भारत की जनगणना 1981

शृंखला 11

मध्य प्रदेश

भाग XIII–ख

जनगणना

का

प्राथमिक सारांश

जिला जनगणना पुस्तिका

रीवा जिला

के. सी. दुबे,
भारतीय प्रशासनिक सेवा
निदेशक जनगणना
मध्य प्रदेश

1981 CENSUS—PUBLICATION PLAN

(1981 Census Publications, Series 11 in All India Series will be published in the following parts)

GOVERNMENT OF INDIA PUBLICATIONS

Part I-A	Administration Report-Enumeration
Part I-B	Administration Report-Tabulation
Part II-A	General Population Tables
Part II-B	Primary Census Abstract
Part III	General Economic Tables
Part IV	Social and Cultural Tables
Part V	Migration Tables
Part VI	Fertility Tables
Part VII	Tables on Houses and Disabled Population
Part VIII	Household Tables
Part IX	Special Tables on Scheduled Castes and Scheduled Tribes
Part X-A	Town Directory
Part X-B	Survey Reports on selected Towns
Part X-C	Survey Reports on selected Villages
Part XI	Ethnographic Notes and special studies on Scheduled Castes and Scheduled Tribes
Part XII	Census Atlas
Paper I of 1982	Primary Census Abstract for Scheduled Castes and Scheduled Tribes
Paper I of 1984	Household Population by Religion of Head of Household

STATE GOVERNMENT PUBLICATIONS

Part XIII-A&B District Census Handbook for each of the 45 districts in the State.
(Village and Town Directory and Primary Census Abstract)

विषय सूची

CONTENTS

			पृष्ठ Pages
1	प्राक्कथन	Foreword	i–iv
2	प्रस्तावना	Preface	v–vi
3	जिले का नक्शा	District Map	
4	महत्वपूर्ण आंकड़े	Important Statistics	vii
5	विश्लेषणात्मक टिप्पणी	Analytical Note	ix–xxxvi
	व्याख्यात्मक टिप्पणी, अनुसूचित जाति और अनुसूचित जनजाति की सूची (संशोधन), विधेयक 1976; जिला जनगणना पुस्तिका का इतिहास और क्षेत्र । विश्लेषणात्मक टिप्पणी	Notes & Explanations: List of Scheduled Castes and Scheduled Tribes Order (Amendment) Act, 1976, History and Scope of District Census Handbook, Analytical Note	
	तहसीलों के नक्शे	Tahsil Maps	
6	वर्णक्रमानुसार ग्रामों की सूची	Alphabetical List of Villages	1–87
	(i) त्योंथर तहसील		1–10
	(ii) सिरमौर तहसील		10–19
	(iii) मऊगंज तहसील		20–35
	(iv) हुजूर तहसील		36–44
		(i) Teonthar Tahsil	45–52
		(ii) Sirmour Tahsil	53–65
		(iii) Mauganj Tahsil	63–78
		(iv) Huzur Tahsil	78–87
7	जनगणना का प्राथमिक सारांश	PRIMARY CENSUS ABSTRACT	88–249
	रीवा जिले का सारांश	Rewa District Abstract	88–91
	(i) त्योंथर तहसील (ग्रामीण)	Teonthar Tahsil (Rural)	92–121
	(ii) सिरमौर तहसील (ग्रामीण)	Sirmour Tahsil (Rural)	122–151
	(नगरीय)	(Urban)	152–159
	(iii) मऊगंज तहसील (ग्रामीण)	Mauganj Tahsil (Rural)	160–211
	(नगरीय)	(Urban)	212–217
	(iv) हुजूर तहसील (ग्रामीण)	Huzur Tahsil (Rural)	218–245
	(ग्रामीण)	(Urban)	246–249

			पृष्ठ Pages
8	परिशिष्ट–नगरीय प्राथमिक जनगणना सारांश	APPENDIX–Urban Primary Census Abstract	251–263
9	अनुसूचित जाति का प्राथमिक जनगणना सारांश	Primary Census Abstract of Scheduled Castes	264–267
10	अनुसूचित जनजाति का प्राथमिक जनगणना सारांश	Primary Census Abstract of Scheduled Tribes	268–271
11	परिशिष्ट–विकास खण्डवार प्राथमिक जनगणना सारांश	APPENDIX–Development Blockwise Primary Census Abstract	272–275

प्राक्कथन

जनगणना संगठन द्वारा राज्य सरकारों की ओर से संकलित जिला जनगणना पुस्तिका जनगणना की एक बहुमूल्य उपलब्धि है। जिला जनगणना पुस्तिका की योजना निर्माताओं, प्रशासकों, विद्वानों और अनुसधान कर्त्ताओं को बार-बार आवश्यकता होती है। अन्य बातों के साथ-साथ इस पुस्तिका का उपयोग निर्वाचन क्षेत्रों के परिसीमन, स्थानीय स्तरों के निर्धारण और क्षेत्रीय योजनायें बनाने में भी किया जाता है। यह पुस्तिका जिला प्रशासन चलाने में भी सहायक होती है। जिला जनगणना पुस्तिका ही एक मात्र ऐसा प्रकाशन है जिससे ग्रामीण क्षेत्रों के ग्राम स्तर तक के एवं प्रत्येक नगरीय क्षेत्र के वार्ड वार प्राथमिक जनगणना सार के आंकड़े उपलब्ध होते हैं। इसमें ग्रामों और नगरों आदि में उपलब्ध आंतरिक सुविधाओं के बारे में भी जानकारी मिलती है।

जिला जनगणना पुस्तिका की श्रृंखलाओं का प्रारम्भ 1951 की जनगणना में किया गया था। इसमें जिले के प्रत्येक ग्राम और नगर का प्राथमिक जनगणना सार और जनगणना की महत्वपूर्ण सारणियां थीं। 1961 के दौरान जिला जनगणना पुस्तिका के विषय क्षेत्र का विस्तार किया गया। इसमें जिले का विस्तृत ब्यौरा, प्रशासनिक सांख्यिकी, जनगणना सारणियां और प्राथमिक जनगणना सार को मिलाकर ग्राम और नगर निर्देशिका भी शामिल की गई। 1971 की जिला जनगणना पुस्तिका की श्रृंखलाओं को तीन भागों में बांटा गया था। क–भाग में ग्राम और नगर निर्देशिका, ख–भाग में ग्राम और नगर का प्राथमिक जनगणना सार और ग–भाग में विश्लेषणात्मक रिपोर्ट, प्रशासनिक सांख्यिकी, जिला जनगणना सारणियां, प्राथमिक जनगणना सार पर आधारित कुछ विश्लेषणात्मक रिपोर्ट और ग्रामों के बारे में वहां उपलब्ध सुविधाओं के आंकड़े शामिल थे। तथापि, कुछ राज्यों में इसमें केवल जिला जनगणना सारणियां ही दी गई थी। कुछ ऐसे भी मामले थे जहां संकलन और मुद्रण में देरी होने से उक्त पुस्तिका प्रकाशित हो नहीं की गई।

1981 की जिला जनगणना पुस्तिका के फार्म तैयार करते समय ग्राम और नगर निर्देशिका के फार्मों में कुछ नए कालम जोड़कर उन्हें फिर से तैयार किया गया। उक्त फार्म बनाते समय 1971 के आंकड़ों की तुलनात्मकता को भी ध्यान में रखा गया है। ग्रामों में बिजली की आपूर्ति के अलावा बाकी उपलब्ध सभी सुविधाओं को ग्राम निर्देशिका में इस अनुदेश के साथ दिखाया गया है कि यदि कोई विशिष्ट सुविधा किसी ग्राम में उपलब्ध नहीं है तो जिस भी निकटतम ग्राम में उक्त सुविधा उपलब्ध है, तो उसकी दूरी भी बताएं। ग्राम निर्देशिका के फार्मों को पुनः तैयार करते समय ग्रामीण क्षेत्र में उपलब्ध समस्त आंतरिक सुविधाओं, विशेषकर सुविधाओं और भूमि उपयोग की किस्मों के बारे में और व्यापक आंकड़े समाविष्ट करने से यह आशा की जाती है कि इससे माइक्रोस्तरीय योजना की आवश्यकता और पूरी हो सकेगी। इससे न केवल स्थानीय क्षेत्रों में योजना तैयार करने में सहायता मिलेगी अपितु माल और सेवाओं को भी विनियमित करने और विकास प्रक्रिया में क्षेत्रीय असंतुलन को कम करने में भी सहायता मिलेगी। संशोधित न्यूनतम आवश्यकता कार्यक्रम की कुछ आवश्यकताओं की पूर्ति के लिये संबंधित जानकारी की कुछ नई मदें जोडी गई है। ये नई मदें है : प्रौढ़ शिक्षा केन्द्र, प्राथमिक स्वास्थ्य-उप केन्द्र ग्रामों में सामुदायिक स्वास्थ्य कार्यकर्त्ताओं संबंधित मदों को उक्त उद्देश्य को ध्यान में रखते हुए ग्राम निर्देशिका में जोड़ा गया है। किसी गांव में आने-जाने के साधनों के बारे में जो नया मद जोड़ा गया है उसका अभिप्राय जिले के उन ग्रामों की जानकारी एकत्रित करनी है जिसमें आना जाना बहुत कठिन है अर्थात जो अगम्य है। एक नया कालम "कुल जनसंख्या और परिवारों की संख्या" को यह ज्ञात करने के लिये जोड़ा गया है कि उनके गांव की जनसंख्या और परिवार संख्या कितनी है और उनके अनुसार कितनी सुविधाएं उपलब्ध हैं। दो नये परिशिष्ट और जोड़े गए है जिनमें से एक उन ग्रामों के बारे में है जहां कोई सुविधा उपलब्ध नहीं है तथा दूसरी, कुल जनसंख्या के अनुपात में अनुसूचित जाति और अनुसूचित जनजाति की जनसंख्या से संबंधित है।

नगर निर्देशिका के फार्मों में भी कुछ संशोधन किए गए हैं जिससे कि कुछ मदों के बारे में जानकारी मिल सके और न्यूनतम आवश्यकता कार्यक्रम की आवश्यकताओं की पूर्ति हो सके। इसी उद्देश्य को ध्यान में रखते हुए श्रेणी–I श्रेणी–II के कस्बों की गन्दी बस्तियों में नागरिक और अन्य सुविधाओं के बारे में एक नया विवरण (विवरण–IV क) जोड़ा गया हैं। आशा की जाती है कि इससे प्राप्त जानकारी आयोजकों को गन्दी बस्तियों के सुधार के लिये कार्यक्रम तैयार करने में सहयोग देगी। इसी बात को ध्यान में रखते हुए नागरिक और अन्य सुविधाओं के बारे में विवरण IV में अनुसूचित जातियों और अनुसूचित जनजातियों से संबंधित कालम और विवरण-V में शैक्षिक सुविधाओं के अंतर्गत प्रौढ़ शिक्षा कक्षाएं / केन्द्रों के बारे में अन्य बातों के साथ-साथ

कालम जोड़े गए हैं । नगर निर्देशिका में एक महत्वपूर्ण परिवर्तन सभी सातों विवरणों में कस्बे की श्रेणी के बारे में है। देश के नगरीय क्षेत्रों, में उपलब्ध आंतरिक सुविधाओं की जानकारी का कस्बे की श्रेणी को ध्यान में रखते हुए सर्वोत्तम विश्लेषण किया जा सकता है। कुछ विवरणों में नागरिक प्रशासन की स्थिति और जनसंख्या के कालम जोड़ने से भी इस उद्देश्य की पूर्ति होती है।

1981 की जनगणना में भरी गई व्यक्तिगत पर्चियों के आर्थिक और अन्य प्रश्नों में जो भी परिवर्तन किए गए, उन्हीं परिवर्तनों को ध्यान में रखते हुए ग्रामों और नगरों के प्राथमिक जनगणना सार के फार्म तैयार किए गए हैं।

1981 की जिला जनगणना पुस्तिका के प्रकाशन में विलम्ब न हो, इस बात को ध्यान में रखते हुए उक्त खण्ड के भाग–क में ग्राम एवं नगर निर्देशिका तथा भाग–ख में ग्राम एवं नगर का प्राथमिक जनगणना सार और तहसील / कस्बा स्तरों तक जनगणना का प्राथमिक सारांश के साथ अनुसूचित जातियों और अनुसूचित जनजातियों के प्राथमिक जनगणना सार को भी सम्मिलित किया गया है। जिला जनगणना पुस्तिका के महत्व को संवर्धित करने के लिये उसके प्रारम्भ में एक विस्तृत विश्लेषणात्मक टिप्पणी दी गई है जिसमें विभिन्न इनसेट सारिणियां सम्मिलित है जो प्राथमिक जनगणना सार और अन्य सुविधाओं से संबंधित गैर जनगणना आंकड़ों पर आधारित है। प्रकाशन को पुनः और उपयोगी बनाने की दृष्टि से उपयुक्त स्थानों पर जिला और तहसील/पुलिस स्टेशन/सामुदायिक विकास खण्डों आदि के मानचित्रों को लगाया गया है। मानचित्रों में इनकी सीमाएं और अन्य महत्वपूर्ण विशेषताएं दिखाई गई हैं।

यह प्रकाशन राज्य सरकार और जनगणना संगठन के संयुक्त प्रयास का फल है। राज्य में आंकड़ों का संकलन श्री के. सी. दुबे निदेशक जनगणना परिचालन, मध्यप्रदेश के मार्गदर्शन पर राज्य सरकार की ओर से किया गया है। राज्य सरकार ने ही इसके मुद्रण का खर्च वहन किया है। इस प्रकाशन की योजना, रूपरेखा और इसके समन्वय का कार्य मेरे कार्यालय में सामाजिक अध्ययन प्रभाग में उप महारजिस्ट्रार श्री एन. जी. नाग द्वारा किया गया। डा. बी. के राय, उप महारजिस्ट्रार(मानचित्र)ने मानचित्रों को तैयार करने में तकनीकी मार्गदर्शन किया। जनगणना निदेशालयों से प्राप्त आंकड़ों की संवीक्षा श्री एम. एम. दुआ, अनुसंधान अधिकारी के मार्गदर्शन में मुख्यालय के सामाजिक अध्ययन प्रभाग में की गई। इस परियोजना से संबंधित सभी कर्मचारियों को मैं धन्यवाद देता हूं।

नई दिल्ली
26 अप्रैल, 1982

पी. पद्मनाभ
भारत के महारजिस्ट्रार

FOREWORD

The district census handbook (DCH), compiled by the census organisation on behalf of the State governments, is one of the most valuable products of the Census. The DCH is constantly referred to by planners, administrators, academicians and researchers. It is inter-alia used for delimitation of constituencies, formulation of local level and regional plans and as an aid to District administration. The district census handbook is the only publication which provides Primary Census Abstract (PCA) data upto village level for the rural areas and wardwise for each city or town. It also provides data on infrastructure and amenities in villages and towns etc.

The district census handbook series was initiated during the 1951 Census. It contained important census tables and PCA for each village and town of the district. During 1961 Census the scope of the DCH was enlarged and it contained a descriptive account of the district, administrative statistics, census tables, and a village and town directory, including PCA. The 1971 DCH series was planned in three parts. Part-A related to village and town directory, Part-B to village and town PCA and Part-C comprised analytical report, administrative statistics, district census tables and certain analytical tables based on PCA and amenity data in respect of villages. However, in some states it was confined to district census tables and in a few cases altogether given up due to delay in compilation and printing.

While designing the format of 1981 DCH series some new features along with the restructuring of the formats of village and town directory have been attempted. At the same time, comparability with the 1971 data has also been kept in view. All the amenities except power supply in the village have been brought together in the village directory with the instruction that in case an amenity is not available in the referrent village the distance in broad ranges from the nearest place where the amenity is available may be given. The restructuring of the format of the village directory and incorporating more exhaustive data on infrastructure aspect particularly in relation to amenities and land-use pattern is expected to further meet the need of micro level planning for rural areas. It is expected to help not only in local area planning but regulating the provision of goods and services as well so as to minimise the regional imbalances in the process of development. A few new items of information have also been introduced to meet some of the requirements of the Revised Minimum Needs Programme. Such new items of information as adult literacy centres, primary health sub-centres, and community health workers in the village have been introduced in the village directory with this objective in mind. The new item on approach to the village is to have an idea about the villages in the district which are inaccessible. A new column, "total population and number of households" has been introduced to examine the correlation of the amenities with the population and number of households they serve. Addition of two more appendices listing the villages where no amenities are available and according to the proportion of scheduled castes and scheduled tribes population to the total population has also been made with this view in mind.

The formats of the town directory have also been modified to meet the requirements of the Minimum Needs Programme by providing information on a few new items. A new statement on civic and other amenities in slums in class-I and Class-II towns (Statement IV-A) has been introduced with this objective in mind. It is expected that this will help the planners to chalk out programmes on provision of civic amenities for the improvement of slums. The columns on Scheduled Castes and Scheduled Tribes population in statement IV relating to civic and other amenities and adult literacy classes/centres under educational facilities in statement V are also added *inter-alia* with this

view. A significant addition is class of town in all the seven statements of the town directory. The infrastructure of amenities in urban areas of the country can be best analysed by taking the class of towns into consideration. The addition of the columns on civic administration status and population in a few statements also serves this purpose.

The format of the primary census abstract for the villages and towns has been formulated in the light of changes in the economic and other questions canvassed through the individual slip of 1981 census.

In order to avoid delay in publication of 1981 DCH series it has been so designed that Part—A of the volume contains village and town directory and Part—B the PCA of villages and towns including the Scheduled Castes and Scheduled Tribes PCA upto Tahsil/Town levels. At the beginning of the DCH a detailed analytical note supported by a number of inset tables based on PCA and non-census data in relation to the infrastructure has been introduced to enhance its value. The district and tahsil/police station/C D Block etc. level maps depicting the boundaries and other important features have been inserted at appropriate places, to further enhance the value of the publication.

This publication is a joint venture of the State Government and the Census Organisation. The data have been collected and compiled in the State under the direction of Shri K. C. Dubey, the Director of Census Operations, Madhya Pradesh on behalf of the State Government which has borne the cost of printing. The task of planning, designing and coordination of this publication was carried out by Shri N. G. Nag, Deputy Registrar General (Social Studies) of my office. Dr. B. K. Roy, Deputy Registrar General (Map) provided the technical guidance in the preparation of the maps. Data received from census Directorates have been scrutinised in the Social Studies Division at the headquarters under the guidance of Shri M. M. Dua, Senior Research Officer. I am thankful to all who have contributed in the project.

P. PADMANABHA
REGISTRAR GENERAL, INDIA

New Delhi
the 26th April, 1982.

PREFACE

One of the most important publications of the Census are the District Census Handbooks. This publication was begun in this caption since 1951 Census. But prior to this, a similar publication was released in the Census earlier than 1951. That publication was on the title of Village Statistics and it contains only village names and total population thereof. The 1951 Census could, therefore, be said to represent a significant step in the process of making detailed Census statistics available down upto the village level.

In fact the District Census Handbook is the most important publication at the Census and it also perhaps the most widely used. Also perhaps this is the only publication used at the micro-level down upto the tahsil and development block.

The form of the District Census Handbook has gone considerable change since 1951. This is basically due to the growing demand for more information. For the purpose of convenience as well as with a view of making the basic statistics available with the data users as early as possible the District Census Handbooks have been split into 2 parts, Part–A contains the Introductory Note on the district and Town/Village Directory. This volume will be found useful to get almost all the non-Census statistics available at one place. Part—B also contains an introductory note and the Primary Census Abstract.

One of the innovation of the present Census has been in terms of allotment of Location Code numbers to the villages. In the earlier Censuses the location code system was such that the villages of a Patwari Circle were found at different serial numbers. Since the Patwari Circle still remains an important administrative unit, the location code numbers have been so given in the present Census that it may be possible to locate all the villages of a particular Patwari Circle at one place one below the other.

When the planning for the present census was started in 1979 the tahsils were still revivable as an important unit of the administration, the whole planning was, therefore, done taking tahsil as the unit. It was during the course of the census that some requests were informally received for making blockwise data available. Since these requests were received very late and were also received only in an informal manner, it has not been possible to disturb the original planning of villages arranged according to the location code numbers taking tahsil as one unit. However, additional exercise has been done and in addition to the tahsil figures blockwise figures have also been indicated. It is hoped that the availability of these blockwise data will enhance the utility of this publication.

It is hoped that this handbook will provide the basic statistical support to executive and developmental administration. It is needless to state that the proper implementation of policy depends on the ability of the administration authorities concerned.

It may be remembered that the villagewise area figures given in the Primary Census Abstract and the Village Directory are those based on the village papers while the tahsil totals given in PCA are obtained from the Land Records department, which in many cases exclude forest area.

The statistics that are contained in the district census handbooks are the result of a massive and marathon exercise in the compilation and tabulation of voluminous statistics. The compilation of the statistics contained in this volume was carried out by 9 Regional Tabulation Offices each under a Regional Deputy Director of Census Operations. These Regional Offices were run with the help of purely temporary staff-roughly about 1,500 Tabulators, about 250 Checkers and about 80 Supervisors. I am grateful to my colleagues, the Regional Deputy Directors and those temporary staff for the speed and accuracy in the editing and basic compilation of more than nearly 522 lakh slips and nearly 1 lakh of household schedules. The compilation of village directory was taken up at the headquarters and I am equally grateful to the officers and staff who have worked whole heartedly on the job in a collective and co-operative venture. It is not possible nor fair to name in this. The maps contained in the handbook have been prepared in the Cartographic Section of my office. However, the analytical note has been prepared by Shri M. L. Sharma, Deputy, Director of Census Operations.

I am thankful to all who have contributed to bring this publication possible. The census organisation is also grateful to the Government of Madhya Pradesh for having been so kind as to undertake the publication of these handbooks and to the Controller, Printing and Stationery, Madhya Pradesh, Bhopal and his staff for the printing arrangements made. The inspiration behind this ambitious venture is that of our indefatigable Registrar General, Shri P. Padmanabha to whom we are all deeply grateful. Our thanks are also due to Shri N. G. Nag, Deputy Registrar General (Social Studies) for all the help that we received from him and his section.

K. C. DUBEY
Director of Census Operations,
Madhya Pradesh.

Bhopal
Janmashtami, 31 Aug. 1983.

IMPORTANT STATISTICS

			MADHYA PRADESH	Rewa District
Population	**Total**	**Persons**	**52,178,844**	**1,207,583**
		Males	**26,886,305**	**613,226**
		Females	**25,292,539**	**594,357**
	Rural	Persons	41,592,385	1,049,924
		Males	21,266,321	527,198
		Females	20,326,064	622,726
	Urban	Persons	10,586,459	157,959
		Males	5,619,984	86,028
		Females	4,966,475	71,632
Decennial Population Growth Rate 1971–81			25.27	23.49
Area (Sq. Kms.)			443,446.0	6,314.0
Density of population (Per Sq. Km.)			118	191
Sex-ratio (Number of Females per 1,000 males)			941	969
Literacy rate		Persons	27.87	25.21
		Males	39.49	38.64
		Females	15.53	11.35
Percentage of urban population to total population			20.29	13.06
Percentage to total population				
(i)	Main Workers	Persons	38.41	35.77
		Males	53.52	48.57
		Females	22.35	22.57
(ii)	Marginal Workers	Persons	4.52	3.86
		Males	0.96	1.29
		Females	8.30	6.51
(iii)	Non-Workers	Persons	57.07	60.37
		Males	45.52	50.14
		Females	69.35	70.92
Break-up of Main workers (percentage among main workers)				
(i)	Cultivators	Persons	51.96	42.63
		Males	53.81	46.45
		Females	47.28	34.17
(ii)	Agricultural Labourers	Persons	24.24	38.49
		Males	17.81	29.82
		Females	40.61	57.72
(iii)	Household Industry	Persons	3.52	4.20
		Males	3.36	4.50
		Females	3.93	3.53
(iv)	Other workers	Persons	20.28	14.68
		Males	25.02	19.23
		Females	8.18	4.58
Percentage of Scheduled Castes population to total population		Persons	14.10	13.73
		Males	14.16	13.64
		Females	14.04	13.82
Percentage of Scheduled Tribes population to total population		Persons	22.97	12.05
		Males	22.33	12.11
		Females	23.66	11.99
Number of occupied residential houses			8,929,190	193,912
Number of Villages		Total	76,603	2,745
		Inhabited	71,429*	2,330
		Uninhabited	5,174⊙	415
Number of Towns			327	9

* Includes 77 inhabited villages which have been treated wholly as urban outgrowth of nearby City/Town.

⊙ Includes 58 uninhabited villages of which Abadi Area have been merged in nearby City/Town.

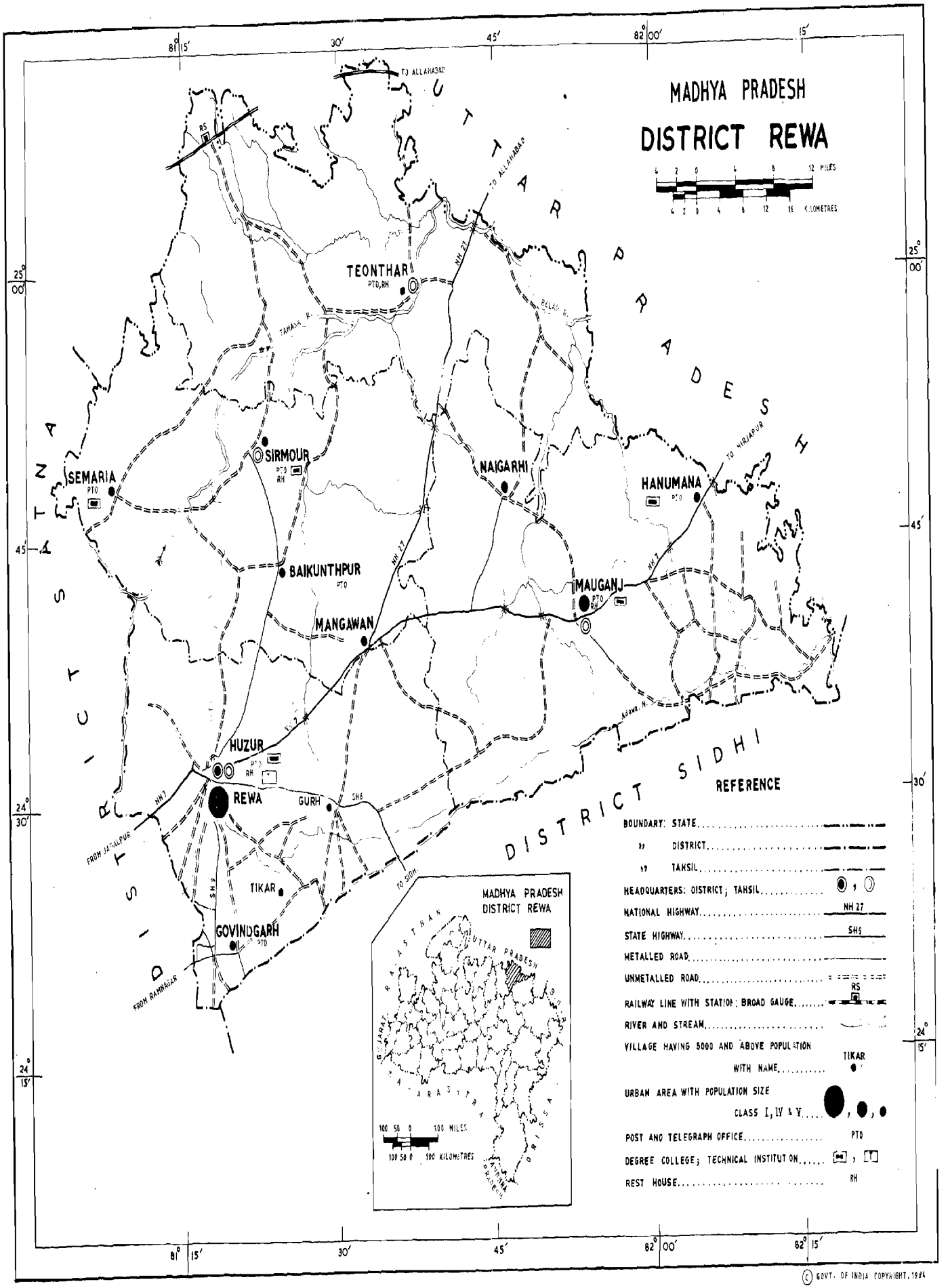

© GOVT. OF INDIA COPYRIGHT, 1984

विश्लेषणात्मक टिप्पणी

ANALYTICAL NOTE

NOTES AND EXPLANATIONS

This note gives the meanings and explanations of terms and concepts used in this handbook. This is necessary because, without a proper grasp of the meanings of such simple concepts as building, house, household, workers etc., it is not possible to appreciate the data presented in the handbook. Thus one who does not know that an unpretentious hut in the thick of Bastar forests with unplastered bamboo walls and a thatch roof and with space hardly enough for two cots is not a bit less of a building than the Indian versions of the sky scrapers in one of the metropolitan cities, or that a central jail housing all manner of criminals and shady characters is as much a household as the household of the most pious and god-fearing citizen in the State, may not be able to appreciate what exactly the figures represent.

Concepts and Definitions

Rural/Urban :

It has been the tradition of the Indian Census to present the census data for rural and urban areas separately. In fact, in all the Censuses throughout the world this classification of census data into rural and urban units is generally recognized. However, distinction between rural and urban is not yet amenable to a single definition which would be applicable to all countries.

The definition of an urban unit at the 1971 Census was as follows —

(a) All places with a municipality, corporation, cantonment board or notified town area ;

(b) All other places which satisfied the following criteria.

(i) A minimum population of 5,000 ;

(ii) At least 75 per cent of male working population engaged in non-agricultural pursuits ; and

(iii) A density of population of at least 400 per sq. km. (1,000 per sq. miles).

The same criteria is retained at the 1981 census also that comparability with the previous census could be ensured and which should provide basis for analysing of figures and urbanization in the country. But it has to be remembered that the urban criterion of 1981 varies slightly from that of 1961 and 1971 censuses is that the males working in activities such as fishing, logging, etc. were treated as engaged in non-agricultural activity and therefore contributed to the 75% criterion in 1961 and 1971 censuses, whereas in the 1981 census these activities are treated as on par with cultivation and agricultural labour for the purpose of this criterion.

Applying the criteria described above, a list of 327 towns was finalised and it is these 327 towns which are treated as urban areas for the purpose of 1981 census. The additional Secretary to the Govt. of India in the Ministry of Home Affairs sent a letter to the Chief Secretaries of the State Governments as back as 10th May, 1979, requesting them to ensure that no changes are made in jurisdiction and boundaries of municipalities and revenue villages, tahsils, sub-divisions and districts during the period from 1-1-1980 to 30-6-1981. However, subsequent to our finalization of rural and urban frame the State Government in the Local Government Department notified many places as notified areas and municipalities. Such places have not been treated as towns for the purpose of census and the secretary to Government in the Local Government Department had agreed to this arrangements. Similarly, the State Government raised the status of 6 municipal committees to that of municipal corporations. These new municipal corporations are also treated as municipal committees.

While dealing with the subject of rural and urban break up mention may be made of the area under the Special Area Development Authority. The Special Area Development Authority have been constituted under the Madhya Pradesh Nagar Tatha Gram Nivesh Adhiniyam, 1973 and they enjoy the power to function as a municipality so far as the municipal management of that area is concerned. The limits of these Special Areas include large portions of rural areas comprising number of villages

situated around the core town or village of such Special area. For example, Orchha is a SADA area in Tikamgarh district but there is no town in this area. Similarly, Malanjkhand in Balaghat district, Bhedaghat in Jabalpur district, Mandav in Dhar district and similar other cases are SADA areas but there is no urban area within that. The objective of the SADA areas perhaps is to control the future development of these areas in a planned manner and that is all. It was, therefore, not considered desirable to treat such SADA areas at par with other urban bodies like municipal corporations, municipal committees etc., and only that part of it is treated as urban which is really so. As such in the Korba SADA area only Korba town has been treated as urban and rest of the area remains in the rural frame.

Urban Agglomeration:

Apart from town/city the 1971 concept of urban agglomeration is also adopted for the 1981 census. Very often large railway colonies, university campuses, port areas, military camps etc., come up outside the statutory limits of the city or town but adjoining it. Such areas may not by themselves qualify to be treated as towns but if they form a contiguous spread with the town, they are outgrowths of the town and deserve to be treated as urban. Such towns together with their outgrowths have been treated as one urban unit and called 'urban agglomeration'. An urban agglomeration may constitute :—

(a) A city with continuous outgrowth, (the part of outgrowth being outside the statutory limits but falling within the boundaries of the adjoining village or villages);

(b) One town with similar outgrowth or two or more adjoining towns with their outgrowths as in (a) ; or

(c) A city and one or more adjoining towns with their outgrowths all of which form a continuous spread.

Standard Urban Area :

A new concept of Standard Urban Area introduced in 1971 census will also be followed for the 1981 Census. The essential requirements for the constitution of a Standard Urban Area are—

(i) it should have a core town of a minimum population of 50,000, (ii) the contiguous areas made up of other urban as well as rural administrative units should have mutual socio-economic links with the core town and (iii) in all probability this entire area should get fully urbanised in a period of two or three decades. Certain Standard Urban Areas were determined on this basis in 1971 and some basic data were presented for 1951, 1961 and 1971 for such areas and their components. Similar data have been presented for the Standard Urban Areas in 1981 also. The idea is to present basic data for those areas for four to five decades so that the urbanisation process in those areas can be studied. However, there have been minimum changes in the constituent units of the Standard Urban Areas of 1981 Census as compared to those of 1971, but the list of SUA remaines unchanged.

Size Class of Towns :

The urban areas are classified into 6 classes referred to as towns of Class I to VI. The classification is shown below—

Class I	100,000 and above
Class II	50,000 to 99,999
Class III	20,000 to 49,999
Class IV	10,000 to 19,999
Class V	5,000 to 9,999
Class VI	Less than 5,000

It is customary to treat a town having a population of 1 lac and above as a city.

Census House :

A Census House is a building or part of a building having a separete main entrance from the road or common courtyard or staircase, etc., used or recognised as a separate unit. It may be occupied or vacant. It may be used for a residential or non-residential purpose or both.

If a building had a number of flats or blocks which were independent of one another having separate entrances of their own from the road or a common staircase or a common courtyard leading to a main gate, they have been considered as separate census houses.

In some cases, however, it was difficult to apply the definition strictly. For example, in an urban area, a flat has five rooms, each having direct

entrance to common staircase the or courtyard which by definition had to be treated as five census houses. If all these five rooms were found occupied by single household entire flat was treated as one census house. In such cases singleness of use was taken into consideration to avoid undue proliferation of the number of census houses.

An occupied residential census house means a census house which is actually used for residential purposes, either wholly or partly by one or more households.

Household :

The term household in census is defined as a group of persons who commonly live together and would take their meals from a common kitchen unless the exigencies of work prevented any one of them from doing so. There may be a household of persons related by blood or a household of unrelated persons or having a mix of both. Examples of unrelated households are boarding houses, messes, hostels, residential hotels, rescue homes, jails, "Ashrams" etc., These are called institutional households. There may be one member households two member households or multi - member households. For census purposes, each one of these types is regarded as a 'household'.

There are three types of households viz, normal, institutional and houseless households. A houseless household is that which is normally found to be residing on the road side, pavements, in hume pipes under staircases, or in open, temple, mandaps, platforms and the like. Institutional households have been explained above. Those households which do not fall in the category of institutional household and houseless household have been categorised as normal households, The enumerator was required to indicate in the Household Scheduled whether the household belonged to 'Institutional household' or 'Houseless household'. For institutional 'I' was written against the question 'Type of household' and 'O' was indicated in the case of houseless household. For normal household, no entry was required to be made.

The enumeration of institutional households was done in the manner the normal households were enumerated during the enumeration period from 9th February to 28th February, 1981. The houseless households were enumerated on the night of 28th February, 1981.

Scheduled Castes and Scheduled Tribes

Scheduled Castes and Scheduled Tribes are those found in the Notification of Scheduled Castes/ Scheduled Tribes Order (Amendment) Act, 1976 (108 of 1976). By this amendment, area restrictions for most of the Scheduled Castes and Scheduled Tribes have been removed. However, the area restriction still remains in respect of Dhobi (in Bhopal, Raisen and Sehore districts) : Kotwal and Pardhi (in Bhind, Dhar Dewas, Guna, Gwalior, Indore, Jhabua, Khargone, Mandsaur, Morena, Rajgarh, Ratlam, Shajapur, Shivpuri, Ujjain and Vidisha Districts) and Kumhar (in Chhatarpur, Datia, Panna, Rewa, Satna, Shahdol, Sidhi and Tikamgarh districts) Scheduled Castes. Likewise Keer and Pardhi Scheduled Tribes are still restricted only in Bhopal, Raisen and Sehore districts; Mina in Sironj sub-division of Vidisha district; Panika in Chhatarpur, Datia, Panna, Rewa, Satna, Shahdol, Sidhi, and Tikamgarh districts; Pardhi. Bahelia, Bahellia, Chita Pardhi, Langoli Pardhi. Phanse Pardhi, Shikari, Takankar, Takia [in (1) Bastar, Chhindwara, Mandla, Raigarh, Seoni and Surguja districts, (2) Baihar tahsil of Balaghat district, (3) Betul and Bhainsdehi tahsils of Betul district, (4) Bilaspur and Katghora tahsils of Bilaspur district, (5) Durg and Balod tahsils of Durg district, (6) Chowki, Manpur and Mohala Revenue Inspector's Circles of Rajnandgaon district, (7) Murwara, Patan and Sihora tahsils of Jabalpur district, (8) Hoshangabad and Sohagpur tahsils of Hoshangabad and Narsimhpur districts, (9) Harsud tahsil of Khandwa district, (10) Bindra-Nawagarh, Dhamtari and Mahasamund tahsils of Raipur district.]

Persons belonging to the castes/tribes mentioned above found in the districts other than those where Scheduled have not been treated as scheduled castes or scheduled tribes as the case may be. It may be mentioned here that scheduled castes can be belong to the Hindu or the Sikh religion only, while the scheduled tribes belong to any religion. The list of Scheduled Castes and Scheduled Tribes relating to Madhya Pradesh relevant to 1981 census has been given immediately after this note as Annexure—1.

Literates and Educated Persons :

A person who can both read and write with understanding in any language is treated as literate.

A person who can merely read but cannot write, is not literate. It is not necessary that a person who is literate should have received any formal education or should have passed any minimum educational standard.

The test for literacy was necessary only when the enumerator had any doubt about any person returning as 'literate'. The test for literacy was ability to read any portion of the Enumerator's Instruction Booklet and to write a simple letter. Ability merely to sign one's name was not considered adequate to qualify a person as being able to write with understanding. If a person claimed to be literate in some other language with which the enumerator was not familiar, the respondent's word was taken as correct.

All children of the age of 4 years or less were treated as illiterate even if they might be going to school and had picked up reading and writing a few words.

Classification of workers by Industrial Category :

At the 1981 Census, the questions which were canvassed in the Individual slip to elicit information on economic characteristics of the population were as follows :—

(i) Q. 14A Worked any time at all last Year ?

Yes

No. (H/ST/D/R/B/I/O)

Q. 14B If yes in 14A, did you work for major part of last year ? Yes(1)/No (2)

ii Q. 15A Main activity last year ?

Yes in 14B (C/AL/HHI/OW)

No in 14B (H/ST/D/R/B/I/O)

Q. 14B Yes–Any other work any time last year ?

15B Yes (C/AL/HHI/OW)/No

Q. 14B No—Work done any time last year ? (C/AL/HHI/OW)

iii Q. 16–If No in 14A or 14B, seeking/available for work ? Yes (1)/No (2).

The above questions were formulated after detailed discussion at the Data User's Conference and technical groups. At the 1961 and 1971 Censuses, the economic questions were based on different approaches, namely, usual status and current status, were adopted with reference period of one year and one week for seasonal and for regular work, respectively. Current status approach was thought to be irrelevant in the context of our country where usual status of a worker is considered to be more appropriate.

The above questions are in three parts and have been designed in such a way that first of all it attempts to divide the population into two broad groups viz.,

(1) those who have worked any time at all during the last year, and (2) those who have not worked at all.

The latter group consists of the non-workers. This information is obtained in Q. 14-A. Having classified the population into two groups, the next attempt has been to classify those who have worked any time into Main workers and Marginal workers, on the basis of time spent on work as well as secondary work, if any, of the Main workers. If a person had worked for six months or more (180 days or more) he was treated as Main worker and if the period of work was less than six months he was regarded as a Marginal worker. In Q. 15B details of secondary work or marginal work are obtained. Finally an attempt has been made to determine whether those who are non-workers or marginal workers are seeking or are available for work.

It will thus be seen that these questions on economic aspects have been so designed as to identify all workers, full time workers or seasonal workers or marginal workers and non-workers with reference to the activities during the last one year period prior to the date of enumeration.

The various terms and definitions used in collecting the economic data have been explained briefly in the following paragraphs.

Definition of work :

Work has been defined as participation in any economically productive activity. Such participation may be physical or mental in nature. Work involves not only actual work but also effective supervision and direction of work.

For persons on regular employment or engaged in regular type of work, temporary absence during the reference period on account of illness, holiday, temporary closure, strike etc., was not a disqualification for treating them as workers.

Persons under training, such as apprentices, with or without stipends or wages were also treated as workers. In the case of a person who had been offered work but had not actually joined, he was not treated as a worker. Rent receivers, pensioners etc., were not treated as economically active unless they also engaged themselves in some economic activity.

In all these questions, the reference period is the one year ; preceding the date of enumeration. Certain types of work such as agriculture, household industry like *gur* making etc., carried on either throughout the year or only during certain seasons or part of the year, depending on the local circumstance. In all such cases the reference period has been the broad time span of the agricultural seasons preceding the enumeration.

Main Workers :

The main workers are those who have worked for a major part of the year preceding the enumeration. Main activity of a person who was engaged in more than one activity was reckoned in terms of time disposition. For example, if a person had worked as daily wage labourer for 4 months, as an agricultural labourer for 1 month and as cultivator for 2 months, he was treated as a Main worker on the basis of total time spent on work and his main activity have been reckoned as Daily Wage Labourer since he spent major part of his time on work in this activity than as cultivator or agricultural labourer.

Marginal Workers :

Marginal workers are those who have worked any time at all in the year preceding the enumeration but have not worked for a major part of the year. For example, if a person who is mostly doing household duties, or is mainly a student, or mainly a dependent or a rentier or a beggar and the like who is basically a non-worker had done some work at some time during the reference period, he was treated as a marginal worker.

Non-Workers :

Non-workers constitute of householders, students, dependents, retired persons or rentiers, beggars, inmates of institutions, unemployed persons etc. They are persons who have not worked any time at all in the year preceding the enumeration.

Main activity of workers :

The main activity of workers has been classified into four categories viz., cultivator, agricultural labourer, household industry and other work in the PCA at the 1981 census. A significant departure has, therefore, been made this time while presenting the data on economic activity which relate to only four broad categories indicated above as against nine industrial categories of the 1961 and the 1971 censuses. The nine categories of the 1971 census were—(i) Cultivator, (ii) Agricultural labourers, (iii) Livestock, Forestry, Fishing, Hunting and Plantations, Orchards and allied activities, (iv) Mining, (v) Manufacturing, Processing and servicing with sub-categories—(a) At Household Industry and (b) Other than Household Industry, (vi) Construction, (vii) Trade and Commerce, (viii) Transport, Storage and Communications, and (ix) Other Services. The correspondence between the categories of 1981 and 1971 are as under— .

1981 Category	1971 Category
I	I
II	II
III	V(a)
IV	III,IV,V(b),VI,VII,VIII & IX

Cultivator :

For purposes of census a person is working as cultivator if he or she is engaged either as employer, single worker or family worker in cultivation of land owned or held from Government or held from private persons or institutions for payment in money, kind or share.

Cultivation involves ploughing, sowing and harvesting and production of cereals and millet crops such as wheat, paddy, jowar, bajra, ragi, etc., and other crops such as sugarcane, groundnuts tapioca, etc. and pulses, raw jute and kindered fibre crop, cotton etc., and 'does not' include fruit growing, vegetable growing or keeping orchards or groves or working of plantation like tea, coffee, rubber, cinchona, opium and other medicinal plantations.

Agricultural Labourer :

Persons working in another person's land for wages in money, kind or share have been treated as agricultural labourers. An agricultural labourers has no risk in the cultivation and he has no right of lease or contract on land on which he works.

Household Industry :

Household Industry is defined as an industry conducted by the head of the household himself/ herself and or by the members of the households at home or within the village in rural areas and only within the precincts of the house where the household lives in urban areas. The larger proportion of workers in a household industry should consist of members of the household including the head. The industry should not be run on the scale of registered factory which would qualify and has to be registered under the Indian Factories Act.

Household Industry relates to production, processing, servicing, repairing or making and selling (but not merely selling) of goods such as handloom weaving, dyeing, carpentry, bidi rolling, pottery manufacture, bicycle repairing, blacksmithing, tailoring etc. It does not include professions such as a pleader or doctor or barber or 'dhobi' even if such professions are run at home by members of the household.

Other workers :

All workers, i.e. those who have been engaged in some economic activity during the last one year, who are not cultivators or agricultural labourers or in household industry are 'other workers'. The type of workers that come under this category include factory workers, plantation workers, those in trade, commerce, business, transport, mining, construction, political or social work, all government servants, municipal employees, teachers, priests, entertainment artists etc.

ANNEXURE I

MADHYA PRADESH

[The Scheduled Castes and Scheduled Tribes Orders (Amendment) Act, 1976]

Dated the 18th September, 1976

Scheduled Castes

1 Audhelia.
2 Bagri, Bagdi.
3 Bahna, Bahana.
4 Balahi, Balai.
5 Banchada.
6 Barahar, Basod.
7 Bargunda.
8 Basor, Burud, Bansor, Bansodi, Bansphor, Bazar.
9 Bedia.
10 Beldar, Sunkar.
11 Bhangi, Mehtar, Balmik, Lalbegi, Dharkar.
12 Bhanumati.
13 Chadar.
14 Chamar, Chamari, Bairwa, Bhambi, Jatav, Mochi, Regar, Nona, Rohidas, Ramnami, Satnami, Surjyabanshi, Surjyaramnami, Ahirwar, Chamar Mangan, Raidas.
15 Chidar.
16 Chikwa, Chikvi.
17 Chitar.
18 Dahait, Dahayat, Dahat.
19 Dewar.
20 Dhanuk.
21 Dhed, Dher.
22 Dhobi (In Bhopal, Raisen and Sehore districts).
23 Dohor.
24 Dom, Dumar, Dome, Domar, Doris.
25 Ganda, Gandi.
26 Ghasi, Ghasia.
27 Holiya.
28 Kanjar.
29 Katia, Patharia.
30 Khatik.
31 Koli, Kori.
32 Kotwal (In Bhind, Dhar, Dewas, Guna, Gwalior, Indore, Jhabua, Khargone, Mandsaur Morena, Rajgark, Ratlam, Shajapur, Shivpuri, Ujjain, and Vidisha districts).
33 Khangar, Kanera, Mirdha.
34 Kuchbandhia.
35 Kumhar (In Chhatarpur, Datia, Panna, Rewa, Satna, Shahdol, Sidhi and Tikamgarh districts).
36 Mahar, Mehra, Mehar.
37 Mang, Mang Garodi, Mang Garudi, Dankhni Mang, Mang Mahasi, Madari, Garudi, Radhe Mang.
38 Meghwal.
39 Moghia.
40 Muskhan.
41 Nat, Kalbelia, Sapera, Navdigar, Kubutar.
42 Pardhi (In Bhind, Dhar, Dewas, Guna, Gwalior, Indore, Jhabua, Khargone, Mandsaur, Morena, Rajgarh, Ratlam, Shajapur, Shivpuri Ujjain and Vidisha Districts).
43 Pasi.
44 Rujjhar.
45 Sansi, Sansia.
46 Silawat.
47 Zamral.

Scheduled Tribes

1 Agariya.
2 Andh.
3 Baiga.
4 Bhaina.
5 Bharia Bhumia, Bhuinhar Bhumia, Bhumiya, Bharia, Paliha, Pando.
6 Bhattra.
7 Bhil, Bhilala, Barela, Patelia.
8 Bhil Mina.
9 Bhunjia.
10 Biar, Biyar.
11 Binjhwar.
12 Birhul, Birhor.
13 Damor, Damaria.
14 Dhanwar.
15 Gadaba, Gadba.
16 Gond : Arakh, Arrakh, Agaria, Asur, Badi Maria, Bada Maria, Bhatola, Bhimma, Bhuta Koilabhuta, Koliabhuti, Bhar, Bisonhorn Maria, Chota Maria, Dandami Maria, Dhuru,

Dhurwa, Dhoba, Dhulia, Dorla, Gaiki, Gatta Gatti, Gaita, Gond Gowari, Hill Maria, Kandra, Kalanga, Khatola, Koitar, Koya, Khirwar Khirwara, Kucha Maria, Kuchaki Maria, Madia, Maria, Mana, Mannewar, Moghya, Mogia, Monghya, Mudia, Muria, Nagarchi, Nagwanshi, Ojha, Raj, Sonjhari Jhareka, Thatia, Thotya, Wade Maria, Vade Maria, Daroi.

17 Halba, Halbi.

18 Kamar.

19 Karku.

20 Kawar, Kanwar, Kaur, Cherwa, Rathia, Tanwar, Chattri.

21 Keer (In Bhopal, Raisen and Sehore districts).

22 Khairwar, Kondar.

23 Kharia.

24 Kondh, Khond, Kandh.

25 Kol.

26 Kolam.

27 Korku, Bopchi, Mouasi, Nihal, Nahul, Bondhi Bondeya.

28 Korwa, Kodaku.

29 Majhi.

30 Majhwar.

31 Mawasi.

32 Mina (In Sironj sub-division of Vidisha district)

33 Munda.

34 Nagesia, Nagasia.

35 Oraon, Dhanka. Dhangad.

36 Panika (In Chhatarpur, Datia, Panna, Rewa, Satna, Shahdol, Sidhi and Tikamgarh districts.)

37 Pao.

38 Pardhan, Pathari, Saroti.

39 Pardhi (In Bhopal, Raisen and Sehore districts)

40 Pardhi, Bahelia, Bahellia, Chita Pardhi, Langoli Pardhi, Phanse Pardhi, Shikari, Takankar Takia [In (1) Bastar, Chhindwara, Mandla, Raigarh, Seoni and Surguja districts, (2) Baihar tahsil of Balaghat district, (3) Betul and Bhainsdehi tahsils of Betul district, (4) Bilaspur and Katghora tahsils of Bilaspur district, (5) Durg and Balod tahsils of Durg district, (6) Chowki, Manpur and Mohla Revenue Inspectors' Circles of Rajnandgaon district, (7) Murwara, Patan and Sihora tahsils of Jabalpur district, (8) Hoshangabad and Sohagpur tahsils of Hoshangabad district and Narsimhapur district, (9) Harsud tahsil of Khandwa district, (10) Bindra-Nawagarh, Dhamtari and Mahasamund tahsils of Raipur district.]

41 Parja.

42 Sahariya, Saharia, Seharia, Sehria, Sosia, Sor.

43 Saonta, Saunta.

44 Saur.

45 Sawar, Sawara.

46 Sonr.

HISTORY AND SCOPE OF DISTRICT CENSUS HANDBOOK

The History of the District Census Handbook could be traced from the 'Village lists' brought out for every district in 1901 and 'village statistics' for every district 1911. But this was discontinued in 1921 and 1931. In 1941, however 'village statistics' were brought out by then Central Provinces and Berar Government. It was for the first time in 1951 the practice of bringing out a single volume known as the District Census Handbook, giving villagewise statistics and other census tables for the district at the cost of the State Government was initiated and is continuing since then.

The District Census Handbook, compiled by the Census Organisation on behalf of the State Government is one of the most important publications of the census and is widely used by planners, administrators, academicians and researchers.

The scope of the District Census Handbook has gone considerable change since 1951. In 1951, the District Census Handbooks contained only the Primary Census Abstract and the Census tables. In view of the usefulness of this publication, improvements were made in 1961 by including non-census data like climate, agriculture, co-operation industry, education, health etc., as also an 'Introductory Note' for each district. Unfortunately, the desire to make the district census handbook more comprehensive delayed its publication. Therefore, in 1971, it was decided to publish the district census handbook in three parts in order to release the maximum data as and when finalised. Part A contained the Village Directory which gives villagewise non-census statistics of land use, area and amenities available within the village. Part B contained the villagewise Primary Census Abstract and Part C contained varlous administrative statistics. Part A and B were, however, published in one volume since it was economical to do so as data for both the parts became available early. Parts A and B were published separately in Hindi and English versions. Collection of data for Part C was cumbursome and it took unduly long time in its finalisation, and ultimately this publication had to be abondoned in view of the enormous delay in its printing.

In 1981 census, with a view to avoid delay in bringing out of DCH series, the part containing the administrative statistics has been dropped. Thus the present series of District Census Handbook consists of two volumes viz., DCHB Part A and DCHB Part B. Part A contains the village/Town Directory and Part B contains the Town/Villagewise Primary Census Abstract of the concerned district.

Part A–Village Directory contains information about the name of village, total area of village, total population and number of households in the village, amenities like education, medical, drinking water, post and telegraphs, market day, communications, approach to village, distance from the nearest town, power supply, staple food, land use, places of religious, historical and archaeological interest etc.

In addition there are four appendices to the Village Directory as under—

(1) Tahsilwise abstract of educational, medical and other amenities.

(2) Land utilization data in respect of census towns.

(3) Tahsilwise list of villages where no amenities are available, and

(4) Tahsilwise list of villages according to the proportion of Scheduled Castes/Scheduled Tribes population by ranges.

The last two appendices have been included for the first time in 1981 Census. Appendix III will be helpful for planning input in areas/villages where basic infrastructure is lacking and Appendix IV will be helpful for planning welfare programmes for Scheduled Castes/Scheduled Tribes at micro level, particularly in relation to area development orientation programmes.

Similarly the Town Directory contains seven statements as below—

Statement I—Status and growth history.

Statement II—Physical aspects and location of towns.

Statement III—Municipal Finance.

Statement IV—Civic and other amenities.

Statement IV-A—Civic and other Amenities in Notified Slums.

Statement V—Medical, educational, recreational and cultural facilities.

Statement VI–Trade, Commerce & Industry and Banking.

An additional statement IV-A is meant only for Class-I and Class II towns giving the civic and other amenities in notified slums. This statement has been introduced for the first time in 1981 census.

Part B—The town/villagewise Primary Census Abstract gives the basic data like area of the village occupied residential houses, total number of households, population by sex, as also the sexwise population of Scheduled Castes and Scheduled Tribes, literacy and population by sex into four broad industrial categories viz, cultivators, agricultural labourers, household industry and other workers, marginal workers and non-workers.

The inclusion of primary Census Abstract relating to the Scheduled Castes and Scheduled Tribes at the tahsil/town level is another important feature of the DCHB series of 1981 census.

An appendix containing Development Block-wise—'Vikas Khandwar' totals of PCA figures has also been included.

ANALYTICAL NOTE

Rewa district, in rewa Revenue division, is situated on the north-eastern corner of Madhya Pradesh State and lies between 24° 18′ and 25° 12′ north latitudes and 82°02′ & 82°18′ east longitudes. In the north and east boundary of the district marches with that of Banda, Allahabad and Mirzapur districts of Uttar Pradesh; in the west with Satna district and in the south with Sidhi district. With the exception of the upper-most Teonthar tahsil, the district lies entirely on the great Vindhya Plateau.

The district derives its name from the district headquarters town Rewa, which in its turn is so called from 'Rewa' which is another name of Narmada[1].

Rewa district in the present form was constituted in 1950 after the promulgation of the Provinces and States (Transfer of Enclaves) Order 1950. The district comprises of four tahsils viz. Teonthar on the north, Sirmour on the west-central part, Huzur on the south and Mauganj on the east. All the tahsil headquarters are connected with all-weather metalled roads. Except that the Satna-Manikpur-Allahabad trunk route of broad gauge-line of central railway which passes through the norhern tip of the district with Dabhaura the only railway station, the district otherwise shows a blank face on the railway map of India.

Rewa district is bounded by the Kymore on the south. The Huzur, Sirmour and Mauganj tahsils lie between the Kymore on the south and the Vindhyachal locally known as *Binjh Pahar* on the north and form what is called the Rewa Plateau or the *Uparihar*. The three tahsils have common physical characteristics. Towards north of Sirmour and Mauganj *i.e.* towards the northern slope of Vindhyachal in the *tarihar* lies the Teonthar Tahsil.

Area and Population :

The geographical area of the district is 6314 sq.km. according to the figures supplied by the Surveyor General of India which accounts for 1.42 per cent of the total area of the State. In terms of area Rewa district is 34th rank and occupies 64.08 per cent. of the average area of a district (98 54 sq.km) in the State. It is more than 3 times larger than Datia, smallest district and about 1/6th the size of Bastar, the biggest district in the State.

According to 1981 Census the total population of the district is 1207,583 with 613,226 males and 594,357 females, 1,049,924 persons have been enumerated in 2,330 inhabited villages and another 157,659 in 9 towns of the district. The average population per villages works out to 450 which is less than the State average of 583. It follows that the villages in this district are relatively smaller in size. The percentage of urban population to total population of the district is only 13.06 per cent as against the State average of 20.29 per cent. Thus the distr;ct in predominantly rural in character.

---

1. Rewa State Gazetteer (1907), P. 1

The following table gives the population, number of villages and towns, 1981

TABLE 1

Population, Number of Villages and Towns, 1981

Sl. No.	Name of Tahsil	Population									No. of villages		No. of Towns
		Total			Rural			Urban			Total	Inhabited	
		P	M	F	P	M	F	P	M	F			
1	2	3	4	5	6	7	8	9	10	11	12	13	14
1	Teonthar Tahsil	242,767	125,518	117,249	242,767	125,518	117,249	..	..	..	571	492	..
2	Sirmour Tahsil	283,014	140,719	142,295	259,915	128,577	131,338	23,099	12,142	10,957	581	512	4
3	Mauganj Tahsil	308,690	153,445	155,245	281,886	139,507	142,379	26,804	139,38	12,866	1,039	844	3
4	Huzur Tahsil	373,112	193,544	179,568	265,356	133,596	131,760	107,756	59,948	47,808	554	482	2
Total :		**1,207,583**	**613,226**	**594,357**	**1,049,924**	**527,198**	**522,726**	**157,659**	**86,028**	**71,631**	**2,745**	**2,330**	**9**

As against the total of 2789 villages in 1971 Census, there are 2745 villages in 1981 Census. The difference of 44 villages has been explained as under :

Table 1.1

Number of villages in Rewa district 1971-81

District/ Tahsil	No. of Villages		Difference (—) (+)
	1971	1981	
1	2	3	4
1 Teonthar Tahsil	571	571	..
2 Sirmour Tahsil	598	581	–17
3 Mauganj Tahsil	1,065	1,039	–26
4 Huzur Tahsil	555	554	– 1
District Total :	**2,789**	**2,745**	**–44**

1. Sirmour Tahsil (i) The following six villages have been included to constitute Semaria Notified Area *vide* Govt. of Madhya Pradesh Notification No 651/18/2/78 dated 1–6–1979.

	Village	1971 L.C.No.
1	Semaria	98
2	Kotra	97
3	Sehtara	100
4	Kolaura	122
5	Darh	95
6	Madphaha	99

(ii) Sirmour village (1971 L.C. No. 262) has since been declared as Notified Area *vide* Govt. of Madhya Pradesh. This village has been excluded from the list.

(iii) The following 9 villages have been merged to form Mangawan Notified Area *vide* Govt. of Madhya Pradesh Notification No. 241/18/2/78 dated 18-2-79. Therefore these have not been included in the list of villages in 1981.

	Village	1971 L.C.No.
1	Mangawan	568
2	Amiriti	562
3	Abi	566
4	Godhai	567
5	Karari	566
6	Diha	579
7	Rajipurwa	569
8	Khamharia	576
9	Nagma	583

2. **Mauganj Tahsil** : (i) The following six villages of this tahsil have been merged to form Naigarhi Notified Area *vide* Govt. of Madhya Predesh Notification No. 92/18/2/79 dated 25. 5. 1979. As such these villages have been excluded.

Sl. No.	Village	1971 L C No.
1	Naigarhi	195
2	Mahavirpura	194
3	Tithara Kalan	198
4	Hardi Kalan	197
5	Bhaluha	196
6	Lalganj	212

(ii) The following 10 villages have been merged to form Hanumana Notified Area *vide* Govt. of Madhya Pradesh Notification No. 353-18-2-78 dated 7. 3. 79.

Sl. No.	Village	1971 L.C. No.
1	Mathi	983
2	Gureiha	987
3	Misirpura	982
4	Muraitha alias Kaclena	988
5	Hanumana	986
6	Amha Vasdeo	980
7	Amha Panditan	981
8	Sagra Kalan	984
9	Sagra Khurd	985
10	Masuriha	966

(iii) The following 10 villages have been merged to form Mauganj Notified Area *vide* Govt. of Madhya Pradesh Notification No. 18. 2. 78 dated 9. 6. 1973. Therefore these have been excluded from the list of villages in 1981.

Sl. No.	Village	1971 L.C.No.
1	Dugawan	645
2	Ganj	633
3	Kundanpurwa	637
4	Sundarpurwa	638
5	Chokbhathi	639
6	Jamui 343	641
7	Jamui 342	642
8	Ghureheta	631
9	Ghureheta Devraj	632
10	Ghurebata Dhurajaram	797

3. **Huzur Tahsil** : Village Govindgarh (1971 L.C. No. 135) has been classified as Notified Area *vide* Govt. of Madhya Pradesh Notification No.230/18/2/78 dated 1. 4. 1978. Thus there has been a decrease of 1 village at the count of 1981.

The following table gives the area, density and proportion of urban population in tahsils and district. 1981.

Tabel 1.1

Area, density and proportion of urban population, 1981

Sl. No.	Tahsil	Area* in Sq. km.	Density	Proportion of urban Populattion
1	2	3	4	5
1	Tenothar	1,584.7	153	0.00
2	Sirmour	1,504.5	188	8.16
3	Mauganj	1,865.9	165	8.68
4	Huzur	1,332.3	280	28.88
District :		**6,287.4**	**192**	**13.06**

The total geographical area of the district is 6,314 sq. km. according to the figures supplied by the Surveyor General of India. This differs slightly from that of Land Records Department owing to different methods of survey adopted by the two organisation. Teonthar has the lowest density of population while Huzur tahsil is thickly populated. It is Huzur tahsil where the proportion of urban population is substantial because of Rewa Town which is the headquarers of tahsil and district, otherwise the remaining tahsils are predominantly rural. Teonthar tahsil is purely rural as there is no urban area in it.

The following table gives the population of towns by size class of towns in Rewa district.

Table 1.2

Towns by size-class of population

Size-class of Population	Location Tahsil	Name of Town	Population		
			Persons	Males	Females
Class I (100,00 and above	Huzur	Rewa (M)	100,641	56,271	44,370
Class IV (10,000–19,999)	Mauganj	Mauganj (NA)	13,242	6,854	6,388
Class V (5,000–9,999)	Mauganj	(i) Hanumana (NA)	8,182	4,320	3,862
		(ii) Naigarhi (NA)	5,380	2,764	2,616
	Huzur	Govindgarh (NA)	7,115	3,677	2,438
	Sirmour	(i) Mangawan (NA)	6,312	3,256	3,056
		(ii) Semaria (NA)	5,956	3,144	2,812
		(iii) Baikunthpur (NA)	5,464	2,812	2,652
		(iv) Sirmour (NA)	5,367	2,930	2,437

Rewa is a town since 1901 which has grown to a Class I town at the count of 1981. Govindgarh was also a town since 1901 but it was classified as rural in 1961 then as it did not qualify the eligibility test for classifying a place as urban. It remained rural in 1971 Census also but included as a town in 1981 because of it having been declared as Notified Area. Mauganj, Hanumana, Mangawan, Semaria, Baikunthpur and Naigarhi were declared as towns in 1951 Census but they had the same fate like that of Govindgarh. All of them are now towns in 1981 since they have been declared as Notified Areas. Sirmour is the only new town added for the first time in 1981 Census. Except for Rewa all the towns are fast grown up villages.

The following table gives the decadal change in distribution of population.

TABLE 2

Decadal change in the distribution of population

Name of/Tahsil	Population						Percentage decadal variation 1971-81		
	1971			1981					
	Total	Rural	Urban	Total	Rural	Urban	Total	Rural	Urban
1	2	3	4	5	6	7	8	9	10
1 Teonthar Tahsil	190,621	190,621	..	242,767	242,767	..	+27.36	+27.36	..
2 Sirmour Tahsil	235,004	235,004	..	283,014	259,915	23,099	+20.43	+10.60	..
3 Mauganj Tahsil	255,460	255,460	..	308,690	281,886	26,804	+20.84	+10.34	..
4 Huzur Tahsil	296,809	227,627	69,182	373,112	265,356	107,756	+25.71	+16.57	+55.76
Total : District	**977,894**	**908,712**	**69,182**	**1,207,583**	**1,049,924**	**157,659**	**+23.49**	**+15.54**	**+127.89**

The district has recorded a growth-rate of 23.49 per cent during the decade 1971-81 which is slightly below the State average growth rate of 25.27 per cent. Even though the district is lagging behind so far as the response by the people towards family welfare programme is concerned as the performance of sterilisation since the inception of the scheme till 1980-81 has been quoted as 41119 of which the sterilisation rate works out to 34.1 per 1000 population as against the State average of 52.1. The district as faired in terms of population growth in the earlier decades is discussed below :

Table 2.1

Decadal growth of population since 1901

Census Year	Population	%Decadal growth
1	2	3
1901	464,914	..
1911	496,116	+ 6.71
1921	480,318	— 3.18
1931	512,530	+ 6.71
1941	586,544	+14.44
1951	633,824	+ 8.06
1961	772,602	+21.90
1971	977,894	+26.57
1981	1,207,583	+23.49

The district had a checkered growth of population till 1951 and thereafter a steady growth till 1971. The 1971-81 decade has shown a slight decline over that of the previous decade.

1901-11. The low growth-rate of population during the decade may be probably because of some adverse effect of famine of 1905-1906 which had gripped the northern districts of Bhind, Morena, Gwalior etc. Where there was heavy loss of population during this decade. Though there is nothing on record to testify the statement.

1911-21. There was a heavy loss of population in the district during this decade owing to a number of reasons which are quoted from the 1921 Census Report of Rewa State. These are (i) rise in wages in neighbouring areas in the then British India causing emigration; wages in Rewa being abnormally low and the Harwahi system, a feudal institution, amounting practically to slavery. (ii) Outbreak of an influenza epidemic in 1918 described as the greatest catastrophe that had ever befallen in the State, sweeping away numerous lives, (iii) Scarcity conditions in 1918-19; and (iv) famine in 1919-20.

1921-31. The conditions during this decade were on the whole very good. According to 1931 Census Report, the conditions of crops from 1921-26 was very good, the country side enjoyed a fair continuation of good years. There was a small set-back in 1927 and 1928 due to excessive or badly distributed rains and the rabi crops were extensively damaged by a plague of rust. The last two years of the decade are not reported to have been bad.

Like 1931-41 this decade was quite favourable so far as the growth of population in the district is concerned as it did not suffer with any upheavals the earlier decades. Further this decade is marked with the recovery of population and hence the growth-rate of 14.44 was recorded.

1941-51. The low growth rate of population during this decade seems to be due to low fertility owing to the depletion of women in child bearing ages 20-24 and also of female children of the younger age groups as a result of influenza in 1918-19 who would have been in the child bearing ages during the present decade 1941-51.

1951-61 and 1961-71. The district was free from any natural calamities during this period and thus the high growth rates recorded during these decades is ascribable to better health and economic conditions enjoyed by the people in the post-independent era and also due to an increase in the levels of fertility as compared to earlier decades which had been many upheavals.

The following table gives the distribution of villages by population ranges.

TABLE 3

Distribution of villages by population ranges

Range of population	Rewa District		Teonthar Tahsil		Sirmour Tahsil		Maugauj Tahsil		Huzur Tahsil	
	No. of villages in each range	Percentage	No. of villages in each range	Percentage	No. of villages in each range	Percentage	No. of villages in each range	Percentage	No. of villages in each range	Percentage
1	2	3	4	5	6	7	8	9	10	11
Less than-200	987	42.36	185	37.60	189	36.91	447	52.96	166	34.44
200-499	654	28.07	139	28.25	151	30.08	222	26.30	139	28.84
500-1,999	629	26.99	154	31.30	152	29.69	164	19.43	159	32.99
2,000-4,999	57	2.45	13	2.64	17	3.32	11	1.31	16	3.32
5,000-9,999	3	0.13	1	0.21	..	..	..	..	2	0.41
10,000+	..	..	..	..	..	..	..	..	..	..
Total	**2,330**	**100.00**	**492**	**100.00**	512	**100.00**	**844**	**100.00**	**482**	**100.00**

1. Vol. III Part 1, P-2 2. Vol. xx Central India Agency, Part I, Report P-29

If we consider the villages with population less than 200 as very small villages, those having population between 200-499 as 'small villgses' villages with population between 500-999 as 'medium sized' villages and the villages having population above 1000-2000, as 'big villages, and the last group of 2000+ as very big villages then the picture emerges as under;

Rewa district is characterised with very small villages as this group alone accounts for 42.36 per cent of total inhabited villages in the district. There is however a gradual decrease in the proportion of villages with the increase in the population size. The proportion of 'very big' villages is insignificant being 2.58 per cent. Mauganj tahsil has a preponderance of very small villages which account for 52.96 per cent obviously because of its topographical features of hills and forests. How the villages have grown over the last 20 years may be seen from the following inset.

Table 3.1

Villages by population Size in Rewa District

Size of villages	Percentage of villages in each range	
	1961	1981
1	2	3
Very small	52.6	42.4
small	28.6	28.1
Medium	13.6	27.0
Big	3.9	2.4
Very big	1.3	0.1

With the steady increase of population the proportion of very small villages is gradually decreasing with consequential increase of medium sized villages. The low proportion of 'Very big' group is obviously because no sooner a village crosses the 5000+ mark, it gets eligible for being classified as town provided the necessary criteria laid down for the purpose are fulfilled. As many as 8 villages having a population of more than 5000 in each have qualified the test and got into the list of towns at the count of 1981. Of these 7 were towns in 1951 Cansus but got declassied in 1961.

The following table gives the distribution of density

TABLE 4

Distribution of Villages by Density

Range of of density (Per sq. km)	Rewa District		Teonthar Tahsil		Sirmour Tahsil		Mauganj Tahsil		Huzur Tahsil	
	Total No. of villages in each range	Percentage	Total No. of villages in each range	Percentage	Total No. of villages in each range	Percentage	Total No. of villages in each range	Percentage	Total No. of villages in each range	Percentage
1	2	3	4	5	6	7	8	9	10	11
Less than-10	64	2.75	14	2.85	14	2.74	22	2.61	14	2.91
11— 20	69	2.96	14	2.85	6	1.17	43	5.09	6	1.24
21— 50	151	6·48	33	6.71	25	4.88	70	8.29	23	4.77
51—100	237	10.17	66	13.4	46	8.98	98	11.61	27	5.60
101—200	597	25.62	141	28.66	160	31.25	166	19.67	130	26.97
201—300	592	25.41	106	21.54	152	29.69	190	22.51	144	29.88
301—500	435	18.67	81	16.46	86	16.80	165	19.55	103	21.37
501+	184	7.90	37	7.52	23	4.49	89	10.55	35	7.26
Not Known	1	0.04	..	..	..	..	1	0.12	..	..
Total	**2,330**	**100.00**	**492**	**100.00**	**512**	**100.00**	**844**	**100.00**	**482**	**100.00**

It may be noticed that as the density range increases till it reaches the range 101-200, the number of villages falling under each is found to be increasing and there after with the increase in density range, the number of villages coming under each range is found to be decreasing. The next higher range ie. 201-300 has equally large number of villages. Thus majority of the villages of this district lie in the density range of 101-300. This group alone accounts for 51.03 per cent of the total number of villages. In Mauganj and Huzur tahsils, majority of villages lie in the density range 201-300.

The following table gives the proportion of scheduled castes population to total population in the villages.

TABLE 5

Proportion of Scheduled Castes population to total population in the villages

Percentage range of Scheduled Castes population to total population	Rewa District		Teonthar Tahsil		Sirmour Tahsil		Mauganj Tahsil		Huzur Tahsil	
	No of villages in each range	Percentage	No. of villages in each range	Percentage	No. of villages in each range	Percentage	No of villages in each range	Percentage	No. of villages in each range	Percentage
1	2	3	4	5	6	7	8	9	10	11
Nil	777	33.35	129	26.22	170	33.20	313	37.08	165	34.23
0-5	245	10.51	74	15.04	39	7.62	85	10.07	47	9.75
6-10	288	12.36	73	14.84	64	12.50	87	10.31	64	13.28
11-15	266	11.42	59	11.99	70	13.67	86	10.19	51	10.58
16-20	201	8.63	42	8.54	58	11.33	61	7.23	40	8.30
21-30	270	11.59	60	12.19	51	9.96	94	11.14	65	13.49
31 and obove	283	12.14	55	11.18	60	11.72	118	13.98	50	10.37
Total	2,330	100.00	492	100.00	512	100.00	844	100.00	482	100.00

The percentage of scheduled castes population living in villages to total rural population of the district works out to 14.24 per cent which is quite close to the State average of 14.52 per cent. About 1/3rd of the total number of villages in the district do not have any scheduled castes population. The proportion of such villages is very large in Mauganj tahsil. The distribution of villages in different percentage ranges of scheduled castes population is more or less similar which may perhaps be due to greater concentration of scheduled castes population in smaller villages as compared to that in bigger

villages. This may be evident from the following table.

Range of Villages	Total rural Population	Total Rural SC Population	% of SC population
1	2	3	4
Less than 200	89,022	10,077	11.32
200–499	216,250	33,579	15.53
500–999	311,182	47,269	15.19
1,000–1,999	250,172	34,513	13.80
2000–4,999	165,742	21,448	12.94
5000–9,999	17,556	2,621	14.93
10,000+	..	..	..
Total	1,049,924	149,507	14.24

The following table gives the proportion of scheduled tribes population in the villages.

TABLE 6

Proportion of Scheduled Tribes Population to total population in the villages

Percentage Range of Scheduled Tribes population to total population	Rewa district		Teonthar Tahsil		Sirmour Tahsil		Mauganj Tahsil		Huzur Tahsil	
	No. of villages in each range	Percentage	No. of villages in each range	Percentage	No. of villages in each range	Percentage	No. of villages in each range	Percentage	No. of villages in each range	Percentage
1	2	3	4	5	6	7	8	9	10	11
Nil	748	32.10	106	21.54	137	26.76	355	42.06	150	31.12
0–5	300	12.88	57	11.58	71	13.87	99	11.73	73	15.15
6–15	563	24.16	88	17.89	151	29.49	177	20.97	147	30.50
16–25	295	12.66	85	17.28	65	12.70	81	9.60	64	13.28
26–35	188	8.07	74	15.04	38	7.42	58	6.87	18	3.73
36–50	115	4.94	36	7.32	29	5.66	35	4.15	15	3.11
51 and above	121	5.19	46	9.35	21	4.10	39	4.62	15	3.11
Total	2,330	100.00	492	100.00	512	100.00	844	100.00	482	100.00

The percentage of scheduled tribes population living in villages to total rural population of the district works out to 13.08 per cent which is much below the State average of 27.78 per cent. Again in the case of scheduled tribes population also, there are as many as 748 out of a total of 2,330 villages which do not have any scheduled tribes population in them. Mauganj tahsil has the highest proportion (42.06 per cent) of such villages. The following table will show the pattern of concentration of scheduled tribes population in villages.

Table 6.1

Concentration of scheduled tribes population in villages by population range

Range of village	Total Rural population	Total Rural ST population	%ST population
Less than 200	89,022	14,510	16.30
200–499	216,250	29,606	13.69
500–999	311,182	41,781	13.43
1,000–1999	250,172	31,184	12.47
2,000–4999	156,742	18,759	11.32
5,000-9999	17,556	1,485	8.46
10,000+	..	..	..
Total	**1,049,924**	**137,325**	**13.08**

The smaller villages have relatively greater concentration of scheduled tribes population. Rewa district shows a special feature that the proportion of both scheduled castes population and scheduled tribes population is more or less equal which is not generally the case in other districts. It is generally found that those district which are characterised with low proportion of scheduled castes have correspondingly high proportion of scheduled tribes population and vice-versa.

The following table will help in examining the concentration of scheduled castes and scheduled tribes population in towns.

TABLE 7

Proportion of Scheduled Castes/Scheduled Tribes Population in Towns

Name of the Town	Total Population	Total Scheduled Castes Population	Total Scheduled Tribes Population	Percentage of Scheduled Castes population to total population	Percentage of Scheduled Tribes population to total population
1	2	3	4	5	6
Baikunthpur	5,464	520	468	9.52	8.56
Govindgarh	7,114	1,183	460	16.63	6·46
Hanumana	8,182	680	1,406	8.31	17.18
Mangawan	6,312	1,116	297	17.68	4.70
Mauganj	13,242	1,925	877	14.54	6.62
Naigarhi	5,380	578	531	10.74	9.87
Rewa	100,641	8,993	3.023	8.94	3.00
Semaria	5,956	718	366	12.05	6.14
Sirmour	5,567	607	723	11.31	13.47
All Towns	**157,659**	**16,320**	**8,151**	**10.35**	**5.17**

Rewa town which is the district headquarters has relatively smaller proportions of scheduled castes and scheduled tribes population. All the other towns are just grown up villages which show the traditional rural pattern of distribution of scheduled castes and scheduled tribes population.

The follwing table gives the the literacy rate by population ranges of villages.

TABLE 8

Literacy rate by population range of villages

Range of Population	Rewa District		Teonthar Tahsil		Sirmour Tahsil		Mauganj Tahsil		Huzur Tahsil	
	No. of villages in each range	Percentage	No. of villages in each range	Percentage	No. of villages in each range	Percentage	No. of villages in each range	Percentage	No. of villages in each range	Percentage
1	2	3	4	5	6	7	8	9	10	11
Less than 200	987	21.80	185	19.83	189	22.38	447	20.36	166	26.55
200-499	654	21.58	139	20.38	154	24.64	222	18,98	139	23.37
500-1,999	629	21.31	154	21.56	152	23.39	164	17.46	159	22.94
2,000-4,999	57	22.78	13	24.32	17	24.76	11	16.51	16	23.47
5,000-9,999	3	29.94	1	41.36	..	..	..	..	2	25.25
10,000+	..	..	..	..	..	..	..	..	..	..
Total	**2,330**	**21.79**	**492**	**22.06**	**512**	**23.84**	**844**	**18.11**	**482**	**23.43**

The literacy rate in rural areas of the district is 21.79 per cent which is slightly higher than the corresponding State average of 21.22 per cent. A peculiar feature which is observed in this district is that the villages coming under the population range of less than 200 have literacy rate (21.80 per cent) higher than the district (rural) average of 21.79 per cent. Moreover the variation in the literacy rates in villages falling in different population range is very marginal which is not generally found in many districts of the State. The position in literacy rates in villages Mauganj tahsil is somewhat intriguing. A reverse trend is observed.

The following table gives literacy rates for towns

TABLE 9

Literacy Rates for Towns

Name of Town	Literacy Rate
1	2
Baikunthpur	40.88
Govindgarh	38.13
Hunumana	36.92
Mangawan	35.77
Mauganj	33.53
Naigarhi	33.57
Rewa	54.87
Semaria	35.06
Sirmour	34.93
All Towns	47.99

Literacy is generally associatated with urbanisation. Greater the urbanisation of an area, higher is the literacy rate found there. The is by and large true in the case of towns of this district except that

TABLE

Literates, Workers, Non-Workers, Scheduled Castes

PERCEN

Name of the District /Tahsil	Total/ Rural/ Urban	Total Population			SC Population to total population	ST Population to total population	Literates to total Population		
		Persons	Males	Females			P	M	F
1	2	3	4	5	6	7	8	9	10
Rewa District	T	1,207,583	613,226	594,357	13.73	12.05	25.21	38.64	11.35
	R	1,049,924	527,198	522,726	14.24	13.08	21.79	34.90	8.56
	U	157,659	86,028	71,631	10.35	5.17	47.99	61.57	31.68
1 Teonthar Tahsil	T	242,767	125,518	117,249	14.50	18.24	22.06	34.59	8.64
	R	242,767	125,518	117,249	14.50	18.24	22.06	34.59	8.64
	U	..	..	..	..	..	..	..	..
2 Sirmour Tahsil	T	283,014	140,571	142,295	13.73	11.47	24.88	39.08	10.84
	R	259,915	128,577	131,338	13.81	11.78	23.84	37.77	10.20
	U	23,099	12,142	10,957	12.82	8.03	36.60	52.91	18.54
3 Mauganj Tahsil	T	308,690	153,445	155,245	14.53	12.42	19.54	32.60	6.64
	R	281,886	139,507	142,379	14.78	12.60	18.11	30.57	5.91
	U	26,804	13,938	12,866	11.88	10.50	34.57	52.88	14.74
4 Huzur Tahsil	T	373,112	193,544	179,568	12.58	8.15	32.19	45.74	17.59
	R	265,356	133,596	131,760	13.58	10.14	23.43	36.94	9.73
	U	107,756	59,948	47,808	9.44	3.23	53.77	65.35	39.24

Baikunthpur with relatively smaller population is having the literacy rate next to Rewa town.

The following table gives the literates, workers, scheduled castes/schedulded tribes.

10

Scheduled Tribes Population in the District

TAGE											
Main workers to total population			Marginal workers to total population			Total workers to total population			Non-workers to total population		
P	M	F	P	M	F	P	M	F	P	M	F
11	12	13	14	15	16	17	18	19	20	21	22
35.77	48.57	22.57	3.86	1.29	6.51	39.63	49.86	29.08	60.37	50.14	70.92
36.65	49.12	24.07	4.31	1.43	7.21	40.96	50.56	31.28	59.04	49.44	68.72
29.93	45.18	11.60	0.88	0.45	1.41	30.81	45.63	13.01	69.19	54.37	86.99
35.70	48.81	21.67	4.62	1.69	7.76	40.32	50.50	29.43	59.68	49.50	70.57
35.70	48.81	21.67	4.62	1.69	7.76	40.32	50.50	29.43	59.68	49.50	57.70
..	..	..	..	..	..	..	..	..	..	..	..
35.40	47.88	23.05	3.49	1.21	5.75	38.89	49.09	28.80	61.11	50.91	71.20
35.59	47.80	23.63	3.70	1 28	6.06	39 29	49.09	29.69	60.71	50.91	70.31
33.20	48.72	16.00	1.23	0.44	2.12	34.43	49.16	18.12	65.57	50.84	81.88
36.16	49.74	22.73	5.96	1.65	10.22	42.12	51.59	32.95	57.88	48.61	67.05
36.55	49.94	23.44	6.32	1.74	10.80	42.87	51.68	34.24	57.13	48.32	65.76
31.96	47.80	14.80	2.22	0.71	3.85	34.17	48.51	18.65	65.83	51.49	81.35
35.79	47.99	22.64	1.90	0.82	3.08	37.69	48.80	25.72	62.31	51.20	74.28
38.66	49.84	27.33	2.48	1.01	3.98	41.15	50.85	31.31	58.85	49.15	68.69
28.72	43.46	9.73	0.48	0.39	0.59	29.20	44 25	10.32	70.80	55.75	89.68

The population of Rewa district is 1,207,583 which is 29.31 per cent of the total population of the State. The district occupies 15th rank among the 45 districts of the State. Among the tahsils, Huzur is the most populous tahsil containing 30.89 per cent of district population.

Sex-ratio : The sex-ratio ie. the number of females per 1000 males in the district works out to 962 as against 941 for the State at the count of 1981 Census. How the district fares in terms of sex-ratio as compared to the State averages since 1901 is discussed below.

Table 10.1

Sex-ratio in State and Rewa district, 1901-81

Census Year	Sex-Ratio					
	Madhya Pradesh			Rewa District		
	Total	Rural	Urban	Total	Rural	Urban
1	2	3	4	5	6	7
1901	990	995	937	1,014	1,017	840
1911	986	991	913	1,012	1,022	865
1921	974	982	878	1.012	1,020	879
1931	973	983	872	992	1,001	851
1941	970	980	882	996	1,006	821
1951	967	975	907	979	991	873
1961	953	970	856	987	1,002	765
1971	941	956	868	973	986	814
1981	941	956	884	969	992	833

The Sex-ratio in Rewa district has always been higher ever since 1901 as compared to the State average both the case of total population and rural population while in the case urban population. the State average has always been higher except at the count of 1921. The reason for this exceptionality is large scale emigration of male population to the neighbouring area in the then British India because of the rise in wages since wages in Rewa being abnormally low.

Urban areas generally exhibit a low sex-ratio which trait is not difficult to understand because the sex-imbalance in urban areas is mainly from the migration factor which in the beginning is confined to males. But in the case of urban areas of Rewa district the famale folk seldom follow the migrating male population and thereby the urban population show very low sex-ratio figures.

Scheduled castes/Scheduled Tribes : Scheduled castes population constitutes 13.73 per cent of the total population of the district while the percentage of sqhedulea tribes is very low (12.05 per cent) as compared to the State average. The corresponding percentages for the State as a whole are 14.10 and 22.97.

The scheduled castes population has registered a growth of 37.01 per cent during the decade 1971-81 while the scheduled tribes have recorded a rise of only 17.95 per cent over the same period. The phenomenal growth of scheduled castes

population is not due to any biological phenomenon but because of the area restrictions having been removed in respect of a number of castes in accordance with the scheduled castes and scheduled tribes Orders (Amendment) Act. 1976 (No. 108 of 1976) dated 18th September 1976 which has been followed at the count of 1981 Census. For example scheduled eastes like Khatik, Kori,Kori which were not scheduled in the district prior to the Amendment Act have now been returned with a sizable population thereby proliferating the growth rate of total scheduled castes population in 1981 Census.

Literacy : Rewa district has made a good stride in the field of education as the literacy rate has moved up from 14.9 per cent in 1961 to in 1971 and 25.21 per cent in 1981. The following table is given to facilitate comparision with the State averages.

Table 10.2

Literacy rates, 1981

Total/Rural/Urban	Madhya Pradesh			Rewa district		
	Persons	Males	Females	Persons	Males	Females
1	2	3	4	5	6	7
Total	27.87	39.49	15.53	25.21	38.64	11.35
Rural	21.22	32.91	8.99	21.79	34.90	8.56
Urban	54.02	64.41	42.26	47.99	61.57	31.68

Though the district is slightly behind in terms of literacy rate for the total population as compared to the State average but it is heartening to note that it is ahead of the State averages for total (Rural) population and among rural males. Thc gap in the literacy rates between rural and urban population as also between the two sexes is more pronounced.

Among the tahsils, the literacy rate is found to be highest in Huzur tahsil which being 32.19 per cent while Mauganj tahsil is at the bottom with 19.54 percent. Similar position exists so far as literacy rates for males and females are concerned.

Participation Rate : The participation rate ie. the percentage of workers (main workers and marginal workers taken together) to total population of the district works out to 39.63 per cent which is litlle lower than the State average of 42.93 per cent. The male participation rate is much lower while the female participation rate is nearer to the State average.

The participation rate is always found to be more in rural areas as compared to that in urban areas. The gap between male and female participation rates is still wide and it is more pronounced in urban areas.

Among the tahsils, Mauganj has the highest participation rate both for males and females.

Main works constitute 35.77 per cent of the total population in the district which again is less than the State average of 38.41 per cent. The rural-urban gap in the participation rate among the males population is not wide but that among females is more pronounced.

The following table gives the distribution of main workers in to for broad categories fo economic activities

Table 10.3

Percentage Distribution of main workers by broad economic activities

District/tahsil	Total Main workers	Workers by categories			
		Cultivators	Agricultural labourers	Household industry	Other workers
1	2	3	4	5	6
Rewa District	100.00	42.63	38.49	4.20	14.68
1 Teonthar Tahsil	100.00	44.35	41.99	3.37	10.28
2 Sirmour Tahsil	100.00	44.93	38.83	4.37	11.87
3 Mauganj Thasil	100.00	48.05	40.00	3.28	8.67
4 Rewa Tahsil	100.00	35.25	34.69	5.38	24.68

Cultivators and agriculture labourers taken together account for 81.12 per cent of the total main workers which is an indication of the fact that the mainstay of the population in the district is agriculture. Mauganj tahsil has the highest proportion (88.05 per cent) of workers engaged in agricultural persuits. The porportion of workers engaged in 'other service' is highest (24.68 per cent) in Rewa tahsil which is because of district headquarters town, Rewa where government offices, educational institution, trading establisments etc. provide job opportunities in the other services sector.

Rewa is the fifth smallest district in terms of area and 15th in rank in terms of population size among the 45 districts of the State. The district is predominantly rural with 21.12 per cent of workers engaged in agricultural persuits. The pace of urbanisation is also very slow. In terms of literacy Rewa district has to make a good stride even to cross the State average level. Except for Rewa town where some industrial activities are visible, otherwise the district is industrially backward.

MADHYA PRADESH

TAHSIL TEONTHAR

DISTRICT REWA

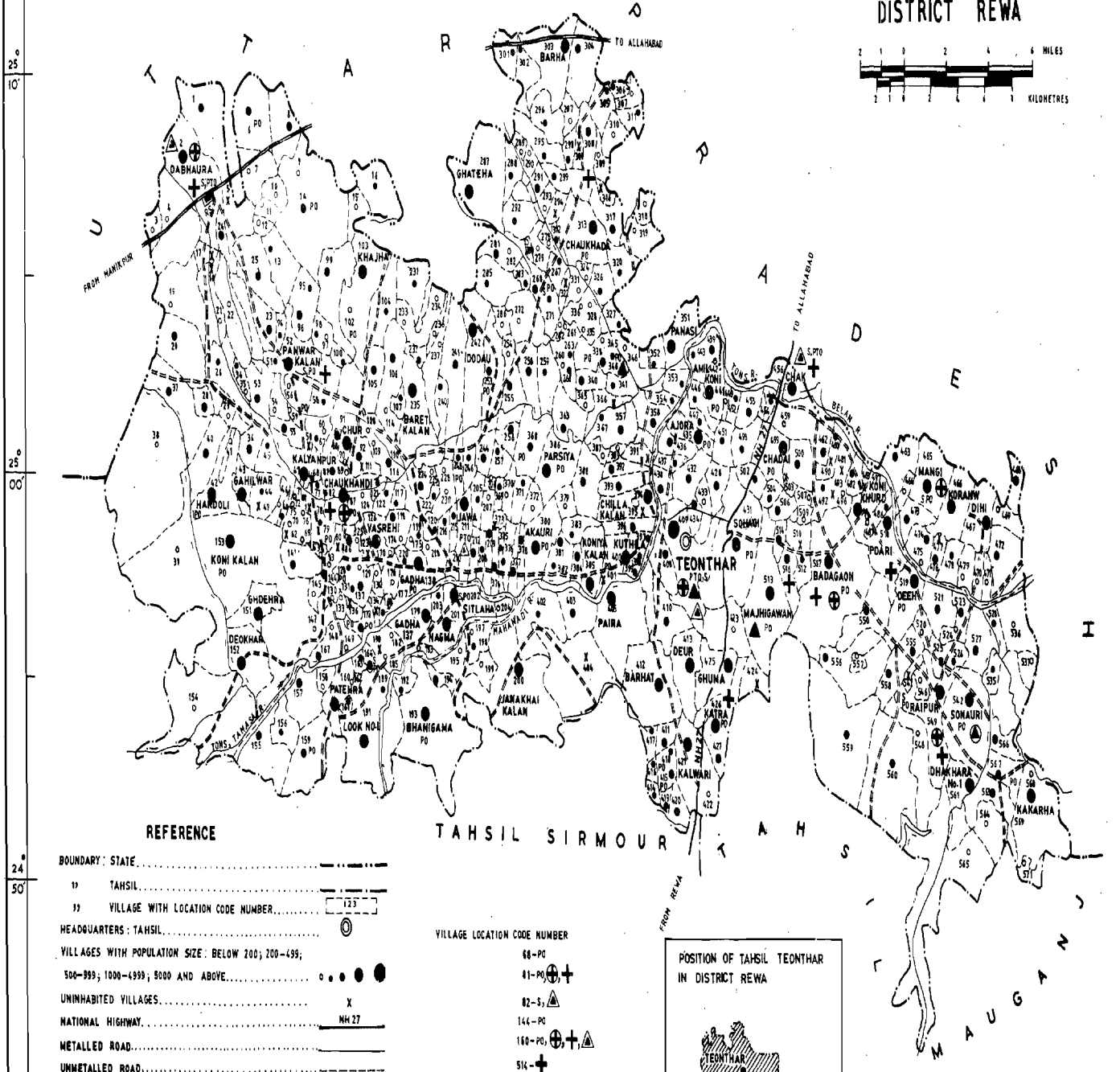

REFERENCE

BOUNDARY : STATE
" TAHSIL
" VILLAGE WITH LOCATION CODE NUMBER (123)
HEADQUARTERS : TAHSIL
VILLAGES WITH POPULATION SIZE : BELOW 200; 200–499; 500–999; 1000–4999; 5000 AND ABOVE
UNINHABITED VILLAGES — X
NATIONAL HIGHWAY — NH 27
METALLED ROAD
UNMETALLED ROAD
RAILWAY LINE WITH STATION : BROAD GAUGE
RIVER AND STREAM
POST OFFICE/ POST AND TELEGRAPH OFFICE — PO / PTO
HIGHER SECONDARY SCHOOL — S
POLICE STATION — PS
HOSPITAL, PRIMARY HEALTH CENTRE, DISPENSARY
MATERNITY AND CHILD WELFARE CENTRE
MARKET/ HAT; MANDIES

VILLAGE LOCATION CODE NUMBER

68–PO
81–PO,
82–S,
144–PO
160–PO,
514–

POSITION OF TAHSIL TEONTHAR IN DISTRICT REWA

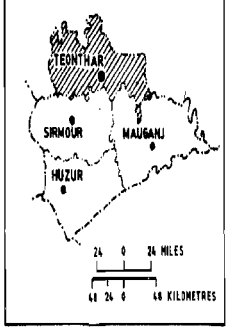

NOTE: 1. VILLAGES LOCATION CODE NO. 27, 30 TO 33, 59, 61, 63 TO 66, 73, 74, 84, 85, 93, 101, 112, 113, 115, 127, 132, 135, 138, 139, 140, 142, 144, 150, 165, 166, 169, 173, 176, 178, 180, 181, 184, 186, 187, 188, 196, 210, 215, 216, 217, 219, 221, 223, 226, 227, 229, 230, 239, 243 245, 247, 249, 250, 251, 252, 264, 265, 269, 270, 273, 274, 275, 276, 277, 284, 314, 315 321, 323, 325, 329, 330, 332, 333, 334, 337, 339, 342, 343, 344, 347, 349, 356, 355, 356, 359, 360, 361, 362, 366, 395, 406, 407, 429, 430, 440, 444, 445, 448, 450, 455, 457, 458, 460, 461, 484, 485, 488, 489, 491, 494, 495, 501, 505, 508, 511, 515, 522, 529 TO 534, 539 TO 541, 543, 544, 545, 551 TO 554, 562 AND 570 ARE NOT SHOWN IN THIS MAP.

© GOVT. OF INDIA COPYRIGHT, 1984

MADHYA PRADESH

TAHSIL SIRMOUR

DISTRICT REWA

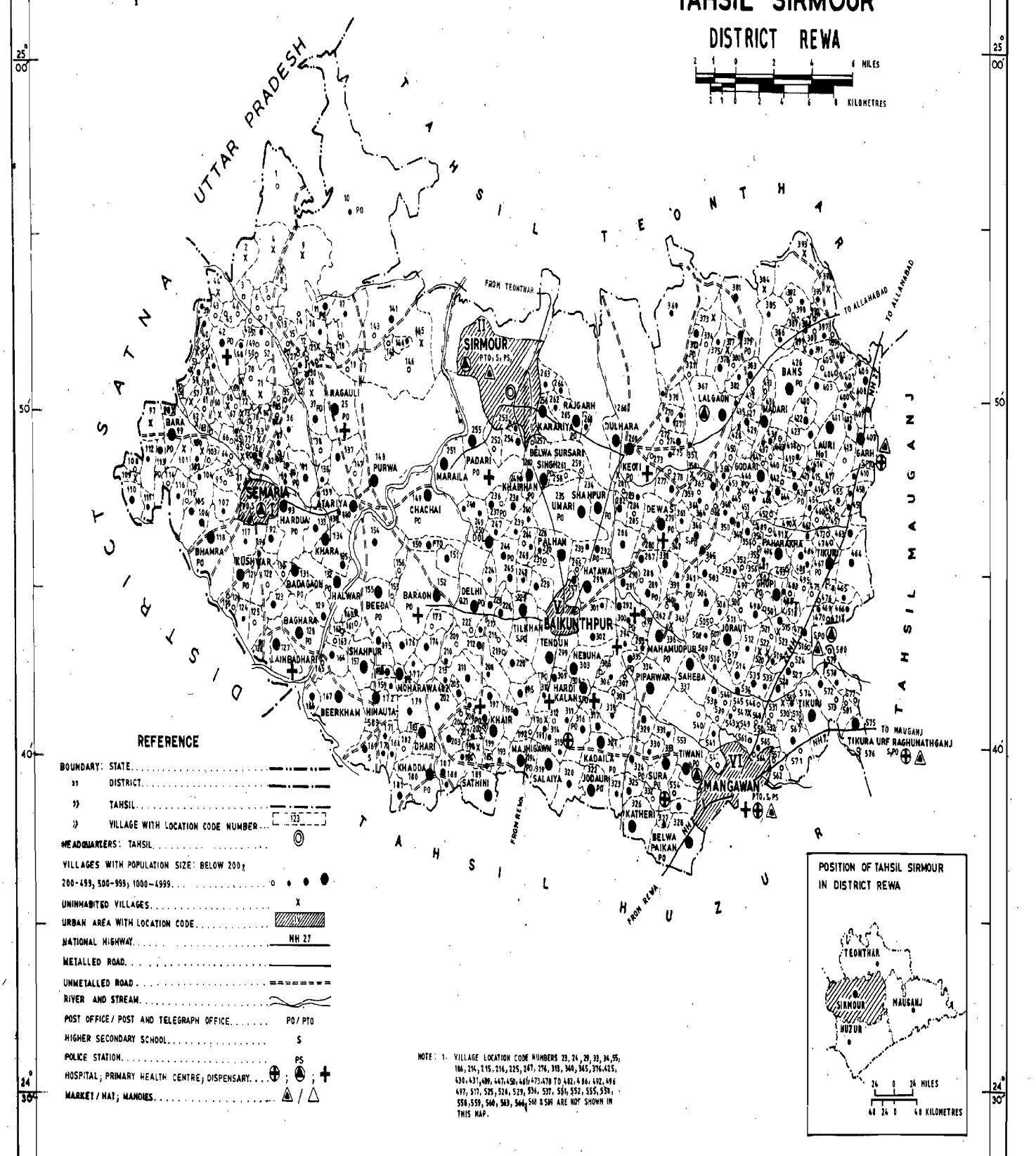

REFERENCE

BOUNDARY: STATE	
» DISTRICT	
» TAHSIL	
» VILLAGE WITH LOCATION CODE NUMBER	123
HEADQUARTERS: TAHSIL	◎
VILLAGES WITH POPULATION SIZE: BELOW 200; 200-499, 500-999, 1000-4999	∘ • ● ●
UNINHABITED VILLAGES	X
URBAN AREA WITH LOCATION CODE	
NATIONAL HIGHWAY	NH 27
METALLED ROAD	
UNMETALLED ROAD	
RIVER AND STREAM	
POST OFFICE / POST AND TELEGRAPH OFFICE	PO / PTO
HIGHER SECONDARY SCHOOL	S
POLICE STATION	PS
HOSPITAL; PRIMARY HEALTH CENTRE; DISPENSARY	⊕ ; ▲ ; ✚
MARKET / HAT; MANDIES	▲ / △

NOTE: 1. VILLAGE LOCATION CODE NUMBERS 23, 24, 29, 33, 34, 55, 186, 214, 215, 216, 225, 247, 274, 313, 364, 365, 376, 425, 430, 431, 439, 447, 450, 469, 473, 478 TO 482, 486, 492, 496 497, 517, 525, 526, 529, 536, 537, 551, 552, 555, 558, 558, 559, 560, 563, 564, 568 & 586 ARE NOT SHOWN IN THIS MAP.

POSITION OF TAHSIL SIRMOUR IN DISTRICT REWA

© GOVT. OF INDIA COPYRIGHT, 1984.

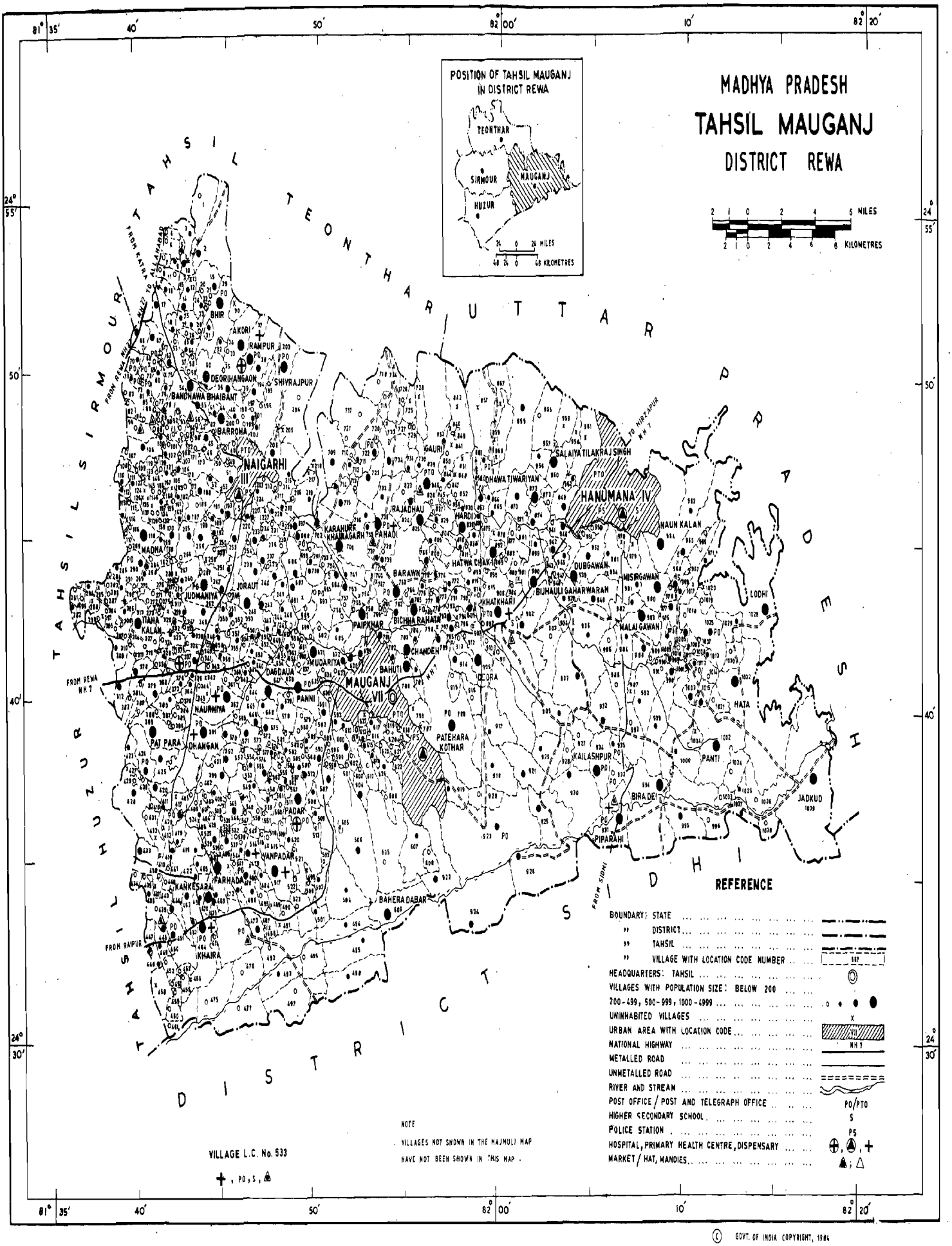

© GOVT. OF INDIA COPYRIGHT, 1984

L.C.No. 183 UMARI ALIAS AWADHESHPUR.

MADHYA PRADESH
TAHSIL HUZUR
DISTRICT REWA

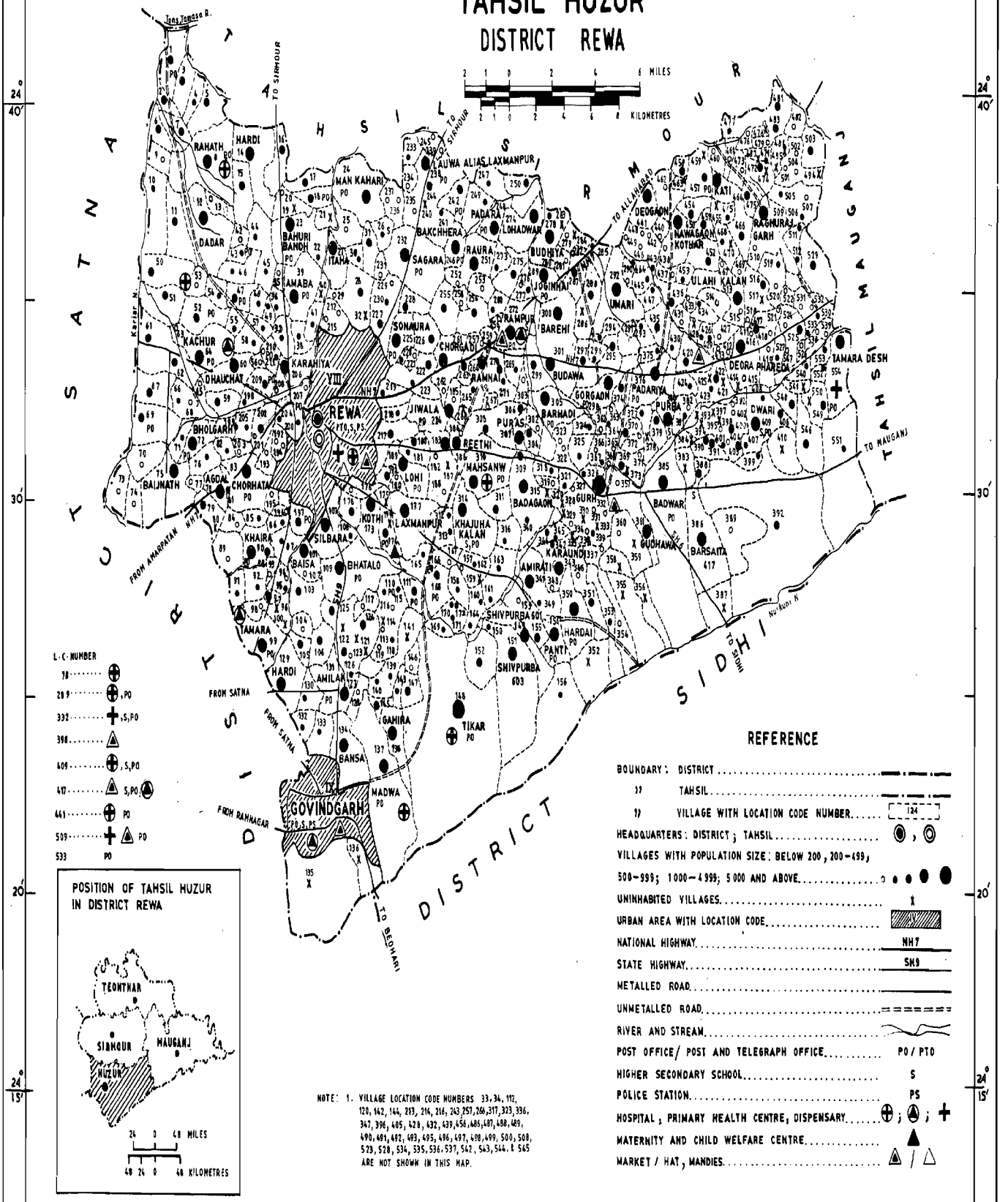

L.C.NUMBER

78 ⊕
289 ⊕, PO
332 ✚, S, PO
398 △
409 ⊕, S, PO
417 △, S, PO, ⊕
441 ⊕ PO
509 ✚, △ PO
533 PO

POSITION OF TAHSIL HUZUR IN DISTRICT REWA

NOTE: 1. VILLAGE LOCATION CODE NUMBERS 33, 34, 112, 120, 142, 144, 213, 214, 216, 243, 257, 266, 317, 323, 336, 347, 396, 405, 428, 432, 439, 456, 486, 487, 488, 489, 490, 491, 492, 493, 495, 496, 497, 498, 499, 500, 508, 523, 528, 534, 535, 536, 537, 542, 543, 544 & 545 ARE NOT SHOWN IN THIS MAP.

REFERENCE

BOUNDARY: DISTRICT
" TAHSIL
" VILLAGE WITH LOCATION CODE NUMBER 124
HEADQUARTERS: DISTRICT ⊚; TAHSIL ◎
VILLAGES WITH POPULATION SIZE: BELOW 200, 200–499, 500–999; 1000–4999; 5000 AND ABOVE
UNINHABITED VILLAGES X
URBAN AREA WITH LOCATION CODE
NATIONAL HIGHWAY NH7
STATE HIGHWAY SH9
METALLED ROAD
UNMETALLED ROAD
RIVER AND STREAM
POST OFFICE/ POST AND TELEGRAPH OFFICE PO / PTO
HIGHER SECONDARY SCHOOL S
POLICE STATION PS
HOSPITAL; PRIMARY HEALTH CENTRE; DISPENSARY ⊕; △; ✚
MATERNITY AND CHILD WELFARE CENTRE ▲
MARKET / HAT, MANDIES △ / △

© GOVERNMENT OF INDIA COPYRIGHT, 1984

वर्णक्रमानुसार ग्रामों की सूची

क्रम संख्या	ग्राम का नाम	स्थानीय कोड नम्बर 1971	स्थानीय कोड नम्बर 1981	क्रम संख्या	ग्राम का नाम	स्थानीय कोड नम्बर 1971	स्थानीय कोड नम्बर 1981
1	2	3	4	1	2	3	4

13/1 त्योंथर तहसील

अ

1	अंतरी	135	135
2	अंतरी	321	321
3	अंतरोली	489	489
4	अंदवा	115	115
5	अंदवा	221	221
6	अंसरा	53	53
7	अकौरिया	6	6
8	अकौरी	380	380
9	अजोरा	435	435
10	अठ्ठैसा	161	161
11	अठरहा	289	289
12	अतरसुइया	437	437
13	अतरसुई	339	339
14	अतरी	474	475
15	अतरैला	144	144
16	अतरैला	482	482
17	अतरैला 12	506	506
18	अमरहा	290	290
19	अमांव	462	462
20	अमिलकोनी	441	441
21	अमिलहवा	469	469
22	अमिलिया	341	341
23	अमिलिया	474	474

इ

24	इटमा	159	159
25	इटवा	375	375
26	इटौरा	230	230
27	इटौरा	346	346
28	इटौरी	244	244

उ

29	उपरवार	55	55
30	उपरोहितन पुरवा	528	528
31	उमरिया	558	558
32	उसकी	224	224
33	उसरी	507	507

ऊ

34	ऊचाडीह	215	215
35	ऊचीऔनी	369	369
36	ऊसरगाँव	451	451

औ

37	ओझापुरवा	133	133
38	ओंबरी	39	39

क

39	कंचनपुर 47	67	67
40	कंचनपुर 46	68	68
41	ककरहा नं. 1	569	569
42	ककरहा नं.2	571	571
43	ककरैला	258	258
44	कछिगगा	132	132
45	कटरा	426	426
46	कटंगी	189	189
47	कठार	296	296
48	कठोली	478	478
49	कनपुरा	256	256
50	कपड़ौरा	318	318
51	करौंह	176	176
52	करवालपुरवा	129	129
53	करहिया	417	417
54	कल्याणपुर	44	44
55	कल्याणपुर 55	47	47
56	कल्याणपुर 56	50	50

वर्णक्रमानुसार ग्रामों की सूची

क्रम संख्या	ग्राम का नाम	स्थानीय कोड नम्बर 1971	स्थानीय कोड नम्बर 1981	क्रम संख्या	ग्राम का नाम	स्थानीय कोड नम्बर 1971	स्थानीय कोड नम्बर 1981
1	2	3	4	1	2	3	4
		13/1 त्योंथर तहसील					
57	कलवारी	421	421	92	कोनी कलां	153	153
58	कसियारी	167	167	93	कोनी खुर्द	497	497
59	काँकर	415	415	94	कोरांव	466	466
60	काँटी	503	503	95	कोलहा 86	73	73
61	काँटी 61	60	60	96	कोलहाई	243	243
62	कांटी 62	61	61	97	कोलहुवारू	328	328
63	काल्ही	387	387	98	क्योटा	185	185
64	किटहा 64	72	72	99	क्योटा	300	300
65	किरकिल	217	217				
66	किरहाई	118	118		ख		
67	कुचावट	282	282				
68	कुठिला	127	127				
69	कुठिला	400	400	100	खजूरी नं. 1	485	485
70	कुड़री	468	468	101	खजूरी नं. 2	491	491
71	कुशमैदा	382	382	102	खटकरी कलां	295	295
72	कुशहा 70	46	46	103	खटखरी खुर्द	299	299
73	कुशहा 71	49	49	104	खटिका	203	203
74	कुड़ी	304	304	105	खटिया	502	502
75	कचुहा	403	403	106	खतिलवार	319	319
76	कैथा	521	521	107	खपटिहा	218	218
77	कैथी	158	158	108	खभरा कलां	305	305
78	कैथी	259	259	109	खभरा खुर्द	310	310
79	कैथी	343	343	110	खम्हरिया	48	48
80	कैमा	389	389	111	खम्हरिया	116	116
81	कोटरा कलां	338	338	112	खरपटा	180	180
82	कोटरा खुर्द	393	393	113	खरिहानी	399	399
83	कोटवा	145	145	114	खाझा	103	103
84	कोटवा कमोदसिंह	30	30	115	खाधू	16	16
85	कोटवा खास	32	32	116	खामहा	555	555
86	कोटवा गोविन्दसिंह	31	31	117	खारा	101	101
87	कोटा	25	25	118	खारा	231	231
88	कोनिया कलां	385	385	119	खालो औनी	257	257
89	कोनिया खुर्द	392	392	120	खूथी	554	554
90	कोनिया गहरवाह	442	442	121	खोहा	86	86
91	कोनिया दुबे	448	448				

वर्णक्रमानुसार ग्रामों की सूची

क्रम संख्या	ग्राम का नाम	स्थानीय कोड नम्बर 1971	स्थानीय कोड नम्बर 1981	क्रम संख्या	ग्राम का नाम	स्थानीय कोड नम्बर 1971	स्थानीय कोड नम्बर 1981
1	2	3	4	1	2	3	4

13/1 त्यौंथर तहसील

ग

122	गंगतीरा	427	427	155	गोहट	196	196
123	गंगतीरा कलां	398	398	156	गोहटा न. 1	165	165
124	गंगतीरा खुर्द	397	397	157	गोहटा न. 2	166	166
125	गंज	170	170	158	गोहटा न. 3	190	190
126	गंथा	471	471	159	गौहाना	229	229
127	गगहना 83	83	83				
128	गजापुरवा	395	395		**घ**		
129	गडरगवां	302	302	160	घटेहा	287	287
130	गड़रपुरवा	535	535	161	घूसरूम	272	272
131	गड़रहा	537	537	162	घूमन	14	14
132	गड़ेहरा	191	191	163	घूमा	425	425
133	गढ़वा	119	119	164	घोड़िहा	551	551
134	गढ़ी	268	268	165	घोरसार	372	372
135	गम्भीरवा	508	508	166	घोरहा	261	261
136	गरन	294	294	167	घोरहा बांध	260	260
137	गहिलवार	43	43				
138	गाढ़ा 135	177	177		**च**		
139	गाढ़ा 137	179	179	168	चंदेला	342	342
140	गीधा	552	552	169	चक अतरैला	496	496
141	गुगवा	284	284	170	चक उरदन	570	570
142	गुढ़	45	45	171	चक टेढ	495	495
143	गुमारी	22	22	172	चक डगडैया	219	219
144	गुरगुदा	154	154	173	चक तुरका	315	316
145	गुरदरी	38	38	174	चक नन्दी भौजी	181	181
146	गुहिया	329	329	175	चक पन्डा पुरवा	444	444
147	गेदुरहा	23	23	176	चक पनासी	350	350
148	गोद कलाँ	291	291	177	चक वरा	494	494
149	गोद खुर्द	292	292	178	चक रायपुर	545	545
150	गोद धनसिंह	288	288	179	चक रिस्दा	270	270
151	गोदर रैकवारा	332	332	180	चटेह	240	240
152	गोपाल पुरवा	446	446	181	चदई	499	499
153	गोबरा	178	178	182	चंदपुर	348	348
154	गोबरिया	352	352	183	चम्पागढ़	105	105
				184	चरपनिहन पुरवा	194	194

वर्णक्रमानुसार ग्रामों की सूची

क्रम संख्या	ग्राम का नाम	स्थानीय कोड नम्बर 1971	स्थानीय कोड नम्बर 1981	क्रम संख्या	ग्राम का नाम	स्थानीय कोड नम्बर 1971	स्थानीय कोड नम्बर 1981
1	2	3	4	1	2	3	4

13/1 त्योंथर तहसील

185	चाँदी	381	381		झ		
186	चाक	456	456				
187	चिल्ला कलां	394	394	214	झलवा	209	209
188	चिल्ला खुर्द	480	480	215	झार	455	455
189	चुनगी	9	9	216	झोटिया	358	358
190	चुनरी	434	434				
191	चोखड़ा	313	313		ट		
192	चोखण्डी	87	87	217	टगहा	253	253
193	चौंर	91	91	218	टिकरी	29	29
194	चौरा	567	567	219	टिकरी	505	505
195	चौबेन पुरवा	134	134	220	टिकुरी	324	324
				221	टिकुरी	430	430
	छ			222	टिकैतनपुरवा	74	74
				223	टेढ़कलां	486	486
196	छतैनी	36	36	224	टेढ़ खुर्द	487	487
197	छदहना	241	241	225	टोंक	440	440
198	छमुहा	4	4	226	टोंकी	461	461
199	छुहिया	314	315				
					ठ		
	ज						
				227	ठकुराइन पुरवा नं. 1	544	544
200	जतरी	20	20	228	ठकुराइन पुरवा नं 2	543	543
201	जनकहाई कलाँ	200	200				
202	जनकहाई खुर्द	199	199		ड		
203	जनेह (74)	320	320				
204	जमुई कलां	418	418	229	डगडैया	216	216
205	जमुई खुर्द	420	420	230	डभौरा	2	2
206	जलैया	122	122	231	डाड़ी	163	163
207	जवा	211	211	232	डाढ़	416	416
208	जहदर	130	130	233	डाढ़ा कलाँ	353	353
209	जिरोहा	24	24	234	डाढ़ा खुर्द	354	354
210	जैकरा	424	424	235	डिहिया	226	226
211	जोडावरपुर (204)	70	70	236	डिहुया	246	246
212	जोडावरपुर (203)	71	71	237	डीह	269	269
213	जोन्हा	172	172	238	डीह	519	519
				239	डीही	467	467

वर्णक्रमानुसार ग्रामों की सूची

क्रम संख्या	ग्राम का नाम	स्थानीय कोड नम्बर 1971	स्थानीय कोड नम्बर 1981	क्रम संख्या	ग्राम का नाम	स्थानीय कोड नम्बर 1971	स्थानीय कोड नम्बर 1981
1	2	3	4	1	2	3	4

13/1 त्योंथर तहसील

240	डेरवा	117	117	268	दुरासिन	247	247
241	डोड़क	206	206	269	दुबगमा	419	419
242	डोड़किया	312	312	270	देउपा कोठार	498	498
243	डोड़िया चौहानन	274	274	271	देऊर	413	413
244	डोड़िया भमरहन	273	273	272	देवखर	152	152
245	डोड़िया मिश्रान	276	276	273	देवपुजा	7	7
246	डोड़ौं	242	242	274	देवरी (268)	88	88
	ढ			275	देवरी (269)	90	90
				276	देवरी (270)	89	89
247	ढखरा	146	146	277	देवरी पार (28)	183	183
248	ढखरा नं. 1	561	561	278	देवलीहन पुरवा	171	171
249	ढखरा नं. 2	565	565	279	दोंदर	27	27
250	ढढोखर	501	501		ध		
251	ढेढर	396	396				
252	ढेरहाई	490	490	280	धकरा	147	150
253	ढोढरी	309	309	281	धूरकुछ	12	12
	त				न		
254	त्योंथर	409	409				
255	तिलौ	15	15	282	नकटी	391	391
256	तुर्का	239	239	283	नगमा	201	201
257	तुर्का गोंदर	263	263	284	नरौल	477	477
258	तेजनहा	195	195	285	नस्टगमाँ	447	447
259	तेंदुन	404	404	286	नस्टगवा (280)	58	58
260	तेंदुनी	128	128	287	निमगहना	205	205
	द			288	निमिहन टोला	79	79
				289	नीबा	198	198
261	दत्तूपुर	330	330	290	नेगुरा	368	368
262	ददरी	365	365	291	नेदूरा	371	371
263	दर्रहा	98	98	292	नेवादा	401	401
264	दरिमन पुरवा	526	526	293	नोनारी	21	21
265	दादर	227	227	294	नौढ़िया	566	566
266	दुआरी	556	556	295	नौबस्ता	143	143
267	दुनगी	78	78	296	नौबस्ता	255	255
				297	नौबस्ता	347	347

वर्णक्रमानुसार ग्रामों की सूची

क्रम संख्या	ग्राम का नाम	स्थानीय कोड नम्बर 1971	स्थानीय कोड नम्बर 1981	क्रम संख्या	ग्राम का नाम	स्थानीय कोड नम्बर 1971	स्थानीय कोड नम्बर 1981
1	2	3	4	1	2	3	4

13/1 त्योंथर तहसील

298	नौवा	140	140	331	पाती 324	69	69
	प			332	पिपरा	536	536
				333	पिपिरिया	109	109
299	पंछा	428	428	334	पुरवा	182	182
300	पटहट	156	156	335	पुरवा	279	279
301	पटहट कलां	306	306	336	पुरवा	476	476
302	पटहट खुर्द	307	307	337	पुरवा	514	514
303	पटियारी	59	59	338	पुरवा जोखूराम	124	124
304	पटेहरा	160	160	339	पुरवातीर	390	390
305	पटेहरागढ़ (314)	311	311	340	पुरवामुना कल्याणपुर	62	62
306	पटैती	5	5	341	पुरानिक पुरवा	136	136
307	पड़रहा	264	264	342	पुरानिक पुरवा	169	169
308	पड़री	518	518	343	पुरौना	164	164
309	पड़िवार उन्मुक्त	450	450	344	पूछी	142	142
310	पड़िवार कोठार	449	449	345	पैरा	405	405
311	पण्डापुरवा	443	443		फ		
312	पतिहनपुरवा	76	76				
313	पतेरी	114	114	346	फरहदी	500	500
314	पथरहिया	541	541	347	फुटौंधा	297	297
315	पथरीपुरवा	107	107	348	फूलदेऊर	281	281
316	पथरौड़ा	212	212	349	फेरई पुरवा न. 1	530	530
317	पनवार कलां	52	52	350	फेरई पुरवा न. 2	531	531
318	पनवार खुर्द	51	51		ब		
319	पनासी	351	351				
320	परवा	481	481	351	बन्दरकोल	121	121
321	परसधा कलां	546	546	352	बंधई की पाटी 368	75	75
322	परसधा खुर्द	547	547	353	बघवारी	267	267
323	परसादा	504	504	354	बघेढ़ी	457	457
324	परसादी	207	207	355	बजरा उर्फ नस्तगवा	527	527
325	परसिया	386	386	356	बड़ागाँव	517	517
326	परिहारिन पुरवा	137	137	357	बड़ाछ	106	106
327	पल्टनपुर	33	33	358	बनसाती	370	370
328	पल्होवा	360	360	359	बन्डे	3	3
329	पाटी	102	102	360	बम्हना	131	131
330	पाटी सरनामसिंह (80)	80	80				

वर्णक्रमानुसार ग्रामों की सूची

क्रम संख्या	ग्राम का नाम	स्थानीय कोड नम्बर 1971	स्थानीय कोड नम्बर 1981	क्रम संख्या	ग्राम का नाम	स्थानीय कोड नम्बर 1971	स्थानीय कोड नम्बर 1981
1	2	3	4	1	2	3	4

13/1 त्योंथर तहसील

361	बमरी	225	225	396	बारी खुर्द	562	562
362	बरसेना	379	379	397	बारी जंगल	564	564
363	बरहट	412	412	398	बिछिहर	10	10
364	बरहटा	192	192	399	बिझवार	367	367
365	बरहा	303	303	400	बिझवार	378	378
366	बरहुआ गीजातर	77	77	401	बिलरा	293	293
367	बरहुला सींगो टोला	81	81	402	बिसूरा	509	509
368	बरा खुर्द 346	493	493	403	बीरपुर	99	99
369	बरा खुर्द उनमुक्त	488	488	404	बुदामा	550	550
370	बराती	278	278	405	बेंदोलिहा नं. 1	533	533
371	बरा बड़ा	492	492	406	बेदोलिहा नं. 2	534	534
372	बराह	384	384	407	बेदोली खरिहन	334	334
373	बरुआ	439	439	408	बेदोली पाडेन	333	333
374	बरुआ	470	470	409	बैदनपुरवा	162	162
375	बरेढी कलाँ	463	463	410	बेनीडीह	54	54
376	बरेठी खुर्द	464	464	411	बेलगमा	374	374
377	बरेती कलाँ	235	235	412	बेलहा	337	337
378	बरेती खुर्द	238	238	413	बेलौंहा	433	433
379	बरेती तीर	359	359	414	बैसनपुरवा	84	84
380	बरौ	286	286	415	बोना 413	335	335
381	बरौली	210	210	416	बोना 414	336	336
382	बरौली 397	248	248	417	बोसड	40	40
383	बरौली पाडेन	220	220	418	बौसड़वा	28	28
384	बरौहा (क्योटा)	168	168		भ		
385	बवनघर	222	222				
386	बसरेही	126	126	419	भखरवार	208	208
387	बसहट	472	472	420	भगवानपुर उर्फ दुअरा	432	432
388	बसुआर	204	204	421	भटमोजरा	97	97
389	बह रैचा	538	538	422	भटमोजरा	236	236
390	बहिल पुरवा	56	56	423	भटिगमा	174	174
391	बहेरा	373	373	424	भड़रा	155	155
392	बांस	523	523	425	भड़ारिनपुरवा	1 3	123
393	बाबूपुर	408	408	426	भड़ारिनपुरवा	139	139
394	बारी कछार	323	323	427	भनिगमा	193	193
395	बारी कलां	563	563	428	भमरकच्छ 426	113	110

वर्णक्रमानुसार ग्रामों की सूची

क्रम संख्या	ग्राम का नाम	स्थानीय कोड नम्बर 1971	स्थानीय कोड नम्बर 1981	क्रम संख्या	ग्राम का नाम	स्थानीय कोड नम्बर 1971	स्थानीय कोड नम्बर 1981
1	2	3	4	1	2	3	4

13/1 त्योंथर तहसील

429	भमरकच्छ 427	111	111	461	महदेवा	265	265
430	भमरकच्छ 428	112	112	462	महराजपुरवा	138	138
431	भिगुड़ी	473	473	463	महिलो 443	213	213
432	भिटौहा 82	82	82	464	महिलो 444	214	214
433	भितरी	175	175	465	महिलो 445	252	252
434	भितरी	557	557	466	महिलो 446	250	250
435	भुनगांव	377	377	467	महिलो 447	251	251
436	भुलुहा	383	383	468	महुगाँव	568	568
437	भुवारा	327	327	469	महुली	363	363
438	भुसून	228	228	470	महेवा	559	559
439	भूगा	445	445	471	माँगी	465	465
440	भैंसहटी कलां	17	17	472	माजन	113	113
441	भैंसहटी खुर्द	18	18	473	माड़न	249	249
442	भोथी	254	254	474	मिसिरा 473	361	361
				475	मिसिरा 474	362	362
	म			476	मुडफोर	11	11
				477	मुड़फार	280	280
443	मगडोर	8	8	478	मोहड़ा नं. 1	483	483
444	मझिगवाँ	262	262	479	मोहड़ा नं. 2	484	484
445	मझिगवाँ	479	479	480	मोहनपुर	148	147
446	मझिगवाँ	513	513	481	मोहरिया	173	173
447	मझियार	553	553	482	मोहरिया	532	532
448	मझियारी	1	1	483	मृगशिकारिन पुरवा	197	197
449	मझियारी	283	283				
450	मझियारी	459	459		र		
451	मटियारी	460	460	484	रंगपतेरा	237	237
452	मड़ैचा	245	245	485	रक्सहा कलां	515	515
453	मदरी	96	96	486	रक्सहा खुर्द	516	516
454	मदरो	388	388	487	रघुनाथपुर	26	26
455	मदार	366	366	488	रघुनाथपुर	402	402
456	मनिका	357	357	489	रजहा	525	525
457	मनिकाडाढ़	13	13	490	रमगढ़वा	141	141
458	मनिकवार	458	458	491	राजापुर	438	438
459	मनीपुर	149	148	492	रामपुर	285	285
460	मलपार	436	436	493	रायपुर	549	549

वर्णक्रमानुसार ग्रामों की सूची

क्रम संख्या	ग्राम का नाम	स्थानीय कोड नम्बर 1971	स्थानीय कोड नम्बर 1981	क्रम संख्या	ग्राम का नाम	स्थानीय कोड नम्बर 1971	स्थानीय कोड नम्बर 1981
1	2	3	4	1	2	3	4

13/1 त्योंथर तहसील

494	रायपुर जंगल	548	548		श		
495	रिमारी	104	104				
496	रिस्दा	271	271	525	शंकरपुर	560	560
497	रेउही	539	539	526	शाहपुर	411	411
498	रेन्गा संदोह	349	349	527	शिवपुर	92	92
499	रेरूआ	529	529	528	शिवपुर उर्फ हनुमानगढ़ी	93	93
500	रेहड़हा	344	344	529	शिवपुरवा	510	510
501	रेही	326	326	530	शुभनाथ	266	266
502	रैकवारा	108	108				
503	रैकवारा	331	331		स		
504	रोली	157	157				
	ल			531	सतपुरा	453	453
				532	सतपुरा उर्फ पड़िवार	452	452
505	लटियार 503	57	57	533	सपहा	345	345
506	लपदा	19	19	534	सर्रा	414	414
507	लरपुरवा	85	85	535	सराई	317	317
508	लवरपुरवा	407	407	536	सरूई	301	301
509	लवरपुरवा उर्फ रामबाग	406	406	537	सलैया कलां 525	232	232
510	लाखवार	340	340	538	सलैया खुर्द 526	233	233
511	लाव	423	423	539	सलैया खुर्द 527	234	234
512	लालवारी	422	422	540	सहलोलवा	512	512
513	लुचकी	120	120	541	सहलोलवा उर्फ समदरिया	511	511
514	लूक न 1	191	191	542	सहिजवार	429	429
515	लूक न.2	188	188	543	सातीतीर	376	376
516	लूकं न.3	186	186	544	सिगटीपुरवा	223	223
517	लूक न.4	187	187	545	सिगमा	184	184
518	लेहा	364	364	546	सितलहा	202	202
519	लोनी 520	35	35	547	सिनहा	325	325
520	लोनी 521	34	34	548	सियाउर कलां	275	275
521	लोहगढ़	37	37	549	सियाउर खुर्द	322	322
522	लोहरोही	100	100	550	सूती	298	298
523	लोहसाइन	356	356	551	सूतीपुर	355	355
	व			552	सेंगरवार	454	454
				553	सेहुड़ा 548	63	63
524	वैदगढ़	277	277	554	सेहुड़ा 549	64	64

वर्णक्रमानुसार ग्रामों की सूची

क्रम संख्या	ग्राम का नाम	स्थानीय कोड नम्बर 1971	स्थानीय कोड नम्बर 1981	क्रम संख्या	ग्राम का नाम	स्थानीय कोड नम्बर 1971	स्थानीय कोड नम्बर 1981
1	2	3	4	1	2	3	4

13/1 त्योंथर तहसील

555	सेहुड़ा 550	65	65		ह		
556	सेहुड़ा 551	66	66				
557	सोनरा मझियारी	316	314	565	हड़हाई	41	41
558	सोनवर्षा	520	520	566	हनुमानगंज	410	410
559	सोनौरी	542	542	567	हरदहन	150	149
560	सोनौरी उर्फ बघेड़ी	540	540	568	हरदोली	42	42
561	सोहरवा	308	308	569	हरदौहा	125	125
562	सोहागी	431	431	570	हहोती पुरवा	522	522
563	सोहावल कलाँ	95	95	571	हहोती पुरवा उर्फ कठरा	524	524
564	सोहावल खुर्द	94	94				

13/2 सिरमौर तहसील

	अ			19	अमहा	452	444
				20	अमिलिय	414	406
1	अकलसी	408	400	21	अर्जुना	453	445
2	अकौनी	96	95		आ		
3	अकौरी को. (1)	358	349				
4	अकौरी उ. को. (2)	361	351	22	आमानोढ़िया	253	247
5	अगडाल	415	408	23	आलमगंज (23)	563	555
6	अगेठिया	113	108	24	आलमगंज (24)	564	554
7	अटरिया	146	140		इ		
8	अन्तरी	44	45				
9	अतरैला	292	285	25	इटहा	409	401
10	अतरैला	347	339	26	इटहाई	464	456
11	अतरैला	537	529	27	इटहा डाड़ी	573	558
12	अतरैला (15)	387	379		उ		
13	अतरैली	159	153				
14	अधौहा नं. 1	483	475	28	उमरिहा	21	21
15	अधाहा नं. 2	484	476	29	उमरिहा	31	31
16	अमरकच्छ	179	173				
17	अमरा	174	168				
18	अमहा	62	62				

वर्णक्रमानुसार ग्रामों की सूची

क्रम संख्या	ग्राम का नाम	स्थानीय कोड नम्बर 1971	स्थानीय कोड नम्बर 1981	क्रम संख्या	ग्राम का नाम	स्थानीय कोड नम्बर 1971	स्थानीय कोड नम्बर 1981
1	2	3	4	1	2	3	4

13/2 सिरमौर तहसील

30	उमरिहा	85	85	56	करमई	145	139
31	उमरी	241	235	57	करिया	263	256
	ऊ			58	करह	497	489
				59	करारी	299	292
32	ऊंचा टोला	496	488	60	करोदहा	323	315
				61	करौंदा	548	540
				62	करौंदी	580	564
33	एलहा	153	147	63	कबरा	203	197
				64	कसिहाई	319	311
	ओ			65	काटन	435	427
34	ओबरा	109	104	66	काना टोरी	280	273
				67	किटहना	152	146
	क			68	कुम्हरा	141	135
				69	कुम्हरा जुडवानी	42	42
35	कंजी	187	181	70	कुरौलिहा	29	29
36	क्योटा	395	387	71	कुशवार	127	121
37	क्योटी	276	269	72	कूल्ही	79	79
38	ककरेडी	10	10	73	कैथहाई	78	78
39	कचनार	119	114	74	कैथा	352	344
40	कचूर	300	293	75	कैथा	410	402
41	कछवारा	166	160	76	कैथा 76	382	374
42	कटकी	208	202	77	कोचरी	258	252
43	कटहा	506	498	78	कोटा	92	92
44	कटाई	3	3	79	कोती	426	418
45	कठना	316	308	80	कोन	592	576
46	कठमना	394	386	81	कोलहई	384	376
47	कठार	61	61	82	कोलवार	116	111
48	कठेरी	334	326	83	कोलहड	169	163
49	कंदेहली	14	14	84	कोलहा	150	144
50	कदैला	329	321	85	कोलहा	269	262
51	कदौहा	142	136	86	कोलहा	391	382
52	कपरिया	43	43	87	कोलहा	462	454
53	कपसा	175	169	88	कोहरा	270	263
54	कपूरी	279	272	89	कौआडान	588	571
55	कमरहट	264	257	90	कौडिहाई	112	107

वर्णक्रमानुसार ग्रामों की सूची

क्रम संख्या	ग्राम का नाम	स्थानीय कोड नम्बर 1971	स्थानीय कोड नम्बर 1981	क्रम संख्या	ग्राम का नाम	स्थानीय कोड नम्बर 1971	स्थानीय कोड नम्बर 1981
1	2	3	4	1	2	3	4

13/2 सिरमौर तहसील

ख

91	खड्डा	186	180	121	गम्भीरपुर	416	407
92	खम्हरिया	189	182	122	गहनौआ	245	239
93	खम्हरिया 102	321	313	123	गहिवार कला	28	28
94	खम्हरिया 801	365	357	124	गहिलवार खुर्द	32	32
95	खम्हरिया 98	196	190	125	गिरनो	72	72
96	खम्हरिया 103	197	191	126	गिरबाहन	71	71
97	खम्हरिया चौबेन	118	113	127	गुढ़वा	512	504
98	खम्हरिया नेवाजी	117	112	128	गुहिया	226	220
99	खरसान	59	59	129	गेरुआर	102	97
100	खरहना	536	528	130	गेरुहाई	49	49
101	खरहरी	132	126	131	गोउहा	94	94
102	खरहरी	368	364	132	गोदरी	454	446
103	खरौली	259	253	133	गोदरी नं. 1	553	545
104	खारा	140	134	134	गोदरी नं. 2	554	546
105	खुशखुशा	204	198	135	गोदरी नं. 3	555	547
106	खैर	205	199	136	गोदरी नं. 4	556	548
107	खैरहन	265	260	137	गोदरी नं. 5	557	549
108	खैरा	242	236	138	गोदरी नं. 6	558	550
109	खैरा	293	286	139	गोदरी नं. 7	559	551
110	खोहरा	12	12	140	गोदरी नं 8	560	552
				141	गोदहा	160	154
				142	गोदहाई (हीरुडीह)	445	437
				143	गोरा	176	170

ग

111	गंगेव नं. 1	523	515				
112	गंगेव नं. 2	524	516	144	घटहट	275	268
113	गंगेव नं 3	525	517	145	घुचियारी	472	464
114	गडरा	56	56	146	घोपी	507	502
115	गडरी	35	35	147	घोरहना	538	530
116	गढ़	417	409				
117	गदही	401	393				
118	गभुआनी	214	208	148	चंदिला	9	9
119	गभुआनी महादेव (126)	222	216	149	चकदही	76	76
120	गभुआनी मुड़वार	221	215	150	चकदेवरा	350	342

घ

च

वर्णक्रमानुसार ग्रामों की सूची

क्रम संख्या	ग्राम का नाम	स्थानीय कोड नम्बर 1971	स्थानीय कोड नम्बर 1981	क्रम संख्या	ग्राम का नाम	स्थानीय कोड नम्बर 1971	स्थानीय कोड नम्बर 1981
1	2	3	4	1	2	3	4

13/2 सिरमौर तहसील

151	चचाई	155	149	181	जोधी डांड़ी 185	65	65
152	चन्देह	584	567	182	जोरौट	518	511
153	चमरिया	63	63				
154	चिन्ली	41	41		झ		
155	चिपुरा	103	98				
156	चियार	379	389	183	झखोरा	121	116
157	चौरा	58	58	184	झलवार	138	132
158	चौरा कोठार (163)	191	185	185	झिरिया 188	198	192
159	चौरा चौथ (164)	192	186	186	झिरिया 189	193	187
160	चौरा पैपखार (162)	190	184				
161	चौरो	281	274		ट		
	छ			187	टाटा	249	243
162	छिवलहा	498	490	188	टिकटिहा	73	73
163	छिवला	328	320	189	टिकुरा उर्फ रघुनाथगंज	593	575
164	छिरहटा	115	110	190	टिकुरा उर्फ साथिनी	590	573
165	छोटी हर्रई	88	88	191	टिकुरी	475	467
				192	टिकुरी	591	574
	ज			193	टेहरा	437	429
166	जगतीपुरवा	521	513		ड		
167	जगपुर्वा	436	428				
168	जदुआ	148	142	194	डगडगपुर	438	430
169	जरमई	139	133	195	डगरदुआ	427	419
170	जरहा कोठार	450	442	196	डगरदुआ	444	436
171	जरहा	581	565	197	डढिया	101	96
172	जरहा उन्मूलन	448	440	198	डबरोही	151	145
173	जरैला	84	84	199	डाडी टोला	18	18
174	जामू	238	252	200	डाढ़	77	77
175	जिवार	87	87	101	डाढा	30	30
176	जोकहा	248	242	202	डिहवा	215	209
177	जोगिनहाई	149	143	203	डिहिया	250	245
178	जोड़ौरी	330	322	204	डिहिया 210	322	314
179	जोड़ौरी	371	363	205	डिहिया	326	318
180	जोधी डांड़ी 184	64	64	206	डिहिया	326	354

वर्णक्रमानुसार ग्रामों की सूची

क्रम संख्या	ग्राम का नाम	स्थानीय कोड नम्बर 1971	स्थानीय कोड नम्बर 1981	क्रम संख्या	ग्राम का नाम	स्थानीय कोड नम्बर 1971	स्थानीय कोड नम्बर 1981
1	2	3	4	1	2	3	4

13/2 सिरमौर तहसील

207	डिहिया 206	499	491	231	दादर कलां	282	275
208	डीही	254	248	232	दुबहा	38	38
209	डूंडा	470	461	233	दुलहरा	273	266
210	डेल्ही	227	221	234	दुलहिनिया	24	24
211	डोमरिहा	22	22	235	दुबगवाँ	209	203
212	डोडी	5	5	236	दुबगवाँ	585	568
213	डोल	255	250	237	दुबहाई कलां	517	509
				238	दुबहाई खुर्द	516	508
	ढ			239	दुवारी	48	48
				240	देवगांव कलां	40	40
214	ढाढर	423	415	241	देवगाँव खुर्द	39	39
215	ढोढी	366	358	242	देवरा	351	343
				243	देवरी	52	52
	त			244	देवरी	66	66
				245	देवहटा	455	447
216	तखत टोला	348	340	246	देवास	286	279
217	तारी कलां	539	531	247	दोहा	308	300
218	तारी खुर्द	540	532				
219	तिघरा	129	123		ध		
220	तिलखन	233	227				
221	तिवनी	561	553	248	धमाका	364	356
222	तुर्का	385	377	249	धारी	188	183
223	तेन्दुआ को.	463	455	250	धवैया	47	47
224	तेन्दुआ उ.	466	458	251	धवैया	332	324
225	तेदुन	307	299	252	धवैया (254)	594	577
226	तेलिया 231	500	492	253	धवैया फौज (255)	595	578
227	तेलिया 232	501	493	254	धाराबीभा	418	410
				255	धोरी	69	69
	थ			256	धुधकी	325	317
				257	धोरहरा	335	327
228	थनवरिया	143	137	258	धौवना	407	399
	द				न		
229	दशपुर्वा	439	431	259	नकटा	228	222
230	दादर खुर्द	277	270	260	नदना	324	316

वर्णक्रमानुसार ग्रामों की सूची

क्रम संख्या	ग्राम का नाम	स्थानीय कोड नम्बर 1971	स्थानीय कोड नम्बर 1981	क्रम संख्या	ग्राम का नाम	स्थानीय कोड नम्बर 1971	स्थानीय कोड नम्बर 1981
1	2	3	4	1	2	3	4
		13/2 सिरमौर तहसील					
261	नन्दनीपुर	168	162	293	पहरखा	502	494
262	नन्दनीपुर	172	166	294	पाली अभिमान टोला	304	297
263	नवा	320	312	295	पाली गौतमान	239	233
264	नादाझर	136	130	296	पाली भगवत टोला	303	296
265	नीवी मु.	597	580	297	पिपरवार	342	334
266	नीवी कुर्मियान	596	579	298	पिपरहा	289	282
267	नेबूहा	311	303	299	पिपरा	110	105
268	नेवरिया	403	395	300	पिपराछा	114	109
269	नौतिया	528	520	301	पिपरी	235	229
270	नौवा	570	556	302	पिपरो	440	432
	प			303	पुतरिहा	70	70
				304	पुर्वा	154	148
				305	पुर्वा	230	224
271	प्रभाती पूर्वा	457	449	306	पुर्वा	287	280
272	पचपहरा	541	533	307	पुर्वा कोठार 309	451	443
273	पचपहरा	546	538	308	पुरवा नं. 1	485	477
274	पचोखर	456	448	309	पुरवा नं. 2	486	478
275	पटना	301	294	310	पुरवा नं. 3	487	479
276	पटना (277)	180	174	311	पुरवा नं. 4	488	480
277	पटना कोठार	216	210	312	पुरवा नं. 5	489	481
278	पटेहरा	128	122	313	पुरवा नं. 6	490	482
279	पटेहरा	217	211	314	पुरवा 318	446	438
280	पटेहरा	331	323	315	पैपखरा	210	204
281	पडरिया	36	36	316	पैपखरा	318	310
282	पड़री	260	255	317	पोड़ी	354	347
283	पहुआ	411	403	318	पोखरौर	359	352
284	पताई	302	295	319	पोखरौर	508	499
285	पताई	390	383	320	पोखरा	340	332
286	पथराखेर	86	86	21	पोड़ी	171	165
287	पथरी	229	223				
288	पनगडी	393	385		फ		
289	पनगडी खुर्द	389	381				
290	पमार	481	473	322	फरहद 328	223	217
291	परासी	471	463	323	फरहद 329	231	225
292	पल्हान	234	228	324	फूल नं. 1	298	291

वर्णक्रमानुसार ग्रामों की सूची

क्रम संख्या	ग्राम का नाम	स्थानीय कोड नम्बर 1971	स्थानीय कोड नम्बर 1981	क्रम संख्या	ग्राम का नाम	स्थानीय कोड नम्बर 1971	स्थानीय कोड नम्बर 1981
1	2	3	4	1	2	3	4

13/2 सिरमौर तहसील

325	फल न. 2	297	290	357	बरहा मुडवार	51	51
				358	बरा	104	99
	ब			359	बरा	291	284
				360	बरौ	158	152
326	बगढा दुबे	218	212	361	बलई टोला	491	483
327	बगढा पिड़िहन	220	214	362	बलहरा	274	267
328	बगहिया	278	271	363	बबैया	130	124
329	बगहिया	447	439	364	बसिगवाँ	374	366
330	बघमरा	27	27	365	बसेड़ा	522	514
331	बघबिल	392	384	366	बसौली (1)	476	468
332	बघेला	482	474	367	बसौली (2)	477	469
333	बघेला	513	505	368	बसोली (3)	478	470
334	बड़ागांव	137	131	369	बसोली (4)	479	471
335	बड़िऔर	399	391	370	बहिवार	369	361
336	बड़ीहर्राई	91	91	371	बहेरा	315	307
337	बड़ोखर	370	362	372	बहेरा सेंगरान (350)	473	465
338	बड़ोखर	405	397	373	बहेरा उ.	465	457
339	बदराव गौतमान	251	246	374	बहेरा लखन खोरिहा	474	466
340	बदराव तिवा	244	238	375	बहेरिया	131	125
341	बघरा	134	128	376	बांस	434	426
342	बनपताई	388	380	377	बाबूपुर	108	103
343	बन्तर	428	420	378	बाबूपुर	422	414
344	बम्हनी	398	390	379	बिलरा	367	359
345	बम्हनी अजमेर	147	141	380	बीड़ा	161	155
346	बम्हनी गढ़ोहा	11	11	381	बीरखाम	173	167
347	बम्हनी रघुबर	19	19	382	बुड़वा	339	331
348	बम्हौरी	17	17	383	बुड़वा	542	534
349	बरेंही	458	450	384	बुड़वा (389)	549	541
350	बरोंहा	534	526	385	बुढगवा	343	335
351	बरवाह	164	158	386	बुसौल	37	37
352	बरहा	156	150	387	बुसोल	469	462
353	बरहा	219	213	388	बेढोवा	201	195
354	बरहा कलाँ	6	6	389	बेलरी कलाँ	125	119
355	बरहा खुर्द	7	7	390	बेलरी खुर्द	126	120
356	बरहा पँपखार	211	205	391	बेलवा कुर्मियान	355	345

वर्णक्रमानुसार ग्रामों की सूची

क्रम संख्या	ग्राम का नाम	स्थानीय कोड नम्बर 1971	स्थानीय कोड नम्बर 1981	क्रम संख्या	ग्राम का नाम	स्थानीय कोड नम्बर 1971	स्थानीय कोड नम्बर 1981
1	2	3	4	1	2	3	4

13/2 सिरमौर तहसील

392	बेलवा पैकान	336	328	424	मऊ (429)	181	175
393	बेलवा बड़गैयन	353	346	425	मझपटिया	363	355
394	बेलवा सुरसरीसिंह	266	261	426	मझिगवाँ	107	102
395	बेलहाई	82	82	427	मझिगवाँ	199	194
396	बेलहाई	120	120	428	मझिगवाँ नं. 1	532	524
397	बेलहाई	424	416	429	मझिगवाँ नं. 2	533	525
398	बेला	135	129	430	मझिगवाँ नं. 3	531	523
399	बेला	492	434	431	मझिगवा नं. 4	530	522
400	बेहना	53	53	32	मझिगवां नं. 5	529	521
401	बैसा	288	281	433	मझियार	90	90
402	बोड़हा	4	4	434	मझियार	207	201
				435	मझियार	372	360
	भ			436	मझियार 449	459	451
403	भगडा	16	16	437	मझियार 450	460	452
404	भगडा	167	161	438	मंटीमा	157	151
405	भटिगवां	80	80	439	मठा पान्डेन	526	518
406	भटिगवां	237	231	440	मठा सेंगरान	527	519
407	भठवा	441	433	441	मडफा पे.	449	441
408	भडरिया	20	20	442	मडफा 438	504	496
409	भमरा	124	118	443	मडरहा	33	33
410	भमरिया	283	276	444	मडवा	50	50
411	भमरिया	404	396	445	मढा	206	200
412	भरुहिया	83	83	446	मढा	468	460
413	भलुहा	46	46	447	मढी	333	325
414	भलुहां	183	177	448	मढी कलां	543	535
415	भर्मा	236	230	449	मढी खुर्द	535	527
416	भादौधूर	578	563	450	मदरी	442	434
417	भेडरहा (424)	247	241	451	मनवाही	212	206
418	भेडरहा (423)	246	240	452	मनवाही 453	213	207
419	भेलोर्डा	170	164	453	मरजादपुर	544	536
420	भोर्थ	429	421	454	मरैला	256	251
421	भोखरी कलां	383	375	455	महमूदपुर	344	336
422	भोखरी खुर्द	386	378	456	महरी	257	249
				457	महुआ कूड	55	55
	म			458	महूरैनिहा	26	26
423	मऊ	243	237	459	माजनरकसा	431	423

वर्णक्रमानुसार ग्रामों की सूची

क्रम संख्या	ग्राम का नाम	स्थानीय कोड नम्बर 1971	स्थानीय कोड नम्बर 1981	क्रम संख्या	ग्राम का नाम	स्थानीय कोड नम्बर 1971	स्थानीय कोड नम्बर 1981
1	2	3	4	1	2	3	4

13/2 सिरमौर तहसील

460	माडा	57	57	493	रैंपुरवा	106	101
461	माड़ो	317	309	494	रोजवह	480	472
462	माद नं. 1	551	543	495	रोझोही	377	369
463	मादे नं. 2	552	544	496	रोरा	294	287
464	माल	430	422	497	रोरा	346	338
465	माला	284	277				
466	मिसिरगवाँ काटन	577	562		ल		
467	मिसिरगवा दुबे	571	557				
468	मिसिरगवा तिवरिन	582	566	498	लखनपुर	81	81
469	मिसिरा	412	404	499	लटियार	144	138
470	मुकुन्दा	23	23	500	लभौली	200	193
471	मुडियारी	194	188	501	लल्हैया	34	34
472	मेहरबानगंज	509	500	502	लहुरिया परासी	467	459
473	मैनहा	1	1	503	लालगांव	375	367
474	मोहनिया	510	501	504	लेनबघरी	133	127
475	मोहरवा 481	184	179	505	लोटनी	396	388
476	मोहरवा482	185	178	506	लोढवा	575	561
477	मौहरा	123	117	507	लोहरगवां	45	44
478	मोहरिया को. (485)	357	350	508	लोहरा	402	394
479	मोहरिया उ.(486)	356	348	509	लोरी नं. 1	419	411
				510	लोरी नं. 2	420	412
	र			511	लोरी नं. 3	421	413
480	रगौली	25	25		व		
481	रजहा	360	353				
482	रनगढ़	432	424	512	विद्यानगर	503	495
483	रनेही	15	15				
484	राजगढ़	271	265		श		
485	रामपूर्वा उर्फ बोडिहाई	162	156				
486	रामपुर	337	329	513	शाहपुर	163	157
487	रामपुर	545	537	514	शाहपुर	240	234
488	रामपुरवा	511	503	515	शिवराजपुर	515	507
489	रिमारी	232	226	516	शुकुलगवाँ	338	330
490	रेहडा	550	542				
491	रेहडी	378	370		स		
492	रेही	2	2	517	संसारपुर कों.	295	288

वर्णक्रमानुसार ग्रामों की सूची

क्रम संख्या	ग्राम का नाम	स्थानीय कोड नम्बर 1971	स्थानीय कोड नम्बर 1981	क्रम संख्या	ग्राम का नाम	स्थानीय कोड नम्बर 1971	स्थानीय कोड नम्बर 1981
1	2	3	4	1	2	3	4

13/2 सिरमौर तहसील

518	संसारपुर उ. को.	296	289	551	सेन्दूर गोर खुर्द	68	68
519	सकरजिमा	75	75	552	सेमरा	202	196
520	सगरा	252	244	553	सेमरी	111	106
521	सगोना	267	256	554	सोनवर्षा कलां	586	569
522	सड़वा	373	365	555	सोनवर्षा खुर्द	587	570
523	साथिनी	195	189	556	सोमरहटी	574	560
524	साथिनी	589	572	557	सोरहिया	461	453
525	साथिनी मु. टिकुरा	598	581	558	सोहरवा	413	405
526	सदहना	261	254	559	सोर	310	302
527	सनगा	381	373	560	सोर मुड़वार	309	301
528	सपहा	74	74		ह		
529	सपहा	268	259				
530	समान	495	487	561	हटरी	285	278
531	सरई को.	379	371	562	हटवा	305	298
532	सरई उ.	380	372	563	हटहा	89	89
533	सर नं. 1	493	485	564	हनुमतचुआ	8	8
534	सर नं. 2	494	486	565	हनुमन्ता	572	559
535	सलैया	54	54	566	हर्दी	376	368
536	सलेया	327	319	567	हर्दी कलां	312	304
537	सहेवा	345	337	568	हर्दी खुर्द	314	306
538	सिगई	290	283	569	हर्दी बांध	313	305
539	सिगटी	433	425	570	ह रदिहा	67	67
540	सिरखिनी	547	539	571	हरदुआ	93	93
541	सिरसा	520	512	572	हलावन	105	100
542	सिरेया	425	417	573	हिनोता	165	159
543	सिसवा	443	435	574	हिनोता (586)	177	171
544	सुकवार	182	176	575	हिनोता (588)	178	172
545	सुजवार	349	341	576	हिनोता (584)	224	218
546	सुरवार	272	264	577	हिनोता	519	510
547	सूजीपुरवा	505	497	578	हिनोता (585)	225	219
548	सूरा	341	333	579	हिनोता (589)	514	506
549	सेदहा	400	392	580	हिनोती	13	13
550	सेन्दूर गोर कलां	60	60	581	हिनोती	406	398

वर्णक्रमानुसार ग्रामों की सूची

क्रम संख्या	ग्राम का नाम	स्थानीय कोड नम्बर 1971	स्थानीय कोड नम्बर 1981	क्रम संख्या	ग्राम का नाम	स्थानीय कोड नम्बर 1971	स्थानीय कोड नम्बर 1981
1	2	3	4	1	2	3	4

13/3 मऊगंज तहसील

अ

1	अकौरी	34	34
2	अगरही	952	936
3	अटरा	275	269
4	अटरा कलाँ	429	423
5	अटरा खुर्द	435	429
6	अटरिया	958	942
7	अटरिया इन्द्रदत्त	525	519
8	अटरिया शिवप्रसाद	526	520
9	अतरैला	219	213
10	अतरैला	355	349
11	अतरैला	598	592
12	अतरैला	683	668
13	अतरैला	891	875
14	अतरैला कलाँ	726	711
15	अतरैला खुर्द	736	721
16	अब्बर कोवाढान	893	877
17	अमघटी	480	474
18	अमल्लकपुर	263	257
19	अमल्लकपुर	740	725
20	अमहटा	1,063	1,037
21	अमहा पहाड़	494	488
22	अमहा बाँध	521	515
23	अमहा रामरतन	1,034	1,008
24	अमहा रामसुन्दर	1,033	1,007
25	अमिरिती	703	688
26	अमिलिया (25)	12	22
27	अमिलिहा	769	754
28	अमिलिहा	1,032	1,006
29	अमोखर	513	507
30	अर्जुनपुर	965	949
31	अर्जुन कहुआ	467	461
32	अर्जुनपुर पहाड़	972	955
33	अर्जुनपुर शुकुलान	889	873
34	अरहरिया	892	876
35	अल्हवा अमृतलाल	1,048	1,022
36	अल्हवा कोलाहलराम	1,044	1,018
37	अल्वहा खुर्द	1,043	1,017
38	अल्हौवा (37)	266	260
39	अल्हौवा (38)	267	261
40	अलहवा	1,000	974
41	अलहवा कलां	997	971
42	अलहवा खुर्द	995	969
43	अहिरगवां	233	227
44	अहिरी	563	557

आ

45	आँटी	341	335
46	आंबी नित्यानन्द	95	95
47	आंबी प्रभुनाथ	94	94
48	आंबी मुरली	98	98
49	आंबी सुमन्त	97	97
50	आद सरई	481	475
51	आराजी तेंदुवा मु. पोखडोर	874	858

इ

52	इटहाई गजाधर	179	179
53	इटहाई धर्मराजसिंह 57	175	175
54	इटहाई निर्मोहीसिंह 58	176	176
55	इटहा कलां	319	313
56	इटहा खपरेलियान	321	315
57	इटहा गंगाराम	322	316
58	इटहा गहनौवा	320	314
59	इटारनगाँव 60	20	20
60	इटौरा	102	102

उ

61	उंचेहरा	428	422

वर्णक्रमानुसार ग्रामों की सूची

क्रम संख्या	ग्राम का नाम	स्थानीय कोड नम्बर 1971	स्थानीय कोड नम्बर 1981	क्रम संख्या	ग्राम का नाम	स्थानीय कोड नम्बर 1971	स्थानीय कोड नम्बर 1981
1	2	3	4	1	2	3	4
			1,3/3 मऊगंज तहसील				
62	उकसा कोठार	921	905	92	कठार	733	718
63	उचेहरा	818	802	93	कतवरिया	775	760
64	उचेहरा	1,036	1,010	94	कटुआवन	499	493
65	उधरेंगा	536	530	95	कदौहा	708	693
66	उपरेहता	353	347	96	कनकेसरा	476	470
67	उमरताल	349	343	97	करकचहा	730	715
68	उमरिया चौबान	298	292	98	करनामपुर	964	948
69	उमरिया ब्योहरियान	299	293	99	करह उर्फ खैरागढ़	721	706
70	उमरिया लखन खोरिहान	207	291	100	करहिया	561	555
71	उमरी	451	445	101	करही	247	241
72	उमरी काटन	464	458	102	करौंदहा	388	382
73	उमरी महापवान	452	446	103	करौंदहा	509	503
74	उमरी माधो	620	614	104	करौंदहा	993	967
75	उमरी मुसलमान	621	615	105	करलगवाँ	793	778
76	उमरी श्रीपति	630	624	106	कलरा 105	183	183
77	उरूआ	367	361	107	कलरा 106	280	274
78	उरूआ	425	419	108	कवरा	252	246
79	उरैहा	659	644	109	कवरा 95	251	245
	ऊ			110	कसियारगाँव	62	62
				111	कांजन	779	764
				112	कांडी	482	476
80	ऊंचा 80	13	13	113	कांव मु. विरहा	917	901
81	ऊंची कोठार	552	546	114	काटन सलैया	975	958
82	ऊधौपुरवा	518	512	115	किंतिया 115	593	587
	क			116	किंतिया 116	592	586
				117	किंतिया 117	591	585
				118	किरही मु. नन्दनपुर	519	513
83	कंचनपुर	122	122	119	कुड़िया	923	907
84	कंजरा	478	472	120	कुड़िया कठार	487	481
85	कंजरा	992	966	121	कुड़ी	547	541
86	कंदौहा	786	771	122	कुशहा	19	19
87	कंधवार	665	650	123	कुशहाई	465	459
88	कंधैया	490	484	124	कुशहाई	516	510
89	कंधैया	614	608	125	कुल्लू मु. हसलो खुर्द	264	258
90	कचेरिया	413	407	126	कुल बहेरिया	484	478
91	कठमालिया	59	59	127	कुवरन वाली बांध	271	265

वर्णक्रमानुसार ग्रामों की सूची

क्रम संख्या	ग्राम का नाम	स्थानीय कोड नम्बर 1971	स्थानीय कोड नम्बर 1981	क्रम संख्या	ग्राम का नाम	स्थानीय कोड नम्बर 1971	स्थानीय कोड नम्बर 1981
1	2	3	4	1	2	3	4

13/3 मऊगंज तहसील

128	कुसुड़ी मुता गंज	625	619	162	खटखरी	922	906
129	कुसुड़ी मु. दुबगवाँ	626	620	163	खजुरहन	796	781
130	केरहा कलां	998	972	164	खजुरिहा	894	878
131	केरहा खुर्द	999	973	165	खपटिहा	172	172
132	केवटा	235	229	166	खर्रा (170)	123	123
133	केसरा	503	497	167	खर्रा 171)	124	124
134	कैछुआ	701	686	168	खर्रा (172)	125	125
135	कैथिनिया	570	564	169	खर्रा (173)	126	126
136	कैमहाई	458	452	170	खर्रा (174)	127	127
137	कैलाशपुर	950	934	171	खर्रा (175)	128	128
138	कोईड़ार	938	922	172	खर्रा (176)	129	129
139	कोट	2	2	173	खर्रा (177)	130	130
140	कोट जगमोहन	758	743	174	खर्रा (178)	131	131
141	कोट राम कृपाल	759	744	175	खर्रा (179)	132	132
142	कोट रामदास	723	708	176	खर्रा (180)	133	133
143	कोट रामभजन	760	745	177	खर्रा (181)	134	134
144	कोटवरवा	856	840	178	खर्रा (182)	135	135
145	कोटहा रघुवरदयाल	722	707	179	खर्रा (183)	136	136
146	कोठा	1,013	987	180	खर्रा (184)	137	137
147	कोठार	121	121	181	खर्रा (185)	138	138
148	कोठार	789	774	182	खर्रा (186)	139	139
149	कोदवारी	485	479	183	खर्रा (187)	140	140
150	कोन	674	659	184	खर्रा (188)	141	141
151	कोन	806	790	185	खर्रा (189)	142	142
152	कोन	1,056	1,030	186	खर्रा (190)	143	143
153	कोन मु. ढेरा	532	526	187	खर्रा (191)	144	144
154	कोरिगवां	243	237	188	खर्रा (192)	145	145
155	कोरिया	963	947	189	खर्रा मुता. शाहपुर	558	552
156	कोलहा	185	185	190	खरिका	249	243
157	कोलहा	791	776	191	खरिहनिहा	433	427
158	कोलहा	876	860	192	खांच	93	93
159	कोवाढ़ान कुर्मियान	854	838	193	खिरकी	305	299
160	कोवाढ़ान गौतमान	853	837	194	खीरी	658	643
	ख			195	खुझवा उर्फ खजुरहा	359	353
161	खटखरी	702	687	196	खुझवा विश्वनाथ	358	352

वर्णक्रमानुसार ग्रामों की सूची

क्रम संख्या	ग्राम का नाम	स्थानीय कोड नम्बर 1971	स्थानीय कोड नम्बर 1981	क्रम संख्या	ग्राम का नाम	स्थानीय कोड नम्बर 1971	स्थानीय कोड नम्बर 1981
1	2	3	4	1	2	3	4
		13/3 मऊगंज तहसील					
197	खुझवा सुअरहा	361	355	229	गहिरा	99	99
198	खझवा सुखदेवसिंह	357	351	230	गांगी नं. 1	8	8
199	खुटहा	469	463	231	गांगी नं. 2	7	7
200	खुटहा	869	853	232	गाड़ा	749	734
201	खूंटा पटखान	1,038	1,012	233	गाड़ा	953	937
202	खुंटा बदौलिहान	1,039	1,013	234	गुलचुआ	605	599
203	खूझ	6	6	235	गेडुहा	627	621
204	खेतौही	477	471	236	गेदुराहट	969	952
205	खैरहाई	109	109	237	गेरुआरी पान्डे	290	284
206	खैरहाई	256	250	238	गेरुआरी ब्योहरियान	292	286
207	खैरहिया	976	959	239	गेरुआरी भूषणसिंह	289	283
208	खैरा	470	464	240	गेरुआरी लखनखोरिहान	293	287
029	खैरा नं. 1	807	791	241	गेरुआरी सेंगरान	291	285
210	खैरा नं. 2	809	793	242	गोईडार	1,055	1,029
211	खैरा नं. 3	808	792	243	गोदरी	339	333
212	खोढ़मानी	946	930	244	गोदरी	566	560
	ग			245	गोदरी अम्बिकाराम	554	548
				246	गोदरी शिवप्रसाद	565	559
213	गजरहा	861	845	247	गोपला	1,026	1,000
214	गढ़रा	731	716	248	गोवरी	1,011	985
215	गड़ीहापार	9	9	249	गोरी	468	462
216	गड़ोहा	506	500	250	गोरी	855	839
217	गढ़पेला	866	850		घ		
218	गढ़वा	483	477				
219	गढ़वा रामदत्त	73	73	251	घरभरा	860	844
220	गढ़वा रामदेवसिंह	67	67	552	घुघुरी	370	364
221	गढ़वा लखनखेरिहान	72	72	223	घेलौही	655	640
222	गनिगवां	344	338	254	घोघम	1,019	993
223	गनिगवां	486	480	255	घोरहा	48	48
224	गनिगवां	745	730	256	घोरहा	365	359
225	गर्रहटा	369	363	257	घोरहा	607	601
226	गरिअरा	557	551	258	घोरहा	743	728
227	गलका बांध	460	454		च		
228	गहवरा	979	962	259	चंदुआ दुवारा	456	450

वर्णक्रमानुसार ग्रामों की सूची

क्रम संख्या	ग्राम का नाम	स्थानीय कोड नम्बर 1971	स्थानीय कोड नम्बर 1981	क्रम संख्या	ग्राम का नाम	स्थानीय कोड नम्बर 1971	स्थानीय कोड नम्बर 1981
1	2	3	4	1	2	3	4

13/3 मऊगंज तहसील

260	चकचौबिया	572	566	295	चौहना न. 1	813	797
261	चकदेव तालाब	346	340	296	चौहना न. 2	812	796
262	चकरहा टोला	230	224	297	चौहना न.2	811	795
263	चन्द्र महुली	581	575	298	चौहना न.4	810	794
264	चन्देह	799	783				
265	चन्देह (306)	53	53		छ		
266	चन्देह (307)	52	52				
267	चण्गवाँ	257	251	299	छतैनी	732	717
268	चमड़ौरी	850	834	300	छतैनी	761	746
269	चमरहर न. 1	687	672	301	छदनहाई	115	115
270	चमरहर न. 2	686	671	302	छदना कलां	741	726
271	चमरहर न. 3	685	670	303	छदना खुर्द	742	727
272	चमरहर न. 4	688	673	304	छपरा 315	461	455
273	चमरहर न. 5	689	674	305	छपरा 316	462	456
274	चमरहर न. 6	690	675	306	छपरा 317	463	457
275	चमरहर न. 7	710	695	307	छवगढ़ कलाँ	66	66
276	चमरहर न. 8	711	696	308	छवगढ़ खुर्द 318	69	69
277	चमरहर न. 9	704	689	309	छवगढ़ खुर्द 319	68	68
278	चरिहारी	640	628	310	छिदना	56	56
279	चरैया	886	870	311	छिपिया	371	365
280	चहला	968	951	312	छिपिया	694	679
281	चिकिरा का टोला कलाँ	218	212	313	छिपिया	1,005	979
282	चिकरा का टोला खुर्द	217	211	314	छिरहा	816	800
283	चितई पुरवा	575	569	315	छिवरिहा	684	669
284	चिरकिटिहा	842	826	316	छिवलहा	57	57
285	चिल्ला	188	188	317	छिवलहा	316	310
286	चोरगवाँ	839	823	318	छिवलहा	1,035	1,009
287	चोरहा	845	829	319	छिवलहा बाँध	317	311
288	चोरहा	1,004	978	320	छीरिहा	250	244
289	चौरौवा	119	119	321	छुहिया	207	202
290	चौका सोनवर्षा	342	336	322	छुहिया	508	502
291	चौखड़ा	774	759	323	छोदरा	944	928
292	चौखड़ा	837	821		ज		
293	चौखड़ा उर्फ चइमड़िया	192	192	324	जकी (334)	667	652
294	चौरा पहाड़	529	523	325	जकी (335)	666	651

वर्णक्रमानुसार ग्रामों की सूची

क्रम संख्या	ग्राम का नाम	स्थानीय कोड नम्बर 1971	स्थानीय कोड नम्बर 1981	क्रम संख्या	ग्राम का नाम	स्थानीय कोड नम्बर 1971	स्थानीय कोड नम्बर 1981
1	2	3	4	1	2	3	4

13/3 मऊगंज तहसील

326	जगहत	864	848	355	टटिहरा	885	869
327	जठ्ठा	729	714	356	टटिहरा खुर्द	214	208
328	जठ्ठा	1,027	1,001	357	टड़हर नं. 1	801	785
329	जड़कुड़	1,065	1,039	358	टड़हर नं. 2	803	787
330	जमुई	787	772	359	टनमन	814	798
331	जमुनिया	943	927	360	टहलुवा	843	827
332	जमुहरा	41	41	361	टिकुरदासी	61	61
333	जमुहरा	584	578	362	टिकुरी	391	385
334	जमुहरा	654	639	363	टिकरी	453	447
335	जरकटी रम्भुराम	64	64	364	टीकट्ट	5	5
336	जरकटी रामसरन	63	63	365	टीपावदौर	498	492
337	जिलहड़ी	234	228	366	टुकड़ा झौरा	421	415
338	जुड़मनिया	162	162	367	टेढ़ताल	110	110
339	जुडमनिया	265	259				
340	जुडमनिया	268	262		ठ		
341	जुड़मनिया रघुनाथ	352	346				
342	जूड़ा	696	681	368	ठुरिहा	752	737
343	जोगिया	276	270				
344	जोधपुर	3	3		ड		
345	जोधपुर	312	306				
346	जोरौट	255	249	369	डगडोआ	455	449
				370	डघडोआ	662	647
	झ			371	डाड़ी	216	216
				372	डाडी करनसिंह	699	684
347	झरी	1,029	1,003	373	डाड़ी कलाँ	177	177
348	झलवार	439	433	374	डाडी खुर्द	178	178
349	झिभाबांध	1,042	1,016	375	डाड़ी छिपिया	697	682
350	झूंसी	116	116	376	डाड़ी बजरंगसिंह	695	680
351	झूंसी (363)	277	271	377	डाढ़	310	304
352	झूंसी (364)	278	272	378	डाबर	865	849
353	झौरा	434	428	379	डाभी	209	204
				380	डिघवार 391	417	411
	ट			381	डिघवार 392	418	412
				382	डिघवार 393	420	414
354	टटिहरा	828	812	383	डिघोल	405	399
				384	डिलहा 395	157	157

वर्णक्रमानुसार ग्रामों की सूची

क्रम संख्या	ग्राम का नाम	स्थानीय कोड नम्बर 1971	स्थानीय कोड नम्बर 1981	क्रम संख्या	ग्राम का नाम	स्थानीय कोड नम्बर 1971	स्थानीय कोड नम्बर 1981
1	2	3	4	1	2	3	4

13/3 मऊगंज तहसील

385	डिहार	459	453		त		
386	डिहिया	211	206	416	तड़ौरा	396	390
387	डिहिया	262	256	417	तड़ौरा कुर्मियान	50	50
388	डिहिया	328	322	418	तड़ौरा ब्राम्हण	49	49
389	डिहिया	338	332	419	तमरी ठाकुर	441	435
390	डिहिया नई	763	746	420	तमरी रंगनाथ	440	434
391	डिहिया पुरानी	764	749	421	तारीखास	32	32
392	डीही	788	773	422	तारी मजरा	30	30
393	डीही	258	252	423	ताला	236	230
394	डीही	393	387	424	तितुरी	213	207
395	डीही कोठार	107	107	425	तिलया	1,031	1,005
396	डूड़ा उर्फ चमडिया	189	189	426	तिवरिगवां	326	320
397	डूड़ा दुवारी	491	485	427	तिवरिगवां उरैहान	332	326
398	डूड़ी उर्फ उसरा	190	190	428	तिवरीगवां चकरांघे	372	366
399	डोकरा भाट कलाँ	549	543	429	तिवरिगवां चितोवा	373	367
400	डोकरा भाट खुर्द	544	538	430	तिवरि गवां पान्डे	337	331
401	डोडो उर्फ चमड़िया	191	191	431	तिवरिगवां पोलिहान	330	324
402	डोरी उर्फ नारजी	108	108	432	तिवरिगवां भाट चन्द्रभानसिंह	334	328
403	डोल	973	956	433	तिवरिगवा मनबोधसिंह	329	323
				434	तिवरिगवां राजासिंह	336	330
	ढ			435	तिवरिगवां रुद्रभानसिंह	331	325
				436	तीतपुर	437	431
404	ढखरा कलां	765	750	437	तुर्का	351	345
405	ढखरा खुर्द	766	751	438	तुर्का	624	618
406	ढढनी	644	630	439	तुर्की कुर्मियान	634	625
407	ढनगन	397	391	440	तुर्की हजारी	635	626
408	ढावा गौतमान	890	874	441	तुरका	884	868
409	ढावा तिवरियान	888	872	442	तेंदुआ	201	196
410	ढावा मु. दुबगवाँ	920	904	443	तेंदुआ पड़ान	880	864
411	ढावा मु. बहुती	804	788	444	तेंदुआ पैलान	879	863
412	ढेंगराही	1,059	1,033	445	तेंदुआ सेगरान	878	862
413	ढेरा	539	533	446	तेन्दुआ	58	58
414	ढोंगावल	585	579	447	तेन्दुआ	488	482
415	ढोढरी	527	521	448	तेन्दुआ	700	685
				449	तेलिया	927	911
				450	तेलिहा निर्मोहीसिंह	951	935

वर्णक्रमानुसार ग्रामों की सूची

क्रम संख्या	ग्राम का नाम	स्थानीय कोड नम्बर 1971	स्थानीय कोड नम्बर 1981	क्रम संख्या	ग्राम का नाम	स्थानीय कोड नम्बर 1971	स्थानीय कोड नम्बर 1981
1	2	3	4	1	2	3	4

13/3 मऊरांज तहसील

451	तेंलिया महतमान	949	933	484	देवरी	747	732
452	तेलैया	181	181	485	देवरी	1,030	1,004
				486	देवरी बघेलान	42	42
	द			487	देवरी बांध	609	603
453	दतैनिया	720	705	488	देवरी शिवमंगलसिंह	610	604
454	दरैता	847	831	489	देवरी सेंगर	45	45
455	दशौहा कोठार	718	703	490	देवीपुर	220	214
456	दशौहा मु. कोठार	719	704				
457	दक्षिणहा	913	897		ध		
458	दादर	777	762	491	धधिला	698	683
459	दादर	848	832	492	धर्म नगरी	22	22
460	दादर	955	939	493	धर्मपुरा	817	801
461	दादर	1,001	975	494	धुनहीनार	1,064	1,038
462	दानीसोन	1,062	1,036	495	धुसहा	438	432
463	दामोदरगढ़	939	923	496	धोबिया.	767	752
464	दुअरा	800	784	497	धौसड़	877	861
465	दुगोली	962	946				
466	दुधमनिया	500	494		न		
467	दुधमनिया	867	851				
468	दुबगवा	242	236	498	नकटा	24	24
469	दुबगवां	755	740	499	नकटी	754	739
470	दुबगवां	785	770	500	नकवार	1,021	995
471	दुबगवां दुबे	647	632	501	नगई	522	516
472	दुबहा	74	74	502	नदना	1,040	1,014
473	दुबहा	40	40	503	नदहा	887	871
474	दुबी	38	38	504	नदहा कलां	771	756
475	दुबगवां (488)	104	104	505	नदहा खुर्द	772	757
476	दुबगवा (485)	105	105	506	नन्दनपुर	514	508
477	दुबगवां	954	938	507	नरसिंहपुर	932	916
478	दुबिया	929	913	508	नरैनी	239	233
479	दूदा टोला	542	536	509	नरैनी	596	590
480	देव तालाब	343	337	510	नरैनी पहाड़	515	509
481	देवरा	925	909	511	नवांगांव	970	953
482	देवरा काटन	819	803	512	नहरु	528	522
483	देवरिहनगांव	60	60	513	नाऊन कलां	990	964

वर्णक्रमानुसार ग्रामों की सूची

क्रम संख्या	ग्राम का नाम	स्थानीय कोड नम्बर 1971	स्थानीय कोड नम्बर 1981	क्रम संख्या	ग्राम का नाम	स्थानीय कोड नम्बर 1971	स्थानीय कोड नम्बर 1981
1	2	3	4	1	2	3	4

13/3 मऊगंज तहसील

514	नाऊन खुर्द	991	965	546	पकरा	597	591
515	निविहा	184	184	547	पगार	493	487
516	निविहा	612	606	548	पटपरा	395	389
517	निविहा मु. सगहन	784	769	549	पटेहरा उर्फ सौनवर्षा	1,015	989
518	नीवी (536)	309	303	550	पटेहरा कठोर	805	789
519	नीवी (537)	301	295	551	पटेहरा बस्तीवानी	1,014	988
520	नीवी (538)	120	120	552	पटेहरी	815	799
521	नीवी (539)	146	146	553	पड़रा मजरा	436	430
522	नीवी (541)	147	147	554	पण्डित पुरवा	589	583
523	नीवी (542)	148	148	555	पताई दशरथ	347	341
524	नीवी (543)	149	149	556	पताई विशेषर	345	339
525	नीवी (544)	150	150	557	पतियारी	604	598
526	नीवी (545)	151	151	558	पतुलखी छत्रपालसिंह	826	810
527	नीवी (546)	152	152	559	पतुलखी मु. सगहन	827	811
528	नीवी (547)	153	153	560	पतुलखी रामसेवक	851	835
529	नीवी (548)	154	154	561	पतेर	862	846
530	नीवी (549)	155	155	562	पतेरहा	863	847
531	नीवी (550)	156	156	563	पतेरी	971	954
532	नीवी उर्फ गैरुवारी	288	282	564	पतेरी नारायण	628	622
533	नीवी चन्दुराम	306	300	565	पतेरी मु. डिघौल	408	402
534	नीवी ब्योहरियान	302	296	566	पतेरी श्रीपति	629	623
535	नीवी भाई-बांट	307	301	567	पथर खोहरा	728	713
536	नीवी राजासिंह	303	297	568	पथरहा	186	186
537	नीवी लखनखोरिहान	300	294	569	पथरहा नं. 1	543	537
538	नीवी शिवरतन	287	281	570	पथरहा नं.2	550	544
539	नेगुरिहा	660	645	571	पथरिहा	375	369
540	नेवरिहा	489	483	572	पथरौड़ा कलां	221	215
541	नौढ़िया	368	362	573	पथरौड़ा खुर्द	224	218
542	नौढ़िया प्रहलाद	576	570	574	पन्ती	653	638
543	नौवा	112	112	575	पनिगवां	241	235
				576	पनिगवाँ	419	413
	प			577	पनिगवाँ	431	425
				578	पनिगवाँ कुर्मि.	205	200
				579	पनिगवाँ ब्रा.	204	199
544	पंडित पुरवा	445	439	580	प्रतापगज	956	940
545	पकरा	226	220	581	परधनिया	790	775

वर्णक्रमानुसार ग्रामों की सूची

क्रम संख्या	ग्राम का नाम	स्थानीय कोड नम्बर 1971	स्थानीय कोड नम्बर 1981	क्रम संख्या	ग्राम का नाम	स्थानीय कोड नम्बर 1971	स्थानीय कोड नम्बर 1981
1	2	3	4	1	2	3	4

13/3 मऊगंज तहसील

582	परसधा	11	11	617	पिपरौही	1,057	1,031
583	परसिया पहाड़	200	195	618	पुतरी मु. लोढबढैया	669	654
584	परसिया ब्राम्हन	203	198	619	पुरवा	259	253
585	परसिया मुडहान	202	197	620	पुरेनी	193	193
586	पलिया दुबान	318	312	621	पैकनगाँव	35	35
587	पलिया त्रिवेणीसिह	384	378	622	पैकनगाँव	106	106
588	पहरखा	248	242	623	पैपखरा	4	4
589	पहाड़ी	751	736	624	पैपखार	773	758
590	पहाड़ी अमोच	559	553	625	पैपखार	1,037	1,011
591	पहाड़ी दलवीरसिह	556	550	626	पोखरीवाला	161	161
592	पहाड़ी धनीराम	403	397	627	पोखडौर	873	857
593	पहाड़ी भोलाराम	402	396	628	पोखरिहा	671	656
594	पहाड़ी मझियार	595	589		**फ**		
595	पहाड़ी निरपतिसिह	555	549				
596	पहिलपार 607	16	16	629	फलुआ	231	225
597	पांछर	1,060	1,034	630	फरहदा	473	467
598	पाँचो	1,050	1,024	631	फुलझरिया	1,047	1,021
599	पाँडेनगाँव	21	21	632	फुलहा	296	290
600	पांती मिश्रान	1,028	1,002	633	फूल करनसिह	679	664
601	पड़र	517	511	634	फूल बजरंगसिह	768	753
602	पाती नन्हकूसिह	1,017	991	635	फूल हरचरनसिह	756	741
603	पाती निर्मोहीसिह	1,016	990	636	फूल पुरमानसिह	757	742
604	पाती महतमान	1,024	998	637	फौदा	281	275
605	पिड़रिया	918	902		**ब**		
606	पिड़रिया रामदुलारे	394	388				
607	पिड़रिया सेंगर	386	380	638	बंधवा कोठार	55	55
608	पिढ़ैया	895	879	639	बधवा भाई बाँट	54	54
609	पिताम्बरगढ़	919	903	640	ब्योहरिया	210	205
610	पिपरा	36	36	641	ब्योहरिया	273	267
611	पिपरा	661	646	642	बगहाई	603	597
612	पिपरहा	1,049	1,023	643	बगैहा	896	880
613	पिपराही	475	469	644	बजहा	496	490
614	पिपराही	947	931	645	बढैया	961	945
615	पिपरी	390	384	646	बड़खरा	471	465
616	पिपरी	574	568	647	बदलिहा	706	691

वर्णक्रमानुसार ग्रामों की सूची

क्रम संख्या	ग्राम का नाम	स्थानीय कोड नम्बर 1971	स्थानीय कोड नम्बर 1981	क्रम संख्या	ग्राम का नाम	स्थानीय कोड नम्बर 1971	स्थानीय कोड नम्बर 1981
1	2	3	4	1	2	3	4

13/3 मऊगंज तहसील

648	बदिगवां	240	234	684	बहुती	712	697
649	बदौबा (662)	163	163	685	बहुती	802	786
650	बदौबा (663)	164	164	686	बहेरहा कलां	656	641
651	बधैया	781	766	687	बहेरहा खुर्द	657	642
652	बधैला	934	918	688	बहेरा	174	174
653	बन्नई	325	319	689	बहेरा	274	268
654	बनपरा	165	165	690	बहेरा खुमान	80	80
655	बमुरिहा	449	443	691	बहेरा डाबर	615	609
656	बमुरिहा इन्द्रदत्त	588	582	692	बहेरी रामप्रसाद	446	440
657	बमुरिहा प्राणनाथ	587	581	693	बहेरी काटन	531	525
658	बमुरिहा श्रीपति	586	580	694	बहेरी चौहान	530	524
659	ब्रम्हागढ़	941	925	695	बहेरी ठकुरान	533	527
660	बरया कलां	623	617	696	बाड़ा	114	114
661	बरया खुर्द	622	616	697	बामनगढ़	937	921
662	बरहटा	606	600	698	बारी बांध	399	393
663	बरहा खुर्द (678)	173	173	699	बालमुकुन्दा	770	755
664	बरही	1,041	1,015	700	बिछरहटा	795	780
665	बरौंव	778	763	701	बिझौली गहरबारान	916	900
666	बरौंव महापत्रान	776	761	702	बिझौली शुकुलान	915	899
667	बरौंव शुक्लान	780	765	703	बिरहागिरवरसिंह	897	881
668	बरा	410	404	704	बिरहा फत्तेराम	899	883
669	बरा (689)	414	408	705	बिरहा भवर	898	882
670	बरा काटन	409	403	706	बीरा देई	1,020	994
671	बरा कोठार	415	409	707	बूढा	206	201
672	बराती (692)	426	420	708	बुढवा मामला	81	81
673	बराती (693)	423	417	709	बेला गोसाई	580	574
674	बराती (694)	422	416	710	बेलहा	166	166
675	बरुआ कटका	725	710	711	बेलहा	608	602
676	बरौंहा	44	44	712	बेलहा	613	607
677	बरौंधा (699)	171	171	713	बेलहा	692	677
678	बरौंही	1,003	977	714	बेलहा	858	842
679	बलभद्रगढ़	945	929	715	बेलहाई	663	643
680	बसगड़ा	737	722	716	बेलहाई कलां	447	441
681	बहर (704)	158	158	717	बेलहाई खुर्द	448	442
682	बहिकटा	996	970	718	बेलहा कोठार (743)	187	187
683	बहिकता मु. नौढ़िया	366	360				

वर्णक्रमानुसार ग्रामों की सूची

क्रम संख्या	ग्राम का नाम	स्थानीय कोड नम्बर 1971	स्थानीय कोड नम्बर 1981	क्रम संख्या	ग्राम का नाम	स्थानीय कोड नम्बर 1971	स्थानीय कोड नम्बर 1981
1	2	3	4	1	2	3	4
			11/3 मऊगंज तहसील				
719	बेलहा तीर्थप्रसाद	400	394	751	भाँट कायस्थान	333	327
720	बेलहा नानकार 739	182	182	752	भाँट मु. ढेरा न. 1	546	540
721	बेलासा	314	308	753	भाट मु. ढेरा न. 2	548	542
722	बेला कमोद	91	91	754	भाट सेंगर	335	329
723	बेला कोठार	92	92	755	भाटी जंगल	611	605
724	बेला परममुख	579	573	756	भाठी सेंगर	618	612
725	बेला भाटन	578	572	757	भिटवा 767	18	18
726	बेलौहा मु. रकरो	511	505	758	भीर	29	29
727	बेलौही कलां	871	855	759	भुआरा	682	667
728	बेलौहां कुबरान	870	854	760	भुईयाखाट	1,052	1,026
729	बेलौही रामशरण	868	852	761	भुंडहा	411	405
730	बैजला	244	238	762	भुंडहा मु. दुगौली	957	941
731	बैराठपुर	374	368	763	भुवरी	348	342
732	बैरिहा	100	100	764	भुवरी	1,007	981
733	बैरिहा	829	813	765	भैंसहाई	724	709
				766	भोंडहा	900	884
	भ			767	भोलरा	340	334
					म		
734	भगतपुरा	363	357				
735	भगतपुरा कोटन	362	356	768	मऊ बगदरा	616	610
736	भगता	495	489	769	मगनिया	260	254
737	भगदेवा	840	824	770	मगरदहा	540	534
738	भटिगवां	427	421	771	मजरा ऊंची	537	531
739	भदइया 772	602	596	727	मझिगवां	31	31
740	भदइया 773	601	595	773	मझिगवा	167	167
741	भदावल 771	17	17	774	मझिगवाँ	406	400
742	भदौहा	1,023	997	775	मझिगवाँ	936	920
743	भमरहा	1,010	984	776	मझिगवाँ	994	968
744	भमरा	693	678	777	मझियार	594	588
745	भमरा	748	733	778	मझौली	538	532
746	भरिगवाँ	246	240	779	मटिखानी	875	859
747	भरिगवाँ	270	264	780	मटियरा	560	554
748	भलूहा कोठार	821	805	781	मड़ना	118	118
749	भलूहा छत्तिस कोठार	820	804	782	मडसड़हनगाँव	33	33
750	भागौ	354	348	783	मढ़ा	376	370

वर्णक्रमानुसार ग्रामों की सूची

क्रम संख्या	ग्राम का नाम	स्थानीय कोड नम्बर 1971	स्थानीय कोड नम्बर 1981	क्रम संख्या	ग्राम का नाम	स्थानीय कोड नम्बर 1971	स्थानीय कोड नम्बर 1981
1	2	3	4	1	2	3	4

13/3 मऊगंज तहसील

784	मढ़ी	70	70	819	मिसिरगवां	387	381
785	मढ़ा निर्भयनाथ	959	943	820	मिसिरगवाँ	520	514
786	मढ़ा रघुवर	960	944	821	मिसिरगवाँ	713	698
787	मढ़ी जगदीशप्रसाद	571	565	822	मिसिरगवां	1,006	980
788	मदरावल	935	919	823	मिसिरगवां काटन	545	539
789	मधवा कलां	229	223	824	मिसिरा	90	90
790	मधवा खुर्द	228	222	825	मिसिरा	237	231
791	मनकहरी	113	113	826	मिसिरा कोठार	28	28
792	मनकुआ	311	305	827	मिसिरा पवाई	27	27
793	मरजादपुर	746	731	828	मिसिरिहा	377	371
794	मलकपुर	504	498	829	मुड़िला	71	71
795	मलँगवां	364	358	830	मुतिहा	1,008	982
796	मलँगवां	424	418	831	मुदरिया	649	634
797	मलँगवाँ	1,009	983	832	मुदरिया कपसान	648	633
798	महगूपुरवा	562	556	833	मुदरिया चौबान	646	631
799	महतिनियाँ	652	637	834	मुदरिया पहरू	651	636
800	महदेवा	1,022	996	835	मुदरिया रामनवल	650	635
801	महुगड़ा	492	486	836	मुनहाई	1,061	1,035
802	महुहा मु. खैरहाई	160	160	837	मुर्वा अटारी	671	611
803	मौहार मु. सगहन	835	819	838	मेहना	466	460
804	महेशबांध	636	627	839	मैर मुत. भारिगवां	272	266
805	महौता	738	723	840	मैरहा 875	279	273
806	माजन मानिकराम	832	816	841	मैरहा 876	282	276
807	माजन रामकृपाल	830	814	842	मोरहना	989	963
808	माजन रामप्रसाद	831	815	843	मौलिया	245	239
809	माजन राममनोहर	833	817	844	मौलइया	444	438
810	माजन रामशरण	834	818	845	मौहर मु. सगहन	782	767
811	माजन मु. जुड़मनिया	168	168	846	मौहरिया	25	25
812	माडौं	717	702	847	मौहर मु. सगहन	822	806
813	माडौं मु. दादर	1,045	1,019	848	मौहारी	232	226
814	माडौं मु. पौंची	1,046	1,020				
815	मालातर	590	584		र		
816	मिनहा (872)	304	298				
817	मिनहा	308	302	849	रकरी	512	506
818	मिसरौलियान	117	117	850	रघना	295	289

वर्णक्रमानुसार ग्रामों की सूची

क्रम संख्या	ग्राम का नाम	स्थानीय कोड नम्बर 1971	स्थानीय कोड नम्बर 1981	क्रम संख्या	ग्राम का नाम	स्थानीय कोड नम्बर 1971	स्थानीय कोड नम्बर 1981
1	2	3	4	1	2	3	4

13/3 मऊगंज तहसील

851	रघुनाथगढ़	948	932	883	लटियार	744	729
852	रजगत	715	700	884	लटियार	967	950
853	रजहा	39	39	885	लबेदी	705	690
854	रजहा	675	660	886	ललपुरवा	269	263
855	रजहा	678	663	887	ललपुरवा 918	327	321
856	रजहा	794	779	888	ललपुरवा 919	323	317
857	रजहा बैजनाथ	676	661	889	ललपुरवा 920	324	318
858	रजहा रामप्रसाद	677	662	990	लाल	1,051	1,025
859	रजिगवाँ	450	444	991	लासा बांध	1,053	1,027
860	रतनगवाँ	568	562	892	लोंडुआ	111	111
861	रतनगव	583	577	893	लेदरा	505	499
862	रमकुड़वाँ	933	917	894	लोकवा	75	75
863	रमनगरी	750	735	895	लोढ बढैया	664	649
864	रहना	798	782	896	लोढ़ामा	283	277
865	राजाधौ	841	825	897	लोढ़ामा	792	777
866	रामनगर	96	96	898	लोढी	1,054	1,028
867	रामपुर	37	37	899	लौर कलाँ	378	372
868	रामपुर	577	571	900	लौर काटन	381	375
869	रामपुर (903)	85	85	901	लौर काटन उर्फ त्रिवेणी	380	374
870	रामबाग	691	676	902	लौर खुर्द	379	373
871	रिमारी बाबावाली	82	82				
872	रिमारी बरैयान	83	83		व		
873	रीठी	582	576	903	वकिहा	928	912
874	रेहडा	734	719	904	वनपाडर	523	517
875	रोकरी	974	957	905	वनपाडर काटर	524	518
876	रोझऊ	23	23	906	वरना जवाहिरसिंह	1,018	992
877	रौता बाँध	1,002	976	907	वरना महतमान	1,025	999
878	रौसरा	407	401	908	वरयां	931	915
				909	वरिया	859	843
	ल			910	वरहा	103	103
879	लंगरखा बांध	474	468	911	वहर	849	833
880	लंगरपुर्वा	43	43	912	विठोला	534	528
881	लछिमनपुर	101	101	913	विरहा कन्हाई	909	893
882	लटियार	507	501	914	विरहा गोपाल	911	895
				915	विरहा प्रयागदत	912	896

वर्णक्रमानुसार ग्रामों की सूची

क्रम संख्या	ग्राम का नाम	स्थानीय कोड नम्बर 1971	स्थानीय कोड नम्बर 1981	क्रम संख्या	ग्राम का नाम	स्थानीय कोड नम्बर 1971	स्थानीय कोड नम्बर 1981
1	2	3	4	1	2	3	4

13/3 मऊरांज तहसील

916	विरहा शिवनन्दन	910	894	946	सपिनहाई नं.2	680	665
917	विरहा समयलाल	915	898	947	सपिनहाई नं.3	707	692
				948	सपिनहाई नं.4	681	666
	श			949	सरई कृष्णकुमार	389	383
				950	सरई सेंगर	385	379
918	शाह (960)	180	180	951	सरदमन	942	926
919	शाह	416	410	952	सरबरा	392	386
920	शाहपुर	199	194	953	सरैहा	510	504
921	शाहपुर	846	830	954	सलैया तिलकराजसिंह	977	960
922	शाहपुर इन्द्रजीतसिंह	553	547	955	सलैया दामोदर	670	655
923	शिवगढ़	1,012	986	956	सलैया रुस्तम	672	657
924	शिवपुर	442	436	957	सलैया हनुमान	673	658
925	शिवपुर चक खारंजी	443	437	958	सायर पहाड़ी	735	720
926	शिवपुरवां	454	448	959	सिगई	238	232
927	शिवपुरा	926	910	960	सिगटा	294	288
928	शिवपुर नेबूहा	383	377	961	सिगटी	881	865
929	शिवपुरा वीरान	382	376	962	सिगटी कलां	76	76
930	शिवराजपुर	208	203	963	सिगटी खुर्द	77	77
931	शुकुलगवां	569	563	964	सिगटी नानकार	78	78
932	शुकुलगवां	753	738	965	सिगटी बामन	79	79
933	शुकुला	47	47	966	सिनहा	924	908
934	शुकुली	600	594	967	सिवरिहा	857	841
935	शुकुली	227	221	968	सीतापुर	479	473
				969	सीधो सायर	739	724
	स			970	सुअरहा	315	309
				971	सुअरहा	356	350
936	सगरा	430	424	972	सुकुलगवां	432	426
937	सगरा	825	809	973	सुमेदा कलां	225	219
938	सगरा बाँध (953)	15	15	974	सुमेदा खुर्द	215	209
939	सगहन नं.1	823	807	975	सुरहुरिया कलां	222	216
940	सगहन नं.2	836	820	976	सुरहुरिया खुर्द	223	217
941	सगहन कलां	781	768	977	सूजी	457	451
942	सगहन खुर्द	824	808	978	सूहा	844	828
943	सगहन श्रीपति	838	822	979	सेंगरवार कुमियान	65	65
944	सपहा	497	491	980	सेंगरहा	573	567
945	सपिनहाई नं. 1	709	694				

वर्णक्रमानुसार ग्रामों की सूची

क्रम संख्या	ग्राम का नाम	स्थानीय कोड नम्बर 1971	स्थानीय कोड नम्बर 1981	क्रम संख्या	ग्राम का नाम	स्थानीय कोड नम्बर 1971	स्थानीय कोड नम्बर 1981
1	2	3	4	1	2	3	4

13/3 मऊगंज तहसील

981	सेगरार हजारी	26	26	1009	हटवा सरैहान	398	392
982	सेधी	254	248	1010	हटवा सेगर	714	699
983	सेनुआ	253	247	1011	हटवा भूधार	716	701
984	सेमरहा पहाड	882	866	1012	हटवा बेनीमाधव	904	888
985	सेमरहा मू. सिगटी	883	867	1013	हड़िया (1039)	170	170
986	सेमरिया कुंजबिहारी	668	653	1014	हर्दिहा (1053)	87	87
987	सेमरिया मामला	551	545	1015	हर्दिहा (1056)	88	88
988	सेमरिया मु. गोदरी	404	398	1016	हर्दिहा (1055)	159	159
989	सेमरिया वृन्दावन	360	354	1017	हर्दिहाई	930	914
990	सेमरिहा	599	593	1018	हर्दिहा चन्द्रभानराम (1054)	84	84
991	सेमरिहा	727	712	1019	हर्दी	472	466
992	सोनरवना	978	961	1020	हन्नाचौर इन्द्रदत्त	564	558
993	सोनवर्षा (1016)	14	14	1021	हन्नाचौर शिवनारायण	567	561
994	सोनवर्षा (1017)	169	169	1022	हर्रइया	412	406
995	सोनवर्षा	350	344	1023	हर्रई गुजर	502	496
996	सोहाई नं. (1020)	86	86	1024	हर्रई प्रतापसिंह	940	924
997	सोहाई (1022)	89	89	1025	हर्रई मुड़हान	619	613
998	सोहाई	313	307	1026	हर्रहा	501	495
	ह			1027	हरगड़ी	46	46
				1028	हरगड़ी	541	535
				1029	हरगड़ी मु. शाहपुर	401	395
999	हंसला	535	529	1030	हरदी	852	836
1000	हकरिया नं. 1	10	10	1031	हरदी	872	856
1001	हकरिया नं. 2	1	1	1032	हरदी तिवरियान	51	51
1002	हटवा ईश्वरदीन	902	886	1033	हरदौहा	762	747
1003	हटवा चक नं. 1	908	892	1034	हसलो	285	279
1004	हटवा चक नं. 2	907	891	1035	हसलो (1061)	286	280
1005	हटवा दीनदयाल (1030)	905	889	1036	हसलो (1062)	284	278
1006	हटवा दीनदयाल (1031)	906	890	1037	हाटा	1,058	1,032
1007	हटवा दुर्गा	901	885	1038	हिड़वार	643	629
1008	हटवा निर्भय	903	887	1039	हिनौती	261	255

वर्णक्रमानुसार ग्रामों की सूची

क्रम संख्या	ग्राम का नाम	स्थानीय कोड नम्बर 1971	स्थानीय कोड नम्बर 1981	क्रम संख्या	ग्राम का नाम	स्थानीय कोड नम्बर 1971	स्थानीय कोड नम्बर 1981
1	2	3	4	1	2	3	4

13/4 हुजूर तहसील

अ

1	अगडाल	78	78
2	अजगरहा (26)	217	216
3	अजगरहा (27)	216	215
4	अटरा	501	500
5	अटरा	516	515
6	अटरिया	37	37
7	अतरारी	355	354
8	अतरैला	477	476
9	अतरौली	63	63
10	अमरइया	199	198
11	अमरा डांडी	356	355
12	अमल्लकपुर	533	532
13	अमवा (10)	506	505
14	अमवा (5)	543	542
15	अमवा (3)	541	540
16	अमवा	39	39
17	अमवा (7)	545	544
18	अमवा (6)	544	543
19	अमवा (11)	546	545
20	अमवा (4)	542	541
21	अमवा (9)	505	504
22	अमिरती	342	341
23	अमिरती	95	95
24	अमिलकी	131	131
25	अमिलहा	334	333
26	अमिलिया	250	249
27	अमिलिहा	547	546
28	अर्हट	160	159
29	अल्लानगरी	213	212
30	अलखपुरा	518	517
31	अहिरगांव	524	523

इ

32	इटहा	27	27
33	इटार (38)	399	398
34	इटार पहाड़	393	392
35	इटारा पहाड़ उर्फ पतुआ	411	410
36	इटौरा	228	227

उ

37	उकठा उर्फ़ कंचनपुर	251	250
38	उकठी (45)	29	29
39	उकठी उर्फ हरिहरपुर (46)	28	28
40	उतन्ना	114	114
41	उधरेंगा	440	439
42	उपडौरा	553	552
43	उमरी	79	79
44	उमरी	293	292
45	उमरी	347	346
46	उमरी उर्फ अवधेशपुर	184	183
47	उमरीह	214	213
48	उमरीहा (59)	407	406
49	उमरीहा (61)	409	408
50	उमरी (उ. मू.) (54)	515	514
51	उलही कला	514	513
52	उलही खुर्द (55)	517	516

ऐ

53	ऐतला (37)	270	269

ओ

54	ओढ़की कला	105	105
55	ओढ़की खुर्द	104	104

क

56	कंजी	235	234
57	कचूर	64	64

वर्णक्रमानुसार ग्रामों की सूची

क्रम संख्या	ग्राम का नाम	स्थानीय कोड नम्बर 1971	स्थानीय कोड नम्बर 1981	क्रम संख्या	ग्राम का नाम	स्थानीय कोड नम्बर 1971	स्थानीय कोड नम्बर 1981
1	2	3	4	1	2	3	4
		13/4 हुजूर तहसील					
58	कछिगवां	478	477	93	कोलहा	479	478
59	कठार	6	6	94	कोचटा	223	222
60	कनौजी	167	166	95	कौआढान	368	367
61	कनौजा	169	168	96	कौआढान	65	65
62	कपुरी	82	82				
63	कपुरी	234	233		ख		
64	करहिया (80)	200	199				
65	करहिया	207	206	97	खजवा (120)	364	363
66	करौंदी	344	343	98	खजवा (121)	365	364
67	कस्तरा	113	113	99	खजुआवन	244	243
68	कस्तरी	144	143	100	खजुहा कलां	315	314
69	कस्तरी (77)	116	116	101	खजुहा खुर्द	307	306
70	कस्तरी (78)	115	115	102	खड्डा	182	181
71	कसई	318	317	103	खड्डी	186	185
72	कांटी	465	464	104	खम्हरिया	22	22
73	किटवरिया	41	41	105	खम्हरिया	71	71
74	किटहा	146	145	106	खरहरी	243	242
75	कुआँ	431	431	107	खाम्हा	181	180
76	कुईयां (429)	432	432	108	खामडीह	354	353
77	कुइयाँ	54	54	109	खिरामा	120	120
78	कुइयां कलां (90)	436	435	110	खीरा	261	260
79	कुइयां खुर्द	437	436	111	खुझ	300	299
80	कुम्ही	337	336	112	खुरहा	520	519
81	कुल्लू	55	55	113	खैरा	90	90
82	कुशहा (95)	236	235	114	खैरा (139)	201	200
83	कुशहा (96)	238	237	115	खैरा (138)	375	374
84	कुसमानी	136	135	116	खैरी	89	89
85	केमार	56	56	117	खैरी	193	192
86	कोड़रा	529	528	118	खोखम	85	85
87	कोठी	174	173	119	खोखरा	360	359
88	कोठी	521	520	120	खोमर	202	201
89	कोल्हूवारु	130	130	121	खौर	175	174
90	कोलईया	303	302	122	खौर (146)	176	175
91	कोलगढ़	441	440	123	खौर (147)	177	176
92	कोलगढ़ (109)	457	456				

वर्णक्रमानुसार ग्रामों की सूची

क्रम संख्या	ग्राम का नाम	स्थानीय कोड नम्बर 1971	स्थानीय कोड नम्बर 1981	क्रम संख्या	ग्राम का नाम	स्थानीय कोड नम्बर 1971	स्थानीय कोड नम्बर 1981
1	2	3	4	1	2	3	4

13/4 हुजूर तहसील

ग

124	गंगहरा	26	26
125	गड्डी	157	156
126	गड़रिया	218	217
127	गढ़वा	61	61
128	गढ़वा (149)	172	171
129	गढ़वा (150)	171	170
130	गढ़वा (150/1)	173	172
131	गहिरा	139	138
132	गहिरी	323	322
133	गाजर	332	331
134	गुड़	333	332
135	गुढ़वा	362	361
136	गेरुआर	325	324
137	गेरुआरी (170)	382	381
138	गेरुआरी	372	371
139	गेरूई	142	141
140	गेरुई	319	318
141	गोंडा	548	547
142	गोड़हर	203	202
143	गोरगांव (164)	298	297
144	गोरगांव (165)	299	298
145	गोरगी	312	311
146	गौरा	549	548

च

147	चंदेहरी	327	326
148	चकउलहो	471	470
149	चकगढ़वा	96	96
150	चक परसवार	508	507
151	चक पलहा	537	536
152	चक बेलहाई	429	428
153	चक मौहार	475	474
154	चदिहर	367	366
155	चुआं	143	142
156	चोरगड़ी	262	261
157	चोरगड़ी (189)	263	262
158	चोरहट घाट	357	356
159	चोरहटा	83	83
160	चोरहटी	81	81
161	चोरहाई	509	508
162	चौडियार	309	308
163	चौड़ियार	340	339
164	चौरा	5	5

छ

165	छिजवार	67	67
166	छिरहाई	511	510
167	छिपटा	42	42
168	छिरहटा	111	111

ज

169	जगदर	539	538
170	जमारी	100	100
171	जरहा (201)	550	549
172	जरहा काटन (202)	551	550
173	जलदर	392	391
174	जितौही	119	119
175	जिवला	225	224
176	जुड़मनियां	58	58
177	जेरूका	57	57
178	जोकिहा	313	312
179	जोगिनहाई	290	289
180	जोन्ही	66	66
181	जोरी	192	191

झ

182	झांझर	376	375

वर्णक्रमानुसार ग्रामों की सूची

क्रम संख्या	ग्राम का नाम	स्थानीय कोड नम्बर 1971	स्थानीय कोड नम्बर 1981	क्रम संख्या	ग्राम का नाम	स्थानीय कोड नम्बर 1971	स्थानीय कोड नम्बर 1981
1	2	3	4	1	2	3	4

13/4 हुजूर तहसील

ट

183	टटिहरा	427	426
184	टटिहरी	428	427
185	टिकिया	35	35
186	टिकुरी	25	25
187	टिकुरी	231	230
188	टिटिहरी	398	397
189	टीकर	149	148
190	टेपरो	304	303
191	टोला रामपियारे	183	182

ठ

192	ठोरवर	168	167

ड

193	डकवार	108	108
194	डगडौला	503	502
195	डढवा उर्फ गुरमहा	389	388
196	डाढ़	527	526
197	डाढ़ी	10	10
198	डिलहा (243)	480	479
199	डिलहा (244)	481	480
200	डिहिया	124	124
201	डिहिया	237	236
202	डिहिया उर्फ नरसिहगढ़	125	125
203	डिहुली	554	553
204	डीही	162	161
205	डेरही	458	457
206	डेवरी	384	383
207	डोमा	93	93

ढ

208	ढाढर	454	453
209	ढेकहा (250)	208	207
210	टेढिया	397	396
211	ढौचट	60	60

त

212	तमरा	99	99
213	तमरा	532	531
214	तमरा देश (252)	555	554
215	तमरा पहाड़ (253)	552	551
216	तमरी	98	98
217	तमहा	434	433
218	तिघरा	59	59
219	तिवरिगवां	472	471
220	तुर्कहा	209	208

द

221	द्वारी	410	409
222	ददरी	353	352
223	दादर	12	12
224	दादर	383	382
225	दानी	401	400
226	दुअरा (266)	485	484
227	दुअरा (267)	486	485
228	दुअरा (268)	487	486
229	दुअरा (269)	488	487
230	दुअरा (270)	489	488
231	दुअरा (271)	490	489
232	दुअरा (272)	491	490
233	दुअरा (273)	492	491
234	दुअरा (274)	493	492
235	दुअरा (275)	494	493
236	दुअरी (279)	210	209
237	दुबहा (276)	32	32
238	दुबहा	366	365

वर्णक्रमानुसार ग्रामों की सूची

क्रम संख्या	ग्राम का नाम	स्थानीय कोड नम्बर 1971	स्थानीय कोड नम्बर 1981	क्रम संख्या	ग्राम का नाम	स्थानीय कोड नम्बर 1971	स्थानीय कोड नम्बर 1981
1	2	3	4	1	2	3	4

13/4 हुजूर तहसील

239	दुबहा	502	501	269	नवागांव	242	241
240	दुबहाई	77	77	270	नवागांव कोठार	451	450
241	दुरौंध	519	518	271	नवागांव उ. मू.	452	451
242	दूबी	159	158	272	नवागांव उर्फ ढखरा	443	442
243	देवगांव	442	441	273	नाईन	257	256
244	देवरा	88	88	274	नीमा	110	110
245	देवरा फरेदा	417	416	275	नीमा	204	203
246	देवरी बांध	123	123	276	नीबो	412	411
247	देवतहा	420	419	277	नेविन	164	163
248	दोही	195	194	278	नौढ़िया	102	102
				279	नौढ़िया	266	265
	ध			280	नौवस्ता	62	62
249	धर्मनगरी	523	522				
250	धर्मपुरा (293)	536	535		प		
251	धर्मपुरा (294)	535	534				
252	धबैया	43	43	281	पकरा	322	321
253	धबैया	483	482	282	पटना	255	254
254	धबैया (290)	512	511	283	पटना	373	372
255	धबैया (291)	513	512	284	पटैहरा	474	473
256	धांधो (296)	343	342	285	पड़रा	249	248
257	धांधी (297)	348	347	286	पड़रा सुआरन टोला	205	204
258	धुरेहटी	166	165	287	पड़रिया	163	162
259	धोवखरा	145	144	288	पड़रिया (360)	280	279
260	धोवखरी	141	140	289	पड़रिया	377	376
261	धोवखरी (300)	140	139	290	पड़िया	92	92
262	धौरहरा	385	384	291	पड़ेरुवा	335	334
				292	पड़ोखर	103	103
	न			293	पतारी	522	521
				294	पतेरी	80	80
263	नकटा	133	133	295	पतेरी (344)	127	127
264	नकटा मजरा पतेला (343)	500	499	296	पतेरी (346)	128	128
265	नदहा	459	458	297	पतेला (306)	495	494
266	नरहा	421	420	298	पतेला (339)	496	495
267	नारायणपुर	329	328	299	पतेला (340)	477	496
268	नरौरा	73	73	300	पतेला (341)	498	497

वर्णक्रमानुसार ग्रामों की सूची

क्रम संख्या	ग्राम का नाम	स्थानीय कोड नम्बर 1971	स्थानीय कोड नम्बर 1981	क्रम संख्या	ग्राम का नाम	स्थानीय कोड नम्बर 1971	स्थानीय कोड नम्बर 1981
1	2	3	4	1	2	3	4

13/4 हुजूर तहसील

301	पतेला (342)	499	498	336	फसहिया	396	395
302	पतौता	305	304		ब		
303	पतौना	274	273				
304	पथरगड़ी	13	13	337	बंजारी	326	325
325	भपरहा	241	240	338	ब्योहरा (460)	294	293
306	पथरहा (357)	482	481	339	ब्योहरा (461)	295	294
307	परसवार	507	506	340	ब्योहरा (462)	296	295
308	परसा	292	291	341	बकछेरा	247	246
309	पलहा	538	537	342	बगदरा	30	31
310	पलिया (352)	467	466	343	बगदरा	336	335
311	पलिया तेलिनवाली	445	444	344	बगदरी	339	338
312	पलिया धोबिनवाली	446	445	345	बघनरी	330	329
313	पलिया बाबा वाली	444	443	346	बड़गाँव	316	315
314	पहाड़िया (365)	256	255	347	बजरंगपुर	161	160
315	पहाड़िया (366)	259	258	348	बदवार	386	385
316	पहाड़िया (367)	260	259	349	बघमडा नं. 1	341	340
317	पहाऊ	369	368	350	बंधवा नं. 402	282	281
318	पहाड़ी	363	362	351	बंधवा नं. 403	283	282
319	पाँती	155	154	352	बनकुइयां	53	53
320	पिपरा	117	117	353	बम्हनगवा	118	118
321	पिपरा (375)	196	195	354	बम्होरी	15	15
322	पिपरा (376)	197	196	355	बरवा टोला	528	527
323	पिपरी	447	446	356	बरबाह	46	46
324	पुतरी	232	231	357	बरसैता 417	387	386
325	पुरवा	381	380	358	बरसैता 418	388	387
326	पुरास	308	307	359	बरहवी	306	305
327	पुरैना	227	226	360	बरा	7	7
328	पुरैनी (378)	17	17	361	बरा 396	31	31
329	पुरैनी (379)	18	18	362	बरा 393	34	34
330	पैपखरा	248	247	363	बरा 395	33	33
331	पैपखरा (267)	268	267	364	बरिगवां	358	357
332	पैपखरा (385)	47	47	365	बरिगवां	170	169
333	पैपखरा (386)	48	48	366	बरी	406	405
334	पोड़ी	404	403	367	बरेही	301	300
	फ			368	बल	324	323
335	फरेदी	413	412				

वर्णक्रमानुसार ग्रामों की सूची

क्रम संख्या	ग्राम का नाम	स्थानीय कोड नम्बर 1971	स्थानीय कोड नम्बर 1981	क्रम संख्या	ग्राम का नाम	स्थानीय कोड नम्बर 1971	स्थानीय कोड नम्बर 1981
1	2	3	4	1	2	3	4

13/4 हुजूर तहसील

369	बसहरा	147	146	402	भाँठी	229	228
370	बहुरीबांध	23	23	403	भिटवां	49	49
371	बहेरा	338	337	404	भीटा	370	369
372	बहेलिया	68	68	405	भीटी	310	309
373	बाउरबांध	121	121	406	भीर	469	468
374	बाबूपुर	194	193	407	भुण्डहा	224	223
375	बांधी	391	390	408	भुसुड़ी	314	313
376	बांसा	134	134	409	भुसुनुवा	359	358
377	बांसी	97	97	410	भोथी	470	469
378	बिडवा	211	210	411	भोलगढ़	72	72
379	बिसार	36	36	412	भौवार	484	483
380	बिहरा	52	52				
381	बिहरिया	165	164		म		
382	बुड़वा	302	301				
383	बुढ़िया	281	280	413	मई	40	40
384	बेलहा	531	530	414	मकरबट	3	3
385	बेलहा 450	221	220	415	मगुरहाई	87	87
386	बेलहा 451	222	221	416	मझबोगा	246	245
387	बेलहाई	430	429	417	मझिगवां	230	229
388	बैजनाथ	75	75	418	मझिगवा	374	373
389	बैलहा	91	91	419	मझिला बाँध	122	122
390	बैला	352	351	420	मठ	422	421
391	बैला 446	400	399	421	मडमानी	137	136
392	बैला444	405	404	422	मड़वा	138	137
393	बैसा	101	101	423	मढ़ा चक नं. 1	19	19
394	बोलिहा	349	348	424	मढ़ा चक नं. 2	20	20
				425	मढ़ी	38	38
	भ			426	मढ़ी	286	285
				427	मढ़ेपुर	69	69
395	भगतिनिया	415	414	428	मदनुआ	279	278
396	भटलो	109	109	429	मनकहरी	24	24
397	भटिगवां	433	432	430	मनिकवार	504	503
398	भटिगवां	361	360	431	मनिकवार	418	417
399	भमरा	460	459	432	मरहा	11	11
400	भलुहा	271	270	433	महगना	435	434
401	भलुही	272	271	434	महसाब	311	310

वर्णक्रमानुसार ग्रामों की सूची

क्रम संख्या	ग्राम का नाम	स्थानीय कोड नम्बर 1971	स्थानीय कोड नम्बर 1981	क्रम संख्या	ग्राम का नाम	स्थानीय कोड नम्बर 1971	स्थानीय कोड नम्बर 1981
1	2	3	4	1	2	3	4

13/4 हुजूर तहसील

435	महुसुआ (515)	277	276	468	रमपुरवा	86	86
436	महसुआ (516)	276	275	469	रमपुरवा	540	539
437	महसुआ (517)	278	277	470	रहठ	8	8
438	महाड़ाडी	350	349	471	रामनई	265	264
439	महिदल	76	76	472	रामनगर	390	389
440	महिदल	395	394	473	रामपुर	273	272
441	महिया	158	157	474	रामपुर मजरा रौरा	253	252
442	महिया	378	377	475	रिमारी	94	94
443	महुआ	476	475	476	रीठी	187	186
444	महुला	285	284	477	रुपौली	1	1
445	महुली	448	447	478	रेहुआ (559)	394	393
446	महुहा	331	330	479	रेहुआ कलां (560)	424	423
447	माजन	438	437	480	रेहुआ खुर्द (558)	423	422
448	मानपुर	191	190	481	रोर	258	257
449	मानपुर	419	418	482	रोर	267	266
450	मिचंवार	188	187	483	रोरा	106	106
451	मिसिरा	284	283	484	रोरा	252	251
452	मुड़िया	328	327	485	रौसड़	198	197
453	मुसौवा	345	344		ल		
454	मेथौरी (529)	463	462				
455	मेथौरी (530)	464	463	486	लखइया	189	188
456	मैदानी	212	211	487	लखपुरवा	112	112
457	मोहगढ़ (511)	461	460	488	लढ़	425	424
458	मोहगढ़ (512)	462	461	489	लपटा	45	45
459	मोहनी	44	44	490	लक्ष्मणपुर	178	177
	र			491	लेदुआ	297	296
				492	लौवा (578)	245	244
460	रकरिया	317	316	493	लौवा उर्फ लक्ष्मणपुर	239	238
461	रगौली	9	9	494	लोहदवार	275	274
462	रघुनाथपुर	84	84	495	लोही (575)	190	189
463	रघुराजगढ़	510	509	496	लोही	371	370
464	रतहरा	219	218		व		
465	रतहरी	220	219				
466	रतेह	408	407	497	वेनीपुरवा (452)	402	401
467	रमकुई	206	205	498	वेनीपुरवा (453)	403	402

वर्णक्रमानुसार ग्रामों की सूची

क्रम संख्या	ग्राम का नाम	स्थानीय कोड नम्बर	
		1971	1981
1	2	3	4

13/4 हुजूर तहसील

श

499	शिवपुरवा (604)	414	413
500	शिवपुरवा (605)	254	253
501	शिवपुरवा (601)	150	149
502	शिवपुरवा (602)	151	150
503	शिवपुरवा (603)	152	151
504	शिवपुरा	525	524
505	शुकुलगवां	426	425

स

506	सकरवट	50	50
507	सगरा	233	232
508	सठीहा	154	153
509	सतगढ़	291	290
510	सतगढ़	468	467
511	सपहा	2	2
512	सहिजना	21	21
513	सहिजना	156	155
514	सहिजना	126	126
515	सांव	16	16
516	सिगटी	185	184
517	सिगटी	321	320
518	सिरखिनी	264	263
519	सिरखिनी	269	268
520	सिरखिनी	215	214
521	सिरसा	530	529
522	सिलपरा	107	107
523	सिलपरी	179	178
524	सिलपरी	473	472
525	सुकुलगवां	148	147
526	सुकुली	439	438
527	सुपिया	153	152
528	सुमेदा	51	51
529	सुरसा टु.	287	286
530	सुरसा कलां	289	288
531	सुरसा खुर्द	288	287
532	सेदुआ	180	179
533	सेंदुरा	240	239
534	सेमरियां	132	132
535	सेमरी खुर्द	466	465
536	सेमरी कलां	455	454
537	सेमरी चक उर्दना	456	455
538	सोठा (622)	379	378
539	सोठा टु. (621)	380	379
540	सोनरा	70	70
541	सोनारूपा चक नं. 1	450	449
542	सोनारूपा चक नं. 2	449	448
543	सोनौरा	226	225
544	सोनौरा	4	4

ह

545	हटवा	320	319
546	हटवा	534	533
547	हर्दी	435	452
548	हरदिहा	416	415
549	हरदी	14	14
550	हरदी	129	129
551	हरदी	351	350
552	हरदुआ	346	345
553	हिनौती	74	74
554	हिनौती	526	525

ALPHABETICAL LIST OF VILLAGES

Sl. No.	Name of village	L.C.No 1971	L.C.No 1981	Sl. No	Name of village	L.C.No. 1971	L.C.No. 1981
1	2	3	4	1	2	3	4

13/1 Teonthar Tahsil

A

1	Ajora	435	435	32	Baidan Purwa	162	162
2	Akauri	380	380	33	Baisanpurwa	84	84
3	Akoriya	6	6	34	Bajra alias Nastgawan	527	527
4	Amanw	462	462	35	Bamari	225	225
5	Amaraha	290	290	36	Bamhana	131	131
6	Amilahawa	469	469	37	Bandar Kol	121	121
7	Amiliya	341	341	38	Bande	3	3
8	Amiliya	474	474	39	Bandhai Ki Pati	75	75
9	Amil Koni	441	441	40	Bans	523	523
10	Andawa	115	115	41	Bansati	370	370
11	Andawa	221	221	42	Bara Bada	492	492
12	Ansara	53	53	43	Barah	384	384
13	Antari	135	135	44	Barha	303	303
14	Antari	321	321	45	Bara Khurd 346	493	493
15	Aatrauli	489	489	46	Bara Khurd Unmukt	488	488
16	Atarsui	339	339	47	Barati	278	278
17	Atar Suiya	437	437	48	Barau	286	286
18	Atharaha	289	289	49	Barauha (Kyota)	168	168
19	Atraila	144	144	50	Barauli	210	210
20	Atraila	482	482	51	Barauli 397	248	248
21	Atraila 12	506	506	52	Barauli Paden	220	220
22	Atri	475	475	53	Barethi Kalan	463	463
23	Arthaisa	161	161	54	Barethi Khurd	464	464
				55	Bareti Kalan	235	235
				56	Bareti Khurd	238	238
				57	Baretitir	359	359

B

24	Babupur	408	408	58	Barhat	412	412
25	Badachh	106	106	59	Barhata	192	192
26	Badagaon	517	517	60	Barhulagijatar 77	77	77
27	Baghedi	457	457	61	Barhula Sigo Tota	81	81
28	Baghwari	267	267	62	Bari Jangal	564	564
29	Bahera	373	373	63	Bari Kachhar	323	323
30	Bahilpurwa	56	56	64	Bari Kalan	563	563
31	Bahraicha	538	538	65	Bari Khurd	562	562
				66	Barsena	379	379
				67	Barua	439	439

ALPHABETICAL LIST OF VILLAGES

Sl. No.	Name of village	L.C.No. 1971	L.C.No. 1981	Sl. No	Name of village	L.C.No. 1971	L.C.No. 1981
1	2	3	4	1	2	3	4
					U		
			13/1 Teonthar Tahsil				
68	Barua	470	470	103	Bhothi	254	255
69	Bashat	472	472	104	Bhuga	445	445
70	Basrehi	126	126	105	Bhuluha	383	383
71	Basuar	204	204	106	Bhungaon	377	377
72	Bauna 413	335	335	107	Bhusunu	228	228
73	Bauna 414	336	336	108	Bhuwara	327	327
74	Bausad	40	40	109	Bichhihar	10	10
75	Bausadwa	28	28	110	Bijhwar	367	367
76	Bawandhat	222	222	111	Bijhwar	378	378
77	Bedauliha No. 1	533	533	112	Bilara	293	293
78	Bedauliha No. 2	534	534	113	Birpur	99	99
79	Bedauli Kharihan	334	334	114	Bisura	509	509
80	Bedauli Paden	333	333	115	Budama	550	550
81	Belauha	433	433				
82	Belgama	374	374		C		
83	Belha	337	337				
84	Benidih	54	54	116	Chadai	499	499
85	Bhadarin Purwa	123	123	117	Chak	456	456
86	Bhadarin Purwa	139	139	118	Chak Atraila	496	496
87	Bhadra	155	155	119	Chak Bara	494	494
88	Bhains Hati Kalan	17	17	120	Dhakdagdaiy	219	219
89	Bhains Hati Khurd	18	18	121	Chaknandi Bhauji	181	181
90	Bhagwanpur alias Duara	432	432	122	Chakpanasi	350	350
91	Bhakharwar	208	208	123	Chakpandapurwa	444	444
92	Bhamar Kachchh	110	110	124	Chak Raipur	545	545
93	Bhamar Kachchh 427	111	111	125	Chakrisda	270	270
94	Bhamar Kachchh 428	112	112	126	Chak Tedh	495	495
95	Bhanigama	193	193	127	Chakturka	315	316
96	Bhatigama	174	174	128	Chak Urdan	570	570
97	Bhatmojara	97	97	129	Champagarh	105	105
98	Bhatmojara	236	236	130	Chandela	342	342
99	Bhigudi	473	473	131	Chandi	381	381
100	Bhitari	175	175	132	Chandpur	348	348
101	Bhitari	557	557	133	Charpanihan Purwa	194	194
102	Bhitauha	82	82	134	Chateh	240	240

ALPHABETICAL LIST OF VILLAGES

Sl. No.	Name of village	L.C.No 1971	L.C.No 1981	Sl. No	Name of village	L.C.No. 1971	L.C.No. 1981
1	2	3	4	1	2	3	4

13/1 Teonthar Tahsil

135	Chauben Purwa	134	134	167	Derwa	117	117
136	Chaukhada	313	313	168	Deupa Kothar	498	498
137	Chaukhandi	87	87	169	Deur	413	413
138	Chaur	91	91	170	Dhadhokhar	501	501
139	Chaura	567	567	171	Dhakara	147	150
140	Chhadabana	241	241	172	Dhakhara	146	146
141	Chhamuha	4	4	173	Dhakhara No. 1	561	561
142	Chhataini	36	36	174	Dhakhara No. 2	565	565
143	Chhuhiya	314	315	175	Dhedhar	396	396
144	Chilla Kalan	394	394	176	Dherhai	490	490
145	Chilla Khurd	480	484	177	Dhodhari	309	309
146	Chunari	434	434	178	Dhurkuchh	12	12
147	Chungi	9	9	179	Dih	269	269
				180	Dihi	467	467
	D			181	Dihiya	226	226
				182	Dihiya	246	246
148	Dabhaura	2	2	183	Dodak	206	206
149	Dadar	227	227	184	Dodakiya	312	312
150	Dadari	365	365	185	Dodau	242	242
151	Dadh	416	416	186	Dodiya Bhamrahan	273	273
152	Dadha Kalan	353	353	187	Dodiya Chauhnaan	274	274
153	Dadha Khurd	354	354	188	Dodiya Mishran	276	276
154	Dadi	163	163	189	Dondar	27	27
155	Dagdaiya	216	216	190	Duari	556	556
156	Dantupur	330	330	191	Dubgama	419	419
157	Darimanpurwa	526	526	192	Dungi	78	78
158	Darraha	98	98	193	Durasin	247	247
159	Deeh	519	519				
160	Deokhar	152	152		G		
161	Deolihan Purwa	171	171				
162	Deopuja	7	7	194	Gadaraha	537	537
163	Deori 268	88	88	195	Gadargawan	302	302
164	Deori 269	90	90	196	Gadarpurwa	535	535
165	Deori 270	89	89	197	Gadahra	151	151
166	Deoripar	183	183	198	Gadha	177	177

ALPHABETICAL LIST OF VILLAGES

Sl. No.	Name of village	L.C.No. 1971	L.C.No. 1981	Sl. No	Name of village	L.C No 1971	L.C No 1981
1	2	3	4	1	2	3	4
			13/1 Teonthar Tahsil				
199	Gadha	179	179	235	Guhiya	329	329
200	Gaghna	83	83	236	Gumari	22	22
201	Gahilwar	43	43	237	Gurdari	38	38
202	Gajapurwa	395	395	238	Gurguda	154	154
203	Gambhirwa	508	508	239	Gurh	45	45
204	Gangtira	427	427		**H**		
205	Gangtira Kalan	398	398				
206	Gangtira Khurd	397	397	240	Hadhai	41	41
207	Ganj	170	170	241	Hahotipurwa	522	522
208	Gantha	471	471	242	Hahotipurwa alias Katre	524	524
209	Garan	294	294	243	Hanumanganj	410	410
210	Garhawa	119	119	244	Hardahan	150	150
211	Garhi	268	268	245	Hardauha	125	125
212	Gauhana	229	229	246	Hardoli	42	42
213	Gaduraha	23	23		**I**		
214	Geedha	552	552				
215	Ghateha	287	287	247	Itama	159	159
216	Ghodiha	551	551	248	Itaura	230	230
217	Ghoraha	261	261	249	Itaura	346	346
218	Ghorahabandh	260	260	250	Itauri	244	244
219	Ghorsar	372	372	251	Itwa	375	375
220	Ghuma	425	425		**J**		
221	Ghuma	14	14				
222	Ghusrum	272	272	252	Jahdar	130	130
223	Gobara	178	178	253	Jaikara	424	424
224	Godar Raikwara	332	332	254	Jalaiya	122	122
225	God Dhansingh	288	288	255	Jamui Kalan	418	418
226	God Kalan	291	291	256	Jamui Khurd	420	420
227	God Khurd	292	292	257	Janakhai Kalan	200	200
228	Gohat	196	196	258	Janakhai Khurd	199	199
229	Gohata No. 1	165	165	259	Janeh 74	320	320
230	Gohata No. 2	166	166	260	Jatri	20	20
231	Gohata No.3	190	190	261	Jawa	211	211
232	Gopalpurwa	446	446	262	Jhalwa	209	209
233	Gowariya	352	352				
234	Gugawa	284	284				

ALPHABETICAL LIST OF VILLAGES

Sl. No.	Name of village	L.C.No. 1971	L.C.No. 1981	Sl. No.	Name of village	L.C.No. 1971	L.C.No. 1981
1	2	3	4	1	2	3	4
					13/1 Teonthar Tahsil		
263	Jhar	455	455	295	Katangi	189	189
264	Jhotiya	358	358	296	Kathar	296	296
265	Jirauha	24	24	297	Kathauli	478	478
266	Jodawarpur 204	71	71	298	Katra	426	526
267	Jodawarpur 203	70	70	299	Kechuha	403	403
268	Jonha	172	172	300	Keota	185	185
				301	Khabhara Kalan	305	305
	K			302	Khabhara Khurd	310	310
				303	Khadhu	16	16
269	Kachhigama	132	132	304	Khajha	103	103
270	Kaima	389	389	305	Khajuri No. 1	485	485
271	Kaitha	521	521	306	Khajuri No. 2	491	491
272	Kaithi	158	158	307	Khali Auni	257	257
273	Kaithi	259	259	308	Khamha	555	555
274	Kaithi	343	343	309	Khanihariya	48	48
275	Kakarha No.1	569	569	310	Khamhariya	116	116
276	Kakarha No.2	571	571	311	Khaptiha	218	218
277	Kakaraila	258	258	312	Khara	101	101
278	Kalhi	387	387	313	Khara	231	231
279	Kalwari	421	421	314	Kharihani	399	399
280	Kalyanpur	44	44	315	Kharpata	180	180
281	Kalyanpur 55	47	47	316	Khatika	203	203
282	Kalyanpur 56	50	50	317	Khatilwar	319	319
283	Kanchanpur 47	67	67	318	Khatiya	502	502
284	Kanchanpur 46	68	68	319	Khatkhari Kalan	295	295
285	Kankar	415	415	320	Khatkhari Khurd	299	299
286	Kanpura	256	256	321	Khoha	86	86
287	Kanti	503	503	322	Khunthi	554	554
288	Kanti 61	60	60	323	Kirhai	118	118
289	Kanti 62	61	61	324	Kirkil	217	217
290	Kapdaura	318	318	325	Kitaha 64	72	72
291	Karahiya	417	417	326	Kolaha 86	73	73
292	Karroh	176	176	327	Kalhai	243	243
293	Karwalpurwa	129	129	328	Kolhuwaru	328	328
294	Ksiyaria	167	167	329	Koni Kalan	153	153

ALPHABETICAL LIST OF VILLAGES

Sl. No.	Name of village	L.C.No. 1971	L.C.No. 1981	Sl. No.	Name of village	L.C.No. 1971	L.C.No. 1981
1	2	3	4	1	2	3	4
			13/1 Teonthar Tahsil				
330	Koni Khurd	497	497	362	Lohsain	356	356
331	Koniya Dube	448	448	363	Lohrohi	100	100
332	Koniya Gaharwar	442	442	364	Loni No. 520	35	35
333	Koniya Kalan	385	385	365	Loni No. 521	34	34
334	Koniya Khurd	392	392	366	Look No. 1	191	191
335	Koranw	466	466	367	Look No. 2	188	188
336	Kota	25	25	368	Look No. 3	186	186
337	Kotra Kalan	338	338	369	Look No. 4	187	187
338	Kotra Khurd	393	393	370	Luchki	120	120
339	Kotwa	145	145		M		
340	Kotwa Govind Singh	31	31				
341	Kotwa Kamod Singh	30	30	371	Madaicha	245	245
342	Kotwa Khas	32	32	372	Madan	249	249
343	Kuchawat	282	282	373	Madar	366	366
344	Kudari	468	468	374	Madari	96	96
345	Kudi	304	304	375	Madro	388	388
346	Kushaha 70	46	46	376	Magdaur	8	8
347	Kushaha 71	49	49	377	Maharaj Purwa	138	138
348	Kushmaida	382	382	378	Mahdewa	265	265
349	Kuthila	127	127	379	Mahewa	559	559
350	Kuthila	400	400	380	Mahilo 443	213	213
351	Kyota	300	300	381	Mahilo 444	214	214
	L			382	Mahilo 445	252	252
				383	Mahilo 446	250	250
352	Lawarpurwa	407	407	384	Mahilo 447	251	251
353	Lawarpurwa alias Rambag	406	406	385	Mahugaon	568	568
354	Lad	423	423	386	Mahuli	363	363
355	Lafada	19	19	387	Majan	113	113
356	Lakhwar	340	340	388	Majhigawan	262	262
357	Lalwari	422	422	389	Majhigawan	479	479
358	Latiyar 503	57	57	390	Majhigawan	513	513
359	Lawarpurwa	85	85	391	Majhiyar	553	553
360	Leha	364	364	392	Majhiyari	1	1
361	Lohgarh	37	37	393	Majhiyari	283	283
				394	Majhiyari	459	459

ALPHABETICAL LIST OF VILLAGES

Sl. No.	Name of village	L.C.No. 1971	L.C.No. 1981	Sl. No.	Name of village	L.C.No. 1971	L.C.No. 1981
1	2	3	4	1	2	3	4
					13/1 Teonthar Tahsil		
395	Malpar	436	436	427	Nimhantola	79	79
396	Mangi	465	465	428	Nonari	21	21
397	Manika	357	357		O		
398	Manikadarh	13	13				
399	Manikwar	458	458	429	Ojhapurwa	133	133
400	Manipur	149	148	430	Onbari	39	39
401	Matiyari	460	460		P		
402	Mauhariya	533	532				
403	Misira 473	361	361	431	Padarha	264	264
404	Misira 474	362	362	432	Padari	518	518
405	Mohada No. 1	483	483	433	Padiwar Kothar	449	449
406	Mohada No. 2	484	484	434	Padiwar Unmukt	450	450
407	Mohanpur	148	147	435	Paira	405	405
408	Mohariya	173	173	436	Palhauwa	360	360
409	Mrigshikariapurwa	197	197	437	Paltanpur	33	33
410	Mudphor	11	11	438	Panasi 295	351	351
411	Mudphora	280	280	439	Panchha	428	428
	N			440	Pandapurwa	443	443
				441	Panwar Kalan	52	52
412	Nagma	201	201	442	Panwar Khurd	51	51
413	Nakati	391	391	443	Panharin Purwa	137	137
414	Naraul	477	477	444	Parsada	504	504
415	Nastgama	447	447	445	Parsadha Kalan	546	546
416	Nastagawan	58	58	446	Parsadha Khurd	547	547
417	Naubasta	143	143	447	Parsadi	207	207
418	Naubasta	255	255	448	Parsiya	386	386
419	Naubasta	347	347	449	Parwa	481	481
420	Naudhiya	566	566	450	Pataiti	5	5
421	Nauwa	140	140	451	Patehara	160	160
422	Nedura	371	371	452	Patehoragarh	311	311
423	Nagura	368	368	453	Pateri	114	114
424	Newada	401	401	454	Pathrauda	212	212
425	Niba	190	198	455	Patharpurwa	107	107
426	Nimgahna	205	205				

ALPHABETICAL LIST OF VILLAGES

Sl. No.	Name of village	L.C.No. 1971	L.C.No. 1981	Sl. No.	Name of village	L.C.No. 1971	L.C.No. 1981
1	2	3	4	1	2	3	4
			13/1 Teonthar Tahsil				
456	Patharhiya	541	541	488	Raipur Jangal	548	548
457	Pathat	156	156	489	Rajaha	525	525
458	Pathat Kalan	306	306	490	Rajapur	438	438
459	Pathat Khurd	307	307	491	Raksaha Kalan	515	515
460	Pati	102	102	492	Raksaha Khurd	516	516
461	Pati 324	69	69	493	Ramgarhwa	141	141
462	Patihanpurwa	76	76	494	Rampur	285	285
463	Pati Sarnam Singh	80	80	495	Rang Patera	237	237
464	Patiyari	59	59	496	Rauli	157	157
465	Pharhadi	500	500	497	Rehadoha	344	344
466	Pheraipurwa No, 1	530	530	498	Rehi	326	326
467	Pheraipurwa No, 2	531	531	499	Renga Sandoh	349	349
468	Phuldeur	281	281	500	Rerua	529	529
469	Phutaundha	297	297	501	Reuhi	539	539
470	Pipariya	109	109	502	Rimari	104	104
471	Pipra	536	536	503	Risda	271	271
472	Puchhi	142	142		S		
473	Puranik Purwa	136	136				
474	Puranik Purwa	169	169	504	Sahijwar	429	429
475	Purauna	164	164	505	Sahlolwa	512	512
476	Purwa	182	182	506	Shhlolwa alias Samdariya	511	511
477	Purwa	279	279	507	Salaiya Kalan 525	232	232
478	Purwa	476	476	508	Salaiya Khurd 527	234	234
479	Purwa	514	514	509	Salaiya Khurd 526	233	233
480	Purwa Jokhuram	124	124	510	Sapaha	345	345
481	Purwaniuna Kalyanpur	62	62	511	Sarai	317	317
482	Purwa Tir	390	390	512	Sarra	414	414
	R			513	Sarui	301	301
				514	Satitir	376	376
483	Raghunathpur	26	26	515	Satpura	453	453
484	Raghunathpur	402	402	516	Satpura alias Padiwar	452	452
485	Raikwara	108	108	517	Sehuda 548	63	63
486	Raikwara	331	331	518	Sehuda 549	64	64
487	Raipur	549	549	519	Sehuda 550	65	65
				520	Sehuda 551	66	66

ALPHABETICAL LIST OF VILLAGES

Sl. No.	Name of village	L.C.No. 1971	L.C.No. 1981	Sl. No.	Name of village	L.C.No. 1971	L.C.No. 1981
1	2	3	4	1	2	3	4
			13/1 Teonthar Tahsil				
521	Sengarwar	454	454	548	Teduni	128	128
522	Shahpur	411	411	549	Tejnaha	195	195
523	Shankarpur	560	560	550	Teonthar	409	409
524	Shivpur	92	92	551	Thakurainpurwa No.1	544	544
525	Shivpur alias Hanumangarhi	93	93	552	Thakurainpurwa No.2	543	543
526	Shivpurwa	510	510	553	Tikaitanpurwa	74	74
527	Shubhnath	266	266	554	Tikari	29	29
528	Sigma	184	184	555	Tikri	505	505
529	Sigatipurwa	223	223	556	Tikuri	324	324
530	Sinaha	325	325	557	Tikuri	430	430
531	Sitlaha	202	202	558	Tilau	15	15
532	Sivaur Kalan	275	275	559	Turka	239	239
533	Siyaur Khurd	322	322	560	Tonk	440	440
534	Sohagi	431	431	561	Tonki	461	461
535	Soharwa	308	308	562	Turkagondar	263	263
536	Sohawal Kalan	95	95				
537	Sohawal Khurd	94	94		U		
538	Sonara Majhiyari	316	314				
539	Sonauri	542	542	563	Uchadih	215	215
540	Sonauri alias Baghedi	540	540	564	Uchi Auni	369	369
541	Sonwarsha	520	520	565	Umariya	558	558
542	Suti	298	298	566	Uprohitanpurwa	528	528
543	Sutipur	355	355	567	Uparwar	55	55
				368	Usaki	224	224
	T			569	Usargaon	451	451
				570	Usari	507	507
544	Tagaha	253	253				
545	Tedh Kalan	486	486		V		
546	Tedh Khurd	487	487				
547	Tedun	404	404	571	Vaidgawan	277	277
			13/2 Sirmour Tahsil				
	A			3	Agadal	415	408
1	Adhiha No. 1	483	475	4	Agethiya	113	108
2	Adhiha No. 2	484	476	5	Ailha	153	147

ALPHABETICAL LIST OF VILLAGES

Sl. No.	Name of village	L.C.No. 1971	L.C.No. 1981	Sl. No.	Name of village	L.C.No. 1971	L.C.No. 1981
1	2	3	4	1	2	3	4
			13/2 Sirmour Tahsil				
6	Akalsi	408	400	38	Bagahiya	278	271
7	Akauni	96	95	39	Bagdha Dube	218	212
8	Akauri Kothari 1	358	349	40	Baghabil	392	384
9	Akouri Kothari 2	361	351	41	Baghara	134	128
10	Alamganj 23	563	555	42	Baghela	482	474
11	Alamganj 24	564	554	43	Baghela	513	505
12	Amaha	62	62	44	Baghmara	27	27
13	Amaha	452	444	45	Bahera	315	307
14	Amanaudhiya	253	247	46	Bahera Unmulan	465	457
15	Amara	174	168	47	Bahera Segran 350	473	465
16	Amar Kachh	179	173	48	Bahera Lakhan Khoriha	474	466
17	Amiliya	414	406	49	Baheriya	131	125
18	Antari	44	45	50	Bahiwar	369	361
19	Arjuna	453	445	51	Baisa	288	281
20	Ataraila	292	285	52	Balahara	274	267
21	Ataraila	537	529	53	Balai Tola	491	483
22	Ataraila 15	387	379	54	Bamhani	398	390
23	Atariya	146	140	55	Bamhani Ajmer	147	141
24	Atraila	347	339	56	Bamhani Gariha	11	11
25	Atrailà	159	153	57	Bamhani Raghubar	19	19
				58	Bamhauri	17	17
	B			59	Banpatai	388	380
				60	Bans	434	426
26	Babaiya	130	124	61	Bantar	428	420
27	Babupur	108	103	62	Bara	104	99
28	Babupur	422	414	63	Bara	291	284
29	Badagaon	137	131	64	Baraha	156	150
30	Badarao Gautaman	251	246	65	Baraha Kalan	6	6
31	Badarao Tiwa	244	238	66	Baraha Khurd	7	7
32	Badiaur	399	391	67	Baraha Mudwar	51	51
33	Badiharrai	91	91	68	Baraha Paipkhara	211	205
34	Badokhar	370	362	69	Baraun	158	152
35	Badokhar	405	397	70	Barha	219	213
36	Bagadha Pidihan	220	214	71	Barrehi	458	450
37	Bagahiya	447	439	72	Barroha	534	526
				73	Barwah	164	158

ALPHABETICAL LIST OF VILLAGES

Sl. No.	Name of village	L.C.No. 1971	L.C.No. 1981	Sl. No.	Name of village	L.C.No. 1971	L.C.No. 1981
1	2	3	4	1	2	3	4
			13/2 Sirmour Tahsil				
74	Basauli No. 1	476	468	109	Bhatigawan	237	231
75	Basauli No. 2	477	469	110	Bhaukhari Kalan	383	375
76	Basauli No. 3	478	470	111	Bhaukhari Khurd	386	378
77	Basauli No. 4	479	471	112	Bhedaraha 424	247	241
78	Baseda	522	514	113	Bhedaraha 423	246	240
79	Basigawan	374	366	114	Bhelaudi	170	164
80	Baudaha	4	4	115	Bhothi	429	421
81	Bedhaua	201	195	116	Bilara	367	359
82	Beeda	161	155	117	Budawa	339	331
83	Beerkham	173	167	118	Budawa	542	534
84	Behana	53	53	119	Budawa	549	541
85	Bela	135	129	120	Budhagawan	343	335
86	Bela	492	484	121	Busaul	37	37
87	Belahai	82	82	122	Busaul	469	462
88	Belahai	424	416				
89	Belari Kalan	125	119		C		
90	Belari Khurd	126	120				
91	Belhai	120	115	123	Chachai	155	149
92	Belwa Badgain	353	346	124	Chakadahi	76	76
93	Belwa Kurmiyan	355	345	125	Chakdeora	350	342
94	Belwa Paikan	336	328	126	Chamariya	63	63
95	Belwa Sur Sari Singh	266	261	127	Chandeh	584	567
96	Bhadariya	20	20	128	Chandila	9	9
97	Bhadau Dhur	578	563	129	Chaura	58	58
98	Bhagada	16	16	130	Chaura Chauth 164	192	186
99	Bhagada	167	161	131	Chaura Kothar 163	191	185
100	Bhaluha	46	46	132	Chaura Paipakhar 162	190	184
101	Bhaluha	183	177	133	Chauri	281	274
102	Bhamariya	283	276	134	Chhirahata	115	110
103	Bhamariya	404	396	135	Chhiwala	328	320
104	Bhamra	124	118	136	Chhiwalaha	498	490
105	Bharuhiya	83	83	137	Chhoti Harrai	88	88
106	Bhashma	236	230	138	Chipura	103	98
107	Bhathawa	441	433	139	Chitti	41	41
108	Bhatigawan	80	80	140	Chiyar	397	389

ALPHABETICAL LIST OF VILLAGES

Sl. No.	Name of village	L.C.No. 1971	L.C.No. 1981	Sl. No.	Name of village	L.C.No. 1971	L.C.No. 1981
1	2	3	4	1	2	3	4

13/2 Sirmour Tahsil

D

141	Dabrauhi	151	145	174	Dihi	254	248
142	Dadar Khurd	277	270	175	Dihiya	250	245
143	Dadar Kalan	282	275	176	Dihiya 210	322	314
144	Dadh	77	77	177	Dihiya	326	318
145	Dadha	30	30	178	Dihiya	362	354
146	Dadhiya	101	96	179	Dihiya 206	499	491
147	Dagardua	427	419	180	Dogariha	22	22
148	Dagardua	444	436	181	Doha	308	300
149	Dagdagpur	438	430	182	Dondi	5	5
150	Danditola	18	18	183	Dol	255	250
151	Dashpurwa	439	431	184	Dubaha	38	38
152	Delhi	227	221	185	Dubahai Kalan	517	509
153	Deogaon Kalan	40	40	186	Dubahai Khurd	516	508
154	Deogaon Khurd	39	39	187	Dubgawan	209	203
155	Deohata	455	447	188	Dulahinia	24	24
156	Deora	351	343	189	Dulhara	273	266
157	Deori	52	52	190	Dunda	470	461
158	Deori	66	66	191	Duwagawan	585	568
159	Dewas	286	279	192	Duwari	48	48
160	Dhadhar	423	415				
161	Dhamakha	364	356		**G**		
162	Dharabibha	418	410				
163	Dhari	188	183	193	Gabhuani	214	208
164	Dhauwana	407	399	194	Gabhuani Mahadeo	222	216
165	Dharurhara	335	327	195	Gabhuani Mudwar	221	215
166	Dhawaiya	47	47	196	Gadahi	401	393
167	Dhawaiya	332	324	197	Gadara	56	56
168	Dhawaiya 254	594	577	198	Gadari	35	35
169	Dhawaiya Phauj 255	595	578	199	Gahanauwa	245	239
170	Dhira	69	69	200	Gahilwar Kalan	28	28
171	Dhodhi	366	358	201	Gahilwar Khurd	32	32
172	Dhudhaki	325	317	202	Gambhirpur	416	407
173	Dihawa	215	209	203	Gangeo No ,1	524	515
				204	Gangeo No, 2	523	516
				205	Gangeo No, 3	525	517

ALPHABETICAL LIST OF VILLAGES

Sl. No.	Name of village	L.C.No. 1971	L.C.No. 1981	Sl. No.	Name of village	L.C.No. 1971	L.C.No. 1981
1	2	3	4	1	2	3	4
			13/2 Sirmour Tahsil				
206	Garh	417	409	238	Hataha	89	89
207	Gaura	176	170	239	Hatari	285	278
208	Geruar	102	97	240	Hatawa	305	298
209	Geruhai	49	49	241	Hinauta	165	159
210	Ghatahat	275	268	242	Hinauta 586	177	171
211	Ghopi	507	502	243	Hinauta 588	178	172
212	Ghoraha	538	530	244	Hinauta 584	224	218
213	Ghuchiyari	472	464	245	Hinauta 585	225	219
214	Girbain	71	71	246	Hinauta 589	514	506
215	Girgo	72	72	247	Hinauta	519	510
216	Godaha	160	154	248	Hinauti	13	13
217	Godaha	94	94	249	Hinauti	406	398
218	Godari	454	446	250	Hirudiha	445	437
219	Godari No. 1	553	545				
220	Godari No. 2	554	546		I		
221	Godari No. 3	555	547				
222	Godari No. 4	556	548	251	Itaha	409	401
223	Godari No. 5	557	549	252	Itahadadi	573	558
224	Godari No. 6	558	550	253	Ithai	464	456
225	Godari No. 7	559	551				
226	Godari No. 8	560	552		J		
227	Gudhawa	512	504				
228	Guhiya	226	220	254	Jadua	148	142
				255	Jagpurwa	436	428
	H			256	Jagtipurwa	521	513
				257	Jamu	238	232
229	Halawan	105	100	258	Jaraha Unmulan	448	440
230	Hanumanta	572	559	259	Jaraha Kothar	450	442
231	Hanumat Chua	8	8	260	Jaraha	581	565
232	Hardi	376	368	261	Jaraila	84	84
233	Hardi Bandh	313	305	262	Jarmai	139	133
234	Hardiha	67	67	263	Jhakhaura	121	116
235	Hardi Kalan	312	304	264	Jhalwar	138	132
236	Hardi Khurd	314	306	265	Jhiriya 188	198	192
237	Hardua	93	93	266	Jhiriya 189	193	187

ALPHABETICAL LIST OF VILLAGES

Sl. No	Name of village	L.C.No. 1971	L.C.No. 1981	Sl. No.	Name of village	L.C.No. 1971	L.C.No. 1981
1	2	3	4	1	2	3	4
					11/2 Sirmour Tahsil		
267	Jiwar	87	87	299	Karmai	145	139
268	Jodauri	330	322	300	Kasihai	319	311
269	Jodauri	371	363	301	Kataha	506	498
270	Jodhidandi 184	64	64	302	Katai	3	3
271	Jodhidandi 185	65	65	303	Katan	435	427
272	Joginhai	149	143	304	Kathamana	394	386
273	Jokaha	248	242	305	Kathana	316	308
274	Joraut	518	511	306	Kathar	61	61
				307	Katheri	334	326
	K			308	Katki	208	202
				309	Kauadhan	588	571
275	Kabara	203	197	310	Kaudihai	112	107
276	Kachanar	119	114	311	Keoti	276	269
277	Kachhawara	166	160	312	Khadde	186	180
278	Kachur	300	293	313	Khohara	12	12
279	Kadaila	329	321	314	Khair	205	199
280	Kadauha	142	136	315	Khaira	242	236
281	Kaitha	352	344	316	Khaira	293	286
282	Kaitha	382	374	317	Khairhan	265	260
283	Kaitha	410	402	318	Khamhariya	189	182
284	Kaithahai	78	78	319	Khamhariya 102	321	313
285	Kamarhat	264	257	320	Khamhariya 801	365	357
286	Kanatori	280	273	321	Khamhariya 98	196	190
287	Kankredi	10	10	322	Khamhariya 103	197	101
288	Kandehali	14	14	323	Khamhariya Chauben	118	113
289	Kanji	187	181	324	Khamhariya Newaji	117	112
290	Kapariya	43	43	325	Khara	140	134
291	Kapasa	175	169	326	Kharahaha	536	528
292	Kapuri	279	272	327	Kharahari	132	126
293	Karah	497	489	328	Kharahari	368	364
294	Karari	299	292	329	Kharauli	259	253
295	Karariya	263	256	330	Kharsan	59	59
296	Karaudaha	323	315	331	Khush Khusha	204	198
297	Karaunda	548	540	332	Kitahana	152	146
298	Karaundi	580	564	333	Kochari	258	252

ALPHABETICAL LIST OF VILLAGES

Sl. No.	Name of village	L.C.No. 1971	L.C.No. 1981	Sl. No.	Name of village	L.C.No. 1971	L.C.No. 1981
1	2	3	4	1	2	3	4
			13/2 Sirmour Tahsil				
334	Kohara	270	263		M		
335	Kolaha	391	382				
336	Kolaha	462	454	365	Mad No. 1	551	543
337	Kolahad	169	163	366	Mad No. 2	552	544
338	Kolahi	384	376	367	Mada	57	57
339	Kolaura	150	144	368	Madaba	50	50
340	Kolha	269	262	369	Madapha Paipkhar	449	441
341	Kolwar	116	111	370	Madarha	33	33
342	Kon	592	576	371	Madari	442	434
343	Kota	92	92	372	Mado	317	309
344	Koti	426	418	373	Madha	206	200
345	Kulhi	79	79	374	Madha	468	460
346	Kumhara	141	135	375	Madhi Kalan	543	535
347	Kumhara Judwani	42	42	376	Madhi Khurd	535	527
348	Kurauliha	29	29	377	Madi	333	325
349	Kushwar	127	121	378	Madpha 438	504	496
350	Kyota	395	387	379	Mahamudpur	344	336
				380	Mahari	257	249
	L			381	Mahuakud	55	55
				382	Mahurainiha	26	26
				383	Mainaha	1	1
351	Labhauli	200	194	384	Majan Raksa	431	423
352	Lahuriyaparasi	467	459	385	Majhigawan	107	102
353	Lainbadhari	133	127	386	Majhigawan	199	194
354	Lakhanpur	81	81	387	Majhigawan No. 1	532	524
355	Lalgaon	375	367	388	Majhigawan No. 2	533	525
356	Lalhaiya	34	34	389	Majhigawan No. 3	531	523
357	Latiyar	144	138	390	Majhigawan No. 4	530	522
358	Lauri No. 1	419	411	391	Majhigawan No. 5	529	521
359	Lauri No. 2	420	412	392	Majhiyar	90	90
360	Lauri No. 3	421	413	393	Majhiyar	207	201
361	Lodhawa	575	561	394	Majhiyar	372	360
362	Lohara	402	394	395	Majhiyar 449	459	451
363	Lohargawan	45	44	396	Majhiyar 450	460	452
364	Lotani	396	388	397	Majhpatiya	363	355

ALPHABETICAL LIST OF VILLAGES

Sl. No	Name of village	L.C.No. 1971	L.C.No. 1981	Sl. No.	Name of village	L.C.No. 1971	L.C.No. 1981
1	2	3	4	1	2	3	4
			13/2 Sirmaur Tahsil				
398	Mal	430	422	430	Nebuha	311	303
399	Mala	284	277	431	Newariya	403	395
400	Manwahi	212	206	432	Niwi Mu.	597	580
401	Manwahi 453	213	207	433	Niwi Kurmiyan	596	579
402	Maraila	256	251		O		
403	Marjadpur	544	536				
404	Mathapaden	526	518	434	Obara	109	104
405	Matha Segaran	527	519		P		
406	Matima	157	151				
407	Mau 429	181	175	435	Pachpahara	541	533
408	Mau	243	237	436	Pachpahara	546	538
409	Mauhara	123	117	437	Pachokhar	456	448
410	Mauhariya U. 486	356	348	438	Padari	260	256
411	Mauhariya Kothar 485	357	350	439	Padariya	36	36
412	Meharwanganj	509	500	440	Padua	411	403
413	Misira	412	404	441	Pahara Kha	502	494
414	Misirgawa Dube	571	557	442	Paipkhara	210	204
415	Misirgawan Katan	577	562	443	Paipkhara	318	310
416	Misirgawan Tiwarin	582	566	444	Palai	390	383
417	Moharawa 481	184	179	445	Palhan	234	228
418	Moharawa 482	185	178	446	Pali Abhiman Tola	304	297
419	Mohaniya	510	501	447	Pali Bhagwat Tola	303	296
420	Mudiyari	194	188	448	Pali Gautamanan	239	233
421	Mukunda	23	23	449	Pamar	481	473
	N			450	Pangadi	393	385
				451	Pangadi Khurd	389	381
422	Nadajhar	136	130	452	Parasi	471	463
423	Nadana	324	316	453	Patai	302	295
424	Nakata	228	222	454	Patana	301	294
425	Nandanipur	168	162	455	Patehara	128	122
426	Nandanipur	172	166	456	Patehara	217	211
427	Nautiya	528	520	457	Patehara	331	323
428	Nauwa	570	556	458	Pathara Kher	86	86
429	Nawa	320	312	459	Pathari	229	223

ALPHABETICAL LIST OF VILLAGES

Sl. No.	Name of village	L.C.No. 1971	L.C.No. 1981	Sl. No.	Name of village	L.C.No. 1971	L.C.No. 1981
1	2	3	4	1	2	3	4

13/2 Sirmour Tahsil

460	Patna Kothar	216	210	493	Rajgarh	271	265
461	Patna Ranisahib 277	180	174	494	Rampur	337	329
462	Pharahad	231	225	495	Rampur	545	537
463	Pharahed 328	223	217	496	Rampurwa	511	503
464	Phool No. 1	298	291	497	Rampurwa alias Baudihai	162	156
465	Phool No. 2	297	290	498	Ranehi	15	15
466	Pipara	110	105	499	Rangarh	432	424
467	Piparachha	114	109	500	Raura	294	287
468	Piparha	289	282	501	Raura	346	338
469	Pipari	235	229	502	Rehada	550	542
470	Pipari	440	432	503	Rehadi	378	370
471	Piparwar	342	334	504	Rehi	2	2
472	Podi	171	165	505	Rimari	232	226
473	Podi	354	347	506	Rojhauhi	377	369
474	Pokhadaur	359	352	507	Rajwah	480	472
475	Pokhadaur	508	499				
476	Pokhara	340	332		S		
477	Prabhatipurwa	457	449	508	Sadahana	261	254
478	Purwa	154	148	509	Sadawa	373	365
479	Purwa	230	224	510	Sagauna	267	258
480	Purwa	287	280	511	Sagra	252	244
481	Purwa Kothar 309	451	443	512	Saheba	345	337
482	Purwa Unmulan 318	446	438	513	Sakarjima	75	75
483	Purwa No. 1	485	477	514	Salaiya	54	54
484	Purwa No. 2	486	478	515	Salaiya	327	319
485	Purwa No. 3	487	479	516	Saman	495	487
486	Purwa No. 4	488	480	517	Sanaga	381	373
487	Purwa No. 5	489	481	518	Sansarpur Kothar	295	288
488	Purwa No. 6	490	482	519	Sansarpur alias Kothar	296	289
489	Putariha	70	70	520	Sapaha	74	74
	R			521	Sapaha	268	259
				522	Sarai Kothar	379	371
490	Ragauli	25	25	523	Sarai U	380	372
491	Raipurwa	106	101	524	Sar No. 1	493	485
492	Rajaha	360	353	525	Sar No. 2	494	486

ALPHABETICAL LIST OF VILLAGES

Sl. No.	Name of village	L.C.No. 1971	L.C.No. 1981	Sl. No.	Name of village	L.C.No. 1971	L.C.No. 1981
1	2	3	4	1	2	3	4
			13/2 Sirmour Tahsil				
526	Sathini	195	189	557	Tari Kalan	539	531
527	Sathini	589	572	558	Tari Khurd	540	532
528	Sathini Mu.Tikura	598	581	559	Tata	249	243
529	Saur 569	310	302	560	Tendua Kothar	463	455
530	Saurmudawar 562	309	301	561	Tendua U.	466	458
531	Sedaha	400	392	562	Tedun	307	299
532	Semara	202	196	563	Tehara	437	429
533	Semari	111	106	564	Teliya 231	500	492
534	Sendurgaur Kalan	60	60	565	Teliya 232	501	493
535	Sendurgaur Khurd	68	68	566	Thanwariya	143	137
536	Shahpur	163	157	567	Tighara	129	123
537	Shahpur	240	234	568	Tikatiha	73	73
538	Shivrajpur	515	507	569	Tikura alias Raghunathganj	593	575
539	Shukulgawan	338	330	570	Tikura alias Sathini	590	573
540	Sigai	290	283	571	Tikuri	475	467
541	Sigti	433	425	572	Tikuri	591	574
542	Siraiya	425	417	573	Tilkhan	233	227
543	Sirkhini	547	539	574	Tiwani	561	553
544	Sirsa	520	512	575	Turka	385	377
545	Siswa	443	435				
546	Soharwa	413	405		U		
547	Somarhati	574	560				
548	Sonwarsha Kalan	586	569				
549	Sonwarsha Khurd	587	570	576	Umari	241	235
550	Sorahiya	461	453	577	Umariha	85	85
551	Sujipurwa	505	497	578	Umariha	31	31
552	Sujwar	349	341	579	Umariha	21	21
553	Sukwar	182	176	580	Uncha Tola	496	488
554	Sura	341	333				
555	Surwar	272	266		V		
	T			581	Vidhya Nagar	503	495
556	Takhat Tola	348	340				

ALPHABETICAL LIST OF VILLAGES

Sl. No.	Name of village	L.C.No. 1971	L.C.No. 1981	Sl. No.	Name of village	L.C.No. 1971	L.C.No. 1981
1	2	3	4	1	2	3	4

13/3 Mauganj Tahsil

1	Abbar Kauwadhan	893	877	37	Arjunpur Pahad	972	955
2	Adsarai	481	475	38	Arjunpur Shukulan	889	873
3	Agarahi	952	936	39	Atariya	958	942
4	Ahirgawan	233	227	40	Atariya Indradatt	525	519
5	Ahiri	563	557	41	Atariya Shivprasad	526	520
6	Akouri	34	34	42	Atra	275	269
7	Alahawa	1,000	974	43	Atraila	219	213
8	Alahawa Kalan	997	971	44	Atraila	355	349
9	Alahawa Khurd	995	969	45	Atraila	598	592
10	Alhauwa 37	266	260	46	Atraila	683	668
11	Alhauwa 38	267	261	47	Atraila	891	875
12	Alhawa Amritlal	1,048	1,022	48	Atraila Kalan	726	711
13	Alhawa Khurd	1,043	1,017	49	Atraila Khurd	736	721
14	Alhawa Kolahalram	1,044	1,018	50	Arra Kalan	429	423
15	Amaha Pahad	494	488	51	Atra Khurd	435	429
16	Amaha Bandh	521	515		B		
17	Amaha Ramratan	1,034	1,008				
18	Amaha Ram Sunda	1,033	1,007	52	Bada	114	114
19	Amahata	1,063	1,037	53	Badauwa 662	163	163
20	Amallakpur	263	257	54	Badauwa 663	164	164
21	Amallakpur	740	725	55	Badhaiya	781	766
22	Ambi Murli	98	98	56	Badhaiya	961	945
23	Ambi Nityanand	95	95	57	Badigawan	240	234
24	Ambi Prabhunath	91	94	58	Badkhara	471	465
25	Ambi Sumant	97	97	59	Badliha	706	691
26	Amghati	480	474	60	Bagaiha	896	880
27	Amliha	769	754	61	Bagahai	603	597
28	Amiliha	1,032	1,006	62	Baghaila	934	918
29	Amiliya 25	12	12	63	Bahar	158	158
30	Amiriti	703	688	64	Bahera	174	174
31	Amokhar	513	507	65	Bahera	274	268
32	Anti	341	335	66	Bahera Dabar	615	609
33	Araji Teduwa M.Pokhadaur	874	858	67	Baheraha Kalan	656	641
34	Arhariya	892	876	68	Baheraha Khurd	657	642
35	Arjun Kahua	467	461	69	Bahera Khuman	80	80
36	Arjunpur	965	949	70	Baheri Chauhan	530	524

ALPHABETICAL LIST OF VILLAGES

Sl. No.	Name of village	L.C.No. 1971	L.C.No. 1981	Sl. No.	Name of village	L.C.No. 1971	L.C.No. 1981
1	2	3	4	1	2	3	4
			13/3 Mauganj Tahsil				
71	Baheri Katan	531	525	105	Barawn Shukłan	780	765
72	Baheri Ramprasad	446	440	107	Barha Khurd	173	173
73	Baheri Thakuran	533	527	108	Barhata	606	600
74	Bahikata	996	970	109	Bari Bandh	399	393
75	Bahikata Mu. Naudhiya	366	360	110	Barroha	44	44
76	Bahuti	712	697	111	Barua Katka	725	710
77	Bahuti	802	786	112	Barya Kalan	623	617
78	Baijla	244	233	113	Barya Khurd	622	616
79	Bairathpur	374	368	114	Basgada	737	722
80	Bairiha	100	100	115	Bela Bhatan	578	572
81	Bairiha	829	813	116	Bela Gosai	580	574
82	Bajaha	496	490	117	Belaha	166	166
83	Balbhadragarh	945	929	118	Belaha	613	607
84	Bal Mukunda	770	755	119	Belaha	608	602
85	Bamangarh	937	921	120	Belaha	692	677
86	Bamuriha	449	443	121	Belaha	858	842
87	Bamuriha Indradatta	588	582	122	Belaha Kothar	187	187
88	Bamuriha Paramath	587	581	123	Belaha Nankar	182	182
89	Bomuriha Shripati	586	580	124	Balahai	663	648
90	Bandhawa Bhaibant	54	54	125	Belahe Tirth Prasad	400	394
91	Bandhawa Kothar	55	55	126	Bela Kamod	91	91
92	Bannai	325	319	127	Bela Kothar	92	92
93	Banpara	165	165	128	Bela Paramsukh	579	573
94	Bara	410	404	129	Belasa	314	308
95	Bara Kothar	415	409	130	Belauha Mu. Rakari	511	505
96	Bara 689	414	408	131	Belauhi Kalan	871	855
97	Barahi	1041	1015	132	Belauhi Kubran	870	854
98	Bara Katan	409	403	133	Belauhi Ramsharan	868	852
99	Barati 692	426	420	134	Belhai Kalan	447	441
100	Barati 693	423	417	135	Belhai Khurd	448	442
101	Barati 694	422	416	136	Bhadaiya 772	602	596
102	Barauhi	1003	977	137	Bhadaiya 773	601	595
103	Baraundha	171	171	138	Bhadauha	1,023	997
104	Barawn	778	763	139	Bhadawal 771	17	17
105	Barawn Mahapatran	776	761	140	Bhagata	495	489
				141	Bhagatpura	363	357

ALPHABETICAL LIST OF VILLAGES

Sl. No.	Name of village	L.C.No. 1971	L.C.No. 1981	Sl. No.	Name of village	L.C.No. 1971	L.C.No. 1981
1	2	3	4	1	2	3	4
			13/3 Mauganj Tahsil				
142	Bhagatpura Katan	362	356	178	Budha	206	201
143	Bhagdewa	840	824	179	Budhawa Mamala	81	81
144	Bhago	354	348	180	Byohariya	210	205
145	Bhainsahai	724	709	181	Byohariya	273	267
146	Bhaluha Chhattis Kothar	820	804				
147	Bhaluha Kothar	821	805		C		
148	Bhamara	693	678				
149	Bhamara	748	733	182	Chahala	968	951
150	Bhamaraha	1,010	984	183	Chak Chauviya	572	566
151	Bhant Mu. Dhera No.1	546	540	184	Chak Deotalab	346	340
152	Bharigawan	246	240	185	Chakraha Tola	230	224
153	Bharigawan	270	264	186	Chamarhar No. 1	687	672
154	Bhathi Sengar	618	612	187	Chamarhar No.2	686	671
155	Bhatigawan	427	421	188	Chamarhar No.3	685	670
156	Bhati Jangal	611	605	189	Chamarhar No.4	688	673
157	Bhat Kayasthan	333	327	190	Chamarhar No.5	689	674
158	Bhat Mu. Dhera No.2	548	542	191	Chamarhar No.6	690	675
159	Bhat Sengar	335	329	192	Chamarhar No.7	710	695
160	Bhir	29	29	193	Chamarhar No.8	711	696
161	Bhitwa 767	18	18	194	Chamarhar No.9	704	689
162	Bhodaha	900	884	195	Chamdauri	850	834
163	Bholra	340	334	196	Chandeh	799	783
164	Bhuara	682	667	197	Chandeh 306	53	53
165	Bhuiya khat	1,052	1,025	198	Chandeh 307	52	52
166	Bhundaha	411	405	199	Chandra Mahuli	581	575
167	Bhundaha Mn. Dugauli	957	941	200	Chandua Duari	456	450
168	Bhuwari	348	342	201	Chapgawan	257	251
169	Bhuwari	1,007	981	202	Charaiya	886	870
170	Bichha Rahata	795	780	203	Charihari	640	628
171	Bijhauli Gaharwarar	916	900	204	Chauhana No.1	813	797
172	Bijhauli Shukulan	915	899	205	Chauhana No.2	812	796
173	Biradei	1,026	994	206	Chauhana No.3	811	795
174	Birha Bhuwar	898	882	207	Chauhana No.4	810	794
175	Birha Fatteram	899	883	208	Chauka Sonvarua	342	336
176	Birha Girwar Singh	897	881	209	Choukhada	774	759
177	Bramhagarh	941	925	210	Chaukhada	837	821

ALPHABETICAL LIST OF VILLAGES

Sl. No.	Name of village	L.C.No. 1971	L.C.No. 1981	Sl. No.	Name of village	L.C.No. 1971	L.C.No. 1981
1	2	3	4	1	2	3	4
			13/3 Mauganj Tahsil				
211	Chaukhada alias Chamadiya	192	192	246	Chorgawan	839	823
212	Chaura Pahad	529	523		D		
213	Chhadana Kalan	741	726				
214	Chhadana Khurd	742	727	247	Dabar	865	849
215	Chhadanhai	115	115	248	Dabhi	209	204
216	Chhapara 315	461	455	249	Dadar	777	762
217	Chhapara 316	462	456	250	Dadar	848	832
218	Chhapara 317	463	457	251	Dadar	955	939
219	Chhataini	732	717	252	Dadar	1,001	975
220	Chhataini	761	746	253	Dadi	216	210
221	Chhatrangarh Kalan	66	66	254	Dadi Bajrang Singh	695	680
222	Chhatragarh Khurd 318	69	69	255	Dadi Chhipiya	697	682
223	Chhatragarh Khurd 319	68	68	256	Dadi Kalan	177	177
224	Chhidana	56	56	257	Dadi Khurd	178	178
225	Chhipiya	371	365	258	Dadi Karan Singh	699	684
226	Chhipiya	694	679	259	Dagdaua	455	449
227	Chhipiya	1,005	979	260	Dagdaua	662	647
228	Chhiraha	816	800	261	Dakshinha	918	897
229	Chhiriha	250	244	262	Damodargarh	939	923
230	Chhivlaha	316	310	263	Danison	1,062	1,036
231	Chhivlaha Bandh	317	311	264	Daraita	847	831
232	Chhiwlaha	57	57	265	Dadh	310	304
233	Chhiwlaha	1,035	1,009	266	Dashauha Kothar	718	703
234	Chhiwariha	684	669	267	Dashauha Mu. Kothar	719	704
235	Chhodra	944	928	268	Datainiha	720	705
236	Chhuhiya	207	202	269	Deora	925	909
237	Chhuhiya	508	502	270	Deora Katan	819	803
238	Chikira Ka Tola Kalan	218	212	271	Deori	747	732
239	Chikira Ka Tola Khurd	217	211	272	Deori	1,030	1,004
240	Chilla	188	188	273	Deori Baghelan	42	42
241	Chirkitiha	842	826	274	Deori Bandh	609	603
242	Chitaipurwa	575	569	275	Deori hangaon	60	60
243	Choraha	845	829	276	Deori Sengar	45	45
244	Choraha	1,004	978	277	Deori Shivmangal Singh	610	604
245	Chorauwa	119	119	278	Deotalab	343	337

ALPHABETICAL LIST OF VILLAGES

Sl. No.	Name of village	L.C.No. 1971	L.C.No. 1981	Sl. No.	Name of village	L.C.No. 1971	L.C.No. 1981
1	2	3	4	1	2	3	4
			13/3 Mauganj Tahsil				
279	Devipur	220	214	314	Dihiya Purani	764	749
280	Dhadhani	644	630	315	Dilha	157	157
281	Dhadhila	698	683	316	Dodo alias Chamadiya	191	191
282	Dhakhara Kalan	765	750	317	Dokra Bhat Kalan	549	543
283	Dhakhara Khurd	766	751	318	Dokra Bhat Khurd	544	538
284	Dhangan	397	391	319	Dol	973	956
285	Dhanuhi Nara	1,064	1,038	320	Dori alias Narji	108	108
286	Dharbhara	860	844	321	Duara	800	784
287	Dharma Nagari	22	22	322	Dubaha	40	40
288	Dharmpura	817	801	323	Dubaha	74	74
289	Dhausad	877	861	324	Dubgawan 488	104	104
290	Dhawa Gauteman	890	874	325	Dubgawan 485	105	105
291	Dhawa Mu. Bahuti	804	788	326	Dubgawan	242	236
292	Dhawa Mu Dubgawan	920	904	327	Dubgawan	755	740
293	Dhawa Tiwariyan	888	872	328	Dubgawan	785	770
294	Dhengrahi	1,059	1,033	329	Dubgawan	954	938
295	Dhera	539	533	330	Dubgawan Dube	647	632
296	Dhobiya	767	752	331	Dubi	38	38
297	Dhodhari	527	521	332	Dubiya	929	913
298	Dhongawal	585	579	333	Duda alias Chamadiya	189	189
299	Dhusaha	438	432	334	Duda Duwari	491	485
300	Dighaul	405	399	335	Dudatola	542	536
301	Dighwar 391	417	411	336	Dudhmaniya	500	494
302	Dighwar 392	418	412	337	Dudhmaniya	867	851
303	Dighwar 393	420	414	338	Dudo alias Usara	190	190
304	Dihar	459	453	339	Dugauli	962	946
305	Dihi	258	252				
306	Dihi	393	387		F		
307	Dihi	788	773				
308	Dihi Kothar	107	107	340	Farhada	473	467
309	Dihiya	211	206	341	Fatua	231	225
310	Dihiya	262	256	342	Fauda	281	275
311	Dihiya	328	322	343	Fool Furman Singh	757	742
312	Dihiya	338	332	344	Fool Bajrang Singh 650	768	753
313	Dihiya Nai	763	748	345	Fool Harcharan Singh	756	741
				346	Fool Karan Singh	679	664

ALPHABETICAL LIST OF VILLAGES

Sl. No.	Name of village	L.C.No. 1971	L.C.No. 1981	Sl. No.	Name of village	L.C.No. 1971	L.C.No. 1981
1	2	3	4	1	2	3	4
			13/3 Mauganj Tahsil				
347	Fulaha	296	290	380	Ghogham	1,019	993
348	Fuljhariya	1,047	1,021	381	Ghoraha	48	48
	G			382	Ghoraha	365	359
				383	Ghoraha	607	601
349	Gada	749	734	384	Ghoraha	743	728
350	Gada	953	937	385	Ghughuri	370	364
351	Gadara	731	716	386	Godri	566	560
352	Gadauha	506	500	387	Godri Ambikaram	554	548
353	Gadhawa	483	477	388	Godri Shivprasad	565	559
354	Gadhawa Lakhan Kherihan	72	72	389	Goidar	1,055	1,029
355	Gadhawa Ramdeo Singh	67	67	390	Gondri	339	333
356	Gadhawa Ramdatt	73	73	391	Gopala	1,026	1,000
357	Gadhpela	866	850	392	Govari	1,011	985
358	Gadihapar	9	9	393	Gulchua	695	599
359	Gahawara	979	962		H		
360	Gahira	99	99				
361	Gajraha	861	845	394	Hadiya	170	170
362	Galak Bandh	460	454	395	Hakariya No.1	10	10
363	Gangi No.1	8	8	396	Hakariya No.2	1	1
364	Gangi No.2	7	7	397	Hannachaur Indradatta	564	558
365	Ganigawan	344	338	398	Hannachaur Shivnarayan	567	561
366	Ganigawan	486	480	399	Hansala	535	529
367	Ganigawan	745	730	400	Hardauha	762	747
368	Gariara	557	551	401	Hardi	472	466
369	Garrahata	369	363	402	Hardi	852	836
370	Gauri	468	462	403	Hardi	872	856
371	Gauri	855	839	404	Hardiha 1,055	159	159
372	Geduha	627	621	405	Hardiha 1,053	87	87
373	Gedurhat	969	952	406	Hardiha 1,056	88	88
374	Geruari Bhushan Singh	289	283	407	Hardiha Chandrabhan Ram	1,022 84	84
375	Geruari Byohariyan	292	286	408	Hardihai	930	914
376	Geruari Lakhan Khorihan	293	287	409	Hardi Tiwariyan	51	51
377	Geruari Pande	290	284	410	Hargadi	46	46
378	Gernari Sengran	291	285	411	Hargadi	541	535
379	Ghelaunhi	655	640				

ALPHABETICAL LIST OF VILLAGES

Sl. No.	Name of village	L.C.No. 1971	L.C.No. 1981	Sl. No.	Name of village	L.C.No. 1971	L.C.No. 1981
1	2	3	4	1	2	3	4
					13/3 Mauganj Tahsil		
412	Hargadi Mu. Shahpur	401	395		J		
413	Harraha	501	495				
414	Harrai Gujar	502	496	444	Jadkud	1,065	1,039
415	Harrai Mudahan	619	613	445	Jagahat	864	848
416	Harrai Pratapsingh	940	924	446	Jaki 334	667	652
417	Harraiya	412	406	447	Jaki 335	666	651
418	Haslo	285	279	448	Jamuhara	41	41
419	Haslo 1,061	286	280	449	Jamuhara	584	578
420	Haslo 1,062	284	278	450	Jamuhara	654	639
421	Hata	1,058	1,032	451	Jamui	787	772
422	Hatwa Bhudhar	716	701	452	Jamuniya	943	927
423	Hatwa Chak 1	908	892	453	Jarkati Ramnuram	64	64
424	Hatwa Chak 2	907	891	454	Jarkati Ramsaran	63	63
425	Hatwa Dindayal 1,030	905	889	455	Jattha	729	714
426	Hatwa Dindayal 1,031	905	890	456	Jhttha	1,027	1,001
427	Hatwa Durga	901	885	457	Jhalwar	439	433
428	Hatwa Ishwardin	902	886	458	Jhari	1,029	1,003
429	Hatwa Nirbhay	903	887	459	Jlaura	434	428
430	Hatwa Saraihan	398	392	460	Jhinna Bandh	1,042	1,016
431	Hatwa Segar	714	699	461	Jhunsi	116	116
432	Hatwa Veni Madhau	904	888	462	Jhunsi 363	277	271
433	Hidwar	643	629	463	Jhunsi 364	278	272
434	Hinauti	261	255	464	Jilhadi	234	228
				465	Jodhpur	3	3
	I			466	Jodhpur	312	306
				467	Jogiya	276	270
435	Itaha Gahnauwa	320	314	468	Joraut	255	249
436	Itaha Gangarani	322	316	469	Juda	696	681
437	Itaha Kalan	319	313	470	Judmaniya	162	162
438	Itaha Khapreliyan	321	315	471	Judmaniya	265	259
439	Itahai Dharmraj Singh	175	175	472	Judmaniya	268	262
440	Itahai Gajadhar	179	179	473	Judmaniya Raghunath	352	346
441	Itahai Nirmohi Singh	176	176				
442	Itarangaon 60	20	20		K		
443	Itaura	102	102				
				474	Kacheriya	413	407

ALPHABETICAL LIST OF VILLAGES

Sl. No.	Name of village	L.C.No. 1971	L.C.No. 1981	Sl. No.	Name of village	L.C.No. 1971	L.C.No. 1981
1	2	3	4	1	2	3	4
			13/3 Mauganj Tahsil				
475	Kadauha	708	693	510	Kawara 95	251	245
476	Kaduawan	499	493	511	Kauh Mu. Virha	917	901
477	Kaichhua	701	686	512	Keora	235	229
478	Kailashpur	950	934	513	Keraha Kalan	998	972
479	Kaimhai	458	452	514	Keraha Khurd	999	973
480	Kaithiniya	570	564	515	Kesara	503	497
481	Kalra	183	183	516	Khaira	470	464
482	Kalra	280	274	517	Khaira No. 1	807	791
483	Kalargawan	793	778	518	Khaira No. 2	809	793
484	Kanchanpur	122	122	519	Khaira No. 3	808	792
485	Kandauha	786	771	520	Khairahiya	976	959
486	Kandhaiya	490	484	521	Khairhai	109	109
487	Kandhaiya	614	608	522	Khairhai	256	250
488	Kandhwar	665	650	523	Khajurahan	796	781
489	Kandi	482	476	524	Khajuriha	894	878
490	Kanjan	779	764	525	Khanch	93	93
491	Kanjara	992	966	526	Khapatiha	172	172
492	Kanjara	478	472	527	Kharihaniha	433	427
493	Kankesara	476	470	528	Kharika	249	243
494	Karah alias Khairagarh	721	706	529	Kharra 170	123	123
495	Karaundaha	388	382	530	Kharra 171	124	124
496	Karaundaha	509	503	531	Kharra 172	125	125
497	Karaundaha	993	967	532	Kharra 173	126	126
498	Karhi	247	241	533	Kharra 174	127	127
499	Karhiya	561	555	534	Kharra 175	128	128
500	Karkachaha	730	715	535	Kharra 176	129	129
501	Karnampura	964	948	536	Kharra 177	130	130
502	Kasiyargaon	62	62	537	Kharra 178	131	131
503	Katan Salaiya	975	958	538	Kharra 179	132	132
504	Kathmaliya	59	59	539	Kharra 180	133	133
505	Kathar	733	718	540	Kharra 181	134	134
506	Katwariya	775	760	541	Kharra 182	135	135
507	Kauwadhan Gautman	853	837	542	Kharra 183	136	136
508	Kauwadhan Kurmiyan	854	838	543	Kharra 184	137	137
509	Kawara	252	246	544	Kharra 185	138	138
				545	Kharra 186	139	139

ALPHABETICAL LIST OF VILLAGES

Sl. No.	Name of village	L.C.No. 1971	L.C.No. 1981	Sl. No.	Name of village	L.C.No. 1971	L.C.No. 1981
1	2	3	4	1	2	3	4
			13/3 Mauganj Tahsil				
546	Kharra 187	140	140	581	Korigawan	243	237
547	Kharra 188	141	141	582	Koriya	963	947
548	Kharra 189	142	142	583	Kot	2	2
549	Kharra 190	143	143	584	Kotaha Raghuwardayal	722	707
550	Kharra 191	144	144	585	Kotha	1,013	987
551	Kharra 192	145	145	586	Kothar	121	121
552	Kharra Muta Shahpur	558	552	587	Kothar	789	774
553	Khatkhari	702	687	588	Kor Jagmohon	758	743
554	Khatkhari	922	906	589	Kot Rambhajan	760	745
555	Khetauhi	477	471	590	Kot Ramdas	723	708
556	Khiri	658	643	591	Kot Ramkripal	759	744
557	Khirki	305	299	592	Kotwarva	856	840
558	Khodhmani	946	930	593	Kudi	547	541
559	Khujh	6	6	594	Kudiya	923	907
560	Khujhwa alias Khajuraha	359	353	595	Kudiya Kachhar	487	481
561	Khujhwa Suarha	361	355	596	Kulbaheriya	484	478
562	Khujhwa Sukhdeosingh	357	351	597	Kullu Mu. Haslo Khurd	264	258
563	Khujhwa Vishwanath	358	352	598	Kushaha	19	19
564	Khunta Bedaulihan	1,039	1,013	599	Kushahai	465	459
565	Khunta Patkhan	1,038	1,012	600	Kushahai	516	510
566	Khutaha	469	463	601	Kusudi Muta.Ganj	625	619
567	Khutaha	869	853	602	Kusudi Mu. Duvgawan	626	620
568	Kirhi Mu. Nandanpur	519	513	603	Kuwarwali Bandh	271	265
569	Kirtiya 115	593	587		L		
570	Kirtiya 116	592	586				
571	Kirtiya 117	591	585	604	Labedi	705	690
572	Kodwari	485	479	605	Lachhimanpur	101	101
573	Koidar	938	922	606	Lalpurwa	269	263
574	Kolaha	185	185	607	Lalpurwa 918	327	321
575	Kolaha	791	776	608	Lalpurwa 919	323	317
576	Kolaha	876	860	609	Lalpurwa 920	324	318
577	Kon	674	659	610	Langerkha Bandh	474	468
578	Kon	806	790	611	Langarpurwa	43	43
579	Kon	1,056	1,030	612	Lasa	1,051	1,025
580	Kon Mu. Dhera	532	526	613	Lasa Bandh	1,053	1,027

ALPHABETICAL LIST OF VILLAGES

Sl. No.	Name of village	L.C.No. 1971	L.C.No. 1981	Sl. No.	Name of village	L.C.No. 1971	L.C.No. 1981
1	2	3	4	1	2	3	4
			13/3 Mauganj Tahsil				
614	Latiyar	507	501	647	Mahugada	492	486
615	Latiyar	744	729	648	Mahuha Mu. Khairhai	160	160
616	Latiyar	967	950	649	Mahuha Mu. Sagahan	835	819
617	Laur Kalan	378	372	650	Mairha 875	279	273
618	Laur Katan	381	375	651	Mairha 876	282	276
619	Laur Katan alias Triveni	380	374	652	Mair Mut. Bharigawan	272	266
620	Laur Khurd	379	373	653	Majan Manikram	832	816
621	Ledara	505	499	654	Majan Mu. Judmaniya	168	168
622	Lendua	111	111	655	Majan Ram Manohar	833	817
623	Lodhama	283	277	656	Majan Ram Kripal	830	814
624	Lodhama	792	777	657	Majan Ramprasad	831	815
625	Lodh Badhaiya	664	649	658	Majan Ramsharan	834	818
626	Lodhi	1,054	1,028	659	Majara Uchi	537	531
627	Lokcha	75	75	660	Majhauli	538	532
				661	Majhigawan	31	31
	M			662	Majhigawan	167	167
				663	Majhigawan	406	400
628	Madau	717	702	664	Majhigawan	936	920
629	Madau Mu. Dadar	1,045	1,019	665	Majhigawan	994	968
630	Madau Mu. Pancho	1,046	1,020	666	Majhiyar	594	588
631	Madha Nirbhainath	959	943	667	Malaigawan	364	358
632	Madha Raghuwar	960	944	668	Malaigawan	424	418
633	Madhi	70	70	669	Malaigawan	1,009	983
634	Madhi Jagdishprasad	571	565	670	Malakpur	504	498
635	Madhwa Kalan	229	223	671	Malatar	590	584
636	Madhwa Khurd	228	222	672	Mankahari	113	113
637	Madna	118	118	673	Mankua	311	305
638	Madrawal	935	919	674	Madha	376	370
639	Madsadhangaon	33	33	675	Marjadpur	746	731
640	Maganiya	260	254	676	Matiara	560	554
641	Magardaha	540	534	677	Matikhani	875	859
642	Mahauta	738	723	678	Mau Bagdara	616	610
643	Mahdewa	1,022	996	679	Mauhari	232	226
644	Mahesh Bandh	636	627	680	Mauhariya	25	25
645	Mahgupurwa	562	556	681	Mauhar Mu.Sagahan	782	767
646	Mahtiniya	652	637	682	Maunar Mu.Sagahan	822	806

ALPHABETICAL LIST OF VILLAGES

Sl. No.	Name of village	L.C.No. 1971	L.C.No. 1981	Sl. No.	Name of village	L.C.No. 1971	L.C.No. 1981
1	2	3	4	1	2	3	4
			13/3 Mauganj Tahsil				
683	Mauliya	245	239	715	Nakata	24	24
684	Mehana	466	460	716	Nakati	754	739
685	Minaha	304	298	717	Nakawar	1,021	995
686	Minaha	308	302	718	Nandanpur	514	508
687	Misira	90	90	719	Naraini	239	233
688	Misira	237	231	720	Naraini	596	590
689	Misira Kothar	28	28	721	Naraini Pahad	515	509
690	Misira Pawai	27	27	722	Narsinghpur	932	916
691	Misirgawan	387	381	723	Naudhiya Prahalad	576	570
692	Misirgawan	520	514	724	Naun Kalan	990	964
693	Misirgawan	1,006	980	725	Naun Khurd	991	965
694	Misirgawan	713	698	726	Naudhiya	368	362
695	Misirgawan Katan	545	539	727	Nauwa	112	112
696	Misiriha	377	371	728	Nawagaon	970	953
697	Misrauliyan	117	117	729	Neguriha	660	645
698	Molaiya	444	438	730	Nevariha	489	483
699	Morhana	989	963	731	Nivi 536	309	303
700	Mudariya	646	631	732	Nivi 537	301	295
701	Mudariya	649	634	733	Nivi 538	120	120
702	Mudariya Kapsan	648	633	734	Nivi 539	146	146
703	Mudariya Paharu	651	636	735	Nivi 541	147	147
704	Mudariya Ramnawal	650	635	736	Nivi 542	148	148
705	Mudila	71	71	737	Nivi 543	149	149
706	Munhai	1,061	1,035	738	Nivi 544	150	150
707	Murcha Atari	617	611	739	Nivi 545	151	151
708	Murtiha	1,008	982	740	Nivi 546	152	152
				741	Nivi 547	153	153
	N			742	Nivi 548	154	154
				743	Nivi 549	155	155
709	Nadaha	887	871	744	Nivi 550	156	156
710	Nadaha Kalan	771	756	745	Nivi alias Geruari	288	282
711	Nadaha Khurd	772	757	746	Nivi Bhaibant	307	301
712	Nadana	1,040	1,014	747	Nivi Byohariyan	302	296
713	Nagai	522	516	748	Nivi Chanduram	306	300
714	Naharu	528	522	749	Nivi Lakhan Khorihan	300	294

ALPHABETICAL LIST OF VILLAGES

Sl. No.	Name of village	L.C.No. 1971	L.C.No. 1981	Sl. No.	Name of village	L.C.No. 1971	L.C.No. 1981
1	2	3	4	1	2	3	4
			13/3 Mauganj Tahsil				
750	Nivi Raja Singh	303	297	783	Panigawan	431	425
751	Nivi Shivratan	287	281	784	Panigawan Bra.	204	199
752	Niviha	184	184	785	Panigawan Kurmi.	205	200
753	Niviha	612	606	786	Panni	653	638
754	Niviha Mu. Sagahan	784	769	787	Panti Misharan	1,028	1,002
	P			788	Parasiya Brahman	203	198
				789	Parasiya Mudahan	202	197
755	Padar	517	511	790	Parasiya Pahad	200	195
756	Padengaon	21	21	791	Pardhaniya	790	775
757	Padra Majra	436	430	792	Parsadha	11	11
758	Pagar	493	487	793	Patai Dasharath	347	341
759	Pahadi	751	736	794	Patai Vishesar	345	339
760	Pahadi Amoch	559	553	795	Patehara alias Sonvarsa	1,015	989
761	Pahadi Bholaram	402	396	796	Patehara alias Bastivani	1,014	988
762	Pahadi Dalvir Singh	556	550	797	Patehara Kothar	805	789
763	Pahadi Dhaniram	403	397	798	Patehari	815	799
764	Pahadi Majhiyar	595	589	799	Payer	862	846
765	Pahadi Nirpati Singh	555	549	800	Pateraha	863	847
766	Paharkha	248	242	801	Pateri Mu. Dighaul	408	402
767	Pahilpar 607	16	16	802	Pateri Narayan	628	622
768	Paikangaon	35	35	803	Pateri Shripati	629	623
769	Paikangaon	106	106	804	Patharaha	186	186
770	Paipkhara	4	4	805	Patharaha No. 1	543	537
771	Paipkhar	773	758	806	Patharaha No. 2	550	544
772	Paipkhar	1,037	1,011	807	Pathrauda Kalan	221	215
773	Pakara	226	220	808	Pathrauda Khurd	224	218
774	Pakara	597	591	809	Pathariha	375	369
775	Paliyaduwan	318	312	810	Pathar Khohara	728	713
776	Paliya Triveni Singh	384	378	811	Pateri	971	954
777	Panchar	1,060	1,034	812	Pati Mahatman	1,024	998
778	Pancho	1,050	1,024	813	Pati Nanhaku Singh	1,017	991
779	Panditpurwa	445	439	814	Pati Nirmohi Singh	1,016	990
780	Panditpurwa	589	583	815	Patiyari	604	598
781	Panigawan	241	235	816	Patpara	395	389
782	Panigawan	419	413	817	Patulakhi Chhatrapal Singh	826	810

ALPHABETICAL LIST OF VILLAGES

Sl. No.	Name of village	L.C.No. 1971	L.C.No. 1981	Sl. No.	Name of village	L.C.No. 1971	L.C.No. 1981
1	2	3	4	1	2	3	4
			13/3 Mauganj Tahsil				
818	Patulakhi Mu. Sagahan	827	811	850	Rajgat	715	700
819	Patulakhi Ramsewak	851	835	851	Rajiagawan	450	444
820	Pidariya	918	902	852	Rakari	512	506
821	Pidariya Ramdulare	394	388	853	Rambag	691	676
822	Pidariya Sengar	386	380	854	Ramkudwa	933	917
823	Pidhaiya	895	879	855	Ramnagar	96	96
824	Pipara	36	36	856	Ramnagari	750	735
825	Pipara	661	646	857	Rampur	37	37
826	Piparaha	1,049	1,023	858	Rampur	577	571
827	Piparahi	475	469	859	Rampur 903	85	85
828	Piparahi	947	931	860	Ratangawan	568	562
829	Piparauhi	1,057	1,031	861	Ratangawan	583	577
830	Pipari	574	568	862	Rausra	407	401
831	Pipari	390	384	863	Rautabandh	1,002	976
832	Pitambargarh	919	903	864	Rehada	734	719
833	Pokhaiwala	161	161	865	Rimari Babawali	82	82
834	Pokhariha	671	656	866	Rimari Varaiyan	83	83
835	Pokhdaur	873	857	867	Rithi	582	576
836	Pratapganj	956	940	868	Rojhaun	23	23
837	Puraini	193	193	869	Rokari	974	957
838	Purwa	259	253		S		
839	Putari Mu. Lodhbadhaiya	669	654				
	R			870	Sagahan No. 1	823	807
				871	Sagahan No. 2	836	820
				872	Sagahan Kalan	783	768
840	Raghana	295	289	873	Sagahan Khurd	824	808
841	Raghunathgarh	948	932	874	Sagahan Shripati	838	822
842	Rahana	798	782	875	Sagra	430	424
843	Rajadhau	841	825	876	Sagra	825	809
844	Rajaha	39	39	877	Sagra Bandh 953	15	15
845	Rajaha	675	660	878	Salaiya Damodar	670	655
846	Rajaha	678	663	879	Salaiya Hunuman	673	658
847	Rajaha	794	779	880	Salaiya Rustam	672	657
848	Rajaha Baij	676	661	881	Salaiya Tilak Singh	977	960
849	Rajaha Ramprasad	677	662	882	Sapaha	497	491

ALPHABETICAL LIST OF VILLAGES

Sl. No.	Name of village	L.C.No. 1971	L.C.No. 1981	Sl. No.	Name of village	L.C.No. 1971	L.C.No. 1981
1	2	3	4	1	2	3	4
			13/3 Mauganj Tahsil				
883	Sapinhai No.1	709	694	918	Shivrajpur	208	203
884	Sapinhai No.2	680	665	919	Shukuli	600	594
885	Sapinhai No.3	707	692	920	Shukulgawan	569	563
886	Sapinhai No.4	681	666	921	Shukulgawan	753	738
887	Saraiha	510	504	922	Shukula	47	47
888	Sarai Krisna Kumar	389	383	923	Shukuli	227	221
889	Sarai Sengar	385	379	924	Sidhisayar	739	724
890	Sarbara	392	386	925	Sigai	238	232
891	Sardaman	942	926	926	Sigata	294	288
892	Sayar Pahadi	735	720	927	Sigti	881	865
893	Sedhi	254	248	928	Sigti Baman	79	79
894	Semariya Brindawan	360	354	929	Sigti Kalan	76	76
895	Semariya Kunjbihari	668	663	930	Sigti Khurd	77	77
896	Semariya Mu. Godari	404	398	931	Sigti Nankar	78	78
897	Semariya Mamala	551	545	932	Sinaha	924	908
898	Semraha Mu Sigati	883	867	933	Sitapur	479	473
899	Semraha Pahad	882	866	934	Sivriha	857	841
900	Semriha	599	593	935	Sohai	313	307
901	Semriha	727	712	936	Sohai No. 1 (1020)	86	86
902	Sengarwar Hajari	26	26	937	Sohai (1022)	89	89
903	Sengarwar Kurmiyan	65	65	938	Sonwarsha (1016)	14	14
904	Sengraha	573	567	939	Sonbarsha	169	169
905	Senua	253	247	940	Sonvarsha	350	344
906	Shah	180	180	941	Sonrawana	978	961
907	Shah	416	410	942	Suarha	315	309
908	Shahpur	199	194	943	Suarha	356	350
909	Shahpur	846	830	944	Suha	844	828
910	Shahpur Indrajit Singh	553	547	945	Suji	457	451
911	Shivgarh	1,012	986	946	Sukulgawan	432	426
912	Shivpur	442	436	947	Sumeda Kalan	225	219
913	Shivpura	926	910	948	Sumeda Khurd	215	209
914	Shivpura Nebuha	383	377	949	Surhuriya Kalan	222	216
915	Shivpura Viran	382	376	950	Surhuriya Khurd	223	217
916	Shivpur Chak Kharji	443	437		T		
917	Shivpurwa	454	448	951	Tadaura	396	390

ALPHABETICAL LIST OF VILLAGES

Sl. No.	Name of village	L.C.No. 1971	L.C.No. 1981	Sl. No.	Name of village	L.C.No. 1971	L.C.No. 1981
1	2	3	4	1	2	3	4
			13/3 Mauganj Tahsil				
952	Tadaura Brahaman	49	49	987	Tiwarigawan	326	326
953	Tadaura Kurmiyan	50	50	988	Tiwarigawan Bhat Chandrabhan Singh	334	328
954	Tadahar No. 1	801	785	989	Tiwarigawan Chakradhe	372	366
955	Tadahar No.2	803	787	990	Tiwarigawan Chitowa	373	367
956	Tahaluwa	843	827	991	Tiwarigawan Manbodh Singh	329	323
957	Tala	236	230	992	Tiwarigawan Polihan	330	324
958	Tamari Rangnath	440	434	993	Tiwarigawan Pande	337	331
959	Tamari Thakur	441	435	994	Tiwarigawan Raja Singh	336	330
960	Tanman	814	798	995	Tiwarigawan Rudraman Singh	331	325
961	Tari Khas	32	32	996	Tiwarigawan Uraihan	332	320
962	Tari Majara	30	30	997	Tudka Jhaura	421	415
963	Tatihara	828	812	998	Turka	351	345
964	Tatihara	885	869	999	Turka	624	618
965	Tatihara Khurd	214	208	1000	Turka	884	868
966	Tedhtal	110	110	1001	Turki Hajari	635	626
967	Telaiya	181	181	1002	Turki Kurmiyan	634	625
968	Teliha Nirmohi Singh	951	935		U		
969	Teliya	927	911				
970	Teliya Mahatman	949	933	1003	Uchi Kothar	552	546
971	Tendua	58	58	1004	Udharenga	536	530
972	Tendua	201	196	1005	Udhaupurwa	518	512
973	Tendua	488	482	1006	Uksa Kothar	921	905
974	Tendua	700	685	1007	Umari	451	445
975	Tenduwa Padan	880	864	1008	Umari Katan	464	458
976	Tenduwa Segran	878	862	1009	Umari Mahapapatran	452	446
977	Tenduwa Vailan	879	863	1010	Umari Madho	620	614
978	Thurriha	752	737	1011	Umari Musalman	621	615
979	Tikat	5	5	1012	Umari Shripati	630	624
980	Tikuri	453	447	1013	Umariya Byohariyan	299	293
981	Tikurdasi	61	61	1014	Umariya Chauban	298	292
982	Tikuri	391	385	1015	Umariya Lakhan Korihan	297	291
983	Tilaya	1,031	1,005	1016	Umartal	349	343
984	Tipa Vadaur	498	492	1017	Uncha 80	13	13
985	Titpur	437	431	1018	Unchehara	818	802
986	Tituri	213	207				

ALPHABETICAL LIST OF VILLAGES

Sl. No.	Name of village	L.C.No. 1971	L.C.No. 1981	Sl. No.	Name of village	L.C.No. 1971	L.C.No. 1981
1	2	3	4	1	2	3	4

13/3 Mauganj Tahsil

1019	Unchehara	1,036	1,010	1028	Vanpadar Katan	524	518
1020	Unchehra	428	422	1029	Varaha	103	103
1021	Uprehata	353	347	1030	Variya	859	843
1022	Uraiha	659	644	1031	Varna Jawahirsingh	1,018	992
1023	Urua	367	361	1032	Varna Mahatman	1,025	999
1024	Urua	425	419	1033	Varyan	931	915
				1034	Virha Gopal	911	895
	V			1035	Virha Kanhai	909	893
				1036	Virha Prayagdatta	912	896
1025	Vahar	849	833	1037	Virha Samaylal	914	898
1026	Vakiha	928	912	1038	Virha Shivnandan	910	894
1027	Vanpadar	523	517	1039	Vithaula	534	528

13/4 Huzur Tahsil

	A			19	Amawa 11	546	545
				20	Amilaha	334	333
1	Agdal	78	78	21	Amilaki	131	131
2	Ahirgaon	524	523	22	Amiliha	547	546
3	Aitla 37	270	269	23	Amiliya	250	249
4	Ajagarha 27	216	215	24	Amirati	95	95
5	Ajagarha 26	217	216	25	Amirati	342	341
6	Alakhpura	518	517	26	Arrahat	160	159
7	Allanagari	213	212	27	Atara	501	500
8	Amaba	39	39	28	Atara	516	515
9	Amallakpur	533	532	29	Ataraila	477	476
10	Amaradandi	356	355	30	Atarari	355	354
11	Amaraiya	199	198	31	Atariya	37	37
12	Amawa 9	505	504	32	Atrauli	63	63
13	Amawa 10	506	505				
14	Amawa 3	541	540		B		
15	Amawa 4	542	541				
16	Amawa 5	543	542	33	Babupur	194	193
17	Amawa 6	544	543	34	Badagaon	316	315
18	Amawa 7	545	544	35	Badwar	386	385

ALPHABETICAL LIST OF VILLAGES

Sl. No.	Name of village	L.C.No. 1971	L.C.No. 1981	Sl. No.	Name of village	L.C.No. 1971	L.C.No. 1981
1	2	3	4	1	2	3	4
			13/4 Huzur Tahsil				
36	Bagdara	30	30	71	Basahara	147	146
37	Bagdara	336	335	72	Bauliha	349	348
38	Bagdari	339	338	73	Baurbanda	121	121
39	Baghmada	341	340	74	Bela	352	351
40	Baghnari	330	329	75	Bela 446	400	399
41	Baheliya	68	68	76	Bela 444	405	404
42	Bahera	338	337	77	Belaha	91	91
43	Bahuribandh	23	23	78	Belaha	531	530
44	Baijnath	75	75	79	Belaha 450	221	220
45	Baisa	101	101	80	Belaha 451	222	221
46	Bajarangpur	161	170	81	Belhai	430	429
47	Bakchhera	247	246	82	Beohara 460	294	293
48	Bal	324	323	83	Beohara 461	295	294
49	Bamhangawan	118	118	84	Beohara 462	296	295
50	Bamhauri	15	15	85	Bhagtiniya	415	414
51	Bandhawa 402	282	281	86	Bhaluha	271	270
52	Bandhawa 403	283	282	87	Bhaluhi	272	271
53	Bandhi	391	390	88	Bhamra	460	459
54	Banjari	326	325	89	Bhanti	229	228
55	Bankuiyan	53	53	90	Bhatalo	109	109
56	Bansa	134	134	91	Bhatigawan	361	360
57	Bansi	97	97	92	Bhatigawan	433	432
58	Bara	7	7	93	Bhauwar	484	483
59	Bara 393	34	34	94	Bhir	469	468
60	Bara 395	33	33	95	Bhita	370	369
61	Bara 396	31	31	96	Bhiti	310	309
62	Barayatola	528	527	97	Bhitwa	49	49
63	Barehi	301	300	98	Bholgarh	72	72
64	Barhadi	306	305	99	Bhotni	470	469
65	Bari	406	405	100	Bhundaha	224	223
66	Barigawan	170	169	101	Bhusudi	314	313
67	Barigawan	358	357	102	Bhusunuwa	359	358
68	Barsaita 417	387	386	103	Bidawa	211	210
69	Barsaita 418	388	387	104	Bihara	52	52
70	Barwah	46	46	105	Bihariya	165	164

ALPHABETICAL LIST OF VILLAGES

Sl. No.	Name of village	L.C.No. 1971	L.C.No. 1981	Sl. No.	Name of village	L.C.No. 1971	L.C.No. 1981
1	2	3	4	1	2	3	4
			13/4 Huzur Tahsil				
106	Bisar	36	36	139	Dani	401	400
107	Budawa	302	301	140	Delhi	458	457
108	Budhiya	281	280	141	Deogaon	442	441
	C			142	Deora	88	88
109	Chadihar	367	366	143	Deora-Phareda	417	416
110	Chak Belhai	429	428	144	Deori	384	383
111	Chak Garhawa	96	96	145	Deoribandh	123	123
112	Chak Mauhar	475	474	146	Deotaha	420	419
113	Chak Palaha	537	536	147	Dhabaiya	43	43
114	Chak Paraswar	508	507	148	Dhabaiya	483	482
115	Chak Ulahi	471	470	149	Dhabaiya 290	512	511
116	Chandehari	327	326	150	Dhabaiya 291	513	512
117	Chaudiyar	309	308	151	Dhadhar	454	453
118	Chaudiyar	340	339	152	Dhandhi 297	348	347
119	Chaura	5	5	153	Dhandhi 296	343	342
120	Chhijwar	67	67	154	Dharampura 293	536	535
121	Chhipata	42	42	155	Dharampura 294	535	534
122	Chhirhai	511	510	156	Dharmnagari	523	522
123	Chhirhata	111	111	157	Dhauchat	60	60
124	Chorgadi	262	261	158	Dhaurhara	385	384
125	Chorgadi 189	263	262	159	Dhedhiya	397	396
126	Chorhai	509	508	160	Dhekha 250	208	207
127	Chorhata	83	83	161	Dhowkhara	145	144
128	Chorhatghat	357	356	162	Dhowkhari 299	141	140
129	Chorhati	81	81	163	Dhowkhari 300	140	139
130	Chuan	143	142	164	Dhurehati	166	165
	D			165	Dihi	162	161
131	Dadar	12	12	166	Dihiya	124	124
132	Dadar	383	382	167	Dihiya	237	236
133	Dadari	353	352	168	D hiya alias Narsinghpur	125	125
134	Dadh	527	526	169	Dihuli	554	553
135	Dadhi	10	10	170	Dilaha 243	480	479
136	Dadhawa alias Gurmaha	389	388	171	Dilaha 244	481	480
137	Dagdaula	503	502	172	Dohi	195	194
138	Dakwar	108	108	173	Doma	93	93

ALPHABETICAL LIST OF VILLAGES

Sl. No.	Name of village	L.C.No. 1971	L.C.No. 1981	Sl. No.	Name of village	L.C.No. 1971	L.C.No. 1981
1	2	3	4	1	2	3	4
			13/4 Huzur Tahsil				
174	Duara 266	485	484	205	Geruari 170	381	381
175	Duara 267	486	485	206	Gerui	142	141
176	Duara 268	487	486	207	Gerui	319	318
177	Duara 269	488	487	208	Godahar	203	202
178	Duara 270	489	488	209	Gonda	548	547
179	Duara 271	490	489	210	Goragi	312	311
180	Duara 272	491	490	211	Gorgaon 164	298	297
181	Duara 273	492	491	212	Gorgaon 165	299	298
182	Duara 274	493	492	213	Gudhawa	362	361
183	Duara 275	494	493	214	Gurh	333	332
184	Duari 279	210	209				
185	Dubaha 276	32	32		H		
186	Dubaha	366	365				
187	Dubahai	77	77	215	Hardi	14	14
188	Dubi	159	158	216	Hardi	129	129
189	Duraundh	519	518	217	Hardi	351	350
190	Duwaha	502	501	218	Hardi	453	452
191	Dwari	410	409	219	Hardiha	416	415
				220	Hardua	346	345
	G			221	Hatwa	320	319
				222	Hatwa	534	533
192	Gadariya	218	217	223	Hinauti	74	74
193	Gaddi	157	156	224	Hinauti	526	525
194	Gadhawa	61	61				
195	Gadhawa 149	172	171		I		
196	Gadhawa 150	171	170				
197	Gadhawa 150/1	173	172	225	Itaha	27	27
198	Gahira	139	138	226	Itar 38	399	398
199	Gahiri	323	322	227	Itar Pahad	393	392
200	Gajar	332	331	228	Itar Pahad alias Patua	411	410
201	Gangahara	26	26	229	Itaura	228	227
202	Gaura	549	548				
203	Geruar	325	324		J		
204	Geruari	371	371				
				230	Jagdar	539	538

ALPHABETICAL LIST OF VILLAGES

Sl. No.	Name of village	L.C.No. 1971	L.C.No. 1981	Sl. No.	Name of village	L.C.No. 1971	L.C.No. 1981
1	2	3	4	1	2	3	4
			13/4 Huzur Tahsil				
231	Jaldar	392	391	262	Kauadhan	368	367
232	Jamari	100	100	263	Kemar	56	56
233	Jaraha 201	550	549	264	Khadda	182	181
234	Jaraha Katan 200	551	550	265	Khaddi	186	185
235	Jeruka	57	57	266	Khaira	90	90
236	Jhanjhar	376	375	267	Khaira 139	201	200
237	Jitauhi	119	119	268	Khaira 138	375	374
238	Jiwala	225	224	269	Khairi	89	89
239	Joginhai	290	289	270	Khairi	193	192
240	Jokiha	313	312	271	Khajwa 120	364	363
241	Jonhi	66	66	272	Khajwa 121	365	364
242	Jori	192	191	273	Khajuawan	244	243
243	Judmaniya	58	58	274	Khajuha Kalan	315	314
	K			275	Khajuha Khurd	307	306
				276	Khamdih	354	353
244	Kachhigawan	478	477	277	Khamha	181	180
245	Kachur	64	64	278	Khamhariya	22	22
246	Kanauja	169	168	279	Khamhariya	71	71
247	Kanauji	167	166	280	Kharhari	243	242
248	Kanji	235	234	281	Khaur 145	175	174
249	Kapuri	82	82	282	Khaur 146	176	175
250	Kapuri	234	233	283	Khaur 147	177	176
251	Karahiya	200	199	284	Khira	261	260
252	Karahiya	207	206	285	Khirama	120	120
253	Karaundi	344	343	286	Khokham	85	85
254	Kasai	318	317	287	Khokhara	360	359
255	Kastara	113	113	288	Khomar	202	201
256	Kastari	144	143	289	Khujh	300	299
257	Kastari 77	116	116	290	Khuraha	520	519
258	Kastari 78	115	115	291	Kitaha	146	145
259	Kathar	6	6	292	Kitwariya	41	41
260	Kati	465	464	293	Kochata	223	222
261	Kauadhan	65	65	294	Kodara	529	528

ALPHABETICAL LIST OF VILLAGES

Sl. No.	Name of village	L.C.No. 1971	L.C.No. 1981	Sl. No.	Name of village	L.C.No. 1971	L.C.No. 1981
1	2	3	4	1	2	3	4

13/4 Huzur Tahsil

295	Kolaha	479	478	324	Madha Chak No. 1	19	19
296	Kolaiya	303	302	325	Madha Chak No. 2	20	20
297	Kolgarh	441	440	326	Madhi	38	38
298	Kolgarh 109	457	456	327	Madhi	286	285
299	Kolhuwara	130	130	328	Madmani	137	136
300	Kothi	174	173	329	Madnua	279	278
301	Kothi	521	520	330	Madwa	138	137
302	Kua	431	430	331	Magurhai	87	87
330	Kuiyan	54	54	332	Mahadandi	350	349
304	Kuiyan 429	432	431	333	Mahidal	76	76
305	Kuiyan Kalan 90	436	435	334	Mahidal	395	394
306	Kuiyan Khurd	437	436	335	Mahiya	158	157
307	Kullu	55	55	336	Mahgana	435	434
308	Kumhi	337	336	337	Mahiya	378	377
309	Kushaha 95	236	235	338	Mahsanw	311	310
310	Kushaha 96	238	237	339	Mahsua 515	277	276
311	Kusmani	136	135	340	Mahsua 516	276	275
				341	Mahsua 517	278	277
	L			342	Mahua	476	475
				343	Mahuha	331	330
312	Ladh	425	424	344	Mahula	285	284
313	Lakhaiya	189	188	345	Mahuli	448	447
314	Lakhpurwa	112	112	346	Mai	40	40
315	Lapata	45	45	347	Maidani	212	211
316	Lauwa	245	244	348	Majan	438	437
317	Lauwa alias Laxmanpur	239	238	349	Majhboga	246	245
318	Laxmanpur	178	177	350	Majhigawan	230	229
319	Leduа	297	296	351	Majhigawan	374	373
320	Lohadwar	275	274	352	Majhilabandh	122	122
321	Lohi	371	370	353	Makarbat	3	3
322	Lohi	190	189	354	Manikwar	418	417
				355	Manikwar	504	503
	M			356	Mankahari	24	24
323	Maddhepur	69	69				

ALPHABETICAL LIST OF VILLAGES

Sl. No.	Name of village	L.C.No. 1971	L.C.No. 1981	Sl. No.	Name of village	L.C.No. 1971	L.C.No. 1981
1	2	3	4	1	2	3	4

13/4 Huzur Tahsil

357	Manpur	191	190
358	Manpur	419	418
359	Maraha	11	11
360	Math	422	421
361	Methauri 529	463	462
362	Methauri 530	464	463
363	Mirchwar	188	187
364	Misira	284	283
365	Mohgarh 511	461	460
366	Mohgarh 512	462	461
367	Mohni	44	44
368	Mudiya	328	327
369	Musauwa	345	344
	N		
370	Nadaha	459	458
371	Naikin	164	163
372	Nain	257	256
373	Nakta	133	133
374	Nakta Majara Patela 343	500	499
375	Naraura	73	73
376	Narayanpur	329	328
377	Narraha	421	420
378	Naudhiya	102	102
379	Naudhiya	266	265
380	Nauwasta	62	62
381	Nawagaon	242	241
382	Nawagaon alias Dhakhara	443	442
383	Nawagaon Kothar	451	450
384	Nawagaon U.	452	451
385	Neega	110	110
386	Neega	204	203
387	Nivi	412	411
	O		
388	Odhaki Kalan	105	105
389	Odhki Khurd	104	104
	P		
390	Padara	249	248
391	Padara Suarantola	205	204
392	Padariya	163	162
393	Padariya 360	280	279
394	Padariya	377	376
395	Paderua	335	334
396	Padiya	92	92
397	Padokhar	103	103
398	Pahadi	363	362
399	Pahadiya 365	256	255
400	Pahadiya 366	259	258
401	Pahadiya 367	260	259
402	Pahau	369	368
403	Paipkahara	248	247
404	Paipkhara 267	268	267
405	Paipkhara 385	47	47
406	Paipkhara 386	48	48
407	Pakara	322	321
408	Palaha	538	537
409	Paliya 352	467	466
410	Paliyababawali	444	443
411	Paliya Dhobinwali	446	445
412	Paliya Telinwali	445	444
413	Panti	155	154
414	Paraswar	507	506
415	Parsa	292	291
416	Patari	522	521
417	Patauna	274	273

ALPHABETICAL LIST OF VILLAGES

Sl. No	Name of village	L.C.No. 1971	L.C.No. 1981	Sl. No.	Name of village	L.C.No. 1971	L.C.No. 1981
1	2	3	4	1	2	3	4

13/4 Huzur Tahsil

418	Patauta	305	304	449	Rahath	8	8
419	Patehara	474	473	450	Rahariya	317	316
420	Patela 306	495	494	451	Ramkui	206	205
421	Patela 339	496	495	452	Ramnagar	390	389
422	Patela 340	497	496	453	Ramnai	265	264
423	Patela 341	498	497	454	Rampur	273	272
424	Patela 342	499	498	455	Rampurwa	86	86
425	Pateri	80	80	456	Rampurwa	540	539
426	Pateri 344	127	127	457	Rampur Majara Raura	253	252
427	Pateri 346	128	128	458	Ratahara	219	218
428	Patharaha	241	240	459	Ratahari	220	219
429	Patharaha 357	482	481	460	Rateh	408	407
430	Pathargadi	13	13	461	Raura	106	106
431	Patna	255	254	462	Raura 563	252	251
432	Patna	373	372	463	Rausad	198	197
433	Pharedi	413	412	464	Reethi	187	186
434	Phasahiya	396	395	465	Rerua 559	394	393
435	Pipara	117	117	466	Rerua Kalan 560	424	423
436	Pipara 375	196	195	467	Rerua Khurd 558	423	422
437	Pipara 376	197	196	468	Rimari	94	94
438	Pipari	447	446	469	Ror	258	257
439	Podi	404	403	470	Ror	267	266
440	Puraina	227	226	471	Rupauli	1	1
441	Puraini 378	17	17				
442	Puraini 379	18	18		S		
443	Purba	381	380				
444	Puras	308	307	472	Sagara	233	232
445	Putri	232	231	473	Sahijana	21	21
				474	Sahijana	126	126
	R			475	Sahijana	156	155
				476	Sakarbat	50	50
446	Ragauli	9	9	477	Sanw	16	16
447	Raghunathpur	84	84	478	Sapaha	2	2
448	Raghurajgarh	510	509	479	Satgarh	291	290

ALPHABETICAL LIST OF VILLAGES

Sl. No.	Name of village	L.C.No. 1971	L.C.No. 1981	Sl. No.	Name of village	L.C.No. 1971	L.C.No. 1981
1	2	3	4	1	2	3	4
				31/4 Huzur Tahsil			
480	Satgarh	468	467	512	Sukuli	439	438
481	Sathiha	154	153	513	Sumeda	51	51
482	Semari Kalan	455	454	514	Supiya	153	152
483	Semari Khurd	466	465	515	Sursa Kalan	289	288
484	Semari Chak Urdana	456	455	516	Sursa Khurd	288	287
485	Semariya	132	132	517	Sukada Tukda	287	286
486	Sendua	180	179				
487	Sendura	240	239				
488	Shivpura	525	524		T		
489	Shivpurba 605	254	253				
490	Shivpurba 604	414	413				
491	Shivpurba 601	150	149	518	Tamara	99	99
492	Shivpurba 602	151	150	519	Tamara	532	581
493	Shivpurba 603	152	151	520	Tamara Desh 252	555	554
494	Shukulgawan	426	425	521	Tamara Pahad 253	552	551
495	Sigati	185	184	522	Tamari	98	98
496	Sigati	321	320	523	Tamha	434	433
497	Silpara	107	107	524	Tatihara	427	426
498	Silpari	179	178	525	Tatihari	428	427
499	Silpari	473	472	526	Teparo	304	303
500	Sirasa	530	529	527	Thaukhar	168	167
501	Sirkhini	215	214	528	Tighara	59	59
502	Sirkhini	264	263	529	Tikar	149	148
503	Sirkhini	269	268	530	Tikaya	35	35
504	Sonara	70	70	531	Tikuri	25	25
505	Sonarupa Chak No. 1	450	449	532	Tikuri	231	230
506	Sonarupa Chak No. 2	449	448	533	Titihari	398	397
507	Sonaura	226	225	534	Tiwarigawan	472	471
508	Sonauri	4	4	535	Tola Rampiyare	183	182
509	Sotha 622	379	378	536	Turkaha	209	208
510	Sotha Tukada 621	380	379				
511	Sukulgama	148	147				

ALPHABETICAL LIST OF VILLAGES

Sl. No	Name of village	L.C.No. 1971	L.C.No. 1981	Sl. No.	Name of village	L.C.No. 1971	L.C.No. 1981
1	2	3	4	1	2	3	4

13/4 Huzur Tahsil

U

537	Udharenga	440	439	547	Umari alias Awadheshpur	184	183
538	Uktha alias Kanchanpur	251	250	548	Umariha	214	213
539	Ukthi 45	29	29	549	Umariha 59	407	406
540	Ukthi alias Hariharpur 46	28	28	550	Umariha 61	409	408
541	Ulahi (U.M) 54	515	514	551	Upadaura	553	552
542	Ulahi Kalan	514	513	552	Utanna	114	114
543	Ulahi Khurd 55	517	516		V		
544	Umari	79	79	553	Venipurwa 452	402	491
545	Umari	293	292	554	Venipurwa 453	403	402
549	Umari	347	346				

स्थानीय कोड नम्बर / Location Code No.	जिला/तहसील/नगर/नगर समूह का नाम / Name of District/Tahsil Town/Urban-Agglomeration	योग/ग्रामीण/नगरीय / Total/Rural/Urban	गाँव का क्षेत्रफल हेक्टर में और नगर/वार्ड का वर्ग कि.मी. में / Area of Village in hectares & Town/Ward in Kms	आबाद आवासीय मकानों की संख्या / No. of occupied Residential Houses	परिवारों की संख्या / Number of Households	कुल जनसंख्या (बेघर और संस्थाओं में रहने वाले व्यक्तियों सहित) Total Population (including Institutional and Houseless Population) — व्यक्ति Persons	पुरुष Males	स्त्री Females
1	2	3	4	5	6	7	8	9
13	रीवा जिला	योग	6,314.0	193,912	209,001	1,207,583	613,226	594,357
		ग्रामीण	6,101.2	166,449	179,460	1,049,924	527,198	522,726
		नगरीय	212.8	27,463	29,541	157,659	86,028	71,631
	1 त्योंथर तहसील	योग	1,584.7	39,579	41,561	242,767	125,518	117,249
		ग्रामीण	1,584.7	39,579	41,561	242,767	125,518	117,249
		नगरीय	..	..	..	..	..	..
	2 सिरमौर तहसील	योग	1,504.5	43,240	48,117	283,014	140,719	142,295
		ग्रामीण	1,440.2	39,285	43,820	259,915	128,577	131,338
		नगरीय	64.3	3,955	4,297	23,099	12,142	10,957
	सेमरिया (अ.क्षे.)	नगरीय	10.27	958	1,000	5,956	3,144	2,812
	सिरमौर (अ.क्षे.)	नगरीय	37.16	933	1,117	5,367	2,930	2,437
	बैकुंठपुर (अ.क्षे.)	नगरीय	4.31	947	986	5,464	2,812	2,652
	मनगवां (अ.क्षे.)	नगरीय	12.60	1,117	1,194	6,312	3,256	3,056
	3 मऊगंज तहसील	योग	1,865.9	50,772	54,033	308,690	153,445	155,245
		ग्रामीण	1,783.2	45,985	49,058	281,886	139,509	142,379
		नगरीय	82.7	4,787	4,975	26,804	13,938	12,866
	मऊगंज (अ.क्षे.)	नगरीय	36.91	2,437	2,474	13,242	6,854	6,388
	नईगढ़ी (अ.क्षे.)	नगरीय	15.40	978	1,019	5,380	2,764	1,616
	हनुमना (अ.क्षे.)	नगरीय	30.35	1,372	1,482	8,182	4,320	3,862
	4 हुजूर तहसील	योग	1,332.3	60,321	65,290	373,112	193,544	179,568
		ग्रामीण	1,266.5	41,600	45,021	265,356	133,596	131,760
		नगरीय	65.8	18,721	20,269	106,756	59,948	47,808
	रीवा (न.पा.)	नगरीय	52.57	17,642	18,952	100,641	56,271	44,370
	गोविन्दगढ़ (अ.क्षे.)	नगरीय	13.23	1,079	1,317	7,115	3,677	3,438

PRIMARY CENSUS ABSTRACT — REWA DISTRICT

अनुसूचित जाति Scheduled Castes		अनुसूचित जन जाति Scheduled Tribes		साक्षर Literates		जिला/तहसील/ नगर/नगर समूह का नाम Name of District/Tahsil/ Town/Urban-Agglomeration	योग/ ग्रामीण/ नगरीय Total/ Rural/ Urban
पुरुष Males	स्त्री Females	पुरुष Males	स्त्री Females	पुरुष Males	स्त्री Females		
10	11	12	13	14	15	2	3
83,674	**82,153**	**74,238**	**71,238**	**236,951**	**67,454**	**Rewa District**	**Total**
75,281	**74,226**	**69,940**	**67,385**	**183,980**	**44,764**		**Rural**
8,393	**7,927**	**4,298**	**3,853**	**52,971**	**22,690**		**Urban**
18,275	**16,926**	**22,947**	**21,337**	**43,414**	**10,136**	**Teonthar Tahsil**	**Total**
18,275	16,926	22,947	21,337	43,414	10,136		Rural
..	..	..	..	..	..		Urban
19,367	**19,480**	**16,382**	**16,077**	**54,986**	**15,427**	**Sirmour Tahsil**	**Total**
18,853	17,033	15,410	15,195	48,562	13,396		Rural
1,514	1,447	972	882	6,424	2,031		Urban
362	356	204	162	1,632	456	Semaria (N.A.)	Urban
331	276	375	348	1,527	348	Sirmour (N.A.)	Urban
252	268	238	230	1,595	639	Baikunthpur (N.A.)	Urban
569	547	155	142	1,670	588	Mangawan (N.A.)	Urban
22,234	**22,611**	**19,308**	**19,027**	**50,021**	**10,307**	**Mauganj Tahsil**	**Total**
20,606	21,056	17,866	17,655	42,651	8,410		Rural
1,628	1,555	1,442	1,372	7,370	1,897		Urban
985	940	465	421	3,520	920	Mauganj (N.A.)	Urban
297	281	266	265	1,511	295	Naigarhi (N.A.)	Urban
346	334	720	686	2,339	682	Hanumana (N.A.)	Urban
23,798	**23,136**	**15,601**	**14,797**	**88,530**	**31,584**	**Huzur Tahsil**	**Total**
18,547	18,211	13,717	13,198	49,353	12,822		Rural
5,251	4,925	1,884	1,599	39,177	18,762		Urban
4,670	4,323	1,667	1,356	37,176	18,050	Rewa(M)	Urban
581	602	217	243	2,001	712	Govindgarh (N.A.)	Urban

रीवा जिला — जनगणना का प्राथमिक सारांश

स्थानीय कोड नम्बर	जिला/तहसील/ नगर/नगर समूह का नाम	योग/ ग्रामीण/ नगरीय	मुख्य काम करने वाले: कुल मुख्य काम करने वाले		काश्तकार		खेतिहर मजदूर		पारिवारिक उद्योग (माल का उत्पादन, प्रोसेसिंग, सर्विसिंग या मरम्मत)	
			(I–IX)		I		II		V (a)	
Location Code No.	Name of District/ Tahsil/ Town/Urban-Agglomeration	Total/ Rural/ Urban	Total Main Workers: पुरुष Males	स्त्री Females	Cultivators: पुरुष Males	स्त्री Females	Agrioultural Labourers: पुरुष Males	स्त्री Females	Household Industry-(Manufacturing, Processing, Servicing and Repairs): पुरुष Males	स्त्री Females
1	2	3	16	17	18	19	20	21	22	23
13	**रीवा जिला**	**योग**	**297,848**	**134,148**	**138,321**	**45,836**	**88,831**	**77,425**	**13,407**	**4,742**
		ग्रामीण	**258,977**	**125,837**	**132,982**	**45,068**	**84,069**	**73,912**	**10,030**	**3,495**
		नगरीय	**38,871**	**8,311**	**5,339**	**768**	**4,762**	**3,513**	**3,377**	**1,247**
1	**त्योंथर तहसील**	**योग**	**61,263**	**25,411**	**30,536**	**7,907**	**20,538**	**15,858**	**2,141**	**781**
		ग्रामीण	61,263	25,411	30,536	7,907	20,538	15,858	2,141	781
		नगरीय	..	..	..	..	..	..	..	..
2	**सिरमौर तहसील**	**योग**	**67,382**	**32,794**	**33,318**	**11,694**	**20,160**	**18,739**	**3,303**	**1,069**
		ग्रामीण	61,466	31,041	31,756	11,419	18,946	17,773	2,423	721
		नगरीय	5,916	1,753	1,562	275	1,214	966	880	348
	सेमरिया (अ.क्षे.)	नगरीय	1,552	315	551	94	323	183	193	28
	सिरमौर (अ.क्षे.)	नगरीय	1,585	534	408	76	328	320	159	48
	बैकुंठपुर (अ.क्षे.)	नगरीय	1,295	428	267	40	289	251	198	112
	मनगवां (अ.क्षे.)	नगरीय	1,484	476	336	65	274	212	330	160
3	**मऊगंज तहसील**	**योग**	**76,326**	**35,283**	**40,738**	**12,885**	**23,902**	**20,741**	**2,859**	**807**
		ग्रामीण	69,664	33,379	38,908	12,595	22,265	19,579	2,460	685
		नगरीय	6,662	1,904	1,830	290	1,637	1,162	399	122
	मऊगंज (अ.क्षे.)	नगरीय	3,221	758	968	84	758	462	221	75
	नईगढ़ी (अ.क्षे.)	नगरीय	1,295	543	488	167	303	306	102	40
	हनुमना (अ.क्षे)	नगरीय	2,146	603	374	39	576	394	76	7
4.	**हुजूर तहसील**	**योग**	**92,877**	**40,660**	**33,729**	**13,350**	**24,231**	**22,087**	**5,104**	**2,085**
		ग्रामीण	66,584	36,006	31,782	13,147	22,320	20,702	3,006	1,308
		नगरीय	26,293	4,654	1,947	203	1,911	1,385	2,098	777
	रीवा (न.पा.)	नगरीय	24,600	4,132	1,768	186	1,687	1,176	1,835	589
	गोविन्दगढ़(अ. क्षे.)	नगरीय	1,693	522	179	17	224	209	263	188

टिप्पणी :— (1) जिले का कुल क्षेत्रफल भारत के सर्वेयर जनरल से प्राप्त अस्थाई भौगोलिक क्षेत्रफल है।
(2) नगरीय क्षेत्र के आंकड़े स्थानीय संस्थाओं से प्राप्त किये गये हैं।
(3) जिले का ग्रामीण क्षेत्रफल, जिले के कुल क्षेत्रफल में से स्थानीय संस्थाओं से प्राप्त नगरीय क्षेत्रफल को घटाकर निकाला गया है।
(4) प्रत्येक तहसील का कुल क्षेत्रफल पटवारी पत्रकों के अनुसार है। ये आँकड़े आयुक्त, भू–अभिलेख, मध्य प्रदेश से प्राप्त किये गये हैं।
(5) निम्न संक्षिप्त शब्द नगर की नागरिक स्थिति को दर्शाते हैं।

न.पा. — नगरपालिका
अ. क्षे — अधिसूचित क्षेत्र

PRIMARY CENSUS ABSTRACT

REWA DISTRICT

Main Workers — अन्य काम करने वाले		सीमांतक कार्यकर्त्ता		काम न करने वाले		जिला/तहसील/ नगर/नगर समूह का नाम	योग/ ग्रामीण/ नगरीय
III, IV, V(b) VI, VII, VIII & IX				X			
Other Workers		Marginal Workers		Non Workers		Name of District/Tahsil/ Town/Urban-Agglomeration	Total/ Rural/ Urban
पुरुष Males	स्त्री Females	पुरुष Males	स्त्री Females	पुरुष Males	स्त्री Females		
24	25	26	27	28	29	2	3
57,289	**6,145**	**7,932**	**38,674**	**307,446**	**421,535**	**Rewa District**	**Total**
31,896	**3,362**	**7,548**	**37,666**	**260,673**	**359,223**		**Rural**
25,393	**2,783**	**384**	**1,008**	**46,773**	**62,312**		**Urban**
8,048	**865**	**2,121**	**9,094**	**62,134**	**82,744**	**Teonthar Tahsil**	**Total**
8,048	865	2,121	9,094	62,134	82,744		Rural
..	..	..	..	..	..		Urban
10,601	**1,292**	**1,701**	**8,189**	**71,636**	**101,312**	**Sirmour Tahsil**	**Total**
8,341	1,128	1,648	7,957	65,463	92,340		Rural
2,260	164	53	232	6,173	8,972		Urban
485	10	1	..	1,591	2,497	Semaria (N.A.)	Urban
690	90	16	31	1,329	1,872	Sirmour (N A.)	Urban
541	25	1	14	1,516	2,210	Baikunthpur(N.A.)	Urban
544	39	35	187	1,737	2,393	Mangawan (N.A.)	Urban
8,827	**850**	**2,529**	**15,867**	**74,590**	**104,095**	**Mauganj Tahsil**	Total
6,031	520	2,430	15,372	67,413	93,628		Rural
2,796	330	99	495	7,177	10,467		Urban
1,274	137	37	193	3,596	5,437	Mauganj (N.A.)	Urban
402	30	30	93	1,439	1,980	Naigarhi (N.A.)	Urban
1,120	163	32	209	2,142	3,050	Hanumana (N.A.)	Urban
29,813	3,138	1,581	5,524	99,086	133,384	**Huzur Tahsil**	**Total**
9,476	849	1,349	5,243	65,663	90,511		Rural
20,337	2,289	232	281	33,423	42,873		Urban
19,310	2,181	172	213	31,499	40,025	Rewa (M)	Urban
1,027	108	60	68	1,924	2,848	Govindgarh (N A.)	Urban

Note :–(1) The total area figures given for the district is provisional 'Geographical Area' as supplied by the Surveyor General of India.

(2) The urban area figures are those supplied by the local bodies.

(3) The rural area of the district has been derived by subtracting the urban area figures supplied by the local bodies from the total area figures of the district.

(4) Total area figures of tahsils are according to village papers as supplied by the Commissioner of Land Records, Madhya Pradesh.

(5) The following abbreviations has been used to denote the civic status of Towns.

M. — Municipality

N. A. — Notified Area

स्थानांक कोड नम्बर Location Code No.	तहसील गांव/नगर, वार्ड का नाम Name of Tahsil/Village/ Town/Ward	गांव का क्षेत्रफल हैक्टर में नगर/वार्ड का वर्ग कि.मी. में Area of village in hectares & of Town/ Ward in Kms	आवास आवासीय मकानों की संख्या No. of occupied residential houses	परिवारों की संख्या Number of households	कुल जनसंख्या (बेघर और संस्थाओं में रहने वाले व्यक्तियों सहित) Total Population (including institutional and houseless Population) व्यक्ति P.	पु. M.	स्त्री F.	अनुसूचित जाति Scheduled Castes पु. M.	स्त्री F.	अनुसूचित जनजाति Scheduled Tribes पु. M.	स्त्री F.	साक्षर Literates पु. M.	स्त्री F.
1	2	3	4	5	6	7	8	9	10	11	12	13	14
13/1	त्योंथर तहसील	1,584.7		41,561		125,518		18,275		22,947		43,414	
	(ग्रामीण)	(व.कि.मी.)	39,579		242,767	117,249		16,926		21,337		10,136	
1	मझियारी	949.20	84	84	546	292	254	..	..	29	26	123	13
2	डभौरा	2,151.70	668	739	4,093	2,201	1,892	255	233	402	370	1,044	371
3	बन्डे	142.46	16	16	73	46	27	..	..	24	18	6	1
4	छमुहा	621.63	1	1	2	2	..	..	..	..	..	2	..
5	पटैती	39.25	..	..	..	वीरान	..	..	..	..	..	..	..
6	अकोरिया	1,007.69	141	141	836	428	408	54	54	147	131	222	32
7	देवपुजो	442.42	25	25	158	81	77	..	..	27	23	34	5
8	मगडौर	428.37	73	73	515	267	248	2	5	42	44	82	6
9	चुनगी	75.03	15	15	103	50	53	12	11	9	8	15	11
10	बिछिहर	212.72	4	4	27	15	12	2	..	9	11	5	..
11	मुड़फोर	117.59	2	2	4	4	..	..	..	..	..	..	..
12	धुरकुछ	114.65	23	23	140	72	68	..	..	66	65	4	..
13	मनिका डाढ़	538.20	34	34	213	113	100	9	9	61	52	27	3
14	घूमन	2,149.70	156	161	927	480	447	55	54	131	121	128	17
15	तिलौ	245.70	18	18	105	51	54	..	..	46	51	11	..
16	खाधू	658.73	77	77	479	256	323	..	..	68	66	86	11
17	भैंसहटी कलां	173.67	..	..	..	वीरान	..	..	..	..	..	..	..
18	भैंसहटी खुर्द	24.67	..	..	..	वीरान	..	..	..	..	..	..	..
19	लप्दा	792.72	35	35	156	71	85	28	33	43	52	4	..
20	जतरी	570.45	86	86	534	284	250	30	21	49	47	92	15
21	नोनारी	390.98	17	17	79	43	36	6	4	31	30	3	..
22	गुमारी	518.12	1	1	5	3	2	..	..	..	..	..	..
23	गेंदुरहा	370.45	90	90	526	267	259	40	38	186	181	43	7
24	जिरौहा	484.05	116	117	576	316	260	56	33	86	81	83	15
25	कोटा	688.94	94	94	618	326	292	28	26	103	106	124	30
26	रघुनाथपुर	399.54	54	54	321	177	144	40	33	31	28	55	13
27	दोंदर	158.15	105	107	691	363	328	33	24	32	39	164	34
28	बौसड़वा	161.43	129	136	830	422	408	100	123	32	31	114	5
29	टिकरी	903.03	3	3	30	14	16	..	..	..	..	7	1
30	कोटवा कमोद सिंह	53.52	25	25	149	72	77	4	4	28	27	25	10
31	कोटवा गोविन्द सिंह	63.51	14	14	96	48	48	5	5	14	17	23	7
32	कोटवा खास	53.47	144	144	694	354	340	45	40	108	105	51	11
33	पल्टनपुर	27.97	..	..	..	वीरान	..	..	..	..	..	..	..
34	लोनी 521	170.68	42	42	210	119	91	10	9	69	54	14	6
35	लोनी 520	90.89	4	4	20	8	12	..	..	..	..	6	6
36	छतैनी	298.71	91	91	546	269	277	25	32	57	65	76	20
37	लोहगढ़	311.13	147	179	940	475	465	76	76	228	224	114	6
38	गुरदरी	2,674.09	33	33	139	79	60	2	1	63	52	15	6
39	ओंबरी	2,153.53	56	65	365	185	180	2	1	93	108	59	10
40	बौसड़	507.00	141	155	815	406	409	57	48	279	302	58	4

PRIMARY CENSUS ABSTRACT

Teonthar Tahsil

कुल मुख्य काम करने वाले (I–IX) Total Main Workers		अन्य काम करने वाले Main Workers								सीमांतक कार्यकर्ता Marginal Workers		काम न करने वाले Non-Workers		तहसील/ गांव/नगर/ वार्ड का नाम Name of Tahsil/Village/ Town/Ward
		I Cultivators		II Agricultural Labourers		V(a) Household Industry		III, IV, V(b), VI, VII, VIII & IX Other Workers				X		
पु. M.	स्त्री F.	पु. M.	स्त्री F.	पु. M.	स्त्री F.	पु. M.	स्त्री F.	पु. M.	स्त्री F.	पु. M.	स्त्री F.	पु. M.	स्त्री F.	
15	16	17	81	19	20	21	22	23	24	25	26	27	28	2
61,263	**30,536**			**20,538**		**2,141**		**8,048**	**2,121**		**62,134**			**Teonthar Tahsil**
25,411		**7,907**		**15,858**		**781**		**865**		**9,094**		**82,744**		**(Rural)**
173	44	133	30	27	12	3	..	10	2	..	33	119	177	Majhiyari
1,029	370	239	66	182	230	48	16	560	58	53	84	1,119	1,438	Dabhaura
33	11	26	7	7	4	..	..	..	..	..	3	13	13	Bande
2	..	2	..	..	..	..	..	..	..	..	..	..	..	Chhamuha
..	..	..	..	..	..	Uninhabited		..	..	..	..	..	..	Pataiti
177	37	78	8	86	29	6	..	7	..	31	113	220	258	Akoriya
33	25	15	8	16	17	..	..	2	..	..	..	48	52	Devpuja
125	47	93	23	24	24	..	..	8	..	..	..	142	201	Magdaur
26	11	13	3	13	8	..	..	..	..	..	..	24	42	Chungi
10	6	4	..	6	6	..	..	..	..	..	..	5	6	Bichhihar
2	..	1	..	..	..	..	..	1	..	1	..	1	..	Mudphor
39	33	38	30	1	3	..	..	..	..	6	11	27	24	Dhurkuchh
53	42	30	18	19	24	3	..	1	..	3	18	57	40	Manikadarh
267	60	170	22	71	38	14	..	12	..	21	163	192	224	Ghuman
30	28	25	22	5	6	..	..	..	..	..	2	21	24	Tilau
158	52	99	9	39	43	..	..	20	..	7	64	91	107	Khadhu
..	..	..	..	..	..	Uninhabited		..	..	..	..	..	..	Bhainshati Kalan
..	..	..	..	..	..	Uninhabited		..	..	..	..	..	..	Bhainshati Khurd
45	55	38	37	7	18	..	..	..	..	..	..	26	30	Lafada
140	74	92	33	33	36	8	5	7	..	..	..	144	176	Jatri
30	17	13	9	17	8	..	..	..	..	..	..	13	19	Nonari
2	1	2	1	..	..	..	..	..	..	..	..	1	1	Gumari
154	113	54	2	69	78	14	11	17	22	2	30	111	116	Geduraha
157	21	83	6	59	15	3	..	12	..	1	104	158	135	Jirauha
153	103	68	18	77	85	2	..	6	..	16	1	157	188	Kota
93	28	41	..	24	21	12	6	16	1	1	..	83	116	Raghunathpur
185	63	124	34	33	17	13	12	15	..	31	81	147	184	Dondar
236	85	107	24	60	48	6	2	63	11	..	96	186	227	Bausadwa
7	..	6	..	..	..	..	..	1	..	..	..	7	16	Tikri
34	22	12	3	16	16	..	..	6	3	..	..	38	55	Kotwa Kamod Singh
23	15	8	..	11	15	2	..	2	..	2	..	23	33	Kotwa Govind Singh
173	99	60	3	78	79	19	14	16	3	..	..	181	241	Kotwa Khas
..	..	..	..	..	..	Uninhabited		..	..	..	..	..	..	Paltanpur
69	57	58	47	3	5	6	5	2	..	..	..	50	34	Loni 521
4	..	3	..	..	..	..	..	1	..	..	..	4	72	Loni 520
143	109	86	55	28	44	..	.	29	10	..	..	126	168	Chhataini
254	76	100	5	136	62	12	9	6	..	..	..	221	389	Lohgarh
53	34	7	1	45	32	1	1	..	..	..	..	26	26	Gurdari
96	64	43	7	50	57	..	..	3	..	..	..	89	116	Onbari
236	205	53	18	165	182	..	..	18	5	..	..	170	204	Bausad

स्थानीय कोड नम्बर / Location Code No.	तहसील/गांव/नगर/वार्ड का नाम / Name of Tahsil/Village/Town/Ward	गांव का क्षेत्रफल हेक्टर में नगर/वार्ड का वर्ग कि.मी. में / Area of village in hectares & of Town/Ward in Kms	आबाद आवासीय मकानों की संख्या / No. of occupied residential houses	परिवारों की संख्या / Number of households	कुल जनसंख्या (बेघर और संस्थाओं में रहने वाले व्यक्तियों सहित) Total Population (including institutional and houseless Population)			अनुसूचित जाति Scheduled Castes		अनुसूचित जनजाति Scheduled Tribes		साक्षर Literates	
					व्यक्ति P.	पु. M.	स्त्री F.	पु. M.	स्त्री F.	पु. M.	स्त्री F.	पु. M.	स्त्री F.
1	2	3	4	5	6	7	8	9	10	11	12	13	14
41	हड़हाई	88.05	26	32	172	103	69	1	..	30	27	46	13
42	हरदोली	730.76	189	234	1,429	744	685	86	91	117	104	240	47
43	गहिलवार	376.62	154	173	1,057	535	522	127	116	82	78	172	55
44	कल्याणपुर	441.30	74	86	442	234	208	128	126	49	43	36	3
45	गुढ़	421.63	54	54	359	165	194	4	7	72	80	42	12
46	कुशहा 70	19.40	25	28	178	97	81	11	5	18	17	35	10
47	कल्याणपुर 55	264.88	186	207	1,181	600	581	280	287	2	..	174	30
48	खम्हरिया	99.65	53	57	398	208	190	24	21	5	4	63	6
49	कुशहा 71	26.30	..	..	..	वीरान	..	..	..	..	..	..	..
50	कल्याण पुर 56	77.33	..	..	...	वीरान	..	..	..	..	..	..	..
51	पनवार खुर्द	118.86	41	41	221	130	91	80	56	..	..	12	2
52	पनवार कलां	284.60	245	252	1,386	726	660	85	81	72	68	242	41
53	अंसरा	441.97	74	74	506	257	249	11	6	102	91	78	21
54	बेनी डीह	73.15	15	16	119	53	66	..	..	16	18	17	6
55	उपरवार	263.68	97	100	661	333	328	56	47	59	43	131	52
56	बहिल पुरवा	16.96	29	29	188	97	91	10	20	8	10	46	9
57	लटियार	373.44	116	125	781	411	370	39	43	131	116	155	9
58	नस्टगवां 280	354.35	68	69	443	195	248	23	22	34	37	55	19
59	पटियारी	63.02	19	19	122	48	68	..	..	..	..	23	6
60	कांटी 61	40.99	15	15	87	46	41	..	..	1	1	8	..
61	कांटी 62	8.32	5	5	42	16	26	..	..	..	..	3	..
62	पुरवामुना कल्याणपुर	15.11	..	..	..	वीरान	..	..	..	..	..	..	..
63	सेहुड़ा548	3.38	5	5	24	12	12	..	..	12	12	..	..
64	सेहुड़ा 549	4.37	..	..	..	वीरान	..	..	..	..	..	..	..
65	सेहुड़ा 550	56.89	25	25	170	94	76	..	..	19	14	27	16
66	सेहुड़ा 551	52.73	50	50	307	155	152	59	69	..	..	59	13
67	कंचनपुर 47	93.84	45	45	249	117	132	27	34	3	2	42	23
68	कंचनपुर 46	103.51	37	37	254	133	121	56	52	..	..	64	33
69	पाती 324	60.54	13	13	130	66	64	..	..	..	..	27	11
70	जोड़ावरपुर 204	40.04	19	20	142	72	70	4	3	..	..	36	4
71	जोडावरपुर 203	37.34	12	12	103	55	48	..	..	..	..	33	5
72	किटहा 64	29.97	13	13	86	40	46	..	..	..	..	25	7
73	कोलहा 86	26.51	20	20	167	82	85	..	..	2	7	35	7
74	टिकैतन पुरवा	74.05	56	56	263	131	132	90	85	26	29	10	1
75	बंधई की पाटी 368	56.25	30	30	175	95	80	26	23	16	13	27	5
66	पतिहन पुरवा	66.87	19	19	122	57	65	..	..	12	11	22	12
77	बरहुला गोजातर 77	132.66	53	54	373	175	198	..	..	37	25	71	37
78	दुनगी	22.64	..	..	..	वीरान	..	..	..	..	..	..	..
79	निमिहन टोला	45.29	40	40	361	174	187	55	46	1	1	71	19
80	पाती सरनामसिंह 80	42.46	..	..	..	वीरान	..	..	..	..	..	..	..

PRIMARY CENSUS ABSTRACT — Teonthar Tahsil

कुल मुख्य काम करने वाले (I-IX) Total Main Workers		अन्य काम करने वाले Main Workers								सीमांतक कार्यकर्ता		काम न करने वाले		तहसील/गांव/नगर/वार्ड का नाम
		काश्तकार I Cultivators		खेतिहर मजदूर II Agricultural Labourers		पारिवारिक उद्योग V(a) Household Industry		अन्य काम करने वाले III, IV, V(b), VI, VII, VIII & IX Other Workers		Marginal Workers		X Non-Workers		Name of Tahsil/Village/Town/Ward
पु. M.	स्त्री F.	पु. M.	स्त्री F.	पु. M.	स्त्री F.	पु. M.	स्त्री F.	पु. M.	स्त्री F.	पु. M.	स्त्री F.	पु. M.	स्त्री F.	
15	16	17	18	19	20	21	22	23	24	25	26	27	28	2
51	19	16	1	17	18	4	..	14	..	..	..	52	50	Hadhai
352	99	186	33	68	31	34	11	64	24	21	26	371	560	Hardoli
255	76	121	4	94	50	22	22	18	..	..	..	280	446	Gahilwar
126	127	81	2	44	125	..	..	1	..	..	..	108	81	Kalyanpur
85	99	32	55	42	40	4	4	7	..	..	..	80	95	Gurh
52	14	31	1	11	10	8	3	2	..	..	..	45	67	Kushaha 70
298	141	122	23	128	103	24	12	24	3	5	42	297	398	Kalyanpur 55
93	120	69	105	15	15	..	..	9	..	..	..	115	70	Khamhariya
..	..	..	..	..	..	..	Uninhabited		..	..	..	..	..	Kushaha 71
..	..	..	..	..	..	..	Uninhabited		..	..	..	..	..	Kalyanpur 56
71	41	42	25	18	16	9	6	2	..	..	..	59	44	Panwar Khurd
345	171	195	73	90	90	11	6	49	2	42	105	339	384	Panwar Kalan
124	33	68	6	48	27	..	..	8	..	1	8	132	208	Ansara
19	..	13	..	6	..	..	..	..	..	..	..	34	66	Benidih
138	27	67	1	49	23	12	3	10	..	..	..	195	301	Uparwar
40	10	33	4	6	6	..	..	1	..	..	..	57	81	Bahilpurwa
205	226	81	126	105	92	6	8	13	..	..	..	206	144	Latiyar
98	34	53	14	35	18	3	2	7	..	..	..	97	214	Nastagawan 280
24	1	24	1	..	..	..	..	..	..	..	..	30	67	Patiyari
18	..	12	..	4	..	..	..	2	..	..	..	28	41	Kanti 61
10	..	6	..	2	..	..	..	2	..	..	..	6	26	Kanti 62
..	..	..	..	..	..	..	Uninhabited		..	..	..	..	..	Purwamuna Kalyanpur
7	6	..	..	7	6	..	..	..	..	..	..	5	6	Sehuda 548
..	.	..	..	..	..	..	Uninhabited		..	..	..	..	..	Sehuda 549
48	13	23	3	18	10	6	..	1	..	..	..	46	63	Sehuda 550
70	32	40	4	13	28	10	..	7	..	..	..	85	120	Sehuda 551
65	29	40	..	15	23	6	5	4	1	..	..	52	103	Kanchanpur 47
48	27	10	..	27	27	..	..	11	..	..	..	85	94	Kanchanpur 46
17	..	16	..	..	..	..	..	1	..	..	..	49	64	Pati 324
30	3	24	1	..	..	3	2	3	..	..	..	42	67	Jodawarpur
24	1	24	1	..	..	..	..	..	..	..	..	31	47	Jodawarpur
15	4	12	4	1	..	..	..	2	..	..	..	25	42	Kitha
37	6	30	1	2	5	..	..	5	..	..	..	45	79	Kolha
73	73	6	2	67	71	..	..	..	..	..	..	58	59	Tikaitanpurwa
47	21	26	3	19	18	..	..	2	..	..	19	48	40	Bandhai ki Pati
20	9	14	4	5	5	..	..	1	..	..	29	37	27	Patihanpurwa
75	9	46	6	22	3	..	..	7	..	..	..	100	189	Barhula Gijatar
..	..	..	..	..	..	..	Uninhabited		..	..	..	..	..	Dungi
86	34	52	12	27	18	4	3	3	1	..	..	88	153	Nimihan Tola
..	..	..	..	..	..	..	Uninhabited		..	..	..	..	..	Pati SarnamSingh

स्थानीय कोड नम्बर Location Code No.	तहसील/ गांव/नगर/ वार्ड का नाम Name of Tahsil/Village/ Town/Ward	गांव का क्षेत्रफल हेक्टर में नगर/वार्ड का वर्ग कि.मी. में Area of village in hectares & of Town/ Ward in Kms	आवास आवासीय मकानों की संख्या No. of occupied resi-dential houses	परिवारों की संख्या Number of house-holds	कुल जनसंख्या (बेघर और संस्थाओं में रहने वाले व्यक्तियों सहित) Total Population (including institutional and houseless Population)			अनुसूचित जाति Scheduled Castes		अनुसूचित जनजाति Scheduled Tribes		साक्षर Literates	
					व्यक्ति P.	पु. M.	स्त्री F.	पु. M.	स्त्री F.	पु. M.	स्त्री F.	पु. M.	स्त्री F.
1	2	3	4	5	6	7	8	9	10	11	12	13	14
81	बरहुला सींगो टोला	119.93	122	122	750	378	372	126	107	12	12	145	5
82	भिटौहा 82	81.25	59	60	399	194	205	43	53	1	..	84	7
83	गगहना 83	125.49	19	19	107	54	53	17	11	2	2	17	1
84	कौसनपुरवा	68.27	31	31	156	84	72	..	..	..	..	33	..
85	लवरपुरवा	7.84	10	10	68	33	35	11	9	..	..	6	..
86	खोहा	346.50	132	158	802	419	383	38	32	73	64	148	44
87	चौखण्डी	623.65	443	474	2,351	1,231	1,120	386	352	1	..	406	107
88	देवरी 268	153.04	70	84	509	254	255	37	43	54	47	114	44
89	देवरी 270	26.09	2	2	8	4	4	..	..	..	..	1	..
90	देवरी 269	99.97	21	22	160	73	87	3	6	..	..	35	8
91	चौर	370.80	185	190	1,062	568	494	96	79	94	88	216	36
92	शिवपुर	273.61	137	143	963	486	477	57	51	50	56	176	29
93	शिवपुर उर्फ हनुमानगढ़ी	6.43	1	1	1	1	..	..	..	..	..	..	..
94	सोहावल खुर्द	582.23	58	58	287	144	143	14	10	127	130	10	..
95	सोहावल कलाँ	36.32	52	55	374	197	177	..	..	28	16	99	12
96	मदरी	293.52	102	110	701	345	356	37	29	122	131	122	30
97	भटमोजरा	52.20	1	1	7	5	2	..	..	..	..	3	..
98	दर्रहा	226.32	49	50	286	138	148	11	11	74	91	37	6
99	बीरपुर	848.90	152	173	936	473	463	78	73	140	127	125	9
100	लोहरोही	99.49	54	54	298	168	130	36	32	46	35	55	12
101	खारा	115.27	9	9	40	21	19	..	..	2	4	12	1
102	पाटी	127.48	30	35	167	93	74	41	30	40	34	20	4
103	खाझा	969.92	182	195	1,177	591	586	38	46	220	196	141	31
104	रिमारी	635.31	64	79	464	243	221	61	61	21	15	56	17
105	चम्पा गढ़	90.68	144	150	983	487	496	65	62	161	151	211	65
106	बड़ाछ	652.03	127	135	684	363	321	98	91	138	110	87	23
107	पथरीपुरवा	93.98	57	57	306	156	150	49	42	35	38	20	2
108	रैकवारा	129.05	22	22	164	87	77	18	19	5	2	30	3
109	पिपरिया	144.96	8	8	25	19	6	..	..	..	..	14	1
110	भमर कच्छ 426	14.63	..	..	..	वीरान	..	..	..	..	..	..	..
111	भमर कच्छ 427	13.45	..	..	..	वीरान	..	..	..	..	..	..	..
112	भमर कच्छ 428	15.67	..	..	..	वीरान	..	..	..	..	..	..	..
113	माजन	54.92	25	26	144	80	64	11	8	22	15	14	1
114	पतेरी	135.80	30	31	180	93	87	24	24	22	23	18	8
115	अंन्दवा	66.74	68	71	368	196	172	63	50	13	11	51	4
116	खम्हरिया	156.84	125	146	821	428	393	141	121	34	32	117	8
117	डेरवा	117.58	36	36	213	105	108	..	..	8	10	49	10
118	किरहाई	322.37	96	101	686	357	329	80	78	68	71	144	19
119	गढ़वा	192.60	81	84	499	266	233	81	71	11	13	83	17
120	लुचकी	139.84	57	58	334	173	161	17	18	35	32	49	12

PRIMARY CENSUS ABSTRACT

Teonthar Tahsil

कुल मुख्य काम करने वाले (I-IX) Total Main Workers		अन्य काम करने वाले Main Workers: काश्तकार I Cultivators		खेतिहर मजदूर II Agricultural Labourers		पारिवारिक उद्योग V(a) Household Industry		अन्य काम करने वाले III, IV, V(b), VI, VII, VIII & IX Other Workers		सीमांतक कार्यकर्ता Marginal Workers		काम न करने वाले X Non-Workers		तहसील/ग्राम/नगर/वार्ड का नाम Name of Tahsil/Village/Town/Ward
पु. M.	स्त्री F.	पु. M.	स्त्री F.	पु. M.	स्त्री F.	पु. M.	स्त्री F.	पु. M.	स्त्री F.	पु. M.	स्त्री F.	पु. M.	स्त्री F.	
15	16	17	18	19	20	21	22	23	24	25	26	27	28	2
196	226	89	129	92	95	1	..	14	2	..	..	182	146	Barhula Singo Tola
84	17	55	6	11	10	6	1	12	..	10	115	100	73	Bhitauha
24	3	15	..	7	3	1	..	1	..	7	29	23	21	Gagahana
41	1	35	1	..	..	..	..	6	..	1	3	42	68	Baisanpurwa
13	..	7	..	3	..	3	..	..	..	5	20	15	15	Lawarpurwa
204	7	105	3	49	2	20	2	30	..	6	48	209	328	Khoha
666	196	317	46	216	140	22	2	111	8	63	138	502	786	Chaukhandi
111	82	68	37	36	39	5	6	2	..	..	7	143	166	Deori 268
2	2	2	2	..	..	..	..	..	..	..	..	2	2	Deori 270
37	19	31	15	6	4	..	..	..	..	..	..	36	68	Deori 269
247	123	126	44	99	77	1	1	21	1	22	102	299	269	Chaur
264	229	154	136	101	92	2	1	7	..	6	26	216	222	Shivpur
..	..	..	..	..	..	..	..	..	..	..	..	1	..	Shivpur aliasHanumangarhi
72	63	19	15	52	48	..	..	1	..	10	21	62	59	Sohawal Khurd
77	20	50	11	11	9	..	..	16	..	27	35	93	122	Sohawal Kalan
181	34	90	2	81	32	2	..	8	..	2	6	162	316	Madari
2	1	2	1	..	..	..	..	..	..	1	..	2	1	Bhatmojra
65	52	17	1	45	51	..	..	3	..	6	29	67	67	Darrha
212	86	99	15	98	64	4	3	11	4	25	113	236	264	Birpur
78	51	41	12	35	39	..	..	2	..	12	15	78	64	Lohrohi
10	4	8	1	2	3	..	..	..	..	6	1	5	14	Khara
50	32	10	..	39	32	..	..	1	..	..	..	43	42	Pati
299	176	162	68	114	101	9	6	14	1	2	18	290	392	Khajha
110	46	70	6	33	40	..	..	7	..	..	..	133	175	Rimari
245	143	138	33	81	108	6	2	20	..	5	6	237	347	Champagarh
171	84	51	3	91	61	15	15	14	5	5	16	187	221	Badachh
90	.	38	..	44	..	5	..	3	..	1	47	65	103	Patharipurwa
34	16	20	5	13	11	..	..	1	..	1	6	52	55	Raikwara
10	..	6	..	..	..	..	..	4	..	..	..	9	6	Pipariya
..	..	..	..	..	..	Uninhabited		..	..	..	..	..	..	Bhamarkachchh426
..	..	..	..	..	..	Uninhabited		..	..	..	..	..	..	Bhamarkachchh427
..	..	..	..	..	..	Uninhabited		..	..	..	..	..	..	Bhamarkachchh428
42	30	7	..	35	30	..	..	..	..	6	12	32	22	Majan
35	26	14	..	11	13	9	13	1	..	..	..	58	61	Pateri
94	51	35	..	45	48	9	3	5	..	..	..	102	121	Andawa
206	39	109	5	77	34	8	..	12	..	..	48	222	306	Khamhariya
51	8	42	2	5	6	..	..	4	..	..	..	54	100	Derwa
162	74	73	4	61	64	10	5	18	1	10	50	185	205	Kirhai
140	73	55	4	57	61	15	8	13	..	1	20	125	140	Garhawa
69	2	38	1	25	..	1	1	5	..	6	43	98	116	Luchki

स्थानीय कोड नम्बर Location Code No.	तहसील/गांव/नगर/वार्ड का नाम Name of Tahsil/Village/Town/Ward	गांव का क्षेत्रफल हेक्टर में नगर/वार्ड का वर्ग कि.मी. में Area of village in hectares & of Town/Ward in Kms	आबाद आवासीय मकानों की संख्या No. of occupied residential houses	परिवारों की संख्या Number of households	कुल जनसंख्या (बेघर और संस्थाओं में रहने वाले व्यक्तियों सहित) Total Population (including institutional and houseless Population)			अनुसूचित जाति Scheduled Castes		अनुसूचित जनजाति Scheduled Tribes		साक्षर Literates	
					व्यक्ति P.	पु. M.	स्त्री F.	पु. M.	स्त्री F.	पु. M.	स्त्री F.	पु. M.	स्त्री F.
1	2	3	4	5	6	7	8	9	10	11	12	13	14
121	बन्दर कोल	154.79	42	50	311	163	148	60	49	19	16	55	2
122	जलैया	91.19	36	40	242	121	121	29	27	28	29	47	11
123	भड़ारिन पुरवा	9.70	..	..	..	वीरान	..	..	..	..	..	..	..
124	पुरवा जोखूराम	10.79	9	11	52	27	25	27	25	..	..	3	..
125	हरदौहा	73.78	24	28	137	65	72	34	41	..	..	29	14
126	बसरेही	361.66	268	288	1,565	833	732	211	193	57	43	270	46
127	कुठिला	102.71	70	73	435	239	196	..	..	60	53	118	42
128	तेंदुनी	143.56	79	79	498	256	242	63	67	2	3	92	9
129	करवाल पुरवा	28.20	33	33	150	82	68	5	6	..	..	14	..
130	जहदर	8.72	9	9	70	43	27	23	14	..	..	17	1
131	बम्हना	137.40	44	44	287	147	140	25	30	27	22	51	14
132	कछिगवां	74.36	27	33	154	76	78	32	35	39	39	21	..
133	ओझपुरवा	40.86	23	23	187	96	91	..	..	12	13	51	14
134	चौबेन पुरवा	68.47	..	..	..	वीरान	..	..	..	..	..	..	..
135	अंतरी	13.98	..	..	..	वीरान	..	..	..	..	..	..	..
136	पुरानिका पुरवा	12.07	..	..	..	वीरान	..	..	..	..	..	..	..
137	परिहारिन पुरवा	153.89	81	84	560	284	276	2	4	51	52	123	20
138	महराज पुरवा	68.16	1	1	6	5	1	..	..	..	..	5	..
139	भड़ारिन पुरवा	5.91	4	4	27	17	10	..	..	..	..	5	..
140	नीबा	1.94	..	..	..	वीरान	..	..	..	..	..	..	..
141	रामगढ़वा	681.78	106	108	607	324	283	54	49	108	104	96	18
142	पूंछी	12.62	6	6	15	8	7	2	6	..	..	6	..
143	नौबस्ता	35.15	7	7	44	29	15	..	..	..	..	23	1
144	अतरैला	39.27	84	84	568	288	280	50	42	25	18	107	14
145	कोटवा	101.70	19	19	94	49	45	..	..	46	37	17	..
146	ढ़खरा	45.38	9	11	63	33	30	13	11	9	10	13	2
147	मोहनपुर	67.41	2	2	9	5	4	..	..	..	..	3	..
148	मनीपुर	181.85	5	5	25	14	11	..	..	..	..	5	6
149	हरदहन	128.19	1	1	4	2	2	..	.	..	..	1	..
150	धकरा	14.85	1	1	1	1	..	..	..	..	..	1	..
151	गड़ेहरा	574.23	159	163	1,152	565	587	151	146	91	98	120	12
152	देवखर	1,220.82	177	182	1,077	546	531	26	23	109	120	147	29
153	कोनी कलां	6,470.05	459	469	3,302	1,753	1,549	185	185	226	194	444	60
154	गुरगुदा	736.55	18	18	89	42	47	..	..	..	..	4	..
155	भड़रा	1,203.53	125	125	762	400	362	74	69	22	23	144	12
156	पटहट	381.86	63	65	384	188	196	24	21	31	28	49	5
157	रौली	579.03	88	92	697	401	296	39	26	19	15	168	21
158	कैथी	169.89	3	3	12	5	7	..	..	5	7	..	..
159	इटमा	755.80	155	169	981	498	483	77	75	75	59	158	55
160	पटेहरा	582.19	341	345	2,057	1,174	883	164	155	23	13	423	41

PRIMARY CENSUS ABSTRACT — Teonthar Tahsil

कुल मुख्य काम करने वाले (I-IX) Total Main Workers		मुख्य काम करने वाले Main Workers: काश्तकार I Cultivators		खेतिहर मजदूर II Agricultural Labourers		पारिवारिक उद्योग V(a) Household Industry		अन्य काम करने वाले III, IV, V(b), VI, VII, VIII & IX Other Workers		सीमांतक कार्यकर्ता Marginal Workers		काम न करने वाले X Non-Workers		तहसील/ग्राम/नगर/वार्ड का नाम Name of Tahsil/Village/Town/Ward
पु. M.	स्त्री F.	पु. M.	स्त्री F.	पु. M.	स्त्री F.	पु. M.	स्त्री F.	पु. M.	स्त्री F.	पु. M.	स्त्री F.	पु. M.	स्त्री F.	
15	16	17	18	19	20	21	22	23	24	25	26	27	28	2
72	7	32	2	34	4	3	1	3	..	4	38	87	103	Bandarkol
59	28	26	..	19	21	7	7	7	..	..	7	62	86	Jalaiya
..	..	..	..	..	..	Uninhabited		..	..	..	..	..	..	Bhadarinpurwa
13	..	2	..	9	..	..	..	2	..	..	11	14	14	Purwa Jokhuram
29	12	18	1	9	11	..	..	2	..	..	15	36	45	Hardauha
407	218	208	67	131	124	37	20	31	7	41	168	385	346	Basrehi
102	32	64	1	35	31	2	..	1	..	1	2	136	162	Kuthila
124	42	68	..	31	33	11	9	14	..	..	..	132	200	Teduni
41	29	33	23	8	6	..	..	..	..	2	1	39	38	Karwal purwa
16	10	7	2	8	8	..	..	1	..	..	5	27	12	Jahdar
65	40	35	12	16	14	12	14	2	..	3	..	79	100	Bamhana
39	34	10	11	24	23	..	..	5	..	..	5	37	44	Kachhigama
36	24	28	16	6	7	..	..	2	1	3	..	57	67	Ojhapurwa
..	..	..	..	..	..	Uninhabited		..	..	..	..	..	.	Chauben Purwa
..	..	..	..	..	..	Uninhabited		..	..	..	..	..	..	Antari
..	..	..	..	..	..	Uninhabited		..	..	..	..	..	..	Puranika Purwa
120	38	75	5	28	30	4	3	13	..	..	..	164	238	Parihari Purwa
3	..	2	..	..	..	..	..	1	..	..	..	2	1	Mahraj Purwa
7	1	5	1	1	..	..	..	1	..	1	6	9	3	Bhadrin Purwa
..	..	..	..	..	..	Uninhabited		..	..	..	..	..	..	Niba
158	59	55	4	65	51	21	1	17	3	11	117	155	107	Ramgarhwa
6	4	..	..	1	2	..	..	5	2	1	1	1	2	Punchhi
15	..	6	..	..	..	..	..	9	..	1	7	13	8	Naubasta
151	67	83	..	60	65	5	2	3	..	..	..	137	213	Atraila
24	28	2	2	22	26	..	..	..	..	..	..	25	17	Kotwa
16	15	7	3	9	12	..	..	..	..	..	..	17	15	Dhakara
3	3	2	2	1	1	..	..	.	..	..	..	2	1	Mohanpur
5	5	5	5	..	..	.	..	..	..	..	..	9	6	Manipur
2	..	2	..	..	..	..	..	..	..	..	..	..	2	Hardahan
1	..	1	..	..	..	..	..	..	..	..	..	..	..	Dhakhara
297	310	173	179	120	131	2	..	2	..	1	2	267	275	Gadehra
283	112	185	59	76	52	12	1	10	..	..	..	263	419	Deokar
980	742	577	467	306	263	10	6	87	6	1	2	772	805	Konikalan
23	22	21	22	1	..	..	..	1	..	..	..	19	25	Gurguda
264	247	200	226	16	14	4	7	44	..	1	1	135	114	Bhadra
92	20	53	7	22	5	12	3	5	5	5	38	91	138	Pathat
236	27	67	11	27	14	2	1	140	1	25	98	140	171	Rauli
4	3	..	..	4	3	..	..	..	..	..	..	1	4	Kaithi
263	74	126	4	97	69	4	..	36	1	7	36	228	373	Itama
716	46	238	3	149	33	3	..	326	10	1	34	457	803	Patehara

स्थानीय कोड नम्बर Location Code No.	तहसील/गांव/नगर/वार्ड का नाम Name of Tahsil/Village/Town/Ward	गांव का क्षेत्रफल हेक्टर में नगर/वार्ड का वर्ग कि.मी. में Area of village in hectares & of Town/Ward in Kms	आवास आवासीय मकानों की संख्या No. of occupied residential houses	परिवारों की संख्या Number of households	कुल जनसंख्या (बेघर और संस्थाओं में रहने वाले व्यक्तियों सहित) Total Population (including institutional and houseless Population)			अनुसूचित जाति Scheduled Castes		अनुसूचित जनजाति Scheduled Tribes		साक्षर Literates	
					व्यक्ति P.	पु. M.	स्त्री F.	पु. M.	स्त्री F.	पु. M.	स्त्री F.	पु. M.	स्त्री F.
1	2	3	4	5	6	7	8	9	10	11	12	13	14
161	अट्टैसा	73.58	52	54	345	163	182	40	37	..	..	50	8
162	डोंदनपुरवा	19.45	29	32	161	85	76	..	..	2	4	44	2
163	डाड़ी	112.12	48	48	290	144	146	12	9	..	..	64	21
164	पुरौना	60.96	89	91	555	289	266	36	29	45	35	134	32
165	गोहटा नं 1	235.22	115	122	883	441	442	71	94	29	22	197	56
166	गोहटा नं.2	2.76	..	..	..	वीरान	..	..	..	..	..	..	..
167	कसियारी	349.04	136	136	912	465	447	105	97	10	8	144	22
168	बरौहा क्योटा	244.75	62	78	436	225	211	26	29	25	22	82	12
169	पुरानिक पुरवा	67.77	45	45	249	139	110	89	68	2	4	42	6
170	गंज	71.02	20	20	189	89	100	..	..	10	7	35	9
171	देवलीहन पुरवा	41.56	2	2	20	11	9	..	..	..	..	7	..
172	जौन्हा	250.24	148	148	854	443	411	73	57	..	..	176	29
173	मोहरिया	64.86	43	43	179	98	81	..	..	..	..	26	3
174	भटिगमा	68.07	32	32	166	93	73	60	40	..	..	31	3
175	भितरी	222.55	24	24	164	82	82	4	4	28	26	27	19
176	करौंह	119.50	50	50	306	156	150	87	84	..	..	56	3
177	गाढ़ा 138	776.86	247	251	1,505	769	736	163	155	84	70	185	27
178	गोबरा	45.39	19	19	104	62	42	..	..	26	24	30	3
179	गाढ़ा 137	452.79	183	186	1,145	592	553	40	40	127	117	203	29
180	खरपटा	55.78	27	28	205	107	98	..	..	..	.	51	3
181	चकनन्दी भौजी	10.50	13	13	60	34	26	2	1	..	..	10	..
182	पुरवा	11.70	1	1	8	6	2	..	..	..	..	2	..
183	देवरी पार 267	171.76	31	31	166	88	78	36	42	3	5	8	..
184	सिगमा	8.43	3	3	26	14	12	..	..	..	..	5	..
185	क्योंटा	29.73	24	24	137	78	59	15	17	29	24	20	..
186	लूक नं- 3	0.53	..	..	..	वीरान	..	..	..	..	..	..	..
187	लूक नं. 4	5.78	2	3	18	13	5	..	..	..	..	4	..
188	लूक नं. 2	1.34	..	..	..	वीरान	..	..	..	..	..	..	..
189	कटांगी	95.61	51	51	400	194	206	..	..	22	21	94	22
190	गोहटा नं. 3	9.50	..	..	..	वीरान	..	..	..	..	..	..	..
191	लूक नं.1	1,863.16	443	453	2,658	1,377	1,281	248	193	206	182	521	74
192	बरहटा	232.47	78	82	461	239	222	29	22	52	46	65	12
193	भनिगवां	2,047.17	488	529	3,256	1,722	1,524	189	149	452	381	505	79
194	चरपानिहन पुरवा	131.51	89	103	599	308	291	14	9	113	116	101	21
195	तेजनहा	136.77	20	25	174	88	86	13	5	4	3	28	7
196	गौहट	237.77	71	71	416	211	205	42	43	55	47	82	3
197	मृगशिकारिन पुरवा	14.66	26	26	128	72	56	3	3	26	21	29	1
198	नीबा	230.08	78	78	488	267	221	14	10	50	54	130	27
199	जनकहाई खुर्द	222.64	29	29	181	100	81	30	20	8	5	21	2
200	जनकहाई कलां	2,593.43	298	304	1,845	957	888	57	48	211	183	317	46

PRIMARY CENSUS ABSTRACT

Teonthar Tahsil

कुल मुख्य काम करने वाले (I-IX) Total Main Workers		मुख्य काम करने वाले Main Workers								सीमांतक कार्यकर्ता Marginal Workers		काम न करने वाले Non-Workers		तहसील/ग्राम/नगर/वार्ड का नाम Name of Tahsil/Village/Town/Ward
		काश्तकार I Cultivators		खेतिहर मजदूर II Agricultural Labourers		पारिवारिक उद्योग V(a) Household Industry		अन्य काम करने वाले III, IV, V(b), VI, VII, VIII & IX Other Workers				X		
पु. M.	स्त्री F.	पु. M.	स्त्री F.	पु. M.	स्त्री F.	पु. M.	स्त्री F.	पु. M.	स्त्री F.	पु. M.	स्त्री F.	पु. M.	स्त्री F.	
15	16	17	18	19	20	21	22	23	24	25	26	27	28	2
80	2	42	..	31	2	1	..	6	..	1	52	82	128	Atthaisa
43	6	30	2	..	..	5	4	8	..	..	10	42	60	Baidanpurwa
57	8	43	8	1	..	7	..	6	..	1	1	86	137	Dadi
116	44	43	12	42	31	5	..	26	1	4	23	169	199	Purauna
175	38	77	6	50	29	15	2	33	1	7	8	259	396	Gohata No.1
..	..	..	..	..	..	..	Uninhabited			..	..	..	..	Gohata No.2
210	131	108	72	76	56	7	3	19	..	2	6	253	310	Kasiyari
130	138	58	77	32	42	10	12	30	7	..	..	95	73	Baruaha Kyota
68	45	15	2	47	43	..	..	6	..	.	..	71	65	Puranikpurwa
39	18	21	5	13	13	..	..	5	..	..	..	50	82	Ganj
6	..	6	..	,,	..	..	..	..	..	..	..	5	9	Deolihanpurwa
194	91	106	37	63	52	2	2	23	..	4	4	245	316	Jonha
55	21	25	6	16	14	..	..	14	1	..	..	43	60	Mohariya
44	45	22	25	21	20	..	..	1	..	..	..	49	28	Bhatigama
35	16	13	..	18	14	3	2	1	..	..	..	47	66	Bhitari
77	25	36	..	35	25	4	..	2	..	..	11	79	114	Karroh
389	159	179	6	169	143	11	9	30	1	1	7	379	570	Gadha 138
27	13	12	2	10	11	..	..	5	..	3	11	32	18	Gobara
296	114	163	30	115	84	..	..	18	..	13	57	283	382	Gadha 137
50	5	48	5	..	..	..	..	2	..	1	25	56	68	Kharpata
15	..	14	,.	1	..	..	..	..	..	2	18	17	8	Chaknandi Bhauji
2	..	2	..	..	..	..	..	..	..	..	1	4	1	Purwa
48	19	24	1	24	18	..	..	..	..	..	16	40	43	Deoripar 267
5	..	2	..	..	..	3	..	..	..	..	6	9	6	Sigma
29	2	10	..	19	2	..	..	..	..	..	17	49	40	Keota
..	..	..	..	..	..	..	Uninhabited		..	..	..	..	..	Look No.3
5	..	5	..	..	..	..	..	..	..	..	2	8	3	Look No. 4
..	..	..	..	..	..	..	Uninhabited		..	..	..	..	..	Look No.2
83	3	54	2	14	1	..	..	15	..	..	15	111	188	Katangi
..	..	..	..	..	..	..	Uninhabited		..	..	..	..	..	Gohata No. 3
638	272	285	81	275	182	11	5	67	4	24	117	715	892	Look No. 1
108	30	66	12	33	15	8	3	1	..	..	2	131	190	Barhata
877	196	411	49	308	94	50	20	99	7	21	336	834	1,019	Bhanigama
137	43	50	...	82	43	..	..	5	..	6	48	165	200	Charpanihanpurwa
31	5	16	..	13	5	..	..	2	..	3	7	54	74	Tejanha
134	133	64	68	68	63	2	2	..	..	..	..	77	72	Gohat
40	34	20	17	17	16	3	1	..	..	..	.	32	22	Mrigshikaripurwa
132	91	83	59	24	25	6	6	19	1	1	..	134	130	Niba
61	52	40	35	21	17	..	..	..	..	..	..	39	29	Janakhai Khurd
423	53	225	11	159	38	11	2	28	2	4	178	530	657	Janakhai Kalan

स्थानीय कोड नम्बर Location Code No.	तहसील/गांव/नगर/वार्ड का नाम Name of Tahsil/Village/Town/Ward	गांव का क्षेत्रफल हेक्टर में नगर/वार्ड का वर्ग कि.मी. में Area of village in hectares & of Town/Ward in Kms	आवास आवासीय मकानों की संख्या No. of occupied residential houses	परिवारों की संख्या Number of households	कुल जनसंख्या (बेघर और संस्थाओं में रहने वाले व्यक्तियों सहित) Total Population (including institutional and houseless Population)			अनुसूचित जाति Scheduled Castes		अनुसूचित जनजाति Scheduled Tribes		साक्षर Literates	
					व्यक्ति P.	पु. M.	स्त्री F.	पु. M.	स्त्री F.	पु. M.	स्त्री F.	पु. M.	स्त्री F.
1	2	3	4	5	6	7	8	9	10	11	12	13	14
201	नगमा	630.10	308	309	1,734	915	819	141	117	112	108	423	91
202	सितलहा	344.63	234	235	1,444	745	699	144	124	55	54	271	57
203	खटिका	95.95	45	45	215	104	111	12	11	36	38	27	5
204	बसुआर	123.72	12	12	95	45	50	..	..	9	10	16	12
205	निमगहना	208.55	68	68	406	222	184	20	23	38	37	40	4
206	डोडक	46.55	15	15	88	46	42	4	3	26	24	7	5
207	परसादी	40.76	10	10	61	33	28	..	..	16	13	9	1
208	भखरवार	211.30	69	69	433	211	222	21	28	23	18	75	12
209	झलवा	278.89	138	145	744	367	377	222	233	93	93	92	15
210	बरौली	196.37	175	179	974	510	464	165	147	46	41	174	75
211	जवा	454.81	335	345	1,800	940	860	90	69	125	117	367	80
212	पथरौड़ा	217.66	111	113	674	354	320	132	107	34	27	136	47
213	महिला 443	7.81	..	..	..	वीरान	..	..	..	..	..	..	..
214	महिला 444	77.75	52	54	324	169	155	25	19	51	51	52	33
215	ऊचाड़ीह	120.90	46	49	318	169	149	..	..	112	97	28	2
216	डगड़ैया	164.66	48	54	377	184	193	8	15	33	32	74	30
217	किरकिल	10.80	..	..	..	वीरान	..	..	..	..	..	..	..
218	खपटिहा	157.15	16	18	59	34	25	..	..	19	16	9	1
219	चकड़गडैया	11.26	..	..	..	वीरान	..	..	..	..	..	..	..
220	बरौली पाडेन	83.68	62	70	397	200	197	18	19	122	110	29	2
221	अन्दवा	89.53	63	66	447	236	211	48	44	25	18	94	43
222	बबनधर	163.90	35	41	256	137	119	5	3	13	12	42	2
223	सिगटी पुरवा	53.05	51	58	309	173	136	62	49	30	22	39	9
224	उसकी	177.78	92	96	627	308	319	28	20	66	60	140	66
225	बमरी	18.95	9	9	57	28	29	..	..	..	..	19	6
226	डिहिया	122.03	70	70	396	206	190	98	93	7	5	62	20
227	दादर	54.68	..	..	..	वीरान	.	..	..	..	..	..	..
228	भुसुनू	16.12	1	2	5	4	1	..	..	..	..	..	..
229	गौहाना	207.14	109	112	653	329	324	64	80	47	42	122	11
230	इटौरा	10.90	11	11	46	24	22	17	14	..	..	3	1
231	खारा	417.45	67	71	372	186	186	9	8	102	98	22	2
232	सलैया कला 525	460.81	57	58	357	181	176	71	57	25	21	46	15
233	सलैया खुर्द 526	103.33	17	19	80	40	40	..	..	35	37	..	..
234	सलैया खुर्द 527	49.85	8	10	63	29	34	..	..	29	34	1	..
235	बरेती कला	597.82	213	224	1,500	749	751	47	49	145	143	272	40
236	भजमोजरा	135.00	23	23	109	54	55	..	..	29	32	14	..
237	रंगपतेरा	284.99	18	24	124	58	66	25	36	..	..	28	7
238	बरेती खुर्द	296.22	143	158	1,037	531	506	28	22	191	190	177	33
239	तुकां	123.96	6	6	52	26	26	4	3	..	..	5	2
240	चटेंह	223.99	51	51	294	141	153	24	23	30	33	53	8

PRIMARY CENSUS ABSTRACT

Teonthar Tahsil

कुल मुख्य काम करने वाले (I-IX)		अन्य काम करने वाले Main Workers								सीमांतक कार्यकर्ता		काम न करने वाले		तहसील/ गांव/नगर/वार्ड का नाम
		कास्तकार		खेतिहर मजदूर		पारिवारिक उद्योग		अन्य काम करने वाले						
		I		II		V(a)		III, IV, V(b), VI, VII, VIII & IX				X		
Total Main Workers		Cultivators		Agricultural Labourers		Household Industry		Other Workers		Marginal Workers		Non-Workers		Name of Tahsil/Village/ Town/Ward
पु. M.	स्त्री F.	पु. M.	स्त्री F.	पु. M.	स्त्री F.	पु. M.	स्त्री F.	पु. M.	स्त्री F.	पु. M.	स्त्री F.	पु. M.	स्त्री F.	
15	16	17	18	19	20	21	22	23	24	25	26	27	28	2
397	43	149	9	76	13	60	6	112	15	12	149	506	627	Nagma
319	79	129	16	86	58	13	1	91	4	17	35	409	585	Sitlaha
47	16	21	5	23	10	1	1	2	..	3	18	54	77	Khatika
19	4	14	..	4	4	..	..	1	..	2	..	24	46	Basuar
104	25	74	5	28	19	2	1	..	..	12	70	106	89	Nimgahna
25	22	3	..	17	19	2	3	3	..	..	..	21	20	Dodak
17	14	6	5	11	9	..	..	..	..	..	..	16	14	Parsadi
100	56	60	39	17	15	3	..	20	2	4	20	107	146	Bhakharwar
194	200	102	88	78	110	3	2	11	..	..	..	173	177	Jhalwa
244	97	74	6	88	76	17	9	65	6	..	1	266	366	Barauli
461	113	221	28	105	73	21	6	114	6	37	101	442	646	Jawa
183	7	91	5	60	1	10	1	22	..	..	91	171	222	Pathrauda
..	..	..	..	..	..	..	Uninhabited	..	..	..	..	..	..	Mahilo 443
81	40	30	4	33	29	6	6	12	1	1	8	87	107	Mahilo 444
85	54	32	16	48	38	4	..	1	..	..	..	84	95	Uchadih
74	20	60	13	3	4	1	..	10	3	..	1	110	172	Dagdaiya
..	..	..	..	..	..	..	Uninhabited	..	..	..	..	..	..	Kirkil
18	1	7	..	11	..	..	..	..	1	1	9	15	15	Khaptiha
..	..	..	..	..	..	..	Uninhabited	..	..	..	..	..	..	Chakdgadaiya
107	39	53	3	31	30	..	..	23	6	3	23	90	135	Barauli Paden
99	41	42	11	34	28	10	1	13	1	..	..	137	170	Andawa
57	35	44	26	9	8	..	1	4	..	..	..	80	84	Bawandhar
86	45	27	7	37	29	17	9	5	..	..	..	87	91	Sigti Purwa
123	3	66	2	44	1	5	..	8	..	27	74	158	242	Usaki
13	3	12	3	.	.	..	..	1	..	..	2	15	24	Bamari
95	81	38	23	50	55	2	2	5	1	..	..	111	109	Dihiya
..	..	..	..	..	..	..	Uninhabited	..	..	..	..	..	..	Dadar
1	..	1	..	..	..	..	..	..	..	..	..	3	1	Bhusunu
153	91	96	33	30	39	17	14	10	5	..	86	176	147	Gauhana
13	11	3	1	10	10	..	..	..	..	..	..	11	11	Itaura
108	34	66	8	22	12	..	..	20	14	..	88	78	64	Khara
101	20	45	6	22	10	1	1	33	3	1	70	79	86	Salaiya Kalan 525
26	10	9	1	8	1	..	..	9	8	..	15	14	15	Salaiya Khurd 526
17	16	8	6	9	10	.	..	..	..	..	1	12	17	Salaiya Khurd 527
350	118	228	20	87	89	8	4	27	5	4	4	395	629	Bareti Kalan
34	26	22	8	12	18	..	..	..	..	..	..	20	29	Bhajmojara
29	10	11	..	13	7	3	3	2	..	..	..	29	56	Rang Patera
269	127	131	3	119	122	5	2	14	..	..	..	262	379	Bareti Khurd
9	1	7	..	1	1	..	..	1	..	..	..	17	25	Turka
73	41	31	1	42	40	..	..	..	..	..	..	68	112	Chateh

स्थानीय कोड नम्बर Location Code No.	तहसील/गांव/नगर/वार्ड का नाम Name of Tahsil/Village/Town/Ward	गांव का क्षेत्रफल हेक्टर में नगर/वार्ड का वर्ग कि.मी. में Area of village in hectares & of Town/Ward in Kms	आवास आवासीय मकानों की संख्या No. of occupied residential houses	परिवारों की संख्या Number of households	कुल जनसंख्या (बेघर और संस्थाओं में रहने वाले व्यक्तियों सहित) Total Population (including institutional and houseless Population) व्यक्ति P.	पु. M.	स्त्री F.	अनुसूचित जाति Scheduled Castes पु. M.	स्त्री F.	अनुसूचित जनजाति Scheduled Tribes पु. M.	स्त्री F.	साक्षर Literates पु. M.	स्त्री F.
1	2	3	4	5	6	7	8	9	10	11	12	13	14
241	छदहना	899.06	108	112	709	347	362	70	70	16	18	99	16
242	डोड़ौ	726.21	216	227	1,189	592	597	48	39	162	155	176	66
243	कोलहाई	47.20	..	..	..	वीरान	..	..	..	..	..	..	..
244	इटौरी	254.03	116	128	700	358	342	74	70	71	74	123	35
245	मड़ैचा	45.92	10	10	69	34	35	..	..	10	7	17	6
246	डिहिया	91.19	26	30	203	104	99	5	5	33	38	25	3
247	दुरासिन	61.47	..	..	..	वीरान	..	..	..	..	..	..	..
248	बरौली 397	71.99	50	57	327	160	167	11	7	37	39	48	10
249	माड़न	51.68	12	16	131	62	69	..	..	12	9	14	8
250	महिलो 446	13.25	..	..	..	वीरान	..	..	..	..	..	..	..
251	महिलो 447	20.51	3	3	21	10	11	..	..	5	5	2	1
252	महिलो 445	6.10	..	..	..	वीरान	..	..	..	..	..	..	..
253	टगहा	609.66	151	152	895	471	424	31	23	172	143	104	19
254	भोथी	107.31	10	10	45	27	18	..	..	19	12	7	1
255	नौबस्ता	309.69	133	137	772	400	372	53	57	47	50	124	30
256	कनपुरा	210.66	86	89	551	269	282	35	42	13	12	118	18
257	खाली औनी	284.61	37	37	206	106	100	59	54	7	4	29	5
258	ककरैला	339.70	87	109	630	319	311	25	22	47	51	88	30
259	कैथी	396.76	62	70	354	181	173	11	9	26	29	73	30
260	घोरहा बाँध	20.75	1	1	4	3	1	..	..	..	..	1	..
261	घोरहा	47.83	1	1	6	4	2	..	..	..	..	1	..
262	मझिगवां	36.80	13	13	67	38	29	8	11	..	..	11	1
263	तुर्का गोंदर	153.13	87	96	498	253	245	33	24	..	..	43	14
264	पड़रहा	42.95	13	14	90	43	47	9	13	4	7	14	8
265	महदेवा	122.08	21	22	142	71	71	..	..	24	25	35	18
266	शुभनाथ	188.81	23	31	201	97	104	3	4	45	44	37	3
267	बघवारी	122.34	59	61	344	178	166	..	..	50	38	71	14
268	गढ़ी	15.22	144	144	864	455	409	72	54	2	3	206	33
269	कीह	9.67	4	4	17	9	8	..	..	..	..	2	..
270	चकरिस्दा	5.93	..	..	..	वीरान	..	..	..	..	..	..	..
271	रिस्दा	178.00	83	83	429	224	205	92	93	31	26	53	7
272	घुसरूम	619.26	15	15	80	41	39	3	2	15	17	4	..
273	डोंडिया अमरहन	81.12	21	21	170	75	95	..	..	..	..	37	3
274	डोड़िया चौहानन	70.54	32	34	200	94	106	..	..	5	5	48	19
275	सियाउर कलां	104.50	..	..	..	वीरान	..	..	..	..	..	..	..
276	डोड़िया मिश्रान	69.04	23	23	156	91	65	..	..	8	7	29	..
277	बंदगवां	101.05	13	15	94	46	48	..	..	..	..	11	1
278	बराती	103.61	30	30	198	99	99	5	3	24	27	23	1
279	पुरवा	222.47	8	8	73	39	34	6	6	5	2	13	1
280	मुड़फोरा	50.22	30	30	179	89	90	..	..	62	64	17	1

PRIMARY CENSUS ABSTRACT

Teonthar Tahsil

कुल मुख्य काम करने वाले (I-IX) Total Main Workers		अन्य काम करने वाले Main Workers								सीमांतक कार्यकर्ता		काम न करने वाले		तहसील/ गांव/नगर/वार्ड का नाम
		काश्तकार I Cultivators		खेतिहर मजदूर II Agricultural Labourers		पारिवारिक उद्योग V(a) Household Industry		अन्य काम करने वाले (III, IV, V(b), VI VII, VIII & IX) Other Workers		Marginal Workers		X Non-Workers		Name of Tahsil/Village/ Town/Ward
पु. M.	स्त्री F.	पु. M.	स्त्री F.	पु. M.	स्त्री F.	पु. M.	स्त्री F.	पु. M.	स्त्री F.	पु. M.	स्त्री F.	पु. M.	स्त्री F.	
15	16	17	18	19	20	21	22	23	24	25	26	27	28	2
179	133	126	86	48	47	1	..	4	..	..	..	168	229	Chhadahana
316	191	133	39	148	140	22	11	13	1	..	..	276	406	Dodau
..	..	..	..	..	..	..	Uninhabited		..	..	..	..	..	Kolhai
179	113	83	29	76	82	14	2	6	..	3	65	176	164	Itauri
16	7	8	4	6	3	..	..	2	..	..	..	18	28	Madaicha
44	19	23	..	17	19	..	..	4	..	4	31	56	49	Dihiya
..	..	..	..	..	..	..	Uninhabited		..	..	..	..	..	Durasin
71	22	37	..	20	21	3	1	11	..	4	42	85	103	Barauli 397
27	4	13	..	4	4	1	..	9	..	2	10	33	55	Madan
..	..	..	..	..	..	..	Uninhabited		..	..	..	..	..	Mahilo 446
3	2	1	..	2	2	..	..	..	..	2	2	5	7	Mahilo 447
..	..	..	..	..	..	..	Uninhabited		..	..	..	..	..	Mahilo 445
254	104	136	22	104	81	8	1	6	..	1	1	216	319	Tagaha
11	8	5	4	5	4	..	..	1	..	..	..	16	10	Bhothi
185	155	89	60	77	93	1	..	18	2	..	..	215	217	Naubasta
116	81	69	46	37	33	1	1	9	1	4	49	149	152	Kanpura
61	25	20	6	31	19	2	..	8	..	3	27	42	48	Khali Auni
159	48	97	6	59	42	1	..	2	..	..	..	160	263	Kakaraila
98	59	37	4	55	54	2	1	4	..	1	1	82	113	Kaithi
2	..	2	..	..	..	..	..	..	..	..	..	1	1	Ghorhabandh
1	..	1	..	..	..	..	..	..	..	..	1	3	1	Ghoraha
26	13	6	3	11	5	5	3	4	2	..	..	12	16	Majhigawan
160	56	86	3	52	41	4	5	18	7	..	2	93	187	Turkagondar
20	11	9	1	5	6	4	4	2	..	..	..	23	36	Padarha
30	13	15	..	14	13	..	..	1	..	..	..	41	58	Mahdewa
50	25	30	6	16	17	2	2	2	..	..	..	47	79	Shubhnath
83	27	50	4	25	23	..	..	8	..	..	..	95	139	Baghwari
212	10	143	2	46	8	3	..	20	..	..	..	243	399	Garhi
4	1	2	..	..	..	..	..	2	1	..	..	5	7	Dih
..	..	..	..	..	..	..	Uninhabited		..	..	..	..	..	Chakrisda
102	39	37	4	47	33	4	1	14	1	..	..	122	166	Risda
24	13	7	..	16	13	1	..	..	..	..	..	17	26	Ghusrum
32	..	28	..	2	..	..	..	2	..	..	..	43	95	Dodiya Bhamrahan
47	24	23	5	21	18	1	1	2	..	1	..	46	82	Dodiya Chauhanan
..	..	..	..	..	..	..	Uninhabited		..	..	..	..	..	Siyaur Kalan
38	18	28	11	8	6	..	..	2	1	..	..	53	47	Dodiya Mishran
30	25	17	12	12	13	..	..	1	..	..	..	16	23	Vaidgawan
42	22	27	2	14	20	..	..	1	..	..	1	57	76	Barati
17	2	10	..	6	..	1	2	..	..	..	..	22	32	Purwa
39	35	10	1	29	34	..	..	..	..	..	..	50	55	Mudphora

स्थानीय कोड नम्बर / Location Code No.	तहसील/गांव/नगर/वार्ड का नाम / Name of Tahsil/Village/Town/Ward	गांव का क्षेत्रफल हैक्टर में नगर/वार्ड का वर्ग कि.मी. में / Area of village in hectares & of Town/Ward in Kms	आबाद आवासीय मकानों की संख्या / No. of occupied residential houses	परिवारों की संख्या / Number of households	कुल जनसंख्या (बेघर और संस्थाओं में रहने वाले व्यक्तियों सहित) Total Population (including institutional and houseless Population)			अनुसूचित जाति Scheduled Castes		अनुसूचित जनजाति Scheduled Tribes		साक्षर Literates	
					व्यक्ति P.	पु. M.	स्त्री F.	पु. M.	स्त्री F.	पु. M.	स्त्री F.	पु. M.	स्त्री F.
1	2	3	4	5	6	7	8	9	10	11	12	13	14
281	फुलदेऊर	366.81	83	83	504	251	253	28	25	68	59	77	20
282	कुचावट	74.92	15	15	75	47	28	6	4	23	14	8	3
283	मझियारी	88.81	59	66	406	202	204	..	..	66	64	84	24
284	गुगवां	41.80	..	..	..	वीरान	..	..	..	..	..	..	..
285	रामपुर	503.05	62	63	346	164	182	6	6	60	42	52	10
286	बरौ	135.63	17	17	78	42	36	5	6	..	..	5	1
287	घटेहा	1,491.93	231	246	1,532	789	743	108	105	229	231	230	28
288	गोदधनसिंह	298.37	38	40	217	105	112	..	..	74	71	22	5
289	अठरहा	84.38	16	16	113	62	51	5	2	..	..	19	2
290	अमरहा	91.60	22	25	147	77	70	35	39	20	15	14	.
291	गोदकलां	269.25	72	88	514	266	248	17	19	85	96	86	17
292	गोद खुर्द	397.83	40	41	264	147	117	4	4	32	25	50	4
293	बिलरा	129.23	30	30	176	87	89	4	3	17	17	38	14
294	गरन	155.07	..	..	..	वीरान	..	..	..	..	..	..	..
295	खटखरी कलां	419.07	51	51	254	135	119	14	13	66	56	22	2
296	कठार	482.50	49	49	284	152	132	5	5	41	36	51	3
297	फुटौंधा	139.54	27	27	184	91	93	31	35	.	..	27	4
298	सूती	153.65	63	63	351	173	178	14	12	54	51	68	39
299	खटखरी खुर्द	162.68	49	49	229	123	106	12	10	59	52	28	5
300	क्योटा	82.71	..	..	..	वीरान	..	..	..	..	..	..	..
301	सरूई	313.25	82	82	449	240	209	7	2	67	58	98	22
302	गडरगवां	376.44	35	45	258	143	115	2	2	35	22	36	1
303	बरहा	1,083.39	206	235	1,352	722	630	116	88	112	104	230	55
304	कूड़ी	654.93	94	101	598	320	278	63	62	29	28	96	14
305	खभरा कलां	274.39	51	53	232	116	116	17	22	77	66	4	5
306	पटहट कलां	98.44	70	75	381	195	186	8	7	14	11	67	4
307	पटहट खुर्द	109.52	13	13	45	25	20	16	11	8	9	6	1
308	सोहरवा	560.09	150	173	971	488	483	51	65	157	137	176	45
309	ढोढ़री	107.73	21	21	99	57	42	..	..	39	28	11	3
310	खभरा खुर्द	245.96	23	30	167	92	75	4	4	41	36	20	1
311	पटेहरा गढ़ 314	182.01	50	75	320	172	148	34	31	59	55	35	5
312	डोड़किया	90.95	80	87	482	241	241	29	20	44	40	91	10
313	चौखड़ा	845.93	213	214	1,175	635	540	68	65	79	69	195	48
314	सोनरा मझियारी	91.66	..	..	..	वीरान	..	..	..	..	..	..	..
315	छुहिया	21.22	..	..	..	वीरान	..	..	..	..	..	..	..
316	चकतुरका	2.83	..	..	..	वीरान	..	..	..	..	..	..	..
317	सराई	308.70	93	98	545	292	253	8	5	87	81	95	26
318	कपड़ौरा	136.75	34	34	188	90	98	5	5	46	53	29	..
319	खतिलवार	259.78	20	20	82	48	34	..	..	48	34	9	..
320	जनेहु 74	364.87	51	51	232	127	105	27	17	18	17	58	14

PRIMARY CENSUS ABSTRACT

Teonthar Tahsil

अन्य काम करने वाले Main Workers														
कुल मुख्य काम करने वाले (I-IX)		काश्तकार I		खेतिहर मजदूर II		पारिवारिक उद्योग V(a)		अन्य काम करने वाले III, IV, V(b), VI, VII, VIII & IX		सीमांतक कार्यकर्ता		काम न करने वाले X		तहसील/ गांव/नगर/वार्ड का नाम
Total Main Workers		Cultivators		Agricultural Labourers		Household Industry		Other Workers		Marginal Workers		Non-Workers		Name of Tahsil/Village/ Town/Ward
पु. M.	स्त्री F.	पु. M.	स्त्री F.	पु. M.	स्त्री F.	पु. M.	स्त्री F.	पु. M.	स्त्री F.	पु. M.	स्त्री F.	पु. M.	स्त्री F.	
15	16	17	18	19	20	21	22	23	24	25	26	27	28	2
118	1	60	..	49	1	2	..	7	..	12	112	121	140	Phuldeur
25	1	9	..	9	..	7	..	..	1	2	18	20	9	Kuchawat
102	109	60	79	24	16	..	..	18	14	..	3	100	92	Majhiyari
..	..	..	..	..	..	Uninhabited		..	..	..	..	..	..	Gugawan
85	92	53	66	25	20	1	2	6	4	5	9	74	81	Rampur
27	1	22	1	4	..	..	..	1	..	..	..	15	35	Barau
365	72	268	25	75	39	6	3	16	5	17	62	407	609	Ghateha
77	48	42	16	35	32	..	..	..	..	1	2	27	62	God Dhansingh
27	9	25	7	1	2	1	..	..	..	..	1	35	41	Atharaha
40	19	20	7	18	10	2	2	..	..	6	16	31	35	Amaraha
136	14	90	3	38	11	3	..	5	..	..	..	130	234	God Kalan
84	52	64	35	20	17	..	..	..	..	..	..	63	65	God Khurd
43	12	35	5	5	7	..	..	3	..	..	..	44	77	Bilara
..	..	..	..	..	..	Uninhabited		..	..	..	..	..	..	Garan
63	30	40	6	21	24	..	..	2	..	..	..	72	89	Khatkhari Kalan
65	16	42	4	10	6	2	1	11	5	12	26	75	90	Kathar
39	13	17	..	5	1	..	..	17	12	5	6	47	74	Phutaundha
89	37	39	..	39	36	1	1	10	..	..	1	84	140	Suti
64	20	20	.	33	16	2	3	9	1	2	16	57	70	Khatkhari Khurd
..	..	..	..	..	..	Uninhabited		..	..	..	..	..	..	Kyota
131	62	48	11	39	39	2	1	42	11	..	..	109	147	Sarai
59	6	45	1	14	5	..	..	..	..	..	..	84	109	Gadargawan
385	102	203	15	120	85	22	1	40	1	16	7	321	521	Barha
162	52	84	7	41	31	18	14	19	..	1	21	157	205	Kudi
74	53	11	1	21	17	..	..	42	35	1	5	41	58	Khabhara Kalan
102	30	43	3	20	13	6	4	33	10	2	44	91	112	Pathat Kalan
16	8	..	..	8	6	3	..	5	2	..	2	9	10	Pathat Khurd
253	127	125	10	102	117	3	..	23	..	..	21	235	335	Soharwa
30	20	6	..	24	20	..	..	..	..	..	..	27	22	Dhodhari
53	20	15	..	21	16	..	..	17	4	..	10	39	45	Khabhara Khurd
99	50	33	..	37	27	..	..	29	23	1	23	72	75	Pateharagarh 314
137	45	77	4	38	35	..	..	22	6	..	34	104	162	Dodakiya
322	16	208	5	99	10	5	..	10	1	1	101	312	423	Chaukhada
..	..	..	..	..	..	Uninhabited		..	..	..	..	.	..	Sonara Majhiyari
..	..	..	..	..	..	Uninhabited		..	..	..	..	..	..	Chhuhiya
..	..	..	..	..	..	Uninhabited		..	..	..	..	..	..	Chakturka
161	82	88	3	67	78	4	1	2	..	..	..	131	171	Sarai
49	38	32	..	17	36	..	2	..	..	.	..	41	60	Kapdaura
33	22	2	..	26	22	..	..	5	..	..	..	15	12	Khatilwar
76	24	31	6	25	18	..	..	20	..	..	..	51	81	Janeh 74

स्थानीय कोड नम्बर / Location Code No.	तहसील/ग्राम/नगर/वार्ड का नाम / Name of Tahsil/Village/Town/Ward	गांव का क्षेत्रफल हेक्टर में & नगर/वार्ड का वर्ग कि.मी. में / Area of village in hectares & of Town/Ward in Kms	आवास आवासीय मकानों की संख्या / No. of occupied residential houses	परिवारों की संख्या / Number of households	कुल जनसंख्या (बेघर और संस्थाओं में रहने वाले व्यक्तियों सहित) Total Population (including institutional and houseless Population)			अनुसूचित जाति Scheduled Castes		अनुसूचित जनजाति Scheduled Tribes		साक्षर Literates	
					व्यक्ति P.	पु. M.	स्त्री F.	पु. M.	स्त्री F.	पु. M.	स्त्री F.	पु. M.	स्त्री F.
1	2	3	4	5	6	7	8	9	10	11	12	13	14
321	अंतरी	11.93	..	..	..	वीरान	..	..	..	..	..	..	..
322	सियाउर खुर्द	53.93	..	..	..	वीरान	..	..	..	..	..	..	..
323	बोरी कछार	14.27	18	22	128	66	62	.	..	33	29	25	4
324	टिकुरी	77.04	29	30	178	90	88	..	..	41	37	36	14
325	सिनहा	23.56	13	18	91	46	45	..	..	31	32	8	..
326	रेही	295.16	83	91	431	234	197	33	25	89	79	98	23
327	भुवारा	121.95	41	51	271	136	135	27	26	2	2	56	7
328	कोल्हुवारु	157.47	8	8	84	34	50	..	..	5	2	15	22
329	गुहिया	17.90	..	..	..	वीरान	..	..	..	..	..	..	..
330	दन्तपुर	60.53	27	29	138	75	63	5	8	32	20	19	7
331	रैकवारा	109.00	13	18	82	42	40	..	..	17	16	13	1
332	गोदर रैकवारा	62.60	13	15	84	39	45	..	..	10	14	6	..
333	बेदौली पार्डेन	24.33	4	4	17	12	5	..	..	..	..	8	..
334	बेदौली खैरिहन	28.62	5	5	23	12	11	..	..	4	3	5	1
335	बौना 413	58.44	3	3	22	13	9	..	..	..	..	4	1
336	बौना 414	79.13	26	29	187	103	84	..	..	23	22	50	3
337	बेलहा	7.00	..	..	..	वीरान	..	..	..	..	..	..	..
338	कोटरा कला	377.68	85	92	552	276	276	18	21	74	68	112	31
339	अतरसुई	81.26	48	51	331	166	165	7	5	16	11	88	25
340	लखवार	224.56	100	100	533	275	258	8	12	70	77	116	36
341	अमिलिया	83.75	40	40	247	125	122	5	8	26	30	59	24
342	चन्देला	103.29	46	47	242	118	124	..	..	39	38	46	6
343	कैथी	79.03	52	55	327	166	161	20	28	17	16	77	15
344	रेहड़हा	38.45	6	6	39	21	18	20	2	2	1	1	10
345	सपहा	12.40	7	7	49	26	23	..	..	..	..	5	..
346	इटौरा	50.37	13	14	80	37	43	3	3	8	10	9	3
347	नौबस्ता	56.66	14	14	85	39	46	..	..	..	..	14	..
348	चन्दपुर	209.94	65	67	361	183	178	..	..	38	27	84	17
349	रेंगा संदोह	104.60	59	65	347	183	164	43	42	..	..	42	12
350	चक पनासी	26.61	..	..	..	वीरान	..	..	..	..	..	..	..
351	पनासी	706.24	192	235	1,263	635	628	57	47	98	91	199	78
352	गोवरिया	56.73	42	42	264	141	123	21	14	..	..	15	..
353	डाढ़ा कला	214.66	43	47	315	157	158	5	9	31	31	65	11
354	डाढ़ा खुर्द	132.42	43	44	275	145	130	..	..	10	6	75	16
355	सुतीपुर	32.84	..	..	..	वीरान	..	..	..	..	..	..	..
356	लोहसाइन	124.56	48	56	293	139	154	..	..	26	27	85	26
357	मनिका	359.46	146	151	745	363	382	34	44	98	107	129	41
358	भोटिया	362.63	114	125	784	416	368	127	107	7	7	174	62
359	बरेती तीर	155.37	..	..	..	वीरान	..	..	..	..	..	..	..
360	पल्हौआ	42.46	29	35	215	108	107	6	3	72	74	21	6

PRIMARY CENSUS ABSTRACT

Teonthar Tahsil

मुख्य काम करने वाले (I-IX) Total Main Workers		काश्तकार I Cultivators		खेतिहर मजदूर II Agricultural Labourers		पारिवारिक उद्योग V(a) Household Industry		अन्य काम करने वाले III, IV, V(b), VI VII, VIII & IX Other Workers		सीमांतक कार्यकर्ता Marginal Workers		काम न करने वाले X Non-Workers		तहसील/ गांव/नगर/वार्ड का नाम Name of Tahsil/Village/ Town/Ward
पु. M.	स्त्री F.	पु. M.	स्त्री F.	पु. M.	स्त्री F.	पु. M.	स्त्री F.	पु. M.	स्त्री F.	पु. M.	स्त्री F.	पु. M.	स्त्री F.	
15	16	17	18	19	20	21	22	23	24	25	26	27	28	2
..	..	..	..	..	..	Uninhabited		..	..	..	..	..	..	*Antari*
..	..	..	..	.	..	Uninhabited		..	..	..	—	—	..	Siyaur Khurd
30	13	10	..	17	13	2	..	1	..	..	..	36	49	Bari Kachhar
46	28	18	..	26	28	..	..	2	..	..	..	44	60	Tikuri
27	17	9	1	18	16	..	..	..	..	..	..	19	28	Sinaha
119	79	57	32	50	46	3	..	9	1	..	..	115	118	Rehi
61	24	41	8	16	16	..	..	4	..	..	17	75	94	Bhuwara
11	2	7	1	3	1	..	..	1	..	..	..	23	48	Kolhuwaru
..	..	..	..	..	..	Uninhabited		..	..	..	..	..	..	*Guhiya*
41	19	21	1	19	18	1	..	..	..	..	..	34	44	Dantupur
24	11	11	1	13	10	..	..	..	..	..	..	18	29	Raikwara
24	8	17	..	6	8	1	..	..	..	..	..	15	37	Godar Raikwara
4	..	4	..	..	..	..	..	..	..	..	..	8	5	Bedauli Paden
5	3	2	..	3	3	..	..	..	..	..	..	7	8	Bedauli Khairihan
5	.	5	..	..	..	..	..	..	..	..	..	8	9	Bauna 413
43	15	28	5	12	10	..	..	3	..	..	..	60	69	Bauna 414
..	..	..	..	..	..	Uninhabited		..	..	..	..	..	..	Belha
123	9	61	1	50	6	3	1	9	1	13	102	140	165	Kotra Kalan
64	3	48	2	14	1	1	..	1	..	3	..	99	162	Atarsui
141	155	70	82	54	63	..	..	17	10	..	..	134	103	Lakhwar
53	15	30	..	22	15	..	..	1	..	5	..	67	107	Amiliya
44	14	25	..	15	14	..	..	4	..	..	..	74	110	Chandela
79	21	51	4	27	17	1	..	..	..	..	..	87	140	Kaithi
12	1	8	..	4	1	..	..	..	..	..	..	9	17	Rehadaha
14	..	11	..	3	..	..	..	..	..	..	10	12	13	Sapaha
22	4	9	..	11	3	..	..	2	1	..	8	15	31	Itaura
24	4	17	4	7	..	..	..	..	..	..	20	15	22	Naubasta
96	20	62	4	20	14	2	1	12	1	..	3	87	155	Chandpur
87	24	48	2	35	22	..	..	4	..	..	15	96	125	Renga Sandoh
..	..	..	..	..	..	Uninhabited		..	..	..	.	..	..	Chak Panasi
319	110	172	5	108	100	5	4	34	1	..	30	316	488	Panasi
61	13	46	1	14	12	1	..	..	..	..	1	80	109	Gowariya
75	6	43	..	25	6	..	..	7	..	..	..	82	152	Dadha Kalan
70	17	35	3	30	14	..	..	5	..	..	..	75	113	Dadha Khurd
..	..	..	..	..	..	Uninhabited		..	..	..	..	..	..	Sutipur
63	23	31	1	28	22	..	..	4	..	..	..	76	131	Lohsain
201	139	75	25	105	113	9	..	12	1	..	..	162	243	Manika
193	79	95	3	81	75	4	..	13	1	..	..	223	289	Jhotiya
..	..	..	..	..	..	Uninhabited		..	..	..	..	..	..	Baretitir
71	68	24	18	37	50	6	6	4	..	..	..	37	39	Palhaua

स्थानीय कोड नम्बर / Location Code No.	तहसील/ग्राम/नगर/वार्ड का नाम / Name of Tahsil/Village/Town/Ward	गांव का क्षेत्रफल हेक्टर में नगर/वार्ड का वर्ग कि.मी. में / Area of village in hectares & of Town/Ward in Kms	आबाद आवासीय मकानों की संख्या / No. of occupied residential houses	परिवारों की संख्या / Number of households	कुल जनसंख्या (बेघर और संस्थाओं में रहने वाले व्यक्तियों सहित) Total Population (including institutional and houseless Population) व्यक्ति P.	पु. M.	स्त्री F.	अनुसूचित जाति Scheduled Castes पु. M.	स्त्री F.	अनुसूचित जनजाति Scheduled Tribes पु. M.	स्त्री F.	साक्षर Literates पु. M.	स्त्री F.
1	2	3	4	5	6	7	8	9	10	11	12	13	14
361	मिसिरा 473	17.43	..	..	..	वीरान	..	..	..	..	..	..	..
362	मिसिरा 474	15.96	..	..	..	वीरान	..	..	..	..	..	..	..
363	महुली	404.27	99	112	653	344	309	39	39	115	103	90	8
364	लेहा	135.17	58	62	392	203	189	..	..	74	65	75	33
365	ददरी	141.47	27	27	160	83	77	2	4	28	24	33	12
366	मदार	40.54	..	..	..	वीरान	..	..	..	..	..	..	..
367	बिझवार	173.97	37	43	279	148	131	..	..	32	23	63	14
368	नेगुरा	584.42	167	173	999	484	515	36	42	122	158	136	49
369	ऊची औनी	139.71	47	51	341	165	176	1	1	41	44	69	30
370	बनसांती	191.47	28	29	132	62	70	2	3	44	46	12	13
371	नेदूरा	229.98	51	53	256	127	129	18	12	31	38	36	2
372	घोरसार	184.41	25	26	158	76	82	..	..	3	3	31	4
373	बहेरा	73.36	..	..	..	वीरान	..	..	..	..	..	..	..
374	बेलगमा	200.39	125	126	747	380	367	25	16	70	73	121	9
375	इटवा	163.15	83	83	430	235	195	13	8	59	52	59	..
376	सातीतीर	253.86	78	78	477	254	223	46	46	6	7	109	13
377	भुनगांव	208.34	118	122	708	344	364	23	26	95	90	112	53
378	बिझवार	184.41	84	87	514	246	268	10	12	47	47	99	14
379	बरसेना	132.72	17	20	89	46	43	..	..	21	18	6	..
380	अकोरी	768.12	251	267	1,568	791	777	50	43	200	180	314	74
381	चांदी	236.74	138	160	792	416	376	169	160	43	41	109	22
382	कुशमैदा	141.86	79	86	491	257	234	163	128	2	3	59	5
383	भुलुहा	229.57	52	55	268	139	129	4	9	12	8	40	11
384	बराह	188.02	102	130	694	339	355	174	171	..	..	135	31
385	कोनिया कलां	492.46	208	120	1,420	732	688	111	118	184	149	295	90
386	परसिया	696.50	289	289	1,534	799	735	64	55	193	161	349	112
387	काल्ही	62.68	13	13	85	40	45	..	..	10	9	26	16
388	मदरों	502.28	127	127	667	344	323	25	22	109	97	112	35
389	कैमा	79.74	8	8	56	32	24	..	..	1	1	8	..
390	पुरवातीर	116.37	102	102	550	284	266	8	11	11	14	113	27
391	नकटी	31.76	..	..	..	वीरान	..	..	..	..	..	..	..
392	कोनिया खुर्द	296.87	62	62	412	204	208	3	6	31	23	100	50
393	कोटरा खुर्द	306.31	132	158	911	480	431	93	83	25	29	252	47
394	चिल्ला कलां	550.32	201	203	1,252	677	575	171	167	18	15	254	55
395	गजा पुरवा	23.27	..	..	..	वीरान	..	..	..	..	..	..	..
396	ढेढ़र	240.10	130	130	790	399	391	78	60	38	57	200	60
397	गंगतीरा खुर्द	62.51	60	60	387	188	199	48	46	..	..	64	13
398	गंगतीरा कलां	146.00	73	73	407	205	202	185	173	3	7	28	2
399	खरिहानी	105.14	48	48	370	190	180	125	123	4	4	59	9
400	कुठिला	315.98	286	288	1,682	857	825	175	173	96	86	328	118

PRIMARY CENSUS ABSTRACT

Teonthar Tahsil

अन्य काम करने वाले Main Workers														
कुल मुख्य काम करने वाले (I-IX)		काश्तकार I		खेतिहर मजदूर II		पारिवारिक उद्योग V(a)		अन्य काम करने वाले III, IV, V(b), VI VII, VIII & IX		सीमांतक कार्यकर्ता		काम न करने वाले X		तहसील/ गांव/नगर/वार्ड का नाम
Total Main Workers		Cultivators		Agricultural Labourers		Household Industry		Other Workers		Marginal Workers		Non-Workers		Name of Tahsil/Village/ Town/Ward
पु. M.	स्त्री F.	पु. M.	स्त्री F.	पु. M.	स्त्री F.	पु. M.	स्त्री F.	पु. M.	स्त्री F.	पु. M.	स्त्री F.	पु. M.	स्त्री F.	
15	16	17	18	19	20	21	22	23	24	25	26	27	28	2
..	..	..	..	..	..	..	..	Uninhabited ..		..	..	..	..	Misira 473
..	..	..	..	..	..	..	..	Uhinhabited ..		..	..	..	..	Misira 474
170	143	72	50	87	93	1	..	10	..	4	3	170	163	Mahuli
72	55	37	31	29	24	..	..	6	..	18	29	113	105	Leha
34	51	18	32	14	18	..	..	2	1	..	..	49	26	Dadari
..	..	..	..	..	..	..	..	Uninhabited ..		..	..	..	..	Madar
62	39	30	..	30	39	1	..	1	..	..	..	86	92	Bijhwar
201	50	99	23	53	22	9	1	40	4	52	181	231	284	Negura
58	5	35	2	17	3	..	..	6	..	18	37	89	134	Uchi Auni
34	1	9	..	25	1	..	..	..	..	..	18	28	51	Bansanti
57	9	31	3	22	5	4	1	..	.	15	32	55	88	Nedura
23	3	17	3	4	..	.	..	2	..	17	34	36	45	Ghorsar
..	..	..	..	..	..	..	..	Uninhabited ..		..	..	..	..	Bahera
177	31	108	..	43	30	14	..	12	1	..	..	203	336	Belgama
115	34	70	4	25	27	9	3	11	..	..	..	120	161	Itawa
129	128	78	77	49	50	1	1	1	..	.	..	125	95	Satitir
178	117	47	..	84	100	11	11	36	6	..	..	166	247	Bhungaon
108	28	42	..	35	24	18	2	13	2	3	..	135	240	Bijhwar
29	21	8	7	20	14	..	..	1	..	..	..	17	22	Barsena
373	85	195	31	119	41	7	4	52	9	14	52	404	640	Akauri
200	43	68	4	89	23	12	9	31	7	..	25	216	308	Chandi
132	21	80	2	48	19	1	..	3	..	..	96	125	117	Kushmaida
67	5	39	4	26	1	1	..	1	..	1	60	71	64	Bhuluha
158	83	72	27	52	47	2	2	32	7	23	88	158	184	Barah
347	38	157	17	133	20	14	..	43	1	81	326	304	324	Koniya Kalan
365	79	159	17	144	52	12	9	50	1	124	341	310	315	Parasiya
19	6	10	1	8	5	..	..	1	..	1	..	20	39	Kalhi
155	130	71	70	69	60	2	..	13	..	5	..	184	193	Madro
20	1	16	..	4	1	..	..	..	..	..	..	12	23	Kaima
127	59	71	17	49	42	3	..	4	..	5	12	152	195	Purwatir
..	..	..	..	..	..	..	..	Uninhabited		..	..	..	..	Nakati
89	33	59	6	23	27	1	..	6	..	..	..	115	175	Koniya Khurd
221	120	127	62	52	55	31	3	11	..	1	..	258	311	Kotra Khurd
336	112	146	27	74	62	33	9	83	14	6	16	335	447	Chilla Kalan
..	..	..	..	..	..	..	..	Uninhabited		..	..	..	..	Gaja Purwa
185	57	92	7	63	47	4	1	26	2	..	..	214	334	Dhedhar
93	46	46	3	38	43	..	..	9	..	..	..	95	153	Gangatira Khurd
109	86	54	14	48	71	2	..	5	1	..	..	96	116	Gangatira Kalan
93	39	62	1	28	38	..	..	3	..	..	..	97	141	Kharihani
429	129	222	45	119	76	26	5	62	3	3	..	425	696	Kuthila

स्थानीय कोड नम्बर / Location Code No.	तहसील/ग्राम/नगर/वार्ड का नाम / Name of Tahsil/Village/Town/Ward	गांव का क्षेत्रफल हेक्टर में नगर/वार्ड का वर्ग कि.मी. में / Area of village in hectares & of Town/Ward in Kms	आबाद आवासीय मकानों की संख्या / No. of occupied residential houses	परिवारों की संख्या / Number of households	कुल जनसंख्या (बेघर और संस्थाओं में रहने वाले व्यक्तियों सहित) Total Population (including institutional and houseless Population)			अनुसूचित जाति Scheduled Castes		अनुसूचित जनजाति Scheduled Tribes		साक्षर Literates	
					व्यक्ति P.	पु. M.	स्त्री F.	पु. M.	स्त्री F.	पु. M.	स्त्री F.	पु. M.	स्त्री F.
1	2	3	4	5	6	7	8	9	10	11	12	13	14
401	नेवादा	41.07	..	..	...	वीरान	..	..	..	..	..	..	..
402	रघुनाथपुर	871.57	74	74	432	215	217	4	4	59	60	68	10
403	केचुहा	397.58	82	86	605	305	300	60	53	18	16	84	14
404	तेदुन	1,358.00	..	..	..	वीरान	..	..	..	..	..	..	..
405	पैरा	1,315.03	370	379	2,236	1,137	1,099	52	50	218	227	407	112
406	लबरपुरवा उर्फ राम बाग	6.09	..	..	..	वीरान	..	..	..	..	..	..	..
407	लवर पुरवा	41.21	24	24	129	67	62	..	..	..	..	11	2
408	बाबूपुर	378.43	168	168	923	477	446	21	22	125	125	125	37
409	त्योंथर	1,243.04	864	883	5,114	2,712	2,402	472	413	125	112	1,519	596
410	हनुमानगंज	234.58	88	88	588	327	261	27	19	32	29	133	26
411	शाहपुर	620.69	101	101	607	320	287	12	13	145	119	121	19
412	बरहट	1,469.82	187	231	1,290	625	665	76	81	71	73	221	67
413	देउर	787.52	150	180	1,050	517	533	157	169	26	23	147	67
414	सर्रा	162.00	60	64	370	203	167	68	58	4	2	32	2
415	कांकर	243.23	119	160	847	454	393	88	72	58	54	92	13
416	डाढ़	90.00	54	57	328	149	179	40	50	..	..	54	10
417	करहियां	222.84	57	63	354	167	187	12	12	7	3	79	10
418	जमुई कलां	281.87	78	81	470	219	251	45	39	4	5	93	20
419	दुबसमा	55.73	31	36	202	90	112	50	51	3	3	26	11
420	जमुई खुर्द	185.48	71	80	625	305	320	35	29	3	4	151	46
421	कलवारी	935.36	273	275	1,642	810	832	104	94	71	93	317	55
422	लालवारी	67.52	16	16	86	46	40	11	6	8	12	16	6
423	लाद	826.91	13	13	65	31	34	..	..	..	..	2	..
424	जैकरा	265.70	..	..	..	वीरान	..	..	..	..	..	..	..
425	घूमा	705.49	190	190	1,095	552	543	17	20	45	39	188	50
426	कटरा	94.25	219	219	1,154	621	533	287	257	..	..	268	86
427	गंगतीरा	514.96	96	96	635	313	322	78	75	25	21	103	36
428	पंछा	255.45	125	125	717	371	346	58	56	82	80	142	44
429	सहिजवार	66.53	35	35	257	129	128	29	32	16	21	44	1
430	टिकुरी	79.08	16	16	83	43	40	4	1	25	23	7	3
431	सोहागी	1,548.44	508	508	2,614	1,377	1,237	144	123	339	311	432	102
432	भगवानपुर उर्फ डुमरा	394.20	81	85	507	271	236	3	..	26	27	151	60
433	ढोलौहा	94.72	6	7	41	22	19	6	8	..	..	8	1
434	चुनरी	347.16	154	159	876	474	402	165	137	52	43	169	49
435	अजोरा	385.11	232	235	1,311	654	657	42	43	110	105	265	59
436	मलपार	214.91	82	82	644	319	325	11	13	1	..	195	43
437	अतरसुइया	180.34	76	85	416	205	211	67	57	8	12	71	16
438	राजापुर	232.59	150	150	842	437	405	43	36	36	30	134	9
439	बरुआ	72.50	93	100	529	286	243	60	51	2	..	102	19
440	टोंक	152.71	29	40	238	128	110	39	31	8	5	38	7

PRIMARY CENSUS ABSTRACT — Teonthar Tahsil

कुल मुख्य काम करने वाले		मुख्य काम करने वाले Main Workers								सीमांतक कार्यकर्त्ता		काम न करने वाले		तहसील ग्राम/नगर/वार्ड का नाम
(I—IX)		I		II		V(a)	III, IV, V(b), VI VII, VIII & IX					X		
Total Main Workers		Cultivators		Agricultural Labourers		Household Industry	Other Workers			Marginal Workers		Non-Workers		Name of Tahsil/Village Town/Ward
पु. M.	स्त्री F.	पु. M.	स्त्री F.	पु. M.	स्त्री F.	पु. M.	स्त्री F.	पु. M.	स्त्री F.	पु. M.	स्त्री F.	पु. M.	स्त्री F.	
15	16	17	18	19	20	21	22	23	24	25	26	27	28	2
..	..	..	..	..	..	..	Uninhabited		..	..	..	..	..	Nawada
109	41	72	18	28	19	..	4	9	..	5	47	101	129	Raghunathpur
121	55	105	44	12	9	1	1	3	1	6	81	178	164	Kechuha
..	..	..	..	..	..	..	Uninhabited		..	..	..	..	..	Tendun
513	237	307	99	119	103	14	10	73	25	54	220	570	642	Paira
..	..	..	..	..	..	..	Uninhabited		..	..	..	..	..	Lawar PurwaAlias Rambag
35	..	13	..	19	..	1	..	2	..	..	..	32	62	Lawar Purwa
216	73	112	2	72	62	5	4	27	5	3	..	258	373	Babupur
1,203	322	314	31	324	221	83	13	482	57	6	8	1,503	2,072	Teonthar
141	9	101	2	26	7	1	..	13	..	..	..	186	252	Hanumanganj
167	65	71	2	81	63	4	..	11	..	..	3	153	219	Shahpur
290	121	171	41	97	80	..	..	22	..	9	..	326	544	Barhat
192	107	87	8	67	98	11	..	27	1	48	38	277	388	Deur
120	29	86	..	32	29	..	..	2	..	..	..	83	138	Sarra
255	93	49	9	186	84	14	..	6	..	1	..	198	300	Kankar
54	43	28	20	23	23	..	..	3	..	3	1	92	135	Dadh
90	59	64	23	23	36	..	..	3	..	..	..	77	128	Karahiya
89	86	37	41	32	45	8	..	12	..	..	..	130	165	Jamui Kalan
52	39	19	6	31	33	..	..	2	..	..	..	38	73	Dubgama
125	112	63	45	27	66	1	..	34	1	..	2	180	206	Jamui Khurd
342	63	205	15	90	48	8	..	39	..	9	..	459	769	Kalwari
22	7	7	1	7	3	5	3	3	..	..	..	24	33	Lalwari
21	15	9	..	3	8	2	..	7	7	..	..	10	19	Lad
..	..	..	..	..	..	..	Uninhabited		..	..	..	..	..	Jaikara
274	75	136	15	48	34	18	2	72	24	29	46	249	422	Ghuma
285	68	40	12	67	28	13	1	165	27	3	12	333	453	Katra
155	57	89	4	62	53	..	..	4	..	..	..	158	265	Gangtira
178	123	86	31	78	91	1	1	13	..	4	6	189	217	Panchha
64	37	42	27	13	7	4	2	5	1	..	1	65	90	Sahijwar
20	9	7	4	13	5	..	..	..	..	..	..	23	31	Tikuri
729	322	280	84	259	205	11	11	179	22	8	27	640	888	Sohagi
118	60	56	36	23	24	1	..	38	..	..	..	153	176	Bhagwanpur alias Duara
11	6	8	6	2	..	..	..	1	..	..	..	11	13	Belauha
226	47	78	7	93	39	1	..	54	1	14	79	234	276	Chunari
323	123	177	25	106	96	8	1	32	1	..	..	331	534	Ajora
126	46	72	7	40	39	6	..	8	..	..	..	193	279	Malpar
109	123	43	53	54	56	4	1	8	12	..	..	96	88	Atarsuiya
177	150	114	113	33	37	5	..	25	..	..	..	260	255	Rajapur
116	23	65	..	20	22	6	..	25	1	6	2	164	218	Barua
52	18	29	..	22	18	..	..	1	..	1	..	75	92	Tonk

स्थानीय कोड नम्बर Location Cod No.	तहसील/ ग्राम/नगर/ वार्ड का नाम Name of Tahsil/Village/ Town/Ward	गांव का क्षेत्रफल हेक्टर में नगर/वार्ड का वर्ग कि.मी. में Area of village in hectares & of Town/ Ward in Kms	आवास आवासीय मकानों की संख्या No. of occupied resi-dential houses	परिवारों की संख्या Number of house-holds	कुल जनसंख्या (बेघर और संस्थाओं में रहने वाले व्यक्तियों सहित) Total Population (including institutional and houseless Population)			अनुसूचित जाति Scheduled Castes		अनुसूचित जनजाति Scheduled Tribes		साक्षर Literates	
					व्यक्ति P.	पु. M.	स्त्री F.	पु. M.	स्त्री F.	पु. M.	स्त्री F.	पु. M.	स्त्री F.
1	2	3	4	5	6	7	8	9	10	11	12	13	14
441	अमिल कोनी	399.86	168	179	1,063	544	519	75	77	3	4	213	82
442	कोनिया गहरवार	52.87	18	27	157	74	83	2	3	40	49	24	12
443	पण्डा पुरवा	75.18	53	58	420	204	216	33	41	..	..	99	29
444	चक पन्डा पुरवा	5.35	...	..	..	वीरान	..	..	..	..	.	..	..
445	भुगा	17.58	20	20	123	70	53	19	11	..	..	16	..
446	गोपाल पुरवा	188.12	50	52	286	148	138	63	63	..	..	46	7
447	नस्टगमा	212.37	41	41	279	148	131	57	54	5	8	50	9
448	कोनिया बुजो	56.74	4	5	39	17	22	..	..	..	..	..	..
449	पडिवार कोठार	85.71	17	17	166	81	85	8	8	..	..	44	18
450	पडिवार उन्मुक्त	126.15	47	60	327	179	148	42	34	28	22	47	11
451	ऊसरगांव	212.18	69	70	385	188	197	42	44	28	26	63	12
452	सतपुरा उर्फ पडिवार	119.46	29	32	211	110	101	2	3	18	14	55	7
453	सतपुरा	273.66	94	101	521	277	244	44	36	94	79	82	39
454	सेंगरवार	111.73	41	36	236	120	116	16	8	..	..	16	4
455	झार	49.24	40	46	165	88	77	25	24	2	2	34	2
456	चाक	330.78	740	770	3,882	2,181	1,701	101	94	170	142	1,204	514
457	नघेड़ी	140.81	108	111	590	348	242	97	57	11	6	215	41
458	मनिकवार	56.16	20	20	94	54	40	17	13	2	..	17	4
459	मझियारी	55.12	12	12	57	31	26	7	6	3	3	15	6
460	मटियारी	193.33	50	53	297	156	141	28	31	11	16	68	25
461	टोंकी	51.98	26	26	172	86	86	1	1	41	40	19	2
462	ग्रमौव	277.05	121	122	811	405	406	13	8	20	14	202	39
463	बरेठी कला	384.34	106	107	648	328	320	11	12	113	94	108	28
464	बरेठी खुर्द	128.78	30	32	179	90	89	18	15	42	40	17	..
465	मांगी	655.57	215	226	1,243	626	617	111	109	159	156	175	41
466	कोरांव	611.99	246	264	1,431	723	708	53	51	265	249	203	33
467	डीही	656.44	176	197	1,238	645	593	38	34	161	134	223	40
468	कुड़री	195.57	86	87	613	297	316	19	16	79	83	105	7
469	अमिलहवा	164.38	22	22	158	80	78	..	..	4	5	9	..
470	बरूआ	232.29	22	22	175	92	83	9	9	3	2	51	18
471	गंथा	167.39	15	15	125	67	58	..	..	13	15	12	1
472	बसहट	727.76	111	111	633	337	296	71	70	82	63	80	12
473	भिगुड़ी	377.65	68	71	430	234	196	..	..	74	65	87	24
474	अमिलिया	335.37	69	78	422	213	209	..	..	60	52	89	16
475	अतरी	21.70	9	9	40	21	19	7	9	3	4	7	2
476	पुरवा	38.69	96	97	523	261	262	35	23	61	59	118	31
477	नरौल	204.37	..	..	..	वीरान	..	..	..	..	..	..	..
478	कठौली	312.44	33	36	209	110	99	2	4	36	34	23	..
479	मझिगवां	238.78	15	17	95	49	46	..	..	17	13	19	6
480	चिल्ला खुर्द	145.32	67	67	385	197	188	4	2	113	91	59	16

PRIMARY CENSUS ABSTRACT — Teonthar Tahsil

मुख्य काम करने वाले (I-IX) Total Main Workers		अन्य काम करने वाले Main Workers: काश्तकार I Cultivators		खेतिहर मजदूर II Agricultural Labourers		पारिवारिक उद्योग V(a) Household Industry		अन्य काम करने वाले III, IV, V(b), VI VII, VIII & IX Other Workers		सीमांतक कार्यकर्ता Marginal Workers		काम न करने वाले X Non-Workers		तहसील/ग्राम/नगर/वार्ड का नाम Name of Tahsil/Village/Town/Ward
पु. M.	स्त्री F.	पु. M.	स्त्री F.	पु. M.	स्त्री F.	पु. M.	स्त्री F.	पु. M.	स्त्री F.	पु. M.	स्त्री F.	पु. M.	स्त्री F.	
15	16	17	18	19	20	21	22	23	24	25	26	27	28	8
235	77	136	19	57	52	17	6	25	..	..	..	309	442	Amil Kool
26	23	7	..	19	23	..	..	..	..	5	..	43	60	Koniya Gaharwar
88	21	61	1	27	20	..	..	..	..	..	..	116	195	Panda Purwa
..	..	..	..	..	..	..	..	Uninhabited		..	..	..	..	Chak Panda Purwa
31	10	9	..	22	10	..	..	..	..	..	..	39	43	Bhuga
69	39	33	1	33	38	..	..	3	..	3	2	76	97	Gopal Purwa
58	14	30	1	23	13	..	..	5	..	14	22	76	95	Nastgama
8	2	6	..	2	2	..	..	..	..	..	..	9	20	Koniya Dube
23	4	15	1	4	3	..	..	4	..	4	1	54	80	Padiwar Kothar
92	23	56	1	35	22	..	..	1	..	..	..	87	125	Padiwar Unmukt
89	40	42	5	42	30	4	5	1	..	..	..	99	157	Usargaon
39	3	24	3	12	..	2	..	1	..	..	..	71	98	Satpura Alias Padiwar
136	79	49	4	82	68	2	3	3	4	..	..	141	165	Satpura
59	44	15	5	42	38	..	..	2	1	..	..	61	72	Sengarwar
46	25	19	1	14	24	6	..	7	..	..	..	42	52	Jhar
1,030	119	81	8	58	44	75	14	817	53	3	6	1,148	1,576	Chak
129	11	29	1	15	8	2	1	83	1	..	..	219	231	Baghedi
31	8	8	..	21	8	..	..	2	..	..	..	23	32	Manikwar
2	..	5	..	5	..	..	..	2	..	..	..	19	26	Majhiyari
62	3	30	..	27	3	..	..	5	..	..	..	94	138	Matiyari
31	3	27	1	3	2	1	..	..	..	.	..	55	83	Tonki
164	19	112	3	31	16	..	..	21	..	..	..	241	387	Amanw
179	70	80	1	86	69	..	..	13	..	..	..	149	250	Barethi Kalan
53	26	29	3	24	23	..	..	..	..	..	..	37	63	Barethi Khurd
333	136	188	4	127	132	4	..	14	..	1	23	292	458	Mangi
390	276	227	130	146	145	2	1	15	..	..	..	333	432	Koranw
330	125	174	1	151	122	1	2	4	..	..	2	315	466	Dihi
175	67	111	18	56	49	1	..	7	..	7	56	115	193	Kudari
45	2	42	..	3	2	.	..	..	..	..	31	35	45	Amilhawa
44	12	31	10	6	2	..	..	7	..	..	2	48	69	Barua
43	41	35	37	5	4	..	..	3	..	..	..	24	17	Gantha
181	163	108	117	58	42	..	..	15	4	1	3	155	130	Bashat
105	49	58	6	42	42	1	1	4	..	..	..	129	147	Bhigudi
104	36	54	6	41	30	2	..	7	..	..	19	109	154	Amiliya
8	4	2	..	5	3	1	1	..	..	..	7	13	8	Atri
112	19	65	3	37	15	4	..	6	1	13	105	136	138	Purwa
..	..	..	..	..	..	..	..	Uninhabited		..	..	..	..	Naraul
64	39	24	7	37	31	3	1	..	..	..	..	46	60	Kathauli
24	18	14	8	9	9	..	..	1	1	..	..	25	28	Majhigawan
61	16	37	4	18	12	1	..	5	..	36	36	100	136	Chilla Khurd

स्थानीय कोड नम्बर Location Cod No.	तहसील/ ग्राम/नगर/ वार्ड का नाम Name of Tahsil/Village/ Town/Ward	गांव का क्षेत्रफल हेक्टर में नगर/वार्ड का वर्ग कि.मी. में Area of village in hectares & of Town/ Ward in Km²	आवास आवासीय मकानों की संख्या No. of occupied resi-dential houses	परिवारों की संख्या Number of house-holds	कुल जनसंख्या (बेघर और संस्थाओं में रहने वाले व्यक्तियों सहित) Total Population (including institutional and houseless Population)			अनुसूचित जाति Scheduled Castes		अनुसूचित जनजाति Scheduled Tribes		साक्षर Literates	
					व्यक्ति P.	पु. M.	स्त्री F.	पु. M.	स्त्री F.	पु. M.	स्त्री F.	पु. M.	स्त्री F.
1	2	3	4	5	6	7	8	9	10	11	12	13	14
481	परवा	274.59	..	..	..	वीरान	..		..	..	..	..	..
482	अतरैला	74.01	51	55	375	193	182	9	11	73	68	67	25
483	मोहड़ा नं. 1	45.36	..	..	..	वीरान	..	..	..	..	..	..	..
484	मोहड़ा नं 2	59.09	..	..	..	वीरान	..	..	..	..	..	..	.
485	खजुरी नं 1	23.47	22	22	109	58	51	..	..	58	51	16	1
486	टेढ़ कला	121.64	68	68	400	216	184	52	52	34	19	53	20
487	टेढ़ खुर्द	46.48	3	3	18	11	7	11	7	..	..	1	..
488	बराखुर्द उन्मुक्त	123.36	84	89	471	254	217	42	33	72	51	56	6
489	अन्तरोली	22.89	..	..	..	वीरान	..	..	..	..	..	..	..
490	ढेरहाई	21.19	..	..	..	वीरान	..	..	..	..	..	..	..
491	खजुरी नं.2	84.05	..	..	..	वीरान	..	..	..	..	..	..	..
492	बराबड़ा	198.66	52	52	264	133	131	6	7	32	25	33	9
493	बराखुर्द 346	3.84	..	..	..	वीरान	.	..	..	..	..	..	..
494	चकबरा	5.25	..	..	..	वीरान	..	..	..	..	..	..	..
495	चकटेढ़	11.10	..	..	.	वीरान	..	..	..	..	..	..	..
496	चक अतरैला	7.16	..	..	..	वीरान	..	..	..	..	..	..	..
497	कोनी खुर्द	523.40	186	192	1,025	514	511	78	81	198	197	192	41
498	देउपा कोठार	353.79	81	85	425	226	199	3	3	66	57	82	18
499	चदई	473.92	188	189	1,083	561	522	148	126	49	52	175	44
500	फरहदी	436.50	116	124	640	344	296	24	16	117	97	79	10
501	ढढ़ोखर	50.30	16	18	117	60	57	..	..	..	..	21	..
502	खटिया	197.03	32	32	230	122	108	1	3	44	33	40	11
503	काँटी	64.61	..	..	..	वीरान	..	..	..	..	..	..	..
504	परसादा	107.53	61	61	303	167	136	8	6	56	47	58	17
505	टिकरी	56.28	70	88	514	257	257	8	20	76	70	101	53
506	अतरैला 12	239.79	156	186	998	480	518	103	115	93	97	150	42
507	उसरी	83.25	13	15	86	48	38	9	9	15	8	20	14
508	गम्भीरवाँ	67.80	77	82	435	217	218	33	33	68	62	77	46
509	बिसूरा	40.47	18	18	82	41	41	..	..	37	39	4	1
510	शिवपुरवा	21.05	..	..	..	वीरान	..	..	..	..	..	..	..
511	सहलोलवा उर्फ समदरिया	2.93	..	..	..	वीरान	..	..	..	..	..	..	.
512	सहलोलवा	391.24	157	159	941	477	464	134	118	78	90	182	57
513	मझिगवाँ	1,279.56	460	468	2,732	1,419	1,313	198	195	171	139	427	41
514	पुरवा	198.80	90	90	647	322	325	6	11	116	110	130	51
515	रक्सहा कला	21.82	..	..	..	वीरान	..	..	..	..	..	..	..
516	रक्सहा खुर्द	302.44	104	104	767	387	380	2	3	119	118	121	29
517	बड़ागांव	2,618.80	410	410	2,445	1,296	1,149	118	114	393	336	456	109
518	पड़री	614.95	179	188	1,144	582	562	56	44	97	82	159	21
519	डीह	661.50	265	265	1,804	915	889	142	126	88	91	323	80
520	सोनवर्षा	133.15	32	33	199	107	92	..	..	..	..	29	8

PRIMARY CENSUS ABSTRACT — Teonthar Tahsil

अन्य काम करने वाले Main Workers														
कुल मुख्य काम करने वाले (I IX)		काश्तकार I		खेतिहर मजदूर II		पारिवारिक उद्योग V(a)		अन्य काम करने वाले III, IV, V(b), VI VII, VIII & IX		सीमांतक कार्यकर्ता		काम न करने वाले X		तहसील/ ग्राम/नगर/वार्ड का नाम
Total Main Workers		Cultivators		Agricultural Labourers		Household Industry		Other Workers		Marginal Workers		Non-Workers		Name of Tahsil/Village/ Town/Ward
पु. M.	स्त्री F.	पु. M.	स्त्री F.	पु. M.	स्त्री F.	पु. M.	स्त्री F.	पु. M.	स्त्री F.	पु. M.	स्त्री F.	पु. M.	स्त्री F.	
15	16	17	18	19	20	21	22	23	24	25	26	27	28	2
..	..	..	..	..	..	..	..	Uninhabited		..	..	..	..	Parwa
42	2	36	1	..	1	2	..	4	..	42	45	109	135	Atraila
..	..	..	..	..	..	..	..	Uninhabited		..	..	..	..	Mohada No. 1
..	..	..	..	..	..	.	..	Uninhabited		..	..	..	..	Mohada No. 2
33	17	17	..	15	11	1	..	..	..	..	..	25	40	Khajuri No. 1
105	67	48	7	52	58	4	2	1	..	..	..	111	117	Tedh Kalan
4	4	4	4	..	..	..	..	..	..	..	..	7	3	Tedh Khurd
124	62	55	5	64	52	..	1	5	4	..	13	130	142	Barakhurd Unmukt
..	..	..	..	..	..	..	..	Uninhabited		..	..	..	..	Antraoli
..	..	..	..	..	..	..	..	Uninhabited		..	..	..	..	Dherhai
..	..	..	..	..	..	..	..	Uninhabited		..	..	..	..	Kajuri No. 2
72	19	46	1	23	18	..	..	3	..	..	..	61	112	Barabada
..	..	..	..	..	..	..	..	Uninhabited		..	..	..	..	Bara Khurd 346
..	..	..	..	..	..	..	..	Uninhabited		.	..	..	..	Chakbara
..	..	..	..	..	..	..	..	Uninhabited		..	..	..	..	Chaktedh
..	..	..	..	..	..	..	..	Uninhabited		..	..	..	..	Chak Atraila
269	135	118	17	126	118	8	..	17	..	42	102	203	274	Koni Khurd
120	65	62	33	41	29	2	3	15	..	..	..	106	134	Deupa Kothar
259	161	127	66	92	94	11	1	29	..	..	..	302	361	Chadai
192	75	74	..	103	75	..	..	15	..	..	..	152	221	Pharhadi
20	1	19	1	..	..	..	..	1	..	..	..	40	56	Dhadhokhar
56	1	27	1	24	..	1	..	4	..	..	..	66	107	Khatiya
..	..	..	..	..	..	..	..	Uninhabited		..	..	..	..	Kanti
79	1	37	1	33	..	2	..	7	..	..	..	88	135	Parsada
125	66	53	3	60	61	6	2	6	..	2	..	130	191	Tikri
215	156	112	50	93	105	1	..	9	1	11	74	254	288	Atraila 12
27	12	5	..	20	11	1	1	1	..	..	..	21	26	Usiri
102	66	35	16	60	47	5	3	2	..	..	..	115	152	Gambhirwa
27	20	1	.	24	20	..	..	2	..	..	..	14	21	Bisura
..	..	..	..	..	..	..	..	Uninhabited		..	..	..	..	Shivpurwa
..	..	..	..	..	..	..	..	Uninhabited		..	..	..	..	Sahlolwa alias Samdariya
242	94	95	1	105	89	19	3	23	1	2	..	233	370	Sahlolwa
703	211	367	11	266	184	23	11	47	5	30	28	686	1,074	Majhigawan
138	45	63	4	63	38	7	3	5	..	9	11	175	269	Purwa
..	..	..	..	..	..	..	..	Uninhabited		..	..	..	..	Raksaha Kalan
204	41	123	3	59	37	3	..	19	1	..	4	183	335	Raksaha Khurd
584	230	266	4	258	216	22	6	38	4	23	52	689	867	Badagaon
299	158	161	62	115	90	8	5	15	1	39	129	244	275	Padari
448	249	280	114	143	129	12	6	13	..	21	50	446	590	Deeh
47	10	7	2	23	7	..	..	17	1	1	3	59	79	Sonwarsha

स्थानीय कोड नम्बर Location Code No.	तहसील/ ग्राम/नगर/ वार्ड का नाम Name of Tahsil/Village/ Town/Ward	गांव का क्षेत्रफल हेक्टर में नगर/वार्ड का वर्ग कि.मी. में Area of village in hectares & of Town/ Ward in Kms	आवास आवासीय मकानों की संख्या No. of occupied residential houses	परिवारों की संख्या Number of households	कुल जनसंख्या (बेघर और संस्थाओं में रहने वाले व्यक्तियों सहित) Total Population (including institutional and houseless Population) व्यक्ति P.	पु. M.	स्त्री F.	अनुसूचित जाति Scheduled Castes पु. M.	स्त्री F.	अनुसूचित जनजाति Scheduled Tribes पु. M.	स्त्री F.	साक्षर Literates पु. M.	स्त्री F.
1	2	3	4	5	6	7	8	9	10	11	12	13	14
521	कैथा	465 22	85	86	505	254	251	37	31	116	106	76	7
522	हहोतीपुरवा	99.98	37	39	319	163	156	10	12	23	31	67	14
523	बांस	169.17	114	114	598	318	280	64	43	54	41	83	12
524	हहोतीपुरवा उर्फ कटरा	92.17	27	27	159	81	78	21	18	1	1	17	1
525	रजहा	234.61	55	55	333	170	163	8	10	34	28	57	4
526	दरिमन पुरवा	118.36	48	48	332	175	157	..	..	..	..	32	2
527	बजरा उर्फ नस्तगवां	570.37	125	126	788	402	386	28	27	105	91	145	21
528	उपरोहितन पुरवा	151.61	56	56	380	200	180	5	5	135	124	43	10
529	रेरूआ	271.90	50	50	313	160	153	55	54	48	44	48	5
530	फेरई पुरवा नं1	60.59	1	1	3	2	1	..	..	..	..	1	..
531	फेरई पुरवा नं 2	28.24	..	..	..	वीरान	..	..	.	..	..	..	..
532	मौहरिया	35.29	..	..	..	वीरान	..	..	..	..	..	..	..
533	बेदौलिहा नं 1	21.06	9	9	58	33	25	2	1	1	..	18	6
534	बेदौलिहा नं 2	12.61	..	..	..	वीरान	..	..	..	..	..	..	..
535	गडर पुरवा	162.63	32	32	287	153	134	..	.	..	..	71	16
536	पिपरा	49.59	4	4	45	22	23	..	..	..	..	8	..
537	गडरहा	97.24	3	3	22	11	11	..	..	..	..	9	2
538	बहरैचा	336.10	24	24	155	82	73	19	23	..	..	39	5
539	रेड़हो	67.00	24	24	181	88	93	..	..	..	..	35	1
540	सोनोरी उर्फ बघेड़ी	6.22	4	4	25	12	13	..	..	..	..	6	..
541	पथरहिया	85.75	18	19	139	74	65	8	7	..	..	39	5
542	सोनोरी	1,752.75	548	555	3,745	1,995	1,750	360	320	237	222	667	106
543	ठकुराइन पुरवा 2	27.70	..	..	..	वीरान	..	..	..	..	..	..	..
544	ठकुराइन पुरवा 1	13.03	..	..	..	वीरान	..	..	..	..	..	..	..
545	चक रायपुर	5.39	..	..	..	वीरान	..	..	..	..	..	..	..
546	परसद्या कलां	123.65	12	14	106	50	56	..	..	..	..	6	..
547	परसद्या खुर्द	58.38	..	..	..	वीरान	..	..	..	..	..	..	..
548	रायपुर जंगल	731.40	38	38	160	81	79	4	3	76	76	3	..
549	रायपुर	1,149.00	507	556	3,068	1,562	1,506	126	140	392	351	563	136
550	बुदामा	639.93	141	148	956	473	483	76	94	53	52	175	47
551	घोड़िहा	46.44	65	65	370	184	186	43	53	19	17	47	17
552	गीधा	29.23	26	26	191	97	94	6	2	..	..	19	2
553	मझियार	13.82	1	1	16	9	7	..	..	.	..	5	..
554	खुंधी	19.03	14	14	88	42	46	..	..	32	33	5	3
555	खाम्हा	302.15	116	116	693	362	331	50	41	70	48	94	51
556	दुआरी	1,049.09	169	169	909	472	437	24	24	108	101	141	8
557	भितरी	159.78	2	2	10	8	2	..	..	..	..	1	..
558	उमरिया	334.64	110	110	691	348	343	..	..	128	107	137	29
559	महेवा	2,103.67	117	118	445	241	204	38	32	43	46	48	5
560	शंकरपुर	1,951.69	122	143	603	321	282	144	136	18	7	55	7

PRIMARY CENSUS ABSTRACT — Teonthar Tahsil

मुख्य काम करने वाले Main Workers														
कुल मुख्य काम करने वाले		काश्तकार		खेतिहर मजदूर		पारिवारिक उद्योग		अन्य काम करने वाले		सीमांतक कार्यकर्त्ता		काम न करने वाले		तहसील ग्राम/नगर/वार्ड का नाम
(I—IX)		I		II		V(a)		III, IV, V(b), VI, VII, VIII & IX				X		
Total Main Workers		Cultivators		Agricultural Labourers		Household Industry		Other Workers		Marginal Workers		Non-Workers		Name of Tahsil/Village Town/Ward
पु. M.	स्त्री F.	पु. M.	स्त्री F.	पु. M.	स्त्री F.	पु. M.	स्त्री F.	पु. M.	स्त्री F.	पु. M.	स्त्री F.	पु. M.	स्त्री F.	
15	16	17	18	19	20	21	22	23	24	25	26	27	28	2
135	15	69	1	61	12	3	2	3	..	1	60	117	176	Kaitha
80	74	50	44	24	30	.	..	6	..	..	..	83	82	Hahotipurwa
181	110	81	44	83	64	12	2	5	..	..	..	137	170	Bans
37	4	15	1	14	3	1	..	7	..	2	7	42	67	Hahotipurwa alias Katra
75	37	32	15	14	13	10	1	19	8	..	1	95	125	Kajaha
82	92	82	92	..	..	..	..	..	..	..	..	93	65	Darimanpurwa
167	8	93	5	58	1	7	..	9	2	11	93	224	285	Bajra alias Nastgawan
107	93	47	42	58	51	..	..	2	..	..	..	93	87	Uprohitan Purwa
100	90	32	26	64	64	..	..	4	..	..	..	60	63	Rerua
1	1	1	1	..	..	..	..	..	..	..	..	1	..	Pherai Purwa No 1
..	..	..	..	..	..	..	..	Uninhabited		..	..	..	..	Pherai Purwa No 2
..	..	..	..	..	..	..	..	Uninhabited		..	..	..	..	Mauhriya
13	3	10	2	2	1	..	..	1	..	..	..	20	20	Bedauliha No 1
..	..	..	..	..	..	..	..	Uninhabited		..	..	..	..	Bedauliha No2
74	2	66	..	6	2	1	..	1	..	...	..	79	132	Gadar Purwa
10	15	10	15	..	..	..	..	..	..	..	..	12	8	Pipra
6	..	5	.	..	.	..	..	1	..	..	..	5	11	Gadarha
34	8	23	..	9	7	1	1	1	..	..	..	48	65	Bahraicha
41	1	34	..	5	1	2	..	..	..	..	..	47	92	Reuhi
4	..	4	..	..	..	..	..	..	..	..	..	8	13	Sonauri alias Baghedi
29	1	25	1	1	..	..	..	3	..	..	..	45	64	Patharhiya
1,039	201	538	107	305	86	63	5	133	3	57	183	899	1,366	Sonauri
..	..	..	..	..	..	..	..	Uninhabited		..	..	..	..	Thakurainpurwa No2
..	..	..	..	..	..	..	..	Uninhabited		..	..	..	..	Thakurainpurwa No 1
..	..	..	..	..	..	..	..	Uninhabited		..	..	..	..	Chak Raipur
23	7	16	2	..	..	1	..	6	5	..	..	27	49	Parsadha Kalan
..	..	..	..	..	..	..	..	Uninhabited		..	..	..	..	Parsadha Khurd
47	41	1	..	39	39	..	..	7	2	..	..	34	38	Raipur Jangal
772	418	344	170	228	222	7	1	193	25	46	91	744	997	Raipur
223	76	112	15	72	55	10	6	29	..	4	41	246	366	Budama
95	43	54	12	29	28	2	3	10	..	..	..	89	143	Ghodiha
42	11	29	4	8	5	..	..	5	2	..	..	55	83	Geedha
3	..	3	..	..	..	..	..	..	..	..	..	6	7	Majhiyar
26	14	2	..	21	14	..	..	3	..	..	..	16	32	Khunthi
184	60	104	1	61	52	6	7	13	..	..	.	178	271	Khamha
238	68	166	6	56	61	3	..	13	1	..	..	234	369	Duari
5	1	5	1	..	..	..	..	..	..	..	..	3	1	Bhitari
177	91	74	18	81	71	5	1	17	1	..	..	171	252	Umariya
140	60	84	4	54	56	..	..	2	..	..	4	101	140	Mahewa
162	50	111	9	35	41	..	..	16	..	2	7	157	225	Shankarpur

स्थानीय कोड नम्बर Location Code No.	तहसील/ग्राम/नगर/वार्ड का नाम Name of Tahsil/Village/Town/Ward	गांव का क्षेत्रफल हैक्टर में नगर/वार्ड का वर्ग कि.मी. में Area of village in hectares & of Town/Ward in Kms	आवास आवासीय मकानों की संख्या No. of occupied residential houses	परिवारों की संख्या Number of households	कुल जनसंख्या (बेघर और संस्थाओं में रहने वाले व्यक्तियों सहित) Total Population (including institutional and houseless Population)			अनुसूचित जाति Scheduled Castes		अनुसूचित जनजाति Scheduled Tribes		साक्षर Literates	
					व्यक्ति P.	पु. M.	स्त्री F.	पु. M.	स्त्री F.	पु. M.	स्त्री F.	पु. M.	स्त्री F.
1	2	3	4	5	6	7	8	9	10	11	12	13	14
561	दखरा नं .1	626.30	206	210	1,247	685	562	67	51	43	35	255	18
562	बारी खुर्द	31.62	15	15	105	59	46	..	..	..	..	33	5
563	बारी कलां	555.45	150	158	815	431	384	58	47	157	139	82	12
564	बारी जंगल	286.08	1	1	1	1	..	1	..	..	..	..	..
565	दखरा नं2	2,509.30	3	3	12	6	6	..	..	6	6	1	..
566	नौढ़िया	380.26	124	124	821	430	391	117	91	36	29	155	26
567	चौरा	388.13	171	171	987	498	489	84	74	52	55	122	11
568	महुगांव	42.13	18	18	93	47	46	6	5	29	29	3	..
569	ककरहा नं1	839.16	231	233	1,390	729	661	46	44	218	177	209	22
570	चकउरदब	12.21	..	..	..	वीरान	.	..	..	..	..	..	..
571	ककरहा नं2	281.14	1	1	2	1	1	..	..	1	1	..	..

PRIMARY CENSUS ABSTRACT — Teonthar Tahsil

कुल मुख्य काम करने वाले (I-IX) Total Main Workers		काश्तकार I Cultivators		खेतिहर मजदूर II Agricultural Labourers		पारिवारिक उद्योग V(a) Household Industry		अन्य काम करने वाले III, IV, V(b), VI, VII, VIII & IX Other Workers		सीमांतक कार्यकर्ता Marginal Workers		काम न करने वाले X Non-Workers		तहसील/ग्राम/नगर/वार्ड का नाम Name of Tahsil/Village/Town/Ward
पु. M.	स्त्री F.	पु. M.	स्त्री F.	पु. M.	स्त्री F.	पु. M.	स्त्री F.	पु. M.	स्त्री F.	पु. M.	स्त्री F.	पु. M.	स्त्री F.	
15	16	17	18	19	20	21	22	23	24	25	26	27	28	2
348	63	265	20	59	37	6	3	18	3	85	124	252	375	Dhakhara No. 1
21	12	19	11	..	..	..	..	2	1	10	8	28	26	Bari Khurd
252	169	147	89	83	73	4	1	18	6	18	32	161	183	Bari Kalan
..	..	..	..	..	..	..	..	..	..	..	..	1	..	Bari Jangal
4	5	..	1	4	4	..	..	..	..	1	1	1	..	Dhakhara No. 2
201	125	107	75	62	43	23	7	9	..	..	2	229	264	Naudhiya
236	147	166	107	45	38	11	2	14	..	24	137	238	205	Chaura
26	8	3	1	23	7	..	..	..	..	..	..	21	38	Mahugaon
404	56	266	8	129	47	5	1	4	..	..	137	325	468	Kakarha No. 1
..	..	..	..	..	..	..	..	Uninhabited		..	..	..	..	Chakurdan
1	..	1	..	..	..	..	..	..	..	..	..	..	1	Kakarha No. 2

स्थानीय कोड नम्बर / Location Code No.	तहसील/ग्राम/नगर/वार्ड का नाम / Name of Tahsil/Village Town/Ward	गांव का क्षेत्रफल हैक्टर में नगर/वार्ड का वर्ग कि.मी. में / Area of village in hectares & of Town/Ward in Km²	आबाद आवासीय मकानों की संख्या / No. of occupied residential houses	परिवारों की संख्या / Number of households	कुल जनसंख्या (बेघर और संस्थाओं में रहने वाले व्यक्तियों सहित) Total Population (including institutional and houseless Population)			अनुसूचित जाति Scheduled Castes		अनुसूचित जन जाति Scheduled Tribes		साक्षर Literate	
					व्यक्ति P.	पु. M.	स्त्री F.	पु. M.	स्त्री F.	पु. M.	स्त्री F.	पु. M.	स्त्री F.
1	2	3	4	5	6	7	8	9	10	11	12	13	14
13/2	सिरमौर तहसील	1,440.2		43,820	128,577			17,853		15,410		48,562	
	(ग्रामीण)	(व.कि.मी.)	39,285		259,915	131,338		18,033		15,195		13,396	
1	मैनहा	1,523.58	27	29	158	85	73	..	..	75	70	9	..
2	रेही	388.79	..	..	..	वीरान	..	..	..	..	..	..	..
3	कटाई	264.85	18	19	91	47	44	..	..	25	34	8	1
4	बौड़हा	903.75	..	..	..	वीरान	..	..	..	..	..	..	..
5	डोंड़ी	222.97	11	11	46	26	20	..	..	14	13	4	3
6	बरहा कलां	196.34	36	36	195	89	106	..	..	62	73	14	1
7	बरहा खुर्द	104.06	35	35	163	89	74	..	..	64	62	12	1
8	हनुमत चुआ	84.42	..	..	..	वीरान	..	..	..	..	..	..	..
9	चंदिला	1,578.20	..	.	..	वीरान	..	.	..	.	..	..	..
10	ककरेड़ी	5,815.04	75	80	352	178	174	6	3	111	116	33	5
11	बम्हनी गढ़ीहा	1,431.03	134	140	740	399	341	64	50	78	66	113	19
12	खोहरा	93.09	..	..	..	वीरान	..	..	..	..	..	..	..
13	हिनौती	102.09	7	7	22	11	11	..	..	11	11	1	..
14	कंदेहली	121.92	5	5	31	13	18	..	..	..	..	5	..
15	रनेही	167.25	24	24	140	76	64	11	10	..	..	20	1
16	भगड़ा	94.84	34	40	224	109	115	12	8	21	24	38	2
17	बम्हौरी	96.64	34	39	226	112	114	42	45	46	40	9	..
18	डांडी टोला	80.88	33	41	184	99	85	15	9	39	34	18	2
19	बम्हनी रघुवर	22.99	19	22	126	60	66	..	..	..	..	41	15
20	भड़रिया	58.72	13	20	105	49	56	26	27	2	4	12	4
21	उमरिहा	28.87	..	..	..	वीरान	..	..	..	..	..	..	..
22	डोंगरिहा	86.15	15	20	159	83	76	..	..	12	10	22	6
23	मुकुन्दा	14.83	..	..	..	वीरान	..	..	..	..	..	..	..
24	दुलहिनिया	17.31	..	..	..	वीरान	..	..	..	.	..	..	.
25	रगौली	911.15	264	325	1,757	879	878	126	148	132	139	284	88
26	महुरेनिहा	12.43	..	..	.	वीरान	..	..	..	..	..	..	..
27	बघमरा	72.54	23	23	156	86	70	14	7	22	17	21	2
28	गहिलवार कलां	114.41	58	67	376	196	180	91	79	17	19	63	6
29	कुरौलिहा	34.28	..	..	..	वीरान	..	..	.	..	..	..	..
30	डाढ़ा	85.14	51	55	307	150	157	..	..	40	43	61	12
31	उमरिहा	63.06	6	6	35	17	18	8	6	2	3	2	4
32	गहिलवार खुर्द	120.72	3	3	12	5	7	..	..	2	6	2	..
33	मडरहा	151.02	23	23	125	71	54	..	..	..	..	17	4
34	ललहैया	92.44	..	..	..	वीरान	..	..	..	..	..	..	..
35	गड़री	84.07	31	31	165	83	82	83	82	..	..	3	..
36	पड़रिया	589.08	53	54	303	164	139	23	20	11	7	65	4
37	बुसौल	329.90	117	125	730	360	370	55	61	57	55	129	26
38	दुबहा	219.32	26	31	157	77	80	..	..	40	45	24	5
39	देवगाँव खुर्द	90.66	62	66	401	199	202	14	15	39	33	55	11
40	देवगाँव कलां	173.46	87	90	461	233	228	28	24	48	43	38	2

PRIMARY CENSUS ABSTRACT — Sirmour Tahsil

कुल मुख्य काम करने वाले (I-IX) Total Main Workers		मुख्य काम करने वाले Main Workers								सीमांतक कार्यकर्ता Marginal Workers		काम न करने वाले Non-Workers		तहसील/ग्राम/नगर/वार्ड का नाम Name of Tahsil/Village/Town/Ward
		काश्तकार I Cultivators		खेतिहर मजदूर II Agricultural Labourers		पारिवारिक उद्योग V(a) Household Industry		अन्य काम करने वाले III, IV, V(b), VI, VII, VIII & IX Other Workers						
पु. M.	स्त्री F.	पु. M.	स्त्री F.	पु. M.	स्त्री F.	पु. M.	स्त्री F.	पु. M.	स्त्री F.	पु. M.	स्त्री F.	पु. M.	स्त्री F.	
15	16	17	18	19	20	21	22	23	24	25	26	27	28	2
61,466		31,756		18,946		2,423		8,341		1,648		65,463		Sirmour Tahsil
31,041		11,419		17,773		721		1,128		7,957		92,340		(Rural)
54	19	28	..	17	19	..	..	9	..	..	..	31	54	Mainaha
..	..	..	..	..	..	Uninhabited		..	..	..	..	..	..	Rchi
33	29	2	..	24	28	..	..	7	1	..	..	14	15	Katai
..	..	..	..	...	..	Uninhabited		..	..	..	..	..	..	Baudaha
11	7	1	..	9	7	..	..	1	..	..	..	15	13	Dondi
45	58	41	47	4	11	..	..	..	..	..	..	44	48	Baraha Kalan
56	42	17	14	21	23	..	.	18	5	..	..	33	32	Baraha Khurd
..	..	..	..	..	..	Uninhabited		..	..	..	..	..	..	Hanumat Chua
..	..	..	..	..	..	Uninhabited		..	..	..	..	..	..	Chandila
125	46	50	9	52	31	1	1	22	5	4	6	49	122	Kakredi
212	112	118	35	52	67	10	8	32	2	..	4	187	225	Bamhani Gariha
..	..	..	..	..	..	Uninhabited		..	..	..	..	..	..	Khohara
7	7	..	..	7	7	..	..	..	..	..	..	4	4	Hinauti
5	2	5	2	..	..	..	..	..	..	..	..	8	16	Kandehali
37	4	37	4	..	..	..	..	..	..	..	..	39	60	Ranehi
48	28	32	16	16	12	..	..	..	..	..	..	61	87	Bhagada
77	60	18	21	39	35	1	..	19	4	..	..	35	54	Bamhauri
56	33	18	2	34	30	..	..	4	1	..	..	43	52	Dandi Tola
34	1	32	1	..	..	..	..	2	..	..	..	26	65	Bamhani Raghubar
26	7	19	1	..	2	..	..	7	4	..	..	23	49	Bhadariya
..	..	..	..	..	..	Uninhabited		..	..	..	..	..	..	Umariha
45	14	16	4	8	7	..	..	21	3	..	..	38	62	Dogariha
..	..	..	..	..	..	Uninhabited		..	..	..	..	..	..	Mukunda
..	..	..	..	..	..	Uninhabited		..	..	..	..	..	..	Dulahiniya
462	193	245	57	132	116	25	9	60	11	3	49	414	636	Ragauli
..	..	..	..	..	..	Uninhabited		..	..	1	..	..	..	Mahurainiha
38	25	12	2	9	5	9	4	8	14	..	..	48	45	Baghmara
99	54	26	..	59	33	2	2	12	19	..	..	97	126	Gahilwar Kalan
..	..	..	..	.	..	Uninhabited		..	..	..	..	..	..	Kuraulina
78	23	46	3	25	20	1	..	6	..	..	..	72	134	Dadha
9	5	2	..	7	5	..	..	.	..	..	..	8	13	Umariha
2	4	1	..	1	4	..	..	..	..	..	..	3	3	Gahilwar Khurd
36	1	29	1	.	..	1	..	6	..	..	..	35	53	Madarha
..	..	..	..	..	..	Uninhabited		..	..	..	..	..	..	Lalhaiya
48	38	6	..	27	23	3	1	12	14	..	..	35	44	Gadari
71	17	43	..	16	10	4	..	8	7	2	..	91	122	Padariya
177	53	114	4	34	35	..	..	29	14	..	..	183	317	Busaul
47	19	16	..	13	10	..	..	18	9	..	..	30	61	Dubaha
105	72	46	32	41	37	4	2	14	1	..	4	94	126	Deogaon Khurd
134	44	53	6	50	25	12	3	19	10	..	49	99	135	Deogaon Kalan

स्थानीय कोड नम्बर / Location Code No.	तहसील/ग्राम/नगर/वार्ड का नाम / Name of Tahsil/Village/Town/Ward	गांव का क्षेत्रफल हैक्टर में नगर/वार्ड का वर्ग कि.मी. में / Area of village in hectares & of Town/Ward in Kms	आवास आवासीय मकानों की संख्या / No. of occupied residential houses	परिवारों की संख्या / Number of households	कुल जनसंख्या (बेघर और संस्थाओं में रहने वाले व्यक्तियों सहित) Total Population (including institutional and houseless Population)			अनुसूचित जाति Scheduled Castes		अनुसूचित जनजाति Scheduled Tribes		साक्षर Literates	
					व्यक्ति P.	पु. M.	स्त्री F.	पु. M.	स्त्री F.	पु. M.	स्त्री F.	पु. M.	स्त्री F.
1	2	3	4	5	6	7	8	9	10	11	12	13	14
41	चित्ती	159.66	65	66	400	218	182	..	..	..	..	70	3
42	कुम्हरा जुड़वानी	536.28	137	141	950	512	438	59	44	92	73	166	33
43	कपरिया	123.71	1	1	8	6	2	..	..	..	..	3	1
44	लोहरगवां	212.48	..	..	..	वीरान	..	..	..	..	..	..	..
45	अंतरी	46.22	9	9	37	19	18	..	..	18	18	1	..
46	भलुहा	195.09	22	22	98	52	46	..	..	52	46	3	..
47	धवैया	87.81	1	1	7	3	4	..	..	..	..	2	..
48	दुवारी	98.69	68	75	447	214	233	..	..	58	64	95	44
49	गेरुहाई	71.53	6	6	39	17	22	..	..	2	4	4	..
50	मडवा	75.83	7	7	29	14	15	..	..	4	2	4	..
51	बरहा मुड़वार	244.45	40	40	277	148	129	12	12	3	5	60	9
52	देवरी	222.67	34	34	167	87	80	5	7	44	31	13	6
53	बेहना	9.27	..	..	..	वीरान	..	..	..	.	..	..	..
54	सलैया	155.41	..	..	..	वीरान	..	..	..	..	..	..	..
55	महुआकूड़	27.42	12	14	75	34	41	18	23	..	..	10	2
56	गड़रा	81.52	17	20	114	52	62	..	..	9	11	31	17
57	माड़ा	125.13	..	..	..	वीरान	..	..	..	..	..	..	..
58	चौरा	188.00	98	101	488	242	246	..	..	82	73	93	25
59	खरसान	108.63	..	..	.	बीरान	..	..	..	..	..	..	..
60	सेन्दूर गौरकला	182.99	..	..	..	वीरान	..	..	..	..	..	..	..
61	कठार	146.49	17	17	101	49	52	5	4	..	..	11	3
62	अमहा	76.51	..	..	..	वीरान	..	..	..	..	..	..	..
63	चमरिया	131.63	1	1	3	2	1	..	..	..	..	1	..
64	जोधी डांड़ी 184	58.85	11	13	61	30	31	..	..	22	24	5	1
65	जोधी डांड़ी 185	47.27	.	..	..	वीरान	..	..	..	..	..	..	..
66	देवरी	183.81	36	36	177	89	88	37	35	34	36	11	..
67	हरदिहा	53.34	19	21	121	67	54	29	22	..	..	18	..
68	सेंदुरगौर खुर्द	36 33	..	..	..	वीरान	..	..	..	..	..	..	..
69	धीरा	61.80	..	..	..	वीरान	..	.	..	..	..	..	..
70	पुतरिहा	45.77	25	27	139	69	70	25	20	36	45	11	1
71	गिरबाइन	361.89	..	..	..	वीरान	,	..	..	..	..	..	..
72	गिरगी	58.47	..	..	..	वीरान	..	..	..	..	..	..	..
73	टिकटिहा	7.74	.	..	..	वीरान	..	..	..	..	..	..	..
74	सपहा	36.49	..	..	..	वीरान	..	..	..	..	..	..	..
75	सकरजिमा	69.55	40	51	333	180	153	4	4	23	19	85	10
76	चकदही	63.98	123	142	845	421	424	111	85	29	28	156	11
77	डाढ	12.47	11	11	57	26	31	21	20	..	..	5	2
78	कैथहाई	108.33	.	..	..	वीरान	..	..	..	..	..	..	..
79	कूल्ही	113.20	32	35	171	84	87	63	57	..	..	9	1
80	भटिगवां	116.79	66	72	479	235	244	38	34	62	63	97	14

PRIMARY CENSUS ABSTRACT — Sirmour Tahsil

कुल मुख्य काम करने वाले (I-IX) Total Main Workers		अन्य काम करने वाले Main Workers: काश्तकार I Cultivators		खेतिहर मजदूर II Agricultural Labourers		पारिवारिक उद्योग V(a) Household Industry		अन्य काम करने वाले III, IV, V(b), VI, VII, VIII & IX Other Workers		सीमांतक कार्यकर्ता Marginal Workers		काम न करने वाले X Non-Workers		तहसील/ग्राम/नगर/वार्ड का नाम Name of Tahsil/Village/Town/Ward
पु. M.	स्त्री F.	पु. M.	स्त्री F.	पु. M.	स्त्री F.	पु. M.	स्त्री F.	पु. M.	स्त्री F.	पु. M.	स्त्री F.	पु. M.	स्त्री F.	
15	16	17	18	19	20	21	22	23	24	25	26	27	28	2
122	1	114	1	1	..	..	..	7	..	..	..	96	181	Chitti
256	82	214	15	25	66	1	..	16	1	..	..	256	356	Kumhara Judwani
3	..	3	..	..	..	..	..	..	..	..	..	3	2	Kapariya
..	..	..	..	..	..	..	Uninhabited	..		..	..	..	..	Lohargawan
13	7	9	2	4	5	..	..	..	..	..	3	6	8	Antari
26	20	9	8	17	12	..	..	..	..	3	9	23	17	Bhaluha
2	..	2	..	..	..	..	..	..	..	..	3	1	1	Dhavaiya
101	43	53	1	43	42	..	..	5	..	12	3	101	187	Duwari
9	2	7	..	2	2	..	..	..	..	2	11	6	9	Geruhaie
8	2	5	1	3	1	..	..	..	..	..	8	6	5	Madaba
72	33	55	18	17	15	..	..	..	..	17	4	59	92	Baraha Mudwar
50	36	18	4	32	32	..	..	..	..	5	1	32	43	Deori
..	..	..	..	..	..	..	Uninhabited	..		..	..	..	..	Behana
..	..	..	.	..	..	..	Uninhabited	..		..	..	..	..	Salaiya
19	3	7	..	10	3	2	..	..	..	..	9	15	29	Mahuakud
24	5	14	3	7	2	..	..	3	..	1	5	27	52	Gadara
..	..	..	..	..	..	..	Uninhabited	..		..	..	..	..	Mada
120	22	45	5	60	11	5	6	10	..	1	47	121	177	Chaura
..	..	..	..	..	..	..	Uninhabited	..		..	..	..	..	Kharsan
..	..	..	..	..	..	..	Uninhabited	..		..	..	..	..	Sendurgaur Kalan
25	5	21	2	3	3	..	.	1	..	1	..	23	47	Kathar
..	..	..	..	..	..	..	Uninhabited	..		..	..	..	..	Amaha
2	..	2	..	..	..	..	..	..	..	..	1	..	..	Chamariya
19	12	2	1	16	11	..	..	1	..	..	..	11	19	Jodhi Dandi 184
..	..	..	..	..	..	..	Uninhabited	..		..	..	..	..	Jodhi Dandi 185
52	39	13	..	39	39	..	..	..	..	..	4	37	45	Deori
31	18	17	8	13	7	..	1	1	2	4	3	32	33	Hardiha
..	..	..	..	..	..	..	Uninhabited	..		..	..	..	..	Sendurgaur Khurd
..	..	..	.	..	..	..	Uninhabited	..		..	..	..	..	Dhira
38	35	11	4	27	31	..	..	..	..	..	..	31	35	Putariha
..	..	..	..	..	..	..	Uninhabited	..		..	..	..	..	Girbain
..	..	..	..	..	..	..	Uninhabited	..		..	..	..	..	Girgo
..	..	..	..	..	..	..	Uninhabited	..		..	..	..	..	Tikatiha
..	..	..	..	..	..	..	Uninhabited	..		..	..	..	..	Sapaha
71	40	44	29	14	11	4	..	9	..	6	15	103	98	Sakarjima
205	91	120	36	72	55	..	..	13	..	21	102	195	231	Chakadahi
13	12	5	7	8	5	..	..	..	..	1	5	12	14	Dadh
..	..	..	..	..	..	..	Uninhabited	..		..	..	..	..	Kaithahai
41	33	10	5	23	21	7	7	1	..	..	..	43	54	Kulhi
96	54	47	1	44	53	..	..	5	..	3	..	136	190	Bhatigawan

स्थानीय कोड नम्बर / Location Code No.	तहसील/ग्राम/नगर/वार्ड का नाम / Name of Tahsil/Village/Town/Ward	गांव का क्षेत्रफल हेक्टर में नगर/वार्ड का वर्ग कि.मी. में Area of village in hectares & of Town/Ward in Kms	आबाद आवासीय मकानों की संख्या No. of occupied residential houses	परिवारों की संख्या Number of households	कुल जनसंख्या (बेघर और संस्थाओं में रहने वाले व्यक्तियों सहित) Total Population (including institutional and houseless Population)			अनुसूचित जाति Scheduled Castes		अनुसूचित जनजाति Scheduled Tribes		साक्षर Literates	
					व्यक्ति P.	पु. M.	स्त्री F.	पु. M.	स्त्री F.	पु. M.	स्त्री F.	पु. M.	स्त्री F.
1	2	3	4	5	6	7	8	9	10	11	12	13	14
81	लखनपुर	103.34	..	..	..	वीरान	..	..	..	..	..	..	..
82	बेलहाई	211.47	30	30	245	135	110	41	33	..	..	56	17
83	भरूहिया	214.31	..	..	..	वीरान	.	.	..	..	.	..	..
84	जरैला	53.97	..	..	..	वीरान	..	.	..	..	..	..	..
85	उमरिहा	84.89	25	28	130	68	62	..	..	19	24	22	3
86	पथरा खेर	57.54	17	19	114	59	55	..	..	20	29	21	8
87	जिवार	181.74	33	38	273	133	140	..	..	27	24	57	11
88	छोटी हरैई	70.22	19	23	145	70	75	40	40	4	7	33	5
89	हटहा	138.40	60	65	376	188	188	..	..	7	9	86	14
90	मझियार	110.71	73	79	423	217	206	90	79	81	85	31	7
91	बड़ी हरैई	438.98	108	121	694	356	338	..	..	85	84	114	11
92	कोटा	434.80	92	110	640	318	322	16	19	1	2	112	15
93	हरदुआ	766.79	415	425	2,613	1,335	1,278	188	189	84	73	492	192
94	गोहहा	37.94	12	12	67	39	28	..	..	--	..	6	2
95	अकौनी	201.26	9	9	45	21	24	..	..	17	22	1	..
96	डढ़िया	186.16	68	68	353	158	195	29	33	1	6	83	21
97	गेरूआर	317.66	.	..	..	वीरान	..	..	..	..	..	..	..
98	चिपुरा	50.83	..	..	..	वीरान	..	..	..	..	..	..	..
99	बरा	419.12	248	248	1,346	646	700	127	163	24	43	226	51
100	हलावन	6.93	..	..	..	वीरान	..	..	..	..	.	..	..
101	रैपुरवा	245.48	..	..	..	वीरान	..	.	..	..	..	.	..
102	मझिगवां	143.13	62	92	378	181	197	..	..	19	21	88	13
103	बाबूपुर	95.91	3	3	22	7	15	..	..	..	..	5	..
104	ओबरा	337.47	69	69	432	212	220	39	49	4	4	93	19
105	पिपरा	266.69	133	133	805	398	407	..	..	57	60	119	12
106	सेमरी	244.65	114	114	664	330	334	104	122	1	..	109	12
107	कौड़िहाई	179.56	29	36	264	131	133	8	8	1	2	63	7
108	अगेठिया	128.97	18	21	96	48	48	..	..	29	29	10	1
109	पिपराछा	119.70	..	..	..	वीरान	..	..	..	.	..	..	..
110	छिरहटा	199.73	73	86	582	291	291	55	54	8	5	120	17
111	कोलवार	130.67	29	34	217	116	101	..	..	9	8	40	13
112	खम्हरिया-नेवाजी	297.09	52	69	456	221	235	15	19	..	..	76	17
113	खम्हरिया चौबेन	244.50	125	143	874	410	464	67	69	57	68	148	34
114	कचनार	92.17	6	6	26	14	12	7	6	7	6	..	..
115	बेलहाई	82.51	2	2	2	2	..	..	..	..	..	2	..
116	झखौरा	246.43	50	58	304	154	150	1	3	9	8	73	9
117	मोहरा	304.63	82	87	495	243	252	25	23	53	55	87	21
118	भमरा	1,069.49	264	286	1,736	877	859	65	75	66	60	387	87
119	बेलरी कलां	74.10	33	33	177	80	97	..	..	9	14	43	13
120	बेलरी खुर्द	93.62	28	28	194	85	109	12	11	..	..	50	27

PRIMARY CENSUS ABSTRACT — Sirmour Tahsil

कुल मुख्य काम करने वाले (I-IX) Total Main Workers		अन्य काम करने वाले Main Workers: काश्तकार I Cultivators		खेतिहर मजदूर II Agricultural Labourers		पारिवारिक उद्योग V(a) Household Industry		अन्य काम करने वाले III, IV, V(b), VI, VII, VIII & IX Other Workers		सामांतक कार्यकर्ता Marginal Workers		काम न करने वाले X Non-Workers		तहसील/ग्राम/नगर/वार्ड का नाम Name of Tahsil/Village/Town/Ward
पु. M.	स्त्री F.	पु. M.	स्त्री F.	पु. M.	स्त्री F.	पु. M.	स्त्री F.	पु. M.	स्त्री F.	पु. M.	स्त्री F.	पु. M.	स्त्री F.	
15	16	17	18	19	20	21	22	23	24	25	26	27	28	2
...	..	..	..	..	..	Uninhabited		..	..	..	..	..	..	Lakhanpur
58	26	31	9	20	17	..	..	7	..	..	1	77	83	Belhai
..	..	..	..	..	..	Uninhabited		..	..	..	..	..	..	Bharuhiya
..	..	..	..	..	..	Uninhabited		..	..	..	..	..	..	Jaraila
35	15	20	2	13	13	..	..	2	..	..	3	33	44	Umariha
28	15	14	..	13	15	..	..	1	..	..	2	31	38	Pathara Kher
50	34	38	25	10	9	..	..	2	..	..	6	83	100	Jiwar
32	26	13	6	17	20	..	..	2	..	..	6	38	43	Chhoti Harrai
87	13	73	4	4	8	..	..	10	..	..	43	101	133	Hataha
118	96	29	..	86	96	..	..	3	..	..	7	99	103	Majhiyar
185	44	106	4	62	40	..	..	17	..	..	2	171	292	Badi Harrai
165	21	144	7	14	13	..	..	7	1	6	134	147	167	Kota
669	131	400	52	137	62	41	9	91	8	23	200	643	947	Hardua
26	..	24	..	..	..	..	..	2	..	..	..	13	28	Godaha
16	12	4	..	12	12	..	..	...	..	..	3	5	9	Akauni
73	26	51	..	17	26	1	..	4	..	..	..	85	169	Dadhiya
..	..	..	.	..	.	Uninhabited		..	..	..	..	..	..	Geruar
..	..	..	..	..	..	Uninhabited		..	..	..	..	..	..	Chipura
274	210	180	31	82	178	..	..	12	1	..	189	372	301	Bara
..	..	..	..	..	..	Uninhabited		..	..	..	..	..	..	Halawan
..	..	..	..	..	..	Uninhabited		..	..	..	..	..	..	Raipurwa
88	34	62	2	25	32	..	..	1	..	1	5	92	158	Majhigawan
3	2	1	..	2	2	..	..	..	..	..	...	4	13	Babupur
98	42	50	11	27	31	..	..	21	..	..	..	114	178	Obara
204	53	156	7	45	46	..	..	3	..	..	..	194	354	Pipara
173	220	97	128	67	86	..	..	9	6	00	..	157	114	Semari
58	24	41	14	12	10	..	..	5	..	..	..	73	109	Kaudihai
30	5	6	..	22	5	1	..	1	..	..	..	18	43	Agethiya
..	..	..	..	..	..	Uninhabited		..	..	..	..	..	..	Piparachha
131	97	84	57	38	36	2	2	7	2	5	14	155	180	Chhirahata
56	21	32	14	19	7	..	..	5	..	..	..	60	80	Kolwar
111	107	92	89	17	17	..	1	2	..	5	31	105	97	Khamhariya Newaji
209	199	130	115	66	72	12	12	1	..	..	8	201	257	Khamhariya Chauben
9	7	..	..	6	4	3	3	..	..	..	..	5	5	Kachanar
2	..	2	..	..	..	..	..	..	..	..	..	..	..	Belhai
53	25	45	15	5	8	..	2	3	..	..	..	101	125	Jhakhaura
113	49	68	15	41	34	..	..	4	..	6	54	124	149	Mauhara
396	136	272	32	90	103	9	..	25	1	3	59	478	664	Bhamra
32	9	27	3	4	6	..	..	1	..	..	..	48	88	Belari Kalan
29	18	22	9	5	9	1	..	1	..	..	..	56	91	Belari Khurd

स्थानीय कोड नम्बर Location Code No.	तहसील/ ग्राम/नगर/ वार्ड का नाम Name of Tahsil/Village Town/Ward	गांव का क्षेत्रफल हैक्टर में नगर/वार्ड का वर्ग कि.मी. में Area of village in hectares & of Town/ Ward in Km²	आबाद आवासीय मकानों की संख्या No. of occupied residential houses	परिवारों की संख्या Number of households	कुल जनसंख्या (बेघर और संस्थाओं में रहने वाले व्यक्तियों सहित) Total Population (including institutional and houseless Population)			अनुसूचित जाति Scheduled Castes		अनुसूचित जन जाति Scheduled Tribes		साक्षर Literate	
					व्यक्ति P.	पु. M.	स्त्री F.	पु. M.	स्त्री F.	पु. M.	स्त्री F.	पु. M.	स्त्री F.
1	2	3	4	5	6	7	8	9	10	11	12	13	14
121	कुशवार	397.00	140	225	1,202	567	635	90	99	50	37	213	65
122	पटेहरा	387.52	20	20	115	60	55	..	..	..	..	39	10
123	तिघरा	241.17	148	166	776	372	404	69	67	63	51	150	30
124	बबैया	229.18	68	72	431	185	246	8	20	43	35	103	63
125	बहेरिया	229.70	25	28	168	87	81	..	..	43	38	15	4
126	खरहरी	223.30	40	40	242	120	122	..	..	33	35	49	10
127	लैनबघरी	582.58	181	233	1,451	728	723	93	88	20	19	237	32
128	बघरा	947.84	298	321	2,057	1,050	1,007	136	125	156	126	367	74
129	बेला	275.72	77	78	526	248	278	56	48	13	13	89	25
130	नादाझर	117.81	17	17	123	52	71	28	30	10	19	13	2
131	बड़ागांव	384.08	180	180	1,197	567	630	147	163	53	59	204	57
132	झलवार	651.05	182	183	1,191	601	590	66	74	3	5	251	45
133	जरमई	335.33	83	90	586	294	292	7	13	58	56	96	18
134	खारा	406.83	152	190	1,159	572	587	71	67	16	11	280	86
135	कुम्हरा	247.44	109	114	704	347	357	29	33	15	19	108	17
136	कदौहा	142.41	50	54	332	156	176	..	..	8	5	101	45
137	धनवरिया	602.06	96	99	547	267	280	9	10	51	55	84	16
138	लटियार	43.81	34	39	254	129	125	10	20	6	5	72	8
139	करमई	292.65	70	84	412	211	201	44	53	..	..	87	7
140	अटरिया	302.57	158	166	1,035	515	520	49	60	111	88	163	42
141	बम्हनी अजमेर	2,328.89	148	159	897	482	415	33	34	129	129	144	21
142	जदुआ	38.12	13	17	93	40	53	7	12	..	..	15	7
143	जोगिनहाई	76.96	7	11	58	26	32	21	21	..	..	4	..
144	कोलहा	200.45	28	34	216	110	106	25	19	8	7	37	5
145	डबरौंही	94.45	..	..	..	वीरान	..	..	.	..	..	..	..
146	किटहना	28.43	9	9	48	24	24	17	18	..	..	4	..
147	एलहा	173.56	20	27	179	81	98	66	88	8	5	16	..
148	पुर्वा	4,110.66	245	258	1,249	655	594	82	67	292	281	140	51
149	चचाई	1,621.11	399	572	2,947	1,514	1,433	212	190	322	309	425	79
150	बरहा	233.75	61	92	530	279	251	42	38	21	16	100	12
151	मटीमा	284.28	152	155	949	482	467	55	53	..	..	135	16
152	बरौं	1,606.46	658	763	4,650	2,352	2,298	255	252	342	319	977	214
153	अतरैली	73.62	4	4	39	17	22	..	..	..	..	4	..
154	गोदहा	1,123.97	81	113	635	348	287	40	34	134	108	103	52
155	बीडा	1,246.85	571	708	4,164	2,189	1,975	372	348	333	314	897	198
156	रामपुर्वा उर्फ बौडिहाई	133.78	..	24	101	52	49	..	..	10	7	13	..
157	शाहपुर	457.17	209	221	1,216	619	597	117	122	57	45	213	45
158	बरवाह	104.64	74	74	560	283	277	7	9	13	18	159	17
159	हिनौंता	120.12	38	38	226	103	123	13	25	29	36	41	41
160	कछवारा	44.09	47	47	282	151	131	46	28	..	..	75	11

PRIMARY CENSUS ABSTRACT

Sirmour Tahsil

अन्य काम करने वाले Main Workers														
कुल मुख्य काम करने वाले (I-IX)		काश्तकार I		खेतिहर मजदूर II		पारिवारिक उद्योग V(a)		अन्य काम करने वाले III, IV, V(b), VI, VII, VIII & IX		सीमांतक कार्यकर्ता		काम न करने वाले X		तहसील/ ग्राम/नगर/वार्ड का नाम
Total Main Workers		Cultivators		Agricultural Labourers		Household Industry		Other Workers		Marginal Workers		Non-Workers		
पु. M.	स्त्री F.	पु. M.	स्त्री F.	पु. M.	स्त्री F.	पु. M.	स्त्री F.	पु. M.	स्त्री F.	पु. M.	स्त्री F.	पु. M.	स्त्री F.	Name of Tahsil/Village/ Town/Ward
15	16	17	18	19	20	21	22	23	24	25	26	27	28	2
286	362	159	247	80	101	15	12	32	2	3	37	278	236	Kushwar
29	12	24	12	2	..	..	..	3	..	1	9	30	34	Patchara
169	137	84	63	67	66	4	3	14	5	12	34	191	233	Tighara
80	43	45	11	27	31	..	1	8	..	3	1	102	202	Babaiya
54	37	15	4	36	32	..	..	3	1	10	9	23	35	Baheriya
53	29	26	4	26	25	..	..	1	..	28	40	39	53	Kharahari
341	318	238	242	87	72	..	..	16	4	5	112	382	293	Lainbadhari
453	117	257	48	120	49	19	1	57	19	94	305	503	584	Baghara
118	41	53	6	57	35	3	..	5	..	..	..	130	237	Bela
23	16	9	5	12	9	..	..	2	2	9	26	20	29	Nadajhar
227	232	113	102	70	115	2	1	42	14	92	129	248	269	Badagaon
275	131	220	128	38	..	4	2	13	1	71	217	255	242	Jhalwar
157	40	98	..	48	37	5	3	6	..	..	79	137	173	Jarmai
273	251	165	166	53	73	12	3	43	9	2	5	297	331	Khara
197	223	114	150	78	73	..	..	5	..	19	4	131	130	Kumahara
82	27	46	20	4	3	..	..	32	4	23	78	51	71	Kadauha
124	38	88	2	23	35	6	1	7	..	..	19	143	223	Thanwariya
62	34	46	12	9	16	..	..	7	6	14	52	53	39	Latiyar
103	43	72	15	24	28	..	..	7	..	.	38	108	120	Karmai
243	31	129	4	78	18	11	6	25	3	9	108	263	381	Atariya
279	108	100	4	72	79	12	1	95	24	4	20	199	287	Bamhani Ajmer
20	11	11	1	3	8	..	..	6	2	..	..	20	42	Jadua
13	11	4	..	7	11	..	..	2	..	..	..	13	21	Joginhai
52	17	30	..	11	11	..	..	12	6	1	2	57	87	Kolha
..	..	..	..	..	..	Uninhabited		..	..	..	..	..	..	Dabrauhi
17	15	2	..	8	15	1	..	6	..	..	.	7	9	Kitahana
51	21	20	..	13	17	..	..	18	4	..	2	30	75	Ailha
367	242	170	85	173	157	1	..	23	..	..	1	288	351	Purwa
851	342	421	31	329	304	41	7	60	..	..	3	663	1,038	Chachai
138	41	82	9	43	31	1	..	12	1	15	22	126	188	Baraha
199	37	156	..	13	1	4	1	26	35	..	..	283	430	Matima
1,169	401	635	131	335	248	27	9	172	13	39	184	1,144	1,713	Baraun
9	10	8	10	..	..	..	..	1	..	..	..	8	12	Atraili
185	115	63	18	106	97	..	..	16	..	1	2	162	170	Godaha
1,181	501	375	27	404	414	55	10	347	50	5	48	1,003	1,426	Beeda
39	37	..	..	35	37	..	..	4	..	..	..	13	12	Rampurwa alias Baudihai
309	155	148	45	87	86	51	22	23	2	..	..	310	442	Shahpur
118	28	83	4	13	24	4	..	18	..	..	..	165	249	Barwah
48	39	19	..	23	39	..	..	6	..	..	..	55	84	Hinauta
70	32	38	12	26	20	..	..	6	..	..	..	81	99	Kachhawara

स्थानीय कोड नम्बर	तहसील/ ग्राम/नगर/ वार्ड का नाम	गांव का क्षेत्रफल हैक्टर में नगर/वार्ड का वर्ग कि.मी. में	आबाद आवासीय मकानों की संख्या	परिवारों की संख्या	कुल जनसंख्या (बेघर और संस्थाओं में रहने वाले व्यक्तियों सहित) Total Population (including institutional and houseless Population)			अनुसूचित जाति Scheduled Castes		अनुसूचित जन जाति Scheduled Tribes		साक्षर Literate	
Location Code No.	Name of Tahsil/Village Town/Ward	Area of village in hectares & of Town/ Ward in Km²	No. of occupied residential houses	Number of household	व्यक्ति P.	पु. M.	स्त्री F.	पु. M.	स्त्री F.	पु. M.	स्त्री F.	पु. M.	स्त्री F.
1	2	3	4	5	6	7	8	9	10	11	12	13	14
161	भगड़ा	92.83	11	11	96	44	52	..	..	..	..	18	7
162	नंदनीपुर	59.10	16	16	164	88	76	..	..	..	..	46	9
163	कोलहड़	124.60	22	22	133	67	66	57	58	..	..	6	..
164	भेलोड़ी	306.81	86	116	587	306	281	27	30	95	97	124	25
165	पोड़ी	59.97	7	7	52	23	29	..	..	10	12	7	..
166	नन्दनीपुर	259.58	51	96	527	277	250	..	..	9	3	74	11
167	बीरखाम	1,323.30	420	427	2,661	1,311	1,350	160	172	129	106	440	106
168	अमरा	142.47	59	59	346	166	180	27	32	..	..	48	5
169	कपसा	419.03	154	166	987	486	501	76	86	81	88	240	79
170	गौरा	266.78	58	58	327	165	162	..	..	67	71	57	12
171	हिनौता 586	52.28	42	42	264	130	134	..	..	32	37	57	25
172	हिनौता 588	524.05	239	240	1,333	645	688	199	195	44	38	298	133
173	अमरकच्छ	226.60	19	19	155	75	80	..	..	13	10	37	15
174	पटमा	330.74	135	135	915	456	459	29	25	28	33	125	15
175	मऊ 429	302.57	125	129	733	362	371	97	104	89	88	122	21
176	सुफवारा	315.05	77	78	526	269	257	16	20	40	45	121	22
177	भलुहा	140.67	64	67	370	191	179	13	16	47	50	86	36
178	मोहरवा 482	392.00	163	180	1,128	567	561	42	41	23	32	188	26
179	मोहरवा 481	445.77	120	122	743	369	374	51	53	38	36	118	18
180	खड्डा	734.35	248	274	1,950	958	992	87	106	34	45	398	60
181	कंजी	201.40	69	89	522	242	280	62	86	23	32	94	33
182	खम्हरिया	168.24	7	7	38	18	20	..	..	..	..	10	5
183	धरी	343.36	150	153	1,018	481	537	9	8	94	95	221	56
184	चौरा पैपखार 162	97.44	45	45	304	139	165	15	11	..	..	68	4
185	चौरा कोठार 163	109.06	69	70	391	203	188	..	..	26	23	94	18
186	चौरा चौथ 164	33.28	4	5	38	19	19	..	..	..	..	7	3
187	झिरिया 189	41.15	93	104	656	306	350	57	58	62	85	135	35
188	मुडियारी	336.64	64	68	415	202	213	8	4	45	50	86	33
189	सथिनी	509.32	207	218	1,384	669	715	49	59	100	79	261	74
190	खम्हरिया 98	47.21	..	..	..	वीरान	..	..	..	..	..	..	..
191	खम्हरिया 103	100.96	39	43	260	129	131	39	36	..	1	35	7
192	झिरिया 188	78.06	16	22	135	63	72	..	.	..	..	28	4
193	लभौली	188.80	53	59	374	196	178	..	..	63	54	88	26
194	मझिगवां	477.46	231	249	1,432	705	727	42	39	73	75	307	99
195	बेढ़ौवा	360.54	116	131	806	409	397	72	100	24	21	131	35
196	सेमरा	375.79	102	113	632	299	333	77	76	..	..	131	35
197	कबरा	172.78	86	98	541	272	269	40	39	31	21	136	37
198	खुसखुशा	28.69	..	..	..	वीरान	..	..	..	.	..	..	..
199	खैर	204.59	169	180	1,129	573	556	95	89	69	69	219	106
200	मढ़ा	92.28	61	71	425	217	208	19	25	25	22	111	36

PRIMARY CENSUS ABSTRACT — Sirmour Tahsil

कुल मुख्य काम करने वाले (I-IX) Total Main Workers		अन्य काम करने वाले Main Workers: काश्तकार I Cultivators		खेतिहर मजदूर II Agricultural Labourers		पारिवारिक उद्योग V(a) Household Industry		अन्य काम करने वाले III, IV, V(b), VI, VII, VIII & IX Other Workers		सीमांतिक कार्यकर्ता Marginal Workers		काम न करने वाले X Non-Workers		तहसील/ग्राम/नगर/वार्ड का नाम Name of Tahsil/Village/Town/Ward
पु. M.	स्त्री F.	पु. M.	स्त्री F.	पु. M.	स्त्री F.	पु. M.	स्त्री F.	पु. M.	स्त्री F.	पु. M.	स्त्री F.	पु. M.	स्त्री F.	
15	16	17	18	19	20	21	22	23	24	25	26	27	28	2
23	14	22	14	..	..	..	..	1	..	..	..	21	38	Bhagada
42	2	39	2	..	..	..	..	3	..	..	..	46	74	Nandanipur
40	40	5	..	35	40	..	..	..	..	..	..	27	20	Kolahad
168	73	67	3	76	70	..	..	25	..	..	..	138	208	Bhelaudi
8	4	3	..	5	4	..	..	..	..	..	..	15	25	Podi
164	49	63	3	23	6	..	..	78	40	7	68	106	133	Nandnipur
649	422	390	215	208	203	3	..	48	4	..	14	622	914	Beerkham
88	91	62	10	25	20	..	..	1	1	..	1	78	88	Amara
217	105	91	15	83	82	6	6	37	2	1	2	268	394	Kapasa
83	48	39	..	34	44	3	..	7	4	..	..	82	114	Gaura
59	39	17	6	31	29	..	..	11	4	..	..	71	95	Hinauta 586
292	215	112	42	126	170	1	..	53	3	..	..	353	473	Hinauta 588
37	5	29	..	7	5	..	..	1	..	..	..	38	75	Amarkachchha
221	45	158	14	59	31	..	..	4	..	..	1	235	413	Patana
178	172	62	38	79	109	28	25	9	..	..	..	184	199	Mau 429
117	40	71	..	42	40	..	..	4	..	..	..	152	217	Sukwar
88	63	40	18	38	45	4	..	6	..	..	..	103	116	Bhaluha
300	62	213	48	66	14	7	..	14	..	2	5	265	494	Moharawa 482
162	80	93	6	62	74	4	..	3	..	12	..	195	294	Moharawa 481
395	120	262	17	66	95	14	3	53	5	23	53	540	819	Khadda
109	82	52	3	35	69	1	..	21	10	..	..	133	198	Kanji
6	..	6	..	..	..	..	..	..	..	..	..	12	20	Khamhariya
167	55	90	29	52	25	1	1	24	..	22	67	292	415	Dhari
63	13	38	..	18	13	..	..	7	..	..	44	76	108	Chaura Paipakhar 162
85	29	36	1	28	28	7	..	14	..	..	28	118	131	Chaura Kothar 163
7	..	6	..	..	..	..	..	1	..	..	8	12	11	Chaura Chauth 164
162	134	53	19	86	112	6	3	17	..	1	14	143	202	Jhiriya 189
93	57	48	14	41	43	..	..	4	..	..	..	109	156	Mudiyari
303	136	141	22	104	92	11	10	47	12	..	..	366	575	Sathini
..	..	..	..	..	..	Uninhabited		..	..	..	..	..	..	Khamhariya 98
46	45	24	26	12	19	..	..	10	..	3	3	80	83	Khamhariya 103
24	2	20	2	..	..	..	..	4	..	3	1	36	69	Jhiriya 188
88	37	45	1	38	36	..	..	5	..	..	..	108	141	Labhauli
310	64	168	21	63	36	16	3	63	4	2	17	393	646	Majhigawan
201	103	106	25	66	77	2	..	27	1	..	..	208	294	Bedhauwa
138	65	88	20	39	43	2	..	9	2	..	..	161	268	Semara
116	53	52	6	49	43	10	4	5	..	8	3	148	213	Kabara
..	..	..	..	..	..	Uninhabited		..	..	..	..	..	..	Khuskhusha
255	152	99	45	89	80	32	25	35	2	..	..	318	404	Khair
91	45	35	7	30	32	3	1	23	5	1	..	125	163	Madha

स्थानीय कोड नम्बर Location Code No.	तहसील/ग्राम/नगर/वार्ड का नाम Name of Tahsil/Village/Town/Ward	गांव का क्षेत्रफल हेक्टर में नगर/वार्ड का वर्ग कि.मी. में Area of village in hectares & of Town/Ward in Kms	आबाद आवासीय मकानों की संख्या No. of occupied residential houses	परिवारों की संख्या Number of households	कुल जनसंख्या (बेघर और संस्थाओं में रहने वाले व्यक्तियों सहित) Total Population (including institutional and houseless Population) व्यक्ति P.	पु. M.	स्त्री F.	अनुसूचित जाति Scheduled Castes पु. M.	स्त्री F.	अनुसूचित जनजाति Scheduled Tribes पु. M.	स्त्री F.	साक्षर Literates पु. M.	स्त्री F.
1	2	3	4	5	6	7	8	9	10	11	12	13	14
201	मझियार	171.40	134	143	775	363	412	65	80	70	69	181	104
202	कटकी	521.37	140	155	904	437	467	111	106	..	..	210	81
203	दुबगवां	267.13	67	92	520	219	301	3	6	61	97	74	26
204	पैपखरा	127.91	18	21	137	59	78	25	27	..	..	23	17
205	बरहा पैपखार	157.44	80	109	565	273	292	62	50	17	14	117	41
206	मनवाही	119.61	49	50	256	123	133	12	15	44	39	43	23
207	मनवाही 453	83.23	17	17	98	53	45	..	..	22	19	22	7
208	गभुआनी	82.87	49	50	310	136	174	46	47	18	16	40	17
209	डिहवा	145.08	26	27	195	105	90	..	..	30	18	24	4
210	पटना कोठार	106.62	46	50	299	135	164	..	..	27	30	54	19
211	पटेहरा	410.01	95	113	675	323	352	18	20	59	60	131	51
212	बगढ़ा दुबे	161.89	114	128	734	364	370	37	28	64	50	106	32
213	बरहा	110.02	46	57	283	123	160	24	37	10	13	54	25
214	बगढ़ा पिड़िहन	309.38	77	80	543	260	283	9	13	64	78	114	43
215	गभुआनी मुड़वार	26.91	19	19	115	53	62	..	..	19	18	28	11
216	गभुआनी महादेव 126	57.12	21	21	132	60	72	1	4	10	16	30	18
217	फरहद 328	134.05	35	39	255	131	124	44	35	11	10	46	8
218	हिनौता 584	144.41	27	37	156	77	79	..	..	49	56	17	3
219	हिनौता 585	114.24	8	8	50	25	25	..	..	..	..	17	8
220	गुहिया	354.11	80	87	527	256	271	53	60	50	57	81	14
221	डेल्ही	554.56	229	249	1,384	596	788	176	224	20	28	208	60
222	नकटा	81.19	20	21	126	59	67	..	..	..	..	16	7
223	पथरी	302.15	155	157	868	427	441	183	192	..	..	142	26
224	पुर्वा	194.96	53	59	394	181	213	..	..	30	29	103	27
225	फरहद 329	149.36	28	28	212	105	107	8	8	..	..	44	23
226	रिमारी	334.66	117	124	715	363	352	115	95	63	59	135	40
227	तिलखन	732.33	467	524	3,431	1647	1784	125	157	253	252	708	293
228	पल्हान	667.95	199	213	1,263	608	655	44	55	105	94	242	127
229	पिपरी	226.96	128	128	684	324	360	52	82	31	29	102	15
230	भरमा	75.36	26	26	209	92	117	..	..	38	38	27	16
231	भटिगवां	49.49	29	29	152	73	79	..	..	40	40	22	13
232	जामू	339.48	108	114	654	324	330	39	32	21	27	232	46
233	पाली गौतमान	47.11	48	49	312	158	154	42	34	34	33	64	18
234	शाहपुर 540	561.55	261	288	1,814	867	947	87	94	78	82	418	104
235	उमरी	1,473.01	513	550	3,435	1,751	1,684	148	134	169	163	703	158
236	खैरा	39.51	1	1	10	5	5	..	..	..	..	2	..
237	मंऊ	186.79	146	159	945	448	497	65	85	52	61	192	72
238	बदराव तिवारियान	291.68	82	96	584	272	312	4	4	50	68	133	60
239	गहनौआ	92.93	63	64	380	180	200	8	16	29	25	71	21
240	भेड़रहा 423	73.96	37	40	260	138	122	..	..	..	..	83	20

PRIMARY CENSUS ABSTRACT

Sirmour Tahsil

मुख्य काम करने वाले Main Workers														
कुल मुख्य काम करने वाले		काश्तकार		खेतिहर मजदूर		पारिवारिक उद्योग		अन्य काम करने वाले		सीमांतक कार्यकर्त्ता		काम न करने वाले		तहसील/ ग्राम/नगर/वार्ड का नाम
(I—IX) Total Main Workers		I Cultivators		II Agricultural Labourers		V(a) Household Industry		III, IV, V(b), VI, VII, VIII & IX Other Workers		Marginal Workers		X Non-Workers		Name of Tahsil/Village/ Town/Ward
पु. M.	स्त्री F.	पु. M.	स्त्री F.	पु. M.	स्त्री F.	पु. M.	स्त्री F.	पु. M.	स्त्री F.	पु. M.	स्त्री F.	पु. M.	स्त्री F.	
15	16	17	18	19	20	21	22	23	24	25	26	27	28	2
167	110	65	5	72	103	6	..	24	2	9	..	187	302	Majhiyar
186	136	100	70	62	65	5	..	19	1	..	..	251	331	Katki
89	74	44	10	34	64	6	..	5	..	..	..	130	227	Dubgawan
28	15	11	..	13	14	1	1	3	..	1	..	30	63	Paipakhara
113	74	57	6	49	68	..	..	7	..	..	..	160	218	Baraha Paipkhar
62	46	17	5	31	41	3	..	11	..	5	..	56	87	Manwahi
26	11	14	2	12	9	..	..	..	..	2	..	25	34	Manwahi 453
70	65	19	21	25	27	23	17	3	..	9	15	57	94	Gabhuani
48	32	21	11	23	21	..	..	4	..	1	12	56	46	Dihawa
52	33	29	13	22	20	..	..	1	..	1	..	82	131	Patana Kothar
109	68	50	21	32	47	3	..	24	..	38	53	176	231	Pathara
178	132	59	67	66	64	45	1	8	..	..	11	186	227	Bagadha Dube
44	46	24	19	15	27	..	..	5	..	4	5	75	109	Barha
123	72	55	11	46	56	6	3	16	2	..	6	137	205	Bagdha Pidihan
29	18	7	2	15	16	..	..	7	..	..	..	24	44	Gabhuani Mudwar
24	15	13	3	5	9	1	2	5	1	2	1	34	56	Gabhuani Mahadev 126
71	33	36	4	31	29	..	..	4	..	..	..	60	91	Pharahad 328
58	44	18	..	40	44	..	..	..	..	..	..	19	35	Hinauta 584
10	..	9	..	1	..	..	..	..	..	..	..	15	25	Hinauta 585
118	84	59	20	53	64	..	..	6	..	..	..	138	187	Guhiya
274	234	153	105	81	124	30	4	10	1	11	49	311	505	Delhi
19	22	13	19	4	2	..	..	2	1	..	..	40	45	Nakata
205	206	114	121	76	81	5	3	10	1	..	..	222	235	Pathari
73	27	49	9	18	18	..	..	6	..	..	..	108	186	Purwa
41	2	37	1	3	..	1	1	.	..	..	..	64	105	Pharahad 329
172	128	71	37	76	88	6	3	19	..	..	..	191	224	Rimari
724	327	326	114	210	169	51	37	137	7	110	214	813	1,243	Tilkhan
252	93	106	16	77	69	16	4	53	4	5	34	351	528	Palhan
141	114	102	10	38	104	..	..	1	..	..	..	183	246	Pipari
37	28	14	8	19	19	..	..	4	1	..	..	55	89	Bhashma
34	25	9	2	22	23	..	..	3	..	1	1	38	53	Bhatigawan
114	73	78	36	26	37	1	..	9	..	..	1	210	256	Jamu
76	..	31	..	43	..	..	..	2	..	1	69	81	85	Pali Gautaman
364	58	231	16	94	41	2	..	37	1	4	148	499	741	Shahpur 540
883	462	414	222	236	213	50	23	183	4	3	72	865	1,150	Umari
2	..	..	..	..	..	2	..	..	..	..	2	3	3	Khaira
192	76	81	19	65	53	7	2	39	2	12	29	344	392	Mau
99	43	57	4	26	38	2	..	14	1	3	4	170	265	Badarao Tiwariyan
85	89	46	47	28	35	6	7	5	..	4	1	91	110	Gahanaua
48	1	45	1	..	..	..	..	3	..	7	..	83	121	Bhedaraha 423

स्थानीय कोड नम्बर	तहसील/ ग्राम/नगर/ वार्ड का नाम	गांव का क्षेत्रफल हैक्टर में नगर/वार्ड का वर्ग कि.मी. में	आबाद आवासीय मकानों की संख्या	परिवारों की संख्या	कुल जनसंख्या (बेघर और संस्थाओं में रहने वाले व्यक्तियों सहित) Total Population (including institutional and houseless Population)			अनुसूचित जाति Scheduled Castes		अनुसूचित जन जाति Scheduled Tribes		साक्षर Literate	
Location Code No.	Name of Tahsil/Village Town/Ward	Area of village in hectares & of Town/ Ward in Km²	No. of occupied residential houses	Number of households	व्यक्ति P.	पु. M.	स्त्री F.	पु. M.	स्त्री F.	पु. M.	स्त्री F.	पु. M.	स्त्री F.
1	2	3	4	5	6	7	8	9	10	11	12	13	14
241	भेडरहा 424	199.52	44	46	255	125	130	..	..	28	36	55	15
242	जोकहा	165.92	37	38	239	113	126	15	14	14	16	45	13
243	टाटा	178.87	48	48	318	172	146	43	30	16	15	78	18
244	सगरा	110.88	26	27	148	65	83	..	..	3	4	33	5
245	डिहिया	258.59	118	132	825	398	427	35	44	47	52	87	21
246	बदरांव गौतमान	271.14	163	163	970	475	495	18	19	82	73	212	42
247	आमानौढ़िया	121.46	34	35	207	100	107	14	22	14	15	41	5
248	ड़ीही	80.52	40	42	235	108	127	..	..	10	17	55	7
249	महरी	171.52	63	63	421	201	220	18	21	53	60	69	22
250	ड़ोल	255.40	161	167	1,026	473	553	65	94	62	73	210	60
251	मरैला	745.61	141	346	1,810	1,016	794	122	89	384	290	250	80
252	कोचरी	220.90	2	2	14	7	7	..	..	..	..	3	4
253	खरौली	76.08	35	35	228	105	123	..	..	..	..	29	2
254	सदहना	294.18	156	166	969	485	484	109	90	125	127	140	39
255	पड़री	1,795.60	459	628	3,441	2,307	1,734	266	282	370	352	791	197
256	करिया	309.80	151	176	1,073	528	545	57	52	145	145	195	60
257	कमरहट	104.56	31	35	180	76	104	9	13	22	29	22	19
258	सगौना	77.66	8	9	46	24	22	..	..	13	15	7	3
259	सपहा	39.12	2	2	16	9	7	..	..	..	..	4	2
260	खैरहन	342.27	178	198	1,154	578	576	66	71	89	99	236	111
261	बेलवा सुरसरीसिंह	379.24	194	215	1,267	596	671	55	61	122	125	266	105
262	कोलहा	72.03	61	71	386	202	184	94	84	..	..	43	15
263	कोहरा	144.88	33	36	225	111	114	..	..	49	55	33	13
264	सुरवार	101.20	46	46	292	156	136	..	..	48	41	45	13
265	राजगढ़	737.43	333	358	2,278	1,128	1,150	188	195	154	134	403	99
266	दुलहरा	2,296.97	252	268	1,571	793	778	167	159	47	39	288	83
267	बलहरा	272.09	..	..	..	वीरान	..	..	..	..	..	..	..
268	घटहठ	85.06	30	32	212	99	113	34	33	..	..	21	13
269	क्योटी	3,997.20	266	271	1,708	869	839	120	114	97	93	262	36
270	दादर खुर्द	122.79	53	60	360	165	195	35	38	32	40	51	38
271	बगहिया	80.28	62	66	384	171	213	14	15	..	..	85	50
272	कपुरी	75.68	18	18	89	40	49	..	..	5	7	20	7
273	कानाटोरी	119.02	34	34	190	93	97	33	33	..	..	25	5
274	चौरी	349.29	98	98	618	306	312	98	93	6	6	116	14
275	दादरकलां	170.58	63	74	436	217	219	38	47	5	5	79	10
276	भमरिया	40.52	18	18	119	50	69	..	..	18	15	15	1
277	माला	267.31	114	114	702	337	365	2	1	92	96	118	39
278	हटरी	40.13	1	1	4	1	3	..	..	..	..	..	.
279	देवास	632.74	355	411	2,307	1,102	1,205	94	93	48	49	343	52
280	पुर्वा	180.10	18	23	169	84	85	..	..	..	..	28	11

PRIMARY CENSUS ABSTRACT — Sirmour Tahsil

मुख्य काम करने वाले Main Workers														
कुल मुख्य काम करने वाले (I-IX)		काश्तकार I		खेतिहर मजदूर II		पारिवारिक उद्योग V(a)		अन्य काम करने वाले III, IV, V(b), VI, VII, VIII & IX		सामांतक कार्यकर्ता		काम न करने वाले X		तहसील/ ग्राम/नगर/वार्ड का नाम
Total Main Workers		Cultivators		Agricultural Labourers		Household Industry		Other Workers		Marginal Workers		Non-Workers		Name of Tahsil/Village/ Town/Ward
पु. M.	स्त्री F.	पु. M.	स्त्री F.	पु. M.	स्त्री F.	पु. M.	स्त्री F.	पु. M.	स्त्री F.	पु. M.	स्त्री F.	पु. M.	स्त्री F.	
15	16	17	18	19	20	21	22	23	24	25	26	27	28	2
52	14	31	..	17	12	..	..	4	2	3	8	70	108	Bhedaraha 424
52	16	32	..	11	11	6	5	3	..	..	..	61	110	Jokaha
70	40	27	2	34	38	..	..	9	..	..	..	102	106	Tata
26	4	17	2	2	1	2	..	5	1	..	..	39	79	Sagra
216	177	130	94	60	81	13	2	13	..	..	..	182	250	Dihiya
190	83	89	31	62	51	8	1	31	..	9	6	276	406	Badarao Gautaman
43	36	17	12	16	24	1	..	9	..	4	6	56	65	Amanaudhiya
40	24	31	14	5	10	..	..	4	..	1	24	67	79	Dihi
104	82	40	28	31	31	1	..	32	23	3	21	94	117	Mahari
212	91	117	11	68	76	5	1	22	3	..	57	261	405	Dol
656	352	88	47	107	100	4	2	457	203	2	..	358	442	Maraila
3	..	1	..	..	..	..	..	2	.	..	..	4	7	Kochari
59	..	43	..	10	..	1	..	5	..	..	..	46	123	Kharauli
224	65	79	8	119	57	4	..	22	..	..	1	261	418	Sadahana
1,501	411	385	31	225	233	29	19	862	128	18	192	788	1,131	Padari
240	79	92	2	106	74	13	3	29	..	2	8	286	458	Karariya
28	28	11	2	11	20	3	6	3	..	..	..	48	76	Kamarhat
11	12	1	..	7	11	..	..	3	1	..	..	13	10	Sagauna
2	..	1	..	..	..	..	..	1	..	..	..	7	7	Sapaha
276	40	125	8	98	30	24	2	29	..	..	1	302	535	Khairhan
246	132	87	4	116	128	6	..	37	..	..	2	350	537	Belwa Sursari Singh
92	15	50	2	33	13	1	..	8	..	..	..	110	169	Kolha
54	16	13	..	34	16	..	..	7	..	..	..	57	98	Kohara
75	22	39	1	34	21	..	..	2	..	..	..	81	114	Surwar
542	415	252	179	215	227	44	8	31	1	..	2	586	733	Rajgarh
397	205	178	51	149	138	22	11	48	5	4	8	392	565	Dulhara
..	..	..	..	..	..	Uninhabited		..	..	..	..	..	..	Balahara
51	23	29	12	10	11	10	..	2	..	..	..	48	90	Ghathat
442	287	266	120	118	155	22	4	36	8	1	21	426	531	Keoti
87	59	37	15	34	36	4	3	12	5	4	2	74	134	Dadar Khurd
67	84	42	70	15	13	1	..	9	1	19	29	85	100	Bagahiya
18	7	10	2	6	5	..	..	2	..	2	8	20	34	Kapuri
46	36	23	12	15	24	1	..	7	..	..	2	47	59	Kanatori
137	29	60	12	49	13	5	..	23	4	1	..	168	283	Chauri
131	99	69	55	31	42	21	1	10	1	..	..	86	120	Dadar Kalan
30	36	14	17	14	19	..	..	2	..	..	..	20	33	Bhamariya
159	200	100	144	52	54	4	2	3	..	..	..	178	165	Mala
1	1	1	1	..	..	..	..	..	..	..	..	..	2	Hatari
504	459	295	314	131	133	34	10	44	2	8	119	590	627	Dewas
36	16	12	1	15	15	3	..	6	..	..	22	48	47	Purwa

स्थानीय कोड नम्बर Location Code No.	तहसील/ग्राम/नगर/वार्ड का नाम Name of Tahsil/Village/Town/Ward	गांव का क्षेत्रफल हेक्टर में नगर/वार्ड का वर्ग कि.मी. में Area of village in hectares & of Town/Ward in Kms	आबाद आवासीय मकानों की संख्या No. of occupied residential houses	परिवारों की संख्या Number of households	कुल जनसंख्या (बेघर और संस्थाओं में रहने वाले व्यक्तियों सहित) Total Population (including institutional and houseless Population) व्यक्ति P.	पु. M.	स्त्री F.	अनुसूचित जाति Scheduled Castes पु. M.	स्त्री F.	अनुसूचित जनजाति Scheduled Tribes पु. M.	स्त्री F.	साक्षर Literates पु. M.	स्त्री F.
1	2	3	4	5	6	7	8	9	10	11	12	13	14
281	बैसा	71.19	..	..	..	वीरान	..	..	..	..	..	..	..
282	पिपरहा	151.91	93	108	643	300	343	51	51	34	43	123	27
283	सिगई	52.22	2	2	17	5	12	..	..	..	..	3	2
284	बरा	141.55	57	58	362	165	197	32	36	4	5	59	22
285	अतरैला	73.68	17	20	80	34	46	..	..	..	..	17	4
286	खैरा	424.47	152	160	908	432	476	40	47	1	..	203	39
287	रौरा	230.22	73	95	598	293	305	42	46	5	7	111	14
288	संसारपुर कोठार	50.59	14	18	74	26	48	1	2	9	17	8	..
289	संसारपुर (कोठार)	348.38	126	174	980	460	520	76	76	1	..	166	40
290	फूल नं.2	29.36	24	33	163	86	77	9	8	13	8	22	4
291	फूल नं. 1	308.34	112	129	805	408	397	80	71	60	66	112	44
292	करारी	313.01	102	112	681	328	353	18	16	54	58	96	28
293	कचूर	85.08	20	24	139	72	67	21	18	5	5	30	10
294	पटना	253.53	83	84	491	250	241	95	90	13	14	95	50
295	पताई	93.09	32	32	217	97	120	..	..	39	43	24	13
296	पाली भगवत टोला 300	116.42	34	35	190	90	100	25	32	53	61	25	2
297	पाली अभिमान टोला 301	185.85	84	92	590	288	302	15	13	2	12	106	32
298	हटवा	561.34	166	179	1,210	581	629	129	141	60	61	204	93
299	तेंदुन	665.85	160	168	1,071	527	544	61	46	67	76	247	103
300	दोहा	81.15	52	58	312	159	153	31	29	24	19	90	28
301	सौरमुड़वारे 568	350.21	77	84	447	221	226	23	29	72	88	63	14
302	सौर	276.51	106	125	535	296	239	46	41	26	16	134	15
303	नेबूहा	523.85	123	160	1,026	510	516	41	34	125	113	215	112
304	हर्दीकलां	188.16	277	312	1,719	830	889	178	187	35	40	425	172
305	हर्दीबाँध	84.41	3	3	9	6	3	4	3	..	..	3	..
306	हर्दीखुर्द	292.45	58	58	312	144	168	60	73	16	16	49	20
307	बहेरा	102.18	21	21	145	74	71	..	1	..	..	17	1
308	कठना	134.25	24	24	158	77	81	..	..	..	..	45	9
309	माड़ो	313.97	146	157	807	395	412	2	..	166	177	164	64
310	पैंपखरा	113.14	56	56	316	156	160	40	36	15	14	68	44
311	कसिहाई	180.73	40	40	253	113	140	19	14	10	9	51	19
312	नवां	48.70	30	30	184	90	94	12	8	..	..	45	16
313	खम्हरिया 102	138.60	55	55	272	127	145	31	23	..	..	54	17
314	ड़िहिया 210	136.07	75	75	418	206	212	..	..	24	14	63	28
315	करौंदहा	155.86	43	43	253	120	133	13	21	11	10	73	35
316	नदना	490.46	154	155	943	450	493	31	37	64	80	148	61
317	धुधकी	357.68	100	103	609	268	341	29	39	23	38	121	28
318	ड़िहियां	406.11	86	87	496	244	252	1	1	49	35	91	10
319	सलैया	486.85	192	237	1,349	651	698	83	73	73	67	288	101
320	छिवला	523.10	112	123	785	411	374	51	57	17	20	190	36

PRIMARY CENSUS ABSTRACT

Sirmour Tahsil

कुल मुख्य काम करने वाले (I-IX) Total Main Workers		मुख्य काम करने वाले Main Workers: काश्तकार I Cultivators		खेतिहर मजदूर II Agricultural Labourers		पारिवारिक उद्योग V(a) Household Industry		अन्य काम करने वाले III, IV, V(b), VI VII, VIII & IX Other Workers		सीमांतक कार्यकर्ता Marginal Workers		काम न करने वाले X Non-Workers		तहसील/ग्राम/नगर/वार्ड का नाम Name of Tahsil/Village/Town/Ward
पु. M.	स्त्री F.	पु. M.	स्त्री F.	पु. M.	स्त्री F.	पु. M.	स्त्री F.	पु. M.	स्त्री F.	पु. M.	स्त्री F.	पु. M.	स्त्री F.	
15	16	17	18	19	20	21	22	23	24	25	26	27	28	2
..	..	..	..	..	..	Uninhabited		..	..	..	..	..	..	Baisa
147	67	81	18	56	49	2	..	8	..	..	..	153	276	Piparaha
3	2	3	2	..	..	..	..	..	..	..	..	2	10	Sigai
68	37	42	7	8	25	12	5	6	..	..	..	97	160	Bara
14	2	13	2	..	..	..	..	1	..	..	19	20	25	Ataraila
182	75	148	46	15	29	1	..	18	..	..	26	250	375	Khaira
122	155	92	115	20	39	1	..	9	1	..	..	171	150	Raura
12	28	4	16	8	12	..	..	..	..	..	..	14	20	Sansarpur Kothar
227	312	161	261	48	49	9	..	9	2	..	8	233	200	Sansarpur (Kothar)
45	27	16	3	14	24	..	..	15	..	..	..	41	50	Phool No. 2
208	170	84	55	94	105	6	8	24	2	..	15	200	212	Phool No. 1
171	81	87	20	49	59	4	..	31	2	..	..	157	272	Karari
36	24	13	15	14	8	3	..	6	1	2	3	34	40	Kachur
132	73	37	3	85	69	1	..	9	1	..	1	121	167	Patana
49	54	20	22	28	32	..	..	1	..	4	3	44	63	Patai
45	21	9	..	34	21	..	..	2	..	..	..	45	79	Pali Bhagwat Tola 300
154	48	63	4	72	44	..	..	19	..	..	..	134	254	Pali Abhiman Tola 301
243	128	92	3	108	123	16	..	27	2	..	5	338	496	Hatawa
253	45	151	10	65	35	..	..	37	..	..	..	274	499	Tendun
64	4	29	1	21	3	1	..	13	..	..	..	95	149	Doha
101	53	44	..	41	51	6	..	10	2	1	13	119	160	Saur Mudawar 568
147	25	71	6	62	19	1	..	13	..	..	..	149	214	Saur
274	115	141	16	111	97	6	2	16	..	3	52	233	349	Nebuha
326	200	106	37	74	109	67	46	79	8	1	11	503	678	Haradi Kalan
3	1	2	..	1	1	..	..	..	..	..	..	3	2	Haradi Bandh
63	28	30	1	32	27	..	..	1	..	1	..	80	140	Haradi Khurd
31	4	28	1	3	3	..	..	..	..	5	1	38	66	Bahera
33	17	30	17	..	..	..	..	3	..	..	1	44	63	Kathana
182	119	63	12	94	106	3	..	22	1	1	..	212	293	Mado
64	36	24	1	26	34	4	..	10	1	3	5	89	119	Paipkhara
51	31	32	12	17	19	..	..	2	..	6	34	56	75	Kasihai
34	11	21	2	7	8	..	..	6	1	3	11	53	72	Nawa
40	16	25	3	9	13	..	..	6	..	16	40	71	89	Khamhariya 102
105	26	80	1	15	25	7	..	3	..	..	..	101	186	Dihiya 210
54	9	34	..	7	6	3	..	10	3	2	..	64	124	Karaudaha
210	127	121	51	72	75	6	..	11	1	..	..	240	366	Nadana
128	79	69	12	47	67	..	..	12	..	..	..	140	262	Dhudhaki
132	27	90	1	38	26	..	..	4	..	..	..	112	225	Dihiya
276	196	154	114	91	80	9	..	22	2	..	..	375	502	Salaiya
191	75	118	30	56	44	1	..	16	1	..	..	220	299	Chhiwala

स्थानीय कोड नम्बर Location Code No.	तहसील/ग्राम/नगर/वार्ड का नाम Name of Tahsil/Village/Town/Ward	गांव का क्षेत्रफल हेक्टर में नगर/वार्ड का वर्ग कि.मी. में Area of village in hectares & of Town/Ward in Kms	आवास आवासीय मकानों की संख्या No. of occupied residential houses	परिवारों की संख्या Number of households	कुल जनसंख्या (बेघर और संस्थाओं में रहने वाले व्यक्तियों सहित) Total Population (including institutional and houseless Population)			अनुसूचित जाति Scheduled Castes		अनुसूचित जनजाति Scheduled Tribes		साक्षर Literates	
					व्यक्ति P.	पु. M.	स्त्री F.	पु. M.	स्त्री F.	पु. M.	स्त्री F.	पु. M.	स्त्री F.
1	2	3	4	5	6	7	8	9	10	11	12	13	14
321	कदैला	614.57	277	291	1,784	853	931	80	90	19	19	282	28
322	जोड़ौरी	512.94	170	186	1,059	515	544	65	67	75	67	186	38
323	पटेहरा	211.82	64	67	339	161	178	..	..	17	23	73	8
324	धवैया	363.80	156	184	980	474	506	19	16	42	55	213	62
325	मढ़ी	219.91	85	110	525	250	275	107	107	7	13	94	23
326	कठेरी	616.02	191	209	1,125	543	582	63	75	31	29	183	60
327	धौरहरा	155.80	46	52	324	162	162	38	38	2	2	88	26
328	बेलवा पैकान	879.82	332	360	2,387	1,158	1,229	159	181	94	110	441	102
329	रामपुर	337.38	110	123	747	368	379	46	46	56	55	128	31
330	शुकुलगवां	193.63	53	64	366	170	196	32	38	24	16	72	36
331	बुड़वा	199.64	41	47	281	136	145	..	..	..	..	40	20
332	पोखरा	134.55	26	28	178	85	93	3	4	..	..	30	6
333	सूरा	450.48	214	246	1,449	722	727	75	79	56	60	242	77
334	पिपरवार	678.65	288	302	1,733	839	894	103	107	17	11	380	68
335	बुढ़गवां	161.87	97	120	659	320	339	76	70	..	..	147	40
336	महमूदपुर	664.77	209	257	1,622	827	795	68	55	96	81	449	77
337	सहेबा	566.61	100	137	1,077	520	557	54	50	42	45	231	81
338	रौंरा	296.87	105	121	670	326	344	..	..	15	11	155	19
339	अतरैला	157.83	51	56	341	156	185	38	50	7	6	80	31
340	तखत टोला	36.91	9	13	66	33	33	4	4	16	12	14	10
341	सुजवार	156.84	65	78	471	228	243	10	6	52	50	103	63
342	चकदेवरा	3.83	..	..	..	वीरान	..	..	..	..	..	..	..
343	देवरा	503.00	105	129	706	359	347	37	28	56	46	116	30
344	कैंथा	92.87	32	37	181	84	97	9	10	23	32	19	4
345	बेलवां कुर्मियान	377.44	110	139	791	381	410	59	59	45	30	109	31
346	बेलवा बडगैयन	409.89	130	152	906	437	469	61	63	71	64	176	85
347	पोडी	57.70	35	44	269	127	142	54	66	..	..	49	14
348	मोहरिया उ. (कोठार) 486	122.48	76	81	456	215	241	5	4	3	3	108	24
349	अकौरी कोठारी(1)	147.63	32	42	255	129	126	..	..	34	37	43	8
350	मौहरिया कोठार 485	204.88	118	132	846	398	448	30	25	58	65	134	21
351	अकौरी उ. कोठारी (2)	262.96	69	85	610	294	316	17	20	72	72	106	42
352	पोखड़ौर	15.83	6	6	38	18	20	..	..	..	..	9	5
353	रजहा	122.44	32	39	214	99	115	..	..	..	..	47	1
354	डिहिया	62.94	32	33	188	98	90	51	45	..	..	32	6
355	मझपटिया	59.51	10	10	51	30	21	..	..	..	..	10	..
356	धमाका	104.25	17	19	106	56	50	..	..	21	21	30	6
357	खम्हरिया 801	119.56	32	32	219	98	121	18	25	14	14	39	19
358	डोढ़ी	31.17	..	..	..	वीरान	..	..	..	..	..	..	..
359	बिलरा	19.48	..	..	..	वीरान	..	..	..	..	..	..	..
360	मझियार	104.79	..	..	..	वीरान	..	..	..	..	..	..	..

PRIMARY CENSUS ABSTRACT — Sirmour Tahsil

कुल मुख्य काम करने वाले (I—IX) Total Main Workers		मुख्य काम करने वाले Main Workers: काश्तकार I Cultivators		खेतिहर मजदूर II Agricultural Labourers		पारिवारिक उद्योग V(a) Household Industry		अन्य काम करने वाले III, IV, V(b), VI, VII, VIII & IX Other Workers		सीमांतक कार्यकर्त्ता Marginal Workers		काम न करने वाले X Non-Workers		तहसील/ग्राम/नगर/वार्ड का नाम Name of Tahsil/Village/Town/Ward
पु. M.	स्त्री F.	पु. M.	स्त्री F.	पु. M.	स्त्री F.	पु. M.	स्त्री F.	पु. M.	स्त्री F.	पु. M.	स्त्री F.	पु. M.	स्त्री F.	
15	16	17	18	19	20	21	22	23	24	25	26	27	28	2
368	120	256	17	72	100	14	1	26	2	2	19	483	792	Kadaila
221	106	119	40	58	65	22	..	22	1	7	49	287	389	Jodauri
62	26	39	7	11	19	8	..	4	..	3	33	96	119	Patehara
199	92	130	45	47	46	7	..	15	1	9	14	266	400	Dhawaiya
129	92	57	29	57	63	..	..	15	..	..	..	121	183	Madhi
240	99	168	50	42	49	3	..	27	..	3	49	300	434	Katheri
74	73	28	40	22	27	3	5	21	1	..	..	88	89	Dhaurhara
481	295	268	142	131	138	18	8	64	7	11	..	666	934	Belwa Paikan
169	136	97	96	50	38	10	2	12	..	7	69	192	174	Rampur
77	39	31	4	33	35	2	..	11	..	..	17	93	140	Shukulgawan
50	18	40	18	6	..	..	..	4	..	18	27	68	100	Budawa
31	21	24	16	2	3	..	..	5	2	6	28	48	44	Pokhara
285	77	107	25	83	36	30	8	65	8	99	239	358	411	Sura
358	61	250	33	48	19	24	9	36	..	3	230	478	603	Piparwar
120	47	62	12	26	34	10	1	22	..	..	12	200	280	Budhagawan
393	41	234	11	91	29	16	..	52	1	8	26	426	728	Mahamudpur
230	198	118	117	64	76	19	2	29	3	13	21	277	338	Saheba
138	7	107	..	12	7	11	..	8	..	..	2	188	335	Raura
66	37	27	5	25	32	..	..	14	..	1	9	89	139	Atraila
14	15	1	2	10	13	..	..	3	..	1	..	18	18	Takhat Tola
84	45	36	16	31	29	..	..	17	..	15	21	129	177	Sujwar
..	..	.	..	..	..	..	Uninhabited		..	..	..	..	..	Chakdeora
176	154	103	101	49	48	15	5	9	..	8	25	175	168	Deora
48	9	14	2	29	7	4	..	1	..	..	6	36	82	Kaitha
175	65	99	15	68	48	1	..	7	2	4	107	202	238	Belwa Kurmiyan
187	91	65	17	78	72	7	..	37	2	11	23	239	355	Belwa Badgaiyan
50	41	23	13	14	28	2	..	11	..	3	5	74	96	Podi
67	8	34	2	15	6	3	..	15	..	3	92	145	141	Mauhariya U. Kothar 486
56	31	18	8	24	20	11	3	3	..	..	11	73	84	Akauri Kothari (1)
172	204	96	155	52	49	3	..	21	..	..	..	226	244	Mauhariya Kothar 485
131	93	48	33	61	54	7	2	15	4	8	13	155	210	Akouri U. Kothar (2)
7	3	7	3	..	..	..	..	..	..	..	1	11	16	Pokhadaur
50	10	49	6	..	4	..	..	1	..	..	3	49	102	Rajaha
46	28	17	1	28	27	..	..	1	..	..	..	52	62	Dihiya
18	..	18	..	..	..	..	..	..	..	..	..	12	21	Majhapatiya
30	13	15	..	14	13	..	..	1	..	..	..	26	37	Dhamakha
44	57	18	34	20	23	..	..	6	..	..	..	54	64	Khamhariya 801
..	..	..	..	..	..	..	Uninhabited		..	..	..	..	..	Dhodhi
..	..	..	..	..	..	..	Uninhabited		..	..	..	.	..	Bilara
..	..	..	..	..	..	..	Uninhabited		..	..	..	..	.	Majhiyar

स्थानीय कोड नम्बर Location Code No.	तहसील/ग्राम/नगर/वार्ड का नाम Name of Tahsil/Village Town/Ward	गांव का क्षेत्रफल हैक्टर में नगर/वार्ड का वर्ग कि.मी. में Area of village in hectares & of Town/Ward in Km²	आबाद आवासीय मकानों की संख्या No. of occupied residential houses	परिवारों की संख्या Number of households	कुल जनसंख्या (बेघर और संस्थाओं में रहने वाले व्यक्तियों सहित) Total Population (including institutional and houseless Population)			अनुसूचित जाति Scheduled Castes		अनुसूचित जन जाति Scheduled Tribes		साक्षर Literate	
					व्यक्ति P.	पु. M.	स्त्री F.	पु. M.	स्त्री F.	पु. M.	स्त्री F.	पु. M.	स्त्री F.
1	2	3	4	5	6	7	8	9	10	11	12	13	14
361	बहिवार	205.58	63	64	345	156	189	64	75	..	..	45	10
362	बड़ोखर	229.29	112	116	766	364	402	52	42	62	76	129	52
363	जोड़ीरी	53.27	5	5	26	8	18	..	..	..	..	5	2
464	खरहरी	21.20	59	61	379	174	205	32	26	13	21	77	22
365	सड़वा	63.71	..	..	..	वीरान	..	..	..	..	..	..	..
366	बसिगवां	79.92	25	29	138	58	80	..	..	6	12	38	17
367	लालगांव	1,429.50	641	675	3,989	2,061	1,928	365	370	283	238	879	275
368	हर्दी	96.34	38	39	235	110	125	16	14	4	3	43	18
369	रोझोही	1,832.75	58	68	353	185	168	33	19	53	49	26	19
370	रेहड़ो	311.07	53	55	333	168	165	20	15	57	56	60	46
371	सरई कोठार	113.23	27	30	172	85	87	1	1	12	10	27	19
372	सरई उन्मूलन	193.23	130	148	814	426	388	115	102	93	85	108	29
373	सनगां	68.54	..	..	..	वीरान	..	..	..	..	..	..	..
374	कैथा	435.90	5	6	35	23	12	13	4	..	..	5	..
375	भोखरी कलां	275.86	44	56	308	157	151	18	12	..	..	69	21
376	कोलहई	275.95	76	95	437	221	216	101	96	..	..	53	29
377	तुर्का	95.11	..	..	..	वीरान	..	..	..	..	..	..	..
378	भोखरी खुर्द	284.21	107	107	576	276	300	24	36	33	29	68	17
379	अतरैला 15	281.18	121	121	664	323	341	80	79	22	22	92	29
380	बनपताई	41.04	17	17	94	46	48	1	2	..	..	15	2
381	पनगड़ी खुर्द	688.77	116	116	647	319	328	53	45	..	..	65	9
382	कोलहा	187.33	34	34	227	93	134	..	..	25	26	34	9
383	पताई	372.43	155	155	920	474	446	111	116	71	58	145	41
384	बघबिल	182.26	..	..	..	वीरान	..	..	..	..	..	..	..
385	पनगड़ी	622.28	53	59	471	236	235	24	21	80	92	74	12
386	कठमना	185.82	42	44	255	126	129	34	29	5	5	30	7
387	क्योटा	94.44	15	17	127	64	63	..	..	..	..	15	2
388	लोटनी	76.21	29	33	222	112	110	..	..	..	..	36	2
389	चियार	74.51	25	28	199	101	98	11	8	7	12	39	15
390	बम्हनी	37.85	8	8	88	44	44	4	2	..	..	16	2
391	बड़िऔर	76.75	54	60	323	159	164	17	20	27	28	54	23
392	सेदहा	288.14	13	13	107	49	58	..	..	7	10	17	13
393	गवही	656.80	..	..	..	वीरान	..	..	..	..	..	..	..
394	लोहरा	182.87	..	..	..	वीरान	..	..	..	..	..	..	..
395	नेवरिया	90.03	28	34	260	122	138	26	25	1	2	49	16
396	भमरिया	77.33	2	2	5	4	1	..	..	2	..	..	..
397	बड़ोखर	96.21	31	36	234	120	114	25	21	..	..	64	27
398	हिनौती	53.73	66	67	404	204	200	51	45	26	30	70	19
399	धौवना	25.96	..	..	..	वीरान	..	..	..	..	..	..	..
400	अकलसी	156.31	29	34	217	101	116	..	..	11	10	29	..

PRIMARY CENSUS ABSTRACT — Sirmour Tahsil

कुल मुख्य काम करने वाले (I-IX)		मुख्य काम करने वाले Main Workers								सीमांतक कार्यकर्ता		काम न करने वाले		तहसील/ग्राम/नगर/वार्ड का नाम
		काश्तकार I		खेतिहर मजदूर II		पारिवारिक उद्योग V(a)		अन्य काम करने वाले III, IV, V(b), VI VII, VIII & IX				X		
Total Main Workers		Cultivators		Agricultural Labourers		Household Industry		Other Workers		Marginal Workers		Non-Workers		Name of Tahsil/Village/ Town/Ward
पु. M.	स्त्री F.	पु. M.	स्त्री F.	पु. M.	स्त्री F.	पु. M.	स्त्री F.	पु. M.	स्त्री F.	पु. M.	स्त्री F.	पु. M.	स्त्री F.	
15	16	17	18	19	20	21	22	23	24	25	26	27	28	2
79	84	41	32	35	52	2	..	1	..	..	..	77	105	Bahiwar
179	186	76	108	74	76	5	..	24	2	11	2	174	214	Badokhar
3	3	3	3	..	..	..	..	..	..	..	..	5	15	Jodauri
77	46	46	16	24	30	4	..	3	..	..	..	97	159	Kharahari
..	.	..	..	..	..	Uninhabited		..	..	..	..	..	..	Sadawa
27	15	18	9	5	6	..	..	4	..	..	..	31	65	Basigawan
1,059	254	299	95	378	138	110	11	272	10	31	40	971	1,634	Lalgaon
60	53	50	44	10	9	..	..	..	..	..	1	50	71	Hardi
103	11	29	..	65	11	3	..	5	..	..	..	83	157	Rojhauhi
95	39	47	2	47	37	..	..	1	..	..	..	73	126	Rehadi
52	11	44	7	7	4	..	..	1	..	..	..	33	76	Sarai Kothar
241	226	98	87	133	137	..	..	10	2	2	5	183	157	Sarai Unmulan
..	..	..	..	..	.	Uninhabited		..	..	..	..	..	..	Sanaga
13	7	9	3	4	4	..	..	..	..	.	..	10	5	Kaitha
81	39	61	28	7	11	..	..	13	..	..	..	76	112	Bhaukhari Kalan
134	115	47	20	80	95	..	..	7	..	..	..	87	101	Kolahai
..	..	..	..	..	..	Uninhabited		..	..	..	..	..	..	Turka
125	85	85	59	26	22	10	4	4	..	31	60	120	155	Bhaukhari Khurd
148	65	101	29	30	36	10	..	7	..	13	80	162	196	Ataraila 15
22	12	19	9	2	3	..	..	1	..	1	1	23	35	Banpatai
167	89	109	74	32	13	11	..	15	2	5	80	147	159	Pangadi Khurd
50	36	27	21	18	15	..	..	5	..	4	..	39	98	Kolaha
210	148	80	44	107	100	6	3	17	1	8	..	256	298	Patai
..	..	..	..	..	..	Uninhabited		..	..	..	..	..	..	Baghabil
127	87	43	25	61	59	1	..	22	3	1	1	108	147	Pangadi
72	28	42	9	30	19	..	..	..	..	..	..	54	101	Kathmana
32	13	10	..	21	13	..	..	1	..	..	..	32	50	Kyota
49	20	44	11	3	9	..	..	2	..	..	..	63	90	Lotani
50	34	20	1	25	33	2	..	3	..	..	1	51	63	Chiyar
19	6	6	..	11	6	1	..	1	..	..	..	25	38	Bamhani
82	27	42	4	33	23	2	..	5	..	..	..	77	137	Badiaur
22	7	13	..	8	7	..	..	1	..	..	..	27	51	Sedaha
..	..	..	..	..	..	Uninhabited		..	..	..	..	..	..	Gadahi
..	..	..	..	..	..	Uninhabited		..	..	..	.	..	..	Lohara
51	19	28	1	19	17	1	1	3	..	..	..	71	119	Newariya
3	..	3	..	..	..	..	..	..	..	..	..	1	1	Bhamariya
53	16	35	3	13	13	15	..	5	..	..	..	67	98	Badokar
103	63	46	25	46	38	..	..	11	..	1	..	100	137	Hinauti
..	..	..	..	..	..	Uninhabited		..	..	.	..	..	..	Dhauwana
57	48	50	43	7	5	..	..	..	..	..	..	44	68	Akalsi

सिरमौर तहसील — जनगणना का प्राथमिक सारांश

स्थानीय कोड नम्बर / Location Code No.	तहसील/ग्राम/नगर/वार्ड का नाम / Name of Tahsil/Village/Town/Ward	गांव का क्षेत्रफल हैक्टर में नगर/वार्ड का वर्ग कि.मी. में / Area of village in hectares & of Town/Ward in Kms	आवास आवासीय मकानों की संख्या / No. of occupied residential houses	परिवारों की संख्या / Number of households	कुल जनसंख्या (बेघर और संस्थाओं में रहने वाले व्यक्तियों सहित) Total Population (including institutional and houseless Population)			अनुसूचित जाति Scheduled Castes		अनुसूचित जनजाति Scheduled Tribes		साक्षर Literates	
					व्यक्ति P.	पु. M.	स्त्री F.	पु. M.	स्त्री F.	पु. M.	स्त्री F.	पु. M.	स्त्री F.
1	2	3	4	5	6	7	8	9	10	11	12	13	14
401	इटहा	161.83	54	79	420	196	224	24	20	12	10	68	19
402	कैथा	171.42	59	68	411	200	211	27	31	..	..	71	14
403	पड़ुआ	389.31	92	101	565	287	278	45	45	4	6	71	10
404	मिसिरा	127,15	25	26	169	94	75	8	4	7	12	47	10
405	सोहरवा	20.98	8	8	47	31	16	..	1	..	..	5	..
406	अमिलिया	127.48	73	80	424	191	233	30	40	..	..	75	16
407	गम्भीरपुर	79.71	32	40	244	116	128	..	..	..	..	25	4
408	अगड़ाल	339.01	93	114	731	338	393	48	59	..	..	152	29
409	गढ़	793.05	476	521	2,770	1,435	1,335	190	171	92	89	580	190
410	धाराधीमा	163.30	52	54	324	160	164	..	..	36	29	43	12
411	लौरी नं. 1	524.17	183	209	1,237	629	608	157	127	19	21	238	91
412	लौरी नं. 2	326.63	64	69	361	179	182	65	60	7	5	71	11
413	लौरी नं 3	150.99	31	41	165	91	74	24	16	..	..	28	2
414	बाबूपुर	109.99	39	46	263	131	132	..	..	..	..	54	11
415	ढाढ़र	52.13	30	35	222	114	108	19	13	..	..	41	14
416	बेलहाई	78.28	24	26	197	94	103	27	35	..	..	43	3
417	सिरैया	60.48	11	12	81	42	39	3	2	8	10	12	6
418	कोती	66.15	9	10	51	24	27	..	..	..	..	11	3
419	ड़गरदुआ	101.29	27	34	206	106	100	..	..	26	25	45	6
420	बन्तर	20.92	7	11	82	48	34	..	..	15	9	25	5
421	भोथी	79.81	28	37	225	104	121	..	..	..	..	51	23
422	माल	298.47	69	84	543	276	267	9	6	37	21	73	17
423	माजन रकसा	239.72	89	110	688	352	336	51	61	33	35	163	43
424	रनगढ़	85 61	53	69	342	167	175	94	92	9	24	36	12
425	सिगटी	72.28	22	22	143	69	74	32	32	..	..	16	11
426	बांस	971.87	341	404	2,183	1,051	1,132	231	243	45	28	200	66
427	काटन	37.38	7	9	47	22	25	10	10	..	..	3	..
428	जगपुर्वा	26.97	..	..	..	वीरान	..	..	..	..	..	..	..
429	टेहरा	210.80	65	84	583	307	276	91	83	..	..	125	26
430	ड़गड़गपुर	52.78	50	54	309	149	160	29	26	12	17	55	24
431	दशपुर्वा	43.59	22	29	190	92	98	32	38	..	..	42	19
432	पिपरी	14.44	2	2	15	7	8	..	..	..	..	4	2
433	भठवा	46.19	19	20	107	57	50	..	..	6	4	12	3
434	मदरी	317 04	161	214	1,057	529	528	74	63	45	51	183	36
435	सिसवा	158.66	49	58	339	163	176	59	60	..	..	69	19
436	ड़गरदुआ	231.18	75	81	550	275	275	11	9	24	18	114	35
437	हीरूडिह	220.31	65	66	419	207	212	49	35	18	19	72	13
438	पुरवा उन्मूलन 318	66.76	18	20	129	59	70	..	..	10	12	28	12
439	बगहीया	8.16	4	4	13	7	6	..	..	..	..	3	..
440	जरहा उन्मूलन	28.04	16	20	121	55	66	..	..	..	..	27	7

PRIMARY CENSUS ABSTRACT — Sirmour Tahsil

मुख्य काम करने वाले Main Workers														
कुल मुख्य काम करने वाले		काश्तकार		खेतिहर मजदूर		पारिवारिक उद्योग		अन्य काम करने वाले		सीमांतक कार्यकर्त्ता		काम न करने वाले		तहसील/ग्राम/नगर/वार्ड का नाम
(I—IX)		I		II		V(a)		III, IV, V(b), VI, VII, VIII & IX				X		
Total Main Workers		Cultivators		Agricultural Labourers		Household Industry		Other Workers		Marginal Workers		Non-Workers		Name of Tahsil/Village/Town/Ward
पु. M.	स्त्री F.	पु. M.	स्त्री F.	पु. M.	स्त्री F.	पु. M.	स्त्री F.	पु. M.	स्त्री F.	पु. M.	स्त्री F.	पु. M.	स्त्री F.	
15	16	17	18	19	20	21	22	23	24	25	26	27	28	2
93	113	65	91	22	20	3	..	3	2	..	..	103	111	Itaha
102	80	64	43	36	37	1	..	1	..	..	..	98	131	Kaitha
141	54	98	24	38	30	1	..	4	..	..	..	146	224	Padua
47	11	33	..	11	11	..	..	3	..	..	..	47	64	Misira
12	1	9	1	2	..	..	.	1	..	..	..	19	15	Soharwa
99	34	63	11	21	20	4	3	11	..	20	103	72	96	Amiliya
65	12	48	3	1	1	9	7	7	1	13	63	38	53	Gambhirpur
129	5	91	..	18	5	7	..	13	..	32	212	177	176	Agadal
701	126	234	33	136	56	78	13	253	24	3	190	731	1,019	Garh
76	40	41	4	25	36	2	..	8	..	..	..	84	124	Dharabibha
323	107	185	29	112	78	3	..	23	..	..	..	306	501	Lauri No. 1
91	90	50	27	34	31	..	..	7	32	..	..	88	92	Lauri No. 2
44	46	29	33	15	13	..	..	..	..	..	..	47	28	Lauri No. 3
65	57	43	24	13	30	7	3	2	..	..	1	66	74	Babupur
51	35	34	24	13	11	3	..	1	.	..	..	63	73	Dhadhar
41	23	22	7	16	16	2	..	1	..	..	..	58	80	Belahai
19	9	11	..	6	9	2	..	..	..	..	..	23	30	Siraiya
10	..	10	..	..	..	..	..	..	..	..	..	14	27	Koti
55	19	28	5	23	14	..	..	4	..	..	..	51	81	Dagardua
20	7	10	..	8	7	..	..	2	..	..	..	28	27	Bantar
49	2	47	..	2	2	..	..	..	..	..	..	55	119	Bhothi
134	19	98	3	21	15	6	1	9	..	..	..	142	248	Mal
141	57	90	4	35	51	6	2	10	..	..	..	211	279	Majan Raksa
82	78	17	6	45	68	15	4	5	..	..	3	85	94	Rangarh
27	21	11	2	10	15	6	4	..	..	..	..	42	53	Sigti
480	335	239	142	154	172	38	19	49	2	25	28	546	769	Bans
11	..	4	..	1	..	4	..	2	..	..	..	11	25	Katan
..	..	..	..	..	..	Uninhabited		..	..	..	..	..	..	Jagpurwa
150	9	76	4	41	3	8	..	25	2	1	27	156	240	Tehara
73	32	26	7	28	22	6	3	13	..	10	18	66	110	Dagdagpur
30	19	9	..	10	17	2	1	9	1	6	6	56	73	Dashpurwa
3	..	3	..	..	..	..	..	..	..	..	..	4	8	Pipari
35	4	19	..	6	4	4	..	6	..	..	1	22	45	Bhathawa
289	229	187	150	73	64	17	11	12	4	7	6	233	293	Madari
65	54	31	23	22	30	..	..	12	1	7	3	91	119	Siswa
121	101	51	3	66	98	2	..	2	..	..	..	154	174	Dagardua
128	138	86	109	38	29	4	..	..	..	..	..	79	74	Hirudih
30	47	21	37	9	10	..	..	..	..	..	..	29	23	Purwa Unmulan 318
5	4	5	4	..	..	..	..	..	..	..	..	2	2	Bagahiya
32	53	32	53	..	..	..	..	..	..	..	..	23	13	Jaraha Unmulan

स्थानीय कोड नम्बर Location Cod No.	तहसील/ग्राम/नगर/वार्ड का नाम Name of Tahsil/Village/Town/Ward	गांव का क्षेत्रफल हैक्टर में नगर/वार्ड का वर्ग कि.मी. में Area of village in hectares & of Town/Ward in Kms	आवास आवासीय मकानों की संख्या No. of occupied residential houses	परिवारों की संख्या Number of households	कुल जनसंख्या (बेघर और संस्थाओं में रहने वाले व्यक्तियों सहित) Total Population (including institutional and houseless Population)			अनुसूचित जाति Scheduled Castes		अनुसूचित जनजाति Scheduled Tribes		साक्षर Literates	
					व्यक्ति P.	पु. M.	स्त्री F.	पु. M.	स्त्री F.	पु. M.	स्त्री F.	पु. M.	स्त्री F.
1	2	3	4	5	6	7	8	9	10	11	12	13	14
441	मड़फा पैंपखार	104.80	13	20	106	58	48	..	..	7	4	21	..
442	जरहा कोठार	34.30	12	12	80	50	30	9	8	13	7	18	4
443	पुर्वा कोठार 309	104.47	41	47	300	147	153	..	..	..	..	52	3
444	अमहा	395.24	137	145	884	459	425	97	88	67	60	135	49
445	अर्जुना	13.27	..	...	..	वीरान	..	..	.	..	..	..	..
446	गोदरी	365.75	142	150	1,044	527	517	23	17	23	17	158	18
447	देवहटा	110.75	41	48	377	178	199	..	..	18	30	75	14
448	पचोखर	184.04	62	71	448	233	215	9	7	18	22	104	22
449	प्रभाती पुर्वा	39.52	21	23	133	68	65	..	..	2	1	23	1
450	बरेंही	158.92	28	33	184	93	91	..	..	7	11	35	7
451	मझियार 449	26.50	..	..	..	वीरान	..	..	..	..	..	..	..
452	मझियार 450	57.90	4	5	37	17	20	..	..	5	6	7	1
453	सोरहिया	115.87	47	47	310	156	154	..	..	72	57	55	19
454	कोलहा	115.65	59	62	454	198	256	39	32	..	..	86	53
455	तेंदुआ कोठार	186.34	50	52	406	192	214	8	8	15	26	66	26
456	इटहाई	97.50	21	26	147	73	74	..	..	..	..	23	10
457	बहेरा उन्मूलन	63.76	30	31	159	79	80	25	28	11	10	28	7
458	तेंदुआ उन्मूलन	104.74	46	48	303	155	148	11	12	8	5	87	46
459	लहुरिया परासी	139.84	68	74	434	218	216	61	64	11	16	80	13
460	मढ़ा	128.23	24	29	180	82	98	18	24	..	..	31	15
461	डूंड़ा	38.74	11	13	90	45	45	13	10	1	2	22	12
462	बूसौल	200.74	45	51	340	175	165	31	33	18	25	80	29
463	परासी	211.83	90	99	591	283	308	111	112	23	34	109	32
464	धुचियारी	456.80	72	72	515	246	269	35	44	25	24	100	42
465	बहेरा सेंगरौन 350	118.61	35	35	212	104	108	24	20	8	12	39	14
466	बहेरा लखन खोरिहान	188.91	54	54	332	172	160	60	50	3	2	61	13
467	टिकुरी	362.77	218	263	1,366	672	694	58	50	64	64	180	11
468	बसौली नं. 1	155.49	21	21	156	73	83	..	..	3	7	27	22
469	बसौली न.2	126.73	30	35	209	97	112	..	..	31	50	37	17
470	बसौली नं. 3	65.56	22	24	169	85	84	31	27	4	7	35	16
471	बसौली नं. 4	18.63	3	3	28	17	11	..	..	4	3	9	3
472	रोजवह	73.14	9	12	71	35	36	..	..	2	1	20	9
473	पमार	24.30	12	12	66	35	31	..	..	18	11	14	9
474	बघेला	18.00	8	11	79	43	36	..	..	..	..	20	2
475	अधीहा नं. 1	12.55	3	3	15	7	8	..	..	..	..	2	..
476	अधीहा नं. 2	39.53	17	19	105	51	54	10	10	3	2	17	7
477	पुर्वा नं. 1	99.03	133	134	661	348	313	35	32	21	21	177	52
478	पुर्वा नं. 2	3.86	13	13	52	30	22	..	..	21	18	9	2
479	पुर्वा नं. 3	1.11	..	..	..	वीरान	..	..	..	..	..	..	..
480	पुर्वा नं. 4	3.21	..	..	..	वीरान	..	..	..	..	..	..	..

PRIMARY CENSUS ABSTRACT — Sirmour Tahsil

मुख्य काम करने वाले (I-IX) Total Main Workers		अन्य काम करने वाले Main Workers: काश्तकार I Cultivators		खेतिहर मजदूर II Agricultural Labourers		पारिवारिक उद्योग V(a) Household Industry		अन्य काम करने वाले III, IV, V(b), VI, VII, VIII & IX Other Workers		सीमांतक कार्यकर्ता Marginal Workers		काम न करने वाले X Non-Workers		तहसील/ग्राम/नगर/वार्ड का नाम Name of Tahsil/Village/Town/Ward
पु. M.	स्त्री F.	पु. M.	स्त्री F.	पु. M.	स्त्री F.	पु. M.	स्त्री F.	पु. M.	स्त्री F.	पु. M.	स्त्री F.	पु. M.	स्त्री F.	
15	16	17	18	19	20	21	22	23	24	25	26	27	28	2
33	8	20	4	8	4	..	..	5	..	..	7	25	33	Madapha Paipkhar
20	12	5	1	10	11	5	..	..	..	..	..	30	18	Jaraha Kothar
80	43	77	38	1	5	..	..	2	..	..	2	67	108	Purwa Kothar 309
194	68	126	13	56	55	1	..	11	..	..	3	265	354	Amaha
..	..	.	.	..	..	Uninhabited		..	..	..	..	..	..	Arjuna
246	218	160	44	56	173	2	..	28	1	..	62	281	237	Godari
70	..	48	..	10	..	3	..	9	..	11	110	97	89	Deohata
84	..	58	..	15	..	2	..	9	..	9	28	140	187	Pachokhar
23	1	17	..	1	1	..	..	5	..	..	..	45	64	Prabhati Purwa
35	14	22	7	6	7	3	..	4	..	..	1	58	76	Barrehi
..	..	..	..	..	..	Uninhabited		..	..	..	..	..	..	Majhiyar 449
11	3	5	..	5	3	..	..	1	..	..	..	6	17	Majhiyar 450
83	42	32	3	44	39	..	..	7	..	..	..	73	112	Sorahiya
81	82	43	43	29	38	..	..	9	1	..	..	117	174	Kolaha
87	12	63	..	19	12	..	..	5	..	..	1	104	201	Tendua Kothar
40	..	40	..	..	..	..	..	..	..	..	..	33	74	Ithai
48	5	20	..	26	5	..	..	2	..	..	..	31	75	Bahera Unmulan
72	2	44	..	16	2	..	..	12	..	..	..	83	146	Tendua Unmulan
116	36	27	..	57	36	15	.	17	..	..	26	102	154	Lahuriya Parasi
37	9	25	1	11	8	..	..	1	..	..	21	45	68	Madha
18	7	7	1	7	6	..	..	4	..	..	..	27	38	Dunda
74	29	42	11	19	18	5	..	8	..	..	..	101	136	Busaul
154	67	48	10	85	57	3	..	18	..	6	31	123	210	Parasi
116	57	71	11	38	46	..	..	7	..	..	..	130	212	Ghuchiyari
57	29	19	5	34	24	3	..	1	..	..	2	47	77	Bahera Sengran 350
99	58	62	26	32	32	3	..	2	..	..	..	73	102	BaheraLakhanKhorihan
357	32	164	8	138	23	24	..	31	1	1	136	314	526	Tikuri
37	3	22	1	8	1	..	..	7	1	..	..	36	80	Basauli No. 1
58	..	29	..	21	..	2	..	6	..	..	..	39	112	Basauli No. 2
41	..	19	..	14	..	8	..	..	..	..	..	44	84	Basauli No. 3
6	..	3	..	3	..	..	..	..	..	..	..	11	11	Basauli No. 4
14	2	10	1	2	1	..	..	2	..	..	..	21	34	Rojwah
10	6	3	1	5	5	..	..	2	..	..	..	25	25	Pamar
19	7	13	3	5	4	..	..	1	..	..	..	24	29	Baghela
5	2	5	2	..	..	..	..	..	..	..	..	2	6	Adhiha No. 1
25	15	6	1	10	14	1	..	8	..	..	..	26	39	Adhiha No. 2
179	125	59	64	36	41	3	..	81	20	..	..	169	188	Purwa No. 1
16	12	2	..	14	12	..	..	..	..	..	..	14	10	Purwa No. 2
..	..	..	..	..	..	Uninhabited		..	..	..	..	..	..	Purwa No. 3
..	..	..	..	..	..	Uninhabited		..	..	..	..	..	..	Purwa No. 4

स्थानीय कोड नम्बर Location Code No.	तहसील/ ग्राम/नगर/ वार्ड का नाम Name of Tahsil/Village/ Town/Ward	गांव का क्षेत्रफल हैक्टर में नगर/वार्ड का वर्ग कि.मी. में Area of village in hectares & of Town/ Ward in Km²	आबाद आवासीय मकानों की संख्या No. of occupied resi-dential houses	परिवारों की संख्या Number of house-holds	कुल जनसंख्या (बेघर और संस्थाओं में रहने वाले व्यक्तियों सहित) Total Population (including institutional and houseless Population) व्यक्ति P.	पु. M.	स्त्री F.	अनुसूचित जाति Scheduled Castes पु. M.	स्त्री F.	अनुसूचित जनजाति Scheduled Tribes पु. M.	स्त्री F.	साक्षर Literates पु. M.	स्त्री F.
1	2	3	4	5	6	7	8	9	10	11	12	13	14
481	पुर्वा नं. 5	3.53	1	1	4	2	2	..	..	..	..	2	1
482	पुर्वा नं. 6	52.93	14	14	86	40	46	..	..	2	6	33	16
483	बलई टोला	65.08	22	22	156	72	84	..	..	29	26	29	11
484	बेला	309 65	106	110	680	342	338	99	105	23	15	144	13
485	सर नं. 1	167.17	52	56	396	193	203	50	54	..	..	85	35
486	सर नं, 2	192.27	49	54	375	185	190	..	..	63	65	59	22
487	समान	138.12	35	36	219	116	103	14	11	27	29	25	9
488	ऊंचा टोला	28.50	19	19	108	52	56	11	10	5	6	21	1
489	करह	51.62	24	24	144	67	77	..	..	..	..	15	4
490	छिवलहा	13.78	..	..	..	वीरान	..	.	..	..	..	..	..
491	डिहिया 206	66.17	23	28	167	82	85	..	..	11	8	23	5
492	तेलिया 231	42.87	1	1	4	2	2	..	..	..	..	.	..
493	तेलिया 232	44.55	5	5	36	17	19	..	..	..	..	7	..
594	पहरखा	643.13	212	238	1,412	689	723	36	41	64	58	233	27
495	विद्यानगर	16.28	20	25	127	61	66	..	..	9	10	25	5
496	मड़फा 438	28,53	8	8	54	31	23	..	..	..	..	14	..
497	सूजीपुरवा	93.39	44	54	350	161	189	65	65	..	2	51	17
498	कटहा	352.43	103	114	652	304	348	53	55	47	48	78	6
499	पोखडौर	81.90	27	27	139	67	72	..	..	..	..	28	2
500	मेहरवानगंज	67.83	9	13	63	28	35	..	..	..	..	13	2
501	मोहनिया	12.16	3	3	19	9	10	..	..	..	..	3	..
502	घोपी	456.07	197	209	1,139	547	592	110	133	5	7	161	7
503	रामपुरवा	453.29	131	153	905	445	460	27	26	26	17	142	16
504	गुढवा	436.78	125	151	788	377	411	26	17	17	10	127	21
505	बघेला	75.75	22	24	143	68	75	..	..	11	7	31	3
506	हिनौता 589	141.78	68	68	381	178	203	53	68	22	19	56	9
507	शिवराजपुर	90.63	17	21	178	90	88	..	..	..	..	49	7
508	दुबहाई खुर्द	171.99	68	76	470	205	265	20	27	29	25	116	61
509	दुबहाई कलां	199.71	43	48	324	168	156	18	20	5	5	81	17
510	हिनौता	144.27	39	46	285	157	128	55	42	11	9	52	9
511	जोरौट	357.04	135	159	1,044	496	548	91	91	40	31	192	46
512	सिरसा	314.10	89	90	473	235	238	18	18	3	5	96	26
513	जगतीपुरवा	110.36	27	29	155	74	81	4	4	4	8	28	3
514	बसेड़ा	393.10	115	127	769	380	389	74	78	..	..	152	28
515	गंगेव नं. 1	304.10	157	159	956	498	458	107	120	83	76	226	31
516	गंगेव नं 2	12.25	5	6	39	16	23	..	..	..	..	10	6
517	गंगेव नं. 3	11.10	..	..	..	वीरान	..	..	..	..	..	..	..
518	मठा पाड़ेन	20.23	8	8	68	31	37	..	..	4	5	15	6
519	मठा सेंगरान	218.36	57	67	400	198	202	13	12	88	76	57	23
520	नौतिया	17.84	..	..	..	वीरान	..	..	..	..	..	..	..

PRIMARY CENSUS ABSTRACT — Sirmour Tahsil

मुख्य काम करने वाले Main Workers														
कुल मुख्य काम करने वाले (I-IX)		कास्तकार I		खेतिहर मजदूर II		पारिवारिक उद्योग V(a)		अन्य काम करने वाले III, IV, V(b), VI, VII, VIII & IX		सीमांतक कार्यकर्ता		काम न करने वाले X		तहसील/ ग्राम/नगर/वार्ड का नाम
Total Main Workers		Cultivators		Agricultural Labourers		Household Industry		Other Workers		Marginal Workers		Non-Workers		Name of Tahsil/Village/ Town/Ward
पु. M.	स्त्री F.	पु. M.	स्त्री F.	पु. M.	स्त्री F.	पु. M.	स्त्री F.	पु. M.	स्त्री F.	पु. M.	स्त्री F.	पु. M.	स्त्री F.	
15	16	17	18	19	20	21	22	23	24	25	26	27	28	2
1	..	1	..	..	..	..	..	..	..	..	..	1	2	Purwa No. 5
19	4	13	.	1	4	..	..	5	..	..	..	21	42	Purwa No. 6
35	15	15	1	18	14	..	..	2	..	..	..	37	69	Balai Tola
152	133	79	40	56	93	6	..	11	..	1	..	189	205	Bela
81	19	35	8	29	11	..	..	17	..	..	..	112	184	Sar No. 1
85	39	28	1	44	38	..	..	13	..	..	..	100	151	Sar No. 2
51	24	17	2	26	20	3	1	5	1	..	..	65	79	Saman
18	1	9	1	7	..	..	..	2	..	..	14	34	41	Unchatola
35	..	24	..	11	..	..	..	..	..	..	28	32	49	Karah
..	..	..	..	..	..	Uninhabited			..	..	..	..	..	Chhiwalaha
46	3	38	3	7	..	..	..	1	..	1	18	35	64	Dihiya 206
1	..	1	..	..	..	..	..	..	..	..	..	1	2	Teliya 231
5	2	5	2	..	..	..	..	.	..	1	..	11	17	Teliya 232
347	155	268	97	51	51	8	4	20	3	..	..	342	568	Paharakha
27	8	20	6	4	2	..	..	3	..	10	20	24	38	Vidhyanagar
11	2	10	2	.	..	..	..	1	..	4	8	16	13	Madpha 438
73	36	67	36	3	..	..	..	3	..	6	26	82	127	Sujipurwa
140	16	70	6	63	7	5	3	2	..	..	..	164	332	Kataha
31	8	26	7	..	1	..	..	5	..	..	..	36	64	Pokhadaur
9	4	8	4	..	..	..	..	1	..	..	..	19	31	Meharwanganj
3	2	2	2	..	..	..	..	1	..	..	..	6	8	Mohaniya
285	171	171	68	75	101	32	2	7	..	..	3	262	418	Ghopi
212	141	166	105	36	36	5	..	5	..	3	150	230	169	Rampurwa
202	260	162	230	25	27	4	2	11	1	..	..	175	151	Gudhawa
39	13	23	7	16	6	..	..	..	..	..	..	29	62	Baghela
95	52	65	31	26	21	1	..	3	..	..	..	83	151	Hinauta 589
24	1	21	1	2	..	..	..	1	..	..	23	66	64	Shivrajpur
74	..	44	..	21	.	..	..	9	..	..	..	131	265	Dubahai Khurd
78	13	36	1	35	12	1	..	6	..	..	..	90	143	Dubahai Kalan
85	6	45	..	37	6	..	..	3	..	..	..	72	122	Hinauta
227	52	120	16	77	36	8	..	22	..	4	..	265	496	Jaraut
113	118	79	87	14	30	..	..	20	1	..	5	122	115	Sirsa
41	33	27	19	10	14	3	..	1	..	..	..	33	48	Jagtipurwa
184	123	97	37	53	73	22	13	12	..	..	..	196	266	Baseda
247	111	100	17	109	93	4	..	34	1	1	9	250	338	Gangeo No. 1
6	2	5	2	..	..	.	..	1	..	..	..	10	21	Gangeo No. 2
..	..	..	..	..	—	Uninhabited			..	..	..	..	..	Gangeo No. 3
12	..	9	..	3	..	..	..	..	..	..	..	19	37	Mathapaden
86	31	24	3	54	26	2	1	6	1	..	...	112	171	Matha Segaran
..	..	..	..	..	..	Uninhabited			..	..	..	..	.	Nautiya

सिरमौर तहसील — जनगणना का प्राथमिक सारांश

स्थानीय कोड नम्बर / Location Code No.	तहसील/ग्राम/नगर/वार्ड का नाम / Name of Tahsil/Village/Town/Ward	गांव का क्षेत्रफल हेक्टर में नगर/वार्ड का वर्ग कि.मी. में / Area of village in hectares & of Town/Ward in Kms	आबाद आवासीय मकानों की संख्या / No. of occupied residential houses	परिवारों की संख्या / Number of households	कुल जनसंख्या (बेघर और संस्थाओं में रहने वाले व्यक्तियों सहित) Total Population (including institutional and houseless Population)			अनुसूचित जाति Scheduled Castes		अनुसूचित जनजाति Scheduled Tribes		साक्षर Literates	
					व्यक्ति P.	पु. M.	स्त्री F.	पु. M.	स्त्री F.	पु. M.	स्त्री F.	पु. M.	स्त्री F.
1	2	3	4	5	6	7	8	9	10	11	12	13	14
521	मझिगवां नं. 5	1.35	..	..	..	वीरान	..	..	..	..	..	..	..
522	मझिगवां नं. 4	1.19	..	..	..	वीरान	..	..	..	..	..	..	..
523	मझिगवां नं. 3	1.34	..	..	..	वीरान	..	..	..	..	.	..	..
524	मझिगवां नं. 1	58.70	21	21	140	63	77	..	..	14	9	23	8
525	मझिगवां नं. 2	13.64	16	24	130	64	66	..	..	35	39	20	5
526	बरोंहा	60.97	14	16	116	56	60	6	7	9	7	25	17
527	मढी खुर्द	472.02	125	125	775	398	377	19	20	34	34	191	67
528	खरहना	103.96	15	20	165	75	90	..	..	..	..	49	11
529	अतरैला	47.83	6	7	46	20	26	..	..	6	9	10	9
530	घोरहा	35.28	..	..	..	वीरान	..	..	..	..	..	..	..
531	तारीकलाँ	77.27	4	6	22	14	8	..	..	6	4	7	4
532	तारी खुर्द	75.90	6	6	30	15	15	..	..	..	..	3	1
533	पचपहरा	131.67	69	78	461	233	228	65	46	23	20	103	41
534	बुड़वा	89.49	43	48	309	153	156	29	29	9	3	64	9
535	मढ़ी कलाँ	368.29	141	158	922	464	458	29	37	68	75	148	42
536	मरजादपुर	76.96	32	36	233	111	122	..	..	18	18	39	13
537	रामपुर	61.66	26	28	173	86	87	4	10	..	..	28	4
538	पचपहरा	142.91	75	86	598	282	316	97	108	..	..	83	28
539	सिरखिनी	48.03	27	32	181	88	93	..	..	6	8	27	12
540	करौंदा	69.06	25	25	173	85	88	5	4	5	4	48	12
541	बुड़वा	178.59	47	51	323	161	162	56	60	9	5	52	20
542	रेहड़ा	60.84	4	4	22	12	10	12	10	..	..	..	..
543	माद नं. 1	236.33	29	34	218	103	115	..	..	13	16	35	19
544	माद नं. 2	23.04	5	5	18	8	10	8	10	..	..	..	..
545	गोदरी नं. 1	334.54	88	89	555	277	278	8	7	108	103	108	49
546	गोदरी नं. 2	25.75	3	3	22	12	10	..	..	..	..	10	3
547	गोदरी नं. 3	15.65	..	..	..	वीरान	..	..	..	..	..	..	..
548	गोदरी नं. 4	80.50	29	31	181	81	100	..	..	19	26	51	21
549	गोदरी नं. 5	24.58	..	..	..	वीरान	..	..	..	..	..	..	..
550	गोदरी नं. 6	15.79	21	21	94	52	42	46	39	..	..	8	1
551	गोदरी नं. 7	3.91	..	..	..	वीरान	..	..	..	..	..	..	..
552	गोदरी नं. 8	1.68	..	..	..	वीरान	..	..	..	..	..	..	..
553	तिवनी	1,270.48	611	646	4,024	1,915	2,109	339	336	60	53	908	312
554	आलमगंज 24	140.04	18	18	136	63	73	..	..	..	..	29	8
555	आलमगंज 23	228.78	145	153	785	368	417	71	79	23	27	163	45
556	नौवा	251.43	42	45	234	112	122	55	50	..	..	47	12
557	मिसिरगवां दुबे	102.06	16	16	79	41	38	8	6	..	..	20	5
558	इटहा डाँड़ी	9.16	16	16	94	42	52	20	31	22	21	7	..
559	हनुमन्ता	52.17	6	6	38	15	23	..	..	2	1	9	6
560	सोमरहटी	7.92	..	..	..	वीरान	..	..	..	..	..	..	..

PRIMARY CENSUS ABSTRACT — Sirmour Tahsil

कुल मुख्य काम करने वाले (I-IX) Total Main Workers		अन्य काम करने वाले Main Workers: काश्तकार I Cultivators		खेतिहर मजदूर II Agricultural Labourers		पारिवारिक उद्योग V(a) Household Industry		अन्य काम करने वाले III, IV, V(b), VI, VII, VIII & IX Other Workers		सीमांतक कार्यकर्ता Marginal Workers		काम न करने वाले X Non-Workers		तहसील/ग्राम/नगर/वार्ड का नाम Name of Tahsil/Village/ Town/Ward
पु. M.	स्त्री F.	पु. M.	स्त्री F.	पु. M.	स्त्री F.	पु. M.	स्त्री F.	पु. M.	स्त्री F.	पु. M.	स्त्री F.	पु. M.	स्त्री F.	
15	16	17	18	19	20	21	22	23	24	25	26	27	28	2
..	..	..	..	..	..	Uninhabited		..	..	..	..	..	..	Majhigawan N. 5
..	..	..	..	..	..	Uninhabited		..	..	..	..	..	..	Majhigawan N. 4
..	..	..	..	..	..	Uninhabited		..	..	..	..	..	..	Majhigawan N. 3
37	9	20	..	9	9	5	..	3	..	..	..	26	68	Majhigawan N. 1
29	4	7	..	15	4	3	..	4	..	..	..	35	62	Majhigawan N. 2
25	4	12	2	8	1	..	..	5	1	..	..	31	56	Barroha
193	89	112	33	51	55	1	..	29	1	..	..	205	288	Madhi Khurd
33	8	22	8	..	..	..	..	11	..	1	7	41	75	Kharahana
5	8	3	..	2	8	..	..	..	..	..	..	15	18	Ataraila
..	..	..	..	..	..	Uninhabited		..	..	..	..	..	..	Ghoraha
6	4	1	..	5	4	..	..	..	..	..	8	8	4	Tari Kalan
9	2	9	2	..	..	..	..	..	..	..	..	6	13	Tari Khurd
119	45	44	2	54	42	..	..	21	1	..	..	114	183	Pachpahara
85	14	51	6	22	8	3	..	9	..	..	..	68	142	Budawa
228	60	115	5	74	53	6	1	33	1	..	2	236	396	Madhi Kalan
49	12	35	..	12	12	..	..	2	..	..	..	62	110	Marjadpur
35	2	34	..	..	2	..	..	1	..	..	1	51	84	Rampur
148	187	74	24	49	162	10	..	15	1	..	..	134	129	Pachpahara
43	61	29	9	13	52	..	..	1	..	..	..	45	32	Sirkhini
45	19	29	..	7	19	4	..	5	...	1	..	39	69	Karaunda
86	25	24	..	58	25	..	..	4	..	..	..	75	137	Budawa
7	8	..	..	7	8	..	..	..	..	..	..	5	2	Rehada
43	16	25	..	11	16	..	..	7	..	..	..	60	99	Mad N. 1
6	5	..	..	6	5	..	..	..	..	..	..	2	5	Mad N. 2
129	37	31	3	81	33	1	..	16	1	1	..	147	241	Godari N. 1
6	..	5	..	..	..	..	..	1	..	..	..	6	10	Godari N. 2
..	..	..	..	..	..	Uninhabited		..	..	..	..	..	..	Godari N. 3
32	20	16	6	9	13	..	..	7	1	..	..	49	80	Godari N. 4
..	..	..	..	..	..	Uninhabited		..	..	..	..	..	..	Godari N. 5
33	20	1	..	31	20	..	..	1	..	..	..	19	22	Godari N. 6
..	..	..	..	..	..	Uninhabited		..	..	..	..	..	..	Godari N. 7
..	..	..	..	..	..	Uninhabited		..	..	..	..	..	..	Godari N. 8
865	516	382	204	282	293	12	8	189	11	72	59	978	1,534	Tiwani
19	15	18	15	..	..	..	..	1	..	..	..	44	58	Alamganj 24
152	104	77	41	50	62	5	1	20	..	5	27	211	286	Alamganj 23
59	44	25	11	31	32	2	1	1	..	..	..	53	78	Nauwa
20	7	11	1	8	6	..	..	1	..	..	..	21	31	Misirgawa Dube
21	19	..	..	21	19	..	..	..	..	..	..	21	33	Itaha Dandi
8	3	6	2	2	1	..	..	..	..	..	..	7	20	Hanumanta
..	..	..	..	..	..	Uninhabited		..	..	..	..	..	..	Somarhati

स्थानीय कोड नम्बर Location Code No.	तहसील/ग्राम/नगर/वार्ड का नाम Name of Tahsil/Village/Town/Ward	गांव का क्षेत्रफल हेक्टर में नगर/वार्ड का वर्ग कि.मी. में Area of village in hectares & of Town/Ward in Kms	आवास आवासीय मकानों की संख्या No. of occupied residential houses	परिवारों की संख्या Number of households	कुल जनसंख्या (बेघर और संस्थाओं में रहने वाले व्यक्तियों सहित) Total Population (including institutional and houseless Population)			अनुसूचित जाति Scheduled Castes		अनुसूचित जनजाति Scheduled Tribes		साक्षर Literates	
					व्यक्ति P.	पु. M.	स्त्री F.	पु. M.	स्त्री F.	पु. M.	स्त्री F.	पु. M.	स्त्री F.
1	2	3	4	5	6	7	8	9	10	11	12	13	14
561	लोढ़वा	46.46	2	2	9	6	3	..	..	..	..	2	1
562	मिसिरगवां काटन	13.25	3	5	31	13	18	..	..	3	5	5	2
563	भादौधूर	25.13	..	..	..	वीरान	..	..	..	..	..	..	..
564	करौंदी	49.52	7	7	35	18	17	16	12	..	..	1	3
565	जरहा	156.37	58	70	457	226	231	81	70	40	31	96	49
566	मिसिरगवां तिवरिन	168.89	76	92	531	267	264	27	22	..	..	101	10
567	चन्देह	308.47	129	143	792	395	397	109	113	..	..	138	30
568	दुवगवां	83.02	94	104	595	269	326	..	..	21	22	165	100
569	सोनवर्षा कलां	120.33	69	784	62	239	223	11	12	49	35	114	32
570	सोनवर्षा खुर्द	27.85	..	..	..	वीरान	..	..	..	..	..	..	..
571	कौआढान	43.77	9	10	51	22	29	4	10	..	..	16	7
572	सथिनी	441.76	114	117	784	382	402	45	42	6	7	171	30
573	टीकुरा उर्फ सथिनी	4.45	6	7	35	14	21	..	..	3	6	3	..
574	टिकुरी	515.09	232	248	1,308	617	691	111	107	7	6	235	60
575	टिकुरा उर्फ रघुनाथगंज	199.41	377	402	2,268	1,136	1,132	141	144	26	34	513	154
576	कोन	36.67	18	18	121	65	56	..	..	15	19	28	4
577	धवैया 254	46.95	8	8	98	47	51	..	..	..	..	38	24
578	धवैया फौज 255	249.17	52	57	336	173	163	..	...	26	34	84	31
579	नीवी कुर्मियान	101.65	39	44	273	135	138	50	47	4	4	36	3
580	नीवी मुन्जप्ता	54.88	14	14	73	39	34	..	..	..	..	15	3
581	सथिनी मु. टिकुरा	180.40	4	4	24	11	13	..	..	..	..	5	1

PRIMARY CENSUS ABSTRACT — Sirmour Tahsil

कुल मुख्य काम करने वाले (I-IX) Total Main Workers		अन्य काम करने वाले Main Workers: काश्तकार I Cultivators		खेतिहर मजदूर II Agricultural Labourers		पारिवारिक उद्योग V(a) Household Industry		अन्य काम करने वाले III, IV, V(b), VI, VII, VIII & IX Other Workers		सीमांतक कार्यकर्ता Marginal Workers		काम न करने वाले X Non-Workers		तहसील/ग्राम/नगर/वार्ड का नाम Name of Tahsil/Village/Town/Ward
पु. M.	स्त्री F.	पु. M.	स्त्री F.	पु. M.	स्त्री F.	पु. M.	स्त्री F.	पु. M.	स्त्री F.	पु. M.	स्त्री F.	पु. M.	स्त्री F.	
15	16	17	18	19	20	21	22	23	24	25	26	27	28	2
4	..	2	..	1	..	..	..	1	..	..	..	2	3	Lodhawa
6	4	2	..	2	4	..	..	2	..	..	..	7	14	Misirgawan Katan
..	..	..	..	..	..	Uninhabited		..	..	..	..	..	..	Bhadaudhur
11	4	1	..	10	4	..	..	..	..	..	..	7	13	Karaundi
96	35	32	..	43	30	13	5	8	..	..	..	130	196	Jaraha
126	86	89	65	25	18	8	3	4	..	11	9	130	169	Misirgawa Tiwarin
204	153	64	43	81	80	35	27	24	3	1	6	190	238	Chandeh
98	53	50	33	18	18	..	..	30	2	..	..	171	273	Duwagawan
101	60	68	34	29	26	..	..	4	..	..	25	138	138	Sonwarsha Kalan
..	..	..	..	..	..	Uninhabited		..	..	..	..	..	.	Sonwarsha Khurd
12	..	7	..	4	..	1	..	..	..	..	5	10	24	Kauadhan
187	37	150	11	21	26	6	..	10	..	1	166	194	199	Sathini
7	4	4	..	3	4	..	..	..	..	..	10	7	7	Tikura alis Sathini
258	321	115	143	108	176	11	2	24	..	..	3	359	367	Tikuri
539	82	174	1	24	6	108	25	233	50	..	216	597	834	Tikura alis Ragunathganj
32	8	23	..	8	8	..	..	1	..	1	..	32	48	Kon
12	1	8	1	..	..	..	..	4	..	..	..	35	50	Dhawaiya 254
74	27	47	5	17	22	1	..	9	..	1	..	98	136	Dhawaiya Phauj 255
73	6	30	..	35	6	3	..	5	..	..	51	62	81	Niwi Kurmiyan
18	1	17	1	..	..	..	..	1	..	..	5	21	28	Niwi Munjapta
4	..	4	..	..	..	..	..	—	..	..	6	7	7	Sathini Mu Tikura

स्थानीय कोड नम्बर Location Cod No.	तहसील/ ग्राम/नगर/ वार्ड का नाम Name of Tahsil/Village/ Town/Ward	गांव का क्षेत्रफल हेक्टर में नगर/वार्ड का वर्ग कि.मी. में Area of village in hectares & of Town/ Ward in Km²	आवास आवासीय मकानों की संख्या No. of occupied resi-dential houses	परिवारों की संख्या Number of house-holds	कुल जनसंख्या (बेघर और संस्थाओं में रहने वाले व्यक्तियों सहित) Total Population (including institutional and houseless Population)			अनुसूचित जाति Scheduled Castes		अनुसूचित जनजाति Scheduled Tribes		साक्षर Literates	
					व्यक्ति P.	पु. M.	स्त्री F.	पु. M.	स्त्री F.	पु. M.	स्त्री F.	पु. M.	स्त्री F.
1	2	3	4	5	6	7	8	9	10	11	12	13	14
													सेमरिया अधिसूचित क्षेत्र
13/I	सेमरिया (अ.क्षे.)	10.27	958	1,000	5,956	3,144	2,812	362	356	204	162	1,632	456
13/I/1	वार्ड न.1		133	140	669	367	302	..	..	17	16	225	96
13/I/2	वार्ड न.2		100	100	523	273	250	3	5	40	37	127	38
13/I/3	वार्ड न.3		78	78	498	264	234	2	..	..	..	175	62
13/I/4	वार्ड न.4		69	73	486	250	236	..	..	..	..	124	35
13/I/5	वार्ड न.5		132	136	918	489	429	..	..	17	10	289	74
13/I/6	वार्ड न.6		98	98	500	245	255	167	169	27	28	78	6
13/I/7	वार्ड न.7		123	123	947	507	440	47	52	..	..	295	90
13/I/8	वार्ड न.8		63	84	515	257	258	37	29	38	37	111	18
13/I/9	वार्ड न.9		96	96	490	285	205	34	29	65	34	128	32
13/I/10	वार्ड न.10		166	72	410	207	203	72	72	..	..	80	5

PRIMARY CENSUS ABSTRACT

कुल मुख्य काम करने वाले (I-IX)		अन्य काम करने वाले Main Workers								सीमांतक कार्यकर्ता		काम न करने वाले		तहसील/ ग्राम/नगर/वार्ड का नाम
		काश्तकार		खेतिहर मजदूर		पारिवारिक उद्योग		अन्य काम करने वाले						
		I		II		V(a)		III, IV, V(b), VI, VII, VIII & IX				X		
Total Main Workers		Cultivators		Agricultural Labourers		Household Industry		Other Workers		Marginal Workers		Non-Workers		Name of Tahsil/Village/ Town/Ward
पु. M.	स्त्री F.	पु. M.	स्त्री F.	पु. M.	स्त्री F.	पु. M.	स्त्री F.	पु. M.	स्त्री F.	पु. M.	स्त्री F.	पु. M.	स्त्री F.	
15	16	17	18	19	20	21	22	23	24	25	26	27	28	2
Semaria Notified Area														
1,552	315	551	94	323	183	193	28	485	10	1	..	1,591	2,497	Semaria (N.A.)
188	39	24	17	19	17	25	..	120	5	..	..	179	263	Ward No. 1
148	36	70	3	28	28	5	4	45	1	..	..	125	214	Ward No. 2
133	..	11	..	24	..	40	..	58	..	..	..	131	234	Ward No. 3
133	2	108	2	4	..	9	..	12	..	..	..	117	234	Ward No. 4
232	2	112	2	9	..	20	..	91	..	..	..	257	427	Ward No. 5
133	26	18	1	44	3	67	22	4	..	..	..	112	229	Ward No. 6
218	14	62	4	37	4	14	2	105	4	1	..	288	426	Ward No. 7
127	94	80	50	37	44	..	..	10	..	..	..	130	164	Ward No. 8
139	73	23	10	67	63	10	..	39	..	..	..	146	132	Ward No. 9
101	29	43	5	54	24	3	..	1	..	..	..	106	174	Ward No. 10

स्थानीय कोड नम्बर / Location Cod No.	तहसील/ ग्राम/नगर/ वार्ड का नाम / Name of Tahsil/Village/ Town/Ward	गांव का क्षेत्रफल हेक्टर में नगर/वार्ड का वर्ग कि.मी. में / Area of village in hectares & of Town/ Ward in Kms	आबाद आवासीय मकानों की संख्या / No. of occupied residential houses	परिवारों की संख्या / Number of households	कुल जनसंख्या (बेघर और संस्थाओं में रहने वाले व्यक्तियों सहित) Total Population (including institutional and houseless Population)			अनुसूचित जाति Scheduled Castes		अनुसूचित जनजाति Scheduled Tribes		साक्षर Literates	
					व्यक्ति P.	पु. M.	स्त्री F.	पु. M.	स्त्री F.	पु. M.	स्त्री F.	पु. M.	स्त्री F.
1	2	3	4	5	6	7	8	9	10	11	12	13	14
													सिरमौर अधिसूचित क्षेत्र
13/II	सिरमौर (अ.क्षे)	37.16	933	1,117	5,367	2,930	2,437	331	276	375	348	1,527	348
13/II/1	गढ़ीहाटोला वार्ड		115	152	680	431	249	22	3	25	5	248	41
13/II/2	सोनारनटोला वार्ड		105	116	654	339	315	20	15	30	28	175	42
13/II/3	बजरहाटोला वार्ड		192	220	1,112	563	549	168	149	4	5	228	37
13/II/4	सिरमौरखास वार्ड		346	425	1,683	956	727	91	78	235	226	519	133
13/II/5	पाण्डेनटोला वार्ड		55	69	482	257	225	..	..	11	8	150	62
13/II/6	रूपौलिहनटोला वार्ड		120	135	756	384	372	30	31	70	76	207	33

PRIMARY CENSUS ABSTRACT

कुल मुख्य काम करने वाले (I-IX) Total Main Workers		मुख्य काम करने वाले Main Workers: काश्तकार I Cultivators		खेतिहर मजदूर II Agricultural Labourers		पारिवारिक उद्योग V(a) Household Industry		अन्य काम करने वाले III, IV, V(b), VI, VII, VIII & IX Other Workers		सीमांतक कार्यकर्ता Marginal Workers		काम न करने वाले X Non-Workers		तहसील/ग्राम/नगर/वार्ड का नाम Name of Tahsil/Village/Town/Ward
पु. M.	स्त्री F.	पु. M.	स्त्री F.	पु. M.	स्त्री F.	पु. M.	स्त्री F.	पु. M.	स्त्री F.	पु. M.	स्त्री F.	पु. M.	स्त्री F.	
15	16	17	18	19	20	21	22	23	24	25	26	27	28	2
Sirmour Notified Area														
1,585	534	408	76	328	320	159	48	690	90	16	31	1,329	1,872	**Sirmour (N.A.)**
294	3	62	..	10	..	5	..	217	3	..	..	137	246	Gadihatola Ward
163	29	63	7	22	16	60	6	18	..	..	..	176	286	Sonarantola Ward
293	156	93	18	85	85	69	42	46	..	12	4	258	389	Bajarahatola Ward
556	209	59	37	150	108	17	..	330	64	..	12	400	506	Sirmour Khas Ward
94	35	48	5	6	20	1	..	39	10	4	15	159	175	Pandentola Ward
185	102	83	9	55	91	7	..	40	2	..	..	199	270	RupoulihantolaWard

स्थानीय कोड क्रमांक Location Code No.	तहसील/ ग्राम/नगर/ वार्ड का नाम Name of Tahsil/Village/ Town/Ward	गांव का क्षेत्रफल हेक्टर में नगर/वार्ड का वर्ग कि.मी. में Area of village in hectares & of Town/ Ward in Kms	आवास आवासीय मकानों की संख्या No. of occupied resi-dential houses	परिवारों की संख्या Number of house-holds	कुल जनसंख्या (बेघर और संस्थाओं में रहने वाले व्यक्तियों सहित) Total Population (including institutional and houseless Population) व्यक्ति P.	पु. M.	स्त्री F.	अनुसूचित जाति Scheduled Castes पु. M.	स्त्री F.	अनुसूचित जनजाति Scheduled Tribes पु. M.	स्त्री F.	साक्षर Literates पु. M.	स्त्री F.
1	2	3	4	5	6	7	8	9	10	11	12	13	14
													बैकुन्ठपुर अधिसूचित क्षेत्र
13/V	बैकुन्ठपुर (अ.क्षे.)	4.31	947	986	5,464	2,812	2,652	252	268	238	230	1,595	639
13/V/1	लेखडिहन टो. महापात्र टोला वार्ड	150	158		802	405	397	5	10	131	113	147	15
13/V/2	चमरहटी बस स्टैंड शिवपुर टोला वार्ड	130	137		664	327	337	56	66	90	107	138	51
13/V/3	चमरहटी नई बाजार ओलि. टोला वार्ड	85	85		435	234	201	109	102	..	..	93	3
13/V/4	मुसलमान मस्जत टोला वार्ड	113	114		810	426	384	..	..	17	10	279	104
13/V/5	पश्चिमी पुरानी नई बाजार वार्ड	95	100		616	308	308	9	16	..	..	244	153
13/V/6	बघेलान मौहल्ला वार्ड	89	101		466	253	213	..	..	..	..	173	85
13/V/7	बघेलान परिघरन वार्ड	94	98		605	331	274	1	2	..	..	237	100
13/V/8	पंडितान ककरहट वार्ड	100	102		487	244	243	56	53	..	..	138	69
13/V/9	नई बाजार टोला वार्ड	91	91		579	284	295	16	19	..	..	146	59

PRIMARY CENSUS ABSTRACT

कुल मुख्य काम करने वाले (I-IX) Total Main Workers		अन्य काम करने वाले Main Workers: काश्तकार I Cultivators		खेतिहर मजदूर II Agricultural Labourers		पारिवारिक उद्योग V(a) Household Industry		अन्य काम करने वाले III, IV, V(b), VI, VII, VIII & IX Other Workers		सीमांतक कार्यकर्ता Marginal Workers		काम न करने वाले X Non-Workers		तहसील/ग्राम/नगर/वार्ड का नाम Name of Tahsil/Village/Town/Ward
पु. M.	स्त्री F.	पु. M.	स्त्री F.	पु. M.	स्त्री F.	पु. M.	स्त्री F.	पु. M.	स्त्री F.	पु. M.	स्त्री F.	पु. M.	स्त्री F.	
15	16	17	18	19	20	21	22	23	24	25	26	27	28	2
Baikunthpur Notified Area														
1,295	428	267	40	289	251	198	112	541	25	1	14	1,516	2,210	**Baikunthpur(N.A.)**
187	149	83	17	76	132	5	0	23	..	1	6	217	242	Lekhdihan tola Mahapatra Tola Ward
178	52	43	9	96	43	13	..	26	..	..	..	149	285	Chamarhati Bus stand Shivpur Tola Ward
120	59	1	..	66	59	4	..	49	..	..	..	114	142	Chamarhati Nai Bazar alias Tola Ward
175	70	4	..	17	4	76	65	1	..	1	251	313	Musalman Masjat Tola Ward	
134	7	7	..	..	..	28	3	99	4	..	6	174	295	Paschami Purani Nai Bazar Ward
110	19	37	9	6	1	10	5	57	4	..	..	143	194	Baghelan Mohalla Ward
133	5	33	..	14	..	7	1	79	4	..	..	198	269	Baghelan Paridharan Ward
113	22	22	..	4	2	5	12	82	8	..	..	131	221	Panditan Kakarhat Ward
145	45	37	5	10	10	50	26	48	4	..	1	139	249	Nai Bazar Tola Ward

स्थानीय कोड क्रमांक / Location Code No.	तहसील/ग्राम/नगर/वार्ड का नाम / Name of Tahsil/Village/Town/Ward	गांव का क्षेत्रफल हेक्टर में नगर/वार्ड का वर्ग कि.मी. में Area of village in hectares & of Town/Ward in Kms	आवास आवासीय मकानों की संख्या No. of occupied residential houses	परिवारों की संख्या Number of households	कुल जनसंख्या (बेघर और संस्थाओं में रहने वाले व्यक्तियों सहित) Total Population (including institutional and houseless Population)			अनुसूचित जाति Scheduled Castes		अनुसूचित जनजाति Scheduled Tribes		साक्षर Literates	
					व्यक्ति P.	पु. M.	स्त्री F.	पु. M.	स्त्री F.	पु. M.	स्त्री F.	पु. M.	स्त्री F.
1	2	3	4	5	6	7	8	9	10	11	12	13	14
													मनगवां अधिसूचित क्षेत्र
13/VI	मनगवां (अ.क्षे.)	12.60	1,194		3,256			569		155	1,670		
			1,117		6,312		3,056		547		142		588
13/VI/1	वार्ड न. 1		93	99	535	279	256	8	9	66	69	161	58
13/VI/2	वार्ड न. 2		96	96	541	276	265	1	..	..	..	182	39
13/VI/3	वार्ड न. 3		93	93	5305	282	248	70	50	..	..	90	51
13/VI/4	वार्ड न. 4		104	106	58[illegible]	284	299	3	3	..	..	169	70
13/VI/5	वार्ड न. 5		94	94	[illegible]2	261	259	..	..	..	..	197	108
13/VI/6	वार्ड न. 6		90	93	556	291	265	65	60	5	3	149	48
13/VI/7	वार्ड न. 7		113	113	661	329	332	221	225	..	..	138	17
13/VI/8	वार्ड न. 8		111	116	510	286	224	58	44	49	39	148	55
13/VI/9	वार्ड न. 9		74	94	450	237	213	87	98	18	16	113	29
13/VI/10	वार्ड न. 10		85	105	496	254	242	28	33	17	15	153	90
13/VI/11	वार्ड न. 11		95	109	526	273	253	22	18	..	..	98	14
13/VI/12	वार्ड न. 12		69	76	404	204	200	6	7	..	..	72	9

PRIMARY CENSUS ABSTRACT

अन्य काम करने वाले Main Workers														
कुल मुख्य काम करने वाले (I IX)		काश्तकार I		खेतिहर मजदूर II		पारिवारिक उद्योग V(a)		अन्य काम करने वाले III, IV, V(b), VI, VII, VIII & IX		सीमांतक कार्यकर्ता		काम न करने वाले X		तहसील/ ग्राम/नगर/वार्ड का नाम
Total Main Workers		Cultivators		Agricultural Labourers		Household Industry		Other Workers		Marginal Workers		Non-Workers		Name of Tahsil/Village/ Town/Ward
पु. M.	स्त्री F.	पु. M.	स्त्री F.	पु. M.	स्त्री F.	पु. M.	स्त्री F.	पु. M.	स्त्री F.	पु. M.	स्त्री F.	पु. M.	स्त्री F.	
15	16	17	18	19	20	21	22	23	24	25	26	27	28	2
Mangawan Notified Area														
1,484		336		274		330		544		35		1,737		Mangawan (N.A.)
	476		65		212		160		39		187		2,393	
127	42	47	3	25	21	14	16	41	2	..	..	152	214	Ward No. 1
132	75	5	1	.	..	73	68	54	6	..	..	144	190	Ward No. 2
118	73	6	..	5	5	80	60	27	8	1	..	163	175	Ward No. 3
124	10	17	..	1	..	24	5	82	5	3	9	157	280	Ward No. 4
108	2	5	1	11	..	21	..	71	1	10	..	143	257	Ward No. 5
124	7	10	..	5	1	17	2	92	4	..	2	167	256	Ward No. 6
133	80	4	..	57	74	40	6	32	..	17	54	179	198	Ward No. 7
148	37	57	12	29	20	17	2	45	3	..	56	138	131	Ward No. 6
119	8	37	..	36	..	3	..	43	8	..	31	118	174	Ward No. 9
130	49	12	3	37	43	37	1	44	2	..	1	124	192	Ward No. 10
136	48	73	14	57	34	4	..	2	..	..	..	137	205	Ward No. 11
85	45	63	31	11	14	..	..	11	..	4	34	115	121	Ward No. 12

मऊगंज तहसील

जनगणना का प्राथमिक सारांश

स्थानीय कोड नम्बर / Location Cod No.	तहसील/ग्राम/नगर/वार्ड का नाम / Name of Tahsil/Village/Town/Ward	गांव का क्षेत्रफल हेक्टर में नगर/वार्ड का वर्ग कि.मी. में / Area of village in hectares & of Town/Ward in Kms	आवास आवासीय मकानों की संख्या / No. of occupied residential houses	परिवारों की संख्या / Number of households	कुल जनसंख्या (बेघर और संस्थाओं में रहने वाले व्यक्तियों सहित) Total Population (including institutional and houseless Population)			अनुसूचित जाति / Scheduled Castes		अनुसूचित जनजाति / Scheduled Tribes		साक्षर / Literates	
					व्यक्ति P.	पु. M.	स्त्री F.	पु. M.	स्त्री F.	पु. M.	स्त्री F.	पु. M.	स्त्री F.
1	2	3	4	5	6	7	8	9	10	11	12	13	14
13/3	मऊगंज तहसील	1,783.2		49,058		139,507		20,606		17,866		42,651	
	(ग्रामीण)	(व. कि.)	45,985		281,886	142,379		21,056		17,655		8,410	
1	हकरिया नं. 2	376.64	13	13	86	41	45	2	2	11	11	2	..
2	कोट	966.84	155	159	953	484	469	57	49	38	26	176	12
3	जोध पुर	201.88	77	77	468	256	212	12	8	6	9	47	16
4	पैपखरा	39.93	13	13	65	35	30	10	13	..	..	10	4
5	टीकट	50.62	29	32	209	111	98	..	..	..	..	10	..
6	खूझ	108.80	22	24	186	91	95	11	15	..	..	29	1
7	गांगी नं. 2	21.28	19	19	109	59	50	6	11	..	..	11	..
8	गांगी नं. 1	15.78	11	11	58	29	29	26	24	..	..	1	..
9	मड़ीहापार	57.58	30	30	206	107	99	32	32	..	..	31	..
10	हकरिया नं. 1	115.61	131	136	848	416	432	86	80	..	..	93	13
11	परसधा	140.35	27	28	168	87	81	5	7	11	6	43	5
12	अमिलिया 25	59.98	33	34	203	106	97	..	..	..	..	22	..
13	ऊंचा 80	10.49	..	..	..	वीरान	..	..	..	..	..	..	..
14	सोनवर्षा 1016	223.60	150	150	868	417	451	132	138	25	20	108	24
15	सगरा बांध 953	4.40	..	..	..	वीरान	..	..	..	..	..	..	..
16	पहिलवार 607	168.52	75	75	479	251	228	92	65	..	..	116	37
17	भदावल 771	333.56	96	96	596	289	307	70	85	..	..	84	19
18	भिटवा 767	122.88	37	37	239	131	108	62	43	..	..	40	21
19	कुशहा	358.29	93	108	674	326	348	80	69	11	11	70	12
20	इटारन गांव	23.61	22	23	141	62	79	..	..	..	..	24	4
21	पांडेन गाँव	26.92	1	2	16	8	8	..	..	..	..	3	..
22	धर्म नगरी	34.23	19	20	140	70	70	20	24	..	..	21	2
23	रोझऊ	38.15	26	26	138	71	67	..	..	..	..	4	1
24	नकटा	107.51	53	67	411	204	207	75	88	..	.	62	25
25	मोहरिया	186 14	55	62	366	164	202	3	4	..	..	65	11
26	सेंगरवार हजारी	85.23	16	17	101	44	57	8	19	..	..	20	1
27	मिसिरा पवाई	32.16	30	36	213	99	114	51	50	..	..	28	1
28	मिसिरा कोठार	54.64	15	19	75	32	43	..	1	..	..	13	4
29	भीर	755.36	430	431	2,268	1,168	1,100	350	333	19	16	169	24
30	तारी मजरा	114.89	..	..	..	वीरान	..	..	..	..	..	..	..
31	मझिगवां	82.11	50	50	336	163	173	53	43	..	..	44	31
32	तारीखास	86.90	82	83	420	204	216	19	22	..	1	34	3
33	मड़सडहन गांव	19.11	3	3	23	13	10	..	..	..	..	3	..
34	अकौरी	550.96	243	243	1,419	722	697	259	258	..	..	172	24
35	पैकन गाव	35.03	1	1	4	2	2	..	..	..	..	..	..
36	पिपरा	373.54	96	96	536	264	272	40	48	..	..	82	6
37	रामपुर	470.91	325	325	1,513	743	770	181	179	65	68	280	77
38	दूबीं	585.74	141	141	737	369	368	60	61	39	31	99	21
39	रजहा	12.32	7	7	47	24	23	7	6	..	..	3	..
40	दुबहा	83.32	48	48	269	128	141	11	11	41	46	28	2

PRIMARY CENSUS ABSTRACT — Mauganj Tahsil

मुख्य काम करने वाले Main Workers														
कुल मुख्य काम करने वाले (I-IX) Total Main Workers		कास्तकार I Cultivators		खेतिहर मजदूर II Agricultural Labourers		पारिवारिक उद्योग V(a) Household Industry		अन्य काम करने वाले III, IV, V(b), VI, VII, VIII & IX Other Workers		सीमांतक कार्यकर्ता Marginal Workers		काम न करने वाले X Non-Workers		तहसील/ग्राम/नगर/वार्ड का नाम Name of Tahsil/Village/Town/Ward
पु. M.	स्त्री F.	पु. M.	स्त्री F.	पु. M.	स्त्री F.	पु. M.	स्त्री F.	पु. M.	स्त्री F.	पु. M.	स्त्री F.	पु. M.	स्त्री F.	
15	16	17	18	19	20	21	22	23	24	25	26	27	28	2
69,664		38,908		22,265		2,460		6,031		2,430		67,413		Mauganj Tahsil
33,379		12,595		19,579		685		520		15,372		93,628		(Rural)
19	15	7	..	12	14	..	..	..	1	1	10	21	20	Hakariya No. 2
232	31	138	13	70	16	4	..	22	2	15	184	235	254	Kot
137	57	76	4	41	53	5	..	15	..	3	41	116	114	Jodhpur
19	5	13	..	6	5	..	..	..	..	..	..	16	25	Paipkhara
65	..	27	..	34	..	4	..	..	..	..	..	46	98	Tikat
37	10	33	2	4	8	..	..	..	..	1	...	53	85	Khujh
27	7	20	..	7	7	..	..	..	..	..	..	32	43	Gangi No. 2
23	16	2	..	21	16	..	..	..	..	..	..	6	13	Gangi No. 1
60	18	42	..	17	18	..	..	1	..	..	..	47	81	Gadihapar
213	17	120	3	69	12	17	1	7	1	..	56	203	359	Hakariya No. 1
38	9	30	..	8	9	..	..	..	..	..	..	49	72	Parsadha
54	6	54	6	..	..	..	..	..	..	..	..	52	91	Amiliya 25
..	..	..	..	..	..	..	..	Uninhabited		..	..	..	..	Uncha 80
221	144	131	102	81	42	..	..	9	..	6	90	190	217	Sonwarsha 1016
..	..	..	..	..	..	..	..	Uninhabited		..	..	..	..	Sagra Bandh 953
94	15	33	2	43	11	..	..	18	2	16	105	141	108	Pahilwar 607
151	89	61	10	60	72	25	7	5	..	..	..	138	218	Bhadawal 771
73	26	24	..	42	26	2	..	5	..	3	..	55	82	Bhitwa 767
194	81	110	18	52	46	18	17	14	..	..	..	132	267	Kushaha
26	1	24	1	..	..	..	..	2	..	1	50	35	28	Itarangaon
4	..	4	..	..	..	..	..	..	..	1	5	3	3	Padengaon
33	13	23	..	8	13	1	..	1	..	1	28	36	29	Dharama Nagari
36	30	9	7	25	23	..	..	2	..	..	12	35	25	Rojhaun
107	73	58	19	42	54	2	..	5	..	..	..	97	134	Nakata
66	87	53	83	5	4	1	1	7	..	..	..	98	115	Mauhariya
16	23	9	11	5	11	..	..	2	1	..	..	28	34	Sengarwar Hajari
42	63	15	26	26	37	..	.	1	..	..	..	57	51	Misira Pawai
6	18	6	17	..	1	..	..	..	..	..	..	26	25	Misira Kothar
692	428	308	173	276	234	30	17	78	4	27	151	449	521	Bhir
..	..	..	..	..	..	..	..	Uninhabited		..	..	..	..	Tari Majara
78	42	45	19	21	23	..	..	9	..	1	5	84	126	Majhigawan
114	80	63	33	39	40	..	..	12	2	..	43	90	93	Tarikhas
7	..	4	..	3	..	..	..	..	..	..	..	6	10	Madsadhangaon
371	114	233	45	97	69	16	..	25	..	8	209	343	374	Akori
2	..	2	..	..	..	..	..	..	..	..	2	..	..	Paikangaon
136	6	106	4	22	2	..	..	8	..	28	168	100	98	Pipara
395	44	180	24	99	14	13	..	103	6	5	182	343	544	Rampur
202	53	84	..	98	48	1	..	19	5	..	118	167	197	Dubi
7	9	5	5	2	4	..	..	..	..	..	2	17	12	Rajaha
66	33	38	4	28	29	..	..	..	..	7	29	55	79	Dhubaha

स्थानीय कोड नम्बर	तहसील/ ग्राम/नगर/ वार्ड का नाम	गांव का क्षेत्रफल हेक्टर में नगर/वार्ड का वर्ग कि.मी. में	आबाद आवासीय मकानों की संख्या	परिवारों की संख्या	कुल जनसंख्या (बेघर और संस्थाओं में रहने वाले व्यक्तियों सहित) Total Population (including institutional and houseless Population)			अनुसूचित जाति Scheduled Castes		अनुसूचित जनजाति Scheduled Tribes		साक्षर Literates	
Location Cod No.	Name of Tahsil/Village/ Town/Ward	Area of village in hectares & of Town/ Ward in Km²	No. of occupied resi-dential houses	Number of house-holds	व्यक्ति P.	पु. M.	स्त्री F.	पु. M.	स्त्री F.	पु. M.	स्त्री F.	पु. M.	स्त्री F.
1	2	3	4	5	6	7	8	9	10	11	12	13	14
41	जमुहरा	62.27	58	67	341	149	192	..	..	11	17	66	14
42	देवरी बघेलान	49.90	28	29	184	105	79	..	..	..	..	29	3
43	लंगर पुरवा	26.31	5	5	34	19	15	..	..	..	..	12	1
44	बरौंहा	324.68	176	216	1,196	600	596	158	149	19	16	174	27
45	देवरी सेंगर	267.07	118	128	709	339	370	88	90	31	39	106	35
46	हरगड़ी	31 46	1	1	3	2	1	..	..	..	..	1	.
47	शुकुला	17.78	8	8	39	21	18	21	18	..	..	2	..
48	घोरहा	17.85	2	2	21	13	8	..	..	..	..	8	4
49	तड़ौरा ब्राम्हण	26.04	16	17	95	50	45	..	..	..	..	22	7
50	तड़ौरा कुर्मियान	30.11	4	6	47	19	28	..	..	..	..	5	1
51	हरदी तिवरियान	272.90	78	93	529	242	287	69	71	..	..	96	23
52	चन्देह 307	67.46	50	51	251	121	130	40	27	..	.	51	11
53	चन्देह 306	25,94	..	..	..	वीरान	..	.	..	..	..	..	..
54	बंधवाभाई बांट	584.38	279	295	1,574	765	809	125	118	31	79	175	48
55	बंधवा कोठार	187.81	98	114	701	335	366	15	12	6	5	86	7
56	छिदना 311	20.24	6	6	36	15	21	..	..	..	..	8	4
57	छिवलहा 324	28.95	10	10	63	35	28	..	..	..	..	17	5
58	तेंदुआ	73.44	9	9	71	41	30	..	..	4	2	18	..
59	कठमलिया	71.98	5	5	26	14	12	..	..	..	1	7	..
60	देवरिहन गांव	447.26	220	220	1,423	701	722	50	45	36	36	198	18
61	टिकुर दासी	61.79	22	23	164	79	85	17	18	..	..	32	8
62	कसियार गांव	247.66	88	90	565	272	293	5	5	34	37	96	36
63	जरकटी रामसरन	58.90	27	27	127	60	67	16	11	6	11	12	..
64	जरकटी रम्भूराम	27.90	39	43	226	111	115	37	31	.	..	56	23
65	सेंगरवार कुर्मियान	96.91	58	76	421	211	210	20	22	..	..	64	5
66	छत्रगढ़कला	179.48	85	86	549	288	261	44	41	25	23	98	24
67	गढ़वा रामदेव सिंह	290.33	69	92	518	257	261	46	34	34	32	77	40
68	छत्रगढ़ खुर्द 319	42.71	14	15	120	57	63	..	..	14	7	24	20
69	छत्रगढ़ खुर्द 318	2.93	..	..	..	वीरान	..	..	..	..	..	..	..
70	मढ़ी	108.79	36	44	272	129	143	10	9	..	..	55	22
71	मुड़िला	71.71	59	59	303	151	152	97	77	6	11	41	21
72	गढ़वा लखनसेरिहान	55.41	27	36	188	91	97	9	15	..	..	31	10
73	गढ़वा रामदत्त	6.21	3	3	13	9	4	..	..	..	..	2	..
74	दुबहा	29.55	8	8	73	36	37	4	4	..	..	12	4
75	लोकचा	6.74	..	..	..	वीरान	..	..	..	..	..	..	..
76	सिगटी कलां	69.76	40	42	257	124	133	63	52	..	..	38	20
77	सिगटी खुर्द	34.29	2	3	15	7	8	..	..	..	..	2	..
78	सिगटी नानकर	90.59	39	39	243	110	133	4	7	31	45	49	7
79	सिगटी बामन	16.43	12	12	68	29	39	..	..	..	..	11	3
80	बहेरा खुमान	134.88	43	47	285	132	153	52	63	..	..	40	15

PRIMARY CENSUS ABSTRACT

Mauganj Tahsil

मुख्य काम करने वाले Main Workers														
कुल मुख्य काम करने वाले (I-IX)		कास्तकार I		खेतिहर मजदूर II		पारिवारिक उद्योग V(a)		अन्य काम करने वाले III, IV, V(b), VI VII, VIII & IX		सीमांतक कार्यकर्ता		काम न करने वाले X		तहसील/ ग्राम/नगर/वार्ड का नाम
Total Main Workers		Cultivators		Agricultural Labourers		Household Industry		Other Workers		Marginal Workers		Non-Workers		Name of Tahsil/Village/ Town/Ward
पु. M.	स्त्री F.	पु. M.	स्त्री F.	पु. M.	स्त्री F.	पु. M.	स्त्री F.	पु. M.	स्त्री F.	पु. M.	स्त्री F.	पु. M.	स्त्री F.	
15	16	17	18	19	20	21	22	23	24	25	26	27	28	2
63	22	48	10	9	12	1	..	5	..	11	75	75	95	Jamuhara
55	1	55	1	..	..	..	..	..	..	..	..	50	78	Deori Baghelan
9	..	9	..	..	..	..	..	..	..	..	..	10	15	Langarpurwa
291	361	158	253	98	104	11	4	24	..	..	..	309	235	Barrohla
170	99	83	10	78	89	..	..	9	..	..	..	169	271	Deori Sengar
1	1	1	..	..	1	..	..	..	..	..	..	1	..	Hargadi
16	12	..	..	16	12	..	..	..	..	..	..	5	6	Shukula
5	3	5	3	..	..	..	..	..	..	..	..	8	5	Ghoraha
23	18	20	17	..	1	2	..	1	..	..	1	27	26	Tadoura Brahaman
9	12	9	2	..	10	..	..	..	..	..	..	10	16	Tadaura Kurmiyan
112	68	48	1	57	67	..	..	7	..	..	1	130	218	Hardi Tiwariyan
58	24	33	4	21	20	..	..	4	..	1	1	62	105	Chandeh307
..	..	..	..	..	..	..	..	Uninhabited		..	..	..	..	Chandeh 306
403	345	167	113	202	222	10	10	24	..	..	..	362	464	Bandhawa Bhaibant
175	194	139	164	32	30	..	..	4	..	..	..	160	172	Bandhawa Kothar
9	4	8	3	1	1	..	..	..	..	..	..	6	17	Chhidana 311
12	..	6	..	1	..	3	..	2	..	1	..	22	28	Chhiwalaha 324
13	1	10	..	2	1	..	..	1	..	..	1	28	28	Tendua
5	2	3	1	..	1	..	..	2	..	..	..	9	10	Kathmaliya
403	451	288	371	100	80	7	..	8	..	..	..	298	271	Deorihangaon
33	14	21	3	9	11	..	..	3	..	..	..	46	71	Tikurdasi
113	31	69	17	35	14	5	..	4	..	16	112	143	150	Kasiyargaon
32	5	22	..	1	5	7	..	2	..	..	1	28	61	Jarkati Ramsharan
42	22	22	7	19	14	..	..	1	1	5	30	64	63	Jarkati Rammuram
120	1	102	1	4	..	10	..	4	..	..	10	91	199	Sengarwar Kurmiyan
121	69	65	32	36	32	8	5	12	..	5	..	162	192	Chhataragarh Kalan
119	63	43	10	70	53	1	..	5	..	..	..	138	198	Gadhawa Ramdev Singh
24	5	11	1	7	4	..	..	6	..	1	..	32	68	Chhataragarh Khurd 318
..	..	..	..	..	..	..	..	Uninhabited		..	..	..	..	Chhataragarh Khurd 319
60	21	26	6	25	15	..	..	9	..	..	..	69	122	Madhi
75	59	20	8	53	51	..	..	2	..	2	..	74	93	Mudila
41	37	27	8	5	29	7	..	2	..	..	1	50	59	GadhawaLakhankherihan
3	1	3	1	..	.	..	..	..	..	..	..	6	3	Gadhawa Ramdatt
15	2	9	1	6	1	..	..	..	..	..	..	21	35	Dubaha
..	..	..	..	..	..	..	..	Uninhabited		..	..	..	..	Lokcha
74	33	22	3	46	30	..	..	6	..	..	..	50	100	Sigti Kalan
3	1	1	1	2	..	..	..	..	..	..	..	4	7	Sigti Khurd
52	46	26	19	25	27	1	..	..	..	1	..	57	87	Sigti Nankar
13	6	13	6	..	..	..	..	..	..	..	..	16	33	Sigti Baman
66	66	27	25	35	41	..	..	4	..	..	..	66	87	Bahera Khuman

स्थानीय कोड नम्बर / Location Code No.	तहसील/ग्राम/नगर/वार्ड का नाम / Name of Tahsil/Village/Town/Ward	गांव का क्षेत्रफल हेक्टर में नगर/वार्ड का वर्ग कि.मी. में / Area of village in hectares & of Town/Ward in Kms	आबाद आवासीय मकानों की संख्या / No. of occupied residential houses	परिवारों की संख्या / Number of households	कुल जनसंख्या (बेघर और संस्थाओं में रहने वाले व्यक्तियों सहित) Total Population (including institutional and houseless Population)			अनुसूचित जाति Scheduled Castes		अनुसूचित जनजाति Scheduled Tribes		साक्षर Literates	
					व्यक्ति P.	पु. M.	स्त्री F.	पु. M.	स्त्री F.	पु. M.	स्त्री F.	पु. M.	स्त्री F.
1	2	3	4	5	6	7	8	9	10	11	12	13	14
81	बुड़वा मामला	60.44	32	32	223	96	127	..	..	..	..	33	3
82	रिमारी बाबावली	18.24	5	6	45	18	27	7	8	..	..	7	3
83	रिमारी बरैयान चन्द्रभानराम	53.44	29	29	169	78	91	3	3	..	..	31	8
84	हर्दिहा 1054	51.40	10	10	61	30	31	..	..	2	4	12	3
85	रामपुर 903	13.75	..	..	..	वीरान	..	..	..	..	..	..	..
86	सोहाई नं. 1020	17.49	1	1	4	2	2	..	..	..	..	..	..
87	हर्दिहा1053	101.11	14	14	74	39	35	9	8	..	..	6	..
88	हर्दिहा 1056	10.81	5	5	31	12	19	..	..	..	..	5	..
89	सोहाई 1022	59.37	9	9	54	29	25	..	..	14	12	9	1
90	मिसिरा	80.86	29	30	157	84	73	22	30	4	2	22	..
91	बेला कमोद	120.85	28	30	195	93	102	6	6	6	6	26	5
92	बेला कोठार	50.01	9	9	48	22	26	..	..	..	..	5	1
93	खांच	105.28	25	27	171	79	92	1	..	2	3	17	1
94	आंबी प्रभुनाथ 48	50.81	7	9	69	40	29	4	1	5	3	24	8
95	आंबी नित्या 49	22.50	9	9	36	17	19	..	..	2	3	10	4
96	रामनगर	19.13	1	1	7	4	3	..	..	..	..	3	..
97	आंबी सुमन्त	44.31	12	12	77	36	41	19	17	..	..	12	4
98	आंबी मुरली	61.79	23	23	97	57	40	12	5	..	..	15	4
99	गहिरा	103.95	22	23	157	77	80	3	1	3	4	34	11
100	बैरिहा	29.30	28	28	206	102	104	..	..	..	.	54	8
101	लछिमनपुर	34.20	1	1	1	1	..	..	..	.	..	..	..
102	इटौरा	143 98	37	38	314	163	151	27	24	9	16	67	17
103	बरहा	38.70	11	14	102	58	44	..	..	12	9	27	14
104	दुबगवां 488	50.50	32	32	206	97	109	1	1	7	4	32	4
105	दुबगवां 485	70.37	20	20	143	69	74	..	..	15	17	23	1
106	पैकन गाँव	306.01	78	78	503	245	258	42	37	17	15	112	13
107	डीही कोठार	63.75	21	21	118	68	50	..	..	21	12	20	3
108	डेरी उर्फ नारजी	33.10	..	..	..	वीरान	..	..	..	..	..	..	..
109	खैरहाई	39.64	10	10	75	34	41	..	..	8	9	8	1
110	टेढ़ताल	207.73	33	33	229	113	116	34	25	16	13	39	13
111	खेड़ुआ	200.55	47	49	325	161	164	36	31	..	..	65	10
112	नौवा	107.72	31	31	244	123	121	2	3	.	..	29	..
113	मनकहरी	110.15	48	48	391	191	200	63	72	..	..	59	12
114	बाड़ा	84.98	..	..	..	वीरान	..	..	..	..	.	..	..
115	छदनहाई	38.93	5	6	37	20	17	..	..	..	..	1	..
116	झूंसी	30.16	8	8	65	35	30	..	.	..	..	14	3
117	मिसरौलियान	11.87	6	6	61	29	32	9	15	..	..	11	..
118	भड़ना	407.87	169	176	1,179	586	593	23	20	38	50	177	11
119	चोरौवा	123.98	7	7	63	31	32	6	7	..	..	7	..
120	नीबी 538	62.36	37	37	173	78	95	18	30	24	29	20	4

PRIMARY CENSUS ABSTRACT — Mauganj Tahsil

मुख्य काम करने वाले (I-IX) Total Main Workers		काश्तकार I Cultivators		खेतिहर मजदूर II Agricultural Labourers		पारिवारिक उद्योग V(a) Household Industry		अन्य काम करने वाले III, IV, V(b), VI VII, VIII & IX Other Workers		सीमांतक कार्यकर्ता Marginal Workers		काम न करने वाले X Non-Workers		तहसील/ग्राम/नगर/वार्ड का नाम Name of Tahsil/Village/Town/Ward
पु. M.	स्त्री F.	पु. M.	स्त्री F.	पु. M.	स्त्री F.	पु. M.	स्त्री F.	पु. M.	स्त्री F.	पु. M.	स्त्री F.	पु. M.	स्त्री F.	
15	16	17	18	19	20	21	22	23	24	25	26	27	28	2
38	12	31	9	4	3	..	..	3	..	..	..	58	115	Budhawa (Mamala)
10	6	10	1	..	5	..	..	..	..	..	..	8	21	Rimari Babawali
36	13	34	11	2	2	..	..	..	..	..	..	42	78	Rimari variyan Chandra Bhanram
16	3	14	1	1	2	..	..	1	..	..	..	14	28	Hardiha 1054
..	..	..	..	..	..	..	Uninhabited	..	..	..	..	..	..	Rampur 903
1	..	1	..	..	..	..	..	..	..	..	..	1	2	Sohai No. 1020
27	5	20	..	7	5	..	..	..	..	..	..	12	30	Hardiha 1053
8	2	8	2	..	..	..	..	..	..	..	..	4	17	Hardiha 1056
13	10	8	2	5	8	..	..	..	..	..	..	16	15	Sohai 1022
51	10	36	..	8	3	7	7	..	..	..	..	33	63	Misira
50	16	44	2	4	14	..	..	2	..	..	..	43	86	Bela Kamod
11	1	11	1	..	..	..	..	..	..	..	..	11	25	Bela Kothar
41	4	39	3	2	1	..	..	..	..	..	..	38	88	Khanch
21	5	15	2	6	3	..	..	..	..	..	..	19	24	Ambi Prabhunath 48
10	5	9	3	1	2	..	..	..	..	..	..	7	14	Ambi Nityan (49)
1	..	1	..	..	..	..	..	..	..	..	..	3	3	Ramnagar
14	14	11	10	3	4	..	..	..	..	..	..	22	27	Ambi Sumant
34	4	28	1	6	3	..	..	..	..	..	..	23	36	Ambi Murli
46	21	34	4	10	17	..	..	2	..	..	..	31	59	Gahira
47	..	46	..	..	..	..	..	1	..	..	..	55	104	Bairiha
1	..	1	..	..	..	..	..	..	..	..	..	..	..	Lachhimanpur
62	10	56	1	2	9	..	..	4	..	.	..	101	141	Itaura
24	5	16	..	7	5	..	..	1	..	2	1	33	38	Varaha
52	13	41	2	10	11	..	..	1	..	..	.	45	96	Dubgawan 488
37	11	21	..	13	11	..	..	3	..	..	..	32	63	Dubgawan 485
124	48	100	26	22	22	..	..	2	..	..	..	121	210	Paikangaon
29	10	18	..	11	10	..	..	..	..	..	..	39	40	Dihi Kothar
..	..	..	..	..	..	..	Uninhabited	..	..	..	..	..	..	Deri alias Narji
16	6	11	1	5	5	..	..	..	..	..	..	18	35	Khairhai
59	14	23	..	31	14	..	..	5	..	..	...	54	102	Tedhtal
69	8	47	4	13	4	5	..	4	..	15	73	77	83	Lendua
62	36	39	10	30	25	3	1	..	..	..	..	61	85	Nauwa
70	58	19	10	35	48	11	..	5	..	..	..	121	142	Mankahari
..	..	..	..	..	..	..	Uninhabited	..	..	..	..	..	..	Bada
12	4	6	3	5	1	1	..	..	..	..	..	8	13	Chhadanhai
13	4	11	..	2	4	..	..	..	..	..	..	22	26	Jhunsi
16	10	8	1	8	9	..	..	..	..	..	2	13	20	Misrauliyan
311	93	245	38	56	55	9	..	1	..	11	31	264	469	Madna
15	..	12	..	3	..	..	..	..	..	..	..	16	32	Chorauwa
34	13	16	5	16	8	..	..	2	..	..	..	44	82	Nivi 538

मऊगंज तहसील

जनगणना का प्राथमिक सारांश

स्थानीय कोड़ नम्बर	तहसील/ ग्राम/नगर/ वार्ड का नाम	गांव का क्षेत्रफल हेक्टर में नगर/वार्ड का वर्ग कि.मी. में	आवास आवासीय मकानों की संख्या	परिवारों की संख्या	कुल जनसंख्या (बेघर और संस्थाओं में रहने वाले व्यक्तियों सहित) Total Population (including institutional and houseless Population)			अनुसूचित जाति Scheduled Castes		अनुसूचित जनजाति Scheduled Tribes		साक्षर Literates	
Location Cod No.	Name of Tahsil/Village/ Town/Ward	Area of village in hectares & of Town/ Ward in Kms	No. of occupied residential houses	Number of house-holds	व्यक्ति P.	पु. M.	स्त्री F.	पु. M.	स्त्री F.	पु. M.	स्त्री F.	पु. M.	स्त्री F.
1	2	3	4	5	6	7	8	9	10	11	12	13	14
121	कोठार	116.12	48	48	274	138	136	7	8	13	11	60	3
122	कंचनपुर	27.13	7	7	49	24	25	..	..	..	..	11	..
123	खर्रा 170	3.93	..	..	..	वीरान	..	..	..	..	..	..	..
124	खर्रा 171	3.07	..	..	.	वीरान	..	..	..	..	..	..	..
125	खर्रा 172	0.85	..	..	..	वीरान	..	..	..	..	..	..	..
126	खर्रा 173	2 03	..	..	..	वीरान	..	..	..	..	..	..	..
127	खर्रा 174	5.64	2	2	6	2	4	..	..	..	..	..	..
128	खर्रा 175	1.72	..	..	..	वीरान	..	..	..	..	..	..	..
129	खर्रा 176	2.31	..	..	..	वीरान	..	..	..	..	..	..	..
130	खर्रा 177	30.80	2	2	5	3	2	.	..	..	..	.	..
131	खरा 178	0.59	..	..	63	वीरान	..	..	..	..	..	..	..
132	खर्रा 179	6.71	6	6	33	14	19	..	..	..	..	9	2
133	खरा 180	5.74	2	2	17	11	6	..	..	..	..	10	..
134	खरा 181	2.13	..	..	..	वीरान	.	..	.	..	..	..	..
135	खरा 182	1.54	..	..	..	वीरान	..	..	..	..	..	..	.
136	खरा 183	0.53	..	..	..	वीरान	..	..	..	..	..	..	..
137	खर्रा 184	7.66	..	..	..	वीरान	..	..	..	..	..	..	..
138	खर्रा 185	44.73	28	29	128	67	61	18	15	11	10	22	4
139	खरा 186	1.49	..	..	..	वीरान	..	..	..	..	..	..	..
140	खर्रा 187	5.17	..	..	..	वीरान	..	..	..	..	..	..	..
141	खर्रा 188	1.02	..	..	..	वीरान	..	..	..	.	..	..	.
142	खर्रा 189	33.19	19	19	109	58	51	.	..	.	..	33	2
143	खर्रा 190	6.81	..	..	..	वीरान	..	..	..	..	..	..	..
144	खर्रा 191	5.64	..	..	..	वीरान	..	..	..	..	..	..	..
145	खर्रा 192	45.20	9	9	43	24	19	24	19	..	..	6	..
146	नीवी 539	16.13	1	1	6	4	2	..	..	..	..	2	..
147	नीवी 541	1.14	.	..	..	वीरान	..	.	..	.	.	..	..
148	नीवी 542	2.09	..	..	..	वीरान	..	..	..	..	..	.	..
149	नीवी 543	3.53	9	9	48	29	19	..	..	..	..	16	2
150	नीवी 544	2.51	1	1	6	5	1	5	1	..	..	1	..
151	नीवी 545	5.09	13	13	77	33	44	1	1	9	9	16	3
152	नीवी 546	0.91	..	..	..	वीरान	..	..	..	..	..	..	..
153	नीवी 547	0.40	..	..	..	वीरान	..	..	..	..	..	..	..
154	नीवी 548	1.68	..	..	..	वीरान	..	..	..	..	..	..	..
155	नीवी 549	0.65	..	..	..	वीरान	..	..	..	..	..	..	..
156	नीवी 550	121.96	74	74	439	214	225	91	94	..	..	47	7
157	डिलहा 395	102.69	60	60	347	183	164	..	..	30	29	90	22
158	बहर 704	47.41	8	8	55	25	30	..	..	..	..	13	3
159	हर्दिहा 1055	95.48	32	35	178	86	92	25	19	..	1	24	11
160	महुहा मु. खेरहाई	3.12	..	..	..	वीरान	..	..	..	..	..	..	..

PRIMARY CENSUS ABSTRACT

Mauganj Tahsil

कुल मुख्य काम करने वाले (I-IX) Total Main Workers		मुख्य काम करने वाले Main Workers: काश्तकार I Cultivators		खेतिहर मजदूर II Agricultural Labourers		पारिवारिक उद्योग V(a) Household Industry		अन्य काम करने वाले III, IV, V(b), VI VII, VIII & IX Other Workers		सीमांतक कार्यकर्ता Marginal Workers		काम न करने वाले X Non-Workers		तहसील/ग्राम/नगर/वार्ड का नाम Name of Tahsil/Village/Town/Ward
पु. M.	स्त्री F.	पु. M.	स्त्री F.	पु. M.	स्त्री F.	पु. M.	स्त्री F.	पु. M.	स्त्री F.	पु. M.	स्त्री F.	पु. M.	स्त्री F.	
15	16	17	18	19	20	21	22	23	24	25	26	27	28	2
71	20	43	2	20	15	3	3	5	..	..	..	67	116	Kothar
11	1	11	..	..	1	..	..	..	..	..	..	13	24	Kanchanpur
..	..	..	..	..	..	..	..	Uninhabited		..	..	..	..	Kharra 170
..	..	..	..	..	..	..	..	Uninhabited		..	..	..	..	Kharra 171
..	..	..	..	.	..	..	..	Uninhabited		..	..	..	..	Kharra 172
..	..	..	..	..	..	..	..	Uninhabited		..	..	..	..	Kkarra 173
1	..	1	..	..	..	..	..	..	..	..	2	1	2	Kharra 174
..	..	..	..	..	..	..	..	Uninhabited		..	..	..	..	Kharra 175
..	..	..	..	..	..	..	..	Uninhabited		..	..	..	..	Kharra 176
1	..	1	..	..	..	..	..	..	..	..	..	2	2	Kharra 177
..	..	..	..	..	..	..	..	Uninhabited		..	...	..	..	Kharra 178
5	1	5	1	..	..	..	..	..	..	..	7	9	11	Kharra 179
2	..	2	..	..	..	..	..	..	..	2	1	7	5	Kharra 180
..	..	..	..	..	..	..	..	Uninhabited		..	..	..	..	Khatra 181
..	..	..	..	..	..	..	..	Uninhabited		..	..	..	..	Kharra 182
..	..	..	..	..	..	..	..	Uninahbited		..	..	..	..	Kharra 183
..	..	..	..	..	..	..	..	Uninhabited		..	..	..	..	Kharra 184
27	4	6	..	10	4	2	..	9	..	5	17	35	40	Kharra 185
..	..	..	..	..	..	..	..	Uninhabited		..	..	..	..	Kharra 186
..	..	..	..	..	..	..	..	Uninhabited		..	..	1	..	Kharra 187
..	..	..	..	..	..	..	..	Uninhabited		..	..	..	..	Kharra 188
22	1	19	1	..	..	..	..	3	..	1	8	35	42	Kharra 189
..	..	..	..	..	..	..	..	Uninhabited		..	..	..	..	Kharra 190
..	..	..	..	..	..	..	..	Uninhabited		..	..	..	..	Kharra 191
6	3	1	.	5	3	..	..	..	..	1	10	17	6	Kharra 192
3	..	2	..	..	..	..	..	1	..	..	..	1	2	Nivi 539
..	..	..	..	..	..	..	..	Uninhabited		..	..	..	..	Nivi 541
..	..	..	..	..	..	..	..	Uninhabited		..	..	..	..	Nivi 542
10	1	7	1	..	..	..	.	3	..	6	7	13	11	Nivi 543
1	..	1	..	..	..	..	..	..	..	..	1	4	..	Nivi 544
13	3	7	..	6	3	..	..	..	..	5	13	15	28	Nivi 545
..	..	..	..	..	..	..	..	Uninhabited		..	..	..	..	Nivi 546
..	..	..	..	..	..	..	..	Uninhabited		..	..	..	..	Mivi 547
..	..	..	..	..	..	..	..	Uninhabited		..	..	..	..	Nivi 548
..	..	..	..	..	..	..	..	Uninhabited		..	..	..	..	Nivi 549
101	35	36	3	56	31	9	..	..	1	1	..	112	190	Nivi 550
80	41	50	28	12	12	9	1	9	..	..	..	103	123	Dilha 395
10	6	10	6	..	..	..	..	..	..	..	..	15	24	Bahar 704
38	30	16	3	20	27	1	..	1	..	..	10	48	52	Hardiha 1055
..	..	..	..	..	..	..	..	Uninhabited		..	..	..	..	Mahua Mu. Khairhia

स्थानीय कोड नम्बर Location Cod No.	तहसील/ग्राम/नगर/वार्ड का नाम Name of Tahsil/Village/Town/Ward	गांव का क्षेत्रफल हेक्टर में नगर/वार्ड का वर्ग कि.मी. में Area of village in hectares & of Town/Ward in Km²	आवास आवासीय मकानों की संख्या No. of occupied residential houses	परिवारों की संख्या Number of households	कुल जनसंख्या (बेघर और संस्थाओं में रहने वाले व्यक्तियों सहित) Total Population (including institutional and houseless Population)			अनुसूचित जाति Scheduled Castes		अनुसूचित जनजाति Scheduled Tribes		साक्षर Literates	
					व्यक्ति P.	पु. M.	स्त्री F.	पु. M.	स्त्री F.	पु. M.	स्त्री F.	पु. M.	स्त्री F.
1	2	3	4	5	6	7	8	9	10	11	12	13	14
161	पोखई वाला	8.78	4	4	20	9	11	..	..	..	..	..	..
162	जुड़मानिया	20.54	7	7	40	22	18	..	..	..	..	11	..
163	बदौवा 662	93.98	37	37	258	134	124	69	70	..	..	31	2
164	बदौवा 663	37.76	15	15	73	37	36	22	22	6	6	2	..
165	बनपुरा 670	21.45	..	..	..	वीरान	..	..	..	..	..	..	..
166	बेलहा 742	73.75	23	24	155	82	73	30	33	..	..	12	1
167	मझिगवां	36.99	7	7	43	22	21	7	7	..	..	9	5
168	माजन मु जुड़मानिया	12.72	5	5	51	21	30	..	..	..	..	16	1
169	सोनवर्षा 1017	123.76	43	44	252	117	135	37	40	..	..	32	4
170	हड़िया 1039	409.25	119	124	833	395	438	59	65	31	21	119	26
171	बरौधा 699	10.58	..	..	..	वीरान	..	..	..	..	..	..	..
172	खपटिहा	6.09	..	..	..	वीरान	..	..	..	..	..	..	..
173	बहरा खुर्द 678	7.05	..	..	..	वीरान	..	..	..	..	..	..	..
174	बहेरा	371.44	135	149	946	431	515	35	33	39	33	119	10
175	इटहई धर्मराज सिंह 57	8.31	..	..	..	वीरान	..	..	..	..	..	..	..
176	इटहई निर्मोही सिंह 58	16.50	9	9	58	29	29	9	14	..	..	3	..
177	डाड़ी कलां	67.38	24	24	178	82	96	..	..	7	4	31	..
178	डाड़ी खुर्द	14.95	8	8	44	21	23	2	1	..	..	6	1
179	इटहाई गजाधर 56	10.37	7	7	28	13	15	..	..	..	..	5	..
180	शाह 964	39.07	6	6	54	27	27	..	..	..	..	16	..
181	तेलैया	3.17	3	3	22	12	10	..	..	..	..	5	..
182	बेलहा नानकर 739	86.12	35	41	234	119	115	38	40	7	6	41	8
183	कलरा 105	1.74	..	..	..	वीरान	..	..	..	..	..	..	..
184	निविहा	3.41	..	..	..	वीरान	..	..	..	..	..	.	..
185	कोलहा	1.09	..	..	..	वीरान	..	..	..	..	..	..	..
186	पथरहा	46.11	9	9	42	21	21	3	1	2	3	8	3
187	बेलहा कोठार 743	160.05	28	30	204	103	101	18	19	1	1	38	10
188	चिल्ला	245.15	94	94	576	265	311	120	133	..	..	86	17
189	डूडा उर्फ चमडिया	153.97	39	44	223	113	110	55	56	6	6	18	4
190	डूडा उर्फ उसरा	40.79	13	13	66	34	32	7	4	..	..	3	..
191	डोडो उ र्फ चमडिया	63.90	39	43	221	114	107	25	31	14	18	29	11
192	चौखडा उर्फ चमडिया	55.60	40	52	297	150	147	3	4	20	16	33	18
193	पुरैनी	235.30	74	79	532	252	280	37	45	25	27	96	15
194	शाहपुर	284.61	133	133	763	361	402	110	131	31	28	91	23
195	परसिया पहाड़	64.74	4	4	17	10	7	..	..	1	2	2	..
196	तेंदुआ	59.40	31	31	181	75	106	14	10	..	..	38	16
197	परसिया मुड़हन	44.66	74	74	340	167	173	64	61	..	..	10	1
198	परसिया ब्राम्हण	28.73	29	30	159	79	80	..	..	1	..	48	6
199	पनिगवां	34.24	8	8	33	15	18	5	5	..	..	4	1
200	पनिगवा कुर्मियान	33.76	13	13	98	56	42	..	..	..	..	30	5

PRIMARY CENSUS ABSTRACT

Mauganj Tahsil

कुल मुख्य काम करने वाले (I-IX)		अन्य काम करने वाले Main Workers								सीमांतक कार्यकर्ता		काम न करने वाले		तहसील/ ग्राम/नगर/वार्ड का नाम
		काश्तकार I		खेतिहर मजदूर II		पारिवारिक उद्योग V(a)		अन्य काम करने वाले III, IV, V(b), VI VII, VIII & IX				X		
Total Main Workers		Cultivators		Agricultural Labourers		Household Industry		Other Workers		Marginal Workers		Non-Workers		Name of Tahsil/Village/ Town/Ward
पु. M.	स्त्री F.	पु. M.	स्त्री F.	पु. M.	स्त्री F.	पु. M.	स्त्री F.	पु. M.	स्त्री F.	पु. M.	स्त्री F.	पु. M.	स्त्री F.	
15	16	17	18	19	20	21	22	23	24	25	26	27	28	2
5	..	5	..	..	..	..	..	..	..	..	1	4	10	Pokhaiwala
11	3	11	3	..	..	..	..	..	..	..	..	11	15	Judmaniya
72	1	45	..	27	1	..	..	..	..	1	1	61	122	Badauwa 662
19	2	3	1	16	1	..	..	..	..	3	3	15	31	Badauwa 663
..	..	..	..	..	..	..	Uninhabited	..	..	..	..	..	..	Banpura 670
39	1	25	1	14	..	..	..	..	..	..	37	43	35	Belha 742
11	3	5	..	5	3	..	..	1	..	..	..	11	18	Majhigawan
8	2	6	2	..	..	..	..	2	..	..	..	13	28	Majan Mu. Judmaniya
54	35	36	17	17	18	..	..	2	..	..	..	63	100	Sonvarsha 1017
224	183	171	131	45	47	2	5	6	..	..	2	171	253	Hadiya 1039
..	..	..	..	..	..	..	Uninhabited	..	..	..	..	..	..	Baraundha 699
..	..	..	..	..	..	..	Uninhabited	..	..	..	..	..	..	Khapatiha
..	..	..	..	..	..	..	Uninhabited	..	..	..	..	..	..	Babera Khurd 678
184	248	153	153	31	95	..	..	..	..	..	..	247	267	Bahera
..	..	..	..	..	..	..	Uninhabited	..	..	..	..	..	..	Ithai Dharamraj Singh 57
13	5	10	..	3	5	..	..	..	.	..	..	16	24	Ithai Nirmohi Singh 58
33	5	25	2	5	3	..	..	3	..	..	..	49	91	Dadi Kalan
10	1	8	..	2	1	..	..	..	..	..	..	11	22	Dadi Khurd
6	2	5	2	..	..	..	..	1	..	..	..	7	13	Ithai Gajadhar 56
10	..	8	..	..	..	..	..	2	..	..	..	17	27	Shah 964
3	..	3	..	..	..	..	..	..	..	..	..	9	10	Telaiya
53	36	24	7	23	29	2	..	4	..	..	..	66	79	Belha Nankar 739
..	..	.	..	..	..	..	Uninhabited	..	..	..	..	..	..	Kalra 105
..	..	..	..	..	..	..	Uninhabited	..	..	..	..	..	..	Niviha
..	..	..	..	..	..	..	Uninhabited	..	..	..	..	..	..	Kolaha
11	5	5	1	6	4	..	..	..	..	1	..	9	16	Patharaha
38	32	26	16	9	16	..	..	3	..	..	..	65	69	Belha Kothar 743
116	64	67	2	45	60	2	2	2	..	5	17	144	230	Chilla
68	52	18	4	48	48	..	..	2	..	..	..	45	58	Duda alias Chamadiya
20	16	6	3	4	6	1	1	9	6	..	..	14	16	Duda alias Usara
58	44	19	3	23	40	6	..	10	1	..	..	56	63	Dodo alias Chamadiya
86	49	29	3	33	31	6	2	18	13	..	..	64	98	ChaukhedaaliasChamadiya
109	43	50	..	47	43	..	..	12	..	..	..	143	237	Puraini
178	174	74	40	80	106	17	24	7	4	..	..	183	228	Shahpur
6	..	4	..	1	..	..	..	1	..	..	..	4	7	Parasiya Pahad
29	10	16	..	8	10	2	..	3	..	..	..	46	96	Tendua
95	85	54	37	38	48	1	..	2	..	..	10	72	78	Parasiya Mudahan
35	6	32	6	2	..	..	..	1	..	..	..	44	74	Parasiya Brahaman
9	2	5	1	4	1	..	..	..	..	..	..	6	16	Panigawan
26	..	26	..	..	..	..	..	..	..	..	..	30	42	Padigawan Kurmiyan

स्थानीय कोड नम्बर Location Cod No.	तहसील/ग्राम/नगर/वार्ड का नाम Name of Tahsil/Village/Town/Ward	गांव का क्षेत्रफल हेक्टर में नगर/वार्ड का वर्ग कि.मी. में Area of village in hectares & of Town/Ward in Kms	आबाद आवासीय मकानों की संख्या No. of occupied residential houses	परिवारों की संख्या Number of households	कुल जनसंख्या (बेघर और संस्थाओं में रहने वाले व्यक्तियों सहित) Total Population (including institutional and houseless Population) व्यक्ति P.	पु. M.	स्त्री F.	अनुसूचित जाति Scheduled Castes पु. M.	स्त्री F.	अनुसूचित जनजाति Scheduled Tribes पु. M.	स्त्री F.	साक्षर Literates पु. M.	स्त्री F.
1	2	3	4	5	6	7	8	9	10	11	12	13	14
201	बुढ़ा	88.47	42	42	230	99	131	..	..	..	..	52	17
202	छुहिया	89.25	42	45	219	111	108	45	44	..	..	38	5
203	शिवराजपुर	1,052.59	325	369	1,918	881	1,037	205	210	27	30	286	88
204	डामी	2,989.55	7	7	35	20	15	..	..	..	..	..	..
205	ब्योहरिया	109.35	..	..	..	वीरान	..	..	..	..	..	..	..
206	डिहिया	212.38	160	165	984	479	505	175	187	..	1	106	5
207	तितुरी	12.90	2	2	14	8	6	..	..	..	..	5	..
208	टटिहरा खुर्द	26.90	12	15	136	64	72	..	..	8	3	32	3
209	सुमेदा खुर्द	31.54	31	31	210	100	110	7	10	6	7	55	13
210	डाड़ी	6.88	1	1	7	4	3	..	..	..	..	1	..
211	चिकिरा का टोला खुर्द	2.02	..	..	..	वीरान	..	..	..	..	..	..	..
212	चिकिरा का टोला कलां	27.24	18	22	145	72	73	2	4	..	..	24	1
213	अतरैला	38.43	39	44	226	115	111	72	66	..	..	32	4
214	देवीपुर	21.96	6	6	37	20	17	10	9	..	..	7	2
215	पथरौड़ा कलां	245.72	67	70	442	207	235	90	97	..	..	67	23
216	सुरहरिया कलां	18.77	3	3	18	8	10	..	..	..	..	3	1
217	सुरहरिया खुर्द	38.45	.	..	..	वीरान	..	.	..	..	..	..	..
218	पथरौड़ा खुर्द	18.62	..	..	..	वीरान	..	..	..	..	..	..	..
219	सुमेदा कलां	372.51	59	62	360	170	190	41	40	1	2	83	21
220	पकरी	95.20	45	47	259	125	134	6	11	12	20	47	..
221	शुकुली	59.97	39	42	237	114	123	10	14	17	21	30	8
222	मधवा खुर्द	2.41	..	..	..	वीरान	..	..	..	..	..	..	..
223	मधवा कलां	11.93	9	10	57	26	31	..	..	..	..	..	..
224	चकरहा टोला	72.42	50	56	368	193	175	27	20	16	16	77	11
225	फतुआ	31.05	13	13	90	42	48	..	..	..	..	20	8
226	मौहारी	4.10	..	..	..	वीरान	..	..	..	..	..	..	..
227	अहिरगवां	112.88	..	..	..	वीरान	..	..	..	..	..	..	..
228	जिलहड़ी	100.45	55	60	381	177	204	36	44	10	13	60	14
229	केवटा	14.14	..	..	..	वीरान	..	..	..	..	..	..	..
230	ताला	16.26	..	..	..	वीरान	..	..	..	..	..	..	..
231	मिसिरा	11.49	3	3	34	15	19	..	..	.	..	8	1
232	सिंगई	38.10	19	19	161	85	76	..	..	20	17	23	1
233	नरैनी	154.07	91	103	574	280	294	30	39	4	8	65	7
234	बदिगवां	74.18	36	45	244	124	120	62	56	..	..	27	7
235	पनिगवां	16.57	7	9	52	28	24	..	..	6	5	9	..
236	दुबगवां	35.06	22	24	138	65	73	15	12	..	..	26	7
237	कोरिगवां	300.15	129	136	777	403	374	27	25	2	2	122	10
238	बैजला	248.19	121	127	672	345	327	70	61	27	21	97	19
239	मौलिया	37.89	40	44	195	110	85	..	..	36	37	22	2
240	भरिगवां	274.91	122	133	717	335	382	13	15	46	44	137	28

PRIMARY CENSUS ABSTRACT

Mauganj Tahsil

अन्य काम करने वाले Main Workers														
कुल मुख्य काम करने वाले (I-IX)		काश्तकार I		खेतिहर मजदूर II		पारिवारिक उद्योग V(a)		अन्य काम करने वाले III, IV, V(b), VI VII, VIII & IX		सीमांतक कार्यकर्ता		काम न करने वाले X		तहसील/ ग्राम/नगर/वार्ड का नाम
Total Main Workers		Cultivators		Agricultural Labourers		Household Industry		Other Workers		Marginal Workers		Non-Workers		Name of Tahsil/Village/ Town/Ward
पु. M.	स्त्री F.	पु. M.	स्त्री F.	पु. M.	स्त्री F.	पु. M.	स्त्री F	पु. M.	स्त्री F.	पु. M.	स्त्री F.	पु. M.	स्त्री F.	
15	16	17	18	19	20	21	22	23	24	25	26	27	28	2
39	15	23	9	10	5	1	..	5	1	6	31	54	85	Budha
44	21	24	7	12	13	4	1	4	..	5	34	62	53	Chhuhiya
404	293	224	113	149	180	7	..	24	..	1	71	476	673	Shivrajpur
12	10	..	..	12	10	..	..	..	..	..	..	8	5	Dabhi
..	..	..	..	..	..	..	Uninhabited	..	..	..	..	..	..	Byohariya
263	34	168	6	90	28	3	..	2	..	..	..	216	471	Dihiya
3	..	3	..	..	.	..	..	..	.	..	..	5	6	Tituri
20	..	14	..	3	..	..	..	3	..	..	..	44	72	Tatihara Khurd
36	..	26	..	6	..	..	..	4	..	..	..	64	110	Sumeda Khurd
1	..	1	..	..	..	..	..	..	..	..	..	3	3	Dadi
..	..	..	..	..	..	..	Uninhabited	..	..	..	..	..	..	Chikiraka Tola Khurd
35	..	34	..	1	..	..	..	..	..	..	..	37	73	Chikraka Tola Kalan
55	..	21	..	31	..	2	..	1	..	..	..	60	111	Atraila
8	4	3	..	5	4	..	..	..	..	..	..	12	13	Devipur
93	18	50	4	33	14	4	..	6	..	..	.	114	217	Pathrauda Kalan
4	..	2	..	..	..	..	..	2	..	..	..	4	10	Surhuriya Kalan
..	..	..	..	..	..	..	Uninhabited	..	..	..	..	..	..	Surhuriya Khurd
..	..	..	..	..	..	..	Uninhabited	..	..	..	..	..	..	Pathrauda Khurd
70	37	45	14	22	23	.	..	3	..	..	..	100	153	Sumeda Kalan
65	42	45	12	18	30	..	..	2	..	..	..	60	92	Pakara
58	50	39	14	17	36	..	..	2	..	..	..	56	73	Saukuli
..	..	..	..	..	..	..	Uninhabited	..	..	..	..	..	..	Madhwa Khurd
16	4	6	..	10	4	..	..	..	..	..	..	10	27	Madhwa Kalan
79	20	40	1	36	19	..	..	3	..	..	..	114	155	Chakraha Tola
21	22	20	22	..	..	..	..	1	..	..	..	21	26	Fatua
..	..	..	..	..	..	..	Uninhabited	..	..	..	..	..	..	Mauhari
..	..	..	..	..	..	..	Uninhabited	..	..	..	..	..	..	Ahirgawan
84	62	42	7	35	55	..	..	7	..	..	..	93	142	Jilhadi
..	..	..	..	..	..	..	Uninhabited	..	..	..	..	..	..	Keota
..	..	..	..	..	..	..	Uninhabited	..	..	..	..	..	..	Tala
7	3	5	..	1	3	..	..	1	..	..	..	8	16	Misira
53	23	21	1	29	22	1	..	2	..	..	..	32	53	Sigai
136	35	90	10	44	25	..	..	2	..	..	..	144	259	Naraini
58	33	25	1	31	31	..	..	2	1	..	4	66	83	Badigawan
15	2	11	..	4	2	..	..	..	..	..	..	13	22	Panigawan
30	10	18	3	8	7	..	..	4	..	..	18	35	45	Dubgawan
185	105	145	76	30	29	1	..	9	..	11	86	207	183	Korigawan
172	1	132	1	40	..	..	..	..	..	..	63	173	263	Baijla
46	6	20	4	24	2	..	..	2	..	..	..	64	79	Mauliya
148	34	95	2	38	32	4	..	11	..	..	21	187	327	Bharigawan

स्थानीय कोड नम्बर Locatione Cod No.	तहसील/ ग्राम/नगर/ वार्ड का नाम Name of Tahsil/Village/ Town/Ward	गांव का क्षेत्रफल हेक्टर में नगर/वार्ड का वर्ग कि.मी. में Area of village in hectares & of Town/ Ward in Kms	आवास आवासीय मकानों की संख्या No. of occupied resi-dential houses	परिवारों की संख्या Number of house-holds	कुल जनसंख्या (बेघर और संस्थाओं में रहने वाले व्यक्तियों सहित) Total Population (including institutional and houseless Population)			अनुसूचित जाति Scheduled Castes		अनुसूचित जनजाति Scheduled Tribes		साक्षर Literates	
					व्यक्ति P.	पु. M.	स्त्री F.	पु. M.	स्त्री F.	पु. M.	स्त्री F.	पु. M.	स्त्री F.
1	2	3	4	5	6	7	8	9	10	11	12	13	14
241	करही	127.77	82	90	494	245	249	43	36	32	37	63	13
242	पहरखा	195.87	103	119	634	274	360	8	14	..	..	111	22
243	खरिका	129.18	34	36	241	114	127	..	..	16	18	34	4
244	छीरिहा	57.80	.	..	..	वीरान	..	...	..	..	..	..	..
245	कबरा 95	101.04	40	46	239	112	127	..	..	..	..	17	..
246	कबरा	154.37	21	26	220	111	109	4	2	..	..	25	1
247	सेनुआ	244.90	97	105	621	318	303	19	15	23	25	88	22
248	सेधी	88.01	21	24	185	95	90	..	..	21	17	34	17
249	जोरौट	570.06	143	190	1,032	485	547	49	51	66	74	171	47
250	खैरहाई	33.60	28	42	193	95	98	..	..	..	..	35	1
251	चपगवां	210.99	71	71	430	216	214	4	5	26	24	58	3
252	डीही	30.46	..	..	..	वीरान	..	..	..	..	..	..	..
253	पुरवा	294.25	120	121	652	326	326	72	66	33	31	102	20
254	मगनिया	75.63	29	29	182	92	90	..	..	12	17	41	5
255	हिनौती	308.18	108	117	685	350	335	85	87	14	15	77	4
256	डिहिया	317.02	121	123	770	395	375	89	90	..	..	132	20
257	अमल्लकपुर	124.80	5	8	36	19	17	..	..	.	..	8	..
258	कु. मु. हसलो खुर्द	13.43	3	3	34	16	18	..	..	..	..	7	1
259	जूड़मनिया	1.51	..	..	..	वीरान	..	..	..	..	..	..	..
260	अल्हौवा 37	276.50	32	39	218	107	111	..	..	6	2	41	5
261	अल्हौवा 38	11.44	5	5	23	13	10	..	..	..	..	6	1
262	जुड़मनिया	439.23	147	201	1,180	583	597	85	89	6	8	175	16
263	ललपुरवा	0.51	..	..	..	वीरान	..	..	..	..	..	..	..
264	भरिगवां	139.15	25	25	158	78	80	6	11	..	..	38	8
265	कुंवर बाली बाँध	5.16	1	1	16	7	9	..	..	..	..	6	3
266	मैर मु. भटिगवां	66.18	2	2	21	7	14	..	..	..	..	3	..
267	ब्योहरिया	18.02	6	6	43	21	22	..	..	..	..	6	1
268	बहेरा	138.94	40	49	286	142	144	67	70	9	11	36	9
269	अटरा	151.40	36	36	232	109	123	2	4	32	30	17	3
270	जोगिया	68.33	..	..	..	वीरान	..	..	.	..	..	..	..
271	झूंसी 363	22.85	6	10	76	37	39	..	..	..	..	15	1
272	झूंसी 364	113.93	2	2	10	5	5	..	..	..	..	2	..
273	मैरहा 875	97.43	..	..	..	वीरान	..	..	..	..	..	..	..
274	कलरा 106	26.81	3	6	38	14	24	4	3	..	..	7	2
275	फौंदा	73.89	21	22	131	70	61	..	..	3	3	22	..
276	मैरहा 876	94.22	83	84	470	223	247	20	20	4	6	76	3
277	लोढ़ामा	1.98	..	..	..	वीरान	..	..	..	..	..	..	..
288	हसलो 1062	59.69	16	16	106	54	52	4	2	9	3	26	1
279	हसलों 1059	60.78	47	47	305	162	143	13	12	3	10	96	10
280	हसलों 1061	1.71	..	..	..	वीरान	..	..	..	..	..	..	..

PRIMARY CENSUS ABSTRACT

Mauganj Tahsil

कुल मुख्य काम करने वाले (I-IX) Total Main Workers		अन्य काम करने वाले Main Workers								सीमांतक कार्यकर्ता Marginal Workers		काम न करने वाले Non-Workers		तहसील/ग्राम/नगर/वार्ड का नाम Name of Tahsil/Village/ Town/Ward
		काश्तकार I Cultivators		खेतिहर मजदूर II Agricultural Labourers		पारिवारिक उद्योग V(a) Household Industry		अन्य काम करने वाले III, IV, V(b), VI VII, VIII & IX Other Workers				X		
पु. M.	स्त्री F.	पु. M.	स्त्री F.	पु. M.	स्त्री F.	पु. M.	स्त्री F.	पु. M.	स्त्री F.	पु. M.	स्त्री F.	पु. M.	स्त्री F.	
15	16	17	18	19	20	21	22	23	24	25	26	27	28	2
140	10	80	3	48	7	5	..	7	..	..	..	105	239	Karhi
107	64	67	17	19	47	..	..	21	..	..	67	167	229	Paharkha
40	5	30	..	10	5	..	..	..	..	10	53	64	69	Kharika
..	..	..	..	..	..	..	Uninhabited		..	..	..	..	..	Chhiriha
55	6	53	5	2	1	..	..	..	..	7	65	50	56	Kabra 95
38	.	32	..	1	..	5	..	..	..	17	41	56	68	Kabra
152	23	89	3	28	20	12	..	23	..	..	..	166	280	Senua
37	9	20	.	15	9	..	..	2	..	..	..	58	81	Sedhi
216	201	129	117	79	83	..	..	8	1	32	31	237	315	Joraut
42	..	38	..	..	.	..	..	4	..	..	74	53	24	Khairhai
112	23	92	1	14	19	3	3	3	..	..	124	104	67	Chapgawan
..	..	..	..	..	..	..	Uninhabited		..	..	..	..	.	Dihi
131	54	66	9	45	42	6	2	14	1	14	33	181	239	Purwa
47	2	39	1	8	.	..	..	..	1	..	13	45	75	Maganiya
189	31	94	5	84	26	7	..	4	..	1	..	160	304	Hinauti
188	51	134	..	50	51	1	..	3	..	..	..	207	324	Dihiya
8	..	8	..	..	..	..	..	..	..	..	11	11	6	Amalhakpur
8	..	7	..	..	..	..	..	1	..	..	6	8	12	Kullu Mu. Haslo Khurd
..	..	..	..	..	..	..	Uninhabited		..	..	..	..	..	Judmaniya
52	29	27	5	20	23	1	1	4	..	..	1	55	81	Alhauwa 37
4	2	4	2	..	..	..	..	..	..	..	..	9	8	Alhauwa 38
275	75	187	28	52	47	3	..	33	..	14	45	294	477	Judmaniya
..	..	..	..	..	..	..	Uninhabited		..	..	..	..	..	Lalpurwa
31	6	27	..	2	6	..	..	2	..	..	1	47	73	Bharigawan
4	.	3	..	..	..	..	..	1	..	..	..	3	9	KuwarWali Bandh
4	..	4	..	..	..	..	..	..	..	1	1	2	13	Mair Mut. Bhatigawan
6	..	5	..	..	..	..	..	1	..	..	..	15	22	Byohariya
57	22	22	1	34	21	..	..	1	..	3	25	82	97	Bahera
46	10	28	..	15	10	.	..	3	..	4	14	59	99	Atra
..	..	..	..	..	..	..	Uninhabited		..	..	..	..	..	Jogiya
19	1	19	..	..	1	..	..	..	..	..	..	18	38	Junsi 363
3	..	1	..	2	..	..	..	..	..	..	..	2	5	Junsi 364
..	..	..	..	..	.	.	Uninhabited		..	..	..	..	..	Mairha 875
11	1	8	..	3	1	..	..	..	..	..	..	3	23	Kalra 106
31	2	30	1	1	1	..	..	..	..	..	..	39	59	Fauda
120	49	70	..	49	49	..	..	1	..	..	..	103	198	Mairha 876
..	..	..	..	..	..	..	Uninhabited		..	..	..	..	..	Lodhama
27	4	19	..	8	4	..	..	..	..	..	..	27	48	Haslo 1062
76	16	57	4	12	12	.	..	1	..	..	5	86	122	Haslo 1059
..	..	..	..	..	..	..	Uninhabited		..	..	..	..	..	Haslo 1061

स्थानीय कोड नम्बर Location Code No.	तहसील/ग्राम/नगर/वार्ड का नाम Name of Tahsil/Village/Town/Ward	गांव का क्षेत्रफल हेक्टर में नगर/वार्ड का वर्ग कि.मी. में Area of village in hectares & of Town/Ward in Kms	आवास आवासीय मकानों की संख्या No. of occupied residential houses	परिवारों की संख्या Number of households	कुल जनसंख्या (बेघर और संस्थाओं में रहने वाले व्यक्तियों सहित) Total Population (including institutional and houseless Population)			अनुसूचित जाति Scheduled Castes		अनुसूचित जनजाति Scheduled Tribes		साक्षर Literates	
					व्यक्ति P.	पु. M.	स्त्री F.	पु. M.	स्त्री F.	पु. M.	स्त्री F.	पु. M.	स्त्री F.
1	2	3	4	5	6	7	8	9	10	11	12	13	14
281	नीवी शिवरतन	30.35	6	6	43	21	22	..	..	14	14	4	६
282	नीवी उर्फ गेरुआरी	71.54	33	33	248	117	131	21	25	26	24	21	10
283	गेरुआरी भूषणसिंह	39.99	12	12	90	47	43	14	12	10	11	6	..
284	गेरुआरी पान्डे	45,78	14	14	87	43	44	..	..	..	..	30	5
285	गेरुआरी सेंगरान	92.25	32	32	201	97	104	6	10	3	3	32	10
286	गेरुआरी ब्योहरियान	26.74	8	8	45	17	28	..	..	4	7	6	..
287	गेरुआरी लखखोरिहान	32.42	4	4	25	13	12	4	2	5	5	2	1
288	सिगटा	3.28	..	..	..	वीरान	..	..	..	..	..	..	..
289	रंधना	35.94	7	7	60	31	29	..	..	2	7	17	3
290	फुलहा	273.58	138	139	832	391	441	52	48	43	45	165	43
291	उमरिया लखनखोरियान	38.55	21	21	146	67	79	..	..	..	..	22	..
292	उमरिया चौबान	100.52	30	30	252	121	131	7	5	9	12	46	10
293	उमरिया ब्योहरियान	138.10	56	56	475	248	227	51	41	42	45	92	30
294	नीवी लखन खोरिहान	97.12	52	52	321	162	159	..	..	56	62	47	10
295	नीवी 537	21.32	..	..	..	वीरान	..	..	..	..	..	..	..
296	नीवी ब्योहरियाद	80.45	22	22	134	65	69	6	6	7	12	31	16
297	नीवी राजसिंह	28.80	..	..	..	वीरान	..	..	..	..	..	..	..
298	मिनहा 872	35.86	2	2	14	9	5	..	..	..	..	3	..
299	खिरकी	43.90	6	6	40	19	21	..	..	5	6	9	1
300	नीवी चम्पूराम	4.77	..	..	..	वीरान	..	..	..	..	..	..	..
301	नीवी भाईघाट	20.52	2	2	11	3	8	..	..	..	..	1	..
302	मिनहा 873	2.33	..	..	..	वीरान	..	..	..	.	..	..	..
303	नीवी 536	9.17	..	..	..	वीरान	..	..	..	..	..	..	..
304	डाढ़	114.46	17	17	114	67	47	..	.	12	8	20	6
305	मनकुआ	148.96	24	28	191	99	92	..	..	32	30	52	6
306	जोधपुर	224.88	50	50	282	154	128	9	10	11	13	67	10
307	सोहाई	25.83	4	4	36	10	26	..	..	.	..	6	4
308	बेलासा	13.85	11	11	88	46	42	..	..	..	..	9	..
309	सुअरहा	150.90	62	63	388	196	192	..	..	47	43	72	19
310	छिवलहा	29.85	15	15	98	50	48	..	..	..	..	39	6
311	छिवलहा बाँध	10.47	..	..	..	वीरान	..	..	..	..	..	..	..
312	पलिया दुबान	309.03	84	84	557	266	291	69	78	3	1	85	22
313	इटहा कला	600.61	248	258	1,692	843	849	53	54	5	6	258	21
314	इटहा गहनौवा	4.17	..	..	..	वीरान	..	..	..	..	..	..	..
315	इटहा खपरैलियान	46.15	16	20	132	74	58	..	..	..	..	49	11
316	इटहा गंगाराम	9.48	2	2	15	8	7	..	..	..	..	3	..
317	ललपुरवा 919	4 39	..	..	..	वीरान	..	..	..	..	..	..	..
318	ललपुरवा 920	1.53	..	..	..	वीरान	..	..	..	..	..	..	..
319	बन्दई	107.24	64	64	398	202	196	2	1	2	1	67	2
320	तिवरियवा	1.88	..	..	..	वीरान	..	..	..	..	..	..	..

PRIMARY CENSUS ABSTRACT — Mauganj Tahsil

अन्य काम करने वाले Main Workers														
कुल मुख्य काम करने वाले (I-IX)		काश्तकार I		खेतिहर मजदूर II		पारिवारिक उद्योग V(a)		अन्य काम करने वाले III, IV, V(b), VI VII, VIII & IX		सीमांतक कार्यकर्ता		काम न करने वाले X		तहसील/ ग्राम/नगर/वार्ड का नाम
Total Main Workers		Cultivators		Agricultural Labourers		Household Industry		Other Workers		Marginal Workers		Non-Workers		Name of Tahsil/Village/ Town/Ward
पु. M.	स्त्री F.	पु. M.	स्त्री F.	पु. M.	स्त्री F.	पु. M.	स्त्री F.	पु. M.	स्त्री F.	पु. M.	स्त्री F.	पु. M.	स्त्री F	
15	16	17	18	19	20	21	22	23	24	25	26	27	28	2
13	8	3	..	9	8	..	..	1	..	..	..	8	14	Nivi Shivratan
65	33	16	..	43	33	3	..	3	..	..	17	52	81	Nivi alias geruori
27	24	13	11	14	13	..	..	..	..	..	..	20	19	Geruari Bhusan Singh
22	1	17	..	..	..	..	..	5	1	..	..	21	43	Geruari Pande
55	5	38	1	12	4	..	..	5	..	..	..	42	99	Geruari Sengran
8	1	7	..	1	1	..	..	..	..	..	..	9	27	Geruari Byoharian
5	3	1	..	4	3	..	..	..	..	..	..	8	9	Geruari Lakhan Khorihan
..	..	..	..	..	..	..	..	Uninhabited		..	..	..	..	Sigata
15	3	10	..	2	3	..	..	3	..	..	12	16	14	Raghana
174	101	79	37	65	63	5	1	25	..	..	1	217	339	Fulaha
36	4	17	..	10	4	8	..	1	..	..	1	31	74	Umariya Lakhan Khoriha[u]
51	6	41	..	9	6	..	..	1	..	..	1	70	124	Umariya Chauban
118	60	42	2	63	57	..	..	13	1	..	..	130	167	Umariya Byohariyan
67	33	30	..	31	33	3	..	3	..	2	..	93	126	Nivi Lakhan Khorian
..	..		..	..	..	..	..	Uninhabited		..	..	..	..	Nivi 537
29	8	19	1	7	5	1	2	2	..	..	..	36	61	Nivi Byohariyan
..	..	.	..	..	..	..	..	Uninhabited		..	..	..	..	Nivi Raja Singh
3	5	3	5	..	..	..	..	..	..	..	..	6	..	Minaha 872
8	4	5	1	3	3	..	..	..	..	..	..	11	17	Khirki
..	..	..	..	..	..	..	..	Uninhabited		..	..	..	..	Nivi Chanduram
2	..	2	..	..	..	..	..	..	..	..	..	1	8	Nivi Bhaibant
..	..	..	..	..	..	..	..	Uninhabited		..	..	..	..	Minaha 873
..	..	..	..	..	..	..	..	Uninhabited		..	..	..	..	Nivi 536
34	6	28	1	6	5	..	..	..	..	..	..	33	41	Dadh
49	57	28	37	20	20	..	..	1	..	..	..	50	35	Mankua
81	64	54	49	14	15	8	..	5	..	..	..	73	64	Jodhpur
5	10	5	10	..	..	..	..	..	..	..	..	5	16	Sohai
24	29	19	22	5	7	..	..	..	..	..	..	22	13	Belasa
110	23	71	1	33	22	..	..	6	..	..	..	86	169	Suarha
24	..	20	..	..	..	..	..	4	..	..	..	26	48	Chhivalha
..	..	..	..	..	..	..	..	Uninhabited		..	..	..	..	Chhivalha Bandh
115	59	61	6	43	53	..	..	11	..	8	33	143	199	Paliyaduwan
404	161	335	137	24	22	21	2	24	..	4	35	435	653	Itaha Kalan
..	..	..	..	..	..	..	..	Uninhabited		..	..	..	..	Itaha Gahnauwa
33	..	31	..	..	..	1	..	1	..	..	..	41	58	Itaha Khapereliyan
3	..	3	..	..	..	..	..	..	..	..	..	5	7	Itaha Gangaram
..	..	..	..	..	..	..	..	Uninhabited		..	..	..	..	Lalpurwa 919
..	..	..	..	..	..	..	..	Uninhabited		..	..	..	..	Lalpurwa 920
89	5	76	2	1	1	6	..	6	2	3	116	110	75	Bannai
..	..	..	..	..	..	..	..	Uninhabited		..	..	..	..	Tiwarigawan

स्थानीय कोड नम्बर / Location Code No.	तहसील/ग्राम/नगर/वार्ड का नाम / Name of Tahsil/Village/Town/Ward	गांव का क्षेत्रफल हेक्टर में नगर/वार्ड का वर्ग कि.मी. में / Area of village in hectares & of Town/Ward in Kms	आवास आवासीय मकानों की संख्या / No. of occupied residential houses	परिवारों की संख्या / Number of households	कुल जनसंख्या (बेघर और संस्थाओं में रहने वाले व्यक्तियों सहित) Total Population (including institutional and houseless Population)			अनुसूचित जाति Scheduled Castes		अनुसूचित जनजाति Scheduled Tribes		साक्षर Literates	
					व्यक्ति P.	पु. M.	स्त्री F.	पु. M.	स्त्री F.	पु. M.	स्त्री F.	पु. M.	स्त्री F.
1	2	3	4	5	6	7	8	9	10	11	12	13	14
321	ललपुरवा 918	7.58	..	..	..	वीरान	..	..	..	..	..	..	..
322	डिहिया	17.83	..	..	..	वीरान	..	..	..	..	..	..	..
323	तिवरिगवां मनबोधसिंह	156.78	65	65	319	178	141	49	33	4	2	7	1
324	तिवरिगवां पोलिहान	53.00	19	19	116	50	66	..	..	..	..	4	..
325	तिवरिगवां रुद्रभानसिंह	29.73	3	3	23	12	11	..	..	..	..	6	1
326	तिवरिगवां उरेहान	89.60	32	32	188	98	90	..	..	11	16	51	5
327	भाट काय स्थान	18.85	4	4	15	7	8	..	..	4	4	1	..
328	तिवरिगवांभाट चन्द्रभानसिंह	24.07	..	..	..	वीरान	..	..	..	..	..	..	..
329	भाट सेंगर	17.14	2	2	10	6	4	..	..	..	..	5	..
330	तिवरिगवां राजासिंह	21.40	28	28	175	78	77	7	12	28	22	15	3
331	तिवरिगवां पाण्डे	40.28	28	28	175	85	90	..	..	12	9	40	18
332	डिहिया	79.69	45	45	267	135	132	10	5	..	..	15	..
333	गोंदरी	49.32	23	28	147	82	65	21	15	18	10	36	7
334	भोलरा	31.76	13	13	97	48	49	10	13	..	..	21	11
335	आंटी	93.62	101	103	528	264	264	55	38	15	18	98	21
336	चौका सोनबर्षा	94.77	65	86	386	198	188	9	5	2	3	104	40
337	देवतालाव	54.84	91	123	561	271	290	16	16	14	20	167	63
338	गनिगवां	198.99	56	63	375	181	194	30	33	20	13	41	13
339	पताई विशेषर	64.03	32	34	179	76	103	26	43	5	4	24	4
340	चकदेव तालाब	8.13	3	3	26	12	14	..	..	..	..	7	4
341	पताई दशरथ	32.11	22	25	140	64	76	6	5	..	..	36	5
342	भुवरी	70.73	..	..	..	वीरान	..	..	..	..	..	..	..
343	उमरताल	47.94	13	13	85	37	48	..	..	..	..	22	8
344	सोनबर्षा	162.59	24	24	168	89	79	..	..	2	5	46	11
345	तुर्का	6.02	..	..	..	वीरान	..	..	..	..	..	..	..
346	जुड़मानिया रघुनाथ	341.02	138	172	956	473	483	35	32	31	38	131	5
347	उपरेहता	21.54	1	1	4	2	2	2	2	..	..	..	..
348	भागो	174.70	37	41	237	110	127	16	12	5	8	56	22
349	अतरैला	33.78	6	6	50	21	29	..	..	..	..	7	8
350	सुअरहा	164.23	57	57	349	182	167	37	34	..	..	75	13
351	खुअया सुखदेव सिंह	81.39	47	47	263	133	130	..	..	32	37	45	6
352	खुअया बिश्वनाथ	38.13	11	11	104	48	56	..	..	..	..	20	1
353	खुअवा उर्फ खुअरहा	31 84	9	9	56	32	24	..	..	..	..	11	2
354	सेमरिया वृन्दावन	94.11	23	23	116	51	65	21	24	..	..	24	8
355	खुअवा सुअरहा	209.04	63	63	403	202	201	20	12	3	1	71	22
356	भगतपुरा काटन	11.60	..	..	..	वीरान	..	..	..	..	..	..	..
357	भगतपुरा	50.21	27	28	140	68	72	10	19	44	32	6	7
358	मलंगवां	98.14	44	44	225	105	120	..	..	14	19	50	5
359	घोरहा	120.01	48	48	255	128	127	29	33	..	..	26	8
360	बहिकता मु. गौड़िया	75.79	14	14	97	51	46	8	10	..	..	18	2

PRIMARY CENSUS ABSTRACT — Mauganj Tahsil

मुख्य काम करने वाले Main Workers														
कुल मुख्य काम करने वाले		काश्तकार		खेतिहर मजदूर		पारिवारिक उद्योग		अन्य काम करने वाले		सीमांतक कार्यकर्त्ता		काम न करने वाले		तहसील/ ग्राम/नगर/वार्ड का नाम
(I—IX)		I		II		V(a)		III, IV, V(b), VI, VII, VIII & IX				X		
Total Main Workers		Cultivators		Agricultural Labourers		Household Industry		Other Workers		Marginal Workers		Non-Workers		Name of Tahsil/Village/ Town/Ward
पु. M.	स्त्री F.	पु. M.	स्त्री F.	पु. M.	स्त्री F.	पु. M.	स्त्री F.	पु. M.	स्त्री F.	पु. M.	स्त्री F.	पु. M.	स्त्री F.	
15	16	17	18	19	20	21	22	23	24	25	26	27	28	2
..	..	..	..	..	..	Uninhabited		..	..	..	..	..	..	Lalpurwa 918
..	..	..	..	..	..	Uninhabited		..	..	..	..	..	..	Dihiya
108	1	73	..	35	1	..	..	..	..	..	..	70	140	Tiwarigawan Manbod Singh
24	7	22	..	2	7	..	..	..	..	..	..	26	59	Tiwarigawan Polihan
6	..	6	..	..	..	..	.	..	..	..	..	6	11	Tiwarigawanrudrabhansingh
47	..	31	..	12	..	..	..	4	..	..	..	51	90	Tiwarigawan Uraihan
5	..	3	..	2	..	..	..	..	..	..	..	2	8	Bhat Kayasthan
..	..	..	..	..	..	Uninhabited		..	..	..	..	..	..	Tiwarigawan Bhat Chandra Bhan Singh
2	..	2	..	..	..	..	..	..	..	..	..	4	4	Bhat Sengar
38	..	8	..	30	..	..	..	..	..	..	..	40	77	Tiwarigawan Rajasingh
29	..	21	..	5	..	..	..	3	..	30	..	26	90	Tiwarigawan Pande
88	20	78	18	10	2	..	..	..	..	..	..	47	112	Dihiya
44	14	12	4	26	10	2	..	4	..	..	..	38	51	Gondri
25	..	12	..	12	..	..	..	1	..	..	..	23	49	Bholra
155	113	42	57	23	41	18	5	35	10	6	17	140	134	Anti
104	15	20	4	11	9	15	..	58	2	..	..	94	173	Chauka Sonvarsha
136	37	29	9	8	13	10	4	89	11	..	..	135	253	Deotalab
98	39	56	18	39	20	1	1	2	..	..	..	83	155	Ganigawan
31	28	15	13	16	15	..	..	..	..	..	..	45	75	Patai Vishesar
5	2	4	2	..	..	..	..	1	..	..	..	7	12	Chak Deotalab
11	8	8	8	..	..	..	..	3	..	..	28	53	40	Patai Dasharath
..	..	..	..	..	..	Uninhabited		..	..	..	..	..	..	Bhuwari
22	..	13	..	7	..	..	..	2	..	..	..	15	48	Umrtal
42	4	18	2	20	2	..	..	4	..	..	2	47	73	Sonvarsha
..	..	..	..	..	..	Uninhabited		..	..	..	..	..	..	Turka
242	145	174	104	48	39	13	2	7	..	..	..	231	338	Judmaniya Raghunath
1	1	..	..	1	1	..	..	..	..	..	..	1	1	Uprehata
50	24	29	16	8	7	2	1	11	..	2	53	58	50	Bhago
10	2	7	..	1	2	1	..	1	..	..	..	11	27	Atraila
86	..	61	..	5	..	2	..	18	..	..	..	96	167	Suarha
67	4	17	1	41	3	2	..	7	..	..	..	66	126	Khujhwa SukhdevSingh
23	..	22	..	1	..	..	..	..	..	..	..	25	56	Khujhwa Vishwanath
16	7	7	4	8	3	1	.	..	..	..	..	16	17	Khujhwaalia Khajurah
18	15	9	5	8	10	..	..	1	..	..	..	33	50	Semariya Brindawan
87	31	54	18	25	13	3	..	5	..	..	..	115	170	Khujhwa Suarha
..	..	..	..	.	..	Uninhabited		..	..	..	..	..	..	Bhagatpura Kalan
42	18	4	3	36	15	1	.	1	..	..	..	26	54	Bhagatpura
43	58	28	42	10	16	2	..	3	..	..	..	62	62	Malaigawan
75	61	11	7	61	54	..	..	3	..	..	..	53	66	Ghoraha
18	19	14	14	4	5	..	..	..	..	...	..	33	27	Bahikta Mu.Naurhi

मऊगंज तहसील

जनगणना का प्राथमिक सारांश

स्थानीय कोड नम्बर Location Code No.	तहसील/ग्राम/नगर/वार्ड का नाम Name of Tahsil/Village Town/Ward	गांव का क्षेत्रफल हेक्टर में नगर/वार्ड का वर्ग कि.मी. में Area of village in hectares & of Town/Ward in Km²	आबाद आवासीय मकानों की संख्या No. of occupied residential houses	परिवारों की संख्या Number of households	कुल जनसंख्या (बेघर और संस्थाओं में रहने वाले व्यक्तियों सहित) Total Population (including institutional and houseless Population)			अनुसूचित जाति Scheduled Castes		अनुसूचित जन जाति Scheduled Tribes		साक्षर Literate	
					व्यक्ति P.	पु. M.	स्त्री F.	पु. M.	स्त्री F.	पु. M.	स्त्री F.	पु. M.	स्त्री F.
1	2	3	4	5	6	7	8	9	10	11	12	13	14
361	उरुआ	144.03	28	28	173	91	82	6	4	..	..	48	9
362	नौढ़िया	851.53	374	399	2,228	1,079	1,149	64	67	111	105	341	39
363	गरैहटा	28.71	9	9	54	26	28	..	..	..	..	15	3
364	घुघरी	140.42	51	55	314	127	187	13	33	19	11	63	28
365	छिपिया	7.19	..	..	..	वीरान	..	..	..	..	..	..	..
366	तिवरिगवांचकराधे	5.65	2	2	20	7	13	..	..	..	..	2	2
367	तिवरिगवां चिनौवा	21.68	3	3	15	8	7	8	7	..	..	..	..
368	बैराठपुर	59.50	21	22	112	53	59	..	..	6	5	10	2
369	पथरिहा	17.79	8	11	49	21	28	..	..	12	11	7	2
370	मढ़ा	63.77	32	34	187	104	83	2	6	37	30	37	8
371	मिसिरिहा	63.30	19	21	96	49	47	..	..	13	20	17	2
372	लौरकलाँ	49.04	50	51	298	142	156	1	1	28	34	76	44
373	लौर खुर्द	151.49	77	85	469	227	242	98	104	..	..	84	29
374	लौरकाटन उर्फ त्रिवेणी	12.02	..	..	..	वीरान	..	..	..	..	..	..	..
375	लौरकाटन	17.70	23	23	159	76	83	..	..	..	..	15	2
376	शिवपुरा बीरान	27.28	1	1	5	2	3	..	..	..	..	2	..
377	शिवपुरा नेबूहा	117.26	80	91	462	228	234	18	20	..	..	90	18
378	पलिया त्रिवेणीसिंह	283.60	93	96	617	296	321	25	24	40	32	131	63
379	सरई सेंगर	291.14	115	115	590	298	292	54	45	26	33	106	39
380	पिडंरिया सेंगर	208.54	65	67	426	231	195	44	37	26	23	64	4
381	मिसिरगवां	110.36	27	28	197	98	99	2	1	..	..	27	2
382	करौंदहा	64.88	10	10	71	29	42	2	6	..	..	12	3
383	सरई कृष्णकुमार	85.55	43	43	270	146	124	55	48	23	16	26	2
384	पिपरी	30.80	19	25	146	66	80	24	31	..	..	19	4
385	टिकुरी	50.31	17	26	173	83	90	..	.	22	32	41	10
386	सरबरा	39.91	20	21	119	60	59	27	27	..	.	17	3
387	डीही	25.50	2	2	18	10	8	..	..	..	.	..	..
388	पिडरिया रामदुलारे	74.53	8	8	46	14	32	..	..	2	2	10	2
389	पटपरा	697.95	190	225	1,293	628	665	96	99	32	34	227	50
390	तड़ौरा	386.65	136	154	891	440	451	50	60	78	82	142	20
391	ढनगन	803.35	274	342	2,015	982	1,033	116	109	26	20	220	30
392	हटवा सरैहान	242.91	70	94	526	255	271	..	..	18	32	112	8
393	बारीबांध	6.68	..	..	..	वीरान	..	..	..	..	..	..	..
394	बेलहा तीर्थप्रसाद	4.07	1	1	8	5	3	..	..	..	.	4	3
395	हरगड़ी मु. शाहपुर	4.29	2	2	10	5	5	..	..	..	..	3	2
396	पहाड़ी भोलाराम	37.28	24	24	125	64	61	31	33	..	..	27	8
397	पहाड़ी धनीराम	45.39	29	29	185	75	110	..	..	..	..	44	6
398	सेमरिया मु. गोदारी	34.82	23	23	133	54	79	..	..	..	..	31	23
399	डिघौल	214.38	120	120	639	312	327	28	28	31	28	100	17
490	मल्लिगवां	105.26	68	68	389	191	198	23	26	59	50	55	11

PRIMARY CENSUS ABSTRACT — Mauganj Tahsil

मुख्य काम करने वाले Main Workers														
कुल मुख्य काम करने वाले		कास्तकार		खेतिहर मजदूर		पारिवारिक उद्योग		अन्य काम करने वाले		सीमांतक कार्यकर्त्ता		काम न करने वाले		तहसील/ ग्राम/नगर/वार्ड का नाम
(I—IX)		I		II		V(a)		III, IV, V(b), VI, VII, VIII & IX				X		
Total Main Workers		Cultivators		Agricultural Labourers		Household Industry		Other Workers		Marginal Workers		Non-Workers		Name of Tahsil/Village/ Town/Ward
पु. M.	स्त्री F.	पु. M.	स्त्री F.	पु. M.	स्त्री F.	पु. M.	स्त्री F.	पु. M.	स्त्री F.	पु. M.	स्त्री F.	पु. M.	स्त्री F.	
15	16	17	18	19	20	21	22	23	24	25	26	27	28	2
43	26	30	17	11	9	1	..	1	..	..	..	48	56	Urua
510	231	316	151	122	85	39	1	33	1	..	51	569	860	Naudhiya
10	1	10	1	..	..	..	..	..	..	..	9	16	18	Garrahata
52	31	43	12	13	19	..	..	6	..	..	..	75	156	Ghughari
..	..	..	..	..	..	..	..	Uninhabited		..	..	..	..	Chhipiya
3	1	3	1	..	..	..	..	..	..	..	..	4	12	Tiwarigawan Chakradhe
4	4	..	..	4	3	..	1	..	..	..	..	4	3	Tiwarigawan Chitowa
19	13	6	4	12	9	..	..	1	..	..	..	34	46	Bairathpur
10	7	4	2	6	5	.	..	..	..	..	..	11	21	Pathariha
47	20	24	3	18	17	2	..	3	..	..	..	57	63	Madha
26	7	16	1	9	6	..	..	1	..	..	19	23	21	Misiriha
67	30	20	14	18	16	..	..	29	..	..	..	75	126	Laur Kalan
103	82	55	34	40	47	..	..	8	1	..	..	124	160	Laur Khurd
..	..	..	..	..	..	..	..	Uninhabited		..	..	..	..	Laurkatan alias Triveni
47	5	27	3	7	2	13	..	..	..	4	53	25	25	Laur Katan
1	..	1	..	..	..	..	..	..	..	..	1	1	2	Shivpura Viran
117	24	29	7	69	16	3	..	16	1	..	67	111	143	Shivpura Nebuha
120	62	64	29	37	32	6	1	13	..	2	3	174	256	Paliya Triveni Singh
150	25	91	..	51	25	3	1	5	..	..	..	148	266	Sarai Sengar
110	59	40	1	59	58	4	..	7	..	1	..	120	136	Pidariya Sengar
45	35	39	34	2	1	..	..	4	..	..	..	53	64	Misirgawan
9	3	6	..	2	3	..	..	1	..	..	..	20	39	Karaundaha
82	39	34	1	47	38	..	..	1	..	..	..	64	85	Sarai Krishankumar
26	15	13	2	12	13	..	..	1	..	..	6	40	59	Pipari
28	13	8	2	6	11	2	..	12	..	..	2	55	75	Tikuri
20	14	5	..	11	14	..	..	4	..	2	5	38	40	Sarbara
5	..	2	..	2	..	..	..	1	..	..	..	5	8	Dihi
8	5	4	2	2	3	..	..	2	..	..	..	6	27	Pidariya Ramdulare
261	152	178	85	56	67	2	..	25	..	22	26	345	487	Patpara
213	30	109	2	85	25	8	3	11	..	23	143	204	278	Tadaura
412	30	285	2	77	28	20	..	30	..	13	416	557	587	Dhangan
106	20	85	9	14	11	..	..	7	..	3	5	146	246	Hatwa Saraihan
..	..	..	..	..	..	..	..	Uninhabited		..	..	..	..	Bari Bandh
..	..	..	..	..	..	..	..	..	..	1	..	4	3	Belha TirathPrasad
2	..	..	..	..	..	..	..	2	..	1	..	2	5	Hargadi Mu. Shahpur
29	7	7	2	17	5	1	..	4	..	..	3	35	51	Pahadi Bholaram
24	2	21	2	..	..	..	..	3	..	..	..	51	108	Pahadi Dhaniram
17	1	16	1	..	..	..	..	1	..	..	1	37	77	Semariya Mu Godari
135	4	74	2	31	2	19	..	11	..	5	58	172	265	Dighaul
97	86	28	10	48	72	4	..	17	4	..	2	94	110	Majhigawan

स्थानीय कोड नम्बर Location Code No.	तहसील/ग्राम/नगर/वार्ड का नाम Name of Tahsil/Village Town/Ward	गांव का क्षेत्रफल हेक्टर में नगर/वार्ड का वर्ग कि.मी. में Area of village in hectares & of Town/Ward in Km²	आबाद आवासीय मकानों की संख्या No. of occupied residential houses	परिवारों की संख्या Number of households	कुल जनसंख्या (बेघर और संस्थाओं में रहने वाले व्यक्तियों सहित) Total Population (including institutional and houseless Population) व्यक्ति P.	पु. M.	स्त्री F.	अनुसूचित जाति Scheduled Castes पु. M.	स्त्री F.	अनुसूचित जन जाति Scheduled Tribes पु. M.	स्त्री F.	साक्षर Literate पु. M.	स्त्री F.
1	2	3	4	5	6	7	8	9	10	11	12	13	14
401	रौसरा	157.40	29	29	144	69	75	..	..	28	33	32	14
402	पतेरी मु. डिघौल	58.31	2	2	10	4	6	..	..	..	..	2	2
403	बरा काटन	65.29	6	6	39	17	22	..	..	..	..	7	4
404	बरा	118.78	17	18	128	57	71	1	6	4	6	31	21
405	भुण्डला	93.95	22	31	190	94	96	19	24	6	5	39	19
406	हर्रईया	40.12	6	6	31	18	13	..	..	..	..	12	3
407	कचेरिया	15.04	..	..	..	वीरान	..	..	..	..	..	..	..
408	बरा 689	2.35	..	..	..	वीरान	..	..	..	..	..	..	..
409	बरा कोठार	5.77	..	..	..	वीरान	..	..	..	..	..	..	..
410	शाह	69.81	9	11	89	45	44	..	..	14	10	19	3
411	डिघवार 391	123.18	43	52	311	132	179	47	62	5	8	43	15
412	डिघवार 392	4.29	.	..	..	वीरान	..	..	..	..	..	..	..
413	पनिगवाँ	66.28	..	..	..	वीरान	..	..	.	..	..	..	..
414	डिघवार 393	149.78	80	91	590	290	300	98	88	..	..	90	24
415	टुकडा झौरा	3.19	..	..	..	वीरान	..	..	..	..	..	..	..
416	बराती 694	129.10	43	52	347	172	175	59	61	..	..	45	16
417	बराती 693	5.04	..	..	.	वीरान	..	..	..	..	..	..	..
418	मलौगवां	108.35	34	45	265	131	134	37	37	12	10	61	22
419	उरुआ	73.79	51	56	304	156	148	..	..	13	19	31	2
420	बराती 692	464.22	117	141	776	372	404	89	80	18	15	162	61
421	भटिगवां	10.77	..	..	..	वीरान	..	..	..	..	..	..	..
422	उंचेहरा	133.09	59	74	452	215	237	37	47	9	13	73	13
423	अटरा कलाँ	159.14	51	54	332	163	169	2	4	..	..	68	1
424	समरा	335.08	106	108	888	411	477	51	62	22	32	182	92
425	पनिगवाँ	368.40	130	154	893	404	489	103	127	32	41	153	40
426	सुकुलगवाँ	268.07	94	114	764	367	397	20	22	1	..	81	11
427	खरिहनिहा	2.84	..	..	.	वीरान	..	..	..	..	..	..	..
428	झौरा	519.39	130	147	898	439	459	111	131	43	49	152	28
429	अटरा खुर्द	78.71	18	22	130	74	56	..	..	2	2	30	..
430	पडरा मजरा	24.62	1	1	10	4	6	..	..	..	..	1	..
431	तीतपुर	134.71	15	15	67	39	28	..	..	10	8	12	2
432	घुसहा	5.88	..	..	..	वीरान	..	..	..	..	..	..	..
433	झलवार	425.18	143	149	818	400	418	74	70	41	60	127	19
434	तमरी रंगनाथ	67.99	8	8	45	24	21	..	..	9	9	12	1
435	तमरी ठाकुर	46.80	26	33	157	73	84	30	29	..	..	18	1
436	शिवपुर	58.72	41	49	308	158	150	45	47	6	3	56	10
437	शिवपुर चकखारजी	12.24	..	..	..	वीरान	..	..	..	..	..	..	..
438	मोलइया	32.82	11	16	80	38	42	..	..	4	5	18	6
439	पंडित पुरवा	23.92	24	29	198	105	93	..	..	10	7	63	14
440	बहेरी रामप्रसाद	23.23	6	8	49	17	32	..	..	4	7	4	..

PRIMARY CENSUS ABSTRACT — Mauganj Tahsil

मुख्य काम करने वाले Main Workers										सीमांतक कार्यकर्त्ता		काम न करने वाले		तहसील/ग्राम/नगर/वार्ड का नाम
कुल मुख्य काम करने वाले		काश्तकार		खेतिहर मजदूर		पारिवारिक उद्योग		अन्य काम करने वाले						
(I—IX)		I		II		V(a)		III, IV, V(b), VI, VII, VIII & IX				X		
Total Main Workers		Cultivators		Agricultural Labourers		Household Industry		Other Workers		Marginal Workers		Non-Workers		Name of Tahsil/Village/Town/Ward
पु. M.	स्त्री F.	पु. M.	स्त्री F.	पु. M.	स्त्री F.	पु. M.	स्त्री F.	पु. M.	स्त्री F.	पु. M.	स्त्री F.	पु. M.	स्त्री F.	
15	16	17	18	19	20	21	22	23	24	52	26	27	28	2
27	19	9	..	12	19	..	..	6	..	12	5	30	51	Rausra
2	3	2	3	..	..	..	..	..	..	2	1	..	2	Pateri Mu. Dighaul
7	1	5	1	2	..	..	..	..	..	1	1	9	20	Bara Katan
25	9	15	4	5	5	..	..	5	..	9	7	23	55	Bara
39	27	16	6	13	21	4	..	6	..	14	14	41	55	Bhundala
7	1	6	1	1	..	..	..	..	..	..	..	11	12	Harraiya
..	..	..	..	..	..	..	Uninhabited		..	..	..	..	..	Kacheriya
..	..	..	..	..	..	..	Uninhabited		..	..	..	..	..	Bara 689
..	..	..	..	..	..	..	Uninhabited		..	..	..	..	..	Bara Kothar
22	16	7	6	11	10	..	..	4	.	2	3	21	25	Shah
71	76	26	20	26	51	5	3	14	2	5	11	56	92	Dighwar 391
..	..	..	..	..	..	..	Uninhabited		..	..	..	..	..	Dighwar 392
..	..	..	..	..	..	..	Uninhabited		..	..	..	..	..	Panigawan
132	69	45	16	58	49	4	2	25	2	..	..	158	231	Dighwar 393
..	..	..	..	..	..	..	Uninhabited		..	..	..	..	...	Tukda Jhaura
89	72	28	17	51	53	4	2	6	..	1	5	82	98	Barati 694
..	..	..	..	..	..	..	Uninhabited		..	..	..	..	..	Barati 693
72	39	18	1	38	37	3	..	13	1	..	..	59	95	Malagawan
75	53	25	12	46	41	..	..	4	..	..	..	81	95	Urua
159	84	81	31	54	50	1	..	23	3	12	..	201	320	Barati 692
..	..	..	..	..	..	..	Uninhabited		..	..	..	..	..	Bhatigawan
107	99	58	42	40	57	3	..	6	..	..	..	108	138	Unchehra
81	16	69	9	4	7	3	..	5	..	..	..	82	153	Atra Kalan
189	63	112	4	48	57	3	2	26	..	..	..	222	414	Sagra
190	148	112	51	47	96	13	..	18	1	3	8	211	333	Panigawan
172	144	104	64	38	69	20	11	10	..	..	..	195	253	Sukulgawan
..	..	..	..	..	..	..	Uninhabited		..	..	..	..	..	Kharihaniha
212	132	125	31	67	88	10	12	10	1	1	..	226	327	Jhaura
36	5	34	3	2	2	..	..	..	..	..	..	38	51	Atra Khurd
1	..	1	..	.	..	..	..	..	..	..	..	3	6	Padra Majra
21	19	11	13	7	6	..	..	3	..	..	..	18	9	Titpur
..	..	..	..	..	..	..	Uninhabited		..	..	..	..	..	Dhusaha
219	127	83	9	108	118	18	..	10	..	1	39	180	252	Jhalwar
10	1	2	..	6	1	..	..	2	..	..	6	14	14	Tamari Rangnath
31	3	10	3	17	..	..	..	4	..	..	22	42	59	Tamari Thakur
76	18	37	..	25	18	10	..	4	..	..	6	82	126	Shivpur
..	..	..	..	..	..	..	Uninhabited		..	..	..	..	..	Shivpurchakkharji
12	5	8	..	1	5	..	..	3	..	..	1	26	36	Molaiya
39	4	28	..	5	4	..	..	6	..	1	8	65	81	Pandit Purwa
5	3	2	1	3	2	..	..	..	..	2	12	10	17	Baheri Ramprasad

स्थानीय कोड नम्बर / Location Code No.	तहसील/ग्राम/नगर/वार्ड का नाम / Name of Tahsil/Village Town/Ward	गांव का क्षेत्रफल हेक्टर में नगर/वार्ड का वर्ग कि.मी. में Area of village in hectares & of Town/Ward in Km²	आबाद आवासीय मकानों की संख्या No. of occupied residential houses	परिवारों की संख्या Number of house-holds	कुल जनसंख्या (बेघर और संस्थाओं में रहने वाले व्यक्तियों सहित) Total Population (including institutional and houseless Population)			अनुसूचित जाति Scheduled Castes		अनुसूचित जन जाति Scheduled Tribes		साक्षर Literate	
					व्यक्ति P.	पु. M.	स्त्री F.	पु. M.	स्त्री F.	पु. M.	स्त्री F.	पु. M.	स्त्री F.
1	2	3	4	5	6	7	8	9	10	11	12	13	14
441	बेलहाई कलां	126.05	14	19	131	71	60	..	..	18	24	33	10
442	बेलहाई खुर्द	33.92	1	1	3	2	1	..	..	..	..	..	..
443	बमुरिहा	61.32	16	19	159	79	80	..	..	..	..	25	2
444	रजिगवां	221.64	110	125	736	348	388	53	50	11	6	120	20
445	उमरी	200.88	158	163	934	476	458	72	58	95	89	133	31
446	उमरी महापत्रान	48.44	42	45	233	119	114	16	17	23	22	38	12
447	टिकुरी	63.94	45	45	215	105	110	35	49	14	19	28	4
448	शिवपुरवा	131.69	62	62	367	169	198	12	18	21	18	47	11
449	डगड़ौआ	133.18	61	64	302	159	143	4	4	21	20	62	12
450	चंदुआ दुवारी	41.52	14	16	88	39	49	..	..	..	..	25	11
451	सूजी	486.31	134	177	889	437	452	28	28	38	55	105	23
452	कैमहाई	138.24	5	5	27	13	14	..	..	..	..	4	..
453	डिहार	68.10	28	28	159	72	87	8	10	5	3	25	12
454	गलका बांध	16.33	..	..	..	बीरान	...	..	..	..	..	..	..
455	छपरा 315	42.04	..	..	..	बीरान	..	..	..	..	..	..	..
456	छपरा 316	106.87	3	3	20	11	9	..	..	5	5	1	..
457	छपरा 317	54.34	8	8	39	20	19	1	5	19	14	1	..
458	उमरी काटन	304.51	.	..	..	बीरान	..	..	..	..	..	..	..
459	कुशहाई	75.28	2	2	10	7	3	..	..	.	..	.	..
460	मेहना	164.46	8	10	23	11	12	..	..	7	2	1	..
461	अर्जुन कहुवा	511.39	17	17	129	60	69	..	..	58	68	..	..
462	गौरी	261.41	96	122	814	405	409	55	69	4	6	135	29
463	खुटहा	56.67	19	37	301	141	160	8	9	7	14	82	30
464	खैरा	1,075.74	256	305	1,801	863	938	65	98	75	69	284	41
465	बड़खरा	156.13	48	65	474	243	231	20	23	..	..	103	16
466	हर्दी	86.78	48	59	374	186	188	.	..	21	21	36	..
467	फरहदा	468.41	337	366	2,049	1,027	1,022	67	46	73	63	327	48
468	लगरखा बांध	7.43	..	..	..	बीरान	..	..	..	..	..	..	..
469	पिपराही	103.97	37	45	281	153	128	15	10	..	..	39	10
470	कनकेसरा	221.15	175	185	1,137	553	584	92	90	3	3	166	17
471	खेतौही	67.75	50	55	313	151	162	35	30	24	27	39	8
472	कंजरा	84.80	40	40	236	116	120	1	3	..	..	51	6
473	सीतापुर	1'145.62	148	154	684	345	339	18	13	23	25	111	25
474	अमघटी	179.64	1	1	1	1	..	..	..	..	..	..	..
475	आद सरई	813.19	22	22	117	55	62	..	..	45	53	5	.
476	कांड़ी	545.29	19	19	107	63	44	7	7	51	37	5	..
477	गढवा	843.62	35	35	195	108	87	9	10	90	70	28	6
478	कुल बहेरिया	172.48	120	139	793	382	411	78	80	..	..	152	32
479	कोदवारी	2.26	..	..	..	बीरान	..	..	..	..	..	..	..
480	गजिगवां	4.03	..	..	..	बीरान	..	..	..	..	..	..	..

PRIMARY CENSUS ABSTRACT — Mauganj Tahsil

मुख्य काम करने वाले Main Workers														
कुल मुख्य काम करने वाले		काश्तकार		खेतिहर मजदूर		पारिवारिक उद्योग		अन्य काम करने वाले		सीमांतक कार्यकर्त्ता		काम न करने वाले		तहसील/ ग्राम/नगर/वार्ड का नाम
(I—IX)		I		II		V(a)		(III, IV, V(b), VI, VII, VIII & IX				X		
Total Main Workers		Cultivators		Agricultural Labourers		Household Industry		Other Workers		Marginal Workers		Non-Workers		Name of Tahsil/Village/ Town/Ward
पु. M.	स्त्री F.	पु. M.	स्त्री F.	पु. M.	स्त्री F.	पु. M.	स्त्री F.	पु. M.	स्त्री F.	पु. M.	स्त्री F.	पु. M.	स्त्री F.	
15	16	17	18	19	20	21	22	23	24	52	26	27	28	2
24	9	15	..	7	9	1	..	1	..	6	6	41	45	Belhai Kalan
..	1	..	..	..	..	..	..	..	1	..	..	2	..	Belhai Khurd
33	15	29	12	3	3	1	..	..	..	9	35	37	30	Bamuriha
166	77	116	61	36	12	10	4	4	..	..	1	182	310	Rajigawan
243	99	112	18	81	59	27	20	23	2	..	12	233	347	Umari
59	26	26	..	30	26	2	..	1	..	..	..	60	88	Umari Mahapatran
53	26	25	1	23	25	4	..	1	..	..	..	52	84	Tikuri
78	6	47	2	27	3	..	1	4	..	5	74	86	118	Shivpurwa
72	5	36	..	24	4	3	..	9	1	2	21	85	117	Dagdaua
11	..	10	..	..	..	..	..	1	..	3	..	25	49	Chandua Duari
203	70	92	20	78	50	12	..	21	..	30	127	204	255	Suji
9	1	8	1	..	..	..	..	1	..	..	.	4	13	Kaimhai
29	..	20	..	4	..	1	..	4	..	..	..	43	87	Dihar
..	..	..	..	..	Uninhabited		..	..	..	..	..	..	..	Galaka Bandh
..	..	..	..	..	Uninhabited		..	..	..	..	..	..	..	Chapara 315
5	1	1	..	4	1	..	..	..	..	..	..	6	8	Chhapara 316
11	3	1	..	10	3	..	..	..	..	..	..	9	16	Chhapara 317
..	..	..	.	..	Uninhabited		..	..	..	..	..	..	..	Umari Katan
2	1	..	..	2	1	..	..	..	..	..	..	5	2	Kushahai
8	5	2	3	6	2	..	..	..	..	..	..	3	7	Mehana
36	24	2	..	34	24	..	..	..	..	..	..	24	45	Arjun Kahua
185	43	76	3	37	35	12	1	60	4	..	1	220	365	Gauri
54	62	30	43	13	19	.	..	11	..	2	..	85	98	Khutaha
448	224	263	104	135	109	28	8	22	3	3	3	412	711	Khaira
111	88	87	72	17	16	..	..	7	..	..	..	132	143	Badkhara
76	6	61	..	15	6	..	..	..	..	13	100	97	82	Hardi
509	94	289	28	154	62	30	2	35	2	2	236	517	692	Farhada
..	..	..	..	..	Uninhabited		..	..	..	..	..	..	..	Langerakha Bandh
56	34	30	2	17	28	4	4	5	..	4	7	93	87	Piprahi
209	49	108	16	54	27	30	2	17	4	60	111	284	424	Kankesara
92	47	21	..	68	47	..	..	3	..	..	..	59	115	Khetauhi
49	3	44	..	1	2	..	..	4	1	3	3	64	114	Kanjara
179	29	92	2	41	22	8	..	38	5	11	65	155	245	Sitapur
1	..	1	..	..	..	..	..	..	..	..	..	..	..	Amghati
40	34	26	5	14	29	..	..	..	..	..	..	15	28	Adsarai
42	27	22	1	20	26	.	..	..	..	..	..	21	17	Kandi
66	50	36	4	29	46	..	..	1	..	..	..	42	37	Gadhawa
175	84	101	19	51	59	5	6	18	..	..	13	207	314	Kulbaheriya
..	..	..	.	..	Uninhabited		..	..	..	..	..	..	..	Kodwari
..	..	..	..	..	Uninhabited		..	..	..	..	..	..	..	Ganigawan

स्थानीय कोड नम्बर Location Code No.	तहसील/ ग्राम/नगर/ वार्ड का नाम Name of Tahsil/Village Town/Ward	गांव का क्षेत्रफल हेक्टर में नगर/वार्ड का वर्ग कि.मी. में Area of village in hectares & of Town/ Ward in Km²	आबाद आवासीय मकानों की संख्या No. of occupied residential houses	परिवारों की संख्या Number of households	कुल जनसंख्या (बेघर और संस्थाओं में रहने वाले व्यक्तियों सहित) Total Population (including institutional and houseless Population)			अनुसूचित जाति Scheduled Castes		अनुसूचित जन जाति Scheduled Tribes		साक्षर Literate	
					व्यक्ति P.	पु. M.	स्त्री F.	पु. M.	स्त्री F.	पु. M.	स्त्री F.	पु. M.	स्त्री F.
1	2	3	4	5	6	7	8	9	10	11	12	13	14
481	कुड़िया कछार	3.29	..	..	..	वीरान	..	..	..	..	..	..	..
482	तेंदुवा	1.97	..	..	..	वीरान	..	..	..	..	..	..	..
483	नेवरिहा	41.66	28	28	188	107	81	29	23	..	..	29	8
484	कंधैया	105.03	30	30	217	103	114	5	7	12	12	14	1
485	डूडा दुवारी	161.88	14	14	63	31	32	11	11	..	..	2	..
486	महुगड़ा	256.62	48	48	296	150	146	..	..	3	7	27	3
487	पगार	79.65	..	..	..	वीरान	..	..	..	..	..	..	..
488	अमहा पहाड़	132.01	..	..	..	वीरान	..	..	..	..	..	..	..
489	भगता	119.54	..	..	..	वीरान	..	..	..	..	..	..	..
490	बजहा	210.77	2	2	9	4	5	..	..	..	..	..	..
491	सपहा	48.28	..	..	..	वीरान	..	..	..	..	..	..	..
492	टोपावदौर	657.33	30	30	175	90	85	..	..	71	67	10	..
493	कदुआवन	559.55	44	44	239	131	108	..	..	95	88	28	3
494	दुधमानिया	427.49	43	46	208	98	110	11	9	39	52	7	4
495	हर्रहा	910.81	81	82	416	217	199	10	18	93	86	66	12
496	हर्रई गुजर	420.00	35	39	190	93	97	17	20	11	15	25	3
497	केसरा	871.79	66	66	142	95	47	4	1	10	7	22	..
498	मलकपुर	975.82	88	88	395	200	195	13	11	58	65	55	14
499	लेदरा	53.99	..	..	..	वीरान	..	..	..	..	..	..	..
500	मडौहा	90.79	8	8	32	18	14	..	..	8	6	3	1
501	लटियार	190.24	38	38	215	117	98	..	..	13	10	5	1
502	छुहिया	221.26	43	43	226	116	110	2	2	12	9	39	2
503	करौंदहा	26.03	..	..	..	वीरान	..	..	..	..	..	..	..
504	सरैहा	784.58	70	70	374	202	172	79	62	24	28	29	10
505	बेलौहा मु. रकरी	25.13	.	..	..	वीरान	..	..	..	..	..	..	..
506	रकरी	1,386.30	151	151	903	426	477	69	78	77	85	115	24
507	अमोखर	225.85	146	158	836	389	447	9	13	86	102	171	50
608	नन्दनपुर	154.20	55	73	387	194	193	54	43	14	15	57	9
509	नरैनी पहाड़	377.09	63	77	368	175	193	23	24	13	14	20	1
510	कुशहाई	46.25	32	32	130	70	60	17	19	..	..	36	1
511	पाडर	1,297.33	255	291	1,707	831	876	144	172	42	39	319	46
512	उधौपुरवा	170.26	123	125	765	362	403	30	25	10	9	167	50
513	किरही मु. नन्दनपुर	28.03	..	..	..	वीरान	..	..	..	..	..	..	..
514	मिसिरगवां	253.78	80	91	536	266	270	80	64	52	60	80	40
515	अमहा बांध	4.97	..	..	..	वीरान	..	..	..	..	..	..	..
516	नगई	69.19	25	25	129	66	63	53	46	..	..	11	5
517	बन पाडर	800.12	200	213	1,158	566	592	94	101	56	48	172	40
518	बनपाडर कांटन	6.80	12	12	58	30	28	..	..	..	..	19	2
519	अटरिया इन्द्रदत्त	101.50	5	6	20	11	9	..	..	..	..	4	1
520	अटरिया शिवप्रसाद	102.89	57	61	316	172	144	73	48	..	..	62	12

PRIMARY CENSUS ABSTRACT — Mauganj Tahsil

मुख्य काम करने वाले Main Workers														
कुल मुख्य काम करने वाले		काश्तकार		खेतिहर मजदूर		पारिवारिक उद्योग		अन्य काम करने वाले		सीमांतक कार्यकर्त्ता		काम न करने वाले		तहसील/ ग्राम/नगर/वार्ड का नाम
(I—IX)		I		II		V(a)		III, IV, V(b), VI, VII, VIII & IX				X		
Total Main Workers		Cultivators		Agricultural Labourers		Household Industry		Other Workers		Marginal Workers		Non-Workers		Name of Tahsil/Village/ Town/Ward
पु. M.	स्त्री F.	पु. M.	स्त्री F.	पु. M.	स्त्री F.	पु. M.	स्त्री F.	पु. M.	स्त्री F.	पु. M.	स्त्री F.	पु. M.	स्त्री F.	
15	16	17	18	19	20	21	22	23	24	25	26	27	28	2
.	..	..	..	..	Uninhabited	..		..	..	..	..	..	..	Kudiya Kachhar
..	..	..	..	..	Uninhabited	..		..	..	..	..	..	..	Tendua
45	21	21	4	12	17	3	..	9	..	1	..	61	60	Nevariha
54	43	23	22	19	16	5	4	7	1	..	..	49	71	Kandhaiya
16	21	1	3	15	18	..	..	..	..	..	..	15	11	Duda Duwari
82	72	72	59	8	13	..	..	2	..	..	..	68	74	Mahugada
..	..	..	..	..	Uninhabited	..		..	..	..	..	..	..	Pagar
..	..	..	..	..	Uninhabited	..		..	..	..	..	..	..	Amha Pahad
..	..	..	..	..	Uninhabited	..		..	..	..	..	..	..	Bhagata
4	4	4	4	..	..	..	..	..	..	..	..	..	1	Bajaha
..	..	..	..	..	Uninhabited	..		..	..	..	..	..	..	Sapaha
54	46	34	29	20	17	..	..	..	..	..	..	36	39	Tipavadaur
77	62	53	35	24	27	..	..	..	..	..	..	54	46	Kaduawan
61	9	35	..	25	9	..	..	1	..	..	8	37	93	Dudhamaniya
111	12	95	9	15	3	..	..	1	..	..	3	106	184	Harraha
59	42	15	7	14	6	3	3	27	26	..	..	34	55	Harrai Gujar
80	17	26	1	30	5	..	..	24	11	..	..	15	30	Kesara
126	99	68	48	33	40	1	..	24	11	..	2	74	94	Malakpur
...	..	..	..	..	Uninhabited	..		..	..	..	..	..	..	Ledara
10	..	4	..	6	..	..	..	..	..	..	11	8	3	Gadauha
57	7	51	2	6	5	..	..	..	..	..	..	60	91	Latiyar
61	2	49	2	12	..	..	..	..	..	..	72	55	36	Chhuhiya
..	..	..	..	..	Uninhabited	..		..	..	..	..	..	..	Karaundaha
134	2	78	..	56	2	..	..	..	..	..	114	68	56	Saraiha
..	..	..	..	..	Uninhabited	..		..	..	..	..	..	..	Belauha Mu. Rakari
241	152	122	3	103	149	3	..	13	..	3	38	182	287	Rakari
205	108	92	7	82	99	14	..	17	2	20	24	164	315	Amokhar
101	58	55	26	30	27	13	5	3	..	5	35	88	100	Nandanpur
100	74	39	2	58	70	2	2	1	..	..	..	75	119	Naraini Pahad
42	14	30	2	11	12	..	.	1	..	..	.	28	46	Kushahai
402	154	249	61	92	79	19	5	42	9	35	291	394	431	Padar
145	53	89	25	31	28	8	..	17	..	1	3	216	347	Udhaupurwa
..	..	..	..	..	Uninhabted	..		..	..	..	..	..	..	Kirhi Mu. Nandanpur
151	122	58	20	81	102	1	..	11	..	..	..	115	148	Misirgawan
..	..	..	..	.	Uninhabited	..		..	..	..	..	..	..	Amaha Bandh
36	37	7	3	29	33	..	..	..	1	..	.	30	26	Nagai
275	132	176	63	78	67	8	..	13	2	..	19	291	441	Vanpadar
19	14	17	13	2	1	..	.	..	..	..	..	11	14	Vanpadar Katan
8	5	8	5	..	..	..	..	..	..	..	..	3	4	Atariya Indardatt
90	60	27	5	62	55	..	..	1	..	..	..	82	84	Atariya Shivprasad

स्थानीय कोड नम्बर / Location Code No.	तहसील/ग्राम/नगर/वार्ड का नाम / Name of Tahsil/Village Town/Ward	गांव का क्षेत्रफल हेक्टर में नगर/वार्ड का वर्ग कि.मी. में Area of village in hectares & of Town/Ward in Km²	आबाद आवासीय मकानों की संख्या No. of occupied residential houses	परिवारों की संख्या Number of households	कुल जनसंख्या (बेघर और संस्थाओं में रहने वाले व्यक्तियों सहित) Total Population (including institutional and houseless Population) व्यक्ति P.	पु. M.	स्त्री F.	अनुसूचित जाति Scheduled Castes पु. M.	स्त्री F.	अनुसूचित जन जाति Scheduled Tribes पु. M.	स्त्री F.	साक्षर Literate पु. M.	स्त्री F.
1	2	3	4	5	6	7	8	9	10	11	12	13	14
521	ढोढरी	72.78	4	4	17	9	8	..	..	..	..	4	..
522	नहरू	41.16	2	2	10	6	4	5	4	..	..	..	..
523	चौरा पहाड़	377.93	24	24	102	53	49	4	3	..	..	8	4
524	बहेरी चौहान	121.80	61	64	388	184	204	40	32	18	13	78	19
525	बहेरी काटन	22.14	..	..	..	वीरान	..	..	..	..	..	..	..
526	कोन मु. ढेरा	9.40	..	..	..	वीरान	..	..	..	..	..	..	..
527	बहेरी ठकुरान	179.70	81	86	508	239	269	61	83	17	15	74	19
528	विठौला	6.46	..	..	..	वीरान	..	..	..	..	..	..	..
529	हंसला	14.13	..	..	..	वीरान	..	..	..	..	..	..	..
530	उधरेंगा	21.07	..	..	..	वीरान	..	..	..	..	..	..	..
531	मजरा ऊंची	45.03	9	9	43	23	20	..	..	..	..	11	1
532	मझौली	28.00	..	..	..	वीरान	..	..	..	..	..	..	..
533	ढेरा	189.60	138	159	920	449	471	109	109	47	52	172	78
534	मगरदहा	1.82	..	..	..	वीरान	..	..	..	..	..	..	..
535	हरगड़ी	26.68	5	5	34	19	15	..	..	.	..	14	1
536	दूदा टोला	32.65	17	18	96	52	44	..	..	5	5	14	1
537	पथरहा नं 1	50.70	12	12	71	40	31	5	5	..	..	11	3
538	डोकरा भाट खुर्द	18.61	6	6	23	10	13	9	12	..	..	2	..
539	मिसिरगवां काटन	9.30	4	4	14	6	8	3	6	..	..	3	..
540	भाट मु. ढेरा 1	26.55	..	..	..	वीरान	..	..	..	..	..	..	..
541	कुंड़ी	16 45	27	27	127	71	56	..	..	26	16	12	3
542	भाट मु. ढेरा 2	4.99	1	1	7	3	4	3	4	..	..	..	..
543	डोकरा भाट कलाँ	81.12	2	2	12	6	6	6	6	..	..	..	..
544	पथरहा नं. 2	120.77	84	99	475	234	241	54	60	22	21	69	31
545	सेमरिला (मामला)	75.96	13	13	73	29	44	.	.	12	20	11	8
546	ऊंची कोठार	225.53	124	125	633	288	345	66	87	..	..	88	6
547	शाहपुर इन्द्रजीतसिंह	79.72	16	16	87	39	48	12	15	..	..	7	..
548	गोदरी अम्बिकाराम	57.63	61	63	380	177	203	15	16	6	8	48	7
549	पहाड़ी निरपतसिंह	174.28	83	86	432	203	229	64	77	..	..	60	26
550	पहाड़ी दलबीरसिंह	180.36	26	26	173	96	77	18	14	7	5	21	7
551	गरिअरा	86.18	3	3	27	11	16	..	..	..	..	5	..
552	खर्रा मु. शाहपुर	43.71	13	13	104	53	51	6	5	..	..	21	9
553	पहाड़ी अमोच	65.25	24	24	150	74	76	21	22	19	14	23	14
554	मटियरा	137.81	56	56	346	187	159	70	68	7	3	73	18
555	करहिया	188.95	88	93	502	238	264	83	100	3	4	93	15
556	महगू पुरवा	31.12	..	..	..	वीरान	..	..	.	..	..	..	..
557	अहिरी	8.95	2	2	5	3	2	2	1	..	..	1	..
558	हन्ना चौर इन्द्रदत्त	40.67	54	54	270	140	130	69	61	..	..	33	..
559	गोदरी शिवप्रसाद	137.42	71	72	391	185	206	28	30	..	..	66	6
560	गोदरी	16.49	5	5	26	15	11	..	..	..	..	7	..

PRIMARY CENSUS ABSTRACT — Mauganj Tahsil

मुख्य काम करने वाले Main Workers														
कुल मुख्य काम करने वाले		काश्तकार		खेतिहर मजदूर		पारिवारिक उद्योग		अन्य काम करने वाले		सीमांतक कार्यकर्त्ता		काम न करने वाले		तहसील/ ग्राम/नगर/वार्ड का नाम
(I—IX)		I		II		V(a)		III, IV, V(b), VI, VII, VIII & IX				X		
Total Main Workers		Cultivators		Agricultural Labourers		Household Industry		Other Workers		Marginal Workers		Non-Workers		Name of Tahsil/Village/ Town/Ward
पु. M.	स्त्री F.	पु. M.	स्त्री F.	पु. M.	स्त्री F.	पु. M.	स्त्री F.	पु. M.	स्त्री F.	पु. M.	स्त्री F.	पु. M.	स्त्री F.	
15	16	17	18	19	20	21	22	23	24	52	26	27	28	2
7	1	7	..	..	1	..	..	..	..	..	..	2	7	Dhodhari
5	2	1	1	4	1	..	..	..	..	..	..	1	2	Naharu
33	3	30	3	3	..	..	..	..	.	..	..	20	46	Chaura Pahad
77	29	40	6	31	22	1	..	5	1	4	29	103	146	Baheri Chauhan
..	..	..	..	..	..	Uninhabited		..	..	..	..	..	..	Baheri Katan
..	..	..	..	..	..	Uninhabited		..	..	..	..	..	..	Kon Mu. Dhera
110	85	39	..	59	83	5	2	7	..	..	..	129	184	Baheri Thakuran
..	..	..	..	..	..	Uninhabited		..	..	..	..	..	..	Vithaula
..	..	..	..	..	..	Uninhabited		..	..	..	..	..	..	Hansala
..	..	..	..	..	..	Uninhabited		..	..	..	..	..	..	Udharenga
11	1	11	1	..	..	..	..	..	..	..	.	12	19	Majara Uchi
..	..	..	..	..	..	Uninhabited		..	..	..	..	..	..	Majhauli
216	176	84	66	70	100	6	2	56	8	14	6	219	289	Dhera
..	..	..	..	..	..	Uninhabited		..	..	..	..	..	..	Magardaha
11	..	11	..	..	.	..	..	.	..	..	..	8	15	Hargadi
34	2	25	..	8	2	..	..	1	..	..	..	18	42	Duda Tola
19	4	9	..	8	3	..	..	2	1	..	..	21	27	Patharha No. 1
7	..	5	..	1	..	1	..	..	..	..	..	3	13	Dokra Bhat Khurd
5	1	1	..	2	1	2	..	..	..	..	..	1	7	Misirgawan Katan
.	..	..	..	..	..	Uninhabited		..	..	..	..	..	..	Bhant Mu. Dhera No. 1
43	3	26	..	16	3	..	..	1	..	..	1	28	52	Kundi
1	1	..	..	..	..	1	1	.	..	..	..	2	3	Bhat Mu, Dhera No.2
4	..	..	..	4	..	..	..	..	..	..	..	2	6	Dokra Bhat Kalan
106	93	49	17	45	74	3	1	9	1	6	10	122	138	Patharha No. 2
13	13	5	2	7	11	..	..	1	..	..	1	16	30	Semariya (Mamla)
142	108	75	72	39	36	12	..	16	..	..	96	146	141	Unchi Kothar
26	26	12	18	5	8	9	..	..	..	..	2	13	20	Shahpur IndrajitSingh
88	22	24	2	47	19	4	..	13	1	8	41	81	140	Godari Ambika Ram
94	21	50	6	27	15	12	..	5	..	6	54	103	154	Pahadi Nirpati Singh
52	33	27	8	25	25	..	..	..	..	..	..	44	44	Pahadi DalvirSingh
7	..	7	..	..	..	..	..	..	..	..	..	4	16	Gariara
22	11	10	5	6	5	2	..	4	1	5	15	26	25	Kharra Mu, Shahpur
31	25	6	5	17	18	4	..	4	2	6	21	37	30	Pahadi Amoch
80	50	20	14	44	35	1	1	15	..	32	52	75	57	Matiara
123	78	90	17	28	61	..	..	5	..	2	..	113	186	Karhiya
..	..	..	..	..	..	Uninhabited		..	..	..	..	..	..	Mahgupurwa
1	1	1	1	..	..	..	..	..	..	..	..	2	1	Ahiri
67	52	31	17	32	35	4	..	..	..	18	32	55	46	Hannachour Inderdatt
82	41	55	7	23	34	..	..	4	..	..	2	103	163	Godri Shivprasad
5	..	5	..	..	..	..	..	..	..	..	..	10	11	Godri

स्थानीय कोड नम्बर / Location Code No.	तहसील/ग्राम/नगर/वार्ड का नाम / Name of Tahsil/Village Town/Ward	गांव का क्षेत्रफल हेक्टर में नगर/वार्ड का वर्ग कि.मी. में / Area of village in hectares & of Town/Ward in Km²	आबाद आवासीय मकानों की संख्या / No. of occupied residential houses	परिवारों की संख्या / Number of households	कुल जनसंख्या (बेघर और संस्थाओं में रहने वाले व्यक्तियों सहित) Total Population (including institutional and houseless Population)			अनुसूचित जाति Scheduled Castes		अनुसूचित जन जाति Scheduled Tribes		साक्षर Literate	
					व्यक्ति P.	पु. M.	स्त्री F.	पु. M.	स्त्री F.	पु. M.	स्त्री F.	पु. M.	स्त्री F.
1	2	3	4	5	6	7	8	9	10	11	12	13	14
561	हल्नचौर शिवनारायण	59.59	41	42	214	107	107	41	44	6	5	46	11
562	रतनगवां	76.17	70	73	371	163	208	36	56	4	7	18	18
563	शुकुलगवां	52.75	27	28	160	79	81	35	39	2	2	27	8
564	कैथिनिया	0.45	..	..	..	वीरान	..	..	..	..	..	..	..
565	मढी जगदीशप्रसाद	3.94	6	6	32	16	16	..	..	12	14	4	..
566	चक चौंविया	1 12	..	..	..	वीरान	..	..	..	..	..	..	..
567	सेंगरहा	7.93	17	18	82	31	51	6	10	4	3	11	4
568	पिपरी	176.02	10	10	61	33	28	4	5	..	..	22	2
569	चितई पुरवा	53.49	24	25	159	71	88	11	18	..	..	29	9
570	नोढिया प्रहलाद	213.98	84	101	611	319	292	78	68	22	14	95	12
571	रामपुर	197.12	141	148	731	360	371	38	46	5	3	132	13
572	बेला भाटन	42.48	27	27	158	68	90	..	..	..	..	26	1
573	बेला परमसुख	42.97	16	19	120	58	62	9	7	20	23	19	6
574	बेला गोसाई	41.04	2	2	25	14	11	4	2	..	..	7	..
575	चन्द्र महुली	210.61	120	130	763	393	370	64	57	4	4	100	11
576	रीठी	72.38	21	22	122	63	59	..	..	1	..	26	..
577	रतनगवां	118.83	78	87	440	214	226	18	26	22	29	75	32
578	जमुहरा	225 40	60	66	420	196	224	28	28	4	7	95	57
579	ढोंगावल	138.79	18	18	122	52	70	7	11	..	..	31	18
580	बमुरिया श्रीपति	22.38	15	15	104	46	58	3	5	1	1	29	9
581	बमुरिया प्राणनाथ	33.20	21	21	97	52	45	32	24	..	..	11	1
582	बमुरिया इन्द्रदत्त	123.23	46	48	228	93	135	7	5	..	..	12	4
583	पण्डित पुरवा	37.02	35	35	156	67	89	35	37	1	1	9	..
584	मालातर	43.83	28	28	197	91	106	1	..	..	..	43	17
585	किंतिया 117	27.81	3	3	11	3	8	2	5	..	..	1	..
586	किंतिया 116	56.41	35	41	230	110	120	4	3	16	12	45	18
587	किंतिया 125	35.95	3	3	16	6	10	..	..	..	..	4	4
588	मझियार	36.51	17	17	102	51	51	..	..	7	6	22	7
589	पहाडी मझियार	74.08	49	50	243	122	121	10	13	50	43	43	28
590	नरैनी	133.83	164	179	984	497	487	78	78	18	23	137	9
591	पकरा	254.94	130	158	886	424	462	9	10	71	77	161	42
592	अतरैला	25.07	6	7	45	18	27	1	4	..	..	7	..
593	सेमरिहा	99.26	27	35	204	105	99	23	17	23	17	43	11
594	शुकुला	7.64	18	19	98	50	48	..	..	..	..	8	..
595	भदइया 773	2.60	5	6	36	19	17	..	..	..	..	6	..
596	भदइया 772	7.88	8	13	64	31	33	..	..	..	.	17	7
597	बगहाई	13.17	5	5	31	17	14	10	9	..	..	4	..
598	पतियारी	31.98	23	24	148	76	72	..	2	..	..	34	2
599	गुलचुआ	18.67	3	4	14	7	7	..	..	..	..	1	..
600	बरहटा	226.91	136	144	908	445	463	21	20	101	104	163	55

PRIMARY CENSUS ABSTRACT — Mauganj Tahsil

मुख्य काम करने वाले Main Workers														
कुल मुख्य काम करने वाले		काश्तकार		खेतिहर मजदूर		पारिवारिक उद्योग		अन्य काम करने वाले		सीमांतक कार्यकर्त्ता		काम न करने वाले		तहसील/ग्राम/नगर/वार्ड का नाम
(I—IX)		I		II		V(a)		III, IV, V(b), VI, VII, VIII & IX				X		
Total Main Workers		Cultivators		Agricultural Labourers		Household Industry		Other Workers		Marginal Workers		Non-Workers		Name of Tahsil/Village Town/Ward
पु. M.	स्त्री F.	पु. M.	स्त्री F.	पु. M.	स्त्री F.	पु. M.	स्त्री F.	पु. M.	स्त्री F.	पु. M.	स्त्री F.	पु. M.	स्त्री F.	
15	16	17	18	19	20	21	22	23	24	52	26	27	28	2
49	43	25	14	13	28	2	1	9	..	..	..	58	64	Hannachaur Shivnarayan
77	73	40	19	27	49	4	5	6	..	3	..	83	135	Ratangawan
21	27	10	10	7	17	1	..	3	..	4	..	54	54	Shukulgawan
..	..	..	..	..	..	..	Uninhabited		..	..	..	..	..	Kaithiniya
6	8	1	..	5	8	..	..	..	..	1	..	9	8	Madhi Jagdish Prasad
..	..	..	..	..	..	..	Uninhabited		..	..	..	..	..	Chak Chauviya
10	20	5	10	5	10	..	..	..	..	1	..	20	31	Sengaraha
18	4	16	..	2	4	..	..	..	..	..	..	15	24	Pipari
35	21	21	7	9	13	..	..	5	1	..	..	36	67	Chitai Purwa
140	43	76	5	24	22	39	16	1	..	8	9	171	240	Naudhiya Prahalad
175	55	66	14	25	28	..	..	84	13	2	35	183	281	Rampur
32	..	30	..	..	..	..	..	2	..	..	..	36	90	Bela Bhatan
34	12	10	..	18	8	3	4	3	..	..	..	24	50	Bela Paramsukh
6	1	4	..	2	1	..	..	..	..	..	.	8	10	Bela Gosai
152	12	91	1	14	..	1	..	46	11	10	51	231	307	Chandra Mahuli
29	..	21	..	..	..	..	..	8	..	..	..	34	59	Rithi
104	39	49	7	21	24	2	..	32	8	5	72	105	115	Ratangawan
76	27	44	3	20	24	3	..	9	..	..	..	120	197	Jamuhara
17	8	11	4	4	4	..	..	2	..	..	..	35	62	Dhongawal
15	6	10	2	3	4	..	..	2	..	..	..	31	52	Bamuriha Shripati
22	18	3	..	16	18	2	..	1	..	..	..	30	27	Bamuriha Prannath
45	11	29	1	10	9	5	1	1	..	..	..	48	124	Bamuriha Indradatt
34	15	13	..	8	14	13	1	..	..	..	..	33	74	Pandit purwa
34	30	27	29	1	..	..	..	6	1	3	2	54	74	Malatar
2	4	..	1	2	3	..	..	..	..	..	..	1	4	Kirtiya 117
54	13	31	1	16	12	1	..	6	..	..	..	56	107	Kirtiya 116
2	..	2	..	..	..	..	..	..	..	..	..	4	10	Kirtiya 115
24	10	12	..	11	10	..	..	1	..	.	..	27	41	Majhiyar
58	45	12	3	40	41	2	1	4	..	..	..	64	76	Pahadi Majhiyar
263	271	160	178	57	76	18	3	28	14	..	..	234	216	Naraini
206	97	116	26	60	70	7	..	23	1	2	..	216	365	Pakara
11	1	10	1	..	..	1	..	..	..	..	5	7	21	Atraila
46	22	9	2	20	19	8	1	9	..	1	..	58	77	Semriha
33	33	11	4	22	29	..	..	..	..	..	..	17	15	Shukula
9	..	9	..	..	..	..	..	..	..	..	..	10	17	Bhadaiya 773
11	7	8	7	..	.	..	..	3	..	..	..	20	26	Bhadaiya 772
8	7	2	1	..	6	6	..	..	..	..	..	9	7	Bagahai
33	18	23	10	4	7	..	..	6	1	2	..	41	54	Patiyari
5	2	3	2	2	..	..	..	..	..	..	..	2	5	Gulchua
201	81	89	8	76	71	8	..	28	2	9	17	235	365	Barhata

स्थानीय कोड नम्बर Location Code No.	तहसील/ ग्राम/नगर/ वार्ड का नाम Name of Tahsil/Village Town/Ward	गांव का क्षेत्रफल हेक्टर में नगर/वार्ड का वर्ग कि.मी. में Area of village in hectares & of Town/ Ward in Km²	आबाद आवासीय मकानों की संख्या No. of occupied resi-dential houses	परिवारों की संख्या Number of house-holds	कुल जनसंख्या (बेघर और संस्थाओं में रहने वाले व्यक्तियों सहित) Total Population (including institutional and houseless Population)			अनुसूचित जाति Scheduled Castes		अनुसूचित जन जाति Scheduled Tribes		साक्षर Literate	
					व्यक्ति P.	पु. M.	स्त्री F.	पु. M.	स्त्री F.	पु. M.	स्त्री F.	पु. M.	स्त्री F.
1	2	3	4	5	6	7	8	9	10	11	12	13	14
601	घोरहा	67.77	11	12	52	33	19	.	..	27	16	5	..
602	बेलहा	52.33	3	3	19	10	9	..	..	..	..	3	..
603	देवरी बाँध	39.72	2	2	7	3	4	..	..	..	..	3	2
604	देवरी शिवमंगलसिंह	169.86	95	106	577	299	278	5	1	65	79	87	21
605	भाटी जंगल	936.99	9	11	75	56	19	2	..	..	..	20	..
606	निविहा	159.92	6	6	26	15	11	2	..	..	..	5	2
607	बेलहा	625.02	80	83	426	229	197	3	7	98	83	41	6
608	कंधैया	82.95	13	13	65	30	35	..	..	30	35	..	..
609	बहेरा डाबर	939.60	207	211	1,365	641	724	13	17	369	399	120	64
610	मऊ बगदरा	175.03	41	42	268	132	136	..	..	20	25	63	42
611	मुर्चा मटारी	56.00	23	25	181	92	89	..	..	..	..	23	3
612	भाठी सेंगर	67.17	56	56	348	180	168	62	63	35	36	58	16
613	हर्राई मुड़हान	240.82	25	25	107	56	51	..	..	..	..	12	..
614	उमरी माघो	105 69	56	57	408	208	200	31	25	30	34	45	11
615	उमरी मुसलमान	20.56	30	30	218	115	103	..	..	..	..	48	9
616	बरया खुर्द	18.58	1	1	11	6	5	..	..	..	..	4	1
617	बरया कलां	220.33	79	79	498	253	245	..	..	76	64	77	34
618	तुर्का	66.62	1	1	6	2	4	..	..	.	.	2	1
619	कुसुडी मु. गंज	92.09	1	1	4	1	3	..	..	.	..	..	..
620	कुसुडी मु. दुबगवां	66 13	22	22	133	65	68	..	..	29	32	26	9
621	गेदूहा	59.35	5	5	12	7	5	..	..	..	..	5	..
622	पतेरी नारायण	74.59	13	16	105	52	53	..	..	13	11	6	..
623	पतेरी श्रीपति	82.96	18	18	123	50	73	..	..	1	3	33	6
624	उमरी श्रीपति	386.00	62	62	454	219	235	..	..	31	34	42	4
625	तुर्की कुमियान	12.89	..	..	..	वीरान	..	..	..	..	..	..	..
926	तुर्की हजारी	20.11	16	16	76	41	35	..	..	41	35	4	..
627	महेश बांध	12.13	..	..	..	वीरान	..	..	..	..	..	..	..
628	चरिहारी	7.77	3	3	10	6	4	..	..	..	..	3	..
629	हिड़वार	114.42	95	117	727	348	379	51	56	10	11	182	67
630	ढढ़नी	77.45	91	91	511	239	272	114	118	12	19	67	19
631	मुदरिया चौबान	382.62	206	206	1,279	647	632	156	143	73	68	171	46
632	दुबगवां दुबे	127.57	84	84	503	244	259	25	25	20	21	117	14
633	मुदरिया कपसान	55.30	35	35	138	68	70	..	..	19	17	27	6
634	मुदरिया	49.14	2	2	14	3	11	..	..	..	..	..	..
635	मुदरिया रामनवल	18.45	5	5	35	15	20	..	..	4	5	6	1
636	मुदरिया पहारु	107.22	31	31	154	81	73	..	3	15	12	24	6
637	महतिनियां	70.75	..	..	..	वीरान	..	..	..	..	..	..	..
638	पन्नी	676.18	277	291	1,683	860	823	93	95	93	90	308	42
639	जमुहरा	25.88	21	22	110	55	55	..	..	19	15	20	8
640	धेलौही	62.63	36	38	248	120	128	48	58	3	6	43	13

PRIMARY CENSUS ABSTRACT — Mauganj Tahsil

मुख्य काम करने वाले Main Workers														
कुल मुख्य काम करने वाले		काश्तकार		खेतिहर मजदूर		पारिवारिक उद्योग		अन्य काम करने वाले		सीमांतक कार्यकर्त्ता		काम न करने वाले		तहसील/ ग्राम/नगर/वार्ड का नाम
(I—IX)		I		II		V(a)		III, IV, V(b), VI, VII, VIII & IX				X		
Total Main Workers		Cultivators		Agricultural Labourers		Household Industry		Other Workers		Marginal Workers		Non-Workers		Name of Tahsil/Village/ Town/Ward
पु. M.	स्त्री F.	पु. M.	स्त्री F.	पु. M.	स्त्री F.	पु. M.	स्त्री F.	पु. M.	स्त्री F.	पु. M.	स्त्री F.	पु. M.	स्त्री F.	
15	16	17	18	19	20	21	22	23	24	52	26	27	28	2
21	3	1	1	18	2	..	..	2	..	.	14	12	2	Ghoraha
6	..	5	.	1	..	..	..	..	..	..	6	4	3	Belha
2	..	2	..	..	..	..	..	..	..	..	3	1	1	Deori Bandh
135	22	83	1	49	21	..	..	3	..	..	142	164	114	Deori Shivmangalsingh
46	12	6	1	8	11	..	..	32	..	..	..	10	7	Bhati Jangal
6	3	4	2	1	..	..	..	1	1	..	..	9	8	Niviha
131	100	43	3	86	97	..	..	2	..	..	..	98	97	Belaha
22	21	9	..	13	21	..	..	..	..	..	..	8	14	Kandhaiya
370	370	138	137	218	224	..	..	14	9	..	..	271	354	Bahera Dabar
58	40	25	26	10	14	..	..	23	..	1	6	73	90	Mau Bagdara
53	39	46	38	1	..	..	..	6	1	..	..	39	50	Murcha Atari
98	48	18	..	51	45	5	..	24	3	2	18	80	102	Bhathi Sengar
34	29	25	2	9	27	..	..	..	..	..	1	22	21	Harrai Mudahan
113	53	61	1	48	52	..	..	4	..	..	..	95	147	Umari Madho
49	12	22	4	3	3	9	5	15	..	..	42	66	49	Umari Musalman
1	..	1	..	..	..	..	..	..	..	..	2	5	3	Barya Khurd
119	44	41	10	50	33	1	..	27	1	..	22	134	179	Barya Kalan
1	..	..	..	..	..	..	..	1	..	..	1	1	3	Turka
1	..	..	..	1	..	..	..	..	..	..	1	..	2	Kusudi Mu. Ganj
33	24	6	..	21	24	..	..	6	..	..	3	32	41	Kusudi Mu. Dubgawan
5	..	5	..	..	..	..	..	..	..	..	..	2	5	Geduha
21	2	16	2	5	..	..	..	..	..	..	..	31	51	Pateri Narayan
21	5	17	3	1	2	..	..	3	..	..	..	29	68	Pateri Shripati
128	5	79	3	47	2	..	..	2	..	..	..	91	230	Umari Shripati
..	..	..	..	..	..	..	Uninhabited		..	..	..	..	..	Turki Kurmiyan
27	17	13	..	11	17	..	..	3	..	..	2	14	16	Turki Hajari
..	..	..	..	..	..	..	Uninhabited		..	..	..	..	..	Mahesh Bandh
3	1	2	..	..	.	..	..	1	1	..	1	3	2	Charihari
122	50	80	10	17	35	13	5	12	..	7	..	219	329	Hidwar
134	36	49	2	84	33	1	1	..	..	..	..	105	236	Dhadhani
314	283	127	111	135	157	20	14	32	1	1	5	332	344	Mudariya Chouban
106	51	65	18	30	32	3	..	8	1	..	..	138	208	Dubgawan Dube
34	..	18	3	13	12	..	.	3	..	..	..	34	55	Mudariya Kapsan
3	..	3	..	..	..	..	..	..	..	..	..	..	11	Mudariya
8	4	5	..	3	4	..	..	..	..	..	..	7	16	Mudariya Ramnawa
46	14	36	3	10	11	..	..	..	..	..	..	35	69	Mudariya Paharu
	..	..	..	..	..	..	Uninhabited		..	..	..	..	..	Mahtiniya
382	136	167	36	142	99	20	1	53	..	..	15	478	672	Panni
23	11	6	2	10	9	2	..	5	..	..	5	32	39	Jamuhara
50	39	17	1	29	38	..	..	4	..	..	..	70	89	Ghelaunhi

स्थानीय कोड नम्बर Location Code No.	तहसील/ ग्राम/नगर/ वार्ड का नाम Name of Tahsil/Village Town/Ward	गांव का क्षेत्रफल हेक्टर में नगर/वार्ड का वर्ग कि.मी. में Area of village in hectares & of Town/ Ward in Km²	आबाद आवासीय मकानों की संख्या No. of occupied resi-dential houses	परिवारों की संख्या Number of house-holds	कुल जनसंख्या (बेघर और संस्थाओं में रहने वाले व्यक्तियों सहित) Total Population (including institutional and houseless Population)			अनुसूचित जाति Scheduled Castes		अनुसूचित जन जाति Scheduled Tribes		साक्षर Literate	
					व्यक्ति P.	पु. M.	स्त्री F.	पु. M.	स्त्री F.	पु. M.	स्त्री F.	पु. M.	स्त्री F.
1	2	3	4	5	6	7	8	9	10	11	12	13	14
641	बहेरहा कलाँ	34.24	21	23	149	69	80	21	22	..	..	30	9
642	बहेरहा खुर्द	1.73	..	..	..	वीरान	..	..	..	..	..	..	..
643	खीरी	120.69	52	56	334	165	169	40	41	..	..	75	17
644	उरैहा	42.90	..	..	..	वीरान	..	..	..	..	..	..	..
645	नेगुरिहा	6.67	2	2	13	9	4	..	..	..	..	6	2
646	पिपरा	279.37	165	172	974	483	491	142	156	..	..	164	23
647	डगडौआ	433.31	223	243	1,273	619	654	69	71	10	11	245	56
648	बेलहाई	132.03	42	42	231	115	116	..	..	..	..	14	1
649	लोढ़बढ़ैया	91.55	22	22	107	50	57	..	..	25	25	9	..
650	कंधवार	41.11	47	48	234	110	124	30	26	23	21	15	..
651	जकी 335	79.65	42	42	250	125	125	49	54	..	..	34	2
652	जकी 334	69.88	12	12	65	25	40	..	..	10	12	10	5
653	सेमरिया कुंजबिहारी	146.69	70	70	420	213	207	..	..	23	25	84	3
654	पुतरी मु.लोढ बढ़ैया	11.44	..	..	..	वीरान	..	..	..	..	..	..	..
655	सलैया दमोदर	93.89	22	22	150	64	86	..	..	9	17	39	13
656	पोखरिहा	1.81	..	..	..	वीरान	.	..	..	..	..	..	..
657	सलैया रुस्तम	106.56	44	44	265	124	141	.	..	28	21	58	17
658	सलैया हनुमान	72.26	15	15	91	39	52	..	..	5	2	12	1
659	कोन	124.72	29	30	198	98	100	..	1	28	24	34	6
660	रजहा	60.74	4	4	33	18	15	..	..	12	10	..	..
661	रजहा बैजनाथ	9.12	2	2	11	7	4	..	..	..	..	3	2
662	रजहा रामप्रसाद	36.38	26	29	157	72	85	14	16	2	2	21	3
663	रजहा	73.75	35	35	173	80	93	..	..	28	30	25	3
664	फूल करणसिंह	290.05	140	145	871	459	412	110	107	61	58	158	53
665	सपिनहाई नं.2	5.62	..	..	..	वीरान	..	..	..	.	..	..	..
666	सपिनहाई नं.4	6.57	..	..	..	वीरान	..	..	.	..	..	..	..
667	भुआरा	1.91	3	3	8	6	2	..	..	..	..	2	..
668	अतरैला	11.72	27	27	161	84	77	43	38	21	16	9	8
669	छिवरिहा	81.68	55	82	427	207	220	60	80	..	..	77	12
670	चमरहर नं.3	6.37	8	8	46	24	22	..	..	..	..	7	..
671	चमर र नं.2	130.56	18	18	105	49	56	6	13	..	..	19	5
672	चमरहर नं.1	11.21	3	3	28	17	11	..	1	..	..	9	4
673	चमरहर नं.4	4.07	..	..	..	वीरान	..	..	..	..	..	..	..
674	चमरहर नं.5	1.69	..	..	..	वीरान	..	..	..	..	.	.	..
675	चमरहर नं.6	15.93	..	..	..	वीरान	..	..	..	..	..	..	..
676	रामबाग	6.78	..	..	..	वीरान	..	..	..	..	..	.	..
677	बेलहा	42.21	17	17	101	45	56	8	11	15	20	13	6
678	भमरा	4.21	8	8	27	17	10	1	3	..	..	2	..
679	छिपिया	80.72	32	32	226	113	113	11	9	..	..	54	15
680	डाडी बजरंगसिंह	40.52	10	10	103	46	57	..	..	5	5	23	12

PRIMARY CENSUS ABSTRACT — Mauganj Tahsil

कुल मुख्य काम करने वाले (I-IX) Total Main Workers		अन्य काम करने वाले Main Workers: कास्तकार I Cultivators		खेतिहर मजदूर II Agricultural Labourers		पारिवारिक उद्योग V(a) Household Industry		अन्य काम करने वाले III, IV, V(b), VI, VII, VIII & IX Other Workers		सीमांतक कार्यकर्ता Marginal Workers		काम न करने वाले X Non-Workers		तहसील/ग्राम/नगर/वार्ड का नाम Name of Tahsil/Village/Town/Ward
पु. M.	स्त्री F.	पु. M.	स्त्री F.	पु. M.	स्त्री F.	पु. M.	स्त्री F.	पु. M.	स्त्री F.	पु. M.	स्त्री F.	पु. M.	स्त्री F.	
15	16	17	18	19	20	21	22	23	24	25	26	27	28	2
33	13	17	..	8	12	7	..	1	1	..	..	36	67	Baheraha Kalan
..	..	..	..	..	..	Uninhabited		..	..	..	..			Baheraha Khurd
70	38	40	10	14	26	6	..	10	2	..	1	95	130	Khiri
..	..	..	..	..	..	Uninhabited			..	..	..	..	..	Uraiha
5	1	5	1	..	..	..	..	..	..	..	..	4	3	Neguriha
200	85	134	13	44	72	5	..	17	..	..	..	283	406	Pipara
283	126	144	46	73	74	10	..	56	6	1	28	335	500	Dagdaua
61	21	40	10	19	11	..	..	2	..	..	..	54	95	Belahai
30	14	9	3	17	11	..	..	4	..	..	..	20	43	Lodh Badhaiya
63	56	8	..	46	56	8	..	1	..	..	..	47	68	Kandhwar
60	25	26	9	32	16	1	..	1	..	..	..	65	100	Jaki 335
14	8	7	1	6	7	..	..	1	..	..	..	11	32	Jaki 334
85	43	36	..	37	43	1	..	11	..	..	..	128	164	Semariya Kunj Bihari
..	..	..	..	..	..	Uninhabited		..	..	..	..	..	..	Putri Mu Lodhbadhaiya
25	15	11	6	10	9	..	..	4	..	..	..	39	71	Salaiya Damodar
..	..	..	..	..	..	Uninhabited		..	..	..	..	..	..	Pokhariha
50	18	26	13	20	5	..	..	4	..	13	46	61	77	Salaiya Rustam
12	11	8	9	2	2	..	..	2	..	..	1	27	40	Salaiya Hanuman
51	60	21	42	21	18	..	..	9	..	..	..	47	40	Kon
10	7	3	2	7	5	..	..	..	..	..	..	8	8	Rajaha
3	2	1	2	1	..	..	..	1	..	..	..	4	2	Rajnah Baijnath
32	30	16	17	12	13	..	..	4	..	..	..	40	55	Rajaha Ramprasad
37	50	22	36	11	14	..	..	4	..	..	1	43	42	Rajaha
217	111	83	3	103	106	4	1	27	1	6	12	236	289	Fool Karan Singh
..	..	..	..	..	..	Uninhabited		..	..	..	..		..	Sapinhai No. 2
..	..	..	..	..	..	Uninhabited		..	..	..	..	..	..	Sapinhai No. 4
3	..	2	..	..	..	..	..	1	..	..	..	3	2	Bhuara
43	32	4	..	32	30	3	2	4	..	..	10	41	35	Atraila
96	61	44	8	35	53	4	..	13	..	1	7	110	152	Chhiwariha
8	5	7	2	1	3	..	..	..	..	..	8	16	9	Chamarhar No. 3
13	18	11	11	1	7	..	..	1	..	1	1	35	37	Chamarhar No,2
5	1	3	..	..	1	..	..	2	..	1	..	11	10	Chamarhar No.1
..	..	..	..	..	..	Uninhabited		..	..	..	..	..	..	Chamarhar No. 4
..	..	..	..	..	..	Uninhabited		..	..	..	..	..	..	Chamarhar No. 5
..	..	..	..	..	..	Uninhabited		..	..	..	..	..	..	Chamarhar No.6
..	..	..	..	..	..	Uninhabited		..	..	..	..	..	..	Rambag
24	18	5	2	15	15	1	1	3	..	2	..	19	38	Belaha
11	2	2	..	8	2	..	..	1	..	..	..	6	8	Bhamara
39	51	20	44	2	7	..	..	17	..	1	..	73	62	Chhipiya
15	26	5	22	4	3	..	..	6	..	..	..	31	31	Dadi Bajrangsingh

स्थानीय कोड नम्बर Location Code No.	तहसील/ग्राम/नगर/वार्ड का नाम Name of Tahsil/Village/Town/Ward	गांव का क्षेत्रफल हेक्टर में नगर/वार्ड का वर्ग कि.मी. में Area of village in hectares & of Town/Ward in Km²	आबाद आवासीय मकानों की संख्या No. of occupied residential houses	परिवारों की संख्या Number of households	कुल जनसंख्या (बेघर और संस्थाओं में रहने वाले व्यक्तियों सहित) Total Population (including institutional and houseless Population)			अनुसूचित जाति Scheduled Castes		अनुसूचित जनजाति Scheduled Tribes		साक्षर Literates	
					व्यक्ति P.	पु. M.	स्त्री F.	पु. M.	स्त्री F.	पु. M.	स्त्री F.	पु. M.	स्त्री F.
1	2	3	4	5	6	7	8	9	10	11	12	13	14
681	जुड़ा	4.44	4	4	24	15	9	..	..	..	..	8	..
682	डाडी छिपिया	41.95	24	24	126	58	68	13	19	6	7	27	9
683	घघिला	0.91	1	1	7	4	3	..	..	..	..	4	..
684	डाड़ी करनसिंह	104.22	8	8	58	32	26	..	..	6	3	20	9
685	तेंदुआ	227.72	51	54	235	106	129	8	7	..	..	18	1
686	कौछुआ	257.04	150	156	918	577	441	47	61	54	37	82	11
687	खटखरी	603.00	113	113	657	313	344	70	65	27	29	85	34
688	अमिरती	179.20	62	66	417	206	211	58	63	..	..	71	14
689	चमरहरन.9	72.82	11	11	57	31	26	..	..	12	13	11	..
690	लबेदी	5.07	..	..	..	वीरान	..	..	..	..	..	..	..
681	बदलिहां	7.42	.	..	..	वीरान	..	..	..	..	..	..	..
692	सपिनिहांई न.3	5.03	3	3	12	9	3	..	..	..	..	3	..
693	कदोहा	5.40	1	1	11	4	7	..	..	..	..	4	1
694	सपिनिहाई नं.1	12.17	..	..	..	वीरान	..	..	..	..	..	..	..
695	चमरहर नं.7	69.30	..	..	..	वीरान	..	..	..	..	..	..	..
696	चमरहर नं.8	8.11	..	..	..	वीरान	..	..	..	..	..	..	..
697	बहुती	243.30	138	158	787	374	413	75	100	16	16	131	34
698	मिसिरगवां	80.54	74	74	522	267	255	85	80	..	..	81	13
699	हटवा सेंगर	126.46	29	33	170	82	88	27	24	..	..	22	2
700	रजगत	23.62	30	35	205	81	124	27	46	..	..	34	5
701	हटवा भूधार	89.95	75	75	438	203	235	11	18	21	25	93	31
702	माड़ी	137.55	115	115	540	271	269	42	63	2	1	74	2
703	दशौहा कोठार	97.55	6	6	46	27	19	..	..	..	..	7	2
704	दशौहा मु.कोठार	111.35	..	..	..	वीरान	..	..	..	..	..	..	..
705	दतैनिहा	3.59	..	..	..	वीरान	..	..	..	..	..	..	..
706	करहजर्फ खैरागढ़	921.17	404	410	2,480	1,262	1,218	212	215	113	108	405	90
707	कोंटहा रघुवरदयाल	17.92	6	6	42	19	23	..	..	..	..	10	5
708	कोट रामदास	17.81	8	8	54	23	31	4	6	..	..	10	3
709	भैंसहाई	582.94	92	94	543	250	293	15	16	26	29	61	9
710	बरुआ कटका	50.18	6	6	33	13	20	..	..	..	..	1	..
711	अतरैला कला	45.17	42	42	248	121	127	11	18	..	..	19	..
712	सेमरिहा	103.60	38	39	254	111	143	15	18	17	17	11	..
713	पथर खोहरा	78.15	29	29	182	90	92	1	1	27	25	28	10
714	जटठा	96.33	50	53	261	126	135	29	38	29	27	42	5
715	करकचहा	397.95	101	101	595	275	320	8	8	46	44	106	25
716	गडरा	204.79	86	87	447	220	227	124	118	13	10	61	9
717	छतैनी	1,081.38	34	35	167	81	86	34	34	..	..	23	..
718	कठार	539.91	6	6	14	9	5	..	..	1	..	1	..
719	रेहड़ा	162 41	13	13	73	39	34	..	..	12	8	13	..
720	सायर पहाड़ी	59.51	..	..	..	वीरान	..	..	..	..	..	..	..

PRIMARY CENSUS ABSTRACT

Mauganj Tahsil

कुल मुख्य काम करने वाले (I-IX) Total Main Workers		मुख्य काम करने वाले Main Workers								सीमांतक कार्यकर्ता Marginal Workers		काम न करने वाले X Non-Workers		तहसील/ग्राम/नगर/वार्ड का नाम Name of Tahsil/Village/Town/Ward
		काश्तकार I Cultivators		खेतिहर मजदूर II Agricultural Labourers		पारिवारिक उद्योग V(a) Household Industry		अन्य काम करने वाले III, IV, V(b), VI, VII, VIII & IX Other Workers						
पु. M.	स्त्री F.	पु. M.	स्त्री F.	पु. M.	स्त्री F.	पु. M.	स्त्री F.	पु. M.	स्त्री F.	पु. M.	स्त्री F.	पु. M.	स्त्री F.	
15	16	17	18	19	20	21	22	23	24	25	26	27	28	2
5	6	5	6	..	.	..	..	..	..	..	..	10	3	Juda
29	28	14	14	12	14	..	..	3	..	1	15	28	25	Dadi Chhipiya
2	..	1	..	..	..	..	..	1	..	..	1	2	2	Dhadhila
15	10	7	7	3	2	..	..	5	1	..	..	17	16	Dadi Karan Singh
53	75	37	70	4	4	2	..	10	1	..	..	53	54	Tendua
288	127	153	68	130	59	2	..	3	..	..	86	189	228	Kaichhua
158	170	89	122	56	48	1	..	12	..	..	..	155	174	Khat Khari
84	61	36	19	40	42	..	..	8	..	..	3	122	147	Amiriti
17	14	10	5	6	9	..	..	1	..	..	.	14	12	Chamarhar No. 9
..	..	..	..	..	..	..	Uninhabited		..	..	..	..	..	Lahedi
..	..	..	..	..	..	..	Uninhabited		..	..	..	..	..	Badliha
5	1	5	1	..	..	..	..	..	..	..	..	4	2	Sapinhai No. 3
2	3	2	3	..	..	..	..	..	..	..	..	2	4	Kadauha
..	..	..	..	..	.	..	Uninhabited		..	..	..	..	..	Sapinhai No. 1
..	..	..	..	.	..	..	Uninhabited		..	..	..	..	..	Chamarhar No. 7
..	..	..	..	..	..	..	Uninhabited		..	..	..	..	..	Chamarhar No. 8
192	154	118	53	56	95	8	4	10	2	..	41	182	218	Bahuti
131	4	71	..	55	4	..	..	5	..	1	103	135	148	Misirgawan
41	36	20	8	13	27	3	1	5	..	1	2	40	50	Hatwa Sengar
32	61	24	21	8	40	..	..	..	..	..	..	49	63	Rajgat
82	41	52	113	22	28	..	..	8	..	4	12	117	182	Hatwa Bhudhar
152	9	101	4	30	4	1	..	20	1	20	104	99	156	Madau
11	..	8	..	..	..	..	..	3	..	3	5	13	14	Dashauha Kothar
..	..	.	..	..	..	..	Uninhabited		..	..	..	..	..	Dashauha Mu. Kothar
..	..	..	..	..	..	..	Uninhabited		..	..	..			Datainiha
610	286	295	89	204	196	5	1	276	..	25	47	627	885	Karah alias Khairagarh
5	5	4	5	.	..	..	..	1	..	3	1	11	17	Kotha Raghuwardayal
10	2	6	1	1	1	..	..	3	..	1	1	12	28	Kot Ramdas
122	125	91	96	22	27	..	..	9	2	..	..	128	168	Bhainsahai
6	6	4	2	2	4	..	..	..	..	..	..	7	14	Barua Katka
60	62	42	33	12	29	..	..	6	..	..	..	61	65	Atraila Kalan
62	74	35	47	20	27	5	..	2	..	..	..	49	69	Semriha
40	43	18	14	19	29	1	..	2	..	..	..	50	49	Pathar Khohra
73	71	27	29	40	41	2	..	4	1	..	..	53	64	Jattha
141	47	93	10	41	37	..	..	7	..	..	3	134	270	Karkachaha
132	162	54	81	71	81	3	..	4	..	..	1	88	64	Gadara
43	18	34	2	8	14	..	..	1	2	2	25	36	43	Chhataini
6	1	3	..	2	1	1	..	..	..	1	3	2	1	Kathar
25	11	16	9	7	2	..	..	2	..	1	2	13	21	Rehada
..	..	..	..	..	..	..	Uninhabited		..	..	..	..	..	Sayar Pahadi

स्थानीय कोड नम्बर Location Code No.	तहसील/ग्राम/नगर/वार्ड का नाम Name of Tahsil/Village/Town/Ward	गांव का क्षेत्रफल हैक्टर में नगर/वार्ड का वर्ग कि.मी. में Area of village in hectares & of Town/Ward in Kms	आवास आवासीय मकानों की संख्या No. of occupied residential houses	परिवारों की संख्या Number of households	कुल जनसंख्या (बेघर और संस्थाओं में रहने वाले व्यक्तियों सहित) Total Population (including institutional and houseless Population)			अनुसूचित जाति Scheduled Castes		अनुसूचित जनजाति Scheduled Tribes		साक्षर Literates	
					व्यक्ति P.	पु. M.	स्त्री F.	पु. M.	स्त्री F.	पु. M.	स्त्री F.	पु. M.	स्त्री F.
1	2	3	4	5	6	7	8	9	10	11	12	13	14
721	अतरैला खुर्द	15.56	9	9	53	28	25	28	25	..	..	..	..
722	बसगड़ा	242.18	147	150	782	368	414	104	119	14	17	98	14
723	महौता	189.61	121	121	701	342	359	114	120	27	26	104	20
724	सीधी सायर	103.95	..	..	..	वीरान	..	..	..	..	..	..	..
725	अमल्लकपुर	171.96	..	..	..	वीरान	..	..	..	..	..	..	..
726	छदना कलाँ	164.12	15	18	104	49	55	..	..	1	..	16	..
727	छदना खुर्द	146.08	8	9	37	19	18	..	..	6	5	5	3
728	घोरहा	152.36	..	..	..	वीरान	..	..	..	..	..	..	..
729	लटियार	103.01	4	4	21	9	12	4	4	..	..	.	..
730	गनिगवाँ	89.11	89	89	495	246	249	8	5	68	75	76	22
731	मरजादपुर	163.94	68	68	397	208	189	82	78	40	31	48	23
732	देवरी	48.56	..	..	..	वीरान	..	..	..	..	..	..	..
733	भमरा	475.26	77	77	406	200	206	36	36	25	24	71	4
734	गाड़ा	601.76	150	153	906	450	456	118	139	4	2	87	8
735	रमनगरी	59.71	62	63	443	221	222	45	46	..	..	89	8
736	पहाड़ी	270.05	347	408	2,131	1,050	1,081	152	181	32	22	323	53
737	ठुरिहा	31.90	45	70	333	162	171	35	55	..	..	96	7
738	शुक्लगवाँ	347.90	9	9	66	34	32	..	..	..	..	..	..
739	नकटी	46.36	33	39	248	117	131	52	70	..	.	39	5
740	दूबगवाँ	35.08	18	19	115	54	61	3	6	..	..	31	6
741	फूल हरचन्दसिंह	151.08	33	33	230	115	115	32	39	..	..	37	3
742	फूल फुरमानसिंह	28.28	15	15	84	42	42	..	..	21	20	8	2
743	कोट जगमोहन	6.36	..	..	..	वीरान	..	..	..	..	..	..	..
744	कोट रामकृपाल	8.80	..	..	..	वीरान	..	..	..	..	..	..	..
745	कोट रामभजन	6.82	5	5	30	14	16	3	4	..	..	7	2
746	छतैनी	13.38	..	..	..	वीरान	..	..	..	..	..	..	..
747	हरदौहा	4.58	..	..	..	वीरान	..	..	..	..	..	..	..
748	डिहिया नई	26.50	13	13	81	37	44	6	3	..	..	9	..
749	डिहिया पुरानी	17.94	2	2	11	4	7	..	.	..	..	..	..
750	दखराकलां	15.84	22	22	135	65	70	12	11	..	..	28	4
751	ढखरा खुर्द	15.26	6	6	38	17	21	..	..	..	..	13	1
752	धोबिया	2.21	..	..	..	वीरान	..	..	..	..	..	..	..
753	फूल बजरंगसिंह	320.78	147	148	984	489	495	70	74	38	42	193	41
754	अमिलिहा	15.93	..	..	..	वीरान	..	..	..	..	..	..	..
755	बाल मुकुन्दा	34.03	20	20	114	53	61	5	1	10	12	22	12
756	नदहा कलां	87.31	35	35	195	91	104	10	5	11	12	34	16
757	नदहा खुर्द	10.29	12	12	52	27	25	12	7	..	..	17	3
758	पैपखार	606.08	258	280	1,673	794	879	121	151	48	55	229	18
759	चौखड़ा	5.16	5	5	28	14	14	..	..	..	..	5	..
760	कतवरिया	20.74	5	5	29	20	9	..	..	5	3	4	..

PRIMARY CENSUS ABSTRACT

Mauganj Tahsil

कुल मुख्य काम करने वाले (I-IX)		अन्य काम करने वाले Main Workers: काश्तकार I		खेतिहर मजदूर II		पारिवारिक उद्योग V(a)		अन्य काम करने वाले III, IV, V(b), VI VII, VIII & IX		सीमांतक कार्यकर्ता		काम न करने वाले X		तहसील/ग्राम/नगर/वार्ड का नाम
Total Main Workers		Cultivators		Agricultural Labourers		Household Industry		Other Workers		Marginal Workers		Non-Workers		Name of Tahsil/Village/ Town/Ward
पु. M.	स्त्री F.	पु. M.	स्त्री F.	पु. M.	स्त्री F.	पुं. M.	स्त्री F.	पु. M.	स्त्री F.	पु. M.	स्त्री F.	पु. M.	स्त्री F.	
15	16	17	18	19	20	21	22	23	24	25	26	27	28	2
17	16	..	..	17	16	..	..	..	..	..	..	11	9	Atraila Khurd
195	163	77	45	82	107	26	10	10	1	..	1	173	250	Basgada
174	97	80	16	90	80	3	1	1	..	..	..	168	262	Mahauta
..	..	..	..	..	..	..	Uninhabited			..	..	..	..	Sidhi Sayar
..	..	..	..	..	..	..	Uninhabited	..		..	..	..	..	Amallakpur
19	..	15	..	2	..	1	..	1	..	..	..	30	55	Chhadana Kalan
12	5	5	2	7	3	..	..	..	..	..	..	7	13	Chhadana Khurd
..	..	..	..	..	..	..	Uninhabited	..		..	..	..	..	Ghoraha
5	1	3	1	..	..	2	..	..	..	..	..	4	11	Latiyar
149	54	67	2	60	51	..	..	22	1	..	..	97	195	Ganigawan
107	63	25	..	75	63	4	..	3	..	..	..	101	126	Marjadpur
..	..	..	..	..	..	..	Uninhabited	..		..	..	..	..	Deori
114	59	64	16	46	42	2	1	2	..	..	..	86	147	Bhamara
225	201	115	132	93	67	6	..	11	2	..	.	225	255	Gada
111	46	84	21	26	25	..	..	1	..	..	..	110	176	Ramnagari
555	206	298	66	137	101	48	30	72	9	17	130	478	745	Pahadi
86	43	45	5	31	35	7	3	3	..	5	14	71	114	Thurriha
22	20	17	3	..	..	4	17	1	..	..	1	12	11	Shukulgawan
55	55	27	25	24	30	..	..	4	..	13	12	49	64	Nakati
26	7	21	2	3	5	..	..	2	..	11	40	17	14	Dubgawan
55	31	34	9	17	22	..	..	4	..	..	1	60	83	Fool Harchand Singh
26	15	18	11	8	4	..	..	..	.	..	10	16	17	Fool Furman Singh
..	..	..	..	..	..	..	Uninhabited	..		..	..	..	..	Kot Jagmohan Singh
..	..	..	..	..	..	..	Uninhabited	..		..	..	..	..	Kot Ramkari Pal
6	3	3	..	3	3	..	..	..	..	..	4	8	9	Kot Rambhajan
..	..	..	..	..	..	..	Uninhabited	..		..	..	..	..	Chhataini
..	..	..	..	..	..	..	Uninhabited	..		..	..	..	..	Hardauha
15	10	14	8	1	2	..	..	..	..	..	21	22	13	Dihiya Nai
2	2	2	2	..	..	..	..	..	..	..	1	2	4	Dihiya Purani
24	11	17	5	6	6	..	..	1	..	..	30	44	29	Dakhara Kalan
5	4	3	4	..	..	..	..	2	..	..	5	12	12	Dhakhara Khurd
..	..	..	..	..	..	..	Uninhabited	..		..	..	..	..	Dhobiya
269	266	159	173	78	80	10	8	22	5	..	..	220	229	Fool Bajrang Singh
..	..	..	..	..	..	..	Uninhabited	..		..	:	..	..	Amiliha
30	28	14	18	13	10	..	..	3	..	..	..	23	33	Bal Mukunda
42	29	23	20	15	9	..	.	4	..	..	..	49	75	Nadaha Kalan
9	8	3	4	4	4	..	..	2	..	..	..	18	17	Nadaha Khurd
407	279	297	195	85	101	10	1	15	..	4	189	383	393	Paipkhara
4	..	4	..	..	..	..	..	..	..	..	6	10	8	Chaukhada
9	2	3	..	3	2	2	..	1	..	..	3	11	4	Katwariya

स्थानीय कोड नम्बर	तहसील/ ग्राम/नगर/ वार्ड का नाम	गांव का क्षेत्रफल हेक्टर में नगर/वार्ड का वर्ग कि.मी. में	आवास आवासीय मकानों की संख्या	परिवारों की संख्या	कुल जनसंख्या (बेघर और संस्थाओं में रहने वाले व्यक्तियों सहित) Total Population (including institutional and houseless Population)			अनुसूचित जाति Scheduled Castes		अनुसूचित जनजाति Scheduled Tribes		साक्षर Literates	
Location Cod No.	Name of Tahsil/Village/ Town/Ward	Area of village in hectares & of Town/ Ward in Kms	No. of occupied residential houses	Number of households	व्यक्ति P.	पु. M.	स्त्री F.	पु. M.	स्त्री F.	पु. M.	स्त्री F.	पु. M.	स्त्री F.
1	2	3	4	5	6	7	8	9	10	11	12	13	14
761	बराव महापत्रान	33.50	3	3	21	6	15	..	..	..	..	1	2
762	दादर	165.45	93	108	614	280	334	96	117	20	24	78	3
763	बरौंव	1,228.22	408	431	2,502	1,254	1,248	192	180	111	107	413	40
764	कांजन	49.92	13	13	94	49	45	4	1	..	..	23	6
765	बरांव शुक्लान	28.94	33	38	201	97	104	..	..	76	77	17	2
766	बर्घया	129.81	91	93	610	300	310	85	98	..	..	141	44
767	मौहार मु. सगहन	7.64	..	..	..	वीरान	..	..	..	..	..	..	..
768	सगहन कलां	124.86	58	58	325	166	159	14	14	22	15	59	8
769	तिविहा मु. सगहन	2.36	..	..	..	वीरान	..	..	..	..	..	..	..
770	दुबगवां	66.36	30	30	173	69	104	..	..	..	..	18	2
771	कंदौहा	18.74	..	..	..	वीरान	..	..	..	..	..	..	..
772	जमुई	36.01	49	49	251	130	121	21	13	..	..	20	2
773	डिहो	109.30	33	34	210	99	111	53	57	..	..	34	5
774	कोठार	190.44	72	75	468	226	242	75	87	8	8	65	25
775	परघनिया	12.43	2	2	23	15	8	..	..	..	..	11	...
776	कोलहा	1,100.05	58	58	330	160	170	45	60	50	56	28	..
777	लोढामा	84.38	34	34	160	72	88	10	12	3	1	25	..
778	कलरगवां	67.02	41	41	281	136	145	10	6	4	5	53	20
779	रजहा	11.20	3	3	38	17	21	..	..	..	..	10	10
780	बिछ रहटा	262.49	249	252	1,350	652	698	61	84	78	80	191	26
781	खजुरहन	122.47	129	133	754	380	374	50	53	22	22	47	5
782	रहना	80.06	35	41	224	115	109	33	30	17	18	33	2
783	चन्देह	246.44	197	199	1,125	571	554	75	74	56	57	95	5
784	दुअरा	114.62	71	73	469	236	233	29	27	21	21	89	30
785	टडहर नं. 1	127.46	82	87	441	229	212	..	..	..	..	64	1
786	बहुती	377.13	186	187	1,056	555	501	65	61	66	59	140	22
787	टडहर नं. 2	37.57	..	..	..	वीरान	..	..	..	..	..	..	..
788	ढावा मु. बहुती	202.34	..	..	..	वीरान	..	..	..	..	..	..	..
789	पटेहरा कोठार	2,272.81	409	556	3,145	1,619	1,526	169	168	204	195	514	49
790	कोन	51.52	19	20	127	65	62	21	28	13	10	11	..
791	खैरा नं. 1	53.51	61	72	356	182	174	18	10	46	46	71	10
792	खैरा नं. 3	221.67	88	99	524	236	288	70	79	8	13	58	8
783	खैरा नं. 2	53.75	17	22	148	73	75	..	..	14	13	25	10
794	चौहना नं. 4	6.20	..	..	..	वीरान	..	..	..	..	..	..	..
795	चौहना नं. 3	21.06	..	..	..	वीरान	..	..	..	..	..	..	..
796	चौहना नं. 2	11.95	6	7	43	21	22	13	9	..	..	8	..
797	चौहना नं. 1	156.20	119	120	682	357	325	33	36	7	8	176	30
798	टनमन	41.56	..	..	..	वीरान	..	..	..	..	..	..	..
799	पटेहरी	90.51	86	93	575	302	273	94	77	17	12	81	4
800	छिरहा	10.42	..	..	..	वीरान	..	..	..	..	..	..	.

PRIMARY CENSUS ABSTRACT — Mauganj Tahsil

मुख्य काम करने वाले Main Workers														
कुल मुख्य काम करने वाले (I-IX)		काश्तकार I		खेतिहर मजदूर II		पारिवारिक उद्योग V(a)		अन्य काम करने वाले III, IV, V(b), VI VII, VIII & IX		सीमांतक कार्यकर्ता		काम न करने वाले X		तहसील/ ग्राम/नगर/वार्ड का नाम
Total Main Workers		Cultivators		Agricultural Labourers		Household Industry		Other Workers		Marginal Workers		Non-Workers		Name of Tahsil/Village/ Town/Ward
पु. M.	स्त्री F.	पु. M.	स्त्री F.	पु. M.	स्त्री F.	पु. M.	स्त्री F.	पु. M.	स्त्री F.	पु. M.	स्त्री F.	पु. M.	स्त्री F.	
15	16	17	18	19	20	21	22	23	24	25	26	27	28	2
3	2	3	2	..	..	..	.	..	..	..	1	3	12	Barawn Mahapatran
131	104	80	31	39	73	1	..	11	..	5	70	144	160	Dadar
629	309	392	134	179	173	10	1	108	1	26	152	599	787	Barawn
18	6	12	5	1	1	1	..	4	..	3	7	28	32	Kanjan
59	43	8	6	48	37	..	..	3	..	9	21	29	40	Barawn Shuklan
126	28	59	..	54	28	2	..	11	..	..	..	174	282	Badhaya
..	..	..	..	..	..	..	..	Uninhabited		..	..	..	..	Mauhar Mu. Sagahan
66	24	44	1	22	23	..	..	..	..	..	3	100	132	Sagahan Kalan
..	..	..	..	..	..	..	..	Uninhabited		..	..	..	..	Niviha Sagahan
36	33	30	1	3	29	3	3	..	..	..	5	33	66	Dubgawan
..	..	..	..	..	..	..	..	Uninhabited		..	..	..	..	Kandauha
64	46	24	..	13	27	25	19	2	..	1	3	65	72	Jamui
37	6	22	1	12	5	..	..	3	..	5	57	57	48	Dihi
70	3	39	1	19	2	7	..	5	..	49	92	107	147	Kothar
4	..	2	..	..	..	..	..	2	..	5	4	6	4	Pardhaniya
82	1	39	1	42	..	..	..	1	..	2	97	76	72	Kolaha
36	8	24	8	7	..	4	..	1	..	..	30	36	50	Lodhama
77	..	62	..	8	..	5	..	2	..	1	18	58	127	Kalargawan
8	1	4	..	..	..	..	..	4	1	1	..	8	20	Rajaha
299	161	124	26	90	90	33	22	52	23	24	152	329	385	Bichha Rahata
209	47	179	21	24	26	2	..	4	..	..	9	171	318	Kajurhan
57	25	32	..	22	25	..	..	3	..	1	42	57	42	Rahana
272	64	159	25	62	31	37	8	14	..	14	115	285	375	Chandeh
121	84	60	46	32	36	3	..	26	2	..	46	115	103	Duara
125	24	110	3	12	20	2	1	1	..	..	..	104	188	Tadahar No. 1
284	182	151	48	82	119	21	13	30	2	5	..	266	319	Bahuti
..	..	..	..	..	..	..	..	Uninhabited		..	..	..	..	Tadahar No. 2
..	..	..	..	..	..	..	..	Uninhabited		..	..	..	..	Dhawa Mu. Bahuti
894	190	517	73	211	101	39	5	127	11	76	438	649	898	Patehara (Kothar)
36	8	17	3	15	5	..	..	4	..	1	22	28	32	Kon
90	71	38	33	41	38	3	..	8	..	..	7	92	96	Khaira No. 1
107	97	56	59	33	36	2	..	16	2	10	43	119	148	Khaira No. 3
21	13	12	7	3	6	.	..	6	..	6	16	46	46	Khaira No. 2
..	..	..	..	...	..	..	..	Uninhabited		..	..	..	..	Chauhana No. 4
..	..	..	..	..	..	..	..	Uninhabited		..	..	..	..	Chauhana No. 3
16	8	6	1	8	7	1	..	1	..	..	3	5	11	Chauhana No. 2
172	36	112	7	26	26	9	2	25	1	6	39	179	250	Chauhana No. 1
..	..	..	..	..	..	..	..	Uninhabited		..	..	..	..	Tanman
139	116	76	78	24	35	6	..	33	3	2	3	161	154	Patehari
..	..	..	..	..	..	..	..	Uninhabited		..	..	..	..	Chhiraha

स्थानीय कोड नम्बर	तहसील/ ग्राम/नगर/ वार्ड का नाम	गांव का क्षेत्रफल हेक्टर में नगर/वार्ड का वर्ग कि.मी. में	आवास आवासीय मकानों की संख्या	परिवारों की संख्या	कुल जनसंख्या (बेघर और संस्थाओं में रहने वाले व्यक्तियों सहित) Total Population (including institutional and houseless Population)			अनुसूचित जाति Scheduled Castes		अनुसूचित जनजाति Scheduled Tribes		साक्षर Literates	
Location Cod No.	Name of Tahsil/Village/ Town/Ward	Area of village in hectares & of Town/ Ward in Km²	No. of occupied residential houses	Number of households	व्यक्ति P.	पु. M.	स्त्री F.	पु. M.	स्त्री F.	पु. M.	स्त्री F.	पु. M.	स्त्री F.
1	2	3	4	5	6	7	8	9	10	11	12	13	14
801	धर्मपुरा	147.94	152	164	953	454	499	65	70	48	55	118	7
802	उचेहरा	24.09	5	5	22	8	14	..	..	..	..	..	4
803	देवेराकाटन	13.25	18	19	112	60	52	..	..	5	9	37	11
804	भलुहा छति कोठार	116.59	19	19	100	44	56	16	18	6	5	15	6
805	भलुहा कोठार	224.90	77	79	386	183	203	11	12	34	40	44	11
806	मौहार मु. सगहन	74.85	4	4	9	5	4	..	..	..	..	3	1
807	सगहन नं. 1	26.11	21	21	79	39	40	..	..	15	18	12	..
808	सगहन खुर्द	52.71	27	28	141	68	73	..	..	25	16	21	6
809	सगरा	71.41	34	37	191	97	94	..	..	..	..	37	..
810	पतुलखी छत्रपालसिंह	111.85	54	56	311	159	152	9	8	54	59	28	12
811	पतुलखी मु. सगहन	77.89	37	42	193	97	96	12	9	..	..	26	5
812	टटिहरा	31.11	36	41	213	100	113	23	36	11	11	22	1
813	बैरिहा	30.20	31	33	189	94	95	36	50	..	..	31	1
814	माजन रामकृपाल	33.74	17	21	115	57	58	28	26	..	..	18	..
815	माजन रामप्रसाद	18.37	11	11	46	25	21	..	..	..	..	14	..
816	माजन मानिकराम	64.13	53	58	303	153	150	..	..	12	17	79	22
817	माजन राममनोहर	15.22	14	14	78	40	38	..	..	..	..	9	1
818	माजन रामशरण	16.76	4	5	39	14	25	..	..	..	..	8	3
819	महुहा मु. सगहन	11.66	1	1	2	..	2	..	..	..	2	..	..
820	सगहन नं. 2	13.72	3	3	17	10	7	10	7	..	..	..	..
821	चोखड़ा	3.41	..	..	..	वीरान	..	..	..	..	..	..	..
822	सगहन श्रीपति	18.68	..	..	..	वीरान	..	..	..	..	..	..	..
823	चोरगवां	313.58	17	17	91	45	46	..	..	10	8	6	1
824	भगदेवां	166.18	116	118	616	294	322	18	9	96	114	65	13
825	राजाधौ	159.48	202	209	1,121	561	560	34	33	115	98	205	20
826	चिरकिटिहा	42.70	1	1	8	4	4	.	.	..	..	..	..
827	टहलुवा	83.62	3	3	6	5	1	..	..	..	..	5	1
828	सूहा	18.33	12	12	59	25	34	..	..	..	..	11	7
829	चोरहा	114.88	78	86	432	203	229	42	43	16	19	43	11
830	शाहपुर	51.61	46	49	262	128	134	77	75	..	..	10	4
831	दरैता	6.07	3	3	9	2	7	..	..	..	..	..	1
832	दादर	0.75	..	..	..	वीरान	..	..	..	..	..	..	..
833	बहर	46.09	40	41	267	138	129	15	6	11	10	48	5
834	चमडीरी	1.91	..	..	..	वीरान	..	..	..	..	..	..	..
835	पतुलखी रामसेवक	47.15	5	5	32	17	15	7	6	..	..	9	1
836	हरदी	275.94	250	284	1,521	748	773	71	98	77	79	259	38
837	कोवाढ़ान गोतमान	45.50	32	32	294	140	154	33	42	..	..	66	7
838	कोवाढ़ान कुर्मियान	114.39	47	48	314	148	166	21	24	7	2	21	4
839	गोरी	1,778.03	587	712	4,030	2027	2003	341	298	35	35	616	64
840	कोटवरवा	14.66	..	..	..	वीरान	..	..	..	..	..	..	..

PRIMARY CENSUS ABSTRACT

Mauganj Tahsil

मुख्य काम करने वाले (I-IX) Total Main Workers		I Cultivators		II Agricultural Labourers		V(a) Household Industry		III, IV, V(b), VI, VII, VIII & IX Other Workers		सीमांतक कार्यकर्ता Marginal Workers		X Non-Workers		तहसील/ग्राम/नगर/वार्ड का नाम Name of Tahsil/Village/Town/Ward
पु. M.	स्त्री F.	पु. M.	स्त्री F.	पु. M.	स्त्री F.	पु. M.	स्त्री F.	पु. M.	स्त्री F.	पु. M.	स्त्री F.	पु. M.	स्त्री F.	
15	16	17	18	19	20	21	22	23	24	25	26	27	28	2
211	289	138	207	60	77	5	5	8	..	1	30	242	180	Dharampura
5	5	4	5	1	..	..	..	..	..	..	2	3	7	Unchehara
19	11	9	5	4	6	..	..	6	..	..	2	41	39	Deora Katan
27	20	9	3	17	17	..	..	1	..	5	11	12	25	Bhaluha Chhatti Kothar
93	63	50	34	33	28	7	1	3	..	16	39	74	101	Bhaluha Kothar
3	1	3	1	..	..	..	...	..	..	1	2	1	1	Mauhar Mu. Saghan
14	20	8	12	5	8	..	..	1	..	2	4	23	16	Saghan No. 1
32	29	16	20	16	9	..	..	..	..	3	4	33	40	Saghan Khurd
43	1	39	1	3	..	1	..	..	..	..	..	54	93	Sagra
88	81	33	4	43	59	7	18	5	..	2	..	69	71	Patulakhi ChhatrapalSingh
45	32	37	23	6	9	..	..	2	..	..	..	52	64	Patulkhi Mu. Sagahan
44	58	22	27	19	31	1	..	2	..	..	..	56	55	Tatihara
38	20	14	1	20	19	..	..	4	..	1	5	55	70	Bairiha
29	16	9	..	16	16	..	..	4	..	..	..	28	42	Majan Ramkarapal
6	..	5	..	..	..	..	..	1	...	..	..	19	21	Majan Ramprasad
69	15	39	2	15	13	4	..	11	..	43	85	41	50	Majan Manikram
18	10	4	1	13	9	..	..	1	..	8	15	14	13	Majan Ram Manohar
6	6	6	6	..	..	..	..	..	..	5	12	3	7	Majan Ramsharan
..	1	..	...	..	1	..	..	..	..	..	..	..	1	Mahuha Mu Sagahan
7	5	6	3	1	2	..	..	..	..	..	..	3	2	Sagahan No. 2
..	..	..	..	..	..	..	..	Uninhabited		..	..	..	..	Chaukhada
..	..	..	..	..	..	..	..	Uninhabited		..	..	..	..	Sagahan Shiripati
23	5	17	..	6	5	..	..	..	..	..	..	22	41	Chorgawan
143	84	66	21	62	63	6	..	9	..	8	48	143	190	Bhagdewa
283	70	165	22	94	47	5	1	19	..	..	..	278	490	Rajadhau
1	..	1	..	..	..	..	..	..	..	..	..	3	4	Chhikitiha
3	..	..	..	..	..	..	..	3	..	..	..	2	1	Tahaluwa
11	2	10	1	..	..	..	..	1	1	..	..	14	32	Suha
119	45	57	..	54	45	1	..	7	..	..	..	84	184	Choraha
83	48	16	1	42	22	23	24	2	1	..	..	45	86	Shahpur
2	1	2	..	..	1	..	..	..	..	..	..	..	6	Daraita
..	..	..	..	..	..	..	..	Uninhabited		..	..	..	..	Dadar
83	9	65	..	10	6	6	3	2	..	..	..	55	120	Vahar
..	..	..	..	..	..	..	..	Uninhabited		..	..	..	..	Chamdauri
6	..	4	..	2	..	..	..	..	..	..	..	11	15	Patulkhi Ramsewak
403	271	190	50	114	115	51	5	48	1	..	5	345	557	Hardi
58	12	42	4	12	8	..	..	4	..	..	..	82	142	Kauwadhan Gautaman
86	53	59	30	21	23	..	..	6	..	..	..	62	113	Kauwadhan Kurmiyan
1,065	521	627	179	273	330	46	..	119	12	3	7	959	1,475	Gauri
..	..	..	..	..	..	..	..	Uninhabited		..	..	..	..	Kotwarva

स्थानीय कोड नम्बर	तहसील/ ग्राम/नगर/ वार्ड का नाम	गांव का क्षेत्रफल हेक्टर में नगर/वार्ड का वर्ग कि.मी. में	आवास आवासीय मकानों की संख्या	परिवारों की संख्या	कुल जनसंख्या (बेघर और संस्थाओं में रहने वाले व्यक्तियों सहित) Total Population (including institutional and houseless Population)			अनुसूचित जाति Scheduled Castes		अनुसूचित जनजाति Scheduled Tribes		साक्षर Literates	
Location Cod No.	Name of Tahsil/Village/ Town/Ward	Area of village in hectares & of Town/ Ward in Km²	No. of occupied resi-dential houses	Number of house-holds	व्यक्ति P.	पु. M.	स्त्री F.	पु. M.	स्त्री F.	पु. M.	स्त्री F.	पु. M.	स्त्री F.
1	2	3	4	5	6	7	8	9	10	11	12	13	14
841	सिवरिहा	1.81	..	..	..	वीरान	..	..	..	..	..	..	..
842	बेलहा	12.69	..	.	..	वीरान	..	..	..	..	..	..	..
843	बरिया	60.58	7	7	52	28	24	2	2	..	..	9	2
844	घरभरा	76.99	34	34	204	104	100	59	57	3	4	16	1
845	गजरहा	40.74	9	10	48	23	25	2	1	..	..	17	17
846	पतेर	17.05	11	11	73	34	39	6	8	4	2	7	4
847	पतेरहा	24.97	29	31	165	85	80	10	8	18	18	17	5
848	जगहत	64.21	..	..	..	वीरान	..	..	..	..	..	..	..
849	डाबर	20.99	..	..	..	वीरान	..	..	..	..	..	..	..
850	गढ़पेला	224.09	1	1	4	3	1	..	..	..	..	1	..
851	दुधमनिया	10.36	..	..	..	वीरान	..	..	..	..	..	..	..
852	बेलौही रामशरण	74.12	25	27	180	88	92	3	3	17	13	36	10
853	खुटहा	11.97	12	13	101	53	48	..	..	16	23	21	4
854	बेलौही कुबरान	32.31	23	23	204	92	112	8	10	16	25	43	19
855	बेलोही कला	1,099.73	156	171	986	510	476	131	125	83	72	126	23
856	हरदी	2.37	3	3	11	5	6	..	..	..	..	..	..
857	पोखडोर	1,125.46	..	..	..	वीरान	..	..	.	..	..	..	..
858	आरजी तेंदुआ मु. पोखडोर	4.74	..	..	..	वीरान	..	..	..	..	..	..	..
859	मटिखानी	66.41	..	..	..	वीरान	..	..	..	..	..	..	..
860	कोलहा	86.42	58	58	390	170	220	23	13	..	..	102	35
861	घोसड़	385.83	63	70	451	205	246	63	71	..	..	58	19
862	तेंदुआ सेगरान	34.42	42	42	211	106	105	34	26	18	19	23	7
863	तेंदुआ वैलान	178.71	112	113	658	326	332	4	9	99	96	113	21
864	तेंदुआ पड़ान	42.21	52	52	360	198	162	21	26	..	..	77	8
865	सिगटी	196.43	52	53	327	150	177	22	23	..	..	59	20
866	सेमरहा पहाड	395.94	..	..	..	वीरान	..	..	..	..	..	..	..
867	सेमरहा मु. सिगटी	368.01	..	..	..	वीरान	..	..	..	..	..	.	..
868	तुरका	88.47	..	..	..	वीरान	..	..	..	..	..	..	..
869	टटिहरा	1,787.08	131	132	808	418	390	46	26	63	62	132	14
870	चरैया	453.17	159	172	960	501	459	173	146	47	42	122	7
871	नदहा	64.45	..	..	..	वीरान	..	..	..	..	..	..	..
872	ढावा तिवरियान	240.25	188	211	1,239	605	634	174	144	30	23	219	64
873	अजुंनपुर शुकलान	93.85	31	32	178	88	90	32	32	..	..	36	3
874	ढावा गोतमान	246.99	83	96	530	247	283	65	74	..	..	60	4
875	अतरैला	89.15	24	27	157	80	77	15	17	22	14	9	5
876	अरहरिया	10.77	..	..	..	वीरान	..	..	..	..	..	..	..
877	अडबर कोवाढ़ान	14.84	15	15	100	51	49	6	9	4	3	28	9
878	खजुरिहा	0.58	..	..	..	वीरान	..	..	..	..	..	..	..
879	पिढ़ैया	9.82	5	5	36	16	20	..	..	5	7	5	..
880	बगैहा	130.79	29	32	175	89	86	..	..	31	19	30	1

PRIMARY CENSUS ABSTRACT

Mauganj Tahsil

अन्य काम करने वाले Main Workers														
कुल मुख्य काम करने वाले (I-IX)		कास्तकार I		खेतिहर मजदूर II		पारिवारिक उद्योग V(a)		अन्य काम करने वाले III, IV, V(b), VI VII, VIII & IX		सीमांतक कार्यकर्ता		काम न करने वाले X		तहसील/ ग्राम/नगर/वार्ड का नाम
Total Main Workers		Cultivators		Agricultural Labourers		Household Industry		Other Workers		Marginal Workers		Non-Workers		Name of Tahsil/Village/ Town/Ward
पु. M.	स्त्री F.	पु. M.	स्त्री F.	पु. M.	स्त्री F.	पु. M.	स्त्री F.	पु. M.	स्त्री F.	पु. M.	स्त्री F.	पु. M.	स्त्री F.	
15	16	17	18	19	20	21	22	23	24	25	26	27	28	2
..	..	..	..	..	Uninhabited	..		..	..	..	..	..	..	Sivriha
..	..	..	..	..	Uninhabited	..		..	..	..	..	..	..	Belaha
11	5	9	2	1	3	..	..	1	..	..	..	17	19	Variya
57	18	28	1	27	16	..	1	2	..	..	..	47	82	Dharbhara
10	..	4	..	2	..	..	..	4	..	1	..	12	25	Gajraha
17	3	10	1	6	2	..	..	1	..	..	..	17	36	Pater
53	18	28	..	23	18	..	..	2	..	..	..	32	62	Pateraha
..	..	..	..	..	Uninhabited	..		..	..	..	..	..	..	Jaghat
..	..	..	..	..	Uninhabited	..		..	..	..	..	..	..	Dabar
1	..	..	..	..	.	..	..	1	.	..	..	2	1	Gadhpela
..	..	..	..	..	Uninhabited	..		..	..	..	..	..	..	Dudhmaniya
40	9	22	1	8	6	..	..	10	2	1	34	47	49	Belauhi Ramsharan
19	16	7	2	8	13	..	..	4	1	4	6	30	26	Khuraha
39	23	21	6	10	10	..	..	8	7	7	11	46	78	Belauhi Kubran
253	135	128	14	103	115	6	4	16	2	3	5	254	336	Belauhi Kalan
3	1	3	1	..	..	..	..	..	..	..	2	2	3	Hardi
..	..	.	..	..	Uninhabited	..		..	..	..	..	..	..	Pokhdaur
..	..	..	..	..	Uninhabited	..		..	..	..	..	..	..	Araji Teduwa Mu. Pokhdaur
..	..	..	..	..	Uninhabited	..		..	..	..	..	..	..	Matikhani
77	14	48	13	12	1	2	..	15	..	24	113	69	93	Kolaha
93	73	33	23	47	49	3	1	10	..	22	73	90	100	Dhausad
58	6	13	2	43	4	..	..	2	..	7	69	41	30	Tenduwa Segran
128	9	48	9	62	..	7	..	11	..	12	104	186	219	Tenduwa Vailan
85	29	48	1	33	28	2	..	2	..	..	5	113	128	Tenduwa Padan
68	39	42	14	25	25	..	..	1	..	..	6	82	132	Sigti
..	..	..	..	..	Uninhabited	..		..	.	..	..	..	..	Semraha Pahad
..	..	..	..	..	Uninhabited	..		..	..	..	..	..	..	Semraha Mu. Sigti
..	..	..	..	..	Uninhabited	..		..	..	..	..	..	..	Turka
205	115	66	51	110	64	18	..	11	..	7	8	206	267	Tatihara
275	175	108	54	156	121	1	..	10	..	..	95	226	189	Charaiya
..	..	..	..	..	Uninhabited	..		..	..	..	..	..	..	Nadaha
258	101	111	53	105	41	..	..	42	7	16	99	331	434	Dhawa Tiwariyan
36	42	15	20	16	21	..	..	5	1	6	5	46	43	Arjunpur Shuklan
99	156	75	122	16	32	4	1	4	1	25	21	123	105	Dhawa Gautaman
46	29	..	..	35	24	8	5	3	..	2	2	32	46	Atraila
..	..	..	..	..	Uninhabited	..		..	..	..	..	..	..	Arhariya
20	14	9	7	8	7	..	..	3	..	4	3	27	32	Abbar Kauwadhan
..	..	..	..	..	Uninhabited	.		..	..	..	..	..	..	Khajuriha
6	8	3	2	3	6	..	..	..	..	1	..	9	12	Pidhaiya
39	19	18	10	14	8	2	..	5	1	10	22	40	45	Bagaiha

स्थानीय कोड नम्बर Location Code No.	तहसील/ ग्राम/नगर/ वार्ड का नाम Name of Tahsil/Village/ Town/Ward	गांव का क्षेत्रफल हेक्टर में नगर/वार्ड का वर्ग कि.मी. में Area of village in hectares & of Town/ Ward in Kms	आवास आवासीय मकानों की संख्या No. of occupied resi-dential houses	परिवारों की संख्या Number of house-holds	कुल जनसंख्या (बेघर और संस्थाओं में रहने वाले व्यक्तियों सहित) Total Population (including institutional and houseless Population)			अनुसूचित जाति Scheduled Castes		अनुसूचित जनजाति Scheduled Tribes		साक्षर Literates	
					व्यक्ति P.	पु. M.	स्त्री F.	पु. M.	स्त्री F.	पु. M.	स्त्री F.	पु. M.	स्त्री F.
1	2	3	4	5	6	7	8	9	10	11	12	13	14
881	बिरहा गिरवरसिंह	208.93	26	30	157	81	76	..	..	50	46	30	7
882	बिरहा भवर	45.09	17	17	135	64	71	..	..	4	7	21	..
883	बिरहा फत्तेराम	212.36	3	3	18	11	7	.	..	..	..	5	1
884	भोड़हा	98.93	26	29	189	96	93	4	5	..	..	18	2
885	हटवा दुर्गा	7.64	5	5	23	11	12	.	..	..	..	6	..
886	हटवा ईश्वरदीन	5.34	1	1	15	6	9	..	..	..	..	2	2
887	हटवा निर्भय	200.64	141	144	822	390	432	21	25	60	52	89	5
888	हटवा बेनीमाधव	7.34	3	3	13	8	5	..	..	..	..	4	..
889	हटवा दीनदयाल 1030	68.54	1	1	3	1	2	..	..	..	..	..	..
890	हटवा दीनदयाल 1031	87.72	22	22	120	61	59	43	41	2	5	14	..
891	हटवा चक नं. 2	2.83	8	8	52	22	30	..	..	..	..	12	2
892	हटवा चक नं 1	229.30	205	209	1,193	574	619	39	40	56	71	196	39
893	विरहा कन्हाई	53.51	102	104	526	252	274	..	..	99	83	81	5
894	विरहा शिवनन्दन	25.41	..	..	..	वीरान	..	..	..	..	..	..	..
895	विरहा गोपाल	160.87	20	22	94	44	50	5	5	14	15	14	3
896	विरहा प्रयागदत्त	130.30	60	60	381	182	199	24	28	2	3	68	9
897	दक्षिणहा	3.12	2	4	12	5	7	..	..	..	..	..	..
898	विरहा समयलाल	48.70	36	36	189	100	89	36	27	24	15	18	3
899	बिझौली शुक्लान	248.63	66	66	367	181	186	..	..	21	20	47	11
900	बिझौली गहरवारान	280.51	149	150	1,003	546	457	84	77	201	153	123	54
901	कौंच मु. विरहा	13.78	..	..	..	वीरान	..	..	..	..	..	..	..
902	पिडरिया	701.08	95	98	550	287	263	58	63	41	32	96	5
903	पितम्बरगढ़	780.76	21	21	37	29	8	..	..	..	..	7	1
904	ढावा मु. दुबगवां	102.77	..	..	..	वीरान	..	..	..	..	..	..	..
905	उकसा कोठार	603.57	86	87	334	182	152	64	59	60	49	38	1
906	खटखरी	2,085.18	818	828	4,677	2,356	2,321	241	267	376	381	706	101
907	कुडिया	15.46	..	..	..	वीरान	..	..	..	..	..	..	..
908	सिनहा	4.86	..	..	..	वीरान	..	..	..	.	..	..	..
909	देवरा	1,294.84	510	510	3,198	1,621	1,577	261	288	162	152	452	47
910	शिवपुरा	114.45	15	15	94	44	50	35	37	..	..	5	..
911	तेलिया	111.47	20	20	134	64	70	..	..	..	..	7	..
912	बकिहा	55.34	36	36	196	95	101	50	48	..	..	2	..
913	बुबिया	101.94	33	33	182	95	87	7	9	..	..	20	..
914	हर्दिहाई	285.79	103	105	660	335	325	52	51	59	48	110	13
915	बरया	162.54	4	4	37	24	13	..	..	..	..	2	..
916	नरसिंहपुर	263.48	14	15	65	34	31	1	..	22	18	3	2
917	रमकुड़वा	633.13	55	60	342	176	166	4	6	48	44	39	12
918	बघैला	1,023.12	89	90	461	238	223	57	66	48	47	59	4
919	मदरावल	655.66	53	53	326	172	154	..	..	61	46	44	2
920	मझिगवां	360.41	21	21	75	41	34	4	3	11	12	13	2

PRIMARY CENSUS ABSTRACT

Mauganj Tahsil

मुख्य काम करने वाले Main Workers														
कुल मुख्य काम करने वाले (I-IX)		काश्तकार I		खेतिहर मजदूर II		पारिवारिक उद्योग V(a)		अन्य काम करने वाले (III, IV, V(b), VI VII, VIII & IX		सीमांतक कार्यकर्ता		काम न करने वाले X		तहसील/ ग्राम/नगर/वार्ड का नाम
Total Main Workers		Cultivators		Agricultural Labourers		Household Industry		Other Workers		Marginal Workers		Non-Workers		Name of Tahsil/Village/ Town/Ward
पु. M.	स्त्री F.	पु. M.	स्त्री F.	पु. M.	स्त्री F.	पु. M.	स्त्री F.	पु. M.	स्त्री F.	पु. M.	स्त्री F.	पु. M.	स्त्री F.	
15	16	17	18	19	20	21	22	23	24	25	26	27	28	2
46	23	16	4	22	17	..	..	8	2	7	18	28	35	Birha Girwar Singh
21	8	15	5	2	3	..	..	4	..	5	15	38	48	Birha Bhawar
5	1	3	1	..	.	..	..	2	..	..	..	6	6	Birha Fatte Ram
53	2	51	2	..	.	..	..	2	..	..	22	43	69	Bhodaha
3	4	3	4	..	..	..	..	..	..	..	..	8	8	Hatwa Durga
2	1	2	1	..	..	..	..	..	..	..	..	4	8	Hatwa Ishwardin
199	118	87	17	103	101	..	..	9	..	1	..	190	314	Hatwa Nirbhay
4	1	4	1	..	..	..	..	..	..	..	..	4	4	Hatwa Veni Madhav
1	1	1	1	..	..	..	..	..	..	..	1	..	..	Hatwa Din Dayal 1030
32	33	5	3	26	30	..	..	1	..	3	..	26	26	Hatwa Din Dayal 1031
9	6	5	5	..	..	..	..	4	1	..	..	13	24	Hatwa Chak No.2
303	222	122	71	68	94	84	47	29	10	10	70	261	327	Hatwa Chak No.1
124	59	65	2	49	48	1	.	9	..	..	..	128	224	Virha Kanhai
..	..	..	..	..	..	..	..	Uninhabited		..	..	..	..	Virha Shivnandan
25	15	12	1	12	14	..	..	1	..	..	..	19	35	Virha Gopal
72	27	51	7	17	20	..	..	4	..	..	..	110	172	Virha Prayagdatta
2	4	2	4	..	..	..	..	..	..	..	..	3	3	Dakshinha
44	17	7	..	29	17	1	..	7	..	18	28	38	44	Virha Samaylal
87	64	18	..	60	64	2	..	7	..	26	46	68	76	Bijhauli Shuklan
322	153	73	8	212	145	9	..	28	..	6	20	218	284	Bijhauli Gaharwaran
..	..	..	..	..	..	..	..	Uninhabited		..	..	..	..	Kawn Mu. Virha
149	70	82	10	51	60	4	..	12	..	2	3	136	190	Pidariya
23	2	19	1	2	1	..	..	2	..	..	..	6	6	Pitambargarh
..	..	..	..	..	..	..	..	Uninhabited		..	..	..	..	Dhawa Mu. Dubgawan
124	38	100	2	21	16	2	..	1	..	..	52	58	62	Uksa Kothar
1,208	425	639	156	311	255	21	4	237	10	60	309	1,088	1,587	Khatkhari
..	..	..	..	..	..	..	..	Uninhabited		..	..	..	..	Kudiya
..	..	..	..	..	..	..	..	Uninhabited		..	..	..	..	Sinaha
857	412	471	145	263	262	16	2	107	3	69	264	695	901	Deora
30	2	7	..	3	..	11	2	9	..	..	19	14	29	Shivpura
40	12	33	4	7	8	..	..	..	..	..	13	24	45	Teliya
49	25	19	3	28	22	2	..	..	..	2	2	44	74	Vakiha
48	4	43	2	4	2	..	..	1	..	..	..	47	83	Dubiya
187	60	97	8	76	49	6	2	8	1	..	4	148	261	Hardihai
14	1	4	..	..	..	2	1	8	..	..	..	10	12	Varyan
20	10	5	1	15	9	..	..	..	..	..	2	14	19	Narsinghpur
88	18	48	2	37	16	..	..	3	..	17	15	71	133	Ramkudwa
151	124	98	82	28	41	5	1	20	..	..	..	87	99	Baghaila
101	80	76	65	14	13	..	..	11	2	.	..	71	74	Madrawal
30	23	24	19	2	4	..	..	4	..	..	..	11	11	Majhigawan

स्थानीय कोड नम्बर Location Code No.	तहसील/ग्राम/नगर/वार्ड का नाम Name of Tahsil/Village/Town/Ward	गांव का क्षेत्रफल हेक्टर में नगर/वार्ड का वर्ग कि.मी. में Area of village in hectares & of Town/Ward in Km²	आवास आवासीय मकानों की संख्या No. of occupied residential houses	परिवारों की संख्या Number of households	कुल जनसंख्या (बेघर और संस्थाओं में रहने वाले व्यक्तियों सहित) Total Population (including institutional and houseless Population)			अनुसूचित जाति Scheduled Castes		अनुसूचित जनजाति Scheduled Tribes		साक्षर Literates	
					व्यक्ति P.	पु. M.	स्त्री F.	पु. M.	स्त्री F.	पु. M.	स्त्री F.	पु. M.	स्त्री F.
1	2	3	4	5	6	7	8	9	10	11	12	13	14
921	बामनगढ़	435.64	105	105	549	289	260	73	61	7	6	56	8
922	कोईडार	942.14	112	125	780	409	371	16	11	241	201	52	6
923	दमोदरगढ़	3,234.69	123	123	588	293	295	3	3	130	158	49	3
924	हँरई प्रतापसिंह	2,489.05	157	159	953	476	477	10	7	337	367	17	..
925	ब्रह्मागढ़	996.15	104	104	580	296	284	26	37	204	184	69	1
926	सरदमन	1,531.40	153	154	943	449	494	13	14	396	444	40	.
927	जमुनिया	505.21	43	43	195	104	91	6	9	16	12	26	8
928	छोदरा	197.88	23	23	100	48	52	..	..	6	6	11	.
929	बलभद्रगढ़	596.48	50	50	323	150	173	32	46	16	17	35	6
930	खोड़मानी	1,196.97	131	131	679	324	355	33	31	124	146	64	8
931	पिपराही	925.16	182	182	1,138	581	557	5	6	514	499	87	15
932	रघुनाथगढ़	775.53	107	107	552	254	298	82	120	100	97	28	7
933	तेलिया महतमान	203.18	21	21	123	65	58	..	..	2	3	26	1
934	कैलाशपुर	528.75	181	181	1,205	621	584	4	3	71	65	150	7
935	तेलिया निर्मोहीसिंह	254.45	41	41	218	121	97	..	..	78	53	29	9
936	अगरही	740.60	53	53	357	188	169	9	7	33	33	83	34
937	गाड़ा	1,596.50	101	108	587	282	305	8	6	67	69	39	2
938	दुबगवाँ	107.81	151	222	1,189	600	589	27	22	109	116	132	4
939	दादर	227.84	77	78	460	233	227	29	24	70	66	82	19
940	प्रतापगंज	616.73	103	115	559	291	268	25	31	70	63	110	15
941	भुण्डहा मु. दुगौली	26.78	4	4	16	7	9	..	..	..	..	4	..
942	अटरिया	182.34	147	155	877	433	444	48	71	29	44	157	3
943	मढ़ा निर्भयनाथ	20.60	4	4	19	13	6	..	..	..	..	9	..
944	मढ़ा रघुवर	111.91	61	61	367	174	193	6	7	41	41	68	20
945	बढैया	134.12	61	69	342	155	187	19	23	23	35	48	39
946	दुगौली	349.89	102	102	539	275	264	42	48	87	74	102	37
947	कोरिया	82.35	9	11	50	22	28	1	1	..	..	13	6
948	करनामपुर	108.46	3	3	19	5	14	..	..	..	..	2	5
949	अर्जुनपुर	315.71	95	95	595	287	308	7	5	74	81	131	46
950	लटियार	80.55	5	5	60	29	31	..	..	..	..	18	2
951	चन्हला	117.88	22	22	119	61	58	..	..	15	17	17	1
952	गेंदुरहट	541.06	130	130	758	388	370	62	62	3	1	119	4
953	नवागांव	360.45	33	33	247	118	129	..	..	38	36	47	3
954	पतेरी	58.15	..	..	..	वीरान	..	..	..	..	..	..	..
955	अर्जुनपुर पहाड़	686.02	3	3	15	8	7	..	..	..	.	1	.
956	डोल	248.66	42	42	275	130	145	3	5	4	5	65	13
957	रोकरी	35.27	..	..	.	वीरान	..	..	..	..	..	..	..
958	काटन सलैया	280.91	..	..	..	वीरान	..	..	..	..	..	..	..
959	खैरहिया	386.10	..	..	..	वीरान	..	..	..	..	..	..	..
960	सलैया तिलकराजसिंह	383.46	287	290	1,483	734	749	178	188	150	149	227	47

PRIMARY CENSUS ABSTRACT

Mauganj Tahsil

कुल मुख्य काम करने वाले (I-IX)		अन्य काम करने वाले Main Workers								सीमांतक कार्यकर्ता		काम न करने वाले		तहसील/ ग्राम/नगर/वार्ड का नाम
		काश्तकार I		खेतिहर मजदूर II		पारिवारिक उद्योग V(a)		अन्य काम करने वाले III, IV, V(b), VI VII, VIII & IX				X		
Total Main Workers		Cultivators		Agricultural Labourers		Household Industry		Other Workers		Marginal Workers		Non-Workers		Name of Tahsil/Village/ Town/Ward
पु. M.	स्त्री F.	पु. M.	स्त्री F.	पु. M.	स्त्री F.	पु. M.	स्त्री F.	पु. M.	स्त्री F.	पु. M.	स्त्री F.	पु. M.	स्त्री F.	
15	16	17	18	19	20	21	22	23	24	25	26	27	28	2
107	4	55	..	24	..	2	..	26	4	55	153	127	103	Bamangarh
263	20	129	5	130	15	1	..	3	..	..	..	146	351	Koidar
178	139	176	130	1	9	..	..	1	..	6	24	109	132	Damodargarh
293	14	238	..	55	14	..	..	..	..	..	274	183	189	Harrai Pratap Singh
155	4	145	2	8	2	..	..	2	..	51	191	90	89	Bramhagarh
255	27	225	8	19	18	7	..	4	1	16	277	178	190	Sardaman
51	10	36	1	10	9	2	..	3	..	7	22	46	59	Jamuniya
35	14	19	2	15	12	1	..	..	..	..	..	13	38	Chhodra
81	31	58	1	19	30	4	..	..	..	1	35	68	107	Balbhadragarh
175	107	113	11	57	96	..	..	5	..	6	86	143	162	Khodmani
295	88	243	33	34	50	..	..	18	5	46	237	240	232	Piprahi
131	12	106	6	18	6	3	..	4	..	15	152	108	134	Raghunathgarh
28	3	22	3	2	..	..	..	4	..	7	33	30	22	Teliya Mahatman
297	93	229	46	56	44	7	2	5	1	28	186	296	305	Kailashpur
56	28	12	..	43	28	..	..	1	..	2	6	63	63	Teliya Nirmohi Singh
93	2	55	1	30	..	2	1	5	.	.	..	95	167	Agarahi
176	126	117	7	34	103	13	6	12	10	..	..	106	179	Gada
334	123	199	49	73	64	33	9	29	1	1	75	265	391	Dubgawan
122	85	41	9	58	65	12	10	11	1	..	..	111	142	Dadar
137	60	62	9	48	48	1	..	26	3	32	6	122	202	Pratapganj
5	3	4	3	..	..	..	..	1	..	..	..	2	6	Bhundha Mu. Dugauli
235	48	176	38	21	5	19	..	19	5	11	226	187	170	Atariya
3	1	3	1	..	..	,	..	..	..	2	2	8	3	Madha Nirbhainath
76	2	25	..	34	2	2	..	15	..	13	91	85	100	Madha Raghuwar
85	4	51	..	22	1	2	2	10	1	1	76	69	107	Badhaiya
144	138	57	54	62	77	15	7	10	..	..	1	131	125	Dugauli
16	10	7	10	..	..	..	..	9	..	..	..	6	18	Koriya
3	3	2	3	..	..	..	..	1	..	..	..	2	11	Karnampur
149	131	75	75	53	56	7	..	14	..	..	..	138	177	Arjunpur
14	..	13	..	..	..	..	..	1	..	..	2	15	29	Latiyar
31	15	21	4	8	11	2	..	..	..	..	..	30	43	Chahala
230	48	175	30	42	16	5	2	8	..	1	59	157	263	Gedurhat
60	16	34	1	20	15	1	..	5	..	..	3	58	110	Nawagaon
..	..	..	..	..	..	Uninhabited		..	..	..	..	..	..	Pateri
4	2	4	2	..	..	..	..	..	..	..	..	4	5	Arjunpur Pahar
56	16	34	3	15	13	3	..	4	..	2	1	72	128	Dol
..	..	..	..	..	..	Uninhabited		..	..	..	..	..	..	Rokari
..	..	..	..	..	..	Uninhabited		..	..	..	..	..	..	Katan Salaiya
..	..	..	..	..	..	Uninhabited		..	..	..	..	..	..	Khairahiya
385	184	150	6	146	164	14	4	75	10	1	45	348	520	Salaiya Tilak Raj Singh

स्थानीय कोड नम्बर Location Code No.	तहसील/ग्राम/नगर/वार्ड का नाम Name of Tahsil/Village/Town/Ward	गांव का क्षेत्रफल हेक्टर में नगर/वार्ड का वर्ग कि.मी. में Area of village in hectares & of Town/Ward in Kms	आवास आवासीय मकानों की संख्या No. of occupied residential houses	परिवारों की संख्या Number of households	कुल जनसंख्या (बेघर और संस्थाओं में रहने वाले व्यक्तियों सहित) Total Population (including institutional and houseless Population)			अनुसूचित जाति Scheduled Castes		अनुसूचित जनजाति Scheduled Tribes		साक्षर Literates	
					व्यक्ति P.	पु. M.	स्त्री F.	पु. M.	स्त्री F.	पु. M.	स्त्री F.	पु. M.	स्त्री F.
1	2	3	4	5	6	7	8	9	10	11	12	13	14
961	सोनरवना	695.37	..	..	..	वीरान	..	..	..	..	..	..	..
962	गहवरा	73.42	39	48	234	108	126	71	81	..	1	55	20
963	मोरहना	781.11	35	35	232	118	114	..	..	..	..	36	1
964	नाऊन कलां	1,520.01	335	336	1,808	921	887	142	123	163	163	304	37
965	नाऊन खुर्द	1,127.57	194	212	975	462	513	23	36	138	150	158	29
966	कंजरा	80.93	4	4	14	6	8	..	..	5	5	..	..
967	करौंदहा	15.55	..	..	..	वीरान	..	..	..	..	..	.	..
968	मझिगवां	182.61	118	125	628	321	307	67	69	50	50	145	42
969	अलहवा खुर्द	319.84	63	64	326	179	147	33	30	27	17	52	11
970	बहिकटा	71.47	2	2	10	4	6	..	..	..	..	3	3
971	अल्हवा कलां	434.41	52	58	297	157	140	20	22	45	30	23	1
972	केरहा कलां	47.25	57	61	321	166	155	40	41	26	21	31	2
973	केरहा खुर्द	5.78	1	1	5	3	2	..	..	.	..	1	.
974	अल्हवा	3.71	7	7	35	18	17	..	..	..	..	5	..
975	दादर	130.32	89	93	480	235	245	..	..	..	..	32	1
976	रौंताबांध	4.12	..	..	..	वीरान	..	..	..	..	..	..	..
977	बरोही	276.86	134	154	857	432	425	82	92	28	29	139	12
978	चोरहा	120.42	..	..	..	वीरान	..	..	..	..	..	..	..
979	छिपिया	160.55	..	..	..	वीरान	..	..	..	..	..	..	..
980	मिसिरगवां	667.74	211	213	1,397	697	700	126	122	103	93	244	44
981	भुवरी	319.10	62	62	448	229	219	5	3	69	72	79	11
982	मुंतिहा	277.70	46	46	307	153	154	9	5	40	40	69	25
983	मलैगवां	494.84	248	295	1,551	770	781	94	91	84	86	298	24
984	भमरहा	290.91	48	48	311	157	154	23	16	40	32	53	19
985	गोवरी	259.85	16	16	105	59	46	9	5	8	10	21	3
986	शिवगढ़	385.03	24	24	141	68	73	9	9	27	33	19	3
987	कोठा	97.86	..	..	..	वीरान	..	..	..	..	..	..	..
988	पटेहरा बस्तीवानी	317.09	104	105	563	289	274	20	16	78	62	96	19
989	पटेहरा उर्फ सोनवर्षा	47.01	20	20	111	65	46	12	9	..	..	23	3
990	पाती निर्मोहीसिंह	43.81	22	22	114	60	54	15	13	10	10	22	9
991	पाती नन्हकूसिंह	19.65	29	29	131	59	72	29	35	5	10	12	..
992	बरना जवाहिरसिंह	656.04	93	93	433	213	220	38	33	129	130	38	21
993	धोधम	624.89	32	33	177	89	88	7	7	31	41	20	3
994	बीरादेई	1,852.95	248	248	1,529	766	763	32	42	541	542	60	14
995	नकवार	1,163.21	105	106	753	387	366	14	13	302	293	62	7
996	महदेवा	110.14	28	29	174	95	79	..	..	90	77	32	4
997	भरौंहा	112.43	62	64	436	215	221	12	16	19	20	48	4
998	पाती महतमान	52.26	112	113	633	306	327	..	..	26	25	75	11
999	बरना महतमान	798.08	73	73	413	205	208	..	..	3	3	74	2
1000	गोपला	1,064.17	89	91	468	244	224	34	32	66	64	67	7

PRIMARY CENSUS ABSTRACT

Mauganj Tahsil

मुख्य काम करने वाले Main Workers														
कुल मुख्य काम करने वाले		काश्तकार		खेतिहर मजदूर		पारिवारिक उद्योग		अन्य काम करने वाले		सीमांतक कार्यकर्त्ता		काम न करने वाले		तहसील/ ग्राम/नगर/वार्ड का नाम
(I—IX)		I		II		V(a)		III, IV, V(b), VI, VII, VIII & IX				X		
Total Main Workers		Cultivators		Agricultural Labourers		Household Industry		Other Workers		Marginal Workers		Non-Workers		Name of Tahsil/Village/ Town, Ward
पु. M.	स्त्री F.	पु. M.	स्त्री F.	पु. M.	स्त्री F.	पु. M.	स्त्री F.	पु. M.	स्त्री F.	पु. M.	स्त्री F.	पु. M.	स्त्री F.	
15	16	17	18	19	20	21	22	23	24	25	26	27	28	2
..	..	..	..	..	..	Uninhabited		..	..	..	..	..	..	Sonarwana
55	49	16	..	29	48	..	..	16	1	..	1	53	76	Gahawara
68	22	40	16	2	6	3	..	23	..	4	21	46	71	Morhana
486	208	272	83	180	120	10	5	24	..	13	154	422	525	Naun Kalan
250	44	123	27	85	11	14	6	28	..	24	153	188	316	Naun Khurd
6	4	2	..	3	4	..	..	1	..	..	..	..	4	Kanjara
..	..	..	..	..	..	Uninhabited		..	..	..	..	..	..	Karaundaha
150	68	55	1	61	63	20	3	14	1	2	5	169	234	Majhigawan
90	13	55	2	27	11	7	..	1	..	1	..	88	134	Alhawa Khurd
2	..	1	..	..	..	..	..	1	..	..	..	2	6	Bahikata
87	22	58	1	29	20	..	1	..	..	..	..	70	118	Alhawa Kalan
90	12	55	..	24	12	2	..	9	..	1	54	75	89	Keraha Kalan
2	..	2	.	..	..	..	..	..	..	..	2	1	..	Keraha Khurd
8	..	8	..	..	..	..	..	..	..	1	8	9	9	Alhawa
114	3	101	3	10	..	2	..	1	..	3	114	118	128	Dadar
..	..	..	..	..	..	Uninhabited		..	..	..	..	..	..	Rautabandh
197	119	123	54	49	63	15	2	10	..	13	24	222	282	Barauhi
..	..	..	..	..	..	Uninhabited		..	..	..	..	..	..	Choraha
..	..	..	..	..	..	Uninhabited		..	..	..	..	..	..	Chhipiya
328	72	145	17	115	46	14	6	54	3	75	320	294	308	Misirgawan
128	67	57	6	65	59	1	..	5	2	2	..	99	152	Bhuwari
76	34	32	3	32	27	5	3	7	1	3	..	74	120	Murtiha
411	160	229	54	116	99	14	4	52	3	12	130	347	491	Malaigawan
74	46	32	12	34	34	5	..	3	..	..	..	83	108	Bhamaraha
35	16	17	4	11	8	3	3	4	1	..	..	24	30	Govari
37	37	26	26	5	10	..	..	6	1	..	..	31	36	Shivgarh
..	..	..	..	..	..	Uninhabited		..	..	..	..	..	..	Kotha
152	100	66	53	51	44	7	2	28	1	..	2	137	172	Patehara Bastiwani
27	24	21	18	6	6	..	..	..	..	..	..	38	22	Patehara alias Sonvarsha
21	2	7	..	8	..	1	..	5	2	1	6	38	46	Pati Nirmohi Singh
23	1	10	..	13	..	..	..	..	1	7	10	29	61	Pati Nanhaku Singh
102	4	2	1	68	2	5	..	8	1	8	63	103	153	Varna Jawahir Singh
62	60	25	14	19	38	1	..	17	8	..	..	27	28	Ghogham
470	294	269	138	189	154	1	..	11	2	27	60	269	409	Bira Dei
207	169	63	30	143	139	..	..	1	..	3	3	177	194	Nakwar
63	60	1	..	60	60	..	..	2	..	..	..	32	19	Mahdewa
111	24	87	16	14	8	7	..	3	..	17	115	87	82	Bhadauha
156	62	124	40	23	22	1	..	8	..	25	100	125	165	Pati Mahataman
110	11	96	8	2	3	..	..	12	..	1	..	94	197	Varna Mahatman
135	50	95	1	21	45	13	2	6	2	1	..	108	174	Gopala

स्थानीय कोड नम्बर Location Code No.	तहसील/ग्राम/नगर/वार्ड का नाम Name of Tahsil/Village Town/Ward	गांव का क्षेत्रफल हैक्टर में नगर/वार्ड का वर्ग कि.मी. में Area of village in hectares & of Town/Ward in Km²	आबाद आवासीय मकानों की संख्या No. of occupied residential houses	परिवारों की संख्या Number of households	कुल जनसंख्या (बेघर और संस्थाओं में रहने वाले व्यक्तियों सहित) Total Population (including institutional and houseless Population)			अनुसूचित जाति Scheduled Castes		अनुसूचित जन जाति Scheduled Tribes		साक्षर Literate	
					व्यक्ति P.	पु. M.	स्त्री F.	पु. M.	स्त्री F.	पु. M.	स्त्री F.	पु. M.	स्त्री F.
1	2	3	4	5	6	7	8	9	10	11	12	13	14
1001	जटठा	99.16	46	47	255	129	126	..	..	..	..	46	7
1002	पांनी मिश्रान	1,769.76	289	291	1,507	751	756	60	63	142	126	225	38
1003	झरी	155.20	98	100	532	262	270	28	21	20	14	82	11
1004	देवरी	137.93	..	..	..	वीरान	..	..	..	..	..	.	..
1005	तिलया	99.83	116	116	712	360	352	16	17	29	25	80	15
1006	अमिलिहा	24.33	46	46	253	120	133	55	56	6	6	25	9
1007	अमहा रामसुन्दर	35.88	17	17	101	48	53	..	..	22	25	11	2
1008	अमहा रामरतन	66.77	30	30	172	98	74	4	5	14	7	44	8
1009	छिवलहा	36.61	7	7	44	26	18	6	3	..	..	14	1
1010	उचेहरा	55.29	9	9	72	40	32	10	8	..	..	18	..
1011	पैंपखार	36.61	15	15	94	45	49	5	6	5	4	10	1
1012	खूंटा पटखान	42.31	49	54	345	164	181	43	38	6	4	79	20
1013	खूंटा बेदौ. लिहान	52.58	44	44	279	146	133	15	10	64	50	35	11
1014	नदना	157.51	6	6	39	21	18	..	..	..	..	10	7
1015	बरही	180.20	125	130	875	446	429	99	86	51	50	148	10
1016	झिना बांध	2.00	..	..	..	वीरान	..	..	..	..	..	..	..
1017	अल्हवा खुर्द	7.51	..	..	..	वीरान	..	..	..	..	..	..	..
1018	अल्हवा कोलाहलराम	22.47	10	10	43	21	22	.	..	9	12	4	1
1019	माड़ौ मु. दादर	146.89	3	3	12	4	8	..	..	1	3	..	..
1020	माड़ौ मु पाँचो	61.05	..	..	..	वीरान	..	..	..	..	..	..	.
1021	फुलझरिया	102.27	24	25	114	54	60	..	..	49	52	8	3
1022	अल्हवा अमृतलाल	15.34	23	23	152	72	80	1	1	34	30	17	6
1023	पिपरहा	29.84	34	34	163	83	80	47	49	13	8	5	1
1024	पांचो	37.39	12	12	69	37	32	..	..	19	16	6	1
1025	लासा	641.88	133	133	769	382	387	25	24	46	41	167	25
1026	भुईयाखात	86.68	1	1	3	2	1	..	..	..	..	1	..
1027	लासा बांध	9.09	..	..	..	वीरान	..	..	..	..	..	..	..
1028	लोढी	2,517.17	225	240	1,301	671	630	98	96	205	199	90	33
1029	गोईडार	294.28	47	49	306	147	159	6	8	22	29	50	3
1030	कोन	274.40	47	47	195	107	88	11	8	43	40	20	2
1031	पिपरौही	209.08	36	36	198	113	85	...	..	27	19	9	1
1032	हाटा	2,714.89	349	355	1,968	1,028	940	109	111	291	252	134	9
1033	ढेंगराही	158.00	16	16	97	49	48	..	..	38	37	6	..
1034	पांछर	345.98	10	10	51	24	27	..	..	19	23	3	1
1035	मुनहाई	108.74	52	52	321	146	175	..	..	146	175	9	1
1036	दानी सोन	295.82	7	7	45	18	27	..	..	18	27	5	..
1037	अमहटा	275.56	38	38	227	118	109	..	..	97	93	20	..
1038	धनुहीनार	253.79	5	5	35	19	16	3	3	8	5	1	..
1039	जड़कुड़	3,994.85	234	234	1,384	716	668	26	23	458	436	110	7

PRIMARY CENSUS ABSTRACT — Mauganj Tahsil

मुख्य काम करने वाले Main Workers														
कुल मुख्य काम करने वाले		कास्तकार		खेतिहर मजदूर		पारिवारिक उद्योग		अन्य काम करने वाले		सीमांतक कार्यकर्त्ता		काम न करने वाले		तहसील/ग्राम/नगर/वार्ड का नाम
(I—IX)		I		II		V(a)		III, IV, V(b), VI, VII, VIII & IX				X		
Total Main Workers		Cultivators		Agricultural Labourers		Household Industry		Other Workers		Marginal Workers		Non-Workers		Name of Tahsil/Village/Town/Ward
पु. M.	स्त्री F.	पु. M.	स्त्री F.	पु. M.	स्त्री F.	पु. M.	स्त्री F.	पु. M.	स्त्री F.	पु. M.	स्त्री F.	पु. M.	स्त्री F.	
15	16	17	18	19	20	21	22	23	24	25	26	27	28	2
62	11	60	11	1	..	..	..	1	..	1	24	66	91	Jattha
377	189	207	76	104	96	13	..	53	17	9	26	365	541	Pati Mishran
151	83	103	49	29	24	13	10	6	..	8	29	103	158	Jhari
..	..	..	..	..	..	Uninhabited		..	..	..	..	..	..	Deori
196	68	62	2	107	63	14	2	13	1	..	..	164	284	Tilya
67	25	18	7	41	18	4	..	4	..	8	41	45	67	Amiliha
23	3	5	..	17	3	..	..	1	..	3	22	22	28	Amaha Ramsundar
50	11	33	4	17	6	2	..	4	1	3	20	45	43	Amaha Ramratan
12	3	9	3	..	..	1	..	2	..	1	4	13	11	Chhiwalha
17	7	12	5	3	2	1	..	1	..	4	7	19	18	Unchehra
25	12	14	5	11	7	..	..	..	..	4	10	16	27	Paipkhar
92	83	50	48	34	33	2	2	6	..	13	16	59	82	Khunta Patkhan
85	80	23	24	57	56	1	..	4	..	5	..	56	53	Khunta Bedau lihan
10	11	3	5	6	6	..	..	1	..	..	..	11	7	Nadana
226	174	130	89	64	77	15	3	17	5	7	2	213	253	Barahi
..	..	..	..	..	..	Uninhabited		..	..	..	..	.	..	Jhinna Bandh
..	..	..	..	..	..	Uninhabited		..	..	..	..	..	..	Alhawa Khurd
13	12	6	4	7	8	..	..	..	..	1	..	7	10	Alhawa Kolahalram
4	4	4	4	..	..	..	..	..	..	..	..	..	4	Madau Mu. Dadar
..	..	..	..	..	..	Uninhabited		..	..	..	..	..	..	Mado Mu. Pancho
36	26	7	1	28	25	..	..	1	..	..	..	18	34	Fuljhariya
39	33	17	13	22	20	..	..	..	..	1	1	32	46	Alhawa Amritlal
57	50	12	18	43	32	..	..	2	..	..	..	26	30	Piparaha
20	11	6	3	14	8	..	..	..	..	..	..	17	21	Pancho
194	9	115	4	48	5	..	..	31	..	1	56	187	322	Lasa
2	1	2	1	..	..	..	..	..	..	..	..	..	..	Bhuiyakhat
..	..	..	..	..	..	Uninhabited		..	..	..	..	..	..	Lisa Bandh
441	372	243	210	184	158	2	1	12	3	2	..	228	258	Lodhi
67	35	50	16	11	19	1	..	5	..	..	..	80	124	Goidar
65	33	56	27	6	6	..	..	3	..	..	7	42	48	Kon
67	44	32	17	30	27	2	..	3	..	..	..	46	41	Piprauhi
665	568	294	217	365	350	2	..	4	1	..	..	363	372	Hata
28	..	23	..	5	..	..	..	..	..	2	7	19	41	Dhengrahi
11	1	11	..	..	1	..	..	..	..	..	12	13	14	Panchar
65	..	60	..	4	..	..	..	1	..	..	91	81	84	Munhai
10	..	10	..	..	..	..	..	..	..	..	9	8	18	Dani Son
56	1	53	1	3	..	..	..	..	..	..	59	62	49	Amhata
9	1	5	..	4	1	..	..	..	..	..	3	10	12	Dhanuhi Nar
400	4	305	..	85	4	8	..	2	..	11	101	305	263	Jadkud

स्थानीय कोड नम्बर Location Code No.	तहसील/ ग्राम/नगर/ वार्ड का नाम Name of Tahsil/Village Town/Ward	गांव का क्षेत्रफल हेक्टर में नगर/वार्ड का वर्ग कि.मी. में Area of village in hectares & of Town/ Ward in Km²	आबाद आवासीय मकानों की संख्या No. of occupied resi-dential houses	परिवारों की संख्या Number of house-holds	कुल जनसंख्या (बेघर और संस्थाओं में रहने वाले व्यक्तियों सहित) Total Population (including institutional and houseless Population) व्यक्ति P.	पु. M.	स्त्री F.	अनुसूचित जाति Scheduled Castes पु. M.	स्त्री F.	अनुसूचित जन जाति Scheduled Tribes पु. M.	स्त्री F.	साक्षर Literate पु. M.	स्त्री F.
1	2	3	4	5	6	7	8	9	10	11	12	13	14
13/VII/-	मऊगंज (अ क्षे.)	36.91	2,474		6,854			985		465		3,520	
			2,437		13,242	6,388		940		421		920	
13/VII/1	सरदार पटेल वार्ड		176	176	1,105	546	559	35	48	39	35	231	17
13/VII/2	गांधी वार्ड		274	274	1,298	664	634	221	214	86	81	221	18
13/VII/3	बजरंग वार्ड		323	331	1,515	852	663	111	80	27	4	583	205
13/VII/4	शास्त्री वार्ड		200	200	1,138	593	545	66	64	...	..	326	92
13/VII/5	थाना वार्ड		234	237	1,239	657	582	73	66	..	..	371	80
13/VII/6	कचेहरी वार्ड		202	209	1,168	607	561	32	32	61	52	359	135
13/VII/7	बाजार वार्ड		305	322	1,614	891	723	162	151	28	23	571	204
13/VII/8	विवेकानन्द वार्ड		291	293	1,812	888	924	129	136	81	82	396	47
13/VII/9	ध्वजाराम वार्ड		171	171	930	458	472	52	40	40	49	214	56
13/VII/10	दीनदयाल वार्ड		261	261	1,423	698	725	104	109	94	95	248	66

मऊगंज अधिसूचित क्षेत्र

PRIMARY CENSUS ABSTRACT

कुल मुख्य काम करने वाले		मुख्य काम करने वाले Main Workers								सीमांतक कार्यकर्त्ता		काम न करने वाले		तहसील/ग्राम/नगर/वार्ड का नाम
(I—IX) Total Main Workers		I Cultivators		II Agricultural Labourers		V(a) Household Industry		III, IV, V(b), VI, VII, VIII & IX Other Workers		Marginal Workers		X Non-Workers		Name of Tahsil/Village/ Town/Ward
पु. M.	स्त्री F.	पु. M.	स्त्री F.	पु. M.	स्त्री F.	पु. M.	स्त्री F.	पु. M.	स्त्री F.	पु. M.	स्त्री F.	पु. M.	स्त्री F.	
15	16	17	18	19	20	21	22	23	24	25	26	27	28	2
Mauganj Notified Area														
3,221		968		758		221		1,274		37		3,596		**Mauganj (N.A.)**
	758		84		462		75		137		193		5,437	
231	96	140	33	47	48	13	10	31	5	2	..	313	463	Sardar Patel Ward
373	92	105	1	222	86	3	..	43	5	..	..	291	542	Gandhi Ward
395	55	19	2	21	14	25	9	330	30	11	13	446	595	Bajrang Ward
253	37	58	6	30	10	9	1	156	20	1	14	339	494	Shashtri Ward
321	87	38	6	23	38	51	17	209	26	3	2	333	493	Thana Ward
281	58	77	5	89	40	19	7	96	6	..	..	326	503	Kachehari Ward
400	68	28	1	37	10	51	27	284	30	5	43	486	612	Bazar Ward
415	100	233	12	113	84	42	4	27	..	1	2	472	822	Vivekanand Ward
193	97	96	2	69	94	3	..	25	1	..	93	265	282	Dhvajaram Ward
359	68	174	16	107	38	5	..	73	14	14	26	325	631	Dindayal Ward

स्थानीय कोड नम्बर / Location Code No.	तहसील/ग्राम/नगर/वार्ड का नाम / Name of Tahsil/Village Town/Ward	गांव का क्षेत्रफल हेक्टर में नगर/वार्ड का क्षेत्र कि.मी. में / Area of village in hectares & of Town/Ward in Km²	आबाद आवासीय मकानों की संख्या / No. of occupied residential houses	परिवारों की संख्या / Number of households	कुल जनसंख्या (बेघर और संस्थाओं में रहने वाले व्यक्तियों सहित) Total Population (including institutional and houseless Population)			अनुसूचित जाति Scheduled Castes		अनुसूचित जन जाति Scheduled Tribes		साक्षर Literate	
					व्यक्ति P.	पु. M.	स्त्री F.	पु. M.	स्त्री F.	पु. M.	स्त्री F.	पु. M.	स्त्री F.
1	2	3	4	5	6	7	8	9	10	11	12	13	14
नईगढ़ी अधिसूचित क्षेत्र													
13/III/-	नईगढ़ी (अ.क्षे.)	15.40	1,019	2,764			297		266		5,111		
		978		5,380		2,616		281		265		295	
13/III/1	भलुहा वार्ड	140	151	814	415	399	31	36	64	53	196	23	
13/III/2	टटिहरा कस्ठ वार्ड	161	168	877	480	397	51	37	14	13	297	43	
13/III/3	महावीरपुर वार्ड	91	94	531	249	282	36	35	16	12	125	24	
13/III/4	बस स्टेन्ड वार्ड	229	230	1,181	594	587	93	90	172	187	278	58	
13/III/5	गढ़ी वार्ड	116	119	587	292	295	54	52	..	..	190	51	
13/III/6	लालगंज वार्ड	100	110	635	337	298	..	..	..	..	166	28	
13/III/7	पुराना बाजार वार्ड	141	147	755	397	358	32	31	..	..	259	68	

PRIMARY CENSUS ABSTRACT

कुल मुख्य काम करने वाले		मुख्य काम करने वाले Main Workers								सीमांतक कार्यकर्त्ता		काम न करने वाले		तहसील/ग्राम/नगर/वार्ड का नाम
(I—IX)		I		II		V(a)		(III, IV, V(b), VI, VII, VIII & IX				X		
Total Main Workers		Cultivators		Agricultural Labourers		Household Industry		Other Workers		Marginal Workers		Non-Workers		Name of Tahsil/Village/Town/Ward
पु. M.	स्त्री F.	पु. M.	स्त्री F.	पु. M.	स्त्री F.	पु. M.	स्त्री F.	पु. M.	स्त्री F.	पु. M.	स्त्री F.	पु. M.	स्त्री F.	
15	16	17	18	19	20	21	22	23	24	25	26	27	28	2
Naigarhi Notified Area														
1,295	543	488	167	303	306	102	40	402	30	30	93	1,439	1,980	Naigarhi (N.A.)
184	74	111	53	46	18	14	1	13	2	..	..	231	325	Bhaluha Ward
223	67	117	18	32	36	21	12	53	1	1	..	256	330	Tatihara Kasth Ward
112	88	64	40	39	47	..	..	9	1	..	..	137	194	Mahavirpur Ward
301	207	58	15	151	187	2	..	90	5	..	..	293	380	Bus Stand Ward
143	73	33	25	17	15	37	23	56	10	2	3	147	219	Garhi Ward
150	21	55	12	14	1	6	1	75	7	23	79	164	198	Lalganj Ward
182	13	50	4	4	2	22	3	106	4	4	11	211	334	Purana Bazar Ward

स्थानीय कोड नम्बर Location Code No.	तहसील/ग्राम/नगर/वार्ड का नाम Name of Tahsil/Village Town/Ward	गांव का क्षेत्रफल हेक्टर में नगर/वार्ड का वर्ग कि.मी. में Area of village in hectares & of Town/Ward in Km²	आबाद आवासीय मकानों की संख्या No. of occupied residential houses	परिवारों की संख्या Number of households	कुल जनसंख्या (बेघर और संस्थाओं में रहने वाले व्यक्तियों सहित) Total Population (including institutional and houseless Population)			अनुसूचित जाति Scheduled Castes		अनुसूचित जन जाति Scheduled Tribes		साक्षर Literate	
					व्यक्ति P.	पु. M.	स्त्री F.	पु. M.	स्त्री F.	पु. M.	स्त्री F.	पु. M.	स्त्री F.
1	2	3	4	5	6	7	8	9	10	11	12	13	14
13/VI-	हनुमना (अ.क्षे.)	30.35	1,482		4,320			346		720		2,339	
			1,372		8,182		3,862		334		686		682
13/IV/1	वार्ड नं.1		97	117	703	364	339	59	56	45	45	177	56
13/IV/2	वार्ड नं.2		93	97	540	290	250	90	76	6	5	113	9
13/IV/3	वार्ड नं.3		99	116	626	346	280	3	2	3	4	256	105
13/IV/4	वार्ड नं.4		83	107	559	290	269	..	..	40	29	150	37
13/IV/5	वार्ड नं.5		109	109	631	331	300	..	..	..	..	231	113
13/IV/6	वार्ड नं.6		134	134	783	436	347	1	..	7	..	316	130
13/IV/7	वार्ड नं.7		144	150	639	337	302	70	78	104	100	129	29
13/IV/8	वार्ड नं.8		140	144	665	362	303	7	8	71	77	190	31
13/IV/9	वार्ड नं.9		59	62	327	157	170	6	7	69	71	56	15
13/IV/10	वार्ड नं.10		103	119	571	293	278	13	8	86	84	150	44
13/IV/11	वार्ड नं.11		77	92	510	275	235	21	22	48	45	166	52
13/IV 12	वार्ड नं.12		90	91	643	342	301	11	8	98	94	181	47
13/IV/13	वार्ड नं.13		144	144	985	497	488	65	69	143	132	224	14

हनुमना अधिसूचित क्षेत्र

PRIMARY CENSUS ABSTRACT

मुख्य काम करने वाले Main Workers														
कुल मुख्य काम करने वाले		काश्तकार		खेतिहर मजदूर		पारिवारिक उद्योग		अन्य काम करने वाले		सीमांतक कार्यकर्त्ता		काम न करने वाले		तहसील/ ग्राम/नगर/वार्ड का नाम
(I—IX)		I		II		V(a)		III, IV, V(b), VI, VII, VIII & IX				X		
Total Main Workers		Cultivators		Agricultural Labourers		Household Industry		Other Workers		Marginal Workers		Non-Workers		Name of Tahsil/Village/ Town/Ward
पु. M.	स्त्री F.	पु. M.	स्त्री F.	पु. M.	स्त्री F.	पु. M.	स्त्री F.	पु. M.	स्त्री F.	पु. M.	स्त्री F.	पु. M.	स्त्री F.	
15	16	17	18	19	20	21	22	23	24	25	26	27	28	2
Hanumana Notified Area														
2,146		374		576		76		1,120		32		2,142		Hanumana (N.A.)
	603		39		394		7		163		209		3,050	
191	63	72	2	64	58	7	1	48	2	1	8	172	268	Ward No. 1
164	19	52	1	61	13	3	..	48	5	..	..	126	231	Ward No. 2
165	10	15	1	2	3	6	..	142	6	..	..	181	270	Ward No. 3
131	46	5	..	1	7	15	..	110	39	8	..	151	223	Ward No. 4
134	7	4	..	..	..	2	..	128	7	2	3	195	290	Ward No. 5
206	8	5	..	3	..	4	..	194	8	5	..	225	339	Ward No. 6
182	96	10	5	105	79	24	4	43	8	13	87	142	119	Ward No. 7
176	65	3	2	..	..	1	..	172	63	1	..	185	238	Ward No. 8
105	73	27	1	77	72	..	..	1	..	..	3	52	94	Ward No. 9
150	83	17	22	45	52	6	2	82	17	..	1	143	194	Ward No. 10
129	53	16	11	32	35	..	.	81	7	..	..	146	182	Ward No. 11
171	71	57	..	78	71	4	..	32	..	..	..	171	230	Ward No. 12
242	9	91	4	108	4	4	..	39	1	2	107	253	372	Ward No. 13

स्थानीय कोड नम्बर Location Code No.	तहसील/ग्राम/नगर/वार्ड का नाम Name of Tahsil/Village Town/Ward	गांव का क्षेत्रफल हैक्टर में नगर/वार्ड का वर्ग कि.मी. में Area of village in hectares & of Town/Ward in Km²	आबाद आवासीय मकानों की संख्या No. of occupied residential houses	परिवारों की संख्या Number of households	कुल जनसंख्या (बेघर और संस्थाओं में रहने वाले व्यक्तियों सहित) Total Population (including institutional and houseless Population) व्यक्ति P.	पु. M.	स्त्री F.	अनुसूचित जाति Scheduled Castes पु. M.	स्त्री F.	अनुसूचित जन जाति Scheduled Tribes पु. M.	स्त्री F.	साक्षर Literate पु. M.	स्त्री F.
1	2	3	4	5	6	7	8	9	10	11	12	13	14
13/4	हुजूर तहसील (ग्रामीण)	1,266.5	41.600	45,021	265,356	133,596	131,760	18,547	18,211	13,717	13,198	49.3 3	12,822
1	रूपौली	188.61	119	126	796	364	432	113	123	..	..	153	62
2	सपहा	150.75	5	177	686	362	324	124	118	34	30	122	34
3	मकरबट	187.96	77	188	957	505	452	167	181	43	56	192	29
4	सोतौरी	134.59	67	67	439	213	226	..	..	3	3	134	26
5	चौरा	432.87	186	188	995	514	481	181	160	62	54	190	32
6	कठार	172.78	91	91	563	280	283	105	98	23	20	102	18
7	बरा	406.49	99	102	556	268	288	14	17	38	39	133	26
8	रहठ	960.71	295	296	1,743	897	846	188	170	52	48	261	47
9	रगौली	230.42	17	17	108	56	52	29	29	..	..	14	..
10	डाढी	578.15	42	54	264	139	125	29	28	26	24	26	4
11	मरहा	525.66	86	86	506	264	242	45	38	27	24	82	15
12	दादर	900.44	191	191	1,252	636	616	28	32	69	62	207	42
13	पथरगढ़ी	138.80	9	9	68	37	31	..	..	2	4	21	9
14	हरदी	668.90	243	257	1,476	737	739	113	107	137	139	293	122
15	बम्हौरी	343.96	109	109	624	300	324	37	44	..	..	119	15
16	सांव	409.45	131	132	894	446	448	19	19	20	18	185	55
17	पुरैनी 378	260.42	81	86	530	274	256	24	17	34	35	99	9
18	पुरैनी 379	299.05	99	99	601	313	288	34	28	76	68	93	20
19	मढाचक नं. 1	2.88	..	..	..	बीरान	..	..	..	..	..	..	..
20	मढाचक नं. 2	9.29	1	1	6	3	3	..	..	..	..	2	..
21	सहिजना	51.00	..	..	..	बीरान	..	..	..	..	..	..	..
22	खम्हरिया	85.99	74	74	470	250	220	84	72	86	87	60	11
23	बहुरी बांध	1,070.96	353	356	2,198	1,130	1,068	229	199	111	97	391	84
24	मनकहरी	1,022.88	497	499	2,727	1,330	1,397	314	306	134	146	431	107
25	टिकुरी	267.34	12	12	101	55	46	15	8	..	..	24	10
26	गंगहरा	168.32	73	73	466	225	241	5	4	90	86	100	58
27	इटहा	365.24	160	160	1,065	545	520	106	95	21	26	219	59
28	उकठी उर्फ हरिहरपुर 46	330.65	116	116	794	411	383	92	93	10	4	129	28
29	उकठी 45	32.98	10	10	75	42	33	..	.	..	..	16	1
30	बगदरा	79.65	27	27	238	132	106	..	..	41	40	65	17
31	बरा 396	174.51	75	75	634	332	302	30	25	64	65	134	55
32	दुबहा 276	56.57	..	..	..	बीरान	..	..	..	..	..	..	..
33	बरा 395	52.26	27	27	196	101	95	30	34	..	..	45	5
34	बरा 393	69.11	43	43	312	165	147	27	23	..	.	70	26
35	टिकिया	49.10	25	25	156	81	75	13	13	.	..	49	7
36	बिसार	140.80	52	52	309	146	163	13	8	12	11	88	22
37	बटरिया	210.15	44	44	307	163	144	25	21	27	19	77	20
38	मढी	152.35	38	38	227	114	113	32	37	12	14	35	10
39	अमवा	560.67	245	295	1,893	907	986	148	158	38	54	424	153
40	मई	68.36	..	..	..	बीरान	..	..	..	..	..	..	..

PRIMARY CENSUS ABSTRACT — Huzur Tahsil

कुल मुख्य काम करने वाले (I—IX) Total Main Workers		मुख्य काम करने वाले Main Workers										काम न करने वाले X Non-Workers		तहसील/ग्राम/नगर/वार्ड का नाम Name of Tahsil/Village/Town/Ward
		काश्तकार I Cultivators		खेतिहर मजदूर II Agricultural Labourers		पारिवारिक उद्योग V(a) Household Industry		अन्य काम करने वाले III, IV, V(b), VI, VII, VIII & IX Other Workers		सीमांतक कार्यकर्त्ता Marginal Workers				
पु. M.	स्त्री F.	पु. M.	स्त्री F.	पु. M.	स्त्री F.	पु. M.	स्त्री F.	पु. M.	स्त्री F.	पु. M.	स्त्री F.	पु. M.	स्त्री F.	
15	16	17	18	19	20	21	22	23	24	25	26	27	28	2
66,584		31,782		22,320		3,006		9,476		1,349		65,663		Huzur Tahsil
36,006		13,147		20,702		1,308		849		5,243		90,511		(Rural)
153	102	65	45	50	47	18	7	20	3	20	58	191	272	Rapauli
206	47	144	37	30	10	..	..	32	..	49	153	107	124	Sapha
328	18	112	6	184	11	2	1	30	..	27	230	150	204	Makarbat
96	51	61	14	21	37	..	..	14	..	..	1	117	174	Sonauri
249	126	101	11	117	95	13	8	13	12	10	40	255	315	Chaura
142	58	69	11	44	33	23	14	6	..	..	..	138	225	Kathar
116	69	74	34	31	34	1	..	10	1	2	..	150	219	Bara
494	232	327	99	130	131	8	1	29	1	9	41	394	573	Rahath
29	19	11	1	18	18	..	..	..	..	..	..	27	33	Ragauli
84	37	36	..	36	35	..	..	12	2	..	..	55	88	Dadhi
141	50	74	1	54	49	..	..	13	..	..	..	123	192	Marha
330	138	197	39	98	85	18	14	17	..	..	..	306	478	Dadar
16	4	9	..	7	4	..	..	..	..	..	..	21	27	Pathargarhi
376	316	150	134	146	154	17	3	63	25	13	38	348	385	Hardi
157	74	100	16	45	58	..	..	12	..	1	12	142	238	Bamhauri
214	155	115	80	57	72	..	..	42	3	..	..	232	293	Sanw
143	44	74	6	59	37	..	..	10	1	..	..	131	212	Puraini 378
156	73	66	3	74	66	.	..	16	4	..	..	157	215	Puraini 379
..	..	..	..	..	..	Uninhabited		..	..	..	..	..	..	Madha Chak 1
2	..	2	..	..	..	..	..	..	..	..	..	1	3	Madha Chak 2
..	..	..	.	..	...	Uninhabited		..	..	..	..	..	..	Sahijana
144	96	29	7	99	88	2	1	14	..	.	..	106	124	Khamhariya
570	248	237	51	190	186	15	3	128	8	1	1	559	819	Bahuri Bandh
603	304	267	31	261	264	20	3	55	6	31	45	696	1,048	Mankahari
22	15	7	3	11	12	..	..	4	..	4	3	29	28	Tikuri
115	67	25	4	57	62	4	1	29	..	12	11	98	163	Gangahara
256	111	144	42	82	69	.	..	30	..	..	..	289	409	Itaha
208	109	68	5	113	102	10	2	17	..	..	..	203	274	Ukati alias Hariharpur 46
16	4	14	.	..	..	2	4	..	..	..	..	26	29	Ukati 45
39	12	20	3	14	8	.	1	5	..	12	9	81	85	Bagdara
167	80	68	..	70	79	..	..	29	1	..	..	165	222	Bara 396
..	..	..	..	..	..	Uninhabited		.	..	..	..	..	..	Dubaha 276
48	35	11	..	33	34	2	1	2	..	..	2	53	58	Bara 395
72	30	32	..	30	29	..	..	10	1	..	..	93	117	Bara 393
39	24	14	3	17	21	..	..	8	..	..	..	42	51	Tikiya
68	56	32	32	15	23	6	..	15	1	..	..	78	107	Bisar
72	62	32	37	23	23	1	1	16	1	..	..	91	82	Atariya
59	41	15	12	30	27	..	..	14	2	..	..	55	72	Madhi
455	155	238	58	126	89	8	3	83	5	2	32	450	799	Amawa
..	..	.	..	..	..	Uninhabited		..	..	..	..	..	..	Mai

स्थानीय कोड नम्बर / Location Code No.	तहसील/ग्राम/नगर/वार्ड का नाम / Name of Tahsil/Village Town/Ward	गांव का क्षेत्रफल हैक्टर में नगर/वार्ड का वर्ग कि.मी. में / Area of village in hectares & of Town/Ward in Kms²	आबाद आवासीय मकानों की संख्या / No. of occupied residential houses	परिवारों की संख्या / Number of households	कुल जनसंख्या (बेघर और संस्थाओं में रहने वाले व्यक्तियों सहित) Total Population (including institutional and houseless Population) व्यक्ति P.	पु. M.	स्त्री F.	अनुसूचित जाति Scheduled Castes पु. M.	स्त्री F.	अनुसूचित जन जाति Scheduled Tribes पु. M.	स्त्री F.	साक्षर Literate पु. M.	स्त्री F.
1	2	3	4	5	6	7	8	9	10	11	12	13	14
41	किटवरिया	216.81	78	82	477	236	241	..	..	56	67	89	22
42	छिपठा	95.51	4	4	34	19	15	..	..	..	..	5	..
43	धबैया	130.35	41	41	323	160	163	55	47	..	..	74	13
44	मोहनी	244.17	44	44	350	179	171	28	30	25	22	49	9
45	लपटा	226.49	58	58	371	193	178	32	21	46	40	64	20
46	बरवाह	261.95	60	60	389	203	186	4	4	30	32	48	10
47	पैपखरा 385	230.48	85	85	508	264	244	24	19	19	13	105	9
48	पैपखरा 386	119.35	38	38	230	112	118	28	22	..	..	32	4
49	भिटवा	104.44	63	63	386	216	170	60	43	..	..	80	5
50	सकरबट	473.60	131	131	664	331	333	30	36	2	1	77	9
51	सुमेदा	440.15	112	134	786	396	390	119	115	76	70	121	26
52	बिहरा	443.37	137	154	895	440	455	108	107	16	12	160	24
53	बनकुइयां	189.19	34	39	189	100	89	3	3	..	..	32	4
54	कुइयां	212.30	54	63	352	166	186	38	43	14	18	54	14
55	कुल्लू	237.17	67	78	461	220	241	103	94	4	3	77	38
56	केमार	69.04	21	21	136	69	67	38	24	..	..	26	19
57	जेरुका	156.96	79	85	467	249	218	85	68	..	..	109	18
58	जुड़मनिया	188.11	63	68	407	213	194	52	48	25	20	39	5
59	तिवरा	313.41	111	117	753	372	381	44	38	54	54	138	33
60	डोंचट	518.92	182	184	1,045	527	518	93	92	30	31	247	39
61	गढ़वा	304.16	93	93	617	317	300	102	102	..	..	107	25
62	नौबस्ता	532.67	75	75	543	270	273	73	77	6	3	95	27
63	अतरौली	77.64	12	12	61	28	33	..	..	..	..	13	6
64	कबूर	689.67	162	163	1,093	553	540	99	80	73	70	239	53
65	कौआडान	140.97	26	26	183	92	91	52	56	..	..	27	4
66	जोन्ही	341.40	77	77	416	222	194	11	12	35	23	98	26
67	छिजवार	495.29	100	100	515	273	242	65	61	30	27	74	9
68	बहेलिया	97.27	1	1	15	11	4	..	..	..	..	..	..
69	मछेपुर	599.26	115	118	675	340	335	21	22	42	34	127	24
70	सोनरा	294.72	19	19	115	62	53	..	..	..	..	20	2
71	खम्हरिया	156.66	32	32	206	106	100	..	..	39	41	31	18
72	भोलगढ़	397.51	207	207	1,205	601	604	199	191	13	13	188	31
73	नरौरा	175.88	18	21	122	66	56	6	4	..	..	5	1
74	हिनौती	162.67	10	16	86	39	47	4	5	5	5	15	4
75	बैजनाथ	622.67	218	262	1,353	689	664	95	89	79	74	168	48
76	महिदल	308.20	45	48	280	138	142	..	..	..	..	55	18
77	हुबहाई	81.49	6	6	20	10	10	..	..	..	..	3	2
78	अगडाल	172.62	202	202	1,141	563	578	36	50	99	94	308	123
79	उमरी	179.25	108	108	542	273	269	19	9	17	14	77	21
80	पतेरी	13.96	..	..	..	वीरान	..	..	..	..	..	..	..

PRIMARY CENSUS ABSTRACT — Huzur Tahsil

कुल मुख्य काम करने वाले (I—IX) Total Main Workers		मुख्य काम करने वाले Main Workers								सीमांतक कार्यकर्त्ता		काम न करने वाले X		तहसील/ग्राम/नगर/वार्ड का नाम
		काश्तकार I		खेतिहर मजदूर II		पारिवारिक उद्योग V(a)		अन्य काम करने वाले III, IV, V(b), VI, VII, VIII & IX						
		Cultivators		Agricultural Labourers		Household Industry		Other Workers		Marginal Workers		Non-Workers		Name of Tahsil/Village/ Town/Ward
पु. M.	स्त्री F.	पु. M.	स्त्री F.	पु. M.	स्त्री F.	पु. M.	स्त्री F.	पु. M.	स्त्री F.	पु. M.	स्त्री F.	पु. M.	स्त्री F.	
15	16	17	18	19	20	21	22	23	24	25	26	27	28	2
118	73	47	11	51	53	11	9	9	..	..	9	118	159	Kitwariya
8	2	6	..	2	2	..	..	..	..	..	..	11	13	Chhipata
70	37	18	..	33	37	..	..	9	..	..	..	90	126	Dhabaiya
88	42	40	..	43	38	4	4	1	..	..	..	91	129	Mohani
104	66	43	23	51	43	..	..	10	..	..	..	89	112	Lapata
120	76	53	29	50	45	6	2	11	..	..	..	83	110	Barwah
121	89	59	63	34	26	7	..	21	..	..	..	143	155	Paip Khara 385
59	18	33	3	18	15	3	..	5	..	..	..	53	100	Paip Khara 386
127	51	54	14	47	37	8	..	18	..	..	..	89	119	Bhitwa
227	233	129	135	98	98	..	..	..	..	7	7	97	93	Sakarbat
213	199	94	73	115	125	2	1	2	..	..	..	183	191	Sumeda
233	204	135	120	81	81	10	3	7	..	..	..	207	251	Bihara
54	49	26	33	19	16	..	..	9	..	..	..	46	40	Bankuiyan
86	85	49	47	36	38	..	..	1	..	..	..	80	101	Kuiyan
102	102	33	24	49	69	..	..	20	9	6	9	112	130	Kullu
37	19	11	8	20	11	..	..	6	..	..	2	32	46	Kemar
129	58	76	27	35	31	..	..	18	..	..	..	120	160	Jeruka
133	63	81	16	50	47	..	..	2	..	..	..	80	131	Judmaniya
154	64	67	2	56	61	2	..	29	1	..	..	218	317	Tighara
271	106	137	35	87	70	19	1	28	..	2	11	254	401	Dhauchat
164	66	92	11	40	50	12	5	20	..	..	6	153	228	Gadhawa
134	64	54	1	56	63	9	..	15	..	2	..	134	209	Nauwasta
11	7	5	1	1	6	..	..	5	..	1	..	16	26	Atrauli
281	265	142	143	103	115	7	5	29	2	..	..	272	275	Kachur
46	32	18	12	23	20	..	..	5	..	1	..	45	59	Kauadhan
125	120	58	76	47	40	..	..	20	4	..	..	97	74	Jonhi
155	162	152	162	..	..	..	..	3	..	..	..	118	80	Chhijwar
6	3	6	3	..	..	..	..	..	..	..	..	5	1	Baheliya
199	179	136	134	35	42	2	..	26	3	1	..	140	156	Maddhepur
33	..	25	..	8	..	..	..	..	..	..	..	29	53	Sonara
53	28	29	..	24	28	..	..	..	..	..	..	53	72	Khamhariya
299	81	102	7	170	72	6	2	21	..	..	..	302	523	Bholgarh
31	9	24	3	7	6	..	..	..	..	..	.	35	47	Naraura
19	..	19	..	..	..	..	..	..	..	..	..	20	47	Hinauti
409	226	220	50	158	176	6	..	25	..	..	..	280	438	Baijnath
52	7	38	4	..	..	5	3	9	..	..	..	86	135	Mahidal
5	1	5	1	..	..	..	..	..	..	..	..	5	9	Dubhai
250	66	83	12	70	53	6	..	91	1	9	60	304	452	Agdal
173	146	85	79	71	62	..	2	17	3	..	..	100	123	Umari
..	..	..	..	..	..	..	Uninhabited		..	..	..	..	..	Pateri

स्थानीय कोड नम्बर Location Code No.	तहसील/ग्राम/नगर/वार्ड का नाम Name of Tahsil/Village Town/Ward	गांव का क्षेत्रफल हेक्टर में नगर/वार्ड का वर्ग कि.मी. में Area of village in hectares & of Town/Ward in Km²	आबाद आवासीय मकानों की संख्या No. of occupied residential houses	परिवारों की संख्या Number of households	कुल जनसंख्या (बेघर और संस्थाओं में रहने वाले व्यक्तियों सहित) Total Population (including institutional) and houseless Population)			अनुसूचित जाति Scheduled Castes		अनुसूचित जन जाति Scheduled Tribes		साक्षर Literate	
					व्यक्ति P.	पु. M.	स्त्री F.	पु. M.	स्त्री F.	पु. M.	स्त्री F.	पु. M.	स्त्री F.
1	2	3	4	5	6	7	8	9	10	11	12	13	14
81	चोरहटी	103.96	52	59	337	182	155	57	63	..	..	66	4
82	कपुरी	157.32	77	77	441	211	230	..	..	86	86	53	11
83	चोरहटा	706.42	416	425	2,008	1,131	877	55	49	171	179	559	115
84	रघुनाथपुर	112.02	18	18	150	81	69	..	..	..	..	36	4
85	खोखम	176.77	36	44	270	153	117	..	..	42	38	52	19
86	रमपुरवा	65.77	26	34	203	105	98	..	..	3	3	37	11
87	मगुरहाई	302.18	49	65	364	163	201	17	19	18	27	63	35
88	देवरा	293.00	83	115	646	308	338	5	8	61	61	108	23
89	खैरी	318.33	148	173	1,145	571	574	61	66	91	98	232	21
90	खैरा	14.76	1	1	9	5	4	..	..	..	..	4	..
91	बेलहा	176.97	28	34	221	111	110	10	6	9	9	46	10
92	पडिया	223.92	45	54	406	208	198	49	46	10	11	88	22
93	डोमा	90.15	23	29	175	102	73	..	..	..	..	62	19
94	रिमारी	89.46	20	21	157	80	77	..	..	2	1	37	13
95	अमिरती	109.86	54	55	312	167	145	..	..	72	69	55	16
96	चकगढ़वा	4.91	..	..	..	वीरान	..	..	..	..	..	..	..
97	बाँसी	251.95	110	112	567	279	288	45	47	37	43	83	10
98	तमरी	100.30	3	3	14	7	7	..	3	..	..	4	..
99	तमरा	564.25	188	194	1,140	583	557	131	118	6	4	215	54
100	जमारी	34.20	..	..	..	वीरान	..	..	..	..	..	..	..
101	बैसा	272.26	160	166	1,034	516	518	48	56	19	24	247	84
102	नौढिया	45.71	3	3	21	13	8	..	..	..	..	9	1
103	पडोखर	499.44	131	148	734	381	353	52	43	83	79	109	29
104	औढकी खुर्द	157.31	24	24	144	72	72	..	..	..	..	39	5
105	औढ़की कलां	120.85	102	104	595	290	305	86	71	5	1	92	13
106	रौरा	307.64	110	110	674	344	330	103	83	11	13	141	48
107	सिलपरा	510.75	166	199	1,256	634	622	106	94	85	82	225	99
108	डकवार	122.88	29	37	217	114	103	..	..	12	10	53	10
109	भटलो	1,047.89	313	409	2,459	1,226	1,233	81	70	154	148	483	151
110	नीगा	268.35	83	83	425	212	213	..	..	16	23	81	34
111	छिरहटा	192.38	84	84	590	273	317	15	24	23	28	101	27
112	लखपुरवा	29.77	..	..	..	वीरान	..	..	..	..	..	..	..
113	कस्तरा	87.50	28	31	143	61	82	..	..	10	11	34	10
114	उतन्ना	5.35	..	..	..	वीरान	..	..	..	..	..	..	..
115	कस्तरी 78	77.17	28	33	210	106	104	..	..	24	27	34	9
116	कस्तरी 77	71.89	10	10	81	46	35	..	..	6	5	15	10
117	पिपरा	125.88	28	28	185	92	93	..	..	27	20	39	39
118	बम्हनगवां	129.61	82	85	470	243	227	61	48	15	10	70	21
119	जितौंही	109.61	14	17	121	64	57	7	3	3	3	30	11
120	खिरामा	38.77	58	58	310	153	157	31	33	..	..	38	3

PRIMARY CENSUS ABSTRACT — Huzur Tahsil

कुल मुख्य काम करने वाले		मुख्य काम करने वाले Main Workers										काम न करने वाले		तहसील/ग्राम/नगर/वार्ड का नाम
(I—IX)		I		II		V(a)		III, IV, V(b), VI, VII, VIII & IX				X		
Total Main Workers		Cultivators		Agricultural Labourers		Household Industry		Other Workers		Marginal Workers		Non-Workers		Name of Tahsil/Village/Town/Ward
पु. M.	स्त्री F.	पु. M.	स्त्री F.	पु. M.	स्त्री F.	पु. M.	स्त्री F.	पु. M.	स्त्री F.	पु. M.	स्त्री F.	पु. M.	स्त्री F.	
15	16	17	18	19	20	21	22	23	24	25	26	27	28	2
104	51	21	7	48	44	2	..	33	..	..	..	78	104	Chorhati
115	58	44	6	66	52	..	..	5	..	..	..	96	172	Kapuri
696	59	138	2	152	54	11	..	395	3	1	1	434	817	Chorhata
37	29	37	27	..	2	..	..	..	..	..	..	44	40	Raghunathpur
82	59	32	30	37	29	..	..	13	..	..	..	71	58	Khokham
43	32	26	21	13	11	..	..	4	..	..	..	62	66	Rampurwa
98	64	56	29	26	35	..	..	16	..	..	..	65	137	Magurhai
177	108	85	49	52	53	6	4	34	2	..	..	131	230	Deora
275	181	189	115	43	62	16	3	27	1	3	37	293	356	Khairi
2	..	1	..	..	..	..	..	1	..	..	..	3	4	Khaira
50	2	28	..	9	2	7	..	6	..	..	..	61	108	Belha
93	7	69	..	24	7	..	..	..	..	..	4	115	187	Padiya
31	..	18	..	1	..	..	..	12	..	1	..	70	73	Donia
39	14	35	14	2	..	..	..	2	..	..	2	41	61	Rimari
77	56	22	11	43	44	1	..	11	1	..	..	90	89	Amirati
..	..	..	..	..	..	Uninhabited			..	..	..	..	..	Chak Garhawa
158	72	74	8	73	63	1	..	10	1	..	..	121	216	Bansi
1	4	1	3	..	1	..	..	..	..	..	..	6	3	Tamari
303	207	161	97	114	107	2	..	26	3	3	39	277	313	Tamara
..	..	..	..	..	..	Uninhabited			..	..	..	..	..	Jamari
238	138	67	65	90	72	5	..	76	1	..	1	278	379	Baisa
7	6	4	3	1	3	1	..	1	.	..	..	6	2	Naudhiya
181	108	77	25	91	83	2	..	11	..	..	..	200	245	Padokhar
29	3	15	3	11	..	..	..	3	..	..	..	43	69	Odhaki Khurd
161	58	93	4	63	54	..	..	5	..	..	..	129	247	Odhaki Kalan
177	165	54	24	84	129	5	4	34	8	3	..	164	165	Raura
318	75	146	2	128	72	5	..	39	1	2	..	314	547	Silpara
63	12	34	1	17	10	2	1	10	..	..	..	51	91	Dakwar
593	214	310	65	192	144	12	4	79	1	21	57	612	962	Bhatalo
103	36	62	6	29	30	5	..	7	..	6	59	103	118	Neega
149	130	74	40	54	90	..	..	21	..	..	..	124	187	Chhirhata
..	..	..	..	..	..	Uninhabited		..	..	..	..	..	..	Lakhpurwa
23	12	16	6	5	6	..	..	2	..	3	21	35	49	Kastara
.	..	..	.	..	..	Uninhabited		..	..	..	..	..	..	Utanna
61	13	35	.	20	13	..	..	6	..	4	26	41	65	Kastari 78
15	6	7	..	6	6	..	..	2	..	2	2	29	27	Kastari 77
43	23	22	3	19	20	..	..	2	..	..	..	49	70	Pipara
134	104	50	52	67	52	6	..	11	..	2	1	107	122	Bamhangawan
24	7	14	2	9	5	..	..	1	..	..	..	40	50	Jitauhi
78	49	14	1	54	48	..	..	10	..	..	..	75	108	Khirama

स्थानीय कोड नम्बर Location Code No.	तहसील/ग्राम/नगर/वार्ड का नाम Name of Tahsil/Village Town/Ward	गांव का क्षेत्रफल हेक्टर में नगर/वार्ड का वर्ग कि.मी. में Area of village in hectares & of Town/Ward in Km²	आबाद आवासीय मकानों की संख्या No. of occupied residential houses	परिवारों की संख्या Number of households	कुल जनसंख्या (बेघर और संस्थाओं में रहने वाले व्यक्तियों सहित) Total Population (including institutional and houseless Population)			अनुसूचित जाति Scheduled Castes		अनुसूचित जन जाति Scheduled Tribes		साक्षर Literate	
					व्यक्ति P.	पु. M.	स्त्री F.	पु. M.	स्त्री F.	पु. M.	स्त्री F.	पु. M.	स्त्री F.
1	2	3	4	5	6	7	8	9	10	11	12	13	14
121	बाउर बांध	3.13	..	..	..	वीरान	..	..	..	..	..	..	..
122	मझिला बांध	2.61	..	..	..	वीरान	..	..	..	..	..	..	..
123	देवरी बांध	5.82	..	..	..	वीरान	..	..	..	..	..	..	..
124	डिहया	305.61	123	147	935	438	497	79	99	45	52	190	78
125	डिहया उर्फ नरसिंहपुर	334.60	113	139	846	442	404	149	131	31	34	60	5
126	सहिजना	300.49	78	89	546	276	270	11	19	24	28	117	29
127	पतेरी 344	169.21	42	42	262	131	131	..	..	15	11	60	38
128	पतेरी 346	16.05	23	35	177	84	93	..	..	43	54	20	..
129	हरदी	600.51	178	201	1,093	573	520	54	45	68	74	203	55
130	कोल्हूवारु	157.88	59	77	447	221	226	4	5	51	51	100	50
131	अमिलकी	708.94	289	322	1,943	971	972	99	95	83	78	387	122
132	सेमरिया	181.32	61	66	408	208	200	56	48	10	11	54	20
133	नकटा	174.04	49	53	365	189	176	..	..	15	19	92	17
134	बांसा	1,494.38	480	510	2,661	1,349	1,312	56	50	424	410	492	131
135	कुसमानी	2,102.09	..	..	..	वीरान	..	..	..	..	..	..	..
136	मड़वानी	421.93	..	..	..	वीरान	..	..	..	..	..	..	..
137	मड़वा	1,933.50	436	446	2,907	1,531	1,376	130	117	57	49	363	51
138	गहिरा	451.94	153	167	1,024	523	501	128	130	17	14	138	19
139	धोवखरी 300	152.80	29	29	208	107	101	16	13	3	2	38	5
140	धोवखरी 299	74.71	80	80	439	222	217	80	79	42	34	34	13
141	गेरूई	58.96	..	..	..	वीरान	..	..	..	..	..	..	..
142	चुआं	298.54	197	213	1,217	624	593	107	110	42	37	189	45
143	कस्तरी	103.12	24	24	214	109	105	..	..	1	1	55	12
144	धोवखरा	220.70	116	166	766	401	365	36	21	47	38	102	19
145	किटहा	87.22	74	76	501	247	254	35	33	..	..	116	20
146	बसहरा	88.92	1	1	3	2	1	..	..	..	..	2	..
147	सुकुलगवां	205.91	97	101	563	285	278	10	11	2	1	72	14
148	टीकर	4,909.95	963	1,039	5,673	2,844	2,829	218	216	320	298	776	153
149	शिवपुरवा 601	1,540.35	265	267	1,820	906	914	121	105	117	120	249	30
150	शिवपुरवा 602	60.07	22	23	205	110	95	10	11	17	20	56	20
151	शिवपुरव 603	470.00	195	195	1,213	612	601	86	82	15	18	197	21
152	सुपिया	476.96	163	167	906	457	449	25	13	55	37	192	106
153	सठीहा	57.97	29	29	186	93	93	..	..	19	15	37	2
154	पांती	520.08	324	357	2,032	987	1,045	82	88	81	96	265	45
155	सहिजना	352.23	80	100	535	270	265	42	39	17	22	64	6
156	गड्डी	1,538.08	63	63	244	137	107	..	..	95	74	20	2
157	महियां	104.12	28	28	192	93	99	..	..	14	19	44	10
158	दूबी	205.06	62	79	493	253	240	37	81	..	..	88	29
159	अरंहट	37.26	..	..	..	वीरान	..	..	..	..	..	..	..
160	बजरंगपुर	71.98	53	53	324	170	154	24	23	3	2	39	2

PRIMARY CENSUS ABSTRACT — Huzur Tahsil

कुल मुख्य काम करने वाले (I IX) Total Main Workers		अन्य काम करने वाले Main Workers								सीमांतक कार्यकर्ता Marginal Workers		काम न करने वाले Non-Workers		तहसील/ग्राम/नगर/वार्ड का नाम Name of Tahsil/Village/Town/Ward
		काश्तकार I Cultivators		खेतिहर मजदूर II Agricultural Labourers		पारिवारिक उद्योग V(a) Household Industry		अन्य काम करने वाले III, IV, V(b), VI, VII, VIII & IX Other Workers						
पु. M.	स्त्री F.	पु. M.	स्त्री F.	पु. M.	स्त्री F.	पु. M.	स्त्री F.	पु. M.	स्त्री F.	पु. M.	स्त्री F.	पु. M.	स्त्री F.	
15	16	17	18	19	20	21	22	23	24	25	26	27	28	2
..	..	..	..	..	..	Uninhabited		..	..	..	..	..	..	Baurbandh
..	..	..	..	..	..	Uninhabited		..	..	..	..	..	.	Majhila Bandh
..	..	..	..	..	..	Uninhabited		..	..	..	..	..	..	Deoribandh
206	101	58	8	89	85	8	3	51	5	..	..	232	396	Dihiya
223	87	84	8	118	73	9	6	12	..	..	..	219	317	Dihiya alias Narsinghpur
138	117	82	75	31	35	9	5	16	2	..	..	138	153	Sahijna
69	32	35	..	33	32	..	..	1	..	..	..	62	99	Pateri 344
53	30	8	..	38	30	..	..	7	..	..	..	31	63	Pateri 346
334	195	155	80	121	103	12	5	46	7	..	..	239	325	Hardi
113	43	41	4	51	37	2	..	19	2	..	.	108	183	Kolhuwaru
478	386	230	130	146	248	16	2	86	6	4	6	489	580	Amilaki
121	33	72	1	35	30	4	2	10	..	..	..	87	167	Semariya
82	14	51	2	12	12	..	..	19	..	..	..	107	162	Nakta
687	331	173	49	277	247	19	18	218	17	15	137	647	844	Bansa
..	..	..	..	..	..	Uninhabited		..	..	..	..	..	..	Kusmani
..	..	..	..	..	..	Uninhabited		..	..	..	..	..	.	Madwani
779	122	350	18	194	88	68	12	167	4	21	126	731	1,128	Madwa
256	46	126	7	88	37	14	2	28	.	17	39	250	416	Gahira
51	41	33	23	14	16	2	1	2	1	1	1	55	59	Dhow Khari 300
132	119	43	25	65	76	6	15	18	3	..	..	90	98	Dhow Khari 299
..	..	..	..	..	..	Uninhabited		..	..	..	..	..	..	Gerui
331	163	166	39	118	121	30	2	17	1	..	..	293	430	Chuan
59	7	45	1	2	6	1	..	11	.	..	..	50	98	Kastari
211	24	156	1	47	23	..	..	8	..	1	..	189	341	Dhow Khara
124	24	66	2	20	15	7	6	31	1	..	..	123	230	Kitaha
1	..	1	..	..	..	..	..	..	.	..	..	1	1	Basahara
132	51	79	22	42	29	..	..	11	..	4	109	149	118	Sukulgawan
1,519	568	782	204	519	337	58	12	160	15	30	201	1,295	2,060	Tikar
506	279	241	184	202	191	25	3	48	1	31	33	369	502	Shivpurwa 601
51	18	28	1	13	13	4	4	6	..	..	..	59	77	Shivpurwa 602
292	166	197	107	61	47	13	12	21	..	..	3	320	432	Shivpurwa 603
284	129	199	78	65	50	7	1	13	..	6	13	167	307	Supiya
38	52	25	40	11	12	..	..	2	..	1	2	54	39	Sathiha
499	168	283	67	96	84	71	14	49	3	9	177	479	700	Panti
136	44	88	12	37	32	..	..	11	..	12	33	122	188	Sahijaha
95	66	36	18	57	48	1	..	1	..	5	2	37	39	Gaddi
37	15	23	2	9	13	..	..	5	..	11	19	45	65	Mahiya
121	78	78	49	27	25	..	..	16	4	20	39	112	123	Dubi
..	..	..	..	..	..	Uninhabited		..	..	..	..	..	..	Arrhat
93	61	51	41	28	20	..	..	14	..	..	16	77	77	Bajrangpur

स्थानीय कोड नम्बर Location Cod No.	तहसील/ग्राम/नगर/वार्ड का नाम Name of Tahsil/Village/Town/Ward	गांव का क्षेत्रफल हैक्टर में नगर/वार्ड का वर्ग कि.मी. में Area of village in hectares & of Town/Ward in Kms	आवास आवासीय मकानों की संख्या No. of occupied residential houses	परिवारों की संख्या Number of households	कुल जनसंख्या (बेघर और संस्थाओं में रहने वाले व्यक्तियों सहित) Total Population (including institutional and houseless Population) व्यक्ति P.	पु. M.	स्त्री F.	अनुसूचित जाति Scheduled Castes पु. M.	स्त्री F.	अनुसूचित जनजाति Scheduled Tribes पु. M.	स्त्री F.	साक्षर Literates पु. M.	स्त्री F.
1	2	3	4	5	6	7	8	9	10	11	12	13	14
161	डीही	181.65	78	88	467	233	234	20	17	.	..	60	10
162	पड़रिया	159.48	43	58	330	154	176	12	18	30	33	63	39
163	नैकिन	364.74	56	72	476	240	236	11	9	25	17	120	52
164	बिहरिया	163.52	60	75	356	176	180	96	80	7	10	35	9
165	धुरेहटी	232.28	49	58	349	175	174	44	49	..	..	56	15
166	कनौजी	37.40	37	45	248	121	127	52	50	15	15	37	16
167	ठोखर	60.47	13	13	78	39	39	..	..	..	..	26	11
168	कनौजा	308.42	113	131	831	416	415	95	101	20	16	129	46
169	बरिगवां	165.22	40	50	312	157	155	25	18	7	15	31	4
170	गढ़वा 150	94.32	47	59	329	169	160	9	13	3	1	44	13
171	गढ़वा 149	75.54	32	33	226	105	121	22	25	..	..	19	1
172	गढ़वा 150/1	98.22	43	60	302	144	158	48	48	..	..	29	6
173	कोठी	450.33	150	161	1,080	545	535	101	102	1	2	169	32
174	खर 145	339.34	148	157	990	478	512	62	72	28	29	162	55
175	खौर 146	85.13	..	..	..	वीरान	..	..	..	..	..	..	..
176	खौर 147	42.64	18	18	122	54	68	..	..	..	..	19	4
177	लक्ष्मणपुर	539.20	323	375	2,202	1,110	1,092	86	95	115	117	357	78
178	सिलपरी	163.56	86	97	563	272	291	19	27	3	6	54	19
179	सेंदुआ	62.71	..	..	..	वीरान	..	..	..	..	..	..	..
180	खाम्हा	162.44	90	90	534	270	264	46	45	46	53	114	33
181	खड्डा	167.96	73	73	396	200	196	..	..	49	43	74	18
182	टोला रामपियारे	12.29	13	13	75	39	36	..	..	6	7	19	4
183	उमरी उर्फ अवधेशपुर	422.03	230	230	1,232	631	601	103	93	40	40	188	20
184	सिगटी	45.48	16	17	90	46	44	8	8	20	18	10	2
185	खड्डी	37.81	9	9	61	31	30	..	..	..	..	17	9
186	रीठी	349.17	178	201	1,113	576	537	45	49	131	119	193	24
187	मिर्चवार	45.21	..	..	..	वीरान	..	..	..	..	..	..	..
188	लखईया	91.34	17	17	134	70	64	..	..	..	..	28	..
189	लोही 575	486.04	193	212	1,192	633	559	35	36	59	48	255	60
190	ग्रानपुर	56.36	35	35	171	87	84	..	..	69	64	16	8
191	जोरी	360.55	103	116	702	377	325	..	..	59	45	108	25
192	खैरी	58.51	25	25	145	71	74	1	6	12	21	44	33
193	बाबूपुर	156.31	23	24	178	101	77	..	..	1	4	62	20
194	दोही	37.17	18	18	107	53	54	45	46	..	..	12	1
195	पिपरा 375	111.57	9	9	59	32	27	..	..	..	..	23	13
196	पिपरा 376	13.99	3	3	21	13	8	..	..	..	..	12	5
197	रौंसड	479.36	148	148	876	469	407	15	11	92	89	158	16
198	ग्रमरइया	110.65	52	52	287	145	142	44	39	11	11	62	26
199	करहिया 80	139.73	94	94	474	239	235	56	45	45	45	88	24
200	खैरा 139	66.32	84	84	384	195	189	71	80	57	59	45	15

PRIMARY CENSUS ABSTRACT — Huzur Tahsil

कुल मुख्य काम करने वाले (I IX) Total Main Workers		मुख्य काम करने वाले Main Workers								सीमांतक कार्यकर्ता		काम न करने वाले		तहसील/ग्राम/नगर/वार्ड का नाम
		काश्तकार I Cultivators		खेतिहर मजदूर II Agricultural Labourers		पारिवारिक उद्योग V(a) Household Industry		अन्य काम करने वाले (III, IV, V(b), VI VII, VIII & IX) Other Workers		Marginal Workers		X Non-Workers		Name of Tahsil/Village/ Town/Ward
पु. M.	स्त्री F.	पु. M.	स्त्री F.	पु. M.	स्त्री F.	पु. M.	स्त्री F.	पु. M.	स्त्री F.	पु. M.	स्त्री F.	पु. M.	स्त्री F.	
15	16	17	18	19	20	21	22	23	24	25	26	27	28	2
109	77	73	57	20	18	1	..	15	2	1	7	123	150	Dihi
65	11	30	1	26	9	2	..	7	1	8	18	81	147	Padariya
92	13	59	8	20	5	..	..	13	..	9	27	139	196	Naikin
101	19	40	2	45	14	7	2	9	1	10	59	65	102	Bihariya
92	22	38	5	38	11	9	6	7	..	..	..	83	152	Dhurehati
71	44	13	4	46	40	..	..	12	..	..	..	50	83	Kanuaji
21	2	14	..	3	2	..	..	4	..	..	..	18	37	Thokhar
219	80	91	11	71	65	18	3	39	1	..	..	197	335	Kanauja
92	19	50	4	25	14	1	..	16	1	..	..	65	136	Barigawan
82	46	64	31	16	15	..	..	2	..	..	..	87	114	Gadhawa 158
45	4	31	1	12	3	..	..	2	..	..	..	60	117	Gadhawa 149
75	52	34	21	24	28	16	3	1	..	..	..	69	106	Gadhawa 151/1
253	125	121	75	63	50	14	..	55	..	..	..	292	410	Kothi
234	143	116	67	57	60	10	11	51	5	2	1	242	368	Khaur 145
..	.	..	..	..	..	Uninhabited		..	..	..	..	..	..	Khaur 146
26	4	15	4	..	..	..	..	11	..	..	..	28	64	Khaur 147
551	336	237	158	167	165	20	..	127	13	20	46	539	710	Laxmanpur
156	65	64	26	60	39	3	..	29	..	..	..	116	226	Silpari
..	..	..	..	..	..	Uninhabited		..	..	..	..	..	..	Sendua
126	15	33	..	48	15	12	..	33	..	..	..	144	249	Khamha
101	73	32	15	50	58	..	..	19	..	7	4	92	119	Khadda
17	..	5	..	12	..	..	..	..	..	..	..	22	36	Tola Rampiyare
344	177	137	24	162	144	14	8	31	1	27	100	260	324	Umari alias Awadheshpur
28	21	7	2	13	14	4	5	4	..	..	..	18	23	Sigati
17	6	10	3	6	3	..	..	1	..	..	..	14	24	Khaddi
324	139	138	2	166	136	1	1	16	..	..	1	255	397	Reethi
..	..	..	..	..	..	Uninhabited		..	..	..	..	..	..	Mirchwar
42	8	30	..	11	8	..	..	1	..	..	..	28	56	Lakhaiya
303	225	142	128	75	94	12	2	74	1	..	..	330	334	Lohi 575
51	40	7	2	37	38	..	..	7	..	..	..	36	44	Manpur
174	66	54	11	60	53	1	..	59	2	3	22	200	237	Jori
33	9	15	1	10	8	..	..	8	..	..	..	38	65	Khairi
52	..	37	..	2	..	..	..	13	..	..	..	49	77	Babupur
42	6	6	..	36	6	..	..	..	..	..	..	11	48	Dohi
19	..	17	..	2	..	..	..	..	..	..	..	13	27	Pipra 375
9	..	9	..	..	..	..	..	..	..	..	..	4	8	Pipra 376
231	149	124	20	85	65	1	1	21	63	..	..	238	258	Rausad
54	27	15	8	22	19	..	..	17	..	10	2	81	113	Amraiya
106	71	16	16	53	51	10	1	27	3	10	16	123	145	Karahiya 90
121	91	7	3	86	88	..	..	28	..	..	..	74	98	Khaira 139

हुजूर तहसील

जनगणना का प्राथमिक सारांश

स्थानीय कोड नम्बर	तहसील/ ग्राम/नगर/ वार्ड का नाम	गांव का क्षेत्रफल हेक्टर में नगर/वार्ड का वर्ग कि.मी. में	आबाद आवासीय मकानों की संख्या	परिवारों की संख्या	कुल जनसंख्या (बेघर और संस्थाओं में रहने वाले व्यक्तियों सहित) Total Population (including institutional and houseless Population)			अनुसूचित जाति Scheduled Castes		अनुसूचित जनजाति Scheduled Tribes		साक्षर Literates	
Location Cod No.	Name of Tahsil/Village/ Town/Ward	Area of village in hectares & of Town/ Ward in Km²	No. of occupied residential houses	Number of households	व्यक्ति P.	पु. M.	स्त्री F.	पु. M.	स्त्री F.	पु. M.	स्त्री F.	पु. M.	स्त्री F.
1	2	3	4	5	6	7	8	9	10	11	12	13	14
201	खोमर	42.26	48	48	195	109	86	..	..	49	39	30	10
202	गोड़हर	272.73	71	71	500	257	243	40	36	34	32	106	52
203	सीमा	86.29	1	1	1	1	..	..	..	..	..	1	..
204	पड़रा सुआरनटोला	74.59	64	65	339	184	155	..	..	11	12	118	55
205	रमकुई	201.21	67	67	428	230	198	51	49	19	19	74	10
206	करहिया	349.35	159	166	1,051	539	512	159	151	6	8	187	51
207	ढेकहा 250	54.29	2	2	19	13	6	..	..	..	..	2	2
208	तूर्कहा	55.44	8	8	41	23	18	11	12	..	..	2	..
209	दुआरी 279	285.16	130	141	934	472	462	136	130	3	5	191	72
210	बिडवा	148.58	31	31	183	96	87	..	..	22	22	27	10
211	मैदानी	145.06	77	78	429	221	208	40	39	72	61	47	7
212	अल्लानगरी	17.60	1	1	15	10	5	..	..	..	..	3	..
213	उमरीहा	33.91	2	2	7	4	3	..	..	..	..	4	..
214	सिरखिनी	46.72	3	3	23	14	9	..	..	..	..	6	2
215	अजगरहा 27	17.45	8	9	85	45	40	..	..	..	..	31	11
216	अजगरहा 26	296.93	257	279	1,739	874	865	117	124	15	17	408	98
217	गड़रिया	379.27	83	83	541	281	260	76	74	57	52	79	14
218	रतहरा	252.62	51	56	344	190	154	24	23	17	14	87	24
219	रतहरी	149.97	56	56	379	184	195	..	..	29	32	83	7
220	बेलहा 450	67.99	42	61	320	173	147	34	32	16	13	47	11
221	बेलहा 451	86.02	15	18	121	55	66	5	3	..	..	29	17
222	कोचटा	353.33	106	121	762	403	359	54	56	51	36	172	57
223	भुण्डहा	146.34	54	66	383	178	205	57	69	..	..	69	13
224	जिवला	321.45	172	189	1,138	588	550	150	135	27	20	196	55
225	सोनौरा	282.92	152	153	1,161	607	554	73	69	38	34	211	40
226	पुरैना	314.94	118	118	788	401	387	49	45	65	63	200	85
227	इटौरा	250.60	106	115	631	313	318	57	75	29	29	109	38
228	भांटी	274.87	100	100	605	309	296	80	87	..	..	129	39
229	मझिगवां	119.58	26	30	146	76	70	40	37	10	11	14	2
230	टिकुरी	155.92	56	57	417	208	209	85	98	15	10	90	32
231	पुतरी	123.21	15	19	126	64	62	..	..	..	..	9	1
232	सगरा	1,074.32	445	462	2,921	1,504	1,417	255	250	83	79	562	144
233	कपुरी	156.08	40	40	323	159	164	..	..	3	5	69	5
234	कंजी	101.71	4	4	30	17	13	..	..	..	..	6	..
235	कुशहा 95	65.60	27	27	187	93	94	27	27	14	8	51	12
236	ड़िहिया	84.55	23	23	134	63	71	34	37	..	..	17	..
237	कुशहा 96	53.11	10	10	108	52	56	20	21	13	14	17	..
238	लोवा उर्फ लक्षमणपुर	520.55	287	321	1,993	1,015	978	119	107	92	76	356	77
239	सेंदुरा	78.25	22	25	193	105	88	44	42	..	..	18	..
240	पैथरहा	77.06	..	..	..	वीरान	..	..	..	..	..	..	..

PRIMARY CENSUS ABSTRACT — Huzur Tahsil

कुल मुख्य काम करने वाले (I-IX) Total Main Workers		अन्य काम करने वाले Main Workers: काश्तकार I Cultivators		खेतिहर मजदूर II Agricultural Labourers		पारिवारिक उद्योग V(a) Household Industry		अन्य काम करने वाले III, IV, V(b), VI, VII, VIII & IX Other Workers		सीमांतिक कार्यकर्ता Marginal Workers		काम न करने वाले X Non-Workers		तहसील/ग्राम/नगर/वार्ड का नाम Name of Tahsil/Village/Town/Ward
पु. M.	स्त्री F.	पु. M.	स्त्री F.	पु. M.	स्त्री F.	पु. M.	स्त्री F.	पु. M.	स्त्री F.	पु. M.	स्त्री F.	पु. M.	स्त्री F.	
15	16	17	18	19	20	21	22	23	24	25	26	27	28	2
83	28	10	..	47	28	..	..	26	..	..	..	26	58	Khomar
121	71	37	9	54	58	3	..	27	4	..	2	136	170	Godahar
1	..	1	..	..	..	..	..	..	..	..	..	..	..	Neega
88	26	14	..	19	23	9	1	46	2	..	..	96	129	Padara Suwaran Tola
98	5	30	..	40	5	18	..	10	..	..	..	132	193	Ramkui
271	185	78	85	103	100	14	..	76	..	2	..	266	327	Karabiya
11	3	2	..	9	3	..	..	..	..	..	..	2	3	Dhekha 250
12	7	..	..	1	1	9	6	2	..	..	..	11	11	Turkaha
212	150	59	58	84	69	12	17	57	6	1	1	259	311	Duari 279
55	43	31	24	19	18	2	1	3	..	..	..	41	44	Bidwa
121	91	27	2	62	87	7	2	25	..	..	..	100	117	Maidani
7	4	..	..	5	4	..	..	2	..	..	..	3	1	Alla Nagari
1	2	1	2	..	..	..	..	..	..	..	..	3	1	Umariha
10	5	8	5	..	..	..	..	2	..	..	..	4	4	Sirkhini
19	6	9	6	..	..	..	..	10	..	..	..	26	34	Ajagarha 27
445	293	255	191	119	99	5	1	66	2	..	3	429	569	Ajagarha 26
140	104	45	10	65	93	..	..	30	1	..	..	141	156	Gadariya
89	20	37	7	18	11	1	..	33	2	3	18	98	116	Ratahara
86	24	28	5	22	19	10	..	26	..	3	24	95	147	Ratahari
91	40	50	25	35	15	5	..	1	..	..	..	82	107	Belha 450
24	25	13	20	4	2	3	3	4	..	..	..	31	41	Belha 451
183	151	49	79	64	66	5	3	65	3	..	..	220	208	Kochata
91	92	28	35	39	56	4	..	20	1	..	..	87	113	Bhundaha
258	123	116	52	102	71	..	..	40	..	29	71	301	356	Jiwala
300	179	169	127	61	45	17	3	53	4	..	..	307	375	Sonaura
169	65	49	..	67	62	2	..	51	3	2	3	230	319	Puraina
166	136	85	69	54	65	3	..	24	2	..	5	147	177	Itaura
161	59	85	13	57	46	2	..	17	..	..	..	148	237	Bhanti
45	27	8	4	33	21	4	2	..	..	..	..	31	43	Majhigawan
90	69	30	3	49	66	1	..	10	..	..	..	118	140	Tikuri
34	39	12	3	22	36	..	..	..	..	..	..	30	23	Putri
768	468	262	191	237	257	17	1	252	19	12	39	724	910	Sagara
72	4	63	4	2	..	7	..	..	..	..	..	87	160	Kapuri
7	..	6	..	..	..	..	..	1	..	..	..	10	13	Kanji
45	5	20	2	8	..	6	3	11	..	..	..	48	89	Kushaha 95
37	..	23	..	12	..	2	..	..	..	..	..	26	71	Dihiya
27	2	9	2	15	..	2	..	1	..	..	..	25	54	Kushaha 96
500	170	237	40	143	124	17	6	103	..	8	14	507	794	Lowa alias Laxmanpur
62	54	26	2	34	52	..	..	2	..	..	..	43	34	Sendura
..	..	..	..	..	..	Uninhabited			..	..	..	..	..	Patharaha

हुजूर तहसील

जनगणना का प्राथमिक सारांश

स्थानीय कोड नम्बर Location Code No.	तहसील/ग्राम/नगर/वार्ड का नाम Name of Tahsil/Village/Town/Ward	गांव का क्षेत्रफल हेक्टर में नगर/वार्ड का वर्ग कि.मी. में Area of village in hectares & of Town/Ward in Kms	आबाद आवासीय मकानों की संख्या No. of occupied residential houses	परिवारों की संख्या Number of households	कुल जनसंख्या (बेघर और संस्थाओं में रहने वाले व्यक्तियों सहित) Total Population (including institutional and houseless Population)			अनुसूचित जाति Scheduled Castes		अनुसूचित जनजाति Scheduled Tribes		साक्षर Literates	
					व्यक्ति P.	पु. M.	स्त्री F.	पु. M.	स्त्री F.	पु. M.	स्त्री F.	पु. M.	स्त्री F.
1	2	3	4	5	6	7	8	9	10	11	12	13	14
241	नवागांव	258.48	65	67	428	206	222	28	36	41	45	74	15
242	खरहरी	194.04	116	116	662	315	347	39	42	5	6	154	36
243	खजुआवन	117.26	28	31	170	83	87	..	..	17	26	24	2
244	लौवा 578	267.37	93	95	536	269	267	13	15	53	51	70	13
245	मझबोगा	174.24	23	24	164	87	77	52	44	..	..	27	..
246	बकछेरा	281.71	227	231	1,256	591	665	67	64	55	55	304	76
247	पैपखरा	257.19	41	46	295	149	146	..	..	20	24	65	11
248	पडरा	227.49	124	155	1,009	500	509	78	77	40	37	201	82
249	अमिलिया	299.84	95	95	485	252	233	..	..	1	1	62	9
250	ऊकठा उर्फ कंचनपुर	302.79	82	102	624	306	318	8	6	22	19	149	29
251	रौरा 563	592.79	170	208	1,166	569	597	7	7	55	57	251	121
252	रामपुर मजरा रौरा	40.56	30	30	157	75	82	..	..	38	28	12	13
253	शिवपुरवा 605	29.29	19	19	95	36	59	..	..	..	..	24	16
254	पटना	314.10	123	137	900	446	454	30	29	..	..	242	84
255	पहड़िया 365	485.82	108	123	807	436	371	43	41	47	33	155	37
256	नाइन	85.72	20	22	156	81	75	..	..	4	5	47	12
257	रोर	45.21	10	11	66	36	30	..	..	..	..	23	14
258	पहड़िया 366	29.09	4	7	58	31	27	..	..	..	..	18	5
259	पहड़िया 367	89.34	48	48	279	136	143	..	..	70	70	42	22
260	खीरा	152.45	59	61	339	171	168	..	..	98	92	56	25
261	चोरगड़ी	435.33	177	177	1,096	568	528	19	14	51	44	230	44
262	चोरगड़ी 189	77.75	30	30	156	75	81	1	..	5	5	45	13
263	सिरखिनी	280.00	77	79	606	308	298	39	50	..	..	172	93
264	रामनई	336.18	298	299	1,662	859	803	176	173	97	89	279	34
265	नौढ़िया	179.66	76	79	484	226	258	23	31	64	59	87	40
266	रोर	70.57	21	21	145	74	71	..	..	..	..	47	10
267	पैपखरा 267	83.36	11	11	73	37	36	..	..	..	..	18	..
268	सिरखिनी	40.36	..	..	..	..	वीरान	..	..	..	..	..	..
269	ऐतला 37	158.92	40	40	307	159	148	4	5	11	11	79	34
270	भलुहा	242.15	139	139	924	455	469	100	93	71	74	267	100
271	भलुही	143.42	56	56	294	147	147	..	..	10	14	39	10
272	रामपुर	628.38	621	628	3,748	1,921	1,827	430	411	127	23	936	350
273	पतौना	160.28	37	41	274	132	137	..	..	40	40	72	43
274	लोहदवार	571.00	193	217	1,391	659	732	114	120	35	40	261	81
275	महसुआ 516	301.99	118	118	765	368	397	21	22	60	53	167	74
276	महसुआ 515	86.04	34	34	198	95	103	5	2	9	15	52	24
277	महसुआ 517	103.75	64	64	426	213	213	14	15	11	8	96	35
278	मदनुआ	116.25	63	63	403	202	201	63	65	..	..	62	11
279	पडरिया 360	71.30	21	21	149	74	75	..	..	..	..	30	7
280	बढ़िया	343.01	150	150	1,086	536	550	48	60	36	27	257	134

PRIMARY CENSUS ABSTRACT — Huzur Tahsil

कुल मुख्य काम करने वाले (I-IX)		अन्य काम करने वाले Main Workers										काम न करने वाले		तहसील/ग्राम/नगर/वार्ड का नाम
		काश्तकार I		खेतिहर मजदूर II		पारिवारिक उद्योग V(a)		अन्य काम करने वाले III, IV, V(b), VI, VII, VIII & IX		सीमांतक कार्यकर्ता		X		
Total Main Workers		Cultivators		Agricultural Labourers		Household Industry		Other Workers		Marginal Workers		Non-Workers		Name of Tahsil/Village/Town/Ward
पु. M.	स्त्री F.	पु. M.	स्त्री F.	पु. M.	स्त्री F.	पु. M.	स्त्री F.	पु. M.	स्त्री F.	पु. M.	स्त्री F.	पु. M.	स्त्री F.	
15	16	17	18	19	20	21	22	23	24	25	26	27	28	2
105	62	42	5	44	54	3	2	16	1	..	..	101	160	Nawagaon
169	53	109	3	48	50	1	..	11	..	..	..	146	294	Kharhari
41	32	13	..	20	32	..	.	8	..	.	.	42	55	Khajuawan
137	66	43	6	82	60	4	..	8	..	..	.	132	201	Lauwa 578
40	33	20	4	13	28	2	1	5	..	1	2	46	42	Majhboga
244	154	123	73	63	74	6	6	52	1	3	1	344	510	Bakehhera
49	34	38	24	7	10	4	..	..	..	3	4	97	108	Paipakhara
194	102	82	13	77	89	11	..	24	..	8	10	298	397	Padra
144	41	119	3	20	38	1	.	4	..	..	..	108	192	Amiliya
129	39	85	10	26	27	1	2	17	..	..	..	177	279	Uktha alias Kanchanpur
248	154	106	60	89	93	6	1	47	..	2	4	319	439	Raura 563
37	22	3	5	23	17	..	..	11	..	..	..	38	60	Rampur Majra Raura
12	3	4	2	..	1	..	..	8	..	..	..	24	56	Shivpurwa 605
193	76	93	9	63	66	..	..	37	1	..	..	253	378	Patna
198	18	56	1	106	16	2	..	34	1	..	..	238	353	Pahadiya 365
38	4	31	..	3	4	..	..	4	..	..	..	43	71	Nain
16	..	15	..	..	..	..	..	1	..	..	..	20	30	Ror
6	..	4	..	..	..	..	..	2	..	..	..	25	27	Pahadiya 366
69	51	19	2	48	49	..	..	2	..	..	..	67	92	Pahadiya 367
92	57	16	..	67	57	1	..	8	..	..	..	79	111	Khira
269	128	126	67	70	55	12	3	61	3	8	40	291	360	Chorgadi
36	20	14	10	9	10	1	..	12	..	.	..	39	61	Chorgadi 189
130	57	59	..	29	54	1	..	41	3	..	..	178	241	Sirkhini
448	224	153	45	189	173	13	4	93	2	1	66	410	513	Ramnai
109	94	54	46	39	47	..	..	16	1	..	1	117	163	Naudhiya
33	2	17	..	6	2	..	..	10	..	..	27	41	42	Ror
15	1	13	1	..	..	..	..	2	..	..	6	22	29	Paipkhara 267
..	..	..	..	..	..	..	..	Uninhabited		..	..	..	..	Sirkhini
66	26	26	5	20	17	..	..	20	4	..	..	93	122	Aitla 37
219	155	65	38	97	109	7	4	50	4	..	..	236	314	Bhaluha
82	31	27	6	46	24	..	..	9	1	..	..	65	116	Bhaluhi
973	481	234	65	256	300	112	86	371	30	5	1	943	1,345	Rampur
60	30	23	6	19	23	1	..	17	1	..	..	77	107	Patauna
261	172	138	94	82	77	11	..	30	1	30	41	368	519	Lohadwar
167	91	75	21	62	64	5	5	25	1	1	..	200	306	Mahsua 516
40	16	25	5	7	11	3	..	5	..	.	1	55	86	Mahsua 515
82	44	49	18	21	26	..	..	12	..	..	..	131	169	Mahsua 517
110	42	62	..	48	42	..	..	..	..	..	..	92	159	Madnua
33	1	31	1	..	..	..	..	2	..	1	3	40	71	Padariya
234	69	140	4	67	63	5	2	22	..	4	1	298	480	Budhiya

स्थानीय कोड नम्बर	तहसील/ ग्राम/नगर/ वार्ड का नाम	गांव का क्षेत्रफल हेक्टर में नगर/वार्ड का वर्ग कि.मी. में	आवास आवासीय मकानों की संख्या	परिवारों की संख्या	कुल जनसंख्या (बेघर और संस्थाओं में रहने वाले व्यक्तियों सहित) Total Population (including institutional and houseless Population)			अनुसूचित जाति Scheduled Castes		अनुसूचित जनजाति Scheduled Tribes		साक्षर Literates	
Location Code No.	Name of Tahsil/Village/ Town/Ward	Area of village in hectares & of Town/ Ward in Kms	No. of occupied residential houses	Number of households	व्यक्ति P.	पु. M.	स्त्री F.	पु. M.	स्त्री F.	पु. M.	स्त्री F.	पु. M.	स्त्री F.
1	2	3	4	5	6	7	8	9	10	11	12	13	14
281	बन्धवा 402	32.49	8	8	52	27	25	..	..	15	12	9	2
282	बंधवा 403	61.53	29	29	184	92	92	21	27	13	9	27	11
283	मिसिरा	39.70	..	..		वीरान		..	..	..	..	..	..
284	महुला	39.15	..	..	..	वीरान		..	..	..	..	..	..
285	मढ़ी	178.92	81	87	421	205	216	27	22	45	44	77	19
286	सुरसा टुकड़ा	11.37	..	..	..	वीरान		..	..	..	..	..	..
287	सुरसा खुर्द	220.85	129	131	883	437	446	31	16	66	70	234	118
288	सुरसा कला	485.09	80	80	519	253	266	13	8	..	..	132	48
289	जोगिनहाई	575.45	202	224	1,461	716	745	98	94	15	70	258	93
290	सतगढ़	78.02	24	24	178	95	83	..	..	37	28	48	30
291	परसा	78.62	22	22	139	65	74	..	..	..	..	36	9
292	उमरी	707.43	277	296	1,886	950	936	162	145	61	74	355	31
293	ब्योहरा 460	165.21	58	67	425	215	210	19	19	2	4	82	7
294	ब्योहरा 461	89.80	34	44	248	102	146	33	61	..	..	35	4
295	ब्योहरा 462	199.09	113	136	760	358	402	57	77	35	33	128	32
296	लेडुआ	105.22	31	36	200	98	102	16	28	2	3	26	9
297	गोरगाव 164	502.64	113	128	852	424	428	61	62	22	33	127	17
298	गोरगाँव 165	487.60	196	228	1,165	598	567	93	87	24	30	188	36
299	खुम	334.26	96	105	752	386	366	146	125	10	10	147	42
300	बरेही	717.05	171	191	1,347	664	683	37	34	95	89	256	110
301	बुड़वा	423.26	135	174	1,064	506	558	72	73	..	..	216	35
302	कोलईया	74.32	24	26	186	98	88	25	25	..	..	44	..
303	टेपरो	107.08	24	27	120	52	68	..	..	38	47	13	12
304	पतौता	135.07	106	123	715	377	338	18	26	18	18	168	19
305	बरहदी	537.70	321	357	1,901	979	922	140	155	113	84	298	124
306	खजुहा खुर्द	490.74	66	66	509	273	236	..	..	43	34	149	24
307	पुरास	160.72	205	210	1,189	599	590	105	126	39	37	230	55
308	चौड़ियार	221.44	98	98	619	297	322	121	124	41	47	82	23
309	भीटी	115.86	103	103	689	356	333	..	..	..	..	197	38
310	महसाँव	762.16	679	714	3,817	1,951	1,866	195	211	139	117	799	63
311	गोरगी	346.99	154	154	792	407	385	32	35	39	42	151	8
312	जोकिहा	223.73	45	45	305	147	158	..	.	29	33	60	23
313	घुसुड़ी	164.44	36	54	320	171	149	80	71	..	..	65	28
314	खजुहा कला	796.14	511	589	3,471	1,739	1,732	134	120	110	124	718	133
315	बड़ागांव	971.83	320	390	2,245	1,139	1,106	72	73	191	173	393	129
316	रकरिया	240.14	91	96	499	267	232	76	78	50	34	88	26
317	कसई	158.90	55	55	247	116	131	..	..	81	88	25	10
318	गेरुई	126.62	41	41	258	134	124	4	9	47	38	50	23
319	हटबा	107.10	22	32	170	87	83	..	..	22	23	17	7
320	सिगटी	14.12	..	..	..	वीरान		..	..	..	..	..	..

PRIMARY CENSUS ABSTRACT — Huzur Tahsil

कुल मुख्य काम करने वाले (I-IX) Total Main Workers		मुख्य काम करने वाले Main Workers								सीमांतक कार्यकर्ता Marginal Workers		काम न करने वाले Non-Workers		तहसील/ग्राम/नगर/वार्ड का नाम Name of Tahsil/Village/Town/Ward
		काश्तकार I Cultivators		खेतिहर मजदूर II Agricultural Labourers		पारिवारिक उद्योग V(a) Household Industry		अन्य काम करने वाले III, IV, V(b), VI, VII, VIII & IX Other Workers				X		
पु. M.	स्त्री F.	पु. M.	स्त्री F.	पु. M.	स्त्री F.	पु. M.	स्त्री F.	पु. M.	स्त्री F.	पु. M.	स्त्री F.	पु. M.	स्त्री F.	
15	16	17	18	19	20	21	22	23	24	25	26	27	28	2
14	11	6	2	8	9	..	..	..	..	..	..	13	14	Bandhawa 472
45	29	14	1	26	28	3	..	2	..	..	1	47	62	Bandhawa 403
..	..	..	..	..	..	..	..	Uninhabited		..	..	..	..	Misira
..	..	..	..	..	..	..	..	Uninhabited		..	..	..	..	Mahula
102	71	38	17	31	33	21	17	12	4	..	..	103	145	Madhi
..	..	..	..	..	..	..	..	Uninhabited		..	..	..	..	Sursa Tukda
185	106	89	46	54	55	4	1	38	4	..	1	252	339	Sursa Khurd
109	28	89	21	7	5	..	..	13	2	..	..	144	238	Sursa Kalan
365	180	187	46	143	133	6	1	29	..	..	2	351	563	Joginhai
45	21	18	2	20	19	..	..	7	..	1	2	49	60	Satgarh
32	24	28	22	..	2	3	..	1	..	1	..	32	50	Parsa
443	194	281	86	107	105	37	3	18	..	16	96	491	646	Umari
98	88	81	74	12	14	3	..	2	..	3	31	114	91	Beohara 460
43	37	26	19	14	18	2	..	1	..	3	33	56	76	Beohara 461
153	130	100	69	38	46	12	15	3	..	1	92	204	180	Beohara 462
37	20	30	10	6	9	..	..	1	1	2	21	59	61	Ledua
201	54	129	36	42	17	16	..	14	1	12	94	211	280	Gorgaon 164
293	26	162	1	37	20	43	2	51	3	3	191	302	350	Gorgaon 165
183	168	82	99	70	65	2	..	29	4	..	..	203	198	Khujh
310	264	126	165	86	82	40	9	58	8	4	14	350	405	Barehi
221	231	165	183	37	46	12	1	7	1	5	81	280	246	Budawa
54	10	36	..	15	10	..	..	3	..	..	..	44	78	Kolaiya
33	2	6	1	24	1	..	..	3	..	..	..	19	66	Teparo
202	155	36	4	46	55	12	6	108	90	..	2	175	181	Patauta
496	250	124	25	251	175	47	24	74	26	2	29	481	643	Barhadi
123	56	78	4	26	27	..	..	19	25	..	..	150	180	Khajuha Khurd
286	87	150	14	95	70	14	3	27	..	..	..	313	503	Puras
180	159	54	..	121	159	2	..	3	..	2	..	115	163	Chaudiyar
164	5	136	2	2	2	2	..	24	1	..	..	192	328	Bhiti
1075	748	579	370	201	229	87	99	208	50	..	61	876	1,057	Mahsanw
232	132	147	7	51	68	28	56	6	1	..	..	175	253	Goragi
79	42	35	16	35	26	..	..	9	..	..	..	68	116	Jokiha
104	77	28	22	60	55	..	..	16	..	..	..	67	72	Bhusudi
975	609	499	295	248	245	75	47	153	22	7	186	757	937	Khajuha Kalan
583	308	288	45	240	249	25	13	30	1	2	3	554	795	Badagaon
139	87	33	..	100	87	..	..	6	..	..	1	128	144	Rakariya
69	63	13	2	52	61	..	..	4	..	..	7	47	61	Kasai
73	54	19	11	38	41	1	..	15	2	..	..	61	70	Gerui
54	52	7	1	45	51	..	..	2	..	2	..	31	31	Hatwa
..	..	..	..	..	..	..	..	Uninhabited		..	..	..	..	Sigati

स्थानीय कोड नम्बर	तहसील/ ग्राम/नगर/ वार्ड का नाम	गांव का क्षेत्रफल हेक्टर में नगर/वार्ड का वर्ग कि.मी. में	आवास आवासीय मकानों की संख्या	परिवारों की संख्या	कुल जनसंख्या (बेघर और संस्थाओं में रहने वाले व्यक्तियों सहित) Total Population (including institutional and houseless Population)			अनुसूचित जाति Scheduled Castes		अनुसूचित जनजाति Scheduled Tribes		साक्षर Literates	
Location Code No.	Name of Tahsil/Village/ Town/Ward	Area of village in hectares & of Town/ Ward in Km²	No. of occupied residential houses	Number of households	व्यक्ति P.	पु. M.	स्त्री F.	पु. M.	स्त्री F.	पु. M.	स्त्री F.	पु. M.	स्त्री F.
1	2	3	4	5	6	7	8	9	10	11	12	13	14
321	पकरा	111.90	38	38	230	117	113	40	48	1	..	51	14
322	गहिरी	70.23	16	16	111	51	60	..	..	3	3	25	16
323	बल	110.29	34	34	161	79	82	..	..	..	..	41	5
324	गेरुआर	210.41	50	50	423	208	215	33	41	16	17	107	48
325	बंजारी	284.25	90	90	492	252	240	28	39	..	..	122	27
326	चन्देहरी	151.96	87	87	472	234	238	..	..	..	..	134	19
327	मुड़िया	90.03	1	1	2	1	1	..	..	..	..	..	..
328	नारायणपुर	61.65	..	..	..	बीरान	..	..	..	..	..	..	..
329	बघनरी	69.19	..	..	..	बीरान	..	..	.	..	..	..	..
330	महूहा	39.46	..	..	..	बीरान	..	.	..	..	..	.	..
331	गाजर	68.57	1	1	5	2	3	..	..	..	..	1	1
332	गूढ	106.87	1,109	1,128	6.769	3,468	3,301	649	653	327	303	1,748	465
333	अमिलहा	34.22	..	..	..	बीरान	..	..	..	..	..	..	..
334	पड़ेरूआ	224.14	28	28	142	77	65	..	..	47	33	14	4
335	बगदरा	43.90	..	..	..	बीरान	..	..	..	..	..	..	..
336	कूम्ही	28.73	..	..	..	बीरान	..	..	..	..	..	..	..
337	बहेरा	55.03	20	20	117	60	57	..	..	43	38	13	..
338	बगदरी	46.97	22	22	152	72	80	..	..	..	..	25	3
339	चौड़ियार	115.50	77	77	458	244	214	..	..	15	18	36	2
340	बमड़ा	87.62	45	53	306	159	147	57	65	..	..	45	7
341	अमिरती	295.53	316	316	1,640	855	785	33	29	78	68	273	33
342	घांधी 296	79.79	41	41	242	121	121	..	..	..	..	54	19
343	करौंदी	275.09	196	201	1,022	495	527	102	104	34	27	191	37
344	मूसौवा	76.79	40	40	304	153	151	..	..	19	13	76	30
345	हरदुआ	56.71	43	57	301	164	137	..	..	90	72	51	12
346	उमरी	49.36	19	22	133	75	58	2	3	2	1	44	16
347	घांधी 297	35.26	18	18	109	49	60	..	1	..	..	30	4
348	बोलिहा	20.77	21	21	117	57	60	9	11	..	..	25	9
349	महाडाड़ी	154.22	46	46	256	132	124	..	..	..	..	42	2
350	हरदी	809.68	235	247	1,452	717	735	107	111	76	71	275	47
351	बैला	470.79	106	114	726	355	371	22	15	74	70	101	10
352	ददरी	603.05	..	..	..	बीरान	..	..	..	..	..	..	..
353	खामड़ीह	371.16	43	43	263	136	127	..	..	42	40	54	18
354	अतरारी	342.10	28	30	161	81	80	..	..	..	..	22	2
355	अमराडांड़ी	643.69	..	..	..	बीरान	..	..	..	..	..	..	..
356	घोरहट घाट	149.61	..	..	..	बीरान	..	..	..	..	..	..	..
557	बरिगवां	59.26	7	7	44	28	16	..	..	..	..	15	5
358	मूसुनुवा	197.47	..	..	..	बीरान	..	..	..	..	..	..	..
359	खोखरा	133.41	..	..	..	बीरान	..	..	..	..	..	..	..
360	भटिगवां	418.80	41	41	196	96	100	..	..	26	23	37	16

PRIMARY CENSUS ABSTRACT — Huzur Tahsil

कुल मुख्य काम करने वाले (I-IX) Total Main Workers		अन्य काम करने वाले Main Workers: काश्तकार I Cultivators		खेतिहर मजदूर II Agricultural Labourers		पारिवारिक उद्योग V(a) Household Industry		अन्य काम करने वाले III, IV, V(b), VI, VII, VIII & IX Other Workers		सीमांतक कार्यकर्ता Marginal Workers		काम न करने वाले X Non-Workers		तहसील/ग्राम/नगर/वार्ड का नाम Name of Tahsil/Village/Town/Ward
पु. M.	स्त्री F.	पु. M.	स्त्री F.	पु. M.	स्त्री F.	पु. M.	स्त्री F.	पु. M.	स्त्री F.	पु. M.	स्त्री F.	पु. M.	स्त्री F.	
15	16	17	18	19	20	21	22	23	24	25	26	27	28	2
56	25	16	5	23	20	8	..	9	..	..	..	61	88	Pakara
24	6	13	1	4	4	2	1	5	..	1	..	26	54	Gahiri
43	4	40	4	..	..	..	..	3	..	..	..	36	78	Bal
110	35	69	4	30	31	..	..	11	..	..	..	98	180	Geruar
119	.	89	..	16	..	..	..	14	..	..	..	133	240	Banjari
108	8	57	1	12	..	26	7	13	..	2	1	124	229	Chandehari
1	..	1	..	..	..	..	..	..	..	..	..	..	1	Mudiya
..	..	..	..	..	..	Uninhabited		..	..	..	..	..	..	Narayanpur
..	.	..	..	..	..	Uninhabited		..	..	..	..	.	..	Baghnari
..	..	..	..	..	..	Uninhabited		..	..	..	.	..	..	Mahuha
2	..	2	..	..	..	..	..	..	..	..	..	..	3	Gajar
1616	701	462	114	356	339	284	169	514	79	1	2	1,851	2,598	Gurh
..	..	..	.	..	..	Uninhabited		..	..	..	..	..	..	Amilaha
38	21	11	1	25	20	..	..	2	..	..	..	39	44	Paderua
..	..	..	.	..	..	Uninhabited		..	..	..	..	..	..	Bagdara
..	..	..	..	..	..	Uninhabited		..	..	..	..	..	..	Kumhi
36	22	5	..	30	20	..	2	1	..	..	...	24	35	Bahera
34	8	10	..	12	1	12	7	..	..	..	..	38	72	Bagdari
117	8	13	..	104	8	..	..	..	..	..	..	127	206	Chaudiyar
73	58	34	13	37	45	..	..	2	..	3	..	83	89	Baghmada
437	312	213	142	104	96	90	67	30	7	3	36	415	437	Amirati
64	47	60	47	1	..	..	..	3	..	4	..	53	74	Dhandhi 296
252	128	143	70	90	55	12	3	7	..	3	15	240	384	Karaundi
61	..	34	..	21	..	1	..	5	..	..	..	92	151	Musauwa
74	2	17	..	48	2	1	..	8	..	..	..	90	135	Hardua
27	11	20	6	4	5	..	..	3	..	1	..	47	47	Umari
17	13	15	12	..	1	..	..	2	..	..	..	32	47	Dhandhi 297
30	3	22	1	8	2	..	..	..	..	..	..	27	57	Bauliha
76	35	53	18	18	16	3	1	2	..	..	..	56	89	Mahadandi
320	141	163	8	109	120	16	11	32	2	..	..	397	594	Hardi
170	30	81	13	78	17	3	..	8	..	..	2	185	339	Bela
..	..	..	..	..	..	Uninhabited		..	..	..	..	..	..	Dadari
60	34	27	..	29	34	2	..	2	..	..	...	76	93	Khamdih
41	28	28	2	13	16	..	..	..	..	..	..	40	52	Atrari
..	..	..	..	..	..	Uninhabited		..	..	..	..	..	..	Amardandi
..	..	..	..	..	..	Uninhabited		..	..	..	..	..	..	Chorhatghat
11	2	4	1	3	1	..	..	4	..	1	3	16	11	Barigawan
..	..	..	..	..	..	Uninhabited		..	..	..	..	..	..	Bhusunawa
..	..	..	..	..	..	Uninhabited		..	..	..	..	..	..	Khokhara
42	27	18	6	20	19	4	2	..	..	..	..	54	73	Bhatigawan

स्थानीय कोड नम्बर Location Cod No.	तहसील/ग्राम/नगर/वार्ड का नाम Name of Tahsil/Village/Town/Ward	गांव का क्षेत्रफल हेक्टर में नगर/वार्ड का वर्ग कि.मी. में Area of village in hectares & of Town/Ward in Km²	आवास आवासीय मकानों की संख्या No. of occupied residential houses	परिवारों की संख्या Number of households	कुल जनसंख्या (बेघर और संस्थाओं में रहने वाले व्यक्तियों सहित) Total Population (including institutional and houseless Population) व्यक्ति P.	पु. M.	स्त्री F.	अनुसूचित जाति Scheduled Castes पु. M.	स्त्री F.	अनुसूचित जनजाति Scheduled Tribes पु. M.	स्त्री F.	साक्षर Literates पु. M.	स्त्री F.
1	2	3	4	5	6	7	8	9	10	11	12	13	14
361	गुढ़वां	593.66	247	249	1,340	648	692	35	26	131	143	227	72
362	पहाड़ी	84.69	1	1	3	1	2	..	..	1	2	..	..
363	खजवा 120	34.67	11	11	60	27	33	..	..	17	16	5	7
364	खजवा 121	29.91	53	56	288	130	158	..	..	26	44	56	7
365	दुबहा	44.37	6	6	34	21	13	..	..	8	5	5	1
366	चदिहर	150.70	4	4	23	11	12	..	..	1	3	5	2
367	कौआढान	32.23	40	43	220	102	118	69	70	17	22	14	1
368	पहाऊ	134.47	19	20	114	59	55	9	8	..	..	27	11
369	भीटा	136.53	86	97	580	284	296	70	63	25	26	112	25
370	लोही	144.52	86	89	520	250	270	27	29	9	10	101	26
371	गेरुआरी	93.59	28	34	161	81	80	..	..	..	..	30	1
372	पटना	123.11	31	31	143	77	66	..	..	..	..	18	1
373	मझिगवां	81.11	..	..	..	वीरान	..	..	..	..	..	..	..
374	खैरा 138	193.98	85	90	521	241	280	60	64	3	2	84	21
375	झाँझर	196.68	68	83	447	223	224	33	36	21	31	67	4
376	पडरिया	475.39	247	274	1,391	692	699	156	146	30	32	259	38
377	महिया	84.58	50	59	357	175	182	62	67	..	..	68	13
378	सोठा 622	7.66	..	..	..	वीरान	..	..	..	..	..	..	..
379	सोठा टुकड़ा 621	183.62	78	95	598	298	300	112	114	..	..	115	33
380	पुरवा	381.52	244	276	1,532	794	738	121	135	75	64	243	60
381	गेरुआरी 170	146.68	50	62	370	185	185	..	..	38	37	65	19
382	दादर	229.54	1	1	5	2	3	..	..	..	..	2	2
383	देवरी	26 10	..	..	..	वीरान	..	..	..	..	..	..	..
384	घोरहरा	46.09	..	..	..	वीरान	..	..		..	..	..	..
385	बदवार	2,726.38	600	733	3,824	1,945	18,79	140	151	209	183	655	113
386	बरमैता 417	1'070.19	195	207	1,176	596	580	21	25	73	52	252	59
387	बरसैता 418	477.71	..	..	..	वीरान	..	..	..	..	..	..	..
388	ड़ढ़वा उर्फ गुरमहा	159 10	136	146	849	403	446	31	24	82	84	179	61
389	रामनगर	779.45	5	6	20	10	10	..	..	..	..	2	..
390	बांधी	88.78	127	132	684	336	348	14	17	114	112	122	32
391	जलधर	194.54	118	133	757	350	399	25	33	96	90	105	24
392	इटार पहाड़	3,695.36	109	119	543	276	267	9	11	198	196	32	..
393	रेरूआ 559	25.84	..	..	..	बीरान	..	..	..	..	..	..	..
394	महिदल	36.31	..			वीरान	..	..	..	..	..	..	..
395	फसहिया	116.89	..			वीरान	..	..	..	..	..	..	..
396	ढेंढ़िया	58.84	..			वीरान	..	..	..	..	..	..	..
397	टिटिहरी	35.16	..	..	..	वीरान	..	..	..	..	..	..	..
398	इटार 38	127.92	116	116	566	272	294	50	44	39	39	97	25
399	बेला 446	136.27	92	92	424	223	201	59	46	21	24	77	12
400	दानी	102.55	71	71	341	174	167	34	30	..	..	42	10

PRIMARY CENSUS ABSTRACT — Huzur Tahsil

मुख्य काम करने वाले (I-IX) Total Main Workers		मुख्य काम करने वाले Main Workers: कास्तकार I Cultivators		खेतिहर मजदूर II Agricultural Labourers		पारिवारिक उद्योग V(a) Household Industry		अन्य काम करने वाले III, IV, V(b), VI VII, VIII & IX Other Workers		सीमांतक कार्यकर्ता Marginal Workers		काम न करने वाले X Non-Workers		तहसील/ग्राम/नगर/वार्ड का नाम Name of Tahsil/Village/Town/Ward
पु. M.	स्त्री F.	पु. M.	स्त्री F.	पु. M.	स्त्री F.	पु. M.	स्त्री F.	पु. M.	स्त्री F.	पु. M.	स्त्री F.	पु. M.	स्त्री F.	
15	16	17	18	19	20	21	22	23	24	25	26	27	28	2
318	291	130	107	134	179	18	..	36	5	16	27	314	374	Gudhawa
1	1	1	1	..	..	..	..	..	..	..	..	..	1	Pahadi
18	9	2	..	13	9	..	..	3	..	..	..	9	24	Khajhwa 120
67	37	45	11	18	25	4	1	..	..	4	3	59	118	Khajhwa 121
9	4	4	1	4	3	1	..	..	..	3	5	9	4	Dubaha
5	6	4	3	1	3	..	..	..	..	..	..	6	6	Chandihar
47	49	4	2	43	47	..	..	..	..	16	5	39	64	Kauadhan
19	5	13	2	4	3	1	..	1	..	3	1	37	49	Pahau
134	107	51	32	67	75	5	..	11	..	6	..	144	189	Bhita
107	37	50	22	35	14	..	..	22	1	21	108	122	125	Lohi
35	50	34	50	..	..	..	..	1	..	1	..	45	30	Geruari
46	37	30	19	13	18	..	..	3	..	..	..	31	29	Patna
..	..	..	..	..	..	..	..	Uninhabited		..	..	..	..	Majhigawan
106	62	71	19	11	41	3	..	21	2	..	32	135	186	Khaira 138
96	123	66	80	28	43	..	..	2	..	..	..	127	101	Jhanjhar
331	368	197	247	61	92	26	11	47	18	13	14	348	317	Padariya
61	77	34	33	21	42	3	2	3	.	..	..	114	105	Mahiya
..	..	..	..	..	..	..	..	Uninhabited		..	..	..	..	Sotha 622
175	125	53	33	92	90	7	2	23	..	1	..	122	175	Sotha Tukda 621
400	147	189	17	155	112	18	10	38	8	5	87	389	504	Purwa
109	56	46	4	54	51	1	..	8	1	..	..	76	129	Geruari 170
1	..	1	..	..	..	..	..	..	..	..	..	1	3	Dadar
..	..	..	,	..	..	..	..	Uninhabited		..	..	..	..	Deori
..	..	..	..	..	..	..	..	Uninhabited		..	..	..	..	Dhaurhara
1048	883	568	515	267	330	45	27	168	11	27	6	870	990	Badwar
288	172	134	18	107	149	6	3	41	2	..	..	308	408	Barsauta 417
..	..	..	9	..	..	..	..	..		..	..	..	..	Barsauta 418
185	98	79	25	69	72	11	1	26	..	..	1	218	347	Dadhawa alis Gurmaha
7	..	7	..	..	..	..	..	..	..	..	..	3	10	Ramnagar
166	80	59	3	89	68	13	9	5	..	..	..	170	268	Bandhi
192	118	77	44	99	73	5	1	11	..	..	..	166	281	Jaldar
173	81	73	31	84	50	9	..	7	..	..	..	103	186	Itar Pahad
..	..	..	..	..	..	..	..	Uninhabited		..	..	.	..	Rerua 559
..	..	..	..	..	..	..	..	Uninhabited		..	..	..	..	Mahidal
..	..	..	..	..	..	..	..	Uninhabited		..	..	.	.	Phasahiya
..	..	..	..	..	..	..	..	Uninhabited		..	..	.	..	Dhedhiaya
..	..	..	..	..	..	..	..	Uninhabited		..	..	.	..	Titihari
124	102	40	32	35	39	22	13	27	18	..	..	148	192	Itar 38
116	99	54	45	57	53	..	..	5	1	..	..	107	102	Bela 446
99	94	68	73	22	20	3	1	6	..	..	..	75	73	Dani

स्थानीय कोड नम्बर Location Code No.	तहसील/ ग्राम/नगर/ वार्ड का नाम Name of Tahsil/Village/ Town/Ward	गांव का क्षेत्रफल हेक्टर में नगर/वार्ड का वर्ग कि.मी. में Area of village in hectares & of Town/ Ward in Km²	आवास आवासीय मकानों की संख्या No. of occupied residential houses	परिवारों की संख्या Number of households	कुल जनसंख्या (बेघर और संस्थाओं में रहने वाले व्यक्तियों सहित) Total Population (including institutional and houseless Population)			अनुसूचित जाति Scheduled Castes		अनुसूचित जनजाति Scheduled Tribes		साक्षर Literates	
					व्यक्ति P.	पु. M.	स्त्री F.	पु. M.	स्त्री F.	पु. M.	स्त्री F.	पु. M.	स्त्री F.
1	2	3	4	5	6	7	8	9	10	11	12	13	14
401	बेनी पुरवा 452	62.99	63	70	356	186	170	..	..	23	24	74	22
402	बेनी पुरवा 453	6.66	6	7	28	13	15	13	15	..	..	..	..
403	पोडी	133.94	102	102	507	254	253	6	7	22	19	81	6
404	बेला 444	16.14	3	3	20	9	11	..	..	4	2	1	2
405	बरी	93.88	..	.	..	वीरान	..	..	.	..	..	.	..
406	उमरिहा 59	77.05	129	129	778	392	386	32	24	8	8	100	19
407	रतेह	84.63	20	20	91	51	40	3	1	17	13	18	2
408	उमरिहा	50.18	49	49	272	129	143	..	..	54	70	64	10
409	दवारी	612.65	488	489	2,901	1,521	1,380	188	160	128	114	676	196
410	इटार पहाड़ उर्फ पतुआ	285.92	..	..	..	वीरान	..	..	..	..	..	..	*
411	नीवी	35.52	19	19	114	67	47	..	..	..	..	45	5
412	फरेदी	46.98	4	4	36	16	20	..	..	..	..	9	6
413	शिवपुरवा 604	13.93	11	11	52	23	29	..	..	23	29	..	..
414	भगतिनिया	19.27	..	..	..	वीरान	..	..	..	..	..	..	..
415	हरदिहा	23.64	9	9	54	34	20	..	..	12	7	16	4
416	देवरा फरेदा	474.93	209	209	1,279	633	646	63	59	77	76	220	64
417	मनिकवार	257.74	161	166	960	485	475	5	9	31	31	221	94
418	मानपुर	80.37	43	43	187	90	97	9	14	23	25	29	8
419	देवतहा	84.40	21	23	127	60	67	7	8	..	..	35	7
420	नरेंहा	373.79	101	106	664	316	348	13	8	11	10	153	32
421	मठ	55.99	..	..	..	वीरान	..	..	..	..	..	..	..
422	रेरूआ खुर्द 558	158.83	108	131	863	441	422	115	105	10	13	129	14
423	रेरूआ कलां 560	183.18	86	86	489	266	223	10	10	29	25	86	27
424	लढ़	160.84	55	74	454	224	230	21	20	47	46	83	16
425	गुकलगवां	48 95	..	..	..	वीरान	..	..	..	..	..	..	..
426	टटिहरा	118.84	84	85	446	251	195	37	33	124	85	86	26
427	टटिहरी	112.82	7	7	50	23	27	3	8	..	..	14	6
428	चक बेलहाई	2.73	..	..	..	वीरान	..	..	..	..	..	.	..
429	बेलहाई	216.44	67	72	428	209	219	54	53	45	50	66	22
430	कुआं	97.71	45	46	231	121	110	74	70	..	..	42	1
431	कुईयां 489	83.76	1	1	5	4	1	..	..	..	..	1	..
432	भटिगवां	11.99	..	..	..	वीरान	..	..	..	..	..	..	..
433	तमहा	140.09	10	10	101	56	45	..	..	..	..	36	16
434	महगना	136.22	35	43	305	148	157	..	..	21	29	84	46
435	कुइयां कलां 90	261.49	121	122	827	402	425	28	35	5	2	152	10
436	कुइयां खुद	316.45	102	115	725	361	364	52	57	39	28	120	22
437	माजन	148.42	21	25	190	100	90	15	13	..	..	31	10
438	सुकुली	32.29	7	7	46	23	23	..	..	16	15	6	6
439	उधरेंगा	58.91	13	14	90	43	47	..	..	..	.	22	4
440	कोलगढ़	103.73	17	22	157	66	91	..	..	8	10	37	15

PRIMARY CENSUS ABSTRACT — Huzur Tahsil

कुल मुख्य काम करने वाले (I-IX) Total Main Workers		मुख्य काम करने वाले Main Workers: काश्तकार I Cultivators		खेतिहर मजदूर II Agricultural Labourers		पारिवारिक उद्योग V(a) Household Industry		अन्य काम करने वाले III, IV, V(b), VI, VII, VIII & IX Other Workers		सीमांतक कार्यकर्ता Marginal Workers		काम न करने वाले X Non-Workers		तहसील/ग्राम/नगर/वार्ड का नाम Name of Tahsil/Village/Town/Ward
पु. M.	स्त्री F.	पु. M.	स्त्री F.	पु. M.	स्त्री F.	पु. M.	स्त्री F.	पु. M.	स्त्री F.	पु. M.	स्त्री F.	पु. M.	स्त्री F.	
15	16	17	18	19	20	21	22	23	24	25	26	27	28	2
106	100	74	77	31	23	..	..	1	..	..	..	80	70	Venipurwa 452
9	5	..	..	9	5	..	..	..	..	..	..	4	10	Venipurwa 453
141	163	87	111	52	52	..	..	2	..	..	..	113	90	Podi
4	7	..	6	3	1	..	..	1	..	..	..	5	4	Bela 444
..	..	..	..	..	..	..	Uninhabited		..	..	..	..	..	Bari
230	57	162	10	55	40	7	7	6	..	..	..	162	329	Umariha 59
29	21	12	4	14	17	1	..	2	..	..	..	22	19	Rateh
62	38	21	5	32	33	1	..	8	.	..	..	67	105	Umariha 61
746	501	312	214	225	268	30	14	179	5	..	..	775	879	Dwari
..	..	..	..	..	..	..	Uninhabited		..	..	..	..	..	Itar Pahad alus Patua
25	1	18	..	..	..	..	..	7	1	..	..	42	46	Nivi
7	..	7	..	..	..	..	..	..	..	..	..	9	20	Pharedi
16	15	..	..	16	15	..	..	..	..	..	..	7	14	Shivpurwa 604
..	..	..	..	..	..	..	Uninhabited		..	..	..	..	..	Bhagtiniya
22	5	10	1	12	4	..	..	..	.	..	..	12	15	Hardiha
377	164	152	17	154	134	38	8	33	5	..	..	256	482	Deora Phareda
221	30	122	9	23	13	12	1	64	7	..	..	264	445	Manikwar
45	37	23	..	19	34	2	3	1	..	..	..	45	60	Manpur
25	9	18	3	6	6	..	..	1	..	2	..	33	58	Deotaha
119	32	90	26	17	6	..	..	12	..	2	2	195	314	Narraha
..	..	..	..	..	..	..	Uninhabited		..	..	..	..	..	Math
221	191	127	108	80	83	9	..	5	..	28	88	192	143	Rarua Khurd 558
141	113	102	86	29	27	6	..	4	..	..	..	125	110	Rarua Kalan 560
102	38	68	2	27	35	4	1	3	..	..	..	122	192	Ladh
..	..	..	..	..	..	..	Uninhabited		..	..	.	.	..	Shukulgawan
151	109	28	5	106	96	10	8	7	..	15	8	85	78	Tatihara
11	8	7	3	3	5	..	..	1	..	9	6	3	13	Tatihari
..	..	..	..	..	..	..	Uninhabited		..	..	..	..	..	Ghak Belhai
121	143	12	..	97	133	8	10	4	..	35	12	53	64	Belhai
65	63	25	25	40	38	..	..	..	..	28	24	28	23	Kuan
1	1	1	1	..	..	..	..	..	..	1	..	2	..	Kaiyan 429
..	..	..	..	..	..	..	Uninhabited		..	..	..	..	..	Bhatigawan
21	9	14	3	4	6	..	..	3	..	20	21	15	15	Tamha
66	27	38	2	22	25	..	..	6	..	27	18	55	112	Mahgana
196	111	177	105	5	4	11	2	3	..	..	2	206	312	Kuiyan Kalan 90
115	125	52	79	42	42	8	2	13	2	36	47	210	192	Kuiyan Khurd
52	32	29	5	18	27	..	..	5	..	..	..	48	58	Majan
10	10	3	..	7	10	..	..	..	..	..	..	13	13	Sukuli
21	18	14	10	7	8	..	..	..	..	..	..	22	29	Udharega
30	8	11	3	4	5	..	..	15	..	..	24	36	59	Kolgarh

स्थानीय कोड नम्बर / Location Code No.	तहसील/ग्राम/नगर/वार्ड का नाम / Name of Tahsil/Village/Town/Ward	गांव का क्षेत्रफल हेक्टर में नगर/वार्ड का वर्ग कि.मी. में Area of village in hectares & of Town/Ward in Km²	आवास आवासीय मकानों की संख्या No. of occupied residential houses	परिवारों की संख्या Number of households	कुल जनसंख्या (बेघर और संस्थाओं में रहने वाले व्यक्तियों सहित) Total Population (including institutional and houseless Population) व्यक्ति P.	पु. M.	स्त्री F.	अनुसूचित जाति Scheduled Castes पु. M.	स्त्री F.	अनुसूचित जनजाति Scheduled Tribes पु. M.	स्त्री F.	साक्षर Literates पु. M.	स्त्री F.
1	2	3	4	5	6	7	8	9	10	11	12	13	14
441	देवगवां	362.46	156	187	1,215	560	655	120	145	30	26	191	50
442	नवागाँव उर्फ ढखरा	58.46	17	18	120	50	70	..	..	..	..	34	22
443	पलियाबाबा वाली	63.75	37	37	284	140	144	11	11	4	5	54	10
444	पलिया तेलिन वाली	152.30	30	35	253	118	135	7	9	..	..	63	10
445	पलियाघोबिन वाली	61.76	25	29	213	108	105	34	25	20	24	36	13
446	पिपरी	55.25	20	20	132	68	64	23	30	17	16	25	8
447	महुली	95.19	59	70	396	192	204	..	..		..	92	11
448	सोना रूपा चक नं. 2	54.34	23	25	178	97	81	3	3	21	17	23	5
449	सोना रूपा चक नं. 1	64.09	16	16	95	46	49	..	..	..	..	19	7
450	नवागाँव कोठार	471.77	173	177	1.040	523	517	110	106	15	12	164	15
451	नवागांव उ.मू.	137 99	90	91	522	245	277	18	16	35	33	90	30
452	हर्दी	316.60	100	100	647	308	339	..	..	66	70	91	33
453	ढाढ़र	114.00	45	46	276	136	140	41	37	..	..	36	2
454	सेमरी कलां	232.64	107	107	678	340	338	50	62	..	..	133	17
455	सेमरी चक उर्दना	13.63	..	..	..	वीरान	..	..	..	..	..	..	..
456	कोलगढ़ 109	45.74	14	14	103	46	57	11	7	..	..	19	13
457	डेल्ही	384.45	140	157	982	454	528	54	70	47	50	180	64
458	नंबहा	151.50	84	98	511	254	257	164	168	15	10	31	8
459	भगरा	36.82	..	..	..	वीरान	..	..	..	..	..	..	..
460	मोहगढ़ 511	110.05	23	29	156	73	83	..	..	22	21	34	16
461	मोहगढ़ 512	83.37	9	9	61	30	31	..	..	..	..	18	5
462	मेथौरी 529	28.35	5	5	18	8	10	..	..	..	..	3	..
463	मेथौरी 530	300.85	75	76	450	235	215	62	56	11	12	95	14
464	कांटी	186.99	166	208	1,150	572	578	131	108	..	..	187	29
465	सेमरी खुर्द	95.22	53	54	307	147	160	34	30	..	..	51	2
466	पलिया 352	287.10	82	95	521	252	269	14	33	42	37	92	15
467	सतगढ़	31.90	13	16	84	34	50	..	..	4	14	14	4
468	भीर	174.70	47	52	294	155	139	50	35	..	..	64	18
469	भोथी	62.36	27	27	163	77	86	..	..	4	4	53	21
470	चक उल्ही	3.54	..	..	..	वीरान	..	..	..	..	..	..	..
471	तिवरिगवां	96 53	37	48	267	121	146	9	10	10	16	37	7
472	सिलपरी	261.68	102	140	811	398	413	108	88	6	2	148	30
473	पटेहरा	148.86	8	12	69	29	40	10	17	..	..	11	4
474	चक मौहार	3.82	..	..	..	वीरान	..	..	..	..	..	..	..
475	महुआ	188.26	84	103	633	305	328	27	35	17	15	104	6
476	अतरैला	76.12	25	25	178	85	93	8	7	..	..	19	..
477	कछिगवां	71.73	39	39	259	135	124	..	..	9	11	50	3
478	कोलहा	58.80	..	..	..	वीरान	..	..	..	..	..	..	..
479	डिलहा 243	40.69	2	2	16	5	11	..	..	..	..	1	..
480	डिलहा 244	14.23	..	..	..	वीरान	..	..	..	..	..	..	..

PRIMARY CENSUS ABSTRACT — Huzur Tahsil

कुल मुख्य काम करने वाले (I-IX) Total Main Workers		मुख्य काम करने वाले Main Workers								सीमांतक कार्यकर्ता Marginal Workers		काम न करने वाले Non-Workers		तहसील/ग्राम/नगर/वार्ड का नाम Name of Tahsil/Village Town/Ward
		काश्तकार I Cultivators		खेतिहर मजदूर II Agricultural Labourers		पारिवारिक उद्योग V(a) Household Industry		अन्य काम करने वाले III, IV, V(b), VI, VII, VIII & IX Other Workers				X		
पु. M.	स्त्री F.	पु. M.	स्त्री F.	पु. M.	स्त्री F.	पु. M.	स्त्री F.	पु. M.	स्त्री F.	पु. M.	स्त्री F.	पु. M.	स्त्री F.	
15	16	17	18	19	20	21	22	23	24	25	26	27	28	2
253	166	159	71	75	93	6	1	13	1	3	115	304	374	Deogawan
20	22	12	22	..	..	..	..	8	..	..	..	30	48	Nawagaon alias Dhakhara
61	31	34	2	17	28	2	1	8	..	..	..	79	113	Paliyababawali
53	62	17	15	28	47	..	..	8	..	..	..	65	73	Paliyatelanwali
56	41	20	4	31	37	..	..	5	..	1	22	51	42	Paliya Dhobin wali
26	29	6	2	15	26	.	..	5	1	1	2	41	33	Piprl
92	20	54	12	11	2	21	6	6	..	..	..	100	184	Mahuli
54	23	25	5	26	18	1	..	2	..	3	20	40	38	Sonarupa Chak No. 2
21	3	20	3	..	..	..	..	1	..	..	..	25	46	Sonarupa Chak No.
254	195	162	69	76	121	..	4	16	1	..	18	269	304	Nawagaon Kothar
95	23	47	2	33	20	3	..	12	1	38	84	112	170	Nawagaon U.M.
164	114	120	70	35	44	..	..	9	..	2	6	142	219	Hardi
76	64	53	7	21	57	1	..	1	..	..	3	60	73	Dhadhar
163	57	108	33	36	23	8	..	11	1	8	111	169	170	Semari Kalan
..	.	..	..	..	..	..	Uninhabited		..	..	.	.	..	Semari Chak Urdana
23	10	9	3	7	7	..	..	7	..	..	..	23	47	Kolgarh 109
209	142	102	57	65	83	4	..	38	2	5	3	240	383	Delhi
139	41	7	2	122	39	..	..	10	..	..	..	115	216	Nadaha
..	..	..	..	..	..	.	Ueinhabited		..	..	..	..	..	Bhamara
42	22	16	3	20	19	..	..	6	..	.	..	31	61	Mohgarh 511
9	.	9	..	..	.	..	..	..	..	.	..	21	31	Mohgarh 512
5	..	5	..	..	.	..	..	..	..	..	.	3	10	Methouri 529
108	55	27	12	39	37	..	..	42	6	..	..	127	160	Methauri 530
285	267	160	42	66	205	47	10	12	..	..	..	287	311	Kati
62	53	41	20	15	33	2	..	4	..	..	.	85	107	Semari Khurd
106	119	63	79	38	40	..	..	5	..	9	20	137	130	Paliya 352
14	16	11	4	2	12	..	..	1	..	..	..	20	34	Satgarh
64	35	29	15	25	20	1	..	9	..	..	..	91	104	Bhir
31	17	22	16	3	1	..	..	6	..	6	1	40	68	Bhothi
..	..	..	..	..	..	..	Uninhabited		..	..	..	..	..	Chak Ulahi
54	35	35	15	10	15	6	5	3	.	3	..	64	111	Tiwarigawan
179	192	111	141	60	50	1	..	7	1	..	..	219	221	Silpari
15	..	13	..	2	..	..	..	..	..	1	..	13	40	Patehara
..	..	.	..	.	..	..	Uninhabited		..	..	..	..	..	Chak Mauhar
142	15	92	4	36	11	..	..	14	..	..	..	163	313	Mahua
41	2	35	1	6	1	..	..	..	..	..	44	44	47	Ataraila
54	1	54	1	..	..	..	..	..	..	..	82	81	41	Kachhigawan
..	..	..	..	..	..	..	Uninhabited		..	..	..	..	..	Kolaha
3	..	3	..	..	..	..	..	..	..	.	7	2	4	Dilaha 243
..	..	..	..	..	..	..	Uninhabited		..	..	..	..	..	Dilaha 244

स्थानीय कोड नम्बर / Location Code No.	तहसील/ग्राम/नगर/वार्ड का नाम / Name of Tahsil/Village/Town/Ward	गांव का क्षेत्रफल हेक्टर में नगर/वार्ड का वर्ग कि.मी. में / Area of village in hectares & of Town/Ward in Kms	आबाद आवासीय मकानों की संख्या / No. of occupied residential houses	परिवारों की संख्या / Number of households	कुल जनसंख्या (बेघर और संस्थाओं में रहने वाले व्यक्तियों सहित) Total Population (including institutional and houseless Population)			अनुसूचित जाति Scheduled Castes		अनुसूचित जनजाति Scheduled Tribes		साक्षर Literates	
					व्यक्ति P.	पु. M.	स्त्री F.	पु. M.	स्त्री F.	पु. M.	स्त्री F.	पु. M.	स्त्री F.
1	2	3	4	5	6	7	8	9	10	11	12	13	14
481	पथरहा 357	487.60	136	136	841	435	406	114	105	38	32	159	71
482	धबैया	169.72	27	27	178	91	87	10	9	..	..	36	3
483	भोवार	278.84	125	140	865	422	443	93	103	58	42	100	23
484	दुअरा 266	6.07	..	..	..	वीरान	..	..	..	..	..	..	..
485	दुअरा 267	1.31	..	..	..	बीरान	..	..	..	..	..	..	..
486	दुअरा 268	23.87	1	1	4	1	3	..	..	..	..	..	..
487	दुअरा 269	4.10	..	..	..	वीरान	..	..	..	..	..	..	..
488	दुअरा 270	31.64	1	1	2	1	1	..	..	.	..	..	..
489	दुअरा 271	52.92	9	10	63	32	31	5	5	5	4	17	13
490	दुअरा272	22.77	29	29	157	64	93	..	..	..	..	32	15
491	दुअरा 273	122.41	29	29	194	98	96	10	10	23	17	32	20
492	दुअरा 274	6.48	4	4	28	10	18	10	18	.	..	2	..
493	दुअरा 275	124.62	51	59	381	183	198	17	13	22	25	61	13
494	पतेला 306	1.29	..	..	..	वीरान	..	..	..	9	8	1	..
495	पतेला 339	2.31	5	5	33	16	17	..	..	..	..	10	3
496	पतेला 340	7.37	1	2	17	9	8	..	..	..	..	5	..
497	पतेला 341	39.73	13	16	96	55	41	..	..	13	8	16	4
498	पतेला 342	20.34	9	9	61	28	33	..	..	..	..	11	2
499	नकटा मजरा पतेला 343	16.55	..	..	..	वीरान	..	..	..	..	..	..	..
500	अटरा	65.24	31	31	167	88	79	29	21	4	11	27	..
501	दुबहा	31.63	5	6	32	16	16	1	3	..	..	5	3
502	डगडोला	44.78	15	18	106	57	49	3	2	6	9	27	9
503	मनिकवार	241.84	128	131	795	411	384	76	71	18	25	145	14
504	अमवा नं. 9	47.51	14	14	83	38	45	..	..	..	..	9	..
505	अमवा नं. 10	234.24	68	77	490	243	247	22	22	85	80	84	36
506	परसवार	15.95	50	59	328	181	147	146	125	..	..	26	2
507	चकपरसवार	3.84	2	2	10	4	6	1	1	..	..	2	..
508	चोरहाई	18.41	..	..	..	वीरान	..	..	..	..	..	..	..
509	रघुराजगढ़	682.04	268	269	1,534	764	770	5	7	159	137	189	58
510	छिरहाई	37.65	14	14	84	47	37	..	..	11	9	20	8
511	धबेया 290	223.74	56	61	325	160	165	17	9	..	..	80	39
512	धबैया 291	175.40	63	65	369	184	185	28	30	21	27	52	16
513	उलही कलाँ	573.81	162	193	1,222	640	582	105	87	22	24	219	64
514	उलही उन्मलन 54	175.87	12	12	79	38	41	..	..	..	..	20	2
515	अटरा	25.47	3	3	35	14	21	..	..	..	..	9	4
516	उलही खुर्द 55	269.57	112	125	723	345	378	69	72	65	59	110	30
517	अलखपुरा	12.61	..	..	..	वीरान	..	..	..	..	..	..	..
518	दुरोंध	53.22	20	20	120	55	65	..	..	10	11	31	27
519	खुराहा	185.71	42	44	259	135	124	2	4	13	14	47	5
520	कोठी	128.12	24	28	173	90	83	14	10	22	26	28	14

PRIMARY CENSUS ABSTRACT

Huzur Tahsil

कुल मुख्य काम करने वाले (I-IX)		मुख्य काम करने वाले Main Workers												तहसील/ग्राम/नगर/वार्ड का नाम
		काश्तकार I		खेतिहर मजदूर II		पारिवारिक उद्योग V(a)		अन्य काम करने वाले III, IV, V(b), VI VII, VIII & IX		सीमांतक कार्यकर्ता		काम न करने वाले X		
Total Main Workers		Cultivators		Agricultural Labourers		Household Industry		Other Workers		Marginal Workers		Non-Workers		Name of Tahsil/Village/ Town/Ward
पु. M.	स्त्री F.	पु. M.	स्त्री F.	पु. M.	स्त्री F.	पु. M.	स्त्री F.	पु. M.	स्त्री F.	पु. M.	स्त्री F.	पु. M.	स्त्री F.	
15	16	17	18	19	20	21	22	23	24	25	26	27	28	2
165	49	77	13	68	35	3	..	17	1	31	72	239	285	Patharaha 357
35	23	29	18	5	5	..	..	1	..	6	7	50	57	Dhabaiya
245	121	99	6	78	65	59	50	9	..	2	1	175	321	Bhauwar
..	..	..	..	..	..	..	Uninhabited	..	..	..	..	..	..	Duora 266
..	..	..	..	..	..	..	Uninhabited	..	..	..	..	..	..	Duora 267
1	2	1	2	..	..	..	..	..	..	..	..	..	1	Duora 268
..	..	..	..	..	..	..	Uninhabited	..	..	..	..	..	..	Duora 269
1	1	..	..	1	1	..	..	..	..	..	..	..	..	Duora 270
11	10	3	4	7	6	..	..	1	..	..	..	21	21	Duora 271
32	22	29	22	..	..	..	..	3	..	..	..	32	71	Duora 272
46	30	24	8	22	22	..	..	..	..	..	1	52	65	Duora 273
7	10	..	..	7	10	..	..	..	..	..	..	3	8	Duora 274
92	49	38	5	36	44	12	..	6	..	..	..	91	149	Duora 275
..	..	..	..	.	..	..	Uninhabited	.	..	..	..	.	..	Patela 306
5	.	5	.	..	.	..	.	..	..	..	..	11	17	Patela 339
2	.	1	..	..	..	..	..	1	.	..	..	7	8	Patela 340
24	4	18	1	5	3	..	..	1	..	..	..	31	37	Patela 341
17	..	11		5	.	..	..	1	..	..	..	11	33	Patela 342
..	.	..	..	..	..	..	Uninhabited	..	..	..	..	..	..	Nakata majarapatela 343
46	19	28	4	17	15	..	..	1	..	..	2	42	58	Atara
8	2	7	..	1	2	.	..	..	..	..	..	8	14	Dubaha
21	6	11	1	8	5	..	..	2	..	..	..	36	43	Dadaula
217	113	108	21	89	91	14	1	6	..	1	6	193	265	Manikwar
20	18	8	17	4	1	5	..	3	..	..	..	18	27	Amawa No. 9
129	81	56	14	61	66	2	1	10	..	..	..	114	166	Amawa No. 10
84	45	18	2	58	43	4	..	4	..	..	..	97	102	Paraswar
3	1	3	1	..	.	.	..	.	.	..	..	1	5	Chak Paraswar
..	..	.	..	..	.	..	Uninhabited	..	..	..	..	..	..	Chorhai
365	148	144	57	133	77	21	8	67	6	..	..	399	622	Raghurajgarh
19	3	10	1	8	2	..	..	1	..	7	13	21	22	Chhirhai
68	23	45	8	18	15	2	..	3	..	..	..	92	142	Dhabaiya 290
83	53	41	4	33	49	5	..	4	..	24	50	77	82	Dhabaiya 291
294	147	162	64	76	79	28	4	28	..	25	44	321	391	Ulahi Kalan
13	4	10	4	..	..	..	..	3	..	5	7	20	30	Ulahi Unmulan 54
5	..	3	..	..	..	..	..	2	..	3	1	6	20	Atara
165	179	85	93	69	80	8	6	3	..	6	..	174	199	Ulahi Khurd 55
..	..	..	..	..	..	..	Uninhabited	..	..	..	..	.	.	Alakhpura
28	15	11	7	9	7	..	..	8	1	4	4	23	46	Duraundh
70	38	46	6	20	31	1	1	3	..	..	..	65	86	Khuraha
40	23	16	4	19	18	1	1	4	..	..	..	50	60	Kothi

स्थानीय कोड नम्बर Location Cod No.	तहसील/ग्राम/नगर/वार्ड का नाम Name of Tahsil/Village/Town/Ward	गांव का क्षेत्रफल हेक्टर में नगर/वार्ड का वर्ग कि.मी. में Area of village in hectares & of Town/Ward in Km²	आवास आवासीय मकानों की संख्या No. of occupied residential houses	परिवारों की संख्या Number of households	कुल जनसंख्या (बेघर और संस्थाओं में रहने वाले व्यक्तियों सहित) Total Population (including institutional and houseless Population) व्यक्ति P.	पु. M.	स्त्री F.	अनुसूचित जाति Scheduled Castes पु. M.	स्त्री F.	अनुसूचित जनजाति Scheduled Tribes पु. M.	स्त्री F.	साक्षर Literates पु. M.	स्त्री F.
1	2	3	4	5	6	7	8	9	10	11	12	13	14
521	पतारी	177.55	11	11	111	52	59	..	..	..	..	17	10
522	धर्मनगरी	34.94	2	2	21	10	11	..	..	..	..	4	..
523	अहिरगांव	127.99	114	122	594	274	320	84	92	1	25	5	20
524	शिवपुरा	49.58	7	7	41	20	21	..	..	..	..	12	3
525	हिनौती	119.94	100	107	652	320	332	7	5	35	38	133	62
526	डाढ़	97.00	21	27	156	75	81	..	..	30	35	11	3
527	बरयां टोला	146.27	49	55	317	162	155	14	14	13	14	61	18
528	कोडरा	4.18	..	..	..	वीरान	..	..	..	..	..	..	..
529	सिरसा	297.07	66	101	518	250	268	50	57	..	..	97	18
530	बेलहा	87.79	36	36	167	132	135	..	..	3	5	65	18
531	तमरा	46.63	1	1	11	5	6	..	..	..	..	3	1
532	अमल्कपुर	10.01	5	5	30	11	19	..	..	..	.	4	2
533	हटवा	170.31	57	61	419	223	196	37	35	37	27	69	28
534	धर्मपुरा 294	8.17	..	..	..	वीरान	..	..	..	..	..	..	..
535	धर्मपुरा 293	18.33	4	7	40	19	21	10	9	..	..	10	5
536	चकपलहां	2.29	..	..	..	वीरान	..	..	..	..	..	..	.
537	पलहा	8.76	1	1	5	1	4	..	..	..	..	..	..
538	जगदर	79.35	1	1	5	1	4	..	..	..	..	..	..
539	रमपुरवा	161.58	34	36	196	91	105	11	7	2	2	28	11
540	अमवा 3	72.97	32	32	200	91	109	..	..	6	7	46	16
541	अमवा 4	1.56	..	..	..	वीरान	..	..	..	..	..	..	..
542	अमवा 5	79.59	54	74	393	184	209	..	..	5	9	66	10
543	अमवा 6	4.23	..	..	..	वीरान	..	..	..	..	..	..	..
544	अमवा 7	24.86	2	2	9	3	6	..	..	..	..	1	1
545	अमवा 11	11.53	4	4	13	4	9	..	..	..	..	..	1
546	अमिलिहा	594.33	71	82	506	230	276	..	...	11	12	87	31
547	गोड़ा	11.48	2	2	14	6	8	..	..	..	..	1	..
548	गौरा	234.91	129	142	775	380	395	92	105	73	77	89	18
549	जरहा 201	182.18	95	115	657	340	317	36	51	51	44	95	29
550	जरहाकाटन 202	6.30	..	..	..	वीरान	..	..	..	..	..	..	..
551	तमरापहाड़ 253	1,342.76	29	31	114	60	54	25	25	31	22	7	..
552	उपडोरा	62.54	35	50	281	142	139	9	6	11	12	81	26
553	डिहुली	177.93	71	71	407	192	215	26	26	28	28	65	16
554	तमरादेश 252	493.53	385	385	2,254	1,097	1,157	131	134	57	55	373	70

PRIMARY CENSUS ABSTRACT — Huzur Tahsil

कुल मुख्य काम करने वाले (I-IX) Total Main Workers		मुख्य काम करने वाले Main Workers: काश्तकार I Cultivators		खेतिहर मजदूर II Agricultural Labourers		पारिवारिक उद्योग V(a) Household Industry		अन्य काम करने वाले III, IV, V(b), VI, VII, VIII & IX Other Workers		सीमांतक कार्यकर्ता Marginal Workers		काम न करने वाले X Non-Workers		तहसील/ग्राम/नगर/वार्ड का नाम Name of Tahsil/Village/Town/Ward
पु. M.	स्त्री F.	पु. M.	स्त्री F.	पु. M.	स्त्री F.	पु. M.	स्त्री F.	पु. M.	स्त्री F.	पु. M.	स्त्री F.	पु. M.	स्त्री F.	
15	16	17	18	19	20	21	22	23	24	25	26	27	28	2
22	..	19	..	..	..	..	..	3	..	..	..	30	59	Patari
6	..	6	..	..	..	..	..	..	..	..	..	4	11	Dharam Nagari
123	80	79	24	31	41	11	15	2	..	..	2	155	238	Ahirgaon
10	3	7	..	2	3	..	..	1	..	..	..	10	18	Shivpura
143	60	84	27	31	29	7	4	21	..	1	5	176	267	Hinauti
45	28	10	..	35	28	..	..	..	..	..	..	30	53	Dadh
92	51	46	1	32	50	6	..	8	..	..	..	70	104	Barayatola
..	..	..	..	..	..	..	Uninhabited		..	..	..	..	..	Kodara
115	20	87	7	21	13	..	..	7	..	5	160	139	88	Sirasa
78	6	69	4	6	2	..	..	3	..	..	..	54	129	Belaha
2	3	2	3	..	..	..	..	..	..	..	..	3	3	Tamara
5	1	5	1	..	..	..	..	..	..	..	..	6	18	Amallakpur
123	30	106	30	3	..	10	..	4	..	..	..	100	166	Hatwa
..	..	..	..	..	..	..	Uninhabited		..	..	..	..	..	Dharampura 294
9	5	2	..	5	5	..	..	2	..	..	..	10	16	Dharampura 293
..	..	..	..	..	..	..	Uninhabited		..	..	..	..	..	Chak Palaha
1	1	1	..	..	1	..	..	..	..	..	..	..	3	Palaha
1	2	1	..	..	2	..	..	..	.	..	..	..	2	Jagdar
47	37	20	3	23	34	..	..	4	..	..	.	44	68	Rampurwa
42	46	37	41	5	5	..	..	..	..	..	..	49	63	Amawa 3
..	..	..	..	..	..	..	Uninhabited		..	..	..	..	..	Amawa 4
85	112	75	107	5	5	..	..	5	..	..	..	99	97	Amawa 5
..	..	..	..	..	..	..	Uninhabited		..	..	..	..	..	Amawa 6
2	1	2	1	..	..	..	..	..	..	..	..	1	5	Amawa 7
2	3	2	3	..	..	..	..	..	..	..	1	2	5	Amawa 11
105	126	64	96	24	29	1	1	16	..	..	1	125	149	Amiliha
5	1	5	1	..	..	..	..	..	..	..	..	1	7	Gonda
195	215	91	119	72	90	25	5	7	1	..	..	185	180	Gaura
152	75	56	7	70	61	8	4	18	3	..	..	188	242	Jaraha 201
..	..	..	..	..	..	..	Uninhabited		..	..	..	..	..	Jaraha Katan 202
38	34	7	6	29	25	..	..	2	3	..	..	22	20	Tamara Pahad 253
70	88	43	71	6	7	9	9	12	1	..	..	72	51	Upadaura
94	36	54	7	26	19	10	7	4	3	4	4	94	175	Dihuli
472	358	310	240	113	109	16	6	33	3	46	99	579	700	Tamara Desh 252

स्थानीय कोड नम्बर / Location Code No.	तहसील/ग्राम/नगर/वार्ड का नाम / Name of Tahsil/Village/Town/Ward	गांव का क्षेत्रफल हेक्टर में नगर/वार्ड का वर्ग कि.मी. में / Area of village in hectares & of Town/Ward in Km²	आवास आवासीय मकानों की संख्या / No. of occupied residential houses	परिवारों की संख्या / Number of households	कुल जनसंख्या (बेघर और संस्थाओं में रहने वाले व्यक्तियों सहित) Total Population (including institutional and houseless Population)			अनुसूचित जाति Scheduled Castes		अनुसूचित जनजाति Scheduled Tribes		साक्षर Literates	
					व्यक्ति P.	पु. M.	स्त्री F.	पु. M.	स्त्री F.	पु. M.	स्त्री F.	पु. M.	स्त्री F.
1	2	3	4	5	6	7	8	9	10	11	12	13	14

रीवा नगरपालिका

13/VIII/–	रीवा (न.पा.) 52.57		18,952	56,271			4,670		1,667		37,176		
		17,642		100,641		44,370		4,323		1,356		18,050	
13/VIII/1	निपानिया वार्ड	331	348	2,137	1,076	1,061	70	74	121	103	546	372	
13/VIII/2	लखौरीबाग वार्ड	449	492	2,874	1,503	1,371	278	318	229	193	544	181	
13/VIII/3	पुष्पराजनगर वार्ड	401	511	2,435	1,477	958	160	121	83	64	919	257	
13/VIII/4	ढेकहा वार्ड	768	805	3,305	2,007	1,298	156	123	39	30	1,450	502	
13/VIII/5	सिविल लाईन वार्ड	1,503	1,546	7,209	4,595	2,614	111	159	31	40	3,714	1,555	
13/VIII/6	बोदाबाग वार्ड	620	639	3,362	1,916	1,446	408	348	109	95	1,146	352	
13/VIII/7	समान वार्ड	419	444	2,151	1,189	962	166	159	103	90	653	294	
13/VIII/8	अमहिया वार्ड	1,487	1,535	6,049	3,809	2,240	58	36	145	144	3,047	1,252	
13/VIII/9	हास्पिटल वार्ड	794	982	5,023	2,788	2,235	136	103	26	29	1,979	1,072	
13VIII/10	कोठी वार्ड	576	616	3,142	1,840	1,302	81	82	85	32	1,289	735	
13/VIII/11	घोघर वार्ड	625	651	3,389	1,824	1,565	22	26	26	28	1,325	810	
13/VIII/12	छापाखाना वार्ड	391	418	2,176	1,225	951	3	4	1	1	848	437	
13/VIII/13	तकिया वार्ड	409	414	2,656	1,380	1,276	..	..	5	3	758	496	
13/VIII/14	मुक्तीमंदिर वार्ड	336	348	2,203	1,140	1,063	1	..	..	..	864	516	
13/VIII/15	मलियानटोला वार्ड	397	408	2,766	1,423	1,343	49	38	..	..	958	599	
13/VIII/16	जानकी पार्क वार्ड	379	463	2,945	1,514	1,431	..	..	..	..	1,144	803	
13/VIII/17	कटरा वार्ड	416	429	2,707	1,396	1,311	54	54	..	..	1,000	659	
13/VIII/18	धोबिया टंकी (सुरक्षित) वार्ड	729	739	4,965	3,199	1,766	798	705	102	6	1,908	473	
13/VIII/19	कम शरियत (सुरक्षित) वार्ड	794	1,009	4,881	2,734	2,147	180	173	218	190	1,796	951	
13/VIII/20	चिरहुला वार्ड	545	545	2,849	1,626	1,223	200	131	153	149	1,003	389	
13/VIII/21	नया तालाब (सुरक्षित) वार्ड	551	620	3,057	1,633	1,424	460	421	65	49	777	350	
13/VIII/22	पांडेन टोला वार्ड	553	569	2,846	1,526	1,320	68	62	.	..	1,136	646	
13/VIII/23	चिकान टोला वार्ड	392	435	2,932	1,504	1,428	240	227	..	..	741	306	
13/VIII/24	तरहटी वार्ड	404	494	2,664	1,412	1,252	8	5	2	1	970	526	
13/VIII/25	गर्ल्स स्कूल वार्ड	436	498	2,902	1,494	1,408	21	18	17	11	1,000	610	
13/VIII/26	कोतवाली वार्ड	387	401	2,164	1,188	976	57	50	13	13	845	477	
13/VIII/27	उपरहटी वार्ड	424	425	2,422	1,274	1,148	2	1	..	..	1,070	722	
13/VIII/28	धोवन टोला(सुरक्षित) वार्ड	613	620	3,128	1,665	1,463	555	545	16	14	885	415	
13/VIII/29	बिछिया वार्ड	619	621	3,660	1,931	1,729	22	23	..	..	1,329	778	
13/VIII/30	जगन्नाथजी वार्ड	437	459	2,789	1,469	1,320	108	124	2	4	852	319	
13/VIII/31	कुठुलिया वार्ड	457	468	2,853	1,514	1,339	198	193	76	67	680	196	

PRIMARY CENSUS ABSTRACT

मुख्य काम करने वाले Main Workers														तहसील/ ग्राम/नगर/वार्ड का नाम
कुल मुख्य काम करने वाले (I-IX)		काश्तकार I		खेतिहर मजदूर II		पारिवारिक उद्योग V(a)		अन्य काम करने वाले III, IV, V(b), VI VII, VIII & IX		सीमांतक कार्यकर्ता		काम न करने वाले X		
Total Main Workers		Cultivators		Agricultural Labourers		Household Industry		Other Workers		Marginal Workers		Non-Workers		Name of Tahsil/Village/ Town/Ward
पु. M.	स्त्री F.	पु. M.	स्त्री F.	पु. M.	स्त्री F.	पु. M.	स्त्री F.	पु. M.	स्त्री F.	पु. M.	स्त्री F.	पु. M.	स्त्री F.	
15	16	17	18	19	20	21	22	23	24	25	26	27	28	2
Rewa Municipality														
24,600		1,768		1,687		1,835		19,310		172		31,499		Rewa (M)
	4,132		186		1,176		589		2,181		213		40,025	
500	120	56	5	85	68	81	19	278	28	4	..	572	941	Nipaniya Ward
794	354	189	23	241	290	64	24	300	17	1	15	708	1,002	Lakhauribag Ward
666	106	45	9	109	65	64	16	448	16	..	..	811	852	Pushparaj Nagar Ward
817	85	26	..	38	48	21	1	732	36	5	3	1,185	1,210	Dhekha Ward
1,631	151	14	..	43	20	22	..	1,552	131	..	2	2,964	2,461	Civil Line Ward
758	184	107	9	235	150	12	2	404	23	12	10	1,146	1,252	Bodabag Ward
507	130	59	14	104	51	15	..	329	65	35	35	647	797	Saman Ward
1,419	160	65	2	74	28	63	7	1,217	123	9	4	2,381	2,076	Amhiya Ward
1,184	205	47	6	13	3	46	5	1,078	191	7	13	1,597	2,017	Hospital Ward
796	99	5	2	5	..	48	9	738	88	1	..	1,043	1,203	Kothi Ward
828	78	19	1	9	3	48	2	752	72	..	1	996	1,486	Ghoghar Ward
602	61	12	2	..	..	..	6	589	53	..	..	623	890	Chhapakhana Ward
626	72	9	7	5	3	18	14	594	48	3	3	751	1,201	Takia Ward
491	43	14	1	..	..	25	8	452	34	1	2	648	1,018	Mukti Mandir Ward
609	73	4	..	1	2	132	5	472	66	..	..	814	1,270	Maliyan Tola Ward
673	46	5	2	2	..	39	10	627	34	2	3	839	1,382	Janki Park Ward
593	88	3	..	2	2	30	3	558	83	5	..	798	1,223	Katra Ward
2,012	230	662	1	39	..	148	63	1,163	166	3	1	1,184	1,535	Dhobia Tanki Ward
1,244	285	74	32	168	135	11	11	991	107	1	1	1,489	1,861	Kam Shariyat Ward
752	165	74	20	142	124	4	7	532	14	17	14	857	1,044	Chirhula Ward
761	227	5	2	82	32	143	101	531	92	2	1	870	1,196	Naya Talab Ward
625	85	11	..	7	2	8	..	599	83	..	..	901	1,235	Paden Tola Ward
687	110	1	..	18	17	100	61	568	32	..	1	817	1,317	Chikan Tola Ward
583	63	1	..	1	..	219	37	362	26	..	..	829	1,189	Tarhati Ward
623	92	21	8	36	5	121	28	445	51	29	10	842	1,306	Girls School Ward
456	89	58	12	14	3	27	7	357	67	2	1	730	886	Kotwali Ward
530	57	40	5	4	..	16	1	470	51	1	1	743	1,090	Uparhati Ward
738	260	24	11	24	18	116	12	574	219	7	60	920	1,143	Dhoban Tola Ward
778	151	9	1	27	8	46	93	696	49	..	..	1,153	1,578	Bichhia Ward
587	70	6	..	4	2	138	36	439	32	21	27	861	1,223	Jagannathji Ward
730	193	103	11	155	97	10	1	462	84	4	5	780	1,141	Kutbuliya Ward

स्थानीय कोड नम्बर Location Code No.	तहसील/ ग्राम/नगर/ वार्ड का नाम Name of Tahsil/Village/ Town/Ward	गांव का क्षेत्रफल (शहर में नगर/वार्ड का क्षेत्र कि.मी. में Area of village in hectares & of Town/ Ward in Km²	आवास आवासीय मकानों की संख्या No. of occupied residential houses	परिवारों की संख्या Number of households	कुल जनसंख्या (बेघर और संस्थाओं में रहने वाले व्यक्तियों सहित) Total Population (including institutional and houseless Population) व्यक्ति P.	पु. M.	स्त्री F.	अनुसूचित जाति Scheduled Castes पु. M.	स्त्री F.	अनुसूचित जनजाति Scheduled Tribes पु. M.	स्त्री F.	साक्षर Literates पु. M.	स्त्री F.
1	2	3	4	5	6	7	8	9	10	11	12	13	14
													गोविन्दगढ़ अधिसूचित क्षेत्र
13/IX	गोविन्दगढ़ (अ.क्षे.)	13.23	1,079	1,317	7,115	3,677	3,438	581	602	217	243	2,001	712
13/IX/1	आजाद वार्ड		156	195	1,124	543	581	60	67	48	68	280	129
13/IX/2	गांधी वार्ड		141	188	1,046	544	502	30	21	11	12	385	206
13/IX/3	पुष्पराज वार्ड		142	183	907	483	424	144	151	58	45	178	33
13/IX/4	संगम वार्ड		123	163	969	494	475	72	70	53	71	248	60
13/IX/5	सुभाष वार्ड		185	193	961	501	460	..	..	8	4	296	168
13/IX/6	गोविन्द वार्ड		169	197	1,055	538	517	182	188	5	7	254	55
13/IX/7	शशिकुन्ज वार्ड		163	198	1,053	574	479	93	105	34	36	360	61

PRIMARY CENSUS ABSTRACT

मुख्य काम करने वाले Main Workers														
कुल मुख्य काम करने वाले (I-IX)		काश्तकार I		खेतिहर मजदूर II		पारिवारिक उद्योग V(a)		अन्य काम करने वाले III, IV, V(b), VI VII, VIII & IX		सीमांतक कार्यकर्ता		काम न करने वाले X		तहसील/ ग्राम/नगर/वार्ड का नाम
Total Main Workers		Cultivators		Agricultural Labourers		Household Industry		Other Workers		Marginal Workers		Non-Workers		
पु. M.	स्त्री F.	पु. M.	स्त्री F.	पु. M.	स्त्री F.	पु. M.	स्त्री F.	पु. M.	स्त्री F.	पु. M.	स्त्री F.	पु. M.	स्त्री F.	Name of Tahsil/Village/ Town/Ward
15	16	17	18	19	20	21	22	23	24	25	26	27	28	2
Govindgarh Notified Area														
1,693	522	179	17	224	209	263	188	1,027	108	60	68	1,924	2,848	**Govindgarh** (N.A.)
258	141	52	6	52	54	41	53	113	28	9	15	276	425	Azad Ward
215	41	24	4	9	6	22	22	160	9	8	5	321	456	Gandhi Ward
213	15	11	1	3	2	13	..	186	12	..	..	270	409	Pushparaj Ward
227	127	40	5	88	108	29	14	70	..	2	1	265	347	Sangam Ward
213	50	12	1	..	5	45	18	156	26	5	1	283	409	Subhash Ward
226	100	15	..	5	..	85	73	121	27	36	46	276	371	Govind Ward
341	48	25	..	67	34	28	8	221	6	..	..	233	431	Shashi Kunj Ward

परिशिष्ट APPENDIX

नगरीय प्राथमिक जनगणना सारांश Urban Primary Census Abstract

कुल अनुसूचित जाति एवं अनुसूचित जनजाति की जनसंख्या—नगरीय ब्लाकवार

Total Scheduled Castes and Scheduled Tribes Population–Urban Blockwise

स्थानीय कोड नं. L.C. No.	नगर/वार्ड का नाम एवं ब्लाक क्रमांक Name of Town/Ward and Block Number		कुल जनसंख्या Total Population	अनुसूचित जाति Scheduled Castes	अनुसूचित जनजाति Scheduled Tribes
1	2		3	4	5
13/I	**सैमरिया (अ.क्षे.)**	**Semaria (N.A.)**	**5,956**	**718**	**366**
13/I/1	ब्लाक क्र.	Block No. 1	669	..	33
13/I/2	ब्लाक क्र.	Block No. 2	523	8	77
13/I/3	ब्लाक क्र.	Block No. 3	498	2	..
13/I/4	ब्लाक क्र	Block No. 4	486	..	..
13/I/5	ब्लाक क्र.	Block No. 5	918	..	27
13/I/6	ब्लाक क्र.	Block No. 6	500	336	55
13/I/7	ब्लाक क्र.	Block No. 7	947	99	..
13/I/8	ब्लाक क्र.	Block No. 8	515	66	75
13/I/9	ब्लाक क्र.	Block No 9	490	63	99
13/I/10	ब्लाक क्र.	Block No.10	410	144	..
13/II	**सिरमौर (अ.क्षे.)**	**Sirmour(N.A.)**	**5,367**	**607**	**723**
13/II/1	गढ़ीहाटोला वार्ड	Gadihatola Ward	680	25	30
	ब्लाक क्र.	Block No. 1	680	25	30
13/II/2	सोनारन टोला वार्ड	Sonarantola Ward	654	35	58
	ब्लाक क्र.	Block No. 2	297	..	24
	ब्लाक क्र.	Block No. 3	357	35	34
13/II/3	बरजरहाँ टोला वार्ड	Barjarahatola Ward	1,112	317	9
	ब्लाक क्र.	Block No. 4	568	32	..
	ब्लाक क्र	Block No. 5	544	285	9
13/II/4	सिरमौर खास वार्ड	Sirmour Khas Ward	683	169	461
	ब्लाक क्र.	Block No. 6	483	19	6
	ब्लाक क्र.	Block No. 7	477	58	284
	ब्लाक क्र.	Block No 8	723	92	171
13/II/5	पाँड़ेन टोला वार्ड	Panden Tola Ward	482	..	19
	ब्लाक क्र.	Block No. 9	482	..	19
13/II/6	रुपौलिहन टोला वार्ड	Rupaulihan Tola Ward	756	61	146
	ब्लाक क्र.	Block No. 10	371	46	34
	ब्लाक क्र.	Block No. 11	385	15	112

परिशिष्ट APPENDIX

नगरीय प्राथमिक जनगणना सारांश Urban Primary Census Abstract

कुल अनुसूचित जाति एवं अनुसूचित जनजाति की जनसंख्या - नगरीय ब्लाकवार

Total Scheduled Castes and Scheduled Tribes Population–Urban Blockwise

स्थानीय कोड सं. L.G. No.	नगर/वार्ड का नाम एवं ब्लाक क्रमांक Name of Town/Ward and Block Number		कुल जनसंख्या Total Population	अनुसूचित जाति Scheduled Castes	अनुसूचित जनजाति Scheduled Tribes
1	2		3	4	5
13/III	**नईगढ़ी (अ.क्षे.)**	**Naigarhi (N.A.)**	**5,380**	**578**	**531**
13/III/1	भलुहा वार्ड	Bhaluha Ward	814	67	117
	ब्लाक क्र.	Block No. 1	379	67	41
	ब्लाक क्र.	Block No. 2	435	..	76
13/III/2	टटिहरा कस्ठ वार्ड	Tatihara Kasth Ward	877	88	27
	ब्लाक क्र.	Block No. 3	361	87	6
	ब्लाक क्र.	Block No. 4	516	1	21
13/III/3	महावीरपुर वार्ड	Mahavirpur Ward	531	71	28
	ब्लाक क्र.	Block No. 5	531	71	28
13/III/4	बस स्टेण्ड वार्ड	Bus Stand Ward	1,181	183	359
	ब्लाक क्र.	Block No. 6	582	98	91
	ब्लाक क्र.	Block No. 7	599	85	268
13/III/5	गली वार्ड	Gali Ward	587	106	..
	ब्लाक क्र.	Block No. 8	291	106	..
	ब्लाक क्र.	Block No. 9	296	..	..
13/III/6	लालगंज वार्ड	Lalganj Ward	635	..	..
	ब्लाक क्र.	Block No. 10	635	..	..
13/III/7	पुराना बाजार वार्ड	Purana Bazar Ward	755	63	..
	ब्लाक क्र.	Block No. 11	368	..	..
	ब्लाक क्र.	Block No. 12	387	63	..
13/IV/–	**हनुमना(अ.क्षे.)**	**Hanumana (N.A.)**	**8,182**	**680**	**1,406**
	ब्लाक क्र.	Block No. 1	703	115	90
	ब्लाक क्र.	Block No. 2	540	166	11
	ब्लाक क्र.	Block No. 3	626	5	7
	ब्लाक क्र.	Block No. 4	559	..	69
	ब्लाक क्र.	Block No. 5	631	..	..
	ब्लाक क्र.	Block No. 6	733	1	7

परिशिष्ट APPENDIX

नगरीय प्राथमिक जनगणना सारांश Urban Primary Census Abstract

कुल अनुसूचित जाति एवं अनुसूचित जनजाति की जनसंख्या – नगरीय ब्लाकवार

Total Scheduled Castes and Scheduled Tribes Population–Urban Blockwise

स्थानीय कोड नं. L.C. No.	नगर/वार्ड का नाम एवं ब्लाक क्रमांक Name of Town/Ward and Block Number		कुल जनसंख्या Total Population	अनुसूचित जाति Scheduled Castes	अनुसूचित जनजाति Scheduled Tribes
1	2		3	4	5
	ब्लाक क्र.	Block No. 7	639	148	204
	ब्लाक क्र.	Block No. 8	665	15	148
	ब्लाक क्र.	Block No. 9	327	13	140
	ब्लाक क्र.	Block No. 10	571	21	170
	ब्लाक क्र.	Block No. 11	510	43	93
	ब्लाक क्र.	Block No. 12	643	19	192
	ब्लाक क्र.	Block No. 13	985	134	275
13/V/	बैकुण्ठपुर (अ.क्षे.)	Baikunthpur (N.A.)	5,464	520	468
13/V/1	लेखडिहन टोला महापात्रटोला	LekhdihanTola Mahapatra Tola Ward	802	15	244
	ब्लाक क्र.	Block No. 1	393	..	25
	ब्लाक क्र.	Block No. 2	409	15	219
13/V/2	चमरहटी बस स्टेण्ड शिवपुर टोला वार्ड	Chamarhati Bus Stand Shivpur Tola Ward	664	122	197
	ब्लाक क्र.	Block No. 3	664	122	197
13/V/3	चमरहटी नई बाजार ओली. टोलावार्ड	Chamarhati Nai-Bazar Oli Tola Ward	435	211	..
	ब्लाक क्र.	Block No. 4	435	211	..
13/V/4	मुसलमान मस्जिद टोला वार्ड	Musalman Maszid Tola Ward	810	..	27
	ब्लाक क्र.	Block No. 5	345	..	27
	ब्लाक क्र.	Block No. 6	465	..	..
13/V/5	पश्चिमी पुरानी नई-बाजार वार्ड	Paschimi Purani Nai-Bazar Ward	616	25	..
	ब्लाक क्र.	Block No. 7	616	25	..
13/V/6	बघेलान मोहल्ला वार्ड	Baghelan Mohalla Ward	466	..	..
	ब्लाक क्र.	Block No. 8	466	..	..

परिशिष्ट APPENDIX

नगरीय प्राथमिक जनगणना सारांश Urban Primary Census Abstract

कुल अनुसूचित जाति एवं अनुसूचित जनजाति की जनसंख्या – नगरीय ब्लाकवार

Total Scheduled Castes and Scheduled Tribes Population–Urban Blockwise

स्थानीय कोड नं. L.C. No.	नगर/वार्ड का नाम एवं ब्लाक क्रमांक Name of Town/Ward and Block Number		कुल जनसंख्या Total Population	अनुसूचित जाति Scheduled Castes	अनुसूचित जनजाति Scheduled Tribes
1	2		3	4	5
13/V/7	बघेलान परिधरन वार्ड	Baghelan Paridharan Ward	605	3	..
	ब्लाक क्र.	Block No. 9	605	3	..
13/V/8	पंडितान ककरहट वार्ड	Panditan Kakarhat Ward	487	109	..
	ब्लाक क्र.	Block No. 10	487	109	..
13/V/9	नई-बाजार टोला वार्ड	Nai-Bazar Tola Ward	579	35	..
	ब्लाक क्र.	Block No. 11	579	35	..
13/VI/	**मनगवाँ (अ.क्षे.)**	**Mangawan (N.A.)**	**6,312**	**1,116**	**297**
	ब्लाक क्र.	Block No 1	535	17	135
	ब्लाक क्र.	Block No. 2	541	1	..
	ब्लाक क्र.	Block No. 3	530	120	..
	ब्लाक क्र.	Block No. 4	583	6	..
	ब्लाक क्र.	Block No. 5	520	..	..
	ब्लाक क्र.	Block No. 6	556	125	8
	ब्लाक क्र.	Block No. 7	661	446	..
	ब्लाक क्र.	Block No. 8	510	102	88
	ब्लाक क्र.	Block No. 9	450	185	34
	ब्लाक क्र.	Block No. 10	496	61	32
	ब्लाक क्र.	Block No. 11	526	40	..
	ब्लाक क्र.	Block No. 12	404	13	..
11/VII	**मऊगंज (अ.क्षे.)**	**Mauganj (N.A.)**	**13,242**	**1,925**	**877**
13/VII/1	सरदार पटेल वार्ड	Sardar Patel Ward	1,105	83	74
	ब्लाक क्र.	Block No. 1	555	20	37
	ब्लाक क्र.	Block No. 2	550	63	37
13/VII/2	गांधी वार्ड	Gandhi Ward	1,298	435	167
	ब्लाक क्र.	Block No. 3	678	193	23
	ब्लाक क्र.	Block No. 4	620	242	144

परिशिष्ट APPENDIX

नगरीय प्राथमिक जनगणना सारांश Urban Primary Census Abstract

कुल अनुसूचित जाति एवं अनुसूचित जनजाति की जनसंख्या — नगरीय ब्लाकवार

Total Scheduled Castes and Scheduled Tribes Population–Urban Blockwise

स्थानीय कोड नं. L.C. No.	नगर/वार्ड का नाम एवं ब्लाक क्रमांक Name of Town/Ward and Block Number		कुल जनसंख्या Total Population	अनुसूचित जाति Scheduled Castes	अनुसूचित जनजाति Scheduled Tribes
1	2		3	4	5
13/VII/3	बजरंग वार्ड	Bajrang Ward	**1,515**	**191**	**31**
	ब्लाक क्र.	Block No. 5	507	128	3
	ब्लाक क्र.	Block No. 6	486	62	22
	ब्लाक क्र.	Block No. 7	522	1	6
13/VII/4	शास्त्री वार्ड	Shastri Ward	**1,138**	**130**	..
	ब्लाक क्र.	Block No. 8	646	130	.
	ब्लाक क्र.	Block No. 9	492	..	..
13/VII/5	थाना वार्ड	Thana Ward	**1,239**	**139**	..
	ब्लाक क्र.	Block No. 10	587	..	..
	ब्लाक क्र.	Block No. 11	652	139	..
13/VII/6	कचेहरी वार्ड	Kachehari Ward	**1,168**	**64**	**113**
	ब्लाक क्र.	Block No. 12	496	58	27
	ब्लाक क्र.	Block No. 13	672	6	86
13/VII/7	बाजार वार्ड	Bazar Ward	**1,614**	**313**	**51**
	ब्लाक क्र.	Block No. 14	522	193	..
	ब्लाक क्र.	Block No. 15	569	91	1
	ब्लाक क्र.	Block No. 16	523	29	50
13/VII/8	विवेकानन्द वार्ड	Vivekanand Ward	**1,812**	**265**	**163**
	ब्लाक क्र.	Block No. 17	509	21	43
	ब्लाक क्र.	Block No. 18	455	34	93
	ब्लाक क्र.	Block No. 19	465	125	27
	ब्लाक क्र.	Block No. 20	383	85	..
13/VII/9	ध्वजाराम वार्ड	Dhvajaram Ward	**930**	**92**	**89**
	ब्लाक क्र.	Block No. 21	496	67	28
	ब्लाक क्र.	Block No. 22	434	25	61
13/VII/10	दीनदयाल वार्ड	Deendayal Ward	**1,423**	**213**	**189**
	ब्लाक क्र.	Block No. 23	710	68	9
	ब्लाक क्र.	Block No. 24	713	145	180

परिशिष्ट APPENDIX

नगरीय प्राथमिक जनगणना सारांश Urban Primary Census Abstract

कुल अनुसूचित जाति एवं अनुसूचित जनजाति की जनसंख्या – नगरीय ब्लाकवार

Total Scheduled Castes and Scheduled Tribes Population–Urban Blockwise

स्थानीय कोड नं. L.C. No.	नगर/वार्ड का नाम एवं ब्लाक क्रमांक Name of Town/Ward and Block Number		कुल जनसंख्या Total Population	अनुसूचित जाति Scheduled Castes	अनुसूचित जनजाति Scheduled Tribes
1	2		3	4	5
13/VIII–	रीवा (न.पा.)	Rewa (M)	100,641	8,993	3,023
13/VIII/1	निपानिया वार्ड	Nipaniya Ward	2,137	144	224
	ब्लाक क्र.	Block No. 1	497	2	1
	ब्लाक क्र.	Block No. 2	402	..	65
	ब्लाक क्र.	Block No. 3	546	..	..
	ब्लाक क्र.	Block No. 4	342	90	..
	ब्लाक क्र.	Block No. 5	350	52	158
13/VIII/2	लखौरी बाग वार्ड	Lakhauri Bag Ward	2,874	596	422
	ब्लाक क्र.	Block No. 6	720	346	293
	ब्लाक क्र	Block No. 7	597	90	9
	ब्लाक क्र.	Block Ko. 8	499	145	..
	ब्लाक क्र	Block No. 9	322	15	..
	ब्लाक क्र.	Block No. 10	736	..	120
13/VIII/3	पुष्पराज नगर वार्ड	Pushparaj Nagar Ward	2,435	281	147
	ब्लाक क्र.	Block No. 11	553	232	24
	ब्लाक क्र.	Block No. 12	351	4	5
	ब्लाक क्र.	Block No. 13	484	..	..
	ब्लाक क्र.	Block No. 14	532	..	57
	ब्लाक क्र.	Block No. 15	515	45	61
13/VIII/4	ढेकहा वार्ड	Dhekha Ward	3,305	279	69
	ब्लाक क्र.	Block No. 16	681	11	1
	ब्लाक क्र.	Block No. 17	768	186	9
	ब्लाक क्र.	Block No. 18	370	32	8
	ब्लाक क्र.	Block No. 19	673	48	34
	ब्लाक क्र.	Block No. 20	439		..
	ब्लाक क्र.	Block No. 21	374	2	17
13/VIII/5	सिविल लाइन वार्ड	Civil line Ward	7,209	270	71
	ब्लाक क्र.	Block No. 22	688	14	2
	ब्लाक क्र.	Block No. 23	608	113	8
	ब्लाक क्र.	Block No. 24	830	41	..

परिशिष्ट APPENDIX

नगरीय प्राथमिक जनगणना सारांश Urban Primary Census Abstract

कुल अनुसूचित जाति एवं अनुसूचित जनजाति की जनसंख्या—नगरीय ब्लाकवार

Total Scheduled Castes and Scheduled Tribes Population–Urban Blockwise

स्थानीय कोड नं. L.C. No.	नगर/वार्ड का नाम एवं ब्लाक क्रमांक Name of Town/Ward and Block Number		कुल जनसंख्या Total Population	अनुसूचित जाति Scheduled Castes	अनुसूचित जनजाति Scheduled Tribes
1	2		3	4	5
	ब्लाक क्र.	Block No. 25	707	25	3
	ब्लाक क्र.	Block No. 26	517	3	16
	ब्लाक क्र.	Block No. 27	416	..	3
	ब्लाक क्र.	Block No. 28	417	..	11
	ब्लाक क्र.	Block No. 29	450	1	..
	ब्लाक क्र.	Block No. 30	373	2	1
	ब्लाक क्र.	Block No. 31	582	29	..
	ब्लाक क्र.	Block No. 32	746	42	13
	ब्लाक क्र.	Block No. 33	875	..	14
13/VIII/6	बोदा बाग वार्ड	Boda Bag Ward	3,362	756	204
	ब्लाक क्र.	Block No. 34	564	95	71
	ब्लाक क्र.	Block No. 35	462	32	4
	ब्लाक क्र.	Block No. 36	639	79	95
	ब्लाक क्र.	Block No. 37	580	252	5
	ब्लाक क्र.	Block No. 38	452	143	16
	ब्लाक क्र.	Block No. 39	665	155	13
13/VIII/7	समान वार्ड	Saman Ward	2,151	325	193
	ब्लाक क्र.	Block No. 40	590	48	100
	ब्लाक क्र.	Block No. 41	531	16	6
	ब्लाक क्र.	Block No. 42	463	71	74
	ब्लाक क्र.	Block No. 43	567	190	13
13/VIII/8	अमहिया वार्ड	Amhiya Ward	6,049	94	289
	ब्लाक क्र.	Block No. 44	763	28	116
	ब्लाक क्र.	Block No. 45	617	..	2
	ब्लाक क्र.	Block No. 46	650	10	1
	ब्लाक क्र.	Block No. 47	479	..	5
	ब्लाक क्र.	Block No. 48	726	1	65
	ब्लाक क्र.	Block No. 49	923	27	100
	ब्लाक क्र.	Block No. 50	564	20	..
	ब्लाक क्र.	Block No. 51	738	3	..
	ब्लाक क्र.	Block No. 52	535	5	..

परिशिष्ट APPENDIX

नगरीय प्राथमिक जनगणना सारांश Urban Primary Census Abstract

कुल अनुसूचित जाति एवं अनुसूचित जनजाति की जनसंख्या — नगरीय ब्लाकवार

Total Scheduled Castes and Scheduled Tribes Population–Urban Blockwise

स्थानीय कोड नं. L.C. No.	नगर/वार्ड का नाम एवं ब्लाक क्रमांक Name of Town/Ward and Block Number		कुल जनसंख्या Total Population	अनुसूचित जाति Scheduled Castes	अनुसूचित जनजाति Scheduled Tribes
1	2		3	4	5
13/VIII/9	हास्पिटल वार्ड	Hospital Ward	5,023	239	55
	ब्लाक क्र.	Block No. 53	513	16	12
	ब्लाक क्र.	Block No. 54	310	7	..
	ब्लाक क्र.	Block No. 55	516	..	1
	ब्लाक क्र.	Block No. 56	424	1	1
	ब्लाक क्र.	Block No. 57	712	..	4
	ब्लाक क्र.	Block No. 58	658	33	1
	ब्लाक क्र.	Block No. 59	644	1	..
	ब्लाक क्र.	Block No. 60	704	152	25
	ब्लाक क्र.	Block No. 61	542	29	11
13/VIII/10	कोठी वार्ड	Kothi Ward	3,142	163	117
	ब्लाक क्र.	Block No. 62	708	..	54
	ब्लाक क्र.	Block No. 63	557	75	46
	ब्लाक क्र.	Block No. 64	697	84	15
	ब्लाक क्र.	Block No. 65	518	..	..
	ब्लाक क्र.	Block No. 66	662	4	2
13/VIII/11	घोघर वार्ड	Ghoghar Ward	3,389	48	54
	ब्लाक क्र.	Block No 67	613	..	48
	ब्लाक क्र.	Block No. 68	395	8	..
	ब्लाक क्र.	Block No. 69	388	..	..
	ब्लाक क्र.	Block No. 70	594	33	6
	ब्लाक क्र.	Block No. 71	449	7	..
	ब्लाक क्र.	Block No. 72	422	..	..
	ब्लाक क्र.	Block No. 73	528	..	..
13/VIII/12	छापाखाना वार्ड	Chhapakhana Ward	2,176	7	2
	ब्लाक क्र.	Block No. 74	549	1	..
	ब्लाक क्र.	Block No. 75	572	..	..
	ब्लाक क्र.	Block No. 76	613	6	2
	ब्लाक क्र.	Block No. 77	442	..	..

परिशिष्ट APPENDIX

नगरीय प्राथमिक जनगणना सारांश Urban Primary Census Abstract

कुल अनुसूचित जाति एवं अनुसूचित जनजाति की जनसंख्या—नगरीय ब्लाकवार

Total Scheduled Castes and Scheduled Tribes Population–Urban Blockwise

स्थानीय कोड नं. L.C. No.	नगर/वार्ड का नाम एवं ब्लाक क्रमांक Name of Town/Ward and Block Number		कुल जनसंख्या Total Population	अनुसूचित जाति Scheduled Castes	अनुसूचित जनजाति Scheduled Tribes
1	2		3	4	5
13/VIII/13	तकिया वार्ड	Takia Ward	2,656	..	8
	ब्लाक क्र.	Block No. 78	602	..	8
	ब्लाक क्र.	Block No. 79	596	..	..
	ब्लाक क्र	Block No. 80	526	..	..
	ब्लाक क्र.	Block No. 81	388	..	..
	ब्लाक क्र	Block No. 82	544	..	..
13/VIII/14	मुक्ती मन्दिर वार्ड	Mukati Mandir Ward	2,203	1	..
	ब्लाक क्र.	Block No. 83	664	..	..
	ब्लाक क्र.	Block No. 84	622	1	..
	ब्लाक क्र.	Block No. 85	427	..	..
	ब्लाक क्र.	Block No. 86	490	..	..
13/VIII/15	मलियान टोला वार्ड	Maliyantola Ward	2,766	87	..
	ब्लाक क्र.	Block No. 87	702	..	..
	ब्लाक क्र.	Block No. 88	528	82	..
	ब्लाक क्र.	Block No. 89	568	..	..
	ब्लाक क्र.	Block No. 90	548	5	..
	ब्लाक क्र.	Block No. 91	420	..	..
13/VIII/16	जानकी पार्क वार्ड	Janki Park Ward	2,945	..	..
	ब्लाक क्र	Block No. 92	419	..	..
	ब्लाक क्र.	Block No. 93	426	..	..
	ब्लाक क्र.	Block No. 94	422	..	..
	ब्लाक क्र.	Block No. 95	252	..	..
	ब्लाक क्र.	Block No. 96	750	..	..
	ब्लाक क्र.	Block No. 97	676	..	..
13/VIII/17	कटरा वार्ड	Katra Ward	2,707	108	..
	ब्लाक क्र.	Block No. 98	390	..	..
	ब्लाक क्र.	Block No. 99	461	..	..
	ब्लाक क्र.	Block No. 100	456	..	..
	ब्लाक क्र.	Block No. 101	537	98	..
	ब्लाक क्र.	Block No. 102	602	..	..
	ब्लाक क्र.	Block No. 103	261	10	..

परिशिष्ट APPENDIX

नगरीय प्राथमिक जनगणना सारांश Urban Primary Census Abstract

कुल अनुसूचित जाति एवं अनुसूचित जनजाति की जनसंख्या – नगरीय ब्लाकवार

Total Scheduled Castes and Scheduled Tribes Population–Urban Blockwise

स्थानीय कोड नं. L.C. No.	नगर/वार्ड का नाम एवं ब्लाक क्रमांक Name of Town/Ward and Block Number		कुल जनसंख्या Total Population	अनुसूचित जाति Scheduled Castes	अनुसूचित जनजाति Scheduled Tribes
1	2		3	4	5
13/VIII/18	धोबिया टंकी वार्ड	Dhobia Tonki Ward	**4,965**	**1,503**	**108**
	ब्लाक क्र.	Block No. 104	381	331	..
	ब्लाक क्र.	Block No. 105	453	137	..
	ब्लाक क्र.	Block No. 106	582	407	8
	ब्लाक क्र.	Block No. 107	413	162	..
	ब्लाक क्र.	Block No. 108	308	..	..
	ब्लाक क्र.	Block No. 109	340	..	1
	ब्लाक क्र.	Block No. 110	285	165	..
	ब्लाक क्र.	Block No. 111	703	189	6
	ब्लाक क्र.	Block No. 112	1,500	112	93
13/VIII/19	कमशरियत वार्ड	Kamshariyat Ward	**4,881**	**353**	**408**
	ब्लाक क्र.	Block No. 113	679	5	153
	ब्लाक क्र.	Block No. 114	514	67	111
	ब्लाक क्र.	Block No. 115	428	2	..
	ब्लाक क्र.	Block No. 116	534	21	8
	ब्लाक क्र.	Block No. 117	550	97	20
	ब्लाक क्र.	Block No. 118	377	4	7
	ब्लाक क्र.	Block No. 119	454	4	1
	ब्लाक क्र.	Block No. 120	344	17	..
	ब्लाक क्र.	Block No. 121	465	..	98
	ब्लाक क्र.	Block No. 122	536	136	10
13/VIII/20	चिरहला वार्ड	Chirhula Ward	**2,849**	**331**	**302**
	ब्लाक क्र.	Block No. 123	589	100	180
	ब्लाक क्र.	Block No. 124	591	96	118
	ब्लाक क्र.	Block No. 125	443	40	1
	ब्लाक क्र.	Block No. 126	270	26	3
	ब्लाक क्र.	Block No. 127	256	61	..
	ब्लाक क्र.	Block No. 128	395	..	..
	ब्लाक क्र.	Block No. 129	305	8	..
13/VIII/21	नया तालाब वार्ड	Naya Talab Ward	**3,057**	**881**	**114**
	ब्लाक क्र.	Block No. 130	671	177	10
	ब्लाक क्र.	Block No. 131	545	277	18
	ब्लाक क्र.	Block No. 132	472	264	63
	ब्लाक क्र.	Block No. 133	547	163	5
	ब्लाक क्र.	Block No. 134	822	..	18

परिशिष्ट APPENDIX

नगरीय प्राथमिक जनगणना सारांश Urban Primary Census Abstract

कुल अनुसूचित जाति एवं अनुसूचित जनजाति की जनसंख्या—नगरीय ब्लाकवार

Total Scheduled Castes and Scheduled Tribes Population–Urban Blockwise

स्थानीय कोड नं. L.G. No.	नगर/वार्ड का नाम एवं ब्लाक क्रमांक Name of Town/Ward and Block Number		कुल जनसंख्या Total Population	अनुसूचित जाति Scheduled Castes	अनुसूचित जनजाति Scheduled Tribes
1	2		3	4	5
13/VIII/22	पांडेन टोला वार्ड	Paden tola Ward	2,846	130	..
	ब्लाक क्र.	Block No. 135	448	22	..
	ब्लाक क्र.	Block No. 136	496	..	..
	ब्लाक क्र.	Block No. 137	510	18	..
	ब्लाक क्र.	Block No. 138	503	50	..
	ब्लाक क्र.	Block No. 139	511	15	..
	ब्लाक क्र.	Block No. 140	378	25	..
13/VIII/23	चिकन टोला वार्ड	Chikan Tola Ward	2,932	467	..
	ब्लाक क्र.	Block No. 141	607	263	..
	ब्लाक क्र.	Block No. 142	661	59	..
	ब्लाक क्र.	Block No. 143	673	103	..
	ब्लाक क्र.	Block No. 144	536	..	..
	ब्लाक क्र.	Block No. 145	455	42	..
13/VIII/24	तरहटी वार्ड	Tarhati Ward	2,664	13	3
	ब्लाक क्र.	Block No. 146	594	..	3
	ब्लाक क्र.	Block No. 147	499	..	..
	ब्लाक क्र.	Block No. 148	515	..	..
	ब्लाक क्र.	Block No. 149	514	13	..
	ब्लाक क्र.	Block No. 150	442	..	..
13/VIII/25	गर्ल्स स्कूल वार्ड	Girls School Ward	2,902	39	28
	ब्लाक क्र.	Block No. 151	457	..	..
	ब्लाक क्र.	Block No. 152	549	..	2
	ब्लाक क्र.	Block No. 153	540	7	11
	ब्लाक क्र.	Block No. 154	527	1	3
	ब्लाक क्र.	Block No. 155	829	31	12
13/VIII/26	कोतवाली वार्ड	Kotwali Ward	2,164	107	26
	ब्लाक क्र.	Block No. 156	419	10	17
	ब्लाक क्र.	Block No. 157	411	97	9
	ब्लाक क्र.	Block No. 158	575	..	..
	ब्लाक क्र.	Block No. 159	358	..	..
	ब्लाक क्र.	Block No. 160	401	..	..

परिशिष्ट APPENDIX

नगरीय प्राथमिक जनगणना सारांश Urban Primary Census Abstract

कुल अनुसूचित जाति एवं अनुसूचित जनजाति की जनसंख्या — नगरीय ब्लाकवार

Total Scheduled Castes and Scheduled Tribes Population–Urban Blockwise

स्थानीय कोड नं. L.C. No.	नगर/वार्ड का नाम एवं ब्लाक क्रमांक Name of Town/Ward and Block Number		कुल जनसंख्या Total Population	अनुसूचित जाति Scheduled Castes	अनुसूचित जनजाति Scheduled Tribes
1	2		3	4	5
13/VIII/27	उपरहटी वार्ड	Uparhati Ward	2,422	3	..
	ब्लाक क्र.	Block No. 161	463	..	..
	ब्लाक क्र.	Block No. 162	437	3	..
	ब्लाक क्र.	Block No. 163	519	..	..
	ब्लाक क्र.	Block No. 164	511	..	..
	ब्लाक क्र.	Block No. 165	501	..	..
13/VIII/28	धोबन टोला वार्ड	Dhoban Tola Ward	3,128	1,100	30
	ब्लाक क्र.	Block No. 166	575	384	..
	ब्लाक क्र.	Block No 167	416	266	22
	ब्लाक क्र.	Block No. 168	324	..	..
	ब्लाक क्र.	Block No. 169	536	12	5
	ब्लाक क्र.	Block No. 170	492	36	3
	ब्लाक क्र.	Block No. 171	417	402	..
	ब्लाक क्र.	Block No. 172	368	..	..
13/VIII/29	बिछिया वार्ड	Bichhiya Ward	3,660	45	..
	ब्लाक क्र.	Block No. 173	678	..	..
	ब्लाक क्र.	Block No. 174	364	43	..
	ब्लाक क्र.	Block No. 175	311	.	..
	ब्लाक क्र.	Block No. 176	684	2	..
	ब्लाक क्र.	Block No. 177	702	..	..
	ब्लाक क्र.	Block No. 178	489	..	..
	ब्लाक क्र.	Block No. 179	432	..	..
13/VIII/30	जगन्नाथ वार्ड	Jagannath Ward	2,789	232	6
	ब्लाक क्र.	Block No. 180	473	164	6
	ब्लाक क्र.	Block No. 181	625	..	..
	ब्लाक क्र.	Block No. 182	646	..	..
	ब्लाक क्र.	Block No. 183	480	68	..
	ब्लाक क्र	Block No. 184	565	..	..
13/VIII/31	कुठुलिया वार्ड	Kuthulia Ward	2,853	391	143
	ब्लाक क्र.	Block No. 185	480	4	31
	ब्लाक क्र.	Block No. 186	436	137	10
	ब्लाक क्र.	Block No. 187	451	13	..
	ब्लाक क्र.	Block No. 188	526	..	14

परिशिष्ट APPENDIX

नगरीय प्राथमिक जनगणना सारांश Urban Primary Census Abstract

कुल अनुसूचित जाति एवं अनुसूचित जनजाति की जनसंख्या—नगरीय ब्लाकवार

Total Scheduled Castes and Scheduled Tribes Population–Urban Blockwise

स्थानीय कोड नं. L.C.No	नगर/वार्ड का नाम एवं ब्लाक क्रमांक Name of Town/Ward and Block Number		कुल जनसंख्या Total Population	अनुसूचित जाति Scheduled Castes	अनुसूचित जनजाति Scheduled Tribes
1	2		3	4	5
	ब्लाक क्र.	Block No. 189	430	184	88
	ब्लाक क्र.	Block No 190	530	53	..
13/IX–	गोविन्दगढ़ (अ.क्षे.)	Govindgarh (N.A.)	**7,115**	**1,183**	**460**
13/IX/1	आजाद वार्ड	Azad Ward	**1,124**	**127**	**126**
	ब्लाक क्र.	Block No. 1	592	27	13
	ब्लाक क्र.	Block No. 2	532	100	103
13/IX/2	गांधी वार्ड	Gandhi Ward	**1,446**	**51**	**23**
	ब्लाक क्र.	Block No. 3	722	4	23
	ब्लाक क्र	Block No. 4	324	47	..
13/IX/3	पुष्पराज वार्ड	Pushparaj Ward	**907**	**295**	**103**
	ब्लाक क्र.	Block No. 5	475	33	73
	ब्लाक क्र.	Block No. 6	432	272	30
13/IX/4	संगम वार्ड	Sangam Ward	**969**	**142**	**124**
	ब्लाक क्र.	Block No 7	675	142	124
	ब्लाक क्र.	Block No. 8	294	..	..
13/IX/5	सुभाष वार्ड	Subhash Ward	**961**	..	**12**
	ब्लाक क्र.	Block No. 9	481	..	8
	ब्लाक क्र.	Block No. 10	480	..	4
13/IX/6	गोविन्द वार्ड	Govind Ward	**1,055**	**370**	**12**
	ब्लाक क्र.	Block No. 11	473	107	..
	ब्लाक क्र.	Block No. 12	582	263	12
13/IX/7	शशिकुन्ज वार्ड	Shashikunj Ward	**1,053**	**198**	**70**
	ब्लाक क्र.	Block No. 13	282	..	32
	ब्लाक क्र.	Block No. 14	717	198	38

अनुसूचित जाति का प्राथमिक जनगणना सारांश

स्थानीय कोड नम्बर / Location Code No.	जिला/तहसील/ नगर/नगर समूह का नाम / Name of District/ Tahsil/ Town/Urban-Agglomeration	योग/ ग्रामीण/ नगरीय / Total/ Rural/ Urban	अनुसूचित जनजाति के परिवारों की संख्या / No. of households with S.C. members	कुल अनुसूचित जनजाति की जनसंख्या / Total Scheduled Castes Population		
				व्यक्ति / Persons	पुरुष / Males	स्त्री / Females
1	2	3	4	5	6	7
13	रीवा जिला	योग	31,638	165,827	83,674	82,153
		ग्रामीण	28,657	149,507	75,281	74,226
		नगरीय	2,981	16,320	8,393	7,927
1	त्योंथर तहसील	योग	6,880	35,201	18,275	16,926
		ग्रामीण	6,880	35,201	18,275	16,926
		नगरीय	..	..	..	..
2	सिरमौर तहसील	योग	7,570	38,847	19,367	19,480
		ग्रामीण	6,971	35,886	17,853	18,033
		नगरीय	599	2,961	1,514	1,447
	सेमरिया (अ.क्षे.)	नगरीय	137	718	362	356
	सिरमौर(अ.क्षे.)	नगरीय	136	607	331	276
	बैकुन्ठपुर (अ.क्षे.)	नगरीय	106	520	252	268
	मनगवां (अ.क्षे.)	नगरीय	220	1,116	569	547
3	मऊगंज तहसील	योग	8,633	44,845	22,234	22,611
		ग्रामीण	7,993	41,662	20,606	21,056
		नगरीय	640	3,183	1,628	1,555
	मऊगंज(अ.क्षे)	नगरीय	382	1,925	985	940
	नईगढ़ी (अ.क्षे.)	नगरीय	114	578	297	281
	हनुमना (अ.क्षे.)	नगरीय	144	680	346	334
4	हुजूर तहसील	योग	8,555	46,934	23,798	23,136
		ग्रामीण	6,813	36,758	18,547	18,211
		नगरीय	1,742	10,176	5,251	4,925
	रीवा(न.पा.)	नगरीय	1,521	8,993	4,670	4,323
	गोविन्दगढ़ (अ.क्षे.)	नगरीय	221	1,183	581	602

Primary Census Abstract of Scheduled Castes

साक्षर			मुख्य काम करने वाले Main Workers						जिला/तहसील/ नगर/नगर समूह का नाम
			कुल मुख्य काम करने वाले I–IX			काश्तकार I			
Literates			Total Main Workers			Cultivators			Name of District/ Tahsil/ Town/Urban Agglomeration
व्यक्ति Persons	पुरुष Males	स्त्री Females	व्यक्ति Persons	पुरुष Males	स्त्री Females	व्यक्ति Persons	पुरुष Males	स्त्री Females	
8	9	10	11	12	13	14	15	16	2
12,542	11,607	935	79,641	45,282	34,359	8,471	6,126	2,345	**Rewa District**
10,039	9,583	456	73,183	41,046	32,137	8,255	5,937	2,318	
2,503	2,024	479	6,458	4,236	2,222	216	189	27	
2,813	2,667	146	16,168	9,770	6,398	2,566	1,889	677	Teonthar Tahsil
2,813	2,667	146	16,168	9,770	6,398	2,566	1,889	677	
..	..	..	..	..	..	..	..	..	
2,904	2,769	135	19,152	10,392	8,760	1,595	1,123	472	Sirmour Tahsil
2,575	2,473	102	17,885	9,593	8,292	1,535	1,071	464	
329	296	33	1,267	799	468	60	52	8	
64	63	1	265	184	81	10	7	3	Semaria (N.A.)
61	54	7	336	199	137	4	3	1	Sirmour (N.A.)
77	55	22	236	140	96	4	3	1	Baikunthpur (N.A.)
127	124	3	430	276	154	42	39	3	Mangawan (N.A.)
2,391	2,302	89	21,502	12,144	9,358	2,357	1,755	602	Mauganj Tahsil
2,150	2,072	78	20,167	11,273	8,894	2,287	1,694	593	
241	230	11	1,335	871	464	70	61	9	
144	139	5	765	522	243	51	45	6	Mauganj (N.A.)
55	52	3	270	149	121	13	11	2	Naigarhi (N.A.)
42	39	3	300	200	100	6	5	1	Hanumana (N.A.)
4,434	3,869	565	22,819	12,976	9,843	1,953	1,359	594	Huzur Tahsil
2,501	2,371	130	18,963	10,410	8,553	1,867	1,283	584	
1,933	1,498	435	3,856	2,566	1,290	86	76	10	
1,734	1,328	406	3,453	2,303	1,150	65	55	10	Rewa (M)
199	170	29	403	263	140	21	21	..	Govindgarh (N.A.)

अनुसूचित जाति का प्राथमिक जनगणना सारांश

स्थानीय कोड नम्बर	जिला/तहसील नगर/नगर समूह का नाम	योग/ ग्रामीण/ नगरीय	मुख्य काम करने वाले: खेतिहर मजदूर II Agricultural Labourers व्यक्ति Persons	पुरुष Males	स्त्री Females	पारिवारिक उद्योग (माल का उत्पादन, प्रोसेसिंग, सर्विसिंग या मरम्मत) V (a) Household Industry (Manufacturing, Processing, Servicing and Repairs) व्यक्ति Persons	पुरुष Males	स्त्री Females
Location Code No.	Name of District/Tahsil/ Town/Urban-Agglomeration	Total/ Rural/ Urban						
1	2	3	17	18	19	20	21	22
13	रीवा जिला	योग	58,886	30,580	28,306	7,353	4,800	2,553
		ग्रामीण	56,331	29,142	27,189	6,021	3,922	2,099
		नगरीय	2,555	1,438	1,117	1,332	878	454
1	त्योंथर तहसील	योग	11,117	6,116	5,001	1,689	1,087	602
		ग्रामीण	11,117	6,116	5,001	1,689	1,087	602
		नगरीय	..	..	..	..	..	..
2	सिरमौर तहसील	योग	14,829	7,431	7,398	1,711	1,120	591
		ग्रामीण	14,122	7,042	7,080	1,418	922	496
		नगरीय	707	389	318	293	198	95
	सेमरिया (अ.क्षे.)	नगरीय	145	94	51	101	76	25
	सिरमौर (अ.क्षे.)	नगरीय	161	78	83	68	43	25
	बैकुन्ठपुर (अ.क्षे.)	नगरीय	174	98	76	25	11	14
	मनगवां (अ.क्षे.)	नगरीय	227	119	108	99	68	31
3	मऊगंज तहसील	योग	17,085	8,870	8,215	1,492	1,023	469
		ग्रामीण	16,141	8,300	7,814	1,314	908	406
		नगरीय	944	570	374	178	115	63
	मऊगंज (अ.क्षे.)	नगरीय	537	334	203	90	62	28
	नईगढ़ी (अ.क्षे.)	नगरीय	157	72	85	71	40	31
	हनुमना (अ.क्षे.)	नगरीय	250	164	86	17	13	4
4	हुजूर तहसील	योग	15,855	8,163	7,692	2,461	1,570	891
		ग्रामीण	14,951	7,684	7,267	1,600	1,005	595
		नगरीय	904	479	425	861	565	296
	रीवा (.अ.क्षे)	नगराय	801	423	378	690	474	216
	गोविन्दगढ़ (अ.क्षे.)	नगरीय	103	56	47	171	91	80

Primary Census Abstract of Scheduled Castes

Main Workers									
अन्य काम करने वाले III, IV, V(b) VI, VII, VIII, & IX			सीमांतक कार्यकर्ता			काम न करने वाले X			जिला/तहसील/ नगर/नगर समूह का नाम
Other Workers			Marginal Workers			Non-Workers			Name of District/Tahsil/ Town/Urban-Agglomeration
व्यक्ति Persons	पुरुष Males	स्त्री Females	व्यक्ति Persons	पुरुष Males	स्त्री Females	व्यक्ति Persons	पुरुष Males	स्त्री Females	
23	24	25	26	27	28	29	30	31	2
4,931	**3,776**	**1,155**	**6,102**	**879**	**5,223**	**80,084**	**37,513**	**42,571**	**Rewa District**
2,576	**2,045**	**531**	**5,739**	**796**	**4,943**	**70,585**	**33,439**	**37,146**	
2,355	**1,731**	**624**	**363**	**83**	**280**	**9,499**	**4,074**	**5,425**	
796	**678**	**118**	**1,648**	**209**	**1,439**	**17,385**	**8,296**	**9,089**	Teonthar Tahsil
796	678	118	1,648	209	1,439	17,385	8,296	9,089	
..	..	..	..	..	..	..	..	..	
1,017	**718**	**299**	**1,053**	**167**	**886**	**18,642**	**8,808**	**9,834**	Sirmour Tahsil
810	558	252	969	158	811	17,032	8,102	8,930	
207	160	47	84	9	75	1,610	706	904	
9	7	2	..	..	..	453	178	275	Semaria (N.A.)
103	75	28	3	..	3	268	132	136	Sirmour (N.A.)
33	28	5	2	..	2	282	112	170	Baikunthpur (N.A.)
62	50	12	79	9	70	607	284	323	Mangawan (N A.)
568	**496**	**72**	**2,265**	**249**	**2,016**	**21,078**	**9,841**	**11,237**	Mauganj Tahsil
425	371	54	2,177	241	1,936	19,318	9,092	10,226	
143	125	18	88	8	80	1,760	749	1,011	
87	81	6	32	2	30	1,128	461	667	Mauganj (N.A.)
29	26	3	4	2	2	304	146	158	Naigarhi (N.A.)
27	18	9	52	4	48	328	142	186	Hanumana (N.A.)
2,550	**1,884**	**666**	**1,136**	**254**	**882**	**22,979**	**10,568**	**12,411**	Huzur Tahsil
545	438	107	945	188	757	16,850	7,949	8,901	
2,005	1,446	559	191	66	125	6,129	2,619	3,510	
1,897	**1,351**	**546**	**172**	**57**	**115**	**5,368**	**2,310**	**3,058**	Rewa (M)
108	**95**	**13**	**19**	**9**	**10**	**761**	**309**	**452**	Govindgarh (N.A.)

अनुसूचित जनजाति का प्राथमिक जनगणना सारांश

स्थानीय कोड नम्बर / Location Code No.	जिला/तहसील/ नगर/नगर समूह का नाम / Name of District/ Tahsil/ Town/Urban-Agglomeration	योग/ ग्रामीण/ नगरीय / Total/ Rural/ Urban	अनुसूचित जनजाति के परिवारों की संख्या / No. of households with S. T. members	कुल अनुसूचित जनजाति की जनसंख्या / Total Scheduled Tribes Population		
				व्यक्ति Persons	पुरुष Males	स्त्री Females
1	2	3	4	5	6	7
13	रीवा जिला	योग	30,476	145,476	74,238	71,238
		ग्रामीण	28,705	137,325	69,940	67,385
		नगरीय	1,771	8,151	4,298	3,853
1	त्यौंथर तहसील	योग	9,471	44,284	22,947	21,337
		ग्रामीण	9,471	44,284	22,947	21,337
		नगरीय	..	..	..	..
2	सिरमौर तहसील	योग	6,999	32,459	16,382	16,077
		ग्रामीण	6,594	30,605	15,410	15,195
		नगरीय	405	1,854	972	882
	सेमरिया (अ.क्षे.)	नगरीय	79	366	204	162
	सिरमौर (अ.क्षे.)	नगरीय	148	723	375	348
	वैकुन्ठपुर (अ.क्षे.)	नगरीय	108	468	238	230
	मनगवां (अ.क्षे.)	नगरीय	70	297	155	142
3	मऊगंज तहसील	योग	7,471	38,335	19,308	19,027
		ग्रामीण	6,864	35,521	17,866	17,655
		नगरीय	607	2,814	1,442	1,372
	मऊगंज (अ.क्षे.)	नगरीय	209	877	456	421
	नईगढ़ी (अ.क्षे.)	नगरीय	105	531	266	265
	हनुमना (अ.क्षे.)	नगरीय	293	1,406	720	686
4	हुजूर तहसील	योग	6,535	30,398	15,601	14,797
		ग्रामीण	5,776	26,915	13,717	13,198
		नगरीय	759	3,483	1,884	1,599
	रीवा (न.पा.)	नगरीय	646	3,023	1,667	1,356
	गोविन्दगढ़ (अ.क्षे.)	नगरीय	113	460	217	243

Primary Census Abstract of Scheduled Tribes

साक्षर			मुख्य काम करने वाले Main Workers						जिला/तहसील/नगर/नगर समूह का नाम
			कुल मुख्य काम करने वाले I–IX Total Main Workers			काश्तकार I Cultivators			
Literates									Name of District/ Tahsil/ Town/Urban Agglomeration
व्यक्ति Persons	पुरुष Males	स्त्री Females	व्यक्ति Persons	पुरुष Males	स्त्री Females	व्यक्ति Persons	पुरुष Males	स्त्री Females	
8	9	10	11	12	13	14	15	16	2
5,696	5,391	305	78,449	44,758	33,691	6,441	4,773	1,668	**Rewa District**
4,937	4,696	241	74,223	42,203	32,020	6,352	4,702	1,650	
759	695	64	4,226	2,555	1,671	89	71	18	
2,076	1,994	82	22,814	13,274	9,540	2,324	1,648	676	Teonthar Tahsil
2,076	1,994	82	22,814	13,274	9,540	2,324	1,648	675	
..	..	..	..	..	..	..	..	..	
1,044	989	55	18,279	10,097	8,182	634	445	189	Sirmour Tahsil
953	902	51	17,280	9,510	7,770	621	434	187	
91	87	4	999	587	412	13	11	2	
10	10	..	190	110	80	4	4	..	Semaria(N.A.)
35	35	3	414	244	170	3	3	..	Sirmour (N.A.)
15	15	..	256	149	107	5	3	2	Baikunthpur (N.A.)
28	27	1	139	84	55	1	1	..	Mangawan(N.A.)
1,191	1,135	56	19,636	11,615	8,021	2,859	2,256	603	Mauganj Tahsil
1,050	1,002	48	18,192	10,750	7,442	2,814	2,223	591	
141	133	8	1,444	865	579	45	33	12	
47	46	1	382	267	115	15	14	1	Mauganj (N.A.)
35	32	3	291	153	138	11	7	4	Naigarhi (N.A.)
59	55	4	771	445	326	19	12	7	Hanumana (N.A.)
1,385	1,273	112	17.720	9,772	7,948	624	424	200	Huzur Tahsil
858	798	60	15,937	8,669	7,268	593	397	196	
527	475	52	1,783	1,103	680	31	27	4	
487	440	47	1,547	970	577	29	25	4	Rewa (M)
40	35	5	236	133	103	2	2	..	Govindgarh (N.A.)

अनुसूचित जनजाति का प्राथमिक जनगणना सारांश

स्थानीय कोड नम्बर / Location Code No.	जिला/तहसील नगर/नगर समूह का नाम / Name of District/Tahsil/ Town/Urban-Agglomeration	योग/ ग्रामीण/ नगरीय / Total/ Rural/ Urban	मुख्य काम करने वाले — खेतिहर मजदूर II Agricultural Labourers — व्यक्ति Persons	पुरुष Males	स्त्री Females	पारिवारिक उद्योग (माल का उत्पादन, प्रोसेसिंग, सर्विसिंग या मरम्मत) V (a) Household Industry (Manufacturing, Processing, Servicing and Repairs) — व्यक्ति Persons	पुरुष Males	स्त्री Females
1	2	3	17	18	19	20	21	22
13	**रीवा जिला**	योग	**68,355**	**37,345**	**31,010**	**153**	**100**	**53**
		ग्रामीण	**65,195**	**35,608**	**29,587**	**111**	**73**	**38**
		नगरीय	**3,160**	**1.737**	**1,423**	**42**	**27**	**15**
1	त्योंथर तहसील	योग	**19,472**	**10,887**	**8,585**	**36**	**25**	**11**
		ग्रामीण	19,472	10,887	8,585	36	25	11
		नगरीय	..	..	..	..	..	..
2	सिरमौर तहसील	योग	**16,574**	**8,925**	**7,649**	**53**	**32**	**21**
		ग्रामीण	15,700	8,441	7,259	26	16	10
		नगरीय	874	484	390	27	16	11
	सेमरिया (अ.क्षे.)	नगरीय	183	103	80	3	3	..
	सिरमौर (अ.क्षे.)	नगरीय	359	198	161	..	..	..
	बेकुंठपुर (अ.क्षे.)	नगरीय	232	129	103	4	2	2
	मनगवां (अ.क्षे.)	नगरीय	100	54	46	20	11	9
3	मऊगंज तहसील	योग	**16,265**	**8,993**	**7,272**	**35**	**21**	**14**
		ग्रामीण	15,063	8,295	6,768	33	20	13
		नगरीय	1,202	698	504	2	1	1
	मऊगंज (अ.क्षे.)	नगरीय	351	238	113	..	..	..
	नईगढ़ी (अ.क्षे.)	नगरीय	263	130	133	..	..	..
	हनुमना (अ.क्षे.)	नगरीय	588	330	285	2	2	1
4	हुजूर तहसील	योग	**16,044**	**8,540**	**7,504**	**29**	**22**	**7**
		ग्रामीण	14,960	7,985	6,975	16	12	4
		नगरीय	1,084	555	529	13	10	3
	रीवा (न.पा.)	नगरीय	896	463	433	5	4	1
	गोविन्दगढ़ (अ.क्षे.)	नगरीय	188	92	96	8	6	2

Primary Census Abstract of Scheduled Tribes

Main Workers

अन्य काम करने वाले III, IV, V(b), VI, VII, VIII, & IX			सीमांतक कार्यकर्ता			काम न करने वाले X			जिला /तहसील/ नगर/ नगर समूह का नाम
Other Workers			Marginal Workers			Non-Workers			Name of District/Tahsil / Town / Urban-Agglomeration
व्यक्ति Persons	पुरुष Males	स्त्री Females	व्यक्ति Persons	पुरुष Males	स्त्री Females	व्यक्ति Persons	पुरुष Males	स्त्री Females	
23	24	25	26	27	28	29	30	31	2
3,500	**2,540**	**960**	**6,232**	**812**	**5,420**	**60,795**	**28,668**	**32,127**	**Rewa District**
2,565	**1,820**	**745**	**6,052**	**798**	**5,254**	**57,050**	**26,939**	**30,111**	
935	**720**	**215**	**180**	**14**	**166**	**3,745**	**1 729**	**2,016**	
982	**714**	**268**	**2,139**	**369**	**1,770**	**19,331**	**9,304**	**10,027**	Teonthar Tahsil
982	714	268	2,139	369	1,770	19,331	9,304	10,027	
..	..	..	..	..	..	..	..	..	
1,018	**695**	**323**	**758**	**89**	**669**	**13,422**	**6,196**	**7,226**	Sirmour Tahsil
933	619	314	736	89	647	12,589	5,811	6,778	
85	76	9	22	..	22	833	385	448	
..	..	..	..	..	..	176	94	82	Semaria (N.A.)
52	43	9	4	..	4	305	131	174	Sirmour (N.A.)
15	15	..	.	..	..	212	89	123	Baikunthpur (N.A.)
18	18	..	18	..	18	140	71	69	Mangawan (N.A.)
477	**345**	**132**	**2,877**	**268**	**2,609**	**15,822**	**7,425**	**8,397**	Mauganj Tahsil
282	212	70	2,737	258	2,479	14,592	6,858	7,734	
195	133	62	140	10	130	1,230	567	663	
16	15	1	33	2	31	462	187	275	Mauganj (N.A.)
17	16	1	..	..	..	240	113	127	Naigarhi (N.A.)
162	102	60	107	8	99	528	267	261	Hanumana (N.A.)
1,023	**786**	**237**	**458**	**86**	**372**	**12,220**	**5,743**	**6,477**	Huzur Tahsil
368	275	93	440	82	358	10,538	4,966	5,572	
655	511	144	18	4	14	1,682	777	905	
617	478	139	16	3	13	1,460	694	766	Rewa (M)
38	33	5	2	1	1	222	83	139	Govindgarh (N.A.)

परिशिष्ट

विकास खण्डवार जनगणना का प्राथमिक सारांश

क्रम संख्या Sl. No.	जिला/विकास खण्ड का नाम Name of District/ Development Block	गांव का क्षेत्रफल हेक्टर में और नगर/वार्ड का वर्ग कि.मी. में Area of Village in hectares & of Town/ Ward in Km²	आबाद आवासीय मकानों की संख्या No. of occupied Resi-dential Houses	परिवारों की संख्या Number of house-holds	कुल जनसंख्या (बेघर और संस्थाओं में रहने वाले व्यक्तियों सहित) Total Population (including Institutional and Houseless Population)		
					व्यक्ति Persons	पुरुष Males	स्त्री Females
1	2	3	4	5	6	7	8
13	**रीवा जिला**	**6,101.2**	**166,449**	**179,460**	**1,049,924**	**527,198**	**522,726**
1	गंगेव		15,752	17,513	103,875	51,043	52,832
2	हनुमना		19,771	20,825	118,433	59,118	59,315
3	जवा		18,182	19,151	113,208	58,493	54,715
4	मऊगंज		15,440	16,788	95,706	47,055	48,651
5	नईगढ़ी		10,774	11,445	67,747	33,334	34,413
6	रायपुर		22,972	24,002	142,565	71,302	71,263
7	रीवा		18,628	21,019	122,791	62,294	60,497
8	सिरमौर		23,533	26,307	156,040	77,534	78,506
9	त्योंथर		21,397	22,410	129,559	67,025	62,534

APPENDIX

DEVELOPMENT BLOCKWISE PRIMARY CENSUS ABSTRACT

अनुसूचित जाति		अनुसूचित जनजाति		साक्षर		जिला/विकास खण्ड का नाम
Scheduled Castes		Scheduled Tribes		Literates		
पुरुष Males	स्त्री Females	पुरुष Males	स्त्री Females	पुरुष Males	स्त्री Females	Name of District/ Development Block
9	10	11	12	13	14	2
75,281	**74,226**	**69,940**	**67,385**	**183,980**	**44,764**	**Rewa District**
7,428	7,384	4,499	4,429	19,665	5,502	Gangev
8,105	8,322	11,065	10,786	16,352	2,704	Hanumana
9,415	8.699	10,985	10,359	19,490	4,072	Jawa
6,670	6,953	4,970	5,020	15,892	3,677	Mauganj
5,831	5,781	1,831	1,849	10,407	2,029	Naigarhi
9,806	9,769	7,378	7,062	27,214	7,418	Raipur
8,741	8,442	6,339	6,136	22,139	5,404	Rewa
10,425	10,649	10,911	10,766	28,897	7,894	Sirmour
8,860	8,227	11,962	10,978	23,924	6,064	Teonthar

विकास खण्डवार जनगणना का प्राथमिक सारांश

क्रम संख्या	जिला/विकास खण्ड का नाम	मुख्य काम करने वाले Main Workers							
		कुल मुख्य काम करने वाले I–IX		काश्तकार I		खेतिहर मजदूर II		पारिवारिक उद्योग, (माल का उत्पादन, प्रोसेसिंग, सर्विसिंग या मरम्मत) V(a) Household Industry (Manufacturing, Processing, Servicing and Repairs)	
		Total Main Workers		Cultivators		Agricultural Labourers			
Sl. No.	Name of District/ Development Block	पुरुष Males	स्त्री Females	पुरुष Males	स्त्री Females	पुरुष Males	स्त्री Females	पुरुष Males	स्त्री Females
1	2	15	16	17	18	19	20	21	22
13	**रीवा जिला**	**258,977**	**125,837**	**132,982**	**45,068**	**84,069**	**73,912**	**10,030**	**3,495**
1	गंगेव	23,958	11,772	12,717	4,893	7,250	6,412	1,099	235
2	हनुमना	30,706	14,685	17,154	5,598	9,799	8,480	1,130	372
3	जवा	28,711	12,639	14,224	4,292	9,653	7,493	1,158	506
4	मऊगंज	22,641	11,023	11,904	3,809	7,448	6,790	903	196
5	नईगढ़ी	16,317	7,671	9,850	3,188	5,018	4,309	427	117
6	रायपुर	34,360	19,450	16,561	6,994	11,377	11,186	1,821	795
7	रीवा	32,224	16,556	15,221	6,153	10,943	9,516	1,185	513
8	सिरमौर	37,508	19,269	19,039	6,526	11,696	11,361	1,324	486
9	त्योंथर	32,552	12,772	16,312	3,615	10,885	8,365	983	275

APPENDIX

DEVELOPMENT BLOCKWISE PRIMARY CENSUS ABSTRACT

अन्य कामकरने वाले		सीमांतक कार्यकर्ता		काम न करने वाले		जिला/विकास खण्ड का नाम
III, IV, V(b), VI, VII, VIII & XI				X		
Other Workers		Marginal Workers		Non-Workers		Name of District/ Development Block
पुरुष Males	स्त्री Females	पुरुष Males	स्त्री Females	पुरुष Males	स्त्री Females	
23	24	25	26	27	28	2
31,896	**3,362**	**7,548**	**37,666**	**260,673**	**359,223**	**Rewa District**
2,892	232	609	3,415	26,476	37,645	Gangev
2,623	235	1,443	8,358	26,969	36,272	Hanumana
3,676	348	1,000	5,184	28,782	36,892	Jawa
2,386	228	631	4,032	23,783	33,596	Mauganj
1,022	57	356	2,982	16,661	23,760	Naigarhi
4,601	475	795	2,658	36,147	49,155	Raipur
4,875	374	554	2,585	29,516	41,356	Rewa
5,449	896	1,039	4,542	38,987	54,695	Sirmour
4,372	517	1,121	3,910	33,352	45,852	Teonthar