भारत की जनगणना 1971

पुस्तक माला क्रमांक 10

मध्यप्रदेश

जिला जनगणना पुस्तिका

भाग दस (अ) और (आ)

ग्राम और नगर निर्देशिका

ग्राम और नगरवार जनगणना का प्राथमिक सारांश

जिला रीवा

अरुणकुमार पंड्या
भारतीय प्रशासनिक सेवा
निदेशक, जनगणना, मध्यप्रदेश

मध्यप्रदेश शासन द्वारा प्रकाशित
1977

1971 CENSUS PUBLICATIONS, MADHYA PRADESH

(All the Census Publications of this State will bear series No. 10)

PART I (in Sub-Parts)	.	**Census General Report including Subsidiary Tables**
PART II-A	..	**Census Tables on Population**
PART II-B (in Sub-Parts)	..	***Economic Tables***
PART II-C (in Sub-Parts)		**Social and Cultural Tables**
PART III–A	.	**Establishment Report and Subsidiary Tables**
PART III-B	..	**Establishment Tables**
PART IV	.	**Housing Report and Tables**
PART V (in Sub-Parts)	.	**Special Tables & Ethnographic Notes on Scheduled Castes & Scheduled Tribes**
PART VI-A	.	**Town Directory**
PART VI-B	..	**Special Survey Reports on selected Towns**
PART VI-C	..	**Survey Reports on selected Villages**
PART VII	..	**Special Report on Graduates and Technical Personnel**
PART VIII-A	..	**Administration Report—Enumeration**
PART VIII-B	..	**Administration Report—Tabulation**
PART IX	..	**Census Atlas**
PART IX-A	.	***Administrative Atlas***

STATE GOVERNMENT PUBLICATIONS

PART X-A		**Village and Town Directory**
PART X-B	..	**Village and Town Primary Census Abstracts**
PART X-C	..	**Analytical Report and Administrative statements & District Census Tables**

(District Census Handbooks are published under Part X in 3 Parts-A, B & C for each of the 43 districts in the State. Parts A and B are published in one volume)

प्रस्तावना

१९५१ की जनगणना से पूर्व, संग्रहित आंकड़ों के सम्बन्ध में जिला स्तर पर पृथक् नियमित प्रकाशन नहीं थे, यद्यपि १९०१ की जिलेवार 'ग्राम सूचियों' एव १९११ और १९४१ में "ग्राम आंकड़ों" के प्रकाशन में जिला जनगणना पुस्तिकाओं का बीजारोपण हो गया था १९२१ और १९३१ में इस तरह के प्रकाशन, जिनमें ग्राम के आबाद मकान, जनसख्या का पुरुष/ स्त्री विभाजन और साक्षरता की जानकारी हो, न निकालने का कोई निश्चित कारण प्राप्त नहीं हो रहा है. १९२१ से जनगणना के कुछ व्यय, जो पूर्व में प्रान्तीय राजस्व से होते थे, का केन्द्रीय राजस्व को हस्तान्तरित होना ही कारण हो सकता है क्योंकि केन्द्रीय शासन ने ग्रामीण स्तर तक आंकड़ों का प्रकाशन आवश्यक न समझा हो. १९४१ में सेंट्रल प्राव्हिन्सेस एण्ड बरार शासन ने "ग्रामीण आंकड़े" प्रकाशित किए थे और प्रान्तीय शासन के व्यय पर जिलेवार प्रकाशन की प्रथा तब से चल रही है.

२. जिलेवार प्रकाशन, जो अब जिला जनगणना पुस्तिका के नाम से प्रकाशित होते है, का क्षेत्र १९५१ से अनुगामी प्रत्येक जनगणना में परिवर्तित होता रहा है. १९५१ में जिला जनगणना पुस्तिका में जनगणना का प्राथमिक सारांश और जनगणना सारणियां ही सम्मिलित की गई थीं. प्रत्येक जिले के पृथक् प्रकाशन की उपयोगिता के कारण १९६१ की जनगणना के समय इन पुस्तिकाओं के संबध में सुधार किये गये एव जिले से संबंधित जनगणना के अतिरिक्त आंकड़ों की जानकारी, जैसे मौसम, कृषि, सहकारिता, उद्योग, शिक्षा इत्यादि का समावेश किया गया. जिले की प्रमुख विशेषताओं की ओर ध्यान केन्द्रित कराने के आशय से जिले का परिचयात्मक लेख भी सम्मिलित किया गया. दुर्भाग्यवश, जिलेवार जनगणना के प्रकाशन को अत्यधिक विस्तृत करने के कारण उपयोगकर्त्ताओं को पुस्तकें विलम्ब से प्राप्त हुई अतः इस जनगणना में जिला जनगणना पुस्तिका को तीन भागों में विभाजित किया गया है जिससे कि अधिक से अधिक जानकारी शीघ्रातिशीघ्र उपलब्ध कराई जा सके तथा पुस्तिकाओं का समुचित उपयोग दो जनगणनाओं के बीच के काल में लगभग सात-आठ वर्ष तक हो सके भाग "अ" में मुख्यतः जनगणना के अतिरिक्त आंकड़े, भाग "आ" में जनगणना का प्राथमिक सारांश और भाग "इ" मे जिले के परिचयात्मक लेख के साथ विभिन्न शासकीय आंकड़े सम्मिलित रहेंगे. मितव्ययिता को ध्यान में रखकर बाद में भाग "अ" और "आ" को सम्मिलित कर एक ही पुस्तिका में प्रकाशित करने का निर्णय लिया गया है.

३. १९६१ की जनगणना के बाद जिला जनगणना पुस्तिकाओं के प्रकाशन में जो विशेष विलम्ब हुआ उसका कारण प्रशासकीय आंकड़ों के संकलन में देरी तथा मुख्यालय में परिचयात्मक लेख लिखने का निर्णय था. प्रशासकीय आंकड़ों को जिला जनगणना पुस्तिका के भाग "इ" में पृथक् करना और १९६१-७१ दशाब्दी के जिलाध्यक्षों द्वारा "जिले का परिचयात्मक लेख" लिखे जाने के संबंध में राज्य शासन का अनुमोदन जिला जनगणना पुस्तिकाओं के सभी भागों के शीघ्र प्रकाशन में सहायक होगा, ऐसी सम्भावना है. शासकीय मुद्रणालयों में यदि कार्य की अधिकता हो और किसी जिले की जनगणना पुस्तिका के प्रकाशन में विलम्ब होने की सभावना प्रतीत होने पर, निजी मुद्रणालयों से मुद्रण की राज्य शासन की स्वीकृति भी इस समय एक अनुकूल स्थिति है. यहां यह वर्णित कर देना अनुचित न होगा कि इस समय जिला जनगणना पुस्तिका के सबध में कार्यभार अत्यधिक है और वह केवल इसलिये नहीं कि पूर्वापेक्षा अत्यधिक जानकारी दी जा रही है, वरन अधिकतर इसलिये भी है क्योंकि इस बार जिला जनगणना पुस्तिका को हिन्दी के साथ-साथ अंग्रेजी मे भी प्रकाशित करना है. प्रत्येक जिले के चार प्रकाशन २ हिन्दी और २ अंग्रेजी में–के आधार पर कुल १७२ प्रकाशन होंगे. जनगणना के अतिरिक्त आंकड़ों को प्राप्त करने के लिये इस समय अग्रिम कार्यवाही की गई थी और यह आशा की जाती है कि सभी ४३ जिलो की भाग "अ" और "आ" की सम्मिलित पुस्तिका १९७३ के अत तक और भाग "इ" की पुस्तिका १९७५ के मध्य तक प्रकाशित हो जावेगी. १९६१ की जनगणना की जिला जनगणना पुस्तिकाएं १९६४ से १९६७ तक प्रकाशित हुई थीं, अतः १९६१ के कार्य सपादन पर यह एक निश्चित सुधार होगा.

४. मेरे पूर्व पदाधिकारी, श्री जी. जगत्पति ने १९६१ की जिला जनगणना पुस्तिकाओं की प्रस्तावना में इस प्रकार विचार व्यक्त किया था:—"इस जनगणना में जनगणना आंकड़ों के लिये विकास खण्ड को इकाई मानना मुख्यतः इसलिये सभव नहीं हुआ कि १९६१ तक बहुत से क्षेत्र विकास खंडों के अंतर्गत नहीं आये थे. सभी क्षेत्रों को विकास खण्डों के अंतर्गत लाने का कार्य १९६३ के मध्य तक पूर्ण हुआ और सभव है कि १९७१ की जनगणना में प्रस्तुतिकरण और संकार्य उद्देश्य से विकास खड को आधारभूत क्षेत्र-इकाई माना जावे". कई कारणों से इस जनगणना में विकास खण्ड को आधारभूत क्षेत्र-इकाई मानना सभव नहीं हुआ. प्रथम, खण्ड विकास अधिकारी के कार्यालय दिसम्बर, १९६५, में समाप्त हो गये, २-१०-१९६९ से उसका विकास सहायक के कार्यालय के रूप में पुनरुज्जीवन, १९७१ की जनगणना के लिये क्षेत्रीय व्यवस्था पूर्ण करने तक,

स्थायी आधार पर नहीं हो पाया था. द्वितीय, क्षेत्र-इकाई के लिये तहसील को रखने से अनेक सुविधाएं हैं, मुख्य रूप से इसकी अविलम्ब प्राप्तता है एवं जिसके सक्रिय सहयोग के अभाव में यह निश्चित करना अत्यधिक कठिन कार्य होगा कि एक खेत में स्थित रिहायशी मकान किस ग्राम का भाग है. चूंकि प्रत्येक ग्राम के आंकड़े प्राप्त हैं, अतः ग्राम और तहसील के मध्यस्थ इकाई, जैसे विकास खण्ड या पटवारी हल्का, के आंकड़े सहज ही ग्रामों के आंकड़ों को जोड़कर संग्रहित किये जा सकते हैं. बहुत समय से तहसील एक निश्चित प्रशासकीय इकाई है और मेरी राय में विकास खण्ड, जिसका क्षेत्र भावी विकास के साथ परिवर्तित भी हो सकता है, की तुलना में तहसील को ही क्षेत्र-इकाई रखा जाना चाहिये.

५. अन्त में, मैं राज्य शासन, जिसने कृपापूर्वक जिला जनगणना पुस्तिका के हिन्दी के साथ-साथ अंग्रेजी में प्रकाशित करने की स्वीकृति प्रदान की, अनेक शासकीय और अर्द्धशासकीय कार्यालयों, जिन्होंने बिना दुविधा के जनगणना के अतिरिक्त आंकड़े उपलब्ध किए और नियंत्रक मुद्रण तथा उनके कर्मचारियों, जिन्होंने शासकीय और निजी मुद्रणालयों में शीघ्र प्रकाशन की व्यवस्था की, प्रति अपना हार्दिक आभार व्यक्त करना चाहूंगा.

भोपाल :
१५ अगस्त, १९७२.

अक्षय कुमार पड्या

शाकेमुभो—१७०—जगका—१८-९-७३—७,००,००.

विषय–सूची

	विवरण	पृष्ठ सं.
1.	प्रस्तावना	i–ii
2.	शब्द संक्षेपों की सूची	1
3.	वर्णक्रमानुसार ग्रामों की सूची	3–37
	(i) त्योथर तहसील	3–10
	(ii) सिरमौर तहसील	10–17
	(iii) मऊगज तहसील	17–30
	(iv) हुजूर तहसील	30–37

भाग (अ)

1.	व्याख्यात्मक टिप्पणी	41–51
2.	ग्राम निर्देशिका (सुख-सुविधाएं एव भूमि–उपयोग)	52–189
	(i) त्योथर तहसील	52–79
	(ii) सिरमौर तहसील	80–109
	(iii) मऊगज तहसील	110–161
	(iv) हुजूर तहसील	162–189
3.	ग्राम निर्देशिका परिशिष्ट	190–191
4.	नगर निर्देशिका	192–196
	(i) प्रास्थिति, विकास, इतिहास एव कार्यात्मक वर्ग	192
	(ii) प्राकृतिक स्वरूप तथा स्थिति	192
	(iii) नगरपालिका वित्त	193
	(iv) नागरिक तथा अन्य सुविधाए	193
	(v) चिकित्सा, शैक्षणिक तथा सास्कृतिक सुविधाए	194
	(vi) व्यापार, वाणिज्य, उद्योग तथा बैंकिग	195
	(vii) जनसंख्या का धर्मानुसार विभाजन तथा अनुसूचित जाति/अनुसूचित जनजाति की जनसंख्या, 1971	196

भाग (आ)

1.	व्याख्यात्मक टिप्पणी	199-200
2.	आंकड़े एक नजर में	201

विवरण		पृष्ठ क्र.
3. जनगणना का प्राथमिक सारांश	.. ..	202-363
जिले का सारांश	.. ..	202-205
त्योंथर तहसील—	.. ..	206-235
(ग्रामीण)	.. ..	206-235
सिरमौर तहसील—	.. ..	236-267
(ग्रामीण)	.. ..	236-267
मऊगंज तहसील—	.. ..	268-325
(ग्रामीण)	.. ..	268-325
हुजूर तहसील—	.. ..	326-363
(ग्रामीण)	.. ..	326-357
(नगरीय)	.. ..	356-363

शब्द संक्षेपों की सूची

I	**नागरिक प्रशासन**		
	1	नगर पालिका	न. पा.
	2	नगर निगम	न. नि.
	3	नोटिफाइड एरिया कमेटी	नो. ए. क.
	4	कैन्टोनमेन्ट बोर्ड	के. बो.
	5	नगरपालिका/नोटिफाइड तथा पंचायत के अतिरिक्त प्रशासन	अति. प्र.
	6	ग्राम पंचायत	ग्रा. प.
II	**अन्य सुविधाएं (सफाई तथा शौच)**		
	7	खुली नालियां	खु. ना.
	8	बन्द नालियां	ब. ना.
	9	स्यूअरेज	सी.
	10	सिर पर टोकनी द्वारा	सि. टो.
	11	हाथ गाड़ी/मल वाहन गाड़ी	हा. गा.
	12	बैल गाड़ी	बै. गा.
	13	ट्रैक्टर/ट्रक	ट्रै/ट्रु.
	14	सेप्टिक टैंक	सेप्ट.
III	**शिक्षा सम्बन्धी**		
	15	प्राथमिक शाला	प्रा. शा.
	16	पूर्व माध्यमिक शाला	पू.मा.शा.
	17	माध्यमिक शाला	मा.शा.
	18	उच्चतर माध्यमिक शाला	उ.मा.शा.
	19	महाविद्यालय–कला	क.
	20	महाविद्यालय–विज्ञान	वि.
	21	महाविद्यालय–वाणिज्य	वा.
	22	कला, विज्ञान एवं वाणिज्य	समि.
	23	बुनियादी प्राथमिक शाला	बु.प्रा.शा.
	24	बुनियादी महिला सिलाई केन्द्र	बु.म.सि.के.
	25	शार्ट हैन्ड तथा टाईप रायटिंग प्रशिक्षण संस्था	शी.मु.
	26	व्यवसायिक प्रशिक्षण संस्था	व्य.प्र.सं.
	27	विश्वविद्यालय	वि.वि.
	28	गृह विज्ञान महाविद्यालय	गृ.वि.
IV	**चिकित्सा सम्बन्धी**		
	29	प्राथमिक चिकित्सा केन्द्र	प्रा.चि.के.
	30	प्राथमिक स्वास्थ्य केन्द्र	प्रा.स्वा.के.
	31	औषधालय	औ.
	32	चिकित्सालय	चि.
	33	क्षय रोग विरूजालय	क्ष.रो.वि.
	34	मातृ एवं शिशु कल्याण केन्द्र	मा.शि.के.
	35	आयुर्वेदिक औषधालय	आ.औ.
	36	स्वास्थ्य केन्द्र	स्वा.के.
	37	उपचर्यागृह	उ.गृ.
	38	परिवार नियोजन केन्द्र	प.नि.के
	39	पशु चिकित्सालय	प.चि.
V	**बिजली सम्बन्धी**		
	40	रोशनी	रो.
	41	सिंचाई	सि.
	42	उद्योग	उ.
VI	**पेय-जल सम्बन्धी**		
	43	नल	नल
	44	नदी	न.
	45	नाला	ना.
	46	नल कूप (ट्यूब वैल)	न.कू.
	47	कुआं	कु.
	48	तालाब	ता.
	49	झरना	झ.
	50	नहर	नहर
	51	ओव्हर हेड टंक	टैं.
	52	सरविस रिजर्वायर	स.रि.
	53	प्रेसर टैंक	प्रे.टैं.
VII	**परिवहन सम्बन्धी**		
	54	पक्की सड़क	प.स.
	55	कच्ची सड़क	क.स.
	56	रेल	रे.
VIII	**डाक तथा तार सम्बन्धी**		
	57	डाक घर	डा.
	58	तार घर	ता.
	59	दूरभाष	दू.
IX	**अन्य**		
	60	जानकारी अप्राप्त	अ.प्रा.
	61	अन्य	अ.

वर्णक्रमानुसार ग्रामों की सूची
जिला रीवा

क्रमांक	ग्राम का नाम	स्था. को. नं.
1	2	3
	त्योंथर तहसील	**11/1**
	अ	
1	अंतरी	135
2	अंतरी	321
3	अंतरौली	489
4	अंदवा	115
5	अंदवा	221
6	अंसरा	53
7	अकोरिया	6
8	अकौरी	380
9	अजोरा	435
10	अट्ठैसा	161
11	अठरहा	289
12	अतरसुइया	437
13	अतरसुई	339
14	अतरी	475
15	अतरैला	144
16	अतरैला	482
17	अतरैला 12	506
18	अमरहा	290
19	अमांव	462
20	अमिलकोनी	441
21	अमिलहवा	469
22	अमिलिया	341
23	अमिलिया	474
	इ	
24	इटमा	159
25	इटवा	375
26	इटौरा	230
27	इटौरा	346
28	इटौरी	244
	उ	
29	उपरवार	55
30	उपरोहितन पुरवा	528
31	उमरिया	558
32	उसकी	224
33	उसरी	507
	ऊ	
34	ऊचाडीह	215
35	ऊची औनी	369
36	ऊसरगांव	451
	ओ	
37	ओझा पुरवा	133

क्रमांक	ग्राम का नाम	स्था. को. नं.
1	2	3
	त्योंथर तहसील–क्रमशः	
38	ओबरी	39
	क	
39	कंचनपुर	67
40	कंचनपुर	68
41	ककरहा नं. 1	569
42	ककरहा नं. 2	571
43	ककरैला	258
44	कछिगमा	132
45	कटरा	426
46	कटांगी	189
47	कठार	296
48	कठौली	478
49	कनपुरा	256
50	कपड़ौरा	318
51	करौंह	176
52	करवाल पुरवा	129
53	करहिया	417
54	कल्याणपुर	44
55	कल्याणपुर	47
56	कल्याणपुर	50
57	कलवारी	421
58	कसियारी	167
59	कांकर	415
60	कांटी	503
61	कांटी 61	60
62	कांटी 62	61
63	काल्ही	387
64	किटहा	72
65	किरकिल	217
66	किरहाई	118
67	कुचावट	282
68	कुठिला	127
69	कुठिला	400
70	कुड़री	468
71	कुअमैवा	382
72	कुशहा	46
73	कुशहा	49
74	कूड़ी	304
75	केचुहा	403
76	कैथा	521
77	कैथी	158
78	कैथी	259
79	कैथी	343

वर्णक्रमानुसार ग्रामों की सूची
जिला रीवा

क्रमांक	ग्राम का नाम	स्था. को. नं.
1	2	3
	त्योंथर तहसील–क्रमशः	
80	कैमा	389
81	कोटरा कलां	338
82	कोटरा खुर्द	393
83	कोटवा	145
84	कोटवा कमोदसिंह	30
85	कोटवा खास	32
86	कोटवा गोविन्दसिंह	31
87	कोटा	25
88	कोनिया कलां	385
89	कोनिया खुर्द	392
90	कोनिया गहरवाह	442
91	कोनिया दुबे	448
92	कोनी कलां	153
93	कोनी खुर्द	497
94	कोरांव	466
95	कोलहा	73
96	कोलहाई	243
97	कोलहुवाह	328
98	क्योटा	185
99	क्योटा	300
	ख	
100	खजुरी नं. 1	485
101	खजुरी नं. 2	491
102	खटखरी कलां	295
103	खटखरी खुर्द	299
104	खटिका	203
105	खटिया	502
106	खतिलवार	319
107	खपटिहा	218
108	खभरा कला	305
109	खभरा खुर्द	310
110	खम्हरिया	48
111	खम्हरिया	116
112	खरपटा	180
113	खरिहानी	399
114	खाक्षा	103
115	खाधू	16
116	खाम्हा	555
117	खारा	101
118	खारा	231
119	खाली औनी	257
120	खूंथी	554

क्रमांक	ग्राम का नाम	स्था. को. नं.
1	2	3
	त्योंथर तहसील–क्रमशः	
121	खोहा	86
	ग	
122	गंगतीरा	427
123	गंगतीरा कलां	398
124	गंगतीरा खुर्द	397
125	गंज	170
126	गंधा	471
127	गगहना	83
128	गजा पुरवा	395
129	गड़रगवां	302
130	गड़र पुरवा	535
131	गड़रहा	537
132	गड़ेहरा	151
133	गढ़वा	119
134	गढ़ी	268
135	गम्भीरवा	508
136	गरन	294
137	गहिलवार	43
138	गाढ़ा	177
139	गाढ़ा	179
140	गीधा	552
141	गुगवा	284
142	गुढ़	45
143	गुमारी	22
144	गुरगुदा	154
145	गुरदरी	38
146	गुहिया	329
147	गेदुरहा	23
148	गोद कलां	291
149	गोद खुर्द	292
150	गोद धनसिंह	288
151	गोदर रैकवारा	332
152	गोपाल पुरवा	446
153	गोवरा	178
154	गोवरिया	352
155	गोहट	196
156	गोहटा नं. 1	165
157	गोहटा नं. 2	166
158	गोहटा नं. 3	190
159	गोहाना	229
	घ	
160	घटेहा	287
161	घुसरूम	272

वर्णक्रमानुसार ग्रामों की सूची
जिला रीवा

क्रमांक	ग्राम का नाम	स्था. को. नं.
1	2	3
	त्योंथर तहसील–क्रमशः	
162	घूपन	14
163	घूमा	425
164	घोड़िहा	551
165	घोरसार	372
166	घोरहा	261
167	घोरहा बांध	260
	च	
168	चंदेला	342
169	चक अतरैला	496
170	चक उरहन	570
171	चक टेढ़	495
172	चक डगडैया	219
173	चक तुरका	315
174	चक नन्दी भौजी	181
175	चक पण्डापुरवा	444
176	चक पनासी	350
177	चक बरा	494
178	चक रायपुर	545
179	चक रिस्वा	270
180	चटेह	240
181	चदई	499
182	चन्दपुर	348
183	चम्पागढ़	105
184	चरपनिहन पुरवा	194
185	चांदी	381
186	चाक	456
187	चिल्ला कलां	394
188	चिल्ला खुर्द	480
189	चुनगी	9
190	चुनरी	434
191	चौखड़ा	313
192	चौखण्डी	87
193	चौर	91
194	चौरा	567
195	चौवेनपुरवा	134
	छ	
196	छतैनी	36
197	छदहना	241
198	छमुहा	4
199	छुहिया	314
	ज	
200	जतरी	20
201	जनकहाई कलां	200

क्रमांक	ग्राम का नाम	स्था. को. नं.
1	2	3
	त्योंथर तहसील–क्रमशः	
202	जनकहाई खुर्द	199
203	जनेह	320
204	जमुई कलां	418
205	जमुई खुर्द	420
206	जलैया	122
207	जवा	211
208	जहदर	130
209	जिरौहा	24
210	जैकरा	424
211	जोडावरपुर	70
212	जोडावरपुर	71
213	जोन्हा	172
	झ	
214	झलवा	209
215	झार	455
216	झोटिया	358
	ट	
217	टगहा	253
218	टिकरी	29
219	टिकरी	505
220	टिकुरी	324
221	टिकुरी	430
222	टिकैतन पुरवा	74
223	टेढ़ कलां	486
224	टेढ़ खुर्द	487
225	टोंक	440
226	टोंकी	461
	ठ	
227	ठकुराइन पुरवा नं. 1	544
228	ठकुराइन पुरवा नं. 2	543
	ड	
229	डगडैया	216
230	डभौरा	2
231	डाड़ी	163
232	डाढ़	416
233	डाढ़ा कलां	353
234	डाढ़ा खुर्द	354
235	डिहिया	226
236	डिहिया	246
237	डीह	269
238	डीह	519
239	डीही	467
240	डेरवा	117

वर्णक्रमानुसार ग्रामों की सूची
जिला रीवा

क्रमांक	ग्राम का नाम	स्था. को. नं.
1	2	3
	त्योंथर तहसील–क्रमशः	
241	डोड़क	206
242	डोड़किया	312
243	डोड़िया चौहानन	274
244	डोड़िया भमरहन	273
245	डोड़िया मिश्रान	276
246	डोड़ी	242
	ढ	
247	ढखरा	146
248	ढखरा नं. 1	561
249	ढखरा नं. 2	565
250	ढढ़ोखर	501
251	ढेढ़र	396
252	ढेरहाई	490
253	ढोढ़री	309
	त	
254	त्योंथर	409
255	तिलौ	15
256	तुर्का	239
257	तुर्का थोंदर	263
258	तेजनहा	195
259	तेदुन	404
260	तेदुनी	128
	द	
261	दत्तपुर	330
262	ददरी	365
263	दरेंहा	98
264	दरिमन पुरवा	526
265	दादर	227
266	दुआरी	556
267	दुनगी	78
268	दुरासिन	247
269	दुवगमा	419
270	देउपा कोठार	498
271	देऊर	413
272	देवखर	152
273	देवपुजा	7
274	देवरी 268	88
275	देवरी 269	90
276	देवरी 270	89
277	देवरीपार 28	183
278	देवलीहन पुरवा	171
279	दोंदर	27

क्रमांक	ग्राम का नाम	स्था. को. नं.
1	2	3
	त्योंथर तहसील–क्रमशः	
	ध	
280	धकरा	147
281	धुरकुछ	12
	न	
282	नकटी	391
283	नगमा	201
284	नरौल	477
285	नस्टगमा	447
286	नस्टगवां	58
287	निमगहना	205
288	निमिहन टोला	79
289	नीबा	198
290	नेगुरा	368
291	नेदुरा	371
292	नेवादा	401
293	नोनारी	21
294	नौढ़िया	566
295	नौबस्ता	143
296	नौबस्ता	255
297	नौबस्ता	347
298	नौवा	140
	प	
299	पंछा	428
300	पटहट	156
301	पटहट कलां	306
302	पटहट खुर्द	307
303	पटियारी	59
304	पटेहरा	160
305	पटेहरा गढ़	311
306	पटैती	5
307	पढ़रहा	264
308	पढ़री	518
309	पढ़िवार उन्मुक्त	450
310	पढ़िवार कोठार	449
311	पण्डापुरवा	443
312	पतिहन पुरवा	76
313	पतेरी	114
314	पथरहिया	541
315	पथरी पुरवा	107
316	पथरौड़ा	212
317	पनवार कलां	52
318	पनवार खुर्द	51
319	पनासी	351

वर्णक्रमानुसार ग्रामों की सूची
जिला रीवा

क्रमांक	ग्राम का नाम	स्था. को. नं.
1	2	3
	त्योंथर तहसील–क्रमशः	
320	परवा	481
321	परसधा कलां	546
322	परसधा खुर्द	547
323	परसादा	504
324	परसादी	207
325	परसिया	386
326	परिहारिन पुरवा	137
327	पल्टनपुर	33
328	पल्हौवा	360
329	पाटी	102
330	पाटी सरनामसिंह	80
331	पाती	69
332	पिपरा	536
333	पिपरिया	109
334	पुरवा	182
335	पुरवा	279
336	पुरवा	476
337	पुरवा	514
338	पुरवा जोखूराम	124
339	पुरवा तीर	390
340	पुरवा मुता. कल्याणपुर	62
341	पुरानिक पुरवा	136
342	पुरानिक पुरवा	169
343	पुरौना	164
344	पूछी	142
345	पैरा	405
	फ	
346	फरहदी	500
347	फुटौंधा	297
348	फुलदेऊर	281
349	फेरई पुरवा नं. 1	530
350	फेरई पुरवा नं. 2	531
	ब	
351	बंदरकोल	121
352	बंधई की पाटी	75
353	बघवारी	267
354	बघेंड़ी	457
355	बजरा उर्फ नस्तगवा	527
356	बड़ागांव	517
357	बड़ाछ	106
358	बनसाती	370
359	बन्डे	3
360	बम्हना	131

क्रमांक	ग्राम का नाम	स्था. को. नं.
1	2	3
	त्योंथर तहसील–क्रमशः	
361	बमरी	225
362	बरसेना	379
363	बरहट	412
364	बरहटा	192
365	बरहा	303
366	बरहुला गीजातर	77
367	बरहुला सीगौ टोला	81
368	बरा खुर्द	493
369	बरा खुर्द उन्मुक्त	488
370	बराती	278
371	बरा बड़ा	492
372	बराह	384
373	बरुआ	439
374	बरुआ	470
375	बरेठी कलां	463
376	बरेठी खुर्द	464
377	बरेती कलां	235
378	बरेती खुर्द	238
379	बरेती तीर	359
380	बरौ	286
381	बरौली	210
382	बरौली 397	248
383	बरौली पाड़ेन	220
384	बरौहा (क्योटा)	168
385	बवनधर	222
386	बसरेही	126
387	बसहट	472
388	बसुआर	204
389	बहरैचा	538
390	बहिल पुरवा	56
391	बहेरा	373
392	बांस	523
393	बाबूपुर	408
394	बारी कछार	323
395	बारी कलां	563
396	बारी खुर्द	562
397	बारी जंगल	564
398	बिछिहर	10
399	बिछवार	367
400	बिछवार	378
401	बिलरा	293
402	बिसूरा	509
403	बीरपुर	99

वर्णक्रमानुसार ग्रामों की सूची
जिला रीवा

क्रमांक	ग्राम का नाम	स्था. को. नं.
1	2	3
	त्योंथर तहसील–क्रमशः	
404	बुदामा	550
405	बेनीडीह	54
406	बेलगमा	374
407	बेलहा	337
408	बेलौंहा	433
409	बैसनपुरवा	84
410	बौना 413	335
411	बौना 414	336
412	बौसड़	40
413	बौसड़वा	28
	भ	
414	भखरवार	208
415	भगवानपुर उर्फ दुअरा	432
416	भटमोजरा	97
417	भटमोजरा	236
418	भटिगमा	174
419	भड़रा	155
420	भड़ारिन पुरवा	123
421	भड़ारिन पुरवा	139
422	भनिगमा	193
423	भमरकच्छ	110
424	भमरकच्छ	111
425	भमरकच्छ	112
426	भिगुड़ी	473
427	भिटौहा	82
428	भितरी	175
429	भितरी	557
430	भुनगांव	377
431	भुलुहा	383
432	भुवारा	327
433	भुसुनू	228
434	भूगा	445
435	भैंसहटी कलां	17
436	भैंसहटी खुर्द	18
437	भोथी	254
	म	
438	मगडौर	8
439	मझिगवां	262
440	मझिगवां	479
441	मझिगवां	513
442	मझियार	553
443	मझियारी	1
444	मझियारी	283
445	मझियारी	459
446	मटियारी	460
447	मड़ैना	245
448	मदरी	96
449	मदरी	388
450	मदार	366
451	मनिका	357
452	मनिकाडाड़	13
453	मनिकवार	458
454	मनीपुर	149
455	मलपार	436
456	महदेवा	265
457	महराज पुरवा	138
458	महिलो 443	213
459	महिलो 444	214
460	महिलो 445	252
461	महिलो 446	250
462	महिलो 447	251
463	महुगांव	568
464	महुली	363
465	महेवा	559
466	मांगी	465
467	माजन	113
468	माड़न	249
469	मिसिरा 473	361
470	मिसिरा 474	362
471	मुड़फोर	11
472	मुड़फोरा	280
473	मोहड़ा नं. 1	483
474	मोहड़ा नं. 2	484
475	मोहनपुर	148
476	मोहरिया	173
477	मौहरिया	532
478	मृगशिकारिन पुरवा	197
	र	
479	रंगपतेरा	237
480	रक्सहा कलां	515
481	रक्सहा खुर्द	516
482	रघुनाथपुर	26
483	रघुनाथपुर	402
484	रजहा	525

वर्णक्रमानुसार ग्रामों की सूची
जिला रीवा

क्रमांक	ग्राम का नाम	स्था. को. नं.
1	2	3
	त्योंथर तहसील–क्रमशः	
485	रमगढ़वा	141
486	राजापुर	438
487	रामपुर	285
488	रायपुर	549
489	रायपुर जंगल	548
490	रिमारी	104
491	रिस्दा	271
492	रेउही	539
493	रेंगा संदोह	349
494	रेरुआ	529
495	रेहड़हा	344
496	रेही	326
497	रैकवारा	108
498	रैकवारा	331
499	रौली	157
	ल	
500	लटियार	57
501	लफदा	19
502	वरपुरवा	85
503	लवरपुरवा	407
504	लवरपुरवा उर्फ रामबाग	406
505	लाखवार	340
506	लाद	423
507	लालवारी	422
508	लुचकी	120
509	लूक नं. 1	191
510	लूक नं. 2	188
511	लूक नं. 3	186
512	लूक नं 4	187
513	लेहा	364
514	लोनी 520	35
515	लोनी 521	34
516	लोहगढ़	37
517	लोहरोही	100
518	लोहसाइन	356
	व	
519	वेदौलिहा नं. 1	533
520	वेदौलिहा नं. 2	534
521	वेदौली खरिहन	334
522	वेदौली पाड़ेन	333
523	वैदगवां	277
524	वैदनपुरवा	162

क्रमांक	ग्राम का नाम	स्था. को. नं.
1	2	3
	त्योंथर तहसील–क्रमशः	
	श	
525	शंकरपुर	560
526	शाहपुर	411
527	शिवपुर	92
528	शिवपुर उर्फ हनुमानगढ़ी	93
529	शिवपुरवा	510
530	शुभनाथ	266
	स	
531	सतपुरा	453
532	सतपुरा उर्फ पड़िवार	452
533	सपहा	345
534	सर्रा	414
535	सराई	317
536	सरुई	301
537	सलैया कलां	232
538	सलैया खुर्द 526	233
539	सलैया खुर्द 527	234
540	सहलोलवा	512
541	सहलोलवा उर्फ समदरिया	511
542	सहिजवार	429
543	सातीतीर	376
544	सिगटी पुरवा	223
545	सिगमा	184
546	सितलहा	202
547	सिनहा	325
548	सियाउर कलां	275
549	सियाउर खुर्द	322
550	सूती	298
551	सूतीपुर	355
552	सेंगरवार	454
553	सेहुड़ा 548	63
554	सेहुड़ा 549	64
555	सेहुड़ा 550	65
556	सेहुड़ा 551	66
557	सोनरा मझियारी	316
558	सोनवर्षा	520
559	सोनौरी	542
560	सोनौरी उर्फ बघेड़ी	540
561	सोहरवा	308
562	सोहागी	431
563	सोहावल कलां	95
564	सोहावल खुर्द	94

वर्णक्रमानुसार ग्रामों की सूची
जिला रीवा

क्रमांक	ग्राम का नाम	स्था. को. नं.
1	2	3
	त्योंथर तहसील–समाप्त	
	ह	
565	हड़हाई	41
566	हनुमानगंज	410
567	हरदहन	150
568	हरदोली	42
569	हरदौहा	125
570	हहोती पुरवा	522
571	हहोती पुरवा उर्फ कटरा	524
	सिरमौर तहसील	11/2
	अ	
1	अकलसी	408
2	अकौनी	96
3	अकौरी को.	358
4	अकौरी ख. को.	361
5	अगडाल	415
6	अगेठिया	113
7	अटरिया	146
8	अतरी	44
9	अतरैला	292
10	अतरैला	347
11	अतरैला	537
12	अतरैला 15	387
13	अतरैली	159
14	अधीहा नं. 1	483
15	अधीहा नं. 2	484
16	अमरकछ	179
17	अमरा	174
18	अमहा	62
19	अमहा	452
20	अमिरिती	562
21	अमिलिया	414
22	अर्जुना	453
	आ	
23	आंबी	565
24	आमा नौढ़िया	253
25	आलमगंज 23	563
26	आलमगंज 24	564
	इ	
27	इटहा	409
28	इटहाई	464
29	इटहा डाड़ी	573

क्रमांक	ग्राम का नाम	स्था. को. नं.
1	2	3
	सिरमौर तहसील–क्रमशः	
	उ	
30	उमरिहा	21
31	उमरिहा	31
32	उमरिहा	85
33	उमरी	241
	ऊ	
34	ऊंचा टोला	496
	ए	
35	एलहा	153
	ओ	
36	ओबरा	109
	क	
37	कंजी	187
38	क्योटा	395
39	क्योटी	276
40	ककरेडी	10
41	कचनार	119
42	कचूर	300
43	कछवारा	166
44	कटकी	208
45	कटहा	506
46	कटाई	3
47	कठना	316
48	कठमना	394
49	कठार	61
50	कठेरी	334
51	कदेहली	14
52	कदैला	329
53	कदौहा	142
54	कपरिया	43
55	कपसा	175
56	कषुरी	279
57	कमरहट	264
58	करमई	145
59	करिया	263
60	करह	497
61	करारी	299
62	करारी	566
63	करौदहा	323
64	करौंदा	548
65	करौंदी	580
66	कवरा	203
67	कसिहाई	319

वर्णक्रमानुसार ग्रामों की सूची
जिला रीवा

क्रमांक	ग्राम का नाम	स्था. को. नं.
1	2	3
	सिरमौर तहसील–क्रमशः	
68	काटन	435
69	काना टोरी	280
70	किटहना	152
71	कुम्हरा	141
72	कुम्हरा जुडवानी	42
73	कुरौलिहा	29
74	कुशवार	127
75	कूल्ही	79
76	कैथहाई	78
77	कैथा	352
78	कैथा	410
79	कैथा 76	382
80	कोचरी	258
81	कोटरा	97
82	कोटा	92
83	कोती	426
84	कोन	592
85	कोल्हाई उ. को.	384
86	कोलवार	116
87	कोलहड	169
88	कोलहा	150
89	कोलहा	269
90	कोलहा	391
91	कोलहा	462
92	कोलौरा	122
93	कोहरा	270
94	कौआढान	588
95	कौडिहाई	112
	ख	
96	खड्डा	186
97	खम्हरिया	189
98	खम्हरिया	321
99	खम्हरिया	365
100	खम्हरिया	576
101	खम्हरिया 98	196
102	खम्हरिया 103	197
103	खम्हरिया चौबेन	118
104	खम्हरिया नेवाजी	117
105	खरसान	59
106	खरहना	536
107	खरहरी	132
108	खरहरी	368

क्रमांक	ग्राम का नाम	स्था. को. नं.
1	2	3
	सिरमौर तहसील–क्रमशः	
109	खरौली	259
110	खारा	140
111	खुशखुशा	204
112	खैर	205
113	खैरहन	265
114	खैरा	242
115	खैरा	293
116	खोहरा	12
	ग	
117	गंगेव नं. 1	523
118	गंगेव न. 2	524
119	गंगेव नं. 3	525
120	गडरा	56
121	गडरी	35
122	गढ़	417
123	गदहो	401
124	गभुआनी	214
125	गभुआनी महादेस	222
126	गभुआनी मुड़वार	221
127	गम्भीरपुर	416
128	गहनौवा	245
129	गहिलवार कलां	28
130	गहिलवार खुर्द	32
131	गिरगो	72
132	गिरवाइन	71
133	गुढवा	512
134	गुहिया	226
135	गेरुआर	102
136	गेरुहाई	49
137	गोडहा	94
138	गोदरी	454
139	गोदरी नं. 1	553
140	गोदरी नं. 2	554
141	गोदरी नं 3	555
142	गोदरी नं 4	556
143	गोदरी नं 5	557
144	गोदरी नं 6	558
145	गोदरी नं 7	559
146	गोदरी नं 8	560
147	गोदहा	160
148	गोदहाई	567
149	गौरा	176

वर्णक्रमानुसार ग्रामों की सूची

जिला रीवा

क्रमांक	ग्राम का नाम	स्था. को. नं.
1	2	3
	सिरमौर तहसील–क्रमशः	
	घ	
150	घटहट	275
151	घुचियारी	472
152	घोपी	507
153	घोरना	538
	च	
154	चंदिला	9
155	चकदही	76
156	चकदेबरा	350
157	चचाई	155
158	चन्देह	584
159	चमरिया	63
160	चिन्ती	41
161	चिपुरा	103
162	चियार	397
163	चौरा	58
164	चौरा कोठार 163	191
165	चौरा चौथ 164	192
166	चौरा पैपखार 162	190
167	चौरी	281
	छ	
168	छिवलहा	498
169	छिवला	328
170	छिरहटा	115
171	छोटी हरैई	88
	ज	
172	जगतीपुरवा	521
173	जगपुर्वा	436
174	जदुआ	148
175	जरमई	139
176	जरहा	450
177	जरहा	581
178	जरहा पै.	448
179	जरैला	84
180	जामू	238
181	जिवार	87
182	जोकहा	248
183	जोगिनहाई	149
184	जोड़ौरी	330
185	जोड़ौरी	371
186	जोधी डांडी 184	64
187	जोधी डांडी 185	65
188	जोगैट	518

क्रमांक	ग्राम का नाम	स्था. को. नं.
1	2	3
	सिरमौर तहसील–क्रमशः	
	झ	
189	झखौरा	121
190	झलवार	138
191	झिरिया 188	198
192	झिरिया 189	193
	ट	
193	टाटा	249
194	टिकटिहा	73
195	टिकुरा उर्फ रघुनाथगंज	593
196	टिकुरा उर्फ सथिनी	590
197	टिकुरी	475
198	टिकुरी	591
199	टेहरा	437
	ड	
200	डगहगपुर	438
201	डगरुआ	427
202	डगरुआ	444
203	डढिया	101
204	डबरौही	151
205	डाडी टोला	18
206	डाढ़	77
207	डाढ़	95
208	डाढा	30
209	डिहवा	215
210	डिहिया	250
211	डिहिया	322
212	डिहिया	326
213	डिहिया	362
214	डिहिया 206	499
215	डीहा	579
216	डीही	254
217	डूडा	470
218	डेल्ही	227
219	डोगरिहा	22
220	डोडी	5
221	डोल	255
	ढ	
222	ढाढर	423
223	ढोढी	366
	त	
224	तखत टोला	348
225	तारी कलां	539

वर्णक्रमानुसार ग्रामों की सूची
जिला रीवा

क्रमांक	ग्राम का नाम	स्था. को. नं.
1	2	3
	सिरमौर तहसील–क्रमशः	
226	तारी खुर्द	540
227	तिघरा	129
228	तिलखन	233
229	तिवनी	561
230	तुर्का	385
231	तेन्दुआ को.	463
232	तेन्दुआ उ.	466
233	तेदुन	307
234	तेलिया 231	500
235	तेलिया 232	501
	थ	
236	थनवरिया	143
	द	
237	दशपुर्वा	439
238	दादर	277
239	दादर	282
240	दुबहा	38
241	दुलहरा	273
242	दुलहिनिया	24
243	दुवगवां	209
244	दुवगवां	585
245	दुवहाई कलां	517
246	दुवहाई खुर्द	516
247	दुवारी	48
248	देवगांव कलां	40
249	देवगांव खुर्द	39
250	देवरा	351
251	देवरी	52
252	देवरी	66
253	देवहटा	455
254	देवास	286
255	दोहा	308
	ध	
256	धमाका	364
257	धरी	188
258	धवैया	47
259	धवैया	332
260	धवैया 254	594
261	धवैया फौज 255	595
262	धारावीभा	418
263	धीरा	69

क्रमांक	ग्राम का नाम	स्था. को. नं.
1	2	3
	सिरमौर तहसील–क्रमशः	
264	धुधकी	325
265	धौरहरा	335
266	धौवना	407
	न	
267	नकटा	228
268	नगमा	583
269	नदना	324
270	नन्दनीपुर	168
271	नन्दनीपुर	172
272	नवा	320
273	नादाक्षर	136
274	नीवी मु.	597
275	नीवी कुर्मियान	596
276	नेवूहा	311
277	नेवरिया	403
278	नौतिया	528
279	नौवा	570
	प	
280	प्रभाती पुर्वा	457
281	पचपहरा	541
282	पचपहरा	546
283	पचोखर	456
284	पटना	301
285	पटना 277	180
286	पटना कोठार	216
287	पटेहरा	128
288	पटेहरा	217
289	पटेहरा	331
290	पडरिया	36
291	पडरी	260
292	पडुआ	411
293	पताई	302
294	पताई	390
295	पथराखेर	86
296	पथरी	229
297	पनगडी	393
298	पनगड़ी खुर्द	389
299	पमार	481
300	परासी	471
301	पल्हान	234
302	पहरखा	502
303	पाली अभिमान टोला	304

वर्णक्रमानुसार ग्रामों की सूची
जिला रीवा

क्रमांक	ग्राम का नाम	स्था. को. नं.
1	2	3
	सिरमौर तहसील-क्रमशः	
304	पाली गौतमान	239
305	पाली भगवत टोला	303
306	पिपरवार	342
307	पिपरहा	289
308	पिपरा	110
309	पिपराछा	114
310	पिपरी	235
311	पिपरी	440
312	पुतरिहा	70
313	पुर्वा	154
314	पुर्वा	230
315	पुर्वा	287
316	पुर्वा 309	451
317	पुरवा नं 1	485
318	पुरवा नं 2	486
319	पुरवा नं 3	487
320	पुरवा नं 4	488
321	पुरवा नं 5	489
322	पुरवा नं 6	490
323	पुरवा 318	446
324	पैपखरा	210
325	पैपखरा	318
326	पोडी	354
327	पोखडौर	359
328	पोखडौर	508
329	पोखरा	340
330	पोड़ी	171
	फ	
331	फरहद 328	223
332	फरहद 329	231
333	फूल नं. 1	298
334	फूल नं. 2	297
	ब	
335	बगहा दुबे	218
336	बगहा पिड़िहन	220
337	बगहिया	278
338	बगहिया	447
339	बघमरा	27
340	बघविल	392
341	बघेला	482
342	बघेला	513
343	बड़ागांव	137
344	बडिऔर	399

क्रमांक	ग्राम का नाम	स्था. को. नं.
1	2	3
	सिरमौर तहसील-क्रमशः	
345	बडी हर्रई	91
346	बडोखर	370
347	बड़ोखर	405
348	बदरा बौतमान	251
349	बदराव तिवा.	244
350	बधरा	134
351	बन्तर	428
352	बम्हनी	398
353	बम्हनी अजमेर	147
354	बम्हनी गढ़ीहा	11
355	बम्हनी रघुबर	19
356	बम्हौरी	17
357	बरेंही	458
358	बरोंहा	534
359	बरवाह	164
360	बरहा	156
361	बरहा	219
362	बरहा कलां	6
363	बरहा खुर्द	7
364	बरहा पैपखार	211
365	बरहा मुडवार	51
366	बरा	104
367	बरा	291
368	बरौ	158
369	बलई टोला	491
370	बलहरा	274
371	बवैया	130
372	बसिगवां	374
373	बसेडा	522
374	बसौली 1	476
375	बसौली 2	477
376	बसौली 3	478
377	बसौली 4	479
378	बहिवार	369
379	बहेरा	315
380	बहेरा 350	473
381	बहेरा उ.	465
382	बहेरा लखन खोरिहा	474
383	बहेरिया	131
384	बांस	434
385	बाबूपुर	108
386	बाबूपुर	422
387	बिलरा	367

वर्णक्रमानुसार ग्रामों की सूची
जिला रीवा

क्रमांक	ग्राम का नाम	स्था. को. नं.
1	2	3
	सिरमौर तहसील-क्रमशः	
388	बौड़ा	161
389	बीरखाम	173
390	बुड़वा	339
391	बुड़वा	542
392	बुड़वा 389	549
393	बुड़गवां	343
394	बुसौल	37
395	बुसौल	469
396	बेढौवा	201
397	बेलरी कलां	125
398	बेलरी खुर्द	126
399	बेलवा कुर्मियान	355
400	बेलवा पैकान	336
401	बेलवा बड़गैयन	353
402	बेलवा सुरसरीसिंह	266
403	बेलहाई	82
404	बेलहाई	120
405	बेलहाई	424
406	बेला	135
407	बेला	492
408	बेहना	53
409	बैकुण्ठपुर	306
410	बैसा	288
411	बौड़हा	4
	भ	
412	भगडा	16
413	भगडा	167
414	भटिगवां	80
415	भटिगवां	237
416	भठवा	441
417	भडरिया	20
418	भमरा	124
419	भमरिया	283
420	भमरिया	404
421	भरुहिया	83
422	भलुहा	46
423	भलुहा	183
424	भष्मा	236
425	भादौधूर	578
426	भेडरहा	247
427	भेडरहा 423	246
428	भेंलौडी	170
429	भोथी	429

क्रमांक	ग्राम का नाम	स्था. को. नं.
1	2	3
	सिरमौर तहसील-क्रमशः	
430	भौखरी कलां	383
431	भौखरी खुर्द	386
	म	
432	मऊ	243
433	मऊ 429	181
434	मझपटिया	363
435	मझिगवां	107
436	मझिगवां	199
437	मझिगवां नं. 1	532
438	मझिगवां नं. 2	533
439	मझिगवां नं. 3	531
440	मझिगवां नं. 4	530
441	मझिगवां नं. 5	529
442	मझियार	90
443	मझियार	207
444	मझियार	372
445	मझियार	459
446	मझियार	460
447	मटौमा	157
448	मठा पान्डेन	526
449	मठा सेमरान	527
450	मड़फहा	99
451	मडफा पै.	449
452	मडफा 438	504
453	मडरहा	33
454	मडवा	50
455	मढा	206
456	मढा	468
457	मढी	333
458	मढी कलां	543
459	मढ़ी खुर्द	535
460	मदरी	442
461	मनगवां	568
462	मनवाही	212
463	मनवाही 453	213
464	मरजादपुर	544
465	मरैला	256
466	महमूदपुर	344
467	महरी	257
468	महुआ कूड	55
469	महुरैनिहा	26
470	माजनरकला	431

वर्णक्रमानुसार ग्रामों की सूची
जिला रीवा

क्रमांक	ग्राम का नाम	स्था. को. नं.
1	2	3
	सिरमौर तहसील–क्रमशः	
471	माडा	57
472	माड़ौ	317
473	माद नं. 1	551
474	माद नं. 2	552
475	माल	430
476	माला	284
477	मिसिरगवां काटन	577
478	मिसिरगवां दुबे	571
479	मिसिरगवां तिवारिन	582
480	मिसिरा	412
481	मुकुन्दा	23
482	मुडियारी	194
483	मेहरबानगंज	509
484	मैनहा	1
485	मोहनिया	510
486	मोहरवा 481	184
487	मोहरवा 482	185
488	मौहरा	123
489	मौहरिया को.	357
490	मौहरिया उ. को.	356
	र	
491	रंगौली	25
492	रजहा	360
493	रनगढ़	432
494	रनेही	15
495	राजगढ़	271
496	रानीपुरवा	569
497	रामपुर्वा उर्फ बौडिहाई	162
498	रामपुर	337
499	रामपुर	545
500	रामपुरवा	511
501	रिमारी	232
502	रेहटा	550
503	रेहडी	378
504	रेही	2
505	रैपुरवा	106
506	रोजबह	480
507	रोझौही	377
508	रौरा	294
509	रौरा	346
	ल	
510	लखनपुर	81
511	लटियार	144

क्रमांक	ग्राम का नाम	स्था. को. नं.
1	2	3
	सिरमौर तहसील–क्रमशः	
512	लभौली	200
513	लल्हैया	34
514	लहुरिया परासी	467
515	लालगांव	375
516	लैनवधरी	133
517	लोटनी	396
518	लोढवा	575
519	लोहरगवां	45
520	लोहरा	402
521	लौरी नं. 1	419
522	लौरी नं. 2	420
523	लौरी नं. 3	421
	व	
524	वनपताई	388
525	विद्यानगर	503
	श	
526	शाहपुर	163
527	शाहपुर	240
528	शिवराजपुर	515
529	शुकुलगवां	338
	स	
530	संसारपुर को.	295
531	संसारपुर उ. को.	296
532	सकरजिमा	75
533	सगरा	252
534	सगौना	267
535	सड़वा	373
536	सथिनी	195
537	सथिनी	589
538	सथिनी मु. टिकुरा	598
539	सदहना	261
540	सनगा	381
541	सपहा	74
542	सपहा	268
543	समान	495
544	सरई को,	379
545	सरई उ. को.	380
546	सर नं. 1	493
547	सर नं. 2	494
548	सलैया	54
549	सलैया	327
550	सहेवा	345
551	सिगई	290
552	सिगटी	433

वर्णक्रमानुसार ग्रामों की सूची
जिला रीवा

क्रमांक	ग्राम का नाम	स्था. को. नं.
1	2	3
	सिरमौर तहसील–क्रमशः	
553	सिरखिनी	547
554	सिरमौर	262
555	सिरसा	520
556	सिरैया	425
557	सिसवा	443
558	सुकवार	182
559	सुजवार	349
560	सुरवार	272
561	सूजीपुरवा	505
562	सूरा	341
563	सेदहा	400
564	सेन्दुर गौर कलां	60
565	सेन्दुर गौर खुर्द	68
566	सेमरा	202
567	सेमरिया	98
568	सेमरी	111
569	सेहतरा	100
570	सोनवर्षा कलां	586
571	सोनवर्षा खुर्द	587
572	सोमरहटी	574
573	सोरहिया	461
574	सोहरवा	413
575	सौर	310
576	सौर मुड़वार	309
	ह	
577	हटरी	285
578	हटवा	305
579	हटहा	89
580	हनुमतनुआ	8
581	हनुमन्ता	572
582	हर्दी	376
583	हर्दी कलां	312
584	हर्दी खुर्द	314
585	हर्दी बांध	313
586	हरविहा	67
587	हरदुआ	93
588	हलावन	105
589	हिनौता	165
590	हिनौता	177
591	हिनौता	178
592	हिनौता	224
593	हिनौता	519
594	हिनौता 585	225
595	हिनौता 589	514

क्रमांक	ग्राम का नाम	स्था. को. नं.
1	2	3
	सिरमौर तहसील–समाप्त	
596	हिनौती	13
597	हिनौती	406
598	हीरूडीह	445
	मऊगंज तहसील	11/3
	अ	
1	अकौरी	34
2	अगरही	952
3	अटरा	275
4	अटरा कलां	429
5	अटरा खुर्द	435
6	अटरिया	958
7	अटरिया इन्द्रदत्त	525
8	अटरिया शिवप्रसाद	526
9	अतरैला	219
10	अतरैला	355
11	अतरैला	598
12	अतरैला	683
13	अतरैला	891
14	अतरैला कलां	726
15	अतरैला खुर्द	736
16	अम्बर कौवाढ़ान	893
17	अमघटी	480
18	अमल्लकपुर	263
19	अमल्लकपुर	740
20	अमहटा	1063
21	अमहा	494
22	अमहा पंडितान	981
23	अमहा बांध	521
24	अमहा रामरतन	1034
25	अमहा रामसुन्दर	1033
26	अमहा वासदेव	980
27	अमिरिती	703
28	अमिलिया	12
29	अमिलिहा	769
30	अमिलिहा	1032
31	अमोखर	513
32	अर्जुनपुर	965
33	अर्जुन कहुआ	467
34	अर्जुनपुर पहाड़	972
35	अर्जुनपुर शुकुलान	889
36	अरहरिया	892
37	अल्हवा अमृतलाल	1048

वर्णक्रमानुसार ग्रामों की सूची
जिला रीवा

क्रमांक	ग्राम का नाम	स्था. को. नं.
1	2	3
	मऊगंज तहसील-क्रमशः	
38	अल्हवा कोलाहलराम	1044
39	अल्हवा खुर्द	1043
40	अल्हौवा	266
41	अल्हौवा 38	267
42	अलहवा	1000
43	अलहवा कलां	997
44	अलहवा खुर्द	995
45	अहिरगवां	233
46	अहिरी	563
	आ	
47	आंटी	341
48	आंबी निस्थानन्द	95
49	आंबी प्रभुनाथ	94
50	आंबी मुरली	98
51	आंबी सुमन्त	97
52	आव सरई	481
53	आराजी तेंदुवा मो. पोखडौर	874
	इ	
54	इटहाई गजाधर	179
55	इटहाई धर्मराजसिंह	175
56	इटहाई निर्मोहीसिंह	176
57	इटहा कलां	319
58	इटहा खपरेलियान	321
59	इटहा गंगाराम	322
60	इटहा गहनौवा	320
61	इटारनगांव	20
62	इटौरा	102
	उ	
63	उंचेहरा	428
64	उकसा कोठार	921
65	उचेहरा	818
66	उचेहरा	1036
67	उधरेंगा	536
68	उपरेहता	353
69	उमरताल	349
70	उमरिया चौबान	298
71	उमरिया ब्योहरियान	299
72	उमरिया लखन खोरिहान	297
73	उमरी	451
74	उमरी काटन	464
75	उमरी महापमान	452
76	उमरी माधो	620
77	उमरी मुसलमान	621

क्रमांक	ग्राम का नाम	स्था. को. नं
1	2	3
	मऊगंज तहसील-क्रमशः	
78	उमरी श्रीपति	630
79	उरुआ	367
80	उरुआ	425
81	उरैहा	659
	ऊ	
82	ऊंचा	13
83	ऊंची कोठार	552
84	ऊधौ पुरवा	518
	क	
85	कंचनपुर	122
86	कंजरा	478
87	कंजरा	992
88	कंदौहा	786
89	कंधवार	665
90	कंधैया	490
91	कंधैया	614
92	कचेरिया	413
93	कठमलिया	59
94	कठार	733
95	कतवरिया	775
96	कन्दुवावन	499
97	कदौहा	708
98	कनकेसरा	476
99	करकचहा	730
100	करनामपुर	964
101	करह उर्फ खैरागढ़	721
102	करहिया	561
103	करही	247
104	करौंदहा	388
105	करौंदहा	509
106	करौंदहा	993
107	कलरगवां	793
108	कलरा	183
109	कलरा	280
110	कवरा	252
111	कवरा 95	251
112	कसियार गांव	62
113	कांजन	779
114	कांडी	482
115	कांव मु. विरहा	917
116	काटन सलैया	975
117	किंतिया 115	593

वर्णक्रमानुसार ग्रामों की सूची
जिला रीवा

क्रमांक	ग्राम का नाम	स्था. को. नं.
1	2	3
	मऊगंज तहसील--क्रमश:	
118	किंतिया 116	592
119	किंतिया 117	591
120	किरही मु. नन्दनपुर	519
121	कुड़िया	923
122	कुड़िया कछार	487
123	कुडी	547
124	कुन्दन पुर्वा	637
125	कुशहा	19
126	कुशहाई	465
127	कुशहाई	516
128	कुल्लू मु. हसलो खुर्द	264
129	कुल बहेरिया	484
130	कुवरवाली बांध	271
131	कुसुड़ी मुता. गंज	625
132	कुसुड़ी मु. दुबगवां	626
133	केरहा कलां	998
134	केरहा खुर्द	999
135	केवटा	235
136	केसरा	503
137	कैथुआ	701
138	कैथिनिया	570
139	कैमहाई	458
140	कैलाशपुर	950
141	कोईड़ार	938
142	कोट	2
143	कोट जगमोहन	758
144	कोट राम कृपाल	759
145	कोट रामदास	723
146	कोट रामभजन	760
147	कोटवरवा	856
148	कोटहा रघुवरदयाल	722
149	कोठा	1013
150	कोठार	121
151	कोठार	789
152	कोदवारी	485
153	कोन	674
154	कोन	806
155	कोन	1056
156	कोन मु. ढेरा	532
157	कोरिगवां	243
158	कोरिया	963
159	कोलहा	185
160	कोलहा	791
161	कोलहा	876
162	कौवाढ़ान कुर्मियान	854
163	कौवाढान गौतमान	853
	ख	
164	खटखरी	702
165	खटखरी	922
166	खजुरहन	796
167	खजुरिहा	894
168	खपटिहा	172
169	खर्रा 170	123
170	खर्रा 171	124
171	खर्रा 172	125
172	खर्रा 173	126
173	खर्रा 174	127
174	खर्रा 175	128
175	खर्रा 176	129
176	खर्रा 177	130
177	खर्रा 178	131
178	खर्रा 179	132
179	खर्रा 180	133
180	खर्रा 181	134
181	खर्रा 182	135
182	खर्रा 183	136
183	खर्रा 184	137
184	खर्रा 185	138
185	खर्रा 186	139
186	खर्रा 187	140
187	खर्रा 188	141
188	खर्रा 189	142
189	खर्रा 190	143
190	खर्रा 191	144
191	खर्रा 192	145
192	खर्रा मुता. शाहपुर	558
193	खरिका	249
194	खरिहनिहा	433
195	खांच	93
196	खिरकी	305
197	खीरी	658
198	खुशवा उर्फ खजुरहा	359
199	खुशवा विश्वनाथ	358
200	खुशवा सुअरहा	361
201	खुशवा सुखदेवसिंह	357
202	खुटहा	469

वर्णक्रमानुसार ग्रामों की सूची
जिला रीवा

क्रमांक	ग्राम का नाम	स्था. को. नं.
1	2	3
	मऊगंज तहसील–क्रमशः	
203	खुटहा	869
204	खूंटा पटखान	1038
205	खूंटा बेदौलिहान	1039
206	खूझ	6
207	खेतौही	477
208	खैरहाई	109
209	खैरहाई	256
210	खैरहिया	976
211	खैरा	470
212	खैरा नं. 1	807
213	खैरा नं. 2	809
214	खैरा नं. 3	808
215	खोढ़मानी	946
	ग	
216	गंज	633
217	गजरहा	861
218	गड़रा	731
219	गड़ीहापार	9
220	गढ़ौहा	506
221	गढ़पेला	866
222	गढ़वा	483
223	गढ़वा रामदत्त	73
224	गढ़वा रामदेवसिंह	67
225	गढ़वा लखनखैरिहान	72
226	गढ़ी	70
227	गनिगवां	344
228	गनिगवां	486
229	गनिगवां	745
230	गरैहटा	369
231	गरियारा	557
232	गलहा बांध	460
233	गहवरा	979
234	गहिरा	99
235	गांगी नं. 1	8
236	गांगी नं. 2	7
237	गाड़ा	749
238	गाड़ा	953
239	गुलचुआ	605
240	गेंडुहा	627
241	गेहुराहंट	969
242	गेरुआरी पाण्डे	290

क्रमांक	ग्राम का नाम	स्था. को. नं.
1	2	3
	मऊगंज तहसील–क्रमशः	
	ग	
243	गेरुवारी ब्योहरियान	292
244	गेरुवारी भूषणसिंह	289
245	गेरुवारी लखनखोरिहान	293
246	गेरुवारी सेंगरान	291
247	गोईंडार	1055
248	गोदरी	339
249	गोदरी	566
250	गोदरी अम्बिकाराम	554
251	गोदरी शिवप्रसाद	565
252	गोपला	1026
253	गोबरी	1011
254	गौरी	468
255	गौरी	855
	घ	
256	घरभरा	860
257	घुघुरी	370
258	घुरेहटा कलां	631
259	घुरेहटा देवराज	632
260	घुरेहटा ध्वजाराम	797
261	घेलौंही	655
262	घोघम	1019
263	घोरहा	48
264	घोरहा	365
265	घोरहा	607
266	घोरहा	743
	च	
267	चंदुआ दुबारी	456
268	चकचौविया	572
269	चकदेव तालाब	346
270	चकभाठी	639
271	चकरहा टोला	230
272	चन्द्र महुली	581
273	चन्देह	799
274	चन्देह 306	53
275	चन्देह 307	52
276	चपगवां	257
277	चमडौरी	850
278	चमरहर नं. 1	687
279	चमरहर नं. 2	686
280	चमरहर नं. 3	685
281	चमरहर नं. 4	688

वर्णक्रमानुसार ग्रामों की सूची
जिला रीवा

क्रमांक	ग्राम का नाम	स्था. को. नं.
1	2	3
	मऊगंज तहसील–क्रमशः	
282	चमरहर नं. 5	689
283	चमरहर नं. 6	690
284	चमरहर नं. 7	710
285	चमरहर नं. 8	711
286	चमरहर नं. 9	704
287	चरिहारी	640
288	चरैया	886
289	चहला	968
290	चिकिरा का टोला कलां	218
291	चिकिरा का टोला खुर्द	217
292	चितई पुरवा	575
293	चिरकिटिहा	842
294	चिल्ला	188
295	चौरगवां	839
296	चोरहा	845
297	चोरहा	1004
298	चोरौवा	119
299	चौका सोनबर्षा	342
300	चौखडा	774
301	चौखडा	837
302	चौखड़ा उर्फ चमड़िया	192
303	चौरा पहाड़	529
304	चौहना नं. 1	813
305	चौहना नं. 2	812
306	चौहना नं. 3	811
307	चौहना नं. 4	810
	छ	
308	छतैनी	732
309	छतैनी	761
310	छदनहाई	115
311	छदना कलां	741
312	छदना खुर्द	742
313	छपरा 315	461
314	छपरा 316	462
315	छपरा 317	463
316	छत्रगढ़ कलां	66
317	छत्रगढ़ खुर्द 318	69
318	छत्रगढ़ खुर्द 319	68
319	छिदना	56
320	छिपिया	371
321	छिपिया	694
322	छिपिया	1005
323	छिरहा	816

क्रमांक	ग्राम का नाम	स्था. को. नं.
1	2	3
	मऊगंज तहसील–क्रमशः	
324	छिवरिहा	684
325	छिवलहा	57
326	छिवलहा	316
327	छिवलहा	1035
328	छिवलहा बांध	317
329	छीरिहा	250
330	छुहिया	207
331	छुहिया	508
332	छोदरा	944
	ज	
333	जकी 334	667
334	जकी 335	666
335	जगहत	864
336	जट्ठा	729
337	जट्ठा	1027
338	जड़कुड़	1065
339	जमुई	787
340	जमुई 342	642
341	जमुई 343	641
342	जमुनिया	943
343	जमुहरा	41
344	जमुहरा	584
345	जमुहरा	654
346	जरकटी रम्मुराम	64
347	जरकटी रामसरन	63
348	जिलहड़ी	234
349	जुड़मनिया	162
350	जुड़मनिया	265
351	जुड़मनियां	268
352	जुड़मनिया रघुनाथ	352
353	जूड़ा	696
354	जोगिया	276
355	जोधपुर	3
356	जोंधपुर	312
357	जोरौट	255
	झ	
358	झरी	1029
359	झलवार	439
360	झिंगाबांध	1042
361	झूंसी	116
362	झूंसी 363	277
363	झूंसी 364	278
364	झौरा	434

वर्णक्रमानुसार ग्रामों की सूची
जिला रीवा

क्रमांक	ग्राम का नाम	स्था. को. नं.
1	2	3
	मऊगंज तहसील–क्रमशः	
	ट	
365	टटिहरा	828
366	टटिहरा	885
367	टटिहरा कलां	198
368	टटिहरा खुर्द	214
369	टड़हर नं. 1	801
370	टड़हर नं. 2	803
371	टनमन	814
372	टहलुवा	843
373	टिकुरदासी	61
374	टिकरी	391
375	टिकुरी	453
376	टीकट	5
377	टीपावदौर	498
378	टुकड़ा झौरा	421
379	टेढ़ताल	110
	ठ	
380	ठुरिहा	752
	ड	
381	डगडौआ	455
382	डगडौआ	662
383	डाड़ी	216
384	डाड़ी करनसिंह	699
385	डाड़ी कलां	177
386	डाड़ी खुर्द	178
387	डाड़ी छिपिया	697
388	डाड़ी बजरंगसिंह	695
389	डाढ़	310
390	डाबर	865
391	डाभी	209
392	डिघवार 391	417
393	डिघवार 392	418
394	डिघवार 393	420
395	डिघौल	405
396	डिलहा	157
397	डिहार	459
398	डिहिया	211
399	डिहिया	262
400	डिहिया	328
401	डिहिया	338
402	डिहिया नई	763
403	डिहिया पुरानी	764
404	डीही	788
405	डीही	258
406	डीही	393
407	डीही कोठार	107
408	डूडा उर्फ चमड़िया	189
409	डूडा दुवारी	491
410	डूड़ो उर्फ उसरा	190
411	डोकरा भाट कलां	549
412	डोकरा भाट खुर्द	544
413	डोडो उर्फ चमड़िया	191
414	डोरी उर्फ नारजी	108
415	डोल	973
	ढ	
416	ढखरा कलां	765
417	ढखरा खुर्द	766
418	ढड़नी	644
419	ढनगन	397
420	ढावा गौतमान	890
421	ढावा तिवरियान	888
422	ढावा मु. दुबगवां	920
423	ढावा मु. बहुती	804
424	ढेंगराही	1059
425	ढेरा	539
426	ढोंगावल	585
427	ढोढ़री	527
	त	
428	तड़ौरा	396
429	तड़ौरा कुर्मियान	50
430	तड़ौरा ब्राम्हण	49
431	तमरी ठाकुर	441
432	तमरी रंगनाथ	440
433	तारी खास	32
434	तारी मजरा	30
435	ताला	236
436	तितुरी	213
437	तिलया	1031
438	तिवरिगवां	326
439	तिवरिगवां उरैहान	332
440	तिवरिगवां चकरोध	372
441	तिवरिगवां चितौवा	373
442	तिवरिगवां पाण्डे	337
443	तिवरिगवां पोलिहान	330
444	तिवरिगवां भाट चन्द्र भानसिंह	334
445	तिवरिगवां मनबोधसिंह	329

वर्णक्रमानुसार ग्रामों की सूची
जिला रीवा

क्रमांक	ग्राम का नाम	स्था. को. नं.
1	2	3
	मऊगंज तहसील–क्रमशः	
446	तिवरिगवां राजासिंह	336
447	तिवरिगवां रूद्रभानसिंह	331
448	तीतपुर	437
449	तुर्का	351
450	तुर्का	624
451	तुर्की कुर्मियान	634
452	तुर्की हजारी	635
453	तुरका	884
454	तेंदुंआ	201
455	तेदुआ पड़ान	880
456	तेंदुआ बैलान	879
457	तेंदुवा सेगरान	878
458	तेदुंआ	58
459	तेन्दुवा	488
460	तेन्दुआ	700
461	तेलिया	927
462	तेलिहा निर्मोहीसिंह	951
463	तेलिहा महतमान	949
464	तेलैया	181
	द	
465	दतैनिहा	720
466	दरैता	847
467	दसौहा कोठार	718
468	दशौहा मु. कोठार	719
469	दक्षिणहा	913
470	दादर	777
471	दादर	848
472	दादर	955
473	दादर	1001
474	दानीसोन	1062
475	दामोदर गढ़	939
476	दुअरा	800
477	दुगौली	962
478	दुधमनिया	500
479	दुधमनियां	867
480	दुबगवां	242
481	दुबगवां	645
482	दुबगवां	755
483	दुबगवां	785
484	दुबगवां दुबे	647
485	दुबहा	74
486	दुबहा	40

क्रमांक	ग्राम का नाम	स्था. को. नं.
1	2	3
	मऊगंज तहसील–क्रमशः	
487	दुबी	38
488	दुवगवां 488	104
489	दुवगवां 485	105
490	दुवगवां	954
491	दुविया	929
492	दूदा टोला	542
493	देव तालाब	343
494	देवरा	925
495	देवरा काटन	819
496	देवरिहनगांव	60
497	देवरी	749
498	देवरी	1030
499	देवरी बघेलान	42
500	देवरी बांध	609
501	देवरी शिवमंगलसिंह	610
502	देवरी सेंगर	45
503	देवीपुर	220
	ध	
504	धधिला	698
505	धर्म नगरी	22
506	धर्मपुरा	817
507	धुनहीनार	1064
508	धुसहा	438
509	धोबिया	767
510	धौसर	877
	न	
511	नईगढ़ी	195
512	नकटा	24
513	नकटी	754
514	नकवार	1021
515	नगई	522
516	नदना	1040
517	नदहा	887
518	नदहा कलां	771
519	नदहा खुर्द	772
520	नन्दनपुर	514
521	नरसिंहपुर	932
522	नरैनी	239
523	नरैनी	596
524	नरैनी पहाड़	515
525	नवागांव	970
526	नहरु	528

वर्णक्रमानुसार ग्रामों की सूची
जिला रीवा

क्रमांक	ग्राम का नाम	स्था. को. नं.
1	2	3
	मऊगंज तहसील–क्रमशः	
527	नाऊन कलां	990
528	नाऊन खुर्द	991
529	निविहा	184
530	निविहा	612
531	निविहा मु. सगहन	784
532	नीवी 536	309
533	नीवी 537	301
534	नीवी 538	120
535	नीवी 539	146
536	नीवी 541	147
537	नीवी 542	148
538	नीवी 543	149
539	नीवी 544	150
540	नीवी 545	151
541	नीवी 546	152
542	नीवी 547	153
543	नीवी 548	154
544	नीवी 549	155
545	नीवी 550	156
546	नीवी उर्फ गेह वारी	288
547	नीवी चन्दूराम	306
548	नीवी ब्योहरियान	302
549	नीवी भाईबांट	307
550	नीवी राजासिंह	303
551	नीवी लखनखोरिहान	300
552	नीवी शिवरतन	287
553	नेगुरिहा	660
554	नेवरिहा	489
555	नौढ़िया	368
556	नौढ़िया प्रहलाद	576
557	नौवा	112
	प	
558	पंडित पुरवा	1050
559	पकरा	226
560	पकरा	597
561	पगार	493
562	पटपरा	395
563	पटेहरा उर्फ सोनवर्षा	1015
564	पटेहरा कोठार	805
565	पटेहरा बस्तीवानी	1014
566	पटेहरी	815
567	पड़रा मजरा	436

क्रमांक	ग्राम का नाम	स्था. को. नं.
1	2	3
	मऊगंज तहसील–क्रमशः	
568	पण्डित पुरवा	589
569	पताई दशरथ	347
570	पताई विशेषर	345
571	पतियारी	604
572	पतुलखी छत्रपालसिंह	826
573	पतुलखी मु. सगहन	827
574	पतुलखी रामसेवक	851
575	पतेर	862
576	पतेरहा	863
577	पतेरी	971
578	पतेरी नारायन	628
579	पतेरी मु. डिघौल	408
580	पतेरी श्रीपति	629
581	पथर खोहरा	728
582	पथरहा	186
583	पथरहा नं. 1	543
584	पथरहा नं. 2	550
585	पथरिहा	375
586	पथरौड़ा कलां	221
587	पथरौड़ा खुर्द	224
588	पन्नी	653
589	पनिगवां	241
590	पनिगवां	419
591	पनिगवां	431
592	पनिगवां कुर्मि.	205
593	पनिगवां ब्रा.	204
594	प्रतापगंज	956
595	परघोनिया	790
596	परसधा	11
597	परसिया पहाड़	200
598	परसिया ब्राम्हन	203
599	परसिया मुडहान	202
600	पलिया दुबान	318
601	पलिया त्रिवेणीसिंह	384
602	पहरखा	248
603	पहाड़ी	751
604	पहाड़ी अमोच	559
605	पहाड़ी दलबीरसिंह	556
606	पहाड़ी धनीराम	403
607	पहाड़ी भोलाराम	402
608	पहाड़ी मझियार	595
609	पहाड़ी निरपतिसिंह	555

वर्णक्रमानुसार ग्रामों की सूची
जिला रीवा

क्रमांक	ग्राम का नाम	स्था. को. नं.
1	2	3
	मऊगंज तहसील–क्रमश:	
610	पहिलपार	16
611	पांछर	1060
612	पांचो	1050
613	पांड़ेनगांव	21
614	पांथी	1028
615	पाड़र	517
616	पाती नन्हकूसिंह	1017
617	पाती निर्मोहीसिंह	1016
618	पाती महतमान	1024
619	पिड़रिया	918
620	पिड़रिया रामदुलारे	394
621	पिड़रिया सेंगर	386
622	पिड़ैया	895
623	पिताम्बरगढ़	919
624	पिपरा	36
625	पिपरा	661
626	पिपरहा	1049
627	पिपराही	475
628	पिपराही	947
629	पिपरी	390
630	पिपरी	574
631	पिपरौही	1057
632	पुतरी मु. लोढ़बढैया	669
633	पुरवा	259
634	पुरैनी	193
635	पैकनगांव	35
636	पैकनगांव	106
637	पैपखरा	4
638	पैपखार	773
639	पैपखार	1037
640	पोखरी बंध	161
641	पोखडौर	873
642	पोखरिहा	671
	फ	
643	फतुआ	231
644	फरहदा	473
645	फुलझरिया	1047
646	फुलहा	296
647	फूल करनसिंह	679
648	फूल बजरंगसिंह	768
649	फूल हरचरनसिंह	756
650	फूल पुरमानसिंह	757

क्रमांक	ग्राम का नाम	स्था. को. नं.
1	2	3
	मऊगंज तहसील–क्रमश :	
651	फौदा	281
	ब	
652	बंधवा कोठार	55
653	बघवा भाई बांट	54
654	ब्योहरिया	210
655	ब्योहरिया	273
656	बगहाई	603
657	बगैहा	896
658	बजहा	496
659	बढैया	961
660	बड़खरा	471
661	बदलिहा	706
662	बदिगवां	240
663	बदौवा 662	163
664	बदौवा 663	164
665	बधैया	781
666	बधैला	934
667	बन्नई	325
668	बनपरा	165
669	बमुरिहा	449
670	बमुरिहा इन्द्रदत्त	588
671	बमुरिहा प्राणनाथ	587
672	बमुरिहा श्रीपति	586
673	ब्रम्हामढ़	941
674	बरया कलां	623
675	बरया खुर्द	622
676	बरहटा	606
677	बरहा खुर्द	173
678	बरही	1041
679	बरांव	778
680	बरांव महापत्रान	776
681	बरांव शुकलान	780
682	बरा	410
683	बरा 689	414
684	बरा काटन	409
685	बरा कोठार	415
686	बराती 692	426
687	बराती 693	423
688	बराती 694	422
689	बरूआ कटका	725
690	बरौंहा	44

वर्णक्रमानुसार ग्रामों की सूची
जिला रीवा

क्रमांक	ग्राम का नाम	स्था. को. नं.
1	2	3
	मऊगंज तहसील–क्रमशः	
691	बरौंधा	171
692	बरौही	1003
693	बलभद्रगढ़	945
694	बसगड़ा	737
695	बहर	158
696	बहिकटा	996
697	बहिकता मु. नौढ़िया	366
698	बहुती	712
699	बहुती	802
700	बहेरहा कलां	656
701	बहेरहा खुर्द	657
702	बहेरा	174
703	बहेरा	274
704	बहेरा खुमान	80
705	बहेरा डाबर	615
706	बहेरी रामप्रसाद	446
707	बहेरी काटन	531
708	बहेरी चौहान	530
709	बहेरी ठकुरान	533
710	बाड़ा	114
711	बामनगढ़	937
712	बारीबांध	399
713	बालमुकुन्दा	770
714	बिछरहटा	795
715	बिझौली गहेरबारान	916
716	बिझौली सुकुलान	915
717	बिरहागिरवरसिंह	897
718	बिरहा फत्तेराम	899
719	बिरहा भवर	898
720	बीरादेई	1020
721	बूढ़ा	206
722	बुढ़वा मामला	81
723	बेला गोसाई	580
724	बेलहा	166
725	बेलहा	608
726	बेलहा	613
727	बेलहा	692
728	बेलहा	858
729	बेलहाई	663
730	बेलहाई कलां	447
731	बेलहाई खुर्द	448
732	बेलहा कोठार	187
733	बेलहा तीर्थप्रसाद	400
734	बेलहा नानकार	182
735	बेलासा	314
736	बेलाकमोद	91
737	बेला कोठार	92
738	बेला गुसाई	580
739	बेला परमसुख	579
740	बेला भाटन	578
741	बेलौहा मु. रकरी	511
742	बेलोही कलां	871
743	बेलौही कुबरान	870
744	बेलौही रामशरण	868
745	बैजला	244
746	बैराठपुर	374
747	बैरिहा	100
748	बैरिहा	829
	भ	
749	भगतपुरा	363
750	भगतपुरा काटन	362
751	भगता	495
752	भगदेवा	840
753	भटिगवां	427
754	भदइया 772	602
755	भदइया 773	601
756	भदावल	17
757	भदौहा	1023
758	भमरहा	1010
759	भमरा	693
760	भमरा	748
761	भरिगवां	246
762	भरिगवां	270
763	भलुहा	196
764	भलुहा कोठार	821
765	भलुहा छत्तिस कोठार	820
766	भागो	354
767	भांट कायस्थान	333
768	भाट मु. ढेरा नं. 1	546
769	भाट मु. ढेरा नं. 2	548
770	भांट सेंगर	335
771	भाटी जंगल	611
772	भाठी	618
773	भाठी	983
774	भिटवा	18

वर्णक्रमानुसार ग्रामों की सूची

जिला रीवा

क्रमांक	ग्राम का नाम	स्था. को. नं.
1	2	3
	मऊगंज तहसील–क्रमशः	
775	भीर	29
776	भुआरा	682
777	भुईयाखाट	1052
778	भुण्डहा	411
779	भुण्डहा मु दुगौली	957
780	भुवरी	348
781	भुवरी	1007
782	भैंसहाई	723
783	भोड़हा	900
784	भोलरा	340
	म	
785	मऊ बगदरा	616
786	मगनिया	260
787	मगरदहा	540
788	मजरा ऊंचा	537
789	मझिगवां	31
790	मझिगवां	167
791	मझिगवां	406
792	मझिगवां	936
793	मझिगवां	994
794	मझियार	594
795	मझौली	538
796	मटिखानी	875
797	मटियरा	560
798	मड़ना	118
799	मड़सड़हनगांव	33
800	मढ़ा	376
801	मढ़ा निर्भयनाथ	959
802	मढ़ा रघुवर	960
803	मढ़ी जगदीशप्रसाद	571
804	मदरावल	935
805	मधवा कलां	229
806	मधवा खुर्द	228
807	मनकहरी	113
808	मनकुआ	311
809	मरजादपुर	746
810	मलकपुर	504
811	मलैगवां	364
812	मलैगवां	424
813	मलैगवां	1009
814	मसुरिहा	966
815	महगूपुरवा	562

क्रमांक	ग्राम का नाम	स्था. को. नं.
1	2	3
	मऊगंज तहसील–क्रमशः	
816	महतिनियां	652
817	महदेवा	1022
818	महावीरपुर	194
819	महुगड़ा	492
820	महूहा मु. खैरहाई	160
821	महूहा मु. सगहन	835
822	महेश बांध	636
823	महौता	738
824	माजन मानिकराम	832
825	माजन रामकृपाल	830
826	माजन राम प्रसाद	831
827	माजन राम मनोहर	833
828	माजन रामशरण	834
829	माजन मु. जुड़मनिया	168
830	माडौ	717
831	माडौ मु. दादर	1045
832	माडौ मु. पांपी	1046
833	मालातर	590
834	मिनहा	304
835	मिनहा	308
836	मिसरौलियान	117
837	मिसिरगवां	387
838	मिसिरगवां	520
839	मिसिरगवां	713
840	मिसिरगवां	1006
841	मिसिरगवां काटन	545
842	मिसिरपुरा	982
843	मिसिरा	90
844	मिसिरा	237
845	मिसिरा कोठार	28
846	मिसिरा पवाई	27
847	मिसिरिहा	377
848	मुड़िला	71
849	मुर्तिहा	1008
850	मुदरिया	649
851	मुदरिया कपसान	648
852	मुदरिया चौबान	646
853	मुदरिया पहरू	651
854	मुदरिया रामनवल	650
855	मूनहाई	1061
856	मुर्चा अटारी	617
857	मुरैठा	987

वर्णक्रमानुसार ग्रामों की सूची
जिला रीवा

क्रमांक	ग्राम का नाम	स्था. को. नं.
1	2	3
	मऊगंज तहसील–क्रमशः	
858	मुरैठा उर्फ कचनार	988
859	मेहना	466
860	मैर मुत. भाटिगवां	272
861	मैरहा 875	279
862	मैरहा 876	282
863	मोरहना	989
864	मौलिया	245
865	मौहर मु. सगहन	782
866	मौहरिया	25
867	मौहार मु. सगहन	822
868	मौहारी	232
	र	
869	रकरी	512
870	रथिना	295
871	रघुनाथगढ़	948
872	रजगत	715
873	रजहा	39
874	रजहा	675
875	रजहा	678
876	रजहा	794
877	रजहा बैजनाथ	676
878	रजहा रामप्रसाद	677
879	रजिगवां	450
880	रतनगवां	568
881	रतनगवां	583
882	रमकुड़वा	933
883	रमनगरी	750
884	रहना	798
885	राजाधौ	841
886	रामनगर	96
887	रामपुर	37
888	रामपुर	577
889	रामपुर 503	85
890	रामबाग	691
891	रिमारी बाबा बाली	82
892	रिमारी बरैयान	83
893	रीठी	582
894	रेहडा	734
895	रोकरी	974
896	रोझऊं	23
897	रौता बांध	1002
898	रौसरा	407

क्रमांक	ग्राम का नाम	स्था. को. नं.
1	2	3
	मऊगंज तहसील–क्रमशः	
	ल	
899	लंगरखा बांध	474
900	लंगर पुर्वा	43
901	लछिमनपुर	101
902	लटियार	507
903	लटियार	744
904	लटियार	967
905	लबेदी	705
906	ललपुरवा	269
907	ललपुरवा 918	327
908	ललपुरवा 919	323
909	ललपुरवा 920	324
910	लाल	1051
911	लालगंज	212
912	लासा बांध	1053
913	लेंडुआ	111
914	लेदरा	505
915	लोकचा	75
916	लोढ़ बढ़ैया	664
917	लोढ़ामा	283
918	लोढ़ामा	792
919	लोढ़ी	1054
920	लौर कलां	378
921	लौर काटन	381
922	लौर काटन उर्फ त्रिवेणी	380
923	लौर खुर्द	379
	व	
924	वकिहा	928
925	वनपाडर	523
926	वनपाडर काटन	524
927	वरना जवाहिरसिंह	1018
928	वरना महतमान	1025
929	वरयां	931
930	वरिया	859
931	वरहा	103
932	वहर	849
933	विठौला	534
934	बिरहा कन्हाई	909
935	विरहा गोपाल	911
936	विरहा प्रयागदत्त	912
937	विरहा शिवनन्दन	910
938	विरहा समयलाल	914

वर्णक्रमानुसार ग्रामों की सूची
जिला रीवा

क्रमांक	ग्राम का नाम	स्था. को. नं.
1	2	3
	मऊगंज तहसील–क्रमशः	
	श	
939	शाह	180
940	शाह	416
941	शाहपुर	199
942	शाहपुर	846
943	शाहपुर इन्द्रजीतसिंह	553
944	शिवगढ़	1012
945	शिवपुर	442
946	शिवपुर चक खारजी	443
947	शिवपुरवा	454
948	शिवपुरा	926
949	शिवपुरा नेबूहा	383
950	शिवपुरा बीरान	382
951	शिवराजपुर	208
952	शुकुलगवां	569
953	शुकुलगवां	753
954	शुकुला	47
955	शुकुली	600
956	शुकुली	227
	स	
957	सगरा	430
958	सगरा	825
959	सगरा कलां	984
960	सगरा खुर्द	985
961	सगरा बांध	15
962	सगहन नं. 1	823
963	सगहन नं. 2	836
964	सगहन कलां	783
965	सगहन खुर्द	824
966	सगहन श्रीपति	838
967	सपहा	497
968	सपिनहाई नं 1	709
969	सपिनहाई नं 2	680
970	सपिनहाई नं 3	707
971	सपिनहाई नं 4	681
972	सरई कृष्णकुमार	389
973	सरई सेंगर	385
974	सरदमन	942
975	सरबरा	392
976	सरैहा	510
977	सलैया तिलकराजसिंह	977
978	सलैया दामोदर	670

क्रमांक	ग्राम का नाम	स्था. को. नं.
1	2	3
	मऊगंज तहसील–क्रमशः	
979	सलैया रूस्तम	672
980	सलैया हनुमान	673
981	सायर पहाड़ी	735
982	सिगई	238
983	सिगटा	294
984	सिगटी	881
985	सिगटी कलां	76
986	सिगटी खुर्द	77
987	सिगटी नानकार	78
988	सिगटी वामन	79
989	सिनहा	924
990	सिवरिहा	857
991	सीतापुर	479
992	सोधी सायर	739
993	सुअरहा	315
994	सुअरहा	356
995	सुकुलगवां	432
996	सुन्दरपुर्वा	638
997	सुमेदा कलां	225
998	सुमेदा खुर्द	215
999	सुरहुरिया कलां	222
1000	सुरहुरिया खुर्द	223
1001	सूजी	457
1002	सूहा	844
1003	सेंगरवार कुर्मियान	65
1004	सेंगरहा	573
1005	सेंगरार हजारी	26
1006	सेंधी	254
1007	सेनुआ	253
1008	सेमरहा पहाड	882
1009	सेमरहा मु. सिगटी	883
1010	सेमरिया कुंजबिहारी	668
1011	सेमरिया मामला	551
1012	सेमरिया मु. गोदरी	404
1013	सेमरिया वृन्दावन	360
1014	सेमरिहा	599
1015	सेमरिहा	727
1016	सोनरवना	978
1017	सोनवर्षा	14
1018	सोनवर्षा	169
1019	सोनवर्षा	350
1020	सोहाई नं. 1020	86

वर्णक्रमानुसार ग्रामों की सूची
जिला रीवा

क्रमांक	ग्राम का नाम	स्था. को. नं.
1	2	3
	मऊगंज तहसील–क्रमशः	
	सोहाई	89
1022	सोहाई	313
	ढ	
1023	हंसला	535
1024	हकरिया नं. 1	10
1025	हकरिया नं. 2	11
1026	हटवा ईश्वरदीन	902
1027	हटवा चक नं. 1	908
1028	हटवा चक नं. 2	907
1029	हटवा दीनदयाल 1030	905
1030	हटवा दीनदयाल 1031	906
1031	हटवा दुर्गा	901
1032	हटवा निर्भय	903
1033	हटवा सर्रेहान	398
1034	हटवा सेगर	714
1035	हटवा भूधार	716
1036	हटवा वेनीमाधो	904
1037	हड़िया	170
1038	हर्दिहा 1053	87
1039	हर्दिहा 1056	88
1040	हर्दिहा	159
1041	हर्दिहाई	930
1042	हर्दिहा चन्द्रभानराम 1054	84
1043	हर्दी	472
1044	हर्दी खुर्द	197
1045	हल्नाचौर इन्द्रदत्त	564
1046	हल्नाचौर शिवनारायण	567
1047	हनुमना	986
1048	हर्रइया	412
1049	हर्रई गुजर	502
1050	हर्रई प्रतापसिंह	940
1051	हर्रई मुड़हान	619
1052	हर्रेहा	501
1053	हरगड़ी	46
1054	हरगड़ी	541
1055	हरगड़ी मु. शाहपुर	401
1056	हरदी	852
1057	हरदी	872
1058	हरदी लिवरियान	51
1059	हरदौहा	762
1060	हसलो	285
1061	हसलो 1061	286

क्रमांक	ग्राम का नाम	स्था. को. नं.
1	2	3
	मऊगंज तहसील–समाप्त	
1062	हसलो 1062	284
1063	हाटा	1058
1064	हिड़वार	643
1065	हिनौती	261
	हुजूर तहसील	11/4
	अ	
1	अगडाल	78
2	अजगरहा 26	217
3	अजगरहा 27	216
4	अटरा	501
5	अटरा	516
6	अटरिया	37
7	अतरारी	355
8	अतरैला	477
9	अतरौली	63
10	अमरइया	199
11	अमरा डांड़ी	356
12	अमल्लकपुर	533
13	अमवा 10	506
14	अमवा 5	543
15	अमवा 3	541
16	अमवा	39
17	अमवा 7	545
18	अमवा 6	544
19	अमवा 11	546
20	अमवा 4	542
21	अमवा 9	505
22	अमिरती	342
23	अमिरती	95
24	अमिलकी	131
25	अमिलहा	334
26	अमिलिया	250
27	अमिलिहा	547
28	अर्रहट	160
29	अल्लानगरी	213
30	अलखपुरा	518
31	अहिरगांव	524
	इ	
32	इटहा	27
33	इटार	399
34	इटार पहाड़	393
35	इटारा पहाड़ उर्फ पतुआ	411

वर्णक्रमानुसार ग्रामों की सूची
जिला रीवा

क्रमांक	ग्राम का नाम	स्था. को. नं.
1	2	3
	हुजूर तहसील–क्रमशः	
36	इटौरा	228
	उ	
37	उकठा उर्फ कंचनपुर	251
38	उकठी	29
39	उकठी उर्फ हरिहरपुर	28
40	उतन्ना	114
41	उधरेंगा	440
42	उपडौरा	553
43	उमरी	79
44	उमरी	293
45	उमरी	347
46	उमरी उर्फ अवधेशपुर	184
47	उमरीहा	214
48	उमरीहा 59	407
49	उमरीहा 61	409
50	उलही 54	515
51	उलही कलां	514
52	उलही खुर्द 55	517
	ऐ	
53	ऐतला	270
	ओ	
54	ओढ़की कलां	105
55	ओढ़की खुर्द	104
	क	
56	कंजी	235
57	कचूरं	64
58	कछिगवां	478
59	कठार	6
60	कनौजा	167
61	कनौजा	169
62	कपुरी	82
63	कपुरी	234
64	करहिया	200
65	करहिया	207
66	करौंदी	144
67	कस्तरा	113
68	कस्तरी	144
69	कस्तरी 77	116
70	कस्तरी 78	115
71	कसई	318
72	कांटी	465
73	किटवरिया	41
74	किटहा	146

क्रमांक	ग्राम का नाम	स्था. को. नं.
1	2	3
	हुजूर तहसील–क्रमशः	
75	कुर्आ	431
76	कुइयां	432
77	कुइयां	54
78	कुइया कलां	436
79	कुइया खुर्द	437
80	कुम्ही	337
81	कुल्लू	55
82	कुशहा 95	236
83	कुशहा 96	238
84	कुसमानी	136
85	केमार	56
86	कोड़रा	529
87	कोठी	174
88	कोठी	521
89	कोल्हूवारू	130
90	कोलईया	303
91	कोलगढ़	441
92	कोलगढ़	457
93	कोलहा	479
94	कोचटा	223
95	कोआढान	368
96	कौआढान	65
	ख	
97	खजवा 120	364
98	खजवा 121	365
99	खजुआवन	244
100	खजुहा कलां	315
101	खजुहा खुर्द	307
102	खड्डा	182
103	खड्डी	186
104	खम्हरिया	22
105	खम्हरिया	71
106	खरहरी	243
107	खाम्हा	181
108	खामडीह	354
109	खिरामा	120
110	खीरा	261
111	खुक्ष	300
112	खुरहा	520
113	खैरा	90
114	खैरा	201
115	खैरा	375

वर्णक्रमानुसार ग्रामों की सूची
जिला रीवा

क्रमांक	ग्राम का नाम	स्था. को. नं.
1	2	3
	हुजूर तहसील–क्रमशः	
116	खैरी	89
117	खैरी	193
118	खोखम	85
119	खोखरा	360
120	खोमर	202
121	खौर 145	175
122	खौर 146	176
123	खौर 147	177
	ग	
124	गंगहरा	26
125	गड्डी	157
126	गड़रिया	218
127	गढ़वा	61
128	गढ़वा 149	172
129	गढ़वा 150	171
130	गढ़वा 150/1	173
131	गहिरा	139
132	गहिरी	323
133	गांजर	332
134	गुढ़	333
135	गुढ़वा	362
136	गेरूआर	325
137	गेरूआर	382
138	गेरूआरी	372
139	गेरूई	192
140	गेरूई	319
141	गोंड़ा	548
142	गोड़हर	203
143	गोरगांव 164	298
144	गोरगांव 165	299
145	गोरगी	312
146	गोविन्दगढ़	135
147	गौरा	549
	च	
148	चंदेहरी	327
149	चकउलही	471
150	चकगढ़वा	96
151	चक परसवार	508
152	चक पलहा	537
153	चक बेलहाई	429
154	चक मौहार	475
155	चदिहर	367

क्रमांक	ग्राम का नाम	स्था. को. नं.
1	2	3
	हुजूर तहसील–क्रमशः	
156	चुआं	143
157	चोरगड़ी	262
158	चोरगड़ी 189	263
159	चोरहट घाट	357
160	चोरहटा	83
161	चोरहटी	81
162	चोरहाई	509
163	चौड़ियार	309
164	चौड़ियार	340
165	चौरा	5
	छ	
166	छिजवार	67
167	छिटहाई	511
168	छिपटा	42
169	छिरहटा	111
	ज	
170	जगदर	539
171	जमारी	100
172	जरहा 201	550
173	जरहा काटन 202	551
174	जलदर	392
175	जितौही	119
176	जिवना	225
177	जुड़मनियां	58
178	जैरका	57
179	जोकिहा	313
180	जोगिनहाई	290
181	जोन्ही	66
182	जोरी	192
	झ	
183	झांझर	376
	ट	
184	टटिहरा	427
185	टटिहरी	428
186	टिकिया	35
187	टिकुरी	25
188	टिकुरी	231
189	टिटिहरी	398
190	टीकर	149
191	टेपरो	304
192	टोला रामपियारे	183
	ठ	
193	ठोरवर	168

वर्णक्रमानुसार ग्रामों की सूची
जिला रीवा

क्रमांक	ग्राम का नाम	स्था. को. नं.
1	2	3
	हुजूर तहसील–क्रमशः	
	ड	
194	डकवार	108
195	डगडौला	503
196	डढवा उर्फ गुरमहा	389
197	डाढ़	527
198	डाढ़ी	10
199	डिलहा 243	480
200	डिलहा 244	481
201	डिहिया	124
202	डिहिया	237
203	डिहिया उर्फ नरसिंहपुर	125
204	डिहुली	554
205	डीही	162
206	डेल्ही	458
207	डेवरी	384
208	डोमा	93
	ढ	
209	ढाढ़र	454
210	ढेकहा	208
211	ढेढ़िया	397
212	ढौचट	60
	त	
213	तमरा	99
214	तमरा	532
215	तमरा देश	555
216	तमरा पहाड़	552
217	तमरी	98
218	तमहा	434
219	तिघरा	59
220	तिवरिगवां	472
221	तुर्कहा	209
	द	
222	द्वारी	410
223	ददरी	353
224	दादर	12
225	दादर	383
226	दानी	401
227	दुअरा 266	485
228	दुअरा 267	486
229	दुअरा 268	487
230	दुअरा 269	488
231	दुअरा 270	489
232	दुअरा 271	490

क्रमांक	ग्राम का नाम	स्था. को. नं.
1	2	3
	हुजूर तहसील–क्रमशः	
233	दुअरा 272	491
234	दुअरा 273	492
235	दुअरा 274	493
236	दुअरा 275	494
237	दुआरी	210
238	दुबहा	32
239	दुबहा	366
240	दुबहा	502
241	दुबहाई	77
242	दुरौंध	519
243	दूबी	159
244	देवगांव	442
245	देवरा	88
246	देवरा फरेदा	417
247	देवरी बांध	123
248	देवतहा	420
249	दोही	195
	ध	
250	धर्मनगरी	523
251	धर्मपुरा 293	536
252	धर्मपुरा 294	535
253	धबैया	43
254	धबैया	483
255	धबैया 290	512
256	धबैया 291	513
257	धांधी	343
258	धांधी	348
259	धुरेहटी	166
260	धोवखरा	145
261	धोवखरी 299	141
262	धोवखरी 300	140
263	धौरहरा	385
	न	
264	नकटा	133
265	नकटा मजरा पतेला 343	500
266	नदहा	459
267	नर्रहा	421
268	नरायणपुर	329
269	नरौरा	73
270	नवागांव	242
271	नवागांव	451
272	नवागांव 30	452
273	नवागांव उर्फ इखरा	443

वर्णक्रमानुसार ग्रामों की सूची
जिला रीवा

क्रमांक	ग्राम का नाम	स्था. को. नं.
1	2	3
	हुजूर तहसील–क्रमशः	
274	नाईन	257
275	नीगा	110
276	नीगा	204
277	नीवी	412
278	नेकिन	164
279	नौढ़िया	102
280	नौढ़िया	266
281	नौवस्ता	62
	प	
282	पकरा	322
283	पटना	255
284	पटना	373
285	पटेहरा	474
286	पड़रा	249
287	पड़रा सुथारन टोला	205
288	पड़रिया	163
289	पड़रिया	280
290	पड़रिया	377
291	पड़िया	92
292	पड़ेरुआ	335
293	पड़ोखर	103
294	पतारी	522
295	पतेरी	80
296	पतेरी 344	127
297	पतेरी 346	128
298	पतेला 306	495
299	पतेला 339	496
300	पतेला 340	497
301	पतेला 341	498
302	पतेला 342	499
303	पतौता	305
304	पतौना	274
305	पथरगड़ी	13
306	पथरहा	241
307	पथरहा	482
308	परसवार	507
309	परसा	292
310	पलहा	538
311	पलिया	467
312	पलिया तेलिनवाली	445

क्रमांक	ग्राम का नाम	स्था. को. नं.
1	2	3
	हुजूर तहसील–क्रमशः	
313	पलिया धोबिनवाली	446
314	पलिया बाबावाली	444
315	पहड़िया	256
316	पहड़िया 366	259
317	पहड़िया 367	260
318	पहाऊ	369
319	पहाड़ी	363
320	पांती	155
321	पिपरा	117
322	पिपरा	376
323	पिपरा 375	196
324	पिपरी	447
325	पुतरी	232
326	पुरवा	381
327	पुरास	308
328	पुरैना	227
329	पुरैनी 378	17
330	पुरैनी 379	18
331	पैपखरा	248
332	पैपखरा	268
333	पैपखरा 385	47
334	पैपखरा 386	48
335	पोड़ी	404
	फ	
336	फरेदी	413
337	फसहिया	396
	ब	
338	बंजारी	326
339	ब्योहरा 460	294
340	ब्योहरा 461	295
341	ब्योहरा 462	296
342	बकलेरा	247
343	बगदरा	30
344	बगदरा	336
345	बगदरी	339
346	बड़ागांव	316
347	बजरंगपुर	161
348	बदवार	386
349	बधनारी	330
350	बधभड़ा नं. 1	341
351	बधवा नं. 402	282
352	बधवा नं. 403	283

वर्णक्रमानुसार ग्रामों की सूची
जिला रीवा

क्रमांक	ग्राम का नाम	स्था. को. नं.
1	2	3
	हुजूर तहसील–क्रमशः	
353	बनकुइयां	53
354	बम्हनगवां	118
355	बम्हौरी	15
356	बरया टोला	528
357	बरवाह	46
358	बरसैता 417	387
359	बरसैता 418	388
360	बरहदी	306
361	बरा	7
362	बरा 396	31
363	बरा 393	34
364	बरा 395	33
365	बरिगवां	358
366	बरिगवां	170
367	बरी	406
368	बरेही	301
369	बल	324
370	बसहरा	147
371	बहुरीबांध	23
372	बहेरा	338
373	बहेलिया	68
374	बाउरबांध	121
375	बाबूपुर	194
376	बाघी	391
377	बासा	134
378	बासी	97
379	बिडवा	211
380	बिसार	36
381	बिहरा	52
382	बिहरिया	165
383	बुड़वा	302
384	बुढिया	281
385	बेनीपुरवा 452	402
386	बेनीपुरवा 453	403
387	बेलहा	531
388	बेलहा 450	221
389	बेलहा 451	222
390	बेलहाई	430
391	बैजनाथ	75
392	बैलहा	91
393	बैला	352

क्रमांक	ग्राम का नाम	स्था. को. नं.
1	2	3
	हुजूर तहसील–क्रमशः	
394	बैला	400
395	बैला 444	405
396	बैसा	101
397	बौलिहा	349
	भ	
398	भगतिनिया	415
399	भटलो	109
400	भटिगवां	433
401	भटिगवां	361
402	भमरा	460
403	भलुहा	271
404	भलुही	272
405	भांटी	229
406	भिटवा	49
407	भीटा	370
408	भीटी	310
409	भोर	469
410	भुण्डहा	224
411	भुसुड़ी	314
412	भुसुनुवा	359
413	भोथी	470
414	भोलगढ़	72
415	भौवार	484
	म	
416	मई	40
417	मकरवट	3
418	मगुरहाई	87
419	मझबोगा	246
420	मझिगवां	230
421	मझिगवां	374
422	मझिला बांध	122
423	मठ	422
424	मडमानी	137
425	मड़वा	138
426	मढ़ा चक नं. 1	19
427	मढ़ा चक नं. 2	20
428	मढ़ी	38
429	मढ़ी	286
430	मढ़ेपुर	69
431	मदनुआ	279
432	मनकहरी	24
433	मनिकवार	504

वर्णक्रमानुसार ग्रामों की सूची
जिला रीवा

क्रमांक	ग्राम का नाम	स्था. को. नं.
1	2	3
	हुजूर तहसील—क्रमशः	
434	मनिकवार	418
435	मरहा	11
436	महगना	435
437	महसाव	311
438	महसुआ 515	277
439	महसुआ 516	276
440	महसुआ 517	278
441	महाडांड़ी	350
442	महिदल	76
443	महिदल	395
444	महिया	158
447	महिया	378
445	महुआ	476
446	महुला	285
448	महुली	448
449	महुहा	331
450	माजन	438
451	मानपुर	191
452	मानपुर	419
453	मिचंवार	188
454	मिसिरा	284
455	मुड़िया	328
456	मुसौवा	345
457	मेथौरी 529	463
458	मेथौरी 530	464
459	मैदानी	212
460	मोहगढ़ 511	461
461	मोहगढ़ 512	462
462	मोहनी	44
	र	
463	रकरिया	317
464	रगौली	9
465	रघूनाथपुर	84
466	रघूराजगढ़	510
467	रतहरा	219
468	रतहरी	220
469	रतेह	408
470	रमकुई	206
471	रमपुरवा	86
472	रमपुरवा	540

क्रमांक	ग्राम का नाम	स्था. को. नं
1	2	3
	हुजूर तहसील—क्रमशः	
473	रहठ	8
474	रामनई	265
475	रामनगर	390
476	रामपुर	273
477	रामपुर मजरारोरा	253
478	रिमारी	94
479	रीठी	187
480	रुपौली	1
481	रेरुआ	394
482	रेरुआ कलां	424
483	रेरुआ खुर्द	423
484	रोर	258
485	रोर	267
486	रोरा	106
487	रोरा	252
488	रोसड़	198
	ल	
489	लखइया	189
490	लखपुरवा	112
491	लढ़	425
492	लपटा	45
493	लक्ष्मणपुर	178
494	लेहुआ	297
495	लौवा	245
496	लौवा उर्फ लक्ष्मणपुर	239
497	लौहदवार	275
498	लौही	190
499	लौही	371
	श	
500	शिवपुरवा	414
501	शिवपुरवा	254
502	शिवपुरवा 601	150
503	शिवपुरवा 602	151
504	शिवपुरवा 603	152
505	शिवपुरा	525
506	शुकुलगवां	426
	स	
507	सकरवट	50
508	सगरा	233
509	सठीहा	154
510	सतगढ़	291

वर्णक्रमानुसार ग्रामों की सूची
जिला रीवा

क्रमांक	ग्राम का नाम	स्था. को. नं.
1	2	3
	हुजूर तहसील–क्रमशः	
511	सतगढ़	468
512	सपहा	2
513	सहिजना	21
514	सहिजना	156
515	सहिजना	126
516	सांव	16
517	सिगटी	185
518	सिगटी	321
519	सिरखिनी	264
520	सिरखिनी	269
521	सिरखिनी	215
522	सिरसा	530
523	सिलपरा	107
524	सिलपरी	179
525	सिलपरी	473
526	सुकुलगमां	148
527	सुकुली	439
528	सुपिया	153
529	सुमेदा	51
530	सुरसा दु.	287
531	सुरसा कलां	289
532	सुरसा खुर्द	288
533	सेदुआ	180

क्रमांक	ग्राम का नाम	स्था. को. नं.
1	2	3
	हुजूर तहसील–समाप्त	
534	सेंदुरा	240
535	सेमरिया	132
536	सेमरी खुर्द	466
537	सेमरी कलां	455
538	सेमरो चलउर्दना	456
539	सोठा	379
540	सोठा दु.	380
541	सोनरा	70
542	सोनारुपा चक नं. 1	450
543	सोनारुपा चकु नं. 2	449
544	सोनौरा	226
545	सोनौरी	4
	ह	
546	हटवा	320
547	हटवा	534
548	हर्दी	453
549	हरदिहा	416
550	हरदी	14
551	हरदी	129
552	हरदी	351
553	हरदुवा	346
554	हिनौती	74
555	हिनौती	526

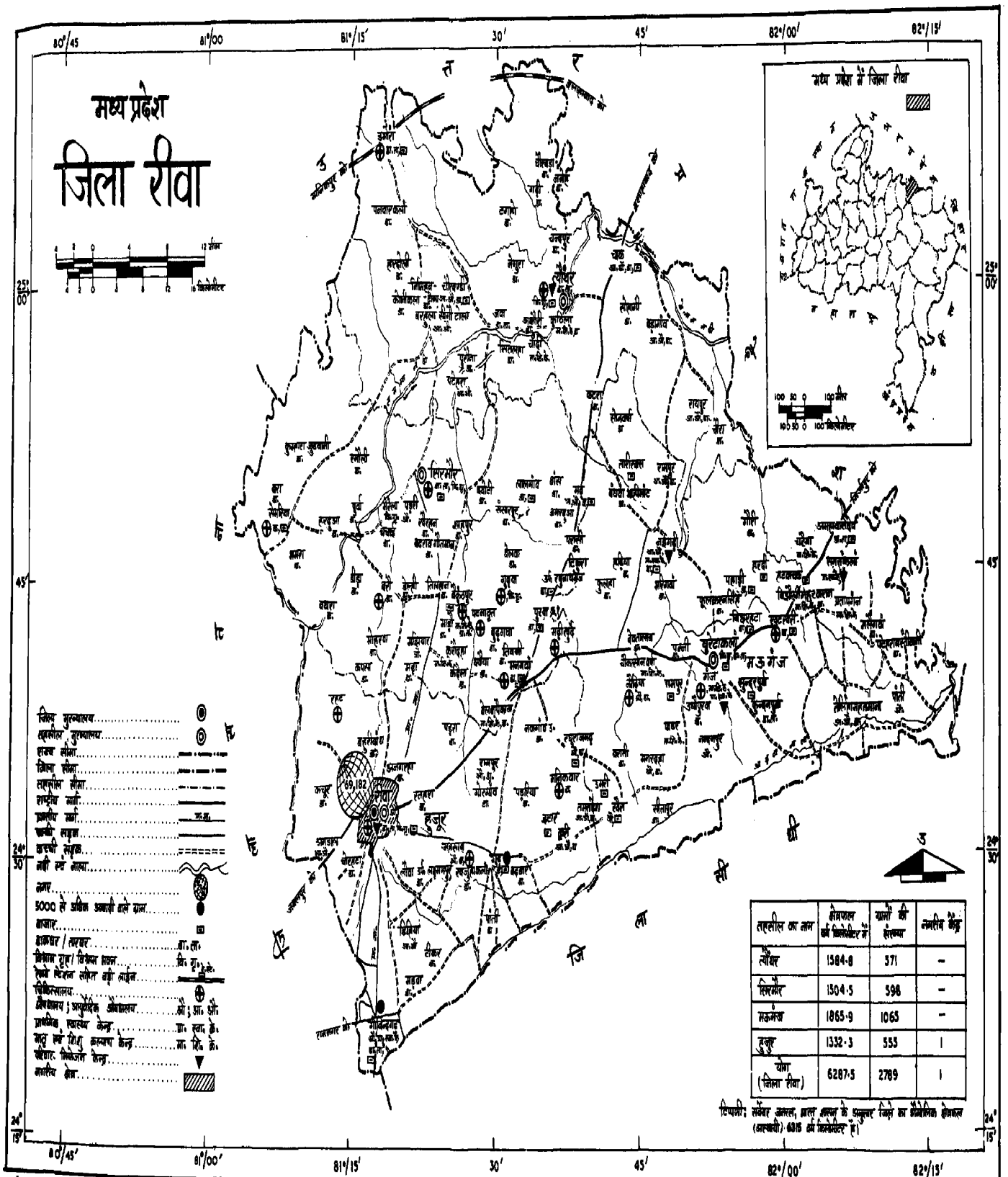

सन्दर्भ, भू-अभिलेख मध्य प्रदेश द्वारा प्रकाशित मजमुली नक्शे पर आधारित

मध्य प्रदेश

जिला रीवा

सिंचित क्षेत्र



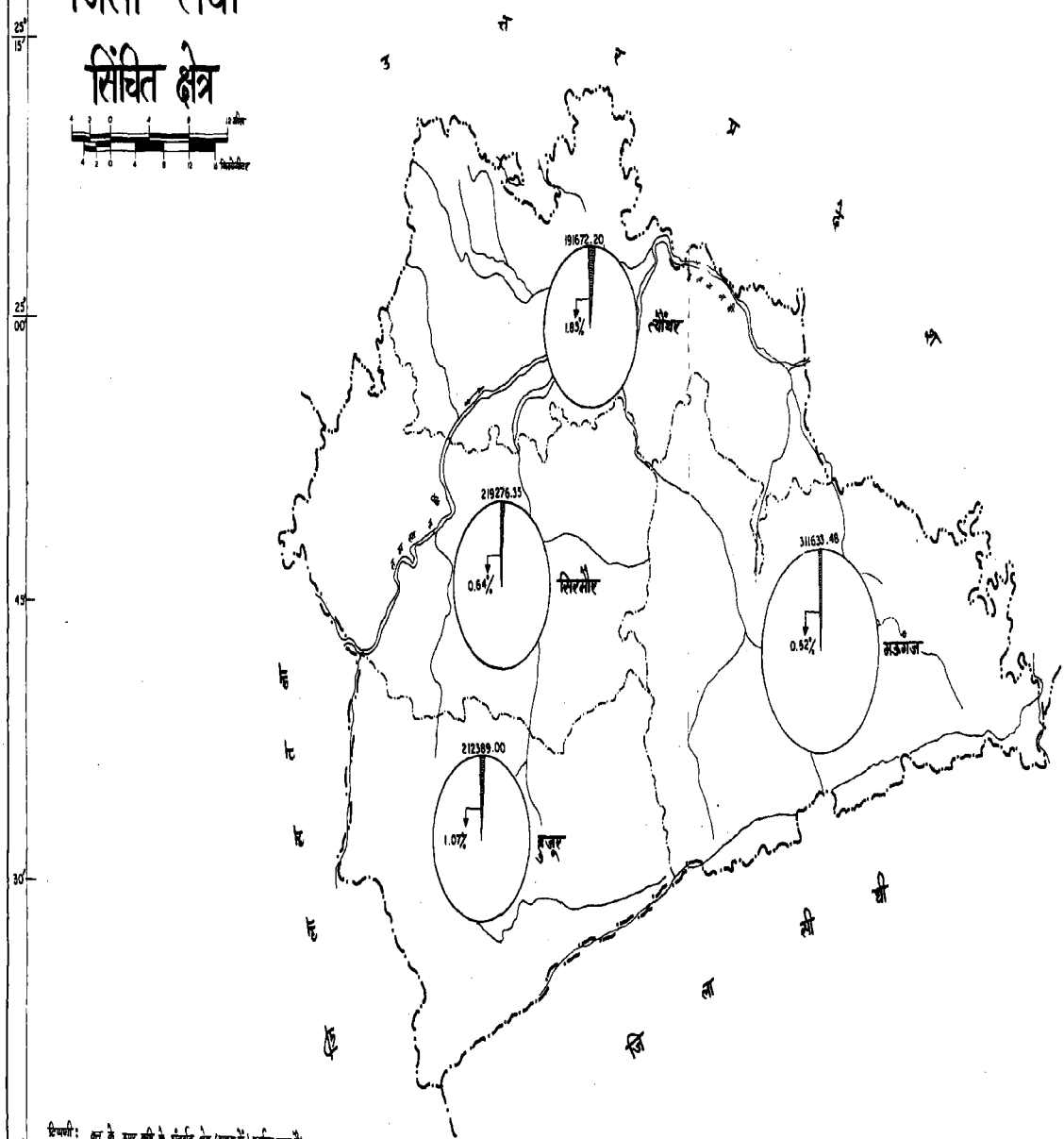

टिप्पणी: वृत्त के ऊपर वृत्ति के अंतर्गत क्षेत्र (एकड़ में) दर्शाया गया है।

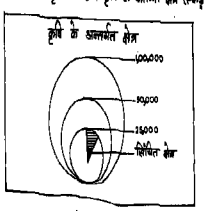



राज्य सीमा

जिला सीमा

तहसील सीमा

नदी एवं नाला

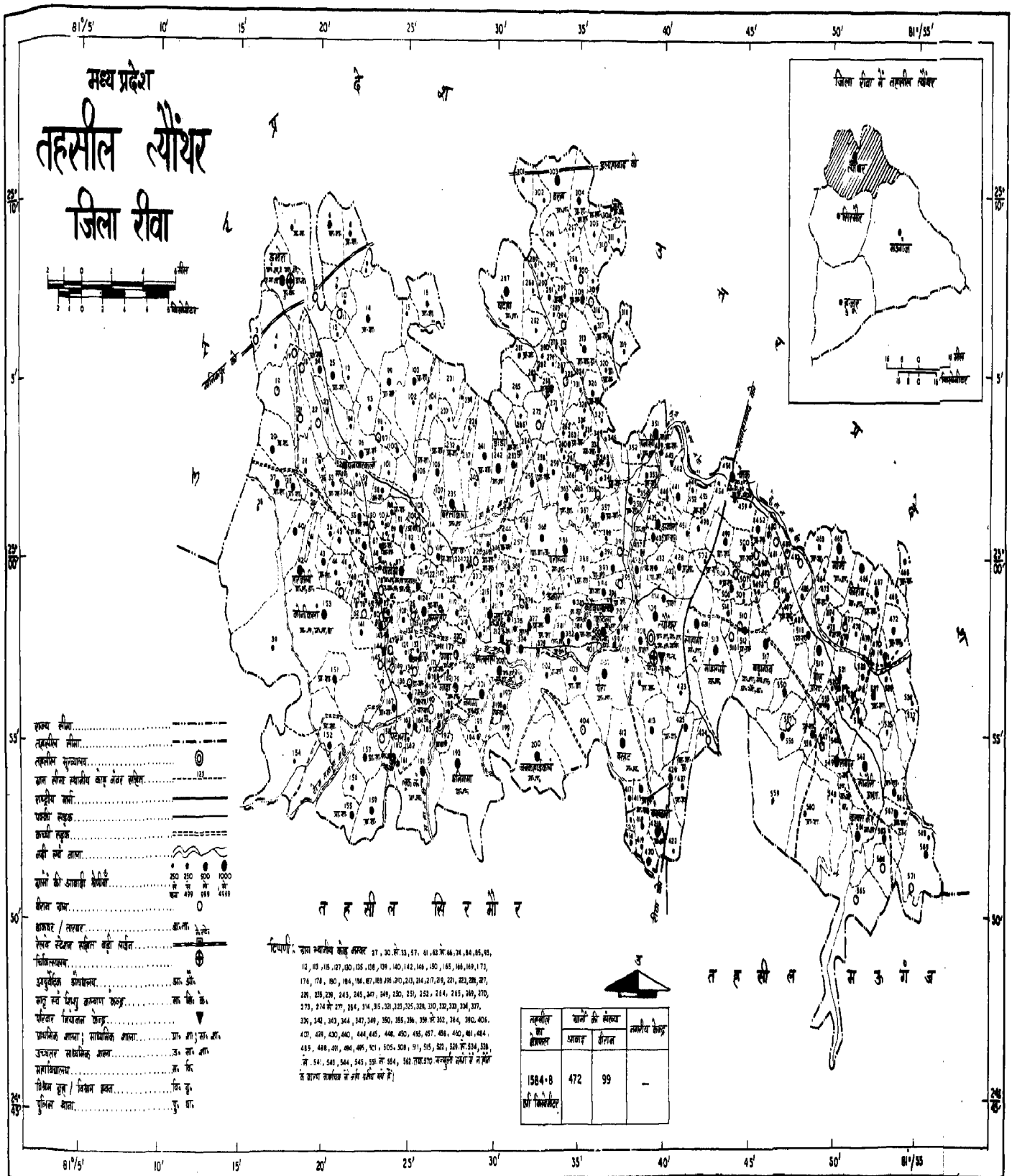

संचालक भू-अभिलेख, मध्य प्रदेश द्वारा प्रकाशित सरकारी लेखों पर आधारित

मध्य प्रदेश

तहसील सिरमौर
जिला रीवा





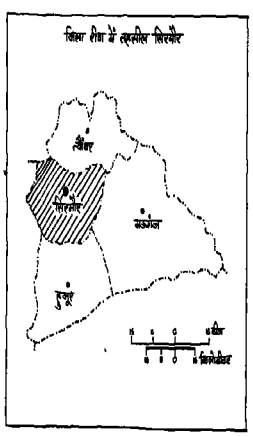

तहसील का क्षेत्रफल	ग्रामों की संख्या: राजस्व	शीघ्रा	अवशेष केन्द्र
1504·5 वर्ग किलोमीटर	519	79	–

टिप्पणी: ग्राम स्थानीय भेद्य अन्य 16,21,26,29,33,34,53,77,79,99,108,111,220,221,222,231 270,282,321,372,427,435,438,447,470,504,531,536,538,550,562,570,575 576,578,581 तथा 583 सम्बन्धी ग्रामों में गाँवों से स्थानीय में ले जाये जाने हैं।

राज्य सीमा .....
तहसील सीमा .....
तहसील मुख्यालय .....
ग्राम सीमा स्थानीय क्षेत्र अन्य सहित .....
राष्ट्रीय मार्ग .....
स्थानीय मार्ग / पक्की सड़क .....
कच्ची सड़क .....
नदी तथा नाला .....
ग्रामों के आबादी क्षेत्रफल .....
रेलवे लाइन .....
तालाब / सरोवर .....
विश्रामालय .....
औषधालय ; आयुर्वेदिक औषधालय .....
बस तथा रेलवे यात्रियों के केन्द्र .....
प्रसविका आवास ; मातृसदन आवास .....
उच्चतर माध्यमिक शाला .....
माध्यमिकशाला .....
दिवस पूर्व / दिवस शाला .....
पुलिस थाना .....

सर्वेक्षक, भू-अभिलेख तथा बंदोबस्त द्वारा प्रकाशित मानचित्रों तथा प्रतिवेदन पर आधारित

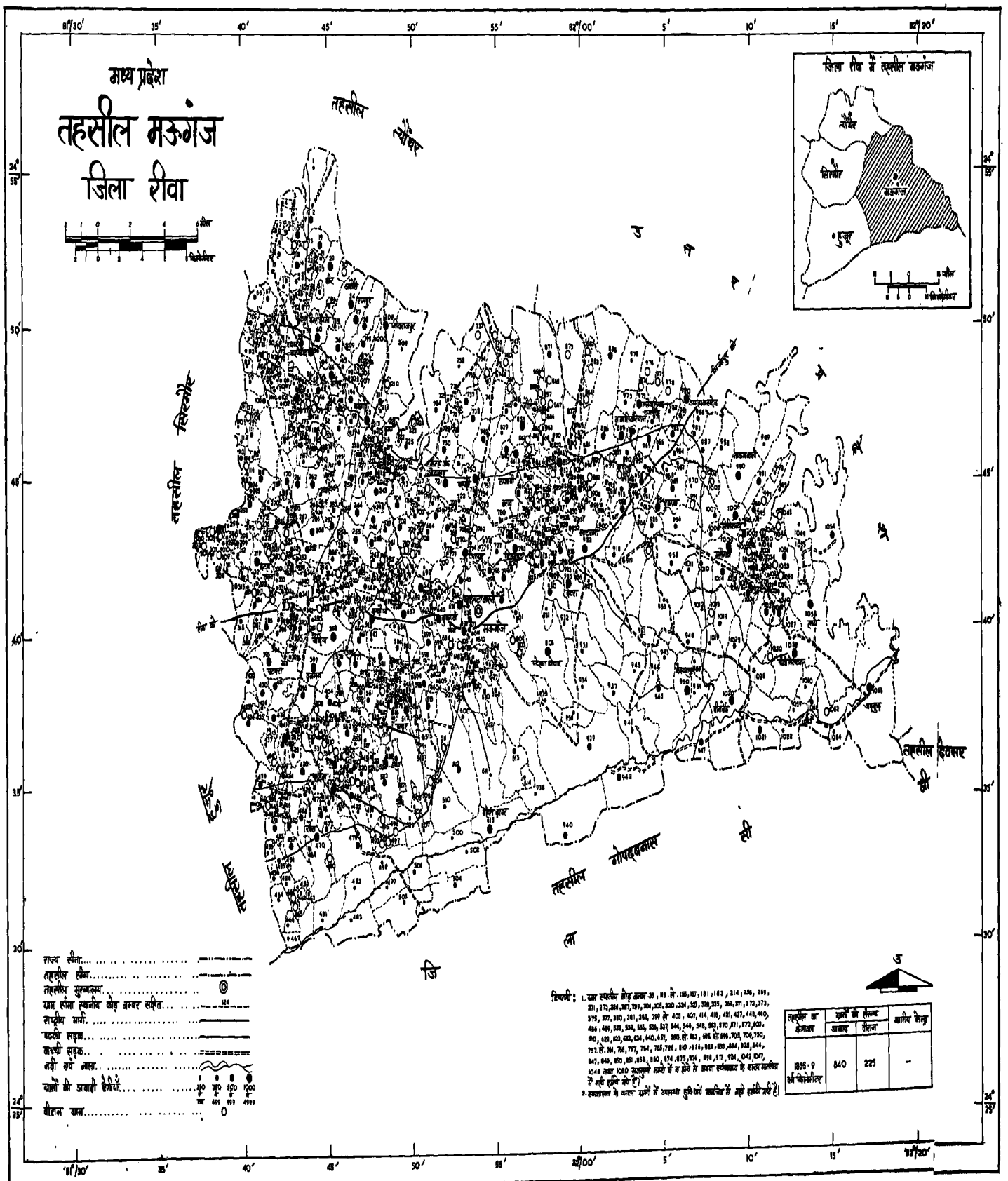
मध्य प्रदेश
तहसील मऊगंज
जिला रीवा
जिला रीवा में तहसील मऊगंज
तहसील सिरमौर
तहसील गोपदबनास
तहसील देवसर
राज्य सीमा
तहसील सीमा
तहसील मुख्यालय
ग्राम सीमा स्थानीय ढोड़ बन्दर सहित
राष्ट्रीय मार्ग
पक्की सड़क
कच्ची सड़क
नदी एवं नाला
वृक्षों की आवाही वैशेषी
पीतल खान
टिप्पणी :
तहसील का क्षेत्रफल
वर्ष
वर्षा के लक्षण
औसत
दिनांक
औसत वर्षा
1965-9
वर्ष सेन्टीमीटर
840
225
-

मध्य प्रदेश

तहसील हुजूर
जिला रीवा



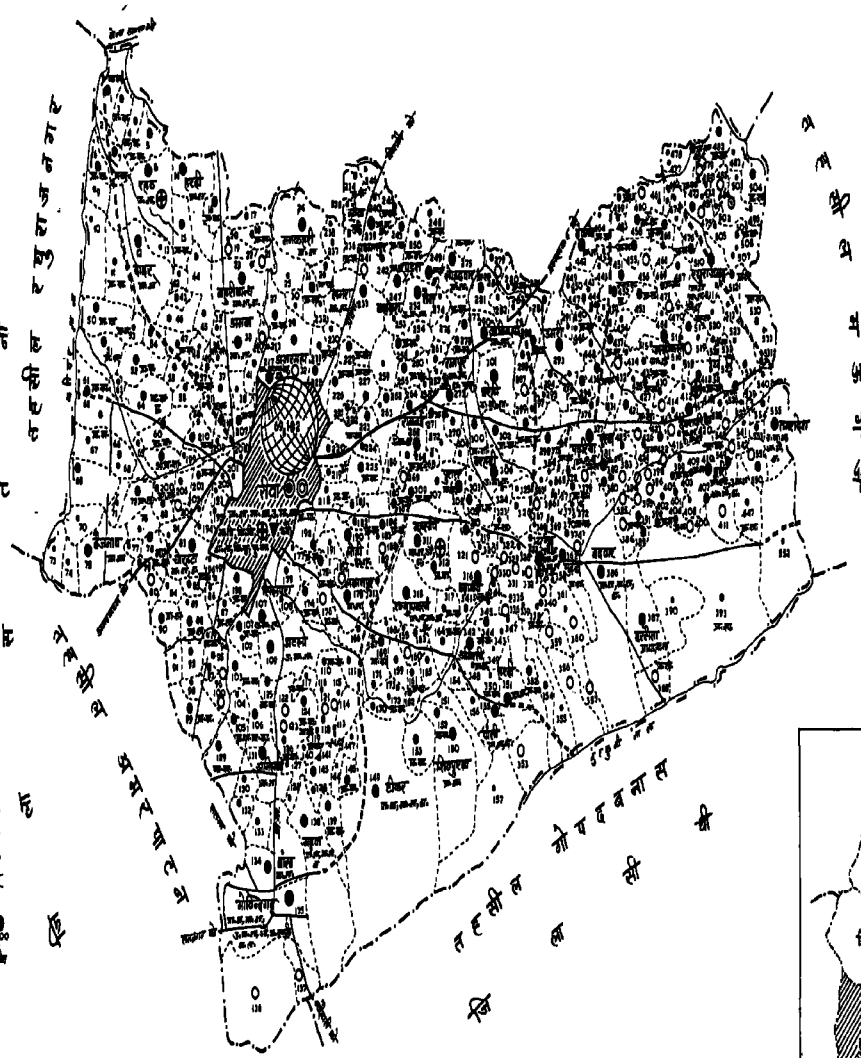

तहसील सीमा
जिला मुख्यालय
तहसील मुख्यालय
ग्राम सीमा; स्थानीय छोटे नम्बर सहित
राष्ट्रीय मार्ग
प्रान्तीय मार्ग / पक्की सड़क
कच्ची सड़क
बड़ी एवं नाला
नदी
ग्रामों की आबादी श्रेणियाँ
दीवानी ग्राम
डाकघर / तारघर
चिकित्सालय
औषधालय; आयुर्वेदिक औषधालय
प्राथमिक स्वास्थ्य केन्द्र
परिवार नियोजन केन्द्र
प्राथमिक शाला; माध्यमिक शाला
उच्चतर माध्यमिक शाला
महाविद्यालय; विश्वविद्यालय
सिंचित शुष्क / सिंचित आर्द्र
पुलिस थाना
जंगलात क्षेत्र

तहसील का क्षेत्रफल	ग्रामों की संख्या		आवंटित केन्द्र
	आबाद	वीरान	
1331·5 वर्ग किलोमीटर	471	84	1

टिप्पणी: 1. ग्राम स्थानीय छोटे नम्बर 201 आंवेडा ग्रां से सम्बन्धित क्षेत्र के रूप में रीवा नगर में सम्मिलित है।
2. ग्राम स्थानीय छोटे नम्बर 29,31,34,111,170,143,144,215,219,264,265, 38,227,305,404,423,433,491 से 498,497 से 501, 509,514,529,531 से 538 तथा 543 से 546 चक्कपुली आदि में बढ़ेहरे के जंगलात में आंशिक रूप से आते हैं।

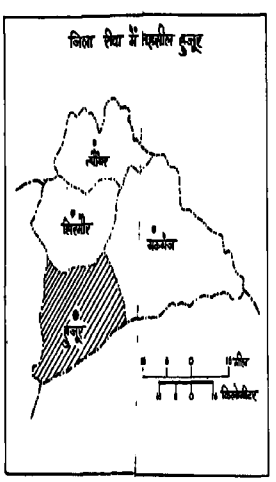

सर्वेक्षण, भू-अभिलेख मध्य प्रदेश द्वारा प्रकाशित ब्यौरेवार आंकड़ों पर आधारित

भाग दस (अ)

ग्राम और नगर निर्देशिका

व्याख्यात्मक टिप्पणी

1951 से पूर्व, जनगणना के समय एकत्रित किये गये आंकड़ों को जिलेवार पृथक्-पृथक् पुस्तिका के रूप में प्रकाशित नहीं किया जाता था। स्वतन्त्र भारत की प्रथम जनगणना की प्रारंभिक तैयारी के समय यह अनुभव किया गया कि छोटी इकाइयों के लिये भी, जो प्रशासनिक दृष्टि से प्रगति की योजनाओं के लिये आधार-स्तंभ हैं, जनगणना से संबंधित आंकड़ों का पुस्तिका के रूप में प्रकाशन किया जावे और इस तरह से जिला जनगणना पुस्तिका की योजना की नींव पड़ी। जिला जनगणना पुस्तिकाओं की सफलता को ध्यान में रखते हुए 1961 की जनगणना के समय इन पुस्तिकाओं को अधिक उपयोगी बनाने की दृष्टि से जिले से संबंधित अन्य जानकारी का भी पुस्तिका में समावेश करने का निर्णय लिया गया, जैसे मौसम, कृषि, सहकारिता, उद्योग, शिक्षा, स्वास्थ्य, बैंकिंग आदि, जिले की वर्तमान स्थिति तथा प्रमुख विशेषताओं की ओर ध्यान केन्द्रित कराने के आशय से जिले का परिचयात्मक लेख भी सम्मिलित किया गया। इस लक्ष्य को प्राप्त करने में तो अवश्य सफलता मिली परन्तु पुस्तिकाओं को अत्यधिक विस्तृत एवं उपयोगी बनाने के फलस्वरूप उनके प्रकाशन में विलम्ब हुआ। अतः प्रकाशन के विलम्ब को दूर करने की दृष्टि से शताब्दी जनगणना के प्रबन्धकों ने पुस्तिका को तीन भागों में विभाजित करने का निर्णय लिया ताकि अधिक से अधिक जानकारी शीघ्रातिशीघ्र उपलब्ध कराई जा सके तथा पुस्तिकाओं का समुचित उपयोग दो जनगणना के बीच के काल में, कम से कम सात-आठ वर्ष तक हो सके।

क्षेत्र:—(i) पुस्तिका का भाग 'अ' ग्राम एवं नगर निर्देशिका है। ग्राम निर्देशिका में प्रत्येक ग्राम में शिक्षा, स्वास्थ्य, बिजली, पानी, यातायात तथा डाक एवं तार के क्षेत्र में उपलब्ध सुविधाओं का उल्लेख है। साथ ही साथ ग्राम की भूमि के विभिन्न उपयोग, साप्ताहिक बाजार तथा धार्मिक, ऐतिहासिक एवं पुरातत्व के उल्लेखनीय स्थान आदि से संबंधित जानकारी भी एकत्रित कर प्रस्तुत की गई है। नगर निर्देशिका में जिले के प्रत्येक नगर की जानकारी विस्तार से 7 पृथक्-पृथक् विवरण पत्रकों में दी गई है। नगर का प्रादुर्भाव, वर्तमान प्रशासकीय ढांचा, जनसंख्या वृद्धि, नगर का कार्य के आधार पर वर्गीकरण, प्राकृतिक स्वरूप, आय-व्यय की स्थिति तथा शिक्षा, स्वास्थ्य, उद्योग, व्यापार आदि के क्षेत्रों की वर्तमान स्थिति तथा जनसंख्या का धर्म और अनुसूचित जाति/अनुसूचित जनजाति का वर्गीकरण यह सभी जानकारी एकत्रित कर प्रस्तुत की गई है। जिन संक्षिप्त रूपों का प्रयोग किया गया है, उसका खुलासा पृथक् से किया गया है।

(ii) भाग 'आ' में प्रत्येक गांव तथा नगर के बारे में जनगणना के समय एकत्रित की गई जानकारी प्रस्तुत की गई है, जैसे क्षेत्रफल, आबाद रिहायशी मकान, परिवारों की संख्या, कुल जनसंख्या तथा लिंग, अनुसूचित जाति, अनुसूचित जनजाति, साक्षरता, कार्य आदि के आधार पर उसका वर्गीकरण।

(iii) भाग 'इ' में मुख्यतया प्रशासकीय आंकड़ों तथा विकास के क्षेत्र में जिले की प्रगति का ब्यौरा प्रस्तुत किया जावेगा। जिले से संबंधित भाषा, धर्म, लोगों के आवागमन आदि की सूचियों (टेबल्स) का भी समावेश इस भाग में होगा। विगत दस वर्षों में जिले के सामाजिक तथा आर्थिक ढांचे में हुए परिवर्तन से सम्बन्धित एक परिचयात्मक लेख भी होगा।

ग्राम निर्देशिका :

ग्रामों से संबंधित समस्त जानकारी एक ही विवरण पत्रक में 'सुख-सुविधाएं' तथा 'भूमि उपयोग' इन दो मुख्य भागों में दी गई है। अन्य जानकारी जैसे नगर से दूरी, बाजार, मुख्य खाद्य पदार्थ, धार्मिक तथा ऐतिहासिक स्थल भी दी गई है। 'सुख-सुविधा' के अन्तर्गत शिक्षा, स्वास्थ्य, पानी, बिजली, यातायात आदि की जानकारी तथा 'भूमि उपयोग' के अन्तर्गत कुल क्षेत्रफल, सिंचित तथा गैरसिंचित रकबा, कृषि योग्य भूमि आदि की जानकारी का समावेश है।

(अ) जिले की चार तहसीलों में कुल 2,789 ग्राम हैं और प्रत्येक तहसील में 1961 और 1971 में ग्रामों की संख्या निम्न प्रकार है:—

क्रमांक	तहसील	1961	1971	भिन्नता
1	2	3	4	5
1	त्योंथर	571	571	..
2	सिरमौर	598	598	..
3	मऊगंज	1,065	1,065	..
4	हुजूर	568	555	—13
	योग	2,802	2,789	—13

स्पष्ट है कि जिले में 13 ग्रामों की कमी हुई है। इस कमी का कारण निम्न है :—

हुजूर तहसील :—1961 की जनगणना के निम्न 13 ग्राम मध्यप्रदेश शासन अधिसूचना क्रमांक 134–XVIII नगरीय I-68, दिनांक 16 मार्च 1968 के अनुसार रीवा नगरपालिका की सीमा में विलीन हो चुके हैं।

* नोट:—उपरोक्त अधिसूचना के अनुसार आंशिक रूप से ढेकहा ग्राम रीवा नगरपालिका सीमा के अन्तर्गत है।

क्रमांक	ग्राम का नाम	1961 का स्थानीय कोड नं.
1	2	3
1	कुठुलिया	11/4/418
2	बदरांव	11/4/364
3	चिरहुला	11/4/366
4	महाजन टोला	11/4/419
5	निपनियाँ	11/4/363
6	नेकुआ	11/4/317
7	पड़रा	11/4/261
8	खुटेही	11/4/262
9	बोदा	11/4/224
10	करही	11/4/223
11	अनन्तपुर	11/4/225
12	बरा	11/4/186
13	समान	11/4/318

क्षेत्रफल के आधार पर ग्रामों का विभाजन (एकड़ में) निम्न सारणी में दर्शाया गया है:-

क्षेत्रफल (एकड़ में)	ग्रामों की संख्या
1	2
50 एकड़ या कम	395
51- 100	272
101- 200	502
201- 500	781
501-1,000	463
1,001-2,000	251
2,001-5,000	98
5,001 एकड़ और अधिक	27
योग	2,789

त्योंथर तहसील का ग्राम लूक नं. 3 (स्थानीय कोड नम्बर 11/1/186), का 1.0 एकड़ क्षेत्रफल न्यूनतम है, और यह पास के नगर, रीवा से 54.0 कि०मी० की दूरी पर स्थित है, जबकि उसी तहसील के ग्राम कोनी कलां (स्थानीय कोड नंबर 11/1/153) का 15,987.87 एकड़ क्षेत्रफल जिले में अधिकतम है और पास के नगर, रीवा से 48.0 कि.मी. की दूरी पर स्थित है।

जिले के कुल 2,789 ग्रामों में से 781 ग्राम 201-500 एकड़ की सीमा के अन्तर्गत हैं, जबकि 502, 463 और 395 ग्राम क्रमशः 101-200, 501-1,000 और 50 एकड़ या कम की सीमा के अन्तर्गत है। केवल 27 ग्राम 5,001 एकड़ और अधिक की सीमा के अन्तर्गत आते हैं।

सभी तहसीलों में अधिकतम ग्राम 201-500 एकड़ की सीमा के अन्तर्गत आते है, जैसा कि निम्न सारणी में, जिसमें तहसीलवार आंकड़ों की जानकारी उपलब्ध है, परिलक्षित होती है:—

क्षेत्रफल (एकड़ में)	त्योंथर	सिरमौर	मऊगंज	हुजूर	योग
1	2	3	4	5	6
50 एकड़ या कम	65	40	240	50	395
51- 100	42	40	144	46	272
101- 200	100	102	207	93	502
201- 500	150	210	241	180	781
501-1,000	112	123	126	102	463
1,001-2,000	66	58	62	65	251
2,001-5,000	26	19	38	15	98
5,001 एकड़ और अधिक	10	6	7	4	27
योग	571	598	1,065	555	2,789

(आ) शैक्षणिक सुविधाएं.—पास के नगर से विभिन्न दूरी सीमाओं के अन्तर्गत ग्रामों की संख्या जिनमें विभिन्न शैक्षणिक सुविधाएं उपलब्ध हैं, निम्न सारणी में दर्शायी गई हैं :—

पास के नगर से दूरी सीमा	कुल ग्रामों की संख्या	कुल ग्रामों की संख्या जिनमें				
		प्राथमिक शाला	कनिष्ठ माध्यमिक शाला	उच्चतर/उच्च माध्यमिक शाला	महाविद्यालय	अन्य
1	2	3	4	5	6	7
5 कि. मी. या कम	23	5	2	..	..	..
6– 10 कि.मी.	84	31	8	1	..	..
11– 15 कि.मी.	117	37	10	2	..	..
16– 25 कि.मी.	225	76	25	5	..	..
26– 50 कि.मी.	1,053	241	61	11	3	1
51–100 कि.मी.	1,281	266	61	13	4	3
101–200 कि.मी.	6	..	..	..	..	..
201–कि.मी. और अधिक	..	..	..	..	..	..
योग	2,789	656	167	32	7	4

अधिकतम ग्राम (1,281) दूरी सीमा 51-100 कि. मी. में है, और अधिकतम ग्राम जिनमें प्राथमिक और उच्चतर/उच्च माध्यमिक शालाएं हैं, भी इसी दूरी सीमा के अन्तर्गत है, जबकि अधिकतम ग्राम जिनमें कनिष्ठ माध्यमिक शालाएं हैं, दूरी सीमा 26-50 कि.मी. के अन्तर्गत हैं। विभिन्न तहसील के ग्रामों में शैक्षणिक संस्थाओं की संख्या निम्न प्रकार है :—

क्रमांक	तहसील	शैक्षणिक संस्थाओं की संख्या				
		उच्चतर/उच्च माध्यमिक शाला	कनिष्ठ माध्यमिक शाला	प्राथमिक शाला	महाविद्यालय	अन्य
1	2	3	4	5	6	7
1	त्योंथर	7	36	155	2	2
2	सिरमौर	11	48	177	3	..
3	मऊगंज	8	42	178	2	2
4	हुजूर	6	42	162	..	..
	योग	32	168	675	7	4

सत्रह ग्रामों में प्रत्येक में दो प्राथमिक शालाएं हैं, जबकि सिरमौर तहसील के ग्राम तिलखन (स्थानीय कोड नम्बर 11/2/233) में तीन प्राथमिक शालाएं हैं। दो ग्रामों में प्रत्येक में दो कनिष्ठ माध्यमिक शालाएं हैं। इन ग्रामों का क्षेत्रफल और

पास के नगर से दूरी निम्न प्रकार है:-

क्रमांक	ग्राम का नाम	तहसील	स्थानीय कोड नम्बर	ग्राम का क्षेत्रफल (एकड़ में)	पास के नगर से दूरी कि.मी. में और नाम	शैक्षणिक संस्थाएं और संख्या (यदि एक से अधिक है)		
						प्राथमिक शाला	कनिष्ठ माध्यमिक शाला	उच्चतर/उच्च माध्यमिकशाला
1	2	3	4	5	6	7	8	9
1	परिहारिन पुरवा	त्योंथर	11/1/137	375.00	रीवा 60.0	2	..	..
2	कोनी कलां	त्योंथर	11/1/153	15,987.87	रीवा 48.0	2	..	..
3	पूरौना	त्योंथर	11/1/164	150.64	रीवा 48.0	2	..	..
4	पटहट कलां	त्योंथर	11/1/306	243.25	इलाहाबाद(उ.प्र.) 70.0	2	..	..
5	त्योंथर (तहसील मुख्यालय)	त्योंथर	11/1/409	3,072.00	रीवा 78.0	..	2	..
6	तिलखन	सिरमौर	11/2/233	1,809.64	रीवा 27.0	3	..	..
7	पल्हान	सिरमौर	11/2/234	1,650.55	रीवा 27.0	2	..	..
8	सिरमौर (तहसील मुख्यालय)	सिरमौर	11/2/262	9,182.79	रीवा 38.0	..	2	..
9	लालगांव	सिरमौर	11/2/375	3,532.39	रीवा 45.0	2	..	..
10	गढ़	सिरमौर	11/2/417	1,959.68	रीवा 48.0	2	..	..
11	गौदरी नं. 1	सिरमौर	11/2/553	826.66	रीवा 35.0	2	..	..
12	तिवनी	सिरमौर	11/2/561	3,139.42	रीवा 38.0	2	..	..
13	नईगढ़ी	मऊगंज	11/3/195	2,424.99	रीवा 65.0	2	..	..
14	सलैया तिलकराजसिंह	मऊगंज	11/3/977	947.55	रीवा 96.0	2	..	..
15	हाटा	मऊगंज	11/3/1,058	6,708.65	मिर्जापुर (उ.प्र.) 64.0	2	..	..
16	हरदी	हुजूर	11/4/14	1,653.00	रीवा 10.0	2	..	..
17	गोविन्दगढ़	हुजूर	11/4/135	3,268.00	रीवा 20.0	2	..	..
18	सिलपरी	हुजूर	11/4/473	647.00	रीवा 38.4	2	..	..
19	नैकिन	हुजूर	11/4/164	901.00	रीवा 14.4	2	..	..
20	पुरैना	हुजूर	11/4/227	777.00	रीवा 9.6	2	..	..
					योग	37	4	..

जिन ग्रामों में महाविद्यालय की सुविधा उपलब्ध है उनकी जानकारी निम्न प्रकार है :-

क्रमांक	तहसील का नाम	ग्राम का नाम जहां महाविद्यालय है।	स्थानीय कोड नम्बर	पास के नगर से दूरी कि.मी. में और नाम
1	2	3	4	6
1	त्योंथर	(i) त्योंथर (तहसील मुख्यालय)	11/1/409	रीवा 78.0
		(ii) चाक	11/1/456	इलाहाबाद(उ.प्र.) 54.0
2	सिरमौर	(i) सेमरिया	11/2/98	रीवा 36.0
		(ii) सिरमौर (तहसील मुख्यालय)	11/2/262	रीवा 38.0
		(iii) लालगांव	11/2/375	रीवा 45.0
3	मऊगंज	(i) जमुई	11/3/641	रीवा 65.0
		(ii) अमहा वासुदेव	11/3/980	मिर्जापुर(उ.प्र.) 66.0

(इ) चिकित्सा सुविधाएं.—प्रत्येक तहसील में प्रति 100 वर्ग कि. मी. क्षेत्र में उपलब्ध चिकित्सा सुविधाएं निम्न सारणी में दर्शायी गई हैं :—

क्रमांक	तहसील	वर्ग कि. मी. में क्षेत्रफल	प्रति 100 वर्ग कि.मी. में विभिन्न प्रकार की चिकित्सा संस्थाओं की संख्या
1	2	3	4
1	त्योंथर	1,575.42	1.1
2	सिरमौर	1,503.42	1.3
3	मऊगंज	1,865.71	1.4
4	हुजूर	1,283.01	1.3

उपर्युक्त सारणी से स्पष्ट है कि मऊगंज तहसील के ग्रामों में, तुलनात्मक रूप से, अधिक चिकित्सा सुविधाएं प्रति 100 वर्ग कि. मी. के क्षेत्र में उपलब्ध हैं। प्रत्येक तहसील में चिकित्सा संस्थाओं की सख्या निम्न प्रकार है:—

क्रमांक	तहसील	चिकित्सा संस्थाओं की संख्या
1	2	3
1	त्योंथर	17
2	सिरमौर	20
3	मऊगंज	27
4	हुजूर	17
	योग	81

जिले के ग्रामीण क्षेत्र की लगभग 33 प्रतिशत चिकित्सा संस्थाए मऊगंज तहसील के ग्रामों में हैं। इसके बाद सिरमौर तहसील के ग्रामों में हैं, जहां लगभग 25 प्रतिशत चिकित्सा संस्थाए उपलब्ध हैं।

(ई) विद्युत प्रदाय.—पास के नगर से विभिन्न दूरी सीमाओं के अन्तर्गत ग्रामों की संख्या, जिनमें विद्युत् शक्ति उपलब्ध है, निम्न सारणी में दर्शायी गई है :—

पास के नगर से दूरी सीमा	कुल ग्रामों की संख्या	ग्रामों की संख्या जिनमें विद्युत् शक्ति उपलब्ध है
1	2	3
5 कि.मी. या कम	23	9
6– 10 कि.मी.	84	18
11– 15 कि.मी.	117	20
16– 25 कि.मी.	225	25
26– 50 कि.मी.	1,053	33
51–100 कि.मी.	1,281	30
101–200 कि.मी.	6	..
201 कि.मी. और अधिक	..	..
योग	2,789	135

उपर्युक्त सारणी से ज्ञात होता है कि कुल ग्रामों के लगभग 5 प्रतिशत ग्रामों में विद्युत् शक्ति उपलब्ध है। और उनमें से सभी पास के नगर से दूरी सीमा 100 कि.मी. के अंतर्गत है। प्रत्येक तहसील में ग्रामों की संख्या जिनमें विद्युत शक्ति उपलब्ध है, निम्न प्रकार है:—

क्रमांक	तहसील	कुल ग्रामों की संख्या	ग्रामों की संख्या जहां विद्युत शक्ति उपलब्ध है	ग्रामों का प्रतिशत जहां विद्युत शक्ति उपलब्ध है
1	2	3	4	5
1	त्योंथर	571	23	4.03
2	सिरमौर	598	29	4.85
3	मऊगंज	1,065	15	1.41
4	हुजूर	555	68	12.25
	योग	2,789	135	4.84

जिले में ऐसे ग्रामों का प्रतिशत (लगभग 5) जिनमें विद्युत शक्ति उपलब्ध है, राज्य के प्रतिशत (लगभग 7) से कम है। जिले में, हुजूर तहसील के ग्रामों में तुलनात्मक रूप से यह सुविधा अधिक है।

(उ) परिवहन सुविधाएं.—पास के नगर से विभिन्न दूरी सीमाओं में आने वाले कुल ग्रामों की संख्या और ऐसे ग्रामों की संख्या, जहां किसी प्रकार की परिवहन सुविधाएं उपलब्ध हैं, निम्न सारणी में दर्शायी गई है :—

पास के नगर से दूरी सीमा	कुल ग्रामों की संख्या	ग्रामों की संख्या जहां				
		पक्की सड़क	कच्ची सड़क	पक्की सड़क व रेल	कच्ची सड़क व रेल	अन्य (रेल)
1	2	3	4	5	6	7
5 कि.मी. या कम	23	16	6	..	..	..
6– 10 कि.मी.	84	38	18	..	..	..
11– 15 कि.मी.	117	55	27	..	..	..
16– 25 कि.मी.	225	106	29	..	..	..
26– 50 कि.मी.	1,053	282	255	..	..	3
51–100 कि.मी.	1,281	466	287	3	..	..
101–200 कि.मी.	6	4	..	..	..	..
201 कि.मी. और अधिक	..	..	..	..	..	..
योग	2,789	967	622	3	..	3

लगभग 35 प्रतिशत ग्रामों में पक्की सड़क है। जिले के 2,789 ग्रामों में से 1,592 ग्रामों में पक्की या कच्ची सड़क है। प्रत्येक तहसील के ग्रामों की संख्या तथा ग्रामों की संख्या जहां पक्की सड़क है, और उनका प्रतिशत निम्न प्रकार है:—

क्रमांक	तहसील	ग्रामों की संख्या	ग्रामों की संख्या जहां पक्की सड़क है	प्रतिशत
1	2	3	4	5
1	त्योंथर	571	213	37.30
2	सिरमौर	598	110	18.39
3	मऊगंज	1,065	392	36.81
4	हुजूर	555	255	45.95
	योग	2,789	970	34.78

तुलनात्मक रूप से, हुजूर तहसील में अधिक परिवहन सुविधाएं है, जबकि सिरमौर तहसील में यह सुविधा कम है। बहुत कम ग्रामों में रेल सुविधा है।

(ऊ) **डाक व तार सुविधाएं**.—जिले की प्रत्येक तहसील में ऐसे ग्रामों की संख्या जहां डाक, तार व दूरभाष की सुविधाएं हैं, निम्न प्रकार है: —

क्रमांक	तहसील	कुल ग्रामों की संख्या	ग्रामों की संख्या जहां डाक घर है	ग्रामों की संख्या जहां तार घर है	ग्रामों की संख्या जहां दूर-भाष है
1	2	3	4	5	6
1	त्योंथर	571	25	3	..
2	सिरमौर	598	38	2	..
3	मऊगंज	1,065	25	2	1
4	हुजूर	555	24	1	1
	योग	2,789	112	8	2

प्रत्येक तहसील में प्रति 100 वर्ग कि. मी. के क्षेत्र में उपलब्ध डाकघरों की संख्या निम्न सारणी में दर्शायी गई है :—

क्रमांक	तहसील	वर्ग कि.मी. में क्षेत्रफल	प्रति 100 वर्ग कि.मी. के क्षेत्रफल में डाकघरों की संख्या
1	2	3	4
1	त्योंथर	1,575.42	1.6
2	सिरमौर	1,503.42	2.5
3	मऊगंज	1,865.71	1.3
4	हुजूर	1,283.01	1.9

तुलनात्मक रूप से, सिरमौर तहसील के ग्रामीण क्षेत्र में प्रति 100 वर्ग कि.मी. में अधिक डाक सुविधा है। जिले के केवल आठ ग्रामों में तार तथा दो ग्रामों में दूरभाष सुविधाएं हैं। इन ग्रामों के नाम और जानकारी निम्न प्रकार है:—

क्रमांक	तहसील का नाम	ग्राम का नाम जहां तारघर हैं		ग्राम का नाम जहां दूरभाष है	
		नाम	स्थानीय कोड नम्बर	नाम	स्थानीय कोड नम्बर
1	2	3	4	5	6
1	त्योंथर	(i) डभौरा	11/1/2	..	..
		(ii) जबा	11/1/211	..	..
		(iii) त्योंथर (तहसील मुख्यालय)	11/1/409	..	..
2	सिरमौर	(i) सिरमौर (तहसील मुख्यालय)	11/2/262	..	..
		(ii) बैकुन्ठपुर	11/2/306	..	..
3	मऊगंज	(i) कुन्दनपुरवा	11/3/637		
		(ii) अमहा वासुदेव	11/3/980	(i) अमहा वासुदेव	11/3/980
4	हुजूर	(i) गोविन्दगढ़	11/4/135	(i) गोविन्दगढ़	11/4/135

(ए) मुख्य खाद्य.—जिले के अधिकांश ग्रामों में चावल और गेहूँ मुख्य खाद्य है। जिले के कुछ ग्रामों में ज्वार और कोदो भी अतिरिक्त मुख्य खाद्य है।

(ऐ) भूमि उपयोग.—(i) पटवारी कागजात के अनुसार जिले का लगभग 10 प्रतिशत भाग वनक्षेत्र है। प्रत्येक तहसील में वनक्षेत्र का प्रतिशत निम्न प्रकार है :—

क्रमांक	तहसील	प्रतिशत
1	2	3
1	त्योंथर	17.66
2	सिरमौर	14.11
3	मऊगंज	4.85
4	हुजूर	1.30
	योग	**9.60**

स्पष्ट है कि, तुलनात्मक रूप से हुजूर तहसील में कम वनक्षेत्र हैं, जबकि त्योंथर तहसील में कुल क्षेत्रफल का लगभग 18 प्रतिशत भाग वनक्षेत्र है।

(ii) वर्ष 1960-61 की तुलना में वास्तविक कृषि क्षेत्र वर्ष 1969 में 12.43 प्रतिशत बढ़ गया है। कृषि क्षेत्र के अन्तर्गत वर्ष 1960-61 और 1968-69 में क्रमशः 0.22 और 0.94 प्रतिशत भूमि में सिंचाई होती थी। इस अवधि में सिंचाई क्षेत्र में 370.95 प्रतिशत की वृद्धि हुई है।

(iii) पास के नगर से विभिन्न दूरी सीमा के अन्तर्गत प्रति ग्राम कृष्य खाली भूमि का औसत निम्न सारणी में दर्शाया गया है :—

पास के नगर से दूरी सीमा	कुल ग्रामों की संख्या	कुल भूमि जिसमें कृषि होती है	प्रति ग्राम औसत भूमि जिसमें कृषि होती है	कुल कृष्य खाली भूमि	प्रति ग्राम औसत कृष्य खाली भूमि	प्रति ग्राम औसत भूमि जिसमें कृषि होती है से प्रति ग्राम कृष्य खाली भूमि का प्रतिशत
1	2	3	4	5	6	7
5 कि.मी. या कम	23	7,428.00	322.96	1,771.00	77.00	23.84
6– 10 कि.मी.	84	39,117.00	465.68	4,692.00	55.86	11.99
11– 15 कि.मी.	117	50,844.82	434.57	6,492.13	55.49	12.77
16– 25 कि.मी.	225	108,688.46	483.06	13,523.66	60.10	12.44
26– 50 कि.मी.	1,053	329,028.73	312.47	88,711.39	84.25	26.96
51–100 कि.मी.	1,281	395,310.01	308.59	102,661.06	80.14	25.97
101–200 कि.मी.	6	4,554.01	759.00	846.92	141.15	18.57
201 कि.मी. और अधिक	..	..	..	..	..	..
जिला	**2,789**	**934,971.03**		**218,698.16**		

साधारणतः जो ग्राम नगरीय क्षेत्र के पास होते हैं उनमें कृष्य खाली भूमि का अनुपात कम होता है। परन्तु उपर्युक्त सारणी इस सम्बन्ध में कोई अनुकूल प्रवृत्ति नहीं दर्शाती तथा दूरी सीमा 6-10, 16-25, 51-100 और 101-200 कि.मी. में कुछ भिन्नता पायी जाती है।

सम्पूर्ण जिले में 218,698 एकड़ (पूर्ण अंकों में) कृष्य खाली भूमि है जो जिले के ग्रामों के कुल क्षेत्रफल का लगभग 14 प्रतिशत है। प्रत्येक तहसील में कृष्य खाली भूमि का प्रतिशत निम्न सारणी में दर्शाया गया है :—

क्रमांक	तहसील	कृष्य खाली भूमि का प्रतिशत
1	2	3
1	त्योंथर	16.28
2	सिरमौर	15.79
3	मऊगंज	13.58
4	हुजूर	10.73
	जिला	**14.21**

स्पष्ट है कि हुजूर तहसील में कृष्य खाली भूमि का प्रतिशत. तुलनात्मक रूप से कम है (लगभग 11 प्रतिशत), जबकि त्योंथर तहसील में यह अत्यधिक (लगभग 16) प्रतिशत है।

नगर निर्देशिका :

यह सात प्रपत्रों के रूप में है। यह उचित होगा कि इन प्रपत्रों में संग्रहित जानकारी पर चर्चा करने के पूर्व नगरीय क्षेत्र निर्धारित करने वाले तथ्यों को समझा जावे।

(i) **नगर की परिभाषा.**–1961 की जनगणना में नगर से तात्पर्य वह स्थान थे जहाँ या तो–(1) नगर पालिका, केन्टोनमेंट अथवा नगर निगम हो, या (2) कम से कम 5,000 की जनसंख्या हो और तीन चौथाई वयस्क पुरुष गैर-काश्तकारी कार्य में कार्यरत हों। इस परिभाषा के आधार पर 1961 की जनगणना में 219 स्थानों को प्रारम्भ में नगर माना गया था। सात स्थान परिभाषा के आधार पर सही नहीं ठहरे परन्तु सूची में परिवर्तन इस आधार पर नहीं किया गया कि चौदह स्थान महज नगर-पालिका होने के आधार पर सम्मिलित हो गये थे और सात अन्य स्थानों के सम्मिलित होने से उपस्थित विषमता में कोई खास वृद्धि नहीं होती थी। 1971 की जनगणना में नगर की परिभाषा में कोई उल्लेखनीय परिवर्तन नहीं किया गया तथा 247 नगरों की सूची बनाई गई। बाद में तीन अन्य स्थानों को जिनमें दो नगरपालिका स्थापित होने से तथा तीसरे में नगरीय क्षेत्र निर्धारित करने वाले आवश्यक तथ्यों की पूर्ति होने से सम्मिलित कर अन्तिम सूची 250 नगरों की बनाई गई। जो स्थान नगर में सम्मिलित नहीं हैं, उन्हें ग्रामों की सूची में सम्मिलित किया गया है।

(ii) **नगरीय क्षेत्र समूह.**—1971 की जनगणना में नगरीय क्षेत्र समूह की विचार धारणा की गई है। जिला जनगणना पुस्तिका में जनसंख्या के आंकड़ों को इस तरह प्रस्तुत किया जावेगा जिससे कि वास्तविक नगरीय क्षेत्र समूह एक मान्य अस्तित्व रहे और जिसके आंकड़ों में विधानानुकूल (नगरपालिका/अन्य वैधानिक सीमा) नगरीय क्षेत्र के अतिरिक्त उसकी अन्य दिशाओं की वृद्धियों के आंकड़े भी शामिल रहें। इन वृद्धियों में स्पष्ट रूप से ऐसे क्षेत्र सम्मिलित रहेंगे जो वस्तुतः नगरीय हैं और लगातार फैलाव के अन्तर्गत हैं। यह इसलिए आवश्यक समझा गया जिससे कि भविष्य में किसी नगरीय क्षेत्र समूह की तुलना या अध्ययन यथार्थता से पूर्ण हो एवं जिस वस्तुस्थिति पर, नगरपालिका सीमा को निश्चित करने एवं नगरीय क्षेत्र में वृद्धि करने के मध्य लगने वाले समय का प्रभाव न हो सके।

(iii) **प्रमाप नगरीय क्षेत्र (स्टेण्डर्ड अर्बन एरिया).**–1971 की जनगणना में इस नवीन विचार धारणा को विकसित किया गया है और प्रमाप नगरीय क्षेत्र (स्टेण्डर्ड अर्बन एरिया) की आवश्यकताएं निम्न हैं :—

1. मुख्य नगर की जनसंख्या कम से कम 50,000 होना चाहिये।

2. अन्य नगरों और ग्रामीण प्रशासनिक इकाइयों से लगातार क्षेत्र का मुख्य नगर से घनिष्ठ सामाजिक एवं आर्थिक सम्बन्ध होना चाहिये।

3. सम्भावना ऐसी हो कि 2 या 3 दशाब्दियों में यह सम्पूर्ण क्षेत्र पूर्ण रूप से नगरीय हो जावेगा। लगातार 3 दशाब्दियों तक एक निश्चित नगरीय क्षेत्र के लिये तुलनात्मक आंकड़े प्रस्तुत करने के उद्देश्य से यह विचार धारणा विकसित की गई है जो अर्थपूर्ण है।

सात विवरण पत्रक—नगरों के बारे में बहुत ही उपयोगी जानकारी पृथक्-पृथक् विवरण पत्रकों में विभिन्न स्रोतों से एकत्रित कर प्रस्तुत की गई है। प्रत्येक विवरण पत्रक में स्रोत तथा समय का उल्लेख किया गया है। यहाँ यह लिखना असंगत न होगा कि विभिन्न स्रोतों से एकत्रित की गई जानकारी के विश्लेषण में स्थूल वर्णन अथवा अपर्याप्त जानकारी के कारण त्रुटि रह जाना संभव है। फिर भी जो जानकारी एकत्रित कर प्रस्तुत की गई है वह नगर की वर्तमान प्रगति पर समुचित प्रकाश डालती है।

विवरण क्रमांक 1.—इस विवरण पत्रक में प्रत्येक नगर की 1901 से 1971 तक की जनसंख्या वृद्धि तथा 1970 में नगर के प्रशासकीय ढांचे की जानकारी है। नगर का प्रशासन नगर-पालिका, नगर निगम, केन्टोनमेन्ट, ग्राम पंचायत अथवा नोटि-फाइड एरिया कमेटी जिस रूप में है, उसका उल्लेख है।

विवरण क्रमांक 2.—इस विवरण पत्रक में नगरों की स्थिति (अक्षांश/देशांश), वर्षा, तापमान, एक लाख से अधिक आबादी वाले शहर, राज्य, जिला एवं तहसील मुख्यालय तथा रेलवे स्टेशन आदि से दूरी की जानकारी का समावेश है।

विवरण क्रमांक 3.—इस विवरण पत्रक में स्थानीय संस्था का विभिन्न मदों में आय-व्यय का ब्यौरा दिया गया है जिससे कि उसकी ऋण की स्थिति, आर्थिक स्थिति तथा जनहित के कार्यों पर व्यय आदि का अन्दाज लग सके। 1968-69 से 1970-71 अर्थात् तीन वर्ष के आँकड़े प्रस्तुत किये गये हैं ताकि यह पता लग सके कि वित्तीय स्थिति प्रगति की ओर है या नहीं।

विवरण क्रमांक 4.—इस विवरण पत्रक में उपलब्ध सुविधाओं का उल्लेख है, जैसे सड़क निर्माण, गंदे पानी के बहाव की स्थिति, पानी, बिजली आदि।

विवरण क्रमांक 5.—इस विवरण पत्रक में शिक्षा, स्वास्थ्य तथा मनोरंजन के क्षेत्र में उपलब्ध सुविधाओं का उल्लेख है।

विवरण क्रमांक 6.—इस विवरण पत्रक में नगरों में उपलब्ध उद्योग, व्यापार तथा बैंकिंग की सुविधाओं का उल्लेख है।

विवरण क्रमांक 7.—इस अन्तिम विवरण पत्रक में नगरों की 1971 की जनसंख्या का धर्म और अनुसूचित जाति/अनुसूचित जनजाति का (पुरुष/स्त्री) वर्गीकरण दिया गया है। 1971 की जनगणना के आधार पर केवल यही एक विवरण पत्रक है।

नगर :

रीवा जिले में 4 तहसीलें और 1 नगर निम्न प्रकार हैं:-

क्रमांक	तहसील	नगर	स्थानीय कोड नम्बर	वर्ग
1	2	3	4	5
1	त्योंथर	..	..	..
2	सिरमौर	..	..	..
3	मऊगंज	..	..	..
4	हुजूर	रीवा	11/I	II

जिले में केवल एक नगर रीवा है। त्योंथर, सिरमौर और मऊगंज तहसीलें पूर्णतः ग्रामीण हैं। रीवा, संभाग व जिले का मुख्यालय है और 1901 से लगातार नगर के रूप में वर्गीकृत है।

नगर में निम्न नगरीय प्रमाप क्षेत्र है:—

नगरीय प्रमाप क्षेत्र—

रीवा	संघटक भाग का नाम	स्थानीय कोड नम्बर
	1	2
नगरीय संघटक		
	रीवा (न०पा०)	11/I
ग्रामीण संघटक		
(1)	पड़रा सुवारन टोला	11/4/205
(2)	ढेकहा	11/4/208
(3)	पड़रा	11/4/249
(4)	बड़ागांव	11/4/316
(5)	तमहा	11/4/434

विवरण पत्रक 1.-(i) वर्ष 1970 में नगर प्रशासन का वर्ग विवरण पत्रक के कालम 5 में दर्शाया गया है। रीवा नगर में नगरपालिका है। नगर की जनसंख्या में, जबसे नगर के रूप में वर्गीकृत हुआ है प्रत्येक दशाब्दी में केवल निम्न को छोड़कर, निरन्तर वृद्धि हुई है।

क्रमांक	नगर का नाम	दशाब्दी जनसंख्या		जनसंख्या में कमी
		वर्ष	जनसंख्या	
1	2	3	4	5
1	रीवा	1911	26,247	5,270
		1921	20,977	

1911–21 दशाब्दी में नगर की जनसंख्या में 1918 का व्यापक इन्फ्लूएन्जा, 1918-19 और 1919-20 में अकाल के कारण कमी हुई थी।*

(ii) विवरण पत्रक के खाना 14 में 1961 का नगर का कार्यात्मक वर्ग, सेवाएँ है।

(ब) नौ औद्योगिक श्रेणियों को निम्न 5 कार्यात्मक वर्गों में वर्गबद्ध किया गया था :-

(1) प्राथमिक क्रियाएं (श्रेणी I–काश्तकार, श्रेणी II–खेतिहर मजदूर और श्रेणी III–खान खोदना, खान से पत्थर निकालना, पशुपालन, शिकार इत्यादि को सम्मिलित करके);

(2) औद्योगिक (श्रेणी IV–पारिवारिक उद्योग, श्रेणी V–पारिवारिक उद्योगों के अतिरिक्त अन्य वस्तुओं के बनाने में और श्रेणी VI–निर्माण कार्यों में, को सम्मिलित करके);

(3) व्यापारिक (श्रेणी VII–वाणिज्य एवं व्यवसाय में);
(4) परिवहन (श्रेणी VIII–परिवहन, संग्रह और संचार में);
(5) सेवाएं (श्रेणी IX–अन्य सेवाओं में)।

उपर्युक्त 5 कार्यात्मक वर्गों के समस्त काम करने वालों का प्रत्येक नगर के लिए प्रतिशत निकाल कर, प्रत्येक नगर का अधिभावी कार्य (कार्यों) को निश्चित किया गया था। यदि नगर के समस्त काम करने वालों में से 40 प्रतिशत से अधिक किसी एक कार्यात्मक वर्ग में आये तो उस नगर का वह कार्यात्मक वर्ग माना गया है। यदि किसी नगर में एक कार्यात्मक वर्ग में 40 प्रतिशत कार्य करने वाले नहीं आये तो 2 अधिभावी श्रेणियों, जिनमें सम्मिलित रूप से 60 प्रतिशत से अधिक काम करने वाले हों, उनको उस नगर का कार्यात्मक वर्ग निश्चित किया गया है। यदि 2 श्रेणियों में समस्त काम करने वालों में 60 प्रतिशत से अधिक काम करने वाले नहीं आये तो प्रथम तीन कार्यात्मक वर्गों को उस नगर का कार्यात्मक वर्ग निश्चित किया गया।

विवरण पत्रक 2.—1969 में प्राकृतिक स्वरूप और स्थिति इस विवरण पत्रक में दर्शायी गयी है।

* Census of India, 1961, District Census Handbook, Rewa District. P.-xlv.

आदेश, 1950 Provinces and States (Transfer of enclaves) के उद्घोषणा के तहत 1950 में जिले के वर्तमान स्वरूप में निर्माण हुआ। अगस्त 1947 के पहले जिला भूतपूर्व रीवा रियासत के रघुराजनगर तहसील के सहित रियासत के उत्तरी रीवा जिला के अनुरूप था। रीवा जिला दक्षिण में कैमोर श्रेणियों से घिरा हुआ है। जिले की हुजूर, सिरमौर और मऊगंज तहसीलें दक्षिण में कैमोर श्रेणियों और उत्तर में विन्ध्याचल श्रेणियों के मध्य स्थित है और यह भाग रीवा पठार के नाम से जाना जाता है। मऊगंज तहसील के पूर्वी हिस्से को जहां की कई पहाड़ियां मैदानी भागों के एकरूपता को भंग करती है व दक्षिण में एक पट्टिका जो कि कैमोर श्रेणी के साथ 1000 फीट की ऊंचाई पर पठार को विस्तीर्ण कछारी मैदान बनाती है जो कि यहाँ वहां के छोटे-मोटे घुमावों से मुक्त है, को छोड़कर इन तीनों तहसीलों का प्राकृतिक स्वरूप समान है। गोविन्दगढ़ के पूर्व में कुछ मील दूर कैमोर श्रेणियां एक अन्य निम्न श्रेणी को विभक्त करती है जो कि कुछ हद तक कैमोर श्रेणी के समानान्तर फैली हुई है। मऊगंज तहसील के पश्चिम भाग में भी अनेक छोटे-छोटे ढालुआ टीले हैं।*

नगर की जलवायु विषम है परन्तु गर्मी शुष्क व स्वच्छ है** नगर में लगभग 1168 मि०मी० वर्षा होती है। नगर की अधिकतम और न्यूनतम तापमान सीमा 40° से०ग्रे० से 7.8° से.ग्रे. है। तापमान के आंकड़े दैनिक औसत तापमान पर आधारित हैं।

नगर बस मार्ग पर है। नगर से पास का रेल्वे स्टेशन सतना है। इलाहाबाद (उत्तर प्रदेश) सड़क द्वारा सबसे पास का शहर (City) है। जिला व संभाग मुख्यालय रीवा, राज्य मुख्यालय भोपाल से सड़क द्वारा 553 कि० मी० की दूरी पर स्थित है।

विवरण पत्रक 3.—1971 की जनगणना के आधार पर नगरों को निम्न वर्गों में वर्गीकृत किया गया है :—

क्रमांक	नगर का नाम	जनसंख्या	नगर का वर्ग
1	2	3	4
1	रीवा	69,182	II

विवरण पत्रक के अनुसार स्थानीय स्वशासन संस्था का वर्ष 1969-70 व 1970-71 का आय से अधिक व्यय का प्रतिशत क्रमशः लगभग 6 और 12 प्रतिशत है। आय से अधिक व्यय का प्रतिशत काफी अधिक है इसका मुख्य कारण सार्वजनिक कार्यों और सामान्य प्रशासन से सम्बन्धित मदों के अन्तर्गत अधिक व्यय का होना है। वर्ष 1970-71 को छोड़कर इन वर्षों में करों आदि से आय में साधारणतः वृद्धि हुई है। स्थानीय स्वशासन संस्था की आय में शासकीय अनुदान से पर्याप्त अनुपूर्ति हुई है। प्रमुख मदों के अन्तर्गत प्रति व्यक्ति आय और व्यय निम्न सारणी में दर्शाया गया है:—

नगर का वर्ग	नगरों की संख्या	वर्ष	प्रति व्यक्ति (रुपयों में)						
			आय			व्यय			
			कुल आय	करों इत्यादि से आय	अन्य साधनों से आय	कुल व्यय	लोक स्वास्थ्य एवं सुविधाओं पर व्यय	लोक संस्थाओं पर व्यय	अन्य सभी मदों पर व्यय
1	2	3	4	5	6	7	8	9	10
वर्ग–I (100,000 से अधिक)	..	..	..	..	..	..	..	..	..
वर्ग–II		1968–69	10.39	6.42	3.97	10.01	4.17	0.22	5.62
(50,000–99,999)	1	1969–70	12.00	8.89	3.11	12.75	2.76	0.28	9.71
		1970–71	12.59	8.04	4.55	14.12	2.67	0.26	11.19
वर्ग–III (20,000–49,999)		..	..	..	..	..	..	..	..
वर्ग–IV (10,000–19,999)		..	..	..	..	..	..	..	..
वर्ग–V (5,000 से 9,999)	..	..	..	..	..	..	..	..	..
वर्ग–VI (5,000 से कम)		..	..	..	..	..	..	..	..

* Census of India 1961, District Census Handbook, Riwa District Page Lix.

** *Ibid.*

उपर्युक्त सारणी से स्पष्ट है कि प्रति व्यक्ति कुल आय और कुल व्यय में उचित सामंजस्य है । स्थानीय स्वशासन संस्थाओं के विवरण पत्रक 3 के कालम 15 'अन्य' के अन्तर्गत दर्शाया गया व्यय, कुल व्यय का अत्यधिक प्रतिशत है ।

विवरण पत्रक 4.—नगर में विद्युत प्रदाय है और उद्योगों और वाणिज्य के लिये भी विद्युत दी गई है । नगर में सड़कों पर प्रकाश की व्यवस्था है । नगर में नलों द्वारा पेयजल की व्यवस्था है । नगर में अग्नि शामक दल की भी सुविधा है ।

विवरण पत्रक 5.—(i) **चिकित्सा सुविधाएं.**—नगर में चिकित्सालय की सुविधा उपलब्ध है । चिकित्सालय के अतिरिक्त नगर में औषधालय व परिवार नियोजन विरुजालय है । प्रति 1,000 व्यक्ति पर बिस्तरों की संख्या निम्न सारणी में दर्शायी गयी है:—

चिकित्सा संस्थाओं में बिस्तरों की संख्या	प्रति 1,000 व्यक्ति पर बिस्तरों की संख्या
1	2
416	6.0

(ii) **शैक्षणिक सुविधाएं.**—नगर में कला और वाणिज्य, विज्ञान, कला और विज्ञान, संस्कृत, कृषि इंजीनियरिंग, चिकित्सा और स्नातकोत्तर बुनियादी प्रशिक्षण महाविद्यालय हैं । नगर में विश्व-विद्यालय भी है । प्रति हजार व्यक्तियों के लिये उच्चतर/उच्च माध्यमिक, कनिष्ठ माध्यमिक और प्राथमिक शालाओं की संख्या निम्न सारणी में दर्शायी गई है :—

		संख्या प्रति हजार जनसंख्या		
क्रमांक	नगर का नाम	उच्चतर/उच्च माध्यमिक शाला	कनिष्ठ माध्यमिक शाला	प्राथमिक शाला
1	2	3	4	5
1	रीवा	1.0	0.5	0.9

वास्तविकता को ध्यान में रखकर प्राथमिक और कनिष्ठ माध्यमिक शालाओं के लिए आयु समूह 0-14 और उच्चतर/उच्च माध्यमिक शालाओं के लिए आयु समूह 15-19 को आधार माना गया है ।

(iii) **मनोरंजन एवं सांस्कृतिक सुविधाएं.**—नगर में छविगृह की सुविधा उपलब्ध है । नगर में सार्वजनिक पुस्तकालय और वाचनालय की सुविधा उपलब्ध है ।

विवरण पत्रक 6 —नगर में बैंक की सुविधा उपलब्ध है । नगर में गैर-कृषि साख समितियां भी हैं । चावल, किराना और बर्तन मुख्य आयात की वस्तुएँ हैं । तिलहन, धान और बीड़ी निर्यात की मुख्य वस्तुएं हैं । लकड़ी के खिलौने, बीड़ी और चूना स्थानीय निर्मित वस्तुओं में प्रमुख हैं ।

विवरण पत्रक 7.—नगर की लगभग 82 प्रतिशत जनसंख्या हिन्दू धर्म को मानती है । इसके बाद इस्लाम धर्म मानने वालों की जनसंख्या (लगभग 16 प्रतिशत) है । अन्य धर्मों को मानने वालों की संख्या नगण्य है । अनुसूचित जाति की जनसंख्या लगभग 7 प्रतिशत है, जबकि अनुसूचित जनजाति का प्रतिशत लगभग 3 है । विभिन्न धर्मों को मानने वाले और अनुसूचित जाति और अनुसूचित जनजाति का प्रतिशत निम्न प्रकार है ।

		प्रतिशत									
क्रमांक	नगर का नाम	बौद्ध	ईसाई	हिन्दू	जैन	इस्लाम	सिक्ख	अन्य	अनिर्दिष्ट	अनुसूचित जाति का प्रतिशत	अनुसूचित जनजाति का प्रतिशत
1	2	3	4	5	6	7	8	9	10	11	12
1	रीवा	0.06	0.62	82.08	0.47	16.22	0.54	..	0.01	7.31	2.78

ग्राम
सुख-सुविधाएं
त्योंथर

स्थानीय कोड नम्बर	ग्राम का नाम	ग्राम का कुल क्षेत्रफल (एकड़ में)	ग्राम में उपलब्ध सुख-सुविधाएं					
			शिक्षा सम्बन्धी	चिकित्सा सम्बन्धी	बिजली सम्बन्धी	पेय-जल सम्बन्धी	परिवहन सम्बन्धी	डाक तथा तार सम्बन्धी
1	2	3	4	5	6	7	8	9
1	मझियारी	2,345.53	प्रा.शा.(1)	..	..	कु.,ता.,ना.	..	..
2	डभौरा	5,316.99	प्रा.शा.(1), पू.मा.शा.(1), उ.मा.शा.(1)	चि.(1)	..	कु.,ता.,ना.	प.स.,रे.	डा.,ता.
3	बन्डे	352.03	..	..	..	..	..	..
4	छमुहा	1,536.09	..	..	..	कु.,ता.	..	..
5	पटैती	96.48	..	..	..	ता.	..	..
6	अकौरिया	2,490.07	पू.मा.शा.(1)	..	..	कु.,ता.	..	..
7	देवपूजा	1,093.24	..	..	..	कु.,ता.	..	..
8	मगडौर	1,058.52	प्रा.शा.(1)	..	..	कु.,ता.	..	..
9	चुनगी	185.41	..	..	..	कु.	..	..
10	बिछिहर	525.66	..	..	..	कु.	..	..
11	मुड़फोर	290.57	..	..	..	..	..	..
12	धुरकुछ	283.32	..	..	..	ना.	..	..
13	मनिकाडाढ़	1,329.95	..	..	..	कु.	..	..
14	धूमन	5,312.32	प्रा.शा.(1)	..	..	कु.	..	..
15	तिलौ	605.66	..	..	..	कु.	..	..
16	खाधू	1,627.79	प्रा.शा.(1)	..	..	कु.	क.स.	..
17	भैंसहटी कला	429.14	..	..	..	..	..	..
18	भैंसहटी खुर्द	60.97	..	..	..	..	..	..
19	लफेदा	1,958.87	..	..	..	..	..	..
20	जतरी	1,409.61	प्रा.शा.(1)	..	..	कु.	..	..
21	नोनारी	966.14	..	..	..	..	..	..
22	गुमारी	1,280.32	..	..	..	..	..	..
23	गेदुरहा	915.41	..	..	..	कु.	..	..
24	जिरौहा	1,220.82	प्रा.शा.(1)	..	..	कु.	प.स.	..
25	कोटा	1,702.40	प्रा.शा.(1)	..	..	कु.	..	..
26	रघुनाथपुर	987.00	..	..	..	कु.	..	..
27	दोंदर	391.00	प्रा.शा.(1)	..	..	कु.,ना.	क.स.	..
28	बौसहवा	399.00	प्रा.शा.(1)	..	..	कु.,ना.	क.स.	..
29	टिकरी	22.00	..	..	..	कु.	क.स.	..
30	कोटवा कमोदसिंह	132.00	..	..	..	कु.	क.स.	..
31	कोटवा गोविन्दसिंह	157.00	पू.मा.शा.(1)	..	..	कु.,ना.	क.स.	..
32	कोटवा खास	132.00	..	..	..	कु.,ना.	क.स.	..
33	फल्टनपुर	69.00	..	..	..	..	क.स.	..
34	लोनी 521	422.00	..	..	..	ना.	क.स.	..
35	लोनी 521	225.00	..	..	..	कु.,ना.	क.स.	..
36	छतैनी	738.00	..	..	..	कु.,ना.	..	..
37	लोहगढ़	2,004.00	प्रा.शा.(1)	..	..	कु.,ना.	क.स.	..
38	गुरदरी	6,608.00	..	..	..	कु.,ना.	..	..

निर्देशिका
एवं भूमि उपयोग
तहसील

मुख्य खाद्य	भूमि उपयोग (अर्थात् विभिन्न प्रकार के भूमि उपयोगों के अन्तर्गत् आने वाले क्षेत्र) एकड़ में वन	सिंचित	असिंचित	कृष्य खाली भूमि	कृषि के लिए अनुपलब्ध क्षेत्र जिसमें कृषि नहीं की जा सकती	सबसे पास का नगर और दूरी (कि.मी. में)	ग्राम में साप्ताहिक बाजार लगता हो, तो उसका दिन	अभ्युक्ति धार्मिक, ऐतिहासिक अथवा पुरातत्वीय महत्व के स्थानों के उल्लेखसहित
10	11	12	13	14	15	16	17	18
कोदो,ज्वार	1,399.65	7.89	423.62	429.66	84.71	रीवा 77.0	..	..
कोदो,ज्वार	2,973.00	..	1,244.15	772.44	327.40	रीवा 77.0	..	..
..	..	..	48.17	277.64	26.22	रीवा 77.0	..	..
कोदो,ज्वार	1,010.85	..	64.58	419.88	40.78	रीवा 77.0	..	..
कोदो,ज्वार	..	..	86.04	9.09	1.35	रीवा 77.0	..	..
चावल,कोदो	747.47	1.49	792.61	888.30	60.20	रीवा 83.0	..	..
चावल,कोदो	..	..	295.44	764.13	33.67	रीवा 83.0	..	..
चावल,कोदो	..	..	524.79	480.23	53.50	रीवा 83.0	..	..
कोदो,चावल	..	..	73.91	104.43	7.07	रीवा 83.0	..	..
कोदो,ज्वार	..	..	138.40	90.41	296.85	रीवा 77.0	..	..
कोदो,ज्वार	..	..	140.36	108.55	41.66	रीवा 77.0	..	..
कोदो,ज्वार	180.32	..	103.00	..	..	रीवा 77.0	..	..
कोदो,ज्वार	1,035.98	..	164.54	86.17	43.26	रीवा 77.0	..	..
कोदो,ज्वार	858.08	..	1,192.40	1,786.46	1,475.38	रीवा 77.0	..	..
कोदो,ज्वार	..	..	119.17	277.79	208.70	रीवा 77.0	..	..
कोदो,ज्वार	645.27	..	536.92	243.26	202.34	रीवा 77.0	..	..
कोदो,ज्वार	410.25	..	15.00	..	3.89	रीवा 77.0	..	..
कोदो,ज्वार	40.32	..	20.00	..	0.65	रीवा 77.0	..	..
..	1,913.02	..	20.00	..	25.85	रीवा 77.0	..	..
ज्वार	625.44	7.00	374.08	130.45	272.64	रीवा 68.0	..	..
..	937.42	..	15.90	2.00	10.82	रीवा 68.0	..	..
ज्वार	1,096.11	..	65.73	52.72	65.76	रीवा 68.0	..	..
चावल	407.42	13.37	217.90	251.58	25.14	रीवा 66.0	..	..
चावल	710.68	13.35	321.78	148.81	26.20	रीवा 66.0	..	..
ज्वार	971.72	15.73	356.13	159.54	199.28	रीवा 66.0	..	..
चावल,ज्वार	350.00	5.00	55.00	399.00	178.00	रीवा 66.0	..	..
चावल,ज्वार	..	4.00	299.00	20.00	68.00	रीवा 66.0	..	..
चावल,ज्वार	..	8.00	342.00	5.00	44.00	रीवा 66.0	..	..
ज्वार,चावल	..	1.00	20.00	..	1.00	रीवा 66.0	..	..
ज्वार,चावल	..	4.00	108.00	10.00	10.00	रीवा 66.0	..	..
ज्वार,चावल	..	8.00	114.00	17.00	18.00	रीवा 66.0	..	..
ज्वार,चावल	..	5.00	92.00	11.00	24.00	रीवा 66.0	..	..
ज्वार,चावल	..	..	63.00	..	6.00	रीवा 65.0	..	..
ज्वार,चावल	304.00	..	89.00	11.00	18.00	रीवा 68.0	..	..
ज्वार,चावल	123.00	3.00	69.00	26.00	4.00	रीवा 66.0	..	..
ज्वार,चावल	..	5.00	506.00	177.00	50.00	रीवा 64.0	..	..
ज्वार,चावल	986.00	..	673.00	95.00	250.00	रीवा 65.0	..	..
ज्वार,चावल	5,024.00	..	138.00	1,362.00	84.00	रीवा 70.0	..	..

ग्राम निर्देशिका

स्थानीय कोड नम्बर	ग्राम का नाम	ग्राम का कुल क्षेत्रफल (एकड़ में)	ग्राम में उपलब्ध सुख-सुविधाएं					
			शिक्षा सम्बन्धी	चिकित्सा सम्बन्धी	बिजली सम्बन्धी	पेय-जल सम्बन्धी	परिवहन सम्बन्धी	डाक तथा तार सम्बन्धी
1	2	3	4	5	6	7	8	9
39	ओवरी	5,321.00	..	..	..	न.	क.स.	..
40	बौसड़	1,255.00	..	..	..	कु.,ता.,न.	क.स.	..
41	हड़हाई	218.00	..	..	..	कु.,ता.,न.	क.स.	..
42	हरदोली	1,806.00	प्रा.शा.(1)	..	..	कु.,ता.,न.	क.स.	डा.
43	गहिलवार	684.00	प्रा.शा.(1)	..	..	कु.,ता.	..	..
44	कल्याणपुर	1,090.00	..	..	..	कु.,ता.	..	..
45	गुढ़	1,042.00	..	..	..	कु.,ता.	प.स.	..
46	कुशहा	48.00	..	..	..	कु.	प.स.	..
47	कल्याणपुर	655.00	प्रा.शा.(1)	..	..	कु.,न.	प.स.	..
48	खम्हरिया	246.00	..	..	..	कु.	प.स.	..
49	कुशहा	65.00	..	..	..	..	..	..
50	कल्याणपुर	191.00	..	..	..	..	...	..
51	पनवार खुर्द	293.70	..	..	..	कु.	प.स.	..
52	पनवार कलां	703.26	पू.मा.शा.(1)	..	..	कु.,ता.,ना.	प.स.	डा.
53	अंसरा	1,092.13	प्रा.शा.(1)	..	..	कु.,ना.	प.स.	..
54	बेनीडीह	180.77	..	..	..	कु.	प.स.	..
55	उपरवार	651.56	प्रा.शा.(1)	..	..	कु.,ना.	प.स.	..
56	बहिलपुरवा 379	41.84	..	..	..	कु.	..	..
57	लटियार	904.81	..	..	..	कु.	प.स.	..
58	नस्टगवां	875.62	प्रा.शा.(1)	..	..	कु.	प.स.	..
59	पटियारी	155.83	..	..	..	कु.	प.स.	..
60	कांटी 62	20.56	..	..	..	कु.	प.स.	..
61	कांटी 61	101.30	..	..	..	कु.	प.स.	..
62	पुरवा मुना कल्याणपुर	37.33	..	..	..	..	प.स.	..
63	सेहुड़ा 548	8.36	..	..	..	..	प.स.	..
64	सेहुड़ा 549	10.79	..	..	..	..	प.स.	..
65	सेहुड़ा 550	140.57	..	..	..	कु.	प.स.	..
66	सेहुड़ा 551	130.29	..	..	..	कु.	प.स.	..
67	कंचनपुर	231.88	प्रा.शा.(1), पू.मा.शा.(1)	..	..	कु.	प.स.	..
68	कंचनपुर	255.76	..	..	..	कु.	प.स.	..
69	पांती	149.59	..	..	..	कु.	प.स.	..
70	कोलहा	65.51	..	..	..	कु.	प.स.	..
71	किटहा	74.05	..	..	..	कु.	..	..
72	जोड़ावरपुर	98.93	..	..	..	कु.	..	..
73	जोड़ावरपुर	92.26	..	..	..	कु.	..	..
74	टिकैतनपुरवा	182.97	प्रा.शा.(1)	..	..	कु.	..	..
75	बंधई की पाटी	139.00	..	..	..	कु.	..	..
76	पतिहनपुरवा	165.25	..	..	..	कु.	प.स.	..
77	बरहुला गीजातर	327.82	..	..	..	कु.	प.स.	..
78	दुनगी	55.94.	..	..	..	..	..	..
79	निमिहन टोला	111.92	..	..	..	कु.	क.स.	डा.
80	पाली सरनामसिंह	104.92	..	..	..	..	..	..

मुख्य खाद्य	भूमि उपयोग (अर्थात् विभिन्न प्रकार के भूमि उपयोगों के अन्तर्गत आने वाले क्षेत्र) एकड़ में: वन	सिंचित	असिंचित	कृष्य खाली भूमि	कृषि के लिए अनुपलब्ध क्षेत्र जिसमें कृषि नहीं की जा सकती	सबसे पास का नगर और दूरी (कि.मी. में)	ग्राम में साप्ताहिक बाजार लगता हो, तो उसका दिन	व्यक्ति धार्मिक, ऐतिहासिक अथवा पुरातत्वीय महत्व के स्थानों के उल्लेख सहित
10	11	12	13	14	15	16	17	18
ज्वार, चावल	4,988.00	..	181.00	41.00	111.00	रीवा 68.0	..	..
ज्वार, चावल	365.00	..	615.00	123.00	152.00	रीवा 63.0	..	..
ज्वार, चावल	..	..	180.00	1.00	37.00	रीवा 63.0	..	..
ज्वार, चावल	791.00	10.00	737.00	160.00	108.00	रीवा 63.0	..	..
ज्वार	253.00	46.00	291.00	58.00	36.00	रीवा 60.0	..	..
ज्वार	191.00	2.00	326.00	93.00	478.00	रीवा 59.0	..	..
ज्वार	142.00	8.00	475.00	237.00	180.00	रीवा 57.0	..	..
ज्वार	..	2.00	33.00	8.00	5.00	रीवा 57.0	..	..
ज्वार	21.00	10.00	439.00	34.00	151.00	रीवा 57.0	..	..
ज्वार	..	9.00	200.00	18.00	19.00	रीवा 57.0	..	..
..	..	..	44.00	20.00	1.00	रीवा 57.0	..	..
..	..	..	..	..	191.00	रीवा 57.0	..	..
ज्वार, कोदो	..	0.05	236.04	36.92	20.69	रीवा 68.0	..	..
ज्वार, कोदो	..	1.66	570.27	73.59	57.74	रीवा 68.0	..	..
ज्वार, कोदो	..	1.00	613.19	252.73	225.21	रीवा 68.0	..	..
ज्वार, कोदो	..	..	161.90	11.95	6.92	रीवा 68.0	..	..
ज्वार, कोदो	..	..	490.25	145.58	15.73	रीवा 68.0	..	..
ज्वार, कोदो	..	0.08	35.91	2.18	3.67	रीवा 68.0	..	..
ज्वार, कोदो	..	0.05	765.83	100.22	38.71	रीवा 65.0	..	..
ज्वार, कोदो	50.13	0.34	610.78	40.18	174.19	रीवा 65.0	..	..
ज्वार, कोदो	0.38	0.05	109.06	9.54	36.80	रीवा 65.0	..	..
ज्वार, कोदो	..	..	17.81	0.60	2.15	रीवा 65.0	..	..
ज्वार, कोदो	1.37	0.27	80.08	2.10	17.48	रीवा 65.0	..	..
ज्वार, कोदो	..	..	30.71	1.80	4.82	रीवा 65.0	..	..
ज्वार, कोदो	..	..	3.37	..	4.99	रीवा 62.0	..	..
ज्वार, कोदो	..	..	0.82	8.58	1.39	रीवा 62.0	..	..
ज्वार, कोदो	..	10.12	112.40	4.26	13.79	रीवा 62.0	..	..
ज्वार, कोदो	..	6.93	97.60	4.20	21.56	रीवा 62.0	..	..
ज्वार, कोदो	..	0.53	125.02	10.83	95.50	रीवा 60.0	..	..
ज्वार, कोदो	..	0.32	152.89	18.53	84.02	रीवा 60.0	..	..
ज्वार, कोदो	..	1.35	118.93	10.96	18.35	रीवा 60.0	..	..
ज्वार, कोदो	..	0.50	55.58	1.05	8.38	रीवा 60.0	..	..
ज्वार, कोदो	..	0.48	64.01	7.71	1.85	रीवा 60.0	..	..
ज्वार, कोदो	..	0.21	77.30	11.40	10.02	रीवा 60.0	..	..
ज्वार, कोदो	..	0.09	76.94	3.28	11.95	रीवा 60.0	..	..
ज्वार, कोदो	..	5.71	153.35	9.02	14.89	रीवा 60.0	..	..
ज्वार, कोदो	..	..	107.37	9.96	21.67	रीवा 60.0	..	..
ज्वार, कोदो	..	0.46	126.58	4.62	33.59	रीवा 60.0	..	..
ज्वार, कोदो	..	3.14	141.46	9.87	173.35	रीवा 60.0	..	..
..	..	2.87	39.07	2.66	11.34	रीवा 60.0	..	..
चावल, ज्वार	..	1.17	89.10	8.58	13.07	रीवा 57.0	..	..
	..	..	88.83	4.47	11.62	रीवा 57.0	..	..

स्थानीय कोड नम्बर	ग्राम का नाम	ग्राम का कुल क्षेत्रफल (एकड़ में)	ग्राम में उपलब्ध सुख-सुविधाएं					
			शिक्षा सम्बन्धी	चिकित्सा सम्बन्धी	बिजली सम्बन्धी	पेय-जल सम्बन्धी	परिवहन सम्बन्धी	डाक तथा तार सम्बन्धी
1	2	3	4	5	6	7	8	9
81	बरहुला सोगौ टोला	296.34	पू.मा.शा.(1)	आ.औ.(1)	..	कु.	क.स.	..
82	भिटौहा	200.77	प्रा.शा.(1)	..	..	कु.	क.स.	..
83	गगहना	310.09	..	..	..	कु.	क.स.	..
84	बैसनपुरवा	168.69	प्रा.शा.(1)	..	..	कु.	क.स.	..
85	लवरपुरवा	19.36	..	..	..	कु.	क.स.	..
86	खोहा	856.23	प्रा.शा.(1)	..	..	कु.	क.स.	..
87	चौखण्डी	1,541.07	प्रा.शा.(1), पू.मा.शा.(1), उ.मा.शा.(1)	आ.औ.(1)	..	कु.,ना.	क.स.	डा.
88	देवरी 268	378.16	प्रा.शा.(1)	..	..	कु.	क.स.	..
89	देवरी 270	64.46	..	..	..	कु.	क.स.	..
90	देवरी 269	247.03	..	..	..	कु.	क.स.	..
91	चौर	916.28	..	..	..	कु.	क.स.	..
92	शिवपुर	676.10	प्रा.शा.(1)	..	..	कु.	क.स.	..
93	शिवपुर उर्फ हनुमान गढ़ी	15.90	..	..	..	कु.	क.स.	..
94	सोहावल खुर्द	1,438.74	..	..	..	कु.	प.स.	..
95	सोहावल कला	89.74	..	..	..	कु.	प.स.	..
96	मदरी	725.32	प्रा.शा.(1)	..	..	कु.	प.स.	..
97	भटमोजरा	128.99	..	..	..	कु.	..	..
98	दर्रहा	559.25	..	..	..	कु.	..	..
99	बीरपुर	2,097.70	प्रा.शा.(1)	..	..	कु.	..	..
100	लोहरोही	245.88	..	..	..	कु.	..	..
101	खारा	248.85	..	..	..	कु.	प.स.	..
102	पाटी	315.01	..	..	..	कु.	..	..
103	खाला	2,396.14	प्रा.शा.(1)	..	..	कु.	..	..
104	रिमारी	1,569.88	..	..	..	कु.	..	..
105	चम्पागढ़	224.08	प्रा.शा.(1)	..	..	कु.	क.स.	..
106	बड़ाछ	1,611.20	प्रा.शा.(1)	..	..	कु.,ता.	क.स.	..
107	पथरीपुरवा	232.23	..	..	..	कु.	क.स.	..
108	रैकवारा	318.90	..	..	..	कु.	क.स.	..
109	पिपरिया	358.21	..	..	..	कु.	..	..
110	भमरकच्छ	36.15	..	..	.	..	..	..
111	भमरकच्छ	35.70	..	..	..	..	..	..
112	भमरकच्छ	38.59	..	..	..	..	..	..
113	माजन	135.70	..	..	..	कु.	क.स.	..
114	पतेरी	333.11	..	..	..	कु.	क.स.	..
115	अंदवा	164.92	प्रा.शा.(1)	..	..	कु.	क.स.	..
116	खम्हरिया	387.56	प्रा.शा.(1)	.	..	कु.	क.स.	..
117	डेरवा	291.00	..	..	..	कु.	..	..
118	किरहाई	797.00	प्रा.शा.(1)	..	..	कु.	..	..
119	गढ़वा	476.00	..	..	..	कु.	प.स.	..
120	लुचकी	345.00	..	..	..	कु.	प.स.	..
121	बंदरकोल	382.51	..	..	..	कु.	..	..

स्योंथर तहसील

मुख्य खाद्य	भूमि उपयोग (अर्थात् विभिन्न प्रकार के भूमि उपयोगों के अन्तर्गत आने वाले क्षेत्र) एकड़ में: वन	सिंचित	असिंचित	कृष्य खाली भूमि	कृषि के लिए अनुपलब्ध क्षेत्र जिसमें कृषि नहीं की जा सकती	सबसे पास का नगर और दूरी (कि.मी. में)	ग्राम में साप्ताहिक बाजार लगता हो, तो उसका दिन	अभ्युक्ति धार्मिक, ऐतिहासिक अथवा पुरातत्वीय महत्व के स्थानों के उल्लेख सहित
10	11	12	13	14	15	16	17	18
ज्वार, चावल	..	1.42	213.93	10.18	70.81	रीवा 57.0	..	..
ज्वार, चावल	..	8.78	169.70	8.99	13.30	रीवा 52.0	..	..
ज्वार, चावल	1.00	3.97	262.46	4.75	37.91	रीवा 52.0	..	..
ज्वार, चावल	..	0.69	143.37	13.90	10.73	रीवा 52.0	..	..
ज्वार, चावल	..	1.21	12.95	2.44	2.76	रीवा 52.0	..	..
ज्वार, चावल	..	49.09	534.42	192.01	80.71	रीवा 57.0	..	..
चावल, गेहूँ	4.20	58.07	891.83	92.17	494.80	रीवा 56.0	..	..
चावल, ज्वार	..	0.27	215.72	15.03	147.14	रीवा 57.0	..	..
चावल, ज्वार	..	..	47.98	3.50	12.98	रीवा 57.0	..	..
चावल, ज्वार	..	4.75	134.42	14.92	92.94	रीवा 57.0	..	..
चावल, ज्वार	..	15.92	534.07	59.53	306.76	रीवा 57.0	..	..
चावल, गेहूँ	..	45.15	529.91	56.76	44.28	रीवा 57.0	..	..
चावल, ज्वार	..	..	14.19	0.44	1.27	रीवा 50.0	..	..
चावल, ज्वार	325.41	..	203.30	567.32	342.71	रीवा 50.0	..	..
चावल, ज्वार	..	0.23	70.64	11.98	6.89	रीवा 66.0	..	..
चावल, कोदो	43.66	0.20	445.66	200.42	35.38	रीवा 66.0	..	..
चावल, कोदो	23.89	..	55.42	46.62	3.06	रीवा 66.0	..	..
चावल, कोदो	..	0.15	250.29	63.63	245.18	रीवा 66.0	..	..
चावल, कोदो	880.32	2.65	438.15	477.46	299.12	रीवा 66.0	..	..
चावल, कोदो	15.67	0.56	192.14	29.59	7.92	रीवा 66.0	..	..
चावल, कोदो	..	0.25	204.22	25.10	19.28	रीवा 66.0	..	..
चावल, कोदो	..	0.23	259.85	38.72	16.21	रीवा 60.0	..	..
चावल, कोदो	898.40	32.85	127.20	139.21	1,198.48	रीवा 60.0	..	..
चावल, कोदो	..	1.00	663.26	113.95	791.67	रीवा 60.0	..	..
चावल, गेहूँ	..	11.30	..	121.29	91.49	रीवा 69.0	..	..
चावल, गेहूँ	4.00	2.25	865.13	578.96	160.86	रीवा 69.0	..	..
चावल, गेहूँ	..	1.38	196.95	15.84	18.06	रीवा 69.0	..	..
चावल, गेहूँ	..	4.74	276.22	22.20	15.74	रीवा 68.0	..	..
चावल, गेहूँ	..	1.51	332.14	20.28	4.28	रीवा 68.0	..	..
चावल, गेहूँ	..	..	34.59	..	1.56	रीवा 68.0	..	..
चावल, गेहूँ	..	..	32.69	..	3.01	रीवा 68.0	..	..
चावल, गेहूँ	..	..	35.09	..	3.50	रीवा 68.0	..	..
चावल, गेहूँ	..	1.67	126.31	3.72	4.00	रीवा 68.0	..	..
चावल, गेहूँ	..	4.18	293.61	21.00	14.32	रीवा 68.0	..	..
चावल, गेहूँ	..	4.33	151.30	..	9.29	रीवा 68.0	..	..
चावल, गेहूँ	..	4.01	354.96	..	28.59	रीवा 68.0	..	..
चावल, गेहूँ	..	..	189.00	55.00	47.00	रीवा 66.0	..	..
चावल, गेहूँ	..	14.00	648.00	56.00	79.00	रीवा 66.0	..	..
चावल, गेहूँ	..	3.00	319.00	112.00	42.00	रीवा 75.0	..	..
चावल, गेहूँ	..	2.00	289.00	18.00	36.00	रीवा 75.0	..	..
चावल, गेहूँ	..	1.52	253.05	103.58	24.36	रीवा 75.0	..	..

स्थानीय कोड नम्बर	ग्राम का नाम	ग्राम का कुल क्षेत्रफल (एकड़ में)	ग्राम में उपलब्ध सुख-सुविधाएं					
			शिक्षा सम्बन्धी	चिकित्सा सम्बन्धी	बिजली सम्बन्धी	पेय-जल सम्बन्धी	परिवहन सम्बन्धी	डाक तथा तार सम्बन्धी
1	2	3	4	5	6	7	8	9
122	जलैया	225.34	..	..	..	कु.	..	..
123	भड़ारिन पुरवा	23.97	..	..	..	..	..	..
124	पुरवा जोखूराम	26.67	..	..	..	कु.	..	..
125	हुरदौहा	181.31	..	..	..	कु.	..	..
126	वसरेही	893.69	प्रा.शा.(1)	..	..	कु.	..	..
127	कुठिला	253.81	..	..	..	कु.	..	..
128	तेंदुनी	363.00	..	..	..	कु.	..	..
129	करवाल पुरवा	57.00	..	..	..	कु.	क.स.	..
130	जहदर	14.00	..	..	..	कु.	..	..
131	बम्हना	338.00	..	..	..	कु.	..	..
132	कछिगमा	186.00	..	..	..	कु.	..	..
133	ओझा पुरवा	107.00	..	..	..	कु.	..	..
134	चौवेन पुरवा	170.00	..	..	..	कु.	..	..
135	अंतरी	35.00	..	..	..	..	..	..
136	पुरानिक पुरवा	27.00	..	..	..	..	..	..
137	परिहारिन पुरवा	375.00	प्रा.शा.(2)उ.(1)	..	..	कु.	..	..
138	महराज पुरवा	156.00	..	..	..	कु.	..	..
139	भड़ारिन पुरवा	15.00	..	..	..	कु.	..	..
140	नीवा	5.00	..	..	..	..	..	..
141	रमगढ़वा	168.00	..	..	..	कु.	प.स.	..
142	पूछी	31.00	..	..	..	कु.	प.स.	..
143	नौवस्ता	87.00	..	..	..	कु.	..	..
144	अतरैला	97.00	..	..	..	कु.	..	..
145	कोठवा	251.00	..	..	..	कु.	..	..
146	दुखरा	112.00	..	..	..	कु.	..	..
147	धकरा	37.00	..	..	..	कु.	..	..
148	मोहनपुर	167.00	..	..	..	कु.	..	..
149	मनीपुर	449.00	..	..	..	कु.	..	..
150	हरदहन	317.00	..	..	..	कु.	..	..
151	गड़हरा	1,418.95	प्रा.शा.(1)	..	..	..	क.स.	..
152	देवखर	3,016.71	प्रा.शा.(1)	..	..	न.,कु.	..	..
153	कोनी कला	15,987.87	प्रा.शा.(2), पू.मा.शा.(1)	..	..	कु.,न.	क.स.	डा.
154	गुरगुदा	1,820.06	..	..	..	न.	..	..
155	भड़ेरा	2,973.98	प्रा.शा.(1)	..	..	कु.,न.	क.स.	..
156	पटहट	943.59	..	..	..	कु.	..	..
157	रौली	1,430.82	प्रा.शा.(1)	..	..	न.,कु.	..	..
158	कैथी	419.81	..	..	..	..	..	..
159	इटमा	1,867.64	प्रा.शा.(1)	..	..	कु.	प.स.	..
160	पटेहरा	1,290.34	पू.मा.शा.(1)	आ.औ.(1),प.चि.(1)	..	कु.,न.	प.स.	..
161	अट्ठैसा	181.82	प्रा.शा.(1)	..	..	कु.	प.स.	..
162	वैदन पुरवा	48.29	..	..	..	कु.	प.स.	..
163	डाड़ी	277.06	..	..	..	कु.,न.	प.स.	..

ह्योंथर तहसील

मुख्य खाद्य	भूमि उपयोग (अर्थात् विभिन्न प्रकार के भूमि उपयोग के अन्तर्गत् आने वाले क्षेत्र) एकड़ में: वन	सिंचित	असिंचित	कृष्य खाली भूमि	कृषि के लिए अनुपलब्ध क्षेत्र जिसमें कृषि नहीं की जा सकती	सबसे पास का नगर और दूरी (कि.मी. में)	ग्राम में साप्ताहिक बाजार लगता हो, तो उसका दिन	अभ्युक्ति धार्मिक, ऐतिहासिक अथवा पुरातत्वीय महत्व के स्थानों के उल्लेख सहित
10	11	12	13	14	15	16	17	18
चावल, गेहूँ	..	0.33	161.06	38.64	25.31	रीवा 75.0	..	..
चावल, गेहूँ	..	..	19.10	3.23	1.64	रीवा 75.0	..	..
चावल, गेहूँ	..	..	16.83	8.65	1.19	रीवा 75.0	..	..
चावल, गेहूँ	..	..	160.03	6.54	14.74	रीवा 63.0	..	..
चावल, गेहूँ	..	10.37	688.53	109.26	85.53	रीवा 63.0	..	..
चावल, गेहूँ	..	0.55	174.56	59.46	19.24	रीवा 62.0	..	..
चावल, गेहूँ	..	2.00	321.00	28.00	12.00	रीवा 62.0	..	..
चावल, गेहूँ	..	..	49.00	6.00	2.00	रीवा 60.0	..	..
चावल, गेहूँ	..	..	14.00	..	..	रीवा 60.0	..	..
चावल, गेहूँ	..	..	292.00	18.00	28.00	रीवा 60.0	..	..
चावल, गेहूँ	..	..	172.00	3.00	11.00	रीवा 60.0	..	..
चावल, गेहूँ	..	..	88.00	11.00	8.00	रीवा 60.0	..	..
चावल, गेहूँ	..	..	154.00	9.00	7.00	रीवा 60.0	..	..
चावल, गेहूँ	..	..	35.00	..	..	रीवा 60.0	..	..
चावल, गेहूँ	..	..	27.00	..	..	रीवा 60.0	..	..
चावल, गेहूँ	..	..	312.00	42.00	21.00	रीवा 60.0	..	..
चावल, गेहूँ	..	..	135.00	..	21.00	रीवा 60.0	..	..
चावल, गेहूँ	..	..	12.00	3.00	..	रीवा 58.0	..	..
चावल, गेहूँ	..	..	5.00	..	..	रीवा 58.0	..	..
चावल, गेहूँ	13.00	3.00	68.00	20.00	64.00	रीवा 58.0	..	..
चावल, गेहूँ	..	..	7.00	..	24.00	रीवा 58.0	..	..
चावल, गेहूँ	..	3.00	75.00	..	9.00	रीवा 58.0	..	..
चावल, गेहूँ	..	4.00	72.00	10.00	11.00	रीवा 58.0	..	..
गेहूँ, चावल	..	..	172.00	8.00	71.00	रीवा 58.0	..	..
गेहूँ, चावल	..	..	81.00	12.00	19.00	रीवा 58.0	..	..
गेहूँ, चावल	..	..	29.00	1.00	7.00	रीवा 58.0	..	..
गेहूँ, चावल	..	3.00	146.00	10.00	8.00	रीवा 58.0	..	..
गेहूँ, चावल	..	..	395.00	50.00	4.00	रीवा 58.0	..	..
गेहूँ, चावल	..	..	245.00	63.00	9.00	रीवा 58.0	..	..
गेहूँ, चावल	111.75	..	788.31	428.37	90.52	रीवा 48.0	..	..
गेहूँ, चावल	668.88	300.00	1,154.50	428.10	465.23	रीवा 48.0	..	..
ज्वार	5,766.83	100.10	2,817.85	2,193.36	5,109.73	रीवा 48.0	..	..
ज्वार	1,219.72	0.10	68.13	189.77	342.34	रीवा 48.0	..	..
ज्वार, कोदो	1,214.03	..	707.33	534.36	518.26	रीवा 52.0	..	..
चावल, ज्वार	221.90	..	248.41	416.09	57.19	रीवा 50.0	..	..
ज्वार, कोदो	50.00	..	508.98	318.73	553.11	रीवा 52.0	..	..
चावल, ज्वार	..	..	74.60	96.44	248.77	रीवा 51.0	..	..
चावल, ज्वार	962.10	..	588.74	153.84	162.96	रीवा 48.0	..	..
ज्वार	..	..	691.71	157.20	441.43	रीवा 48.0	..	..
ज्वार	..	..	140.78	7.03	34.01	रीवा 48.0	..	..
ज्वार	..	..	45.21	1.22	1.86	रीवा 48.0	..	..
ज्वार	..	..	214.44	45.10	17.52	रीवा 48.0	..	..

स्थानीय कोड नम्बर	ग्राम का नाम	ग्राम का कुल क्षेत्रफल (एकड़ में)	ग्राम में उपलब्ध सुख-सुविधाएं					
			शिक्षासम्बन्धी	चिकित्सा सम्बन्धी	बिजली सम्बन्धी	पेय-जल सम्बन्धी	परिवहन सम्बन्धी	डाक तथा तार सम्बन्धी
1	2	3	4	5	6	7	8	9
164	पुरौना	150.64	प्रा.शा.(1), उ.मा.शा.(1)	..	..	कु.,न.	प.स.	डा.
165	गोहटा नं. 1	581.24	प्रा.शा.(1)	..	..	कु.,न.	प.स.	..
166	गोहटा नं. 2	6.81	..	..	..	..	प.स.	..
167	कसियारी	862.49	प्रा.शा.(1)	..	..	कु.,न.	प.स.	..
168	बरौहा (बयोंटा)	604.79	प्रा.शा.(1)	..	..	कु.,न.	प.स.	..
169	पुरानिक पुरवा	167.46	..	..	..	कु.	..	..
170	गंज	175.49	..	..	..	कु.	..	..
171	देवलीहन पुरवा	102.69	..	..	..	कु.	..	..
172	जोन्हा	618.35	प्रा.शा.(1)	..	..	कु.,न.	..	..
173	मोहरिया	160.53	..	..	..	कु.,न.	..	..
174	भटिगमा	168.20	..	..	..	कु.,न.	..	..
175	भितरी	549.93	प्रा.शा.(1)	..	..	कु.	..	..
176	करौंह	295.29	..	..	..	कु.,न.	..	..
177	गाढ़ा	1,919.18	प्रा.शा.(1)	..	..	कु.,न.	..	..
178	गोवरा	112.17	प्रा.शा.(1)अ.(1)	..	..	कु.,न.	..	..
179	गाढ़ा	1,118.87	प्रा.शा.(1)	..	..	कु.,न.	क.स.	..
180	खरपटा	137.83	प्रा.शा.(1)	..	..	कु.	क.स.	..
181	चक नन्दी भौजी	25.94	..	..	..	कु.	क.स.	..
182	पुरवा	28.91	..	..	..	कु.	क.स.	..
183	देवरीपार 28	424.42	..	..	..	कु.,न.	क.स.	..
184	सिगमा	21.00	..	..	..	कु.	क.स.	..
185	क्योटा	74.00	..	..	..	कु.	क.स.	..
186	लूक नं. 3	1.00	..	..	..	..	..	..
187	लूक नं. 4	14.00	..	..	..	कु.	क.स.	..
188	लूक नं. 2	3.00	..	..	..	..	..	..
189	कटांगी	236.00	..	..	..	कु.,न.	क.स.	..
190	गोहटा नं. 3	24.00	..	..	..	..	क.स.	..
191	लूक नं. 1	4,604.00	प्रा.शा.(1)	..	..	कु.,न.	क.स.	..
192	बरहटा	574.00	प्रा.शा.(1)	..	..	कु.	..	..
193	भनिगमा	5,059.00	प्रा.शा.(1)	..	..	कु.	..	..
194	चरपनिहन पुरवा	325.00	..	..	..	कु.	..	..
195	तेजनहा	338.00	..	..	..	कु.	..	..
196	गोहट	587.54	..	..	..	कु.	..	..
197	मृगशिकारिन पुरवा	36.22	..	..	..	न.	..	..
198	नौबा	568.54	प्रा.शा.(1)	..	..	कु.	..	..
199	जनकहाई खुर्द	550.17	..	..	..	कु.	..	..
200	जनकहाई कलां	6,408.51	प्रा.शा.(1)	..	..	कु.	..	..
201	नगमा	1,561.91	प्रा.शा.(1)	..	..	न.,कु.	प.स.	..
202	सितलहा	846.68	प्रा.शा.(1), उ.मा.शा.(1)	..	..	न.,कु.	प.स.	डा.
203	खटिका	237.11	..	..	..	न.,कु.	प.स.	..
204	बसुआर	305.72	..	..	..	न.,कु.	..	..

मुख्य खाद्य	भूमि उपयोग (अर्थात् विभिन्न प्रकार के भूमि उपयोगों के अन्तर्गत आने वाले क्षेत्र) एकड़ में					सबसे पास का नगर और दूरी (कि.मी. में)	ग्राम में साप्ताहिक बाजार लगता हो, तो उसका दिन	अभ्युक्ति धार्मिक, ऐतिहासिक अथवा पुरातत्वीय महत्व के स्थानों के उल्लेखसहित
	वन	सिंचित	असिंचित	कृष्य खाली भूमि	कृषि के लिए अनुपलब्ध क्षेत्र जिसमें कृषि नहीं की जा सकती			
10	11	12	13	14	15	16	17	18
ज्वार	..	..	128.74	9.95	11.95	रीवा 48.0	..	..
ज्वार	..	..	439.40	89.71	52.13	रीवा 50.0	..	..
ज्वार	..	..	6.67	..	0.14	रीवा 50.0	..	..
ज्वार	..	..	546.05	128.33	188.11	रीवा 50.0	..	..
ज्वार	9.00	..	408.27	76.82	110.70	रीवा 50.0	..	..
गेहूँ, चावल	..	..	152.06	4.77	10.63	रीवा 50.0	..	..
चावल, गेहूँ	..	..	114.33	31.20	29.96	रीवा 50.0	..	..
चावल, गेहूँ	..	..	73.85	10.10	18.74	रीवा 54.0	..	..
चावल, गेहूँ	..	..	409.83	95.28	113.24	रीवा 54.0	..	..
चावल, गेहूँ	..	..	105.51	16.72	38.30	रीवा 54.0	..	..
ज्वार, चावल	..	..	81.07	16.48	70.65	रीवा 54.0	..	..
ज्वार, चावल	..	..	418.67	89.66	41.60	रीवा 75.0	..	..
ज्वार, चावल	..	..	185.87	80.23	29.19	रीवा 75.0	..	..
ज्वार, चावल	..	..	1,425.32	350.56	143.30	रीवा 77.0	..	..
ज्वार, चावल	..	..	57.28	38.06	16.83	रीवा 75.0	..	..
ज्वार, चावल	..	..	843.77	196.63	78.47	रीवा 75.0	..	..
ज्वार, चावल	..	..	124.02	4.26	9.55	रीवा 75.0	..	..
ज्वार, चावल	..	..	24.11	0.62	1.21	रीवा 75.0	..	..
ज्वार, चावल	..	..	24.78	1.38	2.75	रीवा 75.0	..	..
ज्वार, चावल	..	..	226.00	168.60	29.82	रीवा 75.0	..	..
ज्वार, चावल	..	..	16.00	4.00	1.00	रीवा 55.0	..	..
ज्वार, चावल	..	..	42.00	24.00	8.00	रीवा 55.0	..	..
..	..	..	1.00	..	..	रीवा 54.0	..	..
ज्वार	..	..	9.00	4.00	1.00	रीवा 54.0	..	..
..	..	..	3.00	..	..	रीवा 54.0	..	..
ज्वार	..	..	155.00	67.00	14.00	रीवा 54.0	..	..
ज्वार	..	..	18.00	5.00	1.00	रीवा 54.0	..	..
ज्वार	1,993.00	..	1,840.00	606.00	165.00	रीवा 54.0	..	..
ज्वार	..	..	391.00	154.00	29.00	रीवा 54.0	..	..
ज्वार	1,903.00	..	2,452.00	441.00	263.00	रीवा 54.0	..	..
ज्वार	..	..	257.00	45.00	23.00	रीवा 54.0	..	..
ज्वार	..	..	246.00	68.00	24.00	रीवा 54.0	..	..
ज्वार	3.88	..	408.05	136.93	38.68	रीवा 72.0	..	..
ज्वार	..	..	31.05	1.25	3.92	रीवा 72.0	..	..
ज्वार	..	..	439.40	84.44	44.70	रीवा 72.0	..	..
ज्वार	16.14	..	236.98	264.01	33.04	रीवा 72.0	..	..
ज्वार	4,219.83	..	1,382.51	645.22	160.95	रीवा 72.0	..	..
ज्वार	..	..	1,144.28	301.75	115.88	रीवा 67.0	..	..
ज्वार	..	0.02	649.63	64.33	132.70	रीवा 67.0	..	..
ज्वार	..	0.04	148.55	40.42	48.10	रीवा 67.0	..	..
ज्वार	..	0.44	212.72	33.42	59.14	रीवा 67.0	..	..

स्थानीय कोड नम्बर	ग्राम का नाम	ग्राम का कुल क्षेत्रफल (एकड़ में)	ग्राम में उपलब्ध सुख-सुविधाएं					
			शिक्षा सम्बन्धी	चिकित्सा सम्बन्धी	बिजली सम्बन्धी	पेय-जल सम्बन्धी	परिवहन सम्बन्धी	डाक तथा तार सम्बन्धी
1	2	3	4	5	6	7	8	9
205	निमगहना	515.00	प्रा.शा.(1)	..	..	कु.	प.स.	..
206	डोड़क	115.00	..	..	..	कु.	प.स.	..
207	परसादी	101.00	..	..	..	कु.	प.स.	..
208	भखरवार	522.00	..	..	..	कु.	प.स.	..
209	भलवा	689.00	..	..	..	कु.	प.स.	..
210	बरौली	485.25	..	..	..	कु.,न.	प.स.	..
211	जवा	1,123.86	प्रा.शा.(1)	प.चि.(1)	..	कु.,न.	प.स.	डा.,ता.
212	पथरौंढ़ा	537.86	..	..	..	कु.	प.स.	..
213	महिलो 443	19.00	..	..	..	..	प.स.	..
214	महिलो 444	192.00	..	..	..	कु.	प.स.	..
215	ऊचाहीह	299.00	..	..	..	कु.	प.स.	..
216	डगडैया	406.00	..	..	..	कु.	प.स.	..
217	किरकिल	27.00	..	..	..	कु.	प.स.	..
218	खपटिहा	374.00	..	..	..	..	प.स.	..
219	चक डगडैया	28.00	..	..	..	..	..	..
220	बरौली पाड़ैन	207.00	..	..	..	..	प.स.	..
221	अंदवा	221.24	पू.मा.शा.(1)	..	..	कु.	प.स.	डा.
222	बबनघर	405.00	..	..	..	कु.	प.स.	..
223	सिगटी पुरवा	180.52	..	..	..	कु.	क.स.	..
224	उसकी	439.30	प्रा.शा.(1)	..	..	कु.	क.स.	..
225	बमरी	46.82	..	..	..	कु.	..	..
226	डिहिया	301.54	पू.मा.शा.(1)	..	..	कु.	क.स.	..
227	बादर	135.12	..	..	..	..	..	..
228	घुघुन्न	39.83	..	..	..	..	क.स.	..
229	गौहाना	511.85	प्रा.शा.(1)	..	..	कु.	..	..
230	इटौरा	26.94	..	..	..	कु.	..	..
231	खारा	1,031.53	..	..	..	कु.	..	..
232	सलैया कलां	1,138.69	प्रा.शा.(1)	..	..	कु.	..	..
233	सलैया खुर्द 526	255.34	..	..	..	कु.	..	..
234	सलैया खुर्द 527	123.19	..	..	..	कु.	..	..
235	बरेती कलां	1,447.25	प्रा.शा.(1)	..	..	कु.	..	..
236	भटमोजरा	333.59	..	..	..	कु.	..	..
237	रंगपतेरा	704.23	..	..	..	कु.	..	..
238	बरेती खुर्द	731.97	..	..	..	कु.	..	..
239	तुर्का	306.32	..	..	..	कु.	..	..
240	चटेह	553.32	..	..	..	कु.	..	..
241	छदहना	2,221.64	प्रा.शा.(1)	..	..	कु.	..	..
242	डोढ़ी	1,794.00	प्रा.शा.(1)	..	..	कु.	क.स.	..
243	कोलहाई	117.00	..	..	..	..	क.स.	..
244	इटौरी	628.00	प्रा.शा.(1)	..	..	कु.	प.स.	..
245	मडैचा	113.00	..	..	..	कु.	प.स.	..
246	डिहिया	225.00	..	..	..	कु.	प.स.	..
247	दुरासिन	152.00	..	..	..	कु.	प.स.	..

मुख्य खाद्य	भूमि उपयोग (अर्थात् विभिन्न प्रकार के भूमि उपयोगों के अन्तर्गत आने वाले क्षेत्र) एकड़ में: वन	सिंचित	असिंचित	कृष्य खाली भूमि	कृषि के लिए अनुपलब्ध क्षेत्र जिसमें कृषि नहीं की जा सकती	सबसे पास का नगर और दूरी (कि.मी. में)	ग्राम में साप्ताहिक बाजार लगता हो, तो उसका दिन	अभ्युक्ति धार्मिक, ऐतिहासिक अथवा पुरातत्वीय महत्व के स्थानों के उल्लेखसहित
10	11	12	13	14	15	16	17	18
चावल, गेहूँ	..	..	436.00	28.00	51.00	रीवा 75.0	..	..
चावल, गेहूँ	..	..	102.00	8.00	5.00	रीवा 75.0	..	..
चावल, गेहूँ	..	..	94.00	1.00	6.00	रीवा 75.0	..	..
चावल, गेहूँ	..	..	478.00	16.00	28.00	रीवा 75.0	..	..
चावल, गेहूँ	..	..	523.00	15.00	151.00	रीवा 75.0	..	..
चावल, गेहूँ	..	0.40	376.20	48.47	60.18	रीवा 96.0	..	..
चावल, गेहूँ	..	1.27	899.19	87.05	136.35	रीवा 96.0	..	..
चावल, गेहूँ	..	9.02	445.24	37.10	46.50	रीवा 96.0	..	..
चावल, गेहूँ	..	..	18.00	1.00	..	रीवा 75.0	..	..
चावल, गेहूँ	..	..	154.00	22.00	16.00	रीवा 75.0	..	..
चावल, गेहूँ	..	2.00	260.00	14.00	23.00	रीवा 75.0	..	..
चावल, गेहूँ	..	..	336.00	43.00	27.00	रीवा 75.0	..	..
चावल, गेहूँ	..	..	24.00	3.00	..	रीवा 75.0	..	..
चावल, गेहूँ	..	..	315.00	34.00	25.00	रीवा 75.0	..	..
चावल, गेहूँ	..	..	20.00	7.00	1.00	रीवा 75.0	..	..
चावल, गेहूँ	..	..	177.00	15.00	15.00	रीवा 75.0	..	..
गेहूँ, चावल	..	3.39	151.02	37.33	29.50	रीवा 87.0	..	..
गेहूँ, ज्वार	..	3.11	346.85	13.86	41.18	रीवा 87.0	..	..
गेहूँ, ज्वार	..	0.41	147.10	14.14	18.87	रीवा 90.0	..	..
गेहूँ, ज्वार	..	5.71	353.37	55.46	24.76	रीवा 90.0	..	..
गेहूँ, ज्वार	..	3.94	40.25	0.43	2.20	रीवा 90.0	..	..
गेहूँ, चावल	..	4.35	245.11	4.59	47.49	रीवा 92.0	..	..
गेहूँ, चावल	..	..	109.93	19.50	5.69	रीवा 92.0	..	..
गेहूँ, चावल	..	..	35.50	0.02	4.31	रीवा 92.0	..	..
गेहूँ, चावल	..	0.59	435.66	18.56	57.04	रीवा 92.0	..	..
गेहूँ, चावल	..	0.08	26.07	..	0.79	रीवा 92.0	..	..
ज्वार, कोदो	..	0.01	331.35	126.02	574.15	रीवा 96.0	..	..
ज्वार, कोदो	..	0.14	429.22	385.73	323.60	रीवा 96.0	..	..
ज्वार, कोदो	..	..	100.06	146.12	9.16	रीवा 96.0	..	..
ज्वार, कोदो	..	0.02	76.16	39.79	7.22	रीवा 96.0	..	..
ज्वार, कोदो	..	2.74	877.84	536.63	30.04	रीवा 90.0	..	..
गेहूँ, ज्वार	..	..	65.96	60.00	207.63	रीवा 67.0	..	..
गेहूँ, ज्वार	..	0.47	198.16	70.00	435.60	रीवा 67.0	..	..
गेहूँ, ज्वार	..	20.02	548.49	150.00	13.46	रीवा 67.0	..	..
गेहूँ, ज्वार	..	0.05	198.09	90.00	18.18	रीवा 67.0	..	..
गेहूँ, ज्वार	..	4.53	223.06	200.00	125.73	रीवा 67.0	..	..
गेहूँ, ज्वार	..	4.38	689.44	900.00	627.82	रीवा 67.0	..	..
गेहूँ, ज्वार	..	1.00	758.00	864.00	171.00	रीवा 96·0	..	..
गेहूँ, ज्वार	..	..	95.00	16.00	6.00	रीवा 96.0	..	..
गेहूँ, चावल	..	..	16.00	612.00	..	रीवा 93.0	..	..
गेहूँ, चावल	..	..	82.00	3.00	28.00	रीवा 93.0	..	..
गेहूँ, चावल	..	..	179.00	27.00	19.00	रीवा 93.0	..	..
गेहूँ, चावल	..	..	119.00	24.00	9.00	रीवा 93.0	..	..

ग्राम निर्देशिका

स्थानीय कोड नम्बर	ग्राम का नाम	ग्राम का कुल क्षेत्रफल (एकड़ में)	ग्राम में उपलब्ध सुख-सुविधाएं					
			शिक्षा सम्बन्धी	चिकित्सा सम्बन्धी	बिजली सम्बन्धी	पेय-जल सम्बन्धी	परिवहन सम्बन्धी	डाक तथा तार सम्बन्धी
1	2	3	4	5	6	7	8	9
248	बरौली 397	178.00	प्रा.शा.(1), पू.मा.शा.(1)	..	..	कु.	प.स.	..
249	माड़न	128.00	..	..	..	कु.	प.स.	..
250	महिलो 446	33.00	..	..	..	..	प.स.	..
251	महिलो 447	51.00	..	..	..	कु.	प.स.	..
252	महिलो 445	15.00	..	..	..	कु.	प.स.	..
253	टगहा	1,506.50	पू.मा.शा.(1)	..	..	कु.	प.स.	डा.
254	बोथी	265.26	..	..	..	कु.	प.स.	..
255	नौबस्ता	765.26	..	..	..	कु.	प.स.	..
256	कनपुरा	520.56	..	..	..	कु.	प.स.	..
257	खाली औनी	703.18	..	..	..	कु.	प.स.	..
258	ककरैला	839.42	प्रा.शा.(1)	..	..	कु.	क.स.	..
259	कैथी	980.42	..	..	..	कु.	क.स.	..
260	घोरहाबांध	51.28	..	..	..	कु.	..	..
261	घोरहा	118.20	..	..	..	कु.	..	..
262	मझिगवां	90.94	..	..	..	कु.	..	..
263	तुर्का गोंदर	378.40	प्रा.शा.(1)	..	..	कु.	..	..
264	पड़रहा	106.13	..	..	..	कु.	..	..
265	महदेवा	301.67	..	..	..	कु.	..	..
266	शुभनाथ	466.55	..	..	..	कु.	..	..
267	बघवारी	302.31	..	..	..	कु.	क.स.	..
268	गढ़ी	37.60	पू.मा.शा.(1)	..	..	कु.	क.स.	डा.
269	डीह	23.89	..	..	..	..	..	..
270	चक रिस्दा	14.64	..	..	..	..	..	..
271	रिस्दा	439.85	..	..	..	कु.	क.स.	..
272	घुसरूम	1,530.20	..	..	..	..	..	..
273	डोडिया भमरहन	200.46	..	..	..	कु.	क.स.	..
274	डोड़िया चौहानन	174.31	..	..	..	कु.	क.स.	..
275	सियाउर कलां	258.23	..	..	..	..	क.स.	..
276	डोडिया मिश्रान	170.60	..	..	..	कु.	क.स.	..
277	बैदगवां	249.71	..	..	..	कु.	क.स.	..
278	बराती	256.02	..	..	..	कु.	..	..
279	पुरवा	549.73	..	..	..	कु.	..	..
280	मुड़फोरा	124.09	..	..	..	कु.	..	..
281	फुलदेऊर	906.41	प्रा.शा.(1)	..	..	कु.	..	..
282	कुचावट	185.12	..	..	..	कु.	..	..
283	मझियारी	219.46	..	..	..	कु.	..	..
284	गुगवा	103.29	..	..	..	कु.	..	..
285	रामपुर	1,543.07	..	..	..	कु.	..	..
286	बरौ	335.44	..	..	..	कु.	क.स.	..
287	घटेहा	3,685.78	प्रा.शा.(1)	..	..	कु.	..	..
288	गोदधन सिंह	738.95	..	..	..	कु.	..	..
289	अठरहा	207.26	..	..	..	कु.	..	..

मुख्य फसल	भूमि उपयोग (अर्थात् विभिन्न प्रकार के भूमि उपयोगों के अन्तर्गत आने वाले क्षेत्र) एकड़ में					सबसे पास का नगर और दूरी (कि.मी. में)	ग्राम में साप्ताहिक बाजार लगता हो, तो उसका दिन		अभ्युक्ति धार्मिक, ऐतिहासिक अथवा पुरातत्वीय महत्व के स्थानों के उल्लेखसहित
	वन	सिंचित	असिंचित	कृष्य खाली भूमि	कृषि के लिए अनुपलब्ध क्षेत्र जिसमें कृषि नहीं की जा सकती				
10	11	12	13	14	15	16	17		18
गेहूँ	..	4.00	124.00	29.00	21.00	रीवा	93.0	..	..
चावल, गेहूँ	..	4.00	98.00	10.00	16.00	रीवा	93.0	..	..
चावल, गेहूँ	..	..	32.00	..	1.00	रीवा	93.0	..	..
चावल, गेहूँ	..	..	33.00	7.00	11.00	रीवा	93.0	..	..
गेहूँ, चावल	..	..	8.00	7.00	..	रीवा	93.0	..	..
गेहूँ, चावल	..	..	664.86	409.08	432.56	इलाहाबाद(उ.प्र.)	45.0	..	..
गेहूँ, चावल	..	..	210.29	47.78	7.19	इलाहाबाद(उ.प्र.)	45.0	..	..
गेहूँ, चावल	..	..	613.17	67.20	84.89	इलाहाबाद(उ.प्र.)	45.0	..	..
गेहूँ, चावल	..	0.16	417.47	35.10	67.83	इलाहाबाद(उ.प्र.)	45.0	..	..
गेहूँ, चावल	45.00	..	492.36	116.29	49.53	इलाहाबाद(उ.प्र.)	48.0	..	..
गेहूँ	..	7.66	568.23	193.20	70.33	इलाहाबाद(उ.प्र.)	38.0	..	..
चावल, गेहूँ	..	1.15	650.26	278.03	50.98	इलाहाबाद(उ.प्र.)	38.0	..	..
चावल, गेहूँ	..	..	25.37	25.91	..	इलाहाबाद(उ.प्र.)	38.0	..	..
चावल, गेहूँ	..	..	69.39	47.43	1.38	इलाहाबाद(उ.प्र.)	38.0	..	..
चावल, गेहूँ	..	..	71.55	11.14	8.25	इलाहाबाद(उ.प्र.)	59.0	..	..
चावल, गेहूँ	..	..	286.09	53.20	39.11	इलाहाबाद(उ.प्र.)	59.0	..	..
चावल, गेहूँ	..	3.54	78.87	17.64	6.08	इलाहाबाद(उ.प्र.)	59.0	..	..
चावल, गेहूँ	..	2.59	193.88	84.35	20.85	इलाहाबाद(उ.प्र.)	59.0	..	..
चावल, गेहूँ	..	..	389.85	44.81	31.89	इलाहाबाद(उ.प्र.)	59.0	..	..
चावल, गेहूँ	..	0.88	252.99	3.54	44.90	इलाहाबाद(उ.प्र.)	53.0	..	..
गेहूँ, ज्वार	..	0.32	14.98	3.19	19.11	इलाहाबाद(उ.प्र.)	53.0	..	..
गेहूँ, ज्वार	..	..	19.67	0.83	3.39	इलाहाबाद(उ.प्र.)	53.0	..	..
गेहूँ, चावल	..	4.14	9.04	..	1.46	इलाहाबाद(उ.प्र.)	53.0	..	..
गेहूँ, चावल	..	0.35	296.68	75.23	67.59	इलाहाबाद(उ.प्र.)	53.0	..	..
गेहूँ, चावल	..	..	534.89	481.00	514.31	इलाहाबाद(उ.प्र.)	53.0	..	..
गेहूँ, चावल	..	0.27	175.95	5.81	18.43	इलाहाबाद(उ.प्र.)	53.0	..	..
गेहूँ, चावल	..	0.95	152.67	2.24	18.45	इलाहाबाद(उ.प्र.)	53.0	..	..
गेहूँ, चावल	..	..	245.52	4.00	8.71	इलाहाबाद(उ.प्र.)	53.0	..	..
गेहूँ, चावल	..	0.11	126.68	9.58	34.23	इलाहाबाद(उ.प्र.)	53.0	..	..
गेहूँ, चावल	..	..	187.54	23.00	39.17	इलाहाबाद(उ.प्र.)	53.0	..	..
गेहूँ, चावल	168.67	..	57.89	15.50	13.96	इलाहाबाद(उ.प्र.)	50.0	..	..
गेहूँ, चावल	390.66	..	50.32	91.06	17.69	इलाहाबाद(उ.प्र.)	50.0	..	..
गेहूँ, चावल	..	..	105.00	5.13	13.96	इलाहाबाद(उ.प्र.)	50.0	..	..
गेहूँ, चावल	23.23	..	366.65	462.00	54.53	इलाहाबाद(उ.प्र.)	50.0	..	..
गेहूँ, चावल	33.71	..	53.10	77.03	21.28	इलाहाबाद(उ.प्र.)	50.0	..	..
चावल, गेहूँ	..	0.30	113.01	88.02	18.13	इलाहाबाद(उ.प्र.)	50.0	..	..
गेहूँ, चावल	..	..	93.15	9.32	0.82	इलाहाबाद(उ.प्र.)	50.0	..	..
गेहूँ, चावल	145.45	..	782.80	526.12	88.70	इलाहाबाद(उ.प्र.)	50.0	..	..
गेहूँ, चावल	49.40	..	138.09	145.84	2.11	इलाहाबाद(उ.प्र.)	50.0	..	..
गेहूँ, चावल	765.24	1.57	1,361.78	1,187.26	369.93	इलाहाबाद(उ.प्र.)	48.0	..	..
गेहूँ, चावल	251.44	..	268.83	147.27	71.41	इलाहाबाद(उ.प्र.)	48.0	..	..
गेहूँ, चावल	..	0.10	129.66	64.89	12.61	इलाहाबाद(उ.प्र.)	48.0	..	..

स्थानीय कोड नम्बर	ग्राम का नाम	ग्राम का कुल क्षेत्रफल (एकड़ में)	ग्राम में उपलब्ध सुख-सुविधाएं					
			शिक्षासम्बन्धी	चिकित्सा सम्बन्धी	बिजली सम्बन्धी	पेय-जल सम्बन्धी	परिवहन सम्बन्धी	डाक तथा तार सम्बन्धी
1	2	3	4	5	6	7	8	9
290	अमरहा	226.41	..	..	..	कु.	..	..
291	गोद कलां	666.28	..	..	..	कु.	..	..
292	गोद खुर्द	982.25	..	..	..	कु.	..	..
293	बिलरा	319.95	प्रा.शा.(1)	..	..	कु.	..	..
294	गरन	382.86	..	..	..	कु.	..	..
295	खटखरी कलां	1,035.56	..	..	..	कु.	..	..
296	कठार	1,192.30	..	..	..	कु.	..	..
297	फुटौंधा	344.82	..	..	..	कु.	..	..
298	सूलो	379.67	..	..	..	कु.	..	..
299	खटखरी खुर्द	451.40	..	..	..	कु.,नहर	..	..
300	क्योटा	204.37	..	..	..	..	..	..
301	सरुई	744.06	..	..	..	कु.	रे.	..
302	गढ़रगवां	930.21	..	..	..	कु.	रे.	..
303	बरहा	2,677.13	प्रा.शा.(1)	..	..	कु.	रे.	..
304	कूड़ी	1,618.36	प्रा.शा.(1), पू.मा.शा.(1)	..	..	कु.	प.स.,रे.	..
305	खभरा कला	678.03	प्रा.शा.(1)	..	..	कु.	प.स.	..
306	पटहट कलां	243.25	प्रा.शा.(2), पू.मा.शा.(1)	..	..	कु.	प.स.,रे.	..
307	पटहट खुर्द	270.63	..	..	..	कु.	क.स.	..
308	सोहरवा	1,384.03	प्रा.शा.(1)	..	..	कु.,नहर	प.स.	..
309	ढोढ़री	266.20	..	..	..	कु.	प.स.	..
310	खभरा खुर्द	607.77	..	..	..	कु.	प.स.	..
311	पटेहरागढ़	449.76	..	..	..	कु.	प.स.	..
312	डोड़किया	224.74	..	..	..	कु.	क.स.	..
313	चौखडा	2,090.37	पू.मा.शा.(1)	..	..	कु.,ता.,नहर	क.स.	डा.
314	गुहिया	52.44	..	..	..	..	..	..
315	चक तुरका	6.98	..	..	..	..	..	..
316	सोनरा मझियारी	226.50	..	..	..	..	..	..
317	सराई	762.81	प्रा.शा.(1)	..	..	कु.	प.स.	..
318	कपड़ोरा	340.38	..	..	..	कु.	प.स.	..
319	खतिलवार	641.83	..	..	..	कु.	..	..
320	जनेह	899.15	प्रा.शा.(1)	..	..	कु.	प.स.	डा.
321	अंतरी	29.47	..	..	..	..	..	..
322	सियाउर खुर्द	133.26	..	..	..	..	..	..
323	बारी कछार	35.25	..	..	..	कु.	..	..
324	टिकुरी	190.37	..	..	सि.	कु.	..	..
325	मिनहा	58.22	..	..	..	कु.	..	.
326	रेही	729.36	प्रा.शा.(1)	..	..	कु.	..	..
327	भुवारा	301.34	..	..	..	कु.	..	..
328	कोल्हुवाड़	389.11	..	..	..	कु.	..	..
329	गुहिया	44.22	..	..	..	कु.	..	..
330	दत्तपुर	149.58	प्रा.शा.(1)	..	..	कु.	..	..

त्योंथर तहसील

मुख्य खाद्य	भूमि उपयोग (अर्थात् विभिन्न प्रकार के भूमि उपयोगों के अन्तर्गत आने वाले क्षेत्र) एकड़ में: वन	सिंचित	असिंचित	कृष्य खाली भूमि	कृषि के लिए अनुपलब्ध क्षेत्र जिसमें कृषि नहीं की जा सकती	सबसे पास का नगर और दूरी (कि. मी. में)	ग्राम में साप्ताहिक बाजार लगता हो, तो उसका दिन	अभ्युक्ति धार्मिक, ऐतिहासिक अथवा पुरातत्वीय महत्व के स्थानों के उल्लेख सहित
10	11	12	13	14	15	16	17	18
गेहूँ, चावल	..	..	158.55	63.23	4.63	इलाहाबाद(उ.प्र.)	48.0 ..	..
गेहूँ, चावल	..	1.42	359.24	288.34	17.28	इलाहाबाद(उ.प्र.)	48.0 ..	..
गेहूँ, चावल	..	..	511.86	421.52	48.87	इलाहाबाद(उ.प्र.)	48.0 ..	..
गेहूँ, चावल	..	..	201.91	108.83	9.21	इलाहाबाद(उ.प्र.)	48.0 ..	..
गेहूँ, चावल	..	..	284.50	71.59	26.77	इलाहाबाद(उ.प्र.)	48.0 ..	..
गेहूँ, चावल	..	75.36	552.46	15.36	392.38	इलाहाबाद(उ.प्र.)	45.0 ..	..
गेहूँ, चावल	..	0.06	550.93	86.50	554.81	इलाहाबाद(उ.प्र.)	45.0 ..	..
गेहूँ, चावल	..	0.29	215.93	11.25	117.35	इलाहाबाद(उ.प्र.)	45.0 ..	..
गेहूँ, चावल	..	0.52	113.62	29.23	236.30	इलाहाबाद(उ.प्र.)	45.0 ..	..
गेहूँ, चावल	..	63.91	159.61	60.85	167.03	इलाहाबाद(उ.प्र.)	45.0 ..	..
गेहूँ, चावल	..	..	150.29	20.35	33.73	इलाहाबाद(उ.प्र.)	45.0 ..	..
गेहूँ, चावल	..	1.80	329.85	384.45	27.96	इलाहाबाद(उ.प्र.)	45.0 ..	..
गेहूँ, चावल	..	..	228.33	660.02	41.86	इलाहाबाद(उ.प्र.)	48.0 ..	..
गेहूँ, चावल	..	2.12	1,094.60	1,142.51	437.90	इलाहाबाद(उ.प्र.)	48.0 ..	..
गेहूँ, चावल	..	..	501.53	500.00	616.83	इलाहाबाद(उ.प्र.)	70.0 ..	..
गेहूँ, चावल	..	0.04	127.95	100.00	450.04	इलाहाबाद(उ.प्र.)	70.0 ..	..
गेहूँ, चावल	..	0.27	140.88	25.00	77.10	इलाहाबाद(उ.प्र.)	70.0 ..	..
गेहूँ, चावल	..	..	179.93	30.00	60.70	इलाहाबाद(उ.प्र.)	70.0 ..	..
गेहूँ, चावल	..	81.48	548.94	588.26	165.35	इलाहाबाद(उ.प्र.)	42.0 ..	..
गेहूँ, चावल	..	..	214.95	26.82	24.43	इलाहाबाद(उ.प्र.)	42.0 ..	..
गेहूँ, चावल	..	0.12	165.87	379.61	62.17	इलाहाबाद(उ.प्र.)	42.0 ..	..
गेहूँ, चावल	..	..	199.70	160.28	89.78	इलाहाबाद(उ.प्र.)	42.0 ..	..
गेहूँ, चावल	..	0.05	145.68	38.77	40.24	इलाहाबाद(उ.प्र.)	42.0 ..	..
गेहूँ, चावल	..	99.63	1,521.52	341.06	128.16	इलाहाबाद(उ.प्र.)	42.0 ..	..
गेहूँ, चावल	..	..	29.48	21.67	1.29	इलाहाबाद(उ.प्र.)	40.0 ..	..
गेहूँ, चावल	..	..	5.28	1.70	..	इलाहाबाद(उ.प्र.)	40.0 ..	..
गेहूँ, चावल	..	..	139.78	67.99	18.73	इलाहाबाद(उ.प्र.)	40.0 ..	..
गेहूँ, चावल	..	10.09	548.28	131.18	73.26	इलाहाबाद(उ.प्र.)	42.0 ..	..
गेहूँ, चावल	..	..	223.97	80.02	36.39	इलाहाबाद(उ.प्र.)	42.0 ..	..
गेहूँ, चावल	..	..	456.63	100.33	84.87	इलाहाबाद(उ.प्र.)	45.0 ..	..
गेहूँ, चावल	7.26	3.05	730.66	72.43	85.75	इलाहाबाद(उ.प्र.)	45.0 ..	..
गेहूँ, चावल	..	..	28.40	1.07	..	इलाहाबाद(उ.प्र.)	45.0 ..	..
गेहूँ, चावल	..	..	111.94	12.63	8.69	इलाहाबाद(उ.प्र.)	45.0 ..	..
गेहूँ, चावल	..	..	31.31	2.68	1.26	इलाहाबाद(उ.प्र.)	45.0 ..	..
गेहूँ, चावल	..	1.44	143.70	30.45	14.78	इलाहाबाद(उ.प्र.)	45.0 ..	..
गेहूँ, चावल	..	..	41.60	11.40	5.22	इलाहाबाद(उ.प्र.)	45.0 ..	..
गेहूँ, चावल	..	0.68	648.06	35.68	44.94	इलाहाबाद(उ.प्र.)	45.0 ..	..
गेहूँ, चावल	..	0.07	268.91	21.15	11.21	इलाहाबाद(उ.प्र.)	45.0 ..	..
गेहूँ, चावल	..	..	269.35	112.47	7.29	इलाहाबाद(उ.प्र.)	45.0 ..	..
गेहूँ, चावल	..	0.12	29.70	11.31	3.09	इलाहाबाद(उ.प्र.)	45.0 ..	..
ज्वार, कोदो	..	2.55	123.76	15.33	7.94	इलाहाबाद(उ.प्र.)	45.0 ..	..

स्थानीय कोड नम्बर	ग्राम का नाम	ग्राम का कुल क्षेत्रफल (एकड़ में)	ग्राम में उपलब्ध सुख-सुविधाएं					
			शिक्षासम्बन्धी	चिकित्सा सम्बन्धी	बिजली सम्बन्धी	पेय-जल सम्बन्धी	परिवहन सम्बन्धी	डाक तथा तार सम्बन्धी
1	2	3	4	5	6	7	8	9
331	रैकवारा	269.36	..	..	..	कु.	..	..
332	गोदर रैकवारा	154.69	..	..	..	कु.	..	..
333	बेदौली पाड़ेन	60.13	..	..	..	कु.	..	..
334	बेदौली खरिहन	70.71	..	..	..	कु.	..	..
335	बौना 413	144.41	..	..	..	कु.	..	..
336	बौना 414	195.54	..	..	..	कु.	..	..
337	बेलहा	17.00	..	..	..	..	..	..
338	कोटरा कलां	922.00	पू.मा.शा.(1)	..	..	कु.,न.	क.स.	..
339	अतरसुई	200.00	प्रा.शा.(1)	..	..	कु.,न.	..	..
340	लाखवार	560.00	प्रा.शा.(1)	..	..	कु.,न.	..	..
341	अमिलिया	207.00	प्रा.शा.(1)	..	..	कु.,न.	..	..
342	चंदेला	253.00	..	..	..	कु.,न.	प.स.	..
343	कैथी	195.00	..	..	..	कु.	प.स.	..
344	रेहड़हा	99.00	..	..	..	कु.	..	..
345	सपहा	31.00	..	..	..	कु.	..	..
346	इटौरा	125.00	..	..	..	कु.	..	..
347	नौबस्ता	143.00	..	..	..	कु.,न.	..	..
348	चन्दपुर	517.00	पू.मा.शा.(1)	..	..	कु.,न.	प.स.	डा.
349	रेंगा संदोह	258.00	..	..	..	कु.,न.	प.स.	..
350	चकपनासी	66.00	..	..	..	..	..	..
351	पनासी	1,746.00	प्रा.शा.(1)	..	..	न.,कु.	प.स.	..
352	गोबरिया	140.00	..	..	..	न.	..	..
353	डाढ़ा कलां	530.00	प्रा.शा.(1)	..	..	कु.,न.	प.स.	..
354	डाढ़ा खुर्द	327.00	..	..	..	कु.,न.	प.स.	..
355	सूतीपुर	81.00	..	..	..	..	..	..
356	लोहसाइन	308.00	..	..	..	कु.,न.	..	..
357	मनिका	1,382.00	प्रा.शा.(1)	..	..	न.,कु.	प.स.	..
358	झोटिया	896.00	प्रा.शा.(1)	..	..	न.,कु.	प.स.	..
359	बरेती तीर	285.00	..	..	..	..	..	..
360	पल्हौवा	105.00	..	..	..	कु.	..	..
361	मिसिरा 473	43.00	..	..	..	..	..	..
362	मिसिरा 474	39.00	..	..	..	..	..	..
363	महुली	999.00	प्रा.शा.(1)	..	..	कु.,न.	..	.
364	लेहा	334.00	..	..	..	कु.	..	..
365	ददरी	350.00	..	..	..	कु.	..	..
366	मदार	100.00	..	..	..	..	..	..
367	बिझवार	430.00	..	..	..	कु.	..	..
368	नेगुरा	1,444.00	प्रा.शा.(1)	..	..	कु.	प.स.	डा.
369	ऊंची औनी	345.00	..	..	..	कु.	प.स.	..
370	बनमाली	473.00	..	..	..	कु.	प.स.	..
371	नेदुरा	568.00	..	..	..	कु.	प.स.	..
372	घोरसार	456.00	..	..	..	कु.	प.स.	..
373	बहेरा	181.00	..	..	..	ता.,कु.	प.स.	..

मुख्य खाद्य	भूमि उपयोग (अर्थात् विभिन्न प्रकार के भूमि उपयोग के अन्तर्गत आने वाले क्षेत्र) एकड़ में: वन	सिंचित	असिंचित	कृष्य खाली भूमि	कृषि के लिए अनुपलब्ध क्षेत्र जिसमें कृषि नहीं की जा सकती	सबसे पास का नगर और दूरी (कि.मी. में)	ग्राम में साप्ताहिक बाजार लगता हो, तो उसका दिन	अभ्युक्ति धार्मिक, ऐतिहासिक अथवा पुरातत्वीय महत्व के स्थानों के उल्लेख सहित
10	11	12	13	14	15	16	17	18
गेहूँ, चावल	..	..	219.66	41.58	8.12	इलाहाबाद (उ.प्र.) 45.0	..	..
ज्वार, कोदो	..	..	82.15	66.56	5.98	इलाहाबाद (उ.प्र.) 45.0	..	..
गेहूँ, ज्वार	..	..	51.94	7.51	0.68	इलाहाबाद (उ.प्र.) 45.0	..	..
गेहूँ, ज्वार	..	..	51.29	18.76	0.66	इलाहाबाद (उ.प्र.) 45.0	..	..
गेहूँ, ज्वार	..	..	131.10	8.78	4.53	इलाहाबाद (उ.प्र.) 45.0	..	..
गेहूँ, ज्वार	..	0.03	151.67	26.89	16.95	इलाहाबाद (उ.प्र.) 45.0	..	..
..	..	..	16.00	..	1.00	इलाहाबाद (उ.प्र.) 45.0	..	..
गेहूं, चावल	..	..	676.00	145.00	101.00	इलाहाबाद (उ.प्र.) 51.0	..	..
गेहूँ, चावल	..	2.00	152.00	17.00	29.00	इलाहाबाद (उ.प्र.) 51.0	..	..
गेहूँ, चावल	..	1.00	412.00	81.00	66.00	इलाहाबाद (उ.प्र.) 51.0	..	..
गेहूँ, चावल	..	3.00	152.00	34.00	18.00	इलाहाबाद (उ.प्र.) 48.0	..	..
गेहूँ, चावल	..	..	168.00	34.00	51.00	इलाहाबाद (उ.प्र.) 48.0	..	..
गेहूँ, चावल	..	..	150.00	14.00	31.00	इलाहाबाद (उ.प्र.) 48.0	..	..
गेहूँ, चावल	..	..	73.00	10.00	16.00	इलाहाबाद (उ.प्र.) 48.0	..	..
गेहूँ, चावल	..	..	26.00	2.00	3.00	इलाहाबाद (उ.प्र.) 51.0	..	..
गेहूँ, चावल	..	..	112.00	5.00	8.00	इलाहाबाद (उ.प्र.) 51.0	..	..
गेहूँ, चावल	..	..	127.00	9.00	7.00	इलाहाबाद (उ.प्र.) 51.0	..	..
गेहूँ, चावल	..	1.00	386.00	51.00	79.00	इलाहाबाद (उ.प्र.) 48.0	..	..
गेहूँ, चावल	..	..	217.00	15.00	26.00	इलाहाबाद (उ.प्र.) 54.0	..	..
गेहूँ, चावल	..	..	66.00	..	..	इलाहाबाद (उ.प्र.) 54.0	..	..
गेहूँ, चावल	..	13.00	1,259.00	240.00	234.00	इलाहाबाद (उ.प्र.) 54.0	..	..
गेहूँ, चावल	..	3.00	88.00	16.00	33.00	इलाहाबाद (उ.प्र.) 54.0	..	..
गेहूँ, चावल	..	5.00	378.00	89.00	58.00	इलाहाबाद (उ.प्र.) 54.0	..	..
गेहूँ, चावल	..	5.00	214.00	65.00	43.00	इलाहाबाद (उ.प्र.) 54.0	..	..
गेहूँ, चावल	..	..	48.00	4.00	29.00	इलाहाबाद (उ.प्र.) 54.0	..	..
गेहूँ, चावल	..	..	181.00	32.00	95.00	रीवा 81.0	..	..
गेहूँ, चावल	..	..	965.00	251.00	166.00	रीवा 81.0	..	..
ज्वार	..	..	665.00	126.00	105.00	रीवा 78.0	..	..
चावल, ज्वार	..	..	175.00	12.00	98.00	रीवा 78.0	..	..
चावल, ज्वार	..	..	63.00	31.00	11.00	रीवा 84.0	..	..
चावल, ज्वार	..	..	36.00	6.00	1.00	रीवा 84.0	..	..
चावल, ज्वार	..	..	28.00	10.00	1.00	रीवा 84.0	..	..
चावल, ज्वार	..	2.00	776.00	152.00	69.00	रीवा 84.0	..	..
चावल, ज्वार	..	..	256.00	29.00	49.00	रीवा 84.0	..	..
चावल, ज्वार	..	..	234.00	51.00	65.00	रीवा 84.0	..	..
चावल, गेहूँ	..	..	63.00	34.00	33.00	रीवा 84.0	..	..
चावल, ज्वार	..	5.00	329.00	62.00	34.00	रीवा 84.0	..	..
गेहूँ, चावल	..	4.00	1,178.00	109.00	153.00	रीवा 87.0	..	..
गेहूँ, चावल	..	3·00	269.00	32.00	41.00	रीवा 87.0	..	..
गेहूँ, चावल	..	..	367.00	52.00	54.00	रीवा 87.0	..	..
गेहूँ, चावल	..	..	453.00	43.00	72.00	रीवा 87.0	..	..
गेहूँ, चावल	..	..	393.00	12.00	51.00	रीवा 87.0	..	..
गेहूँ, चावल	..	..	168.00	6.00	7.00	रीवा 81.0	..	..

ग्राम निर्देशिका

स्थानीय कोड नम्बर	ग्राम का नाम	ग्राम का कुल क्षेत्रफल (एकड़ में)	ग्राम में उपलब्ध सुख-सुविधाएं					
			शिक्षा सम्बन्धी	चिकित्सा सम्बन्धी	बिजली सम्बन्धी	पेय-जल सम्बन्धी	परिवहन सम्बन्धी	डाक तथा तार सम्बन्धी
1	2	3	4	5	6	7	8	9
374	बेलगमां	495.00	प्रा.शा.(1)	..	..	न.,कु.	प.स.	..
375	इटवा	403.00	..	..	..	कु.,न.	प.स.	..
376	सातो तीर	627.00	..	..	..	कु.,न.	प.स.	..
377	भुनगांव	515.00	प्रा.शा.(1)	..	..	कु.,न.	प.स.	..
378	बिझवार	468.00	प्रा.शा.(1)	..	..	कु.,न.	प.स.	..
379	बरसेना	328.00	..	..	..	कु.,ता.	प.स.	..
380	अकौरी	1,898.00	..	..	..	कु.,ता.	प.स.	डा.
381	चांदी	585.00	पू.मा.शा.(1)	मा.शि.के.(1)	..	कु.,न.	प.स.	..
382	कुशमंदा	351.00	..	..	..	कु.,न.	प.स.	..
383	मुलुहा	567.00	प्रा.शा.(1)	..	..	कु.	प.स.	..
384	बराह	465.00	प्रा.शा.(1)	..	..	न.,कु.	प.स.	..
385	कोनिया कलां	1,217.00	प्रा.शा.(1)	..	..	न.,कु.	प.स.	..
386	परसिया	1,721.10	पू.मा.शा.(1)	..	..	कु.	क.स.	..
387	काल्ही	154.88	..	..	..	कु.	क.स.	..
388	मदरो	1,241.17	प्रा.शा.(1)	..	..	कु.	क.स.	..
389	कैमा	197.00	..	..	..	कु.	प.स.	..
390	पुरवातीर	288.00	प्रा.शा.(1)	..	रो.,सि.	कु.,न.	प.स.	..
391	नकटी	78.00	..	..	..	..	..	..
392	कोनिया खुर्द	734.00	..	..	..	कु.,न.	प.स.	..
393	कोटरा खुर्द	757.00	प्रा.शा.(1)	..	..	न.,कु.	प.स.	..
394	चिल्ला कलां	1,360.00	पू.मा.शा.(1)	..	रो.,उ.	कु.,न.	प.स.	..
395	गजापुरवा	58.00	..	..	..	कु.,न.	प.स.	..
396	डेढ़र	593.00	प्रा.शा.(1)	..	उ.	कु..न.	प.स.	..
397	गंगतीरा खुर्द	154.00	..	..	..	कु.,न.	प.स.	..
398	गंगतीरा कलां	361.00	..	..	..	कु.,न.	प.स.	..
399	खरिहानी	260.00	..	..	..	कु.,न.	प.स.	..
400	कुठिला	781.00	पू.मा.शा.(1)	मा.शि.के.(1)	..	कु.,न.	प.स.	डा.
401	नेवादा	101.00	..	..	..	कु.,न.	प.स.	..
402	रघुनाथपुर	2,154.00	प्रा.शा.(1)	..	..	कु.,न.	प.स.	..
403	केचुहा	981.00	प्रा.शा.(1)	..	..	कु.,न.	प.स.	..
404	तेदुन	3,356.00	..	..	..	..	..	..
405	पैरा	3,250.00	प्रा.शा.(1)	..	..	कु.,न.	प.स.	..
406	लवरपुरवा उर्फ रामबाग	15.00	..	..	..	कु.,न.	प.स.	..
407	लवरपुरवा	102.00	..	..	..	कु.,न.	प.स.	..
408	बाबूपुर	935.00	प्रा.शा.(1)	..	..	कु.,न.	प.स.	..
409	स्योंथर	3,072.00	पू.मा.शा.(2), उ.मा.शा.(1), म.वि.(1)	चि.(1), प.नि.के.(1), प.चि.(1)	रो.,सि.,उ.	न.,कु.	प.स.	डा.,ता.
410	हनुमानगंज	580.00	..	..	..	न.,कु.	प.स.	..
411	शाहपुर	1,534.00	प्रा.शा.(1)	..	..	न.,कु.	प.स.	..
412	बरहट	3,632.02	प्रा.शा.(1)	..	सि.	कु.	प.स.	..
413	देऊर	1,946.02	प्रा.शा.(1)	..	रो.,सि.,उ.	कु.,न.	प.स.	..
414	सर्रा	400.31	..	..	..	कु.	प.स.	..

मुख्य खाद्य	भूमि उपयोग (अर्थात् विभिन्न प्रकार के भूमि उपयोगों के अन्तर्गत आने वाले क्षेत्र) एकड़ में					सबसे पास का नगर और दूरी (कि.मी. में)	ग्राम में साप्ताहिक बाजार लगता हो, तो उसका दिन	अभ्युक्ति धार्मिक, ऐतिहासिक अथवा पुरातत्वीय महत्व के स्थानों के उल्लेखसहित
	वन	सिंचित	असिंचित	कृष्य खाली भूमि	कृषि के लिए अनुपलब्ध क्षेत्र जिसमें कृषि नहीं की जा सकती			
10	11	12	13	14	15	16	17	18
गेहूँ, चावल	..	1.00	427.00	12.00	55.00	रीवा 81.0	..	..
गेहूँ, चावल	..	..	321.00	53.00	29.00	रीवा 78.0	..	..
गेहूँ, चावल	..	1.00	556.00	30.00	40.00	रीवा 78.0	..	..
गेहूँ, चावल	..	1.00	375.00	59.00	80.00	रीवा 78.0	..	..
गेहूँ, चावल	..	..	378.00	26.00	64.00	रीवा 78.0	..	..
चावल, गेहूँ	..	..	284.00	19.00	25.00	रीवा 81.0	..	..
चावल, गेहूँ	..	..	1,689.00	136.00	73.00	रीवा 81.0	..	..
चावल, ज्वार	..	..	486.00	21.00	78.00	रीवा 81.0	..	..
चावल, ज्वार	..	1.00	278.00	26.00	46.00	रीवा 81.0	..	..
चावल, ज्वार	..	..	471.00	54.00	42.00	रीवा 81.0	..	..
चावल, ज्वार	..	..	387.00	38.00	40.00	रीवा 81.0	..	..
चावल, गेहूँ	..	4.00	993.00	51.00	169.00	रीवा 81.0	..	..
चावल, गेहूँ	..	0.37	1,442.78	182.00	95.95	इलाहाबाद (उ.प्र.) 65.0	..	..
चावल, गेहूँ	..	1.77	138.87	10.77	3.47	इलाहाबाद (उ.प्र.) 65.0	..	..
चावल, गेहूँ	..	0.63	855.95	302.25	82.34	इलाहाबाद (उ.प्र.) 65.0	..	..
चावल, गेहूँ	..	..	107.00	75.00	15.00	रीवा 77.0	..	..
चावल, गेहूँ	..	..	229.00	7.00	52.00	रीवा 77.0	..	..
चावल, गेहूँ	..	..	73.00	2.00	3.00	रीवा 77.0	..	..
चावल, गेहूँ	..	..	500.00	165.00	69.00	रीवा 75.0	..	..
चावल, गेहूँ	..	..	507.00	176.00	74.00	रीवा 75.0	..	..
गेहूँ, ज्वार	..	6.00	1,136.00	66.00	152.00	रीवा 75.0	..	..
गेहूँ, ज्वार	..	..	42.00	8.00	8.00	रीवा 75.0	..	..
गेहूँ, ज्वार	..	..	504.00	22.00	67.00	रीवा 75.0	..	..
गेहूँ, ज्वार	..	..	118.00	9.00	27.00	रीवा 75.0	..	..
गेहूँ, ज्वार	..	..	319.00	..	42.00	रीवा 75.0	..	..
गेहूँ, ज्वार	..	..	222.00	2.00	36.00	रीवा 75.0	..	..
गेहूँ, ज्वार	..	..	690.00	4.00	87.00	रीवा 77.0	..	..
गेहूँ, ज्वार	..	..	83.00	..	18.00	रीवा 77.0	..	..
ज्वार	58.00	..	361.00	312.00	1,423.00	रीवा 81.0	..	..
ज्वार	..	1.00	329.00	166.00	485.00	रीवा 81.0	..	..
ज्वार	2,647.00	..	154.00	229.00	326.00	रीवा 81.0	..	..
ज्वार	7.00	1.00	1,296.00	423.00	1,523.00	रीवा 70.0	..	..
ज्वार	..	..	10.00	..	5.00	रीवा 78.0	..	..
ज्वार	..	..	71.00	6.00	25.00	रीवा 78.0	..	..
ज्वार	..	3.00	677.00	187.00	68.00	रीवा 78.0	..	..
गेहूँ, ज्वार	200.00	19.00	900.00	518.00	1,435.00	रीवा 78.0	रविवार, गुरुवार	..
गेहूँ, ज्वार	..	..	291.00	126.00	163.00	रीवा 78.0	..	..
गेहूँ, ज्वार	375.00	..	301.00	334.00	524.00	रीवा 78.0	..	..
गेहूँ, ज्वार	164.35	0.05	933.34	1,107.62	1,426.66	रीवा 57.0	..	..
गेहूँ, चावल	10.97	7.37	751.56	524.19	651.93	रीवा 57.0	..	..
गेहूँ, चावल	34.83	..	287.74	65.83	11.91	रीवा 57.0	..	..

स्थानीय कोड नम्बर	ग्राम का नाम	ग्राम का कुल क्षेत्रफल (एकड़ में)	ग्राम में उपलब्ध सुख-सुविधाएं					
			शिक्षासम्बन्धी	चिकित्सा सम्बन्धी	बिजली सम्बन्धी	पेय-जल सम्बन्धी	परिवहन सम्बन्धी	डाक तथा तार सम्बन्धी
1	2	3	4	5	6	7	8	9
415	कांकर	601.03	प्रा.शा.(1)	..	रो.,सि.,उ.	कु.	प.स.	..
416	डाढ़	222.40	..	..	..	कु.	प.स.	..
417	करहिया	550.64	..	..	..	कु.	प.स.	..
418	जमुई कलां	696.51	पू.मा.शा.(1)	..	..	कु.	प.स.	..
419	दुवगमा	137.72	..	..	..	कु.	प.स.	..
420	जमुई खुर्द	453.39	..	..	..	कु.	प.स.	..
421	कलवारी	2,311.32	प्रा.शा.(1)	..	..	कु.	प.स.	..
422	लालवारी	166.84	..	..	..	कु.	प.स.	..
423	लाद	2,043.34	..	..	..	ना.	प.स.	..
424	जैकरा	656.57	..	..	..	कु.	प.स.	..
425	घूमा	1,743.31	प्रा.शा.(1)	..	सि.	कु.	प.स.	..
426	कटरा	232.91	प्रा.शा.(1), पू.मा.शा.(1)	प.चि.(1)	रो.	कु.	प.स.	डा.
427	गंगतीरा	1,272.49	प्रा.शा.(1)	..	..	कु.,ता.	प.स.	..
428	पंछा	631.23	प्रा.शा.(1)	..	सि.	कु.,ता.	प.स.	..
429	सहिजवार	164.40	..	..	..	कु.	प.स.	..
430	ठिकुरी	195.42	..	..	..	कु.	प.स.	..
431	सोहागी	3,826.25	प्रा.शा.(1), पू.मा.शा.(1)	..	रो.,सि.,उ.	कु.,ता.	प.स.	डा.
432	भगवानपुर उर्फ दुअरा	974.11	प्रा.शा.(1)	..	..	कु.	प.स.	..
433	बैलौहा	234.05	..	..	..	कु.	प.स.	..
434	चुनरी	857.86	प्रा.शा.(1)	..	..	कु.	प.स.	..
435	मजोरा	951.64	प्रा.शा.(1)	..	..	कु.,न.	क.स.	..
436	मलपार	531.06	प्रा.शा.(1)	..	..	कु.,न.	क.स.	..
437	अतरसुइया	445.63	..	..	..	कु.,न.	क.स.	..
438	राजापुर	574.74	प्रा.शा.(1)	..	..	कु.,न.	क.स.	..
439	बरुआ	178.90	पू.मा.शा.(1)	..	..	कु.,न.	क.स.	..
440	टोंक	377.35	..	..	..	कु.,न.	क.स.	..
441	अमिलकोनी	988.31	..	..	..	कु.,न.	क.स.	..
442	कोनिया गहरवार	130.65	..	..	..	कु.,न.	क.स.	..
443	पण्डापुरवा	185.77	प्रा.शा.(1)	..	..	कु.,न.	क.स.	..
444	चक पण्डापुरवा	13.21	..	..	..	..	..	..
445	भूगा	43.50	..	..	..	न.,कु.	क.स.	..
446	गोपालपुरवा	464.87	..	..	..	न.,कु.	क.स.	..
447	नस्टगमां	524.78	..	..	..	न.,कु.	क.स.	..
448	कोनिया दुबे	140.21	..	..	..	कु.,न.	..	..
449	पड़िवार कोठार	211.80	..	..	..	न.,कु.	क.स.	..
450	पड़िवार उन्मुक्त	311.73	..	..	..	कु.,न.	क.स.	..
451	ऊसरगांव	524.32	..	..	सि.	कु.,न.	क.स.	..
452	सतपुरा उर्फ पड़िवार	295.20	..	..	..	कु.,न.	क.स.	..
453	सतपुरा	676.23	प्रा.शा.(1)	..	..	कु.,न.	क.स.	..
454	सेंगरवार	276.03	..	..	..	कु.,न.	क.स.	..
455	झार	121.68	..	..	..	कु.,न.	क.स.	..

मुख्य खाद्य	भूमि उपयोग (अर्थात् विभिन्न प्रकार के भूमि उपयोगों के अन्तर्गत आने वाले क्षेत्र) एकड़ में: वन	सिंचित	असिंचित	कृष्य खाली भूमि	कृषि के लिए अनुपलब्ध क्षेत्र जिसमें कृषि नहीं की जा सकती	सबसे पास का नगर और दूरी (कि.मी. में)	ग्राम में साप्ताहिक बाजार लगता हो, तो उसका दिन	अभ्युक्ति धार्मिक, ऐतिहासिक अथवा पुरातत्वीय महत्व के स्थानों के उल्लेखसहित
10	11	12	13	14	15	16	17	18
गेहूँ, चावल	7.64	37.24	387.92	156.45	11.78	रीवा 57.0	..	..
गेहूँ, चावल	..	0.09	157.44	28.19	36.68	रीवा 55.0	..	..
गेहूँ, चावल	..	0.07	456.78	82.11	11.68	रीवा 55.0	..	..
गेहूँ, चावल	..	0.09	511.24	172.85	12.33	रीवा 55.0	..	..
गेहूँ, चावल	..	0.74	112.02	17.87	7.09	रीवा 55.0	..	..
गेहूँ, चावल	..	0.83	357.25	89.19	6.12	रीवा 55.0	..	..
गेहूँ, ज्वार	..	..	2,142.38	95.41	73.53	रीवा 60.0	..	..
गेहूँ, ज्वार	..	..	132.15	20.50	14.19	रीवा 60.0	..	..
गेहूँ, चावल	..	..	326.91	294.25	1,422.18	रीवा 64.0	..	..
गेहूँ, चावल	..	..	270.56	182.23	203.78	रीवा 64.0	..	..
गेहूँ, चावल	..	1.10	803.14	508.89	430.18	रीवा 64.0	..	..
गेहूँ, चावल	..	0.02	179.07	35.10	18.72	रीवा 57.0	..	..
गेहूँ, चावल	..	0.16	960.55	264.59	47.19	रीवा 57.0	..	..
गेहूँ, चावल	..	7.86	537.17	41.21	44.99	इलाहाबाद(उ.प्र.) 60.0	..	..
गेहूँ, चावल	..	..	149.41	5.51	9.48	इलाहाबाद(उ.प्र.) 57.0	..	..
गेहूँ, चावल	..	3.37	100.83	83.24	7.98	इलाहाबाद(उ.प्र.) 58.0	..	..
गेहूँ, चावल	..	18.95	1,607.92	350.60	1,848.78	इलाहाबाद(उ.प्र.) 55.0	..	..
गेहूँ, चावल	..	9.41	854.57	44.38	65.75	रीवा 76.0	..	..
गेहूँ, चावल	..	2.18	208.54	8.65	14.68	रीवा 76.0	..	..
गेहूँ, चावल	..	26.50	382.92	69.67	378.77	रीवा 76.0	..	..
गेहूँ, चावल	..	5.76	808.29	87.39	50.20	इलाहाबाद(उ.प्र.) 60.0	..	..
गेहूँ, चावल	..	8.58	455.92	33.35	33.21	इलाहाबाद(उ.प्र.) 61.0	..	..
गेहूँ, चावल	..	1.26	402.49	23.57	18.31	इलाहाबाद(उ.प्र.) 62.0	..	..
गेहूँ, चावल	..	0.51	501.96	21.12	51.15	इलाहाबाद(उ.प्र.) 63.0	..	..
गेहूँ, चावल	..	..	109.01	7.18	62.71	इलाहाबाद(उ.प्र.) 51.0	..	..
गेहूँ, चावल	..	0.13	273.58	21.69	81.95	इलाहाबाद(उ.प्र.) 51.0	..	..
गेहूँ, चावल	..	1.51	837.16	61.62	88.02	इलाहाबाद(उ.प्र.) 51.0	..	..
गेहूँ, चावल	..	0.10	97.82	3.34	29.39	इलाहाबाद(उ.प्र.) 50.0	..	..
गेहूँ, चावल	..	0.16	160.39	14.85	10.37	इलाहाबाद(उ.प्र.) 50.0	..	..
गेहूँ, चावल	..	..	13.21	..	..	इलाहाबाद(उ.प्र.) 50.0	..	..
गेहूँ, चावल	..	0.06	38.96	0.93	3.55	इलाहाबाद(उ.प्र.) 50.0	..	..
गेहूँ, चावल	..	2.54	381.92	47.58	32.83	इलाहाबाद(उ.प्र.) 50.0	..	..
गेहूँ, चावल	..	1.08	392.31	104.98	26.41	इलाहाबाद(उ.प्र.) 50.0	..	..
गेहूँ, चावल	..	10.78	78.70	10.70	40.03	इलाहाबाद(उ.प्र.) 70.0	..	..
गेहूँ, चावल	..	0.17	164.87	26.48	20.28	इलाहाबाद(उ.प्र.) 70.0	..	..
गेहूँ, चावल	..	8.83	234.73	16.88	51.29	रीवा 70.0	..	..
गेहूँ, चावल	..	33,90	417.55	70.24	2.63	रीवा 70.0	..	..
गेहूँ, चावल	..	8.30	230.15	22.86	33.89	रीवा 70.0	..	..
गेहूँ, चावल	..	3.83	217.65	368.82	85.93	रीवा 70.0	..	..
गेहूँ, चावल	..	0.12	165.56	38.35	72.00	रीवा 70.0	..	..
गेहूँ, चावल	..	0.38	65.78	36.02	19.50	रीवा 68.0	..	..

ग्राम निर्देशिका

स्थानीय कोड नम्बर	ग्राम का नाम	ग्राम का कुल क्षेत्रफल (एकड़ में)	ग्राम में उपलब्ध सुख-सुविधाएं					
			शिक्षा सम्बन्धी	चिकित्सा सम्बन्धी	बिजली सम्बन्धी	पेय-जल सम्बन्धी	परिवहन सम्बन्धी	डाक तथा तार सम्बन्धी
1	2	3	4	5	6	7	8	9
456	चाक	817.37	पू.मा.शा.(1), उ.मा.शा.(1), म.वि.(1)	आ.औ.(1), प.चि.(1)	रो.,सि.,उ.	कु.,न.	प.स.	डा.
457	बघेड़ी	347.94	..	..	उ.	कु.,न.	प.स.	..
458	मनिकवार	138.78	..	..	..	कु.,न.	क.स.	..
459	मझियारी	136.19	..	..	..	कु.,न.	क.स.	..
460	मटियारी	477.73	..	..	..	कु.,न.	क.स.	..
461	टोंकी	128.44	..	..	..	कु.,न.	क.स.	..
462	अमांव	684.61	प्रा.शा.(1)	..	..	कु.,न.	क.स.	..
463	बरेठी कलां	949.72	प्रा.शा.(1)	..	..	कु.,न.,नहर	प.स.	..
464	बरेठी खुर्द	318.23	..	..	..	कु.,न.,नहर	प.स.	..
465	मांगी	1,619.96	प्रा.शा.(1)	..	..	कु.,नहर	..	..
466	कोरांव	1,622.10	पू.मा.शा.(1)	..	..	कु.,नहर	..	..
467	डीही	1,512.27	प्रा.शा.(1)	..	..	कु.,नहर	..	..
468	कुड़री	483.10	प्रा.शा.(1)	..	..	कु.	प.स.	..
469	अमिलहवा	406.20	..	..	..	कु.,नहर	..	..
470	बरुआ	574.97	..	..	..	कु.,न.	..	..
471	गंथा	413.64	..	..	..	कु.,न.	..	..
472	बसहट	1,797.35	प्रा.शा.(1)	..	..	कु.,न.	..	..
473	भिगुड़ी	933.19	प्रा.शा.(1)	..	..	कु.,न.	..	..
474	अमिलिया	828.71	..	..	..	कु.,न.	..	..
475	अतरी	53.63	पू.मा.शा.(1)	..	..	कु.,न.	..	..
476	पुरवा	95.61	..	..	..	कु.	..	..
477	नरौल	505.00	..	..	..	..	..	..
478	कठौली	772.05	..	..	..	कु.,न.	..	..
479	मझिगवां	509.03	..	..	..	कु.,न.	..	..
480	चिल्ला खुर्द	359.12	..	..	..	न.	प.स.	..
481	परवा	678.52	..	..	..	..	..	..
482	अतरैला	182.89	..	..	सि.	कु.,न.	प.स.	..
483	मोहड़ा नं. 1	112.09	..	..	..	कु.,न.	प.स.	..
484	मोहड़ा नं. 2	145.97	..	..	..	कु.,न.	प.स.	..
485	खजुरी नं. 1	57.99	..	..	..	कु.,न.	प.स.	..
486	टेढ़ कलां	300.59	..	..	..	कु.	प.स.	..
487	टेढ़ खुर्द	114.86	..	..	..	कु.	प.स.	..
488	बरा खुर्द उन्मुक्त	304.84	..	..	..	कु.	प.स.	..
489	अंतरोली	56.57	..	..	..	कु.	प.स.	..
490	ढेरहाई	52.37	..	..	..	कु.	प.स.	..
491	खजुरी नं 2	207.69	..	..	..	कु.	प.स.	..
492	बरा बड़ा	490.90	..	..	..	कु.	क.स.	..
493	बरा खुर्द	9.49	..	..	..	कु.	..	..
494	चकवरा	12.98	..	..	..	कु.	..	..
495	चकटेढ़	27.44	..	..	..	कु.	..	..
496	चक अतरैला	17.68	..	..	..	कु.	..	..

त्योंथर तहसील

मुख्य खाद्य	भूमि उपयोग (अर्थात् विभिन्न प्रकार के भूमि उपयोगों के अन्तर्गत आने वाले क्षेत्र) एकड़ में					सबसे पास का नगर और दूरी (कि.मी. में)	ग्राम में साप्ताहिक बाजार लगता हो, तो उसका दिन	अभ्युक्ति धार्मिक, ऐतिहासिक अथवा पुरातत्वीय महत्व के स्थानों के उल्लेखसहित
	वन	सिंचित	असिंचित	कृष्य खाली भूमि	कृषि के लिए अनुपलब्ध क्षेत्र जिसमें कृषि नहीं की जा सकती			
10	11	12	13	14	15	16	17	18
गेहूँ, चावल	..	0.09	589.83	42.99	184.46	इलाहाबाद(उ.प्र.) 54.0	मंगल, रवि, बुधवार	..
गेहूँ, चावल	..	6.50	261.91	36.98	42.55	इलाहाबाद(उ.प्र.) 55.0	..	..
चावल	..	0.85	81.82	31.51	24.60	इलाहाबाद(उ.प्र.) 54.0	..	..
चावल	..	0.10	105.16	14.38	16.55	इलाहाबाद(उ.प्र.) 54.0	..	..
चावल	..	1.51	294.38	95.16	86.68	इलाहाबाद(उ.प्र.) 54.0	..	..
चावल	..	2.80	64.47	8.12	53.05	इलाहाबाद(उ.प्र.) 54.0	..	..
चावल	..	1.76	381.97	237.67	63.21	इलाहाबाद(उ.प्र.) 54.0	..	..
गेहूँ, चावल	..	329.37	481.75	55.82	82.78	इलाहाबाद(उ.प्र.) 45.0	..	..
गेहूँ, चावल	..	66.93	217.19	14.69	19.42	इलाहाबाद(उ.प्र.) 45.0	..	..
गेहूँ, चावल	..	636.75	654.91	226.70	101.60	इलाहाबाद(उ.प्र.) 45.0	..	..
गेहूँ, चावल	..	6.64	1,390.74	139.03	85.69	रीवा 90.0	..	..
गेहूँ, चावल	..	13.32	1,270.96	174.38	53.61	रीवा 90.0	..	..
गेहूँ, चावल	..	..	431.12	23.51	28.47	इलाहाबाद(उ.प्र.) 45.0	..	..
चावल, गेहूँ	..	266.63	48.86	67.50	23.21	इलाहाबाद(उ.प्र.) 45.0	..	..
ज्वार, कोदो	..	..	343.59	189.24	42.14	इलाहाबाद(उ.प्र.) 45.0	..	..
ज्वार, कोदो	..	..	319.75	73.90	19.99	इलाहाबाद(उ.प्र.) 45.0	..	..
ज्वार, कोदो	..	..	1,453.02	204.78	139.55	इलाहाबाद(उ.प्र.) 45.0	..	..
गेहूँ, चावल	..	0.75	855.96	9.53	66.95	इलाहाबाद(उ.प्र.) 50.0	..	..
गेहूँ, चावल	..	0.78	735.18	19.54	73.21	इलाहाबाद(उ.प्र.) 50.0	..	..
गेहूँ	..	..	40.80	5.58	7.25	इलाहाबाद(उ.प्र.) 50.0	..	..
गेहूँ, चावल	..	1.08	51.67	10.64	32.22	इलाहाबाद(उ.प्र.) 50.0	..	..
गेहूँ, चावल	..	0.05	449.76	22.45	32.74	इलाहाबाद(उ.प्र.) 50.0	..	..
गेहूँ, चावल	..	0.24	595.50	125.84	50.47	इलाहाबाद(उ.प्र.) 50.0	..	..
गेहूँ, चावल	..	0.04	465.51	9.62	33.86	इलाहाबाद(उ.प्र.) 50.0	..	..
गेहूँ, चावल	..	0.02	280.59	45.73	32.78	इलाहाबाद(उ.प्र.) 50.0	..	..
गेहूँ, चावल	..	9.64	583.30	30.43	55.15	इलाहाबाद(उ.प्र.) 50.0	..	..
गेहूँ, चावल	..	5.60	105.99	44.22	27.08	इलाहाबाद(उ.प्र.) 50.0	..	..
गेहूँ, चावल	..	..	108.33	..	3.76	इलाहाबाद(उ.प्र.) 50.0	..	..
गेहूँ, चावल	..	11.69	86.46	26.39	21.43	इलाहाबाद(उ.प्र.) 50.0	..	..
गेहूँ, ज्वार	..	3.47	37.18	5.57	11.77	इलाहाबाद(उ.प्र.) 50.0	..	..
गेहूँ, चावल	..	16.68	220.99	43.21	19.71	इलाहाबाद(उ.प्र.) 50.0	..	..
गेहूँ, चावल	..	..	78.28	13.57	23.01	इलाहाबाद(उ.प्र.) 50.0	..	..
गेहूँ, चावल	..	0.25	203.88	82.95	17.76	इलाहाबाद(उ.प्र.) 50.0	..	..
गेहूँ, चावल	..	..	52.49	..	4.08	इलाहाबाद(उ.प्र.) 50.0	..	..
गेहूँ, चावल	..	..	51.59	..	0.78	इलाहाबाद(उ.प्र.) 50.0	..	..
गेहूँ, चावल	..	..	207.69	..	..	इलाहाबाद(उ.प्र.) 50.0	..	..
गेहूँ, चावल	..	2.86	428.08	44.49	15.47	इलाहाबाद(उ.प्र.) 50.0	..	..
गेहूँ, चावल	..	..	9.49	..	..	इलाहाबाद(उ.प्र.) 50.0	..	..
गेहूँ, चावल	..	..	10.32	2.66	..	इलाहाबाद(उ.प्र.) 50.0	..	..
गेहूँ, चावल	..	..	27.44	..	..	इलाहाबाद(उ.प्र.) 50.0	..	..
गेहूँ, चावल	..	..	16.29	..	1.39	इलाहाबाद(उ.प्र.) 50.0	..	..

स्थानीय कोड नम्बर	ग्राम का नाम	ग्राम का कुल क्षेत्रफल (एकड़ में)	ग्राम में उपलब्ध सुख-सुविधाएं					
			शिक्षा सम्बन्धी	चिकित्सा सम्बन्धी	बिजली सम्बन्धी	पेय-जल सम्बन्धी	परिवहन सम्बन्धी	डाक तथा तार सम्बन्धी
1	2	3	4	5	6	7	8	9
497	कोनी खुर्द	1,293.35	प्रा.शा.(1)	..	..	न.,कु.	प.स.	..
498	देउपा कोठार	874.23	..	..	..	कु.	प.स.	..
499	चदई	1,171.07	प्रा.शा.(1)	..	रो.,सि.	कु.	प.स.	..
500	फरहदी	1,078.61	प्रा.शा.(1)	..	सि.	कु.	क.स.	..
501	ढढोखर	124.29	..	..	..	ता.	क.स.	..
502	खटिया	486.88	प्रा.शा.(1)	..	सि.	कु.	प.स.	..
503	कांटी	159.66	..	..	..	..	..	..
504	परसादा	265.72	..	..	सि.,उ.	कु.	प.स.	..
505	टिकरी	139.06	प्रा.शा.(1)	..	..	कु.	प.स.	..
506	अतरैला 12	592.45	प्रा.शा.(1)	..	..	कु.	प.स.	..
507	उसरी	205.73	..	..	सि.	कु.	क.स.	..
508	गम्भीरवा	167.54	पू.मा.शा.(1)	..	..	कु.	क.स.	..
509	बिसूरा	100.00	..	..	..	कु.	क.स.	..
510	शिवपुरवा	52.02	..	..	..	कु.	..	..
511	सहलोलवा उर्फ सयदरिया	7.24	..	..	..	..	..	..
512	सहलोलवा	966.77	प्रा.शा.(1)	..	सि.	कु.	क.स.	..
513	मझिगवां	3,161.85	पू.मा.शा.(1)	..	रो.,सि.	कु.	क.स.	..
514	पुरवा	491.25	..	..	..	कु.	क.स.	..
515	रक्सहा खुर्द	53.92	प्रा.शा.(1)	..	..	कु.	क.स.	..
516	रक्सहा कला	747.34	..	..	..	कु.	क.स.	..
517	बड़ागांव	6,471.20	प्रा.शा.(1) पू.मा.शा.(1)	आ.औ.(1)	..	कु.	क.स.	डा.
518	पड़री	1,519.20	पू.मा.शा.(1)	..	..	न.,कु.	प.स.	..
519	डीह	1,635.10	प्रा.शा.(1)	..	..	कु.,न.	प.स.	..
520	सोनवर्षा	329.03	..	..	..	कु.	प.स.	..
521	कैथा	1,149.58	..	..	..	न.,कु.	प.स.	..
522	हहोती पुरवा	247.07	..	..	..	न.,कु.	प.स.	..
523	बांस	418.02	प्रा.शा.(1)	..	..	कु.	प.स.	..
524	हटौती पुरवा उर्फ कटरा	227.75	..	..	..	कु.	प.स.	..
525	रजहा	579.75	..	..	..	कु.	प.स.	..
526	दरिमन पुरवा	292.46	..	..	..	कु.	प.स.	..
527	बजरा उर्फ नस्तगवां	1,409.42	प्रा.शा.(1)	..	..	कु.,न.	प.स.	..
528	उपरोहितन पुरवा	374.64	..	..	..	कु.	..	..
529	रेलवा	671.88	प्रा.शा.(1)	..	..	कु.	प.स.	..
530	फेरई पुरवा नं. 1	149.73	..	..	..	कु.	प.स.	..
531	फेरई पुरवा नं. 2	69.77	..	..	..	..	..	..
532	मौहरिया	87.34	..	..	..	..	..	..
533	बेदौलिहा नं. 1	52.03	प्रा.शा.(1)	..	..	..	..	..
534	बेदौलिहा नं. 2	31.17	..	..	..	..	..	..
535	गड़र पुरवा	401.87	..	..	..	न.,कु.	प.स.	..
536	पिपरा	122.55	..	..	..	कु.	प.स.	..
537	गडरहा	203.24	..	..	..	कु.,न.	प.स.	..
538	बहरैचा	830.53	..	..	..	कु.,न.	प.स.	..

मुख्य खाद्य	भूमि उपयोग (अर्थात् विभिन्न प्रकार के भूमि उपयोगों के अन्तर्गत आने वाले क्षेत्र) एकड़ में: वन	सिंचित	असिंचित	कृष्य खाली भूमि	कृषि के लिए अनुपलब्ध क्षेत्र जिसमें कृषि नहीं की जा सकती	सबसे पास का नगर और दूरी (कि.मी. में)	ग्राम में साप्ताहिक बाजार लगता हो, तो उसका दिन	अभ्युक्ति धार्मिक, ऐतिहासिक अथवा पुरातत्वीय महत्व के स्थानों के उल्लेखसहित
10	11	12	13	14	15	16	17	18
गेहूँ, चावल	..	30.56	1,047.15	109.48	106.16	इलाहाबाद(उ.प्र.)50.0	..	..
गेहूँ, चावल	..	5.61	666.65	150.87	51.10	इलाहाबाद(उ.प्र.)48.0	..	..
गेहूँ, चावल	..	11.37	1,009.28	101.55	48.87	इलाहाबाद(उ.प्र.)48.0	..	..
गेहूँ, चावल	..	20.26	830.64	159.10	68.61	इलाहाबाद(उ.प्र.)48.0	..	..
गेहूँ, चावल	..	..	89.63	29.92	4.74	इलाहाबाद(उ.प्र.)48.0	..	..
गेहूँ, चावल	..	35.08	348.60	83.34	19.86	इलाहाबाद(उ.प्र.)48.0	..	..
गेहूँ, चावल	..	..	159.03	0.22	0.41	इलाहाबाद(उ.प्र.)48.0	..	..
गेहूँ, चावल	..	57.63	201.39	5.43	1.27	इलाहाबाद(उ.प्र.)50.0	..	..
गेहूँ, चावल	..	22.09	108.64	6.85	1.48	इलाहाबाद(उ.प्र.)50.0	..	..
गेहूँ, चावल	..	27.15	554.12	3.37	7.81	इलाहाबाद(उ.प्र.)50.0	..	..
गेहूँ, चावल	..	0.07	167.35	17.45	20.86	इलाहाबाद(उ.प्र.)50.0	..	..
गेहूँ, चावल	..	1.57	129.02	18.78	18.17	इलाहाबाद(उ.प्र.)50.0	..	..
गेहूँ, चावल	..	..	87.08	8.17	4.75	इलाहाबाद(उ.प्र.)50.0	..	..
गेहूँ, चावल	..	0.79	46.96	2.94	1.33	इलाहाबाद(उ.प्र.)50.0	..	..
गेहूँ, चावल	..	0.57	6.67	..	..	इलाहाबाद(उ.प्र.)50.0	..	..
गेहूँ, चावल	..	13.30	603.51	106.29	243.67	इलाहाबाद(उ.प्र.)50.0	..	..
गेहूँ, चावल	740.58	76.48	1,386.29	159.71	798.79	इलाहाबाद(उ.प्र.)56.0	..	..
गेहूँ, चावल	..	26.65	434.29	8.11	22.20	इलाहाबाद(उ.प्र.)56.0	..	..
गेहूँ, चावल	..	..	49.32	1.93	2.67	इलाहाबाद(उ.प्र,)56.0	..	..
गेहूँ, ज्वार	..	6.90	347.25	58.20	334.99	इलाहाबाद(उ.प्र.)56.0	..	..
गेहूँ, ज्वार	2,526.95	4.93	2,468.50	445.43	1,025.39	इलाहाबाद(उ.प्र.)60.0	..	..
गेहूँ, चावल	..	37.16	1,181.78	191.48	108.78	इलाहाबाद(उ.प्र.)60.0	..	..
गेहूँ, चावल	..	0.83	1,340.65	70.06	223.56	इलाहाबाद(उ.प्र.)60.0	..	..
गेहूँ, चावल	..	0.31	248.35	50.30	30.07	इलाहाबाद(उ.प्र.)60.0	..	..
गेहूँ, चावल	..	0.11	750.82	305.14	93.51	इलाहाबाद(उ.प्र.)60.0	..	..
गेहूँ, चावल	..	0.51	200.62	27.02	18.92	इलाहाबाद(उ.प्र.)60.0	..	..
गेहूँ, चावल	..	0.53	313.18	49.92	54.39	इलाहाबाद(उ.प्र.)60.0	..	..
गेहूँ, चावल	..	0.49	173.42	43.88	9.96	इलाहाबाद(उ.प्र.)60.0	..	..
गेहूँ, चावल	..	0.13	424.75	119.29	35.58	इलाहाबाद(उ.प्र.)60.0	..	..
गेहूँ, चावल	..	0.34	198.17	84.27	9.68	इलाहाबाद(उ.प्र.)60.0	..	..
गेहूँ, चावल	..	0.88	939.56	358.13	110.85	इलाहाबाद(उ.प्र.)66.0	..	..
गेहूँ, चावल	..	1.28	280.62	53.70	39.04	इलाहाबाद(उ.प्र.)66.0	..	..
गेहूँ, चावल	..	2.28	400.82	210.52	58.26	इलाहाबाद(उ.प्र.)66.0	..	..
गेहूँ, चावल	..	..	132.35	14.64	2.74	इलाहाबाद(उ.प्र.)66.0	..	..
गेहूँ, चावल	..	..	47.33	20.47	1.97	इलाहाबाद(उ.प्र.)66.0	..	..
गेहूँ, चावल	..	..	56.69	25.76	4.89	इलाहाबाद(उ.प्र.)66.0	..	..
गेहूँ, चावल	..	1.02	35.18	13.92	1.91	इलाहाबाद(उ.प्र.)66.0	..	..
गेहूँ, चावल	..	..	12.40	17.73	1.04	इलाहाबाद(उ.प्र.)66.0	..	..
ज्वार, कोदो	..	0.08	234.75	116.97	50.07	इलाहाबाद(उ.प्र.)66.0	..	..
ज्वार, कोदो	..	0.02	95.34	24.90	2.29	इलाहाबाद(उ.प्र.)66.0	..	..
ज्वार, कोदो	..	..	133.15	62.37	7.72	इलाहाबाद(उ.प्र.)66.0	..	..
ज्वार, कोदो	..	0.05	532.13	251.99	46.36	इलाहाबाद(उ.प्र.)66.0	..	..

ग्राम निर्देशिका

स्थानीय कोड नम्बर	ग्राम का नाम	ग्राम का कुल क्षेत्रफल (एकड़ में)	ग्राम में उपलब्ध सुख-सुविधाएं					
			शिक्षा सम्बन्धी	चिकित्सा सम्बन्धी	बिजली सम्बन्धी	पेय-जल सम्बन्धी	परिवहन सम्बन्धी	डाक तथा तार सम्बन्धी
1	2	3	4	5	6	7	8	9
539	रेउही	165.56	..	..	..	कु.,न.	प.स.	..
540	सोनौरी उर्फ बघेड़ी	15.37	..	..	..	न.,कु.	प.स.	..
541	पथरहिया	211.90	..	..	..	न.,कु.	प.स.	..
542	सोनौरी	4,430.79	प्रा.शा.(1)	प.चि.(1)	..	कु.	प.स.	..
543	ठकुराइन पुरवा नं 2	68.00	..	..	..	..	..	..
544	ठकुराइन पुरवा नं.1	32.00	..	..	..	..	..	..
545	चक रायपुर	13.00	..	..	..	..	..	..
546	परसधा कलां	144.00	..	..	..	कु.	प.स.	..
547	परसधा खुर्द	306.00	..	..	..	..	..	..
548	रायपुर जंगल	1,807.00	..	..	..	कु.	प.स.	..
549	रायपुर	2,839.00	उ.मा.शा.(1)	आ.औ.(1)	..	कु.	प.स.	डा.
550	बुदामा	1,581.30	..	..	..	कु.,ता.	प.स.	..
551	घोड़िहा	114.76	प्रा.शा.(1)	..	..	कु.,ता.	प.स.	..
552	गीघा	72.24	..	..	..	कु.	प.स.	..
553	भक्षियार	34.15	..	..	..	कु.	प.स.	..
554	खूंधी	47.08	..	..	..	कु.	प.स.	..
555	खाम्हा	746.64	प्रा.शा.(1)	..	..	कु.	प.स.	..
556	दुआरी	2,592.35	..	..	..	कु.,ता.	प.स.	..
557	भितरी	392.84	..	..	..	..	..	..
558	उमरिया	826.93	प्रा.शा.(1)	..	..	कु.,ना.	प.स.	..
559	महेवा	5,198.30	..	..	..	कु.,ना.	क.स.	..
560	शंकरपुर	4,822.75	प्रा.शा.(1)	..	..	कु.,ना.	क.स.	..
561	ढखरा नं. 1	1,547.65	पू.मा.शा.(1)	..	..	कु.	..	..
562	बारी खुर्द	78.14	..	..	..	कु.	..	..
563	बारी कलां	1,372.57	..	..	..	..	..	..
564	बारी जंगल	706.94	..	..	..	..	..	..
565	ढखरा नं. 2	6,200.71	..	..	..	..	..	..
566	नौढ़िया	939.65	प्रा.शा.(1)	..	..	कु.	..	..
567	चौरा	959.09	प्रा.शा.(1)	..	..	कु.	क.स.	डा.
568	महुगांव	103.87	..	..	..	कु.	क.स.	..
569	ककरहा नं. 1	2,073.63	..	..	..	कु.	..	..
570	चक उरदन	30.16	..	..	..	कु.	..	..
571	ककरहा नं. 2	694.70	..	..	..	कु.	..	..
	योग	389,296.03	प्रा.शा.(151) पू.मा.शा. (36) उ.मा.शा. (7)	औ. (6) चि. (2) अ. (8)	23	कु. (489) अ. (10)	प.स. (213) क.स.(116)	डा. (25) ता. (3)

स्रोत—कालम (1) से (5) और (7) से (18) : तहसीलदार, त्योंथर.
कालम (6) : मध्यप्रदेश विद्युत मण्डल, जबलपुर.

टिप्पणी:—उ.प्र. = उत्तर प्रदेश
म.वि. = महाविद्यालय
महाविद्यालय

मुख्य खाद्य	भूमि उपयोग (अर्थात् विभिन्न प्रकार के भूमि उपयोगों के अन्तर्गत् आने वाले क्षेत्र) एकड़ में वन	सिंचित	असिंचित	कृष्य खाली भूमि	कृषि के लिए अनुपलब्ध क्षेत्र जिसमें कृषि नहीं की जा सकती	सबसे पास का नगर और दूरी (कि.मी. में)	ग्राम में साप्ताहिक बाजार लगता हो, तो उसका दिन	अभ्युक्ति धार्मिक, ऐतिहासिक अथवा पुरातत्वीय महत्व के स्थानों के उल्लेखसहित
10	11	12	13	14	15	16	17	18
कोदो, ज्वार	..	6.20	127.29	28.77	3.30	इलाहाबाद (उ.प्र.) 66.0	..	..
कोदो, ज्वार	..	0.21	14.72	0.14	0.30	इलाहाबाद (उ.प्र.) 66.0	..	..
कोदो, ज्वार	..	7.29	135.03	56.27	13.31	इलाहाबाद (उ.प्र.) 66.0	..	..
कोदो, ज्वार	..	1.57	3,528.61	740.00	160.61	इलाहाबाद (उ.प्र.) 69.0	..	..
गेहूँ, चावल	..	..	43.72	14.94	9.34	इलाहाबाद (उ.प्र.) 60.0	..	..
गेहूँ, चावल	..	..	16.10	14.74	1.16	इलाहाबाद (उ.प्र.) 60.0	..	..
गेहूँ, चावल	..	..	6.75	4.17	2.08	इलाहाबाद (उ.प्र.) 60.0	..	..
चावल, ज्वार	..	..	92.82	21.92	29.26	इलाहाबाद (उ.प्र.) 60.0	..	..
ज्वार, चावल	..	..	177.47	84.75	43.78	इलाहाबाद (उ.प्र,) 60.0	..	..
चावल, गेहूँ	1,702.56	0.37	9.18	7.45	87.44	इलाहाबाद (उ.प्र.) 60.0	..	..
चावल, गेहूँ	52.04	10.51	1,597.72	947.61	231.12	इलाहाबाद (उ.प्र.) 60.0	..	..
चावल, गेहूँ	528.16	15.28	723.01	155.75	159.10	इलाहाबाद (उ.प्र.) 58.0	..	..
चावल, गेहूँ	..	2.31	67.83	28.12	16.50	इलाहाबाद (उ.प्र.) 58.0	..	..
चावल, गेहूँ	..	2.18	61.81	5.03	3.22	इलाहाबाद (उ.प्र.) 58.0	..	..
चावल, गेहूँ	..	0.01	27.70	5.18	1.26	इलाहाबाद (उ.प्र.) 58.0	..	..
चावल, गेहूँ	..	0.18	38.21	7.35	1.34	इलाहाबाद (उ.प्र.) 58.0	..	..
चावल, गेहूँ	..	3.48	544.40	141.09	57.67	इलाहाबाद (उ.प्र.) 58.0	..	..
चावल, गेहूँ	..	3.67	403.75	68.94	2,115.99	इलाहाबाद (उ.प्र.) 58.0	..	..
चावल, गेहूँ	..	..	90.08	94.76	208.00	इलाहाबाद (उ.प्र.) 58.0	..	..
चावल, गेहूँ	..	0.24	410.13	84.89	331.67	इलाहाबाद (उ.प्र.) 58.0	..	..
चावल, गेहूँ	725.00	0.25	1,123.14	897.18	2,452.73	इलाहाबाद (उ.प्र.) 63.0	..	..
चावल, गेहूँ	205.15	10.15	1,012.72	594.03	3,000.70	इलाहाबाद (उ.प्र.) 63.0	..	..
चावल, गेहूँ	122.56	0.2	780.53	529.43	115.11	इलाहाबाद (उ.प्र.) 65.0	..	..
चावल, गेहूँ	..	..	65.48	8.27	4.39	इलाहाबाद (उ.प्र.) 65.0	..	..
चावल, गेहूँ	16.87	..	742.03	545.64	68.03	इलाहाबाद (उ.प्र.) 65.0	..	..
..	706.94	..	..	..	..	इलाहाबाद (उ.प्र.) 65.0	..	..
..	5,810.77	..	65.48	27.71	296.75	इलाहाबाद (उ.प्र.) 65.0	..	..
गेहूँ, ज्वार	..	0.20	470.25	380.31	88.89	इलाहाबाद (उ.प्र.) 65.0	..	..
गेहूँ, ज्वार	..	0.67	615.11	285.35	57.96	इलाहाबाद (उ.प्र.) 65.0	..	..
गेहूँ, ज्वार	..	0.03	72.54	24.96	6.34	इलाहाबाद (उ.प्र.) 65.0	..	..
गेहूँ, ज्वार	131.72	1.03	1,379.00	178.54	383.34	इलाहाबाद (उ.प्र.) 65.0	..	..
गेहूँ, ज्वार	..	..	28.39	1.77	..	इलाहाबाद (उ.प्र.) 65.0	..	..
गेहूँ, ज्वार	0.08	..	2.00	45.30	647.32	इलाहाबाद (उ.प्र.) 65.0	..	..
	68,776.72	3.512.39	188,159,81	63,384.38	65,462.73			

ग्राम निर्देशिका

स्थानीय कोड नम्बर	ग्राम का नाम	ग्राम का कुल क्षेत्रफल (एकड़ में)	ग्राम में उपलब्ध सुख-सुविधाएं					
			शिक्षा सम्बन्धी	चिकित्सा सम्बन्धी	बिजली सम्बन्धी	पेय-जल सम्बन्धी	परिवहन सम्बन्धी	डाक तथा तार सम्बन्धी
1	2	3	4	5	6	7	8	9
1	मैनहा	3,023.54	..	..	..	अ.	क.स.	..
2	रेही	837.17	..	..	..	..	..	..
3	कटाई	654.47	..	..	..	कु.,ना.	..	..
4	बौड़हा	2,233.22	..	..	..	..	..	..
5	डोढ़ी	550.97	..	..	..	अ.	..	..
6	बरहा कलां	485.18	प्रा.शा.(1)	..	..	ना.अ.	क.स.	..
7	बरहा खुर्द	257.14	..	..	..	अ.	क.स.	..
8	हनुमत चुआ	233.32	..	..	..	..	..	..
9	चंदिला	3,899.82	..	..	..	..	..	..
10	ककरेडी	14,344.63	प्रा.शा.(1)	..	..	कु.,ता.	क.स.	..
11	बम्हनी गढ़ीहा	3,536.67	प्रा.शा.(1)	..	..	कु.,ता.	..	..
12	खोहरा	230.02	..	..	..	..	क.स.	..
13	हिनौती	252.27	..	..	..	ना.	क.स.	..
14	कटेहली	301.28	..	..	..	..	..	..
15	रनेही	413.28	..	..	..	कु.,ना.	..	..
16	भगड़ा	234.36	..	..	..	कु.	..	..
17	बम्हौरी	238.81	प्रा.शा.(1)	..	..	कु.,ता.	..	..
18	डाड़ी टोला	198.87	..	..	..	कु.,ता.	..	..
19	बम्हनी रघुवर	56.80	प्रा.शा.(1), पू.मा.शा.(1)	..	..	कु.	..	..
20	मड़रिया	145.09	..	..	..	कु.,ना.	..	..
21	उमरिहा	71.34	..	..	..	..	..	..
22	डोगरिहा	212.89	..	..	..	कु.अ.	..	..
23	मकुन्दा	36.65	..	..	..	..	..	..
24	दुलहिनिया	43.18	..	..	..	..	..	..
25	रगौली	2,252.11	..	..	..	कु.,ना.,ता.	..	डा
26	महुरिनिहा	28.29	..	..	..	..	..	..
27	बघमरा	179.33	..	..	..	कु.	..	..
28	गहिलवार कला	282.20	..	..	..	कु.	..	..
29	कुरौलिहा	86.04	..	..	..	..	..	..
30	डाढ़ा	210.31	प्रा.शा.(1)	..	..	कु.,ता.	..	..
31	उमरिहा	153.88	..	..	..	कु.	..	..
32	गहिलवार खुर्द	298.64	..	..	..	कु.	..	..
33	मड़रहा	374.62	..	..	..	कु.,न.	..	..
34	लहैया	228.18	..	..	..	..	..	..
35	गढ़री	207.53		..	..	..	..	..
36	पड़रिया	1,455.97	प्रा.शा.(1)	..	..	कु.	..	..
37	बुसौल	817.24	प्रा.शा.(1)	..	..	कु.,ता.,न.	..	..
38	दुबहा	541.59	..	..	..	कु.,अ.	..	..
39	देवगांव खुर्द	224.04		..	..	कु.,न.कू.	..	..
40	देवगांव कला	428.64	पू.मा.शा.(1)	..	..	कु.	..	..
41	चित्ती	394.54	प्रा.शा.(1)	..	..	कु.	..	..
42	कुम्हरा जुड़वानी	1,325.19	पू.मा.शा.(1)	..	..	कु.	..	डा.

मुख्य खाद्य	भूमि उपयोग (अर्थात् विभिन्न प्रकार के भूमि उपयोगों के अन्तर्गत् आने वाले क्षेत्र) एकड़ में: वन	सिंचित	असिंचित	कृष्य खाली भूमि	कृषि के लिए अनुपलब्ध क्षेत्र जिसमें कृषि नहीं की जा सकती	सबसे पास का नगर और दूरी (कि. मी. में)	ग्राम में साप्ताहिक बाजार लगता हो, तो उसका दिन	अभ्युक्ति धार्मिक, ऐतिहासिक अथवा पुरातत्वीय महत्व के स्थानों के उल्लेख सहित
10	11	12	13	14	15	16	17	18
गेहूँ, चावल	2,614.83	..	120.85	162.77	125.09	रीवा 46.0	..	..
..	824.24	..	..	..	12.93	रीवा 46.0	..	..
गेहूँ, चावल	262.39	..	92.34	275.91	23.83	रीवा 46.0	..	..
..	2,231.20	..	..	..	2.02	रीवा 46.0	..	..
गेहूँ, चावल	..	..	172.46	371.65	6.86	रीवा 46.0	..	..
गेहूँ, चावल	15.00	..	225.43	188.88	55.87	रीवा 46.0	..	..
गेहूँ, चावल	37.47	..	24.34	185.53	9.80	रीवा 46.0	..	..
..	231.82	..	..	..	1.50	रीवा 46.0	..	..
..	3,893.08	..	..	..	6.74	रीवा 46.0	..	..
गेहूँ, चावल	13,784.06	..	201.45	210.64	148.48	रीवा 46.0	..	..
गेहूँ, चावल	1,752.96	1.00	917.18	675.24	190.29	रीवा 46.0	..	..
गेहूँ, चावल	..	..	118.73	97.37	13.92	रीवा 46.0	..	..
गेहूँ, चावल	..	..	56.62	49.01	146.64	रीवा 46.0	..	..
..	40.13	..	36.56	102.42	122.17	रीवा 46.0	..	..
गेहूँ, चावल	..	..	180.99	172.66	59.63	रीवा 46.0	..	..
गेहूँ, चावल	..	..	166.15	49.20	19.01	रीवा 46.0	..	..
गेहूँ, चावल	..	..	118.09	43.36	77.36	रीवा 38.0	..	..
गेहूँ, चावल	..	..	156.74	28.75	13.38	रीवा 38.0	..	..
गेहूँ, चावल	..	..	42.57	10.05	4.18	रीवा 38.0	..	..
गेहूँ, चावल	..	..	118.52	17.46	9.11	रीवा 38.0	..	..
गेहूँ, चावल	..	..	67.79	1.61	1.94	रीवा 38.0	..	..
गेहूँ, चावल	..	..	91.56	69.78	51.55	रीवा 38.0	..	..
गेहूँ, चावल	..	..	32.25	2.89	1.51	रीवा 38.0	..	..
गेहूँ, चावल	..	..	37.28	3.09	2.81	रीवा 38.0	..	..
गेहूँ, चावल	..	..	1,172.57	856.58	222.96	रीवा 38.0	..	..
ज्वार, कोदो	19.36	..	3.86	3.40	1.67	रीवा 45.0	..	..
गेहूँ, चावल	..	..	77.44	92.88	9.01	रीवा 45.0	..	..
चावल, कोदो	..	..	218.13	38.09	25.98	रीवा 45.0	..	..
कोदो	..	..	56.14	25.57	4.33	रीवा 45.0	..	..
गेहूँ, चावल	..	..	162.15	20.74	27.42	रीवा 45.0	..	..
गेहूँ, चावल	..	..	120.82	25.13	7.93	रीवा 45.0	..	..
गेहूँ, चावल	..	..	132.37	144.29	21.98	रीवा 45.0	..	..
गेहूँ, चावल	..	..	138.84	220.66	15.12	रीवा 45.0	..	..
कोदो	..	..	21.63	71.44	135.11	रीवा 45.0	..	..
चावल, गेहूँ	..	..	90.60	110.82	6.11	रीवा 45.0	..	..
चावल, गेहूँ	..	..	366.12	966.59	123.26	रीवा 45.0	..	..
चावल, गेहूँ	..	..	452.30	292.51	72.43	रीवा 45.0	..	..
गेहूँ, चावल	..	..	167.23	254.03	120.33	रीवा 40.0	..	..
गेहूँ, चावल	..	..	150.31	51.57	22.16	रीवा 45.0	..	..
गेहूँ, चावल	..	..	293.64	71.71	63.29	रीवा 45.0	..	..
गेहूँ, चावल	..	..	211.26	108.68	74.60	रीवा 45.0	..	..
गेहूँ, चावल	..	..	838.12	282.50	204.57	रीवा 45.0	..	..

स्थानीय कोड नम्बर	ग्राम का नाम	ग्राम का कुल क्षेत्रफल (एकड़ में)	ग्राम में उपलब्ध सुख-सुविधाएं					
			शिक्षा सम्बन्धी	चिकित्सा सम्बन्धी	बिजली सम्बन्धी	पेय-जल सम्बन्धी	परिवहन सम्बन्धी	डाक तथा तार सम्बन्धी
1	2	3	4	5	6	7	8	9
43	कपरिया	305.69	..	..	..	..	..	..
44	अतरी	114.22	..	..	..	..	..	..
45	लोहर गवां	525.04	..	..	..	..	..	..
46	मल्लुहा	482.07	..	..	..	..	..	..
47	धवैया	216.99	..	..	..	..	..	..
48	दुबारी	243.87	..	..	..	कु.	..	..
49	गेचहाई	176.76	..	..	..	कु.	..	..
50	मड़वा	187.48	..	..	..	कु.	..	..
51	बरहा मुड़वार	604.05	प्रा.शा.(1)	..	..	कु.	..	..
52	देवरी	550.24	..	..	..	कु.,न.कू	..	..
53	बेहना	22.90	..	..	..	..	..	..
54	सलैया	386.42	..	..	..	..	..	..
55	महुवा कूड़	68.42	..	..	..	कु.	..	..
56	गढ़रा	201.72	..	..	..	कु.	..	..
57	माड़ा	309.21	..	..	..	..	..	..
58	चौरा	462.11	प्रा.शा.(1)	..	..	न.कू.	..	..
59	खरसान	268.43	..	..	..	..	..	..
60	सेन्दुर गौर कला	454.50	..	..	..	..	क.स.	..
61	कठार	361.94	..	..	..	कु.	क.स.	..
62	अमहा	189.16	..	..	..	..	..	..
63	चमरिया	327.47	..	..	..	..	..	..
64	जोधी डांडी 64	146.38	..	..	..	..	क.स.	..
65	जोधी डांडी 65	114.32	..	..	..	..	क.स.	..
66	देवरी	451.20	..	..	..	कु.	क.स.	..
67	हरदिहा	131.81	..	..	..	कु.	क.स.	..
68	सेन्दुर गौर खुर्द	89.76	..	..	..	कु.	क.स.	..
69	धीरा	153.05	..	..	..	कु.	क.स.	..
70	पुतरिहा	113.00	..	..	..	कु.	क.स.	..
71	गिरवाइन	894.26	..	..	..	..	..	..
72	गिरगी	144.47	..	..	..	..	..	..
73	टिकटिहा	19.12	..	..	..	..	..	..
74	सपहा	90.38	..	..	..	..	..	..
75	सकरजिमा	171.33	..	..	..	कु.	क.स.	..
76	चकदही	156.38	प्रा.शा.(1)	..	..	कु.	क.स.	..
77	डांड़	30.25	..	..	..	कु.	क.स.	..
78	कैथहाई	267.75	..	..	..	..	..	..
79	कूल्ही	279.02	..	..	..	कु.	..	..
80	भटिगवां	288.73	..	..	..	कु.	..	..
81	लखनपुर	255.35	..	..	..	कु.	..	..
82	बेलहाई	522.57	..	..	..	कु.,न.	..	..
83	भपहिया	529.45	..	..	..	कु.	..	..
84	जरैला	133.37	..	..	..	..	..	..
85	उमरिहा	209.76	..	..	..	कु.	..	..

सिरमौर तहसील

मुख्य खाद्य	भूमि उपयोग (अर्थात् विभिन्न प्रकार के भूमि उपयोग के अन्तर्गत आने वाले क्षेत्र) एकड़ में: वन	सिंचित	असिंचित	कृष्य खाली भूमि	कृषि के लिए अनुपलब्ध क्षेत्र जिसमें कृषि नहीं की जा सकती	सबसे पास का नगर और दूरी (कि.मी. में)	ग्राम में साप्ताहिक बाजार लगता हो, तो उसका दिन	अभ्यूक्ति धार्मिक, ऐतिहासिक अथवा पुरातत्वीय महत्व के स्थानों के उल्लेख सहित
10	11	12	13	14	15	16	17	18
चावल, कोदो	89.35	..	118.31	87.67	10.36	रीवा 45.0	..	..
चावल, कोदो	..	..	37.29	29.62	47.31	रीवा 45.0	..	..
..	525.04	..	..	..	..	रीवा 45.0	..	..
चावल, कोदो	338.83	..	74.39	40.14	28.71	रीवा 45.0	..	..
चावल, कोदो	..	..	113.12	99.80	4.07	रीवा 45.0	..	..
गेहूँ, चावल	..	..	166.26	60.21	17.40	रीवा 45.0	..	..
गेहूँ, चावल	..	..	92.19	46.50	38.07	रीवा 45.0	..	..
गेहूँ, चावल	..	..	111.50	64.84	11.14	रीवा 45.0	..	..
गेहूँ, चावल	..	..	283.43	116.41	204.21	रीवा 45.0	..	..
गेहूँ, चावल	..	..	184.55	291.50	74.19	रीवा 45.0	..	..
गेहूँ, चावल	..	..	20.04	1.80	1.06	रीवा 45.0	..	..
गेहूँ, चावल	..	..	228.37	92.21	65.84	रीवा 45.0	..	..
गेहूँ, चावल	..	..	62.83	1.43	4.16	रीवा 45.0	..	..
गेहूँ, चावल	..	..	169.84	9.90	21.98	रीवा 45.0	..	..
गेहूँ, चावल	..	..	267.40	18.11	23.70	रीवा 45.0	..	..
गेहूँ, चावल	..	..	303.83	119.50	38.78	रीवा 45.0	..	..
गेहूँ, चावल	..	..	260.38	3.74	4.31	रीवा 45.0	..	..
गेहूँ, चावल	..	..	376.33	58.67	19.50	रीवा 45.0	..	..
गेहूँ, चावल	..	..	303.56	45.90	12.48	रीवा 45.0	..	..
गेहूँ, चावल	..	..	116.06	64.08	9.02	रीवा 45.0	..	..
गेहूँ, चावल	..	..	211.95	106.18	9.34	रीवा 45.0	..	..
गेहूँ, कोदो	..	..	131.09	7.77	7.52	रीवा 45.0	..	..
गेहूँ, कोदो	..	..	78.84	20.55	14.93	रीवा 45.0	..	..
गेहूँ, कोदो	..	..	284.12	116.80	50.28	रीवा 45.0	..	..
गेहूँ, कोदो	..	..	102.59	20.01	9.21	रीवा 45.0	..	..
गेहूँ, कोदो	..	..	47.95	39.22	2.59	रीवा 45.0	..	..
गेहूँ, कोदो	..	..	77.58	65.12	10.35	रीवा 45.0	..	..
गेहूँ, कोदो	..	..	79.10	27.02	6.88	रीवा 45.0	..	..
गेहूँ, कोदो	894.02	..	..	..	0.24	रीवा 45.0	..	..
गेहूँ, कोदो	..	..	119.08	11.30	14.09	रीवा 45.0	..	..
गेहूँ, कोदो	..	..	17.96	..	1.16	रीवा 45.0	..	..
गेहूँ, कोदो	..	..	73.43	7.45	9.50	रीवा 45.0	..	..
गेहूँ, कोदो	..	..	133.55	18.27	19.51	रीवा 45.0	..	..
गेहूँ, कोदो	..	..	128.08	3.95	24.35	रीवा 45.0	..	..
गेहूँ, कोदो	..	..	23.41	1.36	5.48	रीवा 45.0	..	..
चावल, कोदो	..	..	126.85	134.40	6.50	रीवा 41.0	..	..
चावल, गेहूँ	..	0.58	197.70	25.14	55.60	रीवा 41.0	..	..
चावल, गेहूँ	..	..	216.70	46.76	25.27	रीवा 41.0	..	..
चावल, गेहूँ	..	2.60	170.16	50.87	31.72	रीवा 41.0	..	..
चावल, गेहूँ	..	8.20	321.55	141.10	51.72	रीवा 41.0	..	..
चावल, गेहूँ	..	..	417.52	86.71	25.22	रीवा 41.0	..	..
कोदो	..	..	82.63	26.54	24.20	रीवा 41.0	..	..
गेहूँ, चावल	..	..	149.82	51.17	8.77	रीवा 41.0	..	..

स्थानीय कोड नम्बर	ग्राम का नाम	ग्राम का कुल क्षेत्रफल (एकड़ में)	ग्राम में उपलब्ध सुख-सुविधाएं					
			शिक्षा सम्बन्धी	चिकित्सा सम्बन्धी	बिजली सम्बन्धी	पेय-जल सम्बन्धी	परिवहन सम्बन्धी	डाक तथा तार सम्बन्धी
1	2	3	4	5	6	7	8	9
86	पथराखेर	142.22	..	..	..	कु.	..	..
87	जिवार	449.58	प्रा.शा.(1)	..	..	कु.	..	..
88	छोटी हर्रई	173.58	..	..	..	कु.	..	..
89	हटहा	341.99	प्रा.शा.(1)	..	..	न.,कु.	..	..
90	मझियार	273.71	प्रा.शा.(1)	..	..	न.,कु.	..	..
91	बडी हर्रई	1,084.75	प्रा.शा.(1)	..	..	न.,कु.		..
92	कोटा	1,074.37	प्रा.शा.(1)	..	..	कु.	प.स.	..
93	हरदुआ	1,894.79	पू.मा.शा.(1)	..	..	कु.	प.स.	डा.
94	गोड़हा	93.76	..	..	..	कु.	क.स.	..
95	डाढ़	256.67	..	..	..	कु.	क.स.	..
96	अकौनी	497.32	..	..	..	..	क.स.	..
97	कोटरा	935.91	..	..	..	कु.,ता.	प.स.	..
98	सेमरिया	811.91	प्रा.शा.(1), उ.मा.शा.(1), म.वि.(1)	चि.(1) ..	..	कु.,ता.	क.स. प.स.	डा.
99	मड़फहा	19.14	..	..	..	..	क.स.	..
100	सेहतरा	235.27	..	..	..	कु.,ता.	..	..
101	डढ़िया	460.02	प्रा.शा.(1)	..	..	कु.	क.स.	..
102	गेरुआर	784.96	..	..	..	..	क.स.	..
103	चिपुरा	125.60	..	..	..	..	क.स.	..
104	बरा	1,035.67	प्रा.शा.(1)	..	..	कु.	क.स.	डा.
105	हलावन	17.11	..	..	..	..	क.स.	..
106	रैपुरवा	608.02	..	..	..	..	क.स.	..
107	मझिगवां	353.68	प्रा.शा.(1)	..	..	कु.	क.स.	..
108	बाबूपुर	237.01	..	..	..	कु.	क.स.	..
109	ओबरा	832.50	..	..	..	कु.	क.स.	..
110	पिपरा	659.01	प्रा.शा.(1)	..	..	कु.	..	..
111	सेमरी	604.54	प्रा.शा.(1)	..	..	कु.	..	..
112	कौडिहाई	468.02	..	..	..	कु.	..	..
113	अगेठिया	314.01	..	..	..	कु.	..	..
114	पिपराछा	295.46	प्रा.शा.(1)	..	..	कु.	..	..
115	छिरहटा	491.75	..	..	..	कु.	..	..
116	कालेवार	326.99	..	..	..	कु.	..	..
117	खम्हरिया नेवाजी	733.73	..	..	..	कु.	..	..
118	खम्हरिया चौवेन	604.85	पू.मा.शा.(1)	..	..	कु.	..	..
119	कचनार	202.57	..	..	..	कु.	..	..
120	बेलहाई	202.13	..	..	..	कु.	..	..
121	झखोरा	608.62	..	..	..	कु.	..	..
122	कोलौरा	277.66	..	..	..	कु.	प.स.	..
123	मौहरा	752.77	प्रा.शा.(1)	..	..	कु.	क.स.	..
124	भमरा	2,642.79	प्रा.शा.(1)	..	..	कु.	प.स.	डा.
125	बेलरी कला	183.11	..	..	..	कु.	..	..
126	बेलरी खुर्द	231.34	..	..	..	कु.	..	..

मुख्य खाद्य	भूमि उपयोग (अर्थात् विभिन्न प्रकार के भूमि उपयोगों के अन्तर्गत आने वाले क्षेत्र) एकड़ में					सबसे पास का नगर और दूरी (कि.मी. में)	ग्राम में साप्ताहिक बाजार लगता हो, तो उसका दिन	व्यक्ति धार्मिक, ऐतिहासिक अथवा पुरातत्वीय महत्व के स्थानों के उल्लेखसहित
	वन	सिंचित	असिंचित	कृष्य खाली भूमि	कृषि के लिए अनुपलब्ध क्षेत्र जिसमें कृषि नहीं की जा सकती			
10	11	12	13	14	15	16	17	18
गेहूँ, चावल	..	0.29	121.37	9.62	10.94	रीवा 41.0	..	..
गेहूँ, चावल	..	0.16	370.11	53.95	25.36	रीवा 41.0	..	..
गेहूँ, चावल	..	..	128.40	25.38	19.80	रीवा 41.0	..	..
गेहूँ, चावल	..	11.83	263.75	9.62	56.79	रीवा 41.0	..	..
गेहूँ, चावल	..	0.55	184.50	17.10	71.56	रीवा 41.0	..	..
गेहूँ, चावल	..	19.96	691.42	80.39	292.98	रीवा 41.0	..	..
गेहूँ, चावल	..	31.86	868.67	66.92	106.92	रीवा 37.0	..	..
गेहूँ, चावल	..	195.95	1,339.51	87.26	272.07	रीवा 37.0	..	..
गेहूँ, चावल	..	..	43.68	20.22	29.86	रीवा 39.0	..	..
गेहूँ, चावल	..	..	179.78	38.64	38.25	रीवा 39.0	..	..
गेहूँ, चावल	20.00	..	30.13	70.96	376.23	रीवा 39.0	..	..
गेहूँ, ज्वार	18.36	..	414.97	189.29	313.29	रीवा 36.0	..	..
गेहूँ, कोदो	..	53.73	552.52	46.64	159.02	रीवा 36.0	सोमवार	..
गेहूँ, कोदो	..	..	13.60	4.53	1.01	रीवा 35.0	..	..
गेहूँ, कोदो	..	..	190.74	10.78	33.75	रीवा 33.0	..	..
गेहूँ, कोदो	..	1.43	372.13	31.41	55.05	रीवा 32.0	..	..
..	..	..	277.35	465.96	41.65	रीवा 45.0	..	..
..	..	..	113.29	8.01	4.30	रीवा 45.0	..	..
चावल, गेहूँ	..	0.56	599.91	227.43	207.77	रीवा 45.0	..	..
चावल, गेहूँ	..	..	2.74	11.38	2.99	रीवा 45.0	..	..
चावल, गेहूँ	..	..	146.72	298.01	163.29	रीवा 45.0	..	..
चावल, गेहूँ	..	4.79	264.93	59.16	24.80	रीवा 46.0	..	..
चावल, गेहूँ	..	0.93	95.19	123.64	17.25	रीवा 46.0	..	..
चावल, गेहूँ	..	0.87	206.36	542.26	83.01	रीवा 46.0	..	..
चावल, गेहूँ	46.67	7.42	401.36	152.16	51.40	रीवा 46.0	..	..
चावल, गेहूँ	41.59	3.17	403.31	86.12	70.35	रीवा 46.0	..	..
चावल, गेहूँ	..	..	289.86	133.91	44.25	रीवा 53.0	..	..
चावल, गेहूँ	..	..	243.65	36.61	33.75	रीवा 48.0	..	..
चावल, गेहूँ	..	..	247.99	32.08	15.39	रीवा 48.0	..	..
चावल, गेहूँ	..	..	401.72	38.62	51.41	रीवा 48.0	..	..
चावल, गेहूँ	..	..	196.80	31.40	98.79	रीवा 48.0	..	..
चावल, गेहूँ	..	2.29	458.26	140.91	132.27	रीवा 48.0	..	..
चावल, गेहूँ	..	3.66	408.56	73.11	119.52	रीवा 48.0	..	..
चावल, गेहूँ	..	..	103.72	60.29	38.56	रीवा 48.0	..	..
चावल, गेहूँ	10.04	..	100.95	85.34	5.80	रीवा 48.0	..	..
गेहूँ, चावल	..	..	399.34	105.64	103.64	रीवा 48.0	..	..
गेहूँ, चावल	..	..	145.80	13.26	118.60	रीवा 38.0	..	..
गेहूँ, चावल	..	..	426.23	68.16	258.38	रीवा 38.0	..	..
गेहूँ, चावल	..	..	1,562.10	551.30	529.39	रीवा 38.0	..	..
गेहूँ, चावल	..	..	142.70	29.02	11.39	रीवा 38.0	..	..
गेहूँ, चावल	..	..	149.07	49.72	32.55	रीवा 38.0	..	..

स्थानीय कोड नम्बर	ग्राम का नाम	ग्राम का कुल क्षेत्रफल (एकड़ में)	ग्राम में उपलब्ध सुख-सुविधाएं					
			शिक्षासम्बन्धी	चिकित्सा सम्बन्धी	बिजली सम्बन्धी	पेय-जल सम्बन्धी	परिवहन सम्बन्धी	डाक तथा तार सम्बन्धी
1	2	3	4	5	6	7	8	9
127	कुशवार	981.03	प्रा.शा.(1)	..	..	कु.,ता.	प.स.	..
128	पटेहरा	957.57	..	..	..	कु.,ता.	प.स.	..
129	तिघरा	595.95	प्रा.शा.(1)	..	..	कु.,ता.	प.स.	..
130	बवैया	591.03	प्रा.शा.(1)	..	..	कु.	..	..
131	बहेरिया	567.79	..	..	..	कु.	क.स.	..
132	खरहरी	551.80	..	..	..	कु.	क.स.	..
133	लैनबघरी	1,439.58	प्रा.शा.(1)	..	..	कु.	क.स.	..
134	बघरा	2,342.18	पू.मा.शा.(1)	..	..	कु.	क.स.	डा.
135	बेला	681.32	प्रा.शा.(1)	..	..	कु.	क.स.	..
136	नादाझर	291.11	..	..	..	कु.	क.स.	..
137	बड़ागांव	949.09	प्रा.शा.(1)	..	..	कु.	..	..
138	झलवार	1,608.79	प्रा.शा.(1)	..	..	न.	..	..
139	जरमई	828.71	प्रा.शा.(1)	..	..	कु.	..	..
140	खारा	1,005.31	प्रा.शा.(1)	..	..	कु.	..	..
141	कुम्हरा	611.45	प्रा.शा.(1)	..	..	कु.	..	..
142	कदौहा	351.90	प्रा.शा.(1)	..	..	कु.	..	..
143	थनवरिया	1,487.72	प्रा.शा.(1)	..	..	कु.	..	..
144	लटियार	108.26	..	..	..	..	प.स.	..
145	करमई	723.16	प्रा.शा.(1)	..	..	कु.	प.स.	..
146	अटरिया	747.68	पू.मा.शा.(1)	..	..	कु.	प.स.	..
147	बम्हनी अजमेर	5,754.83	..	..	..	कु.	..	..
148	जदुआ	94.19	प्रा.शा.(1)	..	..	कु.	..	..
149	जोगिनहाई	188.68	..	..	..	कु.	..	..
150	कोलहा	495.33	..	..	..	कु.	..	..
151	डबरौही	221.88	..	..	..	कु.	..	..
152	किंदहना	70.26	..	..	..	कु.	..	..
153	एलहा	428.88	..	..	..	कु.	..	..
154	पुर्वा	10,154.44	प्रा.शा.(1)	..	..	कु.,न.	..	डा.
155	चचाई	4,002.74	पू.मा.शा.(1)	..	..	कु.,न.,ता.	प.स.	डा.
156	बरहा	577.18	प्रा.शा.(1)	..	..	कु.	..	..
157	मटीमा	703.67	प्रा.शा.(1)	..	..	कु.	..	..
158	बरौं	3,969.70	पू.मा.शा.(1)	चि.(1)	..	कु.	क.स.	डा.
159	अतरैली	181.91	..	..	..	कु.,न.	..	..
160	गोदहा	2,777.32	प्रा.शा.(1)	..	..	कु.,न.	क.स.	..
161	बीड़ा	3,081.08	प्रा.शा.(1), पू.मा.शा.(1)	..	..	न.,कु.,ता.	क.स.	डा.
162	रामपुरवा उर्फ बौड़िहाई	330.60	..	..	..	..	..	..
163	शाहपुर	1,129.72	प्रा.शा.(1)	..	..	कु.,न.,ता.	क.स.	..
164	बरवाह	259.09	पू.मा.शा.(1)	..	..	कु.,न.	..	..
165	हिनौता	296.86	..	..	..	कु.,ता.	..	..
166	कछवारा	107.94	..	..	..	कु.,ता.	..	..
167	भगड़ा	230.39	..	..	..	कु.,न.,ता.	..	..
168	नन्दनीपुर	146.64	..	..	..	कु.,न.,ता.	..	..

मुख्य खाद्य	भूमि उपयोग (अर्थात् विभिन्न प्रकार के भूमि उपयोगों के अन्तर्गत् आने वाले क्षेत्र) एकड़ में वन	सिंचित	असिंचित	कृष्य खाली भूमि	कृषि के लिए अनुपलब्ध क्षेत्र जिसमें कृषि नहीं की जा सकती	सबसे पास का नगर और दूरी (कि. मी. में)	ग्राम में साप्ताहिक बाजार लगता हो, तो उसका दिन	अभ्युक्ति धार्मिक, ऐतिहासिक अथवा पुरातत्वीय महत्व के स्थानों के उल्लेख सहित
10	11	12	13	14	15	16	17	18
गेहूँ, चावल	..	3.25	530.59	156.48	290.71	रीवा 30.0	..	..
गेहूँ, चावल	..	5.26	706.42	116.68	129.21	रीवा 29.0	..	..
गेहूँ, चावल	..	0.52	491.91	30.52	73.00	रीवा 28.0	..	..
गेहूँ, चावल	..	..	412.65	84.29	94.09	रीवा 27.0	..	..
गेहूँ, चावल	..	..	450.71	74.94	42.14	रीवा 27.0	..	..
गेहूँ, चावल	..	..	324.06	109.12	118.62	रीवा 27.0	..	..
गेहूँ, चावल	..	..	1,048.51	168.66	222.41	रीवा 27.0	..	..
गेहूँ, चावल	..	0.13	1,835.49	263.72	242.84	रीवा 31.0	..	..
गेहूँ, चावल	..	..	501.41	111.05	68.86	रीवा 33.0	..	..
गेहूँ, चावल	..	..	230.29	35.58	25.24	रीवा 26.0	..	..
गेहूँ, चावल	..	..	768.55	88.34	92.20	रीवा 25.0	..	..
गेहूँ, चावल	..	1.32	1,256.29	149.77	201.41	रीवा 23.0	..	..
गेहूँ, चावल	..	17.39	616.65	89.90	104.77	रीवा 21.0	..	..
गेहूँ, चावल	..	10.88	835.49	44.48	114.46	रीवा 21.0	..	..
गेहूँ, चावल	..	1.58	504.36	17.28	88.23	रीवा 21.0	..	..
गेहूँ, चावल	..	0.16	230.07	52.81	68.86	रीवा 30.0	..	..
गेहूँ, चावल	..	1.60	795.61	345.00	345.51	रीवा 30.0	..	..
गेहूँ, चावल	..	0.04	72.77	9.22	26.23	रीवा 30.0	..	..
चावल, कोदो	..	4.96	530.79	72.22	115.19	रीवा 30.0	..	..
चावल, गेहूँ	..	48.22	474.19	38.04	187.23	रीवा 30.0	..	..
गेहूँ, चावल	4,461.60	7.00	639.29	501.39	145.55	रीवा 45.0	..	..
गेहूँ, चावल	..	..	76.59	8.82	8.78	रीवा 45.0	..	..
कोदो, चावल	..		108.16	40.99	39.53	रीवा 45.0	..	..
कोदो, चावल	..	..	255.62	212.12	27.59	रीवा 45.0	..	..
कोदो	107.26	..	39.00	73.77	1.85	रीवा 45.0	..	..
ज्वार, कोदो	..	..	48.67	8.89	12.70	रीवा 45.0	..	..
कोदो, चावल	..	..	141.65	100.90	186.33	रीवा 45.0	..	..
कोदो, चावल	5,347.96	20.15	1,166.52	2,231.41	1,388.40	रीवा 45.0	..	..
गेहूँ, चावल	329.17	78.22	1,982.01	971.12	642.22	रीवा 45.0	..	..
गेहूँ, चावल	..	0.11	412.73	115.45	48.89	रीवा 43.0	..	..
गेहूँ, चावल	..	10.68	598.71	12.80	81.48	रीवा 43.0	..	..
गेहूँ, चावल	..	48.18	3,289.09	507.56	124.87	रीवा 43.0	..	..
गेहूँ, चावल	..	..	145.66	36.11	0.14	रीवा 43.0	..	..
गेहूँ, चावल	..	28.38	1,021.23	1,549.85	177.86	रीवा 43.0	..	..
गेहूँ, चावल	..	27.28	2,254.16	602.39	197.25	रीवा 25.0	..	..
गेहूँ, चावल	..	..	149.79	177.03	3.78	रीवा 23.0	..	..
..	..	25.37	784.31	..	320.04	रीवा 18.0	..	..
गेहूँ, चावल	..	0.83	213.33	..	44.93	रीवा 18.0	..	..
गेहूँ, चावल	..	0.50	240.62	..	55.74	रीवा 18.0	..	..
गेहूँ, चावल	..	..	71.75	..	36.19	रीवा 18.0	..	..
गेहूँ, चावल	..	..	200.98	..	29.41	रीवा 18.0	..	..
गेहूँ, चावल	..	0.02	112.40	..	34.22	रीवा 18.0	..	..

स्थानीय कोड नम्बर	ग्राम का नाम	ग्राम का कुल क्षेत्रफल (एकड़ में)	ग्राम में उपलब्ध सुख-सुविधाएं					
			शिक्षा सम्बन्धी	चिकित्सा सम्बन्धी	बिजली सम्बन्धी	पेय-जल सम्बन्धी	परिवहन सम्बन्धी	डाक तथा तार सम्बन्धी
1	2	3	4	5	6	7	8	9
169	कोलहड़	307.90	..	..	..	कु.,न.	..	..
170	भेलौड़ी	758.15	..	..	..	कु.,न.	..	..
171	पोड़ी	136.07	..	..	..	कु.,न.	..	..
172	नन्दनीपुर	642.19	प्रा.शा.(1)	..	..	कु.	..	..
173	बीरखाम	3,269.96	प्रा.शा.(1), पू.मा.शा.(1)	..	..	कु.	..	..
174	अमरा	352.04	..	..	..	कु.	क.स.	..
175	कपसा	1,035.59	प्रा.शा.(1), उ.मा.शा.(1)	..	..	कु.	क.स.	डा.
176	गौरा	659.22	..	..	..	कु.	क.स.	..
177	हिनौता	129.18	..	..	..	कु.	क.स.	..
178	हिनौता	1,294.95	प्रा.शा.(1)	प.चि.(1)	..	कु.	क.स.	..
179	अमरकछ	559.95	..	..	..	कु.,न.	क.स.	..
180	पटना 277	817.27	प्रा.शा.(1)	..	..	कु.,न.	क.स.	..
181	मऊ 429	747.67	..	..	..	कु.	..	..
182	सुकवार	780.98	प्रा.शा.(1)	..	..	कु.	..	..
183	भलुहा	347.60	प्रा.शा.(1)	..	..	कु.	..	..
184	मोहरवा 481	1,101.51	पू.मा.शा.(1)	..	..	कु.	..	डा.
185	मोहरवा 482	968.65	..	..	..	कु.	..	..
186	खड्डा	1,814.62	प्रा.शा.(1)	..	..	कु.,न.	क.स.	..
187	कंजी	497.68	प्रा.शा.(1)	..	..	कु.	क.स.	..
188	धरी	848.47	प्रा.शा.(1)	..	..	न.,कु.	क.स.	..
189	खम्हरिया	415.72	..	..	..	कु.	क.स.	..
190	चौरा पैपखार 162	240.77	..	..	..	कु.	..	..
191	चौरा कोठार 163	269.50	पू.मा.शा.(1)	..	..	कु.	..	..
192	चौरा चौथ 164	82.23	..	..	..	कु.	..	..
193	झिरिया 189	348.80	प्रा.शा.(1)	..	..	कु.	..	..
194	मुड़ियारी	831.86	..	..	..	कु.	..	..
195	सथिनी	1,258.61	प्रा.शा.(1)	..	..	कु.	..	..
196	खम्हरिया 98	116.65	..	..	..	कु.	..	..
197	खम्हरिया 103	249.48	..	..	..	कु.	प.स.	..
198	झिरिया 188	192.89	..	..	..	कु.	प.स.	..
199	मझिगवां	1,179.83	प्रा.शा.(1)	..	..	कु.	प.स.	..
200	लभौली	466.53	..	..	..	कु.	प.स.	..
201	बेढ़ौआ	890.91	प्रा.शा.(1)	..	..	कु.	प.स.	..
202	सेमरा	928.59	प्रा.शा.(1)	..	..	कु.	प.स.	..
203	कबरा	426.94	..	..	..	कु.	क.स.	..
204	खुशखुशा	70.90	..	..	..	कु.	..	..
205	खैर	505.55	प्रा.शा.(1)	..	..	कु.	..	..
206	मढ़ा	228.03	उ.मा.शा.(1)	..	..	कु.	क.स.	डा.
207	मझियार	423.54	प्रा.शा.(1)	औ.(1)	..	कु.	क.स.	..
208	कटकी	1,288.35	प्रा.शा.(1)	..	..	कु.,न.	..	..
209	दुबगवां	660.10	प्रा.शा.(1)	..	..	कु.,न.	..	..

मुख्य खाद्य	भूमि उपयोग (अर्थात् विभिन्न प्रकार के भूमि उपयोगों के अन्तर्गत आने वाले क्षेत्र) एकड़ में, वन	सिंचित	असिंचित	कृष्य खाली भूमि	कृषि के लिए अनुपलब्ध क्षेत्र जिसमें कृषि नहीं की जा सकती	सबसे पास का नगर और दूरी (कि.मी. में)	ग्राम में साप्ताहिक बाजार लगता हो, तो उसका दिन	अभ्युक्ति धार्मिक, ऐतिहासिक अथवा पुरातत्वीय महत्व के स्थानों के उल्लेखसहित
10	11	12	13	14	15	16	17	18
गेहूँ, चावल	..	..	216.45	..	91.45	रीवा 18.0	..	..
गेहूँ, चावल	..	..	543.98	..	214.17	रीवा 18.0	..	..
गेहूँ, चावल	..	..	67.94	..	68.13	रीवा 18.0	..	..
कोदो, ज्वार	..	..	444.51	119.21	78.47	रीवा 17.0	..	..
कोदो, ज्वार	..	1.32	2,669.47	297.69	301.48	रीवा 14.0	..	..
गेहूँ, कोदो	..	..	299.13	19.17	33.74	रीवा 13.0	..	..
गेहूँ, कोदो	..	0.63	784.97	136.62	113.37	रीवा 13.0	..	..
गेहूँ, कोदो	..	..	576.67	30.08	52.47	रीवा 13.0	..	..
गेहूँ, कोदो	..	0.04	98.58	14.90	15.66	रीवा 15.0	..	..
गेहूँ, कोदो	..	3.52	1,064.05	89.76	137.62	रीवा 15.0	..	..
गेहूँ, ज्वार	..	0.46	465.71	34.30	59.48	रीवा 27.0	..	..
गेहूँ, ज्वार	..	9.50	636.40	50.07	121.30	रीवा 26.0	..	..
गेहूँ, ज्वार	..	0.32	591.29	65.75	90.31	रीवा 24.0	..	..
गेहूँ, ज्वार	..	0.19	658.50	40.84	81.45	रीवा 25.0	..	..
गेहूँ, ज्वार	..	0.49	270.28	46.59	30.24	रीवा 23.0	..	..
गेहूँ, ज्वार	..	..	824.36	168.65	108.50	रीवा 20.0	..	..
गेहूँ, ज्वार	..	1.37	755.95	78.22	133.11	रीवा 22.0	..	..
गेहूँ, ज्वार	..	6.39	1,382.09	166.56	259.58	रीवा 18.0	..	..
गेहूँ, ज्वार	..	..	420.87	44.11	32.70	रीवा 17.0	..	..
गेहूँ, ज्वार	..	0.08	581.49	99.22	167.68	रीवा 19.0	..	..
गेहूँ, ज्वार	..	..	337.63	33.81	44.28	रीवा 19.0	..	..
गेहूँ, चावल	..	0.36	186.59	51.92	1.90	रीवा 12.0	..	..
गेहूँ, चावल	..	0.18	224.46	41.38	3.48	रीवा 12.0	..	..
गेहूँ, चावल	..	..	48.64	33.59	..	रीवा 12.0	..	..
गेहूँ, चावल	..	1.29	276.55	63.82	7.14	रीवा 12.0	..	..
गेहूँ, चावल	..	11.89	550.20	225.28	44.49	रीवा 12.0	..	..
गेहूँ, चावल	..	0.46	999.26	230.56	28.33	रीवा 12.0	..	..
चावल, कोदो	..	..	89.84	24.32	2.49	रीवा 15.0	..	..
कोदो, ज्वार	..	..	199.14	31.44	18.90	रीवा 18.0	..	..
कोदो, ज्वार	..	..	171.18	17.41	4.30	रीवा 18.0	..	..
कोदो, ज्वार	..	0.34	996.73	147.21	35.55	रीवा 17.0	..	..
कोदो, ज्वार	..	0.11	363.98	97.34	5.10	रीवा 17.0	..	..
कोदो, ज्वार	..	1.21	645.13	185.23	59.34	रीवा 21.0	..	..
कोदो, ज्वार	..	0.50	761.43	105.31	61.35	रीवा 19.0	..	..
कोदो, चावल	..	0.47	370.41	47.27	8.79	रीवा 14.0	..	..
कोदो, चावल	..	..	63.84	6.76	0.30	रीवा 14.0	..	..
कोदो, चावल	..	1.04	441.58	47.70	15.23	रीवा 14.0	..	..
कोदो, चावल	..	0.50	196.08	15.05	16.40	रीवा 14.0	..	..
कोदो, चावल	..	0.13	370.37	40.37	12.67	रीवा 14.0	..	..
कोदो, चावल	..	0.43	839.48	304.27	144.17	रीवा 18.0	..	..
कोदो, चावल	..	1.36	510.43	98.67	49.64	रीवा 15.0	..	..

स्थानीय कोड नम्बर	ग्राम का नाम	ग्राम का कुल क्षेत्रफल (एकड़ में)	ग्राम में उपलब्ध सुख-सुविधाएं					
			शिक्षा सम्बन्धी	चिकित्सा सम्बन्धी	बिजली सम्बन्धी	पेय-जल सम्बन्धी	परिवहन सम्बन्धी	डाक तथा तार सम्बन्धी
1	2	3	4	5	6	7	8	9
210	पैपखरा	316.08	..	..	..	कु.	..	..
211	बरहा पैपखार	389.04	प्रा.शा.(1)	..	..	कु.,न.	..	..
212	मनवाही	295.56	..	..	..	कु.	..	..
213	मनवाही 450	205.67	..	..	..	कु.	..	..
214	गभुआनी	204.79	..	..	..	कु.	..	..
215	डिहवा	358.51	..	..	..	कु.	..	..
216	पटना कोठार	263.01	प्रा.शा.(1)	..	..	कु.	..	..
217	पटेहरा	1,013.17	पू.मा.शा.(1)	..	..	कु.	..	..
218	बगढ़ा दुबे	400.03	प्रा.शा.(1)	..	..	कु.	..	..
219	बरहा	269.85	..	..	..	कु.	..	..
220	बगहा पिड़िहन	764.49	प्रा.शा.(1)	..	..	कु.	..	..
221	गभुआनी मुड़वार	66.49	प्रा.शा.(1)	..	..	कु.	..	..
222	गभुअनी महादेव	141.14	..	..	..	कु.	..	..
223	फरहद 328	331.26	..	..	..	कु.	..	..
224	हिनौता	282.54	..	..	..	कु.	..	..
225	हिनौता 585	282.29	..	..	..	कु.	..	..
226	गुहिया	875.02	..	..	..	कु.	..	..
227	डेल्ही	1,369.44	पू.मा.शा.(1)	..	..	कु.	क.स.	डा.
228	नकटा	200.93	..	..	..	कु.	..	..
229	पथरी	746.64	प्रा.शा.(1)	..	..	कु.	..	..
230	पुर्वा	481.76	प्रा.शा.(1)	..	..	कु.	..	..
231	फरहद 329	369.08	..	..	..	कु.	..	..
232	रिमारी	826.95	प्रा.शा.(1)	..	सि.	कु.	क.स.	..
233	तिलखन	1,809.64	प्रा.शा.(3), उ.मा.शा.(1)	..	रो.,सि.,उ.	कु.	क.स.	डा.
234	पल्हान	1,650.55	प्रा.शा.(2)	..	..	कु.	प.स.	..
235	पिपरी	807.94	प्रा.शा.(1)	..	..	कु.	..	..
236	भण्मा	186.23	..	..	..	कु.	..	..
237	भटिगवां	123.03	..	..	..	कु.	..	..
238	जामू	838.87	प्रा.शा.(1)	..	..	कु.	क.स.	..
239	पाली गौतमान	116.41	..	..	..	कु.	प.स.	..
240	शाहपुर	1,387.63	पू.मा.शा.(1)	..	..	कु.	प.स.	डा.
241	उमरी	3,639.95	पू.मा.शा.(1)	..	..	कु.	प.स.	..
242	खैरा	97.63	..	..	..	कु.	..	..
243	मऊ	461.55	प्रा.शा.(1)	..	..	कु.,ता.	..	..
244	बदरांव तिवरियान	621.91	प्रा.शा.(1)	..	..	कु.	..	..
245	गहनौआ	229.66	..	..	..	कु.	..	..
246	भेड़रहा 423	182.76	..	..	..	कु.	..	..
247	भेड़रहा	412.05	..	..	..	कु.	..	..
248	जोकहा	467.16	..	..	..	कु.	..	..
249	टाटा	443.44	..	..	..	कु.	..	..
250	डिहिया	631.66	प्रा.शा.(1)	..	..	कु.	..	..
251	बदरांव गौतमान	676.66	पू.मा.शा.(1)	..	..	कु.	..	डा.

सिरमौर तहसील

मुख्य खाद्य	वन	सिंचित	असिंचित	कृष्य खाली भूमि	कृषि के लिए अनुपलब्ध क्षेत्र जिसमें कृषि नहीं की जा सकती	सबसे पास का नगर और दूरी (कि.मी. में)	ग्राम में साप्ताहिक बाजार लगता हो, तो उसका दिन	अभ्यूक्ति धार्मिक, ऐतिहासिक अथवा पुरातत्वीय महत्व के स्थानों के उल्लेख सहित
	भूमि उपयोग (अर्थात् विभिन्न प्रकार के भूमि उपयोग के अन्तर्गत आने वाले क्षेत्र) एकड़ में							
10	11	12	13	14	15	16	17	18
गेहूँ, चावल	..	0.17	271.78	19.90	24.23	रीवा 15.0	..	..
गेहूँ, चावल	..	2.35	272.30	68.52	45.87	रीवा 15.0	..	..
गेहूँ, चावल	..	0.10	224.03	30.23	41.20	रीवा 15.0	..	..
गेहूँ, चावल	..	0.08	157.70	14.57	33.32	रीवा 15.0	..	..
गेहूँ, चावल	..	0.07	167.93	14.60	22.19	रीवा 18.0	..	..
गेहूँ, चावल	..	..	269.84	32.69	55.98	रीवा 19.0	..	..
गेहूँ, चावल	..	0.10	207.59	22.90	32.42	रीवा 19.0	..	..
गेहूँ, चावल	..	1.58	779.42	109.14	123.03	रीवा 18.0	..	..
गेहूँ, चावल	..	0.55	321.83	35.05	42.60	रीवा 22.0	..	..
गेहूँ, चावल	..	0.17	220.34	23.75	25.59	रीवा 18.0	..	..
गेहूँ, चावल	..	0.23	555.58	120.61	88.07	रीवा 26.0	..	..
गेहूँ, चावल	..	0.28	56.99	3.92	5.30	रीवा 26.0	..	..
गेहूँ, चावल	..	0.15	106.47	24.52	10.00	रीवा 26.0	..	..
गेहूँ, चावल	..	0.08	286.70	18.20	26.28	रीवा 29.0	..	..
गेहूँ, चावल	..	0.02	227.76	22.97	31.79	रीवा 28.0	..	..
गेहूँ, चावल	..	0.04	226.43	28.20	27.62	रीवा 28.0	..	..
गेहूँ, चावल	..	0.20	734.30	90.99	49.53	रीवा 26.0	..	..
गेहूँ, चावल	..	3.61	1,003.07	218.04	144.72	रीवा 33.0	..	..
गेहूँ, चावल	..	0.05	146.67	38.27	15.94	रीवा 33.0	..	..
गेहूँ, चावल	..	0.89	617.45	65.76	62.54	रीवा 34.0	..	..
गेहूँ, चावल	..	..	379.85	39.22	62.69	रीवा 30.0	..	..
गेहूँ, चावल	..	0.07	307.23	22.95	38.83	रीवा 30.0	..	..
गेहूँ, चावल	..	0.15	647.24	106.94	72.62	रीवा 30.0	..	..
गेहूँ, चावल	..	0.55	1,408.69	179.27	221.13	रीवा 27.0	..	..
गेहूँ, चावल	..	4.10	1,075.63	396.53	174.29	रीवा 27.0	..	..
गेहूँ, चावल	..	2.82	678.55	37.05	89.52	रीवा 27.0	..	..
गेहूँ, चावल	..	0.05	127.97	40.07	18.14	रीवा 28.0	..	..
गेहूँ, चावल	..	0.20	91.09	17.72	14.02	रीवा 28.0	..	..
गेहूँ, चावल	..	0.15	623.89	136.52	78.31	रीवा 30.0	..	..
गेहूँ, चावल	..	0.02	104.18	2.41	9.80	रीवा 30.0	..	..
गेहूँ, चावल	..	24.40	1,049.36	135.37	178.50	रीवा 30.0	..	..
गेहूँ, चावल	..	18.62	2,489.18	675.81	456.34	रीवा 36.0	..	..
गेहूँ, चावल	..	0.01	80.58	16.91	0.13	रीवा 42.0	..	..
गेहूँ, चावल	..	0.94	392.77	32.89	34.95	रीवा 42.0	..	..
गेहूँ, चावल	..	0.39	485.64	128.29	7.59	रीवा 42.0	..	..
गेहूँ, चावल	..	0.39	152.81	63.16	13.30	रीवा 42.0	..	..
गेहूँ, चावल	..	0.06	146.51	24.66	11.53	रीवा 42.0	..	..
गेहूँ, चावल	..	0.22	285.11	116.93	9.79	रीवा 42.0	..	..
गेहूँ, चावल	..	0.15	345.62	115.59	5.80	रीवा 45.0	..	..
गेहूँ, चावल	..	0.21	326.08	100.19	16.96	रीवा 45.0	..	..
गेहूँ, चावल	..	0.50	445.37	153.73	32.06	रीवा 45.0	..	..
गेहूँ, चावल	..	28.22	466.39	147.74	34.31	रीवा 45.0	..	..

स्थानीय कोड नम्बर	ग्राम का नाम	ग्राम का कुल क्षेत्रफल (एकड़ में)	ग्राम में उपलब्ध सुख-सुविधाएं					
			शिक्षा सम्बन्धी	चिकित्सा सम्बन्धी	बिजली सम्बन्धी	पेय-जल सम्बन्धी	परिवहन सम्बन्धी	डाक तथा तार सम्बन्धी
1	2	3	4	5	6	7	8	9
252	सगरा	276.50	..	..	..	कु.	..	..
253	आमा नौढ़िया	300.13	..	..	..	कु.	..	..
254	डीही	198.98	..	..	..	कु.	..	..
255	डोल	630.73	प्रा.शा.(1)	..	..	कु.	..	..
256	मरैला	1,842.07	प्रा.शा.(1)	..	..	कु.,न.	..	..
257	महरी	423.83	..	..	..	कु.	..	..
258	कोचरी	545.85	..	..	..	कु.	..	..
259	खरौनी	188.03	..	..	..	कु.	प.स.	..
260	पड़री	4,436.99	पू.मा.शा.(1)	औ.(1)	..	कु.	..	..
261	सदहना	726.94	प्रा.शा.(1)	..	सि.	कु.	प.स.	..
262	सिरमौर	9,182.79	प्रा.शा.(1), पू.मा.शा.(2), उ.मा.शा.(1),म.वि.(1)	चि.(1), प.चि.(1)	सि.,रो.,उ.	कु.,ता.	प.स.	डा.,ता.
263	करिया	765.53	प्रा.शा.(1)	..	..	कु.	प.स.	..
264	कमरहट	258.38	..	..	सि.	कु.	प.स.	..
265	खैरहन	845.77	प्रा.शा.(1)	..	सि.	कु.	प.स.	डा.
266	बेलवा सुरसरी सिंह	937.12	प्रा.शा.(1), पू.मा.शा.(1)	..	..	कु.	प.स.	..
267	सगौना	191.91	..	...	..	कु.	प.स.	..
268	सपहा	96.65	..	..	..	कु.	क.स.	..
269	कोलहा	177.99	..	..	..	कु.	..	..
270	कोहरा	358.04	..	..	..	कु.	..	..
271	राजगढ़	1,822.22	प्रा.शा.(1)	..	..	कु.	प.स.	..
272	सुरवार	250.08	..	..	..	कु.	..	..
273	दुलहरा	5,675.95	प्रा.शा.(1)	..	..	कु.	प.स.	..
274	बलहरा	672.36	..	..	..	कु.	प.स.	..
275	घटहट	210.19	..	..	..	कु.	प.स.	..
276	बखोंटी	9,501.54	प्रा.शा.(1)	..	.	कु.	प.स.	डा.
277	दादर	303.38	पू.मा.शा.(1)	..	..	कु.	प.स.	..
278	बर्गहिया	193.81	..	..	..	कु.	प.स.	..
279	कपुरी	187.01	..	..	..	कु.,ता.	क.स.	..
280	कानाटोरी	294.10	..	..	..	कु.,ता.	क.स.	..
281	चौरी	862.90	प्रा.शा.(1)	..	..	कु.,ता.	क.स.	..
282	दादर	421.50	..	..	..	कु.,ता.	क.स.	..
283	भमरिया	100.13	..	..	..	कु.,ता.	क.स.	..
284	माला	660.53	प्रा.शा.(1)	..	..	कु.,ता.	क.स.	..
285	हटरी	99.15	..	..	..	कु.,ता.	क.स.	..
286	देवास	1,563.54	पू.मा.शा.(1)	..	..	कु.	क.स.	..
287	पुर्वा	445.03	..	..	..	कु.	क.स.	..
288	बैसा	175.92	..	..	..	न.	..	..
289	पिपरहा	375.38	..	..	..	कु.,न.	..	..
290	सिगई	129.05	..	..	..	कु.,न.	..	..
291	बरा	349.77	प्रा.शा.(1)	..	..	कु.,न.	..	..

मुख्य खाद्य	भूमि उपयोग (अर्थात् विभिन्न प्रकार के भूमि उपयोगों के अन्तर्गत आने वाले क्षेत्र) एकड़ में					सबसे पास का नगर और दूरी (कि.मी. में)	ग्राम में साप्ताहिक बाजार लगता हो, तो उसका दिन	अभ्युक्ति धार्मिक, ऐतिहासिक अथवा पुरातत्वीय महत्व के स्थानों के उल्लेख सहित
	वन	सिंचित	असिंचित	कृष्य खाली भूमि	कृषि के लिए अनुपलब्ध क्षेत्र जिसमें कृषि नहीं की जा सकती			
10	11	12	13	14	15	16	17	18
गेहूँ, चावल	..	0.17	131.54	57.55	87.24	रीवा 45.0	..	..
गेहूँ, चावल	..	..	216.00	77.19	6.94	रीवा 45.0	..	..
गेहूँ, चावल	..	0.25	140.66	38.90	19.17	रीवा 45.0	..	..
गेहूँ, चावल	..	0.27	428.94	159.92	41.60	रीवा 45.0	..	..
गेहूँ, चावल	465.41	0.09	697.10	388.73	290.74	रीवा 45.0	..	..
गेहूँ, चावल	..	0.01	320.89	81.36	21.57	रीवा 45.0	..	..
गेहूँ, चावल	..	0.09	244.63	263.24	37.89	रीवा 42.0	..	..
गेहूँ, चावल	..	0.10	114.41	67.53	5.99	रीवा 36.0	..	..
गेहूँ, चावल	423.92	2.21	1,678.30	1,245.86	1,086.70	रीवा 41.0	..	..
गेहूँ, चावल	..	0.47	522.98	173.05	30.44	रीवा 36.0	..	..
चावल, गेहूँ	3,000.00	9.30	2,237.54	1,539.22	2,396.73	रीवा 38.0	..	..
चावल, गेहूँ	..	1.55	574.65	94.29	95.04	रीवा 39.0	..	..
चावल, गेहूँ	..	0.10	210.79	29.12	18.37	रीवा 33.0	..	..
चावल, गेहूँ	..	10.84	598.38	96.87	139.68	रीवा 31.0	..	..
चावल, गेहूँ	..	2.03	753.60	118.74	62.75	रीवा 31.0	..	..
चावल, गेहूँ	..	0.08	144.38	35.99	11.46	रीवा 30.0	..	..
चावल, गेहूँ	..	..	80.43	5.86	10.36	रीवा 33.0	..	..
चावल, गेहूँ	..	0.55	149.92	16.95	10.57	रीवा 39.0	..	..
चावल, गेहूँ	..	15.56	276.89	40.35	25.24	रीवा 34.0	..	..
चावल, गेहूँ	..	18.66	1,393.40	192.97	217.19	रीवा 40.0	..	..
चावल, गेहूँ	..	..	195.99	21.04	33.05	रीवा 40.0	..	..
चावल, गेहूँ	2,673.21	0.77	1,726.84	1,153.45	121.68	रीवा 48.0	..	..
चावल, गेहूँ	29.19	..	122.52	118.52	402.13	रीवा 48.0	..	..
चावल, गेहूँ	..	0.13	160.52	49.06	0.48	रीवा 48.0	..	..
चावल, कोदो	3,165.26	5.00	1,525.40	1,804.25	3,001.63	रीवा 38.0	..	..
चावल, कोदो	..	1.00	99.00	136.32	67.06	रीवा 41.0	..	..
चावल, कोदो	..	..	120.00	51.05	22.76	रीवा 41.0	..	..
चावल, कोदो	..	0.10	138.48	47.36	1.07	रीवा 45.0	..	..
चावल, कोदो	..	..	143.32	49.49	101.29	रीवा 45.0	..	..
चावल, कोदो	..	0.17	573.82	217.36	71.55	रीवा 45.0	..	..
चावल, कोदो	..	0.07	315.54	85.01	20.88	रीवा 45.0	..	..
चावल, कोदो	..	0.04	76.65	14.90	8.54	रीवा 45.0	..	..
चावल, कोदो	..	20.31	486.00	121.00	33.22	रीवा 45.0	..	..
चावल, कोदो	..	..	44.10	16.24	38.81	रीवा 45.0	..	..
गेहूँ, चावल	..	7.78	1,249.23	57.74	248.79	रीवा 30.0	..	..
गेहूँ, चावल	..	..	391.63	18.83	34.57	रीवा 30.0	..	..
गेहूँ, चावल	..	9.76	95.25	28.77	42.14	रीवा 34.0	..	..
गेहूँ, चावल	..	17.24	305.95	26.02	26.17	रीवा 34.0	..	..
गेहूँ, चावल	..	15.80	91.25	11.06	10.94	रीवा 34.0	..	..
गेहूँ, चावल	..	9.60	272.25	30.85	37.07	रीवा 34.0	..	..

स्थानीय कोड नम्बर	ग्राम का नाम	ग्राम का कुल क्षेत्रफल (एकड़ में)	ग्राम में उपलब्ध सुख-सुविधाएं					
			शिक्षासम्बन्धी	चिकित्सा सम्बन्धी	बिजली सम्बन्धी	पेय-जल सम्बन्धी	परिवहन सम्बन्धी	डाक तथा तार सम्बन्धी
1	2	3	4	5	6	7	8	9
292	अतरैला	182.07	..	..	..	कु.	..	..
293	खैरा	1,048.89	प्रा.शा.(1)	..	..	कु.,न.	..	..
294	रौरा	568.90	प्रा.शा.(1)	..	..	कु.	क.स.	..
295	संसारपुर को.	125.03	..	..	..	कु.	क.स.	..
296	संसारपुर उ. को.	860.88	प्रा.शा.(1)	..	..	कु.	क.स.	डा.
297	फूल नं.2	72.90	..	..	..	कु.	क.स.	..
298	फूल नं.1	761.84	प्रा.शा.(1)	..	..	कु.,न.	क.स.	..
299	करारी	773.03	प्रा.शा.(1)	..	..	कु.,न.	..	..
300	कबूर	210.19	..	..	..	कु.,न.	..	..
301	पटना वृत	626.54	पू.मा.शा.(1)	चि.(1)	रो.,सि.,उ.	कु.,न.	..	..
302	पताई	230.23	..	..	..	कु.	..	..
303	पाली भगवत टोला	287.69	..	..	..	कु.	प.स.	..
304	पाली अभिमान टोला	459.25	..	..	..	कु.	प.स.	..
305	हटवा	1,387.10	पू.मा.शा.(1)	..	..	कु.	प.स.	..
306	बैकुन्ठपुर	1,064.51	प्रा.शा.(1), पू.मा.शा.(1), उ.मा.शा.(1)	चि.(1), मा.शि.के.(1)	रो.,सि.,उ.	कु.,ता.	प.स.	डा,.ता.
307	तेन्दुन	1,645.38	प्रा.शा.(1)	..	सि.	कु.	प.स.	..
308	दोहा	200.53	..	..	..	कु.	प.स.	..
309	सौर मुडवार	865.39	..	..	..	कु.	प.स.	..
310	सौर	683.29	प्रा.शा.(1)	..	..	कु.	क.स.	..
311	नेबूहा	1,294.46	प्रा.शा.(1)	..	रो.,सि.,उ.	कु.	क.स.	..
312	हर्दी कला	464.95	पू.मा.शा.(1)	..	रो.,सि.,उ.	कु.	..	..
313	हर्दी खांड	208.58	..	..	..	कु.	..	.
314	हर्दी खुर्द	722.67	..	..	रो.,सि.,उ.	कु.	क.स.	..
315	बहेरा	252.49	..	..	..	कु.	..	..
316	कठना	331.74	..	..	..	कु.	क.स.	.
317	माड़ौ	775.94	पू.मा.शा.(1)	..	रो.,सि.,उ.	कु.	प.स.	डा.
318	पैपखरा	279.59	..	..	..	कु.	प.स.	.
319	कसिहाई	446.61	..	..	..	कु.	..	..
320	नवा	120.38	..	..	..	कु.	..	..
321	खम्हरिया	342.40	..	..	..	कु.	प.स.	..
322	डिहिया	336.24	..	..	..	कु.	..	..
323	करौदहा	285.14	पू.मा.शा.(1)	मा.शि.के.(1)	..	कु.	..	..
324	नदना	1,187.24	प्रा.शा.(1)	..	रो.,सि.,उ.	कु.	..	..
325	घुघकी	876.39	प्रा.शा.(1)	..	..	कु.,न.	..	..
326	डिहिया	1,001.38	..	..	..	कु.,न.	..	..
327	सलैया	1,204.69	प्रा.शा.(1)	..	..	कु.	..	..
328	छिवला	1,293.62	प्रा.शा.(1)	..	..	कु.	..	..
329	कदैला	1,518.58	पू.मा.शा.(1)	..	..	कु.,न.	..	डा.
330	जोड़ौरी	1,267.47	पू.मा.शा.(1)	..	..	कु.,न.	..	..
331	पदेहरा	523.41	..	..	..	कु.,न.	..	..
332	धवैया	908.97	प्रा.शा.(1)	..	..	कु.,न.	..	डा

सिरमौर तहसील

मुख्य खाद्य	भूमि उपयोग (अर्थात् विभिन्न प्रकार के भूमि उपयोगों के अन्तर्गत आने वाले क्षेत्र) एकड़ में					सबसे पास का नगर और दूरी (कि.मी. में)	ग्राम में साप्ताहिक बाजार लगता हो, तो उसका दिन	अभ्युक्ति धार्मिक, ऐतिहासिक अथवा पुरातत्वीय महत्व के स्थानों के उल्लेखसहित
	वन	सिंचित	असिंचित	कृष्य खाली भूमि	कृषि के लिए अनुपलब्ध क्षेत्र जिसमें कृषि नहीं की जा सकती			
10	11	12	13	14	15	16	17	18
ज्वार, कोदो	..	..	156.87	15.88	9.32	रीवा 34.0	..	..
गेहूँ, चावल	..	16.93	793.46	122.41	116.09	रीवा 30.0	..	..
चावल, गेहूँ	..	0.16	495.53	47.31	25.90	रीवा 31.0	..	..
चावल, गेहूँ	..	..	118.81	1.99	4.23	रीवा 29.0	..	..
चावल, गेहूँ	..	0.48	705.37	109.65	45.38	रीवा 29.0	..	..
गेहूँ, चावल	..	0.02	64.87	1.38	6.63	रीवा 32.0	..	..
गेहूँ, चावल	..	0.69	572.71	77.16	111.28	रीवा 32.0	..	..
गेहूँ, चावल	..	0.36	577.79	127.91	66.97	रीवा 30.0	..	..
गेहूँ, चावल	..	0.14	162.07	26.70	21.28	रीवा 31.0	..	..
गेहूँ, चावल	..	33.88	492.06	46.73	53.87	रीवा 30.0	..	..
गेहूँ, चावल	..	0.02	206.15	12.39	11.67	रीवा 31.0	..	..
गेहूँ, चावल	..	0.02	248.73	14.88	24.06	रीवा 26.0	..	..
गेहूँ, चावल	..	0.03	394.10	9.17	55.95	रीवा 26.0	..	..
गेहूँ, चावल	..	0.31	1,170.54	74.53	141.72	रीवा 27.0	..	..
गेहूँ, चावल	..	19.26	767.44	30.72	247.09	रीवा 25.0	गुरुवार, शनिवार	..
गेहूँ, कोदो	..	3.52	1,398.60	83.52	159.74	रीवा 20.0	..	..
गेहूँ, कोदो	..	..	169.50	3.73	27.30	रीवा 25.0	..	..
गेहूँ, कोदो	..	0.88	756.95	39.04	68.52	रीवा 24.0	..	..
गेहूँ, कोदो	..	0.24	602.36	4.88	75.81	रीवा 24.0	..	..
गेहूँ, कोदो	..	0.25	1,060.77	104.23	129.21	रीवा 25.0	..	..
गेहूँ, कोदो	..	..	381.49	27.95	55.51	रीवा 28.0	..	..
गेहूँ, चावल	..	0.10	176.00	23.84	8.64	रीवा 28.0	..	..
गेहूँ, चावल	..	18.98	542.48	130.03	31.18	रीवा 27.0	..	..
गेहूँ, चावल	..	3.00	189.08	43.18	17.23	रीवा 29.0	..	..
गेहूँ, चावल	..	..	257.72	52.76	21.26	रीवा 29.0	..	..
गेहूँ, चावल	..	..	626.27	90.20	59.47	रीवा 22.0	..	..
गेहूँ, चावल	..	..	240.49	1.45	37.65	रीवा 21.0	..	..
गेहूँ, चावल	..	..	291.29	80.10	75.22	रीवा 21.0	..	..
गेहूँ, चावल	..	..	108.03	3.10	9.25	रीवा 20.0	..	..
गेहूँ, चावल	..	..	267.78	26.40	48.22	रीवा 20.0	..	..
गेहूँ, चावल	..	..	234.19	61.75	40.30	रीवा 20.0	..	..
गेहूँ, चावल	..	..	244.33	31.88	8.93	रीवा 20.0	..	..
गेहूँ, चावल	..	0.46	999.93	109.98	76.87	रीवा 18.0	..	..
गेहूँ, चावल	..	0.15	710.97	93.86	71.41	रीवा 21.0	..	..
गेहूँ, चावल	..	..	866.13	77.45	57.80	रीवा 22.0	..	..
गेहूँ, चावल	..	0.22	903.77	232.94	67.76	रीवा 19.0	..	..
गेहूँ, चावल	..	0.26	1,051.47	98.12	143.77	रीवा 19.0	..	..
गेहूँ, चावल	..	10.60	852.72	109.54	545.72	रीवा 24.0	..	..
गेहूँ, चावल	..	3.25	655.61	68.21	540.40	रीवा 22.0	..	..
गेहूँ, चावल	..	2.40	205.85	50.40	264.76	रीवा 22.0	..	..
गेहूँ, चावल	..	1.43	593.92	143.34	170.28	रीवा 22.0	..	..

ग्राम निर्देशिका

स्थानीय कोड नम्बर	ग्राम का नाम	ग्राम का कुल क्षेत्रफल (एकड़ में)	ग्राम में उपलब्ध सुख-सुविधाएं					
			शिक्षा सम्बन्धी	चिकित्सा सम्बन्धी	बिजली सम्बन्धी	पेय-जल सम्बन्धी	परिवहन सम्बन्धी	डाक तथा तार सम्बन्धी
1	2	3	4	5	6	7	8	9
333	मढ़ी	543.41	प्रा.शा.(1)	..	..	कु.,न.	..	..
334	कठेरी	1,522.23	..	..	..	कु.,न.	..	..
335	धौरहरा	385.00	..	..	..	कु.,न.	प.स.	..
336	बेलवा पैकान	2,174.08	पू.मा.शा.(1)	मा.चि.के.(1)	..	कु.,न.	प.स.	डा.
337	रामपुर	833.70	प्रा.शा.(1)	..	..	कु.,न.	..	..
338	शुकुलगवां	478.19	..	..	..	कु.	..	..
339	बुड़वा	493.63	..	..	..	कु.,न.	..	..
340	पोखरा	332.48	..	..	..	कु.	..	..
341	सूरा	1,113.18	पू.मा.शा.(1)	..	..	कु.,न.	..	..
342	पिपरवार	1,676.75	प्रा.शा.(1)	..	रो.,सि.,उ.	कु.	..	..
343	बुड़गवां	399.84	प्रा.शा.(1)	..	रो.,सि.,उ.	कु.	..	डा.
344	महमूदपुर	1,642.68	पू.मा.शा.(1)	..	..	कु.,न.	..	..
345	सहेवा	1,400.16	प्रा.शा.(1)	..	..	कु.,न.	..	..
346	रौरा	733.59	प्रा.शा.(1)	..	..	कु.,न.	क.स.	..
347	अतरौला	390.00	..	..	..	कु.,न.	क.स.	..
348	तखत टोला	91.20	..	..	..	कु.,न.	क.स.	..
349	सुजबार	387.55	पू.मा.शा.(1)	..	..	कु,.न.	क.स.	..
350	चक देवरा	9.47	..	..	..	कु.,न.	क.स.	..
351	देवरा	1,242.94	प्रा.शा.(1)	..	..	कु.,न.	क.स.	..
352	कैथा	229.00	..	..	..	कु.	..	..
353	बेलवा बडगैयन	1,013.00	प्रा.शा.(1), उ.मा.शा.(1)	..	..	कु.,ता.	..	डा.
354	पोंड़ी	143.00	..	..	..	कु.,ता.	क.स.	..
355	बेलवा कुर्मियान	933.00	प्रा.शा.(1)	..	..	कु.	.	..
356	मौहरिया उ.को.	302.66	पू.मा.शा.(1)	..	..	कु.	क.स.	..
357	मौहरिया को.	506.26	..	..	..	कु.	क.स.	..
358	अकौरी को.	364.81	..	..	..	कु.	क.स.	..
359	पोखडौर	39.11	..	..	..	कु.	क.स.	..
360	रजहा	302.56	..	..	..	कु.	क.स.	..
361	अकौरी उ. को.	649.79	प्रा.शा.(1)	..	..	कु.	क.स.	..
362	डिहिया	155.54	..	..	..	कु.	क.स.	..
363	मझपटिया	147.06	..	..	..	कु.	क.स.	..
364	धमाका	257.62	..	..	..	कु.	क.स.	..
365	खम्हरिया	295.03	..	..	..	कु.	क.स.	..
366	ढोढ़ी	77.00	..	..	..	न.	..	..
367	बिलरा	48.00	..	..	..	न.	..	..
368	खरहरी	259.18	प्रा.शा.(1)	..	..	कु.	..	..
369	बहिवार	508.04	..	..	..	कु.,न.	क.स.	..
370	बडोखर	567.21	प्रा.शा.(1)	..	..	कु.,न.	..	..
371	जोड़ौरी	132.00	..	..	..	कु.,न.	..	..
372	मझियार	52.00	..	..	..	कु.	..	..
373	सड़वा	157.00	..	..	..	कु.	..	..
374	बसिगवां	198.19	..	..	..	कु.	..	..

मुख्य खाद्य	भूमि उपयोग (अर्थात् विभिन्न प्रकार के भूमि उपयोगों के अन्तर्गत आने वाले क्षेत्र) एकड़ में वन	सिंचित	असिंचित	कृष्य खाली भूमि	कृषि के लिए अनुपलब्ध क्षेत्र जिसमें कृषि नहीं की जा सकती	सबसे पास का नगर और दूरी (कि.मी. में)	ग्राम में साप्ताहिक बाजार लगता हो, तो उसका दिन	अभ्युक्ति धार्मिक, ऐतिहासिक अथवा पुरातत्वीय महत्व के स्थानों के उल्लेखसहित
10	11	12	13	14	15	16	17	18
गेहूँ, चावल	..	0.25	351.93	86.57	104.66	रीवा 23.0	..	..
गेहूँ, चावल	..	0.33	1,184.12	121.88	215.90	रीवा 21.0	..	..
गेहूँ, चावल	..	11.14	286.04	77.35	10.47	रीवा 23.0	..	..
गेहूँ, चावल	..	23.62	1,694.64	357.02	98.80	रीवा 22.0	..	..
गेहूँ, चावल	..	..	628.87	180.17	24.66	रीवा 26.0	..	..
गेहूँ, चावल	..	..	335.33	141.78	1.08	रीवा 25.0	..	..
गेहूँ, चावल	..	..	297.79	190.72	5.12	रीवा 25.0	..	..
गेहूँ, चावल	..	..	256.43	74.19	1.86	रीवा 25.0	..	..
गेहूँ, चावल	..	..	617.50	467.15	28.53	रीवा 25.0	..	..
गेहूँ, चावल	..	4.12	1,413.63	221.29	37.71	रीवा 35.0	..	..
गेहूँ, चावल	..	2.72	260.48	73.10	63.54	रीवा 36.0	..	..
गेहूँ, चावल	..	9.65	1,175.08	55.00	402.95	रीवा 25.0	..	..
गेहूँ, चावल	..	0.27	960.44	41.00	398.45	रीवा 27.0	..	..
गेहूँ, चावल	..	0.31	652.20	53.43	27.65	रीवा 45.0	..	..
गेहूँ, चावल	..	0.11	317.92	48.32	23.65	रीवा 45.0	..	..
गेहूँ, चावल	..	..	80.75	8.37	2.08	रीवा 45.0	..	..
गेहूँ, चावल	..	..	322.92	55.93	8.70	रीवा 45.0	..	..
गेहूँ, चावल	..	..	6.49	2.98	..	रीवा 45.0	..	..
गेहूँ, चावल	..	0.10	977.29	176.85	88.70	रीवा 45.0	..	..
गेहूँ, चावल	..	4.00	177.00	3.00	45.00	रीवा 36.0	..	..
गेहूँ, चावल	..	7.00	768.00	65.00	173.00	रीवा 36.0	..	..
गेहूँ, चावल	..	1.00	121.00	4.00	17.00	रीवा 35.0	..	..
गेहूँ, चावल	..	..	823.00	50.00	60.00	रीवा 38.0	..	..
गेहूँ, चावल	..	10.88	241.82	21.02	28.94	रीवा 38.0	..	..
गेहूँ, चावल	..	..	414.25	51.43	40.58	रीवा 38.0	..	..
गेहूँ, चावल	..	1.44	291.48	27.56	44.33	रीवा 38.0	..	..
गेहूँ, चावल	..	..	34.05	2.24	2.82	रीवा 39.0	..	..
गेहूँ, चावल	..	0.35	245.62	28.89	27.70	रीवा 39.0	..	..
गेहूँ, चावल	..	9.90	535.73	24.69	79.47	रीवा 39.0	..	..
गेहूँ, चावल	..	..	122.43	24.90	8.21	रीवा 39.0	..	..
गेहूँ, चावल	..	..	128.96	3.15	14.95	रीवा 39.0	..	..
गेहूँ, चावल	..	..	227.18	14.45	15.99	रीवा 40.0	..	..
गेहूँ, चावल	..	0.03	185.00	41.00	69.00	रीवा 38.0	..	..
गेहूँ, चावल	..	6.00	57.00	..	14.00	रीवा 38.0	..	..
गेहूँ, चावल	..	3.00	37.00	1.00	7.00	रीवा 38.0	..	..
गेहूँ, चावल	..	0.18	202.00	17.00	40.00	रीवा 38.0	..	..
गेहूँ, चावल	..	0.04	430.00	49.00	29.00	रीवा 38.0	..	..
गेहूँ, चावल	..	40.21	419.00	15.00	93.00	रीवा 38.0	..	..
गेहूँ, चावल	..	18.00	102.00	..	12.00	रीवा 38.0	..	..
चावल, गेहूँ	..	7.00	24.00	13.00	8.00	रीवा 38.0	..	..
चावल, गेहूँ	..	24.00	76.00	40.00	17.00	रीवा 38.0	..	..
चावल, गेहूँ	..	11.19	166.00	15.00	6.00	रीवा 38.0	..	..

स्थानीय कोड नम्बर	ग्राम का नाम	ग्राम का कुल क्षेत्रफल (एकड़ में)	ग्राम में उपलब्ध सुख-सुविधाएं					
			शिक्षासम्बन्धी	चिकित्सा सम्बन्धी	बिजली सम्बन्धी	पेय-जल सम्बन्धी	परिवहन सम्बन्धी	डाक तथा तार सम्बन्धी
1	2	3	4	5	6	7	8	9
375	लालगांव	3,532.39	प्रा.शा.(2), उ.मा.वि.(1), म.शा.(1)	प.चि.(1), प्रा.स्वा.के.(1)	..	कु.	क.स.	डा.
376	हर्दी	238.05	..	..	..	..	..	..
377	रोझौही	4,528.83	प्रा.शा.(1)	..	..	कु.	..	..
378	रेहड़ी	521.57	..	..	..	कु.	क.स.	..
379	सरई को.	279.79	..	..	..	कु.	..	..
380	सरई उ.को.	477.48	प्रा.शा.(1)	..	..	कु.	..	..
381	सनगां	169.37	..	..	..	..	..	..
382	कैथा 76	1,077.14	..	..	..	कु.	..	..
383	भौंखरी कलां	681.68	..	..	..	कु.	..	..
384	कोलहाई उ. को.	681.89	प्रा.शा.(1)	..	..	कु.	क.स.	..
385	तुर्का	235.02	..	..	..	..	..	..
386	भौंखरी खुर्द	702.31	प्रा.शा.(1)	..	..	कु.	..	..
387	अतरैला 15	694.80	प्रा.शा.(1)	..	..	कु.,ता.	..	..
388	बनपताई	101.41	..	..	..	..	..	..
389	पनगड़ी खुर्द	1,701.98	..	..	..	कु.	..	..
390	पताई	920.30	प्रा.शा.(1)	..	..	कु.,ता.	क.स.	..
391	कोलहा	464.14	..	..	..	कु.	..	..
392	बघविल	450.38	..	..	..	..	..	..
393	पनगड़ी	1,527.53	प्रा.शा.(1)	..	..	कु.	क.स.	..
394	कठमना	459.33	..	..	..	कु.	क.स.	..
395	क्योटा	233.36	..	..	..	कु.	क.स.	..
396	लोटनी	188.32	..	..	..	कु.	क.स.	..
397	चियार	184.11	..	..	..	कु.	क.स.	..
398	बम्हनी	93.31	..	..	..	कु.	क.स.	..
399	बड़िऔर	189.65	प्रा.शा.(1)	..	..	कु.	क.स.	..
400	सेदहा	712.01	..	..	..	कु.	क.स.	..
401	गदही	1,623.00	..	..	..	..	..	..
402	लोहरा	491.93	..	..	..	..	..	..
403	नेवरिया	222.47	..	..	..	कु.	क.स.	..
404	भमरिया	191.08	..	..	..	..	..	..
405	बड़ोखर	237.75	..	..	..	कु.	क.स.	..
406	हिनौती	132.77	..	..	..	कु.	क.स.	..
407	धौवना	63.61	..	..	..	..	..	..
408	अकलसी	386.25	..	..	..	कु.	..	..
409	इटहा	399.89	..	..	..	कु.	..	..
410	कैथा	423.60	प्रा.शा.(1)	..	..	कु.	..	..
411	पडुआ	962.02	प्रा.शा.(1)	..	..	कु.	..	..
412	मिसिरा	314.19	..	..	..	कु.	..	..
413	सोहरवा	51.85	..	..	..	कु.	..	..
414	अमिलिया	315.02	प्रा.शा.(1), पू.मा.शा.(1)	..	..	कु.	प.स.	..

सिरमौर तहसील

मुख्य खाद्य	भूमि उपयोग (अर्थात् विभिन्न प्रकार के भूमि उपयोगों के अन्तर्गत आने वाले क्षेत्र) एकड़ में: वन	सिंचित	असिंचित	कृष्य खाली भूमि	कृषि के लिए अनुपलब्ध क्षेत्र जिसमें कृषि नहीं की जा सकती	सबसे पास का नगर और दूरी (कि.मी. में)	ग्राम में साप्ताहिक बाजार लगता हो, तो उसका दिन	अभ्युक्ति धार्मिक, ऐतिहासिक अथवा पुरातत्वीय महत्व के स्थानों के उल्लेखसहित
10	11	12	13	14	15	16	17	18
चावल, गेहूँ	..	0.16	1,507.02	1,753.51	271.70	रीवा 45.0	रविवार,बुधवार	..
गेहूँ, चावल	..	1.63	197.98	21.54	16.90	रीवा 45.0	..	..
गेहूँ, चावल	2,048.60	4.22	1,097.12	842.14	536.75	रीवा 39.0	..	..
गेहूँ, चावल	..	..	406.03	27.80	87.74	रीवा 37.0	..	..
गेहूँ, चावल	..	..	235.02	28.46	16.31	रीवा 40.0	..	..
गेहूँ, चावल	..	0.01	422.85	19.71	34.91	रीवा 42.0	..	..
गेहूँ, चावल	..	..	131.42	29.02	8.93	रीवा 43.0	..	..
गेहूँ, चावल	..	..	576.22	228.06	272.86	रीवा 42.0	..	..
गेहूँ, चावल	..	..	455.14	123.93	102.61	रीवा 45.0	..	..
गेहूँ, चावल	..	..	554.67	71.37	55.85	रीवा 40.0	..	..
चावल, कोदो	..	..	142.76	78.20	14.06	रीवा 49.0	..	..
चावल, कोदो	..	0.06	575.60	74.55	52.10	रीवा 49.0	..	..
चावल, कोदो	..	0.05	503.08	111.09	80.58	रीवा 49.0	..	..
चावल, गेहूँ	..	0.13	80.07	3.03	18.18	रीवा 49.0	..	..
चावल, गेहूँ	449.64	0.18	428.89	750.84	72.43	रीवा 49.0	..	..
चावल, कोदो	..	0.46	744.48	83.52	91.84	रीवा 49.0	..	..
चावल, कोदो	..	..	350.19	82.33	31.62	रीवा 49.0	..	..
..	319.36	..	..	15.56	115.46	रीवा 50.0	..	..
गेहूँ, चावल	322.38	0.10	582.72	302.12	320.21	रीवा 54.0	..	..
गेहूँ, चावल	..	0.10	315.00	103.22	41.01	रीवा 54.0	..	..
गेहूँ, चावल	..	..	151.37	61.90	20.09	रीवा 54.0	..	..
गेहूँ, चावल	..	0.02	143.83	39.18	5.29	रीवा 54.0	..	..
चावल	..	0.04	138.69	23.45	21.93	रीवा 54.0	..	..
कोदो	..	..	81.56	4.27	7.48	रीवा 54.0	..	..
चावल, कोदो	..	0.06	138.83	20.73	30.03	रीवा 54.0	..	..
चावल, कोदो	228.58	0.02	221.89	178.72	82.80	रीवा 54.0	..	..
चावल, कोदो	1,321.24	..	77.51	33.61	190.64	रीवा 54.0	..	..
चावल, कोदो	10.29	..	115.26	204.30	162.08	रीवा 54.0	..	..
चावल, कोदो	..	..	158.95	38.58	24.94	रीवा 54.0	..	..
चावल, कोदो	21.58	..	54.46	34.69	80.35	रीवा 54.0	..	..
चावल, कोदो	..	0.03	187.62	30.99	19.11	रीवा 54.0	..	..
चावल, कोदो	..	0.04	110.93	7.67	14.13	रीवा 54.0	..	..
कोदो	..	..	24.01	17.25	22.35	रीवा 54.0	..	..
गेहूँ, चावल	..	..	341.48	34.10	10.67	रीवा 50.0	..	..
गेहूँ, चावल	..	..	340.71	53.62	5.56	रीवा 51.0	..	..
गेहूँ, चावल	..	..	348.14	69.93	5.53	रीवा 52.0	..	..
गेहूँ, चावल	..	..	702.44	228.34	31.24	रीवा 52.0	..	..
गेहूँ, चावल	..	..	256.58	55.37	2.24	रीवा 53.0	..	..
गेहूँ, चावल	..	..	47.65	4.20	..	रीवा 54.0	..	..
गेहूँ, चावल	..	0.22	271.22	39.06	4.52	रीवा 53.0	..	..

स्थानीय कोड नम्बर	ग्राम का नाम	ग्राम का कुल क्षेत्रफल (एकड़ में)	ग्राम में उपलब्ध सुख-सुविधाएं					
			शिक्षा सम्बन्धी	चिकित्सा सम्बन्धी	बिजली सम्बन्धी	पेय-जल सम्बन्धी	परिवहन सम्बन्धी	डाक तथा तार सम्बन्धी
1	2	3	4	5	6	7	8	9
415	अगडाल	837.72	प्रा.शा.(1)	..	..	कु.	प.स.	..
416	मम्भीरपुर	196.97	..	..	..	कु.	प.स.	..
417	गढ़	1,959.68	प्रा.शा.(2), उ.मा.शा.(1)	आ.औ.(1)	प.चि.(1) ..	कु.	प.स.	डा.
418	धाराविभा	403.52	..	..	..	कु.	प.स.	..
419	लौरी नं. 1	1,295.25	पू.मा.शा.(1)	..	..	कु.	प.स.	..
420	लौरी नं. 2	807.11	..	..	..	कु.	प.स.	..
421	लौरी नं. 3	373.11	..	..	..	कु.	प.स.	..
422	बाबूपुर	296.50	प्रा.शा.(1)	..	..	कु.	..	..
423	ढ़ाढ़र	128.81	..	..	..	कु.	..	..
424	बेलहाई	193.43	..	..	..	कु.	..	..
425	सिरैया	149.46	..	..	..	कु.	..	..
426	कोती	163.49	..	..	..	कु.	..	..
427	डगरदुआ	250.34	..	..	..	कु.	..	..
428	बन्तर	51.38	..	..	..	कु.	..	..
429	भोथी	197.25	..	..	..	कु.	..	..
430	माल	737.67	..	..	..	कु.	..	..
431	माजन रकसा	592.48	..	..	..	कु.	..	..
432	रनगढ़	211.60	..	..	..	कु.	..	..
433	सिगटी	178.62	..	..	..	कु.	..	..
434	बांस	2,401.54	प्रा.शा.(1)	..	..	कु.	क.स.	डा.
435	काटन	92.36	..	..	..	कु.	क.स.	..
436	जगपुर्वा	66.64	..	..	..	कु.	क.स.	..
437	टेहरा	520.89	प्रा.शा.(1)	..	..	कु.	क.स.	..
438	डगडगपुर	130.43	..	..	..	कु.	क.स.	..
439	दशपुर्वा	107.71	..	..	..	कु.	क.स.	..
440	पिपरी	35.68	..	..	..	कु.	क.स.	..
441	भठवा	114.14	..	..	..	कु.	क.स.	..
442	मदरी	783.42	प्रा.शा.(1)	..	..	कु.	क.स.	..
443	सिसवा	392.07	..	..	..	कु.	क.स.	..
444	डगरदुआ	595.96	पू.मा.शा.(1)	..	..	कु.,न.	..	डा.
445	हीरूडीह	544.41	..	..	..	कु.,न.	..	..
446	पुरवा 318	258.16	..	..	..	कु.,न.	..	..
447	बगहिया	20.15	..	..	..	कु.,न.	..	..
448	जरहा पै.	84.75	..	..	..	कु.,न.	..	..
449	मड़फा पै.	258.96	..	..	..	कु.	..	..
450	जरहा	69.29	..	..	..	कु.,न.	..	..
451	पुर्वा 309	162.49	प्रा.शा.(1)	..	..	कु.,न.	..	..
452	अमहा	979.14	प्रा.शा.(1)	..	..	कु.	..	..
453	अर्जुना	32.79	..	..	..	..	..	..
454	गोदरी	869.27	प्रा.शा.(1)	..	..	कु.	क.स.	..
455	देवहटा	273.92	..	..	..	कु.	क.स.	..
456	पचोखर	470.89	..	..	..	कु.	क.स.	..

मुख्य खाद्य	भूमि उपयोग (अर्थात् विभिन्न प्रकार के भूमि उपयोगों के अन्तर्गत आने वाले क्षेत्र) एकड़ में					सबसे पास का नगर और दूरी (कि.मी. में)	ग्राम में साप्ताहिक बाजार लगता हो, तो उसका दिन	अभ्युक्ति धार्मिक, ऐतिहासिक अथवा पुरातत्वीय महत्व के स्थानों के उल्लेखसहित
	वन	सिंचित	असिंचित	कृष्य बाली भूमि	कृषि के लिए अनुपलब्ध क्षेत्र जिसमें कृषि नहीं की जा सकती			
10	11	12	13	14	15	16	17	18
गेहूं, चावल	..	1.30	670.29	119.65	46.48	रीवा 53.0	..	..
गेहूं, चावल	..	0.07	144.66	38.54	13.70	रीवा 50.0	..	..
गेहूं, चावल	..	0.79	1,541.01	330.77	87.11	रीवा 48.0	रविवार बुधवार	..
गेहूँ, चावल	..	0.05	287.23	103.28	12.96	रीवा 46.0	..	..
गेहूं, चावल	..	1.00	958.06	291.88	44.31	रीवा 50.0	..	..
चावल	..	0.05	613.50	135.95	57.61	रीवा 50.0	..	..
चावल	..	..	293.34	54.20	25.57	रीवा 50.0	..	..
गेहूँ	..	0.05	268.86	27.33	0.26	रीवा 50.0	..	..
गेहूँ	..	0.20	118.69	8.80	1.12	रीवा 53.0	..	..
गेहूँ	..	..	171.14	14.37	7.92	रीवा 53.0	..	..
गेहूँ	..	0.02	99.11	47.43	2.90	रीवा 53.0	..	..
चावल, कोदो	..	..	118.23	24.40	20.86	रीवा 56.0	..	..
चावल, कोदो	..	0.79	190.05	32.26	27.24	रीवा 55.0	..	..
चावल, कोदो	..	..	11.67	2.25	37.46	रीवा 57.0	..	..
चावल, कोदो	..	..	157.73	12.95	26.57	रीवा 54.0	..	..
चावल, कोदो	..	..	430.84	244.58	62.25	रीवा 56.0	..	..
चावल, कोदो	..	0.51	420.72	111.86	59.39	रीवा 55.0	..	..
चावल, कोदो	..	0.43	145.47	35.39	30.31	रीवा 53.0	..	..
चावल, कोदो	..	..	85.71	20.77	72.14	रीवा 53.0	..	..
चावल, गेहूँ	..	4.82	1,647.20	655.32	94.20	रीवा 48.0	..	..
चावल, गेहूँ	..	..	58.78	31.80	1.78	रीवा 48.0	..	..
चावल, गेहूँ	..	..	46.57	19.79	0.28	रीवा 48.0	..	..
चावल, गेहूँ	..	..	402.83	109.47	8.59	रीवा 47.0	..	..
चावल, गेहूँ	..	..	110.49	15.29	4.65	रीवा 46.0	..	..
चावल, गेहूँ	..	0.06	80.12	21.51	6.02	रीवा 47.0	..	..
चावल, गेहूँ	..	..	30.67	4.91	0.10	रीवा 46.0	..	..
चावल, गेहूँ	..	0.03	94.38	11.10	8.63	रीवा 49.0	..	..
चावल, गेहूँ	..	1.51	603.09	136.20	42.62	रीवा 49.0	..	..
चावल, गेहूँ	..	0.04	270.68	93.17	28.18	रीवा 49.0	..	..
चावल, गेहूँ	..	0.67	487.97	61.97	45.35	रीवा 50.0	..	..
चावल, गेहूँ	..	0.27	457.22	65.66	21.26	रीवा 50.0	..	..
चावल, गेहूँ	..	0.37	219.93	15.75	22.11	रीवा 50.0	..	..
चावल, गेहूँ	..	0.05	12.89	3.93	3.28	रीवा 50.0	..	..
चावल, गेहूँ	..	0.09	73.56	3.55	7.55	रीवा 50.0	..	..
चावल, गेहूँ	..	0.06	218.55	23.28	17.07	रीवा 50.0	..	..
चावल, गेहूँ	..	0.14	39.77	16.80	12.58	रीवा 50.0	..	..
चावल, गेहूँ	..	0.15	140.41	12.73	9.20	रीवा 50.0	..	..
चावल, गेहूँ	..	0.78	744.04	221.50	12.82	रीवा 45.0	..	..
..	..	..	25.28	7.26	0.25	रीवा 45.0	..	..
गेहूँ, चावल	..	1.04	753.20	83.14	31.89	रीवा 40.0	..	..
गेहूँ, चावल	..	..	185.54	69.59	18.79	रीवा 42.0	..	..
गेहूँ, चावल	..	0.12	301.03	155.32	14.42	रीवा 40.0	..	..

स्थानीय कोड नम्बर	ग्राम का नाम	ग्राम का कुल क्षेत्रफल (एकड़ में)	ग्राम में उपलब्ध सुख-सुविधाएं					
			शिक्षा सम्बन्धी	चिकित्सा सम्बन्धी	बिजली सम्बन्धी	पेय-जल सम्बन्धी	परिवहन सम्बन्धी	डाक तथा तार सम्बन्धी
1	2	3	4	5	6	7	8	9
457	प्रभाती पुर्वा	102.18	..	..	..	कु.	क.स.	..
458	बरेंही	373.75	..	..	..	कु.	क.स.	..
459	मझियार	66.23	..	..	..	कु.	..	..
460	मझियार	147.72	..	..	..	कु.	..	..
461	सोरहिया	286.56	..	..	..	कु.	क.स.	..
462	कोलहा	284.44	..	..	..	कु.	..	..
463	तेदुआ को.	460.43	..	..	..	कु.	..	..
464	इटहाई	242.92	..	..	..	कु.	..	..
465	बहेरा उ.	158.02	..	..	..	कु.	..	..
466	तेदुआ उ.को.	258.07	प्रा.शा.(1)	..	..	कु.	प.स.	..
467	लहुरिया परासी	345.52	..	..	..	कु.	प.स.	..
468	मढ़ा	316.88	..	..	..	कु.	..	..
469	बुसौल	496.05	प्रा.शा.(1)	..	..	कु.	..	..
470	डूडा	95.72	..	..	..	कु.	..	..
471	परासी	523.35	पू.मा.शा.(1)	..	..	कु.	प.स.	डा.
472	घुचियारी	1,128.78	प्रा.शा.(1)	..	..	कु.	..	..
473	बहेरा 350	293.09	..	..	..	कु.	..	..
474	बहेरा लखनखोरिहा	466.81	..	..	..	कु.	..	..
475	टिकुरी	896.43	प्रा.शा.(1)	..	..	कु.	क.स.	..
476	बसौली 1	384.22	..	..	..	कु.	..	..
477	बसौली 2	313.15	..	..	..	कु.	..	..
478	बसौली 3	161.99	..	..	..	कु.	..	..
479	बसौली 4	46.05	..	..	..	..	..	..
480	रोजवह	180.73	..	..	..	कु.	प.स.	..
481	पनार	60.03	..	..	..	कु.	..	..
482	बघेला	44.50	..	..	..	कु.	..	..
483	अधिहा नं. 1	31.01	..	..	..	कु.	प.स.	..
484	अधीहा नं. 2	97.68	..	..	..	कु.	प.स.	..
485	पुरवा नं. 1	244.72	प्रा.शा.(1), उ.मा.शा.(1)	प.चि.(1)	..	कु.,ता.	प.स.	डा.
486	पुरवा नं. 2	9.54	..	..	..	कु.	..	..
487	पुरवा नं. 3	2.74	..	..	..	..	..	..
488	पुरवा नं. 4	7.94	..	..	..	..	..	..
489	पुरवा नं. 5	8.73	..	..	..	कु.	..	..
490	पुरवा नं. 6	130.78	..	..	..	कु.	क.स.	..
491	बलई टोला	160.82	..	..	..	कु.,ता.	..	..
492	बेला	765.17	प्रा.शा.(1)	..	..	ता.,कु.	..	..
493	सर नं. 1	413.08	प्रा.शा.(1)	..	..	कु.	..	..
494	सर नं. 2	475.09	..	..	..	कु.	..	..
495	समान	341.31	..	..	..	कु.	..	..
496	ऊंचा टोला	70.43	..	..	..	कु.	..	..
497	करहू	127.57	..	..	..	कु.	..	..
498	छिबलहा	34.04	..	..	..	कु.	..	..

मुख्य खाद्य	भूमि उपयोग (अर्थात् विभिन्न प्रकार के भूमि उपयोग के अन्तर्गत आने वाले क्षेत्र) एकड़ में: वन	सिंचित	असिंचित	कृष्य खाली भूमि	कृषि के लिए अनुपलब्ध क्षेत्र जिसमें कृषि नहीं की जा सकती	सबसे पास का नगर और दूरी (कि.मी. में)	ग्राम में साप्ताहिक बाजार लगता हो, तो उसका दिन	अभ्युक्ति धार्मिक, ऐतिहासिक अथवा पुरातत्वीय महत्व के स्थानों के उल्लेख सहित
10	11	12	13	14	15	16	17	18
गेहूँ, चावल	..	0.05	73.64	25.34	3.15	रीवा 40.0	..	..
गेहूँ, चावल	..	0.49	271.19	96.92	5.15	रीवा 40.0	..	..
..	..	..	33.81	29.93	2.49	रीवा 40.0	..	..
..	..	..	93.72	52.07	1.93	रीवा 40.0	..	..
..	..	0.75	234.42	47.03	4.36	रीवा 40.0	..	..
गेहूँ, चावल	..	0.40	230.73	15.20	38.11	रीवा 49.0	..	..
गेहूँ, चावल	..	0.09	346.25	37.50	76.59	रीवा 49.0	..	..
गेहूँ, चावल	..	0.06	220.84	1.81	20.21	रीवा 49.0	..	..
गेहूँ, कोदो	..	0.02	134.10	9.54	14.36	रीवा 49.0	..	..
चावल, गेहूँ	..	0.03	206.18	7.18	44.68	रीवा 49.0	..	..
चावल	..	..	252.44	11.44	81.64	रीवा 49.0	..	..
कोदो, ज्वार	..	0.05	236.31	30.90	49.62	रीवा 49.0	..	..
चावल, गेहूँ	..	0.38	363.05	44.55	88.07	रीवा 39.0	..	..
चावल, गेहूँ	..	0.01	80.31	1.76	13.64	रीवा 39.0	..	..
चावल, गेहूँ	..	0.56	412.34	21.01	89.44	रीवा 39.0	..	..
गेहूँ, चावल	..	2.13	949.27	124.56	52.82	रीवा 43.0	..	..
गेहूँ, चावल	..	0.05	261.34	26.99	4.71	रीवा 43.0	..	..
गेहूँ, चावल	..	0.23	374.49	61.29	30.80	रीवा 43.0	..	..
गहूँ, चावल	..	5.56	762.09	77.31	51.47	रीवा 43.0	..	..
गेहूँ, चावल	..	0.06	351.29	27.87	5.00	रीवा 43.0	..	..
गेहूँ, चावल	..	0.07	258.28	52.12	2.68	रीवा 43.0	..	..
गेहूँ, चावल	..	0.28	151.21	5.68	4.82	रीवा 43.0	..	..
गेहूँ, चावल	..	..	42.63	3.42	..	रीवा 43.0	..	..
गेहूँ, चावल	..	..	121.89	51.77	7.07	रीवा 43.0	..	..
गेहूँ, चावल	..	0.86	44.25	12.44	2.48	रीवा 43.0	..	..
गेहूं, चावल	..	0.82	36.36	7.32	..	रीवा 43.0	..	..
चावल	..	..	21.92	3.00	6.09	रीवा 43.0	..	..
चावल	..	0.05	88.65	2.16	6.82	रीवा 43.0	..	..
कोदो, चावल	..	0.78	180.54	4.71	58.69	रीवा 43.0	शनिवार	..
चावल	..	..	9.20	..	0.34	रीवा 43.0	..	..
गेहूं	..	..	2.67	..	0.07	रीवा 43.0	..	..
गेहूं	..	..	7.67	..	0.27	रीवा 43.0	..	..
चावल	..	..	8.41	..	0.32	रीवा 43.0	..	..
कोदो	..	0.04	116.90	0.44	13.40	रीवा 43.0	..	..
कोदो	..	..	144.62	1.15	15.05	रीवा 44.0	..	..
चावल, कोदो	..	0.03	669.38	11.30	84.46	रीवा 45.0	..	..
चावल, कोदो	..	0.39	340.21	12.91	59.57	रीवा 44.0	..	..
चावल, कोदो	..	0.22	380.92	9.43	84.52	रीवा 44.0	..	..
चावल, कोदो	..	0.93	307.06	3.34	29.98	रीवा 44.0	..	..
ज्वार, चावल	..	..	62.60	0.85	6.98	रीवा 45.0	..	..
चावल, कोदो	..	3.20	99.88	15.19	9.30	रीवा 45.0	..	..
चावल, ज्वार	..	..	25.96	0.96	7.12	रीवा 45.0	..	..

स्थानीय कोड नम्बर	ग्राम का नाम	ग्राम का कुल क्षेत्रफल (एकड़ में)	ग्राम में उपलब्ध सुख-सुविधाएं					
			शिक्षा सम्बन्धी	चिकित्सा सम्बन्धी	बिजली सम्बन्धी	पेय-जल सम्बन्धी	परिवहन सम्बन्धी	डाक तथा तार सम्बन्धी
1	2	3	4	5	6	7	8	9
499	डिहिया 206	163.52	..	..	..	कु.	..	..
500	तेलिया 231	105.94	..	..	..	कु.	..	..
501	तेलिया 232	110.57	..	..	..	कु.	..	..
502	पहरखा	1,588.71	प्रा.शा.(1)	..	..	कु.,ता.,न.	..	..
503	विद्यानगर	40.22	..	..	..	कु.	..	..
504	मड़फा 438	70.49	..	..	..	कु.	..	..
505	सूजी पुरवा	230.77	..	..	..	कु.	..	..
506	कटहा	870.88	प्रा.शा.(1)	..	..	कु.,ता.	..	..
507	धोपी	1,126.97	पू.मा.शा.(1)	..	..	कु.,ता.	..	..
508	पोखडौर	202.39	..	..	..	कु.	..	..
509	मेहरवानगंज	167.61	..	..	..	कु.	..	..
510	मोहनिया	30.06	..	..	..	कु.,ता.	..	..
511	रमपुरवा	1,120.34	प्रा.शा.(1)	..	..	कु.,ता.	..	..
512	गुढ़वा	1,088.01	प्रा.शा.(1)	चि.(1)	..	कु.,ता.	..	..
513	बघेला	181.96	..	..	..	कु.,ता.	..	..
514	हिनौता 589	346.90	..	..	..	कु.,ता.	..	..
515	शिवराजपुर	223.95	..	..	..	न.	..	..
516	दुबहाई खुर्द	424.99	प्रा.शा.(1)	..	..	न.	..	..
517	दुबहाई कलां	493.49	..	..	..	न.	..	..
518	जोरौट	882.26	पू.मा.शा.(1)	..	..	कु.,न.	..	..
519	हिनौता	356.50	प्रा.शा.(1)	..	..	कु.,न.	..	..
520	सिरसा	776.17	..	..	..	कु.,न.	क.स.	..
521	जगतीपुरवा	272.72	..	..	..	कु.,न.	..	..
522	बसेड़ा	971.36	प्रा.शा.(1)	..	..	कु.,न.	..	..
523	गंगेव नं. 1	30.27	..	..	..	कु.	प.स.	..
524	गंगेव नं. 2	751.45	प्रा.शा.(1)	..	..	कु.,ता.	प.स.	..
525	गंगेव नं. 3	27.43	..	..	..	कु.	प.स.	..
526	मठा पाण्डेन	49.98	..	..	..	कु.	प.स.	..
527	मठा सेगरान	539.32	..	..	..	कु.	प.स.	..
528	नौतिया	44.08	..	..	..	..	प.स.	.
529	मझिगवां नं. 5	3.33	..	..	..	..	प.स.	..
530	मझिगवा नं. 4	2.93	..	..	..	..	प.स.	..
531	मझिगवां नं. 3	3.32	..	..	..	..	प.स.	..
532	मझिगवां नं. 1	145.04	..	..	..	कु.	प.स.	..
533	मझिगवां नं. 2	33.71	..	..	..	कु.	प.स.	..
534	बरौंहा	150.65	..	..	..	कु.,ता.	प.स.	..
535	मढ़ी खुर्द	1,166.39	..	चि.(1)	सि.	कु.	प.स.	..
536	खरहना	256.89	..	..	..	कु.,न.	प.स.	..
537	अतरैला	118.18	..	..	..	कु.	प.स.	..
538	घोरहा	87.17	..	..	..	..	..	..
539	तारी कलां	190.94	..	..	सि.	कु.	..	..
540	तारी खुर्द	187.56	..	..	..	कु.	..	..
541	पचपहरा	325.36	..	..	..	कु.	..	..

मुख्य खाद्य	भूमि उपयोग (अर्थात् विभिन्न प्रकार के भूमि उपयोग के अन्तर्गत आने वाले क्षेत्र) एकड़ में: वन	सिंचित	असिंचित	कृष्य खाली भूमि	कृषि के लिए अनुपलब्ध क्षेत्र जिसमें कृषि नहीं की जा सकती	सबसे पास का नगर और दूरी (कि.मी. में)	ग्राम में साप्ताहिक बाजार लगता हो, तो उसका दिन	अभ्युक्ति धार्मिक, ऐतिहासिक अथवा पुरातत्वीय महत्व के स्थानों के उल्लेख सहित
10	11	12	13	14	15	16	17	18
चावल, ज्वार	..	0.26	112.33	10.36	40.57	रीवा 45.0	..	..
चावल, ज्वार	..	..	56.39	45.37	4.18	रीवा 45.0	..	..
चावल, ज्वार	..	..	84.32	9.40	16.85	रीवा 45.0	..	..
चावल, ज्वार	..	0.26	1,306.26	222.27	59.92	रीवा 45.0	..	..
चावल, ज्वार	..	..	28.07	0.67	11.48	रीवा 44.0	..	..
चावल, ज्वार	..	0.20	50.47	10.81	9.01	रीवा 46.0	..	..
चावल, ज्वार	..	0.39	194.47	31.58	4.33	रीवा 46.0	..	..
चावल, ज्वार	..	0.06	757.53	85.24	28.05	रीवा 44.0	..	..
चावल, ज्वार	..	0.03	965.84	135.13	25.97	रीवा 44.0	..	..
चावल, ज्वार	..	..	160.45	35.45	6.49	रीवा 44.0	..	..
चावल, ज्वार	..	..	140.43	23.94	3.24	रीवा 44.0	..	..
चावल, ज्वार	..	..	19.16	1.47	9.43	रीवा 43.0	..	..
चावल, ज्वार	..	..	948.12	143.73	28.49	रीवा 38.0	..	..
चावल, ज्वार	..	0.52	908.45	99.55	79.49	रीवा 38.0	..	..
चावल, ज्वार	..	..	158.23	15.87	7.86	रीवा 38.0	..	..
चावल, ज्वार	..	..	324.07	7.58	15.25	रीवा 38.0	..	..
चावल, ज्वार	..	..	205.68	14.71	3.56	रीवा 38.0	..	..
चावल, ज्वार	..	..	350.55	66.08	8.36	रीवा 38.0	..	..
चावल, गेहूँ	..	..	319.86	145.01	28.62	रीवा 38.0	..	..
चावल, गेहूँ	..	0.15	745.65	106.90	29.56	रीवा 38.0	..	..
चावल, गेहूँ	..	1.44	233.50	96.66	24.90	रीवा 38.0	..	..
चावल, गेहूँ	..	0.09	688.82	60.87	26.39	रीवा 33.0	..	..
चावल, गेहूँ	..	..	174.28	90.54	7.90	रीवा 33.0	..	..
चावल, गेहूँ	..	..	743.67	196.43	31.26	रीवा 33.0	..	..
चावल, गेहूँ	..	0.05	24.69	..	5.53	रीवा 33.0	..	..
चावल, गेहूँ	..	0.08	635.56	50.10	65.71	रीवा 33.0	..	..
चावल, गेहूँ	..	..	23.81	..	3.62	रीवा 36.0	..	..
चावल, गेहूँ	..	2.11	40.36	1.69	5.82	रीवा 36.0	..	.
चावल, गेहूँ	..	0.04	434.12	63.42	41.74	रीवा 36.0	..	..
चावल, गेहूँ	..	..	40.86	1.17	2.05	रीवा 36.0	..	..
चावल, गेहूँ	..	..	3.00	..	0.33	रीवा 36.0	..	..
चावल, गेहूँ	..	..	2.82	..	0.11	रीवा 36.0	..	..
चावल, गेहूँ	..	..	3.05	..	0.27	रीवा 36.0	..	..
चावल, गेहूँ	..	..	123.62	13.99	7.43	रीवा 36.0	..	..
चावल, गेहूँ	..	..	25.91	2.36	5.44	रीवा 36.0	..	..
चावल, गेहूँ	..	0.04	115.74	10.43	24.44	रीवा 36.0	..	..
चावल, कोदो	..	0.16	883.99	124.26	157.98	रीवा 36.0	..	..
गेहूँ, ज्वार	..	..	188.92	43.60	24.37	रीवा 36.0	..	..
गेहूँ, ज्वार	..	0.04	106.29	1.73	10.12	रीवा 35.0	..	..
गेहूँ, ज्वार	..	..	66.86	13.98	6.33	रीवा 35.0	..	..
गेहूँ, ज्वार	..	12.09	141.04	18.47	19.34	रीवा 35.0	..	..
गेहूँ, ज्वार	..	0.07	155.83	17.81	13.85	रीवा 35.0	..	..
गेहूँ, ज्वार	..	0.47	265.77	15.57	43.55	रीवा 35.0	..	..

ग्राम निर्देशिका

स्थानीय कोड नम्बर	ग्राम का नाम	ग्राम का कुल क्षेत्रफल (एकड़ में)	ग्राम में उपलब्ध सुख-सुविधाएं					
			शिक्षा सम्बन्धी	चिकित्सा सम्बन्धी	बिजली सम्बन्धी	पेय-जल सम्बन्धी	परिवहन सम्बन्धी	डाक तथा तार सम्बन्धी
1	2	3	4	5	6	7	8	9
542	बुड़वा	221.15	..	..	..	कु.	..	..
543	मढ़ी कलां	910.06	पू.मा.शा.(1)	..	सि.	कु.	प.स.	..
544	मरजादपुर	190.18	..	..	..	कु.	..	..
545	रामपुर	152.36	..	..	..	कु.	..	..
546	पचपहरा	353.15	प्रा.शा.(1)	..	सि.	कु.,न.	..	..
547	सिरखिनी	118.69	प्रा.शा.(1)	..	..	कु.	..	..
548	करौंदी	170.64	प्रा.शा.(1)	..	सि.	कु.	..	..
549	बुड़वा 389	441.30	..	..	सि.	कु.,न.	..	..
550	रेहड़ा	150.34	..	..	..	न.	..	..
551	माद नं. 1	583.97	..	..	..	न.	..	..
552	माद नं. 2	56.94	..	..	..	कु.,न.	..	..
553	गोदरी नं. 1	826.66	प्रा.शा.(2)	..	..	कु.,न.	प.स.	..
554	गोदरी नं. 2	63.63	..	..	..	कु.	प.स.	..
555	गोदरी नं. 3	38.68	..	..	..	..	..	..
556	गोदरी नं. 4	198.92	..	..	सि.	कु.,न.	..	..
557	गोदरी नं. 5	60.73	..	..	..	..	..	..
558	गोदरी नं. 6	39.01	..	..	..	कु.	..	..
559	गोदरी नं. 7	9.65	..	..	..	..	..	..
560	गोदरी नं. 8	4.14	..	..	..	..	..	..
561	तिवनी	3,139.42	प्रा.शा.(2), पू.मा.शा.(1)	..	रो.,सि.,उ.	कु.,ता.	क.स.	डा.
562	अमिरती	210.72	..	..	..	कु.	प.स.	..
563	आलममंज 23	565.30	प्रा.शा.(1)	..	..	कु.	..	..
564	आलममंज 24	346.04	..	..	..	कु.	..	..
565	आंबी	948.86	प्रा.शा.(1)	..	..	कु.	प.स.	..
566	करारी	352.44	..	..	सि.	कु.	..	..
567	गोदहाई	239.69	..	..	सि.	कु.	..	..
568	मनगवां	293.96	प्रा.शा.(1), उ.मा.शा.(1)	चि.(1)	रो.,सि.,उ.	कु.	प.स.	डा.
569	रानीपुरवा	161.39	..	..	..	कु.	प.स.	..
570	नौवा	621.31	..	..	..	कु.	प.स.	..
571	मिसिरगवां दुबे	252.19	..	..	..	कु.	प.स.	..
572	हनुमन्ता	131.27	..	..	सि.	कु.	प.स.	..
573	इटहा ड़ाडी	21.24	..	..	..	कु.	प.स.	..
574	सोमरहटी	19.56	..	..	..	कु.	प.स.	..
575	लोढ़वा	116.16	..	..	..	कु.	प.स.	..
576	खम्हरिया	251.39	..	..	..	कु.	प.स.	..
577	मिसिरगवां का	32.76	..	..	..	कु.	प.स.	..
578	भादोछूर	62.12	..	..	..	कु.	प.स.	..
579	डीहा	275.80	..	..	..	कु.	प.स.	..
580	करौंदी	122.62	..	..	..	कु.	प.स.	..
581	जरहा	386.35	प्रा.शा.(1)	..	..	कु.	प.स.	..
582	मिसिरगवां तिवारिन	313.62	प्रा.शा.(1)	..	..	कु.	प.स.	..

सिरमौर तहसील

मुख्य खाद्य	भूमि उपयोग (अर्थात् विभिन्न प्रकार के भूमि उपयोगों के अन्तर्गत आने वाले क्षेत्र) एकड़ में					सबसे पास का नगर और दूरी (कि.मी. में)	ग्राम में साप्ताहिक बाजार लगता हो, तो उसका दिन	अभ्युक्ति धार्मिक, ऐतिहासिक अथवा पुरातत्वीय महत्व के स्थानों के उल्लेख सहित
	वन	सिंचित	असिंचित	कृष्य खाली भूमि	कृषि के लिए अनुपलब्ध क्षेत्र जिसमें कृषि नहीं की जा सकती			
10	11	12	13	14	15	16	17	18
गेहूँ, ज्वार	..	0.49	180.92	13.39	26.35	रीवा 35.0	..	..
गेहूँ, ज्वार	..	8.37	704.41	56.51	140.77	रीवा 35.0	..	..
गेहूँ, ज्वार	..	1.25	142.07	13.63	33.23	रीवा 35.0	..	..
गेहूँ, ज्वार	..	0.05	129.41	3.41	19.49	रीवा 35.0	..	..
गेहूँ, ज्वार	..	..	271.01	68.43	13.71	रीवा 35.0	..	..
गेहूँ, चावल	..	..	83.71	34.61	0.37	रीवा 35.0	..	..
गेहूँ, चावल	..	..	118.58	45.56	6.50	रीवा 35.0	..	..
गेहूँ, चावल	..	4.02	273.57	129.15	34.56	रीवा 35.0	..	..
गेहूँ, चावल	..	..	84.10	51.82	14.42	रीवा 35.0	..	..
कोदो, ज्वार	..	..	251.95	305.36	26.66	रीवा 35.0	..	..
कोदो, ज्वार	..	..	44.43	12.51	..	रीवा 35.0	..	..
कोदो, ज्वार	..	0.13	328.05	466.21	32.27	रीवा 35.0	..	..
कोदो, ज्वार	..	..	58.91	4.50	0.22	रीवा 35.0	..	..
कोदो, ज्वार	..	..	35.60	3.08	..	रीवा 35.0	..	..
कोदो, ज्वार	..	..	155.49	38.05	5.38	रीवा 35.0	..	..
कोदो, ज्वार	..	..	48.72	12.01	..	रीवा 35.0	..	..
कोदो, ज्वार	..	0.04	35.30	3.67	..	रीवा 35.0	..	..
कोदो, ज्वार	..	..	8.85	0.60	0.20	रीवा 35.0	..	..
कोदो, ज्वार	..	..	4.14	..	..	रीवा 35.0	..	..
गेहूँ, चावल	..	4.27	2,668.69	312.76	153.70	रीवा 38.0	..	..
गेहूँ, चावल	..	..	146.18	44.96	19.58	रीवा 18.0	..	..
गेहूँ, चावल	..	..	464.95	91.15	9.20	रीवा 18.0	..	..
गेहूँ, चावल	..	..	291.98	48.41	5.65	रीवा 18.0	..	..
गेहूँ, चावल	..	0.15	839.82	53.92	54.97	रीवा 18.0	..	..
गेहूँ, चावल	..	..	241.36	95.81	15.27	रीवा 18.0	..	..
गेहूँ, चावल	..	..	167.04	66.68	5.97	रीवा 18.0	..	..
गेहूँ, चावल	..	0.35	194.82	58.89	39.90	रीवा 18.0	सोमवार, गुरुवार	..
गेहूँ, चावल	..	0.16	147.33	..	13.90	रीवा 18.0	..	..
गेहूँ, चावल	..	..	599.91	..	21.40	रीवा 18.0	..	..
गेहूँ, चावल	..	..	240.29	..	11.90	रीवा 18.0	..	..
गेहूँ, चावल	..	0.03	126.23	..	5.01	रीवा 18.0	..	..
गेहूँ, चावल	..	..	19.80	..	1.44	रीवा 18.0	..	..
गेहूँ, चावल	..	..	19.56	..	..	रीवा 18.0	..	..
गेहूँ, चावल	..	..	113.31	..	2.85	रीवा 18.0	..	..
गेहूँ, चावल	..	0.01	229.72	..	21.66	रीवा 18.0	..	..
गेहूँ, चावल	..	..	31.30	..	1.46	रीवा 18.0	..	..
गेहूँ, चावल	..	..	48.98	6.85	6.29	रीवा 18.0	..	..
गेहूँ, चावल	..	..	259.44	..	16.36	रीवा 18.0	..	..
गेहूँ, चावल	..	..	122.62	..	..	रीवा 18.0	..	..
गेहूँ, चावल	..	0.34	369.89	..	16.12	रीवा 18.0	..	..
गेहूँ, चावल	..	0.27	296.20	..	17.15	रीवा 18.0	..	..

स्थानीय कोड नम्बर	ग्राम का नाम	ग्राम का कुल क्षेत्रफल (एकड़ में)	ग्राम में उपलब्ध सुख-सुविधाएं					
			शिक्षासम्बन्धी	चिकित्सा सम्बन्धी	बिजली सम्बन्धी	पेय-जल सम्बन्धी	परिवहन सम्बन्धी	डाक तथा तार सम्बन्धी
1	2	3	4	5	6	7	8	9
583	नगमा	380.28	..	..	..	कु.	प.स.	..
584	चदेह	762.25	पू.मा.शा.(1)	..	..	कु.	प.स.	..
585	दुवगवां	205.14	..	..	..	कु.	प.स.	..
586	सोनवर्षा कलां	297.32	प्रा.शा.(1)	..	..	कु.	प.स.	..
587	सोनवर्षा खुर्द	68.82	..	..	..	कु.	प.स.	..
588	कौआढान	108.15	..	..	..	कु.	प.स.	..
589	सथिनी	1,091.58	प्रा.शा.(1)	..	..	कु.	प.स.	..
590	टिकुरी उर्फ सथिनी	11.00	..	..	..	कु.	प.स.	..
591	टिकुरी	1,272.82	प्रा.शा.(1)	..	सि.	कु.	प.स.	..
592	कोन	90.60	..	..	..	कु.,न.	..	..
593	टिकुरा उर्फ रघुनाथ गंज	492.76	प्रा.शा.(1), पू.मा.शा.(1)	..	..	कु.,ता.	प.स.	डा.
594	धवैया 254	116.01	..	..	..	कु.,ना.	..	..
595	धवैया फौज 255	615.71	..	..	..	कु.,ना.	..	..
596	नीवी कृभियान	251.17	प्रा.शा.(1)	..	..	कु.,न.	..	..
597	नीवी मु.	135.61	..	..	..	कु.,न.	..	..
598	सथिनी मु. टिकुरा	445.77	..	..	..	..	..	..
	योग	371,504.23	प्रा.शा. (170) पू.मा.शा. (47) उ.मा.शा. (11)	औ. (4) चि. (8) अ. (8)	29	कु. (519) अ. (15)	प.स. (110) क.स. (133)	डा. (38) ता. (2)

स्रोत—कालम (1) से (5) और (7) से (18):— तहसीलदार, सिरमौर.
कालम (6):— मध्यप्रदेश विद्युत मंडल, जबलपुर.

सिरमौर तहसील

मुख्य खाद्य	भूमि उपयोग (अर्थात् विभिन्न प्रकार के भूमि उपयोगों के अन्तर्गत् आने वाले क्षेत्र) एकड़ में					सबसे पास का नगर और दूरी (कि.मी. में)	ग्राम में साप्ताहिक बाजार लगता हो, तो उसका दिन	अभ्युक्ति धार्मिक, ऐतिहासिक अथवा पुरातत्वीय महत्व के स्थानों के उल्लेखसहित
	वन	सिंचित	असिंचित	कृष्य खाली भूमि	कृषि के लिए अनुपलब्ध क्षेत्र जिसमें कृषि नहीं की जा सकती			
10	11	12	13	14	15	16	17	18
गेहूँ, चावल	..	0.12	360.05	..	20.11	रीवा 18.0	..	..
चावल, ज्वार	..	2.12	656.18	95.22	8.73	रीवा 33.0	..	..
चावल, ज्वार	..	0.47	166.06	31.93	6.68	रीवा 33.0	..	..
चावल, ज्वार	..	0.17	241.33	51.32	4.50	रीवा 33.0	..	..
चावल, ज्वार	..	..	55.43	12.39	1.00	रीवा 33.0	..	..
चावल, ज्वार	..	0.01	79.97	21.62	6.55	रीवा 33.0	..	..
चावल, कोदो	..	3.31	921.41	112.12	54.74	रीवा 36.0	..	..
चावल, कोदो	..	..	10.37	0.63	..	रीवा 36.0	..	..
चावल, ज्वार	..	21.39	1,028.42	177.14	45.87	रीवा 36.0	..	..
चावल, गेहूँ	..	..	69.87	10.91	9.82	रीवा 38.0	..	..
चावल, गेहूँ	..	0.61	376.83	65.13	50.19	रीवा 38.0	मंगलवार, शुक्रवार	..
चावल, गेहूँ	..	..	93.80	21.49	0.72	रीवा 38.0	..	..
चावल, गेहूँ	..	..	412.62	161.43	41.66	रीवा 38.0	..	..
चावल, गेहूँ	..	..	166.18	75.37	9.62	रीवा 38.0	..	..
चावल, गेहूँ	..	..	102.83	29.54	3.24	रीवा 38.0	..	..
चावल, गेहूँ	..	..	387.64	49.66	8.47	रीवा 38.0	..	..
	52,415.09		217,871.73		411,56.26			
		1,404.62		58,656.53				

स्थानीय कोड नम्बर	ग्राम का नाम	ग्राम का कुल क्षेत्रफल (एकड़ में)	ग्राम में उपलब्ध सुख-सुविधाएं					
			शिक्षा सम्बन्धी	चिकित्सा सम्बन्धी	बिजली सम्बन्धी	पेय-जल सम्बन्धी	परिवहन सम्बन्धी	डाक तथा तार सम्बन्धी
1	2	3	4	5	6	7	8	9
1	हकरिया नं. 2	930.72	..	..	..	कु.	प.स.	..
2	कोट	2,389.16	प्रा.शा.(1)	..	..	कु.	प.स.	..
3	जोधपुर	498.87	..	..	..	कु.	प.स.	..
4	पैपखरा	98.67	..	..	..	कु.	..	..
5	टीकट	125.83	..	..	..	कु.	..	..
6	खूझ	268.85	..	..	..	कु.	..	..
7	गांगी नं. 2	52.59	..	..	..	कु.	..	..
8	गांगी नं. 1	38.98	..	..	..	कु.	..	..
9	गड़ीहापार	142.28	..	..	..	कु.	..	..
10	हकरिया नं. 1	285.67	पू.मा.शा.(1)	..	..	कु.	..	..
11	परसधा	346.81	..	..	..	कु.	..	..
12	अमिलिया	148.22	पू मा.शा.(1)	..	..	कु.	..	..
13	ऊंचा	25.93	..	..	..	कु.	..	..
14	सोनवर्षा	552.52	प्रा.शा.(1)	..	..	कु.	..	डा.
15	सगराबांध	10.87	..	..	..	कु.	..	..
16	पहिलपार	416.43	..	..	..	कु.	..	..
17	भदावल	824.24	..	..	..	कु.	..	..
18	मिटवा	303.64	प्रा.शा.(1)	..	..	कु.	..	..
19	कुशहा	885.36	..	..	..	कु.	..	..
20	इटारनगांव	58.33	..	..	..	कु.	..	..
21	पांडेनगांव	66.53	..	..	..	कु.	..	..
22	धर्म नगरी	84.58	..	..	..	कु.	..	..
23	रोझऊं	94.27	..	..	..	कु.	..	..
24	नकटा	265.67	..	..	..	कु.	..	..
25	मौहरिया	459.97	..	..	..	कु.	..	..
26	सेंगरवार हजारी	210.61	..	..	..	कु.	..	..
27	मिसिरा पवाई	79.47	..	..	..	कु.	..	..
28	मिसिरा कोठार	135.14	..	..	..	कु.	..	..
29	भीर	1,866.54	प्रा.शा.(1)	..	रो.,सि.	कु.	प.स.	..
30	तारी मजरा	283.89	..	..	..	कु.	..	..
31	मझि गवां	202.89	..	..	..	कु.	क.स.	..
32	तारी खास	214.74	..	..	सि.	कु.	क.स.	..
33	मड़सड़हनगांव	47.22	..	..	..	कु.	क.स.	..
34	अकौरी	1,361.47	प्रा.शा.(1)	..	..	कु.	क.स.	..
35	पैकनगांव	86.55	..	..	..	कु.	..	..
36	पिपरा	943.04	प्रा.शा.(1)	..	..	कु.	क.स.	..
37	रामपुर	1,163.67	प्रा.शा.(1), पू.मा.शा.(1)	आ.औ.(1)	..	कु.	प.स.	डा.
38	दूबी	1,447.43	..	..	..	कु.	प.स.	..
39	रजहा	30.43	..	..	..	कु.	..	..
40	दुबहा	205.90	..	..	..	कु.	..	..
41	जमुहरा	153.88	..	..	..	कु.	क.स.	..
42	देवरी बघेलान	123.30	..	..	..	कु.	क.स.	..

सिरमौर तहसील

मुख्य खाद्य	भूमि उपयोग (अर्थात् विभिन्न प्रकार के भूमि उपयोग के अन्तर्गत आने वाले क्षेत्र) एकड़ में: वन	सिंचित	असिंचित	कृष्य खाली भूमि	कृषि के लिए अनुपलब्ध क्षेत्र जिसमें कृषि नहीं की जा सकती	सबसे पास का नगर और दूरी (कि.मी. में)	ग्राम में साप्ताहिक बाजार लगता हो, तो उसका दिन	अभ्युक्ति धार्मिक, ऐतिहासिक अथवा पुरातत्वीय महत्व के स्थानों के उल्लेख सहित
10	11	12	13	14	15	16	17	18
गेहूँ, चावल	..	..	184.34	459.86	286.52	रीवा 64.0	..	..
गेहूँ, चावल	..	0.18	1,636.58	326.81	425.59	रीवा 63.0	..	..
गेहूँ, चावल	..	0.12	447.06	5.85	45.84	रीवा 63.0	..	..
गेहूँ, चावल	..	0.05	87.88	3.79	6.95	रीवा 63.0	..	..
गेहूँ, चावल	..	0.01	119.57	..	6.25	रीवा 63.0	..	..
गेहूँ, चावल	..	..	244.91	5.60	18.34	रीवा 63.0	..	..
गेहूँ, चावल	..	0.06	49.04	0.54	2.95	रीवा 63.0	..	..
गेहूँ, चावल	..	..	30.62	0.30	8.06	रीवा 63.0	..	..
गेहूँ, चावल	..	..	130.94	..	11.34	रीवा 63.0	..	..
गेहूँ, चावल	..	0.05	247.26	0.93	37.43	रीवा 64.0	..	..
गेहूँ, चावल	..	0.03	311.37	8.80	26.61	रीवा 60.0	.	.
गेहूँ, चावल	..	0.17	140.59	0.47	6.99	रीवा 60.0	..	..
गेहूँ, चावल	..	..	21.18	0.04	4.71	रीवा 60.0	..	..
गेहूँ, चावल	..	1.47	479.81	12.02	59.22	रीवा 60.0	..	..
गेहूँ, चावल	..	..	9.72	..	1.15	रीवा 60.0	..	..
गेहूँ, चावल	..	2.47	373.56	7.79	32.61	रीवा 60.0	..	.
गेहूँ, चावल	..	0.07	761.60	9.73	52.84	रीवा 60.0	..	..
गेहूँ, चावल	..	0.34	268.73	5.43	29.14	रीवा 60.0	..	..
गेहूं, चावल	..	0.05	732.64	104.90	47.77	रीवा 60.0	..	..
गेहूँ, चावल	..	0.02	55.09	1.13	2.09	रीवा 60.0	..	..
गेहूँ, चावल	..	..	61.51	3.29	1.73	रीवा 60.0	..	.
गेहूँ, चावल	..	..	64.97	8.40	11.21	रीवा 60.0	..	..
गेहूँ, चावल	..	..	89.14	2.95	2.18	रीवा 60.0	..	..
गेहूँ, चावल	..	0.06	257.85	1.80	5.96	रीवा 60.0	..	..
गेहूँ, चावल	..	0.29	420.88	3.20	35.60	रीवा 60.0	..	..
गेहूँ, चावल	..	0.07	208.84	0.20	1.50	रीवा 60.0	..	..
गेहूँ, चावल	..	..	66.90	9.32	3.25	रीवा 60.0	..	..
गेहूँ, चावल	..	0.20	125.52	..	9.42	रीवा 60.0	..	..
गेहूँ, चावल	..	31.04	1,363.00	190.70	281.80	रीवा 66.0	..	..
गेहू, चावल	..	5.00	139.41	126.67	12.81	रीवा 66.0	..	..
गेहूँ, चावल	..	0.23	189.61	4.34	8.71	रीवा 66.0	..	..
गेहूँ, चावल	..	22.86	162.72	1.64	27.52	रीवा 66.0	..	..
गेहू, चावल	..	..	42.05	1.41	3.76	रीवा 66.0	..	..
गेहूँ, चावल	..	8.78	1,045.28	42.65	264.76	रीवा 64.0	..	..
गेहूँ, चावल	..	..	85.26	..	1.29	रीवा 64.0	..	..
गेहूँ, चावल	..	0.60	837.44	18.42	86.58	रीवा 64.0	..	..
गेहूँ, चावल	..	20.78	857.67	203.14	82.08	रीवा 70.0	..	..
गेहूँ, चावल	..	10.58	1,076.86	252.35	107.64	रीवा 70.0	..	..
गेहूँ, चावल	..	0.17	28.89	0.47	0.90	रीवा 69.0	..	..
गेहूँ, चावल	..	0.56	186.07	7.71	11.56	रीवा 68.0	..	..
गेहूँ, चावल	..	0.16	128.05	12.00	13.67	रीवा 70.0	..	..
गेंहूँ, चावल	..	0.17	116.07	0.72	6.34	रीवा 70.0	..	..

स्थानीय कोड नम्बर	ग्राम का नाम	ग्राम का कुल क्षेत्रफल (एकड़ में)	ग्राम में उपलब्ध सुख-सुविधाएं					
			शिक्षा सम्बन्धी	चिकित्सा सम्बन्धी	बिजली सम्बन्धी	पेय-जल सम्बन्धी	परिवहन सम्बन्धी	डाक तथा तार सम्बन्धी
1	2	3	4	5	6	7	8	9
43	लंगरपुर्वा	65.02	..	..	..	कु.	क.स.	..
44	बरौंहा	802.29	..	..	..	कु.	क.स.	..
45	देवरी सेंगर	659.95	..	..	..	कु.,न.	क.स.	..
46	हरगड़ी	77.74	..	..	..	कु.	क.स.	..
47	शुकुली	43.93	..	..	..	कु.	क.स.	..
48	घोरहा	44.11	..	..	..	कु.	..	..
49	तड़ौरा ब्राम्हण	64.35	..	..	..	कु.,न.	..	..
50	तड़ौरा कुर्मियान	74.41	..	..	..	कु.,न.	..	..
51	हरदी तिवरियान	674.36	प्रा.शा.(1)	..	..	न.,कु.	..	..
52	चन्देह 307	166.71	..	..	..	न.,कु.	..	..
53	चन्देह 306	64.09	..	..	..	कु.	..	..
54	बंधवाभाई बांट	1,444.04	पू.मा.शा.(1)	..	..	कु.,ता.	क.स.	डा.
55	बंधवा कोठार	464.08	..	..	..	कु.	क.स.	..
56	छिदना	50.02	..	..	..	कु.	क.स.	..
57	छिवलहा	71.34	..	..	..	कु.	क.स.	..
58	तेंदुआ	181.47	..	..	..	कु.	क.स.	..
59	कठमलिया	177.86	..	..	..	कु.	क.स.	..
60	देवरिहनगांव	1,105.23	प्रा.शा.(1)	..	..	कु.,ता.	क.स.	..
61	टिकुरदासी	152.70	..	..	..	कु.	क.स.	..
62	कसियारगांव	611.97	पू.मा.शा.(1)	..	..	कु.	क.स.	..
63	जरकटी रामसरन	145.55	..	..	..	कु.	क.स.	..
64	जरकटी रम्मूराम	68.95	..	..	..	कु.	क.स.	..
65	सेंगरवारकुर्मियान	239.47	प्रा.शा.(1)	..	..	कु.	क.स.	..
66	छत्रगढ़ कलां	443.50	प्रा.शा.(1)	..	..	कु.	..	..
67	गढ़वा रामदेवसिंह	717.41	प्रा.शा.(1)	..	..	कु.	..	..
68	छत्रगढ़ खुर्द 319	105.54	..	..	..	कु.	..	..
69	छत्रगढ़ खुर्द 318	7.23	..	..	..	..	..	..
70	मढ़ी	268.58	..	..	..	कु.	..	..
71	मुड़िला	177.21	..	..	..	कु.	..	..
72	गढ़वा लखनखोरिहान	136.92	..	..	..	कु.	..	..
73	गढ़वा रामदत्त	14.45	..	..	..	कु.	..	..
74	दुबहा	73.01	..	..	..	कु.	क.स.	..
75	लोकचा	16.66	..	..	..	कु.	क.स.	..
76	सिगटी कलां	172.38	..	..	..	कु.	क.स.	..
77	सिगटी खुर्द	84.74	..	..	..	कु.	क.स.	..
78	सिगटी नानकार	223.86	..	..	..	कु.	क.स.	..
79	सिगटी बामन	40.60	..	..	..	कु.	क.स.	..
80	बहेरा खुमान	333.30	..	..	..	कु.	क.स.	..
81	बुढ़वा मामला	149.36	..	..	..	कु.	क.स.	..
82	रिमारी बाबावाली	45.07	..	..	..	कु.	क.स.	..
83	रिमारी बर्रियान	132.06	प्रा.शा.(1)	..	..	कु.	क.स.	..
84	हर्दिहा चन्द्रभानराम	127.02	..	..	..	कु.	क.स.	..
85	रामपुर 903	33.99	..	..	..	कु.	क.स.	..

मुख्य खाद्य	भूमि उपयोग (अर्थात् विभिन्न प्रकार के भूमि उपयोगों के अन्तर्गत आने वाले क्षेत्र) एकड़ में: वन	सिंचित	असिंचित	कृष्य खाली भूमि	कृषि के लिए अनुपलब्ध क्षेत्र जिसमें कृषि नहीं की जा सकती	सबसे पास का नगर और दूरी (कि.मी. में)	ग्राम में साप्ताहिक बाजार लगता हो, तो उसका दिन	अभ्युक्ति धार्मिक, ऐतिहासिक अथवा पुरातत्वीय महत्व के स्थानों के उल्लेखसहित
10	11	12	13	14	15	16	17	18
गेहूँ, चावल	..	0.17	63.16	0.38	1.31	रीवा 70.0	..	..
गेहूँ, चावल	..	10.59	700.34	13.90	77.46	रीवा 70.0	..	..
गेहूँ, चावल	..	2.74	592.40	31.21	33.60	रीवा 60.0	..	..
गेहूँ, चावल	..	..	70.59	2.80	4.35	रीवा 60.0	..	..
गेहूँ, चावल	..	..	43.17	0.18	0.58	रीवा 60.0	..	..
गेहूँ, चावल	..	0.06	40.17	2.90	0.98	रीवा 60.0	..	..
गेहूँ, चावल	..	3.91	55.27	0.53	4.64	रीवा 60.0	..	..
गेहूँ, चावल	..	0.05	68.94	0.46	4.96	रीवा 60.0	..	..
गेहूँ, चावल	..	1.98	579.90	37.60	54.88	रीवा 60.0	..	..
गेहूँ, चावल	..	..	150.10	6.85	9.76	रीवा 60.0	..	..
गेहूँ, चावल	..	..	32.36	29.07	2.66	रीवा 60.0	..	..
गेहूँ, चावल	..	8.42	1,318.33	17.78	99.51	रीवा 60.0	..	..
गेहूँ, चावल	..	0.10	433.38	5.12	25.48	रीवा 60.0	..	..
गेहूँ, चावल	..	0.15	47.44	..	2.43	रीवा 60.0	..	..
गेहूँ, चावल	..	0.27	66.12	2.36	2.59	रीवा 58.0	..	..
गेहूँ, चावल	..	0.07	174.67	0.29	6.44	रीवा 58.0	..	..
गेहूँ, चावल	..	0.06	166.04	0.19	11.57	रीवा 58.0	..	..
गेहूँ, चावल	..	2.36	1,016.35	13.82	72.70	रीवा 58.0	..	..
गेहूँ, चावल	..	0.15	144.98	..	7.57	रीवा 58.0	..	..
गेहूँ, चावल	..	0.30	578.88	2.10	30.69	रीवा 58.0	..	..
गेहूँ, चावल	..	0.06	135.92	0.90	8.67	रीवा 58.0	..	..
गेहूँ, चावल	..	0.05	62.28	0.38	6.24	रीवा 58.0	..	..
गेहूँ, चावल	..	0.15	217.19	2.18	19.95	रीवा 58.0	..	..
गेहूँ, चावल	..	..	383.87	38.21	21.42	रीवा 54.0	..	..
गेहूँ, चावल	..	0.70	634.28	32.59	49.84	रीवा 54.0	..	..
गेहूँ, चावल	..	0.06	93.51	1.79	10.18	रीवा 54.0	..	..
गेहूँ, चावल	..	..	7.02	..	0.21	रीवा 54.0	..	..
गेहूँ, चावल	..	1.47	231.61	10.40	25.10	रीवा 54.0	..	..
गेहूँ, चावल	..	0.12	139.79	2.12	35.18	रीवा 54.0	..	..
गेहूँ, चावल	..	0.10	123.50	3.72	9.60	रीवा 54.0	..	..
गेहूँ, चावल	..	0.03	13.22	0.08	1.12	रीवा 54.0	..	..
गेहूँ, चावल	..	..	64.34	1.80	6.87	रीवा 65.0	..	..
गेहूँ, चावल	..	..	16.28	..	0.38	रीवा 56.0	..	..
गेहूँ, चावल	..	0.77	144.58	11.16	15.87	रीवा 56.0	..	..
गेहूँ, चावल	..	..	78.87	4.11	1.76	रीवा 56.0	..	..
गेहूँ, चावल	..	0.11	205.69	13.77	4.29	रीवा 56.0	..	..
गेहूँ, चावल	..	0.08	32.27	..	8.25	रीवा 56.0	..	..
गेहूँ, चावल	..	0.35	312.30	3.33	17.32	रीवा 56.0	..	..
गेहूँ, चावल	..	1.54	127.89	10.44	9.49	रीवा 56.0	..	..
गेहूँ, चावल	..	0.01	39.77	0.54	4.75	रीवा 56.0	..	..
गेहूँ, चावल	..	1.57	107.79	1.43	21.27	रीवा 56.0	..	..
गेहूँ, चावल	..	1.15	110.40	3.21	12.26	रीवा 56.0	..	..
गेहूँ, चावल	..	..	30.93	2.53	0.53	रीवा 56.0	..	..

स्थानीय कोड नम्बर	ग्राम का नाम	ग्राम का कुल क्षेत्रफल (एकड़ में)	ग्राम में उपलब्ध सुख-सुविधाएं					
			शिक्षा सम्बन्धी	चिकित्सा सम्बन्धी	बिजली सम्बन्धी	पेय-जल सम्बन्धी	परिवहन सम्बन्धी	डाक तथा तार सम्बन्धी
1	2	3	4	5	6	7	8	9
86	सोहाई नं. 1 (1020)	43.22	..	..	..	कु.	क.स.	..
87	हदिहा 1053	249.86	..	..	..	कु.	क.स.	..
88	हदिहा 1056	26.72	..	..	..	कु.	क.स.	..
89	सोहाई 1022	146.71	..	..	..	कु.	क.स.	..
90	मिसिरा	199.81	..	..	..	कु.	क.स.	..
91	बेलाकमोद	298.63	..	..	..	कु.	क.स.	..
92	बेला कोठार	123.53	..	..	..	कु.	क.स.	..
93	खांच	260.16	..	..	..	कु.	क.स.	..
94	आंबी प्रभुनाथ	125.56	..	..	..	कु.	क.स.	..
95	आंबी नित्यानन्द	55.61	..	..	..	कु.	क.स.	..
96	दामनगर	47.29	..	..	..	कु.	क.स.	..
97	आंबी सुमन्त	109.49	..	..	..	कु.	क.स.	..
98	आंबी मुरली	167.51	..	..	..	कु.	क.स.	..
99	गहिरा	97.94	..	..	..	कु.	क.स.	..
100	बैरिहा	72.40	..	..	..	कु.	क.स.	..
101	लछिमनपुर	84.42	..	..	..	कु.	क.स.	..
102	इटौरा	355.78	..	..	..	कु.	क.स.	..
103	वरहा	95.64	प्रा.शा.(1)	..	..	कु.	क.स.	..
104	दुवगवां 488	124.79	..	..	..	कु.	क.स.	..
105	दुवगवां 485	173.88	..	..	..	कु.	क.स.	..
106	बैकनगांव	756.18	उ.मा.शा.(1)	..	..	कु.	क.स.	..
107	डिही कोठार	157.54	..	..	..	कु.	क.स.	..
108	डोरी उर्फ नारजो	81.60	..	..	..	कु.	क.स.	..
109	खैरहाई	97.94	..	..	..	कु.	क.स.	..
110	टेढ़ताल	513.32	पू.मा.शा.(1)	..	..	कु.	क.स.	..
111	लेंदुआ	492.73	..	..	..	कु.	क.स.	..
112	नौवा	266.73	..	..	..	कु.	क.स.	..
113	मनकहरी	272.55	..	..	..	कु.	..	..
114	बाड़ा	209.99	..	..	..	कु.	..	..
115	छदनहाई	96.20	..	..	..	कु.	क.स.	..
116	झुंसी	74.73	..	..	..	कु.	..	..
117	मिसरौलियान	29.21	..	..	..	कु.	..	..
118	महना	1,007.65	..	..	..	कु.	..	..
119	चांरौवा	305.42	..	..	..	कु.	क.स.	..
120	नीची 538	154.09	..	..	..	कु.	क.स.	..
121	कोठार	286.93	..	..	..	कु.	क.स.	..
122	कंचनपुर	65.04	..	..	..	कु.	क.स.	..
123	खर्रा 170	9.70	..	..	..	कु.	क.स.	..
124	खर्रा 171	7.59	..	..	..	कु.	क.स.	..
125	खर्रा 172	2.11	..	..	..	कु.	क.स.	..
126	खर्रा 173	5.01	..	..	..	कु.	क.स.	..
127	खर्रा 174	13.94	..	..	..	कु.	क.स.	..
128	खर्रा 175	4.24	..	..	..	कु.	क.स.	..

मऊगंज तहसील

मुख्य खाद्य	भूमि उपयोग (अर्थात् विभिन्न प्रकार के भूमि उपयोग के अन्तर्गत आने वाले क्षेत्र) एकड़ में: वन	सिंचित	असिंचित	कृष्य खाली भूमि	कृषि के लिए अनुपलब्ध क्षेत्र जिसमें कृषि नहीं की जा सकती	सबसे पास का नगर और दूरी (कि.मी. में)	ग्राम में साप्ताहिक बाजार लगता हो, तो उसका दिन	अभ्यूक्ति धार्मिक, ऐतिहासिक अथवा पुरातत्वीय महत्व के स्थानों के उल्लेख सहित
10	11	12	13	14	15	16	17	18
गेहूँ, चावल	..	..	41.68	1.00	0.54	रीवा 56.0	..	..
गेहूँ, चावल	..	..	234.35	7.78	7.73	रीवा 53.0	..	..
गेहूँ, चावल	..	0.03	24.66	0.07	1.96	रीवा 53.0	..	..
गेहूँ, चावल	..	0.01	127.46	3.18	16.06	रीवा 53.0	..	..
गेहूँ, चावल	..	..	177.75	0.66	21.40	रीवा 56.0	..	..
गेहूँ, चावल	..	0.17	271.91	6.32	20.23	रीवा 56.0	..	..
गेहूँ, चावल	..	0.13	110.32	1.45	11.63	रीवा 56.0	..	..
गेहूँ, चावल	..	0.17	248.50	1.68	9.81	रीवा 56.0	..	..
गेहूँ, चावल	..	0.09	117.14	1.68	6.65	रीवा 56.0	..	..
गेहूँ, चावल	..	0.05	51.48	1.41	2.67	रीवा 56.0	..	..
गेहूँ, चावल	..	0.03	39.57	4.77	2.92	रीवा 56.0	..	..
गेहूँ, चावल	..	..	104.65	3.48	1.36	रीवा 56.0	..	..
गेहूँ, चावल	..	..	159.09	6.83	1.59	रीवा 56.0	..	..
गेहूँ, चावल	..	0.04	66.07	14.80	17.03	रीवा 60.0	..	..
गेहूँ, चावल	..	..	55.66	2.50	14.24	रीवा 60.0	..	..
गेहूँ, चावल	..	..	80.59	..	3.83	रीवा 60.0	..	..
गेहूँ, चावल	..	0.10	295.71	4.60	55.37	रीवा 60.0	..	..
गेहूँ, चावल	..	0.04	85.42	3.15	7.03	रीवा 60.0	..	..
गेहूँ, चावल	..	0.30	111.47	1.38	11.64	रीवा 60.0	..	..
गेहूँ, चावल	..	0.10	125.82	3.47	44.49	रीवा 60.0	..	..
गेहूँ, चावल	..	0.76	691.39	14.73	49.30	रीवा 60.0	..	..
गेहूँ, चावल	..	..	145.51	5.50	6.53	रीवा 60.0	..	..
गेहूँ, चावल	..	..	75.95	2.20	3.45	रीवा 56.0	..	..
गेहूँ, चावल	..	0.04	66.07	14.80	17.03	रीवा 56.0	..	..
गेहूँ, चावल	..	..	457.47	17.25	38.60	रीवा 56.0	..	..
गेहूँ, चावल	..	0.18	434.41	9.90	48.24	रीवा 46.0	..	..
गेहूँ, चावल	..	0.05	241.62	12.32	12.74	रीवा 46.0	..	..
गेहूँ, चावल	..	0.03	255.83	10.38	6.31	रीवा 46.0	..	..
गेहूँ, चावल	..	..	197.04	3.80	9.15	रीवा 46.0	..	..
गेहूँ, चावल	..	0.36	89.62	0.60	5.62	रीवा 46.0	..	..
गेहूँ, चावल	..	0.02	66.90	1.80	6.01	रीवा 46.0	..	..
गेहूँ, चावल	..	0.05	23.53	0.60	5.03	रीवा 46.0	..	..
गेहूँ, चावल	..	0.89	898.45	55.40	52.91	रीवा 48.0	..	..
गेहूँ, चावल	..	..	291.25	..	14.17	रीवा 50.0	..	..
गेहूँ, चावल	..	0.04	145.47	..	8.58	रीवा 50.0	..	..
गेहूँ, चावल	..	0.31	262.20	2.87	21.55	रीवा 52.0	..	..
गेहूँ, चावल	..	0.03	61.42	1.62	1.97	रीवा 52.0	..	..
गेहूँ, चावल	..	..	9.24	..	0.46	रीवा 50.0	..	..
गेहूँ, चावल	..	..	7.40	..	0.19	रीवा 50.0	..	..
गेहूँ, चावल	..	..	2.11	..	..	रीवा 50.0	..	..
गेहूँ, चावल	..	..	4.91	..	0.10	रीवा 50.0	..	..
गेहूँ, चावल	..	..	13.67	..	0.27	रीवा 50.0	..	..
गेहूँ, चावल	..	..	3.03	..	1.21	रीवा 50.0	..	..

ग्राम निर्देशिका

स्थानीय कोड नम्बर	ग्राम का नाम	ग्राम का कुल क्षेत्रफल (एकड़ में)	ग्राम में उपलब्ध सुख-सुविधाएं					
			शिक्षा सम्बन्धी	चिकित्सा सम्बन्धी	बिजली सम्बन्धी	पेय-जल सम्बन्धी	परिवहन सम्बन्धी	डाक तथा तार सम्बन्धी
1	2	3	4	5	6	7	8	9
129	खर्रा 176	5.71	..	..	..	कु.	क.स.	..
130	खर्रा 177	76.10	..	..	..	कु.	क.स.	..
131	खर्रा 178	1.45	..	..	..	कु.	क.स.	..
132	खर्रा 179	16.59	..	..	..	कु.	क.स.	..
133	खर्रा 180	14.18	..	..	..	कु.	क.स.	..
134	खर्रा 181	5.26	..	..	..	कु.	क.स.	..
135	खर्रा 182	3.81	..	..	..	कु.	क.स.	..
136	खर्रा 183	1.30	..	..	..	कु.	क.स.	..
137	खर्रा 184	18.93	..	..	..	कु.	क.स.	..
138	खर्रा 185	112.02	पू.मा.शा.(1)	..	..	कु.	क.स.	..
139	खर्रा 186	3.67	..	..	..	कु.	क.स.	..
140	खर्रा 187	13.03	..	..	..	कु.	क.स.	..
141	खर्रा 188	2.51	..	..	..	कु.	क.स.	..
142	खर्रा 189	82.52	..	..	..	कु.	क.स.	..
143	खर्रा 190	16.83	..	..	..	कु.	क.स.	..
144	खर्रा 191	13.94	..	..	..	कु.	क.स.	..
145	खर्रा 192	111.69	..	..	..	कु.	क.स.	..
146	नीवी 539	39.87	..	..	..	कु.	क.स.	..
147	नीवी 541	2.82	..	..	..	कु.	क.स.	..
148	नीवी 542	5.17	..	..	..	कु.	क.स.	..
149	नीवी 543	8.73	..	..	..	कु.	क.स.	..
150	नीवी 544	6.21	..	..	..	कु.	क.स.	..
151	नीवी 545	12.61	..	..	..	कु.	क.स.	..
152	नीवी 546	2.24	..	..	..	कु.	क.स.	..
153	नीवी 547	0.98	..	..	..	कु.	क.स.	..
154	नीवी 548	4.14	..	..	..	कु.	क.स.	..
155	नीवी 549	1.60	..	..	..	कु.	क.स.	..
156	नीवी 540	311.37	..	..	..	कु.	क.स.	..
157	डिलहा	253.75	प्रा.शा.(1)	..	..	कु.	क.स.	..
158	बहर	117.16	प्रा.शा.(1)	..	..	कु.	क.स.	..
159	हर्दिहा	235.94	..	..	..	कु.	क.स.	..
160	महूहा मु. खैरहाई	7.71	..	..	..	कु.	क.स.	..
161	पोखई वाला	21.69	..	..	..	कु.	क.स.	..
162	जुड़मनिया	50.75	..	..	..	कु.	क.स.	..
163	बदौवा 662	232.23	..	..	..	कु.	..	..
164	बदौवा 663	93.31	..	..	..	कु.	..	..
165	बनपरा	53.00	..	..	..	कु.	..	..
166	बेलहा	182.23	..	..	..	कु.	क.स.	..
167	मझिगवां	91.41	..	..	..	कु.	..	..
168	माजन मु. जुड़मनिया	31.42	..	..	..	कु.	क.स.	..
169	सोनवर्षा	305.82	..	..	..	कु.	क.स.	..
170	हड़िया	1,011.27	प्रा.शा.(1)	..	..	कु.,ता.	क.स.	डा.
171	बरौंधा	26.15	..	..	सि.,व.	..	क.स.	..

मुख्य खाद्य	भूमि उपयोग (अर्थात् विभिन्न प्रकार के भूमि उपयोगों के अन्तर्गत आने वाले क्षेत्र) एकड़ में					सबसे पास का नगर और दूरी (कि.मी. में)	ग्राम में साप्ताहिक बाजार लगता हो, तो उसका दिन	अभ्युक्ति धार्मिक, ऐतिहासिक अथवा पुरातत्वीय महत्व के स्थानों के उल्लेखसहित
	वन	सिंचित	असिंचित	कृष्य खाली भूमि	कृषि के लिए अनुपलब्ध क्षेत्र जिसमें कृषि नहीं की जा सकती			
10	11	12	13	14	15	16	17	18
गेहूँ, चावल	..	..	5.55	..	0.16	रीवा 50.0	..	..
गेहूँ, चावल	..	0.02	73.25	..	2.83	रीवा 50.0	..	..
गेहूँ, चावल	..	..	1.42	..	0.03	रीवा 50.0	..	..
गेहूँ, चावल	..	..	16.11	..	0.48	रीवा 50.0	..	..
गेहूँ, चावल	..	..	13.89	..	0.29	रीवा 50.0	..	..
गेहूँ, चावल	..	..	4.31	..	0.95	रीवा 50.0	..	..
गेहूँ, चावल	..	..	3.57	..	0.24	रीवा 50.0	..	..
गेहूँ, चावल	..	..	1.30	..	..	रीवा 50.0	..	..
गेहूँ, चावल	..	..	18.16	..	0.77	रीवा 50.0	..	..
गेहूँ, चावल	..	..	104.39	..	7.63	रीवा 50.0	..	..
गेहूँ, चावल	..	..	3.67	..	..	रीवा 50.0	..	..
गेहूँ, चावल	..	..	13.03	..	..	रीवा 50.0	..	..
गेहूँ, चावल	..	..	2.45	..	0.06	रीवा 50.0	..	..
गेहूँ, चावल	..	..	75.90	..	6.62	रीवा 50.0	..	..
गेहूँ, चावल	..	..	16.21	..	0.62	रीवा 50.0	..	..
गेहूँ, चावल	..	..	13.52	..	0.42	रीवा 50.0	..	..
गेहूँ, चावल	..	..	103.87	..	7.82	रीवा 50.0	..	..
गेहूँ, चावल	..	..	39.14	0.53	0.20	रीवा 50.0	..	..
गेहूँ, चावल	..	..	2.42	..	0.40	रीवा 50.4	..	..
गेहूँ, चावल	..	..	5.17	..	..	रीवा 50.2	..	..
गेहूँ, चावल	..	..	8.17	..	0.56	रीवा 50.0	..	..
गेहूँ, चावल	..	..	6.21	..	..	रीवा 50.8	..	..
गेहूँ, चावल	..	..	9.33	..	3.28	रीवा 50.0	..	..
गेहूँ, चावल	..	..	2.17	..	0.07	रीवा 50.0	..	..
गेहूँ, चावल	..	..	0.92	..	0.06	रीवा 50.0	..	..
गेहूँ, चावल	..	..	4.04	..	0.10	रीवा 50.0	..	..
गेहूँ, चावल	..	..	1.57	..	0.03	रीवा 50.0	..	..
गेहूँ, चावल	..	0.32	262.09	7.33	41.63	रीवा 50.0	..	..
गेहूँ, चावल	..	..	228.77	..	24.98	रीवा 50.0	..	..
गेहूँ, चावल	..	0.31	109.22	..	7.63	रीवा 50.0	..	..
गेहूँ, चावल	..	0.11	200.29	6.00	29.54	रीवा 50.0	..	..
गेहूँ, चावल	..	..	7.63	..	0.08	रीवा 50.0	..	..
गेहूँ, चावल	..	0.03	21.22	..	0.44	रीवा 50.0	..	..
गेहूँ, चावल	..	..	43.01	0.81	6.93	रीवा 50.0	..	..
गेहूँ, चावल	..	0.27	207.94	3.60	20.42	रीवा 52.0	..	..
गेहूँ, चावल	..	0.05	85.67	0.14	7.45	रीवा 53.0	..	..
गेहूँ, चावल	..	..	50.99	..	2.01	रीवा 53.0	..	..
गेहूँ, चावल	..	0.08	173.10	0.40	8.65	रीवा 54.0	..	..
गेहूँ, चावल	..	0.01	85.40	2.77	3.23	रीवा 55.0	..	..
गेहूँ, चावल	..	0,07	27.49	0.80	3.06	रीवा 50.0	..	..
गेहूँ, चावल	..	0.15	276.50	5.00	24.17	रीवा 51.0	..	..
गेहूँ, चावल	..	2.16	886.28	48.16	74.67	रीवा 51.0	..	..
गेहूँ, चावल	..	..	15.29	8.50	2.36	रीवा 53.0	..	..

स्थानीय कोड नम्बर	ग्राम का नाम	ग्राम का कुल क्षेत्रफल (एकड़ में)	ग्राम में उपलब्ध सुख-सुविधाएं					
			शिक्षासम्बन्धी	चिकित्सा सम्बन्धी	बिजली सम्बन्धी	पेय-जल सम्बन्धी	परिवहन सम्बन्धी	डाक तथा तार सम्बन्धी
1	2	3	4	5	6	7	8	9
172	खपटिहा	15.05	..	..	..	..	क.स.	..
173	बरहा खुर्द	17.41	..	..	..	..	क.स.	..
174	बहेरा	917.78	प्रा.शा.(1)	..	..	कु.,ता.	क.स.	..
175	इटहाई धर्मराजसिंह	20.54	..	..	..	..	क.स.	..
176	इटहाई निर्मोहीसिंह	40.77	..	..	..	कु.	क.स.	..
177	डाड़ी कलां	166.58	प्रा.शा.(1)	..	..	ता.,कु.	क.स.	..
178	डाड़ी खुर्द	36.95	..	..	..	कु.,ता.	क.स.	..
179	इटहाई मजाधर	25.63	..	..	..	कु.,ता.	क.स.	..
180	शाह	96.54	..	..	..	कु.,ता.	क.स.	..
181	तेलैया	7.84	..	..	..	कु.,ता.	क.स.	..
182	बेलहा नानकार	212.82	..	..	..	कु.,ता.	क.स.	..
183	कवरा	4.31	..	..	..	..	क.स.	..
184	निविहा	8.42	..	..	..	..	क.स.	..
185	कोलहा	2.68	..	..	..	..	क.स.	..
186	पथरहा	113.94	..	..	..	कु.	क.स.	..
187	बेलहा कोठार	395.51	..	..	..	कु.,ना.	क.स.	..
188	चिल्ला	605.78	..	..	..	कु.,ना.	क.स.	..
189	डूढ़ा उर्फ चमड़िया	380.47	..	..	..	कु.,ना.	क.स.	..
190	डूढ़ो उर्फ उसरा	100.78	..	..	..	कु.,ना.	क.स.	..
191	डोडो उर्फ चमड़िया	157.90	प्रा.शा.(1)	..	..	कु.,ना.	प.स.	..
192	चौखड़ा उर्फ चमड़िया	137.38	..	..	..	कु.,ना.	प.स.	..
193	पुरैनी	581.43	..	..	..	कु.,ना.	प.स.	..
194	महावीरपुर	65.31	..	..	..	कु.,ना.	प.स.	..
195	नईगढ़ी	2,424.99	प्रा.शा.(2), उ.मा.शा.(1)	प.नि.के.(1), आ.औ.(1), प्रा.स्वा.के.(1) प.चि.(1)	रो.सि.उ.	कु.,ना,.ता.	प.स.	डा.
196	भलुहा	657.00	प्रा.शा.(1)	..	..	कु.	प.स.	..
197	हर्दीखुर्द	171.00	..	..	..	कु.	प.स.	..
198	टटिहरा खुर्द	323.00	..	..	..	कु.	प.स.	..
199	शाहपुर	703.28	प्रा.शा.(1)	..	..	कु.	प.स.	..
200	परसिया पहाड़	159.97	..	..	..	कु.	प.स.	..
201	तेंदुआ	146.78	..	..	..	कु.	प.स.	..
202	परसिया मुड़हान	110.36	..	..	..	कु.	..	..
203	परसिया ब्राह्मान	70.99	..	..	..	कु.	..	..
204	पनिगवां ब्राह्मण	84.62	..	..	..	कु.	..	..
205	पनिगवां कुर्मि.	83.41	..	..	..	कु.	..	..
206	बूढ़ा	218.61	..	..	..	कु.	..	..
207	छुहिया	220.55	..	..	..	कु.	..	..
208	शिवराजपुर	2,601.90	प्रा.शा.(1)	..	..	कु.,ता.,न.	प.स.	..
209	डाभी	2,989.93	..	..	..	..	प.स.	..
210	ब्योहरिया	109.35	..	..	..	..	क.स.	..
211	छिहिया	524.81	प्रा.शा.(1)	..	..	कु.	प.स.	..

मऊगंज तहसील

मुख्य खाद्य	भूमि उपयोग (अर्थात् विभिन्न प्रकार के भूमि उपयोगों के अन्तर्गत आने वाले क्षेत्र) एकड़ में: वन	सिंचित	असिंचित	कृष्य खाली भूमि	कृषि के लिए अनुपलब्ध क्षेत्र जिसमें कृषि नहीं की जा सकती	सबसे पास का नगर और दूरी (कि. मी. में)	ग्राम में साप्ताहिक बाजार लगता हो, तो उसका दिन	अभ्युक्ति धार्मिक, ऐतिहासिक अथवा पुरातत्वीय महत्व के स्थानों के उल्लेख सहित
10	11	12	13	14	15	16	17	18
चावल, गेहूँ	..	..	13.82	0.61	0.62	रीवा 53.0	..	..
चावल, गेहूँ	..	..	17.00	0.06	0.35	रीवा 55.0	..	..
चावल, गेहूँ	..	9.21	784.48	86.63	37.46	रीवा 55.0	..	..
चावल, गेहूँ	..	..	19.30	1.24	..	रीवा 55.0	..	..
चावल, गेहूँ	..	0.06	39.84	0.87	..	रीवा 55.0	..	..
चावल, गेहूँ	..	0.24	141.61	13.73	11.00	रीवा 55.0	..	..
चावल, गेहूँ	..	0.04	34.47	2.04	0.40	रीवा 55.0	..	..
चावल, गेहूँ	..	..	23.64	1.88	0.11	रीवा 55.0	..	..
चावल, गेहूँ	..	0.01	80.57	15.64	0.32	रीवा 55.0	..	..
चावल, गेहूँ	..	..	7.44	0.40	..	रीवा 55.0	..	..
चावल, गेहूँ	..	0.33	189.16	18.27	5.06	रीवा 55.0	..	..
चावल, गेहूँ	..	..	4.28	0.03	..	रीवा 57.0	..	..
चावल, गेहूँ	..	..	7.94	0.48	..	रीवा 57.0	..	..
चावल, गेहूँ	..	0.45	1.47	0.76	..	रीवा 57.0	..	..
चावल, गेहूँ	..	..	80.49	27.81	5.64	रीवा 57.0	..	..
चावल, गेहूँ	..	0.36	318.15	71.22	5.78	रीवा 57.0	..	..
चावल, गेहूँ	..	21.46	502.22	57.75	24.35	रीवा 65.0	..	..
चावल, गेहूँ	..	47.99	247.36	56.03	29.09	रीवा 65.0	..	..
चावल, गेहूँ	..	..	73.37	13.22	14.19	रीवा 65.0	..	..
चावल, गेहूँ	..	1.68	130.06	24.13	2.03	रीवा 63.0	..	..
चावल, गेहूँ	..	0.92	111.32	18.20	6.94	रीवा 63.0	..	..
चावल, गेहूँ	..	0.57	509.24	54.54	17.08	रीवा 62.0	..	..
चावल, गेहूँ	..	0.53	49.97	7.97	6.84	रीवा 64.0	..	..
चावल, गेहूँ	..	17.35	1,779.77	260.82	367.05	रीवा 65.0	मंगलवार, गुरुवार	..
चावल, गेहूँ	..	1.00	568.00	70.00	18.00	रीवा 62.0	..	..
चावल, गेहूँ	..	..	142.00	22.00	7.00	रीवा 62.0	..	..
चावल, गेहूँ	..	1.00	253.00	47.00	22.00	रीवा 62.0	..	..
चावल, गेहूँ	..	13.39	421.83	164.81	103.25	रीवा 70.0	..	..
चावल, गेहूँ	..	0.02	108.54	43.74	7.67	रीवा 70.0	..	..
चावल, गेहूँ	..	4.12	121.93	13.92	6.81	रीवा 68.0	..	..
चावल, गेहूँ	..	0.52	91.02	8.99	9.83	रीवा 70.0	..	..
चावल, गेहूँ	..	0.03	57.42	10.13	3.41	रीवा 68.0	..	..
चावल, गेहूँ	..	0.76	73.73	8.09	2.04	रीवा 68.0	..	..
चावल, गेहूँ	..	0.32	63.25	14.78	5.06	रीवा 68.0	..	..
चावल, गेहूँ	..	0.29	197.81	8.64	11.87	रीवा 67.0	..	..
चावल, गेहूँ	..	0.29	193.74	17.06	9.46	रीवा 67.0	..	..
चावल, गेहूँ	143.07	1.28	1,434.80	591.46	431.29	रीवा 62.0	..	..
चावल, गेहूँ	1,081.22	..	663.14	1,056.14	189.43	रीवा 64.0	..	..
चावल, गेहूँ	..	..	38.17	54.05	17.13	रीवा 64.0	..	..
चावल, गेहूँ	..	0.37	424.72	82.58	17.14	रीवा 68.0	..	..

स्थानीय कोड नम्बर	ग्राम का नाम	ग्राम का कुल क्षेत्रफल (एकड़ में)	ग्राम में उपलब्ध सुख-सुविधाएं					
			शिक्षा सम्बन्धी	चिकित्सा सम्बन्धी	बिजली सम्बन्धी	पेय-जल सम्बन्धी	परिवहन सम्बन्धी	डाक तथा तार सम्बन्धी
1	2	3	4	5	6	7	8	9
212	लालगंज	164.44	..	..	..	कु.	प.स.	..
213	तितुरी	31.88	..	..	..	कु.	..	..
214	टटिहरा खुर्द	66.48	..	..	..	कु.	..	..
215	सुमेदा खुर्द	77.93	..	..	..	कु.	..	..
216	डाड़ी	16.71	..	..	..	कु.	..	..
217	चिकिरा का टोला खुर्द	5.24	..	..	..	कु.	..	..
218	चिकिरा का टोला कलां	67.30	..	..	..	कु.	..	..
219	अतरैला	94.96	..	..	..	कु.	..	..
220	देवीपुर	54.27	..	..	..	कु.	..	..
221	पथरौड़ा कलां	607.20	प्रा.शा.(1)	..	..	कु.	प.स.	..
222	सुरहुरिया कलां	46.39	..	..	..	कु.	प.स.	..
223	सुरहुरिया खुर्द	94.50	..	..	..	..	..	..
224	पथरौड़ा खुर्द	46.06	..	..	..	..	..	..
225	सुमेदा कलां	920.51	..	..	..	कु.	प.स.	..
226	पकरा	235.24	..	..	..	कु.	..	..
227	शुकुली	148.18	..	..	..	कु.	..	..
228	मधवा खुर्द	5.96	..	..	..	कु.	..	..
229	मधवा कलां	29.48	..	..	..	कु.	..	..
230	चकरहा टोला	178.96	प्रा.शा.(1)	..	..	कु.	..	..
231	फतुआ	76.72	..	..	..	कु.	..	..
232	मौहारी	10.12	..	..	..	कु.	..	..
233	अहिरगवां	278.92	..	..	..	कु.	..	..
234	जिलहड़ी	248.21	प्रा.शा.(1)	..	..	कु.	..	..
235	केवटा	34.94	..	..	..	कु.	..	..
236	ताला	40.17	..	..	..	कु.	..	..
237	मिसिरा	28.48	..	..	..	कु.	..	..
238	सिगई	94.15	..	..	..	कु.	..	..
239	नरैनी	380.22	..	..	..	कु.	..	..
240	बदिगवां	183.30	..	..	..	कु.	..	..
241	पनिगवां	41.45	..	..	..	कु.	..	..
242	दुबगवां	86.62	..	..	..	कु.	..	..
243	कोरिगवां	741.19	प्रा.शा.(1)	..	..	कु.	..	..
244	बैजला	613.29	प्रा.शा.(1)	..	..	कु.	प.स.	..
245	मौलिया	93.63	..	..	..	कु.	..	..
246	अरिगवां	679.31	प्रा.शा.(1)	..	..	कु.	..	डा.
247	करही	315.73	..	..	..	कु.	..	..
248	पहरखा	484.29	..	..	..	कु.	क.स.	..
249	खरिका	319.22	..	..	..	कु.	..	..
250	छोरिहा	142.82	..	..	..	कु.	..	..
251	कवरा 95	250.43	..	..	..	कु.	..	..
252	कवरा	380.01	..	..	..	कु.	..	..
253	सेनुआ	605.15	प्रा.शा.(1)	..	..	कु.	प.स.	..
254	सेधी	217.49	..	..	..	कु.	..	..

मुख्य खाद्य	भूमि उपयोग (अर्थात् विभिन्न प्रकार के भूमि उपयोग के अन्तर्गत आने वाले क्षेत्र) एकड़ में: वन	सिंचित	असिंचित	कृष्य खाली भूमि	कृषि के लिए अनुपलब्ध क्षेत्र जिसमें कृषि नहीं की जा सकती	सबसे पास का नगर और दूरी (कि.मी. में)	ग्राम में साप्ताहिक बाजार लगता हो, तो उसका दिन	अभ्युक्ति धार्मिक, ऐतिहासिक अथवा पुरातत्वीय महत्व के स्थानों के उल्लेख सहित
10	11	12	13	14	15	16	17	18
गेहूँ, चावल	..	..	130.38	17.72	16.34	रीवा 68.0	..	..
गेहूँ, चावल	..	..	28.11	1.76	2.01	रीवा 68.0	..	..
गेहूँ, चावल	..	0.16	60.75	4.63	0.94	रीवा 68.0	..	..
गेहूँ, चावल	..	0.40	63.96	9.91	3.66	रीवा 68.0	..	..
गेहूँ, चावल	..	..	15.01	1.34	0.36	रीवा 68.0	..	..
गेहूँ, चावल	..	..	4.98	0.26	..	रीवा 68.0	..	..
गेहूँ, चावल	..	..	61.74	4.28	1.28	रीवा 68.0	..	..
गेहूँ, चावल	..	0.15	82.44	6.25	6.12	रीवा 68.0	..	..
गेहूँ, चावल	..	0.10	43.70	6.04	4.43	रीवा 68.0	..	..
गेहूँ, चावल	..	0.35	399.96	132.92	73.97	रीवा 68.0	..	..
गेहूँ, चावल	..	..	32.99	4.14	9.26	रीवा 68.0	..	..
गेहूँ, चावल	..	..	61.71	32.33	0.46	रीवा 68.0	..	..
गेहूँ, चावल	..	..	43.00	3.06	..	रीवा 68.0	..	..
गेहूँ, चावल	35.92	0.39	487.81	265.60	130.79	रीवा 68.0	..	..
गेहूँ, चावल	..	..	214.75	11.31	9.18	रीवा 62.0	..	..
गेहूँ, चावल	..	2.37	121.56	22.01	2.24	रीवा 62.0	..	..
गेहूँ, चावल	..	..	5.96	..	..	रीवा 62.0	..	..
गेहूँ, चावल	..	1.25	22.38	5.85	..	रीवा 62.0	..	..
गेहूँ, चावल	..	0.93	149.72	16.71	11.60	रीवा 62.0	..	..
गेहूँ, चावल	..	0.18	67.13	7.66	1.75	रीवा 62.0	..	..
गेहूँ, चावल	..	0.05	9.85	0.22	..	रीवा 62.0	..	..
गेहूँ, चावल	..	0.04	263.37	8.21	7.30	रीवा 62.0	..	..
गेहूँ, चावल	..	0.99	208.57	25.93	12.72	रीवा 62.0	..	..
गेहूँ, चावल	..	..	21.19	7.65	6.10	रीवा 62.0	..	..
गेहूँ, चावल	..	..	24.90	11.25	4.02	रीवा 62.0	..	..
गेहूँ, चावल	..	0.23	25.43	2.82	..	रीवा 62.0	..	..
गेहूँ, चावल	..	0.58	84.53	6.45	2.59	रीवा 62.0	..	..
गेहूँ, चावल	..	6.04	340.65	13.39	20.14	रीवा 65.0	..	..
गेहूँ, चावल	..	1.02	159.49	19.48	3.31	रीवा 65.0	..	..
गेहूँ, चावल	..	0.17	34.63	6.10	0.55	रीवा 65.0	..	..
गेहूँ, चावल	..	0.55	71.25	12.18	2.64	रीवा 65.0	..	..
गेहूँ, चावल	..	2.75	644.84	61.61	31.99	रीवा 65.0	..	..
गेहूँ, चावल	..	0.89	576.78	35.51	0.11	रीवा 56.0	..	..
गेहूँ, चावल	..	0.38	76.39	14.93	1.93	रीवा 56.0	..	..
गेहूँ, चावल	..	5.93	609.68	46.76	16.94	रीवा 57.0	..	..
गेहूँ, चावल	..	1.97	268.79	26.72	18.25	रीवा 58.0	..	..
गेहूँ, चावल	..	1.03	399.78	76.74	6.74	रीवा 57.0	..	..
गेहूँ, चावल	..	0.22	293.97	16.99	8.04	रीवा 57.0	..	..
गेहूँ, चावल	..	..	123.92	17.09	1.81	रीवा 57.0	..	..
गेहूँ, चावल	..	0.57	192.28	28.89	28.69	रीवा 57.0	..	..
गेहूँ, चावल	..	0.21	196.73	124.11	58.96	रीवा 57.0	..	..
गेहूँ, चावल	..	2.99	526.21	51.70	24.25	रीवा 56.0	..	..
गेहूँ, चावल	..	2.59	183.61	31.29	..	रीवा 56.0	..	..

स्थानीय कोड नम्बर	ग्राम का नाम	ग्राम का कुल क्षेत्रफल (एकड़ में)	ग्राम में उपलब्ध सुख-सुविधाएं					
			शिक्षा सम्बन्धी	चिकित्सा सम्बन्धी	बिजली सम्बन्धी	पेय-जल सम्बन्धी	परिवहन सम्बन्धी	डाक तथा तार सम्बन्धी
1	2	3	4	5	6	7	8	9
255	जोरौट	1408.66	प्रा.शा.(1), पू.मा.शा.(1)	..	..	कु.	क.स.	..
256	खैरहाई	83.03	..	..	..	कु.	प.स.	..
257	चपगवां	521.37	.	..	..	कु.	प.स.	..
258	डीही	75.28	..	..	..	कु.	प.स.	..
259	पुरवा	727.12	प्रा.शा.(1)	..	..	कु.	प.स.	..
260	मांगनिया	186.90	..	..	..	कु.	प.स.	..
261	हिनौती	761.52	..	..	..	कु.	..	..
262	डिहिया	783.38	प्रा.शा.(1)	..	..	कु.	..	..
263	अमल्लकपुर	308.40	..	..	..	कु.	..	..
264	कुल्लूमु. हसलोखुर्द	33.18	..	..	..	कु.	..	..
265	जुड़मनिया	3.72	..	..	..	..	..	..
266	अल्होवा	683.24	प्रा.शा.(1)	..	..	कु.	क.स.	..
267	अल्होवा 38	28.27	..	..	..	कु.	क.स.	..
268	जुड़मनिया	1085.37	...	..	..	कु.	क.स.	..
269	ललपुरवा	1.25	..	..	..	..	..	..
270	भरिगवां	343.86	..	..	..	कु.	..	..
271	कुवरवाली बांध	12.75	..	..	..	कु.	..	..
272	मैर मुत.भरिगवां	163.54	..	..	..	कु.	क.स.	..
273	ब्योहरिया	44.52	..	..	..	कु.	..	..
274	बहेरा	343.34	..	..	..	कु.	क.स.	..
275	अटरा	374.11	..	..	..	कु.	..	..
276	जोगिया	168.84	..	..	..	..	..	..
277	झूंसी 363	56.48	..	..	..	कु.	..	..
278	झूंसी 364	281.54	..	..	..	कु.	..	..
279	मैरहा 875	240.76	..	..	..	..	..	..
280	कलरा	66.24	..	..	..	कु.	..	..
281	फौदा	182.59	..	..	..	कु.	..	..
282	मैरहा 876	232.81	..	..	..	कु.	..	..
283	लोढ़ामा	4.90	..	..	..	..	..	..
284	हसलो 1062	147.50	..	..	..	कु.	क.स.	..
285	हसलों	150.20	प्रा.शा.(1)	..	..	कु.	..	..
286	हसलो 1061	4.22	..	.	..	..	..	..
287	नीवी शिवरतन	75.00	..	..	..	कु.	..	..
288	नीवी उर्फ भेरू आटी	176.77	..	..	..	कु.	..	..
289	गेरूआरी भूषणसिंह	98.83	..	..	..	कु.	..	..
290	गेरूआरी पाण्डे	113.13	..	..	..	कु.	..	..
291	गेरू आरी सेगरान	227.95	..	..	..	कु.	..	..
292	मैरू आरी ब्योहरियान	66.07	..	..	..	कु.	..	..
293	गेरू आरी लखनखोरिहान	80.12	..	..	..	कु.	..	..
294	सिंगटा	8.10	..	..	..	..	..	..
295	रंघना	88.82	..	..	..	कु.	..	..
296	फुलहा	676.03	पू.मा.शा.(1)	..	..	कु.	..	डा.

मुख्य खाद्य	भूमि उपयोग (अर्थात् विभिन्न प्रकार के भूमि उपयोगों के अन्तर्गत आने वाले क्षेत्र) एकड़ में					सबसे पास का नगर और दूरी (कि.मी. में)	ग्राम में साप्ताहिक बाजार लगता हो, तो उसका दिन	अभ्युक्ति धार्मिक, ऐतिहासिक अथवा पुरातत्वीय महत्व के स्थानों के उल्लेखसहित
	वन	सिंचित	असिंचित	कृष्य खाली भूमि	कृषि के लिए अनुपलब्ध क्षेत्र जिसमें कृषि नहीं की जा सकती			
10	11	12	13	14	15	16	17	18
गेहूँ, चावल	..	13.01	1,266.03	99.60	30.02	रीवा 57.0	..	..
गेहूँ, चावल	..	2.93	69.12	9.85	1.13	रीवा 65.0	..	..
गेहूँ, चावल	..	5.42	430.83	63.61	21.51	रीवा 65.0	..	..
गेहूँ, चावल	..	..	57.63	12.95	4.70	रीवा 65.0	..	..
गेहू, चावल	..	0.49	641.20	63.62	21.81	रीवा 65.0	..	..
गेहूँ, चावल	..	1.41	165.23	18.83	1.43	रीवा 65.0	..	..
गेहूं, चावल	..	0.58	664.62	87.64	8.68	रीवा 68.0	..	..
गेहूँ, चावल	..	0.68	694.61	55.19	32.90	रीवा 68.0	..	..
गेहूँ, चावल	..	0.02	274.33	34.05	..	रीवा 65.0	..	..
गेहूँ, चावल	..	0.07	30.21	2.90	..	रीवा 64.0	..	..
गेहूं, चावल	..	..	3.47	0.25	..	रीवा 64.0	..	..
गेहूँ, चावल	..	0.02	497.95	157.48	27.79	रीवा 55.0	..	..
गेहूँ, चावल	..	0.02	26.56	1.35	0.34	रीवा 55.0	..	..
गेहूँ, चावल	..	0.54	883.81	168.29	32.73	रीवा 55.0	..	..
गेहूँ, चावल	..	..	1.20	..	0.05	रीवा 55.0	..	..
गेहूँ, चावल	..	0.59	285.41	52.25	5.61	रीवा 55.0	..	..
गेहूँ, चावल	..	..	11.37	0.96	0.42	रीवा 55.0	..	..
गेहूँ, चावल	..	..	141.04	20.47	2.03	रीवा 55.0	..	..
गेहूँ, चावल	..	0.02	36.34	7.07	1.09	रीवा 55.0	..	..
गेहूँ, चावल	..	2.35	285.66	42.74	12.59	रीवा 55.0	..	..
गेहूँ, चावल	.	0.20	309.48	48.31	16.12	रीवा 55.0	..	..
गेहूँ, चावल	..	..	94.46	69.83	4.55	रीवा 55.0	..	..
गेहूँ, चावल	..	..	34.39	0.99	21.10	रीवा 55.0	..	..
गेहूँ, चावल	..	0.20	207.58	49.78	23.98	रीवा 55.0	..	..
गेहूँ, चावल	..	..	195.45	39.73	5.58	रीवा 55.0	..	..
गेहूँ, चावल	..	0.03	60.19	4.33	1.69	रीवा 55.0	..	..
गेहूं, चावल	..	2.75	151.17	22.10	6.57	रीवा 55.0	..	..
गेहूँ, चावल	..	3.71	190.72	33.04	5.34	रीवा 55.0	..	..
गेहूँ, चावल	..	..	4.63	..	0.27	रीवा 55.0	..	..
गेहूँ, चावल	..	1.63	117.38	18.08	10.41	रीवा 55.0	..	..
गेहूँ, चावल	..	0.02	119.40	26.62	4.16	रीवा 55.0	..	..
गेहूं, चावल	..	..	3.65	0.57	..	रीवा 55.0	..	..
गेहूँ, चावल	..	0.03	67.95	1.79	5.23	रीवा 53.0	..	..
गेहूँ, चावल	..	0.34	134.48	10.84	31.11	रीवा 53.0	..	..
गेहूँ, चावल	..	..	82.16	12.01	4.66	रीवा 53.0	..	..
गेहूँ, चावल	..	0.07	101.86	6.41	4.79	रीवा 53.0	..	..
गेहूँ, चावल	..	0.17	200.81	13.22	13.75	रीवा 53.0	..	..
गेहूँ, चावल	..	0.01	57.61	3.69	4.76	रीवा 53.0	..	..
गेहूँ, चावल	..	0.03	64.13	8.03	7.93	रीवा 53.0	..	..
गेहूँ, चावल	..	..	7.09	..	1.01	रीवा 54.0	..	..
गेहूँ, चावल	..	..	68.54	14.03	6.25	रीवा 53.0	..	..
गेहूँ, चावल	..	0.10	564.03	47.43	64.47	रीवा 53.0	..	..

स्थानीय कोड नम्बर	ग्राम का नाम	ग्राम का कुल क्षेत्रफल (एकड़ में)	ग्राम में उपलब्ध सुख-सुविधाएं					
			शिक्षा सम्बन्धी	चिकित्सा सम्बन्धी	बिजली सम्बन्धी	पेय-जल सम्बन्धी	परिवहन सम्बन्धी	डाक तथा तार सम्बन्धी
1	2	3	4	5	6	7	8	9
297	उमरिया लखनखोरिहान	95.26	..	..	..	कु.	..	..
298	उमरिया चौबान	248.40	..	..	..	..	..	..
299	उमरिया ब्योहरियान	341.25	प्रा.शा.(1)	..	..	कु.	..	..
300	नीवी लखन खोरिहान	240.00	..	..	..	कु.	प.स.	..
301	नीवी 537	50.20	..	..	..	कु.	..	..
302	नीवी ब्योहरियान	198.79	..	..	..	कु.	..	..
303	नीवी राजसिंह	71.16	..	..	..	कु.	प.स.	..
304	मिनहा	5.76	..	..	..	..	..	..
305	खिरकी	108.47	..	..	..	कु.	..	..
306	नीवी चिन्दूराम	11.79	..	..	..	..	..	..
307	नीवी भाईबाट	50.71	..	..	..	..	..	..
308	भिनहा	88.62	..	..	..	..	..	..
309	नीवी 536	22.67	..	..	..	कु.	..	..
310	डाढ़	282.84	..	..	..	कु.	..	..
311	मनकुआ	368.08	..	..	..	कु.	..	..
3 2	जोधपुर	555.70	प्रा.शा.(1)	..	..	कु.	..	..
313	सोहाई	63.82	..	..	..	कु.	..	..
314	बेलसा	34.21	..	..	..	कु.	..	..
315	सुअरहा	372.88	..	..	..	कु.	..	..
316	छिवलहा	73.77	..	..	..	कु.	..	..
317	छिबलहाबांध	25.86	..	..	..	कु.	..	..
318	पलियादुवान	763.62	..	..	..	कु.	प.स.	..
319	इटहा कलां	1,484.14	..	..	..	कु.,ता.	..	..
320	इटहा गहनौवा	10.31	..	..	..	..	..	..
321	इटहा खपरैलियान	114.05	..	..	..	कु.	..	..
322	इटहा गंगाराम	23.43	..	..	..	कु.	..	..
323	ललपुरवा 919	10.84	..	..	..	..	..	..
324	ललपुरवा 920	3.78	..	..	..	..	..	..
325	बन्नई	265.00	..	..	..	कु.	क.स.	..
326	तिवरिगवां	4.65	..	..	..	..	..	..
327	ललपुरवा 918	18.73	..	..	..	..	..	..
328	डिहिया	44.06	..	..	..	..	..	..
329	तिवरिगवां मनबोधसिंह	387.40	..	..	..	कु.	प.स.	..
330	तिवरिगवां पोलिहान	130.99	..	..	..	कु.	प.स.	..
331	तिवरिगवां रुद्रभानसिंह	73.46	..	..	..	कु.	प.स.	..
332	तिवरिगवां उरैहान	221.40	प्रा.शा.(1)	..	..	कु.	प.स.	..
333	भाट कायस्थान	46.57	..	..	..	कु.	प.स.	..
334	तिवरिगवांभाट चन्द्रभानसिंह	59.49	..	..	..	..	प.स.	..
335	भाटसेंगर	67.06	..	..	..	कु.	प.स.	..
336	तिवरिगवां राजसिंह	52.87	..	..	..	कु.	प.स.	..
337	तिवरिगवां पाण्डे	99.53	..	..	..	कु.	प.स.	..
338	डिहिया	195.69	..	..	..	कु.	प.स.	..
339	गोदरी	121.88	..	..	..	कु.	प.स.	..

मुख्य खाद्य	भूमि उपयोग (अर्थात् विभिन्न प्रकार के भूमि उपयोगों के अन्तर्गत आने वाले क्षेत्र) एकड़ में: वन	सिंचित	असिंचित	कृष्य खाली भूमि	कृषि के लिए अनुपलब्ध क्षेत्र जिसमें कृषि नहीं की जा सकती	सबसे पास का नगर और दूरी (कि.मी. में)	ग्राम में साप्ताहिक बाजार लगता हो, तो उसका दिन	अभ्युक्ति धार्मिक, ऐतिहासिक अथवा पुरातत्वीय महत्व के स्थानों के उल्लेखसहित
10	11	12	13	14	15	16	17	18
गेहूँ, चावल	..	..	78.10	9.61	7.55	रीवा 53.0	..	..
गेहूँ, चावल	..	..	211.51	20.89	16.00	रीवा 53.0	..	..
गेहूँ, चावल	..	0.19	252.80	56.10	32.16	रीवा 53.0	..	..
गेहूँ, चावल	..	0.08	168.83	65.51	5.58	रीवा 42.0	..	..
गेहूँ, चावल	..	..	28.81	14.96	6.43	रीवा 42.0	..	..
गेहूँ, चावल	..	..	154.93	24.23	19.63	रीवा 42.0	..	..
गेहूँ, चावल	..	..	60.44	5.14	5.58	रीवा 42.0	..	..
गेहूँ, चावल	..	..	5.65	..	0.11	रीवा 42.0	..	..
गेहूँ, चावल	..	0.01	91.28	9.38	7.80	रीवा 42.0	..	..
गेहूँ, चावल	..	..	11.79	..	..	रीवा 42.0	..	..
गेहूँ, चावल	..	..	43.26	4.52	2.93	रीवा 42.0	..	..
गेहूँ, चावल	..	0.01	46.11	31.85	10.65	रीवा 42.0	..	..
गेहूँ, चावल	..	..	14.01	7.54	1.12	रीवा 42.0	..	..
गेहूँ, चावल	..	0.04	188.02	74.50	20.28	रीवा 42.0	..	..
गेहूँ, चावल	..	0.01	272.24	71.73	24.10	रीवा 42.0	..	..
गेहूँ, चावल	..	0.04	484.20	29.22	42.24	रीवा 42.0	..	..
गेहूँ, चावल	..	..	57.62	1.99	4.21	रीवा 42.0	..	..
गेहूँ, चावल	..	..	32.52	..	1.69	रीवा 42.0	..	..
गेहूँ, चावल	..	0.05	335.40	11.40	26.03	रीवा 42.0	..	..
गेहूँ, चावल	..	..	62.16	5.39	6.22	रीवा 42.0	..	..
गेहूँ, चावल	..	..	22.14	2.60	1.12	रीवा 42.0	..	..
गेहूँ, चावल	..	4.76	632.17	52.94	73.75	रीवा 42.0	..	..
गेहूँ, चावल	..	0.34	1,308.20	80.16	95.44	रीवा 44.0	..	..
गेहूँ, चावल	..	..	10.04	..	0.27	रीवा 44.0	..	..
गेहूँ, चावल	..	0.02	101.88	3.90	8.25	रीवा 44.0	..	..
गेहूँ, चावल	..	0.08	19.54	1.02	2.79	रीवा 44.0	..	..
गेहूँ, चावल	..	..	10.09	..	0.75	रीवा 50.0	..	..
गेहूँ, चावल	..	..	3.68	..	0.10	रीवा 50.0	..	..
गेहूँ, चावल	..	0.56	236.50	9.22	18.72	रीवा 50.0	..	..
गेहूँ, चावल	..	..	4.39	..	0.26	रीवा 50.0	..	..
गेहूँ, चावल	..	..	17.75	..	0.98	रीवा 50.0	..	..
गेहूँ, चावल	..	..	41.21	1.88	0.97	रीवा 50.0	..	..
गेहूँ, चावल	..	0.80	346.49	20.40	19.71	रीवा 47.0	..	..
गेहूँ, चावल	..	0.03	101.64	20.38	8.94	रीवा 47.0	..	..
गेहूँ, चावल	..	0.24	68.17	0.79	4.26	रीवा 47.0	..	..
गेहूँ, चावल	..	0.19	182.94	22.54	15.73	रीवा 47.0	..	..
गेहूँ, चावल	..	0.01	43.46	0.49	2.61	रीवा 47.0	..	..
गेहूँ, चावल	..	..	48.51	8.41	2.57	रीवा 47.0	..	..
गेहूँ, चावल	..	..	62.15	1.69	3.22	रीवा 47.0	..	..
गेहूँ, चावल	..	0.05	43.68	3.65	5.49	रीवा 47.0	..	..
गेहूँ, चावल	..	0.17	83.02	9.03	7.31	रीवा 47.0	..	..
गेहूँ, चावल	..	5.33	166.71	1.30	22.35	रीवा 47.0	..	..
गेहूँ, चावल	..	0.27	97.20	2.34	22.07	रीवा 47.0	..	..

स्थानीय कोड नम्बर	ग्राम का नाम	ग्राम का कुल क्षेत्रफल (एकड़ में)	ग्राम में उपलब्ध सुख-सुविधाएं					
			शिक्षा सम्बन्धी	चिकित्सा सम्बन्धी	बिजली सम्बन्धी	पेय-जल सम्बन्धी	परिवहन सम्बन्धी	डाक तथा तार सम्बन्धी
1	2	3	4	5	6	7	8	9
340	भोलरा	78.49	..	..	..	कु.	प.स.	..
341	आंटी	231.35	..	..	..	कु.	प.स.	..
342	चौका सोनवर्षा	234.17	..	मा.शि.के (1)	..	कु.	प.स.	..
343	देवतालांब	135.51	उ.मा.शा.(1)	..	..	कु.	प.स.	डा.
344	गनिगवां	491.72	..	..	..	कु.	प.स.	..
345	पताई विशेषर	158.22	..	..	..	कु.	प.स.	..
346	चकदेव तालाव	20.08	..	..	..	कु.	प.स.	..
347	पताई दशरथ	79.35	..	..	..	कु.	प.स.	..
348	भुबरी	174.77	..	..	..	कु.	प.स.	..
349	उमरताल	118.47	..	..	..	कु.	प.स.	..
350	सोनवर्षा	401.77	..	..	..	कु.	प.स.	..
351	तुर्का	14.88	..	..	..	कु.	प.स.	..
352	जुडमनिया रघुनाथ	842.69	प्रा.शा.(1)	..	..	कु.	प.स.	..
353	उपरेहता	53.23	..	..	..	कु.	..	..
354	भागो	431.69	..	..	..	कु.	प.स.	..
355	अतरैला	83.48	..	..	..	कु.	..	..
356	सुअरहा	405.82	..	..	..	कु.,ता.	..	..
357	खुझवा सुखदेवसिंह	201.11	प्रा.शा.(1)	..	..	कु.	..	..
358	खुझवा विश्वनाथ	94.23	..	..	..	कु.	..	..
359	खुझवा उर्फ खजुरहा	128.11	..	..	..	कु.	..	..
360	सेमरिया वृन्दावन	232.55	प्रा.शा.(1)	..	..	कु.	प.स.	..
361	खुझवा सुअरहा	516.54	..	..	..	कु.	..	..
362	भगतपुरा काटन	28.67	..	..	..	..	..	..
363	भगतपुरा	124.08	प्रा.शा.(1)	..	..	कु.,ता.	..	..
364	मलैगवां	242.50	..	..	..	कु.,ता.	..	..
365	घोरहा	296.55	..	..	..	कु.,ता.	प.स.	..
366	बहिकता मु. नौढ़िया	187.29	..	..	..	कु.,ता.	प.स.	..
367	उरुआ	355.90	..	..	..	कु.,न.	प.स.	..
368	नौढ़िया	2,104.21	पू.मा.शा.(1)	चि.(1),औ.(1)	..	कु.	प.स.	डा.
369	गरेहटा	70.96	..	..	..	कु.	प.स.	..
370	घुघुरी	346.99	..	..	..	..	प.स.	..
371	छिपिहा	17.76	..	..	..	कु.	..	..
372	तिवरिगवां चकराधे	13.96	..	..	..	कु.	..	..
373	तिवरिगवां चितौवा	53.58	..	..	..	कु.	प.स.	..
374	बैराठपुर	147.84	..	..	..	कु.	प.स.	..
375	पथरिहा	43.96	..	..	..	कु.	..	..
376	मढ़ा	157.59	..	..	..	कु.	..	..
377	मिसिरिहा	156.43	..	..	..	कु.	क.स.	..
378	लौरकलां	121.18	प्रा.शा.(1)	..	..	कु.	प.स.	..
379	लौर खुर्द	374.33	..	..	..	कु.	प.स.	..
380	लौरकाटन उर्फ द्विवेणी	29.71	..	..	..	कु.	क.स.	..
381	लौर काटन	43.75	..	..	..	कु.	प.स.	..
382	शिवपुरा बीरान	67.40	..	..	..	कु.	प.स.	..

मऊगंज तहसील

मुख्य खाद्य	भूमि उपयोग (अर्थात् विभिन्न प्रकार के भूमि उपयोग के अन्तर्गत आने वाले क्षेत्र) एकड़ में: वन	सिंचित	असिंचित	कृष्य खाली भूमि	कृषि के लिए अनुपलब्ध क्षेत्र जिसमें कृषि नहीं की जा सकती	सबसे पास का नगर और दूरी (कि.मी. में)	ग्राम में साप्ताहिक बाजार लगता हो, तो उसका दिन	अभ्युक्ति धार्मिक, ऐतिहासिक अथवा पुरातत्वीय महत्व के स्थानों के उल्लेख सहित
10	11	12	13	14	15	16	17	18
गेहूँ, चावल	..	1.45	71.62	..	5.42	रीवा 47.0	..	..
गेहूँ, चावल	..	0.33	174.00	5.32	51.70	रीवा 47.0	..	..
गेहूँ, चावल	..	0.95	209.61	1.28	22.33	रीवा 47.0	..	..
गेहूँ, चावल	..	0.10	90.53	6.32	38.56	रीवा 47.0	..	..
गेहूँ, चावल	..	..	405.66	..	86.06	रीवा 47.0	..	..
गेहूँ, चावल	..	0.04	143.11	..	15.07	रीवा 47.0	..	..
गेहूँ, चावल	..	0.02	19.12	..	0.94	रीवा 47.0	..	..
गेहूँ, चावल	..	..	67.36	..	11.99	रीवा 47.0	..	..
गेहूँ, चावल	..	..	162.30	..	12.47	रीवा 47.0	..	..
गेहूँ, चावल	..	..	96.26	1.79	20.42	रीवा 47.0	..	..
गेहूँ, चावल	..	0.05	355.97	1.71	44.04	रीवा 47.0	..	..
गेहूँ, चावल	..	..	14.54	..	0.34	रीवा 47.0	..	..
गेहूँ, चावल	..	1.19	751.89	20.79	68.82	रीवा 50.0	..	..
गेहूँ, चावल	..	0.01	43.12	2.41	7.69	रीवा 50.0	..	..
गेहूँ, चावल	..	0.22	360.42	24.45	46.60	रीवा 50.0	..	..
गेहूँ, चावल	..	0.09	80.14	0.67	2.58	रीवा 50.3	..	..
गेहूँ, चावल	..	0.91	381.31	0.85	22.75	रीवा 50.0	..	..
गेहूँ, चावल	..	0.50	179.48	5.99	15.14	रीवा 50.0	..	..
गेहूँ, चावल	..	3.73	76.58	1.24	12.68	रीवा 50.0	..	..
गेहूँ, चावल	..	0.39	118.45	3.44	5.83	रीवा 50.0	..	..
गेहूँ, चावल	..	0.08	200.93	0.17	31.37	रीवा 50.0	..	..
गेहूँ, चावल	..	0.94	481.06	1.65	32.89	रीवा 50.0	..	..
गेहूँ, चावल	..	..	28.67	..	..	रीवा 50.0	..	..
गेहूँ, चावल	..	0.03	113.51	2.63	7.91	रीवा 50.0	..	..
गेहूँ, चावल	..	0.49	215.37	0.54	26.10	रीवा 50.0	..	..
गेहूँ, चावल	..	0.04	262.24	0.62	33.65	रीवा 50.0	..	..
गेहूँ, चावल	..	0.12	163.71	0.64	22.82	रीवा 50.0	..	..
गेहूँ, चावल	..	0.75	312.54	1.61	41.00	रीवा 50.0	..	..
गेहूँ, चावल	..	12.88	1,883.26	37.20	170.87	रीवा 47.0	..	..
गेहूँ, चावल	..	0.16	67.60	1.89	1.31	रीवा 45.0	..	..
गेहूँ, चावल	..	0.22	293.71	15.98	37.08	रीवा 45.0	..	..
गेहूँ, चावल	..	..	12.67	4.36	0.73	रीवा 45.0	..	..
गेहूँ, चावल	..	0.06	12.93	0.13	0.84	रीवा 45.0	..	..
गेहूँ, चावल	..	..	42.75	5.54	5.29	रीवा 45.0	..	..
गेहूँ, चावल	..	0.24	136.08	3.32	8.20	रीवा 45.0	..	..
गेहूँ, चावल	..	0.01	38.24	0.80	4.91	रीवा 45.0	..	..
गेहूँ, चावल	..	0.05	144.83	4.86	7.85	रीवा 45.0	..	..
गेहूँ, चावल	..	0.18	118.49	5.83	31.93	रीवा 45.0	..	..
गेहूँ, चावल	..	0.63	94.80	12.68	13.07	रीवा 45.0	..	..
गेहूँ, चावल	..	0.73	322.90	7.46	43.24	रीवा 45.0	..	..
गेहूँ, चावल	..	..	26.78	2.53	0.40	रीवा 45.0	..	..
गेहूँ, चावल	..	0.56	37.99	0.84	4.36	रीवा 45.0	..	..
गेहूँ, चावल	..	..	50.42	0.01	16.97	रीवा 45.0	..	..

स्थानीय कोड नम्बर	ग्राम का नाम	ग्राम का कुल क्षेत्रफल (एकड़ में)	ग्राम में उपलब्ध सुख-सुविधाएं					
			शिक्षासम्बन्धी	चिकित्सा सम्बन्धी	बिजली सम्बन्धी	पेय-जल सम्बन्धी	परिवहन सम्बन्धी	डाक तथा तार सम्बन्धी
1	2	3	4	5	6	7		9
383	शिवपुरा नेवुढ़ा	289.76	..	..	..	कु.	प.स.	..
384	पलिया त्रिवेणीसिंह	700.76	प्रा.शा.(1)	..	..	कु.	प.स.	..
385	सरई सेंगर	719.42	प्रा.शा.(1)	..	..	कु.	प.स.	..
386	पिड़रिया सेंगर	515.32	प्रा.शा.(1)	..	..	कु.	प.स.	..
387	मिसिरगवां	272.71	..	..	..	कु.	क.स.	..
388	करौदहा	160.32	..	..	..	कु.	क.स.	..
389	सरई कृष्ण कुमार	214.13	..	..	..	कु.	क.स.	..
390	पिपरी	76.11	..	..	..	कु.	..	..
391	टिकुरी	123.82	..	..	..	कु.	..	..
392	सरबरा	98.62	..	..	..	कु.,ता.	..	..
393	डीही	63.02	.	..	..	कु.	..	..
394	पिड़रिया रामदुलारे	184.17	..	..	..	कु.	..	..
395	पटपरा	1,724.67	पू.मा.शा.(1)	अ.(1)	..	कु.	क.स.	..
396	तड़ौरा	955.43	प्रा.शा.(1)	..	..	कु.,न.,ता.	क.स.	..
397	ढ़नगन	1,985.13	पू.मा.शा.(1)	..	..	कु.,न.,ता.	क.स.	..
398	हटवा सरैहान	600.25	प्रा.शा.(1)	..	..	कु.,न.,ता.	..	..
399	बारीबांध	17.49	..	..	..	..	..	..
400	बेलहातीर्थप्रसाद	9.07	..	..	..	कु.	..	..
401	हरगड़ी मु.शाहपुर	10.59	..	..	..	कु.	..	..
402	पहाड़ी भोलाराम	92.11	..	..	..	कु.	..	..
403	पहाड़ी धनीराम	112.16	..	..	..	कु.	..	..
404	सैमरिया मु.गोदरी	86.04	..	..	..	कु.	..	..
405	डिघौल	529.74	प्रा.शा.(1)	..	..	कु.	..	..
406	मझिगवां	260.10	..	..	..	कु.	..	..
407	रौसरा	388.95	..	..	..	कु.	..	..
408	पतेरी मु.डिघौल	144.09	..	..	..	कु.	..	..
409	बराकाटन	163.80	..	..	..	कु.	..	..
410	बरा	14.26	..	..	..	..	..	..
411	भुतण्डा	232.16	..	..	..	कु.	..	..
412	हर्रइया	98.92	..	..	..	कु.	..	..
413	कचेरिया	37.17	..	..	..	कु.	..	..
414	बरा 689	5.81	..	..	..	..	..	..
415	बरा कोठार	293.52	प्रा.शा.(1)	..	..	कु.	..	..
416	शाह	160.14	..	..	..	कु.	क.स.	..
417	डिघवार 391	304.49	प्रा.शा.(1)	..	..	..	क.स.	..
418	डिघवार 392	10.59	..	..	..	कु.	क.स.	..
419	पनिगवां	163.79	..	..	..	कु.	क.स.	..
420	डिघवार 393	370.11	..	..	..	कु.	क.स.	..
421	टुकड़ाझौरा	7.89	..	..	..	कु.	क.स.	..
422	बराती 694	319.00	..	..	..	कु.	क.स.	..
423	बराती 693	12.45	..	..	..	कु.	क.स.	..
424	मलँगवां	267.73	..	..	..	कु.	क.स.	..
425	उरूआ	182.35	..	..	..	..	क.स.	..

मऊगंज तहसील

मुख्य खाद्य	भूमि उपयोग (अर्थात् विभिन्न प्रकार के भूमि उपयोगों के अन्तर्गत आने वाले क्षेत्र) एकड़ में					सबसे पास का नगर और दूरी (कि.मी. में)	ग्राम में साप्ताहिक बाजार लगता हो, तो उसका दिन	अभ्युक्ति धार्मिक, ऐतिहासिक अथवा पुरातत्वीय महत्व के स्थानों के उल्लेख सहित
	वन	सिंचित	असिंचित	कृष्य खाली भूमि	कृषि के लिए अनुपलब्ध क्षेत्र जिसमें कृषि नहीं की जा सकती			
10	11	12	13	14	15	16	17	18
गेहूँ, चावल	..	0.75	250.27	7.41	31.33	रीवा 45.0	..	..
गेहूँ, चावल	..	0.21	599.02	18.99	82.54	रीवा 47.0	..	..
गेहूँ, चावल	..	2.84	578.66	80.89	57.03	रीवा 42.0	..	..
गेहूँ, चावल	..	1.09	429.37	31.02	53.84	रीवा 44.0	..	..
गेहूँ, चावल	..	0.05	230.72	10.55	31.39	रीवा 42.0	..	..
गेहूँ, चावल	..	0.43	131.31	16.63	11.95	रीवा 40.0	..	..
गेहूँ, चावल	..	0.10	180.07	5.54	28.42	रीवा 40.0	..	..
गेहूँ, चावल	..	0.03	53.32	0.95	21.81	रीवा 45.0	..	..
गेहूँ, चावल	..	0.09	107.09	4.56	12.08	रीवा 47.0	..	..
गेहूँ, चावल	..	0.04	85.32	0.96	12.30	रीवा 47.0	..	..
गेहूँ, चावल	..	0.02	57.12	0.78	5.10	रीवा 47.0	..	..
गेहूँ, चावल	..	0.66	166.30	2.29	14.92	रीवा 47.0	..	..
गेहूँ, चावल	..	0.68	1,456.07	134.71	133.21	रीवा 49.0	..	..
गेहूँ, चावल	..	1.13	829.69	36.47	88.14	रीवा 50.0	..	..
गेहूँ, चावल	..	1.79	1,757.74	95.16	130.44	रीवा 50.0	..	..
गेहूँ, चावल	..	0.13	542.99	6.83	50.30	रीवा 53.0	..	..
गेहूँ, चावल	..	..	14.22	0.65	2.62	रीवा 58.0	..	..
गेहूँ, चावल	..	..	7.72	..	1.35	रीवा 58.0	..	..
गेहूँ, चावल	..	..	9.70	..	0.89	रीवा 58.0	..	..
गेहूँ, चावल	..	..	78.07	2.01	12.03	रीवा 58.0	..	..
गेहूँ, चावल	..	0.08	91.51	2.18	18.39	रीवा 58.0	..	..
गेहूँ, चावल	..	0.16	77.07	2.08	6.73	रीवा 58.0	..	..
गेहूँ, चावल	..	0.08	450.95	17.22	61.49	रीवा 52.0	..	..
गेहूँ, चावल	..	0.03	224.09	13.37	22.61	रीवा 54.0	..	..
गेहूँ, चावल	..	..	356.79	15.01	17.15	रीवा 54.0	..	..
गेहूँ, चावल	..	..	130.14	6.00	7.95	रीवा 54.0	..	..
गेहूँ, चावल	..	..	153.41	2.48	7.91	रीवा 54.0	..	..
गेहूँ, चावल	..	..	12.98	..	1.28	रीवा 54.0	..	..
गेहूँ, चावल	..	0.19	194.05	14.99	22.93	रीवा 54.0	..	..
गेहूँ, चावल	..	0.02	88.20	3.97	6.73	रीवा 58.0	..	..
गेहूँ, चावल	..	..	35.70	..	1.47	रीवा 58.0	..	..
गेहूँ, चावल	..	..	5.59	..	0.22	रीवा 58.0	..	..
गेहूँ, चावल	..	0.08	256.63	17.05	19.76	रीवा 58.0	..	..
गेहूँ, चावल	..	0.05	113.88	40.98	5.23	रीवा 45.0	..	..
गेहूँ, चावल	..	0.10	249.23	25.39	29.77	रीवा 45.0	..	..
गेहूँ, चावल	..	..	9.82	..	0.77	रीवा 45.0	..	..
गेहूँ, चावल	..	..	147.27	13.05	3.47	रीवा 45.0	..	..
गेहूँ, चावल	..	0.12	331.99	16.97	21.03	रीवा 45.0	..	..
गेहूँ, चावल	..	..	7.57	..	0.32	रीवा 45.0	..	..
गेहूँ, चावल	..	0.37	255.33	22.77	40.53	रीवा 45.0	..	..
गेहूँ, चावल	..	..	11.78	0.05	0.62	रीवा 45.0	..	..
गेहूँ, चावल	..	0.23	246.70	7.58	13.22	रीवा 45.0	..	..
गेहूँ, चावल	..	0.44	163.03	8.39	10.49	रीवा 45.0	..	..

स्थानीय कोड नम्बर	ग्राम का नाम	ग्राम का कुल क्षेत्रफल (एकड़ में)	ग्राम में उपलब्ध सुख-सुविधाएं					
			शिक्षा सम्बन्धी	चिकित्सा सम्बन्धी	बिजली सम्बन्धी	पेय-जल सम्बन्धी	परिवहन सम्बन्धी	डाक तथा तार सम्बन्धी
1	2	3	4	5	6	7	8	9
426	बरानी 692	1,147.13	पू.मा.शा.(1)	..	..	कु.	क.स.	डा.
427	भटिगवां	26.60	..	..	..	कु.	क.स.	..
428	उंचेहरा	328.87	..	..	..	कु.	..	..
429	अटरा कलां	393.24	प्रा.शा.(1)	..	..	कु.	..	..
430	सगरा	828.01	प्रा.शा.(1)	..	..	कु.	..	..
431	पनिगवां	910.09	प्रा.शा.(1)	..	..	कु.	क.स.	..
432	सुकुलगवां	662.43	प्रा.शा.(1)	..	..	कु.	क.स.	..
433	खरिहनहा	7.01	..	..	..	..	..	..
434	झौरा	1,283.45	प्रा.शा.(1)	..	..	कु.,न.	..	..
435	अटराखुर्द	194.49	..	..	..	कु.,न.	..	..
436	पड़रामजरा	60.83	..	..	..	कु.,न.	..	..
437	तीतपुर	332.87	..	..	..	कु.,ता.	..	..
438	धुसहा	14.52	..	..	..	..	..	..
439	झलवार	1,050.65	पू.मा.शा.(1)	..	..	कु.,ता.	प.स.	..
440	तमरी रंगनाथ	192.70	..	..	..	कु.,ता.	प.स.	..
441	तमरी ठाकुर	115.63	..	..	..	कु.,न.	प.स.	..
442	शिवपुर	145.14	प्रा.शा.(1)	..	..	कु.,न.	प.स.	..
443	शिवपुर चक	30.49	..	..	..	कु.,न.	प.स.	..
444	खारजी मोलइया	81.13	..	..	..	कु.,न.	प.स.	..
445	पंडित पुरवा	59.10	..	..	..	कु.,न.	प.स.	..
446	बहेरी रामप्रसाद	57.39	..	..	..	कु.,न.	प.स.	..
447	बेलहाई कलां	311.46	..	..	..	कु.,न.	प.स.	..
448	बेलहाई खुर्द	83.80	..	..	..	कु.,न.	प.स.	..
449	बमुरिहा	151.51	..	..	..	कु.,न.	प.स.	..
450	रजिगवां	522.75	प्रा.शा.(1)	..	..	कु.,न.	प.स.	..
451	उमरी	496.40	प्रा.शा.(1)	..	..	कु.,न.	प.स.	..
452	उमरी महापत्रान	119.67	..	..	..	कु.,न.	प.स.	..
453	टिकरी	158.01	..	..	..	कु.,न.	प.स.	..
454	शिवपुरवा	325.41	..	..	..	कु.,न.	प.स.	..
455	डगडौआ	329.10	..	..	..	कु.,न.	प.स.	..
456	चंदुआ दुआरी	102.59	..	..	..	कु.,न.	प.स.	..
457	सूजी	1,201.71	पू.मा.शा.(1)	..	..	कु.,न.	प.स.	..
458	कैमहाई	341.61	..	..	..	कु.,न.	प.स.	..
459	डिहार	168.27	..	..	..	कु.,न.	प.स.	..
460	गलका बांध	40.35	..	..	..	..	प.स.	..
461	छपरा 315	103.88	..	..	..	..	प.स.	..
462	छपरा 316	264.09	..	..	..	कु.	प.स.	..
463	छपरा 317	134.28	..	..	..	कु.	प.स.	..
464	उमरी काटन	752.48	..	..	..	कु.	प.स.	..
465	कुशहाई	186.01	..	..	..	..	..	..
466	मेहना	406.39	..	..	..	कु.	प.स.	..
467	अर्जुन कहुआ	1,263.70	..	..	..	कु.,न.	प.स.	..
468	गौरी	645.97	..	..	..	कु.	प.स.	..

मुख्य खाद्य	भूमि उपयोग (अर्थात् विभिन्न प्रकार के भूमि उपयोगों के अन्तर्गत आने वाले क्षेत्र) एकड़ में					सबसे पास का नगर और दूरी (कि.मी. में)	ग्राम में साप्ताहिक बाजार लगता हो, तो उसका दिन	अभ्युक्ति धार्मिक, ऐतिहासिक अथवा पुरातत्वीय महत्व के स्थानों के उल्लेखसहित
	वन	सिंचित	असिंचित	कृष्य खाली भूमि	कृषि के लिए अनुपलब्ध क्षेत्र जिसमें कृषि नहीं की जा सकती			
10	11	12	13	14	15	16	17	18
गेहूँ, चावल	..	0.58	1,001.07	54.12	91.36	रीवा 45.0	..	..
गेहूँ, चावल	..	..	24.25	0.79	1.56	रीवा 45.0	..	..
गेहूँ, चावल	..	0.19	314.80	1.68	12.20	रीवा 47.0	..	..
गेहूँ, चावल	..	0.22	374.46	6.68	11.88	रीवा 44.0	..	..
गेहूँ, चावल	..	1.69	709.91	61.17	55.24	रीवा 45.0	..	..
गेहूँ, चावल	..	0.98	812.65	26.75	69.71	रीवा 45.0	..	..
गेहूँ, चावल	..	2.10	587.41	30.59	42.33	रीवा 45.0	..	..
गेहूँ, चावल	..	..	6.59	..	0.42	रीवा 45.0	..	..
गेहूँ, चावल	..	0.96	1,149.77	52.59	80.13	रीवा 45.0	..	..
गेहूँ, चावल	..	0.21	180.40	3.70	10.18	रीवा 45.0	..	..
गेहूँ, चावल	..	0.01	60.66	0.04	0.12	रीवा 45.0	..	..
गेहूँ, चावल	..	0.01	287.49	31.00	14.37	रीवा 45.0	..	..
गेहूँ, चावल	..	..	14.15	0.15	0.22	रीवा 45.0	..	..
गेहूँ, चावल	..	1.03	937.81	47.67	64.14	रीवा 45.0	..	..
गेहूँ, चावल	..	1.96	173.06	14.79	2.89	रीवा 43.0	..	..
गेहूँ, चावल	..	0.02	96.41	3.94	15.26	रीवा 43.0	..	..
गेहूँ, चावल	..	0.18	126.40	17.67	0.89	रीवा 43.0	..	..
गेहूँ, चावल	..	..	30.05	0.19	0.25	रीवा 43.0	..	..
गेहूँ, चावल	..	0.05	74.60	6.21	0.27	रीवा 43.0	..	..
गेहूँ, चावल	..	0.53	50.20	6.65	1.72	रीवा 43.0	..	..
गेहूँ, चावल	..	0.17	52.54	4.01	0.67	रीवा 45.0	..	..
गेहूँ, चावल	..	6.64	266.90	21.76	16.16	रीवा 45.0	..	..
गेहूँ, चावल	..	..	74.55	7.94	1.31	रीवा 45.0	..	..
गेहूँ, चावल	..	0.51	136.76	8.94	5.30	रीवा 45.0	..	..
गेहूँ, चावल	..	2.13	473.38	24.76	22.48	रीवा 45.0	..	..
गेहूँ, चावल	..	3.67	425.78	49.42	17.53	रीवा 45.0	मंगलवार	..
गेहूँ, चावल	..	0.58	108.49	6.35	4.25	रीवा 45.0	..	..
गेहूँ, चावल	..	0.24	140.20	6.59	10.98	रीवा 45.0	..	..
गेहूँ, चावल	..	0.42	185.26	94.89	44.84	रीवा 45.0	..	..
गेहूँ, चावल	..	0.08	287.44	22.11	19.47	रीवा 45.0	..	..
गेहूँ, चावल	..	0.02	93.58	8.99	..	रीवा 45.0	..	..
गेहूँ, चावल	..	3.99	724.62	343.38	129.72	रीवा 45.0	..	..
गेहूँ, चावल	..	..	100.95	135.97	104.69	रीवा 45.0	..	..
गेहूँ, चावल	..	0.01	155.83	3.34	9.09	रीवा 45.0	..	..
गेहूँ, चावल	..	..	39.16	1.19	..	रीवा 45.0	..	..
गेहूँ, चावल	..	..	101.73	1.08	1.07	रीवा 45.0	..	..
गेहूँ, चावल	..	..	249.08	15.01	..	रीवा 45.0	..	..
गेहूँ, चावल	..	..	85.61	16.69	31.98	रीवा 45.0	..	..
गेहूँ, चावल	..	0.05	425.94	282.91	43.58	रीवा 45.0	..	..
गेहूँ, चावल	..	..	175.18	10.83	..	रीवा 45.0	..	..
गेहूँ, चावल	..	..	192.50	2.15	211.74	रीवा 45.0	..	..
गेहूँ, चावल	190.95	0.02	127.20	31.84	913.69	रीवा 45.0	..	..
गेहूँ, चावल	..	1.88	513.92	105.61	24.56	रीवा 43.0	..	..

स्थानीय कोड नम्बर	ग्राम का नाम	ग्राम का कुल क्षेत्रफल (एकड़ में)	ग्राम में उपलब्ध सुख-सुविधाएं					
			शिक्षा सम्बन्धी	चिकित्सा सम्बन्धी	बिजली सम्बन्धी	पेय-जल सम्बन्धी	परिवहन सम्बन्धी	डाक तथा तार सम्बन्धी
1	2	3	4	5	6	7	8	9
469	खुटहा	140.04	..	..	..	कु.	प.स.	..
470	खैरा	2,658.25	..	औ.(1)	..	कु.	प.स.	..
471	बड़नगर	385.82	..	..	..	कु.	प.स.	..
472	हर्दी	214.45	..	..	..	कु.	प.स.	..
473	फरहवा	1,157.47	पू.मा.शा.(1)	..	..	कु.	प.स.	..
474	लंगरखाबांध	18.37	..	..	..	..	प.स.	..
475	पिपराही	256.93	..	..	..	कु.	प.स.	..
476	कनकेसरा	546.47	पू.मा.शा.(1)	..	..	कु.	प.स.	..
477	सेतौही	167.41	..	..	..	कु.	प.स.	..
478	कंजरा	209.54	..	..	..	कु.	क.स.	..
479	सीतापुर	2,830.92	प्रा.शा.(1)	..	..	कु.,ता.	क.स.	डा.
480	अमघटी	443.89	..	..	..	..	क.स.	..
481	आदसरई	2,009.44	..	..	..	कु.	..	..
482	कांडी	1,347.47	..	..	..	न.,ता.	..	..
483	गड़वा	2,084.65	प्रा.शा.(1)	..	..	कु.	..	..
484	कुल बहेरिया	426.21	प्रा.शा.(1)	..	..	कु.	प.स.	..
485	कोदवारी	5.59	..	..	..	..	..	..
486	गनिगवां	9.96	..	..	..	..	..	..
487	कुड़िया कछार	8.12	..	..	..	..	..	..
488	तेन्दुआ	4.84	..	..	..	..	..	..
489	नेचरिहा	102.95	..	..	..	कु.	प.स.	..
490	कंधैया	259.54	..	..	..	कु.	प.स.	..
491	डूडा दुआरी	400.02	..	..	..	..	..	..
492	महूगड़ा	634.14	..	..	..	कु.	प स.	..
493	पगार	196.81	..	..	..	..	..	..
494	अमहा	326.21	..	..	..	..	..	..
495	भगता	295.39	..	..	..	..	..	..
496	बजहा	520.83	..	..	..	..	..	..
497	सपहा	119.29	..	..	..	..	..	..
498	टीपा बदौरा	1,624.29	..	..	..	कु.,ना.	..	..
499	कदुआवन	1,382.70	..	..	..	कु.,ना.	..	..
500	दुधमनिया	1,056.37	..	..	..	कु.,न.	..	..
501	हर्रहा	2,250.70	..	..	..	कु.,न.	क.स.	..
502	हर्रई गुजर	1,037.74	..	..	..	न.,ना.	..	..
503	केसरा	2,154.27	..	..	..	ना.,स.	..	..
504	मलकपुर	2,411.45	प्रा.शा.(1)	..	..	कु.,ता.,स.	..	..
505	लेदरा	133.41	..	..	..	..	प.स.	..
506	गड़ौहा	224.34	..	..	..	कु.	प.स.	..
507	लटियार	470.09	..	..	..	कु.	प.स.	..
508	घुहिया	546.50	प्रा.शा.(1)	..	..	कु.	प.स.	..
509	करौंदहा	64.56	..	..	..	..	प.स.	..
510	सेरेहा	1,938.78	..	..	..	कु.	प.स.	..
511	बेलौहा मु.रकरी	62.10	..	..	..	..	प.स.	..

मुख्य खाद्य	भूमि उपयोग (अर्थात् विभिन्न प्रकार के भूमि उपयोगों के अन्तर्गत आने वाले क्षेत्र) एकड़ में					सबसे पास का नगर और दूरी (कि.मी. में)	ग्राम में साप्ताहिक बाजार लगता हो, तो उसका दिन	व्यक्ति धार्मिक, ऐतिहासिक अथवा पुरातत्वीय महत्व के स्थानों के उल्लेखसहित
	वन	सिंचित	असिंचित	कृष्य खाली भूमि	कृषि के लिए अनुपलब्ध क्षेत्र जिसमें कृषि नहीं की जा सकती			
10	11	12	13	14	15	16	17	18
गेहूँ, चावल	..	0.48	91.12	47.35	1.09	रीवा 43.0	..	..
गेहूँ, चावल	..	2.58	1,434.43	1,147.87	73.37	रीवा 43.0	बुधवार	.
गेहूँ, चावल	..	0.70	326.50	39.44	19.18	रीवा 43.0	..	..
गेहूँ, चावल	..	0.74	188.17	19.39	6.15	रीवा 43.0	..	..
गेहूँ, चावल	..	10.41	1,029.84	61.35	55.87	रीवा 45.0	..	..
गेहूँ, चावल	..	..	17.45	0.58	0.34	रीवा 47.0	..	..
गेहूँ, चावल	..	0.75	214.08	31.52	10.58	रीवा 44.0	..	..
गेहूँ, चावल	..	0.72	498.64	28.37	18.74	रीवा 44.0	..	..
गेहूँ, चावल	..	1.72	148.95	6.99	9.75	रीवा 44.0	..	..
गेहूँ, चावल	..	1.17	195.76	10.63	1.98	रीवा 50.0	..	..
गेहूँ, चावल	..	2.12	1,087.33	1,469.93	271.54	रीवा 53.0	..	..
गेहूँ, चावल	..	..	266.98	175.13	1.78	रीवा 50.0	..	..
गेहूँ, चावल	939.88	38.65	138.06	38.86	853.99	रीवा 53.0	..	..
गेहूँ, चावल	..	..	741.42	88.80	517.25	रीवा 53.0	..	..
गेहूँ, चावल	638.17	0.05	160.78	45.80	1,239.85	रीवा 56.0	..	..
गेहूँ, चावल	..	1.58	364.55	14.65	45.43	रीवा 55.0	..	..
गेहूँ, चावल	..	..	5.51	..	0.08	रीवा 55.0	..	..
गेहूँ, चावल	..	..	8.15	..	1.81	रीवा 55.0	..	..
गेहूँ, चावल	..	..	6.62	..	1.50	रीवा 55.0	..	..
गेहूँ, चावल	..	..	4.46	..	0.38	रीवा 55.0	..	..
गेहूँ, चावल	..	0.37	97.37	1.22	3.99	रीवा 55.0	..	..
गेहूँ, चावल	..	20.19	88.53	51.83	98.99	रीवा 55.0	..	..
गेहूँ, चावल	..	..	302.86	81.89	15.27	रीवा 53.0	..	..
गेहूँ, चावल	..	..	527.20	83.62	23.32	रीवा 53.0	..	..
गेहूँ, चावल	..	..	135.90	5.19	55.72	रीवा 53.0	..	..
गेहूँ, चावल	..	..	138.36	80.27	107.58	रीवा 53.0	..	..
गेहूँ, चावल	..	..	284.80	..	10.59	रीवा 53.0	..	..
गेहूँ, चावल	..	..	373.33	54.17	93.33	रीवा 53.0	..	..
गेहूँ, चावल	..	..	116.86	..	2.43	रीवा 53.0	..	..
गेहूँ, चावल	32.41	0.05	556.80	1.91	1,033.12	रीवा 56.0	..	..
गेहूँ, चावल	200.00	0.17	182.78	23.85	975.90	रीवा 56.0	..	..
गेहूँ, चावल	230.21	0.06	171.47	18.79	635.84	रीवा 56.0	..	..
गेहूँ, चावल	452.63	0.16	386.74	32.40	1,378.77	रीवा 56.0	..	..
गेहूँ, चावल	95.33	0.06	159.81	132.49	650.05	रीवा 69.0	..	..
गेहूँ, चावल	758.09	..	561.81	211.57	622.80	रीवा 69.0	..	..
गेहूँ, चावल	530.40	0.06	831.27	416.07	633.65	रीवा 80.0	..	..
गेहूँ, चावल	..	..	123.86	2.37	7.18	रीवा 69.0	..	..
गेहूँ, चावल	..	0.02	209.18	15.14	..	रीवा 69·0	..	..
गेहूँ, चावल	50.00	0.06	251.52	59.89	108.62	रीवा 69.0	..	..
गेहूँ, चावल	..	0.23	433.55	91.73	20.99	रीवा 69.0	..	..
गेहूँ, चावल	..	..	43.69	18.62	2.25	रीवा 69.0	..	..
गेहूँ, चावल	142.00	0.43	876.72	405.02	514.61	रीवा 69.0	..	..
गेहूँ, चावल	..	..	44.38	16.02	1.70	रीवा 69.0	..	..

स्थानीय कोड नम्बर	ग्राम का नाम	ग्राम का कुल क्षेत्रफल (एकड़ में)	ग्राम में उपलब्ध सुख-सुविधाएं					
			शिक्षा सम्बन्धी	चिकित्सा सम्बन्धी	बिजली सम्बन्धी	पेय-जल सम्बन्धी	परिवहन सम्बन्धी	डाक तथा तार सम्बन्धी
1	2	3	4	5	6	7	8	9
512	रकरी	3,425.67	प्रा.शा.(1)	..	..	कु.	प.स.	..
513	अमोखर	558.09	प्रा.शा.(1)	..	..	कु.	प.स.	..
514	नन्दनपुर	381.03	..	औ.(1)	..	कु.	प.स.	..
515	नरैनी पहाड़	931.82	प्रा.शा.(1)	..	..	कु.	प.स.	..
516	कुशहाई	114.30	..	..	..	कु.	प.स.	..
517	पाड़र	3,205.82	प्रा.शा.(1), पू.मा.शा.(1)	मा.शि.के.(1)	..	कु.	प.स.	..
518	उधौ पुरवा	420.72	प्रा.शा.(1)	..	..	कु.	प.स.	डा.
519	किरही मु. नन्दनपुर	69.26	..	..	..	..	प.म.	..
520	मिसिरगवां	627.11	प्रा.शा.(1)	..	..	कु.	प.स.	..
521	अमहा बांध	12.29	..	..	..	कु.	प.स.	..
522	नगई	170.97	..	..	..	कु.	प.स.	..
523	बनपाडर	1,977.17	प्रा.शा.(1)	प.चि.(1)	..	कु.	प.स.	..
524	बनपाड़र कांटन	16.80	..	..	..	कु.	प.स.	..
525	अटरिया इन्द्रदत्त	250.81	..	..	..	कु.	प.स.	..
526	अटरिया शिवप्रसाद	254.25	..	..	..	कु.	प.स.	..
527	ढ़ेढ़री	179.85	..	..	..	कु.	प.स.	..
528	नहरू	101.70	..	..	..	ना.	प.स.	..
529	चौरा पहाड़	933.89	..	..	..	कु.	प.स.	..
530	बहेरी चौहान	302.74	प्रा.शा.(1)	..	..	कु.	..	..
531	बहेरी काटन	54.71	..	..	..	..	..	..
532	कौन मु. ढ़ेरा	23.22	..	..	..	..	..	..
533	बहेरी ठकुरान	440.06	..	..	..	..	..	..
534	विठौला	15.96	..	..	..	..	..	..
535	हंसला	34.91	..	..	..	..	..	..
536	उंघरेंगा	52.07	..	..	..	कु.	..	..
537	मजरा ऊची	111.27	..	..	..	कु.	..	..
538	मझौली	6.94	..	..	..	..	..	..
539	ढेरा	468.53	उ.मा.शा.(1)	औ.(1)	..	कु.,ता.	प.स.	डा.
540	मगरदहा	4.49	..	..	..	..	..	..
541	हरगड़ी	65.92	..	..	..	कु.	..	..
542	दूदा टोला	80.69	..	..	..	कु.	..	..
543	पथरहा नं. 1	125.29	..	..	..	कु.	..	..
544	डोकराभाट खुर्द	45.98	..	..	..	कु.	..	..
545	मिसिरगवां काटन	22.98	..	..	..	कु.	..	..
546	भाट मु. ढेरा नं. 1	65.60	..	..	..	कु.	..	..
547	कूड़ी	40.64	..	..	..	कु.	..	..
548	भाट मु. ढेरा नं. 2	12.33	..	..	..	कु.	..	..
549	डोकराभाट कलां	200.46	..	..	..	कु.	..	..
550	पथरहा नं. 2	300.90	..	..	..	कु.	..	..
551	सेमरिया मामला	187.72	..	..	..	कु.	..	..
552	ऊची कोठार	557.29	प्रा.शा.(1)	..	..	कु.	प.स.	..
553	शाहपुर इन्द्रजीतसिंह	197.01	..	..	..	कु.	प.स.	..

मुख्य खाद्य	भूमि उपयोग (अर्थात् विभिन्न प्रकार के भूमि उपयोग के अन्तर्गत आने वाले क्षेत्र) एकड़ में: वन	सिंचित	असिंचित	कृष्य खाली भूमि	कृषि के लिए अनुपलब्ध क्षेत्र जिसमें कृषि नहीं की जा सकती	सबसे पास का नगर और दूरी (कि.मी. में)	ग्राम में साप्ताहिक बाजार लगता हो, तो उसका दिन	अभ्युक्ति धार्मिक, ऐतिहासिक अथवा पुरातत्वीय महत्व के स्थानों के उल्लेख सहित
10	11	12	13	14	15	16	17	18
गेहूँ, चावल	108.00	1.83	2,075.49	679.70	560.65	रीवा 69.0	..	..
गेहूँ, चावल	..	0.48	456.98	39.55	61.08	रीवा 65.0	..	..
गेहूँ, चावल	..	27.63	304.84	35.48	13.08	रीवा 65.0	.	
गेहूँ, चावल	..	0.29	674.53	193.64	63.36	रीवा 66.0	..	..
गेहूँ, चावल	..	24.50	75.09	6.64	8.07	रीवा 65.0	..	..
गेहूँ, चावल	..	242.82	2,102.44	747.50	113.06	रीवा 64.0	..	..
गेहूँ, चावल	..	32.83	337.23	32.61	18.05	रीवा 67.0	..	..
गेहूँ, चावल	..	..	46.41	21.05	1.80	रीवा 68.0	..	..
गेहूँ, चावल	..	338.00	177.80	93.18	18.13	रीवा 67.0	..	..
गेहूँ, चावल	..	..	10.61	1.68	..	रीवा 67.0	..	..
गेहूँ, चावल	..	0.10	158.10	12.77	..	रीवा 67.0	..	..
गेहूँ, चावल	..	0.78	1,585.59	314.02	76.78	रीवा 68.0	..	..
गेहूँ, चावल	..	..	15.61	1.19	..	रीवा 68.0	..	..
गेहूँ, चावल	..	0.05	191.87	34.33	24.56	रीवा 68.0	..	..
गेहूँ, चावल	..	0.38	215.03	24.09	14.75	रीवा 68.0	..	..
गेहूँ, चावल	..	..	72.20	101.64	6.01	रीवा 70.0	..	..
गेहूँ, चावल	..	..	81.75	17.25	2.70	रीवा 70.0	..	..
गेहूँ, चावल	..	..	600.34	127.70	205.85	रीवा 71.0	..	..
गेहूँ, चावल	..	0.54	233.41	57.59	11.20	रीवा 65.0	..	..
गेहूँ, चावल	..	..	44.88	5.45	4.38	रीवा 65.0	..	..
गेहूँ, चावल	..	..	12.30	9.94	0.98	रीवा 65.0	..	..
गेहूँ, चावल	..	1.46	363.81	39.59	35.20	रीवा 65.0	..	..
गेहूँ, चावल	..	..	15.84	00.12	..	रीवा 65.0	..	..
गेहूँ, चावल	..	..	33.71	0.35	0.85	रीवा 65.0	..	..
गेहूँ, चावल	..	..	49.44	2.63	..	रीवा 65.0	..	..
गेहूँ, चावल	..	0.05	100.30	10.24	0.68	रीवा 65.0	..	..
गेहूँ, चावल	..	..	6.94	..	..	रीवा 65.0	..	..
गेहूँ, चावल	..	0.12	377.64	31.79	58.98	रीवा 65.0	..	..
गेहूँ, चावल	..	0.01	4.01	00.47	..	रीवा 65.0	..	..
गेहूँ, चावल	..	..	62.79	3.13	..	रीवा 65.0	..	..
गेहूँ, चावल	..	0.05	76.07	4.34	0.23	रीवा 65.0	..	..
गेहूँ, चावल	..	10.34	96.93	10.42	7.60	रीवा 65.0	..	..
गेहूँ, चावल	..	..	7.19	38.79	..	रीवा 65.0	..	..
गेहूँ, चावल	..	..	11.13	8.27	3.58	रीवा 65.0	..	..
गेहूँ, चावल	..	..	42.06	23.54	..	रीवा 65.0	..	..
गेहूँ, चावल	..	0.06	33.17	3.20	4.21	रीवा 65.0	..	..
गेहूँ, चावल	..	..	7.68	4.65	..	रीवा 65.0	..	..
गेहूँ, चावल	..	..	59.84	140.62	..	रीवा 65.0	..	..
गेहूँ, चावल	..	0.22	236.25	32.77	31.66	रीवा 65.0	..	..
गेहूँ, चावल	..	0.20	168.58	6.93	12.01	रीवा 60.0	..	..
गेहूँ, चावल	..	0.40	522.88	32.19	1.82	रीवा 60.0	..	..
गेहूँ, चावल	..	0.10	106.71	20.77	69.43	रीवा 60.0	..	..

स्थानीय कोड नम्बर	ग्राम का नाम	ग्राम का कुल क्षेत्रफल (एकड़ में)	ग्राम में उपलब्ध सुख-सुविधाएं					
			शिक्षा सम्बन्धी	चिकित्सा सम्बन्धी	बिजली सम्बन्धी	पेय-जल सम्बन्धी	परिवहन सम्बन्धी	डाक तथा तार सम्बन्धी
1	2	3	4	5	6	7	8	9
554	गोदरी अम्बिकाराम	125.12	..	..	..	कु.	प.स.	..
555	पहाड़ी निरपतिसिंह	430.64	..	..	..	कु.,ता.	प.म.	..
556	पहाड़ी दलवीरसिंह	445.69	..	..	..	कु.	प.स.	..
557	गरिअरा (मरिअरा)	212.96	..	..	..	कु.	प.स.	..
558	खर्रा मुत. शाहपुर	108.00	..	..	..	कु.,ता.	..	..
559	पहाड़ी अमोचा	161.24	..	..	..	कु.,ता.	..	..
560	मटियरा	340.54	..	..	..	कु.,ता.	प.स.	..
561	करहिया	467.01	प्रा.शा.(1)	..	..	कु.,ता.	प.स.	..
562	महगू पुरवा	76.90	..	..	..	..	प.स.	..
563	अहिरी	22.12	..	..	..	..	प.स.	.
564	हन्नाचौर इन्द्रदत्त	100.50	..	..	..	कु.	प.स.	..
565	गोदरी शिवप्रसाद	339.56	प्रा.शा.(1)	..	..	कु.,ता.	प.स.	..
566	गोदरी	40.75	..	..	..	कु.	प.स.	..
567	हन्नाचौर शिवनारायण	122.53	..	..	..	ता.,कु.	प.स.	..
568	रतनगवां	188.19	..	..	..	कु.	प.स.	..
569	कुकुलगवां	130.37	..	..	..	कु.	प.स.	..
570	कैथिनिया	1.12	..	..	..	..	प.स.	..
571	मढ़ी जगदीशप्रसाद	9.73	..	..	..	कु.,ना.	प.स.	..
572	चक चौविया	2.77	..	..	..	..	प.स.	..
573	सेंगरहा	19.60	..	..	..	कु.,ता.	प.स.	..
574	पिपरो	434.95	..	..	..	कु.,ता.	प.स.	..
575	चितई पुरवा	132.18	..	..	..	कु.	..	..
576	नौढ़िया प्रहलाद	528.75	..	..	..	कु.	..	..
577	रामपुर	487.09	प्रा.शा.(1)	..	..	कु.	..	..
578	केला भाटन	104.96	..	..	..	कु.	प.स.	..
579	केला परमसुख	106.19	..	..	..	कु.	प.स.	..
580	केला गोसाईं	101.42	..	..	..	कु.	प.स.	..
581	चन्द्र महुली	520.43	प्रा.शा.(1)	..	..	कु.	प.स.	..
582	रीठी	178.86	..	..	..	कु.	प.स.	..
583	रतनगवां	293.64	प्रा.शा.(1), उ.मा.शा.(1)	..	..	कु.	प.स.	..
584	जमुहरा	557.74	प्रा.शा.(1)	..	..	कु.	प.स.	..
585	ढोगावल	342.97	..	..	..	कु.	प.स.	..
586	बमुरिहा श्रीपति	55.31	..	..	..	कु.	प.स.	..
587	बमुरिहा प्राणनाथ	82.28	..	..	..	कु.	प.स.	..
588	बमुरिहा इन्द्रदत्त	304.51	..	..	..	कु.	प.स.	..
589	पण्डित पुरवा	90.73	..	..	..	कु.	प.स.	..
590	माल्हातर	108.31	..	..	..	कु.	प.स.	..
591	किंतिया 117	68.73	..	..	..	कु.	प.स.	..
592	किंतिया 116	139.39	..	..	..	कु.	प.स.	..
593	किंतिया 115	88.85	प्रा.शा.(1)	..	..	कु.	प.स.	..
594	मझियार	90.21	..	..	..	कु.	प.स.	..
595	पहाड़ी मझियार	183.05	..	..	..	कु.	प.स.	..

मुख्य खाद्य	भूमि उपयोग (अर्थात् विभिन्न प्रकार के भूमि उपयोगों के अन्तर्गत् आने वाले क्षेत्र) एकड़ में					सबसे पास का नगर और दूरी (कि.मी. में)	ग्राम में साप्ताहिक बाजार लगता हो, तो उसका दिन	अभ्युक्ति धार्मिक, ऐतिहासिक अथवा पुरातत्वीय महत्व के स्थानों के उल्लेखसहित
	वन	सिंचित	असिंचित	कृष्य खाली भूमि	कृषि के लिए अनुपलब्ध क्षेत्र जिसमें कृषि नहीं की जा सकती			
10	11	12	13	14	15	16	17	18
गेहूँ, चावल	..	1.86	106.78	12 83	3.65	रीवा 60.0	..	..
गेहूँ, चावल	..	2.16	357.29	51.54	19.65	रीवा 60.0	..	..
गेहूँ, चावल	..	2.34	288.80	149.98	4.57	रीवा 60.0	..	..
गेहूँ, चावल	..	0.02	112.30	95.45	5.19	रीवा 60.0	..	..
गेहूँ. चावल	..	0.08	84.00	23.20	0.72	रीवा 57.0	..	..
गेहूँ, चावल	..	0.07	136.85	24.32	..	रीवा 57.0	..	..
गेहूँ. चावल	..	0.16	290.08	49.94	0.36	रीवा 64.0	..	..
गेहूँ, चावल	..	0.19	425.88	22.66	18.28	रीवा 63.0	..	..
गेहूँ, चावल	..	..	70.85	1.87	4.18	रीवा 63.0	..	..
गेहूँ, चावल	..	..	21.06	0.88	0.18	रीवा 64.0	..	..
गेहूँ, चावल	..	0.11	90.18	5.18	5.03	रीवा 64.0	..	..
गेहूँ, चावल	..	1.22	266.90	20.68	50.76	रीवा 65.0	..	..
गेहूँ, चावल	..	0.02	27.60	12.18	0.95	रीवा 65.0	..	..
गेहूँ, चावल	..	0.45	101.61	20.27	0.20	रीवा 65.0	..	..
गेहूँ, चावल	..	1.39	141.26	36.62	8.92	रीवा 65.0	..	..
गेहूँ, चावल	..	0.15	121.59	7.18	1.45	रीवा 65.0	..	..
गेहूँ, चावल	..	..	1.12	..	..	रीवा 62.0	..	..
गेहूँ, चावल	..	0.02	8.75	0.53	0.43	रीवा 62.0	..	..
गेहूँ, चावल	..	..	2.67	..	0.10	रीवा 62.0	..	..
गेहूँ, चावल	..	0.10	17.31	1.04	1.15	रीवा 62.0	..	..
गेहूँ, चावल	..	0.04	182.37	242.72	9.82	रीवा 62.0	..	..
गेहूँ, चावल	..	1.07	112.36	15.23	3.52	रीवा 55.0	..	..
गेहूँ, चावल	..	0.69	417.68	95.97	14.41	रीवा 55.0	..	..
गेहूँ, चावल	..	1.13	409.64	59.56	16.76	रीवा 55.0	बुधवार, शनिवार	..
गेहूँ, चावल	..	0.11	99.37	5.48	..	रीवा 60.0	..	..
गेहूँ, चावल	..	0.35	86.54	10.05	9.25	रीवा 58.0	..	..
गेहूँ, चावल	..	0.02	75.61	15.11	10.68	रीवा 58.0	..	..
गेहूँ, चावल	..	0.84	477.39	16.55	25.65	रीवा 56.0	..	..
गेहूँ, चावल	..	0.08	144.88	8.01	25.89	रीवा 50.0	..	..
गेहूँ, चावल	..	1.26	233.44	14.89	44.05	रीवा 60.0	..	..
गेहूँ, चावल	..	0.40	495.62	32.84	28.88	रीवा 56.0	..	..
गेहूँ, चावल	..	..	301.76	27.03	14.18	रीवा 56.0	..	..
गेहूँ, चावल	..	..	51.81	3.02	0.48	रीवा 56.0	..	..
गेहूँ, चावल	..	0.07	73.84	4.89	3.48	रीवा 56.0	..	..
गेहूँ, चावल	..	0.57	277.43	15.01	11.50	रीवा 56.0	..	..
गेहूँ, चावल	..	0.07	75.79	4.47	10.40	रीवा 60.0	..	..
गेहूँ, चावल	..	0.21	91.93	6.71	9.46	रीवा 60.0	..	..
गेहूँ, चावल	..	..	66.85	1.16	0.72	रीवा 60.0	..	..
गेहूँ, चावल	..	0.79	116.68	17.87	4.05	रीवा 60.0	..	..
गेहूँ, चावल	..	0.07	83.78	2.89	2.11	रीवा 60.0	..	..
गेहूँ, चावल	..	0.16	79.08	7.85	3.12	रीवा 56.0	..	..
गेहूँ, चावल	..	0.25	156.61	20.10	6.09	रीवा 56.0	..	..

स्थानीय कोड नम्बर	ग्राम का नाम	ग्राम का कुल क्षेत्रफल (एकड़ में)	ग्राम में उपलब्ध सुख-सुविधाएं					
			शिक्षा सम्बन्धी	चिकित्सा सम्बन्धी	बिजली सम्बन्धी	पेय-जल सम्बन्धी	परिवहन सम्बन्धी	डाक तथा तार सम्बन्धी
1	2	3	4	5	6	7	8	9
596	नरैनी	330.71	प्रा.शा.(1)	..	..	कु.	प.स.	..
597	पकरा	632.00	प्रा.शा.(1)	..	..	कु.	क.स.	..
598	अतरैला	62.00	..	..	..	कु.	क.स.	..
599	सेमरिहा	245.00	..	..	..	कु.	क.स.	..
600	शुकुला	19.00	..	..	..	कु.	क.स.	..
601	भदइया 663	6.00	..	..	..	कु.	क.स.	..
602	भदइया 662	19.00	..	..	..	कु.	क.स.	..
603	बगहाई	33.00	..	..	..	कु.	क.स.	..
604	पतियारी	79.00	..	..	..	कु.	क.स.	..
605	गुलचुवा	46.00	..	..	..	कु.	क.स.	..
606	बरहटा	563.00	प्रा.शा.(1), पू.मा.शा.(1)	..	..	कु.	क.स.	..
607	घोरहा	165.00	..	..	..	कु.	क.स.	..
608	बेलहा	129.00	..	..	..	कु.	क.स.	..
609	देवरी बांध	97.00	..	..	..	कु.	क.स.	..
610	देवरी शिवमंगलसिंह	420.00	प्रा.शा.(1)	..	..	कु.	क.स.	..
611	भाटी जंगल	3,979.00	..	..	..	कु.	..	..
612	निविहा	395.00	..	..	..	झ.	..	..
613	बेलहा	1,544.00	प्रा.शा.(1)	..	..	झ.	..	..
614	कंधैया	205.00	..	..	..	झ.	..	..
615	बहेरा डाकर	2,322.00	प्रा.शा.(1)	..	..	कु.	क.स.	..
616	मऊ बगदरा	430.00	..	..	..	कु.	क.स.	..
617	मुर्चा अटारी	138.00	..	..	..	कु.	क.स.	..
618	भाठी	166.00	..	..	..	कु.	प.स.	..
619	हर्रई मुड़हान	594.00	..	..	..	कु.	प.स.	..
620	उमरी माधो	261.00	प्रा.शा.(1)	..	..	कु.	प.स.	..
621	उमरी मुसलमान	51.00	..	..	..	कु.	प.स.	..
622	बरया खुर्द	46.00	..	..	..	कु.	प.स.	..
623	बरया कलां	544.00	प्रा.शा.(1)	..	..	कु.	प.स.	..
624	तुर्का	165.00	..	..	..	कु.	प.स.	..
625	कुसुड़ी मुता. गंज	228.00	..	..	..	कु.	प.स.	..
626	कुसुड़ी मु. दुबगवां	163.00	..	..	..	कु.	..	..
627	गेडूहा	147.00	..	..	..	कु.	..	..
628	पतेरी नारायन	184.00	..	..	..	कु.	..	..
629	पतेरी श्रीपति	205.00	..	..	..	कु.	..	..
630	उमरी श्रीपति	954.00	प्रा.शा.(1)	..	..	कु.	..	..
631	धुरेहटा कलां	6,453.00	प्रा.शा.(1) पू.मा.शा.(1)	..	..	कु.	प.स.	..
632	धुरेहटा देवराज	82.00	..	..	..	कु.	प.स.	..
633	गंज	812.00	प्रा.शा.(1), पू.मा.शा.(1)	चि.(1),मा.शि.के.(1), प्रा.स्वा.के.(1), प.चि.(1),प.नि.के.(1)		कु.	प.स.	..
634	तुर्की कुर्मियान	32.00	..	..	..	कु.	..	..

मुख्य खाद्य	भूमि उपयोग (अर्थात् विभिन्न प्रकार के भूमि उपयोगों के अन्तर्गत आने वाले क्षेत्र) एकड़ में: वन	सिंचित	असिंचित	कृष्य खाली भूमि	कृषि के लिए अनुपलब्ध क्षेत्र जिसमें कृषि नहीं की जा सकती	सबसे पास का नगर और दूरी (कि. मी. में)	ग्राम में साप्ताहिक बाजार लगता हो, तो उसका दिन	अभ्युक्ति धार्मिक, ऐतिहासिक अथवा पुरातत्वीय महत्व के स्थानों के उल्लेख सहित
10	11	12	13	14	15	16	17	18
गेहूँ, चावल	..	0.13	280.86	37.26	12.46	रीवा 56.0	..	..
गेहूँ, चावल	..	2.00	541.00	30.00	59.00	रीवा 56.0	..	..
गेहूँ, चावल	..	..	61.00	.	1.00	रीवा 66.0	..	..
गेहूँ, चावल	..	..	199.00	22.00	24.00	रीवा 56.0	..	..
गेहूँ, चावल	..	1.00	16.00	..	2.00	रीवा 65.0	..	..
गेहूँ, चावल	..	..	5.00	..	1.00	रीवा 65.0	..	..
गेहूँ, चावल	..	..	18.00	..	1.00	रीवा 66.0	..	..
गेहूँ, चावल	..	..	29.00	..	4.00	रीवा 69.0	..	..
गेहूँ, चावल	..	..	76.00	..	3.00	रीवा 69.0	..	..
गेहूँ, चावल	..	..	41.00	..	5.00	रीवा 69.0	..	..
गेहूँ, चावल	..	1.00	476.00	49.00	37.00	रीवा 68.0	..	..
गेहूँ, चावल	..	..	156.00	3.00	6.00	रीवा 69.0	..	..
गेहूँ, चावल	..	..	123.00	3.00	3.00	रीवा 69.0	..	..
गेहूँ, चावल	..	..	92.00	2.00	3.00	रीवा 69.0	..	..
गेहूँ, चावल	..	..	372.00	20.00	28.00	रीवा 69.0	..	..
गेहूँ, चावल	30.00	..	1,677.00	1553.00	719.00	रीवा 69.0	..	..
गेहूँ, चावल	..	..	172.00	108.00	115.00	रीवा 69.0	..	..
गेहूँ, चावल	..	..	1,101.00	316.00	127.00	रीवा 71.0	..	..
गेहूँ, चावल	..	..	120.00	26.00	59.00	रीवा 71.0	..	..
गेहूँ, चावल	41·00	4.00	1,332.00	321.00	624.00	रीवा 72.0	..	..
गेहूँ, चावल	..	..	307.00	68.00	55.00	रीवा 69.0	..	..
गेहूँ, चावल	..	..	104.00	20.00	14.00	रीवा 69.0	..	..
गेहूँ, चावल	..	..	131.00	20.00	15.00	रीवा 66.0	..	..
गेहूँ, चावल	..	..	429.00	117.00	48.00	रीवा 68.0	..	..
गेहूँ, चावल	..	..	233.00	3.00	25.00	रीवा 68.0	..	..
गेहूँ, चावल	..	..	41.00	3.00	7.00	रीवा 68.0	..	..
गेहूँ, चावल	..	..	40.00	3.00	3.00	रीवा 66.0	..	..
गेहूँ, चावल	..	..	474.00	38.00	32.00	रीवा 66.0	..	..
गेहूँ, चावल	..	..	80.00	77.00	8.00	रीवा 69.0	..	..
गेहूँ, चावल	..	..	73.00	143.00	12.00	रीवा 69.0	..	..
गेहूँ, चावल	..	..	143.00	8.00	12.00	रीवा 69.0	..	..
गेहूँ, चावल	..	..	99.00	41.00	7.00	रीवा 69.0	..	..
गेहूँ, चावल	..	..	121.00	47.00	16.00	रीवा 69.0	..	..
गेहूँ, चावल	..	..	171.00	13.00	21.00	रीवा 69.0	..	..
गेहूँ, चावल	..	1.00	615.00	294.00	44.00	रीवा 69.0	..	..
गेहूँ, चावल	22.00	9.00	4,962.00	717.00	743.00	रीवा 68.0	..	..
गेहूँ, चावल	..	..	65.00	5.00	12.00	रीवा 68.0	..	..
गेहूँ, चावल	..	4.00	584.00	39.00	185.00	रीवा 65.0	..	..
गेहूँ, चावल	..	..	22.00	..	10.00	रीवा 65.0	..	..

स्थानीय कोड नम्बर	ग्राम का नाम	ग्राम का कुल क्षेत्रफल (एकड़ में)	ग्राम में उपलब्ध सुख-सुविधाएं					
			शिक्षा सम्बन्धी	चिकित्सा सम्बन्धी	बिजली सम्बन्धी	पेय-जल सम्बन्धी	परिवहन सम्बन्धी	डाक तथा तार सम्बन्धी
1	2	3	4	5	6	7	8	9
635	तुर्कीहजारी	50.00	..	..	..	कु.	प.स.	..
636	महेश बांध	30.00	..	..	..	..	..	..
637	कुन्दनपुर्वा	24.00	..	..	..	कु.	प.स.	डा.,ता.
638	सुन्दरपुर्वा	200.00	पू.मा.शा.(1), उ.मा.शा.(1)	..	..	कु.	प.स.	..
639	चकभाठी	208.00	..	..	..	कु.	प.स.	..
640	चरिहारी	19.00	..	..	..	..	..	..
641	जमुई 343	108.00	प्रा.शा.(1), मा.वि.(1)	..	..	कु.	प.स.	..
642	जमुई 342	126.00	..	..	..	कु.	प.स.	..
643	हिड़वार	283.00	मा.शा.(1)	..	..	कु.,न.	प.स.	..
644	ढ़ढ़नी	191.00	..	..	..	कु.	प.स.	..
645	दुबगवां कुर्मियान	963.00	प्रा.शा.(1)	..	..	कु.	प.स.	..
646	मुदरिया चौबान	945.00	प्रा.शा.(1)	..	..	कु.	प.स.	..
647	दुबगवां दुबे	315.00	प्रा.शा.(1)	..	..	कु.	प.स.	..
648	मुदरिया कप्तान	137.00	..	..	..	कु.	प.स.	..
649	मुदरिया	121.00	..	..	..	कु.	प.स.	..
650	मुदरिया रामनवल	46.00	..	..	..	कु.	प.स.	..
651	मुदरिया पहरू	266.00	..	..	..	कु.	प.स.	..
652	महतिनिया	175.00	..	..	..	कु.	प.स.	..
653	पन्नी	1,674.00	प्रा.शा.(1), पू.मा.शा.(1)	..	..	कु.	प.स.	डा.
654	जमुहरा	64.00	..	..	..	कु.	प.स.	..
655	धेलौंही	154.00	..	..	..	कु.	प.स.	..
656	बहेरहा कलां	85.00	..	..	..	कु.	प.स.	..
557	बहेरहा खुर्द	4.00	..	..	..	कु.	प.स.	..
658	खीरी	298.00	..	..	..	कु.	प.स.	..
659	उरैंही	106.00	..	..	..	कु.	प.स.	..
660	नेगुरिहा	17.00	..	..	..	कु.	प.स.	..
661	पिपरा	690.00	प्रा.शा.(1)	..	..	कु.	प.स.	..
662	डगडोआ	1,071.00	प्रा.शा.(1)	..	..	कु.	प.स.	..
663	बेलहाई	326.00	..	..	..	कु.	प.स.	..
664	लोढ़बढ़ैया	226.00	..	..	..	कु.	प.स.	..
665	कंघवार	105.00	..	..	..	कु.	प.स.	..
666	जकी 335	197.00	..	..	..	कु.	प.स.	..
667	जकी 334	173.00	..	..	..	कु.	प.स.	..
668	सेमरिया कुंजबिहारी	363.00	..	..	..	कु.	प.स.	..
669	पुतरी मु. लोढ़बढ़ैया	28.00	..	..	..	कु.	प.स.	..
670	सलैया दामोदर	232.00	..	..	..	कु.	प.स.	..
671	पोखरिहा	4.00	..	..	..	कु.	प.स.	..
672	सलैया रुस्तम	263.00	..	..	..	कु.	प.स.	..
673	सलैया हनुमान	171.00	..	..	..	कु.	प.स.	..
674	कोन	308.00	..	..	..	कु.	प.स.	..

मुख्य खाद्य	भूमि उपयोग (अर्थात् विभिन्न प्रकार के भूमि उपयोगों के अन्तर्गत आने वाले क्षेत्र) एकड़ में					सबसे पास का नगर और दूरी (कि.मी. में)	ग्राम में साप्ताहिक बाजार लगता हो, तो उसका दिन	अभ्युक्ति धार्मिक, ऐतिहासिक अथवा पुरातत्वीय महत्व के स्थानों के उल्लेखसहित
	वन	सिंचित	असिंचित	कृष्य खाली भूमि	कृषि के लिए अनुपलब्ध क्षेत्र जिसमें कृषि नहीं की जा सकती			
10	11	12	13	14	15	16	17	18
गेहूँ, चावल	..	..	45.00	..	5.00	रीवा 65.0	..	..
गेहूँ, चावल	..	..	29.00	..	1.00	रीवा 65.0	..	..
गेहूँ, चावल	..	..	15.00	2.00	7.00	रीवा 65.0	..	..
गेहूँ, चावल	..	..	118.00	26.00	56.00	रीवा 65.0	सोमवार, बुधवार, गुरुवार, शनिवार	..
गेहूँ, चावल	..	..	148.00	33.00	27.00	रीवा 65.0	..	..
गेहूँ, चावल	..	..	17.00	..	2.00	रीवा 65.0	..	..
गेहूँ, चावल	..	..	66.00	10.00	32.00	रीवा 65.0	..	..
गेहूँ, चावल	..	..	112.00	2.00	12.00	रीवा 65.0	..	..
गेहूँ, चावल	..	..	236.00	3.00	44.00	रीवा 68.0	..	..
गेहूँ, चावल	..	..	164.00	10.00	17.00	रीवा 68.0	..	..
गेहूँ, चावल	..	1.00	825.00	15.00	122.00	रीवा 64.0	..	..
गेहूँ, चावल	..	4.00	826.00	27.00	88.00	रीवा 64.0	..	..
गेहूँ, चावल	..	..	263.00	16.00	36.00	रीवा 65.0	..	..
गेहूँ, चावल	..	..	123.00	..	14.00	रीवा 66.0	..	..
गेहूँ, चावल	..	..	100.00	9.00	12.00	रीवा 66.0	..	..
गेहूँ, चावल	..	..	41.00	1.00	4.00	रीवा 66.0	..	..
गेहूँ, चावल	..	1.00	200.00	46.00	19.00	रीवा 66.0	..	..
गेहूँ, चावल	..	..	153.00	..	22.00	रीवा 59.0	..	..
गेहूँ, चावल	..	1.00	1,440.00	172.00	61.00	रीवा 54.0	..	..
गेहूँ, चावल	..	..	51.00	..	13.00	रीवा 57.0	..	..
गेहूँ, चावल	..	3.00	131.00	3.00	17.00	रीवा 53.0	..	..
गेहूँ, चावल	..	2.00	66.00	2.00	15.00	रीवा 53.0	..	..
गेहूँ, चावल	..	..	4.00	..	..	रीवा 53.0	..	..
गेहूँ, चावल	..	..	259.00	3.00	36.00	रीवा 52.0	..	..
गेहूँ, चावल	..	..	86.00	8.00	12.00	रीवा 52.0	..	..
गेहूँ, चावल	..	..	15.00	..	2.00	रीवा 52.0	..	..
गेहूँ, चावल	..	3.00	593.00	27.00	67.00	रीवा 55.0	..	..
गेहूँ, चावल	..	15.00	861.00	37.00	158.00	रीवा 56.0	..	..
गेहूँ, चावल	..	1.00	295.00	4.00	26.00	रीवा 56.0	..	..
गेहूँ, चावल	..	35.00	157.00	15.00	19.00	रीवा 55.0	..	..
गेहूँ, चावल	..	11.00	69.00	11.00	14.00	रीवा 54.0	..	..
गेहूँ, चावल	..	6.00	160.00	22.00	9.00	रीवा 54.0	..	..
गेहूँ, चावल	..	..	155.00	15.00	3.00	रीवा 54.0	..	..
गेहूँ, चावल	..	3.00	322.00	28.00	10.00	रीवा 54.0	..	..
गेहूँ, चावल	..	..	16.00	8.00	4.00	रीवा 54.0	..	..
गेहूँ, चावल	..	..	190.00	28.00	14.00	रीवा 54.0	..	..
गेहूँ, चावल	..	..	4.00	..	..	रीवा 54.0	..	..
गेहूँ, चावल	..	..	209.00	26.00	28.00	रीवा 54.0	..	..
गेहूँ, चावल	..	12.00	116.00	35.00	8.00	रीवा 54.0	..	..
गेहूँ, चावल	..	1.00	230.00	59.00	18.00	रीवा 54.0	..	..

स्थानीय कोड नम्बर	ग्राम का नाम	ग्राम का कुल क्षेत्रफल (एकड़ में)	ग्राम में उपलब्ध सुख-सुविधाएं					
			शिक्षा सम्बन्धी	चिकित्सा सम्बन्धी	बिजली सम्बन्धी	पेय-जल सम्बन्धी	परिवहन सम्बन्धी	डाक तथा तार सम्बन्धी
1	2	3	4	5	6	7	8	9
675	रजहा	150.00	..	..	..	कु.	प.स.	..
676	रजहा बैजनाथ	23.00	..	..	..	कु.	प.स.	..
677	रजहा रामप्रसाद	90.00	प्रा.शा.(1)	..	..	कु.	प.स.	..
678	रजहा	182.00	..	..	..	कु.	प.स.	..
679	फूलकरनसिंह	716.00	प्रा.शा.(1), पू.मा.शा.(1)	..	..	कु.,ता.	क.स.	डा.
680	सपिनहाई नं. 2	14.00	..	..	..	कु.,ता.	क.स.	..
681	सपिनहाई नं. 4	17.00	..	..	..	कु.,ता.	..	..
682	धुअरा	5.00	..	..	..	कु.	..	..
683	अतरैला	29.00	..	..	..	कु.	क.स.	..
684	छिवरिहा	216.00	..	..	..	कु.,ता.	क.स.	..
685	चमरहर नं. 3	16.00	..	..	..	कु.	..	..
686	चमरहर नं. 2	202.00	..	..	..	कु.	..	..
687	चमरहर नं. 1	28.00	..	..	..	कु.	..	..
688	चमरहर नं. 4	10.00	..	..	..	..	..	..
689	चमरहर नं. 5	4.00	..	..	..	..	..	..
690	चमरहर नं. 6	39.00	..	..	..	..	..	..
691	रामबाग	17.00	..	..	..	..	..	..
692	बेलहा	104.00	..	..	..	कु.	क.स.	..
693	भमरा	10.00	..	..	..	..	..	..
694	छिपिया	200.00	..	..	..	कु.	क.स.	..
695	डाड़ी बजरंगसिंह	100.00	..	..	..	कु.	..	..
696	जूड़ा	11.00	..	..	..	कु.	..	..
697	डाडीछिपिया	104.00	प्रा.शा.(1)	..	..	कु.	..	..
698	घधिला	2.00	..	..	..	कु.	..	..
699	डाड़ी करनसिंह	258.00	..	..	..	कु.	..	..
700	तेन्दुआ	563.00	..	..	..	कु.	क.स.	..
701	कैथुआ	675.00	प्रा.शा.(1)	..	..	कु.	प.स.	..
702	खटखरी	645.00	प्रा.शा.(1)	..	..	कु.	प.स.	..
703	अमिरिती	443.00	..	..	..	कु.	प.स.	..
704	चमरहर नं. 9	180.00	..	..	..	कु.	प.स.	..
705	लवेदी	13.00	..	..	..	कु.	..	..
706	बदलिहा	18.00	..	..	..	कु.	प.स.	..
707	सपिनहाई नं. 3	13.00	..	..	..	कु.	प.स.	..
708	कदौहा	13.00	..	..	..	कु.	प.स.	..
709	सपिनहाई नं. 1	30.00	..	..	..	कु.	प.स.	..
710	चमरहर नं. 7	171.00	..	..	..	कु.	प.स.	..
711	चमरहर नं. 8	19.00	..	..	..	कु.	प.स.	..
712	बहुती	601.00	प्रा.शा.(1)	..	..	कु.	प.स.	..
713	मिसिरगवां	198.00	..	..	..	कु.	प.स.	..
714	हटवासेगर	313.00	..	..	..	कु.	प.स.	..
715	रजगत	58.00	..	..	सि.	कु.	प.स.	..
716	हटवा भूधर	222.00	..	..	..	कु.	प.स.	..

मुख्य खाद्य	भूमि उपयोग (अर्थात् विभिन्न प्रकार के भूमि उपयोग के अन्तर्गत आने वाले क्षेत्र) एकड़ में: वन	सिंचित	असिंचित	कृष्य खाली भूमि	कृषि के लिए अनुपलब्ध क्षेत्र जिसमें कृषि नहीं की जा सकती	सबसे पास का नगर और दूरी (कि.मी. में)	ग्राम में साप्ताहिक बाजार लगता हो, तो उसका दिन	अभ्युक्ति धार्मिक, ऐतिहासिक अथवा पुरातत्वीय महत्व के स्थानों के उल्लेख सहित
10	11	12	13	14	15	16	17	18
गेहूँ, चावल	..	..	79.00	62.00	9.00	रीवा 65.0	..	..
गेहूँ, चावल	..	..	21.00	2.00	..	रीवा 65.0	..	..
गेहूँ, चावल	..	..	78.00	2.00	10.00	रीवा 65.0	..	.
गेहूँ, चावल	..	..	163.00	15.00	4.00	रीवा 65.0	..	..
गेहूँ, चावल	..	1.00	635.00	23.00	57.00	रीवा 72.0	..	..
गेहूँ, चावल	..	..	12.00	2.00	..	रीवा 72.0	..	..
गेहूँ, चावल	..	..	15.00	1.00	1.00	रीवा 72.0	..	..
गेहूँ, चावल	..	..	4.00	1.00	..	रीवा 72.0	..	..
गेहूँ, चावल	..	..	23.00	4.00	2.00	रीवा 72.0	..	..
गेहूँ, चावल	..	1.00	180.00	11.00	24.00	रीवा 72.0	..	..
गेहूँ, चावल	..	..	14.00	1.00	1.00	रीवा 72.0	..	..
गेहूँ, चावल	..	..	166.00	10.00	26.00	रीवा 72.0	..	..
गेहूँ, चावल	..	..	23.00	4.00	1.00	रीवा 72.0	..	..
गेहूँ, चावल	..	..	10.00	..	..	रीवा 72.0	..	..
गेहूँ, चावल	..	..	2.00	1.00	1.00	रीवा 72.0	..	..
गेहूँ, चावल	..	..	37.00	2.00	..	रीवा 72.0	..	..
गेहूँ, चावल	..	..	15.00	2.00	..	रीवा 71.0	..	..
गेहूँ, चावल	..	..	93.00	4.00	7.00	रीवा 71.0	..	..
गेहूँ, चावल	..	..	8.00	..	2.00	रीवा 71.0	..	..
गेहूँ, चावल	..	..	183.00	6.00	11.00	रीवा 71.0	..	..
गेहूँ, चावल	..	..	89.00	2.00	9.00	रीवा 71.0	..	..
गेहूँ, चावल	..	..	9.00	..	2.00	रीवा 71.0	..	..
गेहूँ, चावल	..	1.00	97.00	1.00	5.00	रीवा 71.0	..	..
गेहूँ, चावल	..	..	2.00	..	..	रीवा 71.0	..	..
गेहूँ, चावल	..	..	222.00	3.00	33.00	रीवा 71.0	..	..
गेहूँ, चावल	..	1.00	471.00	33.0	58.00	रीवा 71.0	..	..
गेहूँ, चावल	..	9.00	589.00	9.00	68.00	रीवा 75.0	..	..
गेहूँ, चावल	..	2.00	501.00	77.00	65.00	रीवा 75.0	..	..
गेहूँ, चावल	..	..	373.00	18.00	52.00	रीवा 75.0	..	..
गेहूँ, चावल	..	..	105.00	56.00	19.00	रीवा 75.0	..	..
गेहूँ, चावल	..	..	12.00	..	1.00	रीवा 75.0	..	..
गेहूँ, चावल	..	..	17.00	..	1.00	रीवा 75.0	..	..
गेहूँ, चावल	..	..	12.00	..	1.00	रीवा 75.0	..	..
गेहूँ, चावल	..	..	12.00	..	1.00	रीवा 75.0	..	..
गेहूँ, चावल	..	..	21.00	3.00	6.00	रीवा 75.0	..	..
गेहूँ, चावल	..	..	112.00	47.00	12.00	रीवा 75.0	..	..
गेहूँ, चावल	..	..	19.00	..	..	रीवा 75.0	..	..
गेहूँ, चावल	..	4.00	440.00	23.00	134.0	रीवा 76.0	..	..
गेहूँ, चावल	..	6.00	174.00	5.00	13.00	रीवा 76.0	..	..
गेहूँ, चावल	..	1.00	302.00	..	10.0	रीवा 76.0	..	..
गेहूँ, चावल	..	..	42.00	1.00	15.00	रीवा 76.0	..	..
गेहूँ, चावल	..	1.00	189.00	9.00	23.00	रीवा 76.0	..	..

ग्राम निर्देशिका

स्थानीय कोड नम्बर	ग्राम का नाम	ग्राम का कुल क्षेत्रफल (एकड़ में)	ग्राम में उपलब्ध सुख-सुविधाएं					
			शिक्षा सम्बन्धी	चिकित्सा सम्बन्धी	बिजली सम्बन्धी	पेय-जल सम्बन्धी	परिवहन सम्बन्धी	डाक तथा तार सम्बन्धी
1	2	3	4	5	6	7	8	9
717	माडी	340.00	..	..	..	कु.	प.स.	..
718	दशौहा कोठार	241.00	..	..	..	कु.	प.स.	..
719	दशौहा मु. कोठार	285.00	..	..	..	कु.	प.स.	..
720	दतैनिहा	9.00	..	..	..	कु.	प.स.	..
721	करह उर्फ खैरागढ़	2,276.00	प्रा.शा.(1)	..	..	कु.	क.स.	..
722	कोटहा रघुवरदयाल	44.00	..	..	..	कु.	प.स.	..
723	कोट रामदास	44.00	..	..	..	कु.	प.स.	..
724	भैंसहाई	1,440.19	..	..	..	कु.,ना.	..	..
725	बरूआ कटका	124.00	..	..	..	कु.,ना.	..	..
726	अतरैला कलां	112.00	..	..	..	कु.	..	..
727	सेमरिहा	256.00	..	..	..	कु.,ना.	..	..
728	पथरखोहरा	193.19	..	..	..	कु.	..	..
729	जठा	238.17	प्रा.शा.(1)	..	..	कु.	..	..
730	करकचहा	985.00	..	..	..	कु.	क.स.	..
731	मड़रा	506.00	..	..	..	कु.	प.स.	..
732	छतैनी	2,673.00	..	..	..	कु.	..	..
733	कठार	1,334.00	..	..	..	..	..	..
734	रेहड़ा	401.00	..	..	..	कु.	..	..
735	सायरपहाड़ी	147.00	..	..	..	..	..	..
736	अतरैला खुर्द	38.00	..	..	..	कु.,ना.	..	..
737	बसगड़ा	598.00	प्रा.शा.(1), पू.मा.शा.(1)	..	..	कु.	..	..
738	महौता	1,185.00	..	..	..	कु.	..	..
739	सीधीसायर	256.87	..	..	..	..	क.स.	..
740	अमल्लकपुर	424.94	..	..	..	..	क.स.	..
741	छदना कलां	405.56	..	..	..	कु.	क.स.	..
742	छदना खुर्द	360.97	..	..	..	..	क.स.	..
743	घोरहा	376.50	..	..	..	..	क.स.	..
744	लटियार	255.05	..	..	..	..	क.स.	..
745	मनिगवां	220.19	..	..	..	कु.	क.स.	..
746	मरजादपुर	405.11	..	..	..	कु.	क.स.	..
747	देवरी	120.00	..	..	..	..	..	..
748	भमरा	1,174.40	..	..	..	कु.	क.स.	..
749	माड़ा	1,486.45	प्रा.शा.(1)	..	..	कु.	क.स.	..
750	रमनगरी	147.55	..	..	..	कु.	क.स.	..
751	पहाड़ी	667.30	पू.मा.शा.(1)	..	..	कु.,ता.	क.स.	डा.
752	ठुरिहा	78.83	..	..	..	कु.,ता.	क.स.	..
753	शुकुलगवा	859.68	..	..	..	कु.,ता.	क.स.	..
754	नकटी	114.56	..	..	..	कु.	क.स.	..
755	दुबगवा	86.67	..	..	..	कु.	क.स.	..
756	फूल हरचरन	373.23	..	..	..	कु.	..	..
757	फूल फुरमानसिंह	69.88	..	..	..	कु.	क.स.	..
758	कोर्ट जगमोहन	15.71	..	..	..	..	क.स.	..

मुख्य खाद्य	भूमि उपयोग (अर्थात् विभिन्न प्रकार के भूमि उपयोगों के अन्तर्गत आने वाले क्षेत्र) एकड़ में वन	सिंचित	असिंचित	कृष्य खाली भूमि	कृषि के लिए अनुपलब्ध क्षेत्र जिसमें कृषि नहीं की जा सकती	सबसे पास का नगर और दूरी (कि.मी. में)	ग्राम में साप्ताहिक बाजार लगता हो, तो उसका दिन	अभ्युक्ति धार्मिक, ऐतिहासिक अथवा पुरातत्वीय महत्व के स्थानों के उल्लेखसहित
10	11	12	13	14	15	16	17	18
गेहूँ,चावल	..	..	282.00	1.00	57.00	रीवा 76.0	..	..
गेहूँ,चावल	..	..	212.00	23.00	6.00	रीवा 76.0	..	..
गेहूँ,चावल	..	..	268.00	2.00	15.00	रीवा 76.0	..	..
गेहूँ,चावल	..	..	8.00	..	1.00	रीवा 76.0	..	..
गेहूँ,चावल	20.00	6.00	1,978.00	46.00	226.00	रीवा 68.0	..	..
गेहूँ,चावल	..	..	39.00	2.00	3.00	रीवा 69.0	..	..
गेहूँ,चावल	..	..	39.00	3.00	2.00	रीवा 69.0	..	..
गेहूँ,चावल	23.00	0.19	556.00	601.00	260.00	रीवा 75.0	..	..
गेहूँ,चावल	..	..	105.00	7.00	12.00	रीवा 75.0	..	..
गेहूँ,चावल	..	..	96.00	10.00	6.00	रीवा 75.0	..	..
गेहूँ,चावल	..	..	238.00	4.00	14.00	रीवा 74.0	..	..
गेहूँ,चावल	..	0.19	170.00	8.00	15.00	रीवा 74.0	..	..
गेहूँ,चावल	..	0.17	187.00	28.00	23.00	रीवा 74.0	..	..
गेहूँ,चावल	107.00	1.00	570.00	218.00	89.00	रीवा 69.0	..	..
गेहूँ,चावल	..	..	380.00	68.00	58.00	रीवा 69.0	..	..
गेहूँ,चावल	514.00	..	1,063.00	652.00	444.00	रीवा 80.0	..	..
गेहूँ,चावल	684.00	..	122.00	135.00	393.00	रीवा 80.0	..	..
गेहूँ,चावल	63.00	..	135.00	167.00	36.00	रीवा 83.0	..	..
गेहूँ,चावल	..	..	23.00	122.00	2.00	रीवा 83.0	..	..
गेहूँ,चावल	..	..	36.00	1.00	1.00	रीवा 80.0	..	..
गेहूँ,चावल	..	..	476.00	96.00	26.00	रीवा 80.0	..	..
गेहूँ,चावल	..	..	975.00	170.00	40.00	रीवा 75.0	..	..
गेहूँ,चावल	..	..	69.30	58.70	128.87	रीवा 85.0	..	..
गेहूँ,चावल	..	..	267.25	24.91	132.78	रीवा 85.0	..	..
गेहूँ,चावल	..	..	215.00	144.57	45.99	रीवा 83.0	..	..
गेहूँ,चावल	..	..	261.93	31.73	67.31	रीवा 82.0	..	..
गेहूँ,चावल	..	..	267.33	19.40	89.77	रीवा 84.0	..	..
गेहूँ,चावल	..	..	209.41	33.23	12.41	रीवा 83.0	..	..
गेहूँ,चावल	..	0.15	199.05	4.95	16.04	रीवा 83.0	..	..
गेहूँ,चावल	..	1.64	364.20	37.12	2.15	रीवा 83.0	..	..
गेहूँ,चावल	..	..	63.28	43.36	13.36	रीवा 83.0	..	..
गेहूँ,चावल	..	0.03	1,056.18	70.82	47.37	रीवा 80.0	..	..
गेहूँ,चावल	..	1.10	1,188.16	199.89	97.30	रीवा 82.0	..	..
गेहूँ,चावल	..	..	94.28	24.53	28.74	रीवा 80.0	..	..
गेहूँ,चावल	..	0.16	581.22	34.43	51.49	रीवा 80.0	मंगलवार,शुक्रवार,रविवार	
गेहूँ,चावल	..	..	59.56	10.72	8.55	रीवा 80.0	..	..
गेहूँ,चावल	..	..	730.17	96.22	33.29	रीवा 80.0	..	..
गेहूँ,चावल	..	..	101.48	2.30	10.78	रीवा 80.0	..	..
गेहूँ,चावल	..	..	81.14	2.91	2.62	रीवा 80.0	..	..
गेहूँ,चावल	..	0.15	336.05	3.18	33.85	रीवा 70.0	..	..
गेहूँ,चावल	..	0.05	65.28	0.82	3.73	रीवा 70.0	..	..
गेहूँ,चावल	..	..	14.40	..	1.31	रीवा 70.0	..	..

स्थानीय कोड नम्बर	ग्राम का नाम	ग्राम का कुल क्षेत्रफल (एकड़ में)	ग्राम में उपलब्ध सुख-सुविधाएं					
			शिक्षा सम्बन्धी	चिकित्सा सम्बन्धी	बिजली सम्बन्धी	पेय-जल सम्बन्धी	परिवहन सम्बन्धी	डाक तथा तार सम्बन्धी
1	2	3	4	5	6	7	8	9
759	कोट रामकृपाल	21.75	..	..	..	..	..	..
760	कोट रामभजन	16.86	..	..	..	कु.	क.स.	..
761	छतैनी	33.06	..	..	..	कु.	क.स.	..
762	हरदौहा	11.32	..	..	..	..	..	..
763	डिहिया नई	65.49	..	..	..	कु.	..	..
764	डिहिया पुरानी	44.33	..	..	..	कु.	..	..
765	ढखरा कलां	39.15	..	..	..	कु.	..	..
766	ढखरा खुर्द	37.72	..	..	..	कु.	..	..
767	धोबिया	5.47	..	..	..	..	..	..
768	फूल बजरंग	792.67	प्रा.शा.(1)	..	..	कु.,ता.	..	..
769	अमिलिहा	39.36	..	..	..	..	..	..
770	बालमुकुन्दा	84.10	..	..	..	कु.	..	..
771	नदहा कलां	215.75	..	..	..	कु.	..	..
772	नदहा खुर्द	25.42	..	..	..	कु.	..	..
773	पैपखार	1,497.65	..	..	..	कु.	..	..
774	चौखड़ा	12.75	..	..	..	कु.	..	..
775	कतवरिया	51.26	..	..	..	कु.	..	..
776	बरांव महापत्रान	82.78	..	..	..	कु.	..	..
777	दादर	408.84	..	..	..	कु.	..	..
778	बरांव	3,035.01	पू.मा.शा.(1)	..	..	कु.,ता.	क.स.	..
779	कांजन	123.35	..	..	..	कु.	प.स.,क.स.	..
780	बरांव शुकलान	71.50	..	..	..	कु.	क.स.	..
781	बघैया	320.77	प्रा.शा.(1)	..	..	कु.	प.स.	..
782	भौहार मु. सगहन	18.87	..	..	..	..	प.स.	..
783	सगहन कलां	308.54	..	..	..	कु.,ता.	..	..
784	निबिहा मु. सगहन	5.83	..	..	..	..	..	..
785	दुबगवां	163.99	..	..	..	कु.	..	..
786	कंदौहा	46.30	..	..	..	..	..	..
787	जमुई	88.98	..	..	..	..	..	..
788	डीही	247.84	..	..	..	कु.	..	..
789	कोठार	470.51	प्रा.शा.(1)	..	..	कु.	..	..
790	परथनिया	30.72	..	..	..	कु.	..	..
791	कोलहा	271.94	..	..	..	ता.	..	..
792	लोढ़ामा	208.51	..	..	..	कु.	क.स.	..
793	कलरगवां	165.61	..	..	..	कु.	..	..
794	रजहा	27.68	..	..	..	कु.	..	..
795	बिछरहटा	648.63	पू.मा.शा.(1)	..	सि.	कु.	..	डा.
796	खजुरहन	302.63	प्रा.शा.(1)	..	..	कु.	..	..
797	घुरेहटा ध्वजाराम	143.99	..	..	..	कु.	..	..
798	रहना	197.83	प्रा.शा.(1)	..	..	कु.	..	..
799	चन्देह	608.97	..	..	..	कु.	..	..
800	दुअरा	283.23	प्रा.शा.(1)	..	..	कु.	..	..
801	टड़हर नं. 1	314.96	..	..	..	कु.	प.स.	..

मुख्य खाद्य	भूमि उपयोग (अर्थात् विभिन्न प्रकार के भूमि उपयोग के अन्तर्गत आने वाले क्षेत्र) एकड़ में: वन	सिंचित	असिंचित	कृष्य खाली भूमि	कृषि के लिए अनुपलब्ध क्षेत्र जिसमें कृषि नहीं की जा सकती	सबसे पास का नगर और दूरी (कि.मी. में)	ग्राम में साप्ताहिक बाजार लगता हो, तो उसका दिन	अभ्युक्ति धार्मिक, ऐतिहासिक अथवा पुरातत्वीय महत्व के स्थानों के उल्लेख सहित
10	11	12	13	14	15	16	17	18
गेहूँ, चावल	..	..	21.17	..	0.58	रीवा 70.0	..	..
गेहूँ, चावल	..	0.10	15.03	0.63	1.10	रीवा 70.0	..	..
गेहूँ, चावल	..	..	32.93	..	0.13	रीवा 70.0	..	..
गेहूँ, चावल	..	..	11.05	..	0.27	रीवा 70.0	..	..
गेहूँ, चावल	..	0.01	59.52	0.90	5.06	रीवा 70.0	..	..
गेहूँ, चावल	..	..	40.30	0.05	3.98	रीवा 70.0	..	..
गेहूँ, चावल	..	0.07	36.60	0.38	2.10	रीवा 70.0	..	..
गेहूँ, चावल	..	0.08	34.44	0.52	2.68	रीवा 70.0	..	..
गेहूँ, चावल	..	..	4.83	..	0.64	रीवा 70.0	..	..
गेहूँ, चावल	..	1.31	700.79	8.18	82.39	रीवा 70.0	..	..
गेहूँ, चावल	..	..	39.36	..	..	रीवा 70.0	..	..
गेहूँ, चावल	..	0.06	81.48	0.19	2.37	रीवा 70.0	..	..
गेहूँ, चावल	..	0.24	185.04	3.64	26.83	रीवा 70.0	..	..
गेहूँ, चावल	..	..	2.49	..	22.93	रीवा 70.0	..	..
गेहूँ, चावल	..	1.31	1,241.72	122.90	131.72	रीवा 67.0	..	..
गेहूँ, चावल	..	..	12.01	..	0.74	रीवा 67.0	..	..
गेहूँ, चावल	..	0.06	48.09	0.82	2.29	रीवा 67.0	..	..
गेहूँ, चावल	..	0.01	76.53	4.71	1.53	रीवा 67.0	..	..
गेहूँ, चावल	..	0.70	272.82	8.69	126.63	रीवा 67.0	..	..
गेहूँ, चावल	..	3.29	2,664.13	221.05	146.54	रीवा 76.0	..	..
गेहूँ, चावल	..	0.23	111.94	5.13	6.05	रीवा 76.0	..	..
गेहूँ, चावल	..	0.22	67.16	0.38	3.74	रीवा 76.0	..	..
गेहूँ, चावल	..	0.48	254.96	43.82	21.51	रीवा 80.0	..	..
गेहूँ, चावल	..	..	14.33	3.76	0.78	रीवा 80.0	..	..
गेहूँ, चावल	..	1.63	264.25	13.15	29.51	रीवा 80.0	..	..
गेहूँ, चावल	..	..	5.78	..	0.05	रीवा 76.0	..	..
गेहूँ, चावल	..	3.32	144.36	2.03	14.28	रीवा 80.0	..	..
गेहूँ, चावल	..	..	43.84	0.20	2.26	रीवा 80.0	..	..
गेहूँ, चावल	..	2.91	82.67	2.73	0.67	रीवा 80.0	..	..
गेहूँ, चावल	..	0.91	222.67	14.85	9.41	रीवा 75.0	..	..
गेहूँ, चावल	..	2.72	414.78	24.22	28.79	रीवा 75.0	..	..
गेहूँ, चावल	..	..	28.25	1.77	0.70	रीवा 75.0	..	..
गेहूँ, चावल	..	0.14	238.65	6.47	26.68	रीवा 74.0	..	..
गेहूँ, चावल	..	0.89	192.47	10.35	4.80	रीवा 74.0	..	..
गेहूँ, चावल	..	4.66	136.76	14.22	9.97	रीवा 74.0	..	..
गेहूँ, चावल	..	0.03	22.50	4.65	0.50	रीवा 77.0	..	..
गेहूँ, चावल	..	1.68	468.12	144.13	34.70	रीवा 74.0	शुक्रवार, शनिवार	..
गेहूँ, चावल	..	4.24	248.71	7.00	42.68	रीवा 45.0	..	..
गेहूँ, चावल	..	0.97	135.71	2.70	4.61	रीवा 45.0	..	..
गेहूँ, चावल	..	0.47	164.84	12.00	20.52	रीवा 44.0	..	..
गेहूँ, चावल	..	0.99	541.51	50.00	16.47	रीवा 46.0	..	..
गेहूँ, चावल	..	6.57	222.98	35.50	18.18	रीवा 47.0	..	..
गेहूँ, चावल	..	0.10	207.97	100.63	6.26	रीवा 47.0	..	..

स्थानीय कोड नम्बर	ग्राम का नाम	ग्राम का कुल क्षेत्रफल (एकड़ में)	ग्राम में उपलब्ध सुख-सुविधाएं					
			शिक्षा सम्बन्धी	चिकित्सा सम्बन्धी	बिजली सम्बन्धी	पेय-जल सम्बन्धी	परिवहन सम्बन्धी	डाक तथा तार सम्बन्धी
1	2	3	4	5	6	7	8	9
802	बहुती	931.91	प्रा.शा.(1)	..	..	कु.	प.स.	..
803	टड़हर नं. 2	92.84	..	..	..	कु.	..	..
804	ढावा मु. बहुती	540.23	..	..	..	..	..	..
805	पटेहरा कोठार	5,616.25	पू.मा.शा.(1)	..	सि.	कु.,ता.	प.स.	..
806	कौन	227.32	..	..	..	कु.	..	..
807	खैरा नं. 1	132.23	प्रा.शा.(1)	..	..	कु.	..	..
808	खैरा नं. 3	547.77	..	..	..	कु.,ता.	..	..
809	खैरा नं. 2	132.82	..	..	..	कु.	..	..
810	चौहाना नं. 4	15.31	..	..	..	ता.	..	..
811	चौहाना नं. 3	52.04	..	..	..	कु.	..	..
812	चौहाना नं. 2	29.53	..	..	..	कु.	प.स.	..
813	चौहाना नं. 1	385.98	प्रा.शा.(1)	..	सि.	कु.,ता.	प.स.	..
814	टनमन	102.69	..	..	..	..	प.स.	..
815	पटेहरी	223.66	..	..	..	कु.	प.स.	..
816	छिरहा	25.75	..	..	..	..	प.स.	..
817	धर्मपुरा	365.57	प्रा.शा.(1)	..	..	कु.,ता.	प.स.	..
818	उचेहरा	59.52	..	..	..	कु.	प.स.	..
819	देवरा काटन	32.74	..	..	..	कु.	प.स.	..
820	भलुहा छत्तिसकोठार	288.10	..	..	..	कु.	क.स.	..
821	भलुहा कोठार	555.74	..	..	..	कु.,ता.	क.स.	..
822	मौहार मु. सगहन	184.00	..	..	..	कु.	..	..
823	सगहन नं. 1	64.52	..	..	..	कु.,ता.	..	..
824	सगहन खुर्द	129.85	..	..	..	कु.	..	..
825	सगरा	176.48	प्रा.शा.(1)	..	..	कु.,ता.	..	..
826	पतुलखी छत्रपालसिंह	276.38	..	..	..	कु.	..	..
827	पतुलखी मु.सगहन	192.30	..	..	..	कु.	..	..
828	टटिहरा	76.99	..	..	..	कु.	क.स.	..
829	बैरिहा	74.62	..	..	..	कु.	..	..
830	माजन रामकृपाल	83.42	..	..	..	कु.	..	..
831	माजन रामप्रसाद	45.39	..	..	..	कु.	..	..
832	भाजन मानिकराम	158.79	प्रा.शा.(1)	..	..	कु.	..	..
833	माजन राममनोहर	37.62	..	..	..	कु.	..	..
834	माजन रामशरण	41.44	..	..	..	कु.	..	..
835	महुहा मु. सगहन	29.04	..	..	..	कु.	..	..
836	सगहन नं. 2	33.92	..	..	..	ता.	..	..
837	चौखड़ा	8.43	..	..	..	..	..	..
838	सगहन श्रीपति	46.14	..	..	..	..	..	..
839	चोरगवा	774.87	..	..	..	कु.	प.स.	..
840	भगदेवा	410.63	प्रा.शा.(1)	..	..	कु.	प.स.	..
841	राजाधौ	394.09	प्रा.शा.(1)	..	..	कु.	प.स.	..
842	चिरकिटिहा	105.52	..	..	..	..	प.स.	..
843	टहलुवा	132.50	..	..	..	..	प.स.	..
844	सूहा	45.30	..	..	..	कु.	..	..

मुख्य खाद्य	भूमि उपयोग (अर्थात् विभिन्न प्रकार के भूमि उपयोगों के अन्तर्गत आने वाले क्षेत्र) एकड़ में					सबसे पास का नगर और दूरी (कि.मी. में)	ग्राम में साप्ताहिक बाजार लगता हो, तो उसका दिन	अभ्युक्ति धार्मिक, ऐतिहासिक अथवा पुरातत्वीय महत्व के स्थानों के उल्लेखसहित
	वन	सिंचित	असिंचित	कृष्य खाली भूमि	कृषि के लिए अनुपलब्ध क्षेत्र जिसमें कृषि नहीं की जा सकती			
10	11	12	13	14	15	16	17	18
गेहूँ, चावल	..	7.21	616.19	211.85	96.66	रीवा 47.0	..	..
गेहूँ, चावल	..	..	67.58	21.00	4.26	रीवा 48.0	..	..
गेहूँ, चावल	..	..	356.72	150.00	33.51	रीवा 50.0	..	..
गेहूँ, चावल	..	5.89	4,221.06	869.68	519.62	रीवा 71.0	..	..
गेहूँ, चावल	..	0.21	216.82	2.30	7.99	रीवा 76.0	..	..
गेहूँ, चावल	..	0.46	125.43	1.39	4.95	रीवा 76.0	..	..
गेहूँ, चावल	..	3.62	509.84	6.37	27.94	रीवा 75.0	..	..
गेहूँ, चावल	..	1.84	121.91	3.43	5.64	रीवा 75.0	..	..
गेहूँ, चावल	..	..	4.37	..	10.94	रीवा 75.0	..	..
गेहूँ, चावल	..	0.16	50.40	..	1.48	रीवा 74.0	..	..
गेहूँ, चावल	..	..	27.75	0.07	1.71	रीवा 74.0	..	..
गेहूँ, चावल	..	0.58	321.08	18.62	45.70	रीवा 74.0	..	..
गेहूँ, चावल	..	..	89.22	4.10	9.37	रीवा 73.0	..	..
गेहूँ, चावल	..	1.63	193.48	5.70	22.85	रीवा 72.0	..	..
गेहूँ, चावल	..	0.02	20.89	3.26	1.58	रीवा 74.0	..	..
गेहूँ, चावल	..	1.85	301.52	10.59	51.61	रीवा 75.0	..	..
गेहूँ, चावल	..	0.02	55.58	0.48	3.44	रीवा 76.0	..	..
गेहूँ, चावल	..	0.02	30.72	0.18	1.82	रीवा 78.0	..	..
गेहूँ, चावल	..	0.27	270.10	1.29	16.44	रीवा 80.0	..	..
गेहूँ, चावल	..	0.97	427.41	88.08	39.28	रीवा 80.0	..	..
गेहूँ, चावल	..	0.02	142.78	37.08	4.12	रीवा 80.0	..	..
गेहूँ, चावल	..	0.06	56.11	0.08	8.27	रीवा 80.0	..	..
गेहूँ, चावल	..	0.02	121.61	1.70	6.52	रीवा 80.0	..	..
गेहूँ, चावल	..	0.46	160.18	1.88	13.96	रीवा 80.0	..	..
गेहूँ, चावल	..	0.54	244.50	9.55	21.79	रीवा 80.0	..	..
गेहूँ, चावल	..	0.49	172.60	..	19.21	रीवा 80.0	..	..
गेहूँ, चावल	..	0.64	66.35	4.54	5.46	रीवा 80.0	..	..
गेहूँ, चावल	..	0.38	63.44	1.47	9.33	रीवा 80.0	..	..
गेहूँ, चावल	..	0.04	78.59	0.42	4.37	रीवा 80.0	..	..
गेहूँ, चावल	..	..	41.88	..	3.51	रीवा 80.0	..	..
गेहूँ, चावल	..	0.84	146.41	1.23	10.31	रीवा 80.0	..	..
गेहूँ, चावल	..	0.17	30.58	1.90	4.97	रीवा 80.0	..	..
गेहूँ, चावल	..	..	32.41	4.88	4.15	रीवा 80.0	..	..
गेहूँ, चावल	..	..	27.53	1.48	0.03	रीवा 80.0	..	..
गेहूँ, चावल	..	..	33.22	..	0.70	रीवा 80.0	..	..
गेहूँ, चावल	..	..	8.40	..	0.03	रीवा 80.0	..	..
गेहूँ, चावल	..	..	40.78	4.34	1.02	रीवा 80.0	..	..
गेहूँ, चावल	..	0.03	726.15	19.99	28.70	रीवा 84.0	..	..
गेहूँ, चावल	..	0.17	357.00	21.70	31.76	रीवा 84.0	..	..
गेहूँ, चावल	..	0.36	347.41	8.64	37.68	रीवा 84.0	..	..
गेहूँ, चावल	..	..	83.82	21.70	..	रीवा 82.0	..	..
गेहूँ, चावल	..	..	92.68	39.04	0.78	रीवा 82.0	..	..
गेहूँ, चावल	..	..	42.52	2.62	0.16	रीवा 82.0	..	..

स्थानीय कोड नम्बर	ग्राम का नाम	ग्राम का कुल क्षेत्रफल (एकड़ में)	ग्राम में उपलब्ध सुख-सुविधाएं					
			शिक्षा सम्बन्धी	चिकित्सा सम्बन्धी	बिजली सम्बन्धी	पेय-जल सम्बन्धी	परिवहन सम्बन्धी	डाक तथा तार सम्बन्धी
1	2	3	4	5	6	7	8	9
845	चोरहा	283.96	..	..	..	कु.	..	..
846	शाहपुर	127.54	..	.	..	कु.	..	..
847	दर्ता	15.00	..	..	..	कु.	..	..
848	दादर	1.86	..	..	..	कु.	..	..
849	वहर	113.90	..	..	..	कु.	प.स.	..
850	चमडौरी	4.71	..	..	..	..	प.स.	..
851	पतुलखी रामसेवक	116.50	..	..	..	कु.	प.स.	..
852	हरदी	681.87	प्रा.शा.(1)	..	..	..	प.स.	..
853	कौवाढ़ान गौतमान	112.44	..	..	..	..	प.स.	..
854	कौवाढ़ान कुर्मियान	282.65	..	..	..	..	प.स.	..
855	गौरी	4,393.62	प्रा.शा.(1), पू.मा.शा.(1), उ.मा.शा.(1)	..	..	कु.,ता.	प.स.	डा.
856	कोटवरवा	36.22	..	..	..	..	..	..
857	सिवरिहा	4.48	..	..	..	..	..	..
858	बेलहा	31.06	..	..	..	..	..	..
859	वरियां	149.69	..	..	..	कु.	..	..
860	धरभरा	189.38	..	..	..	कु.	..	..
861	गजरहा	100.73	..	..	..	कु.	..	..
862	पतेर	42.12	..	..	..	कु.	..	..
863	पतेरहा	61.71	..	..	..	कु.	..	..
864	जगहत	158.66	..	..	..	..	..	..
865	डाबर	51.86	..	..	..	..	..	..
866	गढ़पेला	552.78	..	..	..	..	..	..
867	दुधमनिया	25.60	..	..	..	..	..	..
868	बेलौही रामशरण	182.19	..	..	..	कु.	..	..
869	खुटहा	29.57	..	..	..	कु.	..	..
870	बेलौही कुबरान	79.85	..	..	..	कु.	..	..
871	बेलौही कला	2,719.80	प्रा.शा.(1)	..	..	कु.,ता.,न.	..	..
872	हरदी	5.86	..	..	..	कु.	..	..
873	पोखडौर	2,781.07	..	..	..	ता.	..	..
874	आराजी तेंदुवा मु. पोखडौर	11.70	..	..	..	..	..	..
875	मटिखानी	164.11	..	..	..	..	..	..
876	कोलहा	213.54	..	..	..	कु.	प.स.	..
877	धौसड़	953.40	..	..	..	कु.	प.स.	..
878	तेंदुवा सेगरान	85.06	..	..	..	कु.	प.स.	..
879	तेंदुवा बैलान	441.59	..	..	..	कु.	प.स.	..
880	तेंदुवा पड़ान	104.30	..	..	..	कु.	प.स.	..
881	सिगटी	485.40	..	..	..	कु.	प.स.	..
882	सेमरहा पहाड़	974.40	..	..	..	कु.	..	..
883	सेमरहा मु. सिगटी	909.38	..	..	..	ता.	..	..
884	तुरका	218.61	..	..	..	ता.	..	..
885	टटिहरा	4,415.99	प्रा.शा.(1), पू.मा.शा.(1)	..	..	कु.	प.स.	..

मुख्य खाद्य	भूमि उपयोग (अर्थात् विभिन्न प्रकार के भूमि उपयोगों के अन्तर्गत् आने वाले क्षेत्र) एकड़ में					सबसे पास का नगर और दूरी (कि.मी. में)	ग्राम में साप्ताहिक बाजार लगता हो, तो उसका दिन	अभ्युक्ति धार्मिक, ऐतिहासिक अथवा पुरातत्वीय महत्व के स्थानों के उल्लेखसहित
	वन	सिंचित	असिंचित	कृष्य खाली भूमि	कृषि के लिए अनुपलब्ध क्षेत्र जिसमें कृषि नहीं की जा सकती			
10	11	12	13	14	15	16	17	18
गेहूँ, चावल	..	1.75	228.22	48.86	5.13	रीवा 82.0	..	..
गेहूँ, चावल	..	4.98	97.67	19.37	5.52	रीवा 82.0	..	..
गेहूँ, चावल	..	..	12.93	2.07	..	रीवा 82.0	..	..
गेहूँ, चावल	..	..	1.72	0.03	0.11	रीवा 82.0	..	..
गेहूँ, चावल	..	1.03	94.65	16.45	1.77	रीवा 86.0	..	..
गेहूँ, चावल	..	..	4.59	0.12	0.00	रीवा 86.0	..	..
गेहूँ, चावल	..	0.15	104.79	8.32	3.24	रीवा 86.0	..	..
गेहूँ, चावल	..	3.59	569.57	87.52	21.19	रीवा 86.0	सोमवार, शुक्रवार	..
गेहूँ, चावल	..	0.39	93.70	12.64	5.71	रीवा 83.0	..	..
गेहूँ, चावल	..	0.30	252.96	28.02	1.37	रीवा 83.0	..	..
गेहूँ, चावल	657.97	7.63	1,961.27	503.10	1,263.65	रीवा 86.0	..	..
गेहूँ, चावल	..	..	1.00	35.22	..	रीवा 80.0	..	..
गेहूँ, चावल	..	..	1.08	3.40	..	रीवा 80.0	..	..
गेहूँ, चावल	..	..	17.82	13.24	..	रीवा 81.0	..	..
गेहूँ, चावल	..	0.07	104.73	43.41	1.48	रीवा 83.0	..	.
गेहूँ, चावल	..	0.06	124.95	62.57	1.80	रीवा 78.0	..	..
गेहूँ, चावल	..	0.08	61.59	32.74	6.32	रीवा 78.0	..	..
गेहूँ, चावल	..	0.10	23.32	18.62	0.08	रीवा 78.0	..	..
गेहूँ, चावल	..	0.36	57.87	3.07	0.41	रीवा 80.0	..	..
गेहूँ, चावल	..	..	128.97	29.69	..	रीवा 80.0	..	..
गेहूँ, चावल	..	..	39.68	12.18	..	रीवा 80.0	..	..
गेहूँ, चावल	..	..	271.50	277.17	4.11	रीवा 80.0	..	..
गेहूँ, चावल	..	..	24.70	0.90	..	रीवा 80.0	..	..
गेहूँ, चावल	..	0.37	137.52	34.07	10.23	रीवा 80.0	..	..
गेहूँ, चावल	..	0.22	26.79	2.51	0.05	रीवा 80.0	..	..
गेहूँ, चावल	..	0.54	66.46	12.20	0.65	रीवा 80.0	..	..
गेहूँ, चावल	602.70	0.43	517.41	1,097.70	501.56	रीवा 80.0	..	..
गेहूँ, चावल	..	0.01	5.78	0.07	..	रीवा 80.0	..	..
गेहूँ, चावल	835.30	..	849.26	493.86	602.65	रीवा 80.0	..	..
गेहूँ, चावल	..	..	11.70	..	..	रीवा 80.0	..	..
गेहूँ, चावल	..	..	149.22	8.45	6.44	रीवा 80.0	..	..
गेहूँ, चावल	..	0.51	168.98	11.02	33.03	रीवा 80.0	..	..
गेहूँ, चावल	..	0.53	666.30	74.07	212.50	रीवा 80.0	..	..
गेहूँ, चावल	..	0.19	79.99	1.14	3.74	रीवा 80.0	..	..
गेहूँ, चावल	..	0.79	387.23	3.77	49.80	रीवा 80.0	..	..
गेहूँ, चावल	..	0.55	88.25	2.22	13.28	रीवा 80.0	..	..
गेहूँ, चावल	..	0.26	432.62	7.91	44.61	रीवा 80.0	..	..
गेहूँ, चावल	654.27	0.13	168.62	108.92	42.46	रीवा 90.0	..	..
गेहूँ, चावल	..	..	697.45	142.27	69.66	रीवा 90.0	..	..
गेहूँ, चावल	..	..	197.08	10.68	10.85	रीवा 90.0	..	..
गेहूँ, चावल	1,299.36	2.63	2,154.18	504.28	455.54	रीवा 84.0	..	..

स्थानीय कोड नम्बर	ग्राम का नाम	ग्राम का कुल क्षेत्रफल (एकड़ में)	ग्राम में उपलब्ध सुख-सुविधाएं					
			शिक्षा सम्बन्धी	चिकित्सा सम्बन्धी	बिजली सम्बन्धी	पेय-जल सम्बन्धी	परिवहन सम्बन्धी	डाक तथा तार सम्बन्धी
1	2	3	4	5	6	7	8	9
886	चरैय्या	1,119.82	प्रा.शा.(1)	मा.शि.के(1)	..	कु.	प.स.	..
887	नदहा	159.66	..	..	..	कु.	प.स.	..
888	ढावा तिवरियान	591.93	पू.मा.शा.(1)	..	..	कु.	प.स.	..
889	अर्जुनपुर शुकुलान	231.90	..	..	..	कु.	प.स.	..
890	ढ़ावा गौतमान	610.32	..	..	..	कु.	प.स.	..
891	अतरैला	220.29	..	..	..	कु.	प.स.	..
892	अरहरिया	26.61	..	..	..	..	प.स.	..
893	अम्बर कौवाढ़ान	36.66	..	..	..	कु.	प.स.	..
894	खजुरिहा	1.43	..	..	..	..	..	..
895	पिढ़ैया	24.27	..	..	..	कु.	प.स.	..
896	बगँहा	323.20	..	..	..	कु.	प.स.	..
897	बिरहा गिरवरसिंह	516 28	..	..	..	कु.,न.	प.स.	..
898	बिरहा ध्रुवर	111.41	..	..	..	कु.,न.	प.स.	..
899	बिरहा फत्तेराम	524.76	..	..	..	कु.,न.	प.स.	..
900	भोड़हा	244.46	..	..	..	कु.,न.	प.स.	..
901	हटवा दुर्गा	18.88	..	..	..	कु.,न.	प.स.	..
902	हटवा ईश्वरदीन	13.19	..	..	..	कु.,न.	..	..
903	हटवा निर्भय	495.78	प्रा.शा.(1)	..	..	कु.,न.	प.स.	..
904	हटवा वेनीमाधो	18.14	..	..	..	कु.,न.	प.स.	..
905	हटवा दीनदयाल 1030	169.36	..	..	..	..	प.स.	..
906	हटवा दीनदयाल 1031	216.76	..	..	..	कु.	प.स.	..
907	हटवा चक्क नं. 2	6.99	..	..	..	कु.	प.स...	
908	हटवा चक्क नं. 1	556.61	प्रा.शा.(1), पू.मा.शा.(1)	..	..	कु.	प.स.	..
909	विरहा कन्हई	132.23	..	..	..	कु.	प.स.	..
910	विरहा शिवनन्दन	6.28	..	..	..	कु.	प.स.	..
911	विरहा गोपाल	397.52	..	..	..	कु.	प.स.	..
912	विरहा प्रयागदत्त	321.97	..	..	..	कु.	प.स.	..
913	दक्षिणहा	7.71	..	..	..	कु.	प.स.	..
914	विरहा समयलाल	120.34	प्रा.शा.(1)	..	..	कु.	प.स.	..
915	बिझौली शुकुलान	614.38	..	..	..	कु.	प.स.	..
916	बिझौली गहरवारन	693.15	प्रा.शा.(1)	मा.शि.के.(1)	..	कु.	प.स.	डा.
917	कार्नं मु. विरहा	34.06	..	..	..	कु.	प.स.	..
918	पिड़रिया	1,732.42	प्रा.शा.(1)	..	..	कु.,न.	प.स.	..
919	पितम्बरगढ़	1,929.29	..	..	..	न.	प.स.	..
920	ढावा मु. दुवगवां	253.94	..	..	..	न.	प.स.	..
921	उकसा कोठार	1,493.94	..	..	..	ना.	क.स.	..
922	खटखरी	5,152.60	प्रा.शा.(1), पू.मा.शा.(1)	चि.(1)	रो.,सि.,उ.	कु.	प.स.	डा.
923	कुड़िया	38.21	..	..	..	..	प.स.	..
924	सिनहा	12.00	..	..	..	..	प.स.	..
925	देवरा	3,199.62	पू.मा.शा.(1)	..	..	कु.	प.स.	..
926	शिवपुर	282.81	..	..	..	कु.	प.स.	..

मुख्य खाद्य	भूमि उपयोग (अर्थात् विभिन्न प्रकार के भूमि उपयोगों के अन्तर्गत आने वाले क्षेत्र) एकड़ में: वन	सिंचित	असिंचित	कृष्य खाली भूमि	कृषि के लिए अनुपलब्ध क्षेत्र जिसमें कृषि नहीं की जा सकती	सबसे पास का नगर और दूरी (कि. मी. में)	ग्राम में साप्ताहिक बाजार लगता हो, तो उसका दिन	अभ्युक्ति धार्मिक, ऐतिहासिक अथवा पुरातत्वीय महत्व के स्थानों के उल्लेख सहित
10	11	12	13	14	15	16	17	18
गेहूँ, चावल	..	0 49	993.18	37.19	88.96	रीवा 91.0	..	..
गेहूँ, चावल	..	0.75	144.39	2.45	12.07	रीवा 88.0	..	..
गेहूँ, चावल	..	0.38	520.29	24.35	46.91	रीवा 86.0	..	..
गेहूँ, चावल	..	1.00	195.25	5.38	30.27	रीवा 86.0	..	..
गेहूँ, चावल	..	0.14	514.46	41.05	54.67	रीवा 85.0	..	..
गेहूँ, चावल	..	..	136.87	11.85	71.57	रीवा 85.0	..	..
..	..	..	1.26	16.22	9.13	रीवा 85.0	..	..
गेहूं, चावल	..	0.06	33.59	..	3.01	रीवा 85.0	..	..
गेहूँ, चावल	..	..	1.43	..	..	रीवा 85.0	..	..
गेहूँ, चावल	..	..	22.30	0.06	1.91	रीवा 83.0	..	..
गेहूँ, चावल	15.97	0.10	188.97	4.06	114.10	रीवा 80.0	..	..
गेहूँ, चावल	..	..	206.69	49.36	260.23	रीवा 82.0	..	..
गेहूँ, चावल	..	..	53.59	15.48	42.34	रीवा 82.0	..	..
गेहूँ, चावल	..	0.01	110.41	70.39	343.95	रीवा 84.0	..	..
गेहूँ, चावल	..	..	185.22	4.00	55.24	रीवा 80.0	..	..
गेहूँ, चावल	..	..	17.94	..	0.94	रीवा 80.0	..	..
गेहूँ, चावल	..	..	12.73	..	0.46	रीवा 80.0	..	..
गेहूँ, चावल	..	0.22	261.04	176.64	57.88	रीवा 82.0	..	..
गेहूँ, चावल	..	0.03	16.69	1.42		रीवा 82.0	..	..
गेहूँ, चावल	..	..	34.88	128.61	5.87	रीवा 83.0	..	..
गेहूँ, चावल	..	0.09	148.73	57.53	10.41	रीवा 81.0	..	..
गेहूँ, चावल	..	..	6.58	..	0.41	रीवा 84.0	..	..
गेहूँ, चावल	..	0.28	487.49	53.15	25.69	रीवा 83.0	मंगलवार, शनिवार	..
गेहूँ, चावल	..	0.40	119.50	2.91	9.42	रीवा 86.0	..	..
गेहूँ, चावल	..	..	6.05	0.23	..	रीवा 86.0	..	..
गेहूँ, चावल	..	0.23	354.54	26.75	16.00	रीवा 86.0	..	..
गेहूँ, चावल	..	0.69	280.95	38.15	2.18	रीवा 86.0	..	..
गेहूँ, चावल	..	0.01	7.43	0.27	..	रीवा 86.0	..	..
गेहूँ, चावल	..	0.06	107.10	6.86	6.32	रीवा 86.0	..	..
गेहूँ, चावल	..	0.39	566.86	18.36	28.77	रीवा 86.0	..	..
गेहूँ, चावल	..	0.83	563.56	98.61	30.15	रीवा 86.0	..	..
गेहूँ, चावल	..	..	33.25	0.81	..	रीवा 86.0	..	..
गेहूँ, चावल	..	0.82	1.264.63	329.14	137.83	रीवा 83.0	..	..
गेहूँ, चावल	..	0.03	1,242.72	644.28	42.26	रीवा 84.0	..	..
गेहूँ, चावल	..	..	139.57	95.54	18.83	रीवा 86.0	..	..
गेहूँ, चावल	..	..	1,338.11	110.99	44.84	रीवा 86.0	..	..
गेहूँ, चावल	..	41.09	4,003.99	889.53	217.99	रीवा 78.0	शनिवार, मंगलवार, शुक्रवार	
गेहूँ, चावल	..	..	31.08	..	7.13	रीवा 77.0	..	..
गेहूँ, चावल	..	..	11.62	..	0.38	रीवा 77.0	..	..
गेहूँ, चावल	..	3.47	2,827.24	368.91	..	रीवा 77.0	..	..
गेहूँ, चावल	..	0.13	199.95	82.73	..	रीवा 78.0	..	..

स्थानीय कोड नम्बर	ग्राम का नाम	ग्राम का कुल क्षेत्रफल (एकड़ में)	ग्राम में उपलब्ध सुख-सुविधाएं					
			शिक्षा सम्बन्धी	चिकित्सा सम्बन्धी	बिजली सम्बन्धी	पेय-जल सम्बन्धी	परिवहन सम्बन्धी	डाक तथा तार सम्बन्धी
1	2	3	4	5	6	7	8	9
927	तेलिया	275.45	..	..	..	कु.	क.स.	..
928	बकिहा	136.74	..	..	..	कु.	प.स.	..
929	दुनिया	251.90	..	..	..	कु.	प.स.	..
930	हर्दिहाई	706.19	प्रा.शा.(1)	..	सि.	कु.	प.स.	..
931	बरयां	401.64	..	..	..	कु.	प.स.	..
932	नरसिंहपुर	651.07	..	..	सि.	कु.	क.स.	..
933	रमकुड़वा	1,564.49	पू.मा.शा.(1)	..	रो.,सि.	कु.	क.स.	..
934	बघैला	2,528.18	..	..	सि.	कु.,न.	क.स.	..
935	मदरावल	1,076.25	..	..	..	कु.	क.स.	..
936	मझियवां	890.60	..	..	..	न.	क.स.	..
937	बामनगढ़	1,620.17	प्रा.शा.(1)	..	..	कु.	..	..
938	कोईड़ार	2,204.52	..	..	..	ना.	..	..
939	दामोदरगढ़	7,993.10	प्रा.शा.(1)	..	..	कु.,ता.	क.स.	..
940	हरई प्रतापसिंह	4,087.26	..	..	..	ना.,कु.	..	..
941	ब्रम्हागढ़	2,465.73	..	..	..	कु.	..	..
942	सरदमन	3,784.17	प्रा.शा.(1)	..	..	कु.	..	..
943	जमुनिया	1,248.40	..	..	..	कु.,ना.	क.स.	..
944	छोदरा	489.00	प्रा.शा.(1)	..	..	कु.,ना.	क.स.	..
945	बलभद्रगढ़	1,474.00	..	..	..	कु.,ना.	क.स.	..
946	खोड़मानी	2,958.00	..	..	..	कु.,ता.	क.स.	..
947	पिपराही	2,286.00	पू.मा.शा.(1)	प.चि.(1)	..	न.,कु.	प.स.	..
948	रघुनाथगढ़	1,916.38	..	..	..	कु.,ता.	प.स.	..
949	तेलिहा महतमान	502.06	..	आ.औ.(1)	..	कु.	प.स.	..
950	कैलाशपुर	1,306.57	प्रा.शा.(1)	अ.(1)	..	कु.,ता.	प.स.	..
951	तेलिहा निर्मोहीसिंह	628.75	..	..	..	कु.,ता.	प.स.	..
952	अगरही	1,830.06	..	..	..	कु.	..	..
953	गाड़ा	3,945.06	..	..	..	न.	..	..
954	दुबगवां	266.41	प्रा.शा.(1)	..	..	कु.	प.स.	..
955	दादर	563.00	..	..	..	कु.	प.स.	..
956	प्रतापगंज	1,523.96	प्रा.शा.(1)	मा.शि.के.(1)	..	कु.	प.स.	..
957	भुण्डहा मु. दुगौली	66.17	..	..	..	न.	प.स.	..
958	अटरिया	450.56	प्रा.शा.(1)	..	..	कु.	प.स.	..
959	मढ़ानिर्भयनाथ	50.89	..	..	..	न.	प.स.	..
960	मढ़ारघुवर	276.54	..	..	..	कु.	प.स.	..
961	बढ़ैया	331.41	पू.मा.शा.(1)	..	..	कु.	प.स.	..
962	दुगौली	864.59	प्रा.शा.(1)	..	..	कु.	प.स.	..
963	कोरिया	203.49	..	..	..	कु.	प.स.	..
964	करनामपुर	268.00	प्रा.शा.(1)	..	..	कु.	प.स.	..
965	अर्जुनपुर	780.15	..	..	..	कु.	प.स.	..
966	मसुरिहा	836.31	..	..	..	कु.	प.स.	..
967	लटियार	199.04	..	..	..	न.	प.स.	..
968	चहला	291.28	..	..	..	कु.	प.स.	..
969	गेदुरहट	1,336.98	प्रा.शा.(1)	..	..	कु.	प.स.	..

मुख्य खाद्य	भूमि उपयोग (अर्थात् विभिन्न प्रकार के भूमि उपयोगों के अन्तर्गत आने वाले क्षेत्र) एकड़ में					सबसे पास का नगर और दूरी (कि.मी. में)	ग्राम में साप्ताहिक बाजार लगता हो, तो उसका दिन	अभ्युक्ति धार्मिक, ऐतिहासिक अथवा पुरातत्वीय महत्व के स्थानों के उल्लेखसहित
	वन	सिंचित	असिंचित	कृष्य बाली भूमि	कृषि के लिए अनुपलब्ध क्षेत्र जिसमें कृषि नहीं की जा सकती			
10	11	12	13	14	15	16	17	18
गेहूँ, चावल	..	0.08	241.83	33.54	..	रीवा 80.0	..	..
गेहूँ, चावल	..	0.22	119.29	16.11	1.12	रीवा 78.0	.	..
गेहूँ, चावल	..	0.20	199.97	29.47	22.26	रीवा 78.0	..	..
गेहूँ, चावल	..	0.93	569.86	87.15	48.25	रीवा 78.0	..	..
गेहूँ, चावल	..	0.06	235.02	165.57	0.99	रीवा 78.0	..	..
गेहूँ, चावल	..	..	458.78	167.90	24.39	रीवा 82.0	..	..
गेहूँ, चावल	..	3.28	1,358.93	185.79	16.49	रीवा 82.0	..	..
गेहूँ, चावल	..	0.08	658.16	1,835.01	34.93	रीवा 96.0	..	..
गेहूँ, चावल	..	..	198.11	858.08	20.06	रीवा 96.0	..	..
गेहूँ, चावल	..	..	362.46	498.03	30.11	रीवा 96.0	..	..
गेहूँ, चावल	..	0.11	432.25	1,149.40	38.41	रीवा 96.0	..	..
गेहूँ, चावल	..	..	1,091.00	925.52	188.00	रीवा 77.0	..	..
गेहूँ, चावल	..	0.05	3,358.00	2,433.05	2,202.00	रीवा 83.0	..	..
गेहूँ, चावल	..	..	1,340.00	457.26	2,290.00	रीवा 86.0	..	..
गेहूँ, चावल	..	0.03	1,521.39	474.02	470.29	रीवा 90.0	..	..
गेहूँ, चावल	..	..	1,436.30	590.27	1,757.60	रीवा 90.0	..	..
गेहूँ, चावल	..	0.10	1,155.00	91.30	2.00	रीवा 84.0	..	..
गेहूँ, चावल	..	0.03	448.00	29.97	11.00	रीवा 84.0	..	..
गेहूँ, चावल	..	..	1,053.00	397.00	24.00	रीवा 84.0	..	..
गेहूँ, चावल	..	0.73	2,105.00	277.27	575.00	रीवा 84.0	..	..
गेहूँ, चावल	..	0.07	897.00	177.93	1,211.00	रीवा 87.0	..	..
गेहूँ, चावल	270.74	0.26	1,449.22	160.25	35.91	रीवा 110.0	..	..
गेहूँ, चावल	38.13	0.55	445.98	7.96	9.44	रीवा 110.0	..	..
गेहूँ, चावल	7.99	1.31	1,062.09	54.62	180.56	रीवा 110.0	..	..
गेहूँ, चावल	32.69	0.09	563.00	17.54	15.43	रीवा 110.0	..	..
गेहूँ, चावल	..	0.37	1,623.01	93.80	112.88	रीवा 83.0	..	..
गेहूँ, चावल	..	0.41	2,976.56	529.98	438.11	रीवा 80.0	..	..
गेहूँ, चावल	..	1.64	240.63	14.95	9.19	रीवा 72.0	..	..
गेहूँ, चावल	..	0.21	439.66	103.74	19.39	रीवा 72.0	..	..
गेहूँ, चावल	..	0.26	1,316.26	183.94	23.50	रीवा 71.0	..	..
गेहूँ, चावल	..	..	52.46	9.47	4.24	रीवा 88.0	..	..
गेहूँ, चावल	..	1.26	387.28	38.12	23.90	रीवा 88.0	..	..
गेहूँ, चावल	..	..	35.88	..	15.01	रीवा 88.0	..	..
गेहूँ, चावल	..	0.63	247.58	6.09	22.24	रीवा 88.0	..	..
गेहूँ, चावल	..	0.65	272.38	44.55	13.83	रीवा 88.0	..	..
गेहूँ, चावल	..	0.45	673.12	93.85	97.17	रीवा 88.0	..	..
गेहूँ, चावल	..	0.10	155.09	36.81	11.49	रीवा 88.0	..	..
गेहूँ, चावल	..	..	79.03	120.97	68.00	रीवा 88.0	..	..
गेहूँ, चावल	..	0.31	593.74	167.78	18.32	रीवा 88.0	..	.
गेहूँ, चावल	..	0.13	608.11	127.76	100.31	रीवा 89.0	..	..
गेहूँ, चावल	..	..	140.31	24.31	34.42	रीवा 89.0	..	..
गेहूँ, चावल	..	0.06	182.83	38.35	70.04	रीवा 89.0	..	..
गेहूँ, चावल	..	1.05	830.47	395.03	110.43	रीवा 89.0	..	..

स्थानीय कोड नम्बर	ग्राम का नाम	ग्राम का कुल क्षेत्रफल (एकड़ में)	ग्राम में उपलब्ध सुख-सुविधाएं					
			शिक्षा सम्बन्धी	चिकित्सा सम्बन्धी	बिजली सम्बन्धी	पेय-जल सम्बन्धी	परिवहन सम्बन्धी	डाक तथा तार सम्बन्धी
1	2	3	4	5	6	7	8	9
970	नवागांव	890.69	..	..	..	कु.	प.स.	..
971	पतेरी	143.69	..	..	..	..	..	..
972	अर्जुनपुर पहाड़	1,695.25	..	..	..	कु.	..	..
973	डोल	614.46	..	..	..	कु.	..	..
974	रोकरी	87.16	..	..	..	कु.	..	..
975	काटन सलैया	694.15	..	..	..	..	..	..
976	खैरहिया	954.00	..	..	..	..	..	..
977	सलैया तिलकराजसिंह	947.55	प्रा.शा.(2)	..	..	कु.	..	..
978	सोनरवना	1,718.31	..	..	..	..	..	..
979	गहवरा	181.42	..	..	..	कु.	..	..
980	अमहा वासदेव	503.24	प्रा.शा.(1), पू.मा.शा.(1), उ.मा.शा.(1), म.वि.(1)	..	रो.,सि.,उ.	कु.	प.स.	डा.,ता.,दू.
981	अमहा पंडितान	142.71	प्रा.शा.(1), पू.मा.शा.(1)	..	..	कु.	प.स.	..
982	मिश्रिरपुर	390.94	..	..	..	कु.	प.स.	..
983	भाठी	454.29	..	..	..	कु.	प.स.	..
984	सगरा कलां	364.58	..	प्रा.स्वा.के.(1), प.नि.के.(1)	..	कु.	प.स.	..
985	सगरा खुर्द	395.63	प्रा.शा.(1)	..	..	कु.	प.स.	..
986	हनुमना	1,522.92	..	..	रो.,सि.,उ.	कु.	प.स.	..
987	मुरैठा	1,112.99	प्रा.शा.(1)	..	..	कु.	प.स.	..
988	मुरैठा उर्फ कचनार	1,774.98	..	..	..	कु.	प.स.	..
989	मोरहना	1,930.17	..	..	..	कु.	प.स.	..
990	नाऊन कलां	3,756.04	प्रा.शा.(1)	..	..	कु.	प.स.	..
991	नाऊन खुर्द	2,786.29	प्रा.शा.(1)	..	..	कु.,ता.	..	..
992	कंजरा	199.99	..	..	..	न.	..	..
993	करौंदहा	38.46	..	..	..	..	..	..
994	मझिगवां	451.23	पू.मा.शा.(1)	..	..	कु.,ता.	..	..
995	अलहवा खुर्द	790.34	..	..	..	कु.	..	..
996	बहिकटा	176.60	..	..	..	..	..	..
997	अलहवा कलां	1,073.45	..	..	..	कु.,ता.	..	..
998	केरहा कलां	116.77	..	..	..	कु.	क.स.	..
999	केरहा खुर्द	14.29	..	..	..	कु.	क.स.	..
1000	अलहवा	9.17	..	..	..	कु.	क.स.	..
1001	दादर	322.03	प्रा.शा.(1)	..	..	कु.	क.स.	..
1002	रौताबांध	10.17	..	..	..	कु.	क.स.	..
1003	बरौही	684.14	प्रा.शा.(1)	..	..	कु.	क.स.	..
1004	चोरहा	298.29	..	..	..	..	प.स.	..
1005	छिपिया	397.48	..	..	..	..	..	..
1006	मिसिरगवां	1,650.03	प्रा.शा.(1)	..	..	कु.	..	..
1007	भुवरी	788.51	..	..	..	..	प.स.	..

मुख्य खाद्य	भूमि उपयोग (अर्थात् विभिन्न प्रकार के भूमि उपयोग के अन्तर्गत आने वाले क्षेत्र) एकड़ में वन	सिंचित	असिंचित	कृष्य खाली भूमि	कृषि के लिए अनुपलब्ध क्षेत्र जिसमें कृषि नहीं की जा सकती	सबसे पास का नगर और दूरी (कि.मी. में)	ग्राम में साप्ताहिक बाजार लगता हो, तो उसका दिन	अभ्युक्ति धार्मिक, ऐतिहासिक अथवा पुरातत्वीय महत्व के स्थानों के उल्लेख सहित
10	11	12	13	14	15	16	17	18
गेहूँ, चावल	..	0.34	738.24	123.77	28.34	रीवा 93.0	..	..
गेहूँ, चावल	..	..	138.93	4.76	..	रीवा 93.0	..	..
गेहूँ, चावल	482.34	0.17	538.14	490.47	184.13	रीवा104.0	..	..
गेहूँ, चावल	..	1.05	492.15	116.08	5.18	रीवा104.0	..	..
गेहूँ, चावल	..	0.01	67.08	16.67	3.40	रीवा 88.0	..	..
गेहूँ, चावल	120.84	..	369.77	170.38	33.16	रीवा 91.0	..	..
गेहूँ, चावल	434.45	..	329.67	142.19	47.69	रीवा 95.0	..	..
गेहूँ, चावल	..	2.05	655.43	191.30	98.77	रीवा 96.0	..	..
गेहूँ, चावल	551.25	..	682.52	342.17	142.37	रीवा 96.0	..	..
गेहूँ, चावल	..	0.18	149.45	28.69	3.10	रीवा 95.0	..	..
गेहूँ, चावल	..	1.86	204.11	165.33	131.94	मिर्जापुर(उ.प्र.) 66.0	मंगलवार,शुक्रवार	..
गेहूँ, चावल	..	0.23	87.91	42.25	12.32	मिर्जापुर(उ.प्र.) 66.0	..	..
गेहूँ, चावल	..	0.65	287.09	83.60	19.60	मिर्जापुर(उ.प्र.) 66.0	..	..
गेहूँ, चावल	..	0.47	245.31	163.47	45.04	मिर्जापुर(उ.प्र.) 66.0	..	..
गेहूँ, चावल	..	0.25	138.72	185.59	40.02	मिर्जापुर(उ.प्र.) 66.0	..	..
गेहूँ, चावल	..	1.28	231.84	97.21	65.30	मिर्जापुर(उ.प्र.) 66.0	..	..
गेहूँ, चावल	388.79	0.23	497.70	498.52	137.68	मिर्जापुर(उ.प्र.) 66.0	..	..
गेहूँ, चावल	284.78	0.24	598.09	136.54	93.34	मिर्जापुर(उ.प्र.) 65.0	..	..
गेहूँ, चावल	16.00	0.13	934.98	741.91	81.96	मिर्जापुर(उ.प्र.) 65.0	..	..
गेहूँ, चावल	1,267.65	1.54	412.03	135.56	113.39	मिर्जापुर(उ.प्र.) 65.0	..	..
गेहूँ, चावल	1,003.15	6.40	1,965.86	375.34	405.29	मिर्जापुर(उ.प्र.) 65.0	..	..
गेहूँ, चावल	425.27	1.76	1,194.02	359.67	805.57	मिर्जापुर(उ.प्र.) 65.0	..	..
गेहूँ, चावल	..	..	151.09	24.84	24.06	मिर्जापुर(उ.प्र.) 65.0	..	..
गेहूँ, चावल	..	..	36.91	00.76	0.79	मिर्जापुर(उ.प्र.) 65.0	..	..
गेहूँ, चावल	..	3.66	404.87	14.79	27.91	मिर्जापुर(उ.प्र.) 65.0	..	..
गेहूँ, चावल	..	0.61	701.92	18.86	68.95	मिर्जापुर(उ.प्र.) 62.0	..	..
गेहूँ, चावल	..	..	164.60	10.48	1.52	मिर्जापुर(उ.प्र.) 62.0	..	..
गेहूँ, चावल	15.65	2.74	753.33	87.84	213.89	मिर्जापुर(उ.प्र.) 62.0	..	..
गेहूँ, चावल	..	0.71	97.27	..	18.79	मिर्जापुर(उ.प्र.) 60.0	..	..
गेहूँ, चावल	..	..	13.34	..	0.95	मिर्जापुर(उ.प्र.) 60.0	..	..
गेहूँ, चावल	..	0.06	8.94	..	0.17	मिर्जापुर(उ.प्र.) 60.0	..	..
गेहूँ, चावल	..	0.55	294.29	1.14	26.05	मिर्जापुर(उ.प्र.) 60.0	..	..
गेहूँ, चावल	..	..	9.54	..	0.63	मिर्जापुर(उ.प्र.) 60.0	..	..
गेहूँ, चावल	..	1.32	583.66	13.90	85.26	मिर्जापुर(उ.प्र.) 60.0	..	..
गेहूँ, चावल	..	..	259.74	2.27	36.28	मिर्जापुर(उ.प्र.) 60.0	..	..
गेहूँ, चावल	..	..	201.17	186.31	10.00	मिर्जापुर(उ.प्र.) 60.0	..	..
गेहूँ, चावल	..	5.43	1,440.23	89.03	115.34	मिर्जापुर(उ.प्र.) 62.0	..	..
गेहूँ, चावल	..	0.48	634.56	84.65	68.82	मिर्जापुर(उ.प्र.) 62.0	..	..

स्थानीय कोड नम्बर	ग्राम का नाम	ग्राम का कुल क्षेत्रफल (एकड़ में)	ग्राम में उपलब्ध सुख-सुविधाएं					
			शिक्षा सम्बन्धी	चिकित्सा सम्बन्धी	बिजली सम्बन्धी	पेय-जल सम्बन्धी	परिवहन सम्बन्धी	डाक तथा तार सम्बन्धी
1	2	3	4	5	6	7	8	9
1008	मूतिहा	686.22	प्रा.शा.(1)	..	..	कु.	प.स.	..
1009	मलैंगवाँ	1,222.78	प्रा.शा.(1)	..	.	..	प.स.	डा.
1010	भमरहा	718.86	..	..	..	..	प.स.	..
1011	गोवरी	642.11	..	..	..	..	प.स.	..
1012	शिवगढ़	951.43	..	..	..	न.	प.स.	..
1013	कोठा	241.81	..	..	..	कु.	प.स.	..
1014	पटेहरा बस्तीबानी	783.55	प्रा.शा.(1)	..	..	कु.	प.स.	डा.
1015	पटेहरा उर्फ सोनवर्षा	116.17	..	..	..	कु.	..	..
1016	पातीनिमोंहीसिंह	108.25	..	..	..	कु.	..	..
1017	पातीनन्हकू सिंह	48.57	..	..	..	कु.	..	..
1018	बरना जवाहिरसिंह	1,621.11	प्रा.शा.(1)	..	..	कु.	..	..
1019	घोघम	1,544.14	..	..	..	कु.,ता.	प.स.	..
1020	बीरादेई	4,578.74	प्रा.शा.(1)	..	..	कु.,न.	क.स.	..
1021	नकवार	2,874.36	..	..	..	कु.,न.	क.स.	..
1022	महदेवा	272.17	प्रा.शा.(1)	..	..	न.	क.स.	..
1023	भदौहा	277.82	..	..	..	कु.	क.स.	..
1024	पाती महतमान	129.14	..	..	..	कु.,ता.	क.स.	..
1025	बरना महतमान	1,972.10	..	..	..	कु.,न.	क.स.	..
1026	गोपला	2,629.63	प्रा.शा.(1)	..	..	कु.,न.	प.स.	..
1027	जट्टा	245.29	..	..	..	कु.,न.	क.स.	..
1028	पांती	4,373.19	पू.मा.शा.(1)	औ.(1)	..	कु.,न.	क.स.	..
1029	झरी	383.75	प्रा.शा.(1)	..	..	कु.,न.	क.स.	..
1030	देवरी	340.84	..	..	..	..	..	..
1031	तिलया	246.70	प्रा.शा.(1)	..	..	कु.,ता.	प.स.	..
1032	अमिलिहा	60.12	..	..	..	कु.	प.स.	..
1033	अमहा रामसुन्दर	88.67	..	..	..	कु.	प.स.	..
1034	अमहा रामरतन	164.97	..	..	..	कु.	प.स.	..
1035	छिवलहा	90.51	..	..	..	कु.	प.स.	..
1036	उचेहरा	136.63	..	..	..	कु.	प.स.	..
1037	पैपखार	90.46	..	..	..	कु.	प.स.	..
1038	खूंटा पटखान	104.54	प्रा.शा.(1)	..	..	कु.,ता.	प.स.	..
1039	खूंटा बेदौलिहान	129.93	..	..	..	कु.	प.स.	..
1040	नदना	389.20	..	..	..	कु.,ता.	प.स.	..
1041	बरही	445.27	प्रा.शा.(1)	..	..	कु.	प.स.	..
1042	झिन्नाबांध	4.93	..	..	..	..	क.स.	..
1043	अल्हवा खुर्द	18.55	..	..	..	..	क.स.	..
1044	अल्हवा कोलाहलराम	55.51	..	..	..	कु.	क.स.	..
1045	माडौ मु. दावर	362.97	..	..	..	..	क.स.	..
1046	माडौ मु. पांपो	150.86	..	..	..	..	क.स.	..
1047	फुलझरिया	252.71	..	..	..	कु.	क.स.	..
1048	अल्हवा अमृतलाल	37.90	..	..	..	कु.	क.स.	..
1049	पिपरहा	73.74	..	..	..	कु.	क.स.	..
1050	पांचो	92.38	..	..	..	कु.	क.स.	..

मुख्य खाद्य	भूमि उपयोग (अर्थात् विभिन्न प्रकार के भूमि उपयोगों के अन्तर्गत आने वाले क्षेत्र) एकड़ में वन	सिंचित	असिंचित	कृष्य खाली भूमि	कृषि के लिए अनुपलब्ध क्षेत्र जिसमें कृषि नहीं की जा सकती	सबसे पास का नगर और दूरी (कि.मी. में)	ग्राम में साप्ताहिक बाजार लगता हो, तो उसका दिन	अभ्युक्ति धार्मिक, ऐतिहासिक अथवा पुरातत्वीय महत्व के स्थानों के उल्लेख सहित
10	11	12	13	14	15	16	17	18
गेहूँ, चावल	..	0.25	583.48	8.77	93.72	मिर्जापुर(उ.प्र.) 63.0	..	..
गेहूँ, चावल	..	1.34	1,034.96	20.29	166.19	मिर्जापुर(उ.प्र.) 62.0	..	..
गेहूँ, चावल	..	0.23	453.12	168.68	96.83	मिर्जापुर(उ.प्र.) 62.0	..	..
गेहूँ, चावल	..	0.04	479.36	95.72	66.99	मिर्जापुर(उ.प्र.) 62.0	..	..
गेहूँ, चावल	..	0.05	686.31	181.21	83.86	मिर्जापुर(उ.प्र.) 62.0	..	..
गहूँ, चावल	..	..	227.97	7.95	5.89	मिर्जापुर(उ.प्र.) 66.0	..	..
गहूँ, चावल	..	0.82	585.46	101.73	95.54	मिर्जापुर(उ.प्र.) 66.0	..	..
गहूँ, चावल	..	1.63	101.15	1.05	12.34	मिर्जापुर(उ.प्र.) 66.0	..	..
गहूँ, चावल	..	0.48	97.87	1.40	8.50	मिर्जापुर(उ.प्र.) 66.0	..	..
गहूँ, चावल	..	0.05	41.25	0.17	7.10	मिर्जापुर(उ.प्र.) 66.0	..	..
गहूँ, चावल	..	0.70	1,127.22	268.28	224.91	मिर्जापुर(उ.प्र.) 66.0	..	..
गहूँ, चावल	39.84	0.04	1,254.86	164.06	85.34	सीधी 35.0	..	..
गहूँ, चावल	292.46	0.91	2,287.79	258.22	1,739.36	सीधी 35.0	..	..
गहूँ, चावल	141.94	0.20	761.59	156.51	1,814.12	सीधी 35.0	..	..
मक्का, कोदो	..	..	182.51	32.74	56.92	सीधी 35.0	..	..
मक्का, कोदो	..	1.20	255.39	9.94	11.29	सीधी 45.0	..	..
मक्का, कोदो	..	2.32	105.09	2.86	18.87	सीधी 45.0	..	..
मक्का, कोदो	..	0.84	1,298.66	153.46	519.14	सीधी 45.0	..	..
मक्का, कोदो	..	0.69	1,877.51	362.67	388.76	सीधी 40.0	..	..
मक्का, कोदो	..	0.38	231.52	1.13	12.26	सीधी 45.0	..	..
मक्का, कोदो	..	1.67	3,236.78	556.21	578.53	सीधी 45.0	..	..
गेहूँ, चावल	..	0.09	206.71	1.26	175.69	सीधी 45.0	..	..
गेहूँ, चावल	..	..	302.56	24.35	13.93	सीधी 45.0	..	..
गेहूँ, चावल	..	1.98	202.16	17.15	25.41	मिर्जापुर(उ.प्र.) 60.0	..	..
गेहूँ, चावल	..	0.22	56.52	2.41	0.97	मिर्जापुर(उ.प्र.) 60.0	..	..
गेहूँ, चावल	..	0.05	78.81	8.95	0.86	मिर्जापुर(उ.प्र.) 60.0	..	..
गेहूँ, चावल	..	0.24	147.85	4.17	12.71	मिर्जापुर(उ.प्र.) 60.0	..	..
गेहूँ, चावल	..	0.05	84.77	1.86	3.83	मिर्जापुर(उ.प्र.) 60.0	..	..
गेहूँ, चावल	..	0.12	122.68	1.62	12.21	मिर्जापुर(उ.प्र.) 60.0	..	..
गेहूँ, चावल	..	..	63.86	5.47	21.13	मिर्जापुर(उ.प्र.) 60.0	..	..
गेहूँ, चावल	..	1.40	85.06	5.88	12.20	मिर्जापुर(उ.प्र.) 60.0	..	..
गेहूँ, चावल	..	0.13	113.34	7.38	9.08	मिर्जापुर(उ.प्र.) 60.0	..	..
गेहूँ, चावल	..	..	337.64	29.59	21.97	मिर्जापुर(उ.प्र.) 60.0	..	..
गेहूँ, चावल	..	4.72	354.87	10.51	75.17	मिर्जापुर(उ.प्र.) 60.0	..	..
गेहूँ, चावल	..	..	4.43	..	0.50	मिर्जापुर(उ.प्र.) 70.0	..	..
चावल	..	..	17.38	..	1.17	मिर्जापुर(उ.प्र.) 70.0	..	..
चावल	..	..	48.06	..	7.45	मिर्जापुर(उ.प्र.) 70.0	..	..
कोदो	..	..	339.83	7.07	16.07	मिर्जापुर(उ.प्र.) 70.0	..	..
कोदो	..	..	84.39	63.04	3.43	मिर्जापुर(उ.प्र.) 70.0	..	..
चावल	..	..	239.42	4.45	8.84	मिर्जापुर(उ.प्र.) 70.0	..	..
चावल	..	..	32.90	3.00	2.00	मिर्जापुर(उ.प्र.) 70.0	..	..
गेहूँ, चावल	..	..	68.99	..	4.75	मिर्जापुर(उ.प्र.) 70.0	..	..
गेहूँ, चावल	..	..	83.26	..	9.12	मिर्जापुर(उ.प्र.) 70.0	..	..

स्थानीय कोड नम्बर	ग्राम का नाम	ग्राम का कुल क्षेत्रफल (एकड़ में)	ग्राम में उपलब्ध सुख-सुविधाएं					
			शिक्षा सम्बन्धी	चिकित्सा सम्बन्धी	बिजली सम्बन्धी	पेय-जल सम्बन्धी	परिवहन सम्बन्धी	डाक तथा तार सम्बन्धी
1	2	3	4	5	6	7	8	9
1051	लासा	1,586.13	प्रा.शा.(1)	..	..	कु.	क.स.	..
1052	मुहयाखात	214.19	..	..	..	..	क.स.	..
1053	लासाबांध	22.46	..	..	..	..	क.स.	..
1054	लोढ़ी	6,220.09	प्रा.शा.(1)	..	..	कु.,ता.	..	..
1055	गोइडार	727.18	..	..	..	कु.	..	..
1056	कोन	678.05	..	..	..	..	..	..
1057	पिपरौही	516.65	प्रा.शा.(1)	..	..	कु.	प.स.	..
1058	हाटा	6,708.65	प्रा.शा.(2)	..	..	कु.	प.स.	..
1059	ढेंगरही	390.43	..	..	..	न.	क.स.	..
1060	पांचर	855.34	..	..	..	न.	क.स.	..
1061	मुनहाई	268.70	प्रा.शा.(1)	..	..	कु.	क.स.	..
1062	दानीसोन	730.99	..	..	..	न.	क.स.	..
1063	अमहटा	680.92	..	..	..	न.	क.स.	..
1064	धनुहीमार	627.13	..	..	..	न.	क.स.	..
1065	जड़कुड़	9,871.52	प्रा.शा.(1)	..	..	कु.	क.स.	..
	योग	461,026.68	प्रा.शा. (175) पू.मा.शा. (42) उ.मा.शा. (8)	औ. (10) चि. (3) अ. (10)	15	कु. (896) अ. (31)	प.स. (392) क.स. (266)	डा. (25) ता. (2) अ. (1)

स्रोत :—कालम (1) से (5) एवं (7) से (18) :—तहसीलदार, मऊगंज.
कालम (6)—मध्यप्रदेश विद्युत मण्डल, जबलपुर.
टिप्पणी:—उ.प्र. उत्तर प्रदेश.

हुजूर तहसील

मुख्य खाद्य	भूमि उपयोग (अर्थात् विभिन्न प्रकार के भूमि उपयोगों के अन्तर्गत आने वाले क्षेत्र) एकड़ में					सबसे पास का नगर और दूरी (कि. मी. में)	ग्राम में साप्ताहिक बाजार लगता हो, तो उसका दिन	अभ्युक्ति धार्मिक, ऐतिहासिक अथवा पुरातत्वीय महत्व के स्थानों के उल्लेख सहित
	वन	सिंचित	असिंचित	कृष्य खाली भूमि	कृषि के लिए अनुपलब्ध क्षेत्र जिसमें कृषि नहीं की जा सकती			
10	11	12	13	14	15	16	17	18
गेहूँ,चावल	..	..	1,201.31	39.14	345.68	मिर्जापुर(उ.प्र.) 70.0	..	..
गेहूँ,चावल	..	..	200.83	..	13.36	मिर्जापुर(उ.प्र.) 70.0	..	..
गेहूँ,चावल	..	..	19.01	0.42	3.03	मिर्जापुर(उ.प्र.) 70.0	..	..
गेहूँ,चावल	1,394.69	1.28	3,826.46	741.04	256.62	मिर्जापुर(उ.प्र.) 65.0	..	..
गेहूँ,चावल	..	0.16	561.01	117.26	48.75	मिर्जापुर(उ.प्र.) 63.0	..	..
गेहूँ,चावल	..	..	401.61	258.37	18.07	मिर्जापुर(उ.प्र.) 64.0	..	..
गेहूँ,चावल	..	0.17	468.86	4.72	42.90	मिर्जापुर(उ.प्र.) 65.0	..	..
गेहूँ,चावल	1,232.16	0.25	3,822.87	1,393.27	260.10	मिर्जापुर(उ.प्र.) 64.0	..	..
गेहूँ,चावल	46.07	..	198.37	12.01	133.98	सीधी 38.0	..	..
गेहूँ,चावल	20.93	..	119.26	277.09	438.06	सीधी 40.0	..	..
गेहूँ,चावल	..	0.15	222.92	3.02	42.61	सीधी 39.0	..	..
गेहूँ,चावल	..	..	148.77	3.10	579.12	सीधी 38.0	..	..
गेहूँ,चावल	..	..	356.34	72.40	252.18	सीधी 30.0	..	..
गेहूँ,चावल	77.13	..	223.25	19.03	307.72	सीधी 30.0	..	..
गेहूँ,चावल	2,584.06	1.05	2,848.08	253.68	4,184.65	सीधी 30.0	..	..
	22,366.85		310,028.50		64,404.12			
		16,04.98		62,622.23				

स्थानीय कोड नम्बर	ग्राम का नाम	ग्राम का कुल क्षेत्रफल (एकड़ में)	ग्राम में उपलब्ध सुख-सुविधाएं					
			शिक्षा सम्बन्धी	चिकित्सा सम्बन्धी	बिजली सम्बन्धी	पेय-जल सम्बन्धी	परिवहन सम्बन्धी	डाक तथा तार सम्बन्धी
1	2	3	4	5	6	7	8	9
1	रूपौली	466.00	पू.मा.शा.(1)	..	..	न.,कु.	प.स.	..
2	नपहा	373.00	..	..	..	कु.	प.स.	..
3	मकरवट	464.00	प्रा.शा.(1)	..	..	कु.	प.स.	..
4	मोनौरी	333.00	पू.मा.शा.(1)	..	..	कु.	प.स.	..
5	चौरा	1,072.00	प्रा.शा.(1)	..	..	कु.	प.स.	..
6	कठार	427.00	प्रा.शा.(1)	..	..	कु.	..	..
7	बरा	1,004.00	प्रा.शा.(1)	..	..	कु.	क.स.	..
8	रहठ	2,374.00	प्रा.शा.(1)	चि.(1)	..	कु.	क.स.	..
9	रगौली	569.00	..	..	..	कु.	प.स.	..
10	डाड़ी	1,429.00	..	..	..	कु.,न.	प.स.	..
11	मरहा	1,299.00	प्रा.शा.(1)	..	..	कु.	प.स.	..
12	दादर	2,221.00	प्रा.शा.(1)	..	..	कु.	प.स.	..
13	पथरगड़ी	346.00	..	..	..	कु.	प.स.	..
14	हरदी	1,653.00	प्रा.शा.(2)	..	..	कु.	..	..
15	बम्हौरी	850.00	प्रा.शा.(1)	..	..	कु.	..	..
16	सांव	1,012.00	प्रा.शा.(1)	..	..	कु.	प.स.	..
17	पुरैनी 378	644.00	..	..	..	कु.	..	..
18	पुरैनी 379	741.00	प्रा.शा.(1)	..	..	कु.	..	..
19	मढ़ाचक्र नं. 1	7.00	..	..	..	कु.	..	..
20	मढ़ाचक्र नं. 2	23.00	..	..	..	कु.	..	..
21	सहिजना	126.00	..	..	..	कु.	..	..
22	खम्हरिया	212.00	..	..	..	कु.	..	..
23	बहुरीबांध	2,639.00	पू.मा.शा.(1)	..	रो.,सि.,उ.	कु.	प.स.	डा.
24	मनकहरी	2,528.00	पू.मा.शा.(1)	..	..	कु.,न.	प.स.	..
25	टिकुरी	661.00	..	..	सि.	कु.	प.स.	..
26	गंगहरा	416.00	पू.मा.शा.(1)	..	सि.	कु.	..	..
27	इटहा	913.00	प्रा.शा.(1)	..	..	कु.,न.	क.स.	..
28	उकठी उर्फ हरिहरपुर	81.00	..	..	..	कु.	क.स.	..
29	उकठी	817.00	..	..	..	कु.	क.स.	..
30	बगदरा	198.00	..	..	..	कु.	क.स.	..
31	बरा 396	431.00	प्रा.शा.(1)	..	..	कु.	क.स.	..
32	दुबहा	140.00	..	..	..	..	क.स.	..
33	बरा 395	129.00	प्रा.शा.(1)	..	..	कु.	प.स.	..
34	बरा 393	171.00	..	..	..	कु.	प.स.	..
35	ठिकिया	121.00	..	..	..	कु.	प.स.	..
36	बिस्वार	348.00	प्रा.शा.(1)	..	सि.	कु.	प.स.	..
37	अटरिया	519.00	..	..	सि.	कु.	प.स.	..
38	मढ़ी	376.00	..	..	..	कु.	प.स.	..
39	अमवा	1,385.00	पू.मा.शा.(1)	..	रो.,सि.,उ.	कु.,न.	प.स.	..
40	मई	169.00	..	..	..	..	..	..
41	किटदरिया	536.00	..	..	सि.	कु.,न.	प.स.	..
42	छिपटा	236.00	..	..	..	कु.	..	..
43	घर्वस्या	322.00	..	..	..	कु.	..	..

मुख्य खाद्य	भूमि उपयोग (अर्थात् विभिन्न प्रकार के भूमि उपयोगों के अन्तर्गत आने वाले क्षेत्र) एकड़ में					सबसे पास का नगर और दूरी (कि.मी. में)	ग्राम में साप्ताहिक बाजार लगता हो, तो उसका दिन	अभ्युक्ति धार्मिक, ऐतिहासिक अथवा पुरातत्वीय महत्व के स्थानों के उल्लेखसहित
	वन	सिंचित	असिंचित	कृष्य खाली भूमि	कृषि के लिए अनुपलब्ध क्षेत्र जिसमें कृषि नहीं की जा सकती			
10	11	12	13	14	15	16	17	18
चावल, गेहूँ	..	..	383.00	32.00	51.00	रीवा 22.4	..	मन्दिर
कोदो, ज्वार	..	..	294.00	71.00	8.00	रीवा 22.4	..	..
चावल, गेहूँ	..	..	393.00	44.00	27.00	रीवा 22.4	..	..
चावल, गेहूँ	..	..	285.00	43.00	5.00	रीवा 22.4	..	..
गेहूँ, चावल	..	..	950.00	99.00	23.00	रीवा 22.4	..	..
गेहूँ, ज्वार	..	..	265.00	145.00	17.00	रीवा 17.6	..	..
गेहूँ, ज्वार	..	..	814.00	159.00	31.00	रीवा 17.6	..	..
गेहूँ, ज्वार	..	2.00	1,709.00	597.00	66.00	रीवा 14.4	..	..
ज्वार, गेहूँ	..	..	293.00	91.00	185.00	रीवा 16.0	..	..
चावल, गेहूँ	..	..	604.00	335.00	490.00	रीवा 14.4	..	..
चावल, ज्वार	..	..	574.00	284.00	441.00	रीवा 14.4	..	..
गेहूँ, ज्वार	..	10.00	1,321.00	442.00	448.00	रीवा 14.4	..	..
चावल, गेहूँ	..	..	213.00	42.00	91.00	रीवा 12.8	..	..
ज्वार, गेहूँ	..	2.00	1,279.00	44.00	328.00	रीवा 10.0	..	..
ज्वार, गेहूँ	..	..	682.00	31.00	137.00	रीवा 10.0	..	..
ज्वार, गेहूँ	..	2.00	734.00	40.00	236.00	रीवा 10.0	..	..
ज्वार, गेहूँ	..	..	564.00	65.00	15.00	रीवा 11.0	..	..
गेहूँ, कोदो	..	..	630.00	57.00	54.00	रीवा 10.0	..	..
कोदो, गेहूँ	..	..	6.00	1.00	..	रीवा 9.0	..	..
कोदो, चना	..	..	22.00	1.00	..	रीवा 9.0	..	..
कोदो	..	..	93.00	5.00	28.00	रीवा 8.0	..	..
कोदो, चना	..	..	179.00	19.00	14.00	रीवा 8.0	..	..
गेहूँ, ज्वार	..	11.00	2,317.00	193.00	118.00	रीवा 8.0	..	..
गेहूँ, ज्वार	..	2.00	2,006.00	385.00	135.00	रीवा 7.0	..	..
चावल, कोदो	..	..	492.00	141.00	28.00	रीवा 6.0	..	..
चावल, गेहूँ	..	..	320.00	73.00	23.00	रीवा 8.0	..	..
गेहूँ, चावल	..	1.00	650.00	56.00	206.00	रीवा 6.0	..	..
गेहूँ, चावल	..	..	63.00	5.00	13.00	रीवा 6.0	..	..
गेहूँ, चावल	..	1.00	649.00	30.00	137.00	रीवा 6.0	..	..
गेहूँ, चावल	..	..	150.00	13.00	35.00	रीवा 6.0	..	..
चावल, गेहूँ	..	..	258.00	55.00	118.00	रीवा 9.6	..	..
कोदो, ज्वार	..	..	91.00	16.00	33.00	रीवा 9.6	..	..
चावल, कोदो	..	..	56.00	16.00	57.00	रीवा 8.8	..	..
चावल, कोदो	..	..	105.00	23.00	43.00	रीवा 8.8	..	..
गेहूँ, ज्वार	..	..	103.00	15.00	3.00	रीवा 8.0	..	..
कोदो, ज्वार	..	..	277.00	67.00	4.00	रीवा 6.4	..	..
कोदो	..	8.00	469.00	35.00	7.00	रीवा 4.8	..	..
कोदो	..	..	281.00	79.00	16.00	रीवा 4.8	..	..
कोदो	..	..	1,158.00	200.00	27.00	रीवा 6.4	..	..
..	..	..	136.00	10.00	23.00	रीवा 6.4	..	..
गेहूँ, कोदो	..	..	461.00	47.00	28.00	रीवा 6.4	..	..
गेहूँ, कोदो	..	..	189.00	44.00	3.00	रीवा 12.0	..	..
गेहूँ, कोदो	..	..	299.00	11.00	12.00	रीवा 11.0	..	.

स्थानीय कोड नम्बर	ग्राम का नाम	ग्राम का कुल क्षेत्रफल (एकड़ में)	ग्राम में उपलब्ध सुख-सुविधाएं					
			शिक्षा सम्बन्धी	चिकित्सा सम्बन्धी	बिजली सम्बन्धी	पेय-जल सम्बन्धी	परिवहन सम्बन्धी	डाक तथा तार सम्बन्धी
1	2	3	4	5	6	7	8	9
44	मोहनी	603.00	..	..	..	कु.	..	..
45	लपटा	560.00	..	..	..	कु.	..	..
46	बरबाह	650.00	..	..	..	कु.	..	..
47	पैपखरा 385	570.00	प्रा.शा.(1)	..	..	कु.	..	..
48	पैपखरा 386	295.00	..	..	..	कु.	..	..
49	भिटवा	258.00	..	..	..	कु.	..	..
50	सकरबट	1,088.00	प्रा.शा.(1)	..	..	कु.	प.स.	..
51	सुमेदा	1,170.00	प्रा.शा.(1)	..	..	कु.,ता.	प.स.	..
52	बिहरा	1,096.00	प्रा.शा.(1)	..	..	कु.	प.स.	..
53	बनकुइयां	468.00	प्रा.शा.(1)	..	..	कु.	प.स.	..
54	कुइयां	525.00	..	..	..	कु.	प.स.	..
55	कुल्लू	341.00	..	..	..	कु.	प.स.	..
56	केमार	170.00	..	..	रो.,सि.,उ.	कु.	क.स.	..
57	जेरूका	388.00	प्रा.शा.(1)	..	..	कु.	क.स.	..
58	जुड़मनियां	465.00	..	..	..	कु.	क.स.	..
59	तिघरा	774.00	प्रा.शा.(1)	..	सि.	कु.	प.स.	..
60	ढोचट	1,282.00	प्रा.शा.(1)	..	..	कु.	प.स.	..
61	गढ़वा	826.00	प्रा.शा.(1)	..	सि.	कु.	क.स.	..
62	नौवस्ता	1,316.00	..	..	..	कु.	क.स.	..
63	अतरौली	192.00	..	..	..	कु.	..	..
64	कचूर	1,704.00	पू.मा.शा.(1)	..	..	कु.	क.स.	डा.
65	कौआढ़ाना	348.00	..	..	..	कु.	क.स.	..
66	जोन्ही	844.00	..	..	..	कु.	क.स.	..
67	छिजवार	1,224.00	प्रा.शा.(1)	..	..	कु.	प.स.	..
68	बहेलिया	240.00	..	..	..	कु.	क.स.	..
69	मढ़ेपुर	1,481.00	..	..	..	कु.	प.स.	..
70	सोनरा	728.00	..	..	..	कु.	प.स.	..
71	खम्हरियां	387.00	..	..	..	कु.	प.स.	..
72	भालगढ़	983.00	प्रा.शा.(1)	..	..	कु.	प.स.	..
73	नरौरा	435.00	..	..	..	कु.	प.स.	..
74	हिनौती	402.00	..	..	..	कु.	प.स.	..
75	बैजनाथ	1,539.00	प्रा.शा.(1)	.	..	कु.	प.स.	..
76	महिदल	758.00	..	..	..	कु.	प.स.	..
77	दुबहाई	201.00	..	..	..	कु.	प.स.	..
78	अगडाल	426.00	पू.मा.शा.(1)	आ.औ.(1)	रो.,सि.,उ.	कु.	प.स.	..
79	उमरी	443.00	..	..	सि.	कु.,ता.	प.स.	..
80	पतेरी	34.00	..	..	सि.	..	प.स.	..
81	चोरहटी	257.00	..	..	..	कु.	प.स.	..
82	कपुरी	387.00	..	..	..	कु.	प.स.	..
83	चोरहटा	1,746.00	पू.मा.शा.(1)	..	रो.,सि.,उ.	कु.	प.स.	डा.
84	रघुनाथपुर	277.00	..	..	..	कु.	..	..
85	खोखम	438.00	..	..	..	कु.,ता.	..	..
86	रमपुरवा	162.00	..	..	..	कु.	..	..

मुख्य खाद्य	भूमि उपयोग (अर्थात् विभिन्न प्रकार के भूमि उपयोगों के अन्तर्गत आने वाले क्षेत्र) एकड़ में					सबसे पास का नगर और दूरी (कि.मी. में)	ग्राम में साप्ताहिक बाजार लगता हो, तो उसका दिन	अभ्युक्ति धार्मिक, ऐतिहासिक अथवा पुरातत्वीय महत्व के स्थानों के उल्लेखसहित
	वन	सिंचित	असिंचित	कृष्य खाली भूमि	कृषि के लिए अनुपलब्ध क्षेत्र जिसमें कृषि नहीं की जा सकती			
10	11	12	13	14	15	16	17	18
चना, गेहूँ	..	..	559.00	27.00	17.00	रीवा 9.0	..	..
चना, कोदो	..	..	498.00	41.00	21.00	रीवा 8.0	..	..
चना, कोदो	..	..	580.00	31.00	39.00	रीवा 11.0	..	..
चना, कोदो	..	..	550.00	10.00	10.00	रीवा 11.0	..	..
चना, कोदो	..	..	249.00	23.00	23.00	रीवा 9.0	..	..
चना, कोदो	..	..	225.00	16.00	17.00	रीवा 6.0	..	..
चावल, कोदो	..	..	782.00	81.00	225.00	रीवा 16.0	..	..
चावल, गेहूँ	..	..	792.00	25.00	353.00	रीवा 16.0	..	..
ज्वार, चावल	..	..	870.00	46.00	180.00	रीवा 15.0	..	..
चावल, गेहूँ	..	..	246.00	3.00	219.00	रीवा 16.0	..	..
ज्वार, गेहूँ	..	..	319.00	40.00	166.00	रीवा 15.0	..	..
ज्वार, गेहूँ	..	..	248.00	6.00	87.00	रीवा 14.0	..	..
ज्वार, गेहूँ	..	..	115.00	51.00	4.00	रीवा 5.0	..	..
चावल, कोदो	..	..	264.00	65.00	59.00	रीवा 6.0	..	..
चावल, कोदो	..	1.00	370.00	82.00	12.00	रीवा 7.0	..	..
गेहूँ, ज्वार	..	..	568.00	184.00	22.00	रीवा 8.0	..	..
गेहूँ, ज्वार	..	..	978.00	253.00	51.00	रीवा 7.0	..	..
कोदो, गेहूँ	..	..	646.00	15.00	165.00	रीवा 22.4	..	..
कोदो, गेहूँ	..	..	870.00	88.00	358.00	रीवा 20.8	..	..
कोदो, गेहूँ	..	..	167.00	2.00	23.00	रीवा 20.8	..	..
कोदो, गेहूँ	..	..	1,382.00	51.00	271.00	रीवा 20.8	..	..
कोदो, चावल	..	..	224.00	35.00	89.00	रीवा 17.6	..	..
कोदो, ज्वार	..	..	697.00	79.00	68.00	रीवा 19.2	..	..
चावल, कोदो	..	..	1,032.00	60.00	132.00	रीवा 17.6	..	..
कोदो	..	..	219.00	15.00	6.00	रीवा 16.0	..	..
कोदो, गेहूँ	..	..	1,061.00	101.00	319.00	रीवा 17.6	..	..
कोदो	..	..	321.00	40.00	367.00	रीवा 17.6	..	.
कोदो, गेहूँ	..	..	284.00	61.00	42.00	रीवा 17.0	..	..
कोदो, गेहूँ	..	..	838.00	20.00	125.00	रीवा 9.0	..	..
कोदो, गेहूँ	..	..	371.00	20.00	44.00	रीवा 14.4	..	..
चावल, गेहूँ	..	..	248.00	10.00	144.00	रीवा 14.4	..	..
चावल, गेहूँ	..	12.00	1,144.00	34.00	349.00	रीवा 12.0	..	..
कोदो, ज्वार	..	34.00	626.00	15.00	83.00	रीवा 11.2	..	..
चावल, गेहूँ	..	19.00	154.00	7.00	21.00	रीवा 11.2	..	..
चावल, गेहूँ	..	2.00	385.00	2.00	37.00	रीवा 12.0	..	..
चावल, गेहूँ	..	9.00	334.00	4.00	96.00	रीवा 14.0	..	..
कोदो	..	..	34.00	..	..	रीवा 12.0	..	..
ज्वार, गेहूँ	..	..	207.00	4.00	46.00	रीवा 10.0	..	..
ज्वार, गेहूँ	..	2.00	346.00	3.00	36.00	रीवा 10.0	..	..
गेहूँ, ज्वार	..	16.00	1,458.00	25.00	247.00	रीवा 8.0	..	..
गेहूँ, ज्वार	..	..	240.00	..	37.00	रीवा 14.0	..	..
ज्वार, गेहूँ	..	..	335.00	..	103.00	रीवा 12.0	..	..
गेहूँ, ज्वार	..	..	124.00	..	38.00	रीवा 10.0	..	..

स्थानीय कोड नम्बर	ग्राम का नाम	ग्राम का कुल क्षेत्रफल (एकड़ में)	ग्राम में उपलब्ध सुख-सुविधाएं					
			शिक्षा सम्बन्धी	चिकित्सा सम्बन्धी	बिजली सम्बन्धी	पेय-जल सम्बन्धी	परिवहन सम्बन्धी	डाक तथा तार सम्बन्धी
1	2	3	4	5	6	7	8	9
87	मगुरहाई	747.00	प्रा.शा.(1)	..	..	कु.,न.	क.स.	..
88	देवरा	724.00	प्रा.शा.(1)	..	..	कु.,ता.	..	..
89	खैरी	36.00	..	..	..	कु.	..	..
90	खैरा	787.00	प्रा.शा.(1)	..	..	कु.,ता.	..	..
91	बेलहा	437.00	..	..	..	कु.,ना.	..	..
92	पड़िया	553.00	..	..	..	कु.,ना.	..	..
93	डोमा	223.00	प्रा.शा.(1)	..	..	कु.,न.	क.स.	..
94	रिमारी	221.00	..	..	सि.	कु.,न.	क.स.	..
95	अमिरती	271.00	..	..	..	कु.,न.	क.स.	..
96	चकगढ़वा	12.00	..	..	..	..	क.स.	..
97	बांसी	623.00	..	..	..	कु.,न.	क.स.	..
98	तमरी	243.00	..	..	..	कु.,न.	क.स.	..
99	तमरा	1,394.00	प्रा.शा.(1)	..	सि.	कु.,न.	क.स.	..
100	जमारी	85.00	..	..	..	..	क.स.	..
101	बैसा	673.00	प्रा.शा.(1)	..	..	कु.,न.,ता.	क.स.	..
102	नौढ़िया	113.00	..	..	सि.	कु.,न.	क.स.	..
103	पड़ोखर	1,234.00	प्रा.शा.(1)	..	..	कु.,न.,ता.	क.स.	..
104	ओढ़की खुर्द	389.00	..	..	..	कु.,न.	क.स.	..
105	ओढ़की कलां	299.00	प्रा.शा.(1)	..	..	कु.,ता.,ना.	क.स.	..
106	रौरा	756.00	प्रा.शा.(1)	..	सि.	कु.,ता.	प.स.	..
107	सिलपरा	1,262.00	पू.मा.शा.(1)	..	रो.,सि.	कु.	प.स.	..
108	डकबार	304.00	..	..	..	कु.	प.स.	..
109	भटलो	2,589.00	उ.मा.शा.(1)	..	रो.,सि.	कु.	प.स.	..
110	नौगा	664.00	प्रा.शा.(1)	..	..	कु.	..	..
111	छिरहटा	475.00	..	..	..	कु.	..	..
112	लखपुरवा	74.00	..	..	..	..	..	..
113	कस्तरा	218.00	..	..	..	कु.	..	..
114	उतन्ना	13.00	..	..	..	..	..	..
115	कस्तरी 78	191.00	..	..	..	कु.	..	..
116	कस्तरी 77	178.00	..	..	..	कु.	..	..
117	पिपरा	311.00	प्रा.शा.(1)	..	..	कु.	..	..
118	बम्हनगवां	320.00	प्रा.शा.(1)	..	सि.,उ.	कु.	..	..
119	जितौही	268.00	..	..	..	कु.	..	..
120	खिरामा	96.00	..	..	..	कु.	क.स.	..
121	बाऊरबांध	8.00	..	..	..	..	..	..
122	मझिलाबांध	6.00	..	..	..	..	..	..
123	देवरीबांध	14.00	..	..	..	..	..	..
124	डिहिया	755.00	प्रा.शा.(1)	आ.औ.(1), प.चि.(1)	रो.,सि.,उ.	कु.	क.स.	..
125	डिहिया उर्फ नरसिंहपुर	827.00	पू.मा.शा.(1)	..	रो.,सि.,उ.	कु.	क.स.	..
126	सहिजना	743.00	प्रा.शा.(1)	..	..	कु.	क.स.	..
127	पतेरी 344	419.00	..	..	..	कु.	क.स.	..
128	पतेरी 346	40.00	..	..	..	कु.	क.स.	..

मुख्य खाद्य	भूमि उपयोग (अर्थात् विभिन्न प्रकार के भूमि उपयोग के अन्तर्गत आने वाले क्षेत्र) एकड़ में: वन	सिंचित	असिंचित	कृष्य खाली भूमि	कृषि के लिए अनुपलब्ध क्षेत्र जिसमें कृषि नहीं की जा सकती	सबसे पास का नगर और दूरी (कि.मी. में)	ग्राम में साप्ताहिक बाजार लगता हो, तो उसका दिन	अभ्युक्ति धार्मिक, ऐतिहासिक अथवा पुरातत्वीय महत्व के स्थानों के उल्लेख सहित
10	11	12	13	14	15	16	17	18
गेहूँ, ज्वार	..	..	526.00	..	221.00	रीवा 10.0	..	..
गेहूँ, ज्वार	..	9.00	558.00	..	157.00	रीवा 12.0	..	..
गेहूँ, ज्वार	..	31.00	..	5.00	..	रीवा 12.0	..	..
गेहूँ, ज्वार	..	12.00	663.00	..	112.00	रीवा 12.0	..	..
गेहूँ, ज्वार	..	2.00	388.00	..	47.00	रीवा 14.0	..	..
गेहूँ, कोदो	..	..	494.00	..	59.00	रीवा 14.0	..	..
गेहूँ, ज्वार	..	..	153.00	30.00	40.00	रीवा 13.0	..	..
गेहूँ, कोदो	..	..	135.00	37.00	49.00	रीवा 13.0	..	..
गेहूँ, ज्वार	..	..	210.00	19.00	42.00	रीवा 13.0	..	.
गेहूँ, चावल	..	..	11.00	..	1.00	रीवा 13.0	..	..
गेहूँ, ज्वार	..	..	501.00	61.00	61.00	रीवा 13.0	..	..
कोदो, ज्वार	..	..	209.00	7.00	27.00	रीवा 13.0	..	..
कोदो, ज्वार	..	..	994.00	35.00	365.00	रीवा 13.0	..	..
कोदो, ज्वार	..	..	29.00	23.00	33.00	रीवा 13.0	..	..
ज्वार, गेहूँ	..	1.00	457.00	11.00	204.00	रीवा 7.0	..	..
कोदो, ज्वार	..	..	77.00	6.00	30.00	रीवा 8.0	..	..
कोदो	..	15.00	909.00	25.00	285.00	रीवा 10.0	..	..
कोदो	..	..	355.00	1.00	33.00	रीवा 13.0	..	..
कोदो	..	..	248.00	3.00	48.00	रीवा 15.0	..	..
कोदो	..	2.00	595.00	11.00	148.00	रीवा 12.0	..	..
कोदो	..	9.00	1,008.00	6.00	239.00	रीवा 4.0	..	..
कोदो	..	..	253.00	10.00	41.00	रीवा 4.8	..	..
कोदो	..	22.00	2,064.00	58.00	445.00	रीवा 8.0	..	..
कोदो	..	7.00	565.00	..	92.00	रीवा 8.0	..	..
कोदो	..	7.00	357.00	..	111.00	रीवा 17.6	..	..
..	..	..	56.00	..	18.00	रीवा 19.2	..	..
गेहूँ, ज्वार	..	..	195.00	..	23.00	रीवा 22.4	..	..
..	..	..	12.00	..	1.00	रीवा 20.8	..	.
गेहूँ, ज्वार	..	..	165.00	..	26.00	रीवा 20.8	..	..
कोदो, ज्वार	..	..	160.00	..	18.00	रीवा 20.8	..	..
गेहूँ, ज्वार	..	1.00	281.00	..	29.00	रीवा 16.0	..	..
गेहूँ, ज्वार	..	..	290.00	..	30.00	रीवा 17.6	..	..
गेहूँ, ज्वार	..	..	240.00	..	28.00	रीवा 22.4	..	..
गेहूँ, ज्वार	..	..	78.00	..	18.00	रीवा 11.2	..	..
..	..	..	6.00	..	2.00	रीवा 12.0	..	..
..	..	..	5.00	..	1.00	रीवा 11.2	..	..
..	..	..	6.00	..	8.00	रीवा 12.8	..	..
गेहूँ, ज्वार	..	21.00	574.00	..	160.00	रीवा 11.2	..	..
गेहूँ, ज्वार	..	..	677.00	5.00	145.00	रीवा 10.4	..	..
गेहूँ, ज्वार	..	6.00	503.00	1.00	233.00	रीवा 12.0	..	..
गेहूँ, ज्वार	..	1.00	329.00	..	89.00	रीवा 13.6	..	..
गेहूँ, ज्वार	..	..	35.00	..	5.00	रीवा 16.0	..	..

स्थानीय कोड नम्बर	ग्राम का नाम	ग्राम का कुल क्षेत्रफल (एकड़ में)	ग्राम में उपलब्ध सुख-सुविधाएं					
			शिक्षा सम्बन्धी	चिकित्सा सम्बन्धी	बिजली सम्बन्धी	पेय-जल सम्बन्धी	परिवहन सम्बन्धी	डाक तथा तार सम्बन्धी
1	2	3	4	5	6	7	8	9
129	हरदी	1,484.00	पू.मा.शा.(1)	..	सि.	कु.	क.स.	..
130	कोल्हुवारू	390.00	..	..	..	कु.	प.स.	..
131	अमिलकी	1,752.00	पू.मा.शा.(1)	..	रो.,सि.	कु.	प.स.	..
132	सेमरिया	448.00	..	..	..	कु.,ना.	क.स.	..
133	नकटा	430.00	..	..	..	कु.,ना.	..	..
134	बांसा	3,693.00	पू.मा.शा.(1)	..	..	कु.,ता.	..	..
135	गोविन्दगढ़	3,268.00	प्रा.शा.(2), पू.मा.शा.(1), उ.मा.शा.(1)	औ.(1), प्रा.स्वा.के.(1)	रो.,सि.,उ.	कु.,ता.	प.स.	डा.,ता.,दू.
136	कुसमानी	5,194.00	..	..	..	..	..	..
137	मडमानी	1,042.00	..	..	..	..	..	..
138	मड़वा	4,778.00	प्रा.शा.(1), पू.मा.शा.(1)	..	रो.सि.,उ.	कु.,ना.,ता.	क.स.	डा.
139	गहिरा	1,116.00	प्रा.शा.(1)	..	..	कु.,ना.,ता.	क.स.	..
140	धोवखरी 300	377.00	पू.मा.शा.(1)	..	..	कु.	..	..
141	धोवखरी 299	189.00	..	..	..	कु.	..	..
142	गेरूई	145.00	..	..	..	कु.	..	..
143	चुर्ला	738.00	प्रा.शा.(1)	..	..	कु.	..	..
144	कस्तरी	255.09	..	..	..	कु.	..	..
145	धोवखरा	545.00	..	..	रो.,सि.	कु.		..
146	किटहा	216.00	..	..	..	कु.	..	..
147	बसहरा	220.00	..	..	..	..	क.स.	..
148	सूकुलगमां	509.00	प्रा.शा.(1)	..	..	कु.	क.स.	..
149	टीकर	12,133.00	प्रा.शा.(1) पू.मा.शा.(1),	..	रो.,सि.,उ.	कु.	क.स.	डा.
150	शिवपुरवा 601	3,806.00	प्रा.शा.(1)	..	सि.	कु.	प.स.	..
151	शिवपुरवा 602	148 00	..	..	..	कु.	प.स.	..
152	शिवपुरवा 603	1,161.00	पू.मा.शा.(1)	..	..	कु.	प.स.	..
153	सुपिया	1,179.00	प्रा.शा.(1)	प.चि.(1)	..	कु.	क.स.	..
154	सठीहा	143.00	..	..	..	कु.	प.स.	..
155	पांती	1,285.00	प्रा.शा.(1)	..	..	कु.	प.स.	डा.
156	सहिजना	870.00	..	..	..	कु.	प.स.	..
157	गड्डी	3,801.00	..	..	..	कु.	प.स.	..
158	महिया	257.00	..	..	..	कु.	प.स.	..
159	दूबी	507.00	..	..	..	कु.	प.स.	..
160	अरंहठ	92.00	..	..	..	कु.	प.स.	..
161	बजरंगपुर	178.00	प्रा.शा.(1)	..	..	कु.	प.स.	..
162	डीही	439.00	..	..	..	कु.	प.स.	..
163	पड़रिया	349.00	..	..	..	कु.	प.स.	..
164	नैकिन	901.00	प्रा.शा.(2)	..	..	कु.	..	..
165	बिहरिया	404.00	..	..	..	कु.	प.स.	..
166	घुरेहठी	574.00	..	..	..	कु.,न.	प.स.	..
167	कनौजी	92.00	..	..	..	कु.	प.स.	..

मुख्य खाद्य	भूमि उपयोग (अर्थात् विभिन्न प्रकार के भूमि उपयोग के अन्तर्गत आने वाले क्षेत्र) एकड़ में वन	सिंचित	असिंचित	कृष्य खाली भूमि	कृषि के लिए अनुपलब्ध क्षेत्र जिसमें कृषि नहीं की जा सकती	सबसे पास का नगर और दूरी (कि.मी. में)	ग्राम में साप्ताहिक बाजार लगता हो, तो उसका दिन	अभ्यूक्ति धार्मिक, ऐतिहासिक अथवा पुरातत्वीय महत्व के स्थानों के उल्लेख सहित
10	11	12	13	14	15	16	17	18
चावल, गेहूँ	167.00	196.00	863.00	..	258.00	रीवा 16.0	..	..
चावल, गेहूँ	..	56.00	288.00	..	46.00	रीवा 14.4	..	..
चावल, गेहूँ	..	..	1,450.00	..	302.00	रीवा 12.8	..	..
गेहूँ, ज्वार	..	171.00	194.00	45.00	38.00	रीवा 19.0	..	..
गेहूँ, ज्वार	..	195.00	169.00	45.00	21.00	रीवा 18.0	..	..
गेहूँ, ज्वार	..	74.00	2,091.00	192.00	1,336.00	रीवा 19.0	..	..
गेहूँ, ज्वार	..	44.00	870.00	90.00	2,264.00	रीवा 20.0	प्रतिदिन बाजार	..
..	..	..	5.00	232.00	4,957.00	रीवा 30.0	..	..
..	..	..	4.00	1,038.00	..	रीवा 24.0	..	..
गेहूँ, ज्वार	..	20.00	1,990.00	112.00	2,656.00	रीवा 24.0	..	..
गेहूँ, ज्वार	..	1.00	798.00	100.00	217.00	रीवा 25.0	..	..
गेहूँ, ज्वार	..	..	322.00	..	55.00	रीवा 8.0	..	..
ज्वार	..	..	163.00	..	26.00	रीवा 8.0	..	..
ज्वार	..	..	137.00	..	8.00	रीवा 9.0	..	..
ज्वार	..	2.00	649.00	..	87.00	रीवा 8.0	..	..
ज्वार	..	..	222.00	..	33.00	रीवा 8.0	..	..
ज्वार	..	..	488.00	..	57.00	रीवा 9.0	..	..
ज्वार	..	..	185.00	..	31.00	रीवा 9.0	..	..
ज्वार, गेहूँ	..	..	186.00	19.00	15.00	रीवा 25.6	..	..
ज्वार, गेहूँ	..	..	455.00	7.00	47.00	रीवा 17.0	..	..
चावल, गेहूँ	..	22.00	4,592.00	1,809.00	5,710.00	रीवा 33.6	..	..
चावल, गेहूँ	81.00	5.00	1,081.00	..	2,639.00	रीवा 20.8	..	..
चावल, गेहूँ	..	..	137.00	..	11.00	रीवा 20.8	..	..
चावल, गेहूँ	..	3.00	450.00	..	708.00	रीवा 20.8	..	..
चावल, गेहूँ	..	1.00	756.00	18.00	404.00	रीवा 22.4	..	..
चावल, गेहूँ	..	..	111.00	..	32.00	रीवा 19.2	..	..
चावल, गेहूँ	..	1.00	684.00	27.00	573.00	रीवा 16.0	..	..
चावल, गेहूँ	..	1.00	556.00	..	313.00	रीवा 19.2	..	..
चावल, गेहूँ	603.00	..	883.00	139.00	2,176.00	रीवा 22.4	..	..
ज्वार, गेहूँ	..	1.00	215.00	..	41.00	रीवा 14.4	..	..
ज्वार, गेहूँ	..	1.00	423.00	..	83.00	रीवा 16.0	..	..
ज्वार, गेहूँ	..	1.00	83.00	..	8.00	रीवा 19.2	..	..
ज्वार, गेहूँ	..	1.00	152.00	..	25.00	रीवा 22.4	..	..
ज्वार, गेहूँ	..	..	345.00	..	94.00	रीवा 14.4	..	..
ज्वार, गेहूँ	..	1.00	286.00	..	62.00	रीवा 14.4	..	..
ज्वार, गेहूँ	..	4.00	771.00	..	126.00	रीवा 14.4	..	..
ज्वार, गेहूँ	..	1.00	349.00	..	54.00	रीवा 16.0	..	..
गेहूँ, ज्वार	..	..	415.00	..	159.00	रीवा 11.2	..	..
गेहूँ, ज्वार	..	..	84.00	..	8.00	रीवा 11.2	..	..

स्थानीय कोड नम्बर	ग्राम का नाम	ग्राम का कुल क्षेत्रफल (एकड़ में)	ग्राम में उपलब्ध सुख-सुविधाएं					
			शिक्षा सम्बन्धी	चिकित्सा सम्बन्धी	बिजली सम्बन्धी	पेय-जल सम्बन्धी	परिवहन सम्बन्धी	डाक तथा तार सम्बन्धी
1	2	3	4	5	6	7	8	9
168	ठौखर	149.00	..	..	..	कु.	प.स.	..
169	कनौजा	762.00	प्रा.शा.(1)	..	..	न.,ता.	प.स.	..
170	बरिगवां	408.00	..	..	..	कु.,न.	प.स.	..
171	गढ़वा 150	233.00	..	..	..	कु.,न.	प.स.	..
172	गढ़वा 149	187.00	प्रा.शा.(1)	..	..	कु.,न.	प.स.	..
173	गढ़वा 150/1	243.00	..	..	..	कु.,ता.,न.	प.स.	..
174	कोठी	1,049.00	प्रा.शा.(1)	..	..	कु.	प.स.	..
175	खौर 145	803.00	प्रा.शा.(1)	..	..	कु.	प.स.	..
176	खौर 146	200.00	प्रा.शा.(1)	..	..	कु.	प.स.	..
177	खौर 147	92.00	प्रा.शा.(1)	..	..	कु.	प.स.	..
178	लक्ष्मणपुर	1,243.00	प्रा.शा.(1)	..	रो.,सि.,उ.	कु.	प.स.	..
179	सिलपरी	379.00	..	..	..	कु.	प.स.	..
180	सेंदुआ	150.00	..	..	..	कु.	प.स.	..
181	खाम्हा	404.00	..	..	..	कु.	प.स.	..
182	खड्डा	415.00	प्रा.शा.(1)	..	सि	कु.	प.स.	..
183	टोला रामपियारे	30.00	..	..	..	कु.	प.स.	..
184	उमरी उर्फ अवधेशपुर	1,043.00	प्रा.शा.(1)	..	..	कु.	प.स.	..
185	सिगटी	112.00	..	..	..	कु.	प.स.	..
186	खड्डी	93.00	..	..	..	कु.	प.स.	..
187	रौठी	863.00	प्रा.शा.(1)	..	..	कु.	प.स.	..
188	मिर्चवार	112.00	..	..	सि.	कु.	प.स.	..
189	लखइया	226.00	..	..	..	कु.	प.स.	..
190	लोही	1,200.00	प्रा.शा.(1)	..	रो.,सि.,उ.	कु.,ता.	प.स.	..
191	मानपुर	139.00	..	..	..	कु.	प.स.	..
192	जोरी	891.00	प्रा.शा.(1)	..	..	कु.,ता.	प.स.	..
193	खैरी	145.00	..	..	..	कु.	प.स.	..
194	बाबूपुर	387.00	..	..	रो.,सि.,उ.	कु.	प.स.	..
195	दोही	92.00	..	..	..	कु.	प.स.	..
196	पिपरा 375	276.00	प्रा.शा.(1)	..	..	कु.	प.स.	..
197	पिपरा 376	34.00	..	..	..	कु.	प.स.	..
198	रौसड़	1,184.00	प्रा.शा.(1)	..	सि.,उ.	कु.	प.स.	..
199	अमरइया	273.00	..	..	सि.	कु.	क.स.	..
200	करहिया	304.00	पू.मा.शा.(1)	..	..	कु.	क.स.	..
201	खैरा	162.00	..	..	..	कु.	क.स.	..
202	खोभर	102.00	..	..	सि.,उ.	कु.	क.स.	..
203	गोड़हर	651.00	पू.मा.शा.(1)	..	रो.,सि.,उ.	कु.	क.स.	..
204	नीगा	213.00	..	..	..	कु.	..	..
205	पड़रा सुआरन टोला	151.00	..	..	..	कु.	क.स.	..
206	रमकुई	476.00	..	..	..	कु.	क.स.	..
207	करहिया	828.00	प्रा.शा.(1)	..	..	कु.,न.	क.स.	..
208	ढेकहा	134.00	..	..	..	कु.,न.	प.स.	..
209	तुर्कहा	137.00	..	..	सि.	कु.,न.	प.स.	..
210	दुआरी	705.00	प्रा.शा.(1)	प.चि.(1)	रो.,सि.,उ.	कु.,न.	प.स.	..

हुजूर तहसील

मुख्य खाद्य	भूमि उपयोग (अर्थात् विभिन्न प्रकार के भूमि उपयोगों के अन्तर्गत आने वाले क्षेत्र) एकड़ में					सबसे पास का नगर और दूरी (कि.मी. में)	ग्राम में साप्ताहिक बाजार लगता हो, तो उसका दिन	अभ्युक्ति धार्मिक, ऐतिहासिक अथवा पुरातत्वीक महत्व के स्थानों के उल्लेख सहित
	वन	सिंचित	असिंचित	कृष्य खाली भूमि	कृषि के लिए अनुपलब्ध क्षेत्र जिसमें कृषि नहीं की जा सकती			
10	11	12	13	14	15	16	17	18
गेहूँ, ज्वार	..	..	120.00	..	29.00	रीवा 12.8	..	..
गेहूँ, ज्वार	..	1.00	648.00	3.00	110.00	रीवा 12.8	..	..
गेहूँ, ज्वार	..	..	342.00	..	66.00	रीवा 14.4	..	..
ज्वार, कोदो	..	..	191.00	1.00	41.00	रीवा 14.4	..	..
ज्वार, कोदो	..	..	155.00	..	32.00	रीवा 14.4	..	..
ज्वार, कोदो	..	..	198.00	..	45.00	रीवा 14.4	..	..
चावल, कोदो	..	1.00	812.00	231.0	5.00	रीवा 4.8	..	..
चावल, कोदो	..	29.00	631.00	138.00	5.00	रीवा 6.4	..	..
चावल, कोदो	..	..	175.00	24.00	1.00	रीवा 6.4	..	..
गेहूँ, चावल	..	..	80.00	12.00	..	रीवा 6.4	..	..
गेहूँ, चावल	..	..	934.00	308.00	1.00	रीवा 8.0	..	..
गेहूँ, चावल	..	21.00	283.00	61.00	14.00	रीवा 4.8	..	..
गेहूँ, चावल	..	..	145.00	5.00	..	रीवा 6.4	..	..
कोदो, ज्वार	..	1.00	321.00	71.00	11.00	रीवा 9.2	..	..
कोदो, ज्वार	..	..	331.00	83.00	1.00	रीवा 11.2	..	..
कोदो, ज्वार	..	..	25.00	3.00	2.00	रीवा 12.8	..	..
कोदो, ज्वार	..	3.00	823.00	184.00	33.00	रीवा 12.8	..	..
कोदो, ज्वार	..	..	95.00	15.00	2.00	रीवा 17.6	..	..
कोदो, ज्वार	..	..	81.00	12.00	..	रीवा 19.2	..	..
कोदो, ज्वार	..	2.00	673.00	143.00	45.00	रीवा 16.0	..	..
कोदो, ज्वार	..	4.00	89.00	19.00	..	रीवा 20.8	..	..
कोदो, ज्वार	..	..	179.00	31.00	16.00	रीवा 19.2	..	..
गेहूँ, चावल	..	11.00	1,007.00	140.00	42.00	रीवा 8.0	..	..
गेहूँ, कोदो	..	..	120.00	13.00	6.00	रीवा 8.0	..	..
गेहूँ, कोदो	..	11.00	700.00	141.00	39.00	रीवा 6.4	..	..
कोदो, ज्वार	..	2.00	117.00	12.00	14.00	रीवा 3.2	..	..
कोदो, ज्वार	..	..	321.00	53.00	13.00	रीवा 4.8	..	..
कोदो, ज्वार	..	..	68.00	21.00	3.00	रीवा 3.2	..	..
कोदो, ज्वार	..	..	184.00	77.00	15.00	रीवा 4.8	..	..
कोदो, ज्वार	..	..	28.00	2.00	4.00	रीवा 4.8	..	..
कोदो, ज्वार	..	..	834.00	293.00	57.00	रीवा 4.8	..	..
कोदो, ज्वार	..	1.00	109.00	143.00	20.00	रीवा 6.4	..	..
कोदो, ज्वार	..	1.00	201.00	82.00	20.00	रीवा 8.0	..	..
कोदो, ज्वार	..	2.00	78.00	78.00	4.00	रीवा 4.8	..	..
कोदो, गेहूँ	..	1.00	69.00	28.00	4.00	रीवा 8.0	..	..
कोदो, गेहूँ	..	..	271.00	368.00	12.00	रीवा 4.8	..	..
कोदो, गेहूँ	..	..	69.00	139.00	5.00	रीवा 8.0	..	..
कोदो, गेहूँ	..	1.00	62.00	80.00	8.00	रीवा 0.8	..	..
कोदो, गेहूँ	..	1.00	265.00	190.00	20.00	रीवा 6.4	..	..
कोदो, ज्वार	..	3.00	611.00	145.00	69.00	रीवा 3.2	..	..
कोदो, ज्वार	..	..	93.00	32.00	9.00	रीवा 2.4	..	..
कोदो, ज्वार	..	..	116.00	6.00	15.00	रीवा 3.2	..	..
चावल, गेहूँ	..	..	567.00	47.00	91.00	रीवा 4.8	..	..

स्थानीय कोड नम्बर	ग्राम का नाम	ग्राम का कुल क्षेत्रफल (एकड़ में)	ग्राम में उपलब्ध सुख-सुविधाएं					
			शिक्षा सम्बन्धी	चिकित्सा सम्बन्धी	बिजली सम्बन्धी	पेय-जल सम्बन्धी	परिवहन सम्बन्धी	डाक तथा तार सम्बन्धी
1	2	3	4	5	6	7	8	9
211	विड़वा	367.00	प्रा.शा.(1)	..	..	कु.	क.स.	..
212	मंदानी	358.00	..	..	..	कु.,न.	क.स.	..
213	अल्लानगरी	44.00	..	..	..	..	..	..
214	उमरिहा	84.00	..	..	..	..	..	..
215	सिरछिनी	115.00	..	..	..	कु.	..	..
216	अजगरहा 27	46.00	..	..	..	कु.	..	..
217	अजगरहा 26	735.00	पू.मा.शा.(1)	..	रो.,सि.,उ.	..	..	डा.
218	गड़रिया	938.00	प्रा.शा.(1)	..	..	कु.	प.स.	..
219	रतहरा	624.00	..	..	सि.,उ.	कु.	प.स.	डा.
220	रतहरी	371.00	..	..	..	कु.	प.स.	..
221	बेलहा 450	168.00	..	..	रो.,सि.,उ.	कु.	प.स.	..
222	बेलहा 451	213.00	..	..	..	कु.	प.स.	..
223	कोचटा	873.00	पू.मा.शा.(1)	..	सि.	कु.	प.स.	..
224	भुण्डहा	362.00	..	..	..	कु.	प.स.	..
225	जिवला	794.00	प्रा.शा.(1)	..	..	कु.	प.स.	..
226	सोनौरा	650.00	प्रा.शा.(1)	..	सि.	कु.	प.स.	..
227	पुरैना	777.00	प्रा.शा.(2)	..	सि.	कु.	प.स.	..
228	इटौरा	619.00	..	..	रो.,सि.,उ.	कु.	प.स.	..
229	भांटी	679.00	प्रा.शा.(1)	..	..	कु.	प.स.	..
230	मझिगवां	295.00	..	..	..	कु.	प.स.	..
231	टिकुरी	385.00	प्रा.शा.(1)	..	..	कु.	प.स.	..
232	पुतरी	294.00	..	..	..	कु.	प.स.	..
233	सगरा	2,651.00	पू.मा.शा.(1)	..	सि.,रो.	कु.,ता.	प.स.	डा.
234	कपुरी	386.00	प्रा.शा.(1)	..	..	कु.,ता.	प.स.	..
235	कंजी	251.00	..	..	..	..	प.स.	..
236	कुशहा 95	161.00	प्रा.शा.(1)	..	..	..	प.स.	..
237	डिहिया	210.00	..	..	..	..	प.स.	..
238	कुशहा 96	131.00	..	..	..	..	प.स.	..
239	लौवा उर्फ लक्ष्मणपुर	1,286.00	प्रा.शा.(1)	प.चि.(1)	..	कु.,ता.	प.स.	डा.
240	सेंवुरा	193.00	..	..	..	कु.	प.स.	..
241	पथरहा	190.00	..	..	..	..	प.स.	..
242	नवागांव	640.00	..	..	..	कु.,ता.	क.स.	..
243	खरहरी	445.00	प्रा.शा.(1)	..	..	कु.	..	..
244	खजुआवन	290.00	..	..	..	कु.	..	..
245	लौवा	690.00	पू.मा.शा.(1)	..	..	कु.	..	..
246	मझवोंगा	431.00	..	..	..	कु.	प.स.	..
247	बकछेरा	696.00	प्रा.शा.(1)	..	..	कु.	प.स.	..
248	पेपखरा	635.00	प्रा.शा.(1)	..	..	कु.	..	..
249	पड़रां	559.00	प्रा.शा.(1)	..	..	कु.,ता.	..	डा.
250	अमिलिया	741.00	प्रा.शा.(1)	..	..	कु.,ता.	..	..
251	उकठा उर्फ कंचनपुर	748.00	प्रा.शा.(1)	..	..	कु.,ता.	..	..
252	रौरा	1,467.00	पू.मा.शा.(1)	..	..	कु.,ता.	..	..

मुख्य खाद्य	भूमि उपयोग (अर्थात् विभिन्न प्रकार के भूमि उपयोगों के अन्तर्गत आने वाले क्षेत्र) एकड़ में					सबसे पास का नगर और दूरी (कि.मी. में)	ग्राम में साप्ताहिक बाजार लगता हो, तो उसका दिन	अभ्युक्ति धार्मिक, ऐतिहासिक अथवा पुरातत्वीय महत्व के स्थानों के उल्लेखसहित
	वन	सिंचित	असिंचित	कृष्य खाली भूमि	कृषि के लिए अनुपलब्ध क्षेत्र जिसमें कृषि नहीं की जा सकती			
10	11	12	13	14	15	16	17	18
चावल, गेहूँ	..	..	302.00	6.00	59.00	रीवा 6.4	..	..
चावल, गेहूँ	..	..	292.00	42.00	24.00	रीवा 4.8	..	..
कोदो, ज्वार	..	..	31.00	10.00	3.00	रीवा 4.8	..	..
कोदो, ज्वार	..	..	72.00	6.00	6.00	रीवा 6.4	..	..
कोदो, ज्वार	..	..	95.00	6.00	14.00	रीवा 6.4	..	..
कोदो, ज्वार	..	..	41.00	3.00	2.00	रीवा 6.4	..	..
चावल, गेहूँ	..	4.00	548.00	87.00	96.00	रीवा 6.4	..	..
गेहूँ, चावल	..	1.00	806.00	31.00	100.00	रीवा 8.0	..	..
गेहूँ, चावल	..	..	487.00	32.00	105.00	रीवा 3.2	..	..
गेहूँ, चावल	..	..	305.00	12.00	54.00	रीवा 8.0	..	..
गेहूँ, चावल	..	3.00	125.00	31.00	9.00	रीवा 12.8	..	..
गेहूँ, चावल	..	12.00	175.00	22.00	4.00	रीवा 12.8	..	..
गेहूँ, चावल	..	1.00	715.00	113.00	44.00	रीवा 12.8	..	..
कोदो, गेहूँ	..	3.00	325.00	24.00	10.00	रीवा 8.0	..	..
कोदो, गेहूँ	..	1.00	648.00	134.00	11.00	रीवा 7.0	..	..
कोदो, गेहूँ	..	21.00	458.00	133.00	38.00	रीवा 9.6	..	..
कोदो, गेहूँ	..	12.00	543.00	193.00	29.00	रीवा 9.6	..	..
कोदो, गेहूँ	..	30.00	438.00	68.00	83.00	रीवा 8.0	..	..
कोदो, गेहूँ	..	66.00	502.00	63.00	48.00	रीवा 9.6	..	..
कोदो, गेहूँ	..	25.00	208.00	35.00	27.00	रीवा 9.6	..	..
कोदो, ज्वार	..	25.00	313.00	25.00	22.00	रीवा 9.6	..	..
कोदो, ज्वार	..	19.00	236.00	25.00	14.00	रीवा 10.4	..	..
कोदो, ज्वार	..	6.00	1,839.00	360.00	446.00	रीवा 11.2	..	..
कोदो, ज्वार	..	..	258.00	119.00	9.00	रीवा 12.8	..	..
कोदो, ज्वार	..	..	220.00	27.00	4.00	रीवा 12.8	..	..
कोदो, ज्वार	..	..	119.00	36.00	6.00	रीवा 12.8	..	..
कोदो, ज्वार	..	..	159.00	45.00	6.00	रीवा 12.8	..	..
कोदो, ज्वार	..	..	98.00	30.00	3.00	रीवा 12.8	..	..
कोदो, ज्वार	..	11.00	845.00	371.00	59.00	रीवा 12.8	..	..
कोदो, ज्वार	..	..	168.00	13.00	12.00	रीवा 12.8	..	..
कोदो, ज्वार	..	..	152.00	18.00	20.00	रीवा 12.8	..	..
कोदो, ज्वार	..	..	338.00	237.00	65.00	रीवा 12.8	..	..
कोदो, ज्वार	..	..	395.00	10.00	40.00	रीवा 14.0	..	..
कोदो, ज्वार	..	..	241.00	2.00	47.00	रीवा 20.8	..	..
कोदो, ज्वार	..	2.00	583.00	8.00	97.00	रीवा 11.0	..	..
कोदो, ज्वार	..	..	373.00	8.00	50.00	रीवा 13.0	..	..
कोदो, ज्वार	..	3.00	541.00	20.00	132.00	रीवा 14.0	..	..
कोदो, ज्वार	..	..	554.00	31.00	50.00	रीवा 20.0	..	..
कोदो, ज्वार	..	1.00	500.00	23.00	35.00	रीवा 18.0	..	..
कोदो, ज्वार	..	2.00	633.00	74.00	32.00	रीवा 17.0	..	..
कोदो, ज्वार	..	1.00	609.00	101.00	37.00	रीवा 20.0	..	..
कोदो, ज्वार	..	16.00	1,182.00	..	269.00	रीवा 24.0	..	..

स्थानीय कोड नम्बर	ग्राम का नाम	ग्राम का कुल क्षेत्रफल (एकड़ में)	ग्राम में उपलब्ध सुख-सुविधाएं					
			शिक्षा सम्बन्धी	चिकित्सा सम्बन्धी	बिजली सम्बन्धी	पेय-जल सम्बन्धी	परिवहन सम्बन्धी	डाक तथा तार सम्बन्धी
1	2	3	4	5	6	7	8	9
253	रामपुर मजरारौरा	100.00	..	..	..	कु.	..	..
254	शिवपुरवा	72.00		..	..	कु.	..	..
255	पटना	776.00	प्रा.शा.(1)	..	..	कु.	क.स.	..
256	पहड़िया	1,381.00	प्रा.शा.(1)	..	..	कु.	क.स.	..
257	नाईन	211.00	..	..	..	कु.	क.स.	..
258	रोर	111.00	..	..	..	कु.	क.स.	..
259	पहड़िया 366	72 00	..	..	..	कु.	क.स.	..
260	पहड़िया 367	221.00	..	..	..	कु.	क.स.	..
261	खीरा	376.00	..	..	..	कु.	क.स.	..
262	चोरगड़ी	1,076.00	..	..	..	कु.	प.स.	..
263	चरगड़ी 189	191.00	..	..	..	कु.	प.स.	..
264	सिरखिनी	692.00	..	..	सि.	कु.	प.स.	..
265	रामनई	831.00	पू.मा.शा.(1)	..	रो.,सि.,उ.	कु.	प.स.	..
266	नौढ़िया	444.00	प्रा.शा.(1)	..	..	कु.	प.स.	..
267	रोर	174.00	..	..	..	कु.	प.स.	..
268	पैपखरा	206.00	..	..	..	कु.	प.स.	..
269	सिरखिनी	100.00	..	..	..	कु.	प.स.	..
270	ऐतला	393.00	..	..	रो.,सि.	कु.	प.स.	..
271	भलुहा	598.00	प्रा.शा.(1)	..	..	कु.,ता.	प.स.	..
272	भलुही	354.00	..	..	..	कु.,ता.	प.स.	..
273	रायपुर	1,553.00	उ.मा.शा.(1)	औ.(1)	रो.,सि.,उ.	कु.,ता.,न.	प.स.	डा.
274	पतौना	396.00	..	..	सि.	कु.	..	..
275	लोहदवार	1,411.00	प्रा.शा (1)	..	..	कु.	..	..
276	महसुआ 516	746.00	प्रा.शा.(1)	..	..	कु.	..	..
277	महसुआ 515	213.00	..	..	..	कु.	..	..
278	महसुआ 517	256.00	प्रा.शा.(1)	..	..	कु.	..	..
279	मदनुआ	287.00	..	..	..	कु.	..	..
280	पड़रिया	176.00	प्रा.शा.(1)	..	..	कु.	प.स.	..
281	बुढ़िया	848.00	प्रा.शा.(1)	..	..	कु.	प.स.	..
282	बंधवा 402	80.00	..	..	..	कु.	प.स.	..
283	बंधवा 403	152.00	..	..	..	कु.	प.स.	..
284	मिसिरा	98.00	..	..	..	कु.	प.स.	..
285	महुला	97.00	..	..	..	कु.	प.स.	..
286	मढ़ा	442.00	..	..	..	कु.	प.स.	..
287	सुरसा दु.	28.00	..	..	..	..	..	..
288	सुरसा खुर्द	546.00	प्रा.शा.(1)	..	..	कु.,ता.	प.स.	..
289	सुरसा कलां	1,124.00	..	..	..	कु.	प.स.	..
290	जोगिनहाई	1,422.00	प्रा.शा.(1)	..	..	कु.	प.स.	..
291	सतगढ़	193.00	..	..	..	कु.	प.स.	..
292	परसा	194.00	..	..	..	कु.	क.स.	..
293	उमरी	1,748.00	..	..	..	कु.	क.स.	..
294	ब्योहरा 460	408.00	..	..	..	कु.	क.स.	..
295	ब्योहरा 461	222.00	..	..	..	कु.	..	..

हुजूर तहसील

मुख्य खाद्य	भूमि उपयोग (अर्थात् विभिन्न प्रकार के भूमि उपयोगों के अन्तर्गत आने वाले क्षेत्र) एकड़ में					सबसे पास का नगर और दूरी (कि. मी. में)	ग्राम में साप्ताहिक बाजार लगता हो, तो उसका दिन	अभ्युक्ति धार्मिक, ऐतिहासिक अथवा पुरातत्वीय महत्व के स्थानों के उल्लेख सहित
	वन	सिंचित	असिंचित	कृष्य खाली भूमि	कृषि के लिए अनुपलब्ध क्षेत्र जिसमें कृषि नहीं की जा सकती			
10	11	12	13	14	15	16	17	18
कोदो, ज्वार	..	..	74.00	..	26.00	रीवा 20.0	..	..
कोदो, ज्वार	..	..	63.00	..	9.00	रीवा 22.0	..	..
कोदो, ज्वार	..	4.00	645.00	17.00	110.00	रीवा 14.0	..	..
कोदो, ज्वार	..	1.00	949.00	8.00	423.00	रीवा 7.0	..	..
कोदो, ज्वार	..	..	146.00	3.00	62.00	रीवा 16.0	..	..
कोदो, ज्वार	..	..	85.00	1.00	25.00	रीवा 14.0	..	..
कोदो, ज्वार	..	..	62.00	2.00	8.00	रीवा 20.0	..	..
कोदो, ज्वार	..	..	167.00	4.00	50.00	रीवा 20.0	..	..
कोदो, ज्वार	..	4.00	299.00	11.00	62.00	रीवा 18.0	..	..
कोदो, ज्वार	..	..	903.00	31.00	142.00	रीवा 7.0	..	..
कोदो, ज्वार	..	..	140.00	7.00	44.00	रीवा 7.0	..	..
कोदो, ज्वार	..	..	593.00	20.00	79.00	रीवा 11.2	..	..
कोदो, ज्वार	..	..	514.00	30.00	287.00	रीवा 12.8	..	..
कोदो, ज्वार	..	..	342.00	14.00	88.00	रीवा 12.8	..	..
कोदो, ज्वार	..	..	150.00	..	24.00	रीवा 16.0	..	..
कोदो, ज्वार	..	..	148.00	..	58.00	रीवा 16.0	..	..
कोदो, ज्वार	..	..	80.00	..	20.00	रीवा 16.0	..	..
कोदो, ज्वार	..	..	335.00	27.00	31.00	रीवा 14.0	..	..
कोदो, ज्वार	..	1.00	476.00	66.00	55.00	रीवा 12.0	..	..
कोदो, ज्वार	..	1.00	321.00	14.00	18.00	रीवा 13.0	..	..
कोदो, ज्वार	..	3.00	1,284.00	120.00	146.00	रीवा 16.0	..	..
कोदो, ज्वार	..	2.00	362.00	8.00	24.00	रीवा 19.0	..	..
कोदो, ज्वार	..	6.00	1,299.00	56.00	50.00	रीवा 20.0	..	..
कोदो, ज्वार	..	6.00	639.00	30.00	71.00	रीवा 18.0	..	..
कोदो, ज्वार	..	8.00	184.00	6.00	15.00	रीवा 18.0	..	..
कोदो, ज्वार	..	28.00	147.00	30.00	51.00	रीवा 17.0	..	..
कोदो, ज्वार	..	..	227.00	11.00	49.00	रीवा 20.0	..	..
कोदो, ज्वार	..	..	148.00	17.00	11.00	रीवा 20.0	..	..
कोदो, ज्वार	..	..	669.00	108.00	71.00	रीवा 21.0	..	..
कोदो, ज्वार	..	..	70.00	2.00	8.00	रीवा 22.0	..	..
कोदो, ज्वार	..	..	131.00	3.00	18.00	रीवा 21.0	..	..
कोदो, ज्वार	..	..	88.00	3.00	7.00	रीवा 22.0	..	..
कोदो, ज्वार	..	..	79.00	7.00	11.00	रीवा 48.0	..	..
कोदो, ज्वार	..	1.00	392.00	34.00	15.00	रीवा 24.0	..	..
कोदो, ज्वार	..	..	26.00	2.00	..	रीवा 24.0	..	..
कोदो, ज्वार	..	4.00	464.00	57.00	21.00	रीवा 22.4	..	..
कोदो, ज्वार	..	1.00	919.00	179.00	25.00	रीवा 22.4	..	..
कोदो, ज्वार	..	13.00	1,107.00	262.00	40.00	रीवा 25.6	..	..
कोदो, ज्वार	..	..	160.00	..	33.00	रीवा 17.0	..	..
कोदो, ज्वार	..	..	172.00	3.00	19.00	रीवा 17.0	..	..
कोदो, ज्वार	..	..	1,485.00	69.00	194.00	रीवा 17.0	..	..
कोदो, ज्वार	..	..	380.00	..	28.00	रीवा 27.2	..	..
कोदो, ज्वार	..	..	192.00	..	30.00	रीवा 27.2	..	..

स्थानीय कोड नम्बर	ग्राम का नाम	ग्राम का कुल क्षेत्रफल (एकड़ में)	ग्राम में उपलब्ध सुख-सुविधाएं					
			शिक्षा सम्बन्धी	चिकित्सा सम्बन्धी	बिजली सम्बन्धी	पेय-जल सम्बन्धी	परिवहन सम्बन्धी	डाक तथा तार सम्बन्धी
1	2	3	4	5	6	7	8	9
296	ब्योहरा 462	492.00	प्रा.शा.(1)	..	..	..	क.स.	..
297	लेडुआ	260.00	..	..	..	..	..	..
298	गोरगांव 164	1,242.00	..	..	..	कु.,ता.	प.स.	..
299	गोरगांव 165	1,205.00	प्रा.शा.(1)	..	..	..	प.स.	डा.
300	खुम	826.00	प्रा.शा.(1)	..	..	..	प.स.	..
301	बरेही	1,772.00	पू.मा.शा.(1)	..	..	..	प.स.	..
302	बुड़वा	1,046.00	प्रा.शा.(1)	..	..	..	प.स.	..
303	कोलइया	184.00	..	..	..	कु.,ता.	प.स.	..
304	टेपरो	265.00	..	..	..	कु.,ता.	..	..
305	पतौता	334.00	प्रा.शा.(1)	..	..	कु.,ता.	..	..
306	बरहदी	1,328.00	पू.मा.शा.(1)	..	..	कु.,ता.	..	..
307	खजुहा खुर्द	1,213.00	..	..	..	कु.	..	..
308	पुरान	397.00	प्रा.शा.(1)	..	..	कु.	..	..
309	चौड़ियार	547.00	प्रा.शा.(1)	..	..	कु.	..	..
310	भीटी	286.00	..	..	सि.	कु.	..	..
311	महसोव	1,884.00	पू.मा.शा.(1)	औ.(1),चि.(1)	रो,,सि.,उ	कु.,ता.	प.स.	डा.
312	गोरगी	857.00	प्रा.शा.(1)	..	..	कु.,ता.	प.स.	..
313	जोकिहा	553.00	..	..	सि.	कु.,ता.	प.स.	..
314	घुसुड़ी	406.00	..	..	..	कु.,ता.	..	..
315	खजुहा कला	1,967.00	प्रा.शा.(1), पू.मा.शा.(1)	..	रो.,सि.,उ.	कु.,ता.	क.स.	डा.
316	बड़ागांव	2,402.00	पू.मा.शा.(1)	..	..	कु.,न.	प.स.	..
317	रकरिया	593.00	प्रा.शा.(1)	..	..	कु.,न.	प.स.	..
318	कमई	393.00	..	..	..	कु.,ता.	प.स.	..
319	गेरुई	313.00	..	..	..	कु.,ता.	प.स.	..
320	हटवा	265.00	..	..	..	कु.	प.स.	..
321	सिगटी	35.00	..	..	..	..	प.स.	..
322	पकरा	278.00	..	..	..	कु.,न.	प.स.	..
323	गहिरी	174.00	प्रा.शा.(1)	..	सि.,उ.	कु.,ता.	प.स.	..
324	बल	174.00	..	..	..	कु.	प.स.	..
325	गेरुआर	520.00	..	..	..	कु.,ता.	प.स.	..
326	बंजारी	702.00	..	..	सि.	कु.,न.	प.स.	..
327	चंदेहरी	376.00	..	..	सि.	कु.,न.	प.स.	..
328	मुड़िया	222.00	..	..	..	कु.,न.	प.स.	..
329	नरायणपुर	152.00	..	..	..	ता.	प.स.	..
330	बघनारी	171.00	..	..	..	न.	प.स.	..
331	महुहा	98.00	..	..	..	..	प.स.	..
332	गांजर	169.00	..	..	..	कु.	प.स.	..
333	गुढ़	264.00	प्रा.शा.(1), पू.मा.शा.(1), उ.मा.शा.(1)	आ.औ.(1)	रो.,सि.,उ.	कु.,न.	प.स.	डा.
334	अमिलहा	85.00	..	..	..	ता.	प.स.	..
335	पड़रुआ	554.00	..	..	रो.,सि.	कु.	प.स.	..

मुख्य खाद्य	भूमि उपयोग (अर्थात् विभिन्न प्रकार के भूमि उपयोग के अन्तर्गत आने वाले क्षेत्र) एकड़ में वन	सिंचित	असिंचित	कृष्य खाली भूमि	कृषि के लिए अनुपलब्ध क्षेत्र जिसमें कृषि नहीं की जा सकती	सबसे पास का नगर और दूरी (कि.मी. में)	ग्राम में साप्ताहिक बाजार लगता हो, तो उसका दिन	अभ्युक्ति धार्मिक, ऐतिहासिक अथवा पुरातत्वीय महत्व के स्थानों के उल्लेख सहित
10	11	12	13	14	15	16	17	18
कोदो, ज्वार	..	..	395.00	..	97.00	रीवां 27.2	..	..
कोदो, ज्वार	..	..	216.00	..	44.00	रीवा 27.2	..	..
कोदो, ज्वार	..	..	1,014.00	20.00	208.00	रीवा 24.0	..	..
कोदो, ज्वार	..	..	1,032.00	10.00	163.00	रीवा 23.0	..	.
कोदो, ज्वार	..	10.00	690.00	54.00	72.00	रीवा 21.0	..	..
कोदो, ज्वार	..	1.00	1,438.00	86.00	247.00	रीवा 21.0	..	.
कोदो, ज्वार	..	..	789.00	82.00	175.00	रीवा 20.0	..	.
कोदो, ज्वार	..	..	150.00	..	34.00	रीवा 20.0	..	.
कोदो, ज्वार	..	..	231.00	..	34.00	रीवा 18.0	..	.
कोदो, ज्वार	..	21.00	240.00	..	73.00	रीवा 16.0	..	.
कोदो, ज्वार	..	8.00	1,089.00	..	231.00	रीवा 21.0	..	.
कोदो, ज्वार	..	..	990.00	..	223.00	रीवा 16.0	..	.
कोदो, ज्वार	..	..	336.00	..	61.00	रीवा 18.0	..	.
कोदो, ज्वार	..	1.00	440.00	..	106.00	रीवा 14.0	..	.
कोदो, ज्वार	..	9.00	196.00	..	81.00	रीवा 14.0	..	.
कोदो, ज्वार	..	56.00	1,284.00	494.00	50.00	रीवा 14.4	..	..
कोदो, ज्वार	..	31.00	636.00	161.00	29.00	रीवा 16.0	..	..
कोदो, ज्वार	..	1.00	459.00	75.00	18.00	रीवा 14.4	..	..
कोदो, ज्वार	..	6.00	350.00	36.00	14.00	रीवा 14.4	..	..
कोदो, ज्वार	..	25.00	1,575.00	297.00	70.00	रीवा 16.0	..	..
कोदो, ज्वार	..	33.00	1,742.00	552.00	75.00	रीवा 19.2	..	..
कोदो, ज्वार	..	22.00	378.00	102.00	91.00	रीवा 19.2	..	..
कोदो, ज्वार	..	4.00	327.00	51.00	11.00	रीवा 19.2	..	..
कोदो, ज्वार	..	5.00	176.00	49.00	83.00	रीवा 19.2	..	..
कोदो, ज्वार	..	6.00	194.00	56.00	9.00	रीवा 19.2	..	..
कोदो, ज्वार	..	..	22.00	10.00	3.00	रीवा 19.2	..	..
कोदो, ज्वार	..	..	137.00	119.00	22.00	रीवा 20.8	..	..
कोदो, ज्वार	..	..	147.00	19.00	8.00	रीवा 20.8	..	..
कोदो, ज्वार	..	1.00	151.00	21.00	1.00	रीवा 20.8	..	..
कोदो, ज्वार	..	..	366.00	75.00	79.00	रीवा 22.4	..	..
कोदो, ज्वार	..	2.00	540.00	144.00	16.00	रीवा 20.8	..	..
चावल, गेहूँ	..	17.00	249.00	74.00	36.00	रीवा 22.4	..	..
चावल, गेहूँ	..	..	190.00	9.00	23.00	रीवा 20.8	..	..
चावल, गेहूँ	..	..	142.00	3.00	7.00	रीवा 20.8	..	..
चावल, गेहूँ	..	..	140.00	24.00	7.00	रीवा 20.8	..	..
चावल, गेहूँ	..	..	98.00	..	..	रीवा 22.4	..	..
चावल, गेहूँ	..	4.00	160.00	3.00	2.00	रीवा 22.4	..	..
चावल, गेहूँ	..	..	65.00	58.00	141.00	रीवा 22.4	दैनिक बाजार	..
चावल, गेहूँ	..	..	69.00	1.00	15.00	रीवा 22.4	..	..
चावल, गेहूँ	..	..	530.00	17.00	7.00	रीवा 24.0	..	..

स्थानीय कोड नम्बर	ग्राम का नाम	ग्राम का कुल क्षेत्रफल (एकड़ में)	ग्राम में उपलब्ध सुख-सुविधाएं					
			शिक्षा सम्बन्धी	चिकित्सा सम्बन्धी	बिजली सम्बन्धी	पेय-जल सम्बन्धी	परिवहन सम्बन्धी	डाक तथा तार सम्बन्धी
1	2	3	4	5	6	7	8	9
336	बगदरा	109.00	..	..	..	..	प.स.	..
337	कुम्ही	71.00	..	..	..	..	..	..
338	बहेरा	136.00	प्रा.शा.(1)	..	..	कु.,ता.	..	..
339	बगदरी	116.00	..	..	..	कु.	..	..
340	चौडियार	285.00	..	..	रो.,सि.	कु.,न.	..	..
341	बघमड़ा	217.00	..	..	..	कु.	..	..
342	अमिरती	730.00	प्रा.शा.(1)	..	..	कु.	..	..
343	घांधी	197.00	..	..	..	कु.	..	..
344	करौंदी	680.00	पू.मा.शा.(1)	..	..	कु.	..	..
345	मुसौवा	190.00	..	..	..	कु.	..	..
346	हरदुवा	140.00	..	..	..	कु.	..	..
347	उमरी	122.00	..	..	..	कु.	..	..
348	घांधी	87.00	..	..	..	कु.	..	..
349	बौलिहा	51.00	..	..	..	कु.	..	..
350	महाडांडी	380.00	प्रा.शा.(1)	..	..	कु.	..	..
351	हरदी	2,001.00	प्रा.शा.(1)	..	..	कु.,ता.	..	..
352	बेला	1,163.00	प्रा.शा.(1)	..	..	कु.,ता.	..	..
353	ददरी	1,490.00	..	..	..	..	.	..
354	खामडीह	917.00	..	..	..	कु.	प.स.	..
355	अतरारी	845.00	..	..	..	कु.,न.	प.स.	..
356	अमराडांड़ी	1,591.00	..	..	..	न.	प.स.	..
357	चोरहटघाट	370.00	..	..	..	कु.,न.	प.स.	..
358	बरिगवां	145.00	..	..	..	कु.	..	..
359	घुसुनुआं	492.00	..	..	..	..	..	..
360	खोखरा	433.00	..	..	..	..	..	..
361	भटिगवां	1,047.00	..	..	..	कु.	..	..
362	गुड़वा	1,484.00	प्रा.शा.(1)	..	..	कु.	प.स.	..
363	पहाड़ी	209.00	..	..	..	कु.	प.स.	..
364	खजवा 120	86.00	..	..	..	कु.	प.स.	..
365	खजवा 121	74.00	..	..	..	कु.	प.स.	..
366	दुबहा	110.00	..	..	..	कु.	प.स.	..
367	चन्द्रिहर	372.00	..	..	..	कु.	..	..
368	कौआढ़ान	80.00	..	..	..	कु.,न.	प.स.	..
369	पहाऊ	332.00	..	..	सि.	कु.,न.	..	..
370	भीटा	337.00	प्रा.शा.(1)	..	सि	कु.,न.	..	..
371	लोही	357.00	प्रा.शा.(1)	..	रो.,सि.,उ.	कु.,न.	..	..
372	गेरूआरी	231.00	..	..	..	कु.	..	..
373	पटना	304.00	..	..	..	कु.	..	..
374	मझिगवां	200.00	..	..	..	..	..	..
375	खैरा	479.00	प्रा.शा.(1)	..	..	कु.,ता.	प.स.	..
376	झांझर	487.00	..	..	..	कु.	प.स.	..
377	पड़रिया	1,175.00	प्रा.शा.(1)	..	..	कु.,ता.	प.स.	डा.
378	महिया	209.00	..	..	..	कु.	प.स.	..

हुजूर तहसील

मुख्य खाद्य	भूमि उपयोग (अर्थात् विभिन्न प्रकार के भूमि उपयोगों के अन्तर्गत आने वाले क्षेत्र) एकड़ में					सबसे पास का नगर और दूरी (कि.मी. में)	ग्राम में साप्ताहिक बाजार लगता हो, तो उसका दिन	अभ्युक्ति धार्मिक, ऐतिहासिक अथवा पुरातत्वीक महत्व के स्थानों के उल्लेख सहित
	वन	सिंचित	असिंचित	कृष्य खाली भूमि	कृषि के लिए अनुपलब्ध क्षेत्र जिसमें कृषि नहीं की जा सकती.			
10	11	12	13	14	15	16	17	18
चावल, गेहूँ	..	..	104.00	5.00	..	रीवा 25.6	..	..
चावल, गेहूँ	..	..	68.00	3.00	..	रीवा 25.6	..	..
चावल, गेहूँ	..	..	126.00	10.00	..	रीवा 25.6	..	..
चावल, गेहूँ	..	..	111.00	5.00	..	रीवा 25.6	..	..
चावल, गेहूँ	..	4.00	264.00	14.00	3.00	रीवा 24.0	..	..
चावल, गेहूँ	..	23.00	149.00	21.00	24.00	रीवा 25.6	..	..
चावल, गेहूँ	..	33.00	582.00	74.00	41.00	रीवा 27.2	..	..
चावल, गेहूँ	..	6.00	182.00	6.00	3.00	रीवा 27.2	..	..
गेहूँ, चावल	..	32.00	576.00	41.00	31.00	रीवा 27.2	..	..
गेहूँ, चावल	..	55.00	122.00	10.00	3.00	रीवा 25.6	..	..
गेहूँ, चावल	..	..	87.00	9.00	44.00	रीवा 25.6	..	..
गेहूँ, चावल	..	1.00	101.00	19.00	1.00	रीवा 27.2	..	..
गेहूँ, चावल	..	..	75.00	8.00	4.00	रीवा 27.2	..	..
गेहूँ, चावल	..	..	45.00	5.00	1.00	रीवा 27.2	..	..
गेहूँ, चावल	..	..	340.00	29.00	11.00	रीवा 25.6	..	..
गेहूँ, चावल	..	28.00	740.00	155.00	1,078.00	रीवा 32.0	..	..
गेहूँ, चावल	..	7.00	546.00	193.00	417.00	रीवा 28.8	..	..
गेहूँ, चावल	27.00	..	78.00	339.00	1,046.00	रीवा 33.6	..	..
गेहूँ, चावल	..	..	172.00	122.00	623.00	रीवा 28.8	..	..
गेहूँ, चावल	..	27.00	239.00	17.00	562.00	रीवा 25.6	..	..
गेहूँ, चावल	..	..	151.00	33.00	1,407.00	रीवा 32.0	..	..
गेहूँ, चावल	..	..	6.00	297.00	67.00	रीवा 33.6	..	..
गेहूँ, चावल	..	1.00	137.00	5.00	2.00	रीवा 24.0	..	..
गेहूँ, चावल	..	..	322.00	59.00	111.00	रीवा 24.0	..	..
गेहूँ, चावल	..	..	230.00	27.00	176.00	रीवा 24.0	..	..
गेहूँ, चावल	..	..	473.00	104.00	470.00	रीवा 24.0	..	..
चावल, गेहूँ	..	7.00	1,061.00	56.00	360.00	रीवा 24.0	..	..
चावल, गेहूँ	..	..	138.00	50.00	21.00	रीवा 27.2	..	..
चावल, गेहूँ	..	..	69.00	3.00	14.00	रीवा 25.6	..	..
चावल, गेहूँ	..	..	66.00	7.00	1.00	रीवा 25.6	..	..
चावल, गेहूँ	..	..	103.00	5.00	2.00	रीवा 25.6	..	..
चावल, गेहूँ	..	..	338.00	21.00	13.00	रीवा 27.2	..	..
चावल, गेहूँ	..	..	66.00	5.00	9.00	रीवा 25.6	..	..
चावल, गेहूँ	..	..	296.00	30.00	6.00	रीवा 27.2	..	..
चावल, गेहूँ	..	..	278.00	46.00	13.00	रीवा 28.8	..	..
चावल, गेहूँ	..	..	325.00	25.00	7.00	रीवा 30.4	..	..
चावल, गेहूँ	..	..	203.00	13.00	15.00	रीवा 32.0	..	..
चावल, गेहूँ	..	..	279.00	24.00	1.00	रीवा 32.0	..	..
चावल, गेहूँ	..	..	150.00	35.00	15.00	रीवा 33.6	..	..
चावल, गेहूँ	..	..	414.00	42.00	23.00	रीवा 24.0	..	..
चावल, गेहूँ	..	..	431.00	44.00	12.00	रीवा 25.6	..	..
चावल, गेहूँ	..	..	1,031.00	127.00	17.00	रीवा 25.6	..	..
चावल, गेहूँ	..	..	184.00	16.00	9.00	रीवा 24.0	..	..

स्थानीय कोड नम्बर	ग्राम का नाम	ग्राम का कुल क्षेत्रफल (एकड़ में)	ग्राम में उपलब्ध सुख-सुविधाएं					
			शिक्षा सम्बन्धी	चिकित्सा सम्बन्धी	बिजली सम्बन्धी	पेय-जल सम्बन्धी	परिवहन सम्बन्धी	डाक तथा तार सम्बन्धी
1	2	3	4	5	6	7	8	9
379	सोठा	459.00	प्रा.शा.(1)	..	..	कु.	प.स.	..
380	सोठा टु.	19.00	..	..	..	..	प.स.	..
381	पुरवा	943.00	पू.मा.शा.(1)	..	..	कु.,ता.	प.स.	..
382	गेरुआरी	362.00	..	..	..	कु.,ता.	प.स.	..
383	दादर	567.00	..	..	..	..	..	..
384	डेवरी	65.00	..	..	..	..	..	..
385	धौरहरा	114.00	..	..	..	..	..	..
386	बदवार	6,615.00	प्रा.शा.(1), पू.मा.शा.(1)	..	रो.,सि.,उ.	कु.,ता.	प.स.	डा.
387	बरसैता 417	2,582.00	प्रा.शा.(1), पू.मा.शा.(1)	..	..	कु.	प.स.	..
388	बरसैता 418	1,151.00	..	..	..	..	प.स.	..
389	डड़वा उर्फ गुरमहा	393.00	प्रा.शा.(1)	..	..	कु.	प.स.	..
390	रामनगर	1,924.00	..	..	..	कु.	प.स.	..
391	बांधी	219.00	प्रा.शा.(1)	..	..	कु.	प.स.	..
392	जलदर	481.00	प्रा.शा.(1)	..	..	कु.	प.स.	..
393	इटार पहाड़	8,877.00	प्रा.शा.(1)	..	..	कु.,ह.	प.स.	..
394	रेरुआ	64.00	..	..	..	न.	प.स.	..
395	महिदल	90.00	..	..	..	ता.	प.स.	..
396	फसहिया	288.00	..	..	..	न.	प.स.	..
397	ढेढ़िया	145.00	..	..	..	..	प.स.	..
398	टिटिहरी	87.00	..	..	..	न.	प.स.	..
399	इटार	318.00	प्रा.शा.(1)	..	..	कु.,न.,ता.	प.स.	..
400	बेला	336.00	..	..	..	कु.	प.स.	..
401	दानी	253.00	..	..	..	कु.	..	..
402	बेनीपुरवा 452	156.00	..	..	..	कु.	..	..
403	बेनीपुरवा 453	16.00	..	..	..	कु.	..	..
404	पोड़ी	331.00	प्रा.शा.(1)	..	..	कु.,ता.	..	..
405	बेला 444	40.00	..	..	..	..	पृ.स.	..
406	बरी	230.00	..	..	..	न.,ता.	..	..
407	उमरिहा 59	190.00	..	..	..	कु.	..	..
408	रतेह	210.00	..	..	..	कु.,ता.	..	..
409	उमरिहा 61	124.00	प्रा.शा.(1)	..	..	कु.	..	..
410	द्वारी	1,514.00	प्रा.शा.(1), पू.मा.शा.(1)	आ.औ.(1)	..	कु.,ता.	..	डा.
411	इटार पहाड़ उर्फ पतुआ	673.00	..	..	..	..	..	..
412	नीवी	88.00	..	..	..	कु.	प.स.	..
413	फरेदी	116.00	..	..	..	कु.	प.स.	..
414	शिवपुरवा	34.00	..	..	..	..	प.स.	..
415	भगतिनियां	48.00	..	..	..	..	प.स.	..
416	हरदिहा	58.00	..	..	..	कु.	प.स.	..
417	देवरा फरेदी	1,175.00	प्रा.शा.(1), उ.मा.शा.(1)	..	..	कु.	प.स.	..

मुख्य खाद्य	भूमि उपयोग (अर्थात् विभिन्न प्रकार के भूमि उपयोगों के अन्तर्गत आने वाले क्षेत्र) एकड़ में: वन	सिंचित	असिंचित	कृष्य खाली भूमि	कृषि के लिए अनुपलब्ध क्षेत्र जिसमें कृषि नहीं की जा सकती	सबसे पास का नगर और दूरी (कि.मी. में)	ग्राम में साप्ताहिक बाजार लगता हो, तो उसका दिन	अभ्युक्ति धार्मिक, ऐतिहासिक अथवा पुरातत्वीय महत्व के स्थानों के उल्लेखसहित
10	11	12	13	14	15	16	17	18
कोदो, ज्वार	..	..	355.00	90.00	14.00	रीवा 28.8	..	..
कोदो, ज्वार	..	..	16.00	3.00	..	रीवा 28.8	..	..
कोदो, ज्वार	..	1.00	770.00	97.00	75.00	रीवा 28.8	..	..
कोदो, ज्वार	..	..	266.00	59.00	37.00	रीवा 28.8	..	..
कोदो, ज्वार	..	..	449.00	104.00	14.00	रीवा 28.8	..	..
कोदो, ज्वार	..	..	59.00	3.00	3.00	रीवा 28.8	..	..
कोदो, ज्वार	..	..	105.00	7.00	2.00	रीवा 28.8	..	..
कोदो, ज्वार	351.00	18.00	2,012.00	452.00	3,782.00	रीवा 28.8	..	..
कोदो, ज्वार	..	8.00	770.00	567.00	1,237.00	रीवा 32.0	..	..
कोदो, ज्वार	529.00	.	51.00	31.00	540.00	रीवा 33.6	..	..
कोदो, ज्वार	..	8.00	273.00	56.00	56.00	रीवा 33.6	..	..
कोदो, ज्वार	..	..	534.00	642.00	748.00	रीवा 33.6	..	..
कोदो, ज्वार	..	1.00	185.00	22.00	11.00	रीवा 33.6	..	..
कोदो, ज्वार	..	4.00	404.00	63.00	10.00	रीवा 33.6	..	..
गेहूँ, चावल	1,315.00	..	2,086.00	1,502.00	3,974.00	रीवा 35.2	..	..
गेहूँ, चावल	..	..	57.00	5.00	2.00	रीवा 32.0	..	..
गेहूँ, चावल	..	..	74.00	9.00	7.00	रीवा 32.0	..	..
गेहूँ, चावल	..	..	260.00	9.00	19.00	रीवा 32.0	..	..
गेहूँ, चावल	..	..	135.00	8.00	2.00	रीवा 32.0	..	..
चावल, गेहूँ	..	..	78.00	6.00	3.00	रीवा 32.0	..	..
चावल, गेहूँ	..	..	255.00	50.00	13.00	रीवा 32.0	..	..
चावल, गेहूँ	..	2.00	309.00	19.00	6.00	रीवा 33.6	मंगलवार	..
चावल, गेहूँ	..	..	201.00	36.00	16.00	रीवा 33.6	..	..
गेहूँ, चावल	..	1.00	131.00	22.00	2.00	रीवा 33.6	..	
चावल, गेहूँ	..	..	15.00	1.00	..	रीवा 33.6	..	..
चावल, गेहूँ	..	1.00	249.00	56.00	25.00	रीवा 33.6	..	..
चावल, गेहूँ	..	..	25.00	9.00	6.00	रीवा 33.6	..	..
चावल, गेहूँ	..	..	213.00	9.00	8.00	रीवा 35.2	..	..
चावल, गेहूँ	..	27.00	148.00	7.00	8.00	रीवा 35.2	..	..
चावल, गेहूँ	..	3.00	172.00	33.00	2.00	रीवा 36.8	..	..
चावल, गेहूँ	..	1.00	94.00	12.00	17.00	रीवा 36.8	..	..
चावल, गेहूँ	..	34.00	1,061.00	244.00	175.00	रीवा 36.8	..	..
चावल, गेहूँ	..	..	87.00	193.00	393.00	रीवा 36.8	..	..
चावल, गेहूँ	..	..	68.00	18.00	2.00	रीवा 36.8	..	..
गेहूँ, चावल	..	..	102.00	12.00	2.00	रीवा 36.8	..	..
गेहूँ, चावल	..	..	26.00	7.00	1.00	रीवा 36.8	..	..
गेहूँ, चावल	..	..	43.00	5.00	..	रीवा 36.8	.	..
ज्वार, गेहूँ	..	..	52.00	6.00	..	रीवा 36.8	..	..
ज्वार, गेहूँ	..	10.00	914.00	197.00	54.00	रीवा 38.4	..	..

स्थानीय कोड नम्बर	ग्राम का नाम	ग्राम का कुल क्षेत्रफल (एकड़ में)	ग्राम में उपलब्ध सुख-सुविधाएं					
			शिक्षा सम्बन्धी	चिकित्सा सम्बन्धी	बिजली सम्बन्धी	पेय-जल सम्बन्धी	परिवहन सम्बन्धी	डाक तथा तार सम्बन्धी
1	2	3	4	5	6	7	8	9
418	मनिकवार	639.00	प्रा.शा.(1)	चि.(1)	..	कु.	प.स.	डा.
419	मानपुर	199.00	..	..	..	कु.	प.स.	..
420	देवतहा	184.00	..	..	..	कु.	प.स.	..
421	नरेहा	920.00	प्रा.शा.(1)	..	..	कु.	प.स.	..
422	मठ	138.00	..	..	..	..	..	..
423	रेरूआ खुर्द	392.00	..	..	..	कु.	प.स.	..
424	रेरूआ कला	453.00	प्रा.शा.(1)	..	..	कु.	प.स.	..
425	लढ़	397.00	..	..	..	कु.	प.स.	..
426	शुकुलगवां	120.00	..	..	..	..	..	..
427	टटिहरा	294.00	प्रा.शा.(1)	..	..	कु.	प.स.	..
428	टटिहरी	274.00	..	..	..	कु.	प.स.	..
429	चक बेलिहाई	7.00	..	..	..	..	..	..
430	बेलहाई	535.00	..	..	..	कु.	प.स.	..
431	कुआं	241.00	..	..	..	कु.	प.स.	..
432	कुइयां	207.00	..	..	..	..	..	..
433	भटिगवां	30.00	..	..	..	..	..	..
434	तमहा	345.00	..	..	..	कु.	प.स.	..
435	महगना	337.00	प्रा.शा.(1)	..	..	कु.	प.स.	..
436	कुइयां कलां 90	653.00	प्रा.शा.(1)	..	..	कु.	प.स.	..
437	कुइयां खुर्द	782.00	प्रा.शा.(1)	..	..	कु.	प.स.	..
438	माजन	367.00	..	..	..	कु.	प.स.	..
439	सुकुली	80.00	..	..	..	कु.	प.स.	..
440	उधरेंगा	146.00	..	..	..	कु.	..	..
441	कोलगढ़	256.00	..	..	..	कु.	..	..
442	देवगांव	895.00	प्रा.शा.(1)	..	..	कु.	..	..
443	नवागांव उर्फ उखरा	145.00	..	..	..	कु.	..	..
444	पलिया बाबावाली	157.00	..	..	..	कु.	..	..
445	पलिया तेलिनवाली	376.00	..	..	..	कु.	..	..
446	पलिया धोबिनवाली	153.00	प्रा.शा.(1)	..	..	कु.	..	..
447	पिपरी	186.00	..	..	..	कु.	..	..
448	महुली	235.00	..	..	..	कु.	..	..
449	सोनारूपा चक नं. 2	134.00	..	..	..	कु.	..	..
450	सोनारूपा चक नं. 1	158.00	..	..	..	कु.	..	..
451	नवागांव को.	1,161.00	..	..	..	कु.	प.स.	..
452	नवागांव उ.	341.00	प्रा.शा.(1), पू.मा.शा.(1)	..	..	कु.	प.स.	डा.
453	हर्दी	782.00	प्रा.शा.(1)	..	..	कु.	प.स.	..
454	झाड़र	282.00	..	..	..	कु.	प.स.	..
455	सेमरी कलां	575.00	प्रा.शा.(1)	..	..	कु.	प.स.	..
456	सेमरी चकउदैना	34.00	..	..	..	..	..	..
457	कोलगढ़	113.00	..	..	..	कु.	क.स.	..
458	डेल्ही	950.00	उ.मा.शा.(1)	..	..	कु.	क.स.	..
459	नदहा	375.00	प्रा.शा.(1)	..	..	कु.	क.स.	..

मुख्य खाद्य	भूमि उपयोग (अर्थात् विभिन्न प्रकार के भूमि उपयोगों के अन्तर्गत आने वाले क्षेत्र) एकड़ में वन	सिंचित	असिंचित	कृष्य खाली भूमि	कृषि के लिए अनुपलब्ध क्षेत्र जिसमें कृषि नहीं की जा सकती	सबसे पास का नगर और दूरी (कि. मी. में)	ग्राम में साप्ताहिक बाजार लगता हो, तो उसका दिन	अभ्युक्ति धार्मिक, ऐतिहासिक अथवा पुरातत्वीय महत्व के स्थानों के उल्लेख सहित
10	11	12	13	14	15	16	17	18
ज्वार, गेहूँ	..	10.00	516.00	82.00	31.00	रीवा 38.4	..	..
ज्वार, गेहूँ	..	..	167.00	20.00	12.00	रीवा 38.4	..	..
ज्वार, गेहूँ	..	..	170.00	10.00	4.00	रीवा 38.4	..	..
ज्वार, गेहूँ	..	..	788.00	116.00	16.00	रीवा 38.4	..	..
ज्वार, गेहूँ	..	2.00	119.00	11.00	6.00	रीवा 38.4	..	..
ज्वार, गेहूँ	..	4.00	334.00	46.00	8.00	रीवा 38.4	..	..
ज्वार, गेहूँ	..	1.00	380.00	54.00	18.00	रीवा 38.4	..	..
ज्वार, गेहूँ	..	1.00	335.00	57.00	4.00	रीवा 38.4	..	..
ज्वार, गेहूँ	..	..	102.00	5.00	13.00	रीवा 38.4	..	..
ज्वार, गेहूँ	..	1.00	252.00	37.00	4.00	रीवा 38.4	..	..
ज्वार, गेहूँ	..	..	211.00	60.00	3.00	रीवा 38.4	..	..
ज्वार, गेहूँ	..	..	6.00	1.00	..	रीवा 38.4	..	..
ज्वार, गेहूँ	..	1.00	414.00	78.00	42.00	रीवा 38.4	..	..
ज्वार, गेहूँ	..	..	201.00	34.00	6.00	रीवा 38.4	..	..
ज्वार, गेहूँ	..	..	129.00	71.00	7.00	रीवा 38.4	..	..
गेहूँ, चावल	..	..	25.00	4.00	1.00	रीवा 38.4	..	..
गेहूँ, चावल	..	..	283.00	54.00	8.00	रीवा 38.4	..	..
गेहूँ, चावल	..	1.00	302.00	28.00	6.00	रीवा 38.4	..	..
गेहूँ, चावल	..	2.00	540.00	96.00	15.00	रीवा 41.6	..	..
गेहूँ, चावल	..	18.00	568.00	172.00	24.00	रीवा 41.6	..	..
गेहूँ, चावल	..	..	275.00	91.00	1.00	रीवा 41.6	..	..
गेहूँ, चावल	..	..	60.00	20.00	..	रीवा 41.6	..	..
गेहूँ, चावल	..	..	106.00	30.00	10.00	रीवा 32.0	..	..
गेहूँ, चावल	..	..	212.00	32.00	12.00	रीवा 32.0	..	..
गेहूँ, चावल	..	..	768.00	31.00	96.00	रीवा 32.0	..	..
गेहूँ, चावल	..	..	133.00	6.00	6.00	रीवा 32.0	..	..
गेहूँ, चावल	..	..	130.00	18.00	9.00	रीवा 32.0	..	..
गेहूँ, चावल	..	..	317.00	21.00	38.00	रीवा 32.0	..	..
गेहूँ, चावल	..	..	105.00	22.00	26.00	रीवा 32.0	..	..
गेहूँ, चावल	..	..	144.00	21.00	21.00	रीवा 32.0	..	..
गेहूँ, चावल	..	..	188.00	15.00	32.00	रीवा 32.0	..	..
गेहूँ, चावल	..	..	109.00	6.00	19.00	रीवा 32.0	..	..
गेहूँ, चावल	..	..	128.00	7.00	23.00	रीवा 32.0	..	..
गेहूँ, चावल	..	8.00	992.00	144.00	17.00	रीवा 36.6	..	..
गेहूँ, ज्वार	..	2.00	297.00	33.00	9.00	रीवा 33.6	..	..
गेहूँ, ज्वार	..	1.00	646.00	127.00	8.00	रीवा 33.6	..	..
गेहूँ, ज्वार	..	..	234.00	45.00	3.00	रीवा 33.6	..	..
गेहूँ, ज्वार	..	2.00	490.00	71.00	12.00	रीवा 33.6	..	..
..	..	..	29.00	4.00	1.00	रीवा 33.6	..	..
ज्वार, गेहूँ	..	1.00	102.00	1.00	9.00	रीवा 35.2	..	..
गेहूँ, ज्वार	..	8.00	861.00	47.00	34.00	रीवा 40.0	..	..
गेहूँ, ज्वार	..	2.00	297.00	68.00	8.00	रीवा 38.4	..	..

स्थानीय कोड नम्बर	ग्राम का नाम	ग्राम का कुल क्षेत्रफल (एकड़ में)	ग्राम में उपलब्ध सुख-सुविधाएं					
			शिक्षा सम्बन्धी	चिकित्सा सम्बन्धी	बिजली सम्बन्धी	पेय-जल सम्बन्धी	परिवहन सम्बन्धी	डाक तथा तार सम्बन्धी
1	2	3	4	5	6	7	8	9
460	भमरा	91.00	..	..	..	कु.	क.स.	..
461	मोहगढ़ 511	272.00	..	..	..	कु.	क.स.	..
462	मोहगढ़ 512	206.00	..	..	..	कु.	क.स.	..
463	मेथौरी 529	70.00	..	..	..	कु.	प.स.	..
464	मेथौरी 530	743.00	प्रा.शा.(1)	..	..	कु.	प.स.	..
465	कांटी	462.00	प्रा.शा.(1)	..	..	कु.	क.स.	..
466	सेमरी खुर्द	235.00	..	..	..	कु.	क.स.	..
467	पलिया	956.00	..	..	..	कु.	क.स.	..
468	सतगढ़	79.00	..	..	..	कु.	क.स.	..
469	भीर	432.00	प्रा.शा.(1)	..	..	कु.	क.स.	..
470	भोथी	154.00	..	..	..	कु.	क.स.	..
471	चकउलही	14.00	..	..	..	..	..	..
472	तिवरिगवां	238.00	..	..	..	कु.	..	..
473	सिलपरी	647.00	प्रा.शा.(2)	..	..	कु.	..	..
474	पटेहरा	368.00	..	..	..	कु.	..	..
475	चकमौहार	9.00	..	..	..	..	..	..
476	महुआ	465.00	प्रा.शा.(1)	..	..	कु.	क.स.	..
477	अतरैला	189.00	..	..	..	कु.	..	..
478	कछिगवां	177.00	..	..	..	कु.	..	..
479	कोलहा	145.00	..	..	..	..	..	..
480	डिलहा 243	100.00	..	..	..	..	..	..
481	डिलहा 244	35.00	..	..	..	..	..	..
482	पथरहा	1,205.00	प्रा.शा.(1)	..	..	कु.	क.स.	..
483	धबैया	419.00	..	..	..	कु.	..	..
484	भौवार	689.00	प्रा.शा.(1)	..	..	कु.	क.स.	..
485	दुअरा 266	15.00	..	..	..	कु.	..	..
486	दुअरा 267	3.00	..	..	..	कु.	..	..
487	दुअरा 268	58.00	..	..	..	कु.	..	..
488	दुअरा 269	10.00	..	..	..	कु.	..	..
489	दुअरा 270	78.00	..	..	..	कु.	..	..
490	दुअरा 271	131.00	..	..	..	कु.	..	..
491	दुअरा 272	56.00	..	..	..	कु.	..	..
492	दुअरा 273	302.00	पू.मा.शा.(1)	..	..	कु.	..	..
493	दुअरा 274	16.00	..	..	..	कु.	..	..
494	दुअरा 275	308.00	..	..	..	कु.	..	..
495	पतेला 306	3.00	..	..	..	कु.	..	..
496	पतेला 339	6.00	..	..	..	कु.	..	..
497	पतेला 340	18.00	..	..	..	कु.	..	..
498	पतेला 341	98.00	..	..	..	कु.	..	..
499	पतेला 342	52.00	..	..	..	कु.	..	..
500	नकटा मजरा पतेला 343	41.00	..	..	..	कु.	..	..
501	अटरा	161.00	..	..	..	कु.	..	..
502	दुवहा	78.00	..	..	..	कु.	..	..

मुख्य खाद्य	भूमि उपयोग (अर्थात् विभिन्न प्रकार के भूमि उपयोगों के अन्तर्गत आने वाले क्षेत्र) एकड़ में, वन	सिंचित	असिंचित	कृष्य खाली भूमि	कृषि के लिए अनुपलब्ध क्षेत्र जिसमें कृषि नहीं की जा सकती	सबसे पास का नगर और दूरी (कि.मी. में)	ग्राम में साप्ताहिक बाजार लगता हो, तो उसका दिन	अभ्युक्ति धार्मिक, ऐतिहासिक अथवा पुरातत्वीक महत्व के स्थानों के उल्लेख सहित
10	11	12	13	14	15	16	17	18
गेहूँ, ज्वार	..	..	62.00	22.00	7.00	रीवा 40.0	..	..
गेहूँ, ज्वार	..	1.00	248.00	18.00	5.00	रीवा 40.0	..	..
गेहूँ, ज्वार	..	..	87.00	113.00	6.00	रीवा 40.0	..	..
ज्वार, गेहूँ	..	2.00	66.00	1.00	1.00	रीवा 35.2	..	..
ज्वार, गेहूँ	..	5.00	611.00	118.00	9.00	रीवा 35.2	..	..
ज्वार, गेहूँ	..	2.00	340.00	100.00	20.00	रीवा 36.8	..	..
ज्वार, गेहूँ	..	1.00	184.00	35.00	15.00	रीवा 36.8	..	..
ज्वार, गेहूँ	..	1.00	782.00	139.00	34.00	रीवा 38.4	..	..
ज्वार, गेहूँ	..	..	70.00	7.00	2.00	रीवा 38.4	..	..
ज्वार, गेहूँ	..	3.00	302.00	80.00	47.00	रीवा 38.4	..	..
ज्वार, गेहूँ	..	..	121.00	27.00	6.00	रीवा 40.0	..	..
..	..	..	13.00	1.00	..	रीवा 40.0	..	..
गेहूँ, ज्वार	..	..	177.00	29.00	32.00	रीवा 36.8	..	..
गेहूँ, चावल	..	..	504.00	123.00	20.00	रीवा 38.4	..	..
गेहूँ, चावल	..	..	306.00	56.00	6.00	रीवा 35.2	..	..
गेहूँ, चावल	..	..	5.00	4.00	..	रीवा 36.8	..	..
गेहूँ, चावल	..	..	379.00	72.00	14.00	रीवा 38.4	..	..
गेहूँ, चावल	..	..	179.00	..	10.00	रीवा 36.8	..	..
गेहूँ, चावल	..	..	154.00	..	23.00	रीवा 36.8	..	..
गेहूँ, चावल	..	..	137.00	7.00	1.00	रीवा 36.8	..	..
गेहूँ, चावल	..	..	96.00	3.00	1.00	रीवा 36.8	..	..
गेहूँ, चावल	..	..	32.00	..	3.00	रीवा 36.8	..	..
गेहूँ, चावल	..	12.00	1,120.00	20.00	53.00	रीवा 36.8	..	..
गेहूँ, चावल	..	..	402.00	..	17.00	रीवा 36.8	..	..
गहूँ, चावल	..	1.00	673.00	..	15.00	रीवा 36.8	..	..
गेहूँ, चावल	..	..	15.00	..	..	रीवा 38.4	..	..
गेहूँ, चावल	..	..	3.00	..	..	रीवा 38.4	..	..
गेहूँ, चावल	..	..	51.00	6.00	1.00	रीवा 38.4	..	..
गेहूँ, चावल	..	..	9.00	..	1.00	रीवा 38.4	..	..
गेहूँ, चावल	..	..	71.00	6.00	1.00	रीवा 38.4	..	..
चावल, गेहूँ	..	1.00	128.00	..	2.00	रीवा 38.4	..	..
चावल, गेहूँ	..	..	55.00	1.00	..	रीवा 38.4	..	..
चावल, गेहूँ	..	1.00	301.00	..	..	रीवा 38.4	..	..
चावल, गेहूँ	..	..	14.00	..	2.00	रीवा 38.4	..	..
चावल, गेहूँ	..	1.00	276.00	18.00	13.00	रीवा 38.4	..	..
चावल, गेहूँ	..	..	3.00	..	..	रीवा 38.4	..	..
चावल, गेहूँ	..	..	6.00	..	..	रीवा 38.4	..	..
चावल, गेहूँ	..	..	15.00	2.00	1.00	रीवा 38.4	..	..
चावल, गेहूँ	..	..	84.00	6.00	8.00	रीवा 38.4	..	..
चावल, गेहूँ	..	..	45.00	5.00	2.00	रीवा 38.4	..	..
चावल, गेहूँ	..	..	39.00	2.00	..	रीवा 38.4	..	..
चावल, गेहूँ	..	..	146.00	7.00	8.00	रीवा 38.4	..	..
चावल, गेहूँ	..	..	70.00	4.00	4.00	रीवा 38.4	..	..

स्थानीय कोड नम्बर	ग्राम का नाम	ग्राम का कुल क्षेत्रफल (एकड़ में)	ग्राम में उपलब्ध सुख-सुविधाएं					
			शिक्षा सम्बन्धी	चिकित्सा सम्बन्धी	बिजली सम्बन्धी	पेय-जल सम्बन्धी	परिवहन सम्बन्धी	डाक तथा तार सम्बन्धी
1	2	3	4	5	6	7	8	9
503	डगडौला	111.00	..	..	..	कु.	..	..
504	मनिकवार	597.00	प्रा.शा.(1)	..	..	कु.	..	..
505	अमवा 9	117.00	..	..	..	कु.	..	..
506	अमवा 10	579.00	प्रा.शा.(1)	..	..	कु.	..	..
507	परसवार	39.00	..	..	..	कु.	..	..
508	चक परसवार	9.00	..	..	..	कु.	..	..
509	चोरहाई	45.00	..	..	..	कु.	क.स.	..
510	रघुराजगढ़	1,685.00	प्रा.शा.(1), पू.मा.शा.(1)	औ.(1)	..	कु.	क.स.	डा.
511	छिटहाई	93.00	..	..	..	कु.	क.स.	..
512	धवैया 290	553.00	प्रा.शा.(1)	..	..	कु.	क.स.	..
513	धवैया 291	434.00	..	..	..	कु.	क.स.	..
514	उलही कला	1,418.00	प्रा.शा.(1)	..	..	कु.	क.स.	..
515	उलही 54	434.00	..	..	..	कु.	प.स.	..
516	अंटरा	63.00	..	..	..	कु.	प.स.	..
517	उलही खुर्द 55	666.00	प्रा.शा.(1)	..	..	कु.	क.स.	..
518	अलखपुरा	31.00	..	..	..	कु.	क.स.	..
519	दुरौंध	132.00	..	..	..	कु.	क.स.	..
520	खुरहा	459.00	..	..	..	कु.	क.स.	..
521	कोठी	318.00	..	..	..	कु.	..	..
522	पतारी	439.00	..	..	..	कु.	..	..
523	धर्मनगरी	86.00	..	..	..	कु.	..	..
524	अहिरगांव	316.00	..	..	..	कु.	..	..
525	शिवपुरा	123.00	..	..	..	कु.	..	..
526	हिनौती	296.00	प्रा.शा.(1)	..	..	कु.	प.स.	..
527	डाढ़	240.00	..	..	..	कु.	..	..
528	बरया टोला	362.00	..	..	..	कु.	प.स.	..
529	कोड़रा	10.00	..	..	..	..	..	..
530	सिरसा	734.00	प्रा.शा.(1)	..	..	कु.	..	..
531	बेलहा	217.00	..	..	..	कु.	क.स.	..
532	तमरा	115.00	..	..	..	..	क.स.	..
533	अमल्लकपुर	25.00	..	..	..	..	क.स.	..
534	हटवा	421.00	..	..	..	..	क.स.	..
535	धर्मपुरा 294	20.00	..	..	..	..	..	..
536	धर्मपुरा 293	45.00	..	..	..	कु.	..	..
537	चकपलहा	6.00	..	..	..	..	प.स.	..
538	पलहा	21.00	..	..	..	..	..	..
539	जगदर	196.00	..	..	..	..	..	..
540	रमपुरवा	399.00	..	..	..	कु.	प.स.	..
541	अमवा 3	180.00	..	..	..	कु.न.	क.स.	..
542	अमवा 4	4.00	..	..	..	..	क.स.	..
543	अमवा 5	197.00	..	..	..	कु.	क.स.	..
544	अमवा 6	10.00	..	..	..	..	क.स.	..

मुख्य खाद्य	भूमि उपयोग (अर्थात् विभिन्न प्रकार के भूमि उपयोगों के अन्तर्गत आने वाले क्षेत्र) एकड़ में: वन	सिंचित	असिंचित	कृष्य खाली भूमि	कृषि के लिए अनुपलब्ध क्षेत्र जिसमें कृषि नहीं की जा सकती	सबसे पास का नगर और दूरी (कि.मी. में)	ग्राम में साप्ताहिक बाजार लगता हो, तो उसका दिन	अभ्युक्ति धार्मिक, ऐतिहासिक अथवा पुरातत्वीय महत्व के स्थानों के उल्लेख सहित
10	11	12	13	14	15	16	17	18
गेहूँ, चावल	..	..	100.00	5.00	6.00	रीवा 38.4	..	..
गेहूँ, चावल	..	1.00	522.00	37.00	37.00	रीवा 38.4	..	..
गेहूँ, चावल	..	..	102.00	4.00	11.00	रीवा 44.8	..	..
गेहूँ, चावल	..	5.00	464.00	58.00	52.00	रीवा 44.8	..	..
गेहूँ, चावल	..	..	34.00	2.00	3.00	रीवा 44.8	..	..
गेहूँ, चावल	..	..	7.00	..	2.00	रीवा 44.8	..	..
गेहूँ, चावल	..	..	40.00	4.00	1.00	रीवा 43.2	..	..
गेहूँ, चावल	..	3.00	1,479.00	123.00	80.00	रीवा 41.6	रविवार, बुधवार	..
गेहूँ, चावल	..	..	85.00	6.00	2.00	रीवा 46.4	..	..
गेहूँ, चावल	..	..	495.00	43.00	15.00	रीवा 48.0	..	..
गेहूँ, चावल	..	1.00	389.00	41.00	3.00	रीवा 48.0	..	..
गेहूँ, चावल	..	1.00	1,188.00	117.00	112.00	रीवा 38.4	..	..
गेहूँ, चावल	..	..	387.00	29.00	18.00	रीवा 38.4	..	..
गेहूँ, चावल	..	..	48.00	12.00	3.00	रीवा 38.4	..	..
गेहूँ, चावल	..	2.00	553.00	44.00	67.00	रीवा 38.4	..	..
गेहूँ, चावल	..	..	29.00	..	2.00	रीवा 38.4	..	..
गेहूँ, चावल	..	..	110.00	14.00	8.00	रीवा 38.4	..	..
गेहूँ, चावल	..	..	325.06	125.00	9.00	रीवा 41.6	..	..
गेहूँ, चावल	..	..	216.00	98.00	4.00	रीवा 41.6	..	..
गेहूँ, चावल	..	..	292.00	146.00	1.00	रीवा 40.0	..	..
गेहूँ, चावल	..	..	50.00	31.00	5.00	रीवा 40.0	..	..
गेहूँ, चावल	..	1.00	212.00	84.00	19.00	रीवा 41.6	..	..
गेहूँ, चावल	..	..	77.00	30.00	16.00	रीवा 41.6	..	..
गेहूँ, चावल	..	..	221.00	42.00	33.00	रीवा 38.4	..	..
गेहूँ, चावल	..	1.00	186.00	34.00	19.00	रीवा 40.0	..	..
गेहूँ, चावल	..	7.00	259.00	57.00	39.00	रीवा 40.0	..	..
चावल, गेहूँ	..	..	6.00	3.00	1.00	रीवा 40.0	..	..
चावल, गेहूँ	..	..	564.00	149.00	21.00	रीवा 40.0	..	..
चावल, गेहूँ	..	..	196.00	17.00	4.00	रीवा 38.4	..	..
चावल, गेहूँ	..	..	47.00	64.00	4.00	रीवा 38.4	..	..
गेहूँ, चावल	..	..	24.00	..	1.00	रीवा 38.4	..	..
गेहूँ, चावल	..	1.00	342.00	70.00	8.00	रीवा 36.8	..	..
गेहूँ, चावल	..	..	15.00	4.00	1.00	रीवा 36.8	..	..
गेहूँ, चावल	..	..	41.00	4.00	..	रीवा 36.8	..	..
गेहूँ, चावल	..	..	5.00	1.00	..	रीवा 35.2	..	..
गेहूँ, चावल	..	..	21.00	..	..	रीवा 35.2	..	..
गेहूँ, चावल	..	..	157.00	34.00	5.00	रीवा 35.2	..	..
गेहूँ, चावल	..	..	276.00	111.00	12.00	रीवा 36.8	..	..
गेहूँ, चावल	..	1.00	161.00	11.00	7.00	रीवा 43.2	..	..
गेहूँ, चावल	..	..	3.00	..	1.00	रीवा 43.2	..	..
गेहूँ, चावल	..	1.00	167.00	18.00	11.00	रीवा 43.2	..	..
गेहूँ, चावल	..	..	10.00	..	..	रीवा 43.2	..	..

स्थानीय कोड नम्बर	ग्राम का नाम	ग्राम का कुल क्षेत्रफल (एकड़ में)	ग्राम में उपलब्ध सुख-सुविधाएं					
			शिक्षा सम्बन्धी	चिकित्सा सम्बन्धी	बिजली सम्बन्धी	पेय-जल सम्बन्धी	परिवहन सम्बन्धी	डाक तथा तार सम्बन्धी
1	2	3	4	5	6	7	8	9
545	अमवा 7	61.00	..	..	..	..	क.स.	..
546	अमवा 11	28.00	प्रा.शा.(1)	..	..	कु.	क.स.	..
547	अमिलिहा	1,469.00	प्रा.शा.(1)	..	..	कु.	क.स.	..
548	गोंड़ा	28.00	..	..	..	..	क.स.	..
549	गौरा	580.00	प्रा.शा.(1)	..	..	कु.	क.स.	..
550	जरहा 201	450.00	..	..	..	कु.,ता.	क.स.	..
551	जरहा काटन 202	16.00	..	..	..	..	..	..
552	तमरा पहाड़	3,317.00	..	..	..	..	..	..
553	उपडौरा	155.00	..	..	..	कु.	प.स.	..
554	डिहुली	441.00	..	..	..	कु.	प.स.	..
555	तमरादेश	1,219.00	पू.मा.शा.(1)	आ.औ.(1)	..	कु.	प.स.	डा.
	योग	317,037.00	प्रा.शा.(160) पू.मा.शा. (42) उ.मा.शा. (6)	औ. (9) चि. (3) अ. (4)	68	कु. (472) अ. (10)	प.स. (255) क.स.(107)	डा. (24) ता. (1) अ. (1)

स्त्रोत—कालम (1) से (5) और (7) से (18) : तहसीलदार, हुजूर.
कालम (6) : मध्यप्रदेश विद्युत मण्डल, जबलपुर.

हुजूर तहसील

मुख्य खाद्य	भूमि उपयोग (अर्थात् विभिन्न प्रकार के भूमि उपयोगों के अन्तर्गत आने वाले क्षेत्र) एकड़ में					सबसे पास का नगर और दूरी (कि.मी. में)	ग्राम में साप्ताहिक बाजार लगता हो, तो उसका दिन	अभ्युक्ति धार्मिक, ऐतिहासिक अथवा पुरातत्वीय महत्व के स्थानों के उल्लेखसहित
	वन	सिंचित	असिंचित	कृष्य खाली भूमि	कृषि के लिए अनुपलब्ध क्षेत्र जिसमें कृषि नहीं की जा सकती			
10	11	12	13	14	15	16	17	18
गेहूँ,चावल	..	..	56.00	2.00	3.00	रीवा 43.2	..	..
गेहूँ,चावल	..	..	26.00	1.00	1.00	रीवा 43.2	..	..
गेहूँ,चावल	744.00	1.00	316.00	403.00	5.00	रीवा 41.6	..	..
चावल,गेहूँ	..	..	25.00	..	3.00	रीवा 41.6	..	..
गेहूँ,चावल	..	6.00	501.00	47.00	26.00	रीवा 40.0	..	..
गेहूँ,चावल	55.00	2.00	325.00	58.00	10.00	रीवा 43.2	..	..
गेहूँ,चावल	..	..	11.00	4.00	1.00	रीवा 43.2	..	..
गेहूँ,चावल	244.00	..	730.00	1,882.00	461.00	रीवा 41.6	..	..
चावल,कोदो	..	..	140.00	4.00	11.00	रीवा 41.6	..	..
कोदो,चावल	..	..	400.00	30.00	11.00	रीवा 41.6	..	..
कोदो,चावल	..	4.00	1,048.00	79.00	88.00	रीवा 41.6	..	..
	4,116.00	2,266.00	210,123,00	34,035.00	66,497.00			

परि

शैक्षणिक, चिकित्सा तथा अन्य सुख-

जिला

क्रमांक	तहसील का नाम	सुख-सुविधाएं											
		शैक्षणिक						चिकित्सा					
		ग्राम जिनमें शैक्षणिक संस्थाएं हैं						ग्राम जिनमें चिकित्सा सुविधाएं हैं					
		प्राथमिक शाला		पूर्व माध्यमिक शाला		उच्चतर माध्यमिक शाला		औषधालय		चिकित्सालय		अन्य	
		ग्रामों की संख्या	संस्थाओं की संख्या	ग्रामों की संख्या	संस्थाओं की संख्या	ग्रामों की संख्या	संस्थाओं की संख्या	ग्रामों की संख्या	संस्थाओं की संख्या	ग्रामों की संख्या	संस्थाओं की संख्या	ग्रामों की संख्या	संस्थाओं की संख्या
1	2	3	4	5	6	7	8	9	10	11	12	13	14
1	त्योंथर	151	155	35	36	7	7	6	6	2	2	8	9
2	सिरमौर	170	177	47	48	11	11	4	4	8	8	8	8
3	मऊगंज	175	178	42	42	8	8	10	11	3	3	10	13
4	हुजूर	160	165	42	42	6	6	9	10	3	3	4	4
	योग	656	675	166	168	32	32	29	31	16	16	30	34

शिष्ट

सुविधाओं का तहसीलवार सारांश

रोवा

सुख-सुविधाएं													
बिजली		पेय-जल			परिवहन		डाक तथा तार						
ग्रामों की संख्या जहां बिजली है	ग्रामों की संख्या जहां बिजली नहीं है	ग्रामों की संख्या जिनमें नल हैं	ग्रामों की संख्या जिनमें कुओं से पेय-जल लिया जाता है	ग्राम जहां अन्य साधनों से पेय-जल प्राप्त है	ग्रामों की संख्या जहां पक्की सड़क है	ग्रामों की संख्या जहां कच्ची सड़क है	ग्राम जहां पोस्ट आफिस है		ग्राम जहां तार घर है		ग्राम जहां अन्य संस्थाएं हैं		क्रमांक
							ग्रामों की संख्या	संस्थाओं की संख्या	ग्रामों की संख्या	संस्थाओं की संख्या	ग्रामों की संख्या	संस्थाओं की संख्या	
15	16	17	18	19	20	21	22	23	24	25	26	27	1
23	548	..	489	10	213	116	25	25	3	3	..	..	1
29	569	..	519	15	110	133	38	38	2	2	..	..	2
15	1,050	..	896	31	392	266	25	25	2	2	1	1	3
68	487	..	472	10	255	107	24	24	1	1	1	1	4
135	2,654	..	2,376	66	970	622	112	112	8	8	2	2	..

नगर निर्देशिका

विवरण क्रमांक–1

प्रास्थिति, विकास इतिहास एवं कार्यात्मक वर्ग

क्रमांक	नगर का नाम	स्थानीय कोड नम्बर	तहसील का नाम	1970 में नागरिक प्रशासन प्रास्थिति	निम्नलिखित जनगणनाओं के समय नगर की जनसंख्या								कार्यात्मक वर्ग (जनगणना 1961)
					1901	1911	1921	1931	1941	1951	1961	1971	
1	2	3	4	5	6	7	8	9	10	11	12	13	14
1	रीवा	11/I	हुजूर	न.पा.	24,608	26,247	20,977	25,206	26,008	29,623	43,065	69,182	सेवाएं

स्रोत:–कालम 5 : स्थानीय शासन (नगरीय) विभाग, मध्यप्रदेश, भोपाल,

विवरण क्रमांक–2

प्राकृतिक स्वरूप तथा स्थिति

क्रमांक	नाम	प्राकृतिक स्वरूप				निम्नलिखित स्थानों के नाम तथा उनसे सड़क द्वारा दूरी (किलोमीटर में)							
		अक्षांश/ देशांश	वार्षिक वर्षा (मिली-मीटर)	तापमान (सेन्टीग्रेड) अधिकतम	तापमान (सेन्टीग्रेड) न्यूनतम	एक लाख अथवा उससे अधिक की जनसंख्या के निकटतम नगर से	राज्य मुख्यालय से	जिला मुख्यालय से	तहसील मुख्यालय से	रेलवे स्टेशन से	बस मार्ग से	नौगम्य नदी/ नहर (यदि 10 कि.मी. के भीतर हो) से	बन्दरगाह (यदि 50 कि.मी. के भीतर हो) से
1	2	3	4	5	6	7	8	9	10	11	12	13	14
1	रीवा	24°32′ 81°15′	1,167.7	40.0†	7.8†	इलाहाबाद [128]	भोपाल [553]	रीवा [0]	रीवा [0]	सतना [52]	रीवा [0]	..	..

स्रोत:–कालम 3: निदेशक, मध्यवर्ती परिमण्डल, भारतीय सर्वेक्षण विभाग, जबलपुर
कालम 4: क्षेत्रीय मेट्रोलाजिकल सेन्टर, भारतीय शासन, नागपुर (वार्षिक औसत वर्षा पर आधारित)
कालम 5 और 6 : क्षेत्रीय मेट्रोलाजिकल सेन्टर, भारतीय शासन, नागपुर
† न्यूनतम (जनवरी 1969) और अधिकतम (अप्रैल 1969)
कालम 7 से 14: जिला जनगणना अधिकारी, रीवा

विवरण क्रमांक-3

नगरपालिका वित्त 1968-69, 69-70 एवं 70-71

(रुपयों में)

क्रमांक	नाम	वर्ष	प्राप्ति: करों आदि से प्राप्ति	प्राप्ति: नगरपालिका सम्पत्तियों तथा कराधान को छोड़कर अन्य शक्तियों से प्राप्त आगम	प्राप्ति: शासकीय अनुदान	प्राप्ति: ऋण	प्राप्ति: अग्रिम	प्राप्ति: अन्य स्रोत	प्राप्ति: कुल प्राप्ति	व्यय: सामान्य प्रशासन	व्यय: लोक सुरक्षा	व्यय: लोक स्वास्थ्य एवं सुविधाएं	व्यय: लोक कार्य	व्यय: लोक संस्थाएं	व्यय: अन्य	व्यय: कुल व्यय
1	2	2(अ)	3	4	5	6	7	8	9	10	11	12	13	14	15	16
1	रीवा	1968-69	444,100	19,500	74,700	..	9,600	171,100	719,000	105,300	6,200	288,600	91,200	15,500	185,700	692,500
		1969-70	614,900	44,600	42,900	37,500	9,800	80,200	829,900	310,700	52,100	191,100	105,600	19,400	203,200	882,100
		1970-71	555,900	148,000	42,700	..	52,200	72,000	870,800	314,800	82,800	184,600	153,300	18,200	223,200	976,900

स्रोत: मुख्य नगरपालिका अधिकारी, नगर पालिका परिषद, रीवा.

विवरण क्रमांक-4

नागरिक तथा अन्य सुविधाएं

क्रमांक	नाम	सड़क की लम्बाई (कि.मी.) में	मल व्यवस्था की पद्धति	शौचालय की संख्या: पानी से साफ किये जाने वाले	शौचालय की संख्या: व्यक्तियों द्वारा साफ किये जाने वाले	शौचालय की संख्या: अन्य प्रकार के	मल ठिकाने लगाने का तरीका	सुरक्षित जलपूर्ति: स्रोत	सुरक्षित जलपूर्ति: क्षमता (लिटर में)	अग्नि शामक दल	विद्युतीकरण (कनेक्शनों की संख्या): घरेलू	विद्युतीकरण (कनेक्शनों की संख्या): औद्योगिक	विद्युतीकरण (कनेक्शनों की संख्या): वाणिज्य	विद्युतीकरण (कनेक्शनों की संख्या): सड़कों पर प्रकाश व्यवस्था (पाइंट)	विद्युतीकरण (कनेक्शनों की संख्या): अन्य
1	2	3	4	5	6	7	8	9	10	11	12	13	14	15	16
1	रीवा	70.00	खु.ना.	476	6,000	..	हा.गा.	नल	13,637,889	1	2,754	107	1,245	1,637	102

स्रोत:—कालम 3 से 11 एवं 15: मुख्य नगरपालिका अधिकारी, नगरपालिका परिषद, रीवा
कालम 12 से 14 एवं 16: मध्यप्रदेश विद्युत मंडल, जबलपुर

उपरोक्त आंकड़े सैकड़े में पूर्णांकित हैं

विवरण क्रमांक-5

चिकित्सा, शैक्षणिक तथा सांस्कृतिक सुविधाएं

[आंकड़े इकाइयों की संख्या दर्शाते हैं]

		चिकित्सा सुविधाएं		शैक्षणिक सुविधाएं									मनोरंजन की सुविधाएं			
क्रमांक	नाम	चिकित्सालय/ औषधालय/क्षय-रोग चिकित्सालय/ स्वास्थ्य केन्द्र/ उपचर्या गृह	खाना 3 में दी गई चिकित्सा संस्थाओं में बिस्तर	कला/विज्ञान/ वाणिज्य महाविद्यालय	चिकित्सा महाविद्यालय	इंजीनियरिंग महाविद्यालय	विविध शिल्प कला	मान्यता प्राप्त शीघ्र लेखन, मुद्र लेखन तथा अन्य व्यव-सायिक प्रशिक्षण संस्था	उच्चतर माध्यमिक अथवा माध्यमिक शाला	कनिष्ठ माध्यमिक (मिडिल) शाला	प्राथमिक शाला	अन्य	क्रीड़ांगण	सिनेमा घर	सभा भवन तथा नाटक गृह	वाचनालय सहित सार्वजनिक पुस्तकालय
1	2	3	4	5	6	7	8	9	10	11	12	13	14	15	16	17
1	रीवा	चि.,औ., (2) (1) प.नि.के. (1)	416	क.वा.(1), वि.(1), क.वि.(1), संस्कृ.(1), स्ना.बु.(1), वि.वि.(1), कृ.(1)	1	1	..	शी.ले.(1), व्य.प्र.(4)	7	14	25	..	1	3	..	3

कृ.=कृषि महाविद्यालय, संस्कृ.=संस्कृत महाविद्यालय, स्ना. बु.=स्नातकोत्तर बुनियादी प्रशिक्षण महाविद्यालय.

स्त्रोत :— कालम 3,4 एवं 6 : संचालक, स्वास्थ सेवाएं, मध्य प्रदेश, भोपाल.
कालम 5 : संचालक, महाविद्यालयीन शिक्षा, मध्य प्रदेश, भोपाल.
कालम 7 एवं 8 : संचालक, यांत्रिक शिक्षा, मध्य प्रदेश, भोपाल.
कालम 9 : संचालक, रोजगार एवं प्रशिक्षण, मध्य प्रदेश, भोपाल.
कालम 10 से 13 : संचालक, लोकशिक्षण मध्य प्रदेश, भोपाल.
कालज 14 से 17 : तहसीलदार, हुजूर.

विवरण क्रमांक-6

व्यापार, वाणिज्य, उद्योग तथा बैंकिंग, 1969

क्रमांक	नाम	सबसे महत्वपूर्ण तीन आयातित वस्तुओं के नाम			सबसे महत्वपूर्ण तीन निर्यातित वस्तुओं के नाम			सबसे महत्वपूर्ण तीन निर्मित वस्तुओं के नाम			बैंकों की संख्या	कृषि साख संस्थाओं की संख्या	गैर-कृषि साख संस्थाओं की संख्या	अभ्युक्ति
		प्रथम	द्वितीय	तृतीय	प्रथम	द्वितीय	तृतीय	प्रथम	द्वितीय	तृतीय				
1	2	3	4	5	6	7	8	9	10	11	12	13	14	15
1	रीवा	चावल	किराना	बर्तन	तिलहन	पान की पत्तियां	बीड़ी	लकड़ी के खिलौने	बीड़ी	चूना	4	..	1	..

स्रोत:-कालम 3 से 11 : संचालक, आर्थिक एवं सांख्यिकी विभाग, मध्यप्रदेश, भोपाल
कालम 12 : सांख्यिकी सारणी, भारतीय रिजर्व बैंक
कालम 13 से 14 : पंजीयक, सहकारी संस्थाएं, मध्य प्रदेश, भोपाल

विवरण क्रमांक-7

जनसंख्या का धर्मानुसार विभाजन तथा अनुसूचित जाति/अनुसूचित जनजाति की जनसंख्या, 1971

क्रमांक	नगर का नाम	धर्म																अनुसूचित जाति		अनुसूचित जन-जाति	
		बौद्ध		ईसाई		हिन्दू		जैन		मुसलमान		सिक्ख		अन्य		अनिर्दिष्ट					
		पु.	स्त्री	पु.	स्त्री	पु.	स्त्री	पु.	स्त्री	पु.	स्त्री	पु.	स्त्री	पु.	स्त्री	पु.	स्त्री	पु.	स्त्री	पु.	स्त्री
1	2	3	4	5	6	7	8	9	10	11	12	13	14	15	16	17	18	19	20	21	22
1	रीवा	14	30	166	263	31,833	24,950	197	131	5,702	5,518	223	154	..	..	..	1	2,624	2,432	1,040	886

नोट :—रीवा नगर में हिन्दू में सम्मिलित : आनन्द मार्ग (पु.4), बंगाली (पु. 3, स्त्री 2)
मानव (पु. 1) एवं सिन्धी (स्त्री 8)

भाग दस (आ)

जनगणना का प्राथमिक सारांश

व्याख्यात्मक टिप्पणी

भाग "अ" में अन्य स्रोतों से एकत्रित की गई जानकारी के आधार पर जिले की स्थिति की विवेचना की गई है। इस भाग में, 1971 की जनगणना की व्यक्तिगत पर्चियों में संग्रहित जानकारी के आधार पर जिले में 1961-71 की दशाब्दी में हुई प्रगति का वर्णन किया गया है। विस्तृत रूप से, जिले की जनसंख्या, उसकी वृद्धि दर और घनत्व, लिंगानुपात, साक्षरता, अनुसूचित जातियां और अनुसूचित जनजातियां, काम करने वालों की संख्या, आबाद रिहायशी मकान और परिवारों की संख्या इत्यादि में जो परिवर्तन हुए हैं, की विवेचना की गई है।

2. **जनसंख्या.**—रीवा जिले की जनसंख्या 977,894 है, जबकि मध्यप्रदेश की जनसंख्या 41,654,119 है। रीवा जिले की जनसंख्या राज्य की जनसंख्या का 2.35 प्रतिशत है। जिले की ग्रामीण जनसंख्या लगभग 93 प्रतिशत है, जबकि नगरीय जनसंख्या 7.07 प्रतिशत है। राज्य की नगरीय जनसंख्या 16.29 प्रतिशत है। अन्य शब्दों में जिले का स्वरूप प्रधानतः ग्रामीण है। जिले की अधिकतम जनसंख्या हुजूर तहसील में (लगभग 30 प्रतिशत) है और इसका कारण यह है कि जिला तथा संभाग मुख्यालय, रीवा, की जनसंख्या हुजूर तहसील में सम्मिलित है।

राज्य के 43 जिलों में जनसंख्या के आधार पर रीवा जिले का 15वां स्थान है। 1961–71 दशाब्दी में, जिले का वृद्धिदर 26.57 रहा है, जबकि राज्य का 28.67 है। जिले का क्षेत्रफल 6,315 वर्ग कि. मी. है। अन्य शब्दों में राज्य के क्षेत्रफल का 1.43 प्रतिशत है और क्षेत्रफल के आधार पर राज्य के जिलों में इस जिले का 33 वां स्थान है। जिले की जनसंख्या का घनत्व प्रति वर्ग कि. मी. 155 है, जबकि राज्य का 94 है। इस तरह राज्य में घनत्व के आधार पर जिले का 5 वां स्थान है। लिंगानुपात (स्त्रियों की संख्या प्रति 1,000 पुरुष) जिले और राज्य में क्रमशः 973 और 941 है। जिले के लिंगानुपात से त्योंथर और हुजूर तहसीलों का लिंगानुपात कम है, जबकि अन्य दो तहसीलों का अधिक है।

3. **साक्षरता.**—(i) जिले में साक्षरता का प्रतिशत लगभग 19 है, जबकि राज्य का लगभग 22 है। 1961 में भी जिले में साक्षरता का प्रतिशत (14.88) राज्य के प्रतिशत (17.13) से कम था। 1961-71 दशाब्दी में जिले ने साक्षरता दर में वृद्धि करने में कुछ उन्नति की है।

(ii) जिले में पुरुषों की साक्षरता का प्रतिशत (31.09) भी राज्य के प्रतिशत (लगभग 33) से कुछ कम है। स्त्रियों में भी, जिले में साक्षरता का प्रतिशत (7.11) राज्य के प्रतिशत लगभग 11 से कम है।

(iii) तहसीलों में, हुजूर तहसील में साक्षरता प्रतिशत (लगभग 25) अधिकतम है, जबकि मऊगंज तहसील में न्यूनतम (लगभग 15.80) प्रतिशत है।

(iv) यही साक्षरता स्थिति स्त्रियों में तहसीलों में पाई जाती है। स्त्रियों में, हुजूर तहसील (लगभग 12 प्रतिशत) सबसे ऊपर है, जबकि मऊगंज तहसील (लगभग 4 प्रतिशत) सबसे पीछे है। पुरुषों में हुजूर तहसील (साक्षरता प्रतिशत लगभग 37) आगे है, जबकि त्योंथर तहसील (25.94 प्रतिशत) सबसे पीछे है।

4. **काम करने वाले.**—काम करने वालों के अन्तर्गत (मुख्य क्रियाओं में) जिले की लगभग 36 प्रतिशत जनसंख्या है, जबकि राज्य का प्रतिशत 37 है। जिले में काम करने वाली स्त्रियों का प्रतिशत कुल स्त्रियों की संख्या का (लगभग 21 प्रतिशत), राज्य के प्रतिशत (लगभग 19 प्रतिशत) से अधिक है। जिले में, मऊगंज तहसील में तुलनात्मक दृष्टि से काम करने वालों (पुरुष और स्त्री) का प्रतिशत (37.15) अधिक है। सिरमौर तहसील में काम करने वालों का प्रतिशत (34.69) सबसे कम है। काम करने वाली स्त्रियों में, त्योंथर तहसील (21.96 प्रतिशत) जिले में अन्य तहसीलों से आगे है, जबकि सिरमौर तहसील (19.78 प्रतिशत) सबसे पीछे है। काम करने वालों में, जिले में लगभग 43 और 40 प्रतिशत क्रमशः काश्तकार और खेतिहर मजदूर हैं, जबकि राज्य का प्रतिशत लगभग 53 और 27 है। अन्य काम करने वालों में जिले का प्रतिशत (लगभग 17), राज्य के प्रतिशत (20.58) से कम है। स्त्रियों के सम्बन्ध में काश्तकारों (लगभग 26 प्रतिशत) और "अन्य काम करने वालों" (लगभग 8 प्रतिशत) में जिले का प्रतिशत, राज्य के क्रमशः प्रतिशत 41 और 10 से कम है, जबकि खेतिहर मजदूरों में जिले का प्रतिशत (लगभग 66) राज्य के प्रतिशत (लगभग 49) से

अधिक है। तुलनात्मक रूप से, काश्तकारों का अधिकतम प्रतिशत (लगभग 48) मऊगंज तहसील में है, जबकि त्योंथर तहसील में अधिकतम प्रतिशत (लगभग 47) खेतिहर मजदूरों का है। हुजूर तहसील में सबसे कम काश्तकार (लगभग 35 प्रतिशत) और खेतिहर मजदूर (लगभग 37 प्रतिशत) है।

5. **अनुसूचित जाति और अनुसूचित जनजाति.**—अनुसूचित जाति की संख्या जिले की कुल जनसंख्या का लगभग 12 प्रतिशत है जो राज्य के प्रतिशत लगभग 13 से कम है। जिले में अनुसूचित जनजाति का प्रतिशत (लगभग 13) राज्य के प्रतिशत (लगभग 20) से कम है। जिले की तहसीलों में मऊगंज तहसील में अनुसूचित जाति का प्रतिशत (लगभग 14.11) अधिकतम है, जबकि हुजूर तहसील में प्रतिशत (लगभग 10.82) न्यूनतम है। अनुसूचित जनजाति का अधिकतम प्रतिशत (लगभग 19.19) त्योंथर तहसील में है, जबकि सबसे कम प्रतिशत (9.16) हुजूर तहसील में है।

6. **आबाद रिहायशी जनगणना मकान.**—जिले में 153,455 आबाद रिहायशी जनगणना मकान हैं, जबकि राज्य में 6,822,767 है, जो राज्य का 2.25 प्रतिशत है। 1961 में जिले में 142,452 आबाद रिहायशी जनगणना मकान थे, जबकि राज्य में 6,230,854 थे जो 2.28 प्रतिशत थे। दशाब्दी में प्रतिशत में बहुत ही कम परिवर्तन हुआ है। 1961 और 1971 में परिवारों की संख्या और प्रति आबाद रिहायशी जनगणना मकान परिवारों और व्यक्तियों की संख्या निम्न प्रकार है :—

राज्य/ जिला	वर्ष	रिहायशी जनगणना मकानों की संख्या	परिवारों की संख्या	प्रति आबाद रिहायशी जनगणना मकान, परिवारों की संख्या	प्रति आबाद रिहायशी जनगणना मकान, व्यक्तियों की संख्या
1	2	3	4	5	6
राज्य	1961	6,230,854	6,615,580	1.06	5.2
जिला	1961	142,452	156,911	1.10	5.4
राज्य	1971	6,822,767	7,740,289	1.13	6.1
जिला	1971	153,455	178,820	1.16	6.4

स्पष्ट है कि जिले और राज्य में प्रति आबाद रिहायशी जनगणना मकान में, परिवारों और व्यक्तियों की संख्या में वृद्धि हुई है। तुलनात्मक रूप से, जिले के आबाद रिहायशी जनगणना मकान का अधिकतम प्रतिशत (लगभग 30) हुजूर तहसील में है।

7. **ग्राम और नगर.**—रीवा जिले में 2,789 ग्राम हैं जो राज्य के ग्रामों की संख्या का 3.61 प्रतिशत है, जिले में कुल ग्रामों की संख्या का, आबाद ग्रामों का प्रतिशत 82.54 है, जबकि राज्य का प्रतिशत लगभग 92 है। राज्य में कुल 250 नगर हैं जिसमें से जिले में एक नगर रीवा है।

आंकड़े एक नजर में

विवरण			मध्यप्रदेश	रीवा जिला
जनसंख्या	योग	व्यक्ति	41,654,119	977,894
		पुरुष	21,455,334	495,699
		स्त्री	20,198,785	482,195
	ग्रामीण	व्यक्ति	34,869,352	908,712
		पुरुष	17,823,411	457,564
		स्त्री	17,045,941	451,148
	नगरीय	व्यक्ति	6,784,767	69,182
		पुरुष	3,631,923	38,135
		स्त्री	3,152,844	31,047
नगरीय जनसंख्या का कुल जनसंख्या से प्रतिशत		..	16.29	7.07
दशाब्दी में जनसंख्या वृद्धि दर (1961–71)		..	+28.67	+26.57
वर्ग किलोमीटर में क्षेत्रफल		..	442,841	6,315
प्रति वर्ग किलोमीटर जनसंख्या का घनत्व		..	94	155
लिंगानुपात (स्त्रियों की संख्या, प्रति 1,000 पुरुष)		..	941	973
साक्षर और शिक्षित व्यक्तियों की संख्या तथा उनका प्रतिशत		व्यक्ति	9,223,081(22.14)	188,400(19.27)
		पुरुष	7,016,649(32.70)	154,117(31.09)
		स्त्री	2,206,432(10.92)	34,283(7.11)
काम करने वालों की कुल संख्या (केवल मुख्य क्रियाओं में) तथा		व्यक्ति	15,295,663(36.72)	351,198(35.91)
उनका कुल जनसंख्या से प्रतिशत कोष्टक में:—		पुरुष	11,529,092(53.74)	251,215(50.68)
		स्त्री	3,766,571(18.65)	99,983(20.73)
काम करने वालों का वर्गीकरण एवं प्रतिशत				
(i) काश्तकार		व्यक्ति	8,084,743(52.86)	150,245(42.78)
		पुरुष	6,537,112(56.70)	124,406(49.52)
		स्त्री	1,547,631(41.09)	25,839(25.84)
(ii) खेतिहर मजदूर		व्यक्ति	4,062,338(26.56)	142,082(40.46)
		पुरुष	2,228,064(19.33)	75,655(30.12)
		स्त्री	1,834,274(48.70)	66,427(66.44)
(iii) अन्य काम करने वाले		व्यक्ति	3,148,582(20.58)	58,871(16.76)
		पुरुष	2,763,916(23.97)	51,154(20.36)
		स्त्री	384,666(10.21)	7,717(7.72)
अनुसूचित जाति की जनसंख्या तथा उसका कुल जनसंख्या से प्रतिशत		व्यक्ति	5,453,690(13.09)	121,029(12.38)
		पुरुष	2,810,175(13.10)	61,019(12.31)
		स्त्री	2,643,515(13.09)	60,010(12.45)
अनुसूचित जनजाति की जनसंख्या तथा उसका कुल जनसंख्या से प्रतिशत		व्यक्ति	8,387,403(20.14)	123,339(12.61)
		पुरुष	4,198,509(19.57)	62,763(12.66)
		स्त्री	4,188,894(20.74)	60,576(12.56)
आबाद रिहायशी जनगणना मकानों की संख्या		..	6,822,767	153,455
गामों की संख्या		योग	77,090	2,789
		आबाद	71,059†	2,302
		बीरान	6,031††	487
नगरों की संख्या		..	250	1

† 176 आबाद ग्राम, जो पास के शहर/नगर की बाह्य वृद्धि माने गये हैं, सम्मिलित हैं ।

†† 67 ग्राम, जिनका आबादी भाग पास के शहर/नगर में विलीन हो चुका है, सम्मिलित हैं ।

जनगणना का प्राथमिक सारांश

स्थानीय कोड नं.	जिला/तहसील नगर/नगर समूह का नाम		क्षेत्रफल (वर्ग कि.मी. में)	आबाद रिहायशी मकानों की संख्या	परिवारों की संख्या	गिने गये व्यक्तियों की कुल संख्या (बेघरबार और संस्थाओं में रहने वाले व्यक्तियों सहित)			अनुसूचित जातियां	
						व्यक्ति	पु.	स्त्री	पु.	स्त्री
1	2		3	4	5	6	7	8	9	10
11	**रीवा जिला**	**योग**	**6,315.0**	**153,455**	**178,820**	**977,894**	**495,699**	**482,195**	**61,019**	**60,010**
		ग्रामीण	**6,262.4**	**142,446**	**160,615**	**908,712**	**457,564**	**451,148**	**58,395**	**57,578**
		नगरीय	**52.6**	**11,009**	**18,205**	**69,182**	**38,135**	**31,047**	**2,624**	**2,432**
1	त्योंथर तहसील	योग	1,584.8	32,054	35,083	190,621	97,967	92,654	12,350	11,723
		ग्रामीण	1,584.8	32,054	35,083	190,621	97,967	92,654	12,350	11,723
		नगरीय	..	..	..	..	..	..	..	..
2	सिरमौर तहसील	योग	1,504.5	35,467	40,226	235,004	117,213	117,791	14,360	14,428
		ग्रामीण	1,504.5	35,467	40,226	235,004	117,213	117,791	14,360	14,428
		नगरीय	..	..	..	..	..	..	..	..
3	मऊगंज तहसील	योग	1,865.9	40,024	45,668	255,460	128,193	127,267	18,110	17,942
		ग्रामीण	1,865.9	40,024	45,668	255,460	128,193	127,267	18,110	17,942
		नगरीय	..	..	..	..	..	..	..	..
4	हुजूर तहसील	योग	1,332.3	45,910	57,843	296,809	152,326	144,483	16,199	15,917
		ग्रामीण	1,279.7	34,901	39,638	227,627	114,191	113,436	13,575	13,485
		नगरीय	52.6	11,009	18,205	69,182	38,135	31,047	2,624	2,432
	रीवा (न.पा.)	नगरीय	52.6	11,009	18,205	69,182	38,135	31,047	2,624	2,432

जिले का सारांश

अनुसूचित जनजातियां		साक्षर एवं शिक्षित व्यक्ति		काम करने वाले (I-IX) कुल काम करने वाले		I काश्तकार		जिला/तहसील/नगर/नगर समूह का नाम		स्थानीय कोड नं.
पु.	स्त्री	पु.	स्त्री	पु.	स्त्री	पु.	स्त्री			
11	12	13	14	15	16	17	18		2	1
62,763	60,576	154,117	34,283	251,215	99,983	124,406	25,839	योग	रीवा जिला	11
61,723	59,690	131,037	24,069	234,705	97,073	123,639	25,784	ग्रामीण		
1,040	886	23,080	10,214	16,510	2,910	767	55	नगरीय		
18,752	17,838	25,416	4,758	50,413	20,350	25,898	4,223	योग	त्योंथर तहसील	1
18,752	17,838	25,416	4,758	50,413	20,350	25,898	4,223	ग्रामीण		
..	..	..	..	..	..	..	..	नगरीय		
13,930	13,196	36,668	7,116	58,233	23,302	31,770	6,244	योग	सिरमौर तहसील	2
13,930	13,196	36,668	7,116	58,233	23,302	31,770	6,244	ग्रामीण		
..	..	..	..	..	..	..	..	नगरीय		
16,271	16,137	35,052	5,303	67,583	27,329	37,321	8,633	योग	मऊगंज तहसील	3
16,271	16,137	35,052	5,303	67,583	27,329	37,321	8,633	ग्रामीण		
..	..	..	..	..	..	..	..	नगरीय		
13,810	13,405	56,981	17,106	74,986	29,002	29,417	6,739	योग	हुजूर तहसील	4
12,770	12,519	33,901	6,892	58,476	26,092	28,650	6,684	ग्रामीण		
1,040	886	23,080	10,214	16,510	2,910	767	55	नगरीय		
1,040	886	23,080	10,214	16,510	2,910	767	55	नगरीय	रीवा (न.पा.)	

जनगणना का प्राथमिक सारांश

स्थानीय कोड नं.	जिला/तहसील/नगर/नगर समूह का नाम		काम करने वाले									
			II		III		IV		V			
			क्षेतिहर मजदूर		पशुपालन, वनों से संबंधित कार्य, मछली पकड़ना, शिकार, वृक्षारोपण, फलों का बाग लगाने तथा इसी प्रकार के अन्य कामों में		खान खोदना, खान से पत्थर निकालना		वस्तु निर्माण, माल तैयार करना, सर्विसिंग तथा मरम्मत			
									(a) पारिवारिक उद्योगों में		(b) पारिवारिक उद्योगों के अतिरिक्त अन्य वस्तुओं के बनाने में	
			पु.	स्त्री	पु.	स्त्री	पु.	स्त्री	पु.	स्त्री	पु.	स्त्री
1	2		19	20	21	22	23	24	25	26	27	28
11	**रीवा तहसील**	**योग**	**75,655**	**66,427**	**5,753**	**1,248**	**144**	**12**	**11,815**	**3,261**	**3,733**	**404**
		ग्रामीण	**74,638**	**65,798**	**5,107**	**1,185**	**100**	**11**	**10,449**	**2,784**	**1,736**	**162**
		नगरीय	**1,017**	**629**	**646**	**63**	**44**	**1**	**1,366**	**477**	**1,997**	**242**
1	त्योंथर तहसील	योग	18,402	15,082	722	192	10	1	1,553	587	364	29
		ग्रामीण	18,402	15,082	722	192	10	1	1,553	587	364	29
		नगरीय	..	..	..	..	..	..	..	..	..	..
2	सिरमौर तहसील	योग	17,295	15,845	730	159	57	5	3,052	711	545	50
		ग्रामीण	17,295	15,845	730	159	57	5	3,052	711	545	50
		नगरीय	..	..	..	..	..	..	..	..	..	..
3	मऊगंज तहसील	योग	20,290	17,160	1,543	313	17	3	2,844	642	472	49
		ग्रामीण	20,290	17,160	1,543	313	17	3	2,844	642	472	49
		नगरीय	..	..	..	..	..	..	..	..	..	..
4	हुजूर तहसील	योग	19,668	18,340	2,758	584	60	3	4,366	1,321	2,352	276
		ग्रामीण	18,651	17,711	2,112	521	16	2	3,000	844	355	34
		नगरीय	1,017	629	646	63	44	1	1,366	477	1,997	242
	रीवा (न.पा.)	नगरीय	1,017	629	646	63	44	1	1,366	477	1,997	242

टिप्पणी:—(1) न.पा.=नगर पालिका

(2) जिले का कुल क्षेत्रफल भारत के सर्वेयर जनरल से प्राप्त अस्थाई भौगोलिक क्षेत्रफल है।

(3) नगरीय क्षेत्रफल के आंकड़े स्थानीय स्वशासन संस्थाओं से प्राप्त हैं।

(4) जिले का ग्रामीण क्षेत्रफल, जिले के कुल क्षेत्रफल में से स्थानीय स्वशासन संस्थाओं से प्राप्त नगरीय क्षेत्रफल को घटाकर निकाला गया है।

(5) प्रत्येक तहसील का कुल क्षेत्रफल पटवारी पत्रकों के अनुसार है। ये आंकड़े संचालक, भू-अभिलेख, मध्यप्रदेश, ग्वालियर से प्राप्त हुए हैं।

काम करने वाले												
VI		VII		VIII		IX		X				
निर्माण कार्यों में		वाणिज्य व्यवसाय में		परिवहन, संग्रहण और संचार सेवाओं में		अन्य सेवाओं में		काम न करने वाले		जिला/तहसील/ नगर/नगर समूह का नाम		स्थानीय कोड नं.
पु.	स्त्री	पु.	स्त्री	पु.	स्त्री	पु.	स्त्री	पु.	स्त्री			
29	30	31	32	33	34	35	36	37	38	2		1
1,226	101	7,311	652	1,843	38	19,329	2,001	244,484	382,212	योग	रीवा तहसील	11
365	40	4,567	510	642	15	13,462	784	222,859	354,075	ग्रामीण		
861	61	2,744	142	1,201	23	5,867	1,217	21,625	28,137	नगरीय		
71	13	1,054	93	171	3	2,168	127	47,554	72,304	योग	त्योंथर तहसील	1
71	13	1,054	93	171	3	2,168	127	47,554	72,304	ग्रामीण		
..	..	..	..	..	..	..	..	..	..	नगरीय		
22	1	1,025	151	89	..	3,648	136	58,980	94,489	योग	सिरमौर तहसील	2
22	1	1,025	151	89	..	3,648	136	58,980	94,489	ग्रामीण		
..	..	..	..	..	..	..	..	..	..	नगरीय		
184	16	1,378	155	198	6	3,336	352	60,610	99,938	योग	मऊगंज तहसील	3
184	16	1,378	155	198	6	3,336	352	60,610	99,938	ग्रामीण		
..	..	..	..	..	..	..	..	..	..	नगरीय		
949	71	3,854	253	1,385	29	10,177	1,386	77,340	115,481	योग	हुजूर तहसील	4
88	10	1,110	111	184	6	4,310	169	55,715	87,344	ग्रामीण		
861	61	2,744	142	1,201	23	5,867	1,217	21,625	28,137	नगरीय		
861	61	2,744	142	1,201	23	5,867	1,217	21,625	28,137	नगरीय	रीवा (न.पा.)	

जनगणना का प्राथमिक सारांश

स्थानीय कोड नं.	गांव/वार्ड गणना ब्लाक का नाम	गांव का क्षेत्रफल एकड़ में नगर/वार्ड का वर्ग कि.मी. में	आबाद रिहायशी मकानों की संख्या	परिवारों की संख्या	गिने गये व्यक्तियों की कुल संख्या (बेघरबार और संस्थाओं में रहने वाले व्यक्तियों सहित)			अनुसूचित जातियां		अनुसूचित जनजातियां		साक्षर एवं शिक्षित व्यक्ति		(I-IX) कुल काम करने वाले	
					व्यक्ति	पु.	स्त्री	पु.	स्त्री	पु.	स्त्री	पु.	स्त्री	पु.	स्त्री
1	2	3	4	5	6	7	8	9	10	11	12	13	14	15	16
11/1	त्योंथर तहसील	1,584.8	32,054		190,621		92,654		11,723		17,838		4,758		20,350
	(ग्रामीण)			35,083		97,967		12,350		18,752		25,416		50,413	
1	मझियारी	2,345.53	71	76	483	260	223	..	..	38	28	114	7	140	13
2	डभौरा	5,316.99	526	570	3,162	1,664	1,498	186	164	254	216	417	290	795	108
	डभौरा बस्ती		115	119	707	362	345	..	..	24	18	35	15	177	13
	डभौरा बाजार		150	155	852	476	376	147	131	130	112	42	39	241	11
	डभौरा गोन्ता		130	151	851	434	417	29	22	92	78	98	96	210	69
	डभौरा पकहा टोला		131	145	752	392	360	10	11	8	8	242	140	167	15
3	बन्डे	352.03	..	..	..	..	वीरान	..	..	..	..	..	..	..	..
4	छमुहा	1,536.09	3	3	21	13	8	..	..	5	6	3	..	6	..
5	पटैती	96.48	..	..	..	..	वीरान	..	..	..	..	..	..	..	..
6	अकौरिया	2,490.07	115	123	707	358	349	16	16	134	148	84	5	169	55
7	देवपूजा	1,093.24	24	24	147	85	62	..	..	25	27	27	2	32	17
8	मगडौर	1,058.52	53	58	374	206	168	2	2	43	43	59	..	98	31
9	चुनगी	185.41	11	11	80	43	37	5	4	12	9	26	2	23	5
10	बिछिहर	525.66	3	3	12	6	6	..	..	4	6	2	..	4	5
11	मुड़फोर	290.57	..	..	..	..	वीरान	..	..	..	..	..	..	..	..
12	धुरकुछ	283.32	9	9	48	24	24	..	..	24	24	..	..	13	16
13	मनिकाडाढ़	1,379.95	35	37	200	94	106	11	9	42	43	25	1	56	29
14	घूमन	5,312.32	139	143	771	420	351	40	30	119	109	68	9	255	61
15	तिलौ	605.66	21	23	70	40	30	..	..	36	27	4	..	27	19
16	खाधू	1,627.79	66	69	364	190	174	..	..	53	53	47	3	112	40
17	भैंसहटी कलां	429.14	..	..	..	..	वीरान	..	..	..	..	..	..	..	..
18	भैंसहटी खुर्द	60.97	..	..	..	..	वीरान	..	..	..	..	..	..	..	..
19	लफंदा	1,958.87	..	..	..	..	वीरान	..	..	..	..	..	..	..	..
20	जतरी	1,409.61	76	104	525	272	253	10	8	73	78	70	18	139	50
21	नोनारी	966.14	..	..	..	..	वीरान	..	..	..	..	..	..	..	..
22	गुमारी	1,280.32	..	..	..	..	वीरान	..	..	..	..	..	..	..	..
23	गेदुरहा	915.41	55	58	286	152	134	..	..	125	108	13	..	79	69
24	जिरौहा	1,220.82	96	108	556	292	264	51	47	110	94	57	3	172	98
25	कोटा	1,702.40	96	99	594	289	305	26	30	107	133	81	21	163	81
26	रघुनाथपुर	987.00	62	64	332	170	162	27	25	64	61	33	..	88	57
27	दोंदर	391.00	114	121	663	346	317	30	26	50	51	115	20	172	96
28	बौसड़वा	399.00	113	113	650	336	314	73	76	30	32	68	7	200	114
29	टिकरी	22.00	4	4	37	20	17	..	..	..	..	9	3	9	1
30	कोटवा कमोदसिंह	132.00	23	23	121	57	64	..	..	20	24	21	16	23	17
31	कोटवा गोविन्दसिंह	157.00	16	16	95	54	41	6	9	26	18	11	6	30	15
32	कोटवा खास	132.00	122	127	565	278	287	30	32	96	98	66	18	159	106
33	पल्टनपुर	69.00	..	..	..	..	वीरान	..	..	..	..	..	..	..	..
34	लोनी 521	422.00	13	13	68	34	34	15	20	..	..	7	..	17	12
35	लोनी 520	225.00	3	3	11	5	6	..	..	4	5	1	1	4	2
36	छतैनी	738.00	68	70	408	214	194	14	15	38	47	43	10	111	88

काम करने वाले																				काम न करने वाले		स्थानीय कोड नं.
I		II		III		IV		V(a)		V(b)		VI		VII		VIII		IX		X		
पु.	स्त्री	पु.	स्त्री	पु.	स्त्री	पु.	स्त्री	पु.	स्त्री	पु.	स्त्री	पु.	स्त्री	पु.	स्त्री	पु.	स्त्री	पु.	स्त्री	पु.	स्त्री	
17	18	19	20	21	22	23	24	25	26	27	28	29	30	31	32	33	34	35	36	37	38	1
	4,223		15,082		192		1		587		29		13		93		3		127		72,304	
25,898		18,402		722		10		1,553		364		71		1,054		171		2,168		47,554		11/1
95	2	27	9	1	..	1	..	3	..	2	..	..	..	1	..	3	..	7	2	120	210	1
256	13	248	66	2	..	1	..	33	7	14	..	..	..	101	4	52	..	88	18	869	1,390	2
137	10	23	1	..	..	..	..	..	..	1	..	..	..	..	..	..	..	16	2	185	332	
72	2	149	7	..	..	..	..	9	..	..	..	..	..	7	..	..	..	4	2	235	365	
26	1	67	58	..	..	1	..	14	7	10	..	..	..	40	..	42	..	10	3	224	348	
21	..	9	..	2	..	..	..	10	..	3	..	..	..	54	4	10	..	58	11	225	345	
..	..	..	..	..	..	..	..	..	..	वीरान	..	..	..	..	..	..	..	..	..	..	..	3
1	..	4	..	..	..	..	..	..	..	..	..	..	..	..	..	..	..	1	..	7	8	4
..	..	..	..	..	..	..	..	..	..	वीरान	..	..	..	..	..	..	..	..	..	..	..	5
80	7	68	48	2	..	..	..	11	..	..	..	..	..	2	..	1	..	5	..	189	294	6
17	..	13	16	1	1	..	..	..	..	..	..	..	..	..	..	..	..	1	..	53	45	7
69	1	26	30	..	..	..	..	..	..	..	..	..	..	..	..	..	..	3	..	108	137	8
14	1	7	4	..	..	..	..	..	..	..	..	..	..	..	..	..	..	2	..	20	32	9
2	..	2	5	..	..	..	..	..	..	..	..	..	..	..	..	..	..	..	..	2	1	10
..	..	..	..	..	..	..	..	..	..	वीरान	..	..	..	..	..	..	..	..	..	..	..	11
9	..	2	16	2	..	..	..	..	..	..	..	..	..	..	..	..	..	..	..	11	8	12
33	1	18	28	5	..	..	..	..	..	..	..	..	..	..	..	..	..	..	..	38	77	13
151	5	95	56	..	..	..	..	1	..	..	..	..	..	2	..	..	..	6	..	165	290	14
11	2	14	16	2	1	..	..	..	..	..	..	..	..	..	..	..	..	..	..	13	11	15
63	1	32	39	16	..	..	..	..	..	..	..	..	..	..	..	1	..	..	..	78	134	16
..	..	..	..	..	..	..	..	..	..	वीरान	..	..	..	..	..	..	..	..	..	..	..	17
..	..	..	..	..	..	..	..	..	..	वीरान	..	..	..	..	..	..	..	..	..	..	..	18
..	..	..	..	..	..	..	..	..	..	वीरान	..	..	..	..	..	..	..	..	..	..	..	19
71	6	64	44	..	..	..	..	..	..	..	..	..	..	..	..	..	..	4	..	133	203	20
..	..	..	..	..	..	..	..	..	..	वीरान	..	..	..	..	..	..	..	..	..	..	..	21
..	..	..	..	..	..	..	..	..	..	वीरान	..	..	..	..	..	..	..	..	..	..	..	22
34	31	41	36	..	..	..	..	..	..	..	..	..	..	1	1	..	..	3	1	73	65	23
77	15	81	76	..	..	..	..	8	4	..	..	..	..	..	..	..	..	6	3	120	166	24
79	1	81	80	..	..	..	..	..	..	1	..	..	..	..	..	..	..	2	..	126	224	25
34	5	48	49	..	..	..	..	4	3	..	..	..	..	..	..	..	..	2	..	82	105	26
112	43	45	45	..	1	..	..	6	6	..	..	..	..	2	..	..	..	7	1	174	221	27
140	72	51	42	..	..	..	..	7	..	..	..	..	..	..	..	..	..	2	..	136	200	28
8	1	..	..	..	..	..	..	..	..	..	..	..	..	..	..	..	..	1	..	11	16	29
9	3	12	14	..	..	..	..	..	..	..	..	..	..	..	..	..	..	2	..	34	47	30
7	..	19	15	..	..	..	..	2	..	..	..	..	..	..	..	..	..	2	..	24	26	31
87	43	54	59	..	1	..	..	6	3	5	..	..	..	3	..	..	..	4	..	119	181	32
..	..	..	..	..	..	..	..	..	..	वीरान	..	..	..	..	..	..	..	..	..	..	..	33
8	3	..	..	..	..	..	..	8	9	1	..	..	..	..	..	..	..	..	..	17	22	34
1	..	3	2	..	..	..	..	..	..	..	..	..	..	..	..	..	..	..	..	1	4	35
79	55	24	33	..	..	..	..	1	..	1	..	..	..	..	..	..	..	6	..	103	106	36

जनगणना का प्राथमिक सारांश

स्थानीय कोड सं.	गांव/वार्ड गणना ब्लाक का नाम	गांव का क्षेत्रफल एकड़ में नगर/वार्ड का वर्ग कि.मी. में	आबाद रिहायशी मकानों की संख्या	परिवारों की संख्या	गिने गये व्यक्तियों की कुल संख्या (बेघरबार संस्थाओं में रहने वाले व्यक्तियों सहित)			अनुसूचित जातियां		अनुसूचित जनजातियां		साक्षर एवं शिक्षित व्यक्ति		(I-IX) कुल काम करने वाले	
					व्यक्ति	पु.	स्त्री	पु.	स्त्री	पु.	स्त्री	पु.	स्त्री	पु.	स्त्री
1	2	3	4	5	6	7	8	9	10	11	12	13	14	15	16
37	लोहगढ़	2,004.00	132	152	772	397	375	80	62	176	174	73	7	198	104
38	गुरदरी	6,608.00	21	23	119	66	53	..	..	64	51	1	2	40	27
39	ओवरी	5,321.00	46	46	273	137	136	2	1	69	85	17	..	73	39
40	बौसड़	1,255.00	105	107	581	307	274	32	32	225	206	27	3	170	128
41	हड़हाई	218.00	39	39	213	112	101	16	12	45	49	32	7	52	32
42	हरदोली	1,806.00	170	171	1,040	539	501	44	35	90	82	51	30	270	164
43	गहिलबार	684.00	132	144	791	400	391	95	84	68	58	41	24	219	87
44	कल्याणपुर	1,090.00	50	58	312	165	147	87	83	32	23	30	..	73	36
45	गुढ़	1,042.00	52	54	288	146	142	9	8	69	63	46	19	66	40
46	कुशहा	48.00	20	23	137	71	66	5	6	17	16	14	6	33	15
47	कल्याणपुर	655.00	152	158	871	426	445	174	183	1	4	105	19	216	95
48	खम्हरिया	246 00	45	48	313	157	156	29	23	5	6	43	1	77	47
49	कुशहा	65.00	..	..	..	..	वीरान	..	..	..	..	..	..	..	..
50	कल्याणपुर	191.00	..	..	..	..	वीरान	..	..	..	..	..	..	..	..
51	पनवार खुर्द	293.70	31	32	161	84	77	59	48	3	3	9	..	57	38
52	पनवार कलां	703.26	219	227	1,186	614	572	72	62	75	85	206	36	337	236
53	अंसरा	1,092.13	68	69	380	189	191	3	4	79	72	48	13	111	60
54	बेनीडीह	180.77	15	15	101	51	50	2	5	17	16	15	2	22	16
55	उपरवार	651.56	91	96	614	309	305	53	59	61	38	96	22	159	115
56	बहिलपुरवा 379	41.84	30	32	197	104	93	9	13	21	16	40	4	47	16
57	लटियार	904.81	110	131	642	349	293	64	53	119	112	84	5	183	104
58	नस्टगवां	875.62	66	71	357	183	174	26	26	26	25	54	10	109	66
59	पटियारी	155.83	18	19	109	52	57	..	..	8	12	23	1	31	10
60	कांटी 62	20.56	3	3	26	11	15	..	..	..	..	4	..	7	1
61	कांटी 61	101.30	11	14	67	24	43	..	..	..	..	8	..	15	2
62	पुरवामुना कल्याणपुर	37.33	..	..	..	..	वीरान	..	..	..	..	..	..	..	..
63	सेहुड़ा 548	8.36	..	..	..	..	वीरान	..	..	..	..	..	..	..	..
64	सेहुड़ा 549	10.79	..	..	..	..	वीरान	..	..	..	..	..	..	..	..
65	सेहुड़ा 550	140.57	21	24	172	88	84	..	..	15	15	25	11	39	15
66	सेहुड़ा 551	130.29	28	32	241	124	117	39	40	..	..	29	8	51	25
67	कंचनपुर	231.88	34	40	267	127	140	47	50	3	4	47	24	56	32
68	कंचनपुर	255.76	26	38	214	111	103	33	29	..	..	55	25	39	22
69	पांती	149.59	11	12	98	54	44	..	..	..	..	30	1	18	..
70	कोलहा	65.51	22	27	159	75	84	..	..	22	22	22	9	34	3
71	किटहा	74.05	22	24	108	47	61	18	23	..	..	14	4	21	3
72	जोड़ावरपुर	98.93	9	10	78	37	41	..	..	..	..	22	..	14	..
73	जोड़ावरपुर	92.26	24	25	143	81	62	18	15	6	1	23	1	38	6
74	टिकैतन पुरवा	182.97	12	12	54	26	28	18	11	..	..	2	3	16	8
75	बंघई की पाटी	139.00	30	38	166	83	83	30	32	9	12	22	1	48	29
76	पतिहन पुरवा	165.25	15	18	108	53	55	..	..	13	15	25	2	24	9
77	बरहुला गोजातर	327.82	41	42	294	145	149	..	..	9	7	84	25	64	6
78	दुगनी	55.94	..	..	..	..	वीरान	..	..	..	..	..	..	..	..
79	निमिहन टोला	111.92	33	48	316	152	164	43	47	10	7	58	14	74	24

काम करने वाले																					
I		II		III		IV		V(a)		V(b)		VI		VII		VIII		IX		X		स्थानीय कोड नं.
																				काम न करने वाले		
पु.	स्त्री	पु.	स्त्री	पु.	स्त्री	पु.	स्त्री	पु.	स्त्री	पु.	स्त्री	पु.	स्त्री	पु.	स्त्री	पु.	स्त्री	पु.	स्त्री	पु.	स्त्री	
17	18	19	20	21	22	23	24	25	26	27	28	29	30	31	32	33	34	35	36	37	38	1
87	7	95	88	..	..	..	..	9	9	..	..	..	..	1	..	..	..	6	..	199	271	37
23	7	16	20	..	..	..	..	..	..	..	..	..	..	..	..	..	..	1	..	26	26	38
32	4	31	35	..	..	..	..	1	..	..	..	..	..	1	..	..	..	8	..	64	97	39
52	1	114	127	..	..	..	..	1	..	..	..	..	..	..	..	..	..	3	..	137	146	40
19	..	26	28	..	..	..	..	7	4	..	..	..	..	..	..	..	..	..	..	60	69	41
169	100	43	33	12	12	..	..	28	15	1	..	..	..	5	4	..	..	12	..	269	337	42
107	16	82	53	1	..	..	..	22	17	..	..	..	..	1	1	..	..	6	..	181	304	43
41	3	29	33	..	..	..	..	..	..	..	..	..	..	..	..	..	..	3	..	92	111	44
23	1	33	36	1	1	..	..	4	2	..	..	..	..	..	..	..	..	5	..	80	102	45
20	1	10	12	..	..	..	..	3	2	..	..	..	..	..	..	..	..	..	..	38	51	46
90	7	85	76	..	..	1	1	18	6	1	..	..	..	18	4	1	..	2	1	210	350	47
57	30	16	16	..	..	..	..	2	..	..	..	..	..	..	..	..	..	2	1	80	109	48
..	..	..	..	..	..	..	..	..	..	वीरान	..	..	..	..	..	..	..	..	..	..	..	49
..	..	..	..	..	..	..	..	..	..	वीरान	..	..	..	..	..	..	..	..	..	..	..	50
26	13	23	16	..	..	..	..	7	9	..	..	..	..	..	..	..	..	1	..	27	39	51
208	133	91	99	1	..	..	..	8	3	..	..	..	..	3	..	..	..	26	1	277	336	52
50	13	55	47	..	..	..	..	..	..	..	..	..	..	..	..	..	..	6	..	78	131	53
14	7	8	9	..	..	..	..	..	..	..	..	..	..	..	..	..	..	..	..	29	34	54
58	50	84	60	..	..	..	..	9	4	..	..	..	..	2	1	..	..	6	..	150	190	55
28	..	17	16	..	..	..	..	..	..	..	..	..	..	..	..	..	..	2	..	57	77	56
63	2	96	85	..	..	..	..	12	11	..	..	..	..	..	3	..	..	12	3	166	189	57
64	37	41	26	..	..	..	..	3	3	..	..	..	..	..	..	..	..	1	..	74	108	58
25	3	6	7	..	..	..	..	..	..	..	..	..	..	..	..	..	..	..	..	21	47	59
5	..	1	1	..	..	..	..	..	..	..	..	..	..	..	..	..	..	1	..	4	14	60
13	2	1	..	..	..	..	..	..	..	..	..	..	..	..	..	..	..	1	..	9	41	61
..	..	..	..	..	..	..	..	..	..	वीरान	..	..	..	..	..	..	..	..	..	..	..	62
..	..	..	..	..	..	..	..	..	..	वीरान	..	..	..	..	..	..	..	..	..	..	..	63
..	..	..	..	..	..	..	..	..	..	वीरान	..	..	..	..	..	..	..	..	..	..	..	64
18	2	13	13	..	..	..	..	2	..	..	..	..	..	..	..	..	..	6	..	49	69	65
25	1	19	24	..	..	..	..	6	..	..	..	..	..	..	..	..	..	1	..	73	92	66
24	3	19	22	..	..	..	..	6	7	..	..	..	..	..	..	..	..	7	..	71	108	67
7	..	18	18	..	..	..	..	..	..	..	..	..	..	..	..	..	..	14	4	72	81	68
13	..	..	..	..	..	1	..	..	..	..	..	..	..	..	..	1	..	3	..	36	44	69
9	1	14	2	..	..	..	..	..	..	..	..	..	..	..	..	..	..	11	..	41	81	70
9	2	11	1	..	..	..	..	..	..	..	..	..	..	..	..	..	..	1	..	26	58	71
14	..	..	..	..	..	..	..	..	..	..	..	..	..	..	..	..	..	..	..	23	41	72
22	1	10	3	..	..	..	..	3	2	..	..	..	..	..	..	..	..	3	..	43	56	73
6	..	4	1	..	..	..	..	6	7	..	..	..	..	..	..	..	..	..	..	10	20	74
20	2	23	23	..	..	..	..	5	4	..	..	..	..	..	..	..	..	..	..	35	54	75
12	1	9	8	..	..	..	..	..	..	..	..	..	..	..	..	..	..	3	..	29	46	76
52	3	9	3	..	..	..	..	..	..	..	..	..	..	..	..	..	..	3	..	81	143	77
..	..	..	..	..	..	..	..	..	..	वीरान	..	..	..	..	..	..	..	..	..	..	..	78
40	2	29	21	..	..	..	..	4	..	..	..	..	..	..	..	..	..	1	1	78	140	79

जनगणना का प्राथमिक सारांश

स्थानीय कोड नं.	गांव/वार्ड गणना ब्लाक का नाम	गांव का क्षेत्रफल एकड़ में नगर/वार्ड का वर्ग कि. मी. में	आबाद रिहायशी मकानों की संख्या	परिवारों की संख्या	गिने गये कुल व्यक्तियों की संख्या (बेघरबार संस्थाओं में रहने वाले व्यक्तियों सहित)			अनुसूचित जातियां		अनुसूचित जनजातियां		साक्षर एवं शिक्षित व्यक्ति		(I-IX) कुल काम करने वाले	
					व्यक्ति	पु.	स्त्री	पु.	स्त्री	पु.	स्त्री	पु.	स्त्री	पु.	स्त्री
1	2	3	4	5	6	7	8	9	10	11	12	13	14	15	16
80	पाली सरनामसिंह	104.92	..	..	..	..	वीरान	..	..	..	..	..	..	..	..
81	बरहुला सीगौ टोला	296.34	95	105	597	299	298	87	82	4	7	97	17	148	18
82	भिटौहा	200.77	54	64	373	192	181	63	66	5	5	65	9	76	4
83	गगहना	310.09	6	9	49	24	25	3	3	..	..	4	..	9	..
84	बैसनपुरवा	168.69	20	23	140	70	70	..	..	5	4	26	6	26	..
85	लवरपुरवा	19.36	9	9	52	23	29	8	9	..	..	1	..	13	..
86	खोहा	856.23	106	138	632	332	300	16	17	64	48	95	19	45	176
87	चौखण्डी	1,541.07	221	394	1,972	1,031	941	292	267	17	12	267	48	577	336
	गोड़िया		108	119	673	354	319	47	38	16	12	133	22	176	45
	बकलार		13	147	652	335	317	128	125	1	..	63	12	197	143
	तोमरन पुरवा		100	128	647	342	305	117	104	..	..	71	14	204	148
88	देवरी 268	378.16	74	80	441	219	222	32	39	46	47	63	21	101	56
89	देवरी 270	64.46	1	1	11	4	7	..	..	..	..	2	..	4	1
90	देवरी 269	247.03	15	21	97	50	47	3	4	..	..	20	5	22	10
91	चौर	916.28	127	161	840	434	406	64	56	82	52	43	9	227	105
92	शिवपुर	676.10	103	134	753	396	357	4	4	74	56	55	8	190	55
93	शिवपुर उर्फ हनुमानगढ़ी	15.90	1	1	1	1	..	..	..	..	..	..	..	..	..
94	सोहावल खुर्द	1,438.74	15	17	82	50	32	..	..	43	25	3	..	28	20
95	सोहावल कलां	89.74	68	74	434	223	211	..	..	84	68	71	5	113	97
96	मदरी	725.32	89	98	565	303	262	32	25	109	115	86	9	140	78
97	भटमोजरा	128.99	..	..	..	..	वीरान	..	..	..	..	..	..	..	..
98	दरेहा	559.25	45	47	242	127	115	16	18	71	70	21	2	60	59
99	बीरपुर	2,097.70	124	137	760	383	377	18	20	121	119	77	11	206	84
100	लोहरोही	245.88	51	56	302	157	145	43	39	44	47	32	5	81	67
101	खारा	248.85	8	11	51	30	21	6	4	..	..	13	3	12	1
102	पाटी	315.01	26	29	154	84	70	35	24	36	30	7	2	44	40
103	खाझा	2,396.14	170	181	998	505	493	27	34	199	183	113	24	257	178
104	रिमारी	1,569.88	47	56	321	167	154	25	22	17	21	34	10	92	23
105	चम्पागढ़	224.08	93	121	742	383	359	37	32	136	123	53	15	189	105
106	बड़ाछ	1,611.20	77	91	611	308	303	46	48	133	113	53	16	172	116
107	पथरीपुरवा	232.23	28	31	241	121	120	43	32	28	33	25	4	69	51
108	रैकवारा	318.90	22	23	126	72	54	26	20	2	..	17	..	27	..
109	पिपरिया	358.21	..	..	..	..	वीरान	..	..	..	..	..	..	..	..
110	भमरकच्छ	36.15	..	..	..	..	वीरान	..	..	..	..	..	..	..	..
111	भमरकच्छ	35.70	..	..	..	..	वीरान	..	..	..	..	..	..	..	..
112	भमरकच्छ	38.59	..	..	..	..	वीरान	..	..	..	..	..	..	..	..
113	माजन	135.70	20	20	125	67	58	3	3	45	40	8	2	32	..
114	पतेरी	333.11	12	13	89	47	42	..	..	19	22	9	2	21	..
115	अंदवा	164.92	51	51	276	143	133	44	33	7	9	25	1	68	3
116	खम्हरिया	387.56	99	124	684	346	338	103	96	27	21	76	3	162	5
117	डेरवा	291.00	28	29	175	92	83	..	..	7	10	26	6	31	6
118	किरहाई	797.00	94	100	614	325	289	72	55	70	73	88	2	139	79
119	गढ़वा	476.00	77	80	442	233	209	58	43	16	25	34	4	124	83

काम करने वाले																				काम न करने वाले		स्थानीय कोड नं.
I		II		III		IV		V(a)		V(b)		VI		VII		VIII		IX		X		
पु.	स्त्री	पु.	स्त्री	पु.	स्त्री	पु.	स्त्री	पु.	स्त्री	पु.	स्त्री	पु.	स्त्री	पु.	स्त्री	पु.	स्त्री	पु.	स्त्री	पु.	स्त्री	
17	18	19	20	21	22	23	24	25	26	27	28	29	30	31	32	33	34	35	36	37	38	1
..	..	..	..	..	..	..	..	..	..	वीरान	..	..	..	..	..	..	..	..	..	..	..	80
77	6	62	10	..	..	..	..	1	2	..	..	..	..	..	..	..	..	8	..	151	280	81
35	3	30	..	1	..	..	..	4	..	..	1	..	..	..	..	..	..	6	..	116	177	82
7	..	2	..	..	..	..	..	..	..	..	..	..	..	..	..	..	..	..	..	15	25	83
17	..	2	..	..	..	..	..	5	..	..	..	..	..	1	..	..	..	1	..	44	70	84
8	..	2	..	..	..	..	..	3	..	..	..	..	..	..	..	..	..	..	..	10	29	85
5	97	36	48	..	..	..	..	2	9	..	11	..	..	1	3	..	1	1	7	287	124	86
334	145	163	184	..	..	..	..	12	3	7	..	..	..	43	4	..	..	18	..	454	605	87
108	8	35	35	..	..	..	..	4	2	1	..	..	..	19	..	..	..	9	..	178	274	
99	56	66	83	..	..	..	..	3	..	3	..	..	..	23	4	..	..	3	..	138	174	
127	81	62	66	..	..	..	..	5	1	3	..	..	..	1	..	..	..	6	..	138	157	
54	13	40	42	..	..	..	..	2	1	..	..	..	..	1	..	..	..	4	..	118	166	88
4	1	..	..	..	..	..	..	..	..	..	..	..	..	..	..	..	..	..	..	..	6	89
19	7	2	3	..	..	..	..	1	..	..	..	..	..	..	..	..	..	..	..	28	37	90
119	4	82	97	..	..	..	..	5	3	2	..	..	..	8	..	..	..	11	1	207	301	91
98	10	82	42	..	..	..	..	4	3	2	..	..	..	..	..	..	..	4	..	206	302	92
..	..	..	..	..	..	..	..	..	..	..	..	..	..	..	..	..	..	..	..	1	..	93
17	3	10	17	..	..	..	..	..	..	..	..	..	..	..	..	..	..	1	..	22	12	94
55	54	51	43	..	..	..	..	1	..	..	..	..	..	..	..	..	..	6	..	110	114	95
80	3	56	75	..	..	..	..	..	..	..	..	..	..	..	..	..	..	4	..	163	114	96
..	..	..	..	..	..	..	..	..	..	वीरान	..	..	..	..	..	..	..	..	..	..	..	97
19	11	35	45	..	..	..	..	3	3	..	..	..	..	..	..	..	..	3	..	67	56	98
120	19	72	55	..	..	..	..	4	7	..	..	..	..	3	3	1	..	6	..	177	293	99
37	19	39	47	..	..	..	..	1	1	..	..	..	..	..	..	..	..	4	..	76	78	100
9	1	3	..	..	..	..	..	..	..	..	..	..	..	..	..	..	..	..	..	18	20	101
9	..	35	40	..	..	..	..	..	..	..	..	..	..	..	..	..	..	..	..	40	30	102
143	85	90	88	2	..	..	..	4	4	4	..	..	..	1	..	..	..	13	1	248	315	103
70	2	18	20	..	..	..	..	3	1	..	..	..	..	..	..	..	..	1	..	75	131	104
125	31	54	70	..	..	..	..	5	4	1	..	..	..	..	..	..	..	4	..	194	254	105
44	6	104	100	1	..	..	..	14	10	1	..	..	..	2	..	..	..	6	..	136	187	106
36	10	26	35	..	..	..	..	5	6	..	..	..	..	..	..	..	..	2	..	52	69	107
15	..	12	..	..	..	..	..	..	..	..	..	..	..	..	..	..	..	..	..	45	54	108
..	..	..	..	..	..	..	..	..	..	वीरान	..	..	..	..	..	..	..	..	..	..	..	109
..	..	..	..	..	..	..	..	..	..	वीरान	..	..	..	..	..	..	..	..	..	..	..	110
..	..	..	..	..	..	..	..	..	..	वीरान	..	..	..	..	..	..	..	..	..	..	..	111
..	..	..	..	..	..	..	..	..	..	वीरान	..	..	..	..	..	..	..	..	..	..	..	112
6	..	25	..	..	..	..	..	..	..	..	..	..	..	..	..	..	..	1	..	35	58	113
10	..	10	..	..	..	..	..	..	..	..	..	..	..	..	..	..	..	1	..	26	42	114
37	2	29	1	..	..	..	..	..	..	..	..	..	..	..	..	..	..	2	..	75	130	115
98	..	52	5	2	..	..	..	5	..	..	..	..	..	..	..	..	..	5	..	184	333	116
27	..	4	6	..	..	..	..	..	..	..	..	..	..	..	..	..	..	..	..	61	77	117
60	2	68	73	..	..	..	..	6	4	..	..	..	..	..	..	..	..	5	..	186	210	118
49	1	56	73	1	..	..	..	11	9	..	..	..	..	..	..	..	..	7	..	109	126	119

जनगणना का प्राथमिक सारांश

स्थानीय कोड नं.	गांव/वार्ड गणना ब्लाक का नाम	गांव का क्षेत्रफल एकड़ में नगर/वार्ड का वर्ग कि.मी. में	आबाद रिहायशी मकानों की संख्या	परिवारों की संख्या	गिने गये व्यक्तियों की कुल संख्या (बेघरबार संस्थाओं में रहने वाले व्यक्तियों सहित)			अनुसूचित जातियां		अनुसूचित जनजातियां		साक्षर एवं शिक्षित व्यक्ति		(I-IX) कुल काम करने वाले	
					व्यक्ति	पु.	स्त्री	पु.	स्त्री	पु.	स्त्री	पु.	स्त्री	पु.	स्त्री
1	2	3	4	5	6	7	8	9	10	11	12	13	14	15	16
120	लुचकी	345.00	33	36	238	116	122	17	15	21	25	22	1	59	37
121	बंदरकोल	382.51	37	42	221	116	105	35	31	1	1	19	1	55	17
122	जलैया	225.34	40	40	189	94	95	30	28	19	17	16	1	52	24
123	भड़ारिन पुरवा	23.97	..	..	..	..	वीरान	..	..	..	..	..	..	..	..
124	पुरवा जोखूराम	26.67	5	5	20	10	10	10	10	..	..	1	..	6	7
125	हरदोहा	181.31	21	22	101	52	49	..	..	..	..	3	..	30	4
126	बसरेही	893.69	209	234	1,258	654	604	170	143	45	35	106	17	329	79
	गुमावा		118	136	656	342	314	118	104	1	..	57	12	172	45
	ऐहामाल टोला		91	98	602	312	290	52	39	44	35	49	5	157	34
127	कुठिला	253.81	43	50	321	177	144	8	6	27	24	58	3	76	16
128	तेंदुनी	363.00	70	77	415	226	189	65	70	6	6	69	3	113	23
129	करवाल पुरवा	57.00	25	27	125	61	64	4	6	..	..	4	..	36	19
130	जहदर	14.00	9	9	49	30	19	12	12	..	..	4	..	12	10
131	बम्हना	338.00	36	37	209	104	105	22	27	18	19	27	2	58	34
132	कछिगमा	186.00	23	26	118	61	57	28	26	25	25	10	..	38	17
133	ओझा पुरवा	107.00	20	20	152	79	73	..	..	13	9	38	7	35	9
134	चौवेन पुरवा	170.00	..	..	..	..	वीरान	..	..	..	..	..	..	..	..
135	अंतरी	35.00	..	..	..	..	वीरान	..	..	..	..	..	..	..	..
136	पुरानिक पुरवा	27.00	..	..	..	..	वीरान	..	..	..	..	..	..	..	..
137	परिहारिन पुरवा	375.00	67	83	509	246	263	7	4	38	41	63	23	106	31
138	महराज पुरवा	156 00	1	1	8	6	2	..	..	..	..	4	1	1	..
139	भड़ारिन पुरवा	15.00	4	4	26	12	14	..	..	..	..	..	..	6	..
140	नीवा	5.00	..	..	..	..	वीरान	..	..	..	..	..	..	..	..
141	रमगड़वा	168.00	73	73	430	227	203	37	38	69	68	38	6	117	60
142	पूछी	31.00	..	..	..	..	वीरान	..	..	..	..	..	..	..	..
143	नौबस्ता	87.00	7	7	33	23	10	..	..	9	4	5	..	14	3
144	अतरैला	97.00	87	87	533	263	265	39	35	28	33	62	3	140	20
145	कोटवा	251.00	..	..		..	..	..	..	..	..	..	..	..	..
146	ढखरा	112.00	16	16	89	47	42	8	8	37	28	3	1	23	10
147	धकरा	37.00	..	..	..	..	वीरान	..	..	..	..	..	..	..	..
148	मोहनपुर	167.00	..	..	..	..	वीरान	..	..	..	..	..	..	..	..
149	मनीपुर	449.00	3	3	27	14	13	..	..	..	..	5	..	6	1
150	हरदहन	317.00	3	3	13	7	6	..	..	5	5	1	..	4	3
151	गड़ेहरा	1,418.95	120	125	811	404	407	113	91	57	61	97	18	243	110
152	देवखर	3,016.71	122	130	784	424	360	22	17	65	62	66	7	244	66
153	कोनी कला	15,987.87	322	351	2,349	1,242	1,107	49	91	144	125	188	22	653	166
154	गुरगुदा	1,820.06	9	11	78	39	39	..	..	..	..	5	..	30	17
155	भड़ेरा	2,973.98	101	101	597	308	289	67	43	20	15	61	5	163	73
156	परहट	943.59	42	46	300	154	146	3	3	34	25	23	2	74	40
157	रौली	1,430.82	77	89	556	569	287	41	35	15	15	47	8	141	62
158	कैथी	419.81	..	..	..	..	वीरान	..	..	..	..	..	..	..	..
159	इटमा	1,867.64	113	136	808	398	410	42	44	57	59	62	16	205	132
160	पटेहरा	1,290.34	231	269	1,360	702	658	96	82	21	19	198	25	367	114

काम करने वाले																						
I		II		III		IV		V(a)		V(b)		VI		VII		VIII		IX		X काम न करने वाले		स्थानीय कोड नं.
पु.	स्त्री	पु.	स्त्री	पु.	स्त्री	पु.	स्त्री	पु.	स्त्री	पु.	स्त्री	पु.	स्त्री	पु.	स्त्री	पु.	स्त्री	पु.	स्त्री	पु.	स्त्री	
17	18	19	20	21	22	23	24	25	26	27	28	29	30	31	32	33	34	35	36	37	38	1
29	1	29	36	..	..	..	..	..	..	1	..	..	..	..	..	..	..	..	..	57	85	120
26	1	27	14	..	..	..	..	1	2	..	..	..	..	..	..	..	..	1	..	61	88	121
24	3	20	17	..	..	..	..	5	4	..	..	..	..	..	..	..	..	3	..	42	71	122
..	..	..	..	..	..	..	..	..	..	वीरान	..	..	..	..	..	..	..	..	..	..	..	123
..	..	6	7	..	..	..	..	..	..	..	..	..	..	..	..	..	..	..	..	4	3	124
23	1	7	3	..	..	..	..	..	..	..	..	..	..	..	..	..	..	..	..	22	45	125
176	5	108	58	..	..	..	..	23	11	..	..	..	..	6	4	..	..	16	1	325	525	126
77	2	69	36	..	..	..	..	8	3	..	..	..	..	6	4	..	..	12	..	170	269	
99	3	39	22	..	..	..	..	15	8	..	..	..	..	..	..	..	..	4	1	155	256	
53	1	15	12	..	..	..	..	6	3	..	..	..	..	..	..	..	..	2	..	101	128	127
59	9	41	14	..	..	..	..	5	..	..	..	..	..	1	..	..	..	7	..	113	166	128
33	14	3	4	..	..	..	..	..	1	..	..	..	..	..	..	..	..	..	..	25	45	129
5	3	6	7	..	..	..	..	1	..	..	..	..	..	..	..	..	..	..	..	18	9	130
30	9	13	14	..	..	..	..	14	11	..	..	..	..	..	..	..	..	1	..	46	71	131
12	1	25	16	..	..	..	..	..	..	..	..	1	..	..	..	..	..	..	..	23	40	132
24	..	10	7	..	..	..	..	..	..	..	..	..	..	..	..	..	..	1	2	44	64	133
..	..	..	..	..	..	..	..	..	..	वीरान	..	..	..	..	..	..	..	..	..	..	..	134
..	..	..	..	..	..	..	..	..	..	वीरान	..	..	..	..	..	..	..	..	..	..	..	135
..	..	..	..	..	..	..	..	..	..	वीरान	..	..	..	..	..	..	..	..	..	..	..	136
63	4	30	27	..	..	..	..	..	..	..	..	..	..	2	..	..	..	11	..	140	232	137
1	..	..	..	..	..	..	..	..	..	..	..	..	..	..	..	..	..	..	..	5	2	138
6	..	..	..	..	..	..	..	..	..	..	..	..	..	..	..	..	..	..	..	6	14	139
..	..	..	..	..	..	..	..	..	..	वीरान	..	..	..	..	..	..	..	..	..	..	..	140
48	5	42	39	..	..	..	..	22	16	..	..	..	..	..	..	..	..	5	..	110	143	141
..	..	..	..	..	..	..	..	..	..	वीरान	..	..	..	..	..	..	..	..	..	..	..	142
6	..	7	3	..	..	..	..	..	..	..	..	..	..	..	..	..	..	1	..	9	7	143
93	2	35	16	..	..	..	..	8	2	..	..	1	..	..	..	..	..	3	..	128	245	144
..	..	..	..	..	..	..	..	..	..	..	..	..	..	..	..	..	..	..	..	..	..	145
10	..	11	10	..	..	..	..	..	..	..	..	..	..	..	..	..	..	2	..	24	32	146
..	..	..	..	..	..	..	..	..	..	वीरान	..	..	..	..	..	..	..	..	..	..	..	147
..	..	..	..	..	..	..	..	..	..	वीरान	..	..	..	..	..	..	..	..	..	..	..	148
6	1	..	..	..	..	..	..	..	..	..	..	..	..	..	..	..	..	..	..	8	12	149
1	1	3	2	..	..	..	..	..	..	..	..	..	..	..	..	..	..	..	..	3	3	150
149	32	92	77	..	..	..	..	1	1	..	..	..	..	..	..	..	..	1	..	161	297	151
149	4	87	62	..	..	..	..	4	..	..	..	..	..	..	..	..	..	4	..	180	294	152
419	16	173	141	4	1	..	..	19	5	3	2	..	..	25	1	..	..	10	..	589	941	153
18	3	7	14	1	..	..	..	..	..	..	..	..	..	..	..	..	..	4	..	9	22	154
89	18	52	50	..	..	..	..	5	3	..	..	..	..	1	..	..	..	16	2	145	216	155
25	4	44	34	..	..	..	..	4	2	..	..	..	..	1	..	..	..	..	..	80	106	156
68	26	50	27	..	..	..	..	11	8	..	..	..	..	2	..	..	..	10	1	128	225	157
..	..	..	..	..	..	..	..	..	..	वीरान	..	..	..	..	..	..	..	..	..	..	..	158
109	67	66	59	..	..	..	..	12	2	1	..	..	..	5	3	..	..	12	1	193	278	159
180	5	100	99	4	..	..	..	20	10	11	..	..	..	34	..	..	..	18	..	335	544	160

जनगणना का प्राथमिक सारांश

स्थानीय कोड नं	गांव/वार्ड गणना ब्लाक का नाम	गांव का क्षेत्रफल एकड़ में नगर, वार्ड का वर्ग कि.मी. में	आबाद रिहायशी मकानों की संख्या	परिवारों की संख्या	गिने गये व्यक्तियों की कुल संख्या (बेघरबार और संस्थाओं में रहने वाले व्यक्तियों सहित)			अनुसूचित जातियां		अनुसूचित जनजातियां		साक्षर एवं शिक्षित व्यक्ति		(I-IX) कुल काम करने वाले	
					व्यक्ति	पु.	स्त्री	पु.	स्त्री	पु.	स्त्री	पु.	स्त्री	पु.	स्त्री
1	2	3	4	5	6	7	8	9	10	11	12	13	14	15	16
161	अटूँसा	181.82	37	59	304	146	158	32	36	..	..	59	6	69	32
162	वैदन पुरवा	48.29	23	23	134	75	59	1	2	..	..	22	5	54	42
163	डाड़ी	277.06	37	53	257	124	133	11	7	..	..	45	4	61	43
164	पुरौना	150.64	77	89	549	268	281	24	25	46	44	94	17	148	145
165	गोहंटा नं. 1	581.24	95	106	749	383	366	54	67	20	19	109	44	187	149
166	गोहटा नं. 2	6.81	..	..	..	..	वीरान	..	..	..	..	..	..	..	..
167	कसियारी	862.49	124	124	701	345	356	67	74	8	7	93	5	185	56
168	बरौहा(क्योंटा)	604.79	60	60	346	170	176	14	18	15	18	39	4	92	35
169	पुरानिक पुरवा	167.46	29	29	166	84	82	56	62	..	..	20	2	43	29
170	गंज	175.49	22	22	177	83	94	..	..	16	13	31	10	38	14
171	देवलीहन पुरवा	102.69	4	4	33	20	13	..	..	4	5	6	..	9	3
172	जोन्हा	618.35	114	114	657	333	324	50	47	..	..	69	15	166	58
173	मोहरिया	160.53	21	21	124	59	65	..	..	..	..	14	..	36	3
174	भटिगमा	168.20	22	22	131	69	62	27	17	..	..	10	1	36	16
175	भितरी	549.93	14	19	106	51	55	..	..	15	18	11	4	25	14
176	करौंह	295.29	32	45	249	123	126	59	63	2	6	26	10	62	38
177	गाढ़ा	1,919.18	171	188	1,051	567	484	34	30	135	131	83	14	280	68
178	गोवरा	112.17	15	15	67	36	31	..	..	18	19	11	1	18	..
179	गाढ़ा	1,118.87	173	197	1,135	581	554	49	56	60	61	109	9	299	86
	पाटी		79	90	538	292	246	15	14	25	19	39	3	133	32
	गाढ़ा		94	107	597	289	308	34	42	35	42	70	6	166	54
180	खरपटा	137.83	26	26	153	85	68	2	3	..	..	39	4	40	5
181	चक नन्दी भौजी	25.94	7	9	30	15	15	..	..	..	..	6	..	10	1
182	पुरवा	28.91	1	1	6	4	2	..	..	..	..	1	..	3	..
183	देवरीपार 28	424.42	22	25	149	80	69	34	34	9	7	4	..	38	18
184	सिगमा	21.00	3	3	19	10	9	..	..	..	..	3	1	4	..
185	क्योटा	74.00	6	6	44	26	18	..	..	6	6	6	..	11	3
186	लूक नं. 3	1.00	..	..	..	..	वीरान	..	..	..	..	..	..	..	..
187	लूक नं. 4	14.00	2	2	14	7	7	2	3	..	..	4	..	3	1
188	लूक नं. 2	3.00	..	..	..	..	वीरान	..	..	..	..	..	..	..	..
189	कटांगी	236.00	55	55	364	173	191	7	8	23	22	77	8	85	18
190	गोहाटा नं. 3	24.00	..	..	..	..	वीरान	..	..	..	..	..	..	..	..
191	लूक नं. 1	4,604.00	312	322	1,952	1,001	951	119	113	112	105	232	19	525	284
192	बरहटा	574.00	60	60	380	187	193	25	20	28	33	43	3	84	56
193	भनिगमा	5,059.00	472	488	2,898	1,516	1,382	184	152	425	397	431	56	776	356
194	चरपनिहन पुरवा	325.00	80	90	490	253	237	20	5	97	101	54	2	140	89
195	तेजनहा	338. 0	18	21	122	62	60	16	10	..	..	17	1	30	7
196	गोहट	587.54	61	61	337	181	156	40	30	58	51	34	1	98	51
197	मृगशिकारिन पुरवा	36.22	20	21	118	61	57	3	4	23	21	11	..	34	14
198	नीवा	568.54	75	78	417	237	180	16	11	43	41	67	3	113	37
199	जनकहाई खुर्द	550.17	16	18	124	70	54	30	17	9	14	12	1	41	16
200	जनकहाई कलां	6,408.51	228	228	1,435	749	686	49	43	166	147	217	30	369	192
201	नगमा	1,561.91	239	271	1,380	736	644	122	96	85	95	267	63	317	142

काम करने वाले																					
I		II		III		IV		V(a)		V(b)		VI		VII		VIII		IX		X काम न करने वाले		स्थानीय कोड नं.
पु.	स्त्री	पु.	स्त्री	पु.	स्त्री	पु.	स्त्री	पु.	स्त्री	पु.	स्त्री	पु.	स्त्री	पु.	स्त्री	पु.	स्त्री	पु.	स्त्री	पु.	स्त्री	
17	18	19	20	21	22	23	24	25	26	27	28	29	30	31	32	33	34	35	36	37	38	1
33	5	33	26	..	..	..	..	..	..	..	..	..	..	1	1	..	..	2	..	77	126	161
54	42	..	..	..	..	..	..	..	..	..	..	..	..	..	..	..	..	..	..	21	17	162
50	38	6	3	..	..	..	..	4	2	..	..	..	..	..	..	..	..	1	..	63	90	163
79	92	45	50	2	2	..	..	3	..	..	..	..	..	..	..	1	..	18	1	120	136	164
93	80	47	53	..	..	..	..	22	14	..	..	..	..	1	1	..	..	24	1	196	217	165
..	..	..	..	..	..	..	..	..	..	वीरान	..	..	..	..	..	..	..	..	..	..	..	166
108	2	57	52	..	..	..	..	6	2	..	..	..	..	..	..	..	..	14	..	160	300	167
44	..	36	31	6	..	..	..	6	4	..	..	..	..	..	..	..	..	..	..	78	141	168
14	..	24	28	5	1	..	..	..	..	..	..	..	..	..	..	..	..	..	..	41	53	169
18	1	17	13	..	..	..	..	..	..	..	..	..	..	..	..	..	..	3	..	45	80	170
5	..	3	3	..	..	..	..	..	..	..	..	..	..	..	..	..	..	1	..	11	10	171
94	..	54	58	1	..	..	..	6	..	..	..	..	..	1	..	..	..	10	..	167	266	172
25	..	10	3	..	..	..	..	..	..	..	..	..	..	..	..	..	..	1	..	23	62	173
13	1	23	15	..	..	..	..	..	..	..	..	..	..	..	..	..	..	..	..	33	46	174
9	2	16	12	..	..	..	..	..	..	..	..	..	..	..	..	..	..	..	..	26	41	175
28	..	34	38	..	..	..	..	..	..	..	..	..	..	..	..	..	..	..	..	61	88	176
151	..	111	68	..	..	..	..	4	..	..	..	..	..	2	..	..	..	12	..	287	416	177
7	..	10	..	..	..	..	..	..	..	..	..	..	..	..	..	..	..	1	..	18	31	178
194	11	87	72	..	..	..	..	7	3	1	..	..	..	1	..	1	..	8	..	282	468	179
86	4	37	25	..	..	..	..	5	3	1	..	..	..	1	..	1	..	3	..	159	214	
108	7	50	47	..	..	..	..	2	..	..	..	..	..	..	..	..	..	5	..	123	254	
38	3	2	2	..	..	..	..	..	..	..	..	..	..	..	..	..	..	..	..	45	63	180
10	1	..	..	..	..	..	..	..	..	..	..	..	..	..	..	..	..	..	..	5	14	181
3	..	..	..	..	..	..	..	..	..	..	..	..	..	..	..	..	..	..	..	1	2	182
15	..	23	18	..	..	..	..	..	..	..	..	..	..	..	..	..	..	..	..	42	51	183
..	..	..	..	..	..	..	..	4	..	..	..	..	..	..	..	..	..	..	..	6	9	184
8	..	3	3	..	..	..	..	..	..	..	..	..	..	..	..	..	..	..	..	15	15	185
..	..	..	..	..	..	..	..	..	..	वीरान	..	..	..	..	..	..	..	..	..	..	..	186
1	..	1	1	..	..	..	..	..	..	..	..	..	..	1	..	..	..	..	..	4	6	187
..	..	..	..	..	..	..	..	..	..	वीरान	..	..	..	..	..	..	..	..	..	..	..	188
55	..	20	18	..	..	..	..	..	..	..	..	..	..	..	..	..	..	10	..	88	173	189
..	..	..	..	..	..	..	..	..	..	वीरान	..	..	..	..	..	..	..	..	..	..	..	190
279	114	196	158	4	..	..	..	10	11	..	..	..	..	8	..	..	..	28	1	476	667	191
62	33	18	21	..	..	..	..	1	2	..	..	..	..	..	..	..	..	3	..	103	137	192
347	41	329	285	8	..	..	..	49	28	..	..	..	..	8	2	..	..	35	..	740	1,026	193
51	16	84	73	..	..	..	..	..	..	..	..	..	..	2	..	..	..	3	..	113	148	194
19	..	10	7	..	..	..	..	..	..	..	..	..	..	..	..	..	..	1	..	32	53	195
34	..	61	51	1	..	..	..	2	..	..	..	..	..	..	..	..	..	..	..	83	105	196
13	..	16	14	..	..	..	..	4	..	..	..	..	..	..	..	..	..	1	..	27	43	197
60	3	41	34	..	..	..	..	10	..	..	..	..	..	..	..	..	..	2	..	124	143	198
27	..	14	16	..	..	..	..	..	..	..	..	..	..	..	..	..	..	..	..	29	38	199
186	3	158	186	..	..	..	..	9	3	..	..	1	..	2	..	..	..	13	..	380	494	200
118	8	146	123	2	..	..	..	17	9	..	1	1	..	8	1	..	..	25	..	419	502	201

जनगणना का प्राथमिक सारांश

स्थानीय कोड नं	गांव/वार्ड गणना ब्लाक का नाम	गांव का क्षेत्रफल एकड़ में नगर/वार्ड का वर्ग कि.मी. में	आबाद रिहायशी मकानों की संख्या	परिवारों की संख्या	गिने गये व्यक्तियों की कुल संख्या (बेघरबार और संस्थाओं में रहने वाले व्यक्तियों सहित)			अनुसूचित जातियां		अनुसूचित जनजातियां		साक्षर एवं शिक्षित व्यक्ति		(I-IX) कुल काम करने वाले	
					व्यक्ति	पु.	स्त्री	पु.	स्त्री	पु.	स्त्री	पु.	स्त्री	पु.	स्त्री
1	2	3	4	5	6	7	8	9	10	11	12	13	14	15	16
	बेडोरन टोला		132	150	725	401	324	117	93	29	34	111	34	172	72
	मड़वास		107	121	655	335	320	5	3	56	61	156	29	145	70
202	सितलहा	846.68	205	215	1,180	620	560	65	65	90	78	173	23	333	96
203	खटिहा	237.11	32	33	161	79	82	..	..	24	24	15	1	.43	26
204	बसुआर	305.72	11	15	73	37	36	..	..	14	12	10	3	21	10
205	निमगटना	515.00	74	74	335	165	170	23	26	19	28	29	2	81	35
206	डोइक	115.00	12	12	55	32	23	2	4	16	11	5	1	16	11
207	परसादी	101.00	7	7	35	16	19	..	..	10	12	1	..	9	7
208	भखरवार	522.00	62	62	343	171	172	10	6	22	16	36	3	82	21
209	भलवा	689.00	97	113	592	306	286	47	43	74	72	71	8	170	126
210	बरौली	485.25	129	136	747	355	392	138	135	29	44	89	32	193	6
211	जवा	1,123.86	256	267	1,235	642	593	105	96	17	18	175	39	372	105
212	पथरौढ़ा	537.86	83	91	551	270	281	87	78	20	25	58	12	147	3
213	महिलो 443	19.00	..	..	..	..	वीरान	..	..	..	..	..	..	..	..
2 4	महिलो 444	192.00	48	50	299	154	145	16	13	60	59	42	19	76	45
215	ऊचडीह	299.00	42	42	269	143	126	..	..	88	76	20	..	68	36
216	डगडैया	406.00	46	46	321	155	166	11	14	22	18	52	18	68	17
217	किरकिल	27.00	..	..	..	..	वीरान	..	..	..	..	..	..	..	..
218	खपटिहा	374.00	3	3	14	9	5	..	..	..	..	2	..	4	..
219	चक डगडैया	28.00	..	..	..	..	वीरान	..	..	..	..	..	..	..	..
220	बरौली पाडेन	207.00	56	60	301	157	144	17	12	8	9	15	1	79	20
221	अंदवा	221.24	52	57	396	193	203	42	40	19	19	62	31	72	45
222	बबनघर	405.00	28	28	196	103	93	..	..	8	6	36	2	47	3
223	सिकटी पुरवा	180.52	40	41	243	123	120	45	38	17	15	33	3	62	39
224	उसकी	439.30	80	89	515	265	250	26	14	61	52	97	22	121	43
225	बमरी	46.82	6	7	45	21	24	..	..	4	1	13	2	10	2
226	डिहिया	301.54	50	52	314	164	150	75	75	4	2	51	17	84	52
227	दादर	135.12	..	..	..	..	वीरान	..	..	..	..	..	..	..	..
228	भुसुन्ड	39.83	..	..	..	..	वीरान	..	..	..	..	..	..	..	..
229	गौहाना	511.85	87	87	522	277	245	62	53	38	39	84	2	136	97
230	इटौरा	26.94	9	9	40	19	21	16	15	..	..	2	..	9	10
231	खारा	1,031.53	40	40	224	109	115	5	3	65	71	9	1	62	55
232	सलैया कलां	1,138.69	55	55	331	161	170	53	45	20	28	32	10	70	33
233	सलैया खुर्द 526	255.34	9	9	50	25	25	..	..	21	22	1	..	16	11
234	सलैया खुर्द 527	123.19	7	7	42	17	25	..	..	17	25	..	..	10	14
235	बरेती कलां	1,447.25	181	195	1,269	643	626	38	45	110	105	189	19	339	118
	बराकछार		100	109	667	324	343	38	45	110	105	60	10	174	99
	नपेतर		81	86	602	319	283	..	..	..	..	129	9	165	19
236	भटमोजरा	333.59	11	11	80	36	44	..	..	17	24	5	..	20	19
237	रंगपतेरा	704·23	17	17	109	53	56	28	31	..	..	19	3	28	21
238	बरेती खुर्द	731.97	121	144	831	426	405	24	24	165	166	100	9	227	121
239	तुर्का	306.32	8	8	41	17	24	2	3	..	..	3	..	12	14
240	चटेह	553.32	39	39	221	109	112	16	13	19	24	34	2	56	63

काम करने वाले																						
I		II		III		IV		V(a)		V(b)		VI		VII		VIII		IX		X काम न करने वाले		स्थानीय कोड नं.
पु.	स्त्री	पु.	स्त्री	पु.	स्त्री	पु.	स्त्री	पु.	स्त्री	पु.	स्त्री	पु.	स्त्री	पु.	स्त्री	पु.	स्त्री	पु.	स्त्री	पु.	स्त्री	
17	18	19	20	21	22	23	24	25	26	27	28	29	30	31	32	33	34	35	36	37	38	1
48	1	98	69	..	..	..	..	17	2	..	..	..	..	1	..	..	..	8	..	229	252	
70	7	48	54	2	..	..	..	..	7	..	1	1	..	7	1	..	..	17	..	190	250	
171	4	88	83	..	..	..	..	21	7	..	..	1	..	11	2	..	..	41	..	287	464	202
20	3	23	23	..	..	..	..	..	..	..	..	..	..	..	..	..	..	..	..	36	56	203
11	1	10	9	..	..	..	..	..	..	..	..	..	..	..	..	..	..	..	..	16	26	204
52	4	29	31	..	..	..	..	..	..	..	..	..	..	..	..	..	..	..	..	84	135	205
2	..	14	11	..	..	..	..	..	..	..	..	..	..	..	..	..	..	..	..	16	12	206
2	..	7	7	..	..	..	..	..	..	..	..	..	..	..	..	..	..	..	..	7	12	207
57	1	23	20	..	..	..	..	..	..	..	..	..	..	..	..	..	..	2	..	89	151	208
86	..	76	125	1	..	..	..	4	1	..	..	..	..	1	..	..	..	2	..	136	160	209
60	..	111	6	1	..	..	..	9	..	..	..	1	..	5	..	..	..	6	..	162	386	210
191	12	91	86	..	..	..	..	12	2	4	..	..	..	10	3	..	..	64	2	270	488	211
67	1	51	1	2	..	..	..	9	..	1	..	..	..	2	..	..	..	15	1	123	278	212
..	..	..	..	..	..	..	..	..	..	..	वीरान	..	..	..	..	..	..	..	..	..	..	213
27	3	43	38	..	..	..	..	4	4	..	..	..	..	..	..	..	..	2	..	78	100	214
35	..	30	36	..	..	..	..	..	..	..	..	..	..	..	..	..	..	3	..	75	90	215
46	2	12	13	2	..	..	..	3	2		..	..	..	..	..	..	..	5	..	87	149	216
..	..	..	..	..	..	..	..	...	..	..	वीरान	..	..	..	..	..	..	..	..	..	..	217
3	..	1	..	..	..	..	..	..	..	..	..	..	..	..	..	..	..	..	..	5	5	218
..	..	..	..	..	..	..	..	..	..	..	वीरान	..	..	..	..	..	..	..	..	..	..	219
44	..	32	20	..	..	..	..	..	..	..	..	..	..	..	..	..	..	3	..	78	124	220
40	18	25	27	..	..	..	..	..	..	..	..	..	..	..	..	..	..	7	..	121	158	221
42	..	5	3	..	..	..	..	..	..	..	..	..	..	..	..	..	..	..	..	56	90	222
21	2	29	29	..	..	..	..	11	8	..	..	..	..	..	..	..	..	1	..	61	81	223
63	3	47	38	..	..	..	..	8	2	..	..	..	..	..	..	..	..	3	..	144	207	224
8	1	2	1	..	..	..	..	..	..	..	..	..	..	..	..	..	..	..	..	11	22	225
28	2	44	44	..	..	..	..	10	5	..	..	..	..	..	..	..	..	2	1	80	98	226
..	..	..	..	..	..	..	..	..	..	..	वीरान	..	..	..	..	..	..	..	..	..	..	227
..	..	..	..	..	..	..	..	..	..	..	वीरान	..	..	..	..	..	..	..	..	..	..	228
81	33	39	53	..	..	..	..	9	7	..	..	..	..	5	4	..	..	2	..	141	148	229
2	1	7	9	..	..	..	..	..	..	..	..	..	..	..	..	..	..	..	..	10	11	230
16	..	46	55	..	..	..	..	..	..	..	..	..	..	..	..	..	..	..	..	47	60	231
36	..	30	31	..	..	..	..	2	2	..	..	..	..	..	..	..	..	2	..	91	137	232
..	..	16	11	..	..	..	..	..	..	..	..	..	..	..	..	..	..	..	..	9	14	233
1	..	9	14	..	..	..	..	..	..	..	..	..	..	..	..	..	..	..	..	7	11	234
230	18	89	99	..	..	..	..	7	..	2	1	..	..	..	..	1	..	10	..	304	508	235
77	..	87	99	..	..	..	..	5	..	..	..	..	..	..	..	..	..	5	..	150	244	
153	18	2	..	..	..	..	..	2	..	2	1	..	..	..	..	1	..	5	..	154	264	
8	7	12	12	..	..	..	..	..	..	..	..	..	..	..	..	..	..	..	..	16	25	236
9	6	17	15	1	..	..	..	..	..	..	..	..	..	..	..	..	..	1	..	25	35	237
113	3	97	114	3	1	..	..	6	3	1	..	..	..	..	..	1	..	6	..	199	284	238
10	13	2	1	..	..	..	..	..	..	..	..	..	..	..	..	..	..	..	..	5	10	239
30	37	24	26	..	..	..	..	..	..	..	..	..	..	..	..	..	..	2	..	53	49	240

जनगणना का प्राथमिक सारांश

स्थानीय कोड नं	गांव/वार्ड गणना ब्लाक का नाम	गांव का क्षेत्रफल एकड़ में नगर/वार्ड का वर्ग कि.मी. में	आबाद रिहायशी मकानों की संख्या	परिवारों की संख्या	गिने गये व्यक्तियों की कुल संख्या (बेघरबार और संस्थाओं में रहने वाले व्यक्तियों सहित)			अनुसूचित जातियां		अनुसूचित जनजातियां		साक्षर एवं शिक्षित व्यक्ति		(I-IX) कुल काम करने वाले	
					व्यक्ति	पु.	स्त्री	पु.	स्त्री	पु.	स्त्री	पु.	स्त्री	पु.	स्त्री
1	2	3	4	5	6	7	8	9	10	11	12	13	14	15	16
241	छदहना	2,221.64	97	106	615	306	309	42	50	23	19	80	6	169	66
242	डौड़ी	1,794.00	178	197	1,044	516	528	35	35	153	133	139	45	278	145
	डौड़ी		100	110	477	244	233	35	35	79	70	49	12	133	103
	डौड़ी बिछिया		78	87	567	272	295	..	..	74	63	90	33	145	42
243	कोनहोई	117.00	..	..	..	..	वीरान	..	..	..	..	..	..	..	..
244	इटौरी	628.00	93	106	551	279	272	52	47	69	70	74	14	157	104
245	मडैचा	113.00	11	11	69	33	36	1	2	10	5	9	8	16	5
246	डिहिया	225.00	22	22	149	72	77	2	4	21	18	21	1	35	16
247	दुरासिन	152.00	..	..	..	..	वीरान	..	..	..	..	..	..	..	..
248	बरौली 397	178.00	48	48	259	140	119	11	10	27	23	37	1	74	45
249	माडन	128.00	11	12	98	49	49	..	..	13	9	18	3	23	43
250	महिलो 446	33 00	..	..	..	..	वीरान	..	..	..	..	..	..	..	..
251	महिलो 447	51.00	5	5	24	11	13	..	..	6	9	4	..	5	5
252	महिलो 445	15.00	..	..	..	..	वीरान	..	..	..	..	..	..	..	..
253	टगहा	1,506.50	107	107	575	316	259	26	25	108	84	74	7	173	69
254	भोथी	265.26	20	20	95	50	45	..	..	35	32	7	..	28	22
255	नौवस्ता	765.26	132	133	648	340	308	46	50	60	50	94	21	193	40
256	कनपुरा	520.56	76	76	431	216	215	31	32	15	12	50	8	102	37
257	खाली औनी	703.18	35	36	170	91	79	36	34	14	15	15	3	51	29
258	ककरैला	839.42	96	119	545	283	262	32	33	59	58	61	11	158	70
259	कैथी	980.42	79	82	403	207	196	8	3	44	46	32	15	118	43
260	घोरहाबांध	51.28	1	1	5	3	2	..	..	..	..	..	..	1	..
261	घोरहो	118.20	1	1	7	4	3	..	..	..	..	..	..	2	..
262	मझिगवां	90.94	13	13	63	31	32	12	14	..	..	5	..	16	4
263	तुर्का गोंदर	378.40	91	92	435	225	210	32	32	..	1	35	10	126	31
264	पड़रहा	106.13	19	19	105	47	58	6	13	22	26	9	..	23	15
265	महदेवा	301.67	15	15	92	46	46	..	..	12	17	13	2	22	8
266	शुभनाथ	466.55	29	29	172	89	83	5	3	47	47	15	..	48	22
267	बघवारी	302.31	59	59	310	159	151	2	6	49	39	61	8	89	32
268	गढ़ी	37.60	150	161	725	375	350	54	57	2	4	157	13	212	71
269	डीह	23.89	..	..	..	..	वीरान	..	..	..	..	..	..	..	..
270	चक रिस्दा	14.64	..	..	..	..	वीरान	..	..	..	..	..	..	..	..
271	रिस्दा	439.85	49	49	219	113	106	49	43	18	18	18	4	77	41
272	घुसरूम	1,530.20	..	..	..	..	वीरान	..	..	..	..	..	..	..	..
273	डोडिया अमरहन	200.46	21	21	122	54	68	..	..	..	..	29	..	24	1
274	डोड़िया चौहानन	174.31	38	38	190	97	93	8	7	14	10	34	8	48	17
275	सियाउर कला	258.23	..	..	..	..	वीरान	..	..	..	..	..	..	..	..
276	डोडिया मिश्रान	170.60	23	23	145	82	63	..	..	13	9	19	1	40	10
277	वैदगवां	249.71	15	15	70	38	32	..	..	..	..	9	1	26	..
278	बराती	256.02	20	21	116	61	55	2	3	14	20	23	..	32	22
279	पुरवा	549.73	10	14	67	35	32	..	..	25	22	8	2	22	14
280	मुड़फोरा	124.09	13	13	79	39	40	..	..	25	27	5	..	20	13
281	फुलदेऊर	906.41	48	52	343	169	174	18	10	43	43	65	5	101	35

काम करने वाले																						
I		II		III		IV		V(a)		V(b)		VI		VII		VIII		IX		X काम न करने वाले		स्थानीय कोड नं.
पु.	स्त्री	पु.	स्त्री	पु.	स्त्री	पु.	स्त्री	पु.	स्त्री	पु.	स्त्री	पु.	स्त्री	पु.	स्त्री	पु.	स्त्री	पु.	स्त्री	पु.	स्त्री	
17	18	19	20	21	22	23	24	25	26	27	28	29	30	31	32	33	34	35	36	37	38	1
122	26	40	40	..	..	..	..	3	..	..	..	..	..	1	..	..	..	3	..	137	243	241
155	7	101	132	..	..	..	..	8	6	4	..	..	..	2	..	..	..	8	..	238	383	242
77	7	41	90	..	..	..	..	8	6	4	..	..	..	..	..	..	..	3	..	111	130	
78	..	60	42	..	..	..	..	..	..	..	..	..	..	2	..	..	..	5	..	127	253	
..	..	..	..	..	..	..	..	..	..	..	वीरान	..	..	..	..	..	..	..	..	..	..	243
43	1	93	94	..	..	..	..	11	..	1	..	..	..	2	..	..	..	7	9	122	168	244
8	..	7	5	..	..	..	..	1	..	..	..	..	..	..	..	..	..	..	..	17	31	245
20	3	14	13	..	..	..	..	..	..	..	..	..	..	..	..	1	..	..	..	37	61	246
..	..	..	..	..	..	..	..	..	..	..	वीरान	..	..	..	..	..	..	..	..	..	..	247
31	23	27	18	..	..	..	..	7	4	..	..	..	..	3	..	..	..	6	..	66	74	248
18	..	5	43	..	..	..	..	..	..	..	..	..	..	..	..	..	..	..	..	26	6	249
..	..	..	..	..	..	..	..	..	..	..	वीरान	..	..	..	..	..	..	..	..	..	..	250
1	..	4	5	..	..	..	..	..	..	..	..	..	..	..	..	..	..	..	..	6	8	251
..	..	..	..	..	..	..	..	..	..	..	वीरान	..	..	..	..	..	..	..	..	..	..	252
66	4	79	65	14	..	..	..	8	..	3	..	..	..	..	..	..	..	3	..	143	190	253
5	..	20	22	..	..	..	..	..	..	..	..	..	..	..	..	..	..	3	..	22	23	254
72	2	109	38	..	..	..	..	3	..	1	..	..	..	1	..	1	..	6	..	147	268	255
71	7	28	30	..	..	..	..	..	..	1	..	..	..	1	..	..	..	1	..	114	178	256
21	1	29	28	..	..	..	..	..	..	..	..	..	..	..	..	..	..	1	..	40	50	257
75	3	77	67	1	..	..	..	3	..	..	..	..	..	1	..	1	..	..	..	125	192	258
63	2	40	41	4	..	..	..	1	..	..	..	..	..	4	..	..	..	6	..	89	153	259
1	..	..	..	..	..	..	..	..	..	..	..	..	..	..	..	..	..	..	..	2	2	260
2	..	..	..	..	..	..	..	..	..	..	..	..	..	..	..	..	..	..	..	2	3	261
10	..	1	4	..	..	..	..	3	..	..	..	..	..	2	..	..	..	..	..	15	28	262
79	9	39	22	..	..	..	..	4	..	..	..	..	..	..	..	..	..	4	..	99	179	263
10	1	12	14	..	..	..	..	..	..	..	..	..	..	..	..	..	..	1	..	24	43	264
14	..	8	8	..	..	..	..	..	..	..	..	..	..	..	..	..	..	..	..	24	38	265
21	19	22	3	..	..	..	..	3	..	..	..	..	..	..	..	..	..	2	..	41	61	266
48	2	37	30	..	..	..	..	2	..	..	..	..	..	..	..	..	..	2	..	70	119	267
152	34	26	34	8	1	..	..	13	1	..	..	..	..	3	1	..	..	10	..	163	279	268
..	..	..	..	..	..	..	..	..	..	..	वीरान	..	..	..	..	..	..	..	..	..	..	269
..	..	..	..	..	..	..	..	..	..	..	वीरान	..	..	..	..	..	..	..	..	..	..	270
27	4	50	37	..	..	..	..	..	..	..	..	..	..	..	..	..	..	..	..	36	65	271
..	..	..	..	..	..	..	..	..	..	..	वीरान	..	..	..	..	..	..	..	..	..	..	272
23	1	..	..	..	..	..	..	..	..	..	..	..	..	..	..	..	..	1	..	30	67	273
31	3	16	14	..	..	..	..	..	..	..	..	..	..	..	..	..	..	1	..	49	76	274
..	..	..	..	..	..	..	..	..	..	..	वीरान	..	..	..	..	..	..	..	..	..	..	275
29	2	8	8	1	..	..	..	..	..	..	..	..	..	2	..	..	..	..	..	42	53	276
26	..	..	..	..	..	..	..	..	..	..	..	..	..	..	..	..	..	..	..	12	32	277
19	7	13	15	..	..	..	..	..	..	..	..	..	..	..	..	..	..	..	..	29	33	278
7	2	15	12	..	..	..	..	..	..	..	..	..	..	..	..	..	..	..	..	13	18	279
5	1	15	12	..	..	..	..	..	..	..	..	..	..	..	..	..	..	..	..	19	27	280
54	2	40	33	..	..	..	..	3	..	1	..	..	..	2	..	..	..	1	..	68	139	281

जनगणना का प्राथमिक सारांश

स्थानीय कोड न.	गांव/वार्ड गणना ब्लाक का नाम	गांव का क्षेत्रफल एकड़ में नगर/वार्ड का वर्ग कि.मी. में	आबाद रिहायशी मकानों की संख्या	परिवारों की संख्या	गिने गये व्यक्तियों की कुल संख्या (बेघरबार और संस्थाओं में रहने वाले व्यक्तियों सहित)			अनुसूचित जातियां		अनुसूचित जनजातियां		साक्षर एवं शिक्षित व्यक्ति		(I-IX) कुल काम करने वाले	
					व्यक्ति	पु.	स्त्री	पु.	स्त्री	पु.	स्त्री	पु.	स्त्री	पु.	स्त्री
1	2	3	4	5	6	7	8	9	10	11	12	13	14	15	16
282	कुचावट	185.12	4	4	15	8	7	1	1	7	6	..	..	4	..
283	मझियारी	219.46	53	57	330	168	162	..	..	45	51	52	1	81	..
284	गुगव'	103.29	..	..	..	..	वीरान	..	..	..	..	..	..	..	..
285	रामपुर	1,543.07	46	47	237	123	114	3	5	25	18	35	..	60	23
286	बरौ	335.44	9	10	35	18	17	..	..	..	..	1	..	13	10
287	घटेहा	3,685.78	181	182	1,100	589	511	67	59	160	144	152	6	295	122
288	गोदधन सिंह	738.95	33	34	162	85	77	..	..	61	57	11	..	48	27
289	अठरहा	207.26	7	8	40	23	17	..	..	1	1	..	..	15	9
290	अमरहा	226.41	20	20	98	52	46	21	19	4	3	5	..	29	17
291	गोद कलां	666.28	71	71	427	216	211	17	19	72	71	45	2	123	23
292	गोद खुर्द	982.25	31	35	188	106	82	2	2	41	26	26	..	56	24
293	बिलरा	319.95	24	24	125	65	60	4	6	13	20	17	1	36	8
294	गरन	382.86	..	..	..	..	वीरान	..	..	..	..	..	..	..	..
295	खटकरी कलां	1,035.56	43	43	222	120	102	14	9	56	38	20	2	68	33
296	कठार	1,192.30	32	32	195	104	91	4	3	23	24	15	..	52	27
297	फुटौंधा	344.82	26	26	141	69	72	14	17	..	..	22	..	38	14
298	सूती	379.67	81	81	307	155	152	18	17	51	48	49	9	88	40
299	खटखरी खुर्द	451.40	40	40	170	96	74	..	..	59	51	13	..	53	36
300	क्योटा	204.37	..	..	..	..	वीरान	..	..	..	..	..	..	..	..
301	सरुई	744.06	66	68	380	205	175	6	2	49	45	59	12	107	23
302	गड़रगव'	930.21	45	45	203	106	97	..	..	20	23	22	3	53	13
303	बरहा	2,677.13	190	199	1,069	567	502	77	69	107	99	147	23	315	109
304	कूड़ी	1,618.36	83	98	564	299	265	39	42	36	33	61	14	160	47
305	खभरा कलां	678.03	19	21	123	59	64	..	..	25	28	9	1	35	17
306	पटहट कलां	243.25	51	53	244	123	121	..	..	12	10	19	2	67	17
307	पटहट खुर्द	270.63	1	1	3	2	1	..	..	2	1	..	..	2	..
308	सोहरवा	1,384.03	130	135	795	384	411	34	33	88	139	106	14	195	6
309	ढोढ़री	266.20	19	19	87	53	34	..	..	42	22	7	..	34	18
310	खभरा खुर्द	607.77	19	23	108	58	50	3	3	29	23	7	2	31	16
311	पटेहरा गढा	449.76	58	58	226	120	106	34	29	33	34	30	1	75	43
312	डोड़किया	224.74	70	72	362	186	176	18	17	16	15	46	3	102	25
313	चौखडा	2,090.37	173	203	905	497	408	36	33	71	68	162	24	265	1
314	छहिया	52.44	..	..	..	..	वीरान	..	..	..	..	..	..	..	..
315	चकतुरका	6.98	..	..	..	..	वीरान	..	..	..	..	..	..	..	..
316	सोनरा मझियारी	226.50	..	..	..	..	वीरान	..	..	..	..	..	..	..	..
317	सराई	762.81	83	83	472	228	244	7	8	75	81	69	10	118	5
318	कपड़ौरा	340.38	26	28	147	76	71	4	6	41	34	13	1	42	..
319	खतिलबार	641.83	10	12	53	28	25	..	..	26	23	2	..	16	..
320	जनेह	899.15	31	33	178	98	80	4	4	8	11	31	3	69	7
321	अंतरो	29.47	..	..	..	..	वीरान	..	..	..	..	..	..	..	..
322	सियाउर खुर्द	133.26	..	..	..	..	वीरान	..	..	..	..	..	..	..	..
323	बारी कठार	35.25	16	21	107	59	48	..	..	33	28	17	..	27	14
324	टिकुरी	199.37	33	39	204	105	99	..	..	45	40	23	8	59	22

काम करने वाले																					
I		II		III		IV		V(a)		V(b)		VI		VII		VIII		IX		X काम न करने वाले		स्थानीय कोड नं.
पु.	स्त्री	पु.	स्त्री	पु.	स्त्री	पु.	स्त्री	पु.	स्त्री	पु.	स्त्री	पु.	स्त्री	पु.	स्त्री	पु.	स्त्री	पु.	स्त्री	पु.	स्त्री	
17	18	19	20	21	22	23	24	25	26	27	28	29	30	31	32	33	34	35	36	37	38	1
2	..	2	..	..	..	..	..	..	..	..	..	..	..	..	..	..	..	..	..	4	7	282
56	..	24	..	..	..	..	..	..	..	..	..	..	..	1	..	..	..	..	..	87	162	283
..	..	..	..	..	..	..	..	..	..	..	वीरान	..	..	..	..	..	..	..	..	..	..	284
54	..	5	23	..	..	..	..	..	..	..	..	..	..	..	..	..	..	1	..	63	91	285
12	..	1	10	..	..	..	..	..	..	..	..	..	..	..	..	..	..	..	..	5	7	286
189	40	88	80	..	..	..	..	4	2	1	..	..	..	3	..	..	..	10	..	294	389	287
11	..	35	27	..	..	..	..	..	..	2	..	..	..	..	..	..	..	..	..	37	50	288
12	..	2	9	..	..	..	..	..	..	..	..	..	..	..	..	1	..	..	..	8	8	289
22	..	6	17	..	..	..	..	..	..	..	..	..	..	..	..	..	..	1	..	23	29	290
89	1	34	22	..	..	..	..	..	..	..	..	..	..	..	..	..	..	..	..	93	188	291
28	..	28	24	..	..	..	..	..	..	..	..	..	..	..	..	..	..	..	..	50	58	292
23	..	12	8	..	..	..	..	..	..	..	..	..	..	..	..	..	..	1	..	29	52	293
..	..	..	..	..	..	..	..	..	..	..	वीरान	..	..	..	..	..	..	..	..	..	..	294
18	..	50	33	..	..	..	..	..	..	..	..	..	..	..	..	..	..	..	..	52	69	295
32	8	18	18	..	..	..	..	..	1	2	..	..	..	..	..	..	..	..	..	52	64	296
20	..	18	14	..	..	..	..	..	..	..	..	..	..	..	..	..	..	..	..	31	58	297
38	..	46	40	1	..	..	..	..	..	..	..	..	..	..	..	..	..	3	..	67	112	298
14	..	39	36	..	..	..	..	..	..	..	..	..	..	..	..	..	..	..	..	43	38	299
..	..	..	..	..	..	..	.	..	..	..	वीरान	..	..	..	..	..	..	..	..	..	..	300
48	2	32	21	1	..	..	..	1	..	..	..	..	..	..	..	18	..	7	..	98	152	301
40	2	13	11	..	..	..	..	..	..	..	..	..	..	..	..	..	..	..	..	53	84	302
191	6	114	103	1	..	..	..	1	..	..	..	..	..	3	..	..	..	5	..	252	393	303
83	3	67	44	..	..	..	..	..	..	..	..	..	..	..	..	1	..	9	..	139	218	304
18	..	16	17	..	..	..	..	..	..	..	..	..	..	..	..	..	..	1	..	24	47	305
43	1	19	15	..	..	..	..	..	..	..	..	..	..	1	1	..	..	4	..	56	104	306
2	..	..	..	..	..	..	..	..	..	..	..	..	..	..	..	..	..	..	..	..	1	307
94	2	87	4	..	..	..	..	5	..	..	..	..	..	1	..	..	..	8	..	189	405	308
4	18	30	..	..	..	..	..	..	..	..	..	..	..	..	..	..	..	..	..	19	16	309
12	2	17	13	1	..	..	..	1	1	..	..	..	..	..	..	..	..	..	..	27	34	310
33	12	30	31	1	..	1	..	1	..	1	..	3	..	..	..	..	..	5	..	45	63	311
73	3	27	22	..	..	..	..	1	..	..	..	..	..	1	..	..	..	..	..	84	151	312
177	1	81	..	..	..	..	..	..	..	..	..	..	..	..	..	..	..	7	..	232	407	313
..	..	..	..	..	..	..	..	..	..	..	वीरान	..	..	..	..	..	..	..	..	..	..	314
..	..	..	..	..	..	..	..	..	..	..	वीरान	..	..	..	..	..	..	..	..	..	..	315
..	..	..	..	..	..	..	..	..	..	..	वीरान	..	..	..	..	..	..	..	..	..	..	316
62	2	52	3	..	..	..	..	2	..	..	..	..	..	..	..	..	..	2	..	110	239	317
19	..	23	..	..	..	..	..	..	..	..	..	..	..	..	..	..	..	..	..	34	71	318
1	..	14	..	1	..	..	..	..	..	..	..	..	..	..	..	..	..	..	..	12	25	319
20	..	34	7	..	..	..	..	1	..	..	..	..	..	..	..	..	..	14	..	29	73	320
..	..	..	..	..	..	..	...	..	..	..	वीरान	..	..	..	..	..	..	..	..	..	..	321
..	..	..	..	..	..	..	..	..	..	..	वीरान	..	..	..	..	..	..	..	..	..	..	322
10	..	17	14	..	..	..	..	..	..	..	..	..	..	..	..	..	..	..	..	32	34	323
26	..	31	22	..	..	..	..	..	..	..	..	..	..	..	..	..	..	2	..	46	77	324

जनगणना का प्राथमिक सारांश

स्थानीय कोड नं	गांव/वार्ड गणना ब्लाक का नाम	गांव का क्षेत्रफल एकड़ में नगर/वार्ड का वर्ग कि.मी. में	आवाद रिहायशी मकानों की संख्या	परिवारों की संख्या	जिने वर्ये व्यक्तियों की कुल संख्या (बेघरबार और संस्थाओं में रहने वाले व्यक्तियों सहित)			अनुसूचित जातियां		अनुसूचित जनजातियां		साक्षर एवं शिक्षित व्यक्ति		(I-IX) कुल काम करने वाले	
					व्यक्ति	पु.	स्त्री	पु.	स्त्री	पु.	स्त्री	पु.	स्त्री	पु.	स्त्री
1	2	3	4	5	6	7	8	9	10	11	12	13	14	15	16
325	सिनहा	58.22	14	15	73	35	38	..	..	5	7	..	..	20	10
326	रेही	729.36	71	84	415	219	196	33	22	99	96	35	11	126	73
327	भुवारा	301.34	35	41	222	112	110	19	27	2	1	46	3	46	30
328	कोल्हुवारू	389.11	7	8	59	27	32	..	..	..	..	7	..	14	1
329	गुहिया	44.22	..	..	..	..	वीरान	..	..	..	..	..	..	..	..
330	दत्तूपुर	149.58	20	25	124	58	66	8	6	..	..	..	..	33	16
331	रैकवारा	269.36	9	14	68	37	31	..	..	5	2	2	..	21	9
332	गोदर रैकवारा	154.69	10	11	77	35	42	..	..	8	13	3	..	20	17
333	वेदौली पाड़ेन	60.13	4	5	14	6	8	..	..	..	..	..	..	4	2
334	वेदौली खरिहन	70.71	5	5	25	11	14	..	..	..	..	..	..	4	3
335	बोना 413	144.41	4	5	24	9	15	..	..	..	..	..	..	4	4
336	बोना 414	195.54	22	27	142	81	61	..	..	6	5	5	1	39	24
337	बेलहा	17.00	..	..	..	..	वीरान	..	..	..	..	..	..	..	..
338	कोटरा कलां	922.00	79	86	471	232	239	20	25	68	63	68	15	115	50
339	अतर सुई	200.00	43	43	318	160	158	5	6	38	34	56	5	87	28
340	लाखवार	560.00	77	79	467	248	219	9	9	74	70	91	23	138	62
341	अमिलिया	207.00	27	27	177	93	84	4	8	17	7	37	11	31	8
342	चंदेला	253.00	36	40	191	92	99	..	..	31	32	61	6	48	13
343	कैथी	195.00	56	66	314	160	154	20	32	19	21	64	5	81	33
344	रेहड़हा	99.00	8	8	38	20	18	2	2	8	5	6	..	11	4
345	सपहा	31.00	7	7	30	16	14	..	..	..	..	2	..	10	1
346	इटौरा	125.00	13	13	72	31	41	2	3	8	11	5	..	19	6
347	नौवस्ता	143.00	13	13	78	45	33	..	..	..	..	8	..	18	3
348	चन्दपुर	517.00	62	68	316	160	156	..	..	29	29	60	8	75	28
349	रेंगा संदोह	258.00	42	50	248	135	113	4	3	2	5	24	2	64	4
350	चकपनासी	66.00	..	..	..	..	वीरान	..	..	..	..	..	..	..	..
351	पनासी	1,746.00	163	190	1,058	527	531	40	50	80	78	118	58	272	243
352	गोवरिया	140.00	30	36	226	118	108	..	..	95	91	8	1	64	4
353	डाढ़ा कलां	530.00	38	44	283	143	140	6	3	40	33	48	10	66	15
354	डाढ़ा खुर्द	327.00	43	43	239	131	108	..	..	20	17	56	12	59	11
355	सूतीपुर	81.00	..	..	..	..	वीरान	..	..	..	..	..	..	..	..
356	लोहसाइन	308.00	52	52	269	134	135	..	..	36	28	33	11	58	21
357	मनिका	1,382.00	114	114	618	310	308	38	40	86	77	84	30	157	75
358	झोटिया	896.00	104	109	698	350	348	57	63	55	59	85	37	164	101
359	बरेती तोर	285.00	..	..	..	..	वीरान	..	..	..	..	..	..	..	..
360	पल्हौना	105.00	30	32	193	98	95	8	7	42	42	14	5	37	32
361	मिसिरा 473	43.00	..	..	..	..	वीरान	..	..	..	..	..	..	..	..
362	मिसिरा 474	39.00	..	..	..	..	वीरान	..	..	..	..	..	..	..	..
363	मछली	999.00	95	87	641	349	292	44	33	115	111	84	7	185	88
364	लेहा	334.00	44	46	323	162	161	..	..	56	55	45	4	72	69
365	ददरी	350.00	23	23	148	79	69	2	5	38	28	19	8	38	27
366	मदार	100.00	..	..	..	..	वीरान	..	..	..	..	..	..	..	..
367	बिझवार	430.00	41	45	257	140	117	9	3	39	32	53	4	69	42

काम करने वाले																						
I		II		III		IV		V(a)		V(b)		VI		VII		VIII		IX		X काम न करने वाले		स्थानीय कोड नं.
पु.	स्त्री	पु.	स्त्री	पु.	स्त्री	पु.	स्त्री	पु.	स्त्री	पु.	स्त्री	पु.	स्त्री	पु.	स्त्री	पु.	स्त्री	पु.	स्त्री	पु.	स्त्री	
17	18	19	20	21	22	23	24	25	26	27	28	29	30	31	32	33	34	35	36	37	38	1
7	..	12	10	..	..	..	..	..	..	..	..	..	..	..	..	..	..	1	..	15	28	325
45	..	74	73	..	..	..	..	..	..	..	..	..	..	2	..	..	..	5	..	93	123	326
30	17	13	13	..	..	..	..	..	..	..	..	..	..	..	..	..	..	3	..	66	80	327
8	1	6	..	..	..	..	..	..	..	..	..	..	..	..	..	..	..	..	..	13	31	328
..	..	..	..	..	..	..	..	..	..	..	वीरान	..	..	..	..	..	..	..	..	..	..	329
13	2	19	14	..	..	..	..	1	..	..	..	..	..	..	..	..	..	..	..	25	50	330
8	..	13	9	..	..	..	..	..	..	..	..	..	..	..	..	..	..	..	..	16	22	331
11	9	6	8	..	..	..	..	..	..	1	..	..	..	..	..	2	..	..	..	15	25	332
2	2	2	..	..	..	..	..	..	..	..	..	..	..	..	..	..	..	..	..	2	6	333
..	..	4	3	..	..	..	..	..	..	..	..	..	..	..	..	..	..	..	..	7	11	334
4	4	..	..	..	..	..	..	..	..	..	..	..	..	..	..	..	..	..	..	5	11	335
22	2	16	20	..	..	..	..	..	2	..	..	..	..	..	..	..	..	1	..	42	37	336
..	..	..	..	..	..	..	..	..	..	..	वीरान	..	..	..	..	..	..	..	..	..	..	337
60	3	48	47	1	..	..	..	4	..	..	..	..	..	..	..	..	..	2	..	117	189	338
50	2	36	26	..	..	..	..	..	..	..	..	..	..	..	..	..	..	1	..	73	130	339
58	1	69	60	..	..	..	..	4	1	1	..	..	..	1	..	..	..	5	..	110	157	340
12	..	17	7	..	..	..	..	1	1	..	..	..	..	..	..	..	..	1	..	62	76	341
24	1	21	12	..	..	..	..	..	..	..	..	..	..	..	..	1	..	2	..	44	86	342
45	6	30	25	..	..	..	..	..	..	3	..	..	..	1	2	..	..	2	..	79	121	343
5	..	5	4	..	..	..	..	..	..	..	..	..	..	..	..	..	..	1	..	9	14	344
9	..	1	1	..	..	..	..	..	..	..	..	..	..	..	..	..	..	..	..	6	13	345
12	..	6	6	..	..	..	..	..	..	..	..	..	..	..	..	..	..	1	..	12	35	346
17	..	1	3	..	..	..	..	..	..	..	..	..	..	..	..	..	..	..	..	27	30	347
35	..	34	28	..	..	..	..	..	..	..	..	..	..	3	..	1	..	2	..	85	128	348
45	1	16	1	..	..	..	..	2	2	..	..	..	..	..	..	..	..	1	..	71	109	349
..	..	..	..	..	..	..	..	..	..	..	वीरान	..	..	..	..	..	..	..	..	..	..	350
146	130	100	104	2	3	..	..	6	1	1	..	1	..	1	..	..	..	15	5	255	288	351
58	2	6	2	..	..	..	..	..	..	..	..	..	..	..	..	..	..	..	..	54	104	352
43	..	21	15	..	..	..	..	1	..	..	..	..	..	..	..	..	..	1	..	77	125	353
34	..	12	11	..	..	1	..	..	..	..	..	..	..	11	..	..	..	1	..	72	97	354
..	..	..	..	..	..	..	..	..	..	..	वीरान	..	..	..	..	..	..	..	..	..	..	355
33	2	25	19	..	..	..	..	..	..	..	..	..	..	..	..	..	..	..	..	76	114	356
67	2	75	70	..	..	..	..	5	2	..	..	..	..	5	1	..	..	5	..	153	233	357
73	15	78	84	1	1	..	..	1	..	3	..	..	..	1	1	..	..	7	..	186	247	358
..	..	..	..	..	..	..	..	..	..	..	वीरान	..	..	..	..	..	..	..	..	..	..	359
17	12	17	20	..	..	..	..	..	..	1	..	..	..	..	..	..	..	2	..	61	63	360
..	..	..	..	..	..	..	..	..	..	..	वीरान	..	..	..	..	..	..	..	..	..	..	361
..	..	..	..	..	..	..	..	..	..	..	वीरान	..	..	..	..	..	..	..	..	..	..	362
74	2	95	84	..	..	..	..	13	2	..	..	..	..	1	..	..	..	2	..	164	204	363
45	41	25	28	..	..	..	..	..	..	..	..	..	..	1	..	..	..	1	..	90	92	364
17	10	17	14	..	..	..	..	1	3	..	..	..	..	..	..	1	..	2	..	41	42	365
..	..	..	..	..	..	..	..	..	..	..	वीरान	..	..	..	..	..	..	..	..	..	..	366
40	18	27	23	..	..	..	..	..	..	1	1	..	..	..	..	..	..	1	..	71	75	367

जनगणना का प्राथमिक सारांश

स्थानीय कोड नं.	गांव/वार्ड गणना ब्लाक का नाम	गांव का क्षेत्रफल एकड़ में नगर/वार्ड का वर्ग कि.मी. में	आबाद रिहायशी मकानों की संख्या	परिवारों की संख्या	गिने गये व्यक्तियों की कुल संख्या (बेघरबार और संस्थाओं में रहने वाले व्यक्तियों सहित)			अनुसूचित जातियां		अनुसूचित जनजातियां		साक्षर एवं शिक्षित व्यक्ति		(I-IX) कुल काम करने वाले	
					व्यक्ति	पु.	स्त्री	पु.	स्त्री	पु.	स्त्री	पु.	स्त्री	पु	स्त्री
1	2	3	4	5	6	7	8	9	10	11	12	13	14	15	16
368	नेगुरा	1,444.00	150	150	741	370	371	28	26	106	118	86	31	204	76
369	उची औनी	345.00	85	85	343	157	186	..	..	41	35	51	31	83	50
370	बनसाती	473.00	45	45	160	78	82	..	..	54	61	12	5	47	46
371	नेदुरा	568.00	56	56	204	97	107	11	12	11	15	23	2	58	42
372	घोरसार	456.00	38	38	171	82	89	..	..	23	31	19	2	52	46
373	बहेरा	181.00	..	..	..	..	वीरान	..	..	..	..	..	..	..	..
374	बेलगमां	495.00	98	98	600	293	307	18	16	62	65	76	6	161	41
375	छटवा	403 00	64	72	364	196	168	4	4	61	48	40	4	105	34
376	साती तीर	627.00	60	62	410	223	187	44	33	4	6	50	6	122	42
377	भुनगांव	515.00	107	107	651	304	347	16	21	79	92	77	56	159	75
378	बिझवार	468.00	61	61	406	217	189	7	3	41	40	83	7	95	10
379	बरसेना	328.00	85	85	69	35	34	..	..	13	9	7	2	20	1
380	अकौरी	1,898.00	241	241	1,274	657	617	55	53	184	150	204	20	304	42
381	चांदी	585 00	126	126	588	295	293	31	35	29	33	64	12	156	12
382	कुशभैदा	351.00	77	77	364	189	175	33	29	..	..	17	4	101	2
383	भुलुहा	567 00	69	69	309	145	164	8	10	20	20	36	10	85	60
384	बराह	465.00	97	99	560	269	291	117	112	..	..	80	13	145	88
385	कोनिया कलां	1,217.00	187	191	1,060	544	516	52	65	96	77	186	46	269	116
386	परसिया	1,721.10	192	197	1,107	578	529	42	57	113	101	192	16	293	232
387	काल्ही	154.88	15	15	113	56	57	9	8	15	18	18	12	28	16
388	मदरों	1,241.17	81	86	480	250	230	24	23	57	50	67	10	115	44
389	कैमा	197.00	10	10	62	36	26	..	..	5	2	6	..	17	1
390	पुरवातीर	288.00	82	82	463	240	223	5	9	13	12	101	22	112	25
391	नकटी	78.00	..	..	..	..	वीरान	..	..	..	..	..	..	..	..
392	कोनिया खुर्द	734.00	54	55	366	174	192	2	..	28	30	66	25	86	15
393	कोटरा खुर्द	757.00	134	134	723	394	329	72	65	24	23	80	10	180	19
394	चिल्ला कलां	1,360.00	179	197	995	527	468	74	77	34	28	167	15	252	58
	चिल्ला कलां		92	104	541	276	265	40	53	16	16	96	11	125	54
	महरानियां		87	93	454	251	203	34	24	18	12	71	4	127	4
395	गजापूरवा	58.00	..	..	..	..	वीरान	..	..	..	..	..	..	..	..
396	ढेढ़र	593.00	124	124	614	319	295	62	48	35	37	120	26	151	49
397	गंगतीरा खुर्द	154.00	48	53	302	141	161	..	..	59	80	40	2	82	25
398	गंगतीरा कलां	361.00	48	64	319	153	166	9	16	..	..	14	..	81	43
399	खरिहानी	260.00	45	45	313	161	152	35	47	..	..	38	6	77	13
400	कुठिला	781.00	254	258	1,371	690	681	150	146	56	54	230	78	343	185
	कुठिला		113	117	697	339	358	56	64	36	40	137	56	153	77
	ठड़कर		141	141	674	351	323	94	82	20	14	93	22	190	108
401	नेवादा	101.00	..	..	..	..	वीरान	..	..	..	..	..	..	..	..
402	रघुनाथपुर	2,154.00	66	66	318	162	156	..	..	43	42	50	4	84	12
403	केचुहा	981·00	70	70	421	218	203	..	..	5	4	44	..	105	2
404	तेदुन	3,356.00	..	..	..	..	वीरान	..	..	..	..	..	..	..	..
405	पैरा	3,250.00	305	319	1,782	884	898	28	31	221	223	283	5	386	172
406	लवरपुरवा उर्फ रामबाग	15.00	..	..	..	..	वीरान	..	..	..	..	..	..	..	..

काम करने वाले																						
I		II		III		IV		V(a)		V(b)		VI		VII		VIII		IX		X काम न करने वाले		स्थानीय कोड नं.
पु.	स्त्री	पु.	स्त्री	पु.	स्त्री	पु.	स्त्री	पु.	स्त्री	पु.	स्त्री	पु.	स्त्री	पु.	स्त्री	पु.	स्त्री	पु.	स्त्री	पु.	स्त्री	
17	18	19	20	21	22	23	24	25	26	27	28	29	30	31	32	33	34	35	36	37	38	1
108	9	79	66	..	..	..	..	11	1	..	..	..	..	..	..	..	..	6	..	166	295	368
1	3	82	47	..	..	..	..	..	..	..	..	..	..	..	..	..	..	..	..	74	136	369
..	..	47	46	..	..	..	..	..	..	..	..	..	..	..	..	..	..	..	..	31	36	370
..	..	57	42	..	..	..	..	..	..	..	..	..	..	..	..	..	..	1	..	39	65	371
2	..	49	45	..	..	..	..	..	..	..	..	..	1	1	..	..	..	..	..	30	43	372
..	..	..	..	..	..	..	..	..	..	..	वीरान	..	..	..	..	..	..	..	..	..	..	373
90	1	42	36	7	1	..	..	8	3	..	..	..	..	12	..	..	..	2	..	132	266	374
50	2	29	27	14	1	..	..	7	2	..	..	..	..	1	2	..	..	4	..	91	134	375
56	2	45	37	9	2	..	..	2	1	2	..	..	..	2	..	..	..	6	..	101	145	376
68	12	80	59	..	..	..	..	7	4	..	..	..	..	1	..	..	..	3	..	145	272	377
43	3	27	7	2	..	..	..	2	..	3	..	..	..	5	..	..	..	13	..	122	179	378
5	..	15	1	..	..	..	..	..	..	..	..	..	..	..	..	..	..	..	..	15	33	379
154	7	130	35	..	..	..	..	4	..	1	..	2	..	2	..	..	..	11	..	353	575	380
102	6	37	5	1	..	..	..	2	..	2	..	..	..	3	1	..	..	9	..	139	281	381
47	..	44	2	..	..	..	..	7	..	..	..	..	..	1	..	..	..	2	..	88	173	382
47	22	29	33	1	1	..	..	3	2	..	..	3	1	..	..	..	..	2	1	60	104	383
70	17	53	59	5	10	..	..	5	1	1	..	..	..	3	1	2	..	6	..	124	203	384
154	39	87	71	..	..	..	..	14	6	..	..	..	..	1	..	1	..	12	..	275	400	385
188	126	94	99	2	..	..	..	5	6	..	..	..	..	..	..	..	..	4	1	285	297	386
8	..	16	16	..	..	..	..	..	..	..	..	..	..	..	..	..	..	4	..	28	41	387
67	2	46	42	..	..	..	..	..	..	..	..	..	..	..	..	..	..	2	..	135	186	388
12	..	2	1	3	..	..	..	..	..	..	..	..	..	..	..	..	..	..	..	19	25	389
58	8	34	17	8	..	..	..	..	..	..	..	..	..	3	..	..	..	9	..	128	198	390
..	..	..	..	..	..	..	..	..	..	..	वीरान	..	..	..	..	..	..	..	..	..	..	391
54	1	21	12	7	2	..	..	..	..	1	..	..	..	1	..	..	..	2	..	88	177	392
109	6	65	12	..	..	..	..	1	1	..	..	..	..	..	..	..	..	5	..	214	310	393
98	5	109	48	3	..	..	..	16	4	..	..	..	..	15	..	2	1	9	..	275	410	394
55	4	47	45	3	..	..	..	3	4	..	..	..	..	6	..	2	1	9	..	151	211	
43	1	62	3	..	..	..	..	13	..	..	..	..	..	9	..	..	..	..	..	124	199	
..	..	..	..	..	..	..	..	..	..	..	वीरान	..	..	..	..		..	..	..	..	..	395
82	7	42	40	1	2	..	..	4	..	1	..	4	..	6	..	..	..	11	..	168	246	396
49	4	8	18	9	1	..	..	2	..	..	..	7	2	3	..	..	..	4	..	59	136	397
41	2	28	36	5	..	..	..	..	..	1	..	4	5	..	..	1	..	1	..	72	123	398
63	..	7	13	3	..	..	..	..	..	..	..	1	..	1	..	..	..	2	..	84	139	399
193	63	108	118	..	..	..	..	20	3	..	..	..	..	2	..	..	..	20	1	347	496	400
92	28	34	49	..	..	..	..	12	..	..	..	..	..	1	..	..	..	14	..	186	281	
101	35	74	69	..	..	..	..	8	3	..	..	..	..	1	..	..	..	6	1	161	215	
..	..	..	..	..	..	..	..	..	..	..	वीरान	..	..	..	..	..	..	..	..	..	..	401
51	2	32	10	..	..	..	..	..	..	1	..	..	..	..	..	..	..	..	..	78	144	402
91	1	13	..	..	..	..	..	..	..	..	..	..	..	1	1	..	..	..	..	113	201	403
..	..	..	..	..	..	..	..	..	..	..	वीरान	..	..	..	..	..	..	..	..	..	..	404
207	20	150	148	1	1	..	..	8	..	..	..	..	..	3	..	..	..	17	3	498	726	405
..	..	..	..	..	..	..	..	..	..	..	वीरान	..	..	..	..	..	..	..	..	..	..	406

जनगणना का प्राथमिक सारांश

स्थानीय कोड नं.	गांव/वार्ड गणना ब्लाक का नाम	गांव का क्षेत्रफल एकड़ में नगर/वार्ड का वर्ग कि.मी. में	आबाद रिहायशी मकानों की संख्या	परिवारों की संख्या	गिने गये व्यक्तियों की कुल संख्या (बेघरबार संस्थाओं में रहने वाले व्यक्तियों सहित)			अनुसूचित जातियां		अनुसूचित जनजातियां		साक्षर एवं शिक्षित व्यक्ति		(I IX) कुल काम करने वाले	
					व्यक्ति	पु.	स्त्री	पु.	स्त्री	पु.	स्त्री	पु.	स्त्री	पु.	स्त्री
1	2	3	4	5	6	7	8	9	10	11	12	13	14	15	16
407	लबरपुरवा	102.00	17	20	83	41	42	..	..	37	38	3	..	24	3
408	बाबूपुर	935.00	122	141	796	404	392	7	9	235	217	86	20	214	94
409	त्योंथर	3,072.00	729	764	3,872	2,016	1,856	354	317	131	129	715	288	893	74
	त्योंथर		117	152	748	401	347	47	43	62	51	152	32	197	7
	पचामा हरिजन		118	118	761	386	375	..	5	1	..	238	104	131	3
	जुलहटी		142	142	631	341	290	2	2	31	33	74	45	146	15
	शुकुबसरिया गोंड़		178	178	836	450	386	131	125	..	..	122	95	201	21
	जेसी		174	174	896	438	458	174	142	37	45	129	12	218	28
410	हनुमानगंज	580 00	70	70	475	251	224	6	3	34	26	57	12	98	..
411	शाहपुर	1,534.00	81	81	468	241	227	6	12	62	50	75	10	110	..
412	बरहट	3,632.02	156	186	1,107	569	538	49	51	74	58	193	29	311	112
413	देऊर	1,946.02	119	147	910	452	458	132	128	49	48	91	48	245	120
414	सर्रा	400.31	37	50	296	161	135	49	45	..	..	41	2	100	31
415	कांकर	601.03	135	140	754	372	382	71	75	53	55	84	19	248	144
416	डाढ़	222.40	29	35	223	106	117	14	16	..	..	53	6	66	12
417	करहिया	550.64	40	46	255	123	132	10	10	5	4	42	8	61	20
418	जमुई कलां	696.51	58	71	404	188	216	39	31	4	5	64	11	88	41
419	दुवगमां	137.72	20	23	152	67	85	30	40	2	4	17	6	40	22
420	जमुई खुर्द	453.39	52	74	560	287	273	27	24	55	40	87	8	127	11
421	कलवारी	2,311.32	199	233	1,266	650	616	46	58	62	68	171	19	316	83
422	लालवारी	166.84	8	9	67	34	33	4	2	6	7	14	9	16	6
423	लाद	2,043.34	8	8	39	17	22	..	..	2	5	..	..	13	14
424	जेकरा	656.57	..	..	..	..	वीरान	..	..	..	..	..	..	..	..
425	घूमा	1,743.31	114	164	839	417	422	17	12	33	34	111	27	223	91
426	कटरा	232.91	147	167	835	444	391	102	105	..	..	168	31	236	62
427	गंगतीरा	1,272.49	59	85	474	217	257	24	39	31	31	78	15	114	52
428	पंछा	631.23	81	92	568	293	275	36	37	58	47	99	23	131	..
429	सहिजवार	164.40	31	35	200	111	89	24	20	15	19	37	..	51	1
430	टिकुरी	195.42	15	16	70	39	31	..	..	27	20	3	..	21	..
431	सोहागी	3,826.25	389	415	1,930	973	957	92	91	221	215	316	31	550	235
	सोहागी		109	129	593	302	291	4	4	37	42	123	22	165	114
	भगवी टोला		146	152	710	354	356	34	26	91	81	137	4	213	98
	झिरिया		134	134	627	317	310	54	61	93	92	56	5	172	23
432	भगवानपुर उर्फ बुअरा	974.11	56	57	386	198	188	4	6	20	19	73	11	95	21
433	बेलौहा	234.05	7	7	52	27	25	7	10	..	..	4	..	15	5
434	चुनरी	857.86	130	133	671	352	319	106	72	27	24	123	14	188	83
435	अजोरा	951.64	188	206	1,168	597	571	42	38	130	107	200	30	311	117
	तिलकधारी टोला		87	97	560	280	280	27	30	27	17	117	13	140	42
	अहिरान टोला		101	109	608	317	291	15	8	103	90	83	17	171	75
436	मलपार	531.06	82	84	552	277	275	7	11	9	9	148	15	127	27
437	अतरसुइया	445.63	78	78	381	184	197	26	25	68	70	27	..	114	100
438	राजापुर	574.74	99	127	675	351	324	4	3	93	82	126	17	182	135
439	बरूआ	178.90	73	75	450	237	213	55	62	6	4	63	7	126	28

काम करने वाले																						
I		II		III		IV		V(a)		V(b)		VI		VII		VIII		IX		X काम न करने वाले		स्थानीय कोड नं.
पु.	स्त्री	पु.	स्त्री	पु.	स्त्री	पु.	स्त्री	पु.	स्त्री	पु.	स्त्री	पु.	स्त्री	पु.	स्त्री	पु.	स्त्री	पु.	स्त्री	पु.	स्त्री	
17	18	19	20	21	22	23	24	25	26	27	28	29	30	31	32	33	34	35	36	37	38	1
9	1	14	1	1	1	..	..	..	..	..	..	..	..	..	..	..	..	..	..	17	39	407
101	5	67	70	25	16	1	..	7	3	..	..	..	..	4	..	..	..	9	..	190	298	408
213	12	338	39	4	..	2	..	40	7	25	1	14	1	64	2	10	..	183	12	1,123	1,782	409
11	1	138	5	..	..	..	..	4	..	4	1	..	..	5	..	1	..	34	..	204	340	
55	..	2	1	1	..	..	..	16	..	6	..	..	..	28	1	1	..	22	1	255	372	
29	8	34	5	..	..	..	..	7	..	9	..	8	..	7	..	5	..	47	2	195	275	
26	1	59	2	3	..	..	..	11	7	4	..	3	1	22	1	3	..	70	9	249	365	
92	2	105	26	..	..	2	..	2	..	2	..	3	..	2	..	..	..	10	..	220	430	
69	..	18	..	..	..	..	..	8	..	..	..	..	..	..	..	..	..	3	..	153	224	410
55	..	44	..	..	..	..	..	7	..	..	..	..	..	2	..	..	..	2	..	131	227	411
143	18	65	74	57	20	..	..	13	..	8	..	..	..	..	..	1	..	24	..	258	426	412
94	2	104	110	35	8	..	..	5	..	..	..	..	..	1	..	..	..	6	..	207	338	413
24	..	64	30	10	1	..	..	1	..	..	..	..	..	..	..	..	..	1	..	61	104	414
65	..	131	121	29	15	..	..	7	4	7	..	..	..	1	..	..	..	8	4	124	238	415
48	3	11	7	2	2	..	..	..	..	..	..	..	..	..	..	..	..	5	..	40	105	416
45	2	8	16	3	..	..	..	3	2	2	..	..	..	..	..	..	..	..	..	62	112	417
47	13	28	28	4	..	..	..	3	..	..	..	..	..	..	..	..	..	6	..	100	175	418
14	..	17	21	5	..	..	..	1	1	..	..	..	..	..	..	..	..	3	..	27	63	419
74	1	29	10	6	..	1	..	4	..	1	..	..	..	..	..	..	..	12	..	160	262	420
211	6	76	77	1	..	..	..	4	..	2	..	..	..	..	..	2	..	20	..	334	533	421
8	..	5	4	..	..	..	..	2	2	..	..	..	..	..	..	..	..	1	..	18	27	422
..	..	13	14	..	..	..	..	..	..	..	..	..	..	..	..	..	..	..	..	4	8	423
..	..	..	..	..	..	..	..	..	..	..	वीरान	..	..	..	..	..	..	..	..	..	..	424
131	8	76	83	..	..	..	..	13	..	..	..	..	..	..	..	..	..	3	..	194	331	425
52	1	33	48	15	5	..	..	33	5	13	..	1	..	73	..	1	..	15	3	208	329	426
69	4	42	47	..	..	..	..	1	1	..	..	..	..	..	..	..	..	2	..	103	205	427
77	..	39	..	..	..	..	..	1	..	..	..	..	..	..	..	1	..	13	..	162	275	428
37	..	8	1	..	..	..	..	6	..	..	..	..	..	..	..	..	..	..	..	60	88	429
7	..	14	..	..	..	..	..	..	..	..	..	..	..	..	..	..	..	..	..	18	31	430
209	78	199	130	16	5	..	..	11	1	21	6	4	..	29	9	3	..	58	6	423	722	431
74	62	30	36	14	5	..	..	5	1	1	1	..	..	11	4	2	..	28	5	137	177	
66	9	97	80	..	..	..	..	..	..	10	4	1	..	13	4	1	..	25	1	141	258	
69	7	72	14	2	..	..	..	6	..	10	1	3	..	5	1	..	..	5	..	145	287	
58	1	25	20	1	..	..	..	..	..	1	..	..	..	3	..	..	..	7	..	103	167	432
14	..	..	5	..	..	..	..	..	..	..	..	..	..	..	..	..	..	1	..	12	20	433
83	11	55	68	5	1	..	..	2	..	24	..	2	3	4	..	..	..	13	..	164	236	434
165	6	115	108	..	..	..	..	10	1	2	1	1	..	5	..	..	..	13	1	286	454	435
88	5	35	37	..	..	..	..	1	..	2	..	1	..	3	..	..	..	10	..	140	238	
77	1	80	71	..	..	..	..	9	1	..	1	..	..	2	..	..	..	3	1	146	216	
96	10	6	12	..	..	..	..	3	5	5	..	..	..	2	..	..	..	15	..	150	248	436
69	3	38	97	..	..	..	..	4	..	..	..	..	..	3	..	..	..	..	..	70	97	437
96	2	73	133	..	..	..	..	..	..	..	..	..	..	1	..	1	..	11	..	169	189	438
68	1	27	25	..	..	..	..	10	2	2	..	..	..	11	..	..	..	8	..	111	185	439

जनगणना का प्राथमिक सारांश

स्थानीय कोड नं	गांव/वार्ड गणना ब्लाक का नाम	गांव का क्षेत्रफल एकड़ में नगर/वार्ड का वर्ग कि.मी. में	आबाद रिहायशी मकानों की संख्या	परिवारों की संख्या	गिने गये व्यक्तियों की कुल संख्या (बेघरबार और संस्थाओं में रहने वाले व्यक्तियों सहित)			अनुसूचित जातियां		अनुसूचित जनजातियां		साक्षर एवं शिक्षित व्यक्ति		(I–IX) कुल काम करने वाले	
					व्यक्ति	पु.	स्त्री	पु.	स्त्री	पु.	स्त्री	पु.	स्त्री	पु.	स्त्री
1	2	3	4	5	6	7	8	9	10	11	12	13	14	15	16
440	टोंक	377.35	20	28	168	78	90	22	22	12	15	17	3	40	16
441	अमिलकोनी	988.31	133	140	844	443	401	73	65	76	70	145	43	219	66
442	कोनिया गहरवार	130.65	19	20	100	55	45	..	..	30	21	11	5	31	14
443	पण्डापुरवा	185.77	52	59	337	171	166	40	33	7	8	71	8	80	21
444	चक पण्डापुरवा	13.21	..	..	..	..	वीरान	..	..	..	..	..	..	..	..
445	भूगा	43.50	16	16	82	46	36	20	18	..	..	7	..	25	15
446	गोपालपुरवा	464.87	37	38	199	102	97	35	40	..	..	28	4	58	21
447	नस्टगमां	524.78	44	46	242	124	118	47	45	6	18	37	5	31	29
448	कोनिया दुबे	140.21	5	8	32	17	15	..	..	11	8	..	..	9	3
449	पड़िवार कोठार	211.80	16	16	124	60	64	11	11	..	..	17	..	26	2
450	पड़िवार उन्मक्त	311.73	48	55	281	145	136	26	29	28	28	20	4	77	19
451	ऊसरगांव	524.32	59	65	361	176	185	62	59	24	34	43	9	93	60
452	सतपुरा उर्फ पड़िवार	295 20	17	21	186	98	88	1	1	19	14	47	12	37	9
453	सतपुरा	676.23	76	94	455	234	221	43	38	67	63	69	25	114	69
454	सेंगरवार	276.03	27	32	183	86	97	14	16	..	..	21	9	49	32
455	झार	121.68	28	29	124	66	58	34	33	2	1	6	1	35	26
456	चाक	817.37	584	626	2,578	1,387	1,191	89	83	178	172	688	245	659	113
457	बघेड़ी	347.94	45	45	283	159	124	29	30	4	3	56	5	66	..
458	मनिकवार	138.78	25	27	78	47	31	13	6	19	12	5	2	24	..
459	मझियारी	136.19	13	13	68	38	30	22	15	..	..	11	1	21	..
460	मटियारी	477.73	46	46	297	147	150	29	32	11	14	53	23	65	..
461	टोंकी	128.44	21	21	111	56	55	3	1	1	..	10	1	25	1
462	अमांव	684.61	105	116	665	331	334	15	11	23	17	32	8	149	..
463	बरेठी कलां	949.72	63	65	401	199	202	5	5	45	50	57	16	100	40
464	बरेठी खुर्द	318.23	40	42	223	108	115	10	8	73	73	7	..	67	52
465	मांगी	1,619.96	170	188	1,012	513	499	121	109	123	130	88	9	273	147
466	कोरांव	1,622.10	211	237	1,218	626	592	49	49	237	204	111	6	374	229
	कोरांव		99	112	578	291	287	16	16	94	92	18	18	172	114
	पुरानी आव टोला		112	125	640	335	305	33	33	143	112	93	69	202	115
467	डीही	1,512.27	159	159	933	468	465	38	43	106	101	104	16	256	119
468	कुड़री	483.10	68	69	476	235	241	18	20	64	64	62	..	124	105
469	अमिलहवा	406.20	16	17	111	56	55	..	..	4	4	10	..	30	27
470	बरुआ	574.97	19	19	112	55	57	3	4	..	..	22	7	25	5
471	गंधा	413.64	12	12	69	34	35	..	..	..	..	17	1	17	..
472	बसहट	1,797.35	97	97	447	230	217	65	67	44	46	62	4	95	19
473	भिगुड़ी	933.19	60	65	347	179	168	..	..	67	65	40	4	96	2
474	अमिलिया	828.71	83	89	418	218	200	..	..	84	80	38	3	116	1
475	अतरी	53.63	7	9	40	17	23	4	9	5	6	3	..	12	4
476	पुरवा	95.61	84	84	433	228	205	36	18	45	47	74	9	114	47
477	नरौल	505.00	..	..	..	..	वीरान	..	..	..	..	..	..	..	..
478	कठौली	772.05	34	34	174	87	87	8	8	33	24	14	1	54	26
479	मझिगवां	509.03	17	17	94	50	44	1	..	29	20	10	4	24	11
480	चिल्ला खुर्द	359.12	48	54	347	170	177	9	16	56	55	25	6	87	12

काम करने वाले																					
I		II		III		IV		V(a)		V(b)		VI		VII		VIII		IX		X काम न करने वाले		स्थानीय कोड नं.
पु.	स्त्री	पु.	स्त्री	पु.	स्त्री	पु.	स्त्री	पु.	स्त्री	पु.	स्त्री	पु.	स्त्री	पु.	स्त्री	पु.	स्त्री	पु.	स्त्री	पु.	स्त्री	
17	18	19	20	21	22	23	24	25	26	27	28	29	30	31	32	33	34	35	36	37	38	1
20	..	15	16	1	..	..	..	4	..	..	..	..	..	..	..	..	..	..	..	38	74	440
144	16	52	48	..	..	..	..	13	2	..	..	..	..	3	..	1	..	6	..	224	335	441
10	..	18	14	3	..	..	..	..	..	..	..	..	..	..	..	..	..	..	..	24	31	442
55	..	22	21	..	..	..	..	..	..	..	..	..	..	..	..	..	..	3	..	91	145	443
..	..	..	..	..	..	..	..	..	..	..	वीरान	..	..	..	..	..	..	..	..	..	..	444
13	..	12	15	..	..	..	..	..	..	..	..	..	..	..	..	..	..	..	..	21	21	445
29	1	25	20	..	..	..	..	..	..	..	..	..	..	..	..	..	..	4	..	44	76	446
3	..	26	29	..	..	..	..	..	..	..	..	..	..	..	..	..	..	2	..	93	89	447
6	1	2	2	..	..	..	..	1	..	..	..	..	..	..	..	..	..	..	..	8	12	448
20	..	6	2	..	..	..	..	..	..	..	..	..	..	..	..	..	..	..	..	34	62	449
47	1	21	17	..	..	..	..	6	1	..	..	..	..	3	..	..	..	..	..	68	117	450
37	2	45	51	..	..	..	..	5	7	..	..	..	..	2	..	..	..	4	..	83	125	451
25	1	10	8	..	..	..	..	..	..	..	..	..	..	..	..	1	..	1	..	61	79	452
43	1	61	66	2	..	..	..	1	1	1	..	..	..	..	..	2	..	4	1	120	152	453
20	4	24	27	1	1	..	..	1	..	..	..	..	..	1	..	..	..	2	..	37	65	454
9	5	24	20	..	..	..	..	1	..	..	..	..	..	..	..	..	..	1	1	31	32	455
85	3	94	93	3	..	..	..	34	3	74	2	11	..	237	3	32	1	89	8	728	1,078	456
29	..	12	..	..	..	..	..	..	..	3	..	1	..	12	..	2	..	7	..	93	124	457
6	..	7	..	..	..	..	..	..	..	11	..	..	..	..	..	..	..	..	..	23	31	458
6	..	13	..	..	..	..	..	..	..	..	..	..	..	1	..	..	..	1	..	17	30	459
41	..	22	..	..	..	..	..	..	..	..	..	..	..	..	..	..	..	2	..	82	150	460
20	1	4	..	..	..	..	..	..	..	..	..	..	..	..	..	..	..	1	..	31	54	461
115	..	29	..	..	..	..	..	..	..	..	..	..	..	..	..	..	..	5	..	182	334	462
38	4	51	35	4	1	..	..	1	..	1	..	..	..	1	..	1	..	3	..	99	162	463
16	2	45	50	4	..	..	..	..	..	..	..	..	..	1	..	1	..	..	..	41	63	464
111	15	137	125	..	..	..	..	12	7	..	..	..	..	3	..	1	..	9	..	240	352	465
140	50	198	174	10	..	..	..	2	2	9	1	..	..	5	2	1	..	9	..	252	363	466
27	1	129	112	2	..	..	..	..	..	7	1	..	..	3	..	1	..	3	..	119	173	
113	49	69	62	8	..	..	..	2	2	2	..	..	..	2	2	..	..	6	..	133	190	
138	4	87	99	22	12	..	..	1	3	1	..	..	..	2	..	..	..	5	1	212	346	467
61	54	39	45	16	6	..	..	5	..	..	..	..	..	..	..	..	..	3	..	111	136	468
28	25	2	2	..	..	..	..	..	..	..	..	..	..	..	..	..	..	..	..	26	28	469
19	..	6	5	..	..	..	..	..	..	..	..	..	..	..	..	..	..	..	..	30	52	470
16	..	1	..	..	..	..	..	..	..	..	..	..	..	..	..	..	..	..	..	17	35	471
62	4	31	15	1	..	..	..	..	..	1	..	..	..	..	..	..	..	..	..	135	198	472
49	..	45	2	..	..	..	..	1	..	..	..	..	..	..	..	..	..	1	..	83	166	473
56	..	60	1	..	..	..	..	..	..	..	..	..	..	..	..	..	..	..	..	102	199	474
2	..	5	3	..	1	..	..	2	..	..	..	2	..	..	..	..	...	1	..	5	19	475
64	3	45	42	..	..	..	..	1	2	..	..	..	..	1	..	..	..	3	..	114	158	476
..	..	..	..	..	..	..	..	..	..	..	वीरान	..	..	..	..	..	..	..	..	..	..	477
16	..	32	25	3	1	..	..	2	..	1	..	..	..	..	..	..	..	..	..	33	61	478
7	..	12	11	4	..	..	..	..	..	..	..	..	..	..	..	..	..	1	..	26	33	489
34	3	51	9	..	..	..	..	2	..	..	..	..	..	..	..	..	..	..	..	83	165	480

जनगणना का प्राथमिक सारांश

स्थानीय कोड नं.	गांव/वार्ड गणना ब्लाक का नाम	गांव का क्षेत्रफल एकड़ में नगर/वार्ड का वर्ग कि.मी. में	आबाद रिहायशी मकानों की संख्या	परिवारों की संख्या	गिने गये व्यक्तियों की कुल संख्या (बेघरबार और संस्थाओं में रहने वाले व्यक्तियों सहित)			अनुसूचित जातियां		अनुसूचित जनजातियां		साक्षर एवं शिक्षित व्यक्ति		(I–IX) कुल काम करने वाले	
					व्यक्ति	पु.	स्त्री	पु.	स्त्री	पु.	स्त्री	पु.	स्त्री	पु.	स्त्री
1	2	3	4	5	6	7	8	9	10	11	12	13	14	15	16
481	परवा	678.52	..	..	..	..	वीरान	..	..	..	..	..	..	..	..
482	अतरैला	182.89	33	41	261	131	130	..	..	49	54	25	5	72	35
483	मोहड़ा नं. 1	112.09	..	..	..	..	वीरान	..	..	..	..	..	..	..	..
484	मोहड़ा नं. 2	145.97	..	..	..	..	वीरान	..	..	..	..	..	..	..	..
485	खजुरी नं. 1	57.99	12	14	91	49	42	..	..	..	..	5	1	27	..
486	टेढ़ कलां	300.59	56	57	311	164	147	37	38	23	17	31	11	92	49
487	टेढ़ खुर्द	114.86	3	3	13	9	4	9	4	..	..	1	..	3	3
488	बरा खुर्द उन्मुक्त	304.84	65	72	370	200	170	39	23	54	48	36	3	116	61
489	अंतरोली	56.57	..	..	..	..	वीरान	..	..	..	..	..	..	..	..
490	ढ़ेरहाई	52.37	..	..	..	..	वीरान	..	..	..	..	..	..	..	..
491	खजुरी नं. 2	207.69	..	..	..	..	वीरान	..	..	..	..	..	..	..	..
492	बरा बड़ा	490.90	34	35	171	86	85	..	..	17	13	19	2	54	25
493	बरा खुर्द	9.49	..	..	..	..	वीरान	..	..	..	..	..	..	..	..
494	चकबरा	12.98	..	..	..	..	वीरान	..	..	..	..	..	..	..	..
495	चकटेढ़	27.44	..	..	..	..	वीरान	..	..	..	..	..	..	..	..
496	चक अतरैला	17.68	..	..	..	..	वीरान	..	..	..	..	..	..	..	..
497	कोनी खुर्द	1,293.35	133	143	805	412	393	47	56	92	85	71	10	235	128
498	देउपा कोठार	874.23	62	74	370	201	169	11	10	52	43	58	3	101	1
499	चदई	1,171.07	114	142	749	404	345	100	35	50	98	75	12	187	90
500	फरहदी	1,078.61	81	89	459	251	208	22	18	82	74	68	16	129	2
501	ढठोखर	124.29	14	18	86	44	42	..	..	..	..	18	..	17	..
502	खटिया	486.88	33	34	163	88	75	1	1	26	19	20	1	40	18
503	कांटी	159.66	..	..	..	..	वीरान	..	..	..	..	..	..	..	..
504	परसादा	265.72	60	60	233	115	118	9	8	38	36	26	7	60	37
505	टिकरी	139.06	76	76	382	184	198	10	24	44	51	58	9	88	64
506	अतरैला 12	592.45	139	166	868	439	429	60	69	76	73	113	15	218	141
507	उसरी	205.73	8	8	63	37	26	8	6	15	5	13	7	15	7
508	गम्भीरवा	167.54	72	72	356	175	181	36	35	43	48	48	11	94	67
509	बिसूरा	100.00	8	8	38	21	17	..	..	20	17	1	..	14	11
510	शिवपुरवा .	52.02	..	..	..	..	वीरान	..	..	..	..	..	..	..	..
511	सहलोलवा उर्फ सयदरिया	7.24	..	..	..	..	वीरान	..	..	..	..	..	..	..	..
512	सहलोलवा	966.77	122	122	669	349	320	53	57	66	60	113	27	180	59
513	मझिगवां	3,161.85	345	364	1,965	1,016	949	144	125	104	116	225	81	522	103
	मझिगवां		112	128	624	320	304	20	21	28	34	101	11	179	43
	पोखरी		118	118	668	351	317	94	78	39	50	53	..	187	49
	राधोपुरवा		115	118	673	345	328	30	26	37	32	71	70	156	11
514	पुरवा	491.25	70	92	481	243	238	8	17	79	76	80	14	104	46
515	रक्सहा खुर्द	53.92	82	92	572	298	274	..	..	90	82	97	12	152	71
516	रक्सहा कलां	747.34	..	..	..	..	वीरान	..	..	..	..	..	..	..	..
517	बड़ागांव	6,471.20	366	379	1,938	1,031	907	112	100	290	244	283	75	547	228
518	पड़री	1,519.20	173	176	928	466	462	21	19	103	100	110	20	278	135
519	डीह	1,635.10	185	245	1,349	677	672	101	96	67	76	137	27	329	57
	झुरीहवा		100	135	682	353	329	36	32	33	40	58	12	174	22

काम करने वाले																						
I		II		III		IV		V(a)		V(b)		VI		VII		VIII		IX		X		
																				काम न करने वाले		स्थानीय कोड नं.
पु.	स्त्री	पु.	स्त्री	पु.	स्त्री	पु.	स्त्री	पु.	स्त्री	पु.	स्त्री	पु.	स्त्री	पु.	स्त्री	पु.	स्त्री	पु.	स्त्री	पु.	स्त्री	
17	18	19	20	21	22	23	24	25	26	27	28	29	30	31	32	33	34	35	36	37	38	1
..	..	..	..	..	..	..	..	..	..	वीरान	..	..	..	..	..	..	..	..	..	..	..	481
35	1	36	34	..	..	..	..	..	..	..	..	..	..	..	..	..	..	1	..	59	95	482
..	..	..	..	..	..	..	..	..	..	वीरान	..	..	..	..	..	..	..	..	..	..	..	483
..	..	..	..	..	..	..	..	..	..	वीरान	..	..	..	..	..	..	..	..	..	..	..	484
25	..	2	..	..	..	..	..	..	..	..	..	..	..	..	..	..	..	..	..	22	42	485
33	8	40	40	7	..	..	..	3	1	4	..	..	..	1	..	1	..	3	..	72	98	486
3	3	..	..	..	..	..	..	..	..	..	..	..	..	..	..	..	..	..	..	6	1	487
46	14	43	43	17	1	..	..	6	3	..	..	..	..	2	..	..	..	2	..	84	109	488
..	..	..	..	..	..	..	..	..	..	वीरान	..	..	..	..	..	..	..	..	..	..	..	489
..	..	..	..	..	..	..	..	..	..	वीरान	..	..	..	..	..	..	..	..	..	..	..	490
..	..	..	..	..	..	..	..	..	..	वीरान	..	..	..	..	..	..	..	..	..	..	..	491
39	12	11	12	3	1	..	..	1	..	..	..	..	..	..	..	..	..	..	..	32	60	492
..	..	..	..	..	..	..	..	..	..	वीरान	..	..	..	..	..	..	..	..	..	..	..	493
..	..	..	..	..	..	..	..	..	..	वीरान	..	..	..	..	..	..	..	..	..	..	..	494
..	..	..	..	..	..	..	..	..	..	वीरान	..	..	..	..	..	..	..	..	..	..	..	495
..	..	..	..	..	..	..	..	..	..	वीरान	..	..	..	..	..	..	..	..	..	..	..	496
95	1	110	124	8	..	..	..	7	3	7	..	..	..	3	..	..	..	5	..	177	265	497
71	1	28	..	..	..	..	..	..	..	..	..	1	..	..	..	..	..	1	..	100	168	498
99	9	74	81	3	..	..	..	2	..	..	..	..	..	2	..	..	..	7	..	217	255	499
44	1	70	1	1	..	..	..	..	..	2	..	..	..	..	..	..	..	12	..	122	206	500
17	..	..	..	..	..	..	..	..	..	..	..	..	..	..	..	..	..	..	..	27	42	501
20	2	14	16	1	..	..	..	..	..	3	..	..	..	1	..	..	..	1	..	48	57	502
..	..	..	..	..	..	..	..	..	..	वीरान	..	..	..	..	..	..	..	..	..	..	..	503
27	10	28	27	1	..	..	..	1	..	..	..	..	..	2	..	..	..	1	..	55	81	504
48	5	32	54	1	1	..	..	5	4	1	..	..	..	..	..	..	..	1	..	96	134	505
108	42	86	93	12	2	..	..	6	4	..	..	..	..	..	..	..	..	6	..	221	288	506
4	..	9	7	..	..	..	..	1	..	..	..	..	..	..	..	..	..	1	..	22	19	507
37	12	48	55	3	..	..	..	4	..	..	..	..	..	1	..	..	..	1	..	81	114	508
..	..	13	11	..	..	..	..	..	..	..	..	..	..	..	..	..	..	1	..	7	6	509
..	..	..	..	..	..	..	..	..	..	वीरान	..	..	..	..	..	..	..	..	..	..	..	510
..	..	..	..	..	..	..	..	..	..	वीरान	..	..	..	..	..	..	..	..	..	..	..	511
87	1	59	57	1	..	..	..	8	..	2	..	..	..	17	1	..	..	6	..	169	261	512
290	24	179	74	1	..	..	..	23	5	3	..	2	..	3	..	..	..	21	..	494	846	513
109	8	46	34	..	..	..	..	5	1	2	..	..	..	3	..	..	..	14	..	141	261	
82	12	79	33	1	..	..	..	17	4	1	..	2	..	..	..	..	..	5	..	164	268	
99	4	54	7	..	..	..	..	1	..	..	..	..	..	..	..	..	..	2	..	189	317	
54	4	43	40	..	..	..	..	3	2	..	..	..	..	1	..	..	..	3	..	139	192	514
74	7	65	60	1	..	..	..	2	..	..	..	..	..	6	4	..	..	4	..	146	203	515
..	..	..	..	..	..	..	..	..	..	वीरान	..	..	..	..	..	..	..	..	..	..	..	516
254	20	241	204	9	..	..	..	17	2	1	..	..	..	4	..	1	..	20	2	484	679	517
116	35	104	86	36	14	..	..	2	..	6	..	..	..	8	..	..	..	6	..	188	327	518
200	6	82	46	3	..	..	..	14	..	8	1	1	..	7	..	2	..	12	4	348	615	519
119	2	39	18	..	..	..	..	3	..	5	..	1	..	2	..	1	..	4	2	179	307	

जनगणना का प्राथमिक सारांश

स्थानीय कोड नं	गांव/वार्ड गणना ब्लाक का नाम	गांव का क्षेत्रफल एकड़ में नगर/वार्ड का वर्ग कि.मी. में	आबाद रिहायशी मकानों की संख्या	परिवारों की संख्या	गिने गये व्यक्तियों की कुल संख्या (बेघरबार और संस्थाओं में रहने वाले व्यक्तियों सहित)			अनुसूचित जातियां		अनुसूचित जनजातियां		साक्षर एवं शिक्षित व्यक्ति		(I-IX) कुल काम करने वाले	
					व्यक्ति	पु.	स्त्री	पु.	स्त्री	पु.	स्त्री	पु.	स्त्री	पु.	स्त्री
1	2	3	4	5	6	7	8	9	10	11	12	13	14	15	16
	अहिरान टोला		85	110	667	324	343	65	64	34	36	79	15	155	35
520	सोनवर्षा	329.03	23	31	167	86	81	5	9	9	6	11	1	40	36
521	कैथा	1,149.58	45	55	355	190	165	28	18	80	69	33	4	97	60
522	हहोती पुरवा	247.07	112	115	239	130	109	13	12	23	33	43	5	53	26
523	बांस	418.02	65	75	405	217	188	39	31	25	21	38	2	113	23
524	हहोती पुरवा उर्फ कटरा	227.75	13	14	108	51	57	12	9	2	1	10	1	25	9
525	रजहा	579.75	34	38	227	112	115	7	7	22	18	29	4	54	39
526	दरिमत पुरवा	292.46	39	51	277	149	128	3	4	5	4	32	..	74	53
527	बजरा उर्फ नस्तगवां	1,409.42	95	97	585	291	294	25	32	58	63	99	7	150	101
528	उपरोहितन पुरवा	374.64	37	40	240	126	114	4	5	76	76	24	..	66	55
529	रेउआ	671.88	40	40	204	107	97	42	35	21	17	21	..	59	20
530	फेरई पुरवा नं. 1	149.73	6	16	16	6	10	..	..	6	10	..	..	6	5
531	फेरई पुरवा नं. 2	69.77	..	..	..	..	वीरान	..	..	..	..	..	..	..	..
532	मौहरिया	87.34	..	..	..	..	वीरान	..	..	..	..	..	..	..	..
533	दौलिहा नं. 1	52.03	6	39	39	20	19	2	1	..	..	1	..	10	..
534	देदौलिहा नं 2	31.17	..	..	..	..	वीरान	..	..	..	..	..	..	..	..
535	गड़र पुरवा	401.87	36	36	222	120	102	..	..	7	5	29	..	64	13
536	पिपरा	122.55	3	31	31	14	17	..	..	..	..	4	..	6	..
537	गडरहा	203.24	3	17	17	8	9	..	..	..	..	4	..	4	1
538	बहरैचा	830.53	19	114	114	46	68	12	16	1	..	13	..	26	15
539	रेउड़ी	165.56	14	127	127	67	60	..	..	..	..	18	..	35	7
540	सोनौरी उर्फ बघेड़ी	15.37	3	11	11	7	4	..	..	1	1	4	..	5	1
541	पथरहिया	211.90	16	95	95	45	50	3	9	..	..	20	..	22	2
542	सोनौरी	4,430.79	424	450	2,706	1,418	1,288	288	281	176	187	399	41	783	221
	सोनौरी कटरा		133	146	901	471	430	130	124	47	51	143	20	274	97
	कडीहा		140	147	841	464	377	81	73	23	22	77	5	255	27
	कोठरी		151	157	964	483	481	77	84	106	114	179	16	254	97
543	ठकुराइन पुरवा नं. 2	68.00	..	..	..	..	वीरान	..	..	..	..	..	..	..	..
544	ठकुराइन पुरवा नं. 1	32.00	..	..	..	..	वीरान	..	..	..	..	..	..	..	..
545	चक रायपुर	13.00	..	..	..	..	वीरान	..	..	..	..	..	..	..	..
546	परसधा कलां	144.00	11	11	83	39	44	..	..	..	..	8	..	25	24
547	परसधा खुर्द	306.00	..	..	..	..	वीरान	..	..	..	..	..	..	..	..
548	रायपुर जंगल	1,807.00	17	17	87	41	46	3	12	38	34	4	..	23	24
549	रायपुर	2,839.00	373	375	2,110	1,060	1,050	95	115	239	248	306	39	579	199
	रजहां		108	108	638	316	322	36	38	67	69	99	10	133	72
	गौतमन		151	151	827	418	409	11	13	123	137	125	25	299	82
	टडहर		114	116	645	326	319	48	64	49	42	82	4	167	45
550	बुदामा	1,581.30	111	129	730	377	353	59	45	44	39	106	19	184	2
551	घोड़िहा	114.76	47	47	260	127	133	8	9	7	7	41	2	74	55
552	गीधा	72.24	20	20	138	65	73	5	2	..	..	8	3	36	2
553	मझियार	34.15	1	1	9	6	3	..	..	..	..	4	1	1	1
554	खूंधी	47.08	14	14	72	39	33	..	..	26	20	4	1	25	17
555	खाम्हा	746.64	79	83	483	246	237	32	23	38	28	63	24	123	21

त्योंथर तहसील

काम करने वाले																					
I		II		III		IV		V(a)		V(b)		VI		VII		VIII		IX		X		स्थानीय कोड सं.
																				काम न करने वाले		
पु.	स्त्री	पु.	स्त्री	पु.	स्त्री	पु.	स्त्री	पु.	स्त्री	पु.	स्त्री	पु.	स्त्री	पु.	स्त्री	पु.	स्त्री	पु.	स्त्री	पु.	स्त्री	
17	18	19	20	21	22	23	24	25	26	27	28	29	30	31	32	33	34	35	36	37	38	1
81	4	43	28	3	..	..	..	11	..	3	1	..	..	5	..	1	..	8	2	169	308	
16	2	24	34	..	..	..	.	..	..	..	..	..	..	..	..	..	..	..	..	46	45	520
51	1	42	57	..	..	..	..	2	2	..	..	..	..	..	..	..	..	2	..	93	105	521
29	1	23	25	..	..	..	..	..	..	..	..	..	..	..	..	..	..	1	..	77	83	522
82	9	25	14	..	..	..	..	4	..	..	..	..	..	1	..	..	..	1	..	104	165	523
16	..	9	9	..	..	..	..	..	..	..	..	..	..	..	..	..	..	..	..	26	48	524
33	27	14	12	..	..	..	..	4	..	..	..	..	..	2	..	..	..	1	..	58	76	525
56	38	17	15	..	..	..	..	..	..	..	..	..	..	..	..	..	..	1	..	75	75	526
89	34	59	67	..	..	..	..	1	..	..	..	..	..	..	..	..	..	1	..	141	193	527
30	20	35	35	..	..	..	..	..	..	..	..	..	..	..	..	..	..	1	..	60	59	528
37	3	21	17	..	..	..	..	1	..	..	..	..	..	..	..	..	..	..	..	48	77	529
..	..	6	5	..	..	..	..	..	..	..	..	..	..	..	..	..	..	..	..	..	5	530
..	..	..	..	..	..	..	..	..	..	..	वीरान	..	..	..	..	..	..	..	..	..	..	531
..	.	..	..	..	..	..	..	..	..	..	वीरान	..	..	..	..	..	..	..	..	..	..	532
10	..	..	..	..	..	..	..	..	..	..	..	..	..	..	..	..	..	..	..	10	19	533
..	..	..	..	..	..	..	..	..	..	..	वीरान	..	..	..	..	..	..	..	..	..	..	534
51	..	9	8	1	5	..	..	..	..	3	..	..	..	..	..	..	..	..	..	56	89	535
6	..	..	..	..	..	..	..	..	..	..	..	..	..	..	..	..	..	..	..	8	17	536
3	..	1	1	..	..	..	..	..	..	..	..	..	..	..	..	..	..	..	..	4	8	537
12	1	11	12	2	2	..	..	..	..	..	..	..	..	..	..	..	..	1	..	20	53	538
25	..	..	..	4	3	..	..	4	4	..	..	..	..	..	..	..	..	2	..	32	53	539
4	..	1	1	..	..	..	..	..	..	..	..	..	..	..	..	..	..	..	..	2	3	540
21	2	..	..	..	..	..	..	..	..	..	..	..	..	..	..	..	..	1	..	23	48	541
433	19	263	195	17	2	..	..	17	2	..	..	..	..	15	3	7	..	31	..	635	1,067	542
128	7	89	83	17	2	..	..	8	2	..	..	..	..	11	3	7	..	14	..	197	333	
157	8	76	19	..	..	..	..	7	..	..	..	..	..	2	..	..	..	13	..	209	350	
148	4	98	93	..	..	..	..	2	..	..	..	..	..	2	..	..	..	4	..	229	384	
..	..	..	..	..	..	..	..	..	..	..	वीरान	..	..	..	..	..	..	..	..	..	..	543
..	..	..	..	..	..	..	..	..	..	..	वीरान	..	..	..	..	..	..	..	..	..	..	544
..	..	..	..	..	..	..	..	..	..	..	वीरान	..	..	..	..	..	..	..	..	..	..	545
18	19	2	1	3	1	..	..	2	3	..	..	..	..	..	..	..	..	..	..	14	20	546
..	..	..	..	..	..	..	..	..	..	..	वीरान	..	..	..	..	..	..	..	..	..	..	547
4	5	17	19	1	..	..	..	..	..	..	..	..	..	1	..	..	..	..	..	18	22	548
324	17	214	178	..	..	..	..	6	1	..	..	..	..	9	1	..	..	26	2	481	851	549
88	6	74	64	..	..	..	..	4	1	..	..	..	..	..	..	..	..	17	1	133	250	
118	4	91	77	..	..	..	..	2	..	..	..	..	..	9	1	..	..	9	..	189	327	
118	7	49	37	..	..	..	..	..	..	..	..	..	..	..	..	..	..	..	1	159	274	
125	1	48	1	..	..	..	..	..	..	..	..	..	..	..	..	1	..	5	..	193	351	550
41	31	30	24	1	..	..	..	5	..	..	..	..	..	..	..	..	..	2	..	53	78	551
32	1	4	1	..	..	..	..	..	..	..	..	..	..	..	..	..	..	..	..	29	71	552
1	1	..	..	..	..	..	..	..	..	..	..	..	..	..	..	..	..	..	..	5	2	553
3	1	16	14	2	..	..	..	4	2	..	..	..	..	..	..	..	..	..	..	14	16	554
85	1	33	18	..	..	..	..	2	2	..	..	..	..	2	..	..	..	1	..	123	216	555

जनगणना का प्राथमिक सारांश

स्थानीय कोड नं	गांव/वार्ड गणना ब्लाक का नाम	गांव का क्षेत्रफल एकड़ में नगर/वार्ड का वर्ग कि.मी. में	आबाद रिहायशी मकानों की संख्या	परिवारों की संख्या	गिने गये व्यक्तियों की कुल संख्या (बेघरबार और संस्थाओं में रहने वाले व्यक्तियों सहित)			अनुसूचित जातियां		अनुसूचित जनजातियां		साक्षर एवं शिक्षित व्यक्ति		(I-IX) कुल काम करने वाले	
					व्यक्ति	पु.	स्त्री	पु.	स्त्री	पु.	स्त्री	पु.	स्त्री	पु.	स्त्री
1	2	3	4	5	6	7	8	9	10	11	12	13	14	15	16
556	दुआरी	2,592.35	110	110	672	344	328	17	24	91	71	73	3	211	169
557	भितरी	392.84	..	..	..	..	वीरान	..	..	..	..	..	..	..	..
558	उमरिया	826.93	78	82	504	247	257	..	..	95	91	76	12	136	62
559	महेवा	5,198.30	55	66	303	154	149	15	18	42	39	16	3	98	21
560	शंकरपुर	4,822.75	63	63	388	203	185	106	97	5	8	16	9	131	51
561	ढखरा नं. 1	1,547.65	196	205	1,118	585	533	53	52	79	74	117	14	307	97
562	बारी खुर्द	78.14	23	23	125	74	51	..	..	31	17	21	4	47	14
563	बारी कलां	1,372.57	83	97	505	258	247	34	35	66	55	34	..	142	61
564	बारी जंगल	706.94	..	..	..	..	वीरान	..	..	..	..	..	..	..	..
565	ढखरा नं. 2	6,200.71	..	..	..	..	वीरान	..	..	..	..	..	..	..	..
566	नौढ़िया	939.65	99	103	642	333	309	87	76	27	22	78	6	178	112
567	चौरा	959.09	121	122	686	341	345	22	16	34	21	43	10	191	2
568	महुगांव	103.87	6	6	40	18	22	..	..	13	15	2	..	11	6
569	ककरहा नं. 1	2,073.63	160	160	872	481	391	35	21	138	116	110	6	297	87
570	चक उरदन	30.16	..	..	..	..	वीरान	..	..	..	..	..	..	..	..
571	ककरहा नं.2	694.70	..	..	..	..	वीरान	..	..	..	..	..	..	..	..

त्योंथर तहसील

काम करने वाले																					
I		II		III		IV		V(a)		V(b)		VI		VII		VIII		IX		X काम न करने वाले		स्थानीय कोड नं.
पु.	स्त्री	पु.	स्त्री	पु.	स्त्री	पु.	स्त्री	पु.	स्त्री	पु.	स्त्री	पु.	स्त्री	पु.	स्त्री	पु.	स्त्री	पु.	स्त्री	पु.	स्त्री	
17	18	19	20	21	22	23	24	25	26	27	28	29	30	31	32	33	34	35	36	37	38	1
132	114	64	49	6	2	..	..	2	1	..	..	..	..	3	3	..	..	4	..	133	159	556
..	..	..	..	..	..	..	..	..	..	..	वीरान	..	..	..	..	..	..	..	..	..	..	557
57	6	50	41	8	8	..	..	9	2	..	..	..	..	3	2	..	..	9	3	111	195	558
59	2	22	16	12	3	..	..	3	..	..	..	..	..	..	..	..	..	2	..	56	128	559
50	1	37	46	41	3	..	..	2	..	..	..	..	..	1	1	..	..	..	..	72	134	560
216	26	80	66	3	..	..	..	3	5	..	..	..	..	..	..	..	..	5	..	278	436	561
24	..	21	14	..	..	..	..	..	..	..	..	..	..	..	..	..	..	2	..	27	37	562
92	22	38	35	..	..	..	..	9	4	..	..	..	..	1	..	..	..	2	..	116	186	563
..	..	..	..	..	..	..	..	..	..	..	वीरान	..	..	..	..	..	..	..	..	..	..	564
..	..	..	..	..	..	..	..	..	..	..	वीरान	..	..	..	..	..	..	..	..	..	..	565
116	72	46	38	..	..	..	..	8	1	..	..	..	..	6	1	..	..	2	..	155	197	566
147	2	32	..	..	..	..	..	7	..	..	..	..	..	..	..	..	..	5	..	150	343	567
2	..	9	6	..	..	..	..	..	..	..	..	..	..	..	..	..	..	..	..	7	16	568
181	6	111	81	..	..	..	..	5	..	..	..	..	..	..	..	..	..	..	..	184	304	569
..	..	..	..	..	..	..	..	..	..	..	वीरान	..	..	..	..	..	..	..	..	..	..	570
..	..	..	..	..	..	..	..	..	..	..	वीरान	..	..	..	..	..	..	..	..	..	..	571

जनगणना का प्राथमिक सारांश

स्थानीय कोड न.	गांव/वार्ड गणना ब्लाक का नाम	गांव का क्षेत्रफल एकड़ में नगर/वार्ड का वर्ग कि.मी. में	आवास रिहायशी मकानों की संख्या	परिवारों की संख्या	जिने गये व्यक्तियों की कुल संख्या (बेघरबार और संस्थाओं में रहने वाले व्यक्तियों सहित)			अनुसूचित जातियां		अनुसूचित जनजातियां		साक्षर एवं शिक्षित व्यक्ति		(I–IX) कुल काम करने वाले	
					व्यक्ति	पु.	स्त्री	पु.	स्त्री	पु.	स्त्री	पु.	स्त्री	पु.	स्त्री
1	2	3	4	5	6	7	8	9	10	11	12	13	14	15	16
11/2	सिरमौर तहसील (ग्रामीण)	1,504.5	35,467	235,004		117,791		14,428		13,196		7,116		23,302	
				40,226		117,213		14,360		13,930		36,668		58,233	
1	मैनहा	3,023.54	14	24	111	60	51	..	..	54	50	4	..	40	4
2	रेही	837.17	..	..	..	..	वीरान	..	..	..	..	...	..	..	..
3	कटाई	654.47	11	13	65	40	25	1	..	19	16	11	..	25	7
4	बोड़हा	2,233.22	..	..	..	..	वीरान	..	..	..	..	..	..	..	..
5	डोड़ी	550.97	4	5	22	12	10	9	8	..	..	6	1	7	5
6	बरहा कलां	485.18	29	37	186	84	102	..	..	64	89	15	1	53	24
7	बरहा खुर्द	257.14	17	19	87	49	38	..	..	43	32	6	2	22	17
8	हनुमत चुआ	233.32	..	..	..	..	वीरान	..	..	..	..	..	..	..	..
9	चंदिला	3,899.82	6	6	12	10	2	..	..	..	..	2	..	8	2
10	ककरेड़ी	14,344.63	53	62	311	173	138	..	..	87	88	21	1	92	40
11	बम्हनी गढ़ीहा	3,536.67	103	106	618	313	305	37	54	79	55	45	3	177	79
12	खोहरा	230.02	..	..	..	..	वीरान	..	..	..	..	..	..	..	..
13	हिनौती	252.27	5	5	24	9	15	..	..	..	..	4	1	4	6
14	कटेहली	301.28	..	..	..	..	वीरान	..	..	..	..	..	..	..	..
15	रनेही	413.28	25	25	135	66	69	14	22	..	..	25	2	43	16
16	भगड़ा	234.36	40	40	230	119	111	11	9	50	34	20	..	66	40
17	बम्हौरी	238.81	40	43	211	109	102	44	39	40	39	4	1	56	..
18	डाड़ी टोला	198.87	33	34	149	79	70	7	5	39	34	5	..	43	..
19	बम्हनी रघुवर	56.80	21	22	117	62	55	1	..	..	..	26	4	36	..
20	भड़रियां	145.09	18	18	101	43	58	18	22	4	5	5	6	20	12
21	उमरिहा	71.34	..	..	..	..	वीरान	..	..	..	..	..	..	..	..
22	डोमरिहा	212.89	20	20	151	71	80	..	..	29	28	8	1	35	12
23	मकुन्दा	36.65	..	..	..	..	वीरान	..	..	..	..	..	..	..	..
24	दुलहिनिया	43.18	..	..	..	..	वीरान	..	..	..	..	..	..	..	..
25	रगौली	2,252.11	269	296	1,476	795	681	118	115	112	100	216	28	423	160
26	महुरैनिहा	28.29	..	..	..		वीरान	..	..	..	..	..	..	..	..
27	बघमरा	179.33	31	33	164	84	80	6	6	29	29	6	..	43	11
28	गहिलवार कलां	282.20	52	68	310	158	152	70	68	19	23	32	1	81	52
29	कुरौलिहा	86.04	..	..	..	..	वीरान	..	..	..	..	..	..	..	..
30	डाढ़ा	210.31	54	57	256	130	126	..	..	46	42	40	..	73	3
31	उमरिहा	153.88	5	6	32	15	17	7	5	2	2	1	..	8	1
32	गहिलवार खुर्द	298.64	3	3	18	6	12	..	..	6	12	..	..	4	3
33	मड़रहा	374.62	24	25	111	58	53	..	..	14	16	14	..	24	..
34	लल्हैया	228.18	..	..	..	..	वीरान	..	..	..	..	..	..	..	..
35	गढ़री	207.53	..	..	..	..	वीरान	..	..	..	..	..	..	..	..
36	पड़रिया	1,455.97	42	58	303	163	140	59	46	..	..	45	..	83	29
37	बुसौल	817.24	106	126	580	291	289	39	26	72	65	84	2	167	47
38	दुबहा	541.59	17	18	87	49	38	..	..	19	18	10	..	24	9
39	देवगांव खुर्द	224.04	56	65	323	159	164	6	8	36	38	36	..	101	42
40	देवगांव कलां	428.64	63	76	389	188	201	23	27	47	40	28	..	107	67

सिरमौर तहसील

काम करने वाले																				काम न करने वाले		स्थानीय कोड नं.
I		II		III		IV		V(a)		V(b)		VI		VII		VIII		IX		X		
पु.	स्त्री	पु.	स्त्री	पु.	स्त्री	पु.	स्त्री	पु.	स्त्री	पु.	स्त्री	पु.	स्त्री	पु.	स्त्री	पु.	स्त्री	पु.	स्त्री	पु.	स्त्री	
17	18	19	20	21	22	23	24	25	26	27	28	29	30	31	32	33	34	35	36	37	38	1
6,244		15,845		159		5		711		50		1		151		..		136		94,489		11/2
31,770		17,295		730		57		3,052		545		22		1,025		89		3,648		58,980		
34	..	3	4	..	..	..	..	..	..	..	..	..	..	..	..	..	..	3	..	20	47	1
..	..	..	..	..	..	..	..	..	..	बीरान		..	..	..	..	..	..	..	..	..	..	2
7	..	9	7	..	..	..	..	..	..	..	..	..	..	..	..	..	..	9	..	15	18	3
..	..	..	..	..	..	..	..	..	..	बीरान		..	..	..	..	..	..	..	..	..	..	4
2	..	5	5	..	..	..	..	..	..	..	..	..	..	..	...	..	..	..	..	5	5	5
36	..	17	24	..	..	..	..	..	..	..	..	..	..	..	..	..	..	..	..	31	78	6
2	..	19	17	..	..	..	..	..	..	..	..	..	..	..	..	..	..	1	..	27	21	7
..	..	..	..	..	..	..	..	..	..	बीरान		..	..	..	..	..	..	..	..	..	..	8
3	..	..	..	..	..	..	..	3	2	..	..	..	..	..	..	..	..	2	..	2	..	9
64	4	17	34	..	..	..	..	4	2	..	..	2	..	..	..	..	..	5	..	81	98	10
108	4	61	71	1	..	..	..	3	4	..	..	..	..	..	..	..	..	4	..	136	226	11
..	..	..	..	..	..	..	..	..	..	बीरान		..	..	..	..	..	..	..	..	..	..	12
4	1	..	4	..	1	..	..	..	..	..	..	..	..	..	..	..	..	..	..	5	9	13
..	..	..	..	..	..	..	..	..	..	बीरान		..	..	..	..	..	..	..	..	..	..	14
28	..	11	16	4	..	..	..	..	..	..	..	..	..	..	..	..	..	..	..	23	53	15
26	4	32	36	8	..	..	..	..	..	..	..	..	..	..	..	..	..	..	..	53	71	16
6	..	48	..	..	..	..	..	..	..	..	..	..	..	..	..	..	..	2	..	53	102	17
15	..	26	..	2	..	..	..	..	..	..	..	..	..	..	..	..	..	..	..	36	70	18
29	..	..	..	..	..	..	..	..	..	..	..	..	..	..	..	..	..	7	..	26	55	19
8	3	12	9	..	..	..	..	..	..	..	..	..	..	..	..	..	..	..	..	23	46	20
..	..	..	..	..	..	..	..	..	..	बीरान		..	..	..	..	..	..	..	..	..	..	21
20	1	15	11	..	..	..	..	..	..	..	..	..	..	..	..	..	..	..	..	36	68	22
..	..	..	..	..	..	..	..	..	..	बीरान		..	..	..	..	..	..	..	..	..	..	23
..	..	..	..	..	..	..	..	..	..	बीरान		..	..	..	..	..	..	..	..	..	..	24
237	30	151	129	..	..	..	..	15	1	..	..	..	..	3	..	..	..	17	..	372	521	25
..	..	..	..	..	..	..	..	..	..	बीरान		..	..	..	..	..	..	..	..	..	..	26
22	..	17	7	..	..	..	..	4	4	..	..	..	..	..	..	..	..	..	..	41	69	27
40	1	41	51	..	..	..	..	..	..	..	..	..	..	..	..	..	..	..	..	77	100	28
..	..	..	..	..	..	..	..	..	..	बीरान		..	..	..	..	..	..	..	..	..	..	29
45	1	28	2	..	..	..	..	..	..	..	..	..	..	..	..	..	..	..	..	57	123	30
5	..	3	1	..	..	..	..	..	..	..	..	..	..	..	..	..	..	..	..	7	16	31
..	..	4	3	..	..	..	..	..	..	..	..	..	..	..	..	..	..	..	..	2	9	32
17	..	7	..	..	..	..	..	..	..	..	..	..	..	..	..	..	..	..	..	34	53	33
..	..	..	..	..	..	..	..	..	..	बीरान		..	..	..	..	..	..	..	..	..	..	34
..	..	..	..	..	..	..	..	..	..	बीरान		..	..	..	..	..	..	..	..	..	..	35
49	3	32	26	..	..	..	..	..	..	..	..	..	..	..	..	..	..	2	..	80	111	36
114	..	32	47	11	..	..	..	..	..	..	..	..	..	..	..	..	..	10	..	124	242	37
14	..	10	9	..	..	..	..	..	..	..	..	..	..	..	..	..	..	..	..	25	29	38
52	6	42	32	2	..	..	..	5	4	..	..	..	..	..	..	..	..	..	..	58	122	39
52	11	35	39	..	3	..	..	6	7	..	..	..	..	..	..	..	..	14	7	81	134	40

जनगणना का प्राथमिक सारांश

स्थानीय कोड नं.	गांव/वार्ड गणना ब्लाक का नाम	गांव का क्षेत्रफल एकड़ में नगर/वार्ड का वर्ग कि.मी. में	आबाद रिहायशी मकानों की संख्या	परिवारों की संख्या	गिने गये व्यक्तियों की कुल संख्या (बेघरबार और संस्थाओं में रहने वाले व्यक्तियों सहित)			अनुसूचित जातियां		अनुसूचित जनजातियां		साक्षर एवं शिक्षित व्यक्ति		(I–IX) कुल काम करने वाले	
					व्यक्ति	पु.	स्त्री	पु.	स्त्री	पु.	स्त्री	पु.	स्त्री	पु.	स्त्री
1	2	3	4	5	6	7	8	9	10	11	12	13	14	15	16
41	चित्ती	394.54	38	48	284	157	127	..	..	..	..	43	1	76	36
42	कुम्हरा जुड़वानी	1,325.19	110	133	831	430	401	38	33	75	74	156	25	219	71
43	कपरिया	305.69	..	..	..	..	वीरान	..	..	..	..	..	..	..	..
44	अतरी	114.22	..	..	..	..	वीरान	..	..	..	..	..	..	..	..
45	लोहरगवां	525.04	..	..	..	..	वीरान	..	..	..	..	..	..	..	..
46	अनुहा	482.07	10	10	58	25	33	..	..	24	30	1	..	15	11
47	धर्वैया	216.99	..	..	..	..	वीरान	..	..	..	..	..	..	..	..
48	बुवारी	243.87	56	64	398	206	192	16	14	48	47	61	1	117	39
49	गेरूहाई	176.76	4	4	26	12	14	..	..	..	..	4	..	6	..
50	मड़वा	187.48	2	4	32	19	13	..	..	5	2	3	..	9	..
51	बरहा मुड़वार	604.05	46	52	245	139	106	16	11	18	21	56	6	65	19
52	देवरी	550 24	26	26	117	62	55	..	..	41	33	11	2	29	26
53	बेहना	22.90	..	..	..	..	वीरान	..	..	..	..	..	..	..	..
54	सर्लया	386.42	..	..	..	..	वीरान	..	..	..	..	..	..	..	..
55	महुआ कूड़	68.42	7	12	56	23	33	11	18	..	..	2	..	12	16
56	गड़रा	201.72	16	28	136	67	69	..	..	10	9	19	3	28	11
57	माड़ा	309.21	..	..	..	..	वीरान	..	..	..	..	..	..	..	..
58	चौरा	462.11	72	83	414	219	195	5	4	61	56	78	16	105	45
59	खरसान	268.43	..	..	..	..	वीरान	..	..	..	..	..	..	..	..
60	सेन्दुर गौर कलां	454.50	..	..	..	..	वीरान	..	..	..	..	..	..	..	..
61	कठार	361.94	13	16	67	32	35	1	..	..	..	6	..	18	18
62	अमहा	189.16	..	..	..	..	वीरान	..	..	..	..	..	..	..	..
63	चमरिया	327.47	..	..	..	..	वीरान	..	..	..	..	..	..	..	..
64	जोधी डांड़ी 64	146.38	1	1	4	3	1	..	..	..	..	..	..	1	1
65	जोंधी डांड़ी 65	114.32	9	9	42	21	21	19	19	..	..	1	..	15	10
66	देवरी	451.20	1	1	4	2	2	..	..	..	..	..	..	1	..
67	हरदिहा	131.81	18	22	107	56	51	..	..	..	..	8	1	28	21
68	सेन्दुर गौर खुर्द	89.76	..	..	..	..	वीरान	..	..	..	..	..	..	..	..
69	धीरा	153.05	5	5	22	8	14	1	4	..	..	4	..	4	3
70	पुतरिहा	113.00	15	16	92	40	52	11	11	27	36	..	..	22	12
71	गिरबाइन	894.26	..	..	..	..	वीरान	..	..	..	..	..	..	..	..
72	गिरगी	144.47	6	7	23	11	12	..	..	..	2	3	1	8	5
73	टिकटिहा	19.12	1	1	3	2	1	..	..	..	..	..	..	2	..
74	सपहा	90 38	2	2	15	8	7	..	..	..	..	5	..	4	..
75	सकरजिमा	171.33	33	44	220	123	97	..	..	22	16	49	2	62	16
76	चकदही	156.38	116	150	791	392	399	40	47	64	56	117	14	233	114
77	डाढ़	30.25	7	8	49	25	24	17	17	..	..	4	1	12	7
78	कैथहाई	267.75	..	..	..	..	वीरान	..	..	..	..	..	..	..	..
79	कूल्ही	279.02	21	21	121	54	67	41	38	..	..	8	3	33	22
80	भटिगवां	288.73	57	57	334	176	158	29	18	47	44	52	1	89	40
81	लखनपुर	255.35	..	..	..	..	वीरान	..	..	..	..	..	..	..	..
82	वेलहाई	522.57	35	35	229	121	108	31	25	11	11	42	6	70	23
83	भरहिया	529.45	...	..	..	..	वीरान	..	..	..	..	..	..	..	..

सिरमौर तहसील

काम करने वाले																						
I		II		III		IV		V(a)		V(b)		VI		VII		VIII		IX		X काम न करने वाले		स्थानीय कोड नं.
पु.	स्त्री	पु.	स्त्री	पु.	स्त्री	पु.	स्त्री	पु.	स्त्री	पु.	स्त्री	पु.	स्त्री	पु.	स्त्री	पु.	स्त्री	पु.	स्त्री	पु.	स्त्री	
17	18	19	20	21	22	23	24	25	26	27	28	29	30	31	32	33	34	35	36	37	38	1
68	32	6	4	..	..	..	..	2	..	..	..	..	..	..	..	..	..	..	..	81	91	41
138	1	64	70	..	..	..	..	6	..	..	..	..	..	..	..	..	..	11	..	211	330	42
..	..	..	..	..	..	..	..	..	..	वीरान	..	..	..	..	..	..	..	..	..	..	..	43
..	..	..	..	..	..	..	..	..	..	वीरान	..	..	..	..	..	..	..	..	..	..	..	44
..	..	..	..	..	..	..	..	..	..	वीरान	..	..	..	..	..	..	..	..	..	..	..	45
5	..	10	11	..	..	..	..	..	..	..	..	..	..	..	..	..	..	..	..	10	22	46
..	..	..	..	..	..	..	..	..	..	वीरान	..	..	..	..	..	..	..	..	..	..	..	47
61	1	34	30	4	..	..	..	12	8	..	..	..	..	..	..	..	..	6	..	89	153	48
6	..	..	..	..	..	..	..	..	..	..	..	..	..	..	..	..	..	..	..	6	14	49
6	..	3	..	..	..	..	..	..	..	..	..	..	..	..	..	..	..	..	..	10	13	50
45	3	19	15	..	..	..	..	1	1	..	..	..	..	..	..	..	..	..	..	74	87	51
6	3	21	23	..	..	..	..	2	..	..	..	..	..	..	..	..	..	..	..	33	29	52
..	..	..	..	..	..	..	..	..	..	वीरान	..	..	..	..	..	..	..	..	..	..	..	53
..	..	..	..	..	..	..	..	..	..	वीरान	..	..	..	..	..	..	..	..	..	..	..	54
1	3	9	13	..	..	..	..	2	..	..	..	..	..	..	..	..	..	..	..	11	17	55
19	4	7	7	..	..	..	..	..	..	..	..	..	..	..	..	..	..	2	..	39	58	56
..	..	..	..	..	..	..	..	..	..	वीरान	..	..	..	..	..	..	..	..	..	..	..	57
58	3	42	41	..	..	..	..	..	..	..	..	..	..	..	..	..	..	5	1	114	150	58
..	..	..	..	..	..	..	..	..	..	वीरान	..	..	..	..	..	..	..	..	..	..	..	59
..	..	..	..	..	..	..	..	..	..	वीरान	..	..	..	..	..	..	..	..	..	..	..	60
10	13	8	5	..	..	..	..	..	..	..	..	..	..	..	..	..	..	..	..	14	17	61
..	..	..	..	..	..	..	..	..	..	वीरान	..	..	..	..	..	..	..	..	..	..	..	62
..	..	..	..	..	..	..	..	..	..	वीरान	..	..	..	..	..	..	..	..	..	..	..	63
1	1	..	..	..	..	..	..	..	..	..	..	..	..	..	..	..	..	..	..	2	..	64
1	..	14	10	..	..	..	..	..	..	..	..	..	..	..	..	..	..	..	..	6	11	65
1	..	..	..	..	..	..	..	..	..	..	..	..	..	..	..	..	..	..	..	1	2	66
12	5	16	16	..	..	..	..	..	..	..	..	..	..	..	..	..	..	..	..	28	30	67
..	..	..	..	..	..	..	..	..	..	वीरान	..	..	..	..	..	..	..	..	..	..	..	68
3	..	..	1	1	2	..	..	..	..	..	..	..	..	..	..	..	..	..	..	4	11	69
8	4	14	8	..	..	..	..	..	..	..	..	..	..	..	..	..	..	..	..	18	40	70
..	..	..	..	..	..	..	..	..	..	वीरान	..	..	..	..	..	..	..	..	..	..	..	71
7	4	..	..	..	..	..	..	..	..	..	..	..	..	1	1	..	..	..	..	3	7	72
2	..	..	..	..	..	..	..	..	..	..	..	..	..	..	..	..	..	..	..	..	1	73
4	..	..	..	..	..	..	..	..	..	..	..	..	..	..	..	..	..	..	..	4	7	74
41	5	14	11	4	..	..	..	3	..	..	..	..	..	..	..	..	..	..	..	61	81	75
128	12	94	102	6	..	..	..	3	..	..	..	..	..	..	..	..	..	2	..	159	285	76
9	2	2	4	..	..	..	..	1	1	..	..	..	..	..	..	..	..	..	..	13	17	77
..	..	..	..	..	..	..	..	..	..	वीरान	..	..	..	..	..	..	..	..	..	..	..	78
11	4	19	14	..	..	..	..	3	4	..	..	..	..	..	..	..	..	..	..	21	45	79
53	1	31	39	..	..	..	..	1	..	..	..	..	..	1	..	..	..	3	..	87	118	80
..	..	..	..	..	..	..	..	..	..	वीरान	..	..	..	..	..	..	..	..	..	..	..	81
44	..	23	22	..	..	..	..	2	1	..	..	..	..	..	..	..	..	1	..	51	85	82
..	..	..	..	..	..	..	..	..	..	वीरान	..	..	..	..	..	..	..	..	..	..	..	83

जनगणना का प्राथमिक सारांश

स्थानीय कोड नं.	गांव/वार्ड गणना ब्लाक का नाम	गांव का क्षेत्रफल एकड़ में नगर/वार्ड का वर्ग कि.मी. में	आबाद रिहायशी मकानों की संख्या	परिवारों की संख्या	गिने गये व्यक्तियों की कुल संख्या (बेघरबार संस्थाओं में रहने वाले व्यक्तियों सहित)			अनुसूचित जातियां		अनुसूचित जनजातियां		साक्षर एवं शिक्षित व्यक्ति		(I-IX) कुल काम करने वाले	
					व्यक्ति	पु.	स्त्री	पु.	स्त्री	पु.	स्त्री	पु.	स्त्री	पु.	स्त्री
1	2	3	4	5	6	7	8	9	10	11	12	13	14	15	16
84	जरैला	133.37	..	..	..	..	वीरान	..	..	..	..	..	..	..	..
85	उमरिहा	209.76	23	23	112	58	54	..	..	18	25	12	2	37	22
86	पथराखेर	142.22	17	17	104	53	51	..	..	28	19	13	..	33	14
87	जिवार	449.58	45	49	285	148	137	..	..	65	52	22	4	83	38
88	छोटी हर्रई	173.58	21	22	132	66	66	33	35	10	6	17	..	32	28
89	हटहा	341.99	60	61	324	162	162	7	9	12	12	57	..	71	17
90	मझियार	273.71	30	32	153	82	71	23	21	..	..	14	2	49	29
91	बड़ी हर्रई	1,084.75	92	103	556	283	273	..	..	67	76	101	16	159	99
92	कोटा	1,074.37	69	100	508	266	242	8	9	..	..	73	6	139	94
93	हरदुआ	1,894.79	352	388	2,113	1,071	1,042	147	131	69	59	315	35	535	120
94	गोड़हा	93.76	12	12	67	38	29	..	..	3	3	7	3	14	6
95	डाढ़	256.67	34	35	176	91	85	18	22	7	7	22	1	42	34
96	अकौनी	497.32	..	..	..	..	वीरान	..	..	..	..	..	..	..	..
97	कोटरा	935.91	35	37	191	114	77	..	..	17	10	36	4	65	18
98	सेमरिया	811.91	564	636	3,526	1,901	1,625	172	162	77	57	748	180	952	358
	सेमरिया		533	603	3,343	1,809	1,534	154	145	64	49	721	171	907	344
	शिवपुरवा		31	33	183	92	91	18	17	13	8	27	9	45	14
99	मड़फहा	19.14	..	..	..	..	वीरान	..	..	..	..	..	..	..	..
100	सेहतरा	235.27	35	35	210	104	106	7	6	18	32	22	1	50	27
101	डढ़िया	460.02	71	71	289	150	139	29	28	..	..	77	5	61	27
102	बेरूआर	784.96	..	..	..	..	वीरान	..	..	..	..	..	..	..	..
103	चिपुरा	125.60	..	..	..	..	वीरान	..	..	..	..	..	..	..	..
104	बरा	1,035.67	183	194	1,132	558	574	106	135	10	8	178	29	359	365
105	हलावन	17.11	..	..	..	..	वीरान	..	..	..	..	..	..	..	..
106	रैपुरवा	608.02	..	..	..	..	वीरान	..	..	..	..	..	..	..	..
107	मझिगवां	353.68	58	58	286	154	132	..	..	11	10	85	3	77	2
108	बाबूपुर	237 01	3	3	6	2	4	..	..	..	..	..	..	1	1
109	ओबरा	832.50	52	59	318	148	170	25	29	5	9	50	2	74	30
110	पिपरा	659.01	101	121	626	318	308	..	..	47	40	60	6	168	25
111	सेमरी	604.54	48	94	567	297	270	103	109	..	..	80	4	167	78
112	कौड़िहाई	468.02	25	33	216	118	98	16	9	2	1	57	2	63	14
113	अगेठिया	314.01	11	14	82	42	40	..	..	23	22	9	1	24	15
114	पिपराछा	295.46	40	79	506	258	248	42	37	27	18	84	11	144	39
115	छिरहटा	491.75	..	..	..	..	वीरान	..	..	..	..	..	..	..	..
116	कालेवार	326.99	26	26	186	100	86	..	..	10	12	25	1	40	5
117	खम्हरिया नेवाजी	733.73	55	55	369	186	183	14	19	..	..	23	3	93	5
118	खम्हरिया चौबेन	604.85	109	112	694	335	359	38	50	30	47	78	6	180	108
119	कचनार	202.57	1	1	5	2	3	..	..	..	..	1	..	1	..
120	बेलहाई	202.13	..	..	..	..	वीरान	..	..	..	..	..	..	..	..
121	झखौरा	608.62	46	46	317	160	157	2	5	14	13	41	1	70	10
122	कोलौरा	277.66	32	32	194	100	94	19	14	1	1	23	5	51	26
123	मौहरा	752.77	72	76	430	210	220	12	16	50	66	69	7	114	48
124	भमरा	2,642.79	150	161	1355	689	666	54	57	32	35	278	47	326	104

काम करने वाले																					
I		II		III		IV		V(a)		V(b)		VI		VII		VIII		IX		X काम न करने वाले		स्थानीय कोड नं.
पु.	स्त्री	पु.	स्त्री	पु.	स्त्री	पु.	स्त्री	पु.	स्त्री	पु.	स्त्री	पु.	स्त्री	पु.	स्त्री	पु.	स्त्री	पु.	स्त्री	पु.	स्त्री	
17	18	19	20	21	22	23	24	25	26	27	28	29	30	31	32	33	34	35	36	37	38	1
..	..	..	..	..	..	..	..	..	..	..	वीरान	..	..	..	..	..	..	..	..	..	..	84
12	5	18	16	4	1	..	..	..	..	..	..	..	..	..	..	..	..	3	..	21	32	85
13	..	15	14	5	..	..	..	..	..	..	..	..	..	..	..	..	..	..	..	20	37	86
42	..	32	36	5	1	..	..	2	..	..	..	..	1	..	..	..	..	2	..	65	99	87
11	1	18	26	1	1	..	..	1	..	..	..	..	..	..	..	..	..	1	..	34	38	88
53	1	11	13	2	3	..	..	5	..	..	..	..	..	..	..	..	..	..	..	91	145	89
14	..	35	29	..	..	..	..	..	..	..	..	..	..	..	..	..	..	..	..	33	42	90
98	48	50	51	..	..	..	..	..	..	..	..	..	..	..	..	..	..	11	..	124	174	91
119	82	10	12	4	..	..	..	1	..	..	..	..	..	..	..	..	..	5	..	127	148	92
320	18	108	92	16	2	..	..	34	8	3	..	..	..	13	..	..	..	41	..	536	922	93
12	..	2	6	..	..	..	..	..	..	..	..	..	..	..	..	..	..	..	..	24	23	94
16	4	22	27	..	..	..	..	2	..	..	..	..	..	..	..	..	..	2	3	49	51	95
..	..	..	..	..	..	..	..	..	..	..	वीरान	..	..	..	..	..	..	..	..	..	..	96
14	14	13	..	..	..	..	..	2	..	..	..	2	..	9	1	..	..	25	3	49	59	97
398	191	192	110	11	1	..	..	158	36	1	1	2	..	101	13	6	..	83	6	949	1,267	98
371	190	177	98	11	..	..	..	158	36	1	1	2	..	101	13	6	..	80	6	902	1,190	
27	1	15	12	..	1	..	..	..	..	..	..	..	..	..	..	..	..	3	..	47	77	
..	..	..	..	..	..	..	..	..	..	..	वीरान	..	..	..	..	..	..	..	..	..	..	99
23	4	26	23	..	..	..	..	..	..	..	..	..	..	..	..	..	..	1	..	54	79	100
46	8	11	19	..	..	..	..	3	..	..	..	..	..	..	..	..	..	1	..	89	112	101
..	..	..	..	..	..	..	..	..	..	..	वीरान	..	..	..	..	..	..	..	..	..	..	102
..	..	..	..	..	..	..	..	..	..	..	वीरान	..	..	..	..	..	..	..	..	..	..	103
230	211	106	153	..	..	..	..	6	..	..	..	..	..	2	1	..	..	15	..	199	209	104
..	..	..	..	..	..	..	..	..	..	..	वीरान	..	..	..	..	..	..	..	..	..	..	105
..	..	..	..	..	..	..	..	..	..	..	वीरान	..	..	..	..	..	..	..	..	..	..	106
69	2	7	..	..	..	..	..	..	..	..	..	..	..	..	..	..	..	1	..	77	130	107
1	1	..	..	..	..	..	..	..	..	..	..	..	..	..	..	..	..	..	..	1	3	108
55	16	17	14	..	..	..	..	..	..	..	..	..	..	..	..	..	..	2	..	74	140	109
132	19	31	6	..	..	..	..	2	..	..	..	..	..	..	..	..	..	3	..	150	283	110
83	6	61	69	..	..	..	..	15	3	..	..	..	..	1	..	..	..	7	..	130	192	111
45	4	15	10	..	..	..	..	..	..	..	..	..	..	..	..	..	..	3	..	55	84	112
5	..	18	15	..	..	..	..	1	..	..	..	..	..	..	..	..	..	..	..	18	25	113
91	2	47	34	..	..	..	..	3	3	..	..	..	..	..	..	..	..	3	..	114	209	114
..	..	..	..	..	..	..	..	..	..	..	वीरान	..	..	..	..	..	..	..	..	..	..	115
31	3	9	2	..	..	..	..	..	..	..	..	..	..	..	..	..	..	..	..	60	81	116
85	4	7	1	..	..	..	..	..	..	..	..	..	..	..	..	..	..	1	..	93	178	117
121	55	47	51	..	..	..	..	2	..	5	2	..	..	..	..	1	..	4	..	155	251	118
1	..	..	..	..	..	..	..	..	..	..	..	..	..	..	..	..	..	..	..	1	3	119
..	..	..	..	..	..	..	..	..	..	..	वीरान	..	..	..	..	..	..	..	..	..	..	120
56	9	10	1	..	..	..	..	..	..	..	..	..	..	..	..	..	..	4	..	90	147	121
20	..	29	26	..	..	..	..	..	..	..	..	..	..	..	..	..	..	2	..	49	68	122
68	1	44	47	..	..	..	..	..	..	..	..	..	..	..	..	..	..	2	..	96	172	123
247	37	57	64	6	3	..	..	2	..	..	..	..	..	1	..	..	..	13	..	363	562	124

जनगणना का प्राथमिक सारांश

स्थानीय कोड नं	गांव/वार्ड गणना ब्लाक का नाम	गांव का क्षेत्रफल एकड़ में नगर/वार्ड का वर्ग कि.मी. में	आबाद रिहायशी मकानों की संख्या	परिवारों की संख्या	गिने गये व्यक्तियों की कुल संख्या (बेघरबार और संस्थाओं में रहने वाले व्यक्तियों सहित)			अनुसूचित जातियां		अनुसूचित जनजातियां		साक्षर एवं शिक्षित व्यक्ति		(I-IX) कुल काम करने वाले	
					व्यक्ति	पु.	स्त्री	पु.	स्त्री	पु.	स्त्री	पु.	स्त्री	पु.	स्त्री
1	2	3	4	5	6	7	8	9	10	11	12	13	14	15	16
125	बेलरी कलां	183.11	35	39	208	97	111	..	..	37	41	30	8	59	41
126	बेलरी खुर्द	231.34	22	25	180	73	107	9	16	..	..	32	11	35	18
127	कुशवार	981.03	135	189	931	463	468	59	61	41	20	123	7	241	247
128	पटेहरा	957.57	18	22	106	51	55	..	..	1	2	33	10	29	1
129	तिघरा	595.95	154	162	802	397	405	49	42	52	44	129	10	215	113
130	बवैया	591.03	60	60	381	165	216	10	9	26	27	65	23	77	40
131	बहेरिया	567.79	17	21	131	68	63	..	..	29	34	10	1	42	16
132	खरहरी	551.80	30	33	178	94	84	..	..	27	24	30	..	46	22
133	लैनबधरी	1,439.58	173	183	1,215	596	619	73	70	12	17	227	29	337	41
134	बधरा	2,342.18	296	318	1,823	917	906	124	121	148	143	261	28	480	136
135	बेला	681.32	65	77	486	251	235	48	35	21	16	77	11	128	54
136	नादाझर	291.11	16	16	100	41	59	8	8	..	..	6	2	21	4
137	बड़ागांव	949.09	135	157	1,006	491	515	127	150	49	40	120	10	243	205
138	झलवार	1,608.79	166	166	986	507	479	51	53	4	6	137	11	278	100
139	जरमई	828.71	74	85	468	230	238	13	11	43	43	60	11	108	24
140	खारा	1,005.31	136	173	1,023	502	521	62	55	17	14	183	28	267	155
141	कुम्हरा	611.45	105	114	696	340	356	26	30	18	26	98	23	184	178
142	कदौहा	351.90	47	52	336	155	181	..	..	22	25	74	12	72	23
143	धनधरिया	1,487.72	101	112	538	282	256	19	10	84	67	88	7	156	57
144	लठियार	108.26	35	41	250	116	134	9	13	24	28	56	3	52	24
145	करमई	723.16	52	56	280	141	139	32	46	..	..	38	1	72	32
146	अटरिया	747.68	133	144	915	451	464	51	47	108	10	123	31	212	113
147	बम्हनी अजमेर	5,754.83	145	160	782	424	358	30	23	128	109	87	11	239	94
148	जदुआ	94.19	15	18	86	43	43	7	7	5	5	14	3	28	7
149	जोगिनहाई	188.68	5	7	38	17	21	..	..	13	13	1	1	7	4
150	कोलहा	495.33	23	29	152	77	75	17	16	2	2	30	3	45	9
151	डबरौही	221.88	..	..	..	..	वीरान	..	..	..	..	..	..	..	..
152	किटहना	70.26	12	14	63	36	27	9	14	7	5	1	..	22	16
153	एलहा	428.88	18	23	113	57	56	47	48	6	3	8	..	34	18
154	पूर्वा	10,154.44	145	172	868	442	426	73	63	157	133	89	14	244	162
155	चचाई	4,002.74	360	385	2,048	1,031	1,017	147	171	168	132	284	46	519	240
	चचाई खास		178	198	1,041	517	524	75	97	77	65	155	23	262	127
	कुईयां टोला		58	61	303	169	134	33	30	16	12	15	1	86	27
	पैकिनिया टोला		124	126	704	345	359	39	44	75	55	114	22	171	86
156	बरहा	577.18	60	60	401	215	186	40	40	12	10	13	8	128	19
157	मटीमा	703.67	137	137	866	422	444	55	52	..	..	131	16	213	38
158	बरौ	3,969.70	551	622	3,799	1,873	1,926	177	196	236	229	620	107	947	315
	बरहाई टोला		13	14	87	49	38	16	18	..	..	11	1	27	9
	करहिया कछियान		19	23	127	60	67	..	..	..	..	10	..	24	2
	टिकुरहाई		16	18	144	83	61	..	..	13	9	42	9	38	2
	करहिया कछियान		27	27	167	76	91	35	35	..	..	14	2	38	19
	अहरी टोला		20	20	102	46	56	10	12	..	..	11	..	29	10
	हरखो		28	32	178	84	94	3	4	27	21	25	6	45	19

सिरमौर तहसील

काम करने वाले																					
I		II		III		IV		V(a)		V(b)		VI		VII		VIII		IX		X काम न करने वाले		स्थानीय कोड नं.
पु.	स्त्री	पु	स्त्री	पु.	स्त्री	पु.	स्त्री	पु.	स्त्री	पु.	स्त्री	पु.	स्त्री	पु.	स्त्री	पु.	स्त्री	पु.	स्त्री	पु.	स्त्री	
17	18	19	20	21	22	23	24	25	26	27	28	29	30	31	32	33	34	35	36	37	38	1
31	15	26	26	..	..	..	..	..	..	..	..	..	..	..	..	..	..	2	..	38	70	125
28	10	7	8	..	..	..	..	..	..	..	..	..	..	..	..	..	..	..	..	38	89	126
173	190	47	50	..	..	..	..	9	5	..	..	..	..	1	2	..	..	11	..	222	221	127
24	..	1	1	..	..	..	..	..	..	..	..	..	..	..	..	..	..	4	..	22	54	128
114	37	77	75	4	..	..	..	8	1	1	..	..	..	..	..	..	..	11	..	182	292	129
48	17	25	23	..	..	..	..	..	..	..	..	..	..	..	..	..	..	4	..	88	176	130
17	..	24	16	..	..	..	..	..	..	..	..	..	..	..	..	..	..	1	..	26	47	131
25	5	21	17	..	..	..	..	..	..	..	..	..	..	..	..	..	..	..	..	48	62	132
267	3	63	38	..	..	..	..	..	..	..	..	..	..	..	..	..	..	7	..	259	578	133
254	10	146	99	16	8	..	..	44	18	..	..	..	..	1	..	..	..	19	1	437	770	134
65	6	53	48	1	..	..	..	5	..	..	..	..	..	..	..	..	..	4	..	123	181	135
10	2	11	2	..	..	..	..	..	..	..	..	..	..	..	..	..	..	..	..	20	55	136
149	107	83	98	2	..	..	..	..	..	..	..	..	..	1	..	..	..	8	..	248	310	137
149	39	122	61	..	..	..	..	1	..	..	..	..	..	1	..	..	..	5	..	229	379	138
76	3	29	19	..	..	..	..	2	2	..	..	..	..	..	..	..	..	1	..	122	214	139
166	92	58	61	7	..	..	..	10	2	3	..	..	..	5	..	..	..	18	..	235	366	140
124	143	35	35	5	..	..	..	14	..	..	..	..	..	3	..	..	..	3	..	156	178	141
40	8	17	15	..	..	..	..	..	..	5	..	..	..	1	..	..	..	9	..	83	158	142
84	6	55	47	3	..	..	..	..	..	8	2	..	..	4	2	..	..	2	..	126	199	143
30	4	17	19	2	1	..	..	..	..	2	..	..	..	..	..	..	..	1	..	64	110	144
54	10	15	22	2	..	..	..	..	..	..	..	..	..	..	..	..	..	1	..	69	107	145
89	13	74	91	..	..	..	..	21	8	6	..	..	..	..	1	..	..	22	..	239	351	146
108	6	108	85	8	..	..	..	10	1	1	..	..	..	..	1	..	..	4	1	185	264	147
18	..	8	7	..	..	..	..	..	..	..	..	..	..	..	..	..	..	2	..	15	36	148
6	4	..	..	..	..	..	..	1	..	..	..	..	..	..	..	..	..	..	..	10	17	149
33	1	11	8	..	..	..	..	..	..	..	..	..	..	..	..	..	..	1	..	32	66	150
..	..	..	..	..	..	..	..	..	..	वीरान		..	..	..	..	..	..	..	..	..	..	151
3	1	18	15	1	..	..	..	..	..	..	..	..	..	..	..	..	..	..	..	14	11	152
21	..	13	18	..	..	..	..	..	..	..	..	..	..	..	..	..	..	..	..	23	38	153
110	57	111	105	5	..	..	..	7	..	..	..	..	..	..	..	2	..	9	..	198	264	154
283	59	169	176	11	..	..	..	26	5	1	..	..	..	..	..	..	..	29	..	512	777	155
134	13	84	109	6	..	..	..	18	5	..	..	..	..	..	..	..	..	20	..	255	397	
46	26	27	1	5	..	..	..	6	..	1	..	..	..	..	..	..	..	1	..	83	107	
103	20	58	66	..	..	..	..	2	..	..	..	..	..	..	..	..	..	8	..	174	273	
93	6	32	13	1	..	..	..	..	..	..	..	..	..	..	..	..	..	2	..	87	167	156
160	11	40	25	..	..	..	..	3	2	..	..	..	..	1	..	..	..	9	..	209	406	157
512	45	243	253	6	1	..	..	27	12	12	2	..	..	22	1	..	..	45	1	926	1,611	158
11	..	9	9	..	..	..	..	..	..	..	..	..	..	..	..	..	..	7	..	22	29	
20	..	..	1	4	1	..	..	..	..	..	..	..	..	..	..	..	..	..	..	36	65	
22	..	8	2	..	..	..	..	1	..	..	..	..	..	..	..	..	..	7	..	45	59	
24	..	14	19	..	..	..	..	..	..	..	..	..	..	..	..	..	..	..	..	38	72	
28	7	1	3	..	..	..	..	..	..	..	..	..	..	..	..	..	..	..	..	17	46	
26	2	15	17	1	..	..	..	2	..	..	..	..	..	..	..	..	..	1	..	39	75	

जनगणना का प्राथमिक सारांश

स्थानीय कोड नं	गांव/वार्ड गणना ब्लाक का नाम	गांव का क्षेत्रफल एकड़ में नगर/वार्ड का वर्ग कि.मी. में	आबाद रिहायशी मकानों की संख्या	परिवारों की संख्या	गिने गये व्यक्तियों की कुल संख्या (बेघरबार और संस्थाओं में रहने वाले व्यक्तियों सहित)			अनुसूचित जातियां		अनुसूचित जनजातियां		साक्षर एवं शिक्षित व्यक्ति		(I-IX) कुल काम करने वाले	
					व्यक्ति	पु.	स्त्री	पु.	स्त्री	पु.	स्त्री	पु.	स्त्री	पु.	स्त्री
1	2	3	4	5	6	7	8	9	10	11	12	13	14	15	16
	चन्दनपुर		107	123	722	365	357	61	60	55	45	130	15	187	58
	बजरहा		76	89	528	271	257	6	17	..	..	86	8	131	71
	की		49	53	348	176	172	14	16	..	..	79	5	87	34
	पचरहा		22	29	181	91	90	..	..	1	5	29	8	48	9
	वनागिहा		29	34	230	110	120	..	..	4	4	47	10	57	3
	स्कूल		78	91	504	242	262	..	..	95	99	70	35	132	81
	बेलहाई		67	69	481	220	261	32	34	41	46	66	8	104	52
159	अतरैली	181.91	4	6	27	12	15	..	..	..	..	2	..	7	3
160	गोदहा	2,777.32	64	73	396	203	193	19	25	75	63	44	28	114	53
161	बीड़ा	3,081.80	455	523	3,004	1,528	1,476	285	262	212	190	501	98	784	307
162	रामपुरवा उर्फ बौड़िहाई	330.60	..	..	..	..	वीरान	..	..	..	..	..	..	..	..
163	शाहपुर	1,129.72	171	216	1,023	520	503	78	80	39	38	158	29	240	126
164	बरवाह	259.09	64	64	523	258	265	..	..	17	19	105	7	116	18
165	हिनौता	296.86	34	34	205	98	107	12	15	33	31	36	28	44	21
166	कछवारा	107.94	27	35	212	114	98	33	19	..	..	37	..	51	16
167	भगड़ा	230.39	8	16	59	30	29	..	..	..	..	10	1	16	..
168	नन्दनीपुर	146.64	29	38	214	118	96	37	29	..	..	48	6	53	21
169	कोलहड़	307.90	2	2	24	12	12	..	..	..	..	6	..	5	1
170	मेलौड़ी	758.15	66	84	437	227	210	23	26	61	65	59	4	115	41
171	पोडी	136.07	6	6	40	19	21	..	..	6	8	3	..	10	4
172	नन्दनीपुर	642.19	41	47	328	153	175	..	..	..	..	45	8	78	10
173	बीरधाम	3,269.96	435	403	2,385	1,179	1,206	96	117	108	101	252	28	663	276
174	अमरा	352.04	39	39	238	116	122	5	6	..	..	30	2	62	8
175	कपसा	1,035.59	139	139	782	394	388	57	71	49	49	177	42	179	78
176	गौरा	659.22	39	39	241	122	119	..	..	49	56	27	3	67	24
177	हिनौता	129.18	26	26	208	97	111	..	..	24	30	44	8	43	26
178	हिनौता	1,294.95	171	171	1,201	563	638	117	145	47	50	198	56	253	160
179	अमरकछ	559.95	12	12	96	51	45	..	..	8	7	21	2	23	2
180	पटना 277	817.27	122	134	803	406	397	26	28	25	18	74	3	214	26
181	मऊ 429	747.67	83	96	561	284	277	66	71	65	60	70	5	151	83
182	सुकवार	780.98	74	80	530	258	272	13	14	55	57	52	38	107	12
183	मलुहा	347.60	55	64	348	173	175	11	11	44	56	53	18	79	37
184	मोहरवा 481	1,101.51	141	159	976	505	471	32	29	29	33	125	12	251	58
185	मोहरवा 482	968.65	93	95	595	302	293	44	38	31	29	97	5	158	31
186	खड्डा	1,814.62	144	225	1,498	747	751	70	78	30	31	215	35	359	123
187	कंजी	497.68	50	80	433	207	226	59	81	33	34	69	..	87	55
188	घरी	848.47	91	144	879	446	433	20	11	82	83	174	26	217	114
189	खम्हारिया	415.72	6	7	49	27	22	18	12	..	..	4	..	12	5
190	चौरा पैपखार 162	240.77	43	43	269	129	140	11	9	..	..	61	7	55	10
191	चौरा कोठार 163	269.50	55	56	366	181	185	..	..	34	25	67	4	83	29
192	चौरा चौथ 164	82.23	3	3	17	10	7	..	..	..	..	6	..	6	..
193	झिरिया 189	348.80	88	110	687	329	358	11	12	69	88	126	33	152	104
194	मुड़ियारी	831.86	54	76	356	176	180	..	..	55	50	58	13	83	48

सिरमौर तहसील

काम करने वाले																					
I		II		III		IV		V(a)		V(b)		VI		VII		VIII		IX		X काम न करने वाले		स्थानीय कोड नं.
पु.	स्त्री	पु.	स्त्री	पु.	स्त्री	पु.	स्त्री	पु.	स्त्री	पु.	स्त्री	पु.	स्त्री	पु.	स्त्री	पु.	स्त्री	पु.	स्त्री	पु.	स्त्री	
17	18	19	20	21	22	23	24	25	26	27	28	29	30	31	32	33	34	35	36	37	38	1
117	3	62	55	..	..	..	..	..	..	..	..	..	..	..	..	..	..	8	..	178	299	
71	2	13	12	..	..	..	..	12	..	10	2	..	..	21	..	..	..	4	1	140	240	
72	14	12	20	1	..	..	..	..	..	..	..	..	..	..	..	..	..	2	..	89	138	
37	4	3	4	..	..	..	..	1	1	..	..	..	..	..	..	..	..	7	..	43	81	
50	..	2	2	..	..	..	..	2	1	..	..	..	..	..	..	..	..	3	..	53	117	
54	9	73	71	..	..	..	..	..	..	2	..	..	..	..	1	..	..	3	..	110	181	
60	4	31	38	..	..	..	..	9	10	..	..	..	..	1	..	..	..	3	..	116	209	
7	3	..	..	..	..	..	..	..	..	..	..	..	..	..	..	..	..	..	..	5	12	159
43	3	68	50	..	..	..	..	..	..	..	..	..	..	..	..	..	..	3	..	89	140	160
353	12	316	289	11	2	..	..	58	4	..	..	..	..	26	..	..	..	20	..	744	1,169	161
..	..	..	..	..	..	..	..	..	..	..	वीरान	..	..	..	..	..	..	..	..	..	..	162
110	19	79	96	1	..	..	..	25	10	..	..	..	..	3	..	1	..	21	1	280	377	163
83	4	13	14	..	..	..	..	..	..	..	..	..	..	..	..	1	..	19	..	142	247	164
14	1	26	20	..	..	..	..	..	..	..	..	..	..	..	..	..	..	4	..	54	86	165
30	..	16	16	..	..	..	..	..	..	..	..	..	..	..	..	..	..	5	..	63	82	166
16	..	..	..	..	..	..	..	..	..	..	..	..	..	..	..	..	..	..	..	14	29	167
32	2	19	19	..	..	..	..	..	..	1	..	..	..	..	..	..	..	1	..	65	75	168
4	..	..	..	..	..	..	..	..	..	..	..	..	..	1	1	..	..	..	..	7	11	169
54	..	53	41	..	..	..	..	..	..	..	..	..	..	2	..	..	..	6	..	112	169	170
5	..	5	4	..	..	..	..	..	..	..	..	..	..	..	..	..	..	..	..	9	17	171
61	1	13	9	2	..	..	..	..	..	..	..	..	..	..	..	..	..	2	..	75	165	172
407	98	207	178	11	..	..	..	13	..	..	..	..	..	4	..	..	..	21	..	516	930	173
53	2	5	6	3	..	..	..	..	..	..	..	..	..	..	..	..	..	1	..	54	114	174
81	12	59	65	1	1	..	..	2	..	..	..	..	..	..	..	..	..	36	..	215	310	175
37	..	28	24	..	..	..	..	1	..	..	..	..	..	..	..	..	..	1	..	55	95	176
23	..	18	26	..	..	..	..	..	..	..	..	..	..	..	..	..	..	2	..	54	85	177
124	14	95	146	2	..	..	..	3	..	..	..	..	..	4	..	1	..	24	..	310	478	178
19	..	4	2	..	..	..	..	..	..	..	..	..	..	..	..	..	..	..	..	28	43	179
163	9	27	15	3	1	..	..	12	1	..	..	..	..	1	..	..	..	8	..	192	371	180
60	2	68	74	..	..	..	..	14	7	..	..	..	..	2	..	1	..	6	..	133	194	181
67	6	37	6	..	..	..	..	..	..	..	..	..	..	..	..	..	..	3	..	151	260	182
35	7	32	30	..	..	..	..	4	..	..	..	..	..	..	..	4	..	4	..	94	138	183
176	15	41	42	3	..	..	..	12	1	..	..	..	..	1	..	1	..	17	..	254	413	184
109	2	45	28	..	1	..	..	2	..	..	..	..	..	..	..	..	..	2	..	144	262	185
240	39	65	77	1	..	..	..	30	3	..	..	..	..	8	4	..	..	15	..	388	628	186
51	4	30	51	..	..	..	..	1	..	..	..	..	..	..	..	..	..	5	..	120	171	187
144	58	59	55	..	..	..	..	4	1	..	..	..	..	..	..	..	..	10	..	229	319	188
3	..	6	5	3	..	..	..	..	..	..		..	..	..	..	..	..	..	..	15	17	189
46	2	4	7	..	..	..	..	..	..	..	1	..	..	..	..	..	..	5	..	74	130	190
48	4	24	25	..	..	..	..	5	..	..	..	..	..	..	..	..	..	6	..	98	156	191
6	..	..	..	..	..	..	..	..	..	..	..	..	..	..	..	..	..	..	..	4	7	192
46	22	78	71	6	4	..	..	10	5	..	2	..	..	11	..	..	..	1	..	177	254	193
21	15	30	31	20	2	..	..	4	..	..	..	..	..	3	..	..	..	5	..	93	132	194

जनगणना का प्राथमिक सारांश

स्थानीय कोड नं.	गांव/वार्ड गणना ब्लाक का नाम	गांव का क्षेत्रफल एकड़ में नगर/वार्ड का वर्ग कि.मी. में	आवास रिहायशी मकानों की संख्या	परिवारों की संख्या	गिने गये व्यक्तियों की कुल संख्या (बेघरबार और संस्थाओं में रहने वाले व्यक्तियों सहित)			अनुसूचित जातियां		अनुसूचित जनजातियां		साक्षर एवं शिक्षित व्यक्ति		(I-IX) कुल काम करने वाले	
					व्यक्ति	पु.	स्त्री	पु.	स्त्री	पु.	स्त्री	पु.	स्त्री	पु.	स्त्री
1	2	3	4	5	6	7	8	9	10	11	12	13	14	15	16
195	सघिनी	1,258.61	159	197	1,247	601	646	52	50	100	83	195	42	283	179
196	खम्हरिया 98	116.65	..	..	..	..	वीरान	..	..	..	..	..	..	..	..
197	खम्हरिया 103	249.48	31	38	222	100	122	33	36	4	4	39	4	52	3
198	झिरिया 188	192.89	12	17	101	49	52	..	..	..	..	16	2	22	..
199	मझिगवां	1,179.83	154	197	1,245	612	633	36	37	78	73	186	53	306	82
200	लभोली	466.53	47	59	371	196	175	..	..	61	59	67	23	75	5
201	बेढ़ोआ	890.91	97	109	621	312	309	52	70	9	7	100	14	171	49
202	सेमरा	928.59	81	95	580	277	303	54	49	4	2	91	25	137	50
203	कबरा	426.94	74	86	507	260	247	16	16	42	42	80	17	126	52
204	खुजखुशा	70.90	..	..	..	..	वीरान	..	..	..	..	..	..	..	..
205	खैर	505.55	152	183	1,003	490	513	73	83	69	59	170	59	239	92
206	मढ़ा	228.03	50	61	396	206	190	25	26	27	22	68	30	85	7
207	मझियार	423.54	136	139	808	388	420	32	36	93	88	165	83	194	111
208	कटकी	1,288.35	126	140	901	453	448	114	101	..	..	158	40	212	106
209	दुबगवां	660.10	68	78	438	216	222	4	4	74	81	66	8	125	71
210	पैपखरा	316.08	12	17	100	49	51	20	17	..	..	17	2	21	11
211	बरहा पैपखार	389.04	71	78	520	247	273	57	43	11	11	74	16	114	63
212	मनवाही	295.56	34	38	312	158	154	..	..	30	31	58	12	82	3
213	मनवाही 450	205.67	11	11	89	47	42	4	4	12	10	17	9	21	10
214	गभुआनी	204.79	33	37	254	132	122	..	..	19	17	47	5	69	30
215	डिहवा	358.51	24	25	175	88	87	..	..	30	27	24	3	55	9
216	पटना कोठार	263.01	45	46	193	100	93	17	18	19	16	41	9	51	23
217	पटेहरा	1,013.17	94	102	617	303	314	19	13	66	64	115	43	128	52
218	बगड़ा दुबे	400.03	102	105	611	306	305	50	43	41	40	69	13	139	13
219	बरहा	269.85	44	46	245	126	119	24	19	4	5	51	10	43	19
220	बगढा पिड़िहन	764.49	66	73	416	190	226	..	..	44	49	75	24	92	30
221	गभुआनी मुड़वार	66.49	19	21	148	72	76	..	..	33	32	27	11	35	14
222	गभुआनी महादेव	141.14	13	17	100	41	59	..	..	6	13	16	11	14	7
223	फरहद 328	331.26	32	35	227	115	112	37	30	9	6	41	6	50	16
224	हिनौता	282.54	26	26	123	58	65	..	..	40	48	7	..	37	32
225	हिनौता 585	282.29	6	6	33	13	20	..	...	1	1	7	..	7	1
226	गुहिया	875.02	69	69	414	204	210	15	24	39	35	50	6	108	51
227	डेल्ही	1,369.44	184	211	1,097	522	575	102	100	22	31	120	16	251	151
228	नकटा	200.93	16	18	128	54	74	..	..	..	..	25	3	26	13
229	पथरी	764.64	120	130	789	403	386	126	111	36	37	123	12	201	152
230	पुर्वा	481.76	43	59	394	201	193	..	..	32	23	92	23	82	25
231	फरहद 329	369.08	25	30	174	89	85	6	9	1	1	24	1	45	7
232	रिमारी	826.95	95	105	660	335	325	107	92	62	48	104	27	173	97
233	तिलखन	1,809.64	437	461	2,939	1,448	1,491	121	125	198	215	493	175	685	298
	खड़हर टोला		84	93	618	301	317	52	57	48	58	96	33	139	67
	उसरहा टोला		37	38	219	108	111	..	..	14	14	40	7	47	21
	ठकुरन टोला		82	88	406	207	199	1	3	25	29	65	19	105	29
	पटैतन		75	78	723	360	363	18	22	64	62	128	60	196	66

सिरमौर तहसील

काम करने वाले																						
I		II		III		IV		V(a)		V(b)		VI		VII		VIII		IX		X काम न करने वाले		स्थानीय कोड नं.
पु.	स्त्री	पु.	स्त्री	पु.	स्त्री	पु.	स्त्री	पु.	स्त्री	पु.	स्त्री	पु.	स्त्री	पु.	स्त्री	पु.	स्त्री	पु.	स्त्री	पु.	स्त्री	
17	18	19	20	21	22	23	24	25	26	27	28	29	30	31	32	33	34	35	36	37	38	1
120	50	84	100	38	25	..	..	17	4	2	..	..	..	1	..	1	..	20	..	318	467	195
..	..	..	..	..	..	..	..	..	..	वीरान	..	..	..	..	..	..	..	..	..	..	..	196
28	1	21	2	..	..	..	..	..	..	..	..	..	..	..	..	..	..	3	..	48	119	197
22	..	..	..	..	..	..	..	..	..	..	..	..	..	..	..	..	..	..	..	27	52	198
196	35	65	42	1	..	..	..	8	5	..	..	..	..	3	..	1	..	32	..	306	551	199
37	1	35	4	..	..	..	..	..	..	..	..	..	..	..	..	..	..	3	..	121	170	200
110	2	36	47	..	..	..	..	2	..	..	..	..	..	..	..	1	..	22	..	141	260	201
90	2	37	47	..	..	..	..	2	1	..	..	..	..	..	..	..	..	8	..	140	253	202
57	4	34	40	17	7	..	..	7	..	..	..	..	..	1	1	..	..	10	..	134	195	203
..	..	..	..	..	..	..	..	..	..	वीरान	..	..	..	..	..	..	..	..	..	..	..	204
94	9	80	63	10	5	..	..	27	14	..	..	..	..	6	..	..	..	22	1	251	421	205
42	..	23	7	2	..	..	..	4	..	..	..	..	..	5	..	..	..	9	..	121	183	206
81	14	69	96	6	..	..	..	9	..	..	..	..	..	5	..	..	..	24	1	194	309	207
99	19	62	84	19	3	..	..	11	..	..	..	..	..	1	..	3	..	17	..	241	342	208
42	4	65	65	..	..	..	..	7	2	..	..	..	..	..	..	1	..	10	..	91	151	209
10	1	8	10	..	..	..	..	..	..	..	..	..	..	..	..	..	..	3	..	28	40	210
46	10	45	48	..	..	..	..	7	2	..	..	..	..	4	3	..	..	12	..	133	210	211
41	1	24	2	2	..	..	..	..	..	..	..	..	..	..	..	..	..	15	..	76	151	212
11	1	10	9	..	..	..	..	..	..	..	..	..	..	..	..	..	..	..	..	26	32	213
30	1	26	29	6	..	..	..	2	..	..	..	..	..	..	..	..	..	5	..	63	92	214
15	1	34	8	..	..	..	..	4	..	..	..	..	..	..	..	..	..	2	..	33	78	215
19	8	21	10	..	..	..	..	5	5	..	..	..	..	1	..	..	..	5	..	49	70	216
53	3	54	49	1	..	..	..	1	..	..	..	..	..	..	..	..	..	19	..	175	262	217
40	8	42	5	2	..	..	..	43	..	..	..	..	..	..	..	..	..	12	..	167	292	218
25	4	14	15	..	..	..	..	2	..	..	..	..	..	..	..	..	..	2	..	83	100	219
46	8	33	20	..	..	..	..	..	..	2	..	..	..	..	..	..	..	11	2	98	196	220
12	..	16	14	..	..	..	..	..	..	..	..	..	..	..	..	..	..	7	..	37	62	221
8	1	4	6	..	..	..	..	..	..	..	..	..	..	..	..	..	..	2	..	27	52	222
28	2	13	13	..	..	..	..	7	1	..	..	..	..	..	..	1	..	1	..	65	96	223
8	..	29	32	..	..	..	..	..	..	..	..	..	..	..	..	..	..	..	..	21	33	224
6	..	1	1	..	..	..	..	..	..	..	..	..	..	..	..	..	..	..	..	6	19	225
66	2	37	49	..	..	..	..	..	..	..	..	..	..	..	..	..	..	5	..	96	159	226
147	46	78	98	6	5	..	..	8	1	..	..	..	..	..	..	..	..	12	1	271	424	227
18	9	4	4	..	..	..	..	..	..	..	..	..	..	..	..	..	..	4	..	28	61	228
126	67	60	84	..	..	..	..	2	1	..	..	..	..	2	..	1	..	10	..	202	234	229
54	6	22	19	1	..	..	..	..	..	..	..	..	..	..	..	..	..	5	..	119	168	230
42	1	1	6	..	..	..	..	1	..	..	..	..	..	..	..	..	..	1	..	44	78	231
79	4	81	88	..	..	..	..	6	5	..	..	..	..	..	..	..	..	7	..	162	228	232
310	65	141	198	63	3	..	..	41	21	23	3	..	..	32	6	5	..	70	2	763	1,193	233
55	1	..	66	52	..	..	..	8	..	2	..	..	..	2	..	1	..	19	..	162	250	
15	..	13	13	5	3	..	..	1	3	..	..	..	..	3	1	..	..	10	1	61	90	
44	1	30	25	4	..	..	..	12	..	2	..	..	..	3	2	..	..	10	1	102	170	
86	7	53	48	2	..	..	..	14	11	..	..	..	..	16	..	1	..	24	..	164	297	

जनगणना का प्राथमिक सारांश

स्थानीय कोड नं.	गांव/वार्ड गणना ब्लाक का नाम	गांव का क्षेत्रफल एकड़ में नगर/वार्ड का वर्ग कि.मी. में	आबाद रिहायशी मकानों की संख्या	परिवारों की संख्या	गिने गये व्यक्तियों की कुल संख्या (बेघरबार संस्थाओं में रहने वाले व्यक्तियों सहित)			अनुसूचित जातियां		अनुसूचित जनजातियां		साक्षर एवं शिक्षित व्यक्ति		(I IX) कुल काम करने वाले	
					व्यक्ति	पु.	स्त्री	पु.	स्त्री	पु.	स्त्री	पु.	स्त्री	पु.	स्त्री
1	2	3	4	5	6	7	8	9	10	11	12	13	14	15	16
	ऊचा		90	90	532	253	279	9	9	35	40	84	20	106	38
	नेबूहा		69	74	441	219	222	41	34	12	12	80	36	92	77
234	पल्हान	1,650.55	164	196	1,119	527	592	49	49	96	97	155	64	240	138
235	पिपरी	807.94	95	100	599	271	328	41	58	12	14	84	10	143	52
236	भरमा	186.23	21	27	173	80	93	..	..	32	21	25	9	33	16
237	भटिगवां	123.03	21	24	110	54	56	..	..	42	39	10	11	34	24
238	जामू	838.87	95	101	625	314	311	..	..	50	60	110	10	155	6
239	पाली गौतमान	116.41	33	40	250	132	118	31	20	22	26	47	3	59	2
240	शाहपुर	1,387.63	199	238	1,557	739	818	71	82	67	72	306	54	355	75
241	उमरी	3,639.95	429	472	2,606	1,303	1,303	91	93	130	115	343	57	600	337
	उमरी खास		211	229	1,253	625	628	59	54	45	46	173	24	275	156
	नादा टोला		91	97	543	283	260	27	33	36	19	54	10	143	71
	मौंजरा		69	79	435	210	225	..	..	..	..	72	11	94	64
	खदिहाई		58	67	375	185	190	5	6	49	50	44	12	88	46
242	खैरा	97.63	1	1	9	5	4	..	..	..	..	1	..	2	1
243	मऊ	461.55	118	129	799	383	416	35	63	38	39	165	78	171	95
244	बदरांव तिवरियान	621.91	71	71	480	244	236	..	..	54	41	88	11	106	3
245	गहनौला	229.66	54	55	327	161	166	6	14	24	25	57	4	72	1
246	मेड़रहा 423	182.76	26	31	213	108	105	..	..	..	..	44	4	48	52
247	मेड़रहा	412.05	32	38	221	104	117	..	..	22	25	31	4	52	34
248	जोकहा	467.16	25	26	207	96	111	9	12	19	21	36	9	43	27
249	टाटा	443.44	38	38	288	151	137	33	35	9	12	36	11	54	35
250	डिहिया	631.66	91	97	619	313	306	29	28	30	35	47	4	166	23
251	बदरांव गौतमान	676.66	128	137	851	400	451	14	17	70	67	149	17	184	145
252	सगरा	276.50	21	22	155	81	74	..	4	12	6	39	2	40	8
253	आमा नौढ़िया	300.13	19	30	167	80	87	7	11	11	13	25	3	34	29
254	डीही	198.98	23	28	182	85	97	..	..	8	11	34	3	36	13
255	डोल	630.73	135	146	830	413	417	51	51	53	53	177	32	186	136
256	मरैला	1,842.07	109	131	859	423	436	52	58	109	92	118	39	212	140
257	महरी	423.83	55	59	364	172	192	21	26	45	47	39	15	80	46
258	कोचरी	545.85	4	4	20	12	8	..	..	..	..	4	1	5	..
259	खरौली	188.03	28	30	176	84	92	..	..	..	..	24	2	48	33
260	पड़री	4,436.99	390	423	2,437	1,220	1,217	156	159	176	210	360	78	600	275
	पड़री खास		211	216	1,273	662	611	82	59	106	116	188	43	329	77
	बैसन टोला		179	207	1,164	558	606	74	100	70	94	172	35	271	198
261	सदहना	726.94	131	136	757	382	375	73	64	83	75	130	28	183	140
262	सिरमौर	9,182.79	583	674	3,765	1,944	1,821	171	161	236	222	764	192	935	465
	बुड़हरियन		149	156	994	507	487	18	18	46	35	211	61	227	149
	बजरहा		79	108	557	278	279	21	20	..	..	94	20	129	14
	पाण्डेन टोला		116	153	918	475	443	104	98	71	71	179	42	235	196
	देवमत		115	128	528	305	223	9	4	38	32	143	39	166	25
	रुपौलिहन		124	129	768	379	389	19	21	81	84	137	30	178	81
263	करिया	765.53	137	158	950	476	474	6	5	130	125	133	43	210	127

सिरमौर तहसील

काम करने वाले																						
I		II		III		IV		V(a)		V(b)		VI		VII		VIII		IX		X काम न करने वाले		स्थानीय कोड न.
पु.	स्त्री	पु.	स्त्री	पु.	स्त्री	पु.	स्त्री	पु.	स्त्री	पु.	स्त्री	पु.	स्त्री	पु.	स्त्री	पु.	स्त्री	पु.	स्त्री	पु.	स्त्री	
17	18	19	20	21	22	23	24	25	26	27	28	29	30	31	32	33	34	35	36	37	38	1
47	9	25	23	..	..	..	..	..	..	19	3	..	..	5	3	3	..	7	..	147	241	
63	47	20	23	..	..	..	..	6	7	..	..	..	..	3	..	..	..	..	..	127	145	
122	42	71	87	..	..	..	..	17	7	..	..	..	..	1	1	..	..	29	1	287	454	234
98	18	34	34	..	..	..	..	3	..	..	..	..	..	..	..	..	..	8	..	128	276	235
16	4	14	12	..	..	..	..	..	..	..	..	..	..	..	..	..	..	3	..	47	77	236
6	..	27	24	..	..	..	..	..	..	..	..	..	..	..	..	..	..	1	..	20	32	237
94	..	35	6	..	..	..	..	5	..	..	..	..	..	1	..	..	..	20	..	159	305	238
26	1	24	1	..	..	..	..	..	..	..	..	..	..	1	..	..	..	8	..	73	116	239
221	12	72	63	..	..	1	..	10	..	1	..	..	..	4	..	1	..	45	..	384	743	240
340	107	169	222	2	..	..	..	28	7	2	..	..	..	3	..	1	..	55	1	703	966	241
146	42	67	107	..	..	..	..	22	7	..	..	..	..	1	..	1	..	38	..	350	472	
80	10	50	61	..	..	..	..	6	..	..	..	..	..	..	..	..	..	7	..	140	189	
78	54	6	9	2	..	..	..	..	..	..	..	..	..	1	..	..	..	7	1	116	161	
36	1	46	45	..	..	..	..	..	..	2	..	..	..	1	..	..	..	3	..	97	144	
1	1	..	..	..	..	..	..	1	..	..	..	..	..	..	..	..	..	..	..	3	3	242
91	33	37	55	1	..	..	..	9	2	..	..	..	..	7	5	..	..	26	..	212	321	243
62	1	35	2	..	..	..	..	1	..	..	..	..	..	1	..	..	..	7	..	138	233	244
34	..	26	1	1	..	..	..	5	..	..	..	..	..	..	..	..	..	6	..	89	165	245
43	52	..	..	..	...	..	..	..	..	..	..	..	..	..	..	..	..	5	..	60	53	246
30	18	18	16	..	..	..	..	..	..	..	..	..	..	..	..	..	..	4	..	52	83	247
19	1	15	17	3	3	..	..	3	6	..	..	..	..	..	..	..	..	3	..	53	84	248
29	2	21	33	..	..	..	..	2	..	..	..	..	..	..	..	..	..	2	..	97	102	249
121	..	31	23	..	..	..	..	8	..	..	..	..	..	..	..	..	..	6	..	147	283	250
112	93	51	48	..	..	..	..	7	4	..	..	..	..	..	..	..	..	14	..	216	306	251
25	1	8	6	..	..	..	..	4	1	..	..	..	..	..	..	..	..	3	..	41	66	252
16	6	16	23	..	..	..	..	..	..	..	..	..	..	..	..	..	..	2	..	46	58	253
30	4	5	9	..	..	..	..	..	..	..	..	..	..	..	..	..	..	1	..	49	84	254
108	63	63	73	..	..	..	..	2	..	..	..	..	..	..	..	..	..	13	..	227	281	255
90	42	97	94	..	..	3	..	7	3	..	..	..	..	2	1	1	..	12	..	211	296	256
37	4	39	41	1	..	..	..	..	..	..	..	..	..	..	1	1	..	2	..	92	146	257
4	..	..	..	..	..	..	..	..	..	..	..	..	..	..	..	..	..	1	..	7	8	258
39	31	2	2	..	..	..	..	..	..	..	..	..	..	1	..	..	..	6	..	36	59	259
319	85	193	178	..	..	..	..	53	10	..	..	..	..	4	..	1	..	30	2	620	942	260
171	8	119	67	..	..	..	..	22	..	..	..	..	..	2	..	..	..	15	2	333	534	
148	77	74	111	..	..	..	..	31	10	..	..	..	..	2	..	1	..	15	..	287	408	
74	56	80	84	..	..	..	..	7	..	..	..	..	..	3	..	1	..	18	..	199	235	261
428	117	243	304	8	3	..	..	88	18	..	..	..	..	25	3	2	..	141	20	1,009	1,356	262
94	24	70	121	..	..	..	..	37	1	..	..	..	..	..	..	2	..	24	3	270	338	
115	13	..	..	..	..	..	..	6	..	..	..	..	..	3	..	..	..	5	1	149	265	
97	64	81	99	7	3	..	..	19	17	..	..	..	..	4	2	..	..	27	11	240	247	
35	2	28	17	1	..	..	..	21	..	..	..	..	..	17	1	..	..	64	5	139	198	
87	14	64	67	..	..	..	..	5	..	..	..	..	..	1	..	..	..	21	..	201	308	
76	9	116	115	..	..	..	..	5	3	..	..	..	..	..	..	..	..	13	..	266	347	263

जनगणना का प्राथमिक सारांश

स्थानीय कोड नं.	गांव/वार्ड गणना ब्लाक का नाम	गांव का क्षेत्रफल एकड़ में नगर/वार्ड का वर्ग कि.मी. में	आबाद निवासी मकानों की संख्या	परिवारों की संख्या	गिने गये व्यक्तियों की कुल संख्या (बेघरबार और संस्थाओं में रहने वाले व्यक्तियों सहित)			अनुसूचित जातियां		अनुसूचित जनजातियां		साक्षर एवं शिक्षित व्यक्ति		(I-IX) कुल काम करने वाले	
					व्यक्ति	पु.	स्त्री	पु.	स्त्री	पु.	स्त्री	पु.	स्त्री	पु.	स्त्री
1	2	3	4	5	6	7	8	9	10	11	12	13	14	15	16
264	कमरहट	258.38	22	26	146	72	74	7	5	21	28	27	10	37	16
265	खैरहन	845.77	155	163	1,104	537	567	56	72	94	97	219	75	261	76
266	बेलवा सुरसरीसिंह	937.12	175	204	1,144	539	605	41	51	118	138	187	58	246	133
267	सगौना	191.91	4	5	31	15	16	..	..	5	9	4	6	7	6
268	सपहा	96.65	2	2	12	6	6	..	..	..	..	2	..	3	..
269	कोलहा	177.99	48	57	282	140	142	64	65	..	..	27	4	73	43
270	कोहरा	358.04	32	36	173	89	84	..	..	38	45	17	2	49	29
271	राजगढ़	1,822.22	268	293	1,880	950	930	142	149	110	94	322	61	445	130
272	सुरवार	250.08	36	41	208	109	99	26	10	59	32	28	7	30	25
273	दुलहरा	5,675.95	193	205	1,274	633	641	124	137	37	27	173	36	320	180
274	बलहरा	672.36	..	..	..	..	वीरान	..	..	..	..	..	..	..	..
275	घटहट	210.19	42	35	207	100	107	33	45	..	..	32	3	57	24
276	क्योंटी	9,501.54	197	228	1,395	707	688	82	88	85	86	169	12	351	80
	क्योंटी		65	80	445	226	219	..	..	23	25	56	3	120	29
	डाडी टोला		39	42	257	134	123	9	11	19	17	18	5	70	19
	मसाद टोला		43	54	314	152	162	60	64	..	..	33	..	66	27
	सिगरी टोला		26	28	194	99	95	..	..	7	8	45	2	47	3
	भाजन टोला		24	24	185	96	89	13	13	36	36	17	2	48	2
277	दादर	303.38	33	49	269	125	144	27	31	20	24	37	15	76	12
278	बगहिया	193.81	54	60	337	144	193	14	13	1	..	59	15	65	7
279	कपुरी	187.01	9	9	68	30	38	..	..	..	..	9	5	16	..
280	कानाटोरी	294.10	21	21	141	71	70	23	21	..	..	16	..	34	..
281	चौरी	862.90	66	66	468	236	232	56	46	9	6	65	10	98	..
282	दादर	421.50	59	59	354	164	190	27	35	3	4	48	9	75	..
283	भमरिया	100.13	15	15	110	51	59	..	..	16	21	15	1	30	12
284	माला	660.53	96	96	588	282	306	..	..	71	78	77	15	135	63
285	हटरी	99.15	..	..	..	..	वीरान	..	..	..	..	..	..	..	..
286	देवास	1,563.54	327	352	1,897	945	952	100	92	52	41	220	16	503	466
287	पुर्वा	445.03	15	15	139	72	67	..	..	..	..	7	1	31	2
288	बैसा	175.92	..	..	..	..	वीरान	..	..	..	..	..	..	..	..
289	पिपरहा	375.38	75	87	521	256	265	37	31	36	34	83	5	120	46
290	सिगई	129.05	1	2	17	7	10	..	..	..	..	3	..	3	..
291	बरा	349.77	57	63	325	141	184	32	43	3	11	45	3	78	34
292	अतरैला	182.07	14	15	62	36	26	..	..	..	..	19	..	17	2
293	खैरा	1,048.89	116	138	749	341	408	24	37	3	3	135	16	154	48
294	रौरा	568.90	65	73	508	261	247	28	24	5	4	53	1	117	43
295	संसारपुर को.	125.03	11	20	101	54	47	5	2	28	26	4	..	32	20
296	संसारपुर उ. को.	860.88	102	153	895	442	453	71	73	..	..	119	20	245	77
297	फूल नं. 1	72.90	17	18	111	48	63	..	..	5	11	13	2	27	22
298	फूल नं. 2	761.84	103	109	664	336	328	61	67	51	42	74	54	190	118
299	करारी	773.03	72	84	540	272	268	..	..	52	49	78	17	140	42
300	कचूर	210.19	22	24	137	60	77	20	16	5	14	10	4	36	18
301	पटना बृत	626.54	53	66	396	209	187	48	69	7	2	78	43	109	64

सिरमौर तहसील

काम करने वाले																						
I		II		III		IV		V(a)		V(b)		VI		VII		VIII		IX		X काम न करने वाले		स्थानीय कोड नं.
पु.	स्त्री	पु.	स्त्री	पु.	स्त्री	पु.	स्त्री	पु.	स्त्री	पु.	स्त्री	पु.	स्त्री	पु.	स्त्री	पु.	स्त्री	पु.	स्त्री	पु.	स्त्री	
17	18	19	20	21	22	23	24	25	26	27	28	29	30	31	32	33	34	35	36	37	38	1
11	..	15	13	..	..	..	..	4	3	..	..	..	..	..	..	2	..	5	..	35	58	264
136	5	76	70	..	..	..	..	13	1	..	..	..	..	3	..	1	..	32	..	276	491	265
133	25	93	108	..	..	..	..	3	..	..	..	..	..	..	..	..	..	17	..	293	472	266
1	..	5	5	..	..	..	..	..	..	..	..	..	..	..	..	..	..	1	1	8	10	267
3	..	..	..	..	..	..	..	..	..	..	..	..	..	..	..	..	..	..	..	3	6	268
34	8	21	32	..	..	..	..	15	3	..	..	..	..	..	..	..	..	3	..	67	99	269
14	..	34	29	..	..	..	..	..	..	..	..	..	..	1	..	..	..	..	..	40	55	270
252	5	125	118	..	..	..	..	19	5	..	..	..	..	3	..	..	..	46	2	505	800	271
28	3	1	22	..	..	..	..	..	..	..	..	..	..	..	..	..	..	1	..	79	74	272
201	84	91	86	1	1	..	..	7	9	..	..	..	..	4	..	..	..	16	..	313	461	273
..	..	..	..	..	..	..	..	..	..	वीरान	..	..	..	..	..	..	..	..	..	..	..	274
24	1	14	17	9	3	..	..	5	3	..	..	..	..	..	..	..	..	5	..	43	83	275
187	10	102	62	23	6	..	..	21	2	..	..	..	..	2	..	1	..	15	..	356	608	276
70	6	17	15	12	6	..	..	10	2	..	..	..	..	1	..	..	..	10	..	106	190	
31	..	24	19	11	..	..	..	1	..	..	..	..	..	1	..	1	..	1	..	64	104	
29	4	29	23	..	..	..	..	6	..	..	..	..	..	..	..	..	..	2	..	86	135	
38	..	5	3	..	..	..	..	2	..	..	..	..	..	..	..	..	..	2	..	52	92	
19	..	27	2	..	..	..	..	2	..	..	..	..	..	..	..	..	..	..	..	48	87	
28	5	30	6	8	1	..	..	2	..	..	..	..	..	..	..	..	..	8	..	49	132	277
44	5	12	2	..	..	..	..	1	..	..	..	...	..	..	..	..	..	8	..	79	186	278
10	..	5	..	..	..	..	..	..	..	..	..	..	..	..	..	..	..	1	..	14	38	279
18	..	10	..	..	..	..	..	2	..	..	..	..	..	2	..	..	..	2	..	37	70	280
58	..	26	..	..	..	..	..	6	..	..	..	..	..	..	..	..	..	8	..	138	232	281
51	..	10	..	..	..	..	..	6	..	..	..	..	..	1	..	..	..	7	..	89	190	282
17	1	11	11	..	..	..	..	..	..	..	..	..	..	..	..	..	..	2	..	21	47	283
80	16	43	47	..	..	..	..	7	..	..	..	..	..	..	..	..	..	5	..	147	243	284
..	..	..	..	..	..	..	..	..	..	वीरान	..	..	..	..	..	..	..	..	..	..	..	285
311	340	77	73	42	25	..	..	39	23	6	1	..	..	8	..	..	..	20	4	442	486	286
24	2	..	.	1	..	..	..	3	..	..	..	..	..	..	..	..	..	3	..	41	65	287
..	..	..	..	..	..	..	..	..	..	वीरान	..	..	..	..	..	..	..	..	..	..	..	288
67	8	46	36	..	..	..	..	2	2	..	..	..	..	..	..	..	..	5	..	136	219	289
3	..	..	..	..	..	..	..	..	..	..	..	..	..	..	..	..	..	..	..	4	10	290
52	5	14	19	..	..	..	..	10	10	..	..	..	..	2	..	..	..	..	..	63	150	291
17	2	..	..	..	..	..	..	..	..	..	..	..	..	..	..	..	..	..	..	19	24	292
126	21	18	27	..	..	..	..	1	..	..	..	..	..	..	..	..	..	9	..	187	360	293
91	19	10	23	..	..	..	..	9	1	..	..	..	..	..	..	..	..	7	..	144	204	294
13	3	18	17	..	..	..	..	1	..	..	..	..	..	..	..	..	..	..	..	22	27	295
178	44	40	31	..	..	..	..	16	2	..	..	..	..	2	..	..	..	9	..	197	376	296
9	1	18	21	..	..	..	..	..	..	..	..	..	..	..	..	..	..	..	..	21	41	297
56	1	123	117	3	..	..	..	2	..	..	..	..	..	1	..	1	..	4	..	146	210	298
92	..	42	42	..	..	..	..	..	..	..	..	..	..	1	..	..	..	5	..	132	226	299
17	..	18	18	..	..	..	..	..	..	..	..	..	..	..	..	..	..	1	..	24	59	300
43	5	59	59	..	..	..	..	..	..	..	..	..	..	1	..	..	..	6	..	100	123	301

जनगणना का प्राथमिक सारांश

स्थानीय कोड नं.	गांव/वार्ड गणना ब्लाक का नाम	गांव का क्षेत्रफल एकड़ में नगर/वार्ड का वर्ग कि.मी. में	आबाद रिहायशी मकानों की संख्या	परिवारों की संख्या	जिनके गये व्यक्तियों की कुल संख्या (बेघरबार और संस्थाओं में रहने वाले व्यक्तियों सहित)			अनुसूचित जातियां		अनुसूचित जनजातियां		साक्षर एवं शिक्षित व्यक्ति		(I IX) कुल काम करने वाले	
					व्यक्ति	पु.	स्त्री	पु.	स्त्री	पु.	स्त्री	पु.	स्त्री	पु.	स्त्री
1	2	3	4	5	6	7	8	9	10	11	12	13	14	15	16
302	पताई	230.23	27	28	160	80	80	..	..	30	29	18	3	51	34
303	पाली भगवत टोला	287.69	20	28	122	60	62	20	20	27	29	18	2	28	4
304	पाली अभिमान टोला	459.25	64	84	428	225	203	13	9	3	1	75	8	119	87
305	हटवा	1,387.10	115	148	943	466	477	82	76	48	51	173	38	191	81
306	बैकुण्ठपुर	1,064.51	697	876	4,580	2,355	2,225	209	219	264	235	1,111	243	1,076	401
	बैकुण्ठपुर		578	719	3,719	1,923	1,796	162	169	134	124	1,010	218	866	319
	शिवपुर टोला		41	48	268	141	127	7	5	43	37	51	7	67	23
	लोखरिहा		37	58	348	161	187	40	45	2	4	35	12	72	23
	चौसक्ष		41	51	245	130	115	..	..	85	70	15	6	71	36
307	तेन्दुन	1,645.38	121	143	916	447	469	30	26	76	85	152	51	223	124
308	दोहा	200.53	37	52	261	140	121	37	22	13	14	54	6	51	37
309	सौर मुडवार	865.39	64	72	417	228	189	25	31	86	79	34	6	141	67
310	सौर	683.29	83	95	530	268	262	43	50	28	21	70	4	123	49
311	नेवूहा	1,294.46	110	133	801	400	401	26	22	98	86	137	57	162	50
312	हर्दी कलां	464.95	276	396	1,664	804	860	172	198	48	57	352	100	364	31
313	हर्दी बांध	208.58	1	7	30	15	15	3	5	4	5	1	..	9	7
314	हर्दी खुर्द	722.67	42	45	248	124	124	41	42	14	15	30	3	63	35
315	बहेरा	252.49	17	19	127	61	66	..	..	..	..	4	..	32	3
316	कठना	331.74	21	25	123	59	64	..	..	..	..	9	..	34	2
317	माड़ी	775.94	113	118	691	330	361	..	..	137	135	107	46	135	90
318	पैपखरा	279.59	46	51	300	141	159	30	29	20	26	49	23	58	29
319	कसिहाई	446.61	34	36	259	123	136	15	12	9	6	35	6	63	18
320	नवा	120.38	27	30	179	87	92	..	..	..	..	27	4	37	14
321	खम्हरिया	342.40	50	50	243	126	117	24	16	..	..	30	7	59	1
322	डिहिया	336.24	66	66	372	171	201	..	..	24	18	49	12	107	2
323	करौन्हा	285.14	39	40	230	119	111	19	28	17	15	55	15	51	2
324	नदना	1,187.24	138	146	857	430	427	10	2	69	57	115	31	208	76
325	घुघकी	876.39	87	92	544	261	283	31	27	36	41	83	10	129	44
326	डिहिया	1,001.38	83	84	424	201	223	..	..	31	29	42	1	105	29
327	सलैया	1,204.69	168	203	1,170	584	586	37	38	78	62	239	65	256	90
328	छिवला	1,293.62	97	112	754	407	347	49	42	35	33	141	11	194	42
329	कदैला	1,518.58	233	278	1,581	780	801	80	98	32	22	209	19	368	23
330	जोड़ौरी	1,267.47	142	164	977	484	493	65	64	69	72	122	16	262	110
331	पटेहरा	523.41	45	46	302	142	160	3	3	20	29	66	9	69	..
332	धवैया	908.97	167	186	1,116	531	585	25	19	109	116	182	26	247	105
333	मढ़ी	543.41	76	85	485	228	257	101	100	16	13	46	3	117	21
334	कटेरी	1,522.23	164	180	1,045	529	516	51	51	44	47	125	14	257	88
335	धौरहरा	385.00	33	42	250	118	132	33	33	..	..	47	15	57	31
336	बेलवा पैकान	2,174.08	286	324	2,068	1,045	1,023	105	94	98	85	259	29	473	307
337	रामपुर	833.70	78	91	621	309	312	39	34	46	41	78	15	166	13
338	गुकुलगवां	478.19	52	53	328	157	171	27	40	15	14	46	6	72	33
339	बुड़वा	493 63	34	36	227	112	115	..	..	..	..	34	7	55	..
340	पोखरा	332.48	22	23	154	69	85	2	4	..	..	15	1	32	19

सिरमौर तहसील

काम करने वाले																						
I		II		III		IV		V(a)		V(b)		VI		VII		VIII		IX		X काम न करने वाले		स्थानीय कोड सं.
पु.	स्त्री	पु.	स्त्री	पु.	स्त्री	पु.	स्त्री	पु.	स्त्री	पु.	स्त्री	पु.	स्त्री	पु.	स्त्री	पु.	स्त्री	पु.	स्त्री	पु.	स्त्री	
17	18	19	20	21	22	23	24	25	26	27	28	29	30	31	32	33	34	35	36	37	38	1
29	15	22	19	..	..	..	..	..	..	..	..	..	..	..	..	..	..	..	..	29	46	302
8	..	19	4	..	..	..	..	..	..	..	..	..	..	..	..	..	..	1	..	32	58	303
87	5	26	82	..	..	..	..	..	..	..	..	..	..	1	..	..	..	5	..	106	116	304
96	9	67	71	..	..	..	..	14	..	..	..	..	..	..	..	1	..	13	1	275	396	305
216	30	231	228	7	..	..	..	275	101	22	..	10	..	172	27	13	..	130	15	1,279	1,824	306
139	27	113	150	7	..	..	..	274	101	19	..	10	..	172	27	10	..	122	14	1,057	1,477	
38	1	19	22	..	..	..	..	1	..	3	..	..	..	..	..	3	..	3	..	74	104	
24	..	43	22	..	..	..	..	..	..	..	..	..	..	..	..	..	..	5	1	89	164	
15	2	56	34	..	..	..	..	..	..	..	..	..	..	..	..	..	..	..	..	59	79	
137	62	66	58	2	..	..	..	..	..	5	2	..	..	..	2	1	..	12	..	224	345	307
20	10	26	27	..	..	..	..	1	..	..	..	..	..	..	..	..	..	4	..	89	84	308
53	..	65	59	..	..	..	..	19	7	..	..	..	..	..	..	..	..	4	1	87	122	309
62	5	47	42	3	1	..	..	4	1	..	..	..	..	1	..	..	..	6	..	145	213	310
75	6	63	42	..	..	..	..	13	..	..	..	..	..	1	2	..	..	10	..	238	351	311
153	17	65	12	..	..	..	..	51	..	28	1	4	..	26	..	..	..	37	1	440	829	312
1	..	5	6	..	..	..	..	..	..	..	..	..	..	1	1	2	..	..	..	6	8	313
30	4	31	31	..	..	..	..	..	..	..	..	..	..	..	..	..	..	2	..	61	89	314
32	3	..	..	..	..	..	..	..	..	..	..	..	..	..	..	..	..	..	..	29	63	315
34	2	..	..	..	..	..	..	..	..	..	..	..	..	..	..	..	..	..	..	25	62	316
44	12	80	73	..	..	..	..	..	..	..	..	..	..	3	3	..	..	8	2	195	271	317
17	..	31	25	..	..	..	..	3	1	..	..	..	..	1	..	..	..	6	3	83	130	318
34	2	25	15	2	1	..	..	1	..	..	..	..	..	..	..	..	..	1	..	60	118	319
20	..	12	13	..	..	..	..	..	..	..	..	..	..	..	..	..	..	5	1	50	78	320
42	..	16	1	..	..	..	..	..	..	..	..	..	..	..	..	..	..	1	..	67	116	321
77	2	19	..	1	..	..	..	2	..	..	..	..	..	..	..	..	..	8	..	64	199	322
37	..	8	..	..	..	..	..	..	..	..	..	..	..	..	..	..	..	6	2	68	109	323
118	8	77	66	..	..	..	..	3	..	..	..	..	..	1	1	..	..	9	1	222	351	324
86	5	36	39	1	..	..	..	..	..	..	..	..	..	..	..	..	..	6	..	132	239	325
88	7	17	22	..	..	..	..	..	..	..	..	..	..	..	..	..	..	..	..	96	194	326
144	8	75	81	..	1	1	..	4	..	..	..	..	..	1	..	..	..	31	..	328	496	327
121	3	59	39	2	..	..	..	..	..	..	..	..	..	..	..	1	..	11	..	213	305	328
285	14	51	9	5	..	..	..	13	..	2	..	..	..	1	..	..	..	11	..	412	778	329
158	17	74	88	..	..	..	..	5	..	10	5	..	..	4	..	..	..	11	..	222	383	330
38	..	18	..	1	..	..	..	10	..	..	..	..	..	..	..	..	..	2	..	73	160	331
124	2	81	99	4	..	..	..	14	3	..	..	..	..	5	1	1	..	18	..	284	480	332
47	10	64	11	1	..	..	..	..	..	..	..	..	..	..	..	..	..	5	..	111	236	333
174	29	71	59	..	..	..	..	7	..	..	..	..	..	..	..	..	..	5	..	272	428	334
25	19	17	8	..	..	..	..	5	4	..	..	..	..	..	..	..	..	10	..	61	101	335
273	162	132	141	6	1	..	..	7	2	12	..	..	..	7	..	6	..	30	1	572	716	336
87	5	47	8	12	..	..	..	9	..	9	..	1	..	..	..	..	..	1	..	143	299	337
39	..	23	32	..	..	..	..	5	1	..	..	..	..	..	..	..	..	5	..	85	138	338
31	..	15	..	..	..	..	..	..	..	..	..	..	..	..	..	..	..	9	..	57	115	339
15	..	17	19	..	..	..	..	..	..	..	..	..	..	..	..	..	..	..	..	37	66	340

जनगणना का प्राथमिक सारांश

स्थानीय कोड न.	गांव/वार्ड गणना ब्लाक का नाम	गांव का क्षेत्रफल एकड़ में नगर/वार्ड का वर्ग कि.मी. में	आबाद रिहायशी मकानों की संख्या	परिवारों की संख्या	गिने गये व्यक्तियों की कुल संख्या (बेघरबार और संस्थाओं में रहने वाले व्यक्तियों सहित)			अनुसूचित जातियां		अनुसूचित जनजातियां		साक्षर एवं शिक्षित व्यक्ति		(I–IX) कुल काम करने वाले	
					व्यक्ति	पु.	स्त्री	पु.	स्त्री	पु.	स्त्री	पु.	स्त्री	पु.	स्त्री
1	2	3	4	5	6	7	8	9	10	11	12	13	14	15	16
341	सूरा	1,113.18	213	221	1,418	738	680	70	64	90	78	232	34	351	165
342	पिपरवार	1,676.75	258	258	1,585	778	807	100	97	15	9	256	31	377	88
343	बुढ़गवां	399.84	94	97	628	295	333	63	76	..	..	121	14	136	83
344	महमूदपुर	1,642.68	214	214	1,409	685	724	58	57	84	76	219	21	329	9
	महमूदपुर खास		56	56	399	198	201	7	9	29	11	76	8	82	1
	सतहत्तर टोला		49	49	343	166	177	7	8	7	13	51	3	76	..
	स्कूल		64	64	420	207	213	44	40	17	15	63	10	102	8
	उत्तर		45	45	247	114	133	..	..	31	37	29	..	69	..
345	सहेवा	1,400.16	103	110	819	386	433	36	42	53	41	128	34	169	6
346	रौरा	733.59	84	91	640	321	319	8	4	13	13	113	4	145	6
347	अतरैला	390.00	46	48	318	159	159	48	39	4	4	53	4	78	..
348	तखत टोला	91.20	10	12	51	24	27	3	6	13	9	7	5	12	1
349	सुजबार	387.55	54	59	453	208	245	..	..	46	9	96	55	68	1
350	चक देवरा	9.47	..	..	..	..	वीरान	..	..	..	..	..	..	..	..
351	देवरा	1,242.94	89	118	734	344	390	54	60	30	19	111	28	151	6
352	कैथा	229.00	29	35	170	84	86	16	11	26	34	14	2	55	38
353	बेलवा बड़गैयन	1,013.00	97	121	705	346	359	63	51	58	54	100	35	174	64
354	पोंड़ी	143.00	30	38	242	114	128	36	49	..	..	29	10	41	12
355	बेलवा कुर्मियान	933.00	94	102	607	293	314	28	19	30	22	79	15	148	114
356	मौहरिया उ. को.	302.66	68	74	407	191	216	1	1	8	5	50	25	83	39
357	मौहरिया को.	506.26	88	114	708	335	373	32	25	43	48	101	23	147	67
358	अकौरी को.	364.81	30	37	204	98	106	..	..	28	23	25	4	49	36
359	पोखड़ौर	39.11	6	6	34	12	22	..	..	..	..	4	..	6	8
360	रजहा	302.56	29	43	224	109	115	11	8	..	..	31	..	51	8
361	अकौरी उ. को.	649.79	86	109	642	326	316	39	38	67	60	67	15	172	111
362	ड़िहिया	155.54	15	25	134	75	59	27	17	..	..	24	4	32	12
363	मझपटिया	147.06	7	7	55	30	25	..	..	..	..	9	..	19	..
364	धमाका	257.62	14	16	100	55	45	..	..	21	16	15	..	30	7
365	खम्हरिया	295.03	32	36	201	90	111	22	22	12	11	22	3	49	22
366	ढोढ़ी	77.00	..	..	..	..	वीरान	..	..	..	..	..	..	..	..
367	बिलरा	48.00	..	..	..	..	वीरान	..	..	..	..	..	..	..	..
368	खरहरी	259.18	52	58	345	161	184	26	29	10	16	40	3	77	32
369	बहिवार	508.04	33	48	281	121	160	49	54	..	..	14	..	66	43
370	बड़ोखर	567.21	80	110	581	265	316	43	45	36	51	113	17	144	99
371	जोड़ौरी	132.00	3	4	18	7	11	..	..	..	..	4	1	4	..
372	मझियार	52.00	..	..	..	..	वीरान	..	..	..	..	..	..	..	..
373	सड़वा	157.00	..	..	..	..	वीरान	..	..	..	..	..	..	..	..
374	बसिगवां	198.19	22	31	167	85	82	8	9	..	..	44	11	33	9
375	लालगांव	3,532.39	501	567	3,108	1,550	1,558	255	296	219	188	369	89	800	192
	लालगांव		82	94	504	273	231	30	37	58	42	80	16	134	48
	बौड़हा		65	76	412	199	213	116	131	..	..	57	1	108	49
	चोपड़ा		109	114	664	308	356	76	85	36	31	94	15	164	31
	सिसवा		88	104	503	253	250	15	18	10	6	61	28	122	29

सिरमौर तहसील

काम करने वाले																				काम न करने वाले		स्थानीय कोड नं.
I		II		III		IV		V(a)		V(b)		VI		VII		VIII		IX		X		
पु.	स्त्री	पु.	स्त्री	पु.	स्त्री	पु.	स्त्री	पु.	स्त्री	पु.	स्त्री	पु.	स्त्री	पु.	स्त्री	पु.	स्त्री	पु.	स्त्री	पु.	स्त्री	
17	18	19	20	21	22	23	24	25	26	27	28	29	30	31	32	33	34	35	36	37	38	1
132	42	121	118	14	3	..	..	30	1	1	..	..	..	23	..	2	..	28	1	387	515	341
256	36	100	52	..	..	..	..	10	..	..	..	..	..	..	..	..	..	11	..	401	719	342
63	17	39	56	3	1	..	..	15	8	1	..	..	..	..	1	..	..	15	..	159	250	343
228	3	64	6	1	..	..	..	8	..	..	..	..	..	2	..	..	..	26	..	356	715	344
59	..	13	1	..	..	..	..	..	..	..	..	..	..	1	..	..	..	9	..	116	200	
65	..	6	..	1	..	..	..	..	..	..	..	..	..	..	..	..	..	4	..	90	177	
59	3	22	5	..	..	..	..	8	..	..	..	..	..	1	..	..	..	12	..	105	205	
45	..	23	..	..	..	..	..	..	..	..	..	..	..	..	..	..	..	1	..	45	133	
108	4	47	2	..	..	..	..	2	..	..	..	..	..	..	..	..	..	12	..	217	427	345
115	6	9	..	1	..	..	..	9	..	2	..	..	..	5	..	..	..	4	..	176	313	346
32	..	37	..	..	..	..	..	..	..	..	..	..	..	1	..	..	..	8	..	81	159	347
1	1	9	..	..	..	..	..	..	..	..	..	..	..	..	..	..	..	2	..	12	26	348
34	..	30	1	..	..	..	..	..	..	..	..	..	..	..	..	..	..	4	..	140	244	349
.	..	..	..	..	..	..	..	..	..	वीरान	..	..	..	..	..	..	..	..	..	..	..	350
93	3	39	3	2	..	..	..	6	..	..	..	..	..	1	..	..	..	10	..	193	384	351
20	8	24	27	8	2	..	..	3	1	..	..	..	..	..	..	..	..	..	..	29	48	352
76	4	62	60	8	..	..	..	6	..	..	..	..	..	5	..	..	..	17	..	172	295	353
34	7	3	5	..	..	..	..	..	..	..	..	..	..	..	..	..	..	4	..	73	116	354
96	82	41	30	7	1	..	..	2	1	..	..	..	..	2	..	..	..	..	..	145	200	355
52	21	16	17	..	..	..	..	2	..	..	..	..	..	..	1	..	..	13	..	108	177	356
64	25	63	42	..	..	..	..	6	..	..	..	..	..	..	..	..	..	14	..	188	306	357
28	15	20	20	..	..	..	..	..	1	..	..	..	..	..	..	..	..	1	..	49	70	358
6	8	..	..	..	..	..	..	..	..	..	..	..	..	..	..	..	..	..	..	6	14	359
44	3	7	5	..	..	..	..	..	..	..	..	..	..	..	..	..	..	..	..	58	107	360
76	40	68	67	..	..	..	..	11	3	..	..	..	..	4	..	..	..	13	1	154	205	361
14	3	17	9	..	..	..	..	..	..	..	..	..	..	..	..	..	..	1	..	43	47	362
19	..	..	..	..	..	..	..	..	..	..	..	..	..	..	..	..	..	..	..	11	25	363
15	..	13	7	..	..	..	..	..	..	..	..	..	..	1	..	..	..	1	..	25	38	364
22	2	22	20	..	..	..	..	..	..	..	..	..	..	..	..	..	..	5	..	41	89	365
..	..	..	..	..	..	..	..	..	..	वीरान	..	..	..	..	..	..	..	..	..	..	..	366
..	..	..	..	..	..	..	..	..	..	वीरान	..	..	..	..	..	..	..	..	..	..	..	367
54	10	20	22	..	..	..	..	..	..	..	..	..	..	1	..	..	..	2	..	84	152	368
33	11	33	32	..	..	..	..	..	..	..	..	..	..	..	..	..	..	..	..	55	117	369
73	6	63	92	..	..	..	..	2	..	..	..	..	..	1	..	..	..	5	1	121	217	370
4	..	..	..	..	..	..	..	..	..	..	..	..	..	..	..	..	..	..	..	3	11	371
..	..	..	..	..	..	..	..	..	..	वीरान	..	..	..	..	..	..	..	..	..	..	..	372
..	..	..	..	..	..	..	..	..	..	वीरान	..	..	..	..	..	..	..	..	..	..	..	373
21	1	8	8	..	..	..	..	..	..	..	..	..	..	..	..	..	..	4	..	52	73	374
239	22	255	138	4	5	50	5	146	11	93	11	..	..	6	..	..	..	7	..	750	1,366	375
59	1	47	41	3	..	..	..	23	6	..	..	..	..	..	..	..	..	2	..	139	183	
34	1	53	46	1	..	..	8	8	2	1	..	..	..	6	..	..	..	5	..	91	164	
75	8	63	23	..	..	11	..	15	..	..	..	..	..	..	..	..	..	..	..	144	325	
15	5	12	12	..	..	..	..	34	2	61	10	..	..	..	..	..	..	..	..	131	221	

जनगणना का प्राथमिक सारांश

स्थानीय कोड नं	गांव/वार्ड गणना ब्लाक का नाम	गांव का क्षेत्रफल एकड़ में नगर/वार्ड का वर्ग कि.मी. में	आवास रिहायशी मकानों की संख्या	परिवारों की संख्या	गिने गये व्यक्तियों की कुल संख्या (बेघरबार और संस्थाओं में रहने वाले व्यक्तियों सहित)			अनुसूचित जातियां		अनुसूचित जनजातियां		साक्षर एवं शिक्षित व्यक्ति		(I-IX) कुल काम करने वाले	
					व्यक्ति	पु.	स्त्री	पु.	स्त्री	पु.	स्त्री	पु.	स्त्री	पु.	स्त्री
1	2	3	4	5	6	7	8	9	10	11	12	13	14	15	16
	सोनवर्षा		80	93	475	241	234	..	..	..	..	33	20	112	6
	अटरिया		77	86	550	276	274	18	25	115	109	44	9	160	29
376	हर्दी	238.05	25	30	197	101	96	..	..	5	2	6	1	50	14
377	रोझौही	4,528.83	53	56	282	144	138	21	18	35	29	8	6	76	42
378	रेहड़ी	521.57	40	40	240	121	119	4	1	44	47	22	11	59	37
379	सरई को.	279.79	22	22	121	58	63	..	..	2	6	10	7	30	12
380	सरई उ. को.	477.48	105	121	658	327	331	87	81	77	80	62	6	167	101
381	सनगां	169.37	..	..	..	..	वीरान	..	..	..	..	..	..	..	..
382	कैथा 76	1,077.14	..	..	..	..	वीरान	..	..	..	..	..	..	..	..
383	भौखरी कलां	681.68	37	46	264	129	135	..	..	2	1	59	8	63	14
384	कोलहाई उ. को.	681.89	69	77	373	184	189	72	79	4	7	46	25	103	33
385	तुर्का	235.02	..	..	..	..	वीरान	..	..	..	..	..	..	..	..
386	भौखरी खुर्द	702.31	95	102	514	250	264	15	17	37	42	50	20	144	11
387	अतरैला 15	694.80	104	107	561	291	270	50	19	39	18	24	6	160	37
388	वनपताई	101.41	13	13	69	36	33	1	2	..	..	5	..	18	3
389	पनगड़ी खुर्द	1,701.98	87	88	453	227	226	23	16	..	..	58	10	117	22
390	पताई	920.30	125	143	798	412	386	84	93	64	58	19	12	206	45
391	कोलहा	464.14	29	33	173	83	90	..	..	15	17	25	..	35	11
392	बघविल	450.38	..	..	..	..	वीरान	..	..	..	..	..	..	..	..
393	पनगड़ी	1,527.23	59	65	358	185	173	19	24	62	57	96	29	109	51
394	कठमना	495.33	34	39	209	109	100	28	29	2	6	33	7	65	25
395	क्योटा	233.36	15	16	101	52	49	2	..	..	..	10	..	25	9
396	लोटनी	188.32	25	29	187	90	97	..	..	..	..	23	1	54	1
397	चियार	184.11	17	24	158	76	82	9	6	6	15	27	5	38	8
398	बम्हनी	93.31	6	8	64	37	27	10	6	..	..	11	2	18	..
399	बड़िऔर	189.65	36	52	243	128	115	14	7	34	23	40	18	64	29
400	सेदहा	712.01	12	16	100	42	58	..	..	8	13	24	4	22	13
401	गदही	1,623.00	..	..	..	..	वीरान	..	..	..	..	..	..	..	..
402	लोहरा	491.93	..	..	..	..	वीरान	..	..	..	..	..	..	..	..
403	नेवरिया	222.47	29	31	191	99	92	25	6	7	18	42	7	50	19
404	भमरिया	191.08	..	..	..	..	वीरान	..	..	..	..	..	..	..	..
405	बड़ोखर	237.75	28	30	189	90	99	20	23	2	1	35	15	48	18
406	हिनौती	132.77	46	56	352	184	168	16	42	45	23	59	8	91	44
407	धौवना	63.61	..	..	..	..	वीरान	..	..	..	..	..	..	..	..
408	अकलसो	386.25	21	29	171	86	85	..	..	4	3	24	..	57	21
409	इटहा	399.89	45	58	380	186	194	14	13	9	9	66	2	95	116
410	कैथा	423.60	48	56	317	160	157	29	28	..	..	62	5	89	37
411	पडुआ	962.02	72	83	429	228	201	31	27	2	3	51	4	110	17
412	मिसिरा	314.19	19	23	141	84	57	11	6	6	6	27	2	41	1
413	सोहरवा	51.85	8	8	44	27	17	1	1	..	..	6	..	12	..
414	अमिलिया	315.02	60	70	394	178	216	32	32	..	..	67	2	100	10
415	अगडाल	837.72	82	94	647	292	355	51	54	..	..	81	20	140	22
416	गम्भीरपुर	169.97	22	22	185	92	93	..	..	..	..	24	1	56	1

काम करने वाले																						
I		II		III		IV		V(a)		V(b)		VI		VII		VIII		IX		X काम न करने वाले		स्थानीय कोड नं.
पु.	स्त्री	पु.	स्त्री	पु.	स्त्री	पु.	स्त्री	पु.	स्त्री	पु.	स्त्री	पु.	स्त्री	पु.	स्त्री	पु.	स्त्री	पु.	स्त्री	पु.	स्त्री	
17	18	19	20	21	22	23	24	25	26	27	28	29	30	31	32	33	34	35	36	37	38	1
13	4	2	..	..	..	..	..	66	1	31	1	..	..	..	..	..	..	..	..	129	228	
43	3	78	16	..	5	39	5	..	..	..	..	..	..	..	..	..	..	..	..	116	245	
32	..	15	14	1	..	2	..	..	..	..	..	..	..	..	..	..	..	..	..	51	82	376
29	..	36	40	2	..	..	..	6	..	2	2	..	..	..	..	..	..	1	..	68	96	377
22	2	31	35	1	..	..	..	3	..	2	..	..	..	..	..	..	..	..	..	62	82	378
22	2	3	10	..	..	..	..	..	..	..	..	..	..	..	..	..	..	5	..	28	51	379
67	7	81	89	4	..	..	..	8	5	5	..	..	..	..	..	..	..	2	..	160	230	380
..	..	..	..	..	..	..	..	..	..	वीरान	..	..	..	..	..	..	..	..	..	..	..	381
..	..	..	..	..	..	..	..	..	..	वीरान	..	..	..	..	..	..	..	..	..	..	..	382
47	7	6	7	4	..	..	..	..	..	..	..	..	..	..	..	..	..	6	..	66	121	383
54	4	29	27	1	2	..	..	..	..	..	..	..	..	2	..	..	..	17	..	81	156	384
..	..	..	..	..	..	..	..	..	..	वीरान	..	..	..	..	..	..	..	..	..	..	..	385
97	6	32	3	3	..	..	..	1	2	2	..	..	..	..	..	..	..	9	..	106	253	386
114	..	36	37	3	..	..	..	7	..	..	..	..	..	..	..	..	..	..	..	131	233	387
16	..	1	3	..	..	..	..	..	..	..	..	..	..	..	..	..	..	1	..	18	30	388
72	7	25	14	2	..	..	..	9	..	.	..	..	..	..	..	..	..	9	1	110	204	389
99	5	83	39	3	..	..	..	10	..	..	..	..	..	..	..	..	..	11	1	206	341	390
21	2	11	9	..	..	..	..	..	..	..	..	..	..	..	..	..	..	3	..	48	79	391
..	..	..	..	..	..	..	..	..	..	वीरान	..	..	..	..	..	..	..	..	..	..	..	392
43	1	51	47	7	..	..	..	2	1	..	..	..	..	..	..	..	..	6	2	76	122	393
40	..	22	25	3	..	..	..	..	..	..	..	..	..	..	..	..	..	..	..	44	75	394
16	..	4	7	2	..	..	..	..	..	..	..	..	..	..	..	..	..	3	2	27	40	395
47	..	1	1	..	..	..	..	..	..	..	..	..	..	..	..	..	..	6	..	36	96	396
11	..	5	8	..	..	..	..	12	..	1	..	..	..	1	..	..	..	8	..	38	74	397
7	..	3	..	3	..	..	..	4	..	..	..	..	..	..	..	..	..	1	..	19	27	398
28	6	27	22	..	..	..	..	1	..	..	..	..	..	3	1	..	..	5	..	64	86	399
9	2	8	10	1	1	..	..	..	..	..	..	..	..	..	..	..	..	4	..	20	45	400
..	..	..	..	..	..	..	..	..	..	वीरान	..	..	..	..	..	..	..	..	..	..	..	401
..	..	..	..	..	..	..	..	..	..	वीरान	..	..	..	..	..	..	..	..	..	..	..	402
31	2	18	17	..	..	..	..	1	..	..	..	..	..	..	..	..	..	..	..	49	73	403
..	..	..	..	..	..	..	..	..	..	वीरान	..	..	..	..	..	..	..	..	..	..	..	404
26	1	18	17	..	..	..	..	1	..	..	..	..	..	..	..	..	..	3	..	42	81	405
42	..	40	44	..	..	..	..	1	..	..	..	..	..	..	..	..	..	8	..	93	124	406
..	..	..	..	..	..	..	..	..	..	वीरान	..	..	..	..	..	..	..	..	..	..	..	407
47	18	4	3	4	..	..	..	..	..	..	..	..	..	..	..	..	..	2	..	29	64	408
65	100	23	16	1	..	..	..	5	..	..	..	..	..	..	..	..	..	1	..	91	78	409
67	21	19	16	..	..	..	..	1	..	..	..	..	..	..	..	..	..	2	..	71	120	410
82	8	26	9	..	..	..	..	..	..	..	..	..	..	..	..	..	..	2	..	118	184	411
26	..	13	1	..	..	..	..	..	..	..	..	..	..	..	..	..	..	2	..	43	56	412
11	..	1	..	..	..	..	..	..	..	..	..	..	..	..	..	..	..	..	..	15	17	413
59	2	24	6	..	..	..	..	3	2	..	..	..	..	..	..	..	..	14	..	78	206	414
105	3	19	19	..	..	..	..	10	..	..	..	..	..	..	..	..	..	6	..	152	333	415
44	..	2	1	..	..	..	..	6	..	..	..	..	..	..	..	..	..	4	..	36	92	416

जनगणना का प्राथमिक सारांश

स्थानीय कोड नं.	गांव/वार्ड गणना ब्लाक का नाम	गांव का क्षेत्रफल एकड़ में नगर/वार्ड का वर्ग कि.मी. में	आबाद रिहायशी मकानों की संख्या	परिवारों की संख्या	गिने गये व्यक्तियों की कुल संख्या (बेघरबार और संस्थाओं में रहने वाले व्यक्तियों सहित)			अनुसूचित जातियां		अनुसूचित जनजातियां		साक्षर एवं शिक्षित व्यक्ति		(I-IX) कुल काम करने वाले	
					व्यक्ति	पु.	स्त्री	पु.	स्त्री	पु.	स्त्री	पु.	स्त्री	पु.	स्त्री
1	2	3	4	5	6	7	8	9	10	11	12	13	14	15	16
417	गढ़	1,959.68	428	465	2,313	1,173	1,140	154	169	66	61	470	130	595	223
418	धारादिमा	403.52	34	35	231	131	100	2	4	18	16	53	10	59	4
419	लौरी नं. 1	1,295.25	142	213	977	485	492	104	116	16	26	137	38	259	127
420	लौरी नं. 2	807.11	46	54	312	168	144	62	47	9	10	45	5	92	2
421	लौरी नं. 3	373.11	25	32	140	77	63	23	17	..	..	29	2	44	9
422	बाबूपुर	296.50	33	37	238	114	124	11	12	1	6	39	11	66	9
423	ढाढर	128.81	22	66	181	79	102	11	8	..	..	20	11	46	6
424	बेलहाई	193.43	22	25	173	83	90	23	25	..	..	30	2	42	12
425	सिरैया	149.46	10	10	77	35	42	1	2	12	9	12	1	20	9
426	कोती	163.49	7	7	50	25	25	..	..	..	..	9	..	13	..
427	डगरदुआ	250.34	23	28	61	27	34	..	..	10	12	5	2	17	10
428	बन्तर	51.38	5	6	157	79	78	..	..	12	9	27	11	36	12
429	भोथी	197.25	20	30	209	105	104	4	3	..	..	44	..	53	5
430	माल	737.67	59	66	413	221	192	7	3	19	9	58	12	107	11
431	माजन रकसा	592.48	78	83	590	283	307	37	58	20	17	61	12	135	123
432	रनगढ़	211.60	43	45	277	145	132	43	38	29	30	34	8	87	63
433	सिगटी	178.62	12	12	79	40	39	17	20	..	..	9	..	27	..
434	बांस	2,401.54	296	322	1,791	871	920	163	183	37	40	241	26	430	219
435	काटन	92.36	3	3	13	5	8	3	5	..	..	..	..	4	2
436	जगपुर्वा	66.64	..	..	..	..	..	वीरान	..	..	..	..	..	..	..
437	टेहरा	520.89	52	73	489	246	243	56	70	..	..	69	8	122	37
438	डगडगपुर	130.43	43	50	266	134	132	20	20	18	16	33	5	68	36
439	दगपुर्वा	107.71	11	12	127	63	64	9	8	..	..	25	2	23	3
440	पिपरी	35.68	2	3	17	9	8	..	..	..	..	5	..	4	..
441	भठवा	114.14	21	23	125	63	62	6	5	4	6	7	..	35	8
442	मदरी	783.42	148	148	903	462	441	51	36	38	49	139	15	262	94
443	सिसवा	392.07	34	40	241	115	126	34	38	..	..	47	7	51	26
444	डगरदुआ	595.96	47	68	499	256	243	12	10	17	12	77	25	118	27
445	हीरडीह	544.41	35	52	298	159	139	6	5	1	1	48	4	79	16
446	धुरवा 318	258.16	31	40	241	130	111	..	..	..	..	13	..	73	53
447	बगहिया	20.15	2	2	13	8	5	..	..	..	..	3	..	4	3
448	जरहा पै.	84.75	12	20	123	61	62	..	..	..	..	18	..	21	4
449	मड़का पै.	258.96	10	11	74	39	35	..	..	..	..	9	..	20	10
450	जरहा	69.29	10	11	74	50	24	6	5	14	9	6	2	20	7
451	पुर्वा 309	162.49	8	16	103	39	64	..	..	4	10	14	2	19	17
452	अमहा	979.14	99	123	694	360	334	71	75	52	35	77	30	178	98
453	अर्जुना	32.79	..	..	..	..	..	वीरान	..	..	..	..	..	..	..
454	गोदरी	869.27	87	113	853	440	413	13	9	14	9	107	4	190	17
455	देवहटा	273.92	18	28	292	153	139	..	..	20	28	44	..	68	35
456	पचोखर	470.89	35	50	404	201	203	9	10	35	31	79	14	104	25
457	प्रभातो पुर्वा	102.18	16	17	99	47	52	..	..	3	3	25	..	24	3
458	बरेंही	373.75	19	24	163	82	81	..	..	15	17	28	9	36	5
459	मझियार	66.23	..	..	..	..	..	वीरान	..	..	..	..	..	..	..

सिरमौर तहसील

काम करने वाले																					
I		II		III		IV		V(a)		V(b)		VI		VII		VIII		IX		X काम न करने वाले		स्थानीय कोड नं.
पु.	स्त्री	पु.	स्त्री	पु.	स्त्री	पु.	स्त्री	पु.	स्त्री	पु.	स्त्री	पु.	स्त्री	पु.	स्त्री	पु.	स्त्री	पु.	स्त्री	पु.	स्त्री	
17	18	19	20	21	22	23	24	25	26	27	28	29	30	31	32	33	34	35	36	37	38	1
182	13	172	192	6	..	..	..	41	3	38	1	1	..	75	6	..	..	80	8	578	917	417
38	1	15	2	1	1	..	..	2	..	..	..	..	..	..	..	..	..	3	..	72	96	418
136	7	95	114	1	1	..	..	11	5	..	..	..	..	..	..	..	..	16	..	226	365	419
44	2	41	..	..	..	..	..	2	..	..	..	..	..	..	..	..	..	5	..	76	142	420
28	2	16	7	..	..	..	..	..	..	..	..	..	..	..	..	..	..	..	..	33	54	421
47	1	12	8	..	..	..	..	6	..	..	..	..	..	..	..	..	..	1	..	48	115	422
41	3	..	..	..	..	..	..	5	3	..	..	..	..	..	..	..	..	..	..	33	96	423
22	3	18	8	..	..	..	..	..	..	..	..	..	..	..	..	..	..	2	1	41	78	424
9	9	10	..	..	..	..	..	..	..	..	..	..	..	..	..	..	..	1	..	15	33	425
13	..	..	..	..	..	..	..	..	..	..	..	..	..	..	..	..	..	..	..	12	25	426
9	2	7	7	..	..	..	..	..	..	..	..	..	..	..	..	..	..	1	1	10	24	427
17	5	12	7	..	..	..	..	..	..	..	..	..	..	..	..	..	..	7	..	43	66	428
45	2	5	3	..	..	..	..	..	..	..	..	..	..	..	..	..	..	3	..	52	99	429
90	1	15	10	..	..	..	..	..	..	..	..	..	..	..	..	..	..	2	..	114	181	430
80	14	52	109	..	..	..	..	..	..	..	..	..	..	..	..	..	..	3	..	148	184	431
12	..	68	63	..	..	..	..	..	..	..	..	..	..	..	..	..	..	7	..	58	69	432
11	..	15	..	1	..	..	..	..	..	..	..	..	..	..	..	..	..	..	..	13	39	433
258	13	127	194	2	..	..	..	16	9	..	..	..	..	4	3	1	..	22	..	441	701	434
1	..	1	2	..	..	..	..	2	..	..	..	..	..	..	..	..	..	..	..	1	6	435
..	..	..	..	..	..	..	..	..	..	वीरान		..	..	..	..	..	..	..	..	..	..	436
81	4	34	33	..	..	..	..	5	..	..	..	..	..	..	..	..	..	2	..	124	206	437
28	7	23	26	..	..	..	..	10	3	1	..	..	..	..	..	..	..	6	..	66	96	438
15	..	5	3	1	..	..	..	..	..	..	..	..	..	..	..	..	..	2	..	40	61	439
4	..	..	..	..	..	..	..	..	..	..	..	..	..	..	..	..	..	..	..	5	8	440
13	..	5	5	..	..	..	..	8	..	4	..	..	..	3	3	..	..	2	..	28	54	441
162	11	66	78	..	..	..	..	4	..	8	5	..	..	6	..	..	..	16	..	200	347	442
28	7	19	19	..	..	..	..	..	..	..	..	..	..	..	..	..	..	4	..	64	100	443
85	4	26	23	..	..	..	..	3	..	..	..	..	..	..	..	..	..	4	..	138	216	444
59	1	18	15	..	..	..	..	..	..	..	..	..	..	..	..	..	..	2	..	80	123	445
69	..	4	53	..	..	..	..	..	..	..	..	..	..	..	..	..	..	..	..	57	58	446
4	..	..	3	..	..	..	..	..	..	..	..	..	..	..	..	..	..	..	..	4	2	447
20	3	..	1	..	..	..	..	..	..	..	..	..	..	..	..	..	..	1	..	40	58	448
19	..	1	10	..	..	..	..	..	..	..	..	..	..	..	..	..	..	..	..	19	25	449
7	..	8	5	1	..	..	..	4	2	..	..	..	..	..	..	..	..	..	..	30	17	450
14	2	4	15	..	..	..	..	..	..	..	..	..	..	..	..	..	..	1	..	20	47	451
89	10	80	85	..	..	..	..	6	3	..	..	..	..	1	..	..	..	2	..	182	236	452
..	..	..	..	..	..	..	..	..	..	वीरान		..	..	..	..	..	..	..	..	..	..	453
112	4	69	13	1	..	..	..	4	..	..	..	..	..	..	..	..	..	4	..	250	396	454
45	9	19	26	..	..	..	..	1	..	..	..	..	..	..	..	..	..	3	..	85	104	455
65	2	27	23	..	..	..	..	1	..	..	..	..	..	..	..	..	..	11	..	97	178	456
20	..	3	3	..	..	..	..	..	..	..	..	..	..	..	..	..	..	1	..	23	49	457
25	1	9	4	..	..	..	..	..	..	..	..	..	..	..	..	..	..	2	..	46	76	458
..	..	..	..	..	..	..	..	..	..	वीरान		..	..	..	..	..	..	..	..	..	..	459

जनगणना का प्राथमिक सारांश

स्थानीय कोड नं.	गांव/वार्ड गणना ब्लाक का नाम	गांव का क्षेत्रफल एकड़ में नगर/वार्ड का वर्ग कि.मी. में	आबाद रिहायशी मकानों की संख्या	परिवारों की संख्या	गिने गये व्यक्तियों की कुल संख्या (बेघरबार संस्थाओं में रहने वाले व्यक्तियों सहित)			अनुसूचित जातियां		अनुसूचित जनजातियां		साक्षर एवं शिक्षित व्यक्ति		(I IX) कुल काम करने वाले	
					व्यक्ति	पु.	स्त्री	पु.	स्त्री	पु.	स्त्री	पु.	स्त्री	पु.	स्त्री
1	2	3	4	5	6	7	8	9	10	11	12	13	14	15	16
460	मझियार	147.72	2	2	21	11	10	..	..	..	..	9	1	2	1
461	सोरहिया	286.56	23	31	275	142	133	..	..	58	46	45	23	62	18
462	कोलहा	284.44	47	56	388	172	216	20	28	4	1	64	13	83	35
463	तेदुआ को.	460.43	26	52	354	186	168	8	5	20	15	55	10	98	13
464	इटहाई	242.92	13	19	152	71	81	..	..	1	3	11	3	39	25
465	बहेरा उ.	158.02	11	14	103	50	53	..	..	6	2	23	4	17	1
466	तेदुआ उ.को.	258.07	34	48	295	143	152	12	13	23	19	66	22	67	19
467	लहुरिया परासी	345.52	37	50	340	168	172	51	50	7	6	36	9	85	22
468	मढ़ा	316.88	10	14	92	49	43	5	7	..	..	25	..	27	7
469	बुसौल	496.05	40	44	325	163	162	24	30	22	26	55	10	72	24
470	डूड़ा	95.72	10	13	102	47	55	..	..	1	2	11	3	24	7
471	परासी	523.35	61	74	491	251	240	76	80	33	23	76	19	124	54
472	घुचियारी	1,128.78	80	82	481	239	242	40	49	28	35	74	19	122	8
473	बहेरा 350	293.09	27	27	144	74	70	15	6	10	14	16	4	48	..
474	बहेरा लखन खोरिहा	466.81	49	56	282	151	131	52	41	9	12	39	..	91	1
475	टिकुरी	896.43	177	201	1,211	595	616	47	60	56	48	153	6	312	84
476	बसौली नं. 1	384.22	23	28	160	76	84	5	2	14	19	17	13	42	24
477	बसौली नं. 2	313.15	27	31	182	91	91	..	..	33	40	27	7	50	30
478	बसौली नं. 3	161.99	19	19	144	76	68	27	19	5	5	29	6	32	10
479	बसौली नं. 4	46.05	1	2	20	12	8	..	..	5	1	3	4	1	3
480	रोजवह	180.73	8	12	64	33	31	..	..	1	1	19	5	15	2
481	पमार	60.03	17	18	78	32	46	..	..	11	13	10	3	16	13
482	बघेला	44.50	10	10	64	30	34	..	..	..	..	9	..	16	2
483	अधिहा नं. 1	31.01	3	3	15	8	7	..	..	..	..	..	..	5	2
484	अधीहा नं. 2	97.68	13	13	91	46	45	7	6	35	2	14	4	24	14
485	पुरवा नं.1	244.72	99	107	465	250	215	28	26	15	9	89	19	138	40
486	पुरवा नं.2	9.54	7	8	37	23	14	..	..	12	10	7	1	8	5
487	पुरवा नं.3	2.74	..	..	..	..	वीरान	..	..	..	..	..	..	..	..
488	पुरवा नं.4	7.94	..	..	..	..	वीरान	..	..	..	..	..	..	..	..
489	पुरवा नं.5	8.73	1	1	6	2	4	..	..	..	..	1	2	1	1
490	पुरवा नं.6	130.78	12	13	89	43	46	..	..	2	5	24	4	10	2
491	बलई टोला	160.82	17	17	125	59	66	..	..	19	14	27	7	27	12
492	बेला	765.17	87	99	640	335	305	74	70	20	17	128	27	160	111
493	सर नं. 1	413.08	46	51	334	168	166	33	33	8	11	74	23	83	1
494	सर नं. 2	475.09	46	46	280	144	136	..	..	61	58	52	11	70	6
495	समान	341.31	25	30	188	102	86	13	6	24	25	57	8	49	11
496	ऊंचा टोला	70.43	11	11	66	32	34	..	..	6	3	18	..	12	7
497	करह	127.57	22	22	111	58	53	..	..	..	..	16	..	33	4
498	छिवलहा	34.04	..	..	..	..	वीरान	..	..	..	..	..	..	..	..
499	डिहिया 206	163.52	23	23	117	65	52	..	..	13	12	19	2	46	9
500	तेलिया 231	105.94	3	3	16	10	6	..	..	4	2	..	..	7	1
501	तेलिया 232	110.57	5	5	27	13	14	..	..	..	..	9	..	6	..
502	पहरखा	1,588.71	165	185	1,190	593	597	34	32	46	48	163	20	332	51

सिरमौर तहसील

काम करने वाले																				काम न करने वाले		स्थानीय कोड नं.
I		II		III		IV		V(a)		V(b)		VI		VII		VIII		IX		X		
पु.	स्त्री	पु.	स्त्री	पु.	स्त्री	पु.	स्त्री	पु.	स्त्री	पु.	स्त्री	पु.	स्त्री	पु.	स्त्री	पु.	स्त्री	पु.	स्त्री	पु.	स्त्री	
17	18	19	20	21	22	23	24	25	26	27	28	29	30	31	32	33	34	35	36	37	38	1
..	..	..	1	..	..	..	..	..	..	..	..	..	..	..	..	..	..	2	..	9	9	460
24	2	29	16	..	..	..	..	..	..	..	..	..	..	..	..	..	..	9	..	80	115	461
52	9	18	26	..	..	..	..	..	..	..	..	..	..	1	..	..	..	12	..	89	181	462
66	9	25	4	..	..	..	..	1	..	..	..	..	..	..	..	..	..	6	..	88	155	463
29	11	9	14	..	..	..	..	..	..	..	..	..	..	..	..	..	..	1	..	32	56	464
15	..	2	1	..	..	..	..	..	..	..	..	..	..	..	..	..	..	..	..	33	52	465
32	..	21	19	..	..	..	..	..	..	..	..	..	..	2	..	..	..	12	..	76	133	466
26	1	24	20	..	..	..	..	17	1	..	..	..	..	..	..	..	..	18	..	83	150	467
19	..	7	7	..	..	..	..	..	..	..	..	..	..	..	..	..	..	1	..	22	36	468
39	3	16	21	..	..	..	..	9	..	2	..	..	..	..	..	..	..	6	..	91	138	469
6	1	15	6	..	..	..	..	..	..	..	..	..	..	..	..	..	..	3	..	23	48	470
47	2	67	52	..	..	..	..	3	..	3	..	..	..	..	..	..	..	4	..	127	186	471
64	2	55	6	..	..	..	..	..	..	..	..	..	..	..	..	..	..	3	..	117	234	472
14	..	24	..	..	..	..	..	10	..	..	..	..	..	..	..	..	..	..	..	26	70	473
58	..	25	1	..	..	..	..	8	..	..	..	..	..	..	..	..	..	..	..	60	130	474
200	1	78	80	..	..	..	..	19	2	5	..	..	..	..	..	..	..	10	1	283	532	475
22	..	17	23	..	..	..	..	..	1	..	..	..	..	..	..	..	..	3	..	34	60	476
26	..	21	30	..	..	..	..	2	..	..	..	..	..	..	..	..	..	1	..	41	61	477
12	..	11	10	..	..	..	..	8	..	..	..	..	..	..	..	..	..	1	..	44	58	478
..	1	1	2	..	..	..	..	..	..	..	..	..	..	..	..	..	..	..	..	11	5	479
10	1	1	1	..	..	..	..	..	..	..	..	..	..	..	..	..	..	4	..	18	29	480
7	5	7	8	..	..	..	..	..	..	..	..	..	..	..	..	..	..	2	..	16	33	481
14	1	..	1	..	..	..	..	..	..	..	..	..	..	..	..	..	..	2	..	14	32	482
5	1	..	1	..	..	..	..	..	..	..	..	..	..	..	..	..	..	..	..	3	5	483
11	7	5	7	..	..	..	..	3	..	..	..	..	..	..	..	1	..	4	..	22	31	484
47	14	24	20	3	..	..	..	16	3	25	1	..	..	..	..	..	..	23	2	112	175	485
1	2	7	3	..	..	..	..	..	..	..	..	..	..	..	..	..	..	..	..	15	9	486
..	..	..	..	..	..	..	..	..	..	..	वीरान	..	..	..	..	..	..	..	..	..	..	487
..	..	..	..	..	..	..	..	..	..	..	वीरान	..	..	..	..	..	..	..	..	..	..	488
..	1	..	..	..	..	..	..	1	..	..	..	..	..	..	..	..	..	..	..	1	3	489
5	1	1	1	..	..	..	..	..	..	..	..	..	..	..	..	..	..	4	..	33	44	490
13	2	11	10	..	..	..	..	..	..	..	..	..	..	..	..	..	..	3	..	32	54	491
94	52	48	57	..	..	..	..	8	2	1	..	..	..	..	..	..	..	9	..	175	194	492
49	1	26	..	2	..	..	..	1	..	2	..	..	..	..	..	..	..	3	..	85	165	493
25	3	37	3	..	..	..	..	3	..	..	..	..	..	..	..	..	..	5	..	74	130	494
12	2	19	9	..	..	..	..	8	..	1	..	..	..	6	..	..	..	3	..	53	75	495
7	4	5	3	..	..	..	..	..	..	..	..	..	..	..	..	..	..	..	..	20	27	496
32	1	1	3	..	..	..	..	..	..	..	..	..	..	..	..	..	..	..	..	25	49	497
..	..	..	..	..	..	..	..	..	..	..	वीरान	..	..	..	..	..	..	..	..	..	..	498
30	..	13	9	..	..	..	..	..	..	..	..	..	..	..	..	..	..	3	..	19	43	499
3	1	4	..	..	..	..	..	..	..	..	..	..	..	..	..	..	..	..	..	3	5	500
6	..	..	..	..	..	..	..	..	..	..	..	..	..	..	..	..	..	..	..	7	14	501
278	9	43	42	..	..	..	..	5	..	..	..	..	..	..	..	1	..	5	..	261	546	502

जनगणना का प्राथमिक सारांश

स्थानीय कोड नं.	गांव/वार्ड गणना ब्लाक का नाम	गांव का क्षेत्रफल एकड़ में नगर/वार्ड का वर्ग कि.मी. में	आबाद रिहायशी मकानों की संख्या	परिवारों की संख्या	गिने गये व्यक्तियों की कुल संख्या (बेघरबार और संस्थाओं में रहने वाले व्यक्तियों सहित)			अनुसूचित जातियां		अनुसूचित जनजातियां		साक्षर एवं शिक्षित व्यक्ति		(I–IX) कुल काम करने वाले	
					व्यक्ति	पु.	स्त्री	पु.	स्त्री	पु.	स्त्री	पु.	स्त्री	पु.	स्त्री
1	2	3	4	5	6	7	8	9	10	11	12	13	14	15	16
503	विद्यानगर	40.22	13	21	99	44	55	..	..	7	8	27	..	29	5
504	मड़फा 438	70.49	6	7	49	27	22	..	..	..	..	13	..	11	4
505	सूजी पुरवा	230.77	43	53	351	183	168	111	52	..	..	105	3	89	37
506	कटहा	870.88	86	86	540	265	275	39	49	26	23	94	13	135	54
507	घोपी	1,126.97	140	163	994	474	520	90	96	5	6	140	8	242	89
508	पोखरौर	202.39	27	27	125	63	62	..	..	1	1	22	5	29	6
509	मेहरबान गंज	167.61	9	9	39	23	16	..	..	..	..	10	..	8	..
510	मोहनिया	30.06	3	3	14	5	9	..	..	..	..	4	..	2	1
511	रमपुरवा	1,120.34	127	131	840	401	439	26	24	22	19	108	9	203	29
512	गुढ़वा	1,088.01	139	139	798	387	411	35	27	11	8	148	9	219	209
513	बघेला	181.96	16	18	107	57	50	..	..	9	9	18	3	27	7
514	हिनौता 589	346.90	66	68	352	187	165	76	57	23	21	2	1	104	54
515	शिवराजपुर	223.95	18	18	125	74	51	..	..	..	..	34	2	25	4
516	दुबहाई खुर्द	424.99	54	54	395	194	201	22	18	23	24	87	13	84	31
517	दुबहाई कलां	493.49	45	47	264	127	137	13	21	3	2	59	9	61	25
518	जोरौट	882.26	40	40	237	118	119	2	5	7	7	36	12	64	55
519	हिनौता	356,50	145	145	847	404	443	51	62	36	25	105	10	217	60
520	सिरसा	776.17	60	67	437	225	212	19	15	11	8	62	6	117	41
521	जगतीपुरवा	272.72	21	21	150	82	68	..	..	8	10	23	1	46	8
522	बसेड़ा	971.36	105	114	622	296	326	51	45	2	2	66	4	149	152
523	गंगेव नं. 1	30.27	105	126	754	386	368	80	91	50	54	132	11	210	106
524	गंगेव नं. 2	751.45	5	6	30	13	17	..	..	..	..	9	3	5	1
525	गंगेव नं. 3	27.43	..	..	..	..	वीरान	..	..	..	..	..	..	..	..
526	मठा पाण्डेन	49.98	10	11	72	36	36	3	6	9	5	11	5	23	6
527	मठा सेंगरान	539.32	43	50	291	147	144	12	15	63	53	40	10	74	36
528	नौतिया	44.08	..	..	..	..	वीरान	..	..	..	..	..	..	..	..
529	मझिगवां नं. 5	3.33	..	..	..	..	वीरान	..	..	..	..	..	..	..	..
530	मझिगवां नं. 4	2.93	..	..	..	..	वीरान	..	..	..	..	..	..	..	..
531	मझिगवां नं. 3	3.33	..	..	..	..	वीरान	..	..	..	..	..	..	..	..
532	मझिगवां नं. 1	145.04	17	17	110	48	62	..	..	4	5	15	4	26	2
533	मझिगवां नं. 2	33.71	16	16	99	54	45	..	..	25	20	17	4	25	..
534	बरौंहा	150.65	14	14	101	53	48	4	3	8	11	27	8	27	3
535	मढ़ी खुर्द	1,166.39	111	114	711	360	351	20	18	44	48	100	46	166	129
536	खरहना	256.89	16	17	135	60	75	..	..	..	..	28	..	29	13
537	अतरैला	118.18	6	8	55	22	33	..	..	8	17	8	6	12	8
538	छोरहा	87.17	..	..	..	..	वीरान	..	..	..	..	..	..	..	..
539	तारी कलां	190.94	4	8	39	16	23	..	..	9	12	5	5	9	11
540	तारी खुर्द	187.56	6	7	36	17	19	..	..	5	10	..	..	11	6
541	पचपहरा	325.36	42	62	382	184	198	50	42	30	18	44	14	86	44
542	बुड़वा	221.15	27	34	267	132	135	..	..	13	13	50	13	65	29
543	मढ़ी कलां	910.06	102	135	836	404	432	26	32	81	80	121	47	219	83
544	मरजादपुर	190.18	24	26	173	87	86	..	..	8	9	27	6	38	6
545	रामपुर	152 36	26	29	151	78	73	..	..	..	..	27	4	37	1

काम करने वाले																				काम न करने वाले		स्थानीय कोड सं.
I		II		III		IV		V(a)		V(b)		VI		VII		VIII		IX		X		
पु.	स्त्री	पु.	स्त्री	पु.	स्त्री	पु.	स्त्री	पु.	स्त्री	पु.	स्त्री	पु.	स्त्री	पु.	स्त्री	पु.	स्त्री	पु.	स्त्री	पु.	स्त्री	
17	18	19	20	21	22	23	24	25	26	27	28	29	30	31	32	33	34	35	36	37	38	1
21	1	5	4	..	..	..	..	..	..	..	..	..	..	..	..	..	..	3	..	15	50	503
10	4	..	..	..	..	..	..	..	..	..	..	..	..	..	..	..	..	1	..	16	18	504
56	5	28	32	..	..	..	..	3	..	..	..	..	..	..	..	..	..	2	..	94	131	505
78	4	51	45	3	4	..	..	..	1	..	..	..	..	..	..	..	..	3	..	130	221	506
125	15	75	72	6	..	..	..	23	2	1	..	..	..	1	..	..	..	11	..	232	431	507
19	2	8	2	1	2	..	..	1	..	..	..	..	..	..	..	..	..	..	..	34	56	508
7	..	..	..	..	..	..	..	..	..	..	..	..	..	..	..	..	..	1	..	15	16	509
2	1	..	..	..	..	..	..	..	..	..	..	..	..	..	..	..	..	..	..	3	8	510
165	11	23	18	..	..	..	..	8	..	..	..	..	..	..	..	..	..	7	..	198	410	511
180	182	32	27	..	..	..	..	3	..	..	..	..	..	..	..	..	..	4	..	168	202	512
18	..	9	7	..	..	..	..	..	..	..	..	..	..	..	..	..	..	..	..	30	43	513
39	2	54	52	1	..	..	..	10	..	..	..	..	..	..	..	..	..	..	..	83	111	514
23	4	..	..	..	..	..	..	2	..	..	..	..	..	..	..	..	..	..	..	49	47	515
46	1	28	30	..	..	..	..	1	..	..	..	..	..	..	..	..	..	9	..	110	170	516
41	1	19	24	..	..	..	..	1	..	..	..	..	..	..	..	..	..	..	..	66	112	517
28	20	31	35	2	..	..	..	..	..	..	..	..	..	..	..	..	..	3	..	54	64	518
136	4	63	54	..	..	..	..	10	1	..	..	..	..	..	1	..	..	8	..	187	383	519
87	24	20	17	2	..	..	..	3	..	..	..	..	..	..	..	..	..	5	..	108	171	520
26	..	9	8	..	..	..	..	10	..	..	..	..	..	..	..	..	..	1	..	36	60	521
109	94	31	54	..	..	..	..	6	4	..	..	..	..	..	..	..	..	3	..	147	174	522
74	11	101	95	3	..	..	..	11	..	..	..	..	..	1	..	..	..	20	..	176	262	523
4	1	..	..	..	..	..	..	..	..	..	..	..	..	..	..	..	..	1	..	8	16	524
..	..	..	..	..	..	..	..	..	..	वीरान	..	..	..	..	..	..	..	..	..	..	..	525
11	1	8	5	..	..	..	..	1	..	..	..	..	..	..	..	..	..	3	..	13	30	526
33	3	37	33	..	..	..	..	1	..	..	..	..	..	1	..	..	..	2	..	73	108	527
..	..	..	..	..	..	..	..	..	..	वीरान	..	..	..	..	..	..	..	..	..	..	..	528
..	..	..	.	..	..	..	..	..	..	वीरान	..	..	..	..	..	..	..	..	..	..	..	529
..	..	..	..	..	..	..	..	..	..	वीरान	..	..	..	..	..	..	..	..	..	..	..	530
..	..	..	..	..	..	..	..	..	..	वीरान	..	..	..	..	..	..	..	..	..	..	..	531
23	..	2	2	..	..	..	..	1	..	..	..	..	..	..	..	..	..	..	..	22	60	532
6	..	14	..	..	..	..	..	3	..	..	..	..	..	..	..	..	..	2	..	29	45	533
15	..	7	3	..	..	..	..	..	..	..	..	..	..	..	..	..	..	5	..	26	45	534
100	76	36	47	4	..	..	..	3	..	..	..	..	..	2	..	1	..	20	6	194	222	535
28	13	..	..	..	..	..	..	..	..	..	..	..	..	..	..	..	..	1	..	31	62	536
5	..	7	8	..	..	..	..	..	..	..	..	..	..	..	..	..	..	..	..	10	25	537
..	..	..	..	..	..	..	..	..	..	वीरान	..	..	..	..	..	..	..	..	..	..	..	538
..	..	7	11	..	..	..	..	..	..	..	..	..	..	..	..	..	..	2	..	7	12	539
7	..	4	6	..	..	..	..	..	..	..	..	..	..	..	..	..	..	..	..	6	13	540
35	3	41	41	..	..	..	..	1	..	..	..	..	..	..	..	..	..	9	..	98	154	541
33	1	24	28	1	..	..	..	..	..	1	..	..	..	..	..	..	..	6	..	67	106	542
102	8	64	69	1	..	..	..	27	5	1	..	..	..	2	..	1	..	21	1	185	349	543
30	..	4	6	..	..	..	..	..	..	2	..	..	..	..	..	..	..	2	..	49	80	544
35	..	2	1	..	..	..	..	..	..	..	..	..	..	..	..	..	..	..	..	41	72	545

जनगणना का प्राथमिक सारांश

स्थानीय कोड नं.	गांव/वार्ड गणना ब्लाक का नाम	गांव का क्षेत्रफल एकड़ में नगर/वार्ड का वर्ग कि.मी. में	आबाद रिहायशी मकानों की संख्या	परिवारों की संख्या	गिने गये व्यक्तियों की कुल संख्या (बेघरबार और संस्थाओं में रहने वाले व्यक्तियों सहित)			अनुसूचित जातियां		अनुसूचित जनजातियां		साक्षर एवं शिक्षित व्यक्ति		(I–IX) कुल काम करने वाले	
					व्यक्ति	पु.	स्त्री	पु.	स्त्री	पु.	स्त्री	पु.	स्त्री	पु	स्त्री
1	2	3	4	5	6	7	8	9	10	11	12	13	14	15	16
546	पचपहरा	353.15	60	73	456	224	232	69	73	8	3	70	17	102	34
547	सिरखिनी	118.69	26	30	165	78	87	..	..	10	6	30	3	34	5
548	करौंदी	170.64	20	24	181	93	88	11	11	16	9	39	8	48	10
549	बुड़वा 389	441.30	35	40	227	122	105	36	35	14	6	31	8	60	29
550	रेहड़ा	150.34	..	..	..	..	वीरान	..	..	..	..	..	..	..	..
551	माद नं. 1	583.97	29	34	217	102	115	5	8	23	19	38	14	62	18
552	माद नं. 2	56.94	6	8	32	17	15	16	15	..	..	..	..	14	4
553	गोदरी नं. 1	826.66	57	64	446	229	217	10	11	77	75	59	27	109	14
554	गोदरी नं. 2	63.63	4	4	25	11	14	..	..	..	..	6	..	6	..
555	गोदरी नं. 3	38.68	..	..	..	..	वीरान	..	..	..	..	..	..	..	..
556	गोदरी नं. 4	198.92	24	27	177	83	94	..	..	16	27	38	11	31	6
557	गोदरी नं. 5	60.73	..	..	..	..	वीरान	..	..	..	..	..	..	..	..
558	गोदरी नं. 6	39.01	14	14	84	45	39	39	34	..	..	6	..	21	6
559	गोदरी नं. 7	9.65	..	..	..	..	वीरान	..	..	..	..	..	..	..	..
560	गोदरी नं. 8	4.14	..	..	..	..	वीरान	..	..	..	..	..	..	..	..
561	तिवनी	3,139.42	532	600	3,378	1,606	1,772	268	275	47	43	643	144	704	295
	अठभैयन टोला		225	267	1,422	669	753	160	166	28	22	271	63	291	169
	चौधियन		100	114	631	276	355	30	34	19	21	128	35	126	43
	इटहा टोला		107	119	700	353	347	58	56	..	..	110	21	181	56
	कुरान		100	100	625	308	317	20	19	..	..	134	25	106	27
562	अमिरती	210.72	48	61	296	161	135	31	27	15	12	72	22	88	18
563	आलमगंज 23	565.30	121	126	731	355	376	74	81	23	23	119	14	172	43
564	आलमगंज 24	346.04	18	18	108	52	56	..	..	..	..	24	1	20	2
565	आंबी	948.86	138	148	843	432	411	28	28	..	..	145	6	228	154
566	करारी	352.44	3	3	8	5	3	..	..	..	..	1	..	3	..
567	गोदहाई	239.69	11	12	71	32	39	1	1	2	3	18	8	18	6
568	मनगवां	293.96	535	568	3,309	1,701	1,608	266	252	74	71	839	223	797	237
569	रानीपुरवा	161.39	7	7	29	15	14	..	..	2	1	5	..	8	4
570	नौवा	621.31	30	30	186	90	96	8	7	..	..	35	11	39	34
571	मिसिरगवां दुबे	252.19	18	18	85	42	43	7	10	..	..	16	4	22	22
572	हनुमन्ता	131.27	10	15	84	38	46	3	2	18	22	9	3	23	16
573	इटहा ड़ाडी	21.24	12	12	56	28	28	17	16	11	12	4	..	16	18
574	सोमरहटी	19.56	..	..	..	..	वीरान	..	..	..	..	..	..	..	..
575	लोढ़वा	116.16	..	..	..	..	वीरान	..	..	..	..	..	..	..	..
576	खम्हरिया	251.39	1	1	45	23	22	12	11	..	..	3	2	12	13
577	मिसिरगवां काटन	32 76	2	2	15	8	7	..	..	4	1	4	..	4	1
578	भादौधूर	62.12	..	..	..	..	वीरान	..	..	..	..	..	..	..	..
579	डीहा	275.80	51	62	227	130	97	9	8	39	41	41	12	74	47
580	करौंदी	122.62	9	9	51	19	32	4	11	12	15	3	4	7	15
581	जरहा	386.35	44	54	406	193	213	66	66	18	25	81	33	89	52
582	मिसिरगवां तिवारिन	313.62	69	83	466	230	236	28	21	..	..	55	4	111	12
583	नगमा	380.28	41	43	200	113	87	51	42	3	6	35	7	59	34
584	चदेह	762.25	127	127	714	373	341	95	50	..	..	47	..	204	54

सिरमौर तहसील

काम करने वाले																					
I		II		III		IV		V(a)		V(b)		VI		VII		VIII		IX		X		
																				काम न करने वाले		स्थानीय कोड नं.
पु.	स्त्री	पु.	स्त्री	पु.	स्त्री	पु.	स्त्री	पु.	स्त्री	पु.	स्त्री	पु.	स्त्री	पु.	स्त्री	पु.	स्त्री	पु.	स्त्री	पु.	स्त्री	
17	18	19	20	21	22	23	24	25	26	27	28	29	30	31	32	33	34	35	36	37	38	1
66	2	31	32	..	..	..	..	..	..	..	..	..	..	1	..	..	..	4	..	122	198	546
26	2	6	3	..	..	..	..	1	..	..	..	..	..	..	..	..	..	1	..	44	82	547
22	..	18	10	..	..	..	..	2	..	..	..	..	..	..	..	..	..	6	..	45	78	548
20	1	32	28	5	..	..	..	1	..	..	..	..	..	..	..	..	..	2	..	62	76	549
..	..	..	..	..	..	..	..	..	..	वीरान	..	..	..	..	..	..	..	..	..	..	..	550
34	..	20	18	1	..	..	..	3	..	..	..	..	..	..	..	..	..	4	..	40	97	551
1	..	13	4	..	..	..	..	..	..	..	..	..	..	..	..	..	..	..	..	3	11	552
50	1	47	13	2	..	..	..	2	..	..	..	..	..	2	..	..	..	6	..	120	203	553
5	..	..	..	..	..	..	..	..	..	..	..	..	..	..	..	..	..	1	..	5	14	554
..	..	..	..	..	..	..	..	..	..	वीरान	..	..	..	..	..	..	..	..	..	..	..	555
16	4	11	2	..	..	..	..	..	..	..	..	..	..	..	..	..	..	4	..	52	88	556
..	..	..	..	..	..	..	..	..	..	वीरान	..	..	..	..	..	..	..	..	..	..	..	557
7	..	13	6	..	..	..	..	..	..	..	..	..	..	..	..	..	..	1	..	24	33	558
..	..	..	..	..	..	..	..	..	..	वीरान	..	..	..	..	..	..	..	..	..	..	..	559
..	..	..	..	..	..	..	..	..	..	वीरान	..	..	..	..	..	..	..	..	..	..	..	560
331	60	250	226	..	..	..	..	19	6	..	..	..	..	1	..	5	..	98	3	902	1,477	561
130	43	116	120	..	..	..	..	9	6	..	..	..	..	1	..	..	..	35	..	378	584	
65	7	30	35	..	..	..	..	..	..	..	..	..	..	..	..	5	..	26	1	150	312	
72	..	85	54	..	..	..	..	10	..	..	..	..	..	..	..	..	..	14	2	172	291	
64	10	19	17	..	..	..	..	..	..	..	..	..	..	..	..	..	..	23	..	202	290	
15	15	20	..	4	1	..	..	..	..	12	1	..	..	18	1	4	..	15	..	73	117	562
98	3	55	39	..	..	..	..	10	1	..	..	..	..	..	..	..	..	9	..	183	333	563
18	2	..	..	..	..	..	..	..	..	..	..	..	..	..	..	..	..	2	..	32	54	564
146	7	71	147	..	..	..	..	3	..	..	..	..	..	..	..	..	..	8	..	204	257	565
3	..	..	..	..	..	..	..	..	..	..	..	..	..	..	..	..	..	..	..	2	3	566
11	2	4	3	..	..	..	..	..	..	..	..	..	..	..	..	..	..	3	1	14	33	567
119	5	104	107	..	..	..	..	252	98	125	5	..	..	129	14	1	..	67	8	904	1,371	568
1	..	3	4	..	..	..	..	2	..	..	..	..	..	..	..	..	..	2	..	7	10	569
31	27	5	7	..	..	..	..	..	..	..	..	..	..	..	..	..	..	3	..	51	62	570
16	15	3	7	..	..	..	..	..	..	..	..	..	..	1	..	..	..	2	..	20	21	571
5	1	17	13	..	..	..	..	..	..	1	2	..	..	..	..	..	..	..	..	15	30	572
2	..	13	18	..	..	..	..	..	..	..	..	..	..	..	..	..	..	1	..	12	10	573
..	..	..	..	..	..	..	..	..	..	वीरान	..	..	..	..	..	..	..	..	..	..	..	574
..	..	..	..	..	..	..	..	..	..	वीरान	..	..	..	..	..	..	..	..	..	..	..	575
5	4	7	9	..	..	..	..	..	..	..	..	..	..	..	..	..	..	..	..	11	9	576
1	..	2	1	..	..	..	..	..	..	..	..	..	..	..	..	..	..	1	..	4	6	577
..	..	..	..	..	..	..	..	..	..	वीरान	..	..	..	..	..	..	..	..	..	..	..	578
18	11	21	32	..	..	..	..	8	2	4	..	..	..	11	2	..	..	12	..	56	50	579
..	..	7	15	..	..	..	..	..	..	..	..	..	..	..	..	..	..	..	..	12	17	580
33	2	37	50	..	..	..	..	4	..	1	..	..	..	1	..	..	..	13	..	104	161	581
82	1	12	11	..	..	..	..	5	..	2	..	..	..	..	..	1	..	9	..	119	224	582
16	7	31	27	..	..	..	..	..	..	..	..	..	..	..	..	1	..	11	..	54	53	583
71	3	88	49	..	..	..	..	30	2	..	..	..	..	3	..	..	..	12	..	169	287	584

जनगणना का प्राथमिक सारांश

स्थानीय कोड नं.	गांव/वार्ड गणना ब्लाक का नाम	गांव का क्षेत्रफल एकड़ में नगर/वार्ड का वर्ग कि.मी. में	आबाद रिहायशी मकानों की संख्या	परिवारों की संख्या	गिने गये व्यक्तियों की कुल संख्या (बेघरबार और संस्थाओं में रहने वाले व्यक्तियों सहित)			अनुसूचित जातियां		अनुसूचित जनजातियां		साक्षर एवं शिक्षित व्यक्ति		(I-IX) कुल काम करने वाले	
					व्यक्ति	पु.	स्त्री	पु.	स्त्री	पु.	स्त्री	पु.	स्त्री	पु.	स्त्री
1	2	3	4	5	6	7	8	9	10	11	12	13	14	15	16
585	दुवगवां	205.14	90	90	500	223	277	..	..	32	26	86	27	81	88
586	सोनवर्षा कलां	297.32	64	67	383	201	182	14	21	37	26	57	9	94	30
587	सोनवर्षा खुर्द	68.82	..	..	..	..	वीरान	..	..	..	..	..	..	..	..
588	कौआढ़ान	108.15	10	12	45	23	22	8	9	..	..	9	1	11	7
589	सथिनी	1,091.58	101	103	624	310	314	36	34	13	12	74	7	155	27
590	टिकुरी उर्फ सथिनी	11.00	5	5	24	12	12	..	..	4	1	2	..	8	2
591	टिकुरी	1,272.82	181	183	1,065	507	558	93	84	8	11	130	10	254	218
592	कोन	90.60	15	15	98	50	48	..	..	8	17	12	..	13	6
593	टिकुरा उर्फ रघुनाथ गंज	492.76	319	358	1,893	950	943	115	100	32	36	333	84	485	139
594	धवैया 254	116.01	16	16	107	56	51	..	..	17	11	18	7	25	7
595	धवैया फौज 255	615.71	27	27	216	118	98	..	..	10	6	42	5	61	6
596	नीवी कुर्मियान	251.17	25	40	249	125	124	43	34	6	6	24	3	68	50
597	नीवी मु.	135.61	15	15	67	41	26	..	..	..	..	10	..	20	7
598	सथिनी मु. टिकुरा	445.77	..	..	..	..	वीरान	..	..	..	..	..	..	..	..

सिरमौर तहसील

काम करने वाले																				काम न करने वाले		स्थानीय कोड सं.
I		II		III		IV		V(a)		V(b)		VI		VII		VIII		IX		X		
पु.	स्त्री	पु.	स्त्री	पु.	स्त्री	पु.	स्त्री	पु.	स्त्री	पु.	स्त्री	पु.	स्त्री	पु.	स्त्री	पु.	स्त्री	पु.	स्त्री	पु.	स्त्री	
17	18	19	20	21	22	23	24	25	26	27	28	29	30	31	32	33	34	35	36	37	38	1
51	71	18	15	..	..	..	..	..	1	..	..	..	..	..	..	..	..	12	1	142	189	585
56	2	26	25	..	..	..	..	2	3	..	..	..	..	..	..	..	..	10	..	107	152	586
..	..	..	..	..	..	..	..	..	..	..	वीरान	..	..	..	..	..	..	..	..	..	..	587
6	1	4	5	..	..	..	..	1	1	..	..	..	..	..	..	..	..	..	..	12	15	588
124	2	20	25	5	..	..	..	2	..	..	..	..	..	..	..	..	..	4	..	155	287	589
5	..	3	2	..	..	..	..	..	..	..	..	..	..	..	..	..	..	..	..	4	10	590
142	114	80	101	2	..	..	..	12	2	..	..	..	..	..	..	..	..	18	..	253	340	591
8	..	5	6	..	..	..	..	..	..	..	..	..	..	..	..	..	..	..	..	37	42	592
165	10	58	67	13	2	..	..	102	25	23	..	..	..	87	32	..	..	37	..	465	804	593
10	..	11	7	..	..	..	..	..	..	..	..	..	..	..	..	..	..	4	..	31	44	594
45	..	8	6	..	..	..	..	2	..	..	..	..	..	..	..	..	..	6	..	57	92	595
27	24	32	26	..	..	..	..	6	..	..	..	..	..	..	..	..	..	3	..	57	74	596
20	7	..	..	..	..	..	..	..	..	..	..	..	..	..	..	..	..	..	..	21	19	597
..	..	..	..	..	..	..	..	..	..	..	वीरान	..	..	..	..	..	..	..	..	..	..	598

जनगणना का प्राथमिक सारांश

स्थानीय कोड नं.	गांव/वार्ड गणना ब्लाक का नाम	गांव का क्षेत्रफल एकड़ में नगर/वार्ड का वर्ग कि.मी. में	आबाद रिहायशी मकानों की संख्या	परिवारों की संख्या	गिने गये व्यक्तियों की कुल संख्या (बेघरबार और संस्थाओं में रहने वाले व्यक्तियों सहित)			अनुसूचित जातियां		अनुसूचित जनजातियां		साक्षर एवं शिक्षित व्यक्ति		(I-IX) कुल काम करने वाले	
					व्यक्ति	पु.	स्त्री	पु.	स्त्री	पु.	स्त्री	पु.	स्त्री	पु.	स्त्री
1	2	3	4	5	6	7	8	9	10	11	12	13	14	15	16
11/3	मऊगंज तहसील	1,865.9	45,668		128,193			18,110		16,271		35,052		67,583	
	(ग्रामीण)		40,024		255,460		127,267		17,942		16,137		5,303		27,329
1	हकरिया नं. 2	930.72	8	8	37	21	16	..	..	..	..	..	..	10	..
2	कोट	2,389.16	128	135	752	385	367	37	39	32	21	136	4	201	39
	पिपरहा टोला		55	55	336	182	154	15	9	15	8	73	2	83	14
	महूहा टोला		73	80	416	203	213	22	30	17	13	63	2	118	25
3	जोधपुर	498.87	61	74	452	220	232	20	17	14	16	51	12	135	7
4	पैपखरा	98.67	21	23	98	49	49	30	30	..	..	7	1	31	14
5	टीकट	125.83	19	28	168	84	84	..	..	..	..	..	..	45	2
6	खूझ	268.85	17	19	144	68	76	5	9	..	..	31	4	37	6
7	गांगी नं. 2	52.59	19	19	82	38	44	3	8	..	..	6	3	20	9
8	गांगी नं. 1	38.98	6	6	36	18	18	..	..	..	..	..	..	15	9
9	गढीहापार	142.28	24	27	150	83	67	24	20	..	..	20	2	46	16
10	हकरिया नं. 1	285.67	95	100	651	331	320	54	48	9	8	75	2	178	39
11	परमधा	346.81	19	19	152	83	69	16	9	4	6	23	2	37	8
12	अमिलिया	148.22	29	35	173	79	94	..	..	..	..	10	..	41	11
13	ऊंचा	25.93	..	..	..	..	वीरान	..	..	..	..	..	..	..	..
14	सोनवर्षा	552.52	104	117	745	376	369	108	104	15	16	100	1	188	1
15	सगराबाँध	10.87	..	..	..	..	वीरान	..	..	..	..	..	..	..	..
16	पहिलपार	416.43	56	62	389	205	184	65	62	..	..	72	14	81	39
17	मदावल	824.24	62	73	431	215	216	56	48	..	..	34	3	130	109
18	मिटवा	303.64	30	31	193	100	93	42	37	..	..	12	8	57	31
19	कुशहा	885.36	77	87	531	281	250	62	51	9	13	60	4	152	45
20	इटारनगांव	58.33	16	19	138	71	67	..	..	..	..	26	5	32	2
21	पांडेनगांव	66.53	2	2	10	5	5	..	..	..	..	2	..	4	..
22	धर्मनगरी	84.58	16	16	117	58	59	17	22	..	..	19	..	29	20
23	रोझऊं	94.27	21	23	106	59	47	..	..	..	..	5	..	29	13
24	नकटा	265.67	62	74	405	189	216	59	82	2	1	44	6	103	64
25	मौहरिया	459.97	44	57	321	149	172	6	8	..	..	40	1	72	64
26	सेंगरवार हजारी	210.61	12	13	98	46	52	13	18	..	..	16	2	23	10
27	मिसिरा पवाई	79.47	24	26	152	65	87	36	39	..	..	16	..	30	25
28	मिसिरा कोठार	135.14	14	14	79	40	39	2	4	..	..	15	1	16	4
29	भीर	1,866.54	307	348	1,728	893	835	226	202	11	14	121	15	530	187
	रोझऊ टोला		41	52	270	146	124	9	5	..	..	28	..	83	13
	कुंमडहा टोला		48	78	360	181	179	85	65	..	..	38	2	98	38
	छोटी चरैया		51	51	237	120	117	9	13	..	2	20	6	59	43
	बड़ी चरैया		34	34	149	79	70	18	15	1	2	18	4	51	40
	भीर (खास)		90	90	448	228	220	32	36	10	10	12	2	153	39
	कलरहा टोला		43	43	264	139	125	73	68	..	..	5	1	86	14
30	तारी मजरा	283.89	..	..	..	..	वीरान	..	..	..	..	..	..	..	..
31	मझिगवां	202.89	40	50	295	149	146	39	38	..	..	49	18	75	26
	मझि गवां पाटी टोला		10	10	72	37	35	..	..	..	..	11	2	17	3

काम करने वाले																					
I		II		III		IV		V(a)		V(b)		VI		VII		VIII		IX		X		स्थानीय कोड नं.
																				काम न करनेवाले		
पु.	स्त्री	पु	स्त्री	पु.	स्त्री	पु.	स्त्री	पु.	स्त्री	पु.	स्त्री	पु.	स्त्री	पु.	स्त्री	पु.	स्त्री	पु.	स्त्री	पु.	स्त्री	
17	18	19	20	21	22	23	24	25	26	27	28	29	30	31	32	33	34	35	36	37	38	1
37,321		20,290		1,543		17		2,844		472		184		1,378		198		3,336		60,610		11/3
8,633		17,160		313		3		642		49		16		155		6		352		99,938		
10	..	..	..	..	..	..	..	..	..	..	..	..	..	..	..	..	..	..	..	11	16	1
150	4	39	34	..	..	..	..	1	..	..	..	..	..	5	1	2	..	4	..	184	328	2
61	3	12	10	..	..	..	..	..	..	..	..	..	..	5	1	2	..	3	..	99	140	
89	1	27	24	..	..	..	..	1	..	..	..	..	..	..	..	..	..	1	..	85	188	
37	..	98	7	..	..	..	..	..	..	..	..	..	..	..	..	..	..	..	..	85	225	3
9	..	22	14	..	..	..	..	..	..	..	..	..	..	..	..	..	..	..	..	18	35	4
45	2	..	..	..	..	..	..	..	..	..	..	..	..	..	..	..	..	..	..	39	82	5
34	1	3	5	..	..	..	..	..	..	..	..	..	..	..	..	..	..	..	..	31	70	6
18	5	1	4	..	..	..	..	..	..	..	..	..	..	..	..	..	..	1	..	18	35	7
1	..	14	9	..	..	..	..	..	..	..	..	..	..	..	..	..	..	..	..	3	9	8
30	1	16	15	..	..	..	..	..	..	..	..	..	..	..	..	..	..	..	..	37	51	9
122	7	40	27	..	..	..	..	11	5	..	..	..	..	..	..	..	..	5	..	153	281	10
22	..	12	8	..	..	..	..	..	..	..	..	..	..	2	..	..	..	1	..	46	61	11
37	3	4	8	..	..	..	..	..	..	..	..	..	..	..	..	..	..	..	..	38	83	12
..	..	..	..	..	..	..	..	..	..	वीरान	..	..	..	..	..	..	..	..	..	..	..	13
100	..	73	1	1	..	..	..	10	..	..	..	..	..	..	..	1	..	3	..	188	368	14
..	..	..	..	..	..	..	..	..	..	वीरान	..	..	..	..	..	..	..	..	..	..	..	15
37	2	29	37	..	..	..	..	3	..	..	..	..	..	7	..	1	..	4	..	124	145	16
63	55	37	39	..	..	..	..	24	15	..	..	1	..	..	..	1	..	4	..	85	107	17
29	10	23	21	..	..	..	..	2	..	..	..	..	..	..	..	..	..	3	..	43	62	18
96	1	23	25	14	2	..	..	14	17	..	..	2	..	..	..	..	..	3	..	129	205	19
30	2	..	..	2	..	..	..	..	..	..	..	..	..	..	..	..	..	..	..	39	65	20
4	..	..	..	..	..	..	..	..	..	..	..	..	..	..	..	..	..	..	..	1	5	21
25	17	2	2	1	1	..	..	..	..	..	..	..	..	..	..	1	..	..	..	29	39	22
20	10	6	3	1	..	..	..	..	..	..	..	..	..	2	..	..	..	..	..	30	34	23
40	11	33	52	5	..	..	..	9	..	1	..	4	..	7	1	..	..	4	..	86	152	24
62	56	4	8	..	..	..	..	..	..	..	..	..	..	..	..	..	..	6	..	77	108	25
12	1	10	9	..	..	..	..	..	..	..	..	..	..	..	..	..	..	1	..	23	42	26
11	..	19	25	..	..	..	..	..	..	..	..	..	..	..	..	..	..	..	..	35	62	27
14	2	1	2	..	..	..	..	..	..	..	..	..	..	..	..	..	..	1	..	24	35	28
303	37	153	135	29	3	..	..	22	11	..	..	..	..	7	1	..	..	16	..	363	648	29
62	3	10	9	9	1	..	..	..	..	..	..	..	..	..	..	..	..	2	..	63	111	
57	16	25	21	7	1	..	..	8	..	..	..	..	..	..	..	..	..	1	..	83	141	
24	2	34	41	..	..	..	..	..	..	..	..	..	..	..	..	..	..	1	..	61	74	
12	..	38	40	..	..	..	..	..	..	..	..	..	..	..	..	..	..	1	..	28	30	
82	6	35	24	12	1	..	..	6	7	..	..	..	..	7	1	..	..	11	..	75	181	
66	10	11	..	1	..	..	..	8	4	..	..	..	..	..	..	..	..	..	..	53	111	
..	..	..	..	..	..	..	..	..	..	वीरान	..	..	..	..	..	..	..	..	..	..	..	30
50	5	17	21	..	..	..	..	2	..	1	..	..	..	1	..	..	..	4	..	74	120	31
12	..	3	3	..	..	..	..	..	..	..	..	..	..	..	..	..	..	2	..	20	32	

जनगणना का प्राथमिक सारांश

स्थानीय कोड सं.	गांव/वार्ड गणना ब्लाक का नाम	गांव का क्षेत्रफल एकड़ में नगर/वार्ड का वर्ग कि.मी. में	आबाद रिहायशी मकानों की संख्या	परिवारों की संख्या	गिने गये व्यक्तियों की कुल संख्या (बेघरबार और संस्थाओं में रहने वाले व्यक्तियों सहित)			अनुसूचित जातियां		अनुसूचित जनजातियां		साक्षर एवं शिक्षित व्यक्ति		(I IX) कुल काम करने वाले	
					व्यक्ति	पु.	स्त्री	पु.	स्त्री	पु.	स्त्री	पु.	स्त्री	पु.	स्त्री
1	2	3	4	5	6	7	8	9	10	11	12	13	14	15	16
	मझिगवां खास		30	40	223	112	111	39	38	..	..	38	16	58	23
32	तारी खास	214.74	91	91	406	198	208	22	23	3	6	21	4	116	44
	साधु का टोला		79	79	352	170	182	20	22	3	6	19	4	100	36
	तारी खास		12	12	54	28	26	2	1	..	..	2	..	16	8
33	मड़सडहनगांव	47.22	3	3	19	14	5	..	..	..	..	7	..	11	..
34	अकोरी	1,361.47	194	208	1,082	566	516	184	156	..	..	129	7	322	119
35	पैकनगांव	86.55	1	1	4	2	2	..	..	..	..	..	..	1	..
36	पिपरा	943.04	88	98	519	260	259	53	46	..	..	66	5	122	41
37	रामपुर	1,163.67	231	293	1,351	708	643	155	132	70	70	202	40	376	149
	रामपुर भोथी टोला		38	44	204	115	89	98	78	..	..	10	2	56	37
	कोलान टोला		61	82	341	175	166	16	14	70	70	36	7	95	57
	रामपुर खास टोला		75	96	458	242	216	7	7	..	..	104	17	142	19
	काछियान टोला		37	45	224	112	112	8	13	..	..	35	7	54	22
	उसरा टोला		20	26	124	64	60	26	20	..	..	17	7	29	14
38	दूबो	1,447.43	101	113	622	304	318	..	..	..	..	48	2	186	118
	ठाकुरान टोला		57	63	313	151	162	..	..	..	..	14	..	100	59
	ब्राह्मन टोला		26	28	193	97	96	..	..	..	..	24	1	54	28
	कछियान		18	22	116	56	60	..	..	..	..	10	1	32	31
39	रजहा	30.43	4	5	30	14	16	..	..	..	..	8	..	8	2
40	दुबहा	205.90	32	39	212	100	112	..	..	..	..	42	2	68	24
41	जमुहरा	153.88	51	63	325	156	169	..	..	8	14	60	10	66	13
42	देवरी बघेलान	123.30	24	25	147	80	67	..	..	..	..	19	1	46	3
43	खंगर पुर्वा	65.02	3	3	28	18	10	..	..	..	..	7	1	11	..
44	बरौंहा	802.29	149	170	1,048	551	497	125	121	11	11	144	10	279	113
	पश्चिम टोला		77	93	597	314	283	95	96	..	..	78	7	158	71
	बीच टोला		49	54	339	178	161	13	7	9	9	52	3	93	31
	पूर्व टोला		23	23	112	59	53	17	18	2	2	14	..	28	11
45	देवरी सेंगर	659.95	85	95	627	304	323	71	64	22	28	106	20	160	71
46	हरगड़ी	77.74	..	..	..	..	वीरान	..	..	..	..	..	..	..	..
47	शुकुली	43.93	3	6	29	17	12	17	12	..	..	..	..	12	9
48	घोरहा	44.11	3	3	15	11	4	..	..	3	1	3	..	6	1
49	तडोरा ब्राह्मण	64.35	12	13	68	31	37	..	..	..	..	14	3	14	4
50	तडोरा कुमियान	74.41	4	4	43	18	25	..	..	..	..	5	3	6	..
51	हरदी तिवरियान	674.36	60	64	404	184	220	35	36	..	..	54	2	93	43
52	चन्देह 307	166.71	33	41	207	98	109	29	21	..	..	26	2	50	18
53	चन्देह 306	64.09	..	..	..	..	वीरान	..	..	..	..	..	..	..	..
54	बंधवामाई बांट	1,444.04	190	238	1,304	652	652	115	98	31	31	157	41	359	55
	उसरा टोला		44	57	293	136	157	38	31	4	4	42	3	76	11
	कछियान टोला		28	32	156	76	80	..	..	..	..	13	..	44	4
	पश्चिम टोला		60	83	490	258	232	52	43	..	..	52	12	142	11
	दक्षिण टोला		27	34	195	99	96	20	22	24	24	36	26	47	24
	सिरसहाय टोला		31	32	170	83	87	5	2	3	3	14	..	50	5
55	बंधवा कोठार	464.08	69	99	665	348	317	13	7	5	2	54	..	159	149

मऊगंज तहसील

काम करने वाले																		काम न करने वाले		स्थानीय कोड नं.
I		II		III		IV		V(a)		V(b)		VI		VII		VIII		IX		X		
पु.	स्त्री	पु.	स्त्री	पु.	स्त्री	पु.	स्त्री	पु.	स्त्री	पु.	स्त्री	पु.	स्त्री	पु.	स्त्री	पु.	स्त्री	पु.	स्त्री	पु.	स्त्री	
17	18	19	20	21	22	23	24	25	26	27	28	29	30	31	32	33	34	35	36	37	38	1
38	5	14	18	..	..	..	..	2	..	1	..	..	..	1	..	..	..	2	..	54	88	
72	9	38	35	2	..	..	..	..	..	1	..	..	..	3	..	..	..	..	..	82	164	32
61	3	36	33	..	..	..	..	..	..	..	..	..	..	3	..	..	..	..	..	70	146	
11	6	2	2	2	..	..	..	..	..	1	..	..	..	..	..	..	..	..	..	12	18	
7	..	3	..	1	..	..	..	..	..	..	..	..	..	..	..	..	..	..	..	3	5	33
178	23	90	84	20	9	..	..	10	3	3	..	..	..	4	..	..	..	17	..	244	397	34
1	..	..	..	..	..	..	..	..	..	..	..	..	..	..	..	..	..	..	..	1	2	35
86	8	33	33	..	..	..	..	2	..	..	..	..	..	..	..	..	..	1	..	138	218	36
197	9	116	129	6	..	..	..	12	7	..	..	..	..	7	1	2	..	36	3	332	494	37
21	..	34	37	..	..	..	..	1	..	..	..	..	..	..	..	..	..	..	..	59	52	
34	..	56	57	..	..	..	..	1	..	..	..	..	..	4	1	..	..	..	..	80	109	
92	6	5	7	4	..	..	..	6	2	..	..	..	..	1	1	1	..	33	3	100	197	
39	2	6	15	1	..	..	..	4	5	..	..	..	..	1	..	..	..	3	..	58	90	
11	1	15	13	1	..	..	..	..	..	..	..	..	..	1	..	1	..	..	..	35	46	
81	1	96	117	..	..	..	..	7	..	..	..	..	..	..	..	1	..	1	..	118	200	38
35	1	59	58	..	..	..	..	6	..	..	..	..	..	..	..	..	..	..	..	51	103	
30	..	21	28	..	..	..	..	1	..	..	..	..	..	..	..	1	..	1	..	43	68	
16	..	16	31	..	..	..	..	..	..	..	..	..	..	..	..	..	..	..	..	24	29	
6	..	2	2	..	..	..	..	..	..	..	..	..	..	..	..	..	..	..	..	6	14	39
40	1	25	23	..	..	..	..	..	..	..	..	..	..	2	..	..	..	1	..	32	88	40
53	..	8	13	1	..	..	..	1	..	..	..	..	..	..	..	..	..	3	..	90	156	41
45	2	..	1	..	..	..	..	1	..	..	..	..	..	..	..	..	..	..	..	34	64	42
10	..	..	..	1	..	..	..	..	..	..	..	..	..	..	..	..	..	..	..	7	10	43
157	78	77	35	3	..	..	..	17	..	..	..	..	..	..	..	..	..	25	..	272	384	44
88	49	51	22	2	..	..	..	6	..	..	..	..	..	..	..	..	..	11	..	156	212	
53	23	15	8	1	..	..	..	10	..	..	..	..	..	..	..	..	..	14	..	85	130	
16	6	11	5	..	..	..	..	1	..	..	..	..	..	..	..	..	..	..	..	31	42	
87	9	62	62	2	..	..	..	..	..	..	..	..	..	..	..	..	..	9	..	144	252	45
..	..	..	..	..	..	..	..	..	..	..	वीरान	..	..	..	..	..	..	..	..	..	..	46
..	..	12	9	..	..	..	..	..	..	..	..	..	..	..	..	..	..	..	..	5	3	47
4	..	2	1	..	..	..	..	..	..	..	..	..	..	..	..	..	..	..	..	5	3	48
8	3	..	1	..	..	..	..	6	..	..	..	..	..	..	..	..	..	..	..	17	33	49
5	..	..	..	..	..	..	..	..	..	..	..	..	..	..	..	..	..	1	..	12	25	50
65	6	28	37	..	..	..	..	..	..	..	..	..	..	..	..	..	..	..	..	91	177	51
34	3	16	15	..	..	..	..	..	..	..	..	..	..	..	..	..	..	..	..	48	91	52
..	..	..	..	..	..	..	..	..	..	..	वीरान	..	..	..	..	..	..	..	..	..	..	53
201	11	113	41	1	..	..	..	9	2	..	..	..	..	..	..	2	..	33	1	293	597	54
43	5	26	6	1	..	..	..	1	..	..	..	..	..	..	..	..	..	5	..	60	146	
42	1	2	3	..	..	..	..	..	..	..	..	..	..	..	..	..	..	..	..	32	76	
57	5	55	4	..	..	..	..	8	2	..	..	..	..	..	..	2	..	20	..	116	221	
18	..	22	23	..	..	..	..	..	..	..	..	..	..	..	..	..	..	7	1	52	72	
41	..	8	5	..	..	..	..	..	..	..	..	..	..	..	..	..	..	1	..	33	82	
148	143	8	6	..	..	..	..	..	..	..	..	..	..	..	..	..	..	3	..	189	168	55

जनगणना का प्राथमिक सारांश

स्थानीय कोड सं.	गांव/वार्ड गणना ब्लाक का नाम	गांव का क्षेत्रफल एकड़ में नगर/वार्ड का वर्ग कि.मी. में	आवास रिहायशी मकानों की संख्या	परिवारों की संख्या	गिने गये व्यक्तियों की कुल संख्या (बेघरबार और संस्थाओं में रहने वाले व्यक्तियों सहित)			अनुसूचित जातियां		अनुसूचित जनजातियां		साक्षर एवं शिक्षित व्यक्ति		(I–IX) कुल काम करने वाले	
					व्यक्ति	पु.	स्त्री	पु.	स्त्री	पु.	स्त्री	पु.	स्त्री	पु.	स्त्री
1	2	3	4	5	6	7	8	9	10	11	12	13	14	15	16
	बुड़हा टोला		6	8	68	35	33	..	..	..	..	12	..	17	17
	टिकुरी टोला		5	7	56	32	24	..	..	..	..	10	..	10	9
	तिनघरा टोला		21	31	191	99	92	11	5	..	..	6	..	47	41
	रामधीन टोला		5	5	56	24	32	2	2	..	..	8	..	9	10
	डाड़ी टोला		32	48	294	158	136	..	..	5	2	18	..	76	72
56	छिदना	50.02	4	4	27	13	14	..	..	..	..	4	..	6	5
57	छिबलहा	71.34	8	8	62	36	26	..	..	..	..	15	1	13	..
58	तेंदुआ	181.47	8	8	73	37	36	2	2	2	4	9	..	15	..
59	कठमलिया	177.86	4	4	21	12	9	..	..	2	2	5	..	5	..
60	देवरिहनगांव	1,105.23	172	198	1,231	626	605	46	36	30	22	137	4	359	116
	गजरूप टोला		53	61	382	185	187	..	..	7	4	68	1	104	32
	शारदा टोला		21	22	165	78	87	6	7	8	5	15	2	44	20
	राजघर टोला		36	38	224	111	113	6	6	1	2	19	..	75	35
	वैरिहा टोला		11	15	103	51	52	..	..	..	..	14	1	27	11
	बहोरे का टोला		50	61	352	189	163	34	23	14	11	19	..	107	18
	मुनिराज टोला		1	1	5	2	3	..	..	..	..	2	..	2	..
61	टिकुरदासी	152.70	22	25	164	83	81	25	20	..	..	27	7	38	19
62	कसियारगांव	611.97	78	91	563	278	285	10	11	27	28	91	18	148	71
63	जरकटी रामसरन	145.55	23	24	131	65	66	20	20	9	17	12	..	30	12
64	जरकटी रम्मूराम	68.95	23	28	206	101	105	30	23	..	..	28	3	45	13
65	सेंगरबारकुमियान	239.47	59	62	381	190	191	12	6	..	..	52	1	121	57
	रामेश्वर टोला		32	35	205	107	98	12	6	..	..	28	1	69	40
	अवधशरन टोला		27	27	176	83	93	..	..	..	..	24	..	52	17
66	छत्तगढ़ कलां	443.50	69	81	409	202	207	30	40	25	28	48	7	112	44
67	गढ़वा रामदेवसिंह	717.41	58	68	476	231	245	33	25	24	18	56	32	115	32
68	छत्तगढ़ खुर्द (319)	105.54	13	15	98	42	56	2	4	9	8	19	16	18	5
69	छत्तगढ़ खुर्द (318)	7.23	..	..	..	..	वीरान	..	..	..	..	..	..	..	..
70	मढ़ी	268.58	35	35	277	136	141	58	42	6	5	27	16	79	33
71	मुडिला	177.21	23	29	150	70	80	24	17	..	..	22	8	33	18
72	गढ़वा लखनखोरिहान	136.92	30	34	167	77	90	13	16	..	..	19	5	42	25
73	गढ़वा रामदत्त	14.45	3	3	12	9	3	..	..	..	..	2	..	5	..
74	दुबहा	73.01	5	5	47	24	23	..	..	..	..	10	..	10	1
75	लोकचा	16.66	..	..	..	..	वीरान	..	..	..	..	..	..	..	..
76	सिगटी कलां	172.38	23	24	164	81	83	33	24	..	..	33	10	31	12
77	सिगटी खुर्द	84.74	..	..	..	..	वीरान	..	..	..	..	..	..	..	..
78	सिगटी नानकार	223.86	35	37	186	90	96	9	5	15	17	22	2	43	5
79	सिगटी बामन	40.60	12	12	75	24	51	..	..	..	..	11	12	14	1
80	बहेरा खुमान	333.30	36	44	208	98	110	30	30	7	5	24	1	52	20
81	बुढ़वा मामला	149.36	15	28	202	92	110	..	..	..	..	27	4	49	7
82	रिमारी बाबावाली	45.07	5	5	30	13	17	5	9	..	..	4	..	6	5
83	रिमारी वरैयान	132.06	16	28	159	74	85	5	5	..	..	15	1	38	3
84	हर्दिहा चन्द्रभानराम	127.02	8	13	61	31	30	2	2	4	4	9	2	13	4
85	रामपुर (903)	33.99	..	..	..	..	वीरान	..	..	..	..	..	..	..	..

काम करने वाले																						
I		II		III		IV		V(a)		V(b)		VI		VII		VIII		IX		X		
																				काम न करने वाले		स्थानीय कोड नं.
पु.	स्त्री	पु.	स्त्री	पु.	स्त्री	पु.	स्त्री	पु.	स्त्री	पु.	स्त्री	पु.	स्त्री	पु.	स्त्री	पु.	स्त्री	पु.	स्त्री	पु.	स्त्री	
17	18	19	20	21	22	23	24	25	26	27	28	29	30	31	32	33	34	35	36	37	38	1
16	17	..	..	..	..	..	..	..	..	..	..	..	..	..	..	..	..	1	..	18	16	
10	9	..	..	..	..	..	..	..	..	..	..	..	..	..	..	..	..	..	..	22	15	
41	38	5	3	..	..	..	..	..	..	..	..	..	..	..	..	..	..	1	..	52	51	
7	9	1	1	..	..	..	..	..	..	..	..	..	..	..	..	..	..	1	..	15	22	
74	70	2	2	..	..	..	..	..	..	..	..	..	..	..	..	..	..	..	..	82	64	
6	5	..	..	..	..	..	..	..	..	..	..	..	..	..	..	..	..	..	..	7	9	56
6	..	3	..	..	..	..	..	2	..	..	..	..	..	..	..	..	..	2	..	23	26	57
9	..	5	..	..	..	..	..	..	..	..	..	..	..	..	..	..	..	1	..	22	36	58
3	..	2	..	..	..	..	..	..	..	..	..	..	..	..	..	..	..	..	..	7	9	59
260	54	51	61	6	..	..	..	21	1	3	..	..	..	..	..	..	..	18	..	267	489	60
66	18	7	14	..	..	..	..	17	..	3	..	..	..	..	..	..	..	11	..	91	155	
27	5	13	15	2	..	..	..	1	..	..	..	..	..	..	..	..	..	1	..	34	67	
64	23	4	11	4	..	..	..	3	1	..	..	..	..	..	..	..	..	..	..	36	78	
21	8	1	3	..	..	..	..	..	..	..	..	..	..	..	..	..	..	5	..	24	41	
80	..	26	18	..	..	..	..	...	..	..	..	..	..	..	..	..	..	1	..	82	145	
..	..	..	..	..	..	..	..	..	..	..	..	..	..	..	..	..	..	..	..	..	3	
23	6	11	12	1	..	..	..	..	..	..	..	..	..	..	..	..	..	3	1	45	62	61
104	38	33	31	1	..	..	..	4	1	..	..	1	..	..	..	..	..	5	1	130	214	62
11	..	10	10	..	..	..	..	8	2	..	..	..	..	..	..	..	..	1	..	35	54	63
25	11	16	2	..	..	..	..	..	..	..	..	..	..	2	..	..	..	2	..	56	92	64
106	44	3	12	..	..	..	..	9	..	..	..	..	..	..	1	..	..	3	..	69	134	65
61	29	3	10	..	..	..	..	3	..	..	..	..	..	..	1	..	..	2	..	38	58	
45	15	..	2	..	..	..	..	6	..	..	..	..	..	..	..	..	..	1	..	31	76	
65	3	37	37	..	..	..	..	2	4	..	..	..	..	2	..	..	..	6	..	90	163	66
75	..	36	32	..	..	..	..	..	..	..	..	..	..	..	..	..	..	4	..	116	213	67
11	..	5	5	..	..	..	..	..	..	..	..	..	..	..	..	..	..	2	..	24	51	68
..	..	..	..	..	..	..	..	..	..	वीरान		..	..	..	..	..	..	..	..	..	..	69
33	7	38	24	..	..	..	..	2	2	2	..	..	..	..	..	..	..	4	..	57	108	70
17	7	13	11	..	..	..	..	..	..	..	..	..	..	..	..	..	..	3	..	37	62	71
15	12	11	8	1	1	..	..	13	4	..	..	..	..	..	..	..	..	2	..	35	65	72
5	..	..	..	..	..	..	..	..	..	..	..	..	..	..	..	..	..	..	..	4	3	73
6	..	3	1	..	..	..	..	..	..	..	..	..	..	..	..	..	..	1	..	14	22	74
..	..	..	..	..	..	..	..	..	..	वीरान		..	..	..	..	..	..	..	..	..	..	75
11	..	17	12	..	..	..	..	..	..	..	..	..	..	..	..	..	..	3	..	50	71	76
..	..	..	..	..	..	..	..	..	..	वीरान		..	..	..	..	..	..	..	..	..	..	77
30	..	11	5	..	..	..	..	1	..	..	..	..	..	..	..	..	..	1	..	47	91	78
14	1	..	..	..	..	..	..	..	..	..	..	..	..	..	..	..	..	..	..	10	50	79
21	..	27	20	..	..	..	..	2	..	..	..	..	..	..	..	..	..	2	..	46	90	80
25	..	19	7	..	..	..	..	..	..	..	..	..	..	..	..	..	..	5	..	43	103	81
2	..	4	5	..	..	..	..	..	..	..	..	..	..	..	..	..	..	..	..	7	12	82
33	..	4	3	..	..	..	..	..	..	..	..	..	..	..	..	..	..	1	..	36	82	83
10	..	3	4	..	..	..	..	..	..	..	..	..	..	..	..	..	..	..	..	18	26	84
..	..	..	..	..	..	..	..	..	..	वीरान		..	..	..	..	..	..	..	..	..	..	85

जनगणना का प्राथमिक सारांश

स्थानीय कोड नं.	गांव/वार्ड गणना ब्लाक का नाम	गांव का क्षेत्रफल एकड़ में नगर/वार्ड का वर्ग कि.मी. में	आबाद रिहायशी मकानों की संख्या	परिवारों की संख्या	गिने गये व्यक्तियों की कुल संख्या (बेघरबार और संस्थाओं में रहने वाले व्यक्तियों सहित)			अनुसूचित जातियां		अनुसूचित जनजातियां		साक्षर एवं शिक्षित व्यक्ति		(I-IX) कुल काम करने वाले	
					व्यक्ति	पु.	स्त्री	पु.	स्त्री	पु.	स्त्री	पु.	स्त्री	पु.	स्त्री
1	2	3	4	5	6	7	8	9	10	11	12	13	14	15	16
86	सोहाई नं. (1020)	43.22	..	..	..	..	वीरान	..	..	..	..	..	..	..	..
87	हर्दिहा 1053	249.86	8	13	61	29	32	..	..	..	..	9	1	14	3
88	हर्दिहा 1056	26.72	2	5	27	14	13	..	..	..	..	3	..	8	..
89	सोहाई 1022	146.71	9	10	51	23	28	..	..	8	13	8	..	13	7
90	मिसिरा	199.81	18	26	121	64	57	14	18	..	..	7	..	23	4
91	बेलाकमोद	298.63	13	32	154	77	77	12	10	8	4	6	..	33	9
92	बेला कोठार	123.53	6	10	54	26	28	3	3	..	..	3	..	12	3
93	खांच	260.16	12	21	121	61	60	..	..	2	2	8	1	31	3
94	आंबी प्रभुनाथ	125.56	8	8	83	42	41	..	..	10	15	11	1	14	8
95	आंबी नित्यानन्द	55.61	5	9	30	16	14	..	..	4	3	1	..	6	2
96	रामनगर	47.29	3	3	15	7	8	..	..	1	3	2	..	3	2
97	आंबी सुमन्त	109.49	7	11	81	41	40	17	13	9	5	3	..	14	10
98	आंबी मुरली	167.51	14	16	81	46	35	6	6	..	..	8	..	27	4
99	गहिरा	97.94	18	18	141	68	73	..	..	7	10	35	3	32	12
100	बैरिहा	72.40	24	24	185	86	99	..	..	..	..	38	1	35	1
101	लछिमनपुर	84.42	1	1	2	1	1	..	..	..	..	..	..	1	..
102	इटौरा	355.78	28	28	216	108	108	17	21	6	10	38	5	58	7
103	बरहा	95.64	13	13	103	52	51	..	..	11	11	14	10	18	3
104	दुबगवां 488	124.79	24	24	164	85	79	4	3	4	4	21	..	41	10
105	दुबगवां 485	173.88	14	14	122	66	56	..	..	10	9	23	..	30	6
106	पेकनगांव	756.18	71	73	462	221	241	38	37	16	15	68	5	107	20
107	डिही कोठार	157.54	13	13	92	52	40	..	..	17	15	14	6	23	10
108	डोरी उर्फ नारजी	81.60	..	..	..	..	वीरान	..	..	..	..	..	..	..	..
109	खैरहाई	97.94	8	9	56	29	27	..	..	7	6	11	..	18	3
110	टेढ़ताल	513.32	27	28	223	113	110	44	36	14	13	21	3	60	12
111	लेंदुआ	492.73	40	41	300	135	165	30	26	..	..	42	2	66	9
112	नौवा	266.73	29	32	175	85	90	3	3	..	..	8	1	56	3
113	मनकहरी	272.55	32	42	327	165	162	45	32	..	..	53	9	75	16
114	बाड़ा	209.99	..	..	..	..	वीरान	..	..	..	..	..	..	..	..
115	छबनहाई	96.20	5	5	38	20	18	..	..	..	..	4	..	7	..
116	झुंसी	74.73	8	8	63	35	28	..	..	..	..	15	2	35	..
117	मिसरौलियान	29.21	6	6	50	23	27	6	10	..	..	9	..	11	4
118	मड़ना	1,007.65	160	167	907	441	466	8	3	40	46	61	2	236	157
119	खांरोवा	305.42	4	4	21	12	9	5	3	..	..	2	..	8	..
120	नौवी 538	154.09	21	21	119	54	65	31	36	2	5	14	..	27	6
121	कोठार	286.93	52	52	306	163	143	7	5	34	30	23	2	92	36
122	कंचनपुर	65.04	5	5	41	22	19	..	..	..	..	11	..	9	..
123	खर्रा 170	9.70	..	..	..	..	वीरान	..	..	..	..	..	..	..	..
124	खर्रा 171	7.59	..	..	..	..	वीरान	..	..	..	..	..	..	—	..
125	खर्रा 172	2.11	..	..	..	..	वीरान	..	..	..	..	..	..	..	..
126	खर्रा 173	5.01	..	..	..	..	वीरान	..	..	..	..	..	..	..	..
127	खर्रा 174	13.94	2	2	4	1	3	..	..	..	..	..	..	1	1
128	खर्रा 175	4.24	..	..	..	..	वीरान	..	..	..	..	..	..	..	..

काम करने वाले																						
I		II		III		IV		V(a)		V(b)		VI		VII		VIII		IX		X		
																				काम न करने वाले		स्थानीय कोड नं.
पु.	स्त्री	पु.	स्त्री	पु.	स्त्री	पु.	स्त्री	पु.	स्त्री	पु.	स्त्री	पु.	स्त्री	पु.	स्त्री	पु.	स्त्री	पु.	स्त्री	पु.	स्त्री	
17	18	19	20	21	22	23	24	25	26	27	28	29	30	31	32	33	34	35	36	37	38	1
..	..	..	..	..	..	..	..	..	..	वीरान	..	..	..	..	..	..	..	..	..	..	..	86
9	1	5	2	..	..	..	..	..	..	..	..	..	..	..	..	..	..	..	..	15	29	87
8	..	..	..	..	..	..	..	..	..	..	..	..	..	..	..	..	..	..	..	6	13	88
5	..	8	7	..	..	..	..	..	..	..	..	..	..	..	..	..	..	..	..	10	21	89
19	..	..	4	..	..	..	..	4	..	..	..	..	..	..	..	..	..	..	..	41	53	90
22	1	11	8	..	..	..	..	..	..	..	..	..	..	..	..	..	..	..	..	44	68	91
9	2	3	1	..	..	..	..	..	..	..	..	..	..	..	..	..	..	..	..	14	25	92
29	2	1	1	..	..	..	..	1	..	..	..	..	..	..	..	..	..	..	..	30	57	93
6	8	8	..	..	..	..	..	..	..	..	..	..	..	..	..	..	..	..	..	28	33	94
6	1	..	1	..	..	..	..	..	..	..	..	..	..	..	..	..	..	..	..	10	12	95
2	..	1	2	..	..	..	..	..	..	..	..	..	..	..	..	..	..	..	..	4	6	96
8	..	6	10	..	..	..	..	..	..	..	..	..	..	..	..	..	..	..	..	27	30	97
22	1	5	3	..	..	..	..	..	..	..	..	..	..	..	..	..	..	..	..	19	31	98
27	1	3	11	..	..	..	..	..	..	..	..	..	..	..	..	..	..	2	..	36	61	99
35	1	..	..	..	..	..	..	..	..	..	..	..	..	..	..	..	..	..	..	51	98	100
1	..	..	..	..	..	..	..	..	..	..	..	..	..	..	..	..	..	..	..	..	1	101
35	..	12	7	2	..	..	..	8	..	..	..	..	..	..	..	..	..	1	..	50	101	102
8	3	5	..	..	..	..	..	3	..	..	..	..	..	..	..	..	..	2	..	34	48	103
38	3	3	7	..	..	..	..	..	..	..	..	..	..	..	..	..	..	..	..	44	69	104
21	1	8	5	..	..	..	..	..	..	..	..	..	..	..	..	..	..	1	..	36	50	105
66	2	34	18	..	..	..	..	..	..	..	..	..	..	..	..	..	..	7	..	114	221	106
12	..	11	10	..	..	..	..	..	..	..	..	..	..	..	..	..	..	..	..	29	30	107
..	..	..	..	..	..	..	..	..	..	वीरान	..	..	..	..	..	..	..	..	..	..	..	108
14	..	3	3	..	..	..	..	..	..	..	..	1	..	..	..	..	..	..	..	11	24	109
27	..	31	12	..	..	..	..	..	..	..	..	..	..	..	..	..	..	2	..	53	98	110
52	1	11	8	..	..	..	..	2	..	..	..	..	..	..	..	..	..	1	..	69	156	111
51	2	..	1	..	..	..	..	4	..	..	..	..	..	1	..	..	..	..	..	29	87	112
35	2	25	13	..	..	..	..	12	..	..	..	..	..	..	1	..	..	3	..	90	146	113
..	..	..	..	..	..	..	..	..	..	वीरान	..	..	..	..	..	..	..	..	..	..	..	114
7	..	..	..	..	..	..	..	..	..	..	..	..	..	..	..	..	..	..	..	13	18	115
35	..	..	..	..	..	..	..	..	..	..	..	..	..	..	..	..	..	..	..	..	28	116
5	..	5	4	..	..	..	..	..	..	..	..	..	..	..	..	..	..	1	..	12	23	117
119	32	93	124	..	1	..	..	11	..	..	..	..	..	11	..	..	..	2	..	205	309	118
8	..	..	..	..	..	..	..	..	..	..	..	..	..	..	..	..	..	..	..	4	9	119
13	3	12	3	..	..	..	..	1	..	..	..	..	..	1	..	..	..	..	..	27	59	120
51	8	31	28	..	..	..	..	5	..	..	..	..	..	..	..	..	..	5	..	71	107	121
8	..	..	..	..	..	..	..	1	..	..	..	..	..	..	..	..	..	..	..	13	19	122
..	..	..	..	..	..	..	..	..	..	वीरान	..	..	..	..	..	..	..	..	..	..	..	123
..	..	..	..	..	..	..	..	..	..	वीरान	..	..	..	..	..	..	..	..	..	..	..	124
..	..	..	..	..	..	..	..	..	..	वीरान	..	..	..	..	..	..	..	..	..	..	..	125
..	..	..	..	..	..	..	..	..	..	वीरान	..	..	..	..	..	..	..	..	..	..	..	126
1	1	..	..	..	..	..	..	..	..	..	..	..	..	..	..	..	..	..	..	..	2	127
..	..	..	..	..	..	..	..	..	..	वीरान	..	..	..	..	..	..	..	..	..	..	..	128

जनगणना का प्राथमिक सारांश

स्थानीय कोड नं.	गांव/वार्ड गणना ब्लाक का नाम	गांव का क्षेत्रफल एकड़ में नगर/वार्ड का वर्ग कि.मी. में	आबाद रिहायशी मकानों की संख्या	परिवारों की संख्या	गिने गये व्यक्तियों की कुल संख्या (बेघरबार और संस्थाओं में रहने वाले व्यक्तियों सहित)			अनुसूचित जातियां		अनुसूचित जनजातियां		साक्षर एवं शिक्षित व्यक्ति		(I-IX) कुल काम करने वाले	
					व्यक्ति	पु.	स्त्री	पु.	स्त्री	पु.	स्त्री	पु.	स्त्री	पु.	स्त्री
1	2	3	4	5	6	7	8	9	10	11	12	13	14	15	16
129	खर्री 176	5.71	..	..	..	..	वीरान	..	..	..	..	..	..	..	..
130	खर्री 177	76.10	1	1	1	..	1	..	..	..	..	..	..	..	1
131	खर्री 178	1.45	..	..	..	..	वीरान	..	..	..	..	..	..	..	..
132	खर्री 179	16.59	6	6	24	12	12	..	..	..	..	6	..	5	3
133	खर्री 180	14.18	1	1	6	4	2	..	..	..	..	2	..	1	..
134	खर्री 181	5.26	..	..	..	..	वीरान	..	..	..	..	..	..	..	..
135	खर्री 182	3.81	..	..	..	..	वीरान	..	..	..	..	..	..	..	..
136	खर्री 183	1.30	..	..	..	..	वीरान	..	..	..	..	..	..	..	..
137	खर्री 184	18.93	..	..	..	..	वीरान	..	..	..	..	..	..	..	..
138	खर्री 185	112.02	21	21	117	53	64	12	12	21	29	8	3	31	24
139	खर्री 186	3.67	..	..	..	..	वीरान	..	..	..	..	..	..	..	..
140	खर्री 187	13.03	..	..	..	..	वीरान	..	..	..	..	..	..	..	..
141	खर्री 188	2.51	..	..	..	..	वीरान	..	..	..	..	..	..	..	..
142	खर्री 189	82.52	18	18	106	55	51	..	..	..	..	31	2	25	..
143	खर्री 190	16.83	..	..	..	..	वीरान	..	..	..	..	..	..	..	..
144	खर्री 191	13.94	..	..	..	..	वीरान	..	..	..	..	..	..	..	..
145	खर्री 192	111.69	5	5	23	12	11	12	11	..	..	1	..	6	4
146	नीवी 539	39.87	1	1	6	4	2	..	..	..	..	3	1	3	..
147	नीवी 541	2.82	..	..	..	..	वीरान	..	..	..	..	..	..	..	..
148	नीवी 542	5.17	..	..	..	..	वीरान	..	..	..	..	..	..	..	..
149	नीवी 543	8.73	5	5	38	22	16	..	..	..	..	15	..	12	..
150	नीवी 544	6.21	..	..	..	..	वीरान	..	..	..	..	..	..	..	..
151	नीवी 545	12.61	15	15	100	51	49	1	2	6	13	23	..	24	..
152	नीवी 546	2.24	..	..	..	..	वीरान	..	..	..	..	..	..	..	..
153	नीवी 547	0.98	..	..	..	..	वीरान	..	..	..	..	..	..	..	..
154	नीवी 548	4.14	..	..	..	..	वीरान	..	..	..	..	..	..	..	..
155	नीवी 549	1.60	..	..	..	..	वीरान	..	..	..	..	..	..	..	..
156	नीवी 550	311.37	59	67	372	186	186	73	68	..	..	55	9	104	17
157	डिलहा	253.75	42	42	249	128	121	..	..	21	20	51	7	52	14
158	बहर	117.16	9	9	52	25	27	..	..	..	..	11	..	11	..
159	हविहा	235.94	32	32	170	78	92	28	24	3	5	19	6	35	31
160	महूहा मु. खैरहाई	7.71	..	..	..	..	वीरान	..	..	..	..	..	..	..	..
161	पोखईवाला	21.69	3	3	13	7	6	..	..	..	..	..	..	6	2
162	जुड़मनिया	50.75	4	4	30	15	15	..	..	..	..	7	..	6	1
163	बदौवा 662	232.23	31	31	205	97	108	82	51	..	..	23	..	41	34
164	बदौवा 663	93.31	5	6	28	10	18	..	..	2	3	1	..	8	4
165	बनपरा	53.00	..	..	..	..	वीरान	..	..	..	..	..	..	..	..
166	बेलहा	182.23	31	31	158	84	74	38	33	6	7	12	2	47	26
167	मझिगवां	91.41	4	6	48	20	28	5	11	..	..	5	..	7	7
168	माजन मु. जुड़मनिया	31.42	5	5	30	21	9	..	..	..	..	..	..	8	1
169	सोनवर्षा	305.82	39	44	229	115	114	37	31	..	..	16	1	62	18
170	हड़िया	1,011.27	110	115	721	361	360	47	53	23	21	108	14	202	76
171	बरौंधा	26.15	..	..	..	..	वीरान	..	..	..	..	..	..	..	..

काम करने वाले																						
I		II		III		IV		V(a)		V(b)		VI		VII		VIII		IX		X काम न करने वाले		स्थानीय कोड सं.
पु.	स्त्री	पु.	स्त्री	पु.	स्त्री	पु.	स्त्री	पु.	स्त्री	पु.	स्त्री	पु.	स्त्री	पु.	स्त्री	पु.	स्त्री	पु.	स्त्री	पु.	स्त्री	
17	18	19	20	21	22	23	24	25	26	27	28	29	30	31	32	3334		35	36	37	38	1
..	..	..	..	..	..	..	..	..	..	वीरान	..	..	..	..	..	..	..	..	..	..	..	129
..	1	..	..	..	..	..	..	..	..	..	..	..	..	..	..	..	..	..	..	..	..	130
..	..	..	..	..	..	..	..	..	..	वीरान	..	..	..	..	..	..	..	..	..	..	..	131
5	3	..	..	..	..	..	..	..	..	..	..	..	..	..	..	..	..	..	..	7	9	132
1	..	..	..	..	..	..	..	..	..	..	..	..	..	..	..	..	..	..	..	3	2	133
..	..	..	..	..	..	..	..	..	..	वीरान	..	..	..	..	..	..	..	..	..	..	..	134
..	..	..	..	..	..	..	..	..	..	वीरान	..	..	..	..	..	..	..	..	..	..	..	135
..	..	..	..	..	..	..	..	..	..	वीरान	..	..	..	..	..	..	..	..	..	..	..	136
..	..	..	..	..	..	..	..	..	..	वीरान	..	..	..	..	..	..	..	..	..	..	..	137
6	1	22	22	..	..	..	..	1	..	..	..	..	..	..	..	..	..	2	1	22	40	138
..	..	..	..	..	..	..	..	..	..	वीरान	..	..	..	..	..	..	..	..	..	..	..	139
..	..	..	..	..	..	..	..	..	..	वीरान	..	..	..	..	..	..	..	..	..	..	..	140
..	..	..	..	..	..	..	..	..	..	वीरान	..	..	..	..	..	..	..	..	..	..	..	141
22	..	..	..	..	..	..	..	..	..	..	..	..	..	..	..	..	..	3	..	30	51	142
..	..	..	..	..	..	..	..	..	..	वीरान	..	..	..	..	..	..	..	..	..	..	..	143
..	..	..	..	..	..	..	..	..	..	वीरान	..	..	..	..	..	..	..	..	..	..	..	144
..	..	6	4	..	..	..	..	..	..	..	..	..	..	..	..	..	..	..	..	6	7	145
2	..	..	..	..	..	..	..	..	..	..	..	..	..	..	..	..	..	1	..	1	2	146
..	..	..	..	..	..	..	..	..	..	वीरान	..	..	..	..	..	..	..	..	..	..	..	147
..	..	..	..	..	..	..	..	..	..	वीरान	..	..	..	..	..	..	..	..	..	..	..	148
8	..	1	..	..	..	..	..	..	..	..	..	..	..	..	..	..	..	3	..	10	16	149
..	..	..	..	..	..	..	..	..	..	वीरान	..	..	..	..	..	..	..	..	..	..	..	150
13	..	7	..	..	..	..	..	4	..	..	..	..	..	..	..	..	..	..	..	27	49	151
..	..	..	..	..	..	..	..	..	..	वीरान	..	..	..	..	..	..	..	..	..	..	..	152
..	..	..	..	..	..	..	..	..	..	वीरान	..	..	..	..	..	..	..	..	..	..	..	153
..	..	..	..	..	..	..	..	..	..	वीरान	..	..	..	..	..	..	..	..	..	..	..	154
..	..	..	..	..	..	..	..	..	..	वीरान	..	..	..	..	..	..	..	..	..	..	..	155
38	..	55	17	2	..	..	..	5	..	..	..	..	..	..	..	..	..	4	...	82	169	156
34	..	10	13	..	..	..	..	2	1	..	..	3	..	3	..	..	..	..	..	76	107	157
11	..	..	..	..	..	..	..	..	..	..	..	..	..	..	..	..	..	..	..	14	27	158
17	4	14	27	..	..	..	..	4	..	..	..	..	..	..	..	..	..	..	..	43	61	159
..	..	..	..	.	..	..	..	..	..	वीरान	..	..	..	..	..	..	..	..	..	..	..	160
1	..	3	2	2	..	..	..	..	..	..	..	..	..	..	..	..	..	..	..	1	4	161
6	1	..	..	..	..	..	..	..	..	..	..	..	..	..	..	..	..	..	..	9	14	162
25	1	15	33	..	..	..	..	1	..	..	..	..	..	..	..	..	..	..	..	56	74	163
5	..	3	4	..	..	..	..	..	..	..	..	..	..	..	..	..	..	..	..	2	14	164
..	..	..	..	..	..	..	..	..	..	वीरान	..	..	..	..	..	..	..	..	..	..	..	165
18	3	27	23	..	..	..	..	..	..	..	..	..	..	1	..	1	..	..	..	37	48	166
7	7	..	..	..	..	..	..	..	..	..	..	..	..	..	..	..	..	..	..	13	21	167
7	1	..	..	..	..	..	..	..	..	..	..	..	..	..	..	..	..	1	..	13	8	168
27	1	25	17	..	..	..	..	2	..	..	..	..	..	..	..	..	..	8	..	53	96	169
139	20	56	56	..	..	..	..	1	..	..	..	..	..	..	..	..	..	6	..	159	284	170
..	..	..	..	..	..	..	..	..	..	वीरान	..	..	..	..	..	..	..	..	..	..	..	171

जनगणना का प्राथमिक सारांश

स्थानीय कोड सं.	गांव/वार्ड गणना ब्लाक का नाम	गांव का क्षेत्रफल एकड़ में नगर/वार्ड का वर्ग कि.मी. में	आबाद रिहायशी मकानों की संख्या	परिवारों की संख्या	गिने गये व्यक्तियों की कुल संख्या (बेघरबार और संस्थाओं में रहने वाले व्यक्तियों सहित)			अनुसूचित जातियां		अनुसूचित जनजातियां		साक्षर एवं शिक्षित व्यक्ति		(I-IX) कुल काम करने वाले	
					व्यक्ति	पु.	स्त्री	पु.	स्त्री	पु.	स्त्री	पु.	स्त्री	पु.	स्त्री
1	2	3	4	5	6	7	8	9	10	11	12	13	14	15	16
172	खपटिहा	15.05	..	..	..	..	वीरान	..	..	..	..	..	..	..	..
173	बरहा खुर्द	17.41	..	..	..	..	वीरान	..	..	..	..	..	..	..	..
174	बहेरा	917.78	110	122	704	325	379	31	30	3	4	96	8	170	152
175	इटहाई धर्मराजसिंह	20.54	1	1	3	2	1	2	1	..	..	..	..	2	..
176	इटहाई निर्मोहीसिंह	40.77	6	11	52	21	31	8	7	..	..	4	1	10	11
177	डाडी कलां	166.58	20	20	137	70	67	..	..	5	4	48	7	36	12
178	डाडी खुर्द	36.95	6	7	34	15	19	2	2	..	..	7	1	8	4
179	इटहाई गजाधर	25.63	6	6	29	11	18	..	..	..	..	6	1	4	5
180	शाह	96.54	7	7	36	19	17	4	4	..	..	11	..	10	4
181	तेलैया	7.84	2	2	17	8	9	..	..	..	..	3	3	5	..
182	बेलहा नानकार	212.82	34	39	225	116	109	40	40	15	12	32	5	57	36
183	कलरा	4.31	..	..	..	..	वीरान	..	..	..	..	..	..	..	..
184	निविहा	8.42	..	..	..	..	वीरान	..	..	..	..	..	..	..	..
185	कोलहा	2.68	..	..	..	..	वीरान	..	..	..	..	..	..	..	..
186	पथरहा	113.94	4	4	16	8	8	1	2	2	1	3	..	6	3
187	बेलहा कोठार	395.51	22	23	168	84	84	14	17	3	3	37	12	44	14
188	चिल्ला	605.78	55	78	467	233	234	97	95	..	..	62	1	135	99
189	डूडा उर्फ चमडिया	380.47	26	34	164	79	85	49	51	4	12	4	..	58	52
190	डूडो उर्फ उसरा	100.78	3	3	23	13	10	..	..	..	..	..	..	10	4
191	डोडी उर्फ चमडिया	157.90	34	39	204	105	99	19	27	15	19	34	8	59	39
192	चौखड़ा उर्फ चमडिया	137.38	40	60	263	134	129	..	..	19	13	37	10	78	38
193	पुर्वनी	581.43	48	59	407	194	213	33	35	17	14	70	20	107	44
194	महावीरपुर	65.31	15	15	122	58	64	..	..	..	..	29	8	31	14
195	नईगढ़ी	2,424.99	536	536	2,687	1,382	1,305	115	116	171	137	517	96	733	310
196	भलुहा	657.00	144	163	848	430	418	75	73	13	13	122	6	237	266
197	हर्दी खुर्द	171.00	32	34	175	91	84	..	..	10	16	38	1	42	12
198	टटिहरा कलां	323.00	59	70	387	204	183	..	..	19	17	49	4	99	17
199	शाहपुर	703.28	106	124	668	313	355	98	107	38	35	71	11	177	109
200	परसिया पहाड़	159.97	1	1	3	2	1	..	..	..	..	..	..	1	..
201	तेंदुआ	146.78	24	26	161	79	82	10	10	..	..	37	11	30	13
202	परसिया मुड़हान	110.36	49	53	308	164	144	60	48	..	..	13	..	101	57
203	परसिया ब्राह्मान	70.99	23	25	148	72	76	..	..	1	..	33	2	27	9
204	पनिगवा ब्राह्मण	84.62	5	6	32	22	10	8	5	..	..	9	..	13	3
205	पनिगवा कुमि.	83.41	9	12	94	50	44	..	..	..	..	15	2	22	8
206	बूढ़ा	218.61	31	35	197	92	105	..	..	..	..	42	9	34	19
207	छुहिया	220.55	30	34	182	105	77	47	32	..	..	29	..	51	28
208	शिवराजपुर	2,601.90	237	290	1,550	748	802	162	151	18	15	213	39	424	77
209	डाभी	2,989.89	5	5	30	15	15	15	15	..	..	..	..	8	9
210	ब्योहारिया	109.35	..	..	..	..	वीरान	..	..	..	..	..	..	..	..
211	डिहिया	524.81	105	150	860	422	438	164	158	..	3	100	12	259	181
212	लालगंज	164.44	24	30	178	90	88	..	..	..	..	13	..	54	2
213	तितुरी	31.88	2	2	4	4	..	..	..	..	..	2	..	4	..
214	टटिहरा खुर्द	66.48	7	10	97	45	52	..	..	..	..	16	4	21	1

काम करने वाले																						
I		II		III		IV		V(a)		V(b)		VI		VII		VIII		IX		X काम न करनेवाले		स्थानीय कोड नं.
पु.	स्त्री	पु.	स्त्री	पु.	स्त्री	पु.	स्त्री	पु.	स्त्री	पु.	स्त्री	पु.	स्त्री	पु.	स्त्री	पु.	स्त्री	पु.	स्त्री	पु.	स्त्री	
17	18	19	20	21	22	23	24	25	26	27	28	29	30	31	32	33	34	35	36	37	38	1
..	..	..	..	..	..	..	..	..	..	वीरान	..	..	..	..	..	..	..	..	..	..	..	172
..	..	..	..	..	..	..	..	..	..	वीरान	..	..	..	..	..	..	..	..	..	..	..	173
148	126	20	26	..	..	..	..	..	..	..	..	..	..	..	..	..	..	2	..	155	227	174
..	..	2	..	..	..	..	..	..	..	..	..	..	..	..	..	..	..	..	..	..	1	175
7	6	3	5	..	..	..	..	..	..	..	..	..	..	..	..	..	..	..	..	11	20	176
33	9	2	3	..	..	..	..	1	..	..	..	..	..	..	..	..	..	..	..	34	55	177
7	3	1	1	..	..	..	..	..	..	..	..	..	..	..	..	..	..	..	..	7	15	178
4	5	..	..	..	..	..	..	..	..	..	..	..	..	..	..	..	..	..	..	7	13	179
7	1	3	3	..	..	..	..	..	..	..	..	..	..	..	..	..	..	..	..	9	13	180
5	..	..	..	..	..	..	..	..	..	..	..	..	..	..	..	..	..	..	..	3	9	181
22	7	31	29	..	..	..	..	3	..	..	..	..	..	..	..	..	..	1	..	59	73	182
..	..	..	..	..	..	..	..	..	..	वीरान	..	..	..	..	..	..	..	..	..	..	..	183
..	..	..	..	..	..	..	..	..	..	वीरान	..	..	..	..	..	..	..	..	..	..	..	184
..	..	..	..	..	..	..	..	..	..	वीरान	..	..	..	..	..	..	..	..	..	..	..	185
4	1	2	2	..	..	..	..	..	..	..	..	..	..	..	..	..	..	..	..	2	5	186
30	4	14	10	..	..	..	..	..	..	..	..	..	..	..	..	..	..	..	..	40	70	187
68	30	60	69	..	..	..	..	2	..	3	..	..	..	..	..	..	..	2	..	98	135	188
13	5	43	47	..	..	..	..	2	..	..	..	..	..	..	..	..	..	..	..	21	33	189
10	4	..	..	..	..	..	..	..	..	..	..	..	..	..	..	..	..	..	..	3	6	190
18	5	29	34	..	..	..	..	1	..	3	..	..	..	4	..	1	..	3	..	46	60	191
33	3	43	35	..	..	..	..	..	..	2	..	..	..	..	..	..	..	..	..	56	91	192
61	9	42	35	..	..	..	..	..	..	..	..	..	..	..	..	..	..	4	..	87	169	193
22	14	..	..	1	..	..	..	..	..	..	..	..	..	..	..	1	..	7	..	27	50	194
261	54	177	193	2	2	..	..	83	33	19	2	11	..	84	13	7	..	89	13	649	995	195
140	172	46	56	..	..	..	..	37	27	..	..	..	..	14	11	..	..	..	..	193	152	196
27	5	8	7	..	..	..	..	..	..	..	..	..	..	1	..	..	..	6	..	49	72	197
78	9	11	8	..	..	..	..	2	..	..	..	3	..	..	..	1	..	4	..	105	166	198
74	3	90	98	..	..	..	..	12	8	..	..	..	..	..	..	..	..	1	..	136	246	199
1	..	..	..	..	..	..	..	..	..	..	..	..	..	..	..	..	..	..	..	1	1	200
18	5	9	8	1	..	..	..	..	..	..	..	..	..	..	..	..	..	2	..	49	69	201
46	2	55	55	..	..	..	..	..	..	..	..	..	..	..	..	..	..	..	..	63	87	202
23	9	2	..	..	..	..	..	..	..	..	..	..	..	..	..	..	..	2	..	45	67	203
7	..	5	2	..	1	..	..	..	..	..	..	..	..	..	..	..	..	1	..	9	7	204
21	2	..	6	..	..	..	..	..	..	..	..	..	..	..	..	..	..	1	..	28	36	205
24	13	5	6	..	..	..	..	1	..	..	..	..	..	1	..	..	..	3	..	58	86	206
28	8	20	20	..	..	..	..	2	..	..	..	..	..	..	..	..	..	1	..	54	49	207
237	29	127	43	4	..	..	..	22	5	..	..	..	..	2	..	..	..	32	..	324	725	208
8	9	..	..	..	..	..	..	..	..	..	..	..	..	..	..	..	..	..	..	7	6	209
..	..	..	..	..	..	..	..	..	..	वीरान	..	..	..	..	..	..	..	..	..	..	..	210
146	88	101	90	5	..	..	..	6	..	..	2	..	1	..	..	..	..	1	..	163	257	211
49	2	5	..	..	..	..	..	..	..	..	..	..	..	..	..	..	..	..	..	36	86	212
4	..	..	..	..	..	..	..	..	..	..	..	..	..	..	..	..	..	..	..	..	..	213
18	..	1	1	..	..	..	..	..	..	..	..	..	..	1	..	..	..	1	..	24	51	214

जनगणना का प्राथमिक सारांश

स्थानीय कोड न.	गांव/वार्ड गणना ब्लाक का नाम	गांव का क्षेत्रफल एकड़ में नगर/वार्ड का वर्ग कि.मी. में	आबाद रिहायशी मकानों की संख्या	परिवारों की संख्या	गिने गये व्यक्तियों की कुल संख्या (बेघरबार और संस्थाओं में रहने वाले व्यक्तियों सहित)			अनुसूचित जातियां		अनुसूचित जनजातियां		साक्षर एवं शिक्षित व्यक्ति		(I-IX) कुल काम करने वाले	
					व्यक्ति	पु.	स्त्री	पु.	स्त्री	पु.	स्त्री	पु.	स्त्री	पु.	स्त्री
1	2	3	4	5	6	7	8	9	10	11	12	13	14	15	16
215	सुमेदा खुर्द	77.93	24	29	168	73	95	..	..	2	5	35	8	27	17
216	डाड़ी	16.71	..	..	..	..	वीरान	..	..	..	..	..	..	..	..
217	चिकिरा का टोला खुर्द	5.24	..	..	..	..	वीरान	..	..	..	..	..	..	..	..
218	चिकिरा का टोला कलां	67.30	17	18	101	56	45	..	..	..	..	14	1	28	1
219	अतरैला	94.96	24	32	175	87	88	53	53	..	..	19	3	43	9
220	देवीपुर	54.27	7	8	46	22	24	8	13	..	..	5	..	11	5
221	पथरौडा कलां	607.20	55	72	383	186	197	77	87	..	..	65	10	100	44
222	सुरहुरिया कला	46.39	4	4	21	10	11	..	..	..	..	6	..	6	3
223	सुरहुरिया खुर्द	94.50	..	..	..	..	वीरान	..	..	..	..	..	..	..	..
224	पथरौडा खुर्द	46.06	..	..	..	..	वीरान	..	..	..	..	..	..	..	..
225	सुमेदा कलां	920.51	37	52	305	157	148	33	27	1	3	65	8	57	28
226	पकरा	235.24	19	34	184	97	87	6	10	13	19	33	2	52	11
227	शुकुलो	148.18	31	42	187	101	86	8	10	15	12	24	4	63	34
228	मधवा खुर्द	5.96	..	..	..	..	वीरान	..	..	..	..	..	..	..	..
229	मधवा कलां	29.48	10	10	46	22	24	..	..	..	..	1	..	14	1
230	चकरहा टोला	178.96	36	48	315	167	148	60	48	..	..	6	..	84	15
231	फतुहा	76.72	12	12	72	31	41	..	..	..	..	17	2	18	..
232	मौहारी	10.12	..	..	..	..	वीरान	..	..	..	..	..	..	..	..
233	अहिरगवां	278.92	..	..	..	..	वीरान	..	..	..	..	..	..	..	..
234	जिलहड़ी	248.21	53	53	303	146	157	24	35	7	6	52	16	68	17
235	केवटा	34.94	..	..	..	..	वीरान	..	..	..	..	..	..	..	..
236	ताला	40.17	..	..	..	..	वीरान	..	..	..	..	..	..	..	..
237	मिसिरा	28.48	3	3	26	14	12	..	..	..	..	8	..	7	..
238	सिगई	94.15	23	23	139	72	67	3	1	23	21	19	4	40	9
239	नरैनी	380.22	81	81	476	244	232	29	32	..	..	40	3	128	..
240	बदिगवां	183.30	33	33	220	115	105	52	46	..	..	38	8	60	1
241	पनिगवां	41.45	9	9	58	35	23	..	..	6	6	14	2	13	..
242	दुबगवां	86.62	21	21	160	82	78	17	15	1	2	34	9	30	1
243	कोरिगवां	741.19	103	103	623	324	299	13	17	..	..	79	4	172	81
244	बैजला	613.29	78	92	503	249	254	55	52	6	8	67	7	145	31
245	मौलिया	93.63	28	35	180	87	93	..	..	32	34	14	..	58	27
246	भरिगवां	679.31	99	105	585	278	307	7	10	30	30	88	10	144	57
247	करही	315.73	55	72	382	196	186	33	24	21	28	28	4	116	61
248	पहरखा	484.29	76	103	611	292	319	18	13	3	1	113	15	123	58
249	खरिका	319.22	21	32	186	86	100	..	..	14	14	21	..	50	67
250	छीरिहा	142.82	..	..	..	..	वीरान	..	..	..	..	..	..	..	..
251	कवरा 95	250.43	30	36	174	85	89	..	..	..	..	6	..	57	56
252	कवरा	380.01	17	21	162	84	78	..	..	..	..	21	..	46	6
253	सेनुआ	605.15	69	85	517	279	238	16	14	23	19	62	9	155	69
254	सेधी	217.49	17	23	134	78	56	..	..	15	9	21	9	38	11
255	जोरौट	1,408.66	114	154	996	485	511	35	40	92	103	131	20	249	123
256	खैरहाई	83.03	27	32	216	108	108	..	..	..	..	27	3	57	3
257	खपगवां	521.37	54	61	384	186	198	2	3	21	22	47	1	107	20

काम करने वाले																						
I		II		III		IV		V(a)		V(b)		VI		VII		VIII		IX		X काम न करने वाले		स्थानीय कोड सं.
पु.	स्त्री	पु.	स्त्री	पु.	स्त्री	पु.	स्त्री	पु.	स्त्री	पु.	स्त्री	पु.	स्त्री	पु.	स्त्री	पु.	स्त्री	पु.	स्त्री	पु.	स्त्री	
17	18	19	20	21	22	23	24	25	26	27	28	29	30	31	32	33	34	35	36	37	38	1
22	10	4	7	..	..	..	..	..	..		..	..	..	..	..	..	..	1	..	46	78	215
..	..	..	..	..	..	..	..	..	..	वीरान	..	..	..	..	..	..	..	..	..	..	..	216
..	..	..	..	..	..	..	..	..	..	वीरान	..	..	..	..	..	..	..	..	..	..	..	217
27	..	1	1	..	..	..	..	..	..	..	..	..	..	..	..	..	..	..	..	28	44	218
12	..	10	8	..	..	..	..	20	1	..	..	..	..	..	..	..	..	1	..	44	79	219
3	1	6	4	..	..	..	..	1	..	1	..	..	..	..	..	..	..	..	..	11	19	220
46	3	33	41	..	..	1	..	9	..	4	..	..	..	2	..	..	..	5	..	86	153	221
3	2	1	1	..	..	..	..	2	..	..	..	..	..	..	..	..	..	..	..	4	8	222
..	..	..	..	..	..	..	..	..	..	वीरान	..	..	..	..	..	..	..	..	..	..	..	223
..	..	..	..	..	..	..	..	..	..	वीरान	..	..	..	..	..	..	..	..	..	..	..	224
33	9	22	19	..	..	..	..	..	..	..	..	..	..	..	..	..	..	2	..	100	120	225
20	..	15	11	2	..	..	..	11	..	..	..	2	..	..	..	..	..	2	..	45	76	226
28	1	30	33	2	..	..	..	2	..	1	..	..	..	..	..	..	..	..	..	38	52	227
..	..	..	..	..	..	..	..	..	..	वीरान	..	..	..	..	..	..	..	..	..	..	..	228
..	..	9	1	..	..	..	..	..	..	..	..	5	..	..	..	..	..	..	..	8	23	229
48	4	29	11	..	..	..	..	4	..	..	..	..	..	..	..	..	..	3	..	83	133	230
15	..	..	..	..	..	..	..	1	..	..	..	..	..	..	..	..	..	2	..	13	41	231
..	..	..	..	..	..	..	..	..	..	वीरान	..	..	..	..	..	..	..	..	..	..	..	232
	..	..	..	..	..	..	..	..	..	वीरान	..	..	..	..	..	..	..	..	..	..	..	233
34	3	30	14	..	..	..	..	..	..	..	..	..	..	..	..	..	..	4	..	78	140	234
..	..	..	..	..	..	..	..	..	..	वीरान	..	..	..	..	..	..	..	..	..	..	..	235
..	..	..	..	..	..	..	..	..	..	वीरान	..	..	..	..	..	..	..	..	..	..	..	236
5	..	2	..	..	..	..	..	..	..	..	..	..	..	..	..	..	..	..	..	7	12	237
14	..	22	9	..	..	..	..	2	..	..	..	..	..	..	..	..	..	2	..	32	58	238
94	..	29	..	..	..	..	..	2	..	..	..	..	..	..	..	..	..	3	..	116	232	239
28	1	30	..	..	..	..	..	..	..	..	..	..	..	..	..	..	..	2	..	55	104	240
5	..	6	..	..	..	..	..	..	..	..	..	..	..	..	..	..	..	2	..	22	23	241
18	1	7	..	..	..	..	..	..	..	..	..	..	..	..	..	1	..	4	..	52	77	242
137	60	26	20	3	..	..	..	6	1	..	..	..	..	..	..	..	..	..	..	152	218	243
61	2	54	27	8	1	..	..	15	1	..	..	..	..	..	..	..	..	7	..	104	223	244
23	..	34	25	1	..	..	..	..	..	..	..	..	..	..	2	..	..	..	..	29	66	245
104	9	37	48	..	..	..	..	1	..	..	..	..	..	..	..	..	..	2	..	134	250	246
51	15	55	46	..	..	..	..	9	..	..	..	..	..	..	..	..	..	1	..	80	125	247
74	19	29	39	1	..	..	..	1	..	..	..	..	..	5	..	..	..	13	..	169	261	248
39	58	10	9	..	..	..	..	..	..	..	..	..	..	..	..	..	..	1	..	36	33	249
..	..	..	..	..	..	..	..	..	..	वीरान	..	..	..	..	..	..	..	..	..	..	..	250
52	48	5	8	..	..	..	..	..	..	..	..	..	..	..	..	..	..	..	..	28	33	251
46	2	..	4	..	..	..	..	..	..	..	..	..	..	..	..	..	..	..	..	38	72	252
115	54	16	14	3	1	..	..	11	..	..	..	..	..	..	..	1	..	9	..	124	169	253
28	4	8	7	..	..	..	..	..	..	..	..	..	..	..	..	..	..	2	..	40	45	254
155	18	82	98	..	..	..	..	9	7	..	..	..	..	..	..	..	..	3	..	236	388	255
54	3	..	..	..	..	..	..	1	..	..	..	..	..	..	..	..	..	2	..	51	105	256
86	1	16	17	..	..	..	..	3	2	..	..	..	..	2	..	..	..	..	..	79	178	257

जनगणना का प्राथमिक सारांश

स्थानीय कोड न.	गांव/वार्ड गणना ब्लाक का नाम	गांव का क्षेत्रफल एकड़ में नगर/वार्ड का वर्ग कि.मी. में	आबाद रिहायशी मकानों की संख्या	परिवारों की संख्या	गिने गये व्यक्तियों की कुल संख्या (बेघरबार और संस्थाओं में रहने वाले व्यक्तियों सहित)			अनुसूचित जातियां		अनुसूचित जनजातियां		साक्षर एवं शिक्षित व्यक्ति		(I-IX) कुल काम करने वाले	
					व्यक्ति	पु.	स्त्री	पु.	स्त्री	पु.	स्त्री	पु.	स्त्री	पु.	स्त्री
1	2	3	4	5	6	7	8	9	10	11	12	13	14	15	16
258	ड़ीही	75.28	..	..	..	..	वीरान	..	..	..	..	..	..	..	..
259	पुरवा	727.12	78	84	550	269	281	56	62	39	36	54	2	140	33
260	मांगनिया	186.90	24	24	154	79	75	..	..	19	22	20	1	44	7
261	हिनौती	761.52	86	103	601	323	278	76	70	104	16	64	4	153	43
262	डिहिया	783.30	93	93	675	362	313	86	85	..	..	122	11	202	68
263	अमल्लकपुर	308.40	5	5	26	14	12	..	..	..	..	4	1	7	..
264	बुल्लूमु. हसलोद खुर्द	33.18	2	2	22	13	9	..	..	..	..	4	..	6	..
265	जुड़मनिया	3.72	..	..	..	..	वीरान	..	..	..	..	..	..	..	..
266	अल्हौवा	683.24	27	38	177	91	86	..	..	16	18	32	4	52	31
267	अल्हौवा 38	28.27	4	4	21	12	9	..	..	..	..	8	..	9	..
268	जुड़मनिया	1,085.37	145	147	986	498	488	72	70	6	8	104	7	267	108
269	ललपुरवा	1.25	..	..	..	..	वीरान	..	..	..	..	..	..	..	..
270	भरिगवां	343.86	21	22	126	59	67	7	11	..	..	27	5	33	..
271	कुवरवाली बांध	12.75	1	1	7	5	2	..	..	..	..	3	..	1	..
272	मैर मुत. भरिगवां	163.54	2	2	12	8	4	..	..	..	..	..	..	5	..
273	ब्योहरिया	44.52	8	8	48	28	20	..	..	..	..	14	..	16	..
274	बहेरा	343.34	33	33	224	112	112	45	55	5	6	28	3	56	3
275	अटरा	374.11	28	30	152	74	78	..	..	27	24	15	3	44	..
276	जोगिया	168.84	..	..	..	..	वीरान	..	..	..	..	..	..	..	..
277	झूंसी 363	56.48	1	1	7	3	4	..	..	..	..	1	..	2	..
278	झूंसी 364	281.54	7	7	48	24	24	2	3	..	..	4	..	12	..
279	मैरहा 875	240.76	..	..	..	..	वीरान	..	..	..	..	..	..	..	..
280	कलरा	66.24	3	4	35	15	20	2	4	..	..	7	..	9	..
281	फौदा	182.59	19	26	130	60	70	..	..	9	12	18	4	31	..
282	मैरहा 876	232.81	65	65	395	192	203	16	19	5	13	65	11	98	24
283	लोढ़ामा	4.90	..	..	..	..	वीरान	..	..	..	..	..	..	..	..
284	हसलो 1062	147.50	14	15	83	49	34	..	..	7	3	24	3	23	4
285	हसलो	150.20	46	47	280	146	134	11	16	7	10	79	3	62	23
286	हसलो 1061	4.22	..	..	..	..	वीरान	..	..	..	..	..	..	..	..
287	नीवी शिवरतन	75.00	6	6	39	17	22	..	..	11	18	7	1	8	11
288	नीवी उर्फ गेरू झाटी	176.77	28	30	180	94	86	..	..	24	20	22	..	59	46
289	गेरूआरी भूषणसिंह	98.83	9	10	57	32	25	..	..	9	7	7	..	22	22
290	गेरूआरी पाण्डे	113.13	10	10	66	36	30	..	..	..	..	13	..	22	24
291	गेरूआरी सेंगरान	227.95	27	28	191	99	92	..	..	9	7	22	..	66	28
292	गेरूआरी ब्योहरियान	66.07	3	3	34	13	21	..	..	..	..	1	..	8	..
293	गेरूआरी लखनखोरिहान	80.12	3	3	22	9	13	..	..	7	9	..	..	5	1
294	सिंगटा	8.10	..	..	..	..	वीरान	..	..	..	..	..	..	..	..
295	रघना	88.82	6	6	54	29	25	..	..	2	4	12	1	16	2
296	फुलहा	676.03	135	137	765	378	387	50	49	49	59	152	16	184	71
297	उमरिया लखनखोरिहान	95.26	19	19	138	67	71	2	3	..	..	17	5	33	2
298	उमरिया चौबान	248.40	25	25	180	91	89	7	7	8	11	31	4	45	1
299	उमरिया ब्योहरियान	341.25	51	53	356	196	160	36	29	24	26	58	9	99	6
300	नीवी लखन खोरिहान	240.00	27	33	198	96	102	..	..	23	26	32	7	53	23

काम करने वाले																					
I		II		III		IV		V(a)		V(b)		VI		VII		VIII		IX		X काम न करने वाले		स्थानीय कोड नं.
पु.	स्त्री	पु.	स्त्री	पु.	स्त्री	पु.	स्त्री	पु.	स्त्री	पु.	स्त्री	पु.	स्त्री	पु.	स्त्री	पु.	स्त्री	पु.	स्त्री	पु.	स्त्री	
17	18	19	20	21	22	23	24	25	26	27	28	29	30	31	32	33	34	35	36	37	38	1
..	..	..	..	..	..	..	..	..	..	वीरान	..	..	..	..	..	..	..	..	..	..	..	258
86	7	44	26	1	..	..	..	1	..	..	..	5	..	..	..	..	..	3	..	129	248	259
24	..	19	6	1	..	..	..	..	..	..	..	..	..	..	..	...	..	..	1	35	68	260
97	8	48	35	..	..	..	..	5	..	..	..	1	..	..	..	..	..	2	..	170	235	261
114	3	69	65	..	..	..	..	5	..	6	..	..	..	1	..	..	..	7	..	160	245	262
7	..	..	..	..	..	..	..	..	..	..	..	..	..	..	..	..	..	..	..	7	12	263
5	..	..	..	..	..	..	..	..	..	..	..	..	..	..	..	..	..	1	..	7	9	264
..	..	..	..	..	..	..	..	..	..	वीरान	..	..	..	..	..	..	..	..	..	..	..	265
32	14	15	15	..	..	..	..	..	2	1	..	..	..	1	..	..	..	3	..	39	55	266
7	..	..	..	..	..	..	..	..	..	..	..	..	..	..	..	..	..	2	..	3	9	267
225	77	33	30	..	..	..	..	3	1	1	..	..	..	1	..	..	..	4	..	231	380	268
..	..	..	..	..	..	..	..	..	..	वीरान	..	..	..	..	..	..	..	..	..	..	..	269
30	..	3	..	..	..	..	..	..	..	..	..	..	..	..	..	..	..	..	..	26	67	270
1	..	..	..	..	..	..	..	..	..	..	..	..	..	..	..	..	..	..	..	4	2	271
5	..	..	..	..	..	..	..	..	..	..	..	..	..	..	..	..	..	..	..	3	4	272
15	..	..	..	1	..	..	..	..	..	..	..	..	..	..	..	..	..	..	..	12	20	273
25	1	28	2	..	..	2	..	..	..	..	..	..	..	..	..	..	..	1	..	56	109	274
29	..	13	..	..	..	..	..	..	..	..	..	..	..	1	..	..	..	1	..	30	78	275
..	..	..	..	..	..	..	..	..	..	वीरान	..	..	..	..	..	..	..	..	..	..	..	276
2	..	..	..	..	..	..	..	..	..	..	..	..	..	..	..	..	.	..	..	1	4	277
10	..	2	..	..	..	..	..	..	..	..	..	..	..	..	..	..	..	..	..	12	24	278
..	..	..	..	..	..	..	..	..	..	वीरान	..	..	..	..	..	..	..	..	..	..	..	279
7	..	2	..	..	..	..	..	..	..	..	..	..	..	..	..	..	..	..	..	6	20	280
25	..	6	..	..	..	..	..	..	..	..	..	..	..	..	..	..	..	..	..	29	70	281
45	1	22	20	..	..	..	..	23	2	..	..	..	..	7	1	..	..	1	..	94	179	282
..	..	..	..	..	..	..	..	..	..	वीरान	..	..	..	..	..	..	..	..	..	..	..	283
18	1	3	3	2	..	..	..	..	..	..	..	..	..	..	..	..	..	..	..	26	30	284
48	6	12	17	..	..	..	..	..	..	..	..	..	..	..	..	..	..	2	..	84	111	285
..	..	..	..	..	..	..	..	..	..	वीरान	..	..	..	..	..	..	..	..	..	..	..	286
2	..	6	11	..	..	..	..	..	..	..	..	..	..	..	..	..	..	..	..	9	11	287
16	..	43	46	..	..	..	..	..	..	..	..	..	..	..	..	..	..	..	..	35	40	288
..	..	22	22	..	..	..	..	..	..	..	..	..	..	..	..	..	..	..	..	10	3	289
..	..	22	24	..	..	..	..	..	..	..	..	..	..	..	..	..	..	..	..	14	6	290
11	..	53	28	..	..	..	..	..	..	..	..	..	..	..	..	..	..	2	..	33	64	291
7	..	1	.	..	..	..	..	..	..	..	..	..	..	..	..	..	..	..	..	5	21	292
1	..	4	1	..	..	..	..	..	..	..	..	..	..	..	..	..	..	..	..	4	12	293
..	..	..	..	..	..	..	..	..	..	वीरान	..	..	..	..	..	..	..	..	..	..	..	294
12	..	2	2	..	..	..	..	..	..	..	..	..	..	..	..	..	..	2	..	13	23	295
95	10	53	57	3	2	..	..	19	2	..	..	..	..	1	..	1	..	12	..	194	316	296
7	..	14	2	..	..	..	..	..	..	..	..	..	..	12	..	..	..	..	..	34	69	297
28	..	10	1	2	..	..	..	..	..	..	..	..	.	1	..	..	..	4	..	46	88	298
38	..	37	6	1	..	..	..	7	..	..	..	..	..	2	..	1	..	13	..	97	154	299
21	..	24	23	..	..	..	..	6	..	1	..	..	..	..	..	..	..	1	..	43	79	300

जनगणना का प्राथमिक सारांश

स्थानीय कोड नं.	गांव/वार्ड गणना ब्लाक का नाम	गांव का क्षेत्रफल एकड़ में नगर/वार्ड का वर्ग कि.मी. में	आबाद रिहायशी मकानों की संख्या	परिवारों की संख्या	गिने गये व्यक्तियों की कुल संख्या (बेघरबार और संस्थाओं में रहने वाले व्यक्तियों सहित)			अनुसूचित जातियां		अनुसूचित जनजातियां		साक्षर एवं शिक्षित व्यक्ति		(I IX) कुल काम करने वाले	
					व्यक्ति	पु.	स्त्री	पु.	स्त्री	पु.	स्त्री	पु.	स्त्री	पु.	स्त्री
1	2	3	4	5	6	7	8	9	10	11	12	13	14	15	16
301	नीवी 537	50.20	..	..	..	..	वीरान	..	..	..	..	..	..	..	..
302	नीवी ब्योहरियान	198.79	32	42	217	102	115	1	2	45	52	20	13	62	45
303	नीवी राजसिंह	71.16	..	..	..	..	वीरान	..	..	..	..	..	..	..	..
304	मिनहा	5.76	..	..	..	..	वीरान	..	..	..	..	..	..	..	..
305	खिरकी	108.47	5	8	45	24	21	..	..	10	7	6	..	12	6
306	नीवी चिन्दूराम	11.79	..	..	..	..	वीरान	..	..	..	..	..	..	..	..
307	नीवी भाईबाट	50.71	2	2	14	4	10	..	..	..	..	3	1	2	1
308	मिनहा	88.62	2	3	18	8	10	..	..	..	..	2	..	4	6
309	नीवी 536	22.67	..	..	..	..	वीरान	..	..	..	..	..	..	..	..
310	डाड	282.84	9	11	76	45	31	..	..	1	1	19	6	25	2
311	मनकुआ	368.08	20	23	157	77	80	..	..	22	25	28	3	34	10
312	जोधपुर	555.70	34	45	232	114	118	..	..	16	18	47	..	54	22
313	सोहाई	63.82	4	4	28	11	17	..	..	..	..	8	4	5	..
314	बेलसा	34.21	8	13	75	35	40	..	..	..	..	6	..	19	24
315	सुअरहा	372.88	43	51	331	178	153	..	..	48	35	63	5	91	41
316	छिवलहा	73.77	8	13	103	55	48	..	..	6	2	30	5	25	2
317	छिवलहाबांध	25.86	..	..	..	..	वीरान	..	..	..	..	..	..	..	..
318	पलियादुबान	763.62	70	76	457	228	229	75	71	10	12	60	5	118	69
319	इटहा कलां	1,484.14	172	231	1,399	706	693	41	43	..	..	171	1	394	69
320	इटहा गहनौवा	10.31	..	..	..	..	वीरान	..	..	..	..	..	..	..	..
321	इटहा खपरैलियान	114.05	14	15	92	49	43	..	..	..	..	24	5	26	1
322	इटहा गंगाराम	23.43	2	2	13	9	4	..	..	..	..	3	..	5	..
323	ललपुरवा 919	10.84	..	..	..	..	वीरान	..	..	..	..	..	..	..	..
324	ललपुरवा 920	3.78	..	..	..	..	वीरान	..	..	..	..	..	..	..	..
325	बन्नई	265.00	49	56	320	163	157	2	3	4	4	52	1	90	9
326	तिवरिगवां	4.65	..	..	..	..	वीरान	..	..	..	..	..	..	..	..
327	ललपुरवा 918	18.73	..	..	..	..	वीरान	..	..	..	..	..	..	..	..
328	डिहिया	44.06	..	..	..	..	वीरान	..	..	..	..	..	..	..	..
329	तिवरिगवां मनबोधसिंह	387.40	47	49	235	113	122	23	31	3	5	26	1	60	32
330	तिवरिगवां पोलिहान	130.99	11	13	108	48	60	..	..	1	3	21	..	24	1
331	तिवरिगवां रुद्रभानसिंह	73.46	3	3	17	7	10	..	..	..	..	3	1	3	..
332	तिवरिगवां उरैहान	221.40	24	34	187	93	94	..	..	25	22	30	5	47	17
333	भाट कायस्थान	46.57	3	3	17	10	7	..	..	5	5	1	1	4	..
334	तिवरिगवांभाट चंद्रभानसिंह	59.49	..	..	..	..	वीरान	..	..	..	..	..	..	..	..
335	भाटसेंगर	67.06	1	1	11	6	5	..	..	..	..	2	1	2	..
336	तिवरिगवां राजसिंह	52.87	24	26	141	67	74	6	13	22	18	16	3	42	22
337	तिवरिगवां पाण्डे	99.53	17	20	141	74	67	..	..	1	3	31	3	25	7
338	डिहिया-	195.69	46	46	225	99	126	2	1	2	1	15	..	51	5
339	गोदरी	121.88	20	20	136	71	65	22	19	15	11	22	3	30	..
340	भोलरा	78.49	14	15	74	40	34	9	7	..	..	18	11	18	..
341	आंटी	231.35	78	79	433	214	219	37	38	8	3	62	16	103	30
342	चौका सोनवर्षा	234.17	41	46	195	101	94	4	6	5	4	44	5	57	22
343	देवतालाब	135.51	70	90	331	189	142	17	18	16	12	121	35	96	31

काम करने वाले																						
I		II		III		IV		V(a)		V(b)		VI		VII		VIII		IX		X काम न करनेवाले		स्थानीय कोड नं.
पु.	स्त्री	पु.	स्त्री	पु.	स्त्री	पु.	स्त्री	पु.	स्त्री	पु.	स्त्री	पु.	स्त्री	पु.	स्त्री	पु.	स्त्री	पु.	स्त्री	पु.	स्त्री	
17	18	19	20	21	22	23	24	25	26	27	28	29	30	31	32	33	34	35	36	37	38	1
..	..	..	..	..	..	..	..	..	..	वीरान	..	..	..	..	..	..	..	..	..	..	..	301
17	2	43	43	..	..	..	..	..	..	..	..	..	..	..	..	..	..	2	..	40	70	302
..	..	..	..	..	..	..	..	..	..	वीरान	..	..	..	..	..	..	..	..	..	..	..	303
..	..	..	..	..	..	..	..	..	..	वीरान	..	..	..	..	..	..	..	..	..	..	..	304
4	1	8	5	..	..	..	..	..	..	..	..	..	..	..	..	..	..	..	..	12	15	305
..	..	..	..	..	..	..	..	..	..	वीरान	..	..	..	..	..	..	..	..	..	..	..	306
2	..	..	1	..	..	..	..	..	..	..	..	..	..	..	..	..	..	..	..	2	9	307
4	..	..	6	..	..	..	..	..	..	..	..	..	..	..	..	..	..	..	..	4	4	308
..	..	..	..	..	..	..	..	..	..	वीरान	..	..	..	..	..	..	..	..	..	..	..	309
19	..	4	2	..	..	..	..	..	..	1	..	..	..	..	..	..	..	1	..	20	29	310
20	..	11	10	..	..	..	..	..	..	..	..	..	..	..	..	..	..	3	..	43	70	311
26	4	15	18	..	..	..	..	11	..	..	..	..	..	..	..	..	..	2	..	60	96	312
5	..	..	..	..	..	..	..	..	..	..	..	..	..	..	..	..	..	..	..	6	17	313
..	..	13	24	..	..	..	..	6	..	..	..	..	..	..	..	..	..	..	..	16	16	314
51	17	36	24	..	..	..	..	..	..	..	..	..	..	..	..	..	..	4	..	87	112	315
18	1	4	1	..	..	..	..	..	..	..	..	..	..	..	..	1	..	2	..	30	46	316
..	..	..	..	..	..	..	..	..	..	वीरान	..	..	..	..	..	..	..	..	..	..	..	317
62	22	54	47	..	..	..	..	..	..	..	..	..	..	..	..	..	..	2	..	110	160	318
347	55	15	14	2	..	..	..	10	..	..	..	..	..	..	..	..	..	20	..	312	624	319
..	..	..	..	..	..	..	..	..	..	वीरान	..	..	..	..	..	..	..	..	..	..	..	320
26	1	..	..	..	..	..	..	..	..	..	..	..	..	..	..	..	..	..	..	23	42	321
5	..	..	..	..	..	..	..	..	..	..	..	..	..	..	..	..	..	..	..	4	4	322
..	..	..	..	..	..	..	..	..	..	वीरान	..	..	..	..	..	..	..	..	..	..	..	323
..	..	..	..	..	..	..	..	..	..	वीरान	..	..	..	..	..	..	..	..	..	..	..	324
79	..	2	8	3	..	..	..	6	1	..	..	..	..	..	..	..	..	..	..	73	148	325
..	..	..	..	..	..	..	..	..	..	वीरान	..	..	..	..	..	..	..	..	..	..	..	326
..	..	..	..	..	..	..	..	..	..	वीरान	..	..	..	..	..	..	..	..	..	..	..	327
..	..	..	..	..	..	..	..	..	..	वीरान	..	..	..	..	..	..	..	..	..	..	..	328
31	1	12	29	1	..	..	..	15	2	..	..	..	..	..	..	..	..	1	..	53	90	329
23	1	1	..	..	..	..	..	..	..	..	..	..	..	..	..	..	..	..	..	24	59	330
3	..	..	..	..	..	..	..	..	..	..	..	..	..	..	..	..	..	..	..	4	10	331
29	1	17	16	..	..	..	..	..	..	1	..	..	..	..	..	..	..	..	..	46	77	332
2	..	2	..	..	..	..	..	..	..	..	..	..	..	..	..	..	..	..	..	6	7	333
..	..	..	..	..	..	..	..	..	..	वीरान	..	..	..	..	..	..	..	..	..	..	..	334
2	..	..	..	..	..	..	..	..	..	..	..	..	..	..	..	..	..	..	..	4	5	335
10	7	32	15	..	..	..	..	..	..	..	..	..	..	..	..	..	..	..	..	25	52	336
20	4	2	3	..	..	1	..	..	..	..	..	..	..	..	..	1	..	1	..	49	60	337
34	2	17	3	..	..	..	..	..	..	..	..	..	..	..	..	..	..	..	..	48	121	338
12	..	14	..	..	..	..	..	3	..	..	..	..	..	..	..	..	..	1	..	41	65	339
9	..	9	..	..	..	..	..	..	..	..	..	..	..	..	..	..	..	..	..	22	34	340
30	5	25	7	4	..	..	..	11	6	..	..	..	..	3	2	..	..	30	10	111	189	341
19	11	5	2	..	2	..	..	1	..	..	..	1	..	8	..	..	..	23	7	44	72	342
28	11	6	7	1	..	..	..	8	3	4	3	3	..	9	5	1	..	36	2	93	111	343

जनगणना का प्राथमिक सारांश

स्थानीय कोड नं.	गांव/वार्ड गणना ब्लाक का नाम	गांव का क्षेत्रफल एकड़ में नगर/वार्ड का वर्ग कि.मी. में	आबाद रिहायशी मकानों की संख्या	परिवारों की संख्या	गिने गये व्यक्तियों की कुल संख्या (बेघरबार और संस्थाओं में रहने वाले व्यक्तियों सहित)			अनुसूचित जातियां		अनुसूचित जनजातियां		साक्षर एवं शिक्षित व्यक्ति		(I-IX) कुल काम करने वाले	
					व्यक्ति	पु.	स्त्री	पु.	स्त्री	पु.	स्त्री	पु.	स्त्री	पु	स्त्री
1	2	3	4	5	6	7	8	9	10	11	12	13	14	15	16
344	गनिगवां	491.72	55	58	328	153	175	32	32	16	13	50	15	70	5
345	पताई विशेषर	158.22	26	28	152	82	70	32	24	10	10	24	6	42	21
346	चकदेव तालाब	20.08	5	5	32	16	16	..	..	..	..	8	3	7	1
347	पताई दशरथ	79.35	18	23	144	69	75	9	13	..	..	31	2	28	8
348	भुकरी	174.77	..	..	..	..	वीरान	..	..	..	..	..	..	..	..
349	उमरताल	118.47	12	13	62	29	33	..	..	..	..	16	2	17	3
350	सोनवर्षा	401.77	20	21	121	65	56	..	..	5	5	30	3	27	9
351	तुर्का	14.88	..	..	..	..	वीरान	..	..	..	..	..	..	..	..
352	जुडमनिया रघुनाथ	842.69	115	139	767	405	362	12	11	13	10	90	4	215	20
353	उपरेहता	53.23	3	3	18	14	4	14	4	..	..	..	..	4	..
354	भागो	431.69	28	34	207	106	101	13	9	10	9	46	7	51	10
355	अतरैला	83.48	4	4	34	17	17	..	..	..	..	6	2	9	..
356	सुअरहा	405.82	40	53	278	150	128	25	26	..	..	32	5	80	2
357	खुझवा सुखदेवसिंह	201.11	29	38	212	103	109	..	..	27	24	22	4	57	2
358	खुझवा विश्वनाथ	94.23	6	9	91	36	55	..	..	..	..	18	..	20	..
359	खुझवा उर्फ खजुरहा	128.11	5	5	28	17	11	..	..	..	..	2	1	10	3
360	सेमरिया वृन्दावन	232.55	15	18	97	43	54	13	17	2	4	21	4	20	34
361	खुझवा सुअरहा	516.54	51	54	304	164	140	15	9	4	1	59	8	69	14
362	भगतपुरा काटन	28.67	..	..	..	..	वीरान	..	..	..	..	..	..	..	..
363	भगतपुरा	124.08	26	27	121	61	60	10	17	37	30	10	2	36	38
364	मलैगवां	242.50	37	40	227	113	114	..	..	20	20	33	8	55	13
365	धोरहा	296.55	25	35	218	127	91	46	30	..	..	25	3	55	54
366	बहिकता मु नौढ़िया	187.29	8	11	76	43	33	8	6	..	..	19	..	21	5
367	उरूआ	355.90	21	24	129	69	60	5	2	2	1	22	2	29	11
368	नौढ़िया	2104.21	267	337	1,978	964	1,014	55	52	80	77	239	30	555	475
	टोला नं. 1		52	66	453	213	240	11	9	15	20	71	19	117	116
	टोला नं. 2		63	93	570	289	281	20	20	39	37	66	4	169	150
	टोला नं. 3		35	37	244	120	124	..	..	17	12	36	..	61	66
	टोला नं. 4		117	141	711	342	369	24	23	9	8	66	7	208	143
369	गर्रहटा	70.96	8	8	50	24	26	..	..	..	..	9	..	10	2
370	धुधुरी	346.99	44	53	286	152	134	16	12	13	12	60	4	62	14
371	छिपिहा	17.76	..	..	..	..	वीरान	..	..	..	..	..	..	..	..
372	तिवरिगवां चकराघे	13.96	2	2	14	4	10	..	..	..	..	1	2	3	..
373	तिवरिगवां चितौवा	53.58	1	1	2	1	1	..	..	..	..	..	..	1	1
374	बैराठपुर	147.84	22	22	116	57	59	..	..	21	20	6	..	37	27
375	पथरिहा	43.96	10	11	38	19	19	..	..	9	7	3	1	11	7
376	मढ़ा	157.59	21	30	194	102	92	4	4	46	42	22	..	50	27
377	मिसिरिहा	156.43	15	16	72	27	45	..	..	12	19	7	1	18	14
378	लोरकखां	121.18	42	50	274	136	138	..	..	20	20	84	30	76	8
379	लोर खुर्द	374.33	53	56	376	174	202	63	74	..	..	51	8	86	40
380	लोर काटन उर्फ त्रिवेणी	29.71	..	..	..	..	वीरान	..	..	..	..	..	..	..	..
381	लोर काटन	43.75	19	22	119	55	64	..	..	..	..	7	..	27	2
382	शिवपुरा वीरान	67.40	1	1	4	2	2	..	..	..	..	1	..	1	..

काम करने वाले																						
I		II		III		IV		V(a)		V(b)		VI		VII		VIII		IX		X		
																				काम न करने वाले		स्थानीय कोड नं.
पु.	स्त्री	पु.	स्त्री	पु.	स्त्री	पु.	स्त्री	पु.	स्त्री	पु.	स्त्री	पु.	स्त्री	पु.	स्त्री	पु.	स्त्री	पु.	स्त्री	पु.	स्त्री	
17	18	19	20	21	22	23	24	25	26	27	28	29	30	31	32	33	34	35	36	37	38	1
30	2	36	3	..	..	..	..	2	..	..	..	..	..	1	..	..	..	1	..	83	170	344
13	2	24	19	..	..	..	..	1	..	..	..	..	..	1	..	1	..	2	..	40	49	345
6	1	..	..	..	..	..	..	..	..	..	..	..	..	..	..	..	..	1	..	9	15	346
19	3	4	5	..	..	..	..	..	..	..	..	..	..	..	..	..	..	5	..	41	67	347
..	..	..	..	..	..	..	..	..	..	..	वीरान	..	..	..	..	..	..	..	..	..	..	348
16	2	..	..	..	..	..	..	..	..	..	..	..	..	..	..	..	1	1	..	12	30	349
18	3	8	6	..	..	..	..	..	..	..	..	..	..	..	..	..	..	1	..	38	47	350
..	..	..	..	..	..	..	..	..	..	..	वीरान	..	..	..	..	..	..	..	..	..	..	351
177	15	14	4	..	..	..	..	12	..	..	..	..	..	7	1	..	..	5	..	190	342	352
..	..	..	..	..	..	..	..	4	..	..	..	..	..	..	..	..	..	..	..	10	4	353
30	7	10	3	..	..	..	..	6	..	..	..	..	..	..	..	..	..	5	..	55	91	354
9	..	..	..	..	..	..	..	..	..	..	..	..	..	..	..	..	..	..	..	8	17	355
57	..	12	2	4	..	..	..	..	..	..	..	..	..	1	..	..	..	6	..	70	126	356
18	..	21	..	..	..	..	..	5	..	..	..	..	..	11	2	..	..	2	..	46	107	357
18	..	..	..	..	..	..	..	1	..	..	..	..	..	..	..	..	..	1	..	16	55	358
2	..	3	2	2	1	..	..	1	..	..	..	..	..	2	..	..	..	..	..	7	8	359
12	3	5	28	1	2	..	..	..	1	..	..	..	..	..	..	..	..	2	..	23	20	360
44	6	12	7	5	1	..	..	2	..	..	..	1	..	..	..	..	..	5	..	95	126	361
..	..	..	..	..	..	..	..	..	..	..	वीरान	..	..	..	..	..	..	..	..	..	..	362
3	5	28	31	4	2	..	..	1	..	..	..	..	..	..	..	..	..	..	..	25	22	363
35	3	12	10	..	..	..	..	..	..	..	..	..	..	..	..	..	..	8	..	58	101	364
7	1	45	53	..	..	..	..	..	..	..	..	..	..	..	..	..	..	3	..	72	37	365
13	..	7	5	..	..	..	..	..	..	..	..	..	..	..	..	..	..	1	..	22	28	366
17	2	10	9	..	..	..	..	..	..	..	..	..	..	..	..	..	..	2	..	40	49	367
368	371	102	95	1	..	..	..	41	5	..	..	..	..	8	3	..	..	35	1	409	539	368
83	93	19	20	1	..	..	..	8	1	..	..	..	..	2	1	..	..	4	1	96	124	
104	116	32	31	..	..	..	..	6	1	..	..	..	..	4	2	..	..	23	..	120	131	
45	50	12	16	..	..	..	..	2	..	..	..	..	..	1	..	..	..	1	..	59	58	
136	112	39	28	..	..	..	..	25	3	..	..	..	..	1	..	..	..	7	..	134	226	
10	2	..	..	..	..	..	..	..	..	..	..	..	..	..	..	..	..	..	..	14	24	369
45	1	14	13	..	..	..	..	..	..	..	..	..	..	..	..	..	..	3	..	90	120	370
..	..	..	..	..	..	..	..	..	..	..	वीरान	..	..	..	..	..	..	..	..	..	..	371
3	..	..	..	..	..	..	..	..	..	..	..	..	..	..	..	..	..	..	..	1	10	372
1	1	..	..	..	..	..	..	..	..	..	..	..	..	..	..	..	..	..	..	..	..	373
13	6	24	18	..	..	..	..	..	3	..	..	..	..	..	..	..	..	..	..	20	32	374
4	1	6	5	..	..	1	..	..	..	..	..	..	1	..	..	..	..	..	..	8	12	375
26	..	22	27	..	..	..	..	..	..	..	..	..	..	..	..	..	..	2	..	52	65	376
9	3	9	11	..	..	..	..	..	..	..	..	..	..	..	..	..	..	..	..	9	31	377
25	6	13	2	..	..	..	..	6	..	..	..	..	..	29	..	..	..	3	..	60	130	378
46	4	36	36	..	..	..	..	..	..	..	..	1	..	..	..	..	..	3	..	88	162	379
..	..	..	..	..	..	..	..	..	..	..	वीरान	..	..	..	..	..	..	..	..	..	..	380
5	..	4	1	..	..	..	..	18	1	..	..	..	..	..	..	..	..	..	..	28	62	381
1	..	..	..	..	..	..	..	..	..	..	..	..	..	..	..	..	..	..	..	1	2	382

जनगणना का प्राथमिक सारांश

स्थानीय कोड नं.	गांव/वार्ड गणना ब्लाक का नाम	गांव का क्षेत्रफल एकड़ में नगर/वार्ड का वर्ग कि.मी. में	आबाद रिहायशी मकानों की संख्या	परिवारों की संख्या	गिने गये व्यक्तियों की कुल संख्या (बेघरबार संस्थाओं में रहने वाले व्यक्तियों सहित)			अनुसूचित जातियां		अनुसूचित जनजातियां		साक्षर एवं शिक्षित व्यक्ति		(I IX) कुल काम करने वाले	
					व्यक्ति	पु.	स्त्री	पु.	स्त्री	पु.	स्त्री	पु.	स्त्री	पु.	स्त्री
1	2	3	4	5	6	7	8	9	10	11	12	13	14	15	16
383	शिवपुरा नेबुहा	289.76	85	85	363	181	182	25	27	..	..	21	15	94	15
384	पलिया त्रिवेणीसिंह	700.76	63	79	477	234	243	24	29	38	29	79	24	105	13
385	सरई सेंगर	719.42	92	104	522	257	265	39	34	43	48	75	14	116	65
386	पिडरिया सेंगर	515.32	55	63	352	182	170	30	29	20	16	39	7	94	37
387	मिसिरगवां	272.71	19	26	143	71	72	3	3	2	2	26	2	32	2
388	करौंदहा	160.32	7	7	35	13	22	3	5	11	17	4	..	8	2
389	सरई कृष्ण कुमार	214.13	39	43	256	126	130	45	38	16	16	35	7	78	30
390	पिपरी	76.11	17	20	146	69	77	24	29	2	2	29	7	33	13
391	टिकुरी	123.82	17	24	147	74	73	..	..	20	22	21	7	26	10
392	सरबरा	98.62	10	12	78	41	37	20	20	..	..	9	..	23	9
393	डौही	63.02	2	2	11	6	5	..	..	..	..	..	..	5	..
394	पिडरिया रामदुलारे	184.17	8	11	49	19	30	..	..	1	1	7	2	9	2
395	पटपरा	1,724.67	179	194	1,137	582	555	89	95	43	37	200	29	317	138
	पटपरा		92	97	593	323	270	62	58	43	37	117	24	169	52
	डोह		87	97	544	259	285	27	37	..	..	83	5	148	86
396	तडौरा	955.43	117	125	734	366	368	46	49	52	49	55	3	189	95
397	बृनगन	1,985.13	227	323	1,905	924	981	113	124	22	23	245	15	497	525
398	हटवा सरैहान	600.25	56	67	457	239	218	..	..	31	34	101	8	117	96
399	बारीबांध	17.49	..	..	..	..	वीरान	..	..	..	..	..	..	..	..
400	बेलहातीर्थप्रसाद	9.07	2	2	13	4	9	..	..	..	..	3	5	1	..
401	हरगडी मु. साहपुर	10.59	2	2	9	5	4		..	..	..	2	..	2	..
402	पहाड़ी भोलाराम	92.11	22	22	126	73	53	38	30	..	..	20	7	29	15
403	पहाड़ी धनोराम	112.16	26	26	179	82	97	..	..	..	..	36	..	35	..
404	सेमरिया मु. गोंदरी	86.04	17	17	119	59	60	..	..	..	..	33	..	22	..
405	डिघौल	529.74	109	111	599	308	291	23	19	53	54	112	15	146	71
406	मझिगवां	260.10	42	42	299	145	154	23	23	30	30	42	17	82	48
407	रौसरा	388.95	24	25	126	62	64	..	..	19	26	22	6	29	15
408	पतेरी मु. डिघौल	114.09	..	..	..	..	वीरान	..	..	..	..	..	..	..	..
409	बराकाटन	163.80	12	12	81	41	40	..	..	26	30	6	3	22	12
410	बरा	14.26	..	..	..	..	वीरान	..	..	..	..	..	.	..	..
411	भुतण्डा	232.16	17	17	139	78	61	14	10	4	5	21	2	33	18
412	हर्रइया	98.92	9	9	41	19	22	..	..	5	5	7	..	10	5
413	कचेरिया	37.17	..	..	..	..	वीरान	..	..	..	..	..	..	..	..
414	बरा 689	5.81	..	..	..	..	वीरान	..	..	..	..	..	..	..	..
415	बरा कोठार	293.52	19	19	127	68	59	2	3	5	5	31	8	28	8
416	साह	160.14	9	12	81	38	43	..	..	8	13	13	3	18	11
417	डिघवार 391	304.49	48	49	299	135	164	50	56	10	15	44	7	69	51
418	डिघवार 392	10.59	..	..	..	..	वीरान	..	..	..	..	..	..	..	..
419	पनिगवां	163.79	..	..	..	..	वीरान	..	..	..	..	..	..	..	..
420	डिघवार 393	370.11	70	72	477	237	240	83	66	..	..	65	9	119	75
421	टुकड़ाझोरा	7.89	..	..	..	..	वीरान	..	..	..	..	..	..	..	..
422	बराती 694	319.00	30	40	270	133	137	36	34	..	..	25	4	84	41
423	बराती 693	12.45	..	..	..	..	वीरान	..	..	..	..	..	..	..	..

काम करने वाले																		काम न करने वाले		स्थानीय कोड नं.
I		II		III		IV		V(a)		V(b)		VI		VII		VIII		IX		X	
पु.	स्त्री	पु.	स्त्री	पु.	स्त्री	पु.	स्त्री	पु.	स्त्री	पु.	स्त्री	पु.	स्त्री	पु.	स्त्री	पु.	स्त्री	पु.	स्त्री	पु.	स्त्री	
17	18	19	20	21	22	23	24	25	26	27	28	29	30	31	32	33	34	35	36	37	38	1
33	4	49	10	..	..	..	..	4	..	..	..	..	..	5	..	..	..	3	1	87	167	383
58	..	32	13	..	..	..	..	8	..	..	..	..	..	..	..	..	..	7	..	129	230	384
48	6	53	59	1	..	..	..	6	..	1	..	..	..	..	..	1	..	6	..	141	200	385
29	4	43	30	5	1	..	..	13	1	..	..	1	..	..	..	..	..	3	1	88	133	386
27	..	4	2	..	..	..	..	..	..	..	..	..	..	..	..	..	..	1	..	39	70	387
6	..	2	2	..	..	..	..	..	..	..	..	..	..	..	..	..	..	..	..	5	20	388
42	..	35	30	..	..	..	..	..	..	..	..	..	..	..	..	..	..	1	..	48	100	389
14	2	16	11	..	..	..	..	..	..	..	..	..	..	..	..	..	..	3	..	36	64	390
11	..	8	10	..	..	..	..	..	..	..	..	..	..	4	..	..	..	3	..	48	63	391
8	..	13	9	..	..	..	..	1	..	..	..	..	..	..	..	..	..	1	..	18	28	392
2	..	2	..	..	..	..	..	..	..	..	..	..	..	..	..	..	..	1	..	1	5	393
5	1	2	1	..	..	..	..	..	..	..	..	..	..	..	..	..	..	2	..	10	28	394
213	29	75	108	6	1	..	..	7	..	..	..	..	..	..	..	..	..	16	..	265	417	395
105	1	51	51	..	..	..	..	3	..	..	..	..	..	..	..	..	..	10	..	154	218	
108	28	24	57	6	1	..	..	4	..	..	..	..	..	..	..	..	..	6	..	111	199	
113	9	68	85	..	..	..	..	6	..	..	..	..	..	1	1	..	..	1	..	177	273	396
353	433	79	86	11	..	..	..	20	6	3	..	1	..	3	..	..	..	27	..	427	456	397
92	67	18	28	3	1	..	..	2	..	..	..	..	..	..	..	..	..	2	..	122	122	398
..	..	..	..	..	..	..	..	..	..	वीरान	..	..	..	..	..	..	..	..	..	..	..	399
1	..	..	..	..	..	..	..	..	..	..	..	..	..	..	..	..	..	..	..	3	9	400
2	..	..	..	..	..	..	..	..	..	..	..	..	..	..	..	..	..	..	..	3	4	401
8	..	16	15	1	..	..	..	..	..	..	..	..	..	1	..	..	..	3	..	44	38	402
33	..	..	..	..	..	..	..	..	..	..	..	..	..	..	..	..	..	2	..	47	97	403
21	..	..	..	..	..	..	..	..	..	..	..	..	..	..	..	..	..	1	..	37	60	404
87	33	39	35	1	2	..	..	9	1	..	..	..	..	1	..	..	..	9	..	162	220	405
42	20	33	27	2	..	..	..	..	..	1	..	..	..	..	..	..	..	4	1	63	106	406
11	15	16	..	..	..	..	..	..	..	..	..	..	..	..	..	..	..	2	..	33	49	407
..	..	..	..	..	..	..	..	..	..	वीरान	..	..	..	..	..	..	..	..	..	..	..	408
7	..	14	12	1	..	..	..	..	..	..	..	..	..	..	..	..	..	..	..	19	28	409
..	..	..	..	..	..	..	..	..	..	वीरान	..	..	..	..	..	..	..	..	..	..	..	410
14	..	17	18	..	..	..	..	..	..	..	..	..	..	..	..	..	..	2	..	45	43	411
7	1	3	4	..	..	..	..	..	..	..	..	..	..	..	..	..	..	..	..	9	17	412
..	..	..	..	..	..	..	..	..	..	वीरान	..	..	..	..	..	..	..	..	..	..	..	413
..	..	..	..	..	..	..	..	..	..	वीरान	..	..	..	..	..	..	..	..	..	..	..	414
16	..	11	8	..	..	..	..	..	..	..	..	..	..	..	..	..	..	1	..	40	51	415
8	1	8	10	..	..	..	..	..	..	..	..	..	..	..	..	..	..	2	..	20	32	416
26	4	33	47	..	..	..	..	4	..	..	..	..	..	1	..	..	..	5	..	66	113	417
..	..	..	..	..	..	..	..	..	..	वीरान	..	..	..	..	..	..	..	..	..	..	..	418
..	..	..	..	..	..	..	..	..	..	वीरान	..	..	..	..	..	..	..	..	..	..	..	419
43	4	47	69	1	..	..	..	7	2	1	..	..	..	16	..	..	..	4	..	118	165	420
..	..	..	..	..	..	..	..	..	..	वीरान	..	..	..	..	..	..	..	..	..	..	..	421
32	2	46	36	2	1	..	..	3	2	..	..	..	..	..	..	..	..	1	..	49	96	422
..	..	..	..	..	..	..	..	..	..	वीरान	..	..	..	..	..	..	..	..	..	..	..	423

जनगणना का प्राथमिक सारांश

स्थानीय कोड नं.	गांव/वार्ड गणना ब्लाक का नाम	गांव का क्षेत्रफल एकड़ में नगर/वार्ड का वर्ग कि.मी. में	आबाद रिहायशी मकानों की संख्या	परिवारों की संख्या	गिने गये व्यक्तियों की कुल संख्या (बेघरबार संस्थाओं में रहने वाले व्यक्तियों सहित)			अनुसूचित जातियां		अनुसूचित जनजातियां		साक्षर एवं शिक्षित व्यक्ति		(I IX) कुल काम करने वाले	
					व्यक्ति	पु.	स्त्री	पु.	स्त्री	पु.	स्त्री	पु.	स्त्री	पु.	स्त्री
1	2	3	4	5	6	7	8	9	10	11	12	13	14	15	16
424	मलैगवां	267.73	32	43	267	140	127	36	32	22	17	46	6	69	32
425	उरुआ	182.35	45	50	288	154	134	..	..	12	15	25	..	81	21
426	बराती 692	1,147.13	109	121	722	366	356	90	87	18	18	121	17	175	151
427	भटिगवां	26.60	..	..	..	..	वीरान	..	..	..	..	..	..	..	..
428	उंचेहरा	328.87	55	73	374	187	187	29	28	14	15	40	3	106	32
429	अटरा कलां	393.24	40	50	313	142	171	..	..	3	1	51	5	89	80
430	सगरा	828.01	83	98	620	295	325	35	40	16	27	129	49	162	78
431	पनिगवां	910.09	119	125	760	360	400	74	59	45	61	96	18	176	88
432	सुकुलगवां	662.43	73	102	544	274	270	16	16	4	10	39	3	158	105
433	खरिहनहा	7.01	..	..	..	..	वीरान	..	..	..	..	..	..	..	..
434	झौरा	1,283.45	130	138	745	380	365	44	50	55	36	90	11	211	80
435	अटराखुर्द	194.49	13	15	103	59	44	..	..	3	5	16	1	30	2
436	पड़रामजरा	60.83	1	1	10	5	5	..	..	..	..	3	1	2	..
437	तीतपुर	332.87	12	12	52	28	24	..	..	3	5	4	..	14	4
438	धुसहा	14.52	..	..	..	..	वीरान	..	..	..	..	..	..	..	..
439	झलवार	1,050.65	116	146	739	387	352	87	59	59	78	62	10	234	82
440	तमरी रंगनाथ	192.70	10	10	65	33	32	..	..	14	11	10	3	14	9
441	तमरी ठाकुर	115.63	24	24	153	65	88	32	67	..	..	24	..	32	22
442	शिवपुर	145.14	41	53	297	161	136	45	45	8	10	36	5	82	39
443	शिवपुर चक	30.49	..	..	..	..	वीरान	..	..	..	..	..	..	..	..
444	खारजी मोलइया	81.63	10	10	55	26	29	..	..	1	1	13	3	13	..
445	पंडित पुरवा	59.10	22	23	185	94	91	..	..	15	79	41	8	52	11
446	बहेरी रामप्रसाद	57.39	5	5	26	14	12	..	..	..	..	2	..	8	1
447	बेलहाई कलां	311.46	13	17	116	60	56	..	..	17	18	41	5	36	18
448	बेलहाई खुर्द	83.80	..	..	..	..	वीरान	..	..	..	..	..	..	..	..
449	बमुरिहा	151.51	13	14	137	73	64	..	..	..	..	13	..	38	..
450	रजिगवां	522.75	116	117	678	337	341	53	50	10	14	93	9	181	143
451	उमरी	496.40	157	157	871	418	453	51	49	78	91	105	19	238	173
452	उमरी महापत्रान	119.67	29	34	194	103	91	8	5	14	11	19	5	61	10
453	टिकरी	158.01	35	46	232	116	116	33	28	17	22	19	1	75	28
454	शिवपुरवा	325.41	56	63	332	171	161	15	11	27	20	35	3	101	35
455	डगडौआ	329.10	47	57	294	149	145	..	..	19	21	41	6	75	44
456	चंदुआ दुआरी	102.59	10	13	88	43	45	..	..	..	..	22	6	17	3
457	सूजी	1,201.71	142	153	819	418	401	21	20	49	58	111	17	241	165
458	कैमहाई	341.61	3	4	33	14	19	..	..	..	..	3	..	9	3
459	डिहार	168.27	22	23	140	67	73	..	..	4	3	24	..	32	5
460	गलका बांध	40.35	..	..	..	..	वीरान	..	..	..	..	..	..	..	..
461	छपरा 315	103.88	..	..	..	..	वीरान	..	..	..	..	..	..	..	..
462	छपरा 316	264.09	3	3	12	7	5	..	..	4	2	1	..	5	1
463	छपरा 317	134.28	9	11	41	26	15	3	3	23	12	4	..	17	12
464	उमरी काटन	742.48	3	3	16	10	6	10	6	..	..	..	..	7	1
465	कुशहाई	186.01	..	..	..	..	वीरान	..	..	..	..	..	..	..	..
466	मेहना	406.39	12	12	27	16	11	..	..	6	2	6	..	14	5

काम करने वाले																						
I		II		III		IV		V(a)		V(b)		VI		VII		VIII		IX		X काम न करने वाले		स्थानीय कोड नं.
पु.	स्त्री	पु.	स्त्री	पु.	स्त्री	पु.	स्त्री	पु.	स्त्री	पु.	स्त्री	पु.	स्त्री	पु.	स्त्री	पु.	स्त्री	पु.	स्त्री	पु.	स्त्री	
17	18	19	20	21	22	23	24	25	26	27	28	29	30	31	32	33	34	35	36	37	38	1
20	..	33	30	1	..	..	..	2	..	..	..	1	..	4	2	..	..	8	..	71	95	424
42	..	26	20	2	..	..	..	10	1	..	..	..	..	1	..	..	..	..	..	73	113	425
105	92	53	56	3	..	..	..	2	2	..	..	..	..	2	..	..	..	10	1	191	205	426
..	..	..	..	..	..	..	..	..	..	वीरान	..	..	..	..	..	..	..	..	..	..	..	427
59	3	39	29	1	..	..	..	5	..	..	..	1	..	..	..	..	..	1	..	81	155	428
70	74	10	6	..	..	..	..	5	..	1	..	..	..	..	..	..	..	3	..	53	91	429
113	36	41	42	1	..	..	..	..	..	..	..	..	..	..	..	1	..	6	..	133	247	430
94	13	60	62	14	13	..	..	1	..	..	..	..	..	..	..	2	..	5	..	184	312	431
128	82	21	16	..	..	..	..	7	7	..	..	..	..	..	..	..	..	2	..	116	165	432
..	..	..	..	..	..	..	..	..	..	वीरान	..	..	..	..	..	..	..	..	..	..	..	433
140	2	60	77	..	..	..	..	8	1	..	..	1	..	..	..	..	..	2	..	169	285	434
27	..	2	2	..	..	..	..	..	..	..	..	..	..	1	..	..	..	..	..	29	42	435
2	..	..	..	..	..	..	..	..	..	..	..	..	..	..	..	..	..	..	..	3	5	436
10	..	3	4	..	..	..	..	..	..	..	..	..	..	..	..	..	..	1	..	14	20	437
..	..	..	..	..	..	..	..	..	..	वीरान	..	..	..	..	..	..	..	..	..	..	..	438
117	6	112	76	1	..	..	..	..	..	..	..	..	..	4	..	..	..	..	..	153	270	439
3	1	10	8	..	..	..	..	..	..	..	..	..	..	..	..	..	..	1	..	19	23	440
16	1	16	21	..	..	..	..	..	..	..	..	..	..	..	..	..	..	..	..	33	66	441
37	36	26	..	..	..	..	..	13	..	..	..	..	..	5	3	..	..	1	..	79	97	442
..	..	..	..	..	..	..	..	..	..	वीरान	..	..	..	..	..	..	..	..	..	..	..	443
12	..	1	..	..	..	..	..	..	..	..	..	..	..	..	..	..	..	..	..	13	29	444
31	11	14	..	..	..	..	..	..	..	..	..	..	..	..	..	..	..	7	..	42	80	445
7	1	..	..	..	..	..	..	..	..	..	..	..	..	..	..	..	..	1	..	6	11	446
16	..	18	18	..	..	..	..	1	..	..	..	..	..	1	..	..	..	..	..	24	38	447
..	..	..	..	..	..	..	..	..	..	वीरान	..	..	..	..	..	..	..	..	..	..	..	448
38	..	..	..	..	..	..	..	..	..	..	..	..	..	..	..	..	..	..	..	35	64	449
122	92	41	44	1	..	..	..	15	7	..	..	1	..	..	..	..	..	1	..	156	198	450
42	8	136	136	2	..	..	..	36	23	3	1	..	..	10	4	..	..	9	1	180	280	451
46	1	10	9	..	..	..	..	5	..	..	..	..	..	..	..	..	..	..	..	42	81	452
15	1	34	20	10	2	..	..	8	..	..	..	..	..	7	5	..	..	1	..	41	88	453
42	4	30	27	16	2	..	..	2	..	..	..	..	..	..	..	..	..	11	2	70	126	454
31	7	11	14	12	8	..	..	2	..	1	..	..	..	2	..	..	..	16	15	74	101	455
16	2	..	..	..	1	..	..	..	..	..	..	..	..	..	..	..	..	1	..	26	42	456
150	87	65	75	13	1	..	..	6	2	..	..	..	..	4	..	..	..	3	..	177	236	457
6	2	..	..	3	1	..	..	..	..	..	..	..	..	..	..	..	..	..	..	5	16	458
28	3	3	1	..	1	..	..	..	..	..	..	..	..	..	..	..	..	1	..	35	68	459
..	..	..	..	..	..	..	..	..	..	वीरान	..	..	..	..	..	..	..	..	..	..	..	460
..	..	..	..	..	..	..	..	..	..	वीरान	..	..	..	..	..	..	..	..	..	..	..	461
2	1	2	..	1	..	..	..	..	..	..	..	..	..	..	..	..	..	..	..	2	4	462
10	8	4	4	3	..	..	..	..	..	..	..	..	..	..	..	..	..	..	..	9	3	463
..	..	7	1	..	..	..	..	..	..	..	..	..	..	..	..	..	..	..	..	3	5	464
..	..	..	..	..	..	..	..	..	..	वीरान	..	..	..	..	..	..	..	..	..	..	..	465
8	3	4	2	..	..	..	..	..	..	..	..	..	..	..	..	..	..	2	..	2	6	466

जनगणना का प्राथमिक सारांश

स्थानीय कोड नं.	गांव/वार्ड गणना ब्लाक का नाम	गांव का क्षेत्रफल एकड़ में नगर/वार्ड का वर्ग कि.मी. में	आबाद रिहायशी मकानों की संख्या	परिवारों की संख्या	गिने गये व्यक्तियों की कुल संख्या (बेघरबार और संस्थाओं में रहने वाले व्यक्तियों सहित)			अनुसूचित जातियां		अनुसूचित जनजातियां		साक्षर एवं शिक्षित व्यक्ति		(I-IX) कुल काम करने वाले	
					व्यक्ति	पु.	स्त्री	पु.	स्त्री	पु.	स्त्री	पु.	स्त्री	पु.	स्त्री
1	2	3	4	5	6	7	8	9	10	11	12	13	14	15	16
467	अर्जुन कहुआ	1,263.70	12	14	66	33	33	..	..	33	33	..	..	24	19
468	गौरी	645.97	97	112	625	319	306	30	36	8	8	65	15	161	116
469	खुटहा	140.04	23	38	306	149	157	7	3	6	10	64	11	55	90
470	खैरा	2,658.25	249	311	1,602	782	820	57	54	84	87	158	13	422	161
471	बड़नगर	385.82	45	55	408	210	198	14	18	..	..	78	5	87	20
472	हुर्दी	214.45	47	51	341	168	173	..	..	21	21	40	1	82	22
473	फरहदा	1,157.47	307	319	1,790	944	846	71	52	65	58	249	41	495	72
	बरहा टोला		92	93	550	316	234	44	37	19	13	74	11	164	10
	फरहदा खास		71	74	376	92	184	6	6	23	21	70	4	97	32
	बंजारी टोला		80	80	453	228	225	..	..	19	19	65	16	122	20
	गाजीपुर		64	72	411	208	203	21	9	4	5	40	10	112	10
474	लंगरखा बांध	18.37	..	..	..	..	वीरान	..	..	..	...	..	..	..	..
475	पिपराही	256.93	39	39	271	126	145	15	20	..	..	34	8	43	2
476	कनकेसरा	546.47	169	178	998	505	493	65	51	3	2	120	5	244	48
477	सेतौही	167.41	58	59	296	149	147	25	22	26	26	32	19	90	11
478	कंजरा	209.54	38	39	190	98	92	..	..	..	..	33	7	49	20
479	सीतापुर	2,830.92	126	126	590	313	277	19	13	20	21	86	15	132	63
	तिलिया टोला		62	62	287	148	139	11	7	9	11	21	1	87	47
	सीतापुर खास		64	64	303	165	138	8	6	11	10	65	14	45	16
480	अमघटी	443.89	..	..	..	..	वीरान	..	..	..	..	..	..	..	..
481	आदसरई	2,009.44	12	12	68	32	36	..	..	30	35	1	..	22	19
482	कांडी	1,347.47	10	10	58	30	28	..	..	28	23	1	..	16	18
	काडी खास		2	2	13	4	9	..	..	2	4	..	..	3	5
	कुकुही		8	8	45	26	19	..	..	26	19	1	..	13	13
483	गढ़वा	2,084.65	21	21	139	72	67	..	..	59	54	13	..	37	29
	गढ़वा		13	13	66	33	33	..	..	28	26	2	..	17	13
	कठियादा		8	8	73	39	34	..	..	31	28	11	..	20	16
484	कुल बहेरिया	426.21	200	202	774	386	388	90	98	2	2	150	18	183	51
485	कोदवारी	5.59	..	..	..	..	वीरान	..	..	..	..	..	..	..	..
486	गनिगवां	9.96	..	..	..	..	वीरान	..	..	..	..	..	..	..	..
487	कुड़िया कछार	8.12	..	..	..	..	वीरान	..	..	..	..	..	..	..	..
488	तेन्दुआ	4.84	..	..	..	..	वीरान	..	..	..	..	..	..	..	..
489	नेवरिहा	102.95	27	29	184	100	84	35	25	4	2	19	2	44	8
490	कंधैया	259.54	23	25	132	64	68	..	..	6	9	19	2	30	13
491	डूडा दुआरी	400.02	4	4	23	12	11	..	..	..	..	4	..	5	..
492	महूगढ़ा	634.14	39	39	235	131	104	..	..	3	5	27	1	62	21
493	पगार	196.81	..	..	..	..	वीरान	..	..	..	..	..	..	..	..
494	अमहा	326.21	..	..	..	..	वीरान	..	..	..	..	..	..	..	..
495	भगता	295.39	..	..	..	..	वीरान	..	..	..	..	..	..	..	..
496	बजहा	520.83	..	..	..	..	वीरान	..	..	..	..	..	..	..	..
497	सपहा	119.29	..	..	..	..	वीरान	..	..	..	..	..	..	..	..
498	टीपा भदौरा	1,624.29	28	28	149	70	79	..	..	45	58	12	..	37	7
499	कदुआवन	1,382.70	22	22	129	66	63	..	..	66	63	7	..	38	18

काम करने वाले																						
I		II		III		IV		V(a)		V(b)		VI		VII		VIII		IX		X		
																				काम न करने वाले		स्थानीय कोड नं.
पु.	स्त्री	पु.	स्त्री	पु.	स्त्री	पु.	स्त्री	पु.	स्त्री	पु.	स्त्री	पु.	स्त्री	पु.	स्त्री	पु.	स्त्री	पु.	स्त्री	पु.	स्त्री	
17	18	19	20	21	22	23	24	25	26	27	28	29	30	31	32	33	34	35	36	37	38	1
24	19	..	..	..	..	..	..	..	..	..	..	..	..	..	..	..	..	..	..	9	14	467
59	46	38	42	15	4	..	..	21	8	1	..	1	..	4	..	..	..	22	16	158	190	468
39	80	8	7	..	..	..	..	..	..	..	..	..	..	..	..	8	3	..	..	94	67	469
252	56	99	95	6	3	..	..	22	4	1	..	..	..	6	2	..	..	36	1	360	659	470
70	..	17	20	..	..	..	..	..	..	..	..	..	..	..	..	..	..	..	..	123	178	471
66	3	16	19	..	..	..	..	..	..	..	..	..	..	..	..	..	..	..	..	86	151	472
356	23	72	45	3	..	..	..	34	4	..	..	..	..	2	..	..	..	28	..	449	774	473
94	3	30	7	1	..	..	..	20	..	..	..	..	..	..	..	..	..	19	..	152	224	
70	11	24	20	..	..	..	..	2	1	..	..	..	..	..	..	..	..	1	..	95	152	
102	7	13	13	..	..	..	..	4	..	..	..	..	..	..	..	..	..	3	..	106	205	
90	2	5	5	2	..	..	..	8	3	..	..	..	..	2	..	..	..	5	..	96	193	
..	..	..	..	..	..	..	..	..	..	वीरान	..	..	..	..	..	..	..	..	..	..	..	474
32	..	9	1	..	..	..	..	2	1	..	..	..	..	..	..	..	..	..	..	83	143	475
139	12	58	28	4	1	..	..	27	7	..	..	..	..	2	..	..	..	14	..	261	445	476
24	..	52	11	9	..	..	..	4	..	..	..	..	..	..	..	..	..	1	..	59	136	477
34	14	13	6	1	..	..	..	..	..	..	..	..	..	..	..	..	..	1	..	49	72	478
99	35	28	26	2	..	..	..	2	2	..	..	..	..	1	..	..	..	..	..	181	214	479
69	27	15	18	..	..	..	..	2	2	..	..	..	..	1	..	..	..	..	..	61	92	
30	8	13	8	2	..	..	..	..	..	..	..	..	..	..	..	..	..	..	..	120	122	
..	..	..	..	..	..	...	..	..	..	वीरान	..	..	..	..	..	..	..	..	..	..	..	480
22	19	..	..	..	..	..	..	..	..	..	..	..	..	..	..	..	..	..	..	10	17	481
16	18	..	..	..	..	..	..	..	..	..	..	..	..	..	..	..	..	..	..	14	10	482
3	5	..	..	..	..	..	..	..	..	..	..	..	..	..	..	..	..	..	..	1	4	
13	13	..	..	..	..	..	..	..	..	..	..	..	..	..	..	..	..	..	..	13	6	
33	23	4	5	..	..	..	..	..	1	..	..	..	..	..	..	..	..	..	..	35	38	483
13	7	4	5	..	..	..	..	..	1	..	..	..	..	..	..	..	..	..	..	16	20	
20	16	..	..	..	..	..	..	..	..	..	..	..	..	..	..	..	..	..	..	19	18	
98	5	68	46	3	..	..	..	4	..	..	..	..	..	..	..	..	..	10	..	203	337	484
..	..	..	..	..	..	..	..	..	..	वीरान	..	..	..	..	..	..	..	..	..	..	..	485
..	..	..	..	..	..	..	..	..	..	वीरान	..	..	..	..	..	..	..	..	..	..	..	486
..	..	..	..	..	..	..	..	..	..	वीरान	..	..	..	..	..	..	..	..	..	..	..	487
..	..	..	..	..	..	..	..	..	..	वीरान	..	..	..	..	..	..	..	..	..	..	..	488
13	1	25	7	..	..	..	..	4	..	..	..	..	..	2	..	..	..	..	..	56	76	489
21	2	9	11	..	..	..	..	..	..	..	..	..	..	..	..	..	..	..	..	34	55	490
3	..	2	..	..	..	..	..	..	..	..	..	..	..	..	..	..	..	..	..	7	11	491
48	15	11	6	..	..	..	..	3	..	..	..	..	..	..	..	..	..	..	..	69	83	492
..	..	..	..	..	..	..	..	..	..	वीरान	..	..	..	..	..	..	..	..	..	..	..	493
..	..	..	..	..	..	..	..	..	..	वीरान	..	..	..	..	..	..	..	..	..	..	..	494
..	..	..	..	..	..	..	..	..	..	वीरान	..	..	..	..	..	..	..	..	..	..	..	495
..	..	..	..	..	..	..	..	..	..	वीरान	..	..	..	..	..	..	..	..	..	..	..	496
..	..	..	..	.	..	..	..	..	..	वीरान	..	..	..	..	..	..	..	..	..	..	..	497
25	1	3	4	9	2	..	..	..	..	..	..	..	..	..	..	..	..	..	..	33	72	498
31	1	1	15	6	2	..	..	..	..	..	..	..	..	..	..	..	..	..	..	28	45	499

जनगणना का प्राथमिक सारांश

स्थानीय कोड सं.	गांव/वार्ड गणना ब्लाक का नाम	गांव का क्षेत्रफल एकड़ में नगर/वार्ड का वर्ग कि.मी. में	आबाद रिहायशी मकानों की संख्या	परिवारों की संख्या	गिने गये व्यक्तियों की कुल संख्या (बेघरबार और संस्थाओं में रहने वाले व्यक्तियों सहित)			अनुसूचित जातियां		अनुसूचित जनजातियां		साक्षर एवं शिक्षित व्यक्ति		(I–IX) कुल काम करने वाले	
					व्यक्ति	पु.	स्त्री	पु.	स्त्री	पु.	स्त्री	पु.	स्त्री	पु	स्त्री
1	2	3	4	5	6	7	8	9	10	11	12	13	14	15	16
500	दुधमनिया	1,056.37	23	27	133	63	70	1	..	50	52	6	1	36	1
501	हर्रहा	2,250.70	57	70	282	155	127	6	3	59	55	29	..	92	2
502	हर्रई गुजर	1,037.74	41	53	167	81	86	9	19	2	3	5	..	51	4
503	केसरा	2,154.27	11	11	33	18	15	..	..	4	3	..	..	12	5
504	मलकपुर	2,411.45	45	50	301	149	152	9	4	71	69	25	1	86	21
505	लेदरा	133.41	..	..	..	..	वीरान	..	..	..	..	..	..	..	..
506	गढ़ौहा	224.34	1	3	21	9	12	..	..	4	4	2	..	6	4
507	लटियार	470.90	15	15	81	45	36	..	..	..	..	1	2	25	17
508	छुहिया	546.50	41	46	236	126	110	4	6	25	10	20	1	71	61
509	करौंदहा	64.56	..	..	..	..	वीरान	..	..	..	..	..	..	..	..
510	सेरैहा	1,938.78	39	46	252	143	109	48	29	28	25	19	3	83	50
511	बेलौहा मु. रकरी	62.10	..	..	..	..	वीरान	..	..	..	..	..	..	..	..
512	रकरी	3,425.67	100	124	759	367	392	55	42	68	76	84	22	209	180
513	अमोखर	558.09	119	137	683	339	344	12	9	84	72	127	21	170	59
514	नन्दनपुर	381.03	59	65	375	185	190	53	54	19	17	44	6	98	42
515	नरैनी पहाड़	931.82	71	78	392	180	212	26	25	15	18	29	5	108	46
516	कुशहाई	114.30	24	31	140	62	78	19	27	..	..	29	..	29	19
517	पाड़र	3,205.82	206	259	1,478	724	754	123	130	34	27	228	34	360	111
518	उधो पुरवा	420.72	13	121	687	319	368	33	29	7	5	118	30	139	53
519	किरही मु. नन्दनपुर	69.26	..	..	..	..	वीरान	..	..	..	..	..	..	..	..
520	मिसिरगवां	627.11	67	79	383	196	187	67	61	24	26	58	16	97	60
521	अमहा बांध	12.29	..	..	..	..	वीरान	..	..	..	..	..	..	..	..
522	नगई	170.97	13	17	91	41	50	33	40	..	..	6	5	20	22
523	बनपाडर	1,977.17	139	178	973	487	486	72	87	52	58	151	16	274	118
524	बनपाडर काटन	16.80	7	14	61	30	31	..	..	..	..	5	..	17	9
525	अटरिया इन्द्रदत्त	250.81	3	3	14	8	6	..	..	..	..	2	..	3	1
526	अटरिया शिवप्रसाद	254.25	47	51	280	146	134	58	44	..	..	30	4	76	33
527	ढोढरी	179.85	2	2	8	5	3	..	..	..	..	..	..	4	..
528	नहरू	101.70	1	1	1	1	..	..	..	1	..	..	..	1	..
529	चौरा पहाड़	933.89	16	16	62	31	31	12	15	10	9	5	..	22	10
530	बहेरी चौहान	302.74	61	66	361	174	187	48	38	10	7	46	9	77	52
531	बहेरी काटन	54.71	..	..	..	..	..	..	..	..	..	..	..	..	..
532	कोन मु. ढेरा	23.22	..	..	..	..	..	..	..	..	..	..	..	..	..
533	बहेरी ठकुरान	440.06	64	70	449	223	226	63	65	27	21	38	14	121	85
534	विठौला	15.96	..	..	..	..	..	..	..	..	..	..	..	..	..
535	हंसला	34.91	..	..	..	..	..	..	..	..	..	..	..	..	..
536	उधरेंगा	52.07	..	..	..	..	..	..	..	..	..	..	..	..	..
537	मजरा ऊची	111.27	6	7	30	15	15	..	..	..	..	5	1	10	2
538	मझौली	6.94	..	..	..	..	..	..	..	..	..	..	..	..	..
539	ढेरा	468.53	141	143	814	402	412	92	100	56	44	132	44	214	118
540	मगरदहा	4.49	..	..	..	..	..	..	..	..	..	..	..	..	..
541	हरगढ़ी	65.92	3	5	33	18	15	..	..	..	..	6	1	6	..
542	दूदा टोला	80.69	17	18	70	33	37	..	..	1	5	6	..	13	6

काम करने वाले																					
I		II		III		IV		V(a)		V(b)		VI		VII		VIII		IX		X काम न करनेवाले		स्थानीय कोड नं.
पु.	स्त्री	पु.	स्त्री	पु.	स्त्री	पु.	स्त्री	पु.	स्त्री	पु.	स्त्री	पु.	स्त्री	पु.	स्त्री	पु.	स्त्री	पु.	स्त्री	पु.	स्त्री	
17	18	19	20	21	22	23	24	25	26	27	28	29	30	31	32	33	34	35	36	37	38	1
34	1	2	..	..	..	..	..	..	..	..	..	..	..	..	..	..	..	..	..	27	69	500
84	..	7	2	..	..	..	..	1	..	..	..	..	..	..	..	..	..	..	..	63	125	501
48	1	3	3	..	..	..	..	..	..	..	..	..	..	..	..	..	..	..	..	30	82	502
11	1	1	..	..	..	..	..	..	..	..	..	..	..	..	..	..	..	..	..	6	14	503
56	..	27	21	..	..	..	..	2	..	..	..	..	..	1	..	..	..	..	..	63	131	504
..	..	..	..	..	..	..	..	..	..	वीरान	..	..	..	..	..	..	..	..	..	..	..	505
2	1	4	3	..	..	..	..	..	..	..	..	..	..	..	..	..	..	..	..	3	8	506
21	15	4	2	..	..	..	..	..	..	..	..	..	..	..	..	..	..	..	..	20	19	507
43	43	28	18	..	..	..	..	..	..	..	..	..	..	..	..	..	..	..	..	55	49	508
..	..	..	..	..	..	..	..	..	..	वीरान	..	..	..	..	..	..	..	..	..	..	..	509
29	2	54	48	..	..	..	..	..	..	..	..	..	..	..	..	..	..	..	..	60	59	510
..	..	..	..	..	..	..	..	..	..	वीरान	..	..	..	..	..	..	..	..	..	..	..	511
95	40	101	140	..	..	..	..	3	..	..	..	1	..	..	..	..	..	9	..	158	212	512
68	18	59	39	20	1	..	..	8	..	2	..	..	1	5	..	..	..	8	..	169	285	513
59	2	24	38	..	..	..	..	14	1	..	..	..	..	..	..	..	..	1	1	87	148	514
66	6	32	37	3	..	..	..	5	2	..	..	..	..	1	..	..	..	1	1	72	166	515
18	8	9	11	2	..	..	..	..	..	..	..	..	..	..	..	..	..	..	..	33	59	516
204	16	76	84	32	5	..	..	22	1	..	..	..	..	7	3	..	..	19	2	364	643	517
94	22	25	31	4	..	..	..	3	..	..	..	2	..	..	..	..	..	11	..	180	315	518
..	..	..	..	..	..	..	..	..	..	वीरान	..	..	..	..	..	..	..	..	..	..	..	519
38	1	48	58	2	..	..	..	1	..	..	..	1	..	..	..	..	..	7	1	99	127	520
..	..	..	..	..	..	..	..	..	..	वीरान	..	..	..	..	..	..	..	..	..	..	..	521
4	..	16	22	..	..	..	..	..	..	..	..	..	..	..	..	..	..	..	..	21	28	522
140	24	93	89	4	..	..	..	10	2	1	1	..	..	10	..	..	..	16	2	213	368	523
16	4	..	4	1	1	..	..	..	..	..	..	..	..	..	..	..	..	..	..	13	22	524
3	..	..	1	..	..	..	..	..	..	..	..	..	..	..	..	..	..	..	..	5	5	525
45	3	27	30	2	..	..	..	2	..	..	..	..	..	..	..	..	..	..	..	70	110	526
2	...	1	..	1	..	..	..	..	..	..	..	..	..	..	..	..	..	..	..	1	3	527
..	..	1	..	..	..	..	..	..	..	..	..	..	..	..	..	..	..	..	..	..	..	528
15	..	5	9	2	1	..	..	..	..	..	..	..	..	..	..	..	..	..	..	9	21	529
43	13	30	39	..	..	..	..	2	..	1	..	..	..	..	..	..	..	1	..	97	135	530
..	..	..	..	..	..	..	..	..	..	वीरान	..	..	..	..	..	..	..	..	..	..	..	531
..	..	..	..	..	..	..	..	..	..	वीरान	..	..	..	..	..	..	..	..	..	..	..	532
50	30	57	48	..	..	..	..	12	7	1	..	..	..	..	..	..	..	1	..	102	141	533
..	..	..	..	..	..	..	..	..	..	वीरान	..	..	..	..	..	..	..	..	..	..	..	534
..	..	..	..	..	..	..	..	..	..	वीरान	..	..	..	..	..	..	..	..	..	..	..	535
..	..	..	..	..	..	..	..	..	..	वीरान	..	..	..	..	..	..	..	..	..	..	..	536
9	2	..	..	..	..	..	..	..	..	..	..	..	..	..	..	..	..	1	..	5	13	537
..	..	..	..	..	..	..	..	..	..	वीरान	..	..	..	..	..	..	..	..	..	..	..	538
90	5	96	107	2	..	..	..	2	2	1	..	..	..	2	..	..	..	21	4	188	294	539
..	..	..	..	..	..	..	..	..	..	वीरान	..	..	..	..	..	..	..	..	..	..	..	540
6	..	..	..	..	..	..	..	..	..	..	..	..	..	..	..	..	..	..	..	12	15	541
19	4	1	2	..	..	..	..	..	..	..	..	..	..	..	..	..	..	..	..	20	31	542

जनगणना का प्राथमिक सारांश

स्थानीय कोड नं.	गांव/वार्ड गणना ब्लाक का नाम	गांव का क्षेत्रफल एकड़ में नगर/वार्ड का वर्ग कि.मी. में	आबाद रिहायशी मकानों की संख्या	परिवारों की संख्या	जिन गये व्यक्तियों की कुल संख्या (बेघरबार और संस्थाओं में रहने वाले व्यक्तियों सहित)			अनुसूचित जातियां		अनुसूचित जनजातियां		साक्षर एवं शिक्षित व्यक्ति		(I-IX) कुल काम करने वाले	
					व्यक्ति	पु.	स्त्री	पु.	स्त्री	पु.	स्त्री	पु.	स्त्री	पु.	स्त्री
1	2	3	4	5	6	7	8	9	10	11	12	13	14	15	16
543	पथरहा नं. 1	125.29	8	9	52	28	24	6	6	..	..	7	..	15	2
544	डोकराभाट खुर्द	45.98	..	..	..	..	वीरान	..	..	..	..	..	..	..	..
545	मिसिरगवां काटन	22.98	..	..	..	..	वीरान	..	..	..	..	..	..	..	..
546	भाट मु. ढेरा नं. 1	65.60	..	..	..	..	वीरान	..	..	..	..	..	..	..	..
547	कूड़ी	40.64	17	24	117	65	52	..	..	24	20	8	3	38	8
548	भाट मु. ढेरा नं. 2	12.33	..	..	..	..	वीरान	..	..	..	..	..	..	..	..
549	डोकराभाट कलां	200.46	3	3	16	10	6	10	6	..	..	..	..	7	1
550	पथरहा नं. 2	300.90	62	73	392	200	192	47	56	13	8	40	9	108	14
551	सेमरिया मामला	187.72	24	25	136	70	66	8	10	18	18	22	7	37	21
552	ऊची कोठार	557.29	112	112	579	294	285	70	56	..	..	68	4	160	51
553	शाहपुर इन्द्रजीतसिंह	197.01	14	14	81	44	37	14	8	..	..	6	2	23	10
554	गोदरी अम्बिकाराम	125.12	51	51	341	178	163	23	16	6	3	42	7	102	46
555	पहाड़ी निरपतिसिंह	430.64	62	62	403	196	207	61	59	..	..	59	20	115	15
	टेसन टोला		14	14	91	42	49	16	15	..	..	17	3	24	..
	ततिहरा		6	6	34	19	15	..	..	..	..	6	..	11	..
	पहाड़ी खास		42	42	278	135	143	45	44	..	..	36	17	80	15
556	पहाड़ी दलवीरसिंह	445.69	24	25	136	65	71	13	19	5	5	16	8	36	16
557	गरिअरा (मरिअरा)	212.96	3	3	25	12	13	..	..	..	..	5	..	4	4
558	खर्रा मुत. शाहपुर	108.00	8	9	68	32	36	3	4	..	..	14	2	11	1
559	पहाडी अमोचा	161.24	18	21	129	58	71	14	23	16	13	17	13	30	21
560	मटियरा	340.54	41	44	274	141	133	57	55	..	..	41	10	66	41
561	करहिया	467.01	66	79	415	206	209	69	85	..	..	61	11	123	111
562	महगू पुरवा	76.90	..	..	..	..	वीरान	..	..	..	..	..	..	..	..
563	अहिरी	22.12	..	..	..	..	वीरान	..	..	..	..	..	..	..	..
564	हन्नाचौर इन्द्रदत्त	100.50	35	38	198	93	105	38	35	..	..	24	3	52	37
565	गोदरी शिवप्रसाद	339.56	53	55	330	171	159	21	28	..	..	44	7	86	24
566	गोदरी	40.75	4	4	15	7	8	..	..	..	..	4	..	4	..
567	हन्नाचौर शिवनारायण	122.53	38	45	240	122	118	45	44	13	12	36	4	57	38
568	रतनगवां	188.19	65	76	374	177	197	50	48	8	6	60	17	87	51
569	शुकुलगवां	130.37	22	26	152	72	80	36	36	1	2	17	2	34	25
570	कैथिनिया	1.12	..	..	..	..	वीरान	..	..	..	..	..	..	..	..
571	मढ़ी जगदीशप्रसाद	9.73	4	6	22	12	10	..	..	10	8	3	1	10	6
572	चक चौविया	2.77	..	..	..	..	वीरान	..	..	..	..	..	..	..	..
573	सैंगरहा	19.60	10	11	68	35	33	4	5	3	3	11	3	17	6
574	पिपरी	434.95	9	11	53	28	25	..	..	..	..	15	..	15	3
575	चितई पुरवा	132.18	18	24	127	59	68	12	18	..	..	18	6	34	10
576	नौढ़िया प्रहलाद	528.75	61	86	520	257	263	51	41	17	12	36	3	134	39
577	रामपुर	487.09	111	111	617	320	297	35	46	4	7	89	24	168	53
	बाजार टोला		84	84	463	246	217	35	46	4	7	65	4	131	48
	शुकुलन टोला		15	15	80	39	41	..	..	..	..	20	20	23	..
	मटान टोला		12	12	74	35	39	..	..	..	..	4	..	14	5
578	बेला भाटन	104.96	26	30	150	71	79	..	..	..	..	25	..	42	4
579	बेला परमसुख	106.19	17	18	93	45	48	7	7	21	18	15	4	28	16

काम करने वाले																					
I		II		III		IV		V(a)		V(b)		VI		VII		VIII		IX		X काम न करनेवाले		स्थानीय कोड नं.
पु.	स्त्री	पु.	स्त्री	पु.	स्त्री	पु.	स्त्री	पु.	स्त्री	पु.	स्त्री	पु.	स्त्री	पु.	स्त्री	पु.	स्त्री	पु.	स्त्री	पु.	स्त्री	
17	18	19	20	21	22	23	24	25	26	27	28	29	30	31	32	33	34	35	36	37	38	1
8	..	6	2	..	..	..	..	1	..	..	..	..	..	..	..	..	..	..	..	13	22	543
..	..	..	..	..	..	..	..	..	..	वीरान	..	..	..	..	..	..	..	..	..	..	..	544
..	..	..	..	..	..	..	..	..	..	वीरान	..	..	..	..	..	..	..	..	..	..	..	545
..	..	..	..	..	..	..	..	..	..	वीरान	..	..	..	..	..	..	..	..	..	..	..	546
13	2	25	6	..	..	..	..	..	..	..	..	..	..	..	..	..	..	..	..	27	44	547
..	..	..	..	..	..	..	..	..	..	वीरान	..	..	..	..	..	..	..	..	..	..	..	548
..	..	7	1	..	..	..	..	..	..	..	..	..	..	..	..	..	..	..	..	3	5	549
38	4	59	10	5	..	..	..	3	..	..	..	..	..	..	..	1	..	2	..	92	178	550
19	2	13	19	1	..	..	..	2	..	..	..	..	..	..	..	2	..	..	..	33	45	551
101	13	49	38	1	..	..	..	6	..	..	..	..	..	..	..	..	..	3	..	134	234	552
9	..	12	10	..	..	..	..	2	..	..	..	..	..	..	..	..	..	..	..	21	27	553
41	..	54	45	..	..	..	..	3	1	..	..	..	..	..	..	..	..	4	..	76	117	554
69	..	32	14	..	..	..	..	7	1	..	..	..	..	5	..	..	..	2	..	81	192	555
17	..	7	..	..	..	..	..	..	..	..	..	..	..	..	..	..	..	..	..	18	49	
11	..	..	..	..	..	..	..	..	..	..	..	..	..	..	..	..	..	..	..	8	15	
41	..	25	14	..	..	..	..	7	1	..	..	..	..	5	..	..	..	2	..	55	128	
23	..	13	16	..	..	..	..	..	..	..	..	..	..	..	..	..	..	..	..	29	55	556
4	4	..	..	..	..	..	..	..	..	..	..	..	..	..	..	..	..	..	..	8	9	557
10	..	1	1	..	..	..	..	..	..	..	..	..	..	..	..	..	..	..	..	21	35	558
7	3	12	13	..	..	..	..	8	4	..	..	..	..	..	..	..	..	3	1	28	50	559
32	12	29	28	..	..	..	..	1	1	..	..	..	..	..	..	..	..	4	..	75	92	560
93	84	24	27	..	..	..	..	..	..	..	..	..	..	..	..	1	..	5	..	83	98	561
..	..	..	..	..	..	..	..	..	..	वीरान	..	..	..	..	..	..	..	..	..	..	..	562
..	..	..	..	..	..	..	..	..	..	वीरान	..	..	..	..	..	..	..	..	..	..	..	563
43	18	9	19	..	..	..	..	..	..	..	..	..	..	..	..	..	..	..	..	41	68	564
57	5	13	12	4	..	..	..	8	6	..	..	..	..	..	..	..	..	4	1	85	135	565
3	..	..	..	..	..	..	..	..	..	..	..	..	..	..	..	..	..	1	..	3	8	566
22	..	30	36	..	..	..	..	2	2	..	..	..	..	..	..	..	..	3	..	65	80	567
50	5	26	40	..	..	..	..	4	5	..	..	..	..	..	1	1	..	6	..	90	146	568
15	1	15	24	1	..	..	..	..	..	..	..	..	..	..	..	..	..	3	..	38	55	569
..	..	..	..	..	..	..	..	..	..	वीरान	..	..	..	..	..	..	..	..	..	..	..	570
5	..	5	6	..	..	..	..	..	..	..	..	..	..	..	..	..	..	..	..	2	4	571
..	..	..	..	..	..	..	..	..	..	वीरान	..	..	..	..	..	..	..	..	..	..	..	572
13	..	4	6	..	..	..	..	..	..	..	..	..	..	..	..	..	..	..	..	18	27	573
13	1	2	2	..	..	..	..	..	..	..	..	..	..	..	..	..	..	..	..	13	22	574
14	2	13	8	1	..	..	..	..	..	..	..	..	..	5	..	..	..	1	..	25	58	575
63	3	27	24	..	..	..	..	21	11	14	1	..	..	..	..	..	..	9	..	123	224	576
74	11	15	28	1	..	..	..	15	9	9	2	..	..	41	3	..	..	13	..	152	244	577
41	8	14	26	1	..	..	..	13	9	8	2	..	..	41	3	..	..	13	..	115	169	
23	..	..	..	..	..	..	..	..	..	..	..	..	..	..	..	..	..	..	..	16	41	
10	3	1	2	..	..	..	..	2	..	1	..	..	..	..	..	..	..	..	..	21	34	
41	4	..	..	..	..	..	..	..	..	..	..	..	..	..	..	..	..	1	..	29	75	578
11	16	16	..	..	..	..	..	..	..	..	..	..	..	..	..	..	..	1	..	17	32	579

जनगणना का प्राथमिक सारांश

स्थानीय कोड न.	गांव/वार्ड गणना ब्लाक का नाम	गांव का क्षेत्रफल एकड़ में नगर/वार्ड का वर्ग कि.मी. में	आबाद रिहायशी मकानों की संख्या	परिवारों की संख्या	गिने गये व्यक्तियों की कुल संख्या (बेघरबार और संस्थाओं में रहने वाले व्यक्तियों सहित)			अनुसूचित जातियां		अनुसूचित जनजातियां		साक्षर एवं शिक्षित व्यक्ति		(I-IX) कुल काम करने वाले	
					व्यक्ति	पु.	स्त्री	पु.	स्त्री	पु.	स्त्री	पु.	स्त्री	पु.	स्त्री
1	2	3	4	5	6	7	8	9	10	11	12	13	14	15	16
580	बेला गोसाई	101.42	3	3	23	14	9	5	4	..	..	4	..	4	3
581	चन्द्र महुली	520.43	103	110	577	287	290	42	45	3	2	64	2	164	121
	ठिकहा टोला		56	59	295	140	155	..	..	3	2	44	2	77	64
	वरइयान टोला		22	22	105	58	47	7	7	..	..	9	..	32	15
	मनमोहन टोला		25	29	177	89	88	35	38	..	..	11	..	55	42
582	रौठी	178.86	17	17	86	40	46	..	..	1	3	13	..	24	2
583	रतनगवां	293.64	73	83	396	200	196	21	19	23	24	60	20	105	35
584	जमुरहा	557.74	59	69	446	224	222	72	55	3	4	70	33	108	46
585	ढोगावल	342.97	59	69	115	52	63	..	..	7	9	30	15	23	5
586	बमुरिहा श्रीपति	55.31	17	19	114	49	65	11	12	1	3	21	12	21	7
587	बमुरिहा प्राणनाथ	82.28	6	6	56	25	31	6	3	..	..	11	..	11	2
588	बमुरिहा इन्द्रदत्त	304.51	38	43	223	107	116	12	8	..	..	24	3	62	13
589	पण्डित पुरवा	90.73	22	25	128	54	74	24	29	..	..	9	..	28	15
590	मालातर	108.31	22	29	211	101	110	5	6	5	5	53	9	48	10
591	किंतिया 117	68.73	2	2	14	6	8	..	..	..	..	5	1	3	..
592	किंतिया 116	139.39	31	33	196	97	99	6	8	15	13	36	9	48	19
593	किंतिया 115	88.85	4	4	17	8	9	4	6	..	..	2	..	5	4
594	मझियार	90.21	12	12	99	47	52	..	..	13	10	4	4	22	10
595	पहाड़ी मझियार	183.05	39	41	224	104	120	9	14	42	32	24	9	55	39
596	नरैनी	330.71	142	177	993	501	492	71	74	45	44	122	6	258	108
597	पकरा	632.00	97	122	794	395	399	9	7	60	61	106	22	179	58
598	अतरैला	62.00	4	8	39	15	24	3	4	..	..	3	..	9	7
599	सेमरिहा	245.00	19	28	181	98	83	15	11	23	16	36	13	42	19
600	गुकुला	19.00	13	22	87	49	38	..	..	..	..	2	..	30	18
601	भदइया 663	6.00	3	5	26	11	15	..	..	..	..	1	5	6	6
602	भदइया 662	19.00	7	9	56	31	25	..	..	..	..	14	..	11	7
603	बगहाई	33.00	3	4	21	11	10	8	7	..	..	1	..	4	2
604	पतियारी	79.00	16	26	139	69	70	..	3	7	7	19	..	40	13
605	गुलचुवा	46.00	1	2	3	2	1	..	..	..	..	..	..	2	..
606	वरहटा	563.00	86	125	740	348	392	18	16	101	115	127	36	160	73
607	घोरहा	165.00	7	8	36	20	16	..	..	18	13	1	..	12	10
608	बेलहा	129.00	5	5	39	19	20	..	..	..	..	6	..	8	..
609	देवरी बांध	97.00	1	1	3	1	2	..	..	..	..	..	..	..	1
610	देवरी शिवमंगलसिंह	420 00	64	93	530	269	261	1	1	87	86	69	20	131	107
611	भाटी जंगल	3,979.00	6	6	11	8	3	..	..	..	..	1	..	5	2
612	निविहा	395.00	2	2	11	5	6	1	1	..	..	3	..	2	..
613	बेलहा	1,544.00	63	71	391	207	184	12	11	80	79	19	2	119	61
614	कंधैया	205.00	11	11	55	26	29	..	..	26	29	..	..	14	12
615	बहेरा डावर	2,322.00	181	208	1,297	654	643	20	23	410	376	71	30	340	184
616	मऊ बगदरा	430.00	23	36	227	116	111	..	..	18	17	69	22	55	16
617	मुर्चा अटारी	138.00	14	22	162	75	87	..	..	..	..	7	1	39	1
618	भाठी	166.00	25	51	267	149	118	52	39	33	22	33	12	85	42
619	हर्रई मुडहान	594.00	11	13	77	38	39	..	..	..	..	11	..	19	1

काम करने वाले																						
I		II		III		IV		V(a)		V(b)		VI		VII		VIII		IX		X काम न करने वाले		स्थानीय कोड नं.
पु.	स्त्री	पु.	स्त्री	पु.	स्त्री	पु.	स्त्री	पु.	स्त्री	पु.	स्त्री	पु.	स्त्री	पु.	स्त्री	पु.	स्त्री	पु.	स्त्री	पु.	स्त्री	
17	18	19	20	21	22	23	24	25	26	27	28	29	30	31	32	33	34	35	36	37	38	1
2	..	2	3	..	..	..	..	..	..	..	..	..	..	..	..	..	..	..	..	10	6	580
149	106	9	15	..	..	..	..	1	..	..	..	..	..	..	..	..	..	5	..	123	169	581
70	56	4	8	..	..	..	..	1	..	..	..	..	..	..	..	..	..	2	..	63	91	
31	14	1	1	..	..	..	..	..	..	..	..	..	..	..	..	..	..	..	..	26	32	
48	36	4	6	..	..	..	..	..	..	..	..	..	..	..	..	..	..	3	..	34	46	
23	2	1	..	..	..	..	..	..	..	..	..	..	..	..	..	..	..	..	..	16	44	582
36	10	29	25	..	..	..	..	11	..	1	..	1	..	9	..	..	..	18	..	95	161	583
50	..	55	46	..	..	..	..	1	..	..	..	..	..	..	..	..	..	2	..	116	176	584
14	..	7	5	..	..	..	..	..	..	..	..	..	..	..	..	..	..	2	..	29	58	585
13	..	6	7	..	..	..	..	..	..	..	..	..	..	..	..	..	..	2	..	28	58	586
5	..	4	2	..	..	..	..	1	..	..	..	..	..	..	..	..	..	1	..	14	29	587
47	3	5	5	..	..	..	..	7	5	..	..	..	..	..	..	..	..	3	..	45	103	588
16	..	..	..	..	..	..	..	12	15	..	..	..	..	..	..	..	..	..	..	26	59	589
34	..	12	10	..	..	..	..	..	..	..	..	..	..	..	..	..	..	2	..	53	100	590
3	..	..	..	..	..	..	..	..	..	..	..	..	..	..	..	..	..	..	..	3	8	591
26	1	14	16	1	1	1	..	1	..	..	..	..	..	..	..	1	..	4	1	49	80	592
1	..	4	4	..	..	..	..	..	..	..	..	..	..	..	..	..	..	..	..	3	5	593
7	..	7	10	3	..	..	..	..	..	..	..	..	..	..	..	..	..	5	..	25	42	594
16	3	31	35	5	1	..	..	..	..	..	..	..	..	..	..	..	..	3	..	49	81	595
156	..	73	105	..	..	..	..	26	3	..	..	..	..	..	..	..	..	3	..	243	384	596
93	2	71	56	..	..	..	..	..	..	1	..	..	..	1	..	..	..	13	..	216	341	597
4	..	4	7	..	..	..	..	1	..	..	..	..	..	..	..	..	..	..	..	6	17	598
15	7	15	12	..	..	1	..	5	..	..	..	..	..	..	..	..	..	6	..	56	64	599
29	16	1	2	..	..	..	..	..	..	..	..	..	..	..	..	..	..	..	..	19	20	600
6	6	..	..	..	..	..	..	..	..	..	..	..	..	..	..	..	..	..	..	5	9	601
9	7	..	..	..	..	..	..	..	..	..	..	..	..	..	..	..	..	2	..	29	18	602
2	1	..	..	..	..	..	..	2	1	..	..	..	..	..	..	..	..	..	..	7	8	603
27	11	8	2	2	..	..	..	..	..	..	..	..	..	1	..	..	..	2	..	20	57	604
2	..	..	..	..	..	..	..	..	..	..	..	..	..	..	..	..	..	..	..	..	1	605
76	3	62	69	..	..	..	..	8	..	..	..	1	..	2	..	..	..	11	1	188	319	606
11	10	1	..	..	..	..	..	..	..	..	..	..	..	..	..	..	..	..	..	8	6	607
8	..	..	..	..	..	..	..	..	..	..	..	..	..	..	..	..	..	..	..	11	20	608
..	1	..	..	..	..	..	..	..	..	..	..	..	..	..	..	..	..	..	..	1	1	609
82	70	43	36	1	..	..	..	1	..	..	..	..	1	..	..	..	..	4	..	138	154	610
5	..	..	2	..	..	..	..	..	..	..	..	..	..	..	..	..	..	..	..	3	1	611
1	..	1	..	..	..	..	..	..	..	..	..	..	..	..	..	..	..	..	..	3	6	612
32	..	74	61	1	..	..	..	..	..	3	..	..	..	..	..	..	..	9	..	88	123	613
..	..	14	12	..	..	..	..	..	..	..	..	..	..	..	..	..	..	..	..	12	17	614
83	1	230	182	..	..	..	..	5	..	1	..	..	..	2	..	..	..	19	1	314	459	615
18	3	11	11	1	..	..	..	..	..	2	..	..	..	2	..	..	..	21	2	61	95	616
23	..	14	1	..	..	..	..	..	..	..	..	..	..	..	..	..	..	2	..	36	86	617
20	..	55	42	..	..	..	..	6	..	..	..	..	..	..	..	1	..	3	..	64	76	618
17	..	2	1	..	..	..	..	..	..	..	..	..	..	..	..	..	..	..	..	19	38	619

जनगणना का प्राथमिक सारांश

स्थानीय कोड नं.	गांव/वार्ड गणना ब्लाक का नाम	गांव का क्षेत्रफल एकड़ में नगर/वार्ड का वर्ग कि.मी. में	आबाद रिहायशी मकानों की संख्या	परिवारों की संख्या	गिने गये व्यक्तियों की कुल संख्या (बेघरबार संस्थाओं में रहने वाले व्यक्तियों सहित)			अनुसूचित जातियां		अनुसूचित जनजातियां		साक्षर एवं शिक्षित व्यक्ति		(I IX) कुल काम करने वाले	
					व्यक्ति	पु.	स्त्री	पु.	स्त्री	पु.	स्त्री	पु.	स्त्री	पु.	स्त्री
1	2	3	4	5	6	7	8	9	10	11	12	13	14	15	16
620	उमरी माझो	261.00	48	49	316	155	161	20	21	20	25	29	9	79	54
621	उमरी मुसलमान	51.00	25	26	166	85	81	..	..	3	4	28	2	52	17
622	बरया खुर्द	46.00	2	2	12	5	7	..	..	..	..	2	1	4	1
623	बरया कलां	544.00	68	71	395	186	209	..	..	62	59	54	7	100	88
624	तुर्का	165.00	..	..	..	..	वीरान	..	..	..	..	..	..	..	..
625	कुसुडी मुता. गंज	228.00	1	1	1	..	1	..	..	..	..	..	..	..	1
626	कुसुडी मु.दुवगवां	163.00	16	17	93	50	43	..	..	29	20	13	2	21	11
627	गेडूहा	147.00	1	1	1	1	..	..	..	..	..	..	..	1	..
628	पतेरी नारायन	184.00	15	15	85	40	45	..	..	9	5	7	..	19	15
629	पतेरी श्रीपति	205.00	17	19	123	56	67	..	..	..	..	32	4	18	..
630	उमरी श्रीपति	954.00	54	57	306	160	146	29	26	..	..	12	1	79	23
631	घुरेहटा कलां	6,453.00	572	684	3,734	1,831	1,903	244	243	183	210	531	139	903	321
	चंडितान टोला		79	82	511	353	258	36	31	13	13	66	5	129	55
	बड़ा टोला		96	103	582	270	312	54	58	14	11	57	17	123	118
	रचौहन टोला		74	108	570	273	297	36	35	69	75	66	17	136	71
	भगरियन टोला		55	61	321	156	165	53	44	5	8	51	6	85	8
	बीच का टोला		78	96	535	272	263	5	5	19	15	104	43	118	18
	मऊ टोला		107	146	691	341	350	8	12	12	26	143	46	174	41
	टिकुरी		83	88	524	266	258	52	58	51	62	44	5	138	10
632	घुरेहटा देवराज	82.00	2	2	5	2	3	..	..	..	..	1	1	1	..
633	गंज	812.00	484	666	3,318	1,763	1,555	285	235	83	74	756	210	841	192
634	तुर्की कुमियान	32.00	..	..	..	..	वीरान	..	..	..	..	..	..	..	..
635	तुर्की हजारी	50.00	8	8	57	34	23	..	..	34	23	4	..	18	..
636	महेश बांध	30.00	..	..	..	..	वीरान	..	..	..	..	..	..	..	..
637	कुन्दनपुर्वा	24.00	63	84	406	205	201	..	..	..	..	127	46	105	6
638	सुन्दरपुर्वा	200.00	124	168	632	330	302	111	126	..	..	145	45	163	61
639	चकमाठी	208.00	57	66	416	204	212	25	25	35	35	82	20	93	39
640	चरिहारी	19.00	..	..	..	..	वीरन	..	..	..	..	..	..	..	..
641	जमुई 343	108.00	10	17	75	41	34	..	..	..	..	31	21	13	..
642	जमुई 342	126.00	14	22	156	85	71	..	..	15	10	50	12	32	8
643	हिडवार	283.00	73	95	620	327	293	57	51	7	7	157	18	165	49
644	ढड़नी	191.00	45	77	414	202	212	72	76	13	15	48	11	114	68
645	दुवगवां कुमियान	963.00	160	223	1,392	674	718	85	114	64	65	159	7	354	78
	मड़फा टोला		20	27	161	77	84	17	21	8	7	16	..	40	11
	मौहारा टोला		29	48	308	140	168	39	65	..	..	38	3	80	29
	दुगौटन		33	44	279	141	138	..	..	26	25	28	1	77	14
	गैल टोला		29	46	287	138	149	8	9	15	13	31	..	70	7
	बरीहा टोला		34	39	251	128	123	21	19	15	20	31	1	60	14
	धवेटन टोला		15	19	106	39	31	..	..	39	31	..	..	20	..
646	मुदरिया चौबान	945.00	164	181	1,073	519	554	84	94	90	94	114	32	251	133
	मुदरिया चौबान		..	..	..	मजरे के आंकड़े मुख्य ग्राम में सम्मिलित हैं						..	..	..	..
	मुदरिया कसबान		..	..	..	,,	,,	,,	,,	,,		..	..	..	..
647	दुवगवां दुबे	315.00	67	73	441	213	228	18	15	26	22	101	6	105	39

काम करने वाले																					
I		II		III		IV		V(a)		V(b)		VI		VII		VIII		IX		X काम न करने वाले		स्थानीय कोड नं.
पु.	स्त्री	पु.	स्त्री	पु.	स्त्री	पु.	स्त्री	पु.	स्त्री	पु.	स्त्री	पु.	स्त्री	पु.	स्त्री	पु.	स्त्री	पु.	स्त्री	पु.	स्त्री	
17	18	19	20	21	22	23	24	25	26	27	28	29	30	31	32	33	34	35	36	37	38	1
32	4	43	50	..	..	..	..	..	..	..	..	1	..	..	..	..	..	3	..	76	107	620
19	1	27	16	2	..	..	..	3	..	1	..	..	..	..	..	..	..	..	..	33	64	621
1	..	3	1	..	..	..	..	..	..	..	..	..	..	..	..	..	..	..	..	1	6	622
37	3	61	85	..	..	..	..	1	..	..	..	..	..	..	..	..	..	1	..	86	121	623
..	..	..	..	..	..	..	..	..	..	वीरान	..	..	..	..	..	..	..	..	..	..	..	624
..	1	..		..	..	..	..	..	..	..	..	..	..	..	..	..	..	..	..	..	..	625
6	..	14	11	..	..	..	..	..	..	..	..	..	..	..	..	..	..	1	..	29	32	626
1	..	..	..	..	..	..	..	..	..	..	..	..	..	..	..	..	..	..	..	..	..	627
4	..	15	15	..	..	..	..	..	..	..	..	..	..	..	..	..	..	..	..	21	30	628
16	..	..	..	..	..	..	..	..	..	..	..	..	..	..	..	..	..	2	..	38	67	629
53	4	25	19	..	..	..	..	1	..	..	..	..	..	..	..	..	..	..	..	81	123	630
431	101	267	187	3	1	..	..	32	1	15	1	19	1	17	2	10	..	109	27	928	1582	631
64	7	61	47	..	..	..	..	..	..	..	..	..	..	..	..	..	..	4	1	124	203	
83	61	38	57	..	..	..	..	2	..	..	..	..	..	..	..	..	..	..	..	147	194	
50	5	68	66	..	..	..	..	..	..	9	..	..	..	1	..	..	..	8	..	137	226	
52	7	28	1	1	..	..	..	..	..	..	..	..	..	..	..	..	..	4	..	71	157	
69	9	18	4	2	1	..	..	9	1	..	..	2	..	4	..	2	..	12	3	154	245	
45	12	25	12	..	..	..	..	16	..	6	1	4	1	11	2	..	..	67	13	167	309	
68	..	29	..	..	..	..	..	5	..	..	..	13	..	1	..	8	..	14	10	128	248	
1	..	..	..	..	..	..	..	..	..	..	..	..	..	..	..	..	..	..	..	1	3	632
185	12	161	133	13	..	6	..	180	20	48	5	27	3	78	5	11	..	132	14	922	1,363	633
..	..	..	..	..	..	..	..	..	..	वीरान	..	..	..	..	..	..	..	..	..	..	..	634
6	..	12	..	..	..	..	..	..	..	..	..	..	..	..	..	..	..	..	..	16	23	635
..	..	..	..	..	..	..	..	..	..	वीरान	..	..	..	..	..	..	..	..	..	..	..	636
4	1	23	1	..	..	..	..	35	1	10	..	..	..	31	1	1	..	1	2	100	195	637
13	..	21	2	4	..	1	..	47	40	9	..	1	..	24	3	..	..	43	16	167	241	638
31	10	47	28	..	..	..	..	8	1	..	..	..	..	..	..	..	..	7	..	111	173	639
..	..	..	..	..	..	..	..	..	..	वीरान	..	..	..	..	..	..	..	..	..	..	..	640
4	..	..	..	2	..	..	..	..	..	..	..	..	..	..	..	..	..	7	..	28	34	641
16	2	9	6	..	...	..	..	..	..	..	..	..	..	..	..	..	..	7	..	53	63	642
98	7	40	41	..	..	..	..	..	..	..	..	..	..	2	..	..	..	25	1	162	244	643
52	7	57	61	..	..	..	..	3	...	..	..	..	..	..	..	1	..	1	..	88	144	644
207	11	103	66	..	..	..	..	20	..	1	..	1	..	2	..	2	..	18	1	320	640	645
21	..	11	11	..	..	..	..	6	..	..	..	1	..	..	..	..	..	1	..	37	73	
44	..	24	28	..	..	..	..	4	..	..	..	..	..	..	..	..	..	8	1	60	139	
53	2	19	12	..	..	..	..	..	..	1	..	..	..	..	..	2	..	2	..	64	124	
40	7	16	..	..	..	..	..	7	..	..	..	..	..	2	..	..	..	5	..	68	142	
23	..	33	14	..	..	..	..	3	..	..	..	..	..	..	..	..	..	1	..	68	109	
26	2	..	1	..	..	..	..	..	..	..	..	..	..	..	..	..	..	1	..	23	53	
123	10	100	123	..	..	..	..	1	..	1	..	..	..	..	..	..	..	26	..	268	421	646
..	..	..	..	..	..	..	मजरे के आंकड़े मुख्य ग्राम में सम्मिलित हैं							..	..	..	..	..	..	..	..	
..	..	..	..	..	..	..	..	,,	,,	,,	,,	,,	,,	..	..	..	..	..	..	..	..	
72	18	28	21	..	..	..	..	1	..	..	..	..	..	..	..	..	..	4	..	108	189	647

जनगणना का प्राथमिक सारांश

स्थानीय कोड नं.	गांव/वार्ड गणना ब्लाक का नाम	गांव का क्षेत्रफल एकड़ में नगर/वार्ड का वर्ग कि.मी. में	आबाद निवासी मकानों की संख्या	परिवारों की संख्या	गिने गये व्यक्तियों की कुल संख्या (बेघरबार और संस्थाओं में रहने वाले व्यक्तियों सहित)			अनुसूचित जातियां		अनुसूचित जनजातियां		साक्षर एवं शिक्षित व्यक्ति		(I-IX) कुल काम करने वाले	
					व्यक्ति	पु.	स्त्री	पु.	स्त्री	पु.	स्त्री	पु.	स्त्री	पु	स्त्री
1	2	3	4	5	6	7	8	9	10	11	12	13	14	15	16
648	मुदरिया कपसान	137.00	18	21	119	55	64	..	..	22	31	17	1	32	22
649	मुदरिया	121.00	..	..	..	..	वीरान	..	..	..	..	..	..	..	..
650	मुदरिया रामनवल	46.00	3	3	22	9	13	..	..	3	4	5	..	6	4
651	मुदरिया पहरू	266.00	29	29	144	79	65	2	2	9	7	17	1	48	15
652	महतिनिया	175.00	..	..	..	..	वीरान	..	..	..	..	..	..	..	..
653	पन्नी	1,674.00	204	217	1,453	727	726	102	96	73	76	235	45	380	132
	बेलहा टोला		44	45	337	174	163	33	24	8	9	67	15	94	33
	खर्रा टोला		44	44	326	166	160	23	22	..	..	59	4	87	20
	बीचका टोला		42	48	297	140	157	17	24	15	16	44	8	69	35
	पटवा टोला		25	27	172	83	89	20	13	10	13	23	11	42	11
	पथरिहा		49	53	321	164	157	9	13	40	38	42	7	88	33
654	जमुहरा	64.00	16	21	105	55	50	..	..	19	15	20	1	31	12
655	धेलौही	154.00	29	32	199	97	102	39	39	2	5	22	3	50	34
656	बहेरहा कलां	85.00	18	18	105	54	51	6	9	..	..	18	4	24	8
657	बहेरहा खुर्द	4.00	..	..	..	..	वीरान	..	..	..	..	..	..	..	..
658	खीरी	298.00	47	51	330	155	175	56	60	..	..	62	4	78	44
659	उरैही	10.00	..	..	..	..	वीरान	..	..	..	..	..	..	..	..
660	नेगुरिहा	17 .00	1	1	17	11	6	..	..	..	..	6	1	6	..
661	पिपरा	690.00	141	162	904	446	458	144	158	1	..	138	9	232	139
662	डगडौआ	1,071.00	206	220	1,229	608	621	75	74	22	16	153	18	321	153
	डगडौआ		105	111	540	267	273	10	4	10	4	59	3	157	75
	उक्मी टोला		64	66	424	204	220	65	70	..	..	43	7	115	50
	पडरिया		37	43	265	137	128	..	..	12	12	51	8	49	28
663	बेलहाई	326.00	33	39	174	91	83	..	..	..	..	10	..	53	21
	बेलहाई रोड		10	11	68	39	29	..	..	..	..	4	..	20	9
	खर्रा		23	28	106	52	54	..	..	..	..	6	..	33	12
664	लोढ़बढैया	226.00	19	23	120	52	68	..	..	19	32	10	1	30	27
665	कंधवार	105.00	34	48	248	133	115	57	42	16	13	23	7	75	42
666	जकी 335	197.00	20	25	155	84	71	18	18	..	..	21	10	44	20
667	जकी 334	173.00	7	8	44	20	24	..	..	10	15	5	1	11	9
668	सेमरिया कुंजबिहारी	363.00	63	69	397	195	202	..	..	28	30	56	9	89	37
669	पुतरी मु. लोढ़बढैया	28.00	..	..	..	..	वीरान	..	..	..	..	..	..	....	..
670	सलैया दामोदर	232.00	19	22	152	67	85	..	..	18	24	28	11	32	16
671	पोखरिहा	4.00	..	..	..	..	वीरान	..	..	..	..	..	..	..	..
672	सलैया रुस्तम	263.00	37	37	255	119	136	..	..	23	18	54	3	51	17
673	सलैया हनुमान	171.00	11	11	70	31	39	..	..	..	..	15	1	10	4
674	कोन	308.00	16	24	174	85	89	2	5	28	17	33	6	44	21
675	रजहा	150.00	3	3	21	11	10	..	..	3	4	1	..	5	3
676	रजहा बैजनाथ	23.00	2	3	18	10	8	..	..	2	6	2	2	6	3
677	रजहा रामप्रसाद	90.00	11	12	114	51	63	7	6	..	..	20	1	24	13
678	रजहा	182·00	18	28	152	70	82	13	14	16	19	31	4	40	18
679	फूलकरनसिंह	716.00	112	123	757	387	370	70	62	67	62	94	48	196	83
680	सपिनहाई नं. 2	14.00	..	..	..	..	वीरान	..	..	..	..	..	..	..	..

काम करने वाले																						
I		II		III		IV		V(a)		V(b)		VI		VII		VIII		IX		X काम न करने वाले		स्थानीय कोड नं.
पु.	स्त्री	पु.	स्त्री	पु.	स्त्री	पु.	स्त्री	पु.	स्त्री	पु.	स्त्री	पु.	स्त्री	पु.	स्त्री	पु.	स्त्री	पु.	स्त्री	पु.	स्त्री	
17	18	19	20	21	22	23	24	25	26	27	28	29	30	31	32	33	34	35	36	37	38	1
17	2	15	20	..	..	..	..	..	..	..	..	..	..	..	..	..	..	..	..	23	42	648
..	..	..	..	..	..	..	..	..	..	वीरान		..	..	..	..	..	..	..	..	..	..	649
5	..	1	4	..	..	..	..	..	..	..	..	..	..	..	..	..	..	..	..	3	9	650
37	5	10	10	..	..	..	..	..	..	..	..	..	..	..	..	..	..	1	..	31	50	651
..	..	..	..	..	..	..	..	..	..	वीरान		..	..	..	..	..	..	..	..	..	..	652
199	18	108	104	6	5	..	..	33	4	2	..	..	..	1	1	2	..	29	..	347	594	653
48	9	26	23	2	1	..	..	1	..	..	..	..	..	..	..	1	..	16	..	80	130	
50	1	13	13	4	4	..	..	16	2	2	..	..	..	..	..	..	..	2	..	79	140	
35	3	27	30	..	..	..	..	3	1	..	..	..	..	1	1	..	..	3	..	71	122	
19	3	11	8	..	..	..	..	9	..	..	..	..	..	..	..	..	..	3	..	41	78	
47	2	31	30	..	..	..	..	4	1	..	..	..	..	..	..	1	..	5	..	76	124	
8	2	17	10	..	..	..	..	..	..	..	..	..	..	..	..	..	..	6	..	24	38	654
9	34	29	..	2	..	..	..	..	..	1	..	..	..	..	..	..	..	9	..	47	68	655
16	2	4	5	1	..	..	..	2	..	..	..	..	..	..	..	..	..	1	1	30	43	656
..	..	..	..	..	..	..	..	..	..	वीरान		..	..	..	..	..	..	..	..	..	..	657
30	10	24	33	2	..	..	..	17	..	..	..	..	..	..	..	..	..	5	1	77	131	658
..	..	..	..	..	..	..	..	..	..	वीरान		..	..	..	..	..	..	..	..	..	..	659
4	..	..	..	1	..	..	..	..	..	..	..	..	..	..	..	..	..	1	..	5	6	660
129	55	72	83	4	1	..	..	12	..	..	..	2	..	1	..	..	..	12	..	214	319	661
165	47	80	96	9	4	..	..	7	..	5	..	4	..	31	4	1	..	19	2	287	468	662
75	23	34	47	7	4	..	..	2	..	..	..	1	..	20	1	..	..	18	..	110	198	
67	12	35	38	2	..	..	..	1	..	5	..	3	..	1	..	..	..	1	..	89	170	
23	12	11	11	..	..	..	..	4	..	..	..	..	..	10	3	1	..	..	2	88	100	
35	13	11	7	5	1	..	..	..	..	..	..	..	..	2	..	..	..	..	..	38	62	663
14	9	4	..	1	..	..	..	..	..	..	..	..	..	1	..	..	..	..	..	19	20	
21	4	7	7	4	1	..	..	..	..	..	..	..	..	1	..	..	..	..	..	19	42	
10	2	14	24	..	1	..	..	..	..	..	..	..	..	..	..	..	..	6	..	22	41	664
24	3	43	39	..	..	..	..	6	..	..	..	..	..	..	..	1	..	1	..	58	73	665
27	4	15	16	..	..	..	..	..	..	..	..	..	..	..	..	1	..	1	..	40	51	666
3	1	8	8	..	..	..	..	..	..	..	..	..	..	..	..	..	..	..	..	9	15	667
42	7	35	30	..	..	..	..	3	..	..	..	..	..	..	..	1	..	8	..	106	165	668
..	..	..	..	..	..	..	..	..	..	वीरान		..	..	..	..	..	..	..	..	..	..	669
13	3	15	13	1	..	..	..	..	..	..	..	..	..	..	..	..	..	3	..	35	69	670
..	..	..	..	..	..	..	..	..	..	वीरान		..	..	..	..	..	..	..	..	..	..	671
34	3	16	14	..	..	..	..	..	..	..	..	..	..	..	..	..	..	1	..	68	119	672
9	..	..	4	..	..	..	..	..	..	..	..	..	..	..	..	..	..	1	..	21	35	673
21	4	20	17	..	..	..	..	..	..	..	..	..	..	..	..	..	..	3	..	41	68	674
2	..	3	3	..	..	..	..	..	..	..	..	..	..	..	..	..	..	..	..	6	7	675
1	3	5	..	..	..	..	..	..	..	..	..	..	..	..	..	..	..	..	..	4	5	676
12	5	7	8	..	..	..	..	..	..	..	..	..	..	..	..	..	..	5	..	27	50	677
22	2	14	16	..	..	..	..	..	..	..	..	..	..	..	..	..	..	4	..	30	64	678
68	..	75	73	16	7	..	..	14	..	..	..	..	..	6	..	..	..	17	3	191	287	679
..	..	..	..	..	..	..	..	..	..	वीरान		..	..	..	..	..	..	..	..	..	..	680

जनगणना का प्राथमिक सारांश

स्थानीय कोड न	गांव/वार्ड गणना ब्लाक का नाम	गांव का क्षेत्रफल एकड़ में नगर/वार्ड का वर्ग कि.मी. में	आबाद रिहायशी मकानों की संख्या	परिवारों की संख्या	गिने गये व्यक्तियों की कुल संख्या (बेघरबार और संस्थाओं में रहने वाले व्यक्तियों सहित)			अनुसूचित जातियां		अनुसूचित जनजातियां		साक्षर एवं शिक्षित व्यक्ति		(I–IX) कुल काम करने वाले	
					व्यक्ति	पु.	स्त्री	पु.	स्त्री	पु.	स्त्री	पु.	स्त्री	पु.	स्त्री
1	2	3	4	5	6	7	8	9	10	11	12	13	14	15	16
681	सपिनहाई नं. 4	17.00	..	..	..	..	वीरान	..	..	..	..	..	..	..	..
682	भुअरा	5.00	1	3	20	12	8	..	..	..	..	5	1	5	..
683	अतरैला	29.00	6	7	29	16	13	2	1	3	1	6	1	8	4
684	छिवरिहा	216.00	65	82	455	230	225	108	114	..	..	60	7	135	107
685	चमरहर नं. 3	16.00	7	7	36	15	21	..	..	..	..	5	..	8	7
686	चमरहर नं. 2	202.00	16	16	109	50	59	17	18	..	..	19	7	28	12
687	चमरहर नं. 1	28.00	2	2	21	10	11	..	..	..	..	6	3	3	1
688	चमरहर नं. 4	10.00	..	..	..	..	वीरान	..	..	..	..	..	..	..	..
689	चमरहर नं. 5	4.00	..	..	..	..	वीरान	..	..	..	..	..	..	..	..
690	चमरहर नं. 6	39.00	..	..	..	..	वीरान	..	..	..	..	..	..	..	..
691	रामबाग	17.00	..	..	..	..	वीरान	..	..	..	..	..	..	..	..
692	बेलहा	104.00	22	24	113	56	57	5	15	17	20	13	..	38	32
693	भमरा	10.00	..	.	..	..	वीरान	..	..	..	..	..	..	..	..
694	छिपिया	200.00	20	26	174	78	96	9	9	..	..	39	7	32	3
695	डाडी बजरंगसिंह	100.00	9	12	80	37	43	4	1	..	..	17	3	17	4
696	जूडा	11.00	2	4	25	13	12	..	..	..	..	5	..	4	..
697	डाडी छिपिया	104.00	16	23	136	68	68	29	27	6	5	22	7	36	30
698	घघिला	2.00	1	1	7	4	3	..	..	..	..	2	..	1	..
699	डाडी करनसिंह	258.00	5	5	45	28	17	..	..	6	8	14	1	14	8
700	तेन्दुआ	563.00	30	40	216	102	114	..	..	..	..	16	..	60	74
701	कैलुआ	675.00	107	136	743	378	365	37	47	48	41	42	1	225	169
702	खटखरी	645.00	76	104	536	263	273	38	46	31	25	66	11	140	106
703	अमिरिती	443.00	47	62	333	166	167	38	48	..	..	63	11	76	40
704	चमरहर नं. 9	180.00	7	7	39	21	18	..	..	4	7	7	..	11	5
705	लवेदी	13.00	..	..	..	..	वीरान	..	..	..	..	..	..	..	..
706	बदलिहा	18.00	..	..	..	..	वीरान	..	..	..	..	..	..	..	..
707	सपिनहाई नं. 3	13.00	3	4	23	11	12	..	..	..	..	5	..	5	..
708	कदौहा	13.00	.	..	..	..	वीरान	..	..	..	..	..	..	..	..
709	सपिनहाई नं. 1	30.00	..	..	..	..	वीरान	..	..	..	..	..	..	..	..
710	चमरहर नं. 7	171.00	..	..	..	..	वीरान	..	..	..	..	..	..	..	..
711	चमरहर नं. 8	19.00	..	..	..	..	वीरान	..	..	..	..	..	..	..	..
712	बहुती	601.00	133	137	703	358	345	77	76	14	12	117	29	197	53
713	मिसिरगवां	198 00	49	58	404	207	197	66	58	..	..	68	8	102	19
714	हटवासेगर	313.00	21	27	172	93	79	33	27	3	4	26	2	51	24
715	रजगत	58.00	28	41	224	111	113	55	49	..	..	29	5	65	35
716	हटवा भूधर	222.00	53	64	360	180	180	8	11	23	19	76	7	96	25
717	माड़ौ	340.00	67	79	401	204	197	49	53	..	..	41	1	129	64
718	दशौहा कोठार	241.00	..	..	..	..	वीरान	..	..	..	..	..	..	..	..
719	दशौहा मु. कोठार	285.00	4	6	38	23	15	2	3	..	..	11	2	12	3
720	दतैनिहा	9.00	..	..	..	..	वीरान	..	..	..	..	..	..	..	..
721	करह उर्फ खैरागढ़	2,276.00	274	294	1,939	957	982	135	162	69	54	298	62	475	110
	खैरा टोला		25	26	299	147	152	31	47	16	12	25	4	75	31
	छुहिया		31	31	204	102	102	16	24	26	16	37	4	44	24

काम करने वाले																					
I		II		III		IV		V(a)		V(b)		VI		VII		VIII		IX		X काम न करनेवाले		स्थानीय कोड नं.
पु.	स्त्री	पु.	स्त्री	पु.	स्त्री	पु.	स्त्री	पु.	स्त्री	पु.	स्त्री	पु.	स्त्री	पु.	स्त्री	पु.	स्त्री	पु.	स्त्री	पु.	स्त्री	
17	18	19	20	21	22	23	24	25	26	27	28	29	30	31	32	33	34	35	36	37	38	1
..	..	..	..	..	..	..	..	..	..	वीरान	..	..	..	..	..	..	..	..	..	..	..	681
3	..	..	..	..	..	..	..	..	..	..	..	1	..	..	..	..	..	1	..	7	8	682
2	..	2	3	..	..	..	..	2	1	..	..	..	..	..	..	..	..	2	..	8	9	683
34	9	69	83	9	5	..	..	16	10	..	..	..	..	..	..	..	..	7	..	95	118	684
8	4	..	..	..	..	..	..	..	3	..	..	..	..	..	..	..	..	..	..	7	14	685
13	1	13	8	1	3	..	..	..	..	..	..	..	..	..	..	..	..	1	..	22	47	686
1	1	..	..	..	..	..	..	..	..	..	..	..	..	..	..	..	..	2	..	7	10	687
..	..	..	..	..	..	..	..	..	..	वीरान	..	..	..	..	..	..	..	..	..	..	..	688
..	..	..	..	..	..	..	..	..	..	वीरान	..	..	..	..	..	..	..	..	..	..	..	689
..	..	..	..	..	..	..	..	..	..	वीरान	..	..	..	..	..	..	..	..	..	..	..	690
..	..	..	..	..	..	..	..	..	..	वीरान	..	..	..	..	..	..	..	..	..	..	..	691
2	1	22	26	11	3	..	..	..	2	..	..	1	..	..	..	1	..	1	..	18	25	692
..	..	..	..	..	..	..	..	..	..	वीरान	..	..	..	..	..	..	..	..	..	..	..	693
19	..	4	3	..	..	..	..	..	..	..	..	..	..	..	..	..	..	9	..	46	93	694
7	1	3	3	1	..	..	..	..	..	..	..	..	..	..	..	..	..	6	..	20	39	695
4	..	..	..	..	..	..	..	..	..	..	..	..	..	..	..	..	..	..	..	9	12	696
12	1	21	29	..	..	..	..	..	..	1	..	..	..	..	..	..	..	2	..	32	38	697
..	..	..	..	..	..	..	..	..	..	..	..	..	..	..	..	..	..	1	..	3	3	698
7	..	4	7	..	..	..	..	..	..	..	..	..	..	..	..	..	..	3	1	14	9	699
41	3	17	71	..	..	..	..	..	..	..	..	..	..	..	..	..	..	2	..	42	40	700
49	25	156	140	1	..	..	..	18	4	..	..	..	..	..	..	..	..	1	..	153	196	701
84	23	47	83	1	..	..	..	3	..	..	..	..	..	..	..	..	..	5	..	123	167	702
39	5	24	35	..	..	..	..	2	..	..	..	..	..	1	..	..	..	10	..	90	127	703
6	..	4	5	..	..	..	..	..	..	..	..	..	..	..	..	..	..	1	..	10	13	704
..	..	..	..	..	..	..	..	..	..	वीरान	..	..	..	..	..	..	..	..	..	..	..	705
..	..	..	..	..	..	..	..	..	..	वीरान	..	..	..	..	..	..	..	..	..	..	..	706
5	..	..	..	..	..	..	..	..	..	..	..	..	..	..	..	..	..	..	..	6	12	707
..	..	..	..	..	..	..	..	..	..	वीरान	..	..	..	..	..	..	..	..	..	..	..	708
..	..	..	..	..	..	..	..	..	..	वीरान	..	..	..	..	..	..	..	..	..	..	..	709
..	..	..	..	..	..	..	..	..	..	वीरान	..	..	..	..	..	..	..	..	..	..	..	710
..	..	..	..	..	..	..	..	..	..	वीरान	..	..	..	..	..	..	..	..	..	..	..	711
106	10	65	38	9	..	..	..	11	5	..	..	1	..	4	..	..	..	1	..	161	292	712
56	3	38	16	2	..	..	..	2	..	..	..	..	..	..	..	..	..	4	..	105	178	713
18	1	27	23	1	..	..	..	4	..	..	..	..	..	..	..	1	..	..	..	42	55	714
28	5	35	30	..	..	..	..	..	..	..	..	..	..	1	..	..	..	1	..	46	78	715
60	8	24	17	4	..	..	..	..	..	..	..	..	..	..	..	..	..	8	..	84	155	716
74	2	49	62	1	..	..	..	2	..	..	..	..	..	..	..	1	..	2	..	75	133	717
..	..	..	..	..	..	..	..	..	..	वीरान	..	..	..	..	..	..	..	..	..	..	..	718
5	..	3	3	..	..	..	..	..	..	..	..	1	..	1	..	..	..	2	..	11	12	719
..	..	..	..	..	..	..	..	..	..	वीरान	..	..	..	..	..	..	..	..	..	..	..	720
244	24	158	81	20	4	..	..	11	..	1	..	2	..	5	1	1	..	33	..	482	872	721
13	..	55	37	..	..	..	..	5	..	..	..	..	..	..	..	..	..	2	..	72	115	
21	4	21	20	..	..	..	..	..	..	—	..	..	..	..	..	..	..	2	..	58	78	

जनगणना का प्राथमिक सारांश

स्थानीय कोड सं	गांव/वार्ड गणना ब्लाक का नाम	गांव का क्षेत्रफल एकड़ में नगर/वार्ड का वर्ग कि.मी. में	आबाद रिहायशी मकानों की संख्या	परिवारों की संख्या	गिने गये व्यक्तियों की कुल संख्या (बेघरबार और संस्थाओं में रहने वाले व्यक्तियों सहित)			अनुसूचित जातियां		अनुसूचित जनजातियां		साक्षर एवं शिक्षित व्यक्ति		(I-IX) कुल काम करने वाले	
					व्यक्ति	पु.	स्त्री	पु.	स्त्री	पु.	स्त्री	पु.	स्त्री	पु.	स्त्री
1	2	3	4	5	6	7	8	9	10	11	12	13	14	15	16
	पाड़न टोला		37	37	222	106	116	14	18	4	5	48	12	55	10
	भुइया टोला		71	71	445	222	223	13	11	19	19	65	18	98	14
	बडगैयन टोला		72	78	475	248	227	37	31	4	2	81	19	140	12
	पड़रहन टोला		38	51	294	132	162	24	31	..	..	42	5	63	13
722	कोठहा रघुवर दयाल	44.00	10	13	73	29	44	15	24	..	..	8	1	18	15
723	कोट रामदास	44.00	7	9	49	25	24	7	8	..	..	10	..	13	6
724	भैंसहाई	1,440.19	64	81	429	215	214	..	..	22	21	53	..	136	99
725	बरुआ कटका	124.00	6	7	25	12	13	..	..	..	..	..	..	8	8
726	अतरैला कलां	112.00	24	29	171	88	83	8	8	..	..	13	..	55	54
727	सेमरिहा	256.00	24	29	185	94	91	11	11	10	7	13	..	53	16
728	पथरखोहरा	193.19	22	26	170	82	88	..	..	30	32	22	9	48	24
729	जठ्ठा	238.17	36	46	232	117	115	32	30	21	22	29	1	67	43
730	करकचहा	985.00	54	82	520	244	276	11	10	28	30	88	13	134	30
	करकचहा खास		..	..	..	..	मजरे के अंक मुख्य ग्राम में सम्मिलित है					..	..	..	..
	हथिरा		..	..	..	..	,,	,,	,,	,,	,,	..	..	..	..
	पंडितान		..	..	..	..	,,	,,	,,	,,	,,	..	..	..	..
731	गड़रा	506.00	63	87	401	199	202	97	94	14	16	56	9	118	87
732	छतैनी	2,673.00	11	15	64	31	33	7	9	..	..	6	..	22	12
733	कठार	1,334.00	..	..	..	..	वीरान	..	..	..	..	..	..	..	..
734	रेहड़ा	401.00	9	11	32	19	13	2	3	8	4	7	..	14	6
735	सायर पहाड़ी	147.00	..	..	..	..	वीरान	..	..	..	..	..	..	..	..
736	अतरैला खुर्द	38.00	5	6	37	20	17	17	14	..	..	..	..	9	5
737	बसगड़ा	598.00	104	130	689	321	368	104	119	8	15	74	11	173	112
	मौहरिया टोला		29	35	190	83	107	11	11	..	..	27	1	37	37
	पथरौही		30	38	213	104	109	9	5	5	12	25	8	63	15
	स्कूल टोला		17	23	117	64	53	22	14	3	3	12	2	32	17
	चमारन टोला		28	34	169	70	99	62	89	..	..	10	..	41	43
738	महौता	1,185.00	97	99	550	279	271	98	85	11	8	85	5	145	104
739	सीधीसायर	256.87	..	..	..	..	वीरान	..	..	..	..	..	..	..	..
740	अमल्लकपुर	424.94	..	..	..	..	वीरान	..	..	..	..	..	..	..	..
741	छदना कलां	405.56	7	7	61	29	32	..	..	..	..	16	1	13	..
742	छदना खुर्द	360.97	7	7	24	14	10	1	..	2	2	6	2	9	3
743	घोरहा	376.50	.	..	..	..	वीरान	..	..	..	..	..	..	..	..
744	लटियार	255 05	..	..	..	..	वीरान	..	..	..	..	..	..	..	..
745	गनिगवां	220.19	89	91	446	243	203	..	..	63	54	69	26	138	46
746	मरजादपुर	405.11	44	44	298	155	143	46	50	22	18	38	14	99	58
747	देवरी	120.00	..	..	..	..	वीरान	..	..	..	..	..	..	..	..
748	भमरा	1,174.40	61	61	315	148	167	17	16	18	18	33	1	86	50
749	गाड़ा	1,486.45	147	147	725	372	353	98	87	5	6	75	13	226	85
750	रमनगरी	147.55	57	61	375	188	187	48	46	..	..	61	7	93	36
751	पहाड़ी	667.30	311	334	1,666	819	847	124	148	20	18	246	31	453	269
752	ठुरिहा	78.83	42	48	274	149	125	14	20	..	..	56	4	87	36
753	गुकुलगवा	859.68	5	7	38	22	16	..	..	..	..	..	..	14	1

मऊगंज तहसील

काम करने वाले																						
I		II		III		IV		V(a)		V(b)		VI		VII		VIII		IX		X काम न करने वाले		स्थानीय कोड नं.
पु.	स्त्री	पु.	स्त्री	पु.	स्त्री	पु.	स्त्री	पु.	स्त्री	पु.	स्त्री	पु.	स्त्री	पु.	स्त्री	पु.	स्त्री	पु.	स्त्री	पु.	स्त्री	
17	18	19	20	21	22	23	24	25	26	27	28	29	30	31	32	33	34	35	36	37	38	1
36	5	10	5	4	..	..	..	..	..	..	..	1	..	1	..	1	..	2	..	51	106	
51	10	31	1	5	2	..	..	3	..	..	..	..	..	3	1	..	..	5	..	124	209	
84	3	27	9	8	..	..	..	..	..	1	..	1	..	1	..	..	..	18	..	108	215	
39	2	14	9	3	2	..	..	3	..	..	..	..	..	..	..	..	..	4	..	69	149	
4	2	13	13	1	..	..	..	..	..	..	..	..	..	..	..	..	..	..	..	11	29	722
7	1	6	5	..	..	..	..	..	..	..	..	..	..	..	..	..	..	..	..	12	18	723
96	57	32	42	4	..	..	..	1	..	..	..	..	..	..	..	1	..	2	..	79	115	724
8	8	..	..	..	..	..	..	..	..	..	..	..	..	..	..	..	..	..	..	4	5	725
29	28	24	26	1	..	..	..	1	..	..	..	..	..	..	..	..	..	..	..	33	29	726
34	1	14	15	5	..	..	..	..	..	..	..	..	..	..	..	..	..	..	..	41	75	727
22	..	22	22	2	2	..	..	1	..	..	..	..	..	..	..	..	..	1	..	34	64	728
32	1	33	42	..	..	..	..	..	..	1	..	..	..	..	..	..	..	1	..	50	72	729
92	5	28	22	5	2	..	..	1	1	..	..	..	..	1	..	..	..	7	..	110	246	730
..	..	..	..	..	..	..	..	..	मजरे के अंक मुख्य ग्राम में सम्मिलित है							..	..	..	..	..	..	
..	..	..	..	..	..	..	..	..	,,	,,	,,	,,	,,	,,	..	..	..	..	..	..	..	
..	..	..	..	..	..	..	..	..	,,	,,	,,	,,	,,	,,	..	..	..	..	..	..	..	
37	16	73	69	2	1	..	..	2	1	..	..	1	..	..	..	..	..	3	..	81	115	731
13	4	6	8	2	..	..	..	..	..	1	..	..	..	..	..	..	..	..	..	9	21	732
..	..	..	..	..	..	..	..	..	..	वीरान	..	..	..	..	..	..	..	..	..	..	..	733
7	..	4	4	1	1	..	..	..	..	2	1	..	..	..	..	..	..	..	..	5	7	734
..	..	..	..	..	..	..	..	..	..	वीरान	..	..	..	..	..	..	..	..	..	..	..	735
1	1	7	4	1	..	..	..	..	..	..	..	..	..	..	..	..	..	..	..	11	12	736
94	39	67	69	7	3	..	..	..	..	1	1	..	..	1	..	1	..	2	..	148	256	737
30	28	6	9	..	..	..	..	..	..	..	..	..	..	..	..	..	..	1	..	46	70	
40	3	15	9	6	3	..	..	..	..	1	..	..	..	1	..	..	..	..	..	41	94	
15	6	15	10	..	..	..	..	..	..	..	1	..	..	..	..	1	..	1	..	32	36	
9	2	31	41	1	..	..	..	..	..	..	..	..	..	..	..	..	..	..	..	29	56	
74	12	58	90	3	1	..	..	9	1	..	..	..	..	..	..	..	..	1	..	134	167	738
..	..	..	..	..	..	..	..	..	..	वीरान	..	..	..	..	..	..	..	..	..	..	..	739
..	..	..	..	..	..	..	..	..	..	वीरान	..	..	..	..	..	..	..	..	..	..	..	740
13	..	..	..	..	..	..	..	..	..	..	..	..	..	..	..	..	..	..	..	16	32	741
4	..	5	3	..	..	..	..	..	..	..	..	..	..	..	..	..	..	..	..	5	7	742
..	..	..	..	..	..	..	..	..	..	वीरान	..	..	..	..	..	.	..	..	..	..	..	743
..	..	..	..	..	..	..	..	..	..	वीरान	..	..	..	..	..	..	..	..	..	..	..	744
73	4	44	40	4	..	..	1	..	..	2	1	..	..	3	..	..	..	12	..	105	157	745
31	..	63	58	..	..	..	..	2	..	..	..	..	..	2	..	..	..	1	..	56	85	746
..	..	..	..	..	..	..	..	..	..	वीरान	..	..	..	..	..	..	..	..	..	..	..	747
55	7	30	43	..	..	..	..	..	..	..	..	..	..	..	..	..	..	1	..	62	117	748
127	12	77	70	6	..	..	..	10	3	1	..	..	..	1	..	..	..	4	..	146	268	749
50	4	20	32	6	..	..	..	8	..	1	..	..	..	..	..	1	..	7	..	95	151	750
206	129	86	95	14	4	..	..	56	25	11	1	6	1	41	10	2	..	31	4	366	578	751
41	13	26	21	5	..	..	..	6	1	..	..	..	..	2	..	..	..	7	1	62	89	752
6	1	7	..	..	..	..	..	..	..	..	..	..	..	..	..	..	..	1	..	8	15	753

जनगणना का प्राथमिक सारांश

स्थानीय कोड नं.	गांव/वार्ड गणना ब्लाक का नाम	गांव का क्षेत्रफल एकड़ में नगर/वार्ड का वर्ग कि.मी. में	आबाद रिहायशी मकानों की संख्या	परिवारों की संख्या	गिने गये व्यक्तियों की कुल संख्या (बेघरबार और संस्थाओं में रहने वाले व्यक्तियों सहित)			अनुसूचित जातियां		अनुसूचित जनजातियां		साक्षर एवं शिक्षित व्यक्ति		(I IX) कुल काम करने वाले	
					व्यक्ति	पु.	स्त्री	पु.	स्त्री	पु.	स्त्री	पु.	स्त्री	पु.	स्त्री
1	2	3	4	5	6	7	8	9	10	11	12	13	14	15	16
754	नकटी	114.56	23	33	179	88	91	47	55	..	..	27	2	49	43
755	दुबगवा	86.67	22	25	119	59	60	13	12	..	..	23	..	30	28
756	फूल हरचरन	373.23	27	27	182	89	93	16	23	3	2	33	6	44	10
757	फूल फुरमानसिंह	69.88	14	14	76	37	39	..	..	16	20	18	2	23	14
758	कोट जगमोहन	15.71	..	..	..	..	वीरान	..	..	..	..	..	..	..	..
759	कोट रामकृपाल	21.75	..	..	..	..	वीरान	..	..	..	..	..	..	..	..
760	कोट रामभजन	16.86	2	2	16	8	8	3	3	..	..	4	..	5	3
761	छतैनी	33.06	..	..	..	..	वीरान	..	..	..	..	..	..	..	..
762	हरदौहा	11.32	..	..	..	..	वीरान	..	..	..	..	..	..	..	..
763	डिहिया नई	65.49	17	17	82	42	40	7	6	..	..	11	1	20	16
764	डिहिया पुरानी	44.33	2	2	10	4	6	..	..	..	..	1	..	2	2
765	ढखरा कलां	39.15	22	22	130	68	62	10	7	..	..	37	2	32	14
766	ढखरा खुर्द	37.72	2	2	20	7	13	..	..	..	..	4	..	4	3
767	धोबिया	5.47	..	..	..	..	वीरान	..	..	..	..	..	..	..	..
768	फूल बजरंग	792.67	146	153	882	442	440	69	64	42	57	136	19	235	92
769	अमिलिहा	39.36	..	..	..	..	वीरान	..	..	.	..	..	..	..	..
770	बालमुकुन्दा	84.10	17	17	93	44	49	..	..	5	8	11	..	23	8
771	नदहा कलां	215.75	31	36	171	86	85	..	..	6	4	29	5	46	8
772	नदहा खुर्द	25.42	7	11	57	32	25	17	17	4	2	4	1	17	13
773	पैपखार	1,497.65	228	248	1,448	707	741	104	119	64	57	141	6	358	80
	धराहिया टोला		36	40	245	110	135	54	67	..	..	17	..	60	3
	बम्पुरा टोला		79	81	438	207	231	28	36	53	44	39	1	108	58
	करहिया टोला		17	19	106	57	49	..	..	..	..	10	..	24	2
	तिवारी टोला		17	17	88	33	55	..	..	..	..	11	1	13	..
	पान्डेन टोला		79	91	571	300	271	22	16	11	13	64	4	153	17
774	चौखड़ा	12.75	4	4	30	14	16	..	..	..	..	9	..	5	1
775	कतवरिया	51.26	5	5	28	19	9	..	..	4	2	1	..	8	1
776	बरांव महापत्रान	82.78	2	2	14	7	7	..	..	..	..	3	2	3	..
777	दादर	408.84	78	81	467	223	244	63	54	19	13	51	4	121	19
778	बरांव	3,035.01	316	326	1,812	904	908	108	103	54	49	249	17	429	127
779	कांजन	123.35	9	9	70	32	38	5	5	..	..	14	1	17	..
780	बरांव शुकलान	71.50	28	29	156	71	85	..	7	58	65	11	1	42	..
781	बधैया	320.77	85	95	623	287	336	79	90	4	3	114	27	137	32
782	मौहार मु. सगहन	18.87	..	..	..	..	वीरान	..	..	..	..	..	..	..	..
783	सगहन कलां	308.54	46	53	274	130	144	10	15	20	20	47	4	68	19
784	निबिहा मु. सगहन	5.83	..	..	..	..	वीरान	..	..	..	..	..	..	..	..
785	दुबगवां	163.99	25	26	162	65	97	..	..	..	..	15	3	41	31
786	कंदौहा	46.30	..	..	..	..	वीरान	..	..	..	..	..	..	..	..
787	जमुई	88.98	45	46	218	109	109	16	18	..	..	18	4	69	40
788	डीही	247.84	20	30	172	89	83	53	44	..	..	22	..	41	2
789	कोठार	470.51	64	64	383	205	178	71	75	5	5	58	8	94	1
790	परघनिया	30.72	2	2	17	13	4	..	..	..	..	6	..	2	..
791	कोलहा	271.94	40	48	230	103	127	35	47	36	48	9	..	61	7

काम करने वाले																						
I		II		III		IV		V(a)		V(b)		VI		VII		VIII		IX		X काम न करने वाले		स्थानीय कोड नं.
पु.	स्त्री	पु.	स्त्री	पु.	स्त्री	पु.	स्त्री	पु.	स्त्री	पु.	स्त्री	पु.	स्त्री	पु.	स्त्री	पु.	स्त्री	पु.	स्त्री	पु.	स्त्री	
17	18	19	20	21	22	23	24	25	26	27	28	29	30	31	32	33	34	35	36	37	38	1
19	16	25	26	3	1	..	..	..	..	..	..	..	..	..	..	..	..	2	..	39	48	754
21	20	8	8	1	..	..	..	..	..	..	..	..	..	..	..	..	..	..	..	29	32	755
25	..	13	10	1	..	..	..	..	..	..	..	..	..	1	..	..	..	4	..	45	83	756
10	..	10	14	1	..	..	..	1	..	..	..	..	..	..	..	..	..	1	..	14	25	757
..	..	..	..	..	..	..	..	..	..	वीरान	..	..	..	..	..	..	..	..	..	..	..	758
..	..	..	..	..	..	..	..	..	..	वीरान	..	..	..	..	..	..	..	..	..	..	..	759
2	..	3	3	..	..	..	..	..	..	..	..	..	..	..	..	..	..	..	..	3	5	760
..	..	..	..	..	..	..	..	..	..	वीरान	..	..	..	..	..	..	..	..	..	..	..	761
..	..	..	..	..	..	..	..	..	..	वीरान	..	..	..	..	..	..	..	..	..	..	..	762
15	..	4	16	..	..	..	..	1	..	..	..	..	..	..	..	..	..	..	..	22	24	763
2	2	..	..	..	..	..	..	..	..	..	..	..	..	..	..	..	..	..	..	2	4	764
24	1	6	13	..	..	..	..	..	..	..	..	..	..	..	..	..	..	2	..	36	48	765
3	..	1	3	..	..	..	..	..	..	..	..	..	..	..	..	..	..	..	..	3	10	766
..	..	..	..	..	..	..	..	..	..	वीरान	..	..	..	..	..	..	..	..	..	..	..	767
109	13	75	72	17	5	1	..	18	1	..	..	..	..	1	..	..	..	14	1	207	348	768
..	..	..	..	..	..	..	..	..	..	वीरान	..	..	..	..	..	..	..	..	..	..	..	769
14	2	7	6	..	..	..	..	..	..	..	..	..	..	..	..	..	..	2	..	21	41	770
33	4	8	4	..	..	..	..	..	..	..	..	..	..	..	..	..	..	5	..	40	77	771
4	1	11	9	2	3	..	..	..	..	..	..	..	..	..	..	..	..	..	..	15	12	772
231	21	76	55	11	3	..	..	12	1	2	..	..	..	1	..	1	..	24	..	349	661	773
49	..	7	3	..	..	..	..	3	..	..	..	..	..	..	..	..	..	1	..	50	132	
47	17	40	38	10	3	..	..	2	..	..	..	..	..	..	..	1	..	8	..	99	173	
20	2	..	..	..	..	..	..	3	..	..	..	..	..	..	..	..	..	1	..	33	47	
11	..	..	..	..	..	..	..	..	..	..	..	..	..	1	..	..	..	1	..	20	55	
104	2	29	14	1	..	..	..	4	1	2	..	..	..	..	..	..	..	13	..	147	254	
5	1	..	..	..	..	..	..	..	..	..	..	..	..	..	..	..	..	..	..	9	15	774
3	..	4	1	..	..	..	..	..	..	..	..	..	..	..	..	..	..	1	..	11	8	775
3	..	..	..	..	..	..	..	..	..	..	..	..	..	..	..	..	..	..	..	4	7	776
74	9	43	10	..	..	..	..	1	..	..	..	..	..	..	..	..	..	3	..	102	225	777
304	19	92	107	1	..	..	..	3	1	1	..	1	..	2	..	2	..	23	..	475	781	778
14	..	2	..	..	..	..	..	..	..	..	..	..	..	..	..	..	..	1	..	15	38	779
6	..	35	..	..	..	..	..	..	..	..	..	..	..	..	..	..	..	1	..	29	85	780
55	7	48	19	9	3	..	..	7	3	..	..	1	..	1	..	1	..	15	..	150	304	781
..	..	..	..	..	..	..	..	..	..	वीरान	..	..	..	..	..	..	..	..	..	..	..	782
53	3	12	7	1	7	..	..	1	2	..	..	..	..	..	..	..	..	1	..	62	125	783
..	..	..	..	..	..	..	..	..	..	वीरान	..	..	..	..	..	..	..	..	..	..	..	784
32	27	..	..	6	4	..	..	..	..	3	..	..	..	..	..	..	..	..	..	24	66	785
..	..	..	..	..	..	..	..	.	..	वीरान	..	..	..	..	..	..	..	..	..	..	..	786
40	19	14	14	6	6	..	..	..	..	8	1	..	..	..	..	..	..	1	..	40	69	787
20	2	19	..	..	..	..	..	..	..	..	..	..	..	..	..	..	..	2	..	48	81	788
56	1	26	..	1	..	..	..	6	..	..	..	..	..	..	..	..	..	5	..	111	177	789
2	..	..	..	..	..	..	..	..	..	..	..	..	..	..	..	..	..	..	..	11	4	790
20	..	37	7	..	..	1	..	3	..	..	..	..	..	..	..	..	..	..	..	42	120	791

जनगणना का प्राथमिक सारांश

स्थानीय कोड नं.	गांव/वार्ड गणना ब्लाक का नाम	गांव का क्षेत्रफल एकड़ में नगर/वार्ड का वर्ग कि.मी. में	आवास रिहायशी मकानों की संख्या	परिवारों की संख्या	गिने गये व्यक्तियों की कुल संख्या (बेघरबार और संस्थाओं में रहने वाले व्यक्तियों सहित)			अनुसूचित जातियां		अनुसूचित जनजातियां		साक्षर एवं शिक्षित व्यक्ति		(I-IX) कुल काम करने वाले	
					व्यक्ति	पु.	स्त्री	पु.	स्त्री	पु.	स्त्री	पु.	स्त्री	पु.	स्त्री
1	2	3	4	5	6	7	8	9	10	11	12	13	14	15	16
792	लोढ़ामा	208.51	24	25	123	57	66	9	10	..	..	17	1	33	1
793	कलरगवां	165.61	30	34	199	102	97	..	..	5	6	34	9	52	1
794	रजहा	27.68	3	3	36	15	21	..	..	..	..	9	7	5	..
795	बिछरहटा	648.63	214	238	1,124	570	554	70	63	67	55	168	10	292	133
	चैका टोला		107	126	653	334	319	48	46	61	45	102	10	163	76
	बाजार टोला		107	112	471	236	235	22	17	6	10	66	..	129	57
796	खजुरहन	302.63	96	122	657	319	338	31	33	22	34	68	2	171	71
797	धुरेहटा धजाराम	143.99	38	46	307	142	165	39	42	..	..	55	13	52	8
798	रहना	197.83	22	24	173	91	82	16	17	18	14	34	6	43	1
799	चन्देह	608.97	129	148	945	472	473	51	77	43	51	107	6	254	109
	जमुहार टोला		78	90	530	269	261	27	38	23	32	67	3	141	34
	भडिया टोला		..	..	..	मजरे के अंक मुख्य ग्राम में सम्मिलित है						..	..	..	..
	बेला बड़ा		51	58	415	203	212	24	39	20	19	40	3	113	75
800	दुअरा	283.23	59	69	374	206	168	31	22	17	17	75	12	98	43
801	टडहर नं. 1	314.96	44	44	325	173	152	..	..	6	4	12	..	77	20
802	बहुती	931.91	115	115	849	434	415	30	32	78	73	102	13	207	8
803	टड़हर नं. 2	92.84	..	..	..	..	वीरान	..	..	..	..	..	..	..	..
804	डावा मु. बहुती	540.23	..	..	..	..	वीरान	..	..	..	..	..	..	..	..
805	पटेहरा कोठार	5,616.25	447	476	2,569	1,274	1,295	105	141	185	224	314	14	705	265
806	कोन	227.32	17	20	101	54	47	23	18	10	8	4	4	34	18
807	खैरा नं. 1	132.23	54	56	323	156	167	12	12	45	39	45	3	81	44
808	खैरा नं. 3	547.77	86	87	432	204	228	67	54	13	9	56	5	103	41
809	खैरा नं. 2	132.82	13	14	121	61	60	..	..	11	4	..	..	25	5
810	चौहाना नं. 4	15.31	..	..	..	..	वीरान	..	..	..	..	..	..	..	..
811	चौहाना नं. 3	52.04	..	..	..	..	वीरान	..	..	..	..	..	..	..	..
812	चौहाना नं. 2	29.53	6	7	37	21	16	12	7	..	..	7	..	8	5
813	चौहाना नं. 1	385.98	90	95	526	259	267	25	25	10	10	120	3	134	16
814	टनमन	102.69	..	..	..	..	वीरान	..	..	..	..	..	..	..	..
815	पटेहरी	223.66	81	84	408	205	203	56	58	10	7	59	1	104	14
816	छिरहा	25.75	..	..	..	..	वीरान	..	..	..	..	..	..	..	..
817	धर्मपुरा	365.57	129	150	878	407	471	54	52	39	47	124	5	223	232
818	उचेहरा	59.52	2	2	13	6	7	..	..	..	..	1	..	3	3
819	देवरा काटन	32.74	18	19	115	58	57	..	..	11	9	25	4	25	18
820	भनुहा छत्तिस कोठार	288.10	9	10	65	28	37	8	11	4	4	11	1	14	..
821	भलूहा कोठार	555.74	52	61	315	160	155	6	7	26	24	46	1	80	1
822	मौहार मु. सगहन	184.00	..	..	..	..	वीरान	..	..	..	..	..	..	..	..
823	सगहन नं 1	64.52	12	12	86	45	41	..	..	12	12	11	1	23	..
824	सगहन खुर्द	129.85	25	26	127	67	60	..	..	29	22	16	..	34	..
825	सगरा	176.48	21	24	157	80	77	..	..	..	..	14	1	43	..
826	पतुलखी छत्रपालसिंह	276.38	32	34	213	106	107	2	3	40	45	21	4	60	7
827	पतुलखी मु. सगहन	192.30	27	31	156	76	80	10	13	2	2	19	..	42	..
828	टटिहरा	76.99	16	24	166	80	86	18	27	7	5	20	1	43	2
829	बैरिहा	74.62	22	22	149	76	73	21	17	..	..	21	3	38	26

काम करने वाले																					
I		II		III		IV		V(a)		V(b)		VI		VII		VIII		IX		X		स्थानीय कोड नं.
																				काम न करनेवाले		
पु.	स्त्री	पु.	स्त्री	पु.	स्त्री	पु.	स्त्री	पु.	स्त्री	पु.	स्त्री	पु.	स्त्री	पु.	स्त्री	पु.	स्त्री	पु.	स्त्री	पु.	स्त्री	
17	18	19	20	21	22	23	24	25	26	27	28	29	30	31	32	33	34	35	36	37	38	1
23	1	6	..	..	..	..	..	4	..	..	..	..	..	..	..	..	..	..	..	24	65	792
38	..	9	1	..	..	..	..	4	..	..	..	..	..	..	..	..	..	1	..	50	96	793
4	..	..	..	..	..	..	..	..	..	..	..	..	..	..	..	..	..	1	..	10	21	794
98	23	86	76	6	..	..	..	40	19	16	3	..	..	32	12	1	..	13	..	278	421	795
65	14	68	57	5	..	..	..	8	4	5	1	..	..	..	..	..	..	12	..	171	243	
33	9	18	19	1	..	..	..	32	15	11	2	..	..	32	12	1	..	1	..	107	178	
130	46	22	23	..	..	..	..	3	..	9	2	..	..	2	..	..	..	5	..	148	267	796
29	7	20	1	..	..	..	..	..	..	..	..	..	..	1	..	..	..	2	..	90	157	797
19	1	21	..	..	..	..	..	..	..	..	..	..	..	..	..	..	..	3	..	48	81	798
202	4	47	105	..	..	..	..	1	..	..	..	..	..	..	..	..	..	4	..	218	364	799
110	2	27	32	..	..	..	..	..	..	..	..	..	..	..	..	..	..	4	..	128	227	
..	..	..	..	..	..	..	..	मजरें के अंक मुख्य ग्राम में सम्मिलित है						..	..	..	..	..	..	..	
92	2	20	73	..	..	..	..	1	..	..	..	..	..	..	..	..	..	..	..	90	137	
35	3	46	39	3	1	..	..	6	..	..	..	..	..	..	..	..	..	8	..	108	125	800
55	5	7	3	..	..	..	..	14	12	..	..	..	..	..	..	..	..	1	..	96	132	801
127	7	65	1	..	..	..	..	6	..	2	..	..	..	..	..	..	..	7	..	227	407	802
..	..	..	..	..	..	..	..	..	..	वीरान	..	..	..	..	..	..	..	..	..	..	..	803
..	..	..	..	..	..	..	..	..	..	वीरान	..	..	..	..	..	..	..	..	..	..	..	804
412	136	174	114	38	9	..	..	26	..	4	..	8	1	8	1	..	..	35	4	569	1,030	805
11	2	22	16	..	..	..	..	..	..	..	..	..	..	..	..	..	..	1	..	20	29	806
22	14	42	30	..	..	..	..	6	..	1	..	..	..	1	..	..	..	9	..	75	123	807
54	11	37	25	6	..	..	..	6	5	..	..	..	..	..	..	..	..	..	..	101	187	808
14	3	4	2	..	..	..	..	..	..	..	..	..	..	..	..	..	..	7	..	36	55	809
..	..	..	..	..	..	..	..	..	..	वीरान	..	..	..	..	..	..	..	..	..	..	..	810
..	..	..	..	..	..	..	..	..	..	वीरान	..	..	..	..	..	..	..	..	..	..	..	811
4	1	4	4	..	..	..	..	..	..	..	..	..	..	..	..	..	..	..	..	13	11	812
92	6	23	8	1	..	..	..	5	1	..	..	..	..	7	..	1	1	5	..	125	251	813
..	..	..	..	..	..	..	..	..	..	वीरान	..	..	..	..	..	..	..	..	..	..	..	814
70	7	30	6	..	..	..	..	3	..	1	..	..	1	..	..	..	..	..	..	101	189	815
..	..	..	..	..	..	..	..	..	..	वीरान	..	..	..	..	..	..	..	..	..	..	..	816
130	153	73	73	1	..	..	..	6	6	..	..	..	..	1	..	..	..	12	..	184	239	817
3	3	..	..	..	..	..	..	..	..	..	..	..	..	..	..	..	..	..	..	3	4	818
11	10	9	8	..	..	..	..	..	..	..	..	..	..	..	..	..	..	5	..	33	39	819
7	..	7	..	..	..	..	..	..	..	..	..	..	..	..	..	..	..	..	..	14	37	820
51	..	15	..	5	1	..	..	7	..	..	..	..	..	..	..	..	..	2	..	80	154	821
..	..	..	..	..	..	..	..	..	..	वीरान	..	..	..	..	..	..	..	..	..	..	..	822
15	..	7	..	..	..	..	..	..	..	..	..	..	..	..	..	..	..	1	..	22	41	823
17	..	12	..	4	..	..	..	..	..	..	..	..	..	1	..	..	..	..	..	33	60	824
30	..	..	..	2	..	..	..	9	..	..	..	..	..	..	..	..	..	2	..	37	77	825
22	..	19	7	7	..	..	..	8	..	..	..	..	..	..	..	..	..	4	..	46	100	826
32	..	6	..	2	..	..	..	2	..	..	..	..	..	..	..	..	..	..	..	34	80	827
22	..	16	2	2	..	..	..	..	..	..	..	..	..	..	..	1	..	2	..	37	84	828
15	2	19	24	..	..	..	..	..	..	..	..	..	..	..	..	..	..	4	..	38	47	829

जनगणना का प्राथमिक सारांश

स्थानीय कोड न.	गांव/वार्ड गणना ब्लाक का नाम	गांव का क्षेत्रफल एकड़ में नगर/वार्ड का वर्ग कि.मी. में	आबाद रिहायशी मकानों की संख्या	परिवारों की संख्या	गिने गये व्यक्तियों की कुल संख्या (बेघरबार और संस्थाओं में रहने वाले व्यक्तियों सहित)			अनुसूचित जातियां		अनुसूचित जनजातियां		साक्षर एवं शिक्षित व्यक्ति		(I-IX) कुल काम करने वाले	
					व्यक्ति	पु.	स्त्री	पु.	स्त्री	पु.	स्त्री	पु.	स्त्री	पु.	स्त्री
1	2	3	4	5	6	7	8	9	10	11	12	13	14	15	16
830	माजन रामकृपाल	83.42	11	11	94	46	48	22	19	..	..	14	1	25	10
831	माजन रामप्रसाद	45.39	7	7	39	21	18	..	..	..	..	10	2	9	1
832	माजन मानिकराम	158.79	41	41	306	154	152	1	1	15	14	59	7	73	41
833	माजन राममनोहर	37.62	14	14	77	35	42	..	..	1	1	7	..	25	25
834	माजन रामशरण	41.44	4	4	43	21	22	..	..	..	..	6	1	11	1
835	महुहा मु. सगहन	29.04	..	..	..	..	वीरान	..	..	..	..	..	..	..	..
836	सगहन नं. 2	33.92	..	..	..	..	वीरान	..	..	..	..	..	..	..	..
837	चौखड़ा	8.43	..	..	..	..	वीरान	..	..	..	..	..	..	..	..
838	सगहन श्रीपति	46.14	..	..	..	..	वीरान	..	..	..	..	..	..	..	..
839	चोरगवां	774.87	10	10	62	35	27	..	..	..	..	11	2	18	5
840	भगदेवा	410.63	89	99	544	255	289	8	11	95	108	63	9	129	111
841	राजाधौ	394.09	174	184	1,019	499	520	24	34	95	64	188	16	227	39
842	चिरकिटिहा	105.52	..	..	..	..	वीरान	..	..	..	..	..	..	..	..
843	टहलुवा	132.50	..	..	..	..	वीरान	..	..	..	..	..	..	..	..
844	सूहा	45.30	9	9	52	25	27	..	..	..	..	15	4	9	2
845	चोरहा	283.96	77	77	391	191	200	27	27	15	18	38	3	86	28
846	शाहपुर	127.54	41	41	191	97	94	49	42	..	..	8	1	49	37
847	दरैता	15.00	3	3	7	2	5	..	..	..	..	..	..	2	1
848	दादर	1.86	..	..	..	.	वीरान	..	..	..	..	..	..	..	..
849	बहर	113.90	34	34	197	105	92	11	6	7	8	29	2	53	4
850	चमडौरी	4.71	..	..	..	..	वीरान	..	..	..	..	..	..	..	..
851	पतुलखी रामसेवक	116.50	8	8	63	26	37	12	10	6	16	4	..	7	..
852	हरदी	681.87	255	255	1,194	594	600	84	96	52	50	169	27	283	81
853	कौवाढ़ान गौतमान	112.44	34	34	197	87	110	29	30	..	..	44	1	38	4
854	कौवाढ़ान कुमियान	282.65	38	38	224	114	110	6	7	3	2	14	2	62	5
855	गौरी	4,393.62	606	682	3,455	1,742	1,713	265	240	43	37	364	21	932	567
	गौरी टोला		225	264	1,290	676	614	93	78	9	9	76	2	403	299
	हर्दिहा टोला		215	237	1,175	587	588	109	100	..	..	174	11	284	185
	बगहई टोला		166	181	990	479	511	63	62	34	28	114	8	240	83
856	कोटवरवा	36.22	..	..	..	..	वीरान	..	..	..	..	..	..	..	..
857	सिबरिहा	4.48	..	..	..	..	वीरान	..	..	..	..	..	..	..	..
858	बेलहा	31.06	..	..	..	..	वीरान	..	..	..	..	..	..	..	..
859	बरिया	149.69	11	11	55	30	25	2	3	..	..	1	..	16	1
860	धरभरा	189.38	24	24	117	66	51	38	38	3	3	8	2	36	18
861	मजरहा	100.73	5	5	38	18	20	..	..	..	..	5	5	8	1
862	पतेर	42.12	12	12	72	32	40	..	..	2	2	12	3	22	4
863	पतेरहा	61.71	24	24	137	74	63	..	..	17	12	16	2	35	8
864	जगहत	158.66	..	..	..	..	वीरान	..	..	..	..	..	..	..	..
865	डाबर	51.86	..	..	..	..	वीरान	..	..	..	..	..	..	..	..
866	गढ़पेला	552.78	..	..	..	..	वीरान	..	..	..	..	..	..	..	..
867	दुधमनिया	25.60	..	..	..	..	वीरान	..	..	..	..	..	..	..	..
868	बेलौही रामशरण	182.19	28	28	166	77	89	..	..	11	12	22	6	37	..
869	खुटहा	29.57	11	11	71	42	29	..	..	11	11	15	..	19	1

मऊगंज तहसील

काम करने वाले																					
I		II		III		IV		V(a)		V(b)		VI		VII		VIII		IX		X काम न करने वाले		स्थानीय कोड सं.
पु.	स्त्री	पु.	स्त्री	पु.	स्त्री	पु.	स्त्री	पु.	स्त्री	पु.	स्त्री	पु.	स्त्री	पु.	स्त्री	पु.	स्त्री	पु.	स्त्री	पु.	स्त्री	
17	18	19	20	21	22	23	24	25	26	27	28	29	30	31	32	33	34	35	36	37	38	1
11	..	10	10	..	..	..	..	..	..	..	..	..	..	..	..	..	..	4	..	21	38	830
8	1	..	..	..	..	..	..	..	..	..	..	..	..	..	..	..	..	1	..	12	17	831
40	15	22	26	..	..	..	..	4	..	..	..	..	..	..	..	..	..	7	..	81	111	832
13	11	9	14	..	..	..	..	..	..	..	..	..	..	..	..	..	..	3	..	10	17	833
9	1	..	..	..	..	..	..	..	..	..	..	..	..	..	..	..	..	2	..	10	21	834
..	..	..	..	..	..	..	..	..	..	वीरान	..	..	..	..	..	..	..	..	..	..	..	835
..	..	..	..	..	..	..	..	..	..	वीरान	..	..	..	..	..	..	..	..	..	..	..	836
..	..	..	..	..	..	..	..	..	..	वीरान	..	..	..	..	..	..	..	..	..	..	..	837
..	..	..	..	..	..	..	..	..	..	वीरान	..	..	..	..	..	..	..	..	..	..	..	838
16	5	..	..	1	..	.	..	..	..	..	..	..	..	..	..	..	..	1	..	17	22	839
59	14	53	69	..	..	..	..	6	..	3	3	..	..	6	5	..	..	2	20	126	178	840
151	15	52	21	1	..	..	..	11	3	..	..	..	..	..	..	2	..	10	..	272	481	841
..	..	..	..	..	..	..	..	..	..	वीरान	..	..	..	..	..	..	..	..	..	..	..	842
..	..	..	..	..	..	..	..	..	..	वीरान	..	..	..	..	..	..	..	..	..	..	..	843
7	2	..	..	..	..	..	..	..	..	..	..	1	..	..	..	..	..	1	..	16	25	844
49	..	30	28	..	..	..	..	2	..	..	..	..	..	1	..	1	..	3	..	105	172	845
12	..	23	25	..	..	..	..	12	12	..	..	..	..	..	..	..	..	2	..	48	57	846
2	..	..	1	..	..	..	..	..	..	..	..	..	..	..	..	..	..	..	..	..	4	847
..	..	..	..	..	..	..	..	..	..	वीरान	..	..	..	..	..	..	..	..	..	..	..	848
38	..	5	..	..	..	..	..	4	4	2	..	..	..	4	..	..	..	..	..	52	88	849
..	..	..	..	..	..	..	..	..	..	वीरान	..	..	..	..	..	..	..	..	..	..	..	850
2	..	5	..	..	..	..	..	..	..	..	..	..	..	..	..	..	..	..	..	19	37	851
159	7	79	72	1	..	..	..	14	1	1	..	..	..	20	1	..	..	9	..	311	519	852
22	1	15	3	..	..	..	..	..	..	..	..	..	..	..	..	..	..	1	..	49	106	853
46	1	5	4	..	..	..	..	10	..	..	..	..	..	..	..	1	..	..	..	52	105	854
390	378	230	187	1	..	..	..	64	1	..	..	..	..	..	..	..	..	47	1	810	1,146	855
267	235	102	63	..	..	..	..	24	..	..	..	..	..	..	..	..	..	15	1	268	315	
189	133	66	52	..	..	..	..	8	..	..	..	..	..	..	..	..	..	21	..	303	403	
134	10	62	72	1	..	..	..	32	1	..	..	..	..	..	..	..	..	11	..	239	428	
..	..	..	..	..	..	..	..	..	..	वीरान	..	..	..	..	..	..	..	..	..	..	..	856
..	..	..	..	..	..	..	..	..	..	वीरान	..	..	..	..	..	..	..	..	..	..	..	857
..	..	..	..	..	..	..	..	..	..	वीरान	..	..	..	..	..	..	..	..	..	..	..	858
13	1	3	..	..	..	..	..	..	..	..	..	..	..	..	..	..	..	..	..	14	24	859
11	1	22	17	..	..	..	..	..	..	..	..	..	..	..	..	..	..	3	..	30	33	860
5	1	..	..	..	..	..	..	..	..	..	..	1	..	..	..	..	..	2	..	10	19	861
12	1	5	3	..	..	..	..	3	..	1	..	..	..	..	..	..	..	1	..	10	36	862
18	..	17	8	..	..	..	..	..	..	..	..	..	..	..	..	..	..	..	..	39	55	863
..	..	..	..	..	..	..	..	..	..	वीरान	..	..	..	..	..	..	..	..	..	..	..	864
..	..	..	..	..	..	..	..	..	..	वीरान	..	..	..	..	..	..	..	..	..	..	..	865
..	..	..	..	..	..	..	..	..	..	वीरान	..	..	..	..	..	..	..	..	..	..	..	866
..	..	..	..	..	..	..	..	..	..	वीरान	..	..	..	..	..	..	..	..	..	..	..	867
14	..	13	..	..	..	..	..	1	..	..	..	..	..	..	..	..	..	9	..	40	89	868
9	1	9	..	..	..	..	..	..	..	..	..	..	..	..	..	..	..	1	..	23	28	869

जनगणना का प्राथमिक सारांश

स्थानीय कोड नं.	गांव/वार्ड गणना ब्लाक का नाम	गांव का क्षेत्रफल एकड़ में नगर/वार्ड का वर्ग कि.मी. में	आबाद रिहायशी मकानों की संख्या	परिवारों की संख्या	गिने गये व्यक्तियों की कुल संख्या (बेघरबार और संस्थाओं में रहने वाले व्यक्तियों सहित)			अनुसूचित जातियां		अनुसूचित जनजातियां		साक्षर एवं शिक्षित व्यक्ति		(I-IX) कुल काम करने वाले	
					व्यक्ति	पु.	स्त्री	पु.	स्त्री	पु.	स्त्री	पु.	स्त्री	पु.	स्त्री
1	2	3	4	5	6	7	8	9	10	11	12	13	14	15	16
870	बेलौही कुबरान	79.85	19	19	134	71	63	3	2	7	5	31	9	26	..
871	बेलौही कला	2,719.80	138	140	723	357	366	63	69	36	42	65	6	202	80
872	हरदी	5.86	1	1	9	3	6	..	..	..	..	..	..	3	1
873	पोखडौर	2,781.07	..	..	..	..	वीरान	..	..	..	..	..	..	..	..
874	आराजीतेंदुआ मु.पोखडौर	11.70	..	..	..	..	वीरान	..	...	..	..	..	..	..	..
875	मटिखानी	164.11	..	..	..	..	वीरान	..	..	..	..	..	..	..	..
876	कोलहा	213.54	43	48	311	150	161	24	21	..	..	81	15	70	20
877	धौसड़	953.40	68	78	425	198	227	75	79	2	4	43	14	102	72
878	तेंदुवा सेगरान	85.06	35	52	234	119	115	30	33	32	28	21	4	65	38
879	तेंदुवा बैलान	441.59	62	87	498	246	252	4	6	53	47	102	8	120	42
880	तेंदुवा पड़ान	104.30	36	49	296	154	142	17	19	..	..	42	2	63	35
881	सिगटी	485.40	35	45	266	125	141	16	18	2	4	54	9	65	38
882	सेमरहा पहाड़	974.40	..	..	..	..	वीरान	..	..	..	..	..	..	..	..
883	सेमरहा मु. सिगटी	909.38	..	..	..	..	वीरान	..	..	..	..	..	..	..	..
884	तुरकी	218.61	..	..	..	..	वीरान	..	..	..	..	..	..	..	..
885	टटिहरा	4,415.99	135	137	638	315	323	41	31	52	64	99	5	173	148
886	चरैया	1,119.82	134	140	790	410	380	115	101	37	30	79	7	203	25
887	नदहा	159.66	..	..	..	..	वीरान	..	..	..	..	...	..	..	..
888	ढावा तिवरियान	591.93	193	198	1,038	500	538	127	113	20	111	146	29	229	94
889	अर्जुनपुर शुकुलान	231.90	18	18	117	60	57	5	7	..	..	24	2	25	3
890	ढावा गौतमान	610.32	84	86	484	241	243	54	71	..	..	30	1	128	90
891	अतरैला	220.29	14	22	120	60	60	15	17	16	14	5	4	32	27
892	अरहरिया	26.61	..	..	..	..	वीरान	..	..	..	..	..	..	..	..
893	अब्बर कौवाढान	36.66	15	18	106	52	54	5	7	5	5	21	9	22	11
894	खजुरिहा	1.43	..	..	..	..	वीरान	..	..	..	..	..	..	..	..
895	पिढ़ैया	24.27	5	7	37	16	21	..	..	7	9	4	..	8	7
896	बगेहा	323.20	22	27	146	73	73	..	..	12	13	30	3	33	11
897	बिरहा गिरवरसिंह	516.28	17	28	131	64	67	..	..	31	33	17	8	29	22
898	बिरहा ध्रुवर	111.41	10	10	68	31	37	..	..	..	..	23	5	15	..
899	बिरहा फत्तेराम	524.76	1	1	5	4	1	..	..	..	..	3	..	4	..
900	भोड़हा	244.46	20	25	157	76	81	6	5	..	..	14	..	42	28
901	हटवा दुर्गा	18.88	3	4	21	11	10	..	..	..	..	6	1	3	1
902	हटवा ईश्वरदीन	13.19	2	2	19	10	9	6	4	..	..	4	2	8	..
903	हटवा निर्भय	495.78	73	101	636	305	331	40	41	81	100	119	16	179	106
904	हटवा बेनीमाधौ	18.14	2	2	13	6	7	..	..	..	..	3	..	3	..
905	हटवा दीनदयाल 1030	169.36	..	..	..	..	वीरान	..	..	..	..	..	..	..	..
906	हटवा दीनदकाल 1031	216.76	8	11	71	39	32	29	23	..	..	..	..	18	17
907	हटवा चक नं. 2	6.99	3	4	32	13	19	..	..	..	..	10	2	3	2
908	हटवा चक नं. 1	556.61	144	174	991	479	512	36	36	53	52	170	25	277	63
909	बिरहा कन्हई	132.23	60	85	421	191	230	..	..	76	73	52	1	99	54
910	बिरहा शिवनन्दन	6.28	..	..	..	..	वीरान	..	..	..	..	..	..	..	..
911	बिरहा गोपाल	397.52	15	18	76	35	41	..	..	5	9	..	..	20	8
912	बिरहा प्रयागदत्त	321.97	51	56	362	190	172	13	14	13	9	69	15	94	25

काम करने वाले																					
I		II		III		IV		V(a)		V(b)		VI		VII		VIII		IX		X काम न करनेवाले		स्थानीय कोड नं.
पु.	स्त्री	पु.	स्त्री	पु.	स्त्री	पु.	स्त्री	पु.	स्त्री	पु.	स्त्री	पु.	स्त्री	पु.	स्त्री	पु.	स्त्री	पु.	स्त्री	पु.	स्त्री	
19	18	19	20	21	22	23	24	25	26	27	28	29	30	31	32	33	34	35	36	37	38	1
24	..	1	..	..	..	..	..	1	..	..	..	..	..	..	..	..	..	..	..	45	63	870
123	3	67	77	..	..	..	..	7	..	1	..	..	..	1	..	..	..	3	..	155	286	871
1	..	2	1	..	..	..	..	..	..	..	..	..	..	..	..	..	..	..	..	..	5	872
..	..	..	..	..	..	..	..	..	..	..	वीरान	..	..	..	..	..	..	..	..	..	..	873
..	..	..	..	..	..	..	..	..	..	..	वीरान	..	..	..	..	..	..	..	..	..	..	874
..	..	..	..	..	..	..	..	..	..	..	वीरान	..	..	..	..	..	..	..	..	..	..	875
47	8	12	12	1	..	..	..	1	..	..	..	..	..	..	..	..	..	9	..	80	141	876
43	10	52	57	..	..	..	..	7	4	..	..	..	..	..	..	..	1	..	..	96	155	877
20	2	42	36	..	..	..	..	2	..	..	..	..	..	..	..	..	..	1	..	54	77	878
57	10	40	32	..	..	..	..	8	..	2	..	1	..	..	..	..	..	12	..	126	210	879
35	15	24	19	..	..	..	..	1	..	..	..	..	..	..	..	..	..	3	1	91	107	880
36	9	27	29	..	..	..	..	..	..	..	..	..	..	..	..	..	..	2	..	60	103	881
..	..	..	..	..	..	..	..	..	..	..	वीरान	..	..	..	..	..	..	..	..	..	..	882
..	..	..	..	..	..	..	..	..	..	..	वीरान	..	..	..	..	..	..	..	..	..	..	883
..	..	..	..	..	..	..	..	..	..	..	वीरान	..	..	..	..	..	..	..	..	..	..	884
75	64	79	81	2	2	..	..	13	..	..	..	..	..	2	1	..	..	2	..	142	175	885
133	15	61	9	..	..	..	..	1	..	..	..	5	..	2	..	..	..	1	1	207	355	886
..	..	..	..	..	..	..	..	..	..	..	वीरान	..	..	..	..	..	..	..	..	..	..	887
105	33	91	57	..	1	..	..	9	2	..	..	..	..	1	1	1	..	22	..	271	444	888
20	2	3	1	1	..	..	..	1	..	..	..	..	..	..	..	..	..	..	..	35	54	889
96	3	22	87	..	..	..	..	6	..	..	..	..	..	..	..	..	..	4	..	113	153	890
8	1	21	26	..	..	..	..	1	..	..	..	..	..	..	..	..	..	2	..	28	33	891
..	..	..	..	..	..	..	..	..	..	..	वीरान	..	..	..	..	..	..	..	..	..	..	892
13	4	4	7	..	..	..	..	..	..	..	..	..	..	..	..	..	..	5	..	30	43	893
.	..	..	..	..	..	..	..	..	..	..	वीरान	..	..	..	..	..	..	..	..	..	..	894
5	..	3	7	..	..	..	..	..	..	..	..	..	..	..	..	..	..	..	..	8	14	895
23	3	8	8	..	..	..	..	1	..	1	..	..	..	..	..	..	..	..	..	40	62	896
13	..	16	21	..	..	..	..	..	..	..	..	..	..	..	..	..	..	..	1	35	45	897
13	..	..	..	1	..	..	..	..	..	..	..	..	..	..	..	..	..	1	..	16	37	898
4	..	..	..	..	..	..	..	..	..	..	..	..	..	..	..	..	..	..	..	..	1	899
39	24	1	2	..	..	..	..	..	..	..	..	..	..	..	..	..	..	2	2	34	53	900
2	1	..	..	..	..	..	..	..	..	..	..	..	..	..	..	..	..	1	..	8	9	901
7	..	..	...	..	..	..	..	1	..	..	..	..	..	..	..	..	..	..	..	2	9	902
87	15	82	91	..	..	..	..	3	..	..	..	..	..	..	..	..	..	7	..	126	225	903
3	..	..	..	..	..	..	..	..	..	..	..	..	..	..	..	..	..	..	..	3	7	904
..	..	..	..	..	..	..	..	..	..	..	वीरान	..	..	..	..	..	..	..	..	..	..	905
2	..	16	17	..	..	..	..	..	..	..	..	..	..	..	..	..	..	..	..	21	15	906
2	2	..	..	..	..	..	..	..	..	..	..	..	..	..	..	..	..	1	..	10	17	907
124	13	54	40	..	..	..	..	18	10	..	..	..	..	63	..	..	..	18	..	202	449	908
39	12	52	41	5	1	..	..	..	..	..	..	..	..	..	..	..	..	3	..	92	176	909
..	..	..	..	..	..	..	..	..	..	..	वीरान	..	..	..	..	..	..	..	..	..	..	910
9	...	9	8	..	...	..	..	..	..	..	..	..	..	..	..	..	..	2	..	15	33	911
58	4	30	21	1	..	..	..	..	..	..	..	..	..	..	..	..	..	5	..	96	147	912

जनगणना का प्राथमिक सारांश

स्थानीय कोड न.	गांव/वार्ड गणना ब्लाक का नाम	गांव का क्षेत्रफल एकड़ में नगर/वार्ड का वर्ग कि.मी. में	आबाद रिहायशी मकानों की संख्या	परिवारों की संख्या	गिने गये व्यक्तियों की कुल संख्या (बेघरबार और संस्थाओं में रहने वाले व्यक्तियों सहित)			अनुसूचित जातियां		अनुसूचित जनजातियां		साक्षर एवं शिक्षित व्यक्ति		(I-IX) कुल काम करने वाले	
					व्यक्ति	पु.	स्त्री	पु.	स्त्री	पु.	स्त्री	पु.	स्त्री	पु.	स्त्री
1	2	3	4	5	6	7	8	9	10	11	12	13	14	15	16
913	दक्षिणहा	7.71	2	2	9	4	5	..	..	..	..	2	1	3	1
914	विरहा समयलाल	120.34	23	24	141	74	67	19	19	24	18	..	..	42	23
915	बिझौली शुकुलान	614.38	49	52	325	173	152	2	2	30	26	52	6	97	14
916	बिझौली गहरवारन	693.15	110	116	687	354	333	42	52	101	105	115	54	230	115
917	कावैं मु. विरहा	34.06	..	..	..	..	..	वीरान	..	..	..	..	..	..	..
918	पिड़रिया	1,732.42	81	85	446	226	220	60	48	27	24	65	13	135	27
919	पितम्बरगढ़	1,929.29	27	27	81	52	29	..	..	9	11	20	1	42	9
920	ढावा मु. डुबगवां	253.94	..	..	..	..	..	वीरान	..	..	..	..	..	..	..
921	उकसा कोडार	1,493.94	26	26	112	64	48	19	21	13	15	..	..	37	1
922	खटखरी	5,152.60	674	717	3,862	1,946	1,916	175	180	321	334	567	63	1,035	249
	खटखरी		..	..	..	मजरे के अंक मुख्य ग्राम में सम्मिलित हैं						..	..	..	..
	भाजन टोला		..	..	..	,,	,,	,,	,,	,,	,,	..	..	..	..
	खखराव टोला		..	..	..	,,	,,	,,	,,	,,	,,	..	..	..	..
	पिपरला टोला		..	..	..	,,	,,	,,	,,	,,	,,	..	..	..	..
923	कुड़िया	38.21	..	..	..	..	..	वीरान	..	..	..	..	..	..	..
924	सिनहा	12.00	..	..	..	..	..	वीरान	..	..	..	..	..	..	..
925	देवरा	3,199.62	395	475	2,484	1,251	1,233	203	221	124	131	289	23	708	270
	देवरा छोटा टोला		..	..	..	मजरे के अंक मुख्य ग्राम में सम्मिलित हैं						..	..	..	..
	देवरा बड़ा टोला		..	..	..	,,	,,	,,	,,	,,	,,	..	..	..	..
926	शिवपुर	282.81	10	13	73	36	37	26	28	..	..	5	2	24	13
927	तेलिया	275.45	12	12	95	50	45	..	..	..	..	2	..	27	12
928	वकिहा	136.74	26	29	159	77	82	31	37	..	..	13	..	45	18
929	दुबिया	251.90	25	25	145	74	71	8	9	..	..	37	4	46	10
930	हर्दिहाई	706.19	98	113	581	289	292	39	40	70	68	76	10	153	65
931	वरयां	401.64	4	4	30	17	13	..	..	..	..	2	..	8	3
932	नरसिहपुर	651.07	14	14	82	37	45	..	..	1	..	1	..	28	42
933	रमकुड़वा	1,564.49	51	58	358	196	162	6	5	60	44	42	8	116	41
934	बघैला	2,528.18	40	41	158	76	82	16	10	14	12	23	2	48	7
935	मदरावल	1,076.25	38	38	137	74	63	..	..	21	18	117	1	55	5
936	मझिगवां	890.60	5	6	25	13	12	..	..	6	7	3	..	6	..
937	बामनगढ़	1,620.17	74	78	461	244	217	80	61	2	2	64	9	117	87
938	कोईडार	2,204.52	16	16	103	50	53	..	..	41	42	6	..	30	28
939	दामोदरगढ़	7,993.10	101	128	592	306	286	4	5	171	155	68	6	181	121
940	हरैई प्रतापसिह	4,087.16	109	116	703	359	344	..	..	296	289	8	..	235	114
941	ब्रह्मागढ़	2,465.73	77	80	438	236	202	32	22	158	145	24	..	125	50
942	सरदमन	3,784.17	134	140	798	378	420	5	7	352	397	40	..	242	239
943	जमुनिया	1,248.40	32	34	150	76	74	8	7	20	13	15	..	47	..
944	छोदरा	489.00	15	17	85	45	40	..	..	13	14	3	..	28	..
945	बलभद्रगढ़	1,474.00	38	41	222	108	114	10	13	28	22	15	2	56	1
946	खोड़मानी	2,958.00	101	112	600	299	301	41	32	107	119	46	6	163	4
947	पिपराही	2,286.00	132	137	940	488	452	..	..	456	424	101	..	313	78
948	रघुनाथगढ़	1,916.38	69	75	409	183	226	81	114	56	65	19	1	100	21
949	तेलिहा महतमान	502.06	11	12	70	39	31	..	..	..	..	19	2	20	..

काम करने वाले																						
I		II		III		IV		V(a)		V(b)		VI		VII		VIII		IX		X काम न करने वाले		स्थानीय कोड सं.
पु.	स्त्री	पु.	स्त्री	पु.	स्त्री	पु.	स्त्री	पु.	स्त्री	पु.	स्त्री	पु.	स्त्री	पु.	स्त्री	पु.	स्त्री	पु.	स्त्री	पु.	स्त्री	
17	18	19	20	21	22	23	24	25	26	27	28	29	30	31	32	33	34	35	36	37	38	1
3	1	..	..	..	..	..	..	..	..	..	..	..	..	..	..	..	..	..	..	1	4	913
20	1	20	22	..	..	..	..	2	..	..	..	..	..	..	..	..	..	..	..	32	44	914
68	..	22	14	3	..	..	..	..	..	..	..	..	..	..	..	..	..	4	..	76	138	915
73	9	115	102	11	3	..	..	..	..	..	..	..	..	..	..	..	..	31	1	124	218	916
...	..	..	..	..	..	..	..	..	..	..	वीरान	..	..	..	..	..	..	..	..	..	..	917
71	3	47	24	..	..	..	..	..	..	..	..	5	..	4	..	..	..	8	..	91	193	918
9	..	5	2	..	..	..	..	..	..	8	..	1	..	1	1	4	..	14	6	10	20	619
..	..	..	..	..	..	..	..	..	..	..	वीरान	..	..	..	..	..	..	..	..	..	..	920
33	1	2	..	..	..	..	.	..	..	..	..	..	..	..	..	..	..	2	..	27	47	921
558	77	254	148	40	9	..	..	36	..	23	3	..	..	61	6	3	..	60	6	911	1,667	922
..	..	..	..	..	..	..	..	मजरे के अंक मुख्य ग्राम में सम्मिलित है												..	..	
..	..	..	..	..	..	..	..	,,	,,	,,	,,	,,	,,	,,	..	..	..	..	..	..	..	
..	..	..	..	..	..	..	..	,,	,,	,,	,,	,,	,,	,,	..	..	..	..	..	..	..	
..	..	..	..	..	..	..	..	,,	,,	,,	,,	,,	,,	,,	..	..	..	..	..	..	..	
..	..	..	..	..	..	..	..	..	..	..	वीरान	..	..	..	..	..	..	..	..	..	..	923
..	..	..	..	..	..	..	..	..	..	..	वीरान	..	..	..	..	..	..	..	..	..	..	924
434	118	160	126	36	5	..	..	20	8	34	4	..	..	..	1	..	..	24	8	543	963	925
..	..	..	..	..	..	..	..	मजरे के अंक मुख्य ग्राम में सम्मिलित है												..	..	
..	..	..	..	..	..	..	..	,,	,,	,,	,,	,,	,,	,,	..	..	..	..	..	..	..	
8	1	3	3	4	..	..	1	8	5	1	3	..	..	..	..	..	..	..	..	12	24	926
26	11	1	1	..	..	..	..	..	..	..	..	..	..	..	..	..	..	..	..	23	33	927
9	18	14	..	2	..	..	..	19	..	..	..	..	..	..	..	..	..	1	..	32	64	928
23	1	6	9	10	..	..	..	7	..	..	..	..	..	..	..	..	..	..	..	28	61	929
80	..	67	64	..	..	..	..	5	1	..	..	..	..	1	..	..	..	..	..	136	227	930
6	..	..	3	..	..	..	..	2	..	..	..	..	..	..	..	..	..	..	..	9	10	931
..	1	1	2	1	..	..	..	..	..	..	..	..	..	..	..	..	..	26	39	9	3	932
55	5	43	35	6	1	..	..	6	..	..	..	..	..	2	..	..	..	4	..	80	121	933
36	6	6	1	5	..	..	..	1	..	..	..	..	..	..	..	..	..	..	..	28	75	934
33	..	13	5	4	..	..	..	5	..	..	..	..	..	..	..	..	..	..	..	19	58	935
6	..	..	..	..	..	..	..	..	..	..	..	..	..	..	..	..	..	..	..	7	12	936
80	65	26	22	6	..	..	..	1	..	..	..	..	..	1	..	..	..	3	..	127	130	937
20	23	4	1	6	4	..	..	..	..	..	..	..	..	..	..	..	..	..	..	20	25	938
108	72	57	47	14	2	..	..	1	..	1	..	..	..	..	..	..	..	..	..	125	165	939
131	30	104	84	..	..	..	..	..	..	..	..	..	..	..	..	..	..	..	..	124	230	940
78	..	41	50	..	..	..	..	6	..	..	..	..	..	..	..	..	..	..	..	111	152	941
152	179	16	31	68	28	..	..	5	1	..	..	..	..	..	..	..	..	1	..	136	181	942
31	..	7	..	7	..	..	..	2	..	..	..	..	..	..	..	..	..	..	..	29	74	943
12	..	13	..	3	..	..	..	..	..	..	..	..	..	..	..	..	..	..	..	17	40	944
31	1	10	..	14	..	..	..	..	..	..	..	..	..	..	..	..	..	1	..	52	113	945
104	3	37	1	18	..	..	..	3	..	..	..	..	..	..	..	..	..	1	..	136	297	946
170	1	37	40	86	35	..	..	..	..	..	..	13	..	4	..	..	..	3	2	175	374	947
71	..	21	20	6	..	..	..	1	1	..	..	1	..	..	..	..	..	..	..	83	205	948
17	..	1	..	1	..	..	..	..	..	..	..	..	..	..	..	..	..	1	..	19	31	949

जनगणना का प्राथमिक सारांश

स्थानीय कोड सं.	गांव/वार्ड गणना ब्लाक का नाम	गांव का क्षेत्रफल एकड़ में नगर/वार्ड का वर्ग कि.मी.में	आबाद रिहायशी मकानों की संख्या	परिवारों की संख्या	गिने गये व्यक्तियों की कुल संख्या (बेघरबार और संस्थाओं में रहने वाले व्यक्तियों सहित)			अनुसूचित जातियां		अनुसूचित जनजातियां		साक्षर एवं शिक्षित व्यक्ति		(I–IX) कुल काम करने वाले	
					व्यक्ति	पु.	स्त्री	पु.	स्त्री	पु.	स्त्री	पु.	स्त्री	पु.	स्त्री
1	2	3	4	5	6	7	8	9	10	11	12	13	14	15	16
950	कैलाशपुर	1,306.57	147	179	1,041	540	501	13	8	62	59	65	3	305	192
951	तेलिहा निर्मोहीसिंह	628.75	23	23	134	76	58	..	..	52	39	13	2	45	19
952	अगरही	1,830.06	45	47	327	168	159	4	3	37	33	49	29	75	10
953	गाड़ा	3,945.06	49	52	243	118	125	..	..	14	10	6	1	66	7
954	दुवगवां	266.41	148	196	1,082	561	521	44	32	98	100	123	3	332	101
955	दादर	563.00	57	78	364	187	177	22	25	66	62	58	13	115	48
956	प्रतापगंज	1,523.96	77	87	410	208	202	15	15	46	43	74	10	126	38
957	घुण्डहा मु. दुगौली	66.17	2	2	7	2	5	..	..	1	2	1	..	1	2
958	अटरिया	450.56	118	148	803	415	388	51	49	48	51	88	..	205	16
959	मढ़ा निर्भयनाथ	50.89	3	3	24	13	11	..	..	6	2	1	..	3	1
960	मढ़ा रघुवर	276.54	41	44	288	147	141	4	9	33	27	53	5	75	20
961	बढ़ैया	331.41	44	63	295	147	148	28	28	19	23	42	16	79	46
962	दुगौली	864.59	72	78	431	216	215	34	40	56	60	55	20	108	60
963	कोरिया	203.49	37	37	152	79	73	..	..	..	..	46	17	51	4
964	करनामपुर	268.00	20	20	72	54	18	2	..	7	4	26	..	48	10
965	अर्जुनपुर	780.15	82	86	502	248	254	10	10	63	57	97	20	132	24
966	मसुरिहा	836.31	38	43	225	110	115	12	11	28	34	29	10	68	28
967	लटियार	199.04	5	5	36	22	14	..	..	..	..	12	2	11	..
968	चहला	291.28	17	18	95	47	48	..	..	12	18	9	2	29	10
969	गेदुरहट	1,336.98	84	105	609	319	290	54	58	..	..	75	7	178	31
970	नवागांव	890.69	25	29	210	104	106	4	1	32	39	32	4	55	19
971	पतेरी	143.69	..	..	..	..	वीरान	..	..	..	..	..	..	..	..
972	अर्जुनपुर पहाड़	1,695 25	2	4	14	9	5	3	5	..	..	2	..	3	4
973	डोल	614.46	44	49	252	129	123	12	12	6	6	39	..	57	12
	डोल		..	..	..	मजरे के अंक मुख्य ग्राम में सम्मिलित है						..	..	..	..
	पटपरा टोला		.	..	..	,,	,,	,,	,,	,,	..	..	..	..	..
974	रोकरी	87.16	..	..	..	..	वीरान	..	..	..	..	..	..	..	..
975	काटन सलैया	694.15	..	..	..	..	वीरान	..	..	..	..	..	..	..	..
976	खैरहिया	954.00	..	..	..	..	वीरान	..	..	..	..	..	..	..	..
977	सलैया तिलकराजसिंह	947.55	204	239	1,233	595	638	144	180	128	125	155	26	341	135
	सबलान टोला		..	..	..	मजरे के अंक मुख्य ग्राम में सम्मिलित हैं						..	..	..	..
	कछियान टोला		..	..	..	,,	,,	,,	,,	,,	..	..	..	..	..
	छिपारियान टोला		..	..	..	,,	,,	,,	,,	,,	..	..	..	..	..
978	सोनरखना	1,718.31	..	..	..	..	वीरान	..	..	..	..	..	..	..	..
979	गहखरा	181.42	46	53	251	128	123	74	78	..	..	42	10	66	5
980	अमहा वासदेव	503 24	458	506	2,751	1,453	1,298	58	54	102	42	780	233	672	95
981	अमहा पंडितान	142.71	40	46	314	164	150	44	40	10	13	72	14	76	46
982	मिसिरपुर	390.94	38	42	232	119	113	..	..	28	26	39	5	57	15
983	माठी	454.29	73	73	452	253	199	4	11	93	59	105	5	141	61
984	सगरा कलां	364.58	61	65	364	180	184	6	5	41	49	87	27	79	35
985	सगरा खुर्द	395.63	147	168	755	396	359	34	60	112	123	172	26	230	110
986	हनुमना	1,522.92	52	56	301	159	142	13	13	27	26	81	15	76	15
987	मुरैठा	1,112.99	56	90	455	235	220	43	48	64	55	32	1	146	66

काम करने वाले																						
I		II		III		IV		V(a)		V(b)		VI		VII		VIII		IX		X काम न करने वाले		स्थानीय कोड नं.
पु.	स्त्री	पु.	स्त्री	पु.	स्त्री	पु.	स्त्री	पु.	स्त्री	पु.	स्त्री	पु.	स्त्री	पु.	स्त्री	पु.	स्त्री	पु.	स्त्री	पु.	स्त्री	
17	18	19	20	21	22	23	24	25	26	27	28	29	30	31	32	33	34	35	36	37	38	1
158	99	117	93	..	..	..	..	13	..	6	..	..	..	3	..	..	..	8	..	235	309	950
14	..	30	19	1	..	..	..	..	..	..	..	..	..	..	..	..	..	..	..	31	39	951
40	..	29	10	..	..	..	..	..	..	..	..	..	..	2	..	..	..	4	..	93	149	952
60	3	5	4	..	..	..	..	..	..	..	..	..	..	..	..	..	..	1	..	52	118	953
195	34	74	63	15	3	..	..	27	..	1	..	5	1	4	..	..	..	11	..	229	420	954
47	2	34	30	14	8	..	..	5	4	..	..	8	4	1	..	..	..	6	..	72	129	955
70	2	28	28	13	5	..	..	5	2	..	..	..	..	10	1	..	..	..	..	82	164	956
..	1	..	1	..	..	..	..	..	..	..	..	..	..	..	..	1	..	..	..	1	3	957
162	7	43	9	..	..	..	..	..	..	..	..	..	..	..	..	..	..	..	..	210	372	958
3	1	..	..	..	..	..	..	..	..	..	..	..	..	..	..	..	..	..	..	10	10	959
36	..	30	20	1	..	..	..	1	..	..	..	..	..	3	..	..	..	4	..	72	121	960
30	3	41	39	1	..	..	..	3	4	..	..	..	..	1	..	1	..	2	..	68	102	961
38	3	51	52	5	..	..	..	7	5	..	..	..	..	1	..	..	..	6	..	108	155	962
6	..	..	..	44	4	..	..	..	..	..	..	..	..	..	..	..	..	1	..	28	69	963
3	..	..	2	40	8	..	..	..	..	2	..	..	..	2	..	..	..	1	..	6	8	964
60	6	42	18	11	..	..	..	5	..	..	..	..	..	1	..	..	..	13	..	116	230	965
21	..	40	28	..	..	..	..	1	..	..	..	..	..	2	..	..	..	4	..	42	87	966
9	..	..	..	1	..	..	..	..	..	..	..	..	..	..	..	..	..	1	..	11	14	967
11	..	17	10	1	..	..	..	..	..	..	..	..	..	..	..	..	..	..	..	18	38	968
126	4	37	27	3	..	..	..	4	..	3	..	..	..	1	..	..	..	4	..	141	259	969
29	1	23	18	..	..	..	..	2	..	..	..	..	..	..	..	..	..	1	..	49	87	970
..	..	..	..	..	..	..	..	..	..	वीरान		..	..	..	..	..	..	..	..	..	..	971
..	2	3	2	..	..	..	..	..	..	..	..	..	..	..	..	..	..	..	..	6	1	972
42	2	11	9	1	1	..	..	..	..	..	..	..	..	..	..	..	..	3	..	72	111	973
..	..	..	..	..	..	..	..	..	मजरे के अंक मुख्य ग्राम में सम्मिलित है					..	..	..	..	..	..	..	..	
..	..	..	..	..	..	..	..	..	,,	,,	,,	,,	,,	,,	..	..	..	..	..	..	..	
..	..	..	..	..	..	..	..	..	..	वीरान		..	..	..	..	..	..	..	..	..	..	974
..	..	..	..	..	..	..	..	..	..	वीरान		..	..	..	..	..	..	..	..	..	..	975
..	..	..	..	..	..	..	..	..	..	वीरान		..	..	..	..	..	..	..	..	..	..	976
144	19	154	115	4	..	..	..	11	..	..	..	..	..	8	1	1	..	19	..	254	503	977
..	..	..	..	..	..	..	..	..	मजरे के अंक मुख्य ग्राम में सम्मिलित हैं					..	..	..	..	..	..	..	..	
..	..	..	..	..	..	..	..	..	,,	,,	,,	,,	,,	,,	..	..	..	..	..	..	..	
..	..	..	..	..	..	..	..	..	,,	,,	,,	,,	,,	,,	..	..	..	..	..	..	..	
..	..	..	..	..	..	..	..	..	..	वीरान		..	..	..	..	..	..	..	..	..	..	978
24	1	35	3	..	..	..	..	..	..	..	..	..	..	5	..	..	..	2	1	62	118	979
81	10	28	37	17	..	..	..	27	3	58	..	5	..	264	21	50	..	142	24	781	1,203	980
22	10	28	28	7	..	..	..	8	8	..	..	..	..	..	..	..	..	11	..	88	104	981
32	..	13	14	6	1	..	..	..	..	..	..	..	..	2	..	..	..	4	..	62	98	982
61	22	45	38	10	..	..	..	..	..	..	..	..	..	12	..	3	..	10	1	112	138	983
19	2	16	24	2	..	..	..	..	..	1	..	1	..	8	1	2	..	30	8	101	149	984
46	5	48	66	13	1	..	..	12	..	9	..	1	..	25	1	21	..	55	37	166	249	985
7	..	12	12	3	..	..	..	4	..	7	..	..	..	18	2	5	..	20	1	83	127	986
63	6	77	60	..	..	..	..	..	..	1	..	..	..	..	..	..	..	5	..	89	154	987

जनगणना का प्राथमिक सारांश

स्थानीय कोड सं.	गांव/वार्ड गणना ब्लाक का नाम	गांव का क्षेत्रफल एकड़ में नगर/वार्ड का वर्ग कि.मी. में	आबाद रिहायशी मकानों की संख्या	परिवारों की संख्या	गिने गये व्यक्तियों की कुल संख्या (बेघरबार और संस्थाओं में रहने वाले व्यक्तियों सहित)			अनुसूचित जातियां		अनुसूचित जनजातियां		साक्षर एवं शिक्षित व्यक्ति		(I-IX) कुल काम करने वाले	
					व्यक्ति	पु.	स्त्री	पु.	स्त्री	पु.	स्त्री	पु.	स्त्री	पु.	स्त्री
1	2	3	4	5	6	7	8	9	10	11	12	13	14	15	16
988	मुरैठा उर्फ कचना	1,774.98	36	44	256	131	125	..	..	41	37	34	..	75	35
989	मोरहना	1,930.17	28	30	179	83	96	..	..	6	6	9	..	44	9
990	नाऊन कलां	3,756.04	248	295	1,495	764	731	109	97	142	149	186	17	317	99
991	नाऊन खुर्द	2,786.29	169	172	817	410	407	29	36	119	128	128	7	222	86
992	कंजरा	199.99	1	1	2	2	..	..	..	..	..	..	..	2	..
993	करौंदहा	38.46	..	..	..	..	..	वीरान	..	..	..	..	..	..	..
994	मल्लिगवां	451.23	95	101	548	277	271	49	51	46	51	89	18	158	56
995	अलहवा खुर्द	790.34	58	59	280	152	128	32	25	20	14	26	5	87	30
996	बहिकटा	176.60	1	1	3	2	1	..	..	..	..	1	..	1	..
997	अलहवा कलां	1,073.45	38	39	204	114	90	20	15	30	20	8	..	72	31
998	केरहा कलां	116.77	52	52	296	159	137	26	24	32	36	22	1	99	20
999	केरहा खुर्द	14.29	..	..	..	..	..	वीरान	..	..	..	..	..	..	..
1000	अलहवा	9.17	6	6	31	17	14	..	..	..	..	4	..	8	..
1001	दादर	322.03	74	74	336	168	168	..	...	..	..	35	..	108	10
1002	रौताबांध	10.17	..	.	.	..	..	वीरान	..	..	..	..	..	..	..
1003	बरौंही	684.14	114	116	620	334	286	62	68	17	11	105	5	190	46
	कुर्मियान टोला		..	..	..	मजरे के अंक मुख्य ग्राम में सम्मिलित है						..	..	..	..
	बढ़गइयन टोला		..	..	..	,,	,,	,,	,,	,,	..	..	..	..	..
	पठान टोला		..	..	..	,,	,,	,,	,,	,,	..	..	.	..	..
1004	चोरहा	298 29	..	..	..	..	..	वीरान	..	..	..	..	..	..	..
1005	छिपिया	397.48	..	..	..	..	..	वीरान	..	..	..	..	..	..	..
1006	मिसिरगवां	1,650.03	119	184	1,058	540	518	80	86	94	85	168	19	257	49
1007	भुकरी	788.51	59	61	355	196	159	5	9	62	46	39	8	105	28
1008	मुतिहा	686.22	42	42	253	125	128	10	4	39	40	40	8	60	21
1009	मलेगवां	1,222.78	199	257	1,307	670	637	69	53	58	56	190	11	319	90
1010	भमरहा	718.86	39	47	284	149	135	11	13	50	48	32	11	77	1
1011	गोवरी	642.11	19	20	115	63	52	9	8	16	14	10	3	36	16
1012	शिवगढ़	951.43	3	3	12	4	8	..	.	3	6	..	..	3	1
1013	कोठा	241.81	..	..	..	..	..	वीरान	..	..	..	..	..	..	..
1014	पटेहरा बस्तीवानी	783.55	91	100	506	257	249	27	24	59	54	69	9	130	56
1015	पटेहरा उर्फ सोनवर्षा	116.17	15	19	111	57	54	14	18	1	2	9	1	35	25
1016	पाती निर्मोहीसिंह	108.25	16	18	111	58	53	13	7	7	8	18	3	27	10
1017	पाती नन्हकूसिंह	48.57	27	28	142	71	71	41	35	5	7	10	..	43	23
1018	बरना जवाहिरसिंह	1,621.11	59	70	351	177	174	32	27	112	116	34	8	116	64
1019	घोघम	1,544.14	34	35	200	97	103	7	5	48	55	4	..	52	23
1020	बीरादेई	4,578.74	141	158	1,172	594	578	16	16	429	425	55	5	359	106
	मगरटवा		35	36	189	92	97	..	..	87	93	1	..	63	6
	जोगीवीर		35	36	302	147	155	2	3	133	144	7	..	88	5
	बढ़ई		29	32	170	85	85	10	7	53	49	12	1	48	8
	बेलहाई		21	25	391	213	178	4	6	107	81	31	4	123	64
	कुड़िया		21	29	120	57	63	..	..	49	58	4	..	37	23
1021	नकवार	2,874.36	78	90	524	267	257	9	9	223	215	8	..	131	24
	वराछिहवा		19	27	151	82	69	..	..	82	69	1	..	38	7

मऊगंज तहसील

काम करने वाले																						
I		II		III		IV		V(a)		V(b)		VI		VII		VIII		IX		X काम न करने वाले		स्थानीय कोड सं.
पु.	स्त्री	पु.	स्त्री	पु.	स्त्री	पु.	स्त्री	पु.	स्त्री	पु.	स्त्री	पु.	स्त्री	पु.	स्त्री	पु.	स्त्री	पु.	स्त्री	पु.	स्त्री	
17	18	19	20	21	22	23	24	25	26	27	28	29	30	31	32	33	34	35	36	37	38	1
32	26	38	9	..	..	..	..	..	..	..	..	..	..	..	..	..	..	5	..	56	90	988
39	2	5	7	..	..	..	..	..	..	..	..	..	..	..	..	..	..	..	..	39	87	989
161	15	124	80	6	..	..	1	6	..	..	..	..	..	3	..	1	..	16	3	447	632	990
102	10	63	72	36	2	1	..	6	1	..	..	..	..	1	..	2	..	11	1	188	321	991
2	..	..	..	..	..	..	..	..	..	..	..	..	..	..	..	..	..	..	..	..	..	992
..	..	..	..	..	..	..	..	..	..	वीरान	..	..	..	..	..	..	..	..	..	..	..	993
77	..	52	55	7	..	..	..	5	..	2	..	..	..	11	1	..	..	4	..	119	215	994
40	2	12	17	10	..	..	..	5	1	2	..	..	..	1	..	..	..	17	10	65	98	995
..	..	..	..	..	..	..	..	..	..	..	..	..	..	..	..	..	..	1	..	1	1	996
39	5	17	21	13	..	..	..	2	5	1	..	..	..	..	..	..	..	..	..	42	59	997
47	..	44	20	4	..	..	..	1	..	..	..	..	..	1	..	..	..	2	..	60	117	998
..	..	..	..	..	..	..	..	..	..	वीरान	..	..	..	..	..	..	..	..	..	..	..	999
8	..	..	..	..	..	..	..	..	..	..	..	..	..	..	..	..	..	..	..	9	14	1000
70	..	37	10	..	..	..	..	..	..	..	..	..	..	..	..	..	..	1	..	60	158	1001
..	..	..	..	..	..	..	..	..	..	वीरान	..	..	..	..	..	..	..	..	..	..	..	1002
126	1	51	45	2	..	..	..	3	..	1	..	..	..	1	..	2	..	4	..	144	240	1003
..	..	..	..	..	..	..	मजरे के अंक मुख्य ग्राम में सम्मिलित हैं							..	..	..	..	..	..	..	..	
..	..	..	..	..	..	..	,,	,,	,,	,,	,,	,,	..	..	..	..	..	..	..	..	..	
..	..	..	..	..	..	..	,,	,,	,,	,,	,,	,,	..	..	..	..	..	..	..	..	..	
..	..	..	..	..	..	..	..	..	..	वीरान	..	..	..	..	..	..	..	..	..	..	..	1004
..	..	..	..	..	..	..	..	..	..	वीरान	..	..	..	..	..	..	..	..	..	..	..	1005
150	5	85	40	3	..	..	..	5	4	1	..	..	..	..	..	..	..	13	..	283	469	1006
48	1	53	27	..	..	..	..	2	..	..	..	..	..	..	..	..	..	2	..	91	131	1007
27	..	26	18	..	..	..	..	2	3	..	..	..	..	..	..	..	..	5	..	65	107	1008
187	31	100	50	..	..	..	..	3	..	24	8	..	..	..	1	..	..	5	..	351	547	1009
28	1	40	..	1	..	..	..	7	..	..	..	..	..	..	..	..	..	1	..	72	134	1010
17	..	13	12	1	..	..	..	5	4	..	..	..	..	..	..	..	..	..	..	27	36	1011
2	..	1	1	..	..	..	..	..	..	..	..	..	..	..	..	..	..	..	..	1	7	1012
..	..	..	..	..	..	..	..	..	..	वीरान	..	..	..	..	..	..	..	..	..	..	..	1013
65	11	38	41	14	4	..	..	2	..	3	..	..	..	6	..	..	..	2	..	127	193	1014
22	1	8	24	3	..	..	..	..	..	..	..	..	..	..	..	..	..	2	..	22	29	1015
14	..	8	6	1	..	..	..	3	4	..	..	..	..	..	..	..	..	1	..	31	43	1016
21	..	20	22	..	..	..	..	1	1	..	..	..	..	..	..	..	..	1	..	28	48	1017
34	1	49	59	20	..	..	..	8	3	..	..	..	..	..	..	..	..	5	1	61	110	1018
23	..	26	22	..	..	..	..	2	1	..	..	..	..	..	..	..	..	1	..	45	80	1019
199	34	141	69	10	3	..	..	5	..	..	..	..	..	..	..	..	..	4	..	235	472	1020
48	2	15	4	..	..	..	..	..	..	..	..	..	..	..	..	..	..	..	..	29	91	
42	1	45	4	1	..	..	..	..	..	..	..	..	..	..	..	..	..	..	..	59	150	
19	5	24	3	..	..	..	..	3	..	..	..	..	..	..	..	..	..	2	..	37	77	
58	12	52	50	9	2	..	..	2	..	..	..	..	..	..	..	..	..	2	..	90	114	
32	14	5	8	..	1	..	..	..	..	..	..	..	..	..	..	..	..	..	..	20	40	
107	11	19	13	3	..	..	..	2	..	..	..	..	..	..	..	..	..	..	..	136	233	1021
33	3	5	4	..	..	..	..	..	..	..	..	..	..	..	..	..	..	..	..	44	62	

जनगणना का प्राथमिक सारांश

स्थानीय कोड सं.	गांव/वार्ड गणना ब्लाक का नाम	गांव का क्षेत्रफल एकड़ में नगर/वार्ड का वर्ग कि.मी. में	आबाद रिहायशी मकानों की संख्या	परिवारों की संख्या	गिने गये व्यक्तियों की कुल संख्या (बेघरबार और संस्थाओं में रहने वाले व्यक्तियों सहित)			अनुसूचित जातियां		अनुसूचित जनजातियां		साक्षर एवं शिक्षित व्यक्ति		(I IX) कुल काम करने वाले	
					व्यक्ति	पु.	स्त्री	पु.	स्त्री	पु.	स्त्री	पु.	स्त्री	पु.	स्त्री
1	2	3	4	5	6	7	8	9	10	11	12	13	14	15	16
	नकवार		35	37	214	111	103	9	9	71	61	5	..	55	8
	बेलदह		15	15	107	46	61	..	..	46	61	1	..	26	..
	टेकुआ		9	11	52	28	24	..	..	24	24	1	..	12	9
1022	महदेवा	272.17	20	22	144	69	75	..	..	69	75	15	..	37	15
1023	भदौहा	277.82	71	71	393	196	197	15	16	15	20	25	..	116	18
1024	पाती महतमान	129.14	100	100	544	269	275	9	7	13	18	74	1	155	28
1025	बरना महतमान	1,972.10	54	64	350	179	171	..	..	5	4	47	..	98	8
1026	गोपला	2,629.63	77	84	378	198	180	31	31	58	57	19	2	105	13
1027	जट्टा	245.29	43	43	213	120	93	..	..	3	4	30	..	59	4
1028	पांती	4,373.19	189	233	1,128	549	579	38	45	97	101	154	15	296	84
	हरिहरा		118	148	709	340	369	26	35	82	82	116	12	188	63
	चातीवर्दीसिरा		71	85	419	209	210	12	10	15	19	38	3	108	21
1029	झरी	383.75	81	90	501	242	259	34	28	17	14	68	11	136	34
1030	देवरी	340.84	..	..	..	..	..	वीरान	..	..	..	..	..	..	..
1031	तिलमा	246.70	118	121	678	337	341	8	12	35	35	56	6	154	33
1032	अमिलिहा	60.12	41	44	190	95	95	45	47	6	7	20	3	52	16
1033	अमहा रामसुन्दर	88.67	17	17	104	54	50	..	..	21	18	12	1	29	15
1034	अमहा रामरतन	164.97	33	35	171	96	75	4	6	27	28	27	2	39	15
1035	छिवलहा	90.51	3	3	19	11	8	..	..	..	..	5	..	2	..
1036	उचेहरा	136.63	10	10	62	31	31	9	9	..	..	10	..	8	5
1037	पैपखार	90.46	12	12	64	37	27	9	4	..	..	6	1	17	6
1038	खूंटा पटखान	104.54	63	63	364	182	182	37	40	4	5	65	6	103	43
1039	खूंटा बेदौलिहान	129.93	52	52	272	138	134	17	8	47	49	29	2	86	48
1040	नदना	389.20	6	6	38	18	20	..	..	9	8	3	3	8	4
1041	बरही	445.27	131	136	795	417	378	90	84	51	35	83	7	247	41
1042	छित्राबांध	4.93	..	..	..	..	..	वीरान	..	..	..	..	..	..	..
1043	अल्हवा खुर्द	18.55	..	.	..	..	..	वीरान	..	..	..	..	..	..	..
1044	अल्हवा कोलाहलराम	55.51	7	7	36	22	14	..	..	11	6	6	1	9	..
1045	माड़ौ मु. दादर	362.97	..	..	..	..	..	वीरान	..	..	..	..	..	..	..
1046	माड़ौ मु. पांपो	150.86	..	..	..	..	..	वीरान	..	..	..	..	..	..	..
1047	फुलझरिया	252.71	9	16	74	38	36	..	..	38	35	2	..	22	9
1048	अल्हवा अमृतलाल	37.90	16	16	129	67	62	1	1	32	22	23	..	25	..
1049	पिपरहा	73.74	32	32	157	76	81	39	46	14	9	14	..	34	14
1050	पांचो	92.38	13	13	70	36	34	1	4	17	11	5	..	15	12
1051	लासा	1,586.13	103	117	666	312	354	44	26	10	43	80	9	153	32
1052	भुइयाखात	214.19	..	..	..	..	..	वीरान	..	..	..	..	..	..	..
1053	लासाबांध	22.46	..	..	..	..	..	वीरान	..	..	..	..	..	..	..
1054	लोढ़ी	6,220.09	172	172	993	497	496	61	70	154	150	63	26	289	135
	बडोगवां टोला		48	48	262	137	125	..	..	59	48	11	2	72	27
	गडरियन टोला		45	45	271	134	137	35	41	26	26	12	7	81	45
	ठकुरान टोला		79	79	460	226	234	26	29	79	76	40	17	136	63
1055	गोहडार	727.18	35	41	242	108	134	7	14	20	24	34	1	60	28
1056	कोन	678.05	4	4	12	5	7	..	..	..	..	..	..	3	..

काम करने वाले																						
I		II		III		IV		V(a)		V(b)		VI		VII		VIII		IX		X काम न करने वाले		स्थानीय कोड नं.
पु.	स्त्री	पु.	स्त्री	पु.	स्त्री	पु.	स्त्री	पु.	स्त्री	पु.	स्त्री	पु.	स्त्री	पु.	स्त्री	पु.	स्त्री	पु.	स्त्री	पु.	स्त्री	
17	18	19	20	21	22	23	24	25	26	27	28	29	30	31	32	33	34	35	36	37	38	1
38	1	14	7	1	..	..	..	2	..	..	..	..	..	..	..	..	..	..	..	56	95	
26	..	..	..	.	..	..	..	..	..	..	..	..	..	..	..	..	..	..	..	20	61	
10	7	..	2	2	..	..	..	..	..	..	..	..	..	..	..	..	..	..	..	16	15	
30	8	3	7	3	..	..	..	..	..	..	..	..	..	..	..	..	..	1	..	32	60	1022
86	5	11	10	6	..	..	..	9	3	..	..	..	..	..	..	..	..	4	..	80	179	1023
75	7	19	20	6	1	..	..	10	..	..	..	..	..	..	..	..	..	5	..	114	247	1024
86	7	5	1	..	..	..	..	1	..	..	..	..	..	4	..	..	..	2	..	81	163	1025
975	3	24	10	2	..	..	..	..	..	..	..	..	..	3	..	..	..	1	..	93	167	1026
57	2	2	2	..	..	..	..	..	..	..	..	..	..	..	..	..	..	..	..	61	89	1027
190	17	82	65	4	..	..	..	4	2	..	..	..	..	3	..	1	..	12	..	253	495	1028
111	13	64	50	..	..	..	..	3	..	..	..	..	..	3	..	1	..	6	..	152	306	
79	4	18	15	4	..	..	..	1	2	..	..	..	..	..	..	..	..	6	..	101	189	
81	7	30	27	15	..	..	..	6	..	..	..	..	..	1	..	..	..	3	..	106	225	1029
..	..	..	..	..	..	..	..	..	वीरान	..	..	..	..	..	..	..	..	..	..	..	..	1030
85	4	62	29	..	..	..	..	1	..	1	..	..	..	..	..	..	..	5	..	183	308	1031
20	..	21	16	..	..	..	..	7	..	..	..	..	..	2	..	..	..	2	..	43	79	1032
6	..	21	15	..	..	..	..	..	..	..	..	..	..	1	..	..	..	1	..	25	35	1033
18	1	17	14	..	..	..	..	1	..	..	..	..	..	..	..	..	..	3	..	57	60	1034
2	..	..	..	..	..	..	..	..	..	..	..	..	..	..	..	..	..	..	..	9	8	1035
5	2	2	3	..	..	..	..	1	..	..	..	..	..	..	..	..	..	..	..	23	26	1036
8	..	8	6	..	..	..	..	..	..	..	..	..	..	..	..	..	..	1	..	20	21	1037
59	..	35	40	..	..	..	..	3	3	..	..	..	..	1	..	..	..	5	..	79	139	1038
31	..	47	48	..	..	..	..	6	..	..	..	..	..	..	..	..	..	2	..	52	86	1039
1	..	6	4	..	..	..	..	..	..	..	..	..	..	..	..	..	..	1	..	10	16	1040
181	3	56	36	..	..	..	..	6	2	..	..	..	..	..	..	..	..	4	..	170	337	1041
..	..	..	..	..	..	..	..	..	वीरान	..	..	..	..	..	..	..	..	..	..	..	..	1042
..	..	..	..	..	..	..	..	..	वीरान	..	..	..	..	..	..	..	..	..	..	..	..	1043
4	..	5	..	..	..	..	..	..	..	..	..	..	..	..	..	..	..	..	..	13	14	1044
..	..	..	..	..	..	..	..	..	वीरान	..	..	..	..	..	..	..	..	..	..	..	..	1045
..	..	..	..	..	..	..	..	..	वीरान	..	..	..	..	..	..	..	..	..	..	..	..	1046
..	..	22	9	..	..	..	..	..	..	..	..	..	..	..	..	..	..	..	..	16	27	1047
7	..	18	..	..	..	..	..	..	..	..	..	..	..	..	..	..	..	..	..	42	62	1048
2	..	29	14	..	..	..	..	..	..	..	..	..	..	..	..	..	..	3	..	42	67	1049
5	..	10	12	..	..	..	..	..	..	..	..	..	..	..	..	..	..	..	..	21	22	1050
87	1	65	31	..	..	..	..	..	..	..	..	..	.	..	..	..	..	1	..	159	322	1051
..	..	..	..	..	..	..	..	..	वीरान	..	..	..	..	..	..	..	..	..	..	..	..	1052
..	..	..	..	..	..	..	..	..	वीरान	..	..	..	..	..	..	..	..	..	..	..	..	1053
122	49	167	86	..	..	..	..	..	..	..	..	..	..	..	..	..	..	..	..	208	361	1054
37	1	35	26	..	..	..	..	..	..	..	..	..	..	..	..	..	..	..	..	65	98	
37	45	44	..	..	..	..	..	..	..	..	..	..	..	..	..	..	..	..	..	53	92	
48	3	88	60	..	..	..	..	..	..	..	..	..	..	..	..	..	..	..	..	90	171	
43	16	14	12	..	..	..	..	2	..	..	..	..	..	..	..	..	..	1	..	48	106	1055
3	..	..	..	..	..	..	..	..	..	..	..	..	..	..	..	..	..	..	..	2	7	1056

जनगणना का प्राथमिक सारांश

स्थानीय कोड सं.	गांव/वार्ड गणना ब्लाक का नाम	गांव का क्षेत्रफल एकड़ में नगर/वार्ड का वर्ग कि.मी. में	आबाद रिहायशी मकानों की संख्या	परिवारों की संख्या	गिने गये व्यक्तियों की कुल संख्या (बेघरबार और संस्थाओं में रहने वाले व्यक्तियों सहित)			अनुसूचित जातियां		अनुसूचित जनजातियां		साक्षर एवं शिक्षित व्यक्ति		(I-IX) कुल काम करने वाले	
					व्यक्ति	पु.	स्त्री	पु.	स्त्री	पु.	स्त्री	पु.	स्त्री	पु.	स्त्री
1	2	3	4	5	6	7	8	9	10	11	12	13	14	15	16
1057	पिपरौंही	516.65	29	31	194	99	95	..	..	25	24	11	..	48	19
1058	हाटा	6,708.65	248	266	1,301	659	642	79	77	190	191	94	8	398	279
	हाटा टोला		125	131	642	321	321	45	46	49	56	55	7	188	149
	कोटवा टोला		123	135	659	338	321	34	31	141	135	39	1	210	130
1059	ढेंगरही	390.43	4	5	25	12	13	..	..	12	13	2	..	7	1
1060	पांचर	855.34	1	1	1	..	1	..	..	..	..	..	..	..	1
1061	मुनहाई	268.70	51	58	326	156	170	155	170	1	..	13	1	103	37
1062	धानीसोन	730.99	..	..	..	..	..	वीरान	..	..	..	..	..	..	..
1063	अमहटा	680.92	25	33	189	89	100	..	..	77	92	22	..	51	38
1064	धनुहीमार	627.13	4	7	30	15	15	..	..	13	14	1	..	11	5
1065	जड़कुड़	9,871.52	181	206	1,187	610	577	15	19	421	405	34	..	354	333
	बघेली टोला		15	15	70	41	29	..	..	28	24	..	..	26	22
	पथरिहा टोला		17	17	84	44	40	..	..	38	36	3	..	22	20
	अहिरान टोला		35	41	226	124	102	..	..	35	29	17	..	58	50
	चरिहया टोला		14	15	104	55	49	3	5	46	37	1	..	33	28
	घघना टोला		17	17	87	45	42	..	..	25	23	..	..	30	30
	बोखरी टोला		8	9	44	24	20	..	..	24	20	..	..	18	15
	बगाना टोला		26	40	222	108	114	..	..	108	114	1	..	60	62
	जखाइला टोला		17	17	128	60	68	..	..	60	68	5	..	39	40
	डिहवा टोला		18	20	111	52	59	12	14	..	..	2	..	37	31
	कारीकाछ		14	15	111	57	54	..	..	57	54	5	..	31	35

मऊगंज तहसील

काम करने वाले																				X		स्थानीय कोड नं.
I		II		III		IV		V(a)		V(b)		VI		VII		VIII		IX		काम न करने वाले		
पु.	स्त्री	पु.	स्त्री	पु.	स्त्री	पु.	स्त्री	पु.	स्त्री	पु.	स्त्री	पु.	स्त्री	पु.	स्त्री	पु.	स्त्री	पु.	स्त्री	पु.	स्त्री	
17	18	19	20	21	22	23	24	25	26	27	28	29	30	31	32	33	34	35	36	37	38	1
25	..	19	19	..	..	..	..	4	..	..	..	..	..	..	..	..	..	..	..	51	76	1057
311	181	80	97	..	..	..	..	5	1	..	..	..	..	..	..	..	..	2	..	261	363	1058
152	117	36	32	..	..	..	..	..	..	..	..	..	..	..	..	..	..	..	..	133	172	
159	64	44	65	..	..	..	..	5	1	..	..	..	..	..	..	..	..	2	..	128	191	
7	1	..	..	..	..	..	..	..	..	..	..	..	..	..	..	..	..	..	..	5	12	1059
..	1	..	..	..	..	..	..	..	..	..	..	..	..	..	..	..	..	..	..	..	..	1060
94	27	9	10	..	..	..	..	..	..	..	..	..	..	..	..	..	..	..	..	53	133	1061
..	..	..	..	..	..	..	..	..	..	वीरान	..	..	..	..	..	..	..	..	..	..	..	1062
50	28	1	10	..	..	..	..	..	..	..	..	..	..	..	..	..	..	..	..	38	62	1063
6	2	5	3	..	..	..	..	..	..	..	..	..	..	..	..	..	..	..	..	4	10	1064
185	182	165	151	..	..	..	..	1	..	..	..	..	..	..	..	..	..	3	..	256	244	1065
10	8	16	14	..	..	..	..	..	..	..	..	..	..	..	..	..	..	..	..	15	7	
6	4	15	16	..	..	..	..	1	..	..	..	..	..	..	..	..	..	..	..	22	20	
29	25	26	25	..	..	..	..	..	..	..	..	..	..	..	..	..	..	3	..	66	52	
15	10	18	18	..	..	..	..	..	..	..	..	..	..	..	..	..	..	..	..	22	21	
8	7	22	23	..	..	..	..	..	..	..	..	..	..	..	..	..	..	..	..	15	12	
7	8	11	7	..	..	..	..	..	..	..	..	..	..	..	..	..	..	..	..	6	5	
29	33	31	29	..	..	..	..	..	..	..	..	..	..	..	..	..	..	..	..	48	52	
34	35	5	5	..	..	..	..	..	..	..	..	..	..	..	..	..	..	..	..	21	28	
20	19	17	12	..	..	..	..	..	..	..	..	..	..	..	..	..	..	..	..	15	28	
27	33	4	2	..	..	..	..	..	..	..	..	..	..	..	..	..	..	..	..	26	19	

जनगणना का प्राथमिक सारांश

स्थानीय कोड न.	गांव/वार्ड गणना ब्लाक का नाम	गांव का क्षेत्रफल एकड़ में नगर/वार्ड का वर्ग कि.मी. में	आबाद रिहायशी मकानों की संख्या	परिवारों की संख्या	गिने गये व्यक्तियों की कुल संख्या (बेघरबार और संस्थाओं में रहने वाले व्यक्तियों सहित)			अनुसूचित जातियां		अनुसूचित जनजातियां		साक्षर एवं शिक्षित व्यक्ति		(I-IX) कुल काम करने वाले	
					व्यक्ति	पु.	स्त्री	पु.	स्त्री	पु.	स्त्री	पु.	स्त्री	पु.	स्त्री
1	2	3	4	5	6	7	8	9	10	11	12	13	14	15	16
11/4	हुजूर तहसील (ग्रामीण)	1,279.7	39,638	114,191		13,575		12,770		33,901		58,476			
			34,901	227,627		113,436		13,485		12,519		6,892		26,092	
1	रूपौली	466.00	109	118	663	304	359	26	18	..	..	109	21	158	175
2	सपहा	373.00	6	7	45	25	20	5	2	..	..	11	3	11	3
3	मकरवट	464.00	49	51	374	182	192	38	36	14	15	62	3	82	30
4	सौनौरी	333.00	60	63	332	163	169	..	..	..	..	66	1	71	17
	पड़रहा टोला		7	7	52	27	25	..	..	..	..	6	..	14	5
	बड़ा टोला		53	56	280	136	144	..	..	..	..	60	1	57	12
5	चौरा	1,072.00	149	157	874	422	452	95	104	25	29	144	24	218	207
	शिवबालक टोला		26	27	151	76	75	18	18	..	..	25	3	35	24
	बड़ा टोला		71	71	398	185	213	77	86	..	..	59	14	100	116
	चौरहन टोला		46	51	278	131	147	..	..	25	29	58	7	65	58
	कौरियन टोला		6	8	47	30	17	..	..	..	..	2	..	18	9
6	कठार	427.00	93	93	549	267	282	48	54	20	15	79	7	133	63
7	बरा	1,004.00	89	95	512	244	268	14	15	36	36	99	10	117	61
8	रहट	2,374.00	271	282	1,564	747	817	97	105	76	74	198	19	404	196
	रहट		143	143	837	402	435	..	..	41	33	133	9	208	97
	रतेगा		128	139	727	345	382	97	105	35	41	65	10	196	99
9	रगौली	569.00	15	15	79	41	38	28	28	..	..	8	1	21	12
10	डाड़ी	1,429.00	26	26	169	82	87	12	9	6	9	26	4	38	12
11	मरहा	1,299.00	66	68	452	221	231	33	29	27	23	90	35	111	42
12	बादर	2,221.00	168	172	1,053	512	541	10	16	56	55	167	24	263	75
	बादर		109	113	695	346	349	10	16	49	47	123	20	177	61
	बजरहा		59	59	358	166	192	..	..	7	8	44	4	86	14
13	पथरगढ़ी	346.00	10	15	77	37	40	..	..	14	14	5	4	19	6
14	हरदी	1,653.00	212	244	1,286	615	671	98	100	106	127	209	67	311	195
	बड़ा टोला		111	126	667	320	347	79	80	50	49	107	29	174	113
	पटखन टोला		31	34	206	106	100	..	..	11	10	41	16	50	15
	बुढ़ाई टोला		70	84	413	189	224	19	20	45	68	61	22	87	67
15	बम्हौरी	850.00	94	96	553	269	284	33	36	..	..	72	6	134	65
	पान्डेन टोला		26	26	147	75	72	..	..	..	..	32	2	24	4
	बड़ा टोला		68	70	406	194	212	33	36	..	..	40	4	110	61
16	सांव	1,012.00	91	101	700	343	357	23	23	18	14	115	20	173	83
	सांव टोला		24	27	191	98	93	23	23	..	..	29	11	51	21
	बुढ़ाई टोला		18	23	151	76	75	..	..	..	1	41	4	34	6
	बड़ा टोला		49	51	358	169	189	..	..	18	13	45	5	88	56
17	पुरैनी 378	644.00	71	79	439	215	224	..	..	35	36	57	3	111	56
18	पुरैनी 379	741.00	74	86	481	251	230	9	3	65	53	52	12	123	56
19	मढ़ा चक्र नं. 1	7.00	..	..	..	..	वीरान	..	..	..	..	..	..	..	..
20	मढ़ा चक्र नं. 2	23.00	1	1	9	4	5	..	..	..	..	1	..	2	..
21	सहिजना	126.00	..	..	..	..	वीरान	..	..	..	..	..	..	..	..
22	खम्हरिया	212.00	55	73	399	203	196	9	15	75	75	28	12	105	80

काम करने वाले																						
I		II		III		IV		V(a)		V(b)		VI		VII		VIII		IX		X काम न करनेवाले		स्थानीय कोड नं.
पु.	स्त्री	पु.	स्त्री	पु.	स्त्री	पु.	स्त्री	पु.	स्त्री	पु.	स्त्री	पु.	स्त्री	पु.	स्त्री	पु.	स्त्री	पु.	स्त्री	पु.	स्त्री	
17	18	19	20	21	22	23	24	25	26	27	28	29	30	31	32	33	34	35	36	37	38	1
28,650		18,651		2,112		16		3,000		355		88		1,110		184		4,310		55,715		11/4
6,684		17,711		521		2		844		34		10		111		6		169		87,344		
75	118	40	45	13	6	..	..	15	6	..	..	..	..	..	..	2	..	13	..	146	184	1
5	..	4	3	..	..	..	..	..	..	..	..	..	..	..	..	..	..	2	..	14	17	2
49	1	27	29	..	..	..	..	..	..	..	..	..	..	..	..	..	..	6	..	100	162	3
56	2	13	15	..	..	..	..	..	..	..	..	..	..	..	..	..	..	2	..	92	152	4
10	..	4	5	..	..	..	..	..	..	..	..	..	..	..	..	..	..	..	..	13	20	
46	2	9	10	..	..	..	..	..		..	..	..	..	..	..	..	..	2	..	79	132	
94	91	81	100	7	6	..	..	17	10	..	..	..	..	1	..	..	..	18	..	204	245	5
18	1	15	23	..	..	..	..	..	..	..	..	..	..	..	..	..	..	2	..	41	51	
44	63	38	46	..	..	..	..	12	7	..	..	..	..	..	..	..	..	6	..	85	97	
29	24	22	28	7	6	..	..	..	..	..	..	..	..	1	..	..	..	6	..	66	89	
3	3	6	3	..	..	..	..	5	3	..	..	..	..	..	..	..	..	4	..	12	8	
62	5	32	45	..	..	..	..	22	10	14	3	..	..	..	..	1	..	2	..	134	219	6
72	24	29	37	2	..	..	..	4	..	1	..	..	..	2	..	..	..	7	..	127	207	7
220	46	124	141	6	2	..	..	23	5	1	..	..	..	9	..	..	..	21	2	343	621	8
126	27	52	65	5	2	..	..	5	2	1	..	..	..	5	..	..	..	14	1	194	338	
94	19	72	76	1	..	..	..	18	3	..	..	..	..	4	..	..	..	7	1	149	283	
5	2	14	10	..	..	..	..	..	..	..	..	..	..	..	..	..	..	2	..	20	26	9
23	..	8	10	2	1	..	..	..	..	3	..	..	..	..	1	2	..	..	..	44	75	10
62	8	41	33	..	1	..	..	..	..	..	..	..	..	3	..	..	..	5	..	110	189	11
153	6	73	63	..	..	..	..	18	5	1	1	..	..	3	..	1	..	14	..	249	466	12
89	5	53	50	..	..	..	..	17	5	1	1	..	..	3	..	..	..	14	..	169	288	
64	1	20	13	..	..	..	..	1	..	..	..	..	..	..	..	1	..	..	..	80	178	
7	..	11	6	1	..	..	..	..	..	..	..	..	..	..	..	..	..	..	..	18	34	13
115	32	120	143	28	17	..	..	11	..	4	..	..	..	6	..	2	..	25	3	304	476	14
64	19	69	81	14	10	..	..	10	..	3	..	..	..	2	..	1	..	11	3	146	234	
25	1	9	14	9	..	..	..	..	..	1	..	..	..	2	..	1	..	3	..	56	85	
26	12	42	48	5	7	..	..	1	..	..	..	..	..	2	..	..	..	11	..	102	157	
71	6	49	58	2	..	..	..	9	1	..	..	1	..	..	..	..	..	2	..	135	219	15
22	3	..	1	2	..	..	..	..	..	..	..	..	..	..	..	..	..	..	..	51	68	
49	3	49	57	..	..	..	..	9	1	..	..	1	..	..	..	..	..	2	..	84	151	
116	41	38	38	4	..	..	..	3	..	..	..	1	..	..	..	..	..	11	4	170	274	16
32	7	13	14	2	..	..	..	..	..	..	..	..	..	..	..	..	..	4	..	47	72	
29	5	..	1	2	..	..	..	..	..	..	..	1	..	..	..	..	..	2	..	42	69	
55	29	25	23	..	..	..	..	3	..	..	..	..	..	..	..	..	..	5	4	81	133	
61	13	39	40	5	3	..	..	3	..	..	..	1	..	..	..	..	..	2	..	104	168	17
53	3	66	51	2	2	..	..	..	..	..	..	..	..	..	..	..	..	2	..	128	174	18
..	..	..	..	..	..	..	..	..	..	बीरान	..	..	..	..	..	..	..	..	..	..	..	19
2	..	..	..	..	..	..	..	..	..	..	..	..	..	..	..	..	..	..	..	2	5	20
..	..	..	..	..	..	..	..	..	..	बीरान	..	..	..	..	..	..	..	..	..	..	..	21
10	..	74	69	1	..	..	..	14	10	..	..	..	..	..	..	..	..	6	1	98	116	22

जनगणना का प्राथमिक सारांश

स्थानीय कोड सं.	गांव/वार्ड गणना ब्लाक का नाम	गांव का क्षेत्रफल एकड़ में नगर/वार्ड का वर्ग कि.मी. में	आबाद रिहायशी मकानों की संख्या	परिवारों की संख्या	गिने गये व्यक्तियों की कुल संख्या (बेघरबार संस्थाओं में रहने वाले व्यक्तियों सहित)			अनुसूचित जातियां		अनुसूचित जनजातियां		साक्षर एवं शिक्षित व्यक्ति		(I IX) कुल काम करने वाले	
					व्यक्ति	पु.	स्त्री	पु.	स्त्री	पु.	स्त्री	पु.	स्त्री	पु.	स्त्री
1	2	3	4	5	6	7	8	9	10	11	12	13	14	15	16
23	बहेरीबांध	2,639.00	267	309	1,745	862	883	124	135	83	69	254	56	423	196
	खास		124	137	810	414	396	32	30	62	50	137	25	209	82
	बन्दरिया		79	92	497	229	268	85	96	2	1	52	17	105	69
	मढ़ा		16	17	134	68	66	..	..	..	..	27	7	31	3
	दुबहा		48	63	304	151	153	7	9	19	18	38	7	78	42
24	मनकहरी	2,528.00	289	371	2,307	1,208	1,099	219	215	113	114	373	48	668	251
	कंचनपुर		70	109	537	326	211	30	34	44	45	120	13	175	72
	तेलिन टोला		23	31	234	119	115	26	20	25	22	26	7	61	35
	डेगरहटियन टोला		16	17	143	78	65	9	3	6	2	33	3	40	11
	बड़ा टोला		180	214	1,393	685	708	154	158	38	45	194	25	392	133
25	टिकुरी	661 00	5	9	92	44	48	8	7	..	..	16	6	17	1
26	गगहरा	416.00	46	61	361	179	182	4	3	77	71	66	19	77	50
27	इटहा	913.00	125	126	886	430	456	89	70	20	29	147	45	219	129
28	उकठी उर्फ हरिहरपुर	81.00	125	125	691	341	350	71	92	11	9	82	13	183	114
29	उकठी	817.00	10	10	56	27	29	..	..	..	..	8	3	13	..
30	बगदरा	198.00	33	33	214	109	105	..	..	33	34	35	8	51	19
31	बरा 396	431.00	78	78	505	261	244	21	20	59	52	93	27	122	61
32	दुबहा	140.00	..	..	..	..	वीरान	..	..	..	..	..	..	..	..
33	बरा 395	129.00	27	27	154	79	75	25	27	..	..	26	3	33	9
34	बरा 393	171.00	45	45	262	126	136	24	31	..	..	53	14	65	26
35	टिकिया	121.00	19	23	119	69	50	7	6	..	..	16	..	36	32
36	बिस्वार	348.00	41	41	234	120	114	..	..	11	15	38	4	59	24
37	अटरिया	519.00	40	41	255	141	114	36	27	20	17	29	1	67	49
38	मढ़ी	376.00	11	19	110	58	52	7	14	..	..	17	..	33	11
39	अमवा	1,385.00	202	234	1,466	730	736	116	108	30	49	276	42	351	200
40	मई	169.00	..	..	..	..	वीरान	..	..	..	..	..	..	..	..
41	किटवरिया	536.00	60	70	398	196	202	5	4	46	45	53	9	118	44
42	छिपटा	236.00	4	4	22	13	9	..	..	..	..	4	..	5	3
43	धवैय्या	322.00	41	43	304	161	143	57	50	..	..	60	14	78	33
44	मोहनी	903.00	42	42	258	128	130	36	39	26	21	27	4	69	37
45	लपटा	560.00	57	58	332	180	152	31	25	49	41	38	9	109	42
46	बरवाह	650.00	46	52	306	157	149	5	3	27	36	38	12	92	24
47	पैपखरा नं. 385	570.00	57	66	406	204	202	20	18	2	4	63	2	97	2
48	पैपखरा नं. 386	295.00	31	38	182	86	96	10	6	..	..	35	1	51	9
49	भिटवा	258.00	41	51	315	166	149	27	32	..	..	68	11	84	2
50	सकरवट	1,088.00	106	106	573	267	306	9	14	..	..	61	7	155	50
51	सुमेदा	1,170.00	115	115	654	314	340	47	49	63	63	86	17	171	160
52	बिहरा	1,096.00	124	124	775	387	388	98	87	17	17	96	4	193	105
53	वनकुईया	468.00	31	31	142	70	72	..	..	2	3	15	2	36	10
54	कुइया	525.00	44	63	324	181	143	40	36	11	12	48	2	93	22
55	कुल्लू	341.00	62	71	422	210	212	82	64	24	24	50	2	103	57
56	केमार	170.00	11	11	100	49	51	24	14	..	..	15	1	24	8
57	जेरुका	388.00	59	59	392	210	182	61	54	..	..	85	6	90	35

काम करने वाले																					
I		II		III		IV		V(a)		V(b)		VI		VII		VIII		IX		X काम न करने वाले		स्थानीय कोड नं.
पु.	स्त्री	पु.	स्त्री	पु.	स्त्री	पु.	स्त्री	पु.	स्त्री	पु.	स्त्री	पु.	स्त्री	पु.	स्त्री	पु.	स्त्री	पु.	स्त्री	पु.	स्त्री	
17	18	19	20	21	22	23	24	25	26	27	28	29	30	31	32	33	34	35	36	37	38	1
210	58	133	136	10	..	..	..	22	1	..	..	..	..	5	1	2	..	41	..	439	687	23
110	30	60	51	..	..	..	..	13	1	..	..	..	..	..	..	1	..	25	..	205	314	
42	21	43	47	4	..	..	..	3	..	..	..	..	..	5	1	1	..	7	..	124	199	
22	1	2	2	..	..	..	..	4	..	..	..	..	..	..	..	..	..	3	..	37	63	
36	6	28	36	6	..	..	..	2	..	..	..	..	..	..	..	..	..	6	..	73	111	
154	23	362	221	32	3	..	..	23	4	4	..	..	..	11	..	1	..	81	..	540	848	24
77	12	64	60	4	..	..	..	5	..	1	..	..	..	2	..	1	..	21	..	151	139	
20	5	34	28	4	2	..	..	..	..	..	..	..	..	..	..	..	..	3	..	58	80	
24	6	7	5	1	..	..	..	..	..	..	..	..	..	..	..	..	..	8	..	38	54	
33	..	257	128	23	1	..	..	18	4	3	..	..	..	9	..	..	..	49	..	293	575	
10	..	2	1	..	..	..	..	..	..	..	..	..	..	3	..	..	..	2	..	27	47	25
19	7	45	42	..	..	..	..	6	1	..	..	..	..	..	..	..	..	7	..	102	132	26
95	6	102	118	..	..	..	..	6	5	..	..	..	..	..	..	..	..	16	..	211	327	27
88	15	71	94	2	1	..	..	4	4	4	..	..	..	1	..	4	..	9	..	158	236	28
11	..	1	..	..	..	..	..	..	..	..	..	..	..	..	..	..	..	1	..	14	29	29
17	1	25	18	..	..	..	..	..	..	..	..	..	..	..	..	..	..	9	..	58	86	30
34	1	62	60	..	..	..	..	2	..	2	..	..	..	..	..	..	..	22	..	139	183	31
..	..	..	..	..	..	..	..	..	..	बीरान	..	..	..	..	..	..	..	..	..	..	..	32
15	1	18	8	..	..	..	..	..	..	..	..	..	..	..	..	..	..	..	..	46	66	33
25	3	31	22	..	..	..	..	1	1	..	..	..	..	..	..	..	..	8	..	61	110	34
21	..	11	32	..	..	..	..	..	..	..	..	..	..	..	..	2	..	2	..	33	18	35
23	3	21	21	3	..	..	..	7	..	..	..	..	..	1	..	..	..	4	..	61	90	36
29	16	31	30	5	2	..	..	..	..	..	..	..	..	..	..	..	..	2	1	74	65	37
9	..	17	11	..	..	..	..	..	..	..	..	..	..	..	..	..	..	7	..	25	41	38
170	89	105	111	9	..	..	..	14	..	5	..	1	..	4	..	..	..	43	..	379	536	39
..	..	..	..	..	..	..	..	..	..	बीरान	..	..	..	..	..	..	..	..	..	..	..	40
58	4	44	39	..	..	..	..	6	1	1	..	..	..	1	..	..	..	8	..	78	158	41
3	1	2	2	..	..	..	..	..	..	..	..	..	..	..	..	..	..	..	..	8	6	42
29	1	41	32	..	..	..	..	..	..	..	..	..	..	2	..	..	..	6	..	83	110	43
18	2	48	34	..	..	..	..	..	..	..	..	..	..	1	1	..	..	2	..	59	93	44
63	1	44	41	..	..	..	..	..	..	..	..	..	..	..	..	..	..	2	..	71	110	45
54	8	16	7	13	8	..	..	7	1	..	..	..	..	1	..	..	..	1	..	65	125	46
75	2	12	..	..	..	..	..	5	..	..	..	..	..	2	..	..	..	3	..	107	200	47
29	4	7	1	7	4	..	..	..	..	..	..	..	..	2	..	1	..	5	..	35	87	48
31	..	24	1	8	1	..	..	4	..	2	..	..	..	..	..	..	..	15	..	82	147	49
99	25	33	18	..	..	..	..	10	7	..	..	..	..	..	..	..	..	13	..	112	256	50
93	84	72	76	1	..	..	..	3	..	..	..	..	..	..	..	..	..	2	..	143	180	51
105	35	68	67	..	..	..	..	11	3	..	..	..	..	1	..	..	..	8	..	194	283	52
29	7	5	3	..	..	..	..	..	..	..	..	..	..	..	..	..	..	2	..	34	62	53
56	2	29	20	..	..	..	..	..	..	3	..	..	..	..	..	2	..	3	..	88	121	54
32	2	60	55	..	..	..	..	..	..	..	..	..	..	1	..	1	..	9	..	107	155	55
13	..	11	8	..	..	..	..	..	..	..	..	..	..	..	..	..	..	..	..	25	43	56
43	9	26	26	..	..	..	..	6	..	..	..	..	..	..	..	..	..	15	..	120	147	57

जनगणना का प्राथमिक सारांश

स्थानीय कोड सं.	गांव/वार्ड गणना ब्लाक का नाम	गांव का क्षेत्रफल एकड़ में नगर/वार्ड का वर्ग कि.मी. में	आबाद रिहायशी मकानों की संख्या	परिवारों की संख्या	गिने गये व्यक्तियों की कुल संख्या (बेघरबार और संस्थाओं में रहने वाले व्यक्तियों सहित)			अनुसूचित जातियां		अनुसूचित जनजातियां		साक्षर एवं शिक्षित व्यक्ति		(I IX) कुल काम करने वाले	
					व्यक्ति	पु.	स्त्री	पु.	स्त्री	पु.	स्त्री	पु.	स्त्री	पु.	स्त्री
1	2	3	4	5	6	7	8	9	10	11	12	13	14	15	16
58	जुड़मनियां	465.00	51	51	339	176	163	42	14	25	21	46	4	95	28
59	तिघरा	774.00	69	69	559	298	261	27	27	45	36	93	9	159	49
60	दैचट	1,282.00	131	131	871	427	444	54	52	30	36	272	16	224	142
61	गढ़वा	826.00	81	81	516	258	258	61	63	3	2	66	17	139	98
62	नौवस्ता	1,316.00	81	81	408	204	204	51	61	3	1	62	6	104	62
63	बतरौली	192.00	12	12	57	28	29	..	..	..	..	12	2	13	3
64	कचूर	1,704.00	147	159	929	467	462	73	74	63	52	187	29	231	183
	कचूर		109	120	700	353	347	73	74	22	12	143	28	170	142
	पाण्डेन टोला		38	39	229	114	115	..	..	41	40	44	1	61	41
65	कोआदाना	348.00	18	19	135	73	62	46	41	..	..	21	1	36	36
66	जोन्ही	844.00	55	60	364	181	183	..	..	25	32	57	9	82	63
67	छिजवार	1,224.00	76	76	399	207	192	44	47	24	22	38	6	134	40
68	बहेलिया	240.00	1	1	9	5	4	..	..	..	..	..	..	1	..
69	मढ़ेपुर	1,481.00	86	89	502	252	250	14	14	25	20	59	4	148	49
70	सोनरा	728.00	15	16	75	36	39	..	..	3	3	10	..	25	1
71	खम्हरिया	387.00	30	32	177	93	84	..	..	22	21	22	8	53	28
72	भोलगढ़	983.00	153	167	1,001	507	494	165	147	3	..	103	16	256	83
73	नरौरा	435.00	20	20	113	56	57	1	..	8	13	17	..	29	6
74	हिनौती	402.00	9	9	69	33	36	5	4	5	1	9	2	17	1
75	बैजनाथ	1,539.00	209	218	1,136	560	576	56	51	61	72	135	34	326	141
76	महिदल	758 00	37	37	240	113	127	..	..	..	..	57	15	45	7
77	दुबहाई	201.00	1	3	21	12	9	..	..	10	7	2	..	1	..
78	अगडाल	426.00	138	145	989	511	478	31	34	85	82	197	38	223	65
79	उमरी	443.00	77	96	416	225	191	13	9	20	16	40	5	122	70
80	पतेरी	34.00	..	..	..	..	वीरान	..	..	..	..	..	..	..	..
81	चोरहटी	257.00	46	46	249	125	124	35	36	..	..	25	1	60	27
82	कपुरी	387.00	77	77	373	186	187	..	..	86	78	33	2	95	60
83	चोरहटा	1,746.00	188	220	1,179	594	585	48	47	134	114	189	51	285	123
84	रघुनाथपुर	277.00	15	15	113	64	49	..	..	..	..	33	..	21	..
85	खोखम	438.00	38	38	259	128	131	..	..	28	22	25	10	62	36
86	रमपुरवा	162.00	30	30	154	78	76	..	..	1	1	18	1	37	11
87	भगुरहाई	747.00	44	46	263	131	132	16	22	22	20	39	8	73	31
88	देवरा	724.00	93	100	563	310	253	4	5	65	65	104	23	184	79
89	खैरा	787.00	1	1	9	5	4	..	..	..	..	1	..	2	..
90	खैरी	36.00	130	130	876	441	435	50	62	6	16	108	50	234	68
91	बेलहा	437.00	96	96	202	96	106	..	..	64	67	23	4	50	28
92	पड़िया	553.00	46	47	341	171	170	..	..	9	8	12	2	85	27
93	डोमा	223.00	16	19	151	90	61	..	..	..	..	53	3	37	2
94	रिमारी	221.00	19	19	110	55	55	2	2	..	..	25	2	32	2
95	अमिरती	271.00	31	41	250	127	123	..	..	56	48	45	13	59	30
96	चक गढ़वा	12.00	..	..	..	..	वीरान	..	..	..	..	..	..	..	..
97	बांसी	623.00	79	79	469	231	238	40	35	28	34	34	6	129	47
98	तमरी	243.00	4	4	19	10	9	7	4	..	..	1	..	3	6

काम करने वाले																		काम न करनेवाले		स्थानीय कोड नं.
I		II		III		IV		V(a)		V(b)		VI		VII		VIII		IX		X	
पु.	स्त्री	पु.	स्त्री	पु.	स्त्री	पु.	स्त्री	पु.	स्त्री	पु.	स्त्री	पु.	स्त्री	पु.	स्त्री	पु.	स्त्री	पु.	स्त्री	पु.	स्त्री	
17	18	19	20	21	22	23	24	25	26	27	28	29	30	31	32	33	34	35	36	37	38	1
53	2	39	26	..	..	..	..	..	..	..	..	..	..	..	..	..	..	3	..	81	135	58
88	2	55	47	..	..	..	..	1	..	..	..	..	..	..	..	..	..	15	..	139	212	59
91	6	113	136	..	..	..	..	6	..	..	..	..	..	..	..	..	..	14	..	203	302	60
67	40	52	58	..	..	..	..	5	..	..	..	..	..	2	..	..	..	13	..	119	160	61
50	25	40	34	..	..	..	..	9	3	..	..	..	..	..	..	..	..	5	..	100	142	62
7	2	5	1	..	..	..	..	..	..	..	..	..	..	..	..	..	..	1	..	15	26	63
118	99	85	82	..	..	..	..	4	2	..	..	..	..	..	..	..	..	24	..	236	279	64
99	85	56	55	..	..	..	..	4	2	..	..	..	..	..	..	..	..	11	..	183	205	
19	14	29	27	..	..	..	..	..	..	..	..	..	..	..	..	..	..	13	..	53	74	
11	12	18	24	..	..	..	..	..	..	..	..	..	..	2	..	..	..	5	..	37	26	65
43	20	30	43	..	..	..	..	1	..	..	..	..	..	..	..	..	..	8	..	99	120	66
81	4	36	36	3	..	..	..	6	..	..	..	..	..	5	..	..	..	3	..	73	152	67
1	..	..	..	..	..	..	..	..	..	..	..	..	..	..	..	..	..	..	..	4	4	68
117	21	24	28	3	..	..	..	..	..	1	..	..	..	1	..	..	..	2	..	104	201	69
17	..	6	1	2	..	..	..	..	..	..	..	..	..	..	..	..	..	..	..	11	38	70
23	2	29	26	..	..	..	..	..	..	..	..	..	..	..	..	..	..	1	..	40	56	71
125	16	69	67	4	..	..	..	30	..	3	..	..	..	1	..	1	..	23	..	251	411	72
21	..	6	6	..	..	..	..	..	..	..	..	..	..	..	..	..	..	2	..	27	51	73
13	..	4	1	..	..	..	..	..	..	..	..	..	..	..	..	..	..	..	..	16	35	74
156	11	137	126	15	3	..	..	1	1	..	..	..	..	3	..	..	..	14	..	234	435	75
29	6	..	1	1	..	..	..	5	..	..	..	1	..	3	..	..	..	6	..	68	120	76
1	..	..	..	..	..	..	..	..	..	..	..	..	..	..	..	..	..	..	..	11	9	77
121	2	67	63	..	..	..	..	4	..	..	..	..	..	1	..	1	..	29	..	288	413	78
62	23	51	45	..	..	..	..	3	1	1	1	..	..	..	..	..	..	5	..	103	121	79
..	..	..	..	..	..	..	..	..	..	वीरान	..	..	..	..	..	..	..	..	..	..	..	80
25	3	26	24	4	..	..	..	2	..	..	..	..	..	2	..	..	..	1	..	65	97	81
37	11	57	49	..	..	..	..	..	..	.	..	..	..	..	..	..	..	1	..	91	127	82
112	14	108	105	..	..	..	..	2	1	10	..	..	..	1	..	1	..	51	3	309	462	83
20	..	..	..	..	..	..	..	..	..	..	..	..	..	..	..	..	..	1	..	43	49	84
32	5	27	31	..	..	..	..	..	..	..	..	..	..	..	..	..	..	3	..	66	95	85
25	4	10	7	..	..	..	..	..	..	..	..	..	..	..	..	..	..	2	..	41	65	86
43	7	26	24	..	..	..	..	1	..	..	..	..	..	..	..	..	..	3	..	58	101	87
96	1	58	72	7	3	..	..	6	3	3	..	..	..	..	..	..	..	14	..	126	174	88
1	..	..	..	..	..	..	..	..	..	..	..	..	..	..	..	..	..	1	..	3	4	89
145	2	64	66	..	..	..	..	10	..	..	..	..	..	..	..	..	..	15	..	207	367	90
30	20	7	8	..	..	..	..	8	..	..	..	..	..	1	..	..	..	4	..	46	78	91
76	21	5	6	..	..	..	..	..	..	..	..	..	..	1	..	..	..	3	..	86	143	92
13	1	3	1	..	..	..	..	..	..	..	..	..	..	1	..	..	..	20	..	53	59	93
29	1	2	1	..	..	..	..	..	..	..	..	..	..	..	..	..	..	1	..	23	53	94
23	1	33	29	..	..	..	..	..	..	..	..	..	..	..	..	..	..	3	..	68	93	95
..	..	..	..	..	..	..	..	..	..	वीरान	..	..	..	..	..	..	..	..	..	..	..	96
79	47	45	..	..	..	..	..	4	..	..	..	..	..	1	..	..	..	..	..	102	191	97
1	2	2	4	..	..	..	..	..	..	..	..	..	..	..	..	..	..	..	..	7	3	98

जनगणना का प्राथमिक सारांश

स्थानीय कोड नं.	गांव/वार्ड गणना ब्लाक का नाम	गांव का क्षेत्रफल एकड़ में नगर/वार्ड का वर्ग कि.मी. में	आबाद रिहायशी मकानों की संख्या	परिवारों की संख्या	गिने गये व्यक्तियों की कुल संख्या (बेघरबार और संस्थाओं में रहने वाले व्यक्तियों सहित)			अनुसूचित जातियां		अनुसूचित जनजातियां		साक्षर एवं शिक्षित व्यक्ति		(I-IX) कुल काम करने वाले	
					व्यक्ति	पु.	स्त्री	पु.	स्त्री	पु.	स्त्री	पु.	स्त्री	पु.	स्त्री
1	2	3	4	5	6	7	8	9	10	11	12	13	14	15	16
99	तमरा	1,394.00	134	144	802	423	379	76	72	7	6	118	10	260	48
100	जमारी	85.00	..	..	..	..	बीरान	..	..	..	..	..	..	..	..
101	बैसा	673.00	124	143	781	357	424	40	52	33	27	122	47	165	7
102	नौढ़िया	113.00	3	4	26	18	8	..	..	..	..	3	..	6	2
103	पड़ोखर	1,234.00	110	115	605	290	315	14	15	82	81	75	24	170	104
104	ओढ़की खुर्द	389.00	15	16	104	59	45	..	..	..	..	25	6	32	2
105	ओढ़की कलां	299.00	95	99	546	249	297	71	65	3	2	102	26	113	76
106	रौरा	756.00	78	93	569	278	291	79	81	8	20	86	32	159	91
107	सिलपरा	1,262.00	137	151	1,004	530	474	70	60	64	71	205	82	254	59
	बघेलन टोला		91	105	698	372	326	50	36	56	66	157	74	174	13
	मुलैया टोला		46	46	306	158	148	20	24	8	5	48	8	80	46
108	डकवार	304.00	26	26	172	94	78	..	..	12	10	25	..	50	6
109	भटलो	2,589.00	296	323	2,073	1,061	1,012	70	61	229	222	211	62	566	161
	गंगापुर टोला		19	21	141	76	65	7	3	8	12	20	3	38	7
	लोहरा टोला		10	12	41	21	20	..	..	19	20	..	..	10	8
	बनराखन टोला		92	103	716	353	363	..	..	93	97	69	23	191	33
	इटमा टोला		94	101	627	332	295	..	..	94	73	34	22	168	52
	बड़ा टोला		50	51	292	149	143	29	29	..	..	34	4	69	24
	टड़हर टोला		31	35	256	130	126	34	29	15	20	54	10	90	37
110	नौगा	664.00	56	73	347	167	180	7	8	6	10	34	6	94	62
	इटमा टोला		13	13	69	30	39	7	8	2	2	4	3	15	8
	नौगा खास		43	60	278	137	141	..	..	4	8	30	3	79	54
111	छिरहटा	475.00	68	97	471	234	237	23	25	22	11	64	8	138	64
112	लखपुरवा	74.00	..	..	..	..	वीरान	..	..	..	..	..	..	..	..
113	कस्तरा	218.00	27	29	153	69	84	..	..	22	18	22	..	42	13
114	उतन्ना	13.00	..	..	..	..	वीरान	..	..	..	..	..	..	..	..
115	कस्तरी 78	191.00	5	9	97	49	48	..	..	9	10	22	12	27	4
116	कस्तरी 77	178 00	24	33	184	103	81	..	..	26	19	26	4	53	17
117	पिपरा	311.00	20	29	161	73	88	..	..	17	22	22	12	42	19
118	बम्हनगवां	320 00	55	74	393	200	193	62	52	11	6	30	..	107	46
119	जितौंही	268.00	18	18	106	46	60	8	13	7	14	10	3	25	11
120	खिरामा	96.00	37	54	274	131	143	21	25	..	..	25	18	65	31
121	बाउरबांध	8 00	..	..	..	..	वीरान	..	..	..	..	..	..	..	..
122	मझिला बांध	6.00	..	..	..	..	वीरान	..	..	..	..	..	..	..	..
123	डेवरीबांध	14.00	..	..	..	..	वीरान	..	..	..	..	..	..	..	..
124	डिहिया	755.00	92	110	808	401	407	61	66	46	42	197	81	204	73
125	डिहिया उर्फ नरसिंहपुर	827.00	111	126	746	383	363	94	91	42	43	67	22	188	127
126	सहिजना	743.00	50	87	489	252	237	15	19	25	27	68	14	126	39
127	पतेरी 344	419 00	25	27	185	88	97	5	5	23	20	20	18	44	26
128	पतेरी 346	40.00	21	30	154	73	81	..	..	48	47	6	..	44	23
129	हरदी	1,484.00	151	179	909	472	437	42	42	57	53	119	25	269	61
130	कोल्हवारू	390.00	61	63	382	194	188	..	..	37	29	69	30	101	30
131	अमिलकी	1,752.22	242	267	1,714	838	876	72	59	72	67	262	69	428	295

काम करने वाले																					
I		II		III		IV		V(a)		V(b)		VI		VII		VIII		IX		X काम न करने वाले		स्थानीय कोड नं.
पु.	स्त्री	पु.	स्त्री	पु.	स्त्री	पु.	स्त्री	पु.	स्त्री	पु.	स्त्री	पु.	स्त्री	पु.	स्त्री	पु.	स्त्री	पु.	स्त्री	पु.	स्त्री	
17	18	19	20	21	22	23	24	25	26	27	28	29	30	31	32	33	34	35	36	37	38	1
172	4	77	43	..	..	..	..	6	1	..	..	..	..	1	..	..	..	4	..	163	331	99
..	..	..	..	..	..	..	..	..	..	..	वीरान	..	..	..	..	..	..	..	..	..	..	100
49	1	67	1	10	2	..	..	6	..	2	..	1	..	1	..	..	1	29	2	192	417	101
1	1	..	..	3	..	..	..	1	1	..	..	..	..	..	..	..	..	1	..	12	6	102
68	19	90	80	..	..	..	..	5	3	2	1	..	..	..	1	..	..	5	..	120	211	103
16	2	6	..	..	..	..	..	3	..	..	..	..	..	..	..	..	..	7	..	27	43	104
67	32	16	42	8	..	..	..	5	..	..	..	1	..	..	..	3	..	13	2	136	221	105
82	6	57	78	4	3	..	..	2	4	..	..	..	..	3	..	1	..	10	..	119	200	106
102	3	109	56	..	..	..	..	3	..	..	..	..	..	1	..	1	..	38	..	276	415	107
78	2	65	11	..	..	..	..	..	..	..	..	..	..	1	..	..	..	30	..	198	313	
24	1	44	45	..	..	..	..	3	..	..	..	..	..	..	..	1	..	8	..	78	102	
32	..	12	6	..	..	..	..	6	..	..	..	..	..	..	..	..	..	..	..	44	72	108
332	15	157	140	5	..	..	..	16	5	..	..	..	..	..	..	3	..	53	1	495	851	109
27	2	5	5	..	..	..	..	..	..	..	..	..	..	..	..	..	..	6	..	38	58	
4	..	5	8	..	..	..	..	..	..	..	..	..	..	..	..	..	..	1	..	11	12	
120	7	44	26	1	..	..	..	2	..	..	..	..	..	..	..	..	..	24	..	162	330	
94	2	57	49	1	..	..	..	5	..	..	..	..	..	..	..	..	..	11	1	164	243	
44	3	19	21	2	..	..	..	..	..	..	..	..	..	..	..	..	..	4	..	80	119	
43	1	27	31	1	..	..	..	9	5	..	..	..	..	..	..	3	..	7	..	40	89	
51	35	21	26	4	1	..	..	3	..	1	..	..	..	1	..	..	..	13	..	73	118	110
9	5	3	3	1	..	..	..	..	..	..	..	..	..	..	..	..	..	2	..	15	31	
42	30	18	23	3	1	..	..	3	..	1	..	..	..	1	..	..	..	11	..	58	87	
60	24	31	34	19	1	..	..	3	2	..	..	1	..	..	1	..	..	24	2	96	173	111
..	..	..	..	..	..	..	..	..	..	..	वीरान	..	..	..	..	..	..	..	..	..	..	112
26	3	14	10	..	..	..	..	..	..	..	..	..	..	..	..	..	..	2	..	27	71	113
..	..	..	..	..	..	..	..	..	..	..	वीरान	..	..	..	..	..	..	..	..	..	..	114
10	..	11	4	2	..	..	..	..	..	..	..	..	..	1	..	..	..	3	..	22	44	115
29	3	17	12	6	2	..	..	..	..	..	..	..	..	..	..	..	..	1	..	50	64	116
17	3	21	16	..	..	..	..	..	..	..	..	..	..	1	..	..	..	3	..	31	69	117
58	7	45	39	..	..	..	..	2	..	..	..	..	..	..	..	..	..	2	..	93	147	118
13	..	11	11	..	..	..	..	..	..	..	..	..	..	..	..	..	..	1	..	21	49	119
20	..	27	31	1	..	..	..	9	..	..	..	..	..	7	..	1	..	..	..	66	112	120
..	..	..	..	..	..	..	..	..	..	..	वीरान	..	..	..	..	..	..	..	..	..	..	121
..	..	..	..	..	..	..	..	..	..	..	वीरान	..	..	..	..	..	..	..	..	..	..	122
..	..	..	..	..	..	..	..	..	..	..	वीरान	..	..	..	..	..	..	..	..	..	..	123
71	3	72	67	.	..	1	..	10	3	..	..	..	..	..	..	..	..	50	..	197	334	124
45	7	111	114	5	.	..	..	7	3	..	..	..	..	6	3	1	..	13	..	195	236	125
81	13	28	21	1	3	..	..	11	2	..	..	..	..	1	..	..	..	4	..	126	198	126
18	8	22	18	..	..	..	..	1	..	..	..	..	..	..	..	..	..	3	..	44	71	127
13	..	26	23	..	..	..	..	3	..	..	..	..	..	..	..	1	..	1	..	29	58	128
131	..	87	54	..	..	..	..	31	7	..	..	..	..	2	..	..	..	18	..	203	376	129
60	1	35	29	..	..	..	..	..	..	..	..	..	..	1	..	..	..	5	..	93	158	130
270	216	83	74	5	1	..	..	15	2	1	..	..	..	2	2	5	..	47	..	410	581	131

जनगणना का प्राथमिक सारांश

स्थानीय कोड सं.	गांव/वार्ड गणना ब्लाक का नाम	गांव का क्षेत्रफल एकड़ में नगर/वार्ड का वर्ग कि.मी. में	आवास रिहायशी मकानों की संख्या	परिवारों की संख्या	गिने गये व्यक्तियों की कुल संख्या (बेघरबार और संस्थाओं में रहने वाले व्यक्तियों सहित)			अनुसूचित जातियां		अनुसूचित जनजातियां		साक्षर एवं शिक्षित व्यक्ति		(I-IX) कुल काम करने वाले	
					व्यक्ति	पु.	स्त्री	पु.	स्त्री	पु.	स्त्री	पु.	स्त्री	पु	स्त्री
1	2	3	4	5	6	7	8	9	10	11	12	13	14	15	16
132	सेनरिया	448.00	40	50	298	158	140	22	19	5	6	42	1	85	60
133	नकटा	430.00	41	43	285	149	136	..	..	18	14	67	19	60	21
134	बांसा	3,693.00	316	382	2,245	1,134	1,111	60	53	355	347	288	78	579	274
	देविन टोला		58	59	478	231	247	..	..	120	122	61	28	109	79
	पुरैनिहा टोला		21	24	159	68	91	17	23	23	38	11	4	40	33
	हुरहा टोला		29	36	223	109	114	..	..	..	..	19	5	64	10
	गुपलिहन टोला		127	154	806	428	378	18	13	181	157	120	26	213	126
	धोबियारी टोला		81	109	579	298	281	25	17	31	30	77	15	153	126
135	गोविन्दगढ़	3,268.00	1,030	1,097	5,985	3,049	2,936	388	406	189	193	1,479	456	1,416	487
	तिवारिन टोला		41	46	264	124	140	1	1	6	5	71	28	57	27
	ब्योहरा		82	92	477	239	238	..	..	63	68	97	32	129	69
	पुरौनिहा		32	36	281	132	149	..	..	..	..	74	16	45	5
	धुचियारी		103	122	687	355	332	52	51	68	75	125	11	151	80
	चमड़ोरी		77	79	463	236	227	142	142	50	44	41	6	114	110
	कैलाशनगर		24	24	105	56	49	42	46	..	..	16	3	30	20
	कारीगरान टोला		206	211	1,097	538	559	116	115	..	1	218	42	272	83
	बाजार		465	487	2,611	1,369	1,242	35	51	2	..	837	318	618	93
136	कुसमानी	5,194.00	..	..	..	..	वीरान	..	..	..	..	..	..	..	..
137	मड़मानी	1,042.00	..	..	..	..	वीरान	..	..	..	..	..	..	..	..
138	भड़वा	4,778.00	376	419	2,268	1,166	1,102	106	89	65	56	200	63	617	264
	जमुनिहा		40	49	235	123	112	16	19	12	9	21	1	59	24
	लालपुर		12	14	100	56	44		..	..	..	10	..	25	13
	महुहा		78	85	398	207	191	52	44	21	20	32	7	105	43
	बड़ा टोला		246	271	1,535	780	755	38	26	32	27	137	55	428	184
139	गहिरा	1,116.00	137	151	887	439	448	92	91	20	15	60	16	220	96
140	धोवखरी 300	377.00	20	26	149	77	72	4	4	1	3	23	1	34	10
141	धोवखरी 299	189.00	62	63	340	176	164	67	55	27	20	33	9	104	37
142	गेरई	145.00	1	3	20	11	9	..	..	..	..	4	..	5	..
143	चुआं	738.00	165	200	1,150	551	599	101	95	44	55	135	38	268	165
144	कस्तरी	255.00	22	29	169	76	93	..	..	..	..	31	8	33	12
145	धोवखरा	545.00	81	92	608	310	298	39	28	38	21	69	6	164	71
146	किरहा	216.00	46	68	428	199	229	18	19	..	..	76	16	95	4
147	बसहरा	220.00	1	1	1	1	..	..	..	..	..	1	..	1	..
148	शुकुल गमा	509.00	80	102	523	257	266	6	9	..	..	73	8	136	24
	पाण्डेन टोला		6	6	36	16	20	..	..	..	..	9	2	9	..
	गर्गन टोला		37	51	259	131	128	..	..	..	..	28	3	66	13
	छोटा टोला		37	45	228	110	118	6	9	..	..	36	3	61	11
149	टीकर	12,133.00	694	797	4,684	2,459	2,225	203	181	276	256	569	110	1,253	397
	चुवां टोला		114	126	759	445	314	29	23	30	32	159	60	216	95
	बासी		70	71	554	268	286	..	..	..	..	64	6	137	54
	पटपरहा		67	73	419	218	201	17	14	6	11	46	4	115	39
	जकीड़ा		47	55	346	181	165	20	17	24	22	52	10	89	16
	सड़कहा		43	45	262	144	118	..	..	21	14	24	5	80	16

काम करने वाले																						
I		II		III		IV		V(a)		V(b)		VI		VII		VIII		IX		X काम न करने वाले		स्थानीय कोड नं.
पु.	स्त्री	पु.	स्त्री	पु.	स्त्री	पु.	स्त्री	पु.	स्त्री	पु.	स्त्री	पु.	स्त्री	पु.	स्त्री	पु.	स्त्री	पु.	स्त्री	पु.	स्त्री	
17	18	19	20	21	22	23	24	25	26	27	28	29	30	31	32	33	34	35	36	37	38	1
51	16	26	43	..	..	..	..	4	1	..	..	..	..	..	..	..	..	4	..	73	80	132
45	15	9	6	..	..	..	..	..	..	..	..	..	..	..	..	..	..	6	..	89	115	133
193	29	270	237	36	1	..	..	30	7	2	..	1	..	4	..	1	..	42	..	555	837	134
24	9	68	70	3	..	..	..	..	..	..	..	..	..	..	..	..	..	14	..	122	168	
9	3	22	23	..	..	..	..	9	7	..	..	..	..	..	..	..	..	..	..	28	58	
33	..	10	9	17	1	..	..	3	..	..	..	..	..	..	..	..	..	1	..	45	104	
62	8	124	118	3	..	..	..	7	..	2	..	..	..	..	..	..	..	15	..	215	252	
65	9	46	17	13	..	..	..	11	..	..	..	1	..	4	..	1	..	12	..	145	255	
202	24	279	330	104	3	1	..	277	84	60	6	19	..	172	17	20	..	282	23	1,633	2,449	135
20	2	18	22	1	..	..	..	2	2	..	..	..	..	..	..	..	..	16	1	67	113	
28	..	42	50	4	..	..	..	14	13	9	..	1	..	4	1	1	..	26	5	110	169	
28	5	..	..	..	..	..	..	3	..	..	..	..	..	1	..	..	..	13	..	87	144	
11	1	70	75	18	..	..	..	15	4	9	..	1	..	15	..	1	..	11	..	204	252	
7	2	78	107	7	..	..	..	15	..	3	..	..	..	1	..	..	..	3	1	122	117	
4	2	12	18	..	..	..	..	6	..	..	..	..	..	..	..	..	..	8	..	26	29	
36	7	19	15	4	3	1	..	119	50	10	..	11	..	23	7	10	..	39	1	266	476	
68	5	40	43	70	..	..	..	103	15	29	6	6	..	128	9	8	..	166	15	751	1,149	
..	..	..	..	..	..	..	..	..	..	वीरान	..	..	..	..	..	..	..	..	..	..	..	136
..	..	..	..	..	..	..	..	..	..	वीरान	..	..	..	..	..	..	..	..	..	..	..	137
357	110	144	136	13	..	..	..	60	16	..	..	..	..	8	..	..	..	35	2	549	838	138
33	9	16	12	..	..	..	..	7	3	..	..	..	..	..	..	..	..	3	..	64	88	
24	5	1	8	..	..	..	..	..	..	..	..	..	..	..	..	..	..	..	..	31	31	
40	8	47	31	1	..	..	..	16	4	..	..	..	..	..	..	..	..	1	..	102	1	
260	88	80	85	12	..	..	..	37	9	..	..	..	..	8	..	..	..	31	2	352	5	
134	2	79	94	2	..	..	..	4	..	..	..	..	..	..	..	..	..	1	..	219	3	139
25	7	5	1	..	..	..	..	4	2	..	..	..	..	..	..	..	..	..	..	43	62	140
21	1	67	30	..	..	..	..	14	6	..	..	..	..	..	..	..	..	2	..	72	127	141
5	..	..	..	..	..	..	..	..	..	..	..	..	..	..	..	..	..	..	..	6	9	142
131	32	94	115	..	..	..	..	20	16	..	..	..	..	..	..	..	..	23	2	283	434	143
32	6	1	6	..	..	..	..	..	..	..	..	..	..	..	..	..	..	..	..	43	81	144
107	10	52	61	..	..	..	..	1	..	..	..	..	..	..	..	..	..	4	..	146	227	145
71	1	13	2	2	..	..	..	3	1	..	..	..	..	2	..	..	..	4	..	104	225	146
1	..	..	..	..	..	..	..	..	..	..	..	..	..	..	..	..	..	..	..	..	..	147
102	4	17	20	2	..	..	..	6	..	..	..	..	..	7	..	..	..	2	..	121	242	148
9	..	..	..	..	..	..	..	..	..	..	..	..	..	..	..	..	..	..	..	7	20	
50	3	8	10	..	..	..	..	3	..	..	..	..	..	3	..	..	..	2	..	65	115	
43	1	9	10	2	..	..	..	3	..	..	..	..	..	4	..	..	..	..	..	49	107	
684	97	410	279	30	2	..	..	53	12	5	..	..	..	8	3	12	2	51	2	1,206	1,828	149
108	3	58	84	10	2	..	..	16	1	..	..	..	..	4	3	7	2	13	..	229	219	
102	43	15	11	3	..	..	..	7	..	2	..	..	..	2	..	1	..	5	..	131	232	
49	1	46	31	..	..	..	..	9	7	..	..	..	..	1	..	..	..	10	..	103	163	
58	3	14	11	5	..	..	..	4	1	1	..	..	..	..	..	..	..	7	1	92	149	
52	2	22	13	4	..	..	..	1	1	..	..	..	..	..	..	..	..	1	..	64	102	

जनगणना का प्राथमिक सारांश

स्थानीय कोड सं.	गांव/वार्ड गणना ब्लाक का नाम	गांव का क्षेत्रफल एकड़ में नगर/वार्ड का वर्ग कि.मी. में	आबाद रिहायशी मकानों की संख्या	परिवारों की संख्या	गिने गये व्यक्तियों की कुल संख्या (बेघरबार और संस्थाओं में रहने वाले व्यक्तियों सहित)			अनुसूचित जातियां		अनुसूचित जनजातियां		साक्षर एवं शिक्षित व्यक्ति		(I IX) कुल काम करने वाले	
					व्यक्ति	पु.	स्त्री	पु.	स्त्री	पु.	स्त्री	पु.	स्त्री	पु.	स्त्री
1	2	3	4	5	6	7	8	9	10	11	12	13	14	15	16
	बांसी बट		77	88	518	267	251	2	5	8	6	60	12	127	41
	बिलचिलिहा		65	86	395	198	197	65	55	73	70	21	..	115	54
	निमिहा		56	63	316	162	154	5	7	11	9	42	5	86	20
	बरहा टोला		32	42	269	142	127	44	35	..	..	16	2	68	13
	देवलहा		30	41	234	111	123	13	20	25	27	27	2	58	28
	सैदहाई		67	76	438	233	205	..	..	72	61	44	2	119	18
	नकटी		16	21	102	54	48	5	2	..	..	5	..	30	2
	घूअर		1	1	9	3	6	..	..	..	..	3	2	1	..
	बेलहट		2	2	10	6	4	..	..	6	4	..	..	2	..
	पचपेडिया		7	7	53	27	26	3	3	..	..	6	..	10	1
150	शिवपुरवा 601	3,806.00	186	249	1,494	758	736	80	88	93	99	124	9	385	179
151	शिवपुरवा 602	148.00	23	28	148	78	70	3	4	17	17	34	11	32	13
152	शिवपुरवा 603	1,161.00	148	194	982	477	505	56	58	21	20	112	15	267	114
153	सुपिया	1,179.00	129	149	897	435	462	38	39	55	51	135	67	227	92
154	साठीहा	143.00	21	22	145	60	85	..	..	16	14	27	5	34	45
155	पांती	1,285.00	268	291	1,813	900	913	90	86	87	87	196	18	492	115
	छोटी पांती		101	111	648	332	316	..	..	13	10	90	5	195	21
	बड़ी पांती		167	180	1,165	568	597	90	86	74	77	106	13	297	94
156	सहिजना	870.00	61	62	386	208	178	5	3	3	1	46	..	122	76
157	गट्टी	3,801.00	35	41	195	95	100	..	..	79	85	5	..	73	54
	केरहा		6	7	27	13	14	..	..	5	4	..	..	11	12
	तिवारी टोला		29	34	168	82	86	..	..	74	81	5	..	62	42
158	महिया	257.00	21	25	156	77	79	..	..	11	12	30	2	37	32
159	टूबी	507.00	49	65	402	215	187	12	9	..	..	56	12	103	65
160	अर्राहट	92.00	..	..	..	..	वीरान	..	..	..	..	..	..	..	..
161	बजरंगपुर	178.00	39	45	285	151	134	38	25	2	5	40	5	81	59
162	डीही	439.00	53	65	368	201	167	15	9	3	2	38	4	111	77
163	पड़रिया	349.00	30	42	280	141	139	16	16	21	20	53	26	60	28
164	नैकिन	901.00	55	66	431	220	211	16	13	19	19	92	20	102	80
165	बिहारिया	404.00	44	48	327	176	151	85	73	15	13	28	2	98	80
166	धुरेहठी	574.00	37	49	289	142	147	34	30	..	..	40	30	81	38
167	कनौजी	92.00	29	39	209	108	101	46	40	9	11	30	9	56	43
168	ठौखर	149.00	15	16	91	47	44	..	..	7	9	22	9	24	18
169	कनौजा	762.00	81	97	557	282	275	69	74	17	15	74	13	133	80
170	बरिगवां	408.00	32	34	254	136	118	16	13	6	7	26	7	68	13
171	गढ़वा 150	233.00	43	61	300	150	150	12	10	8	6	28	12	73	9
172	गढ़वा 149	187.00	23	26	174	81	93	9	20	2	..	30	21	40	13
173	गढ़वा 150/1	243.00	34	40	238	112	126	21	37	..	..	34	2	61	29
174	कोठी	1,049.00	118	118	856	430	426	67	85	3	7	114	8	213	136
175	खौर 145	803.00	131	131	820	419	401	44	44	26	28	138	29	196	12
176	खौर 146	200.00	..	..	..	..	वीरान	..	..	..	..	..	..	..	..
177	खौर 147	92.00	10	11	84	42	42	..	..	..	..	10	..	26	1
178	लक्ष्मणपुर	1,243.00	242	283	1,987	1,001	986	50	73	99	99	281	60	501	196

काम करने वाले																					
I		II		III		IV		V(a)		V(b)		VI		VII		VIII		IX		X		स्थानीय कोड नं.
																				काम न करने वाले		
पु.	स्त्री	पु.	स्त्री	पु.	स्त्री	पु.	स्त्री	पु.	स्त्री	पु.	स्त्री	पु.	स्त्री	पु.	स्त्री	पु.	स्त्री	पु.	स्त्री	पु.	स्त्री	
17	18	19	20	21	22	23	24	25	26	27	28	29	30	31	32	33	34	35	36	37	38	1
88	30	21	10	8	..	..	..	3	..	1	..	..	..	..	..	1	..	5	1	140	210	
28	7	78	47	..	..	..	..	2	..	1	..	..	..	1	..	..	..	5	..	83	143	
34	5	43	13	..	..	..	..	3	2	..	..	..	..	..	..	3	..	3	..	76	134	
25	..	36	13	..	..	..	..	6	..	..	..	..	..	..	..	..	..	1	..	74	114	
23	..	33	28	..	..	..	..	2	..	..	..	..	..	..	..	..	..	..	..	53	95	
78	2	40	16	..	..	..	..	..	..	..	..	..	..	..	..	..	..	1	..	114	187	
28	..	2	2	..	..	..	..	..	..	..	..	..	..	..	..	..	..	..	..	24	46	
1	..	..	..	..	..	..	..	..	..	..	..	..	..	..	..	..	..	..	..	2	6	
2	..	..	..	..	..	..	..	..	..	..	..	..	..	..	..	..	..	..	..	4	4	
8	1	2	..	..	..	..	..	..	..	..	..	..	..	..	..	..	..	..	..	17	25	
203	73	152	103	5	1	..	..	12	..	..	..	..	..	2	..	1	..	10	2	373	557	150
22	2	8	8	..	..	..	..	2	3	..	..	..	..	..	..	..	..	..	..	46	57	151
138	8	91	101	..	..	..	..	18	5	..	..	..	..	7	..	..	..	13	..	210	391	152
115	18	86	74	..	..	..	..	7	..	..	..	..	..	..	..	1	..	18	..	208	370	153
21	35	12	10	..	..	..	..	..	..	..	..	..	..	..	..	..	..	1	..	26	40	154
289	5	105	91	2	..	..	..	51	18	10	..	..	..	9	1	..	..	26	..	408	798	155
121	4	31	15	1	..	..	..	15	1	10	..	..	..	3	1	..	..	14	..	137	295	
168	1	74	76	1	..	..	..	36	17	..	..	..	..	6	..	..	..	12	..	271	503	
99	51	19	21	..	..	..	..	2	3	..	..	..	1	1	..	..	..	1	..	86	102	156
36	22	34	32	3	..	..	..	..	..	..	..	..	..	..	..	..	..	..	..	22	46	157
4	3	7	9	..	..	..	..	..	..	..	..	..	..	..	..	..	..	..	..	2	2	
32	19	27	23	3	..	..	..	..	..	..	..	..	..	..	..	..	..	..	..	20	44	
24	25	8	7	..	..	..	..	..	..	..	..	..	..	..	..	..	..	5	..	40	47	158
60	40	33	25	..	..	..	..	..	..	1	..	..	..	..	..	..	..	9	..	112	122	159
..	..	..	..	..	..	..	..	..	..	वीरान	..	..	..	..	..	..	..	..	..	..	..	160
40	27	37	32	..	..	..	..	1	..	..	..	1	..	..	..	..	..	2	..	70	75	161
66	54	37	23	1	..	..	..	1	..	..	..	..	..	..	..	..	..	6	..	90	90	162
22	26	26	..	..	..	..	..	1	2	1	..	..	..	..	..	..	..	10	..	81	111	163
57	41	42	39	..	..	..	..	..	..	..	..	..	..	..	..	..	..	3	..	118	131	164
20	9	66	60	..	..	..	..	12	11	..	..	..	..	..	..	..	..	..	..	78	71	165
45	9	12	24	10	1	..	..	4	4	1	..	..	..	..	..	2	..	7	..	61	109	166
13	9	30	34	2	..	..	..	..	..	..	..	..	..	..	..	2	..	9	..	52	58	167
14	3	8	14	1	1	..	..	..	..	..	..	..	..	1	..	..	..	..	..	23	26	168
66	12	50	65	4	..	..	..	5	2	1	..	..	..	2	1	..	..	5	..	149	195	169
41	..	23	13	..	..	..	..	..	..	1	..	..	..	1	..	..	..	2	..	68	105	170
47	3	23	6	1	..	..	..	..	..	..	..	..	..	..	..	..	..	2	..	77	141	171
32	..	7	10	..	..	..	..	1	3	..	..	..	..	..	..	..	..	..	..	41	80	172
21	..	22	26	..	..	..	..	18	3	..	..	..	..	..	..	..	..	..	..	51	97	173
103	55	65	81	5	..	..	..	6	..	1	..	4	..	5	..	6	..	18	..	217	290	174
103	9	37	..	8	3	..	..	18	..	1	..	3	..	1	..	..	..	25	..	223	389	175
..	..	..	..	..	..	..	..	..	..	वीरान	..	..	..	..	..	..	..	..	..	..	..	176
18	1	..	..	..	..	..	..	..	..	..	..	..	..	..	..	..	..	8	..	16	41	177
253	57	161	124	26	9	..	..	19	3	..	..	6	1	1	..	..	..	35	2	500	790	178

जनगणना का प्राथमिक सारांश

स्थानीय कोड नं.	गांव/वार्ड गणना ब्लाक का नाम	गांव का क्षेत्रफल एकड़ में नगर/वार्ड का वर्ग कि.मी. में	आबाद रिहायशी मकानों की संख्या	परिवारों की संख्या	गिने गये व्यक्तियों की कुल संख्या (बेघरबार और संस्थाओं में रहने वाले व्यक्तियों सहित)			अनुसूचित जातियां		अनुसूचित जनजातियां		साक्षर एवं शिक्षित व्यक्ति		(I-IX) कुल काम करने वाले	
					व्यक्ति	पु.	स्त्री	पु.	स्त्री	पु.	स्त्री	पु.	स्त्री	पु.	स्त्री
1	2	3	4	5	6	7	8	9	10	11	12	13	14	15	16
179	मिलपरी	379.00	66	77	441	226	215	8	9	6	5	37	11	134	80
180	सेंदुआ	150.00	..	..	...	..	वीरान	..	..	..	..	..	..	..	..
181	खाम्हा	404.00	70	75	380	185	195	22	18	28	27	63	18	104	32
182	खड्डा	415.00	63	63	356	163	193	..	..	40	59	55	9	77	23
183	टोला रामपियारे	30.00	12	14	75	38	37	..	..	10	8	23	..	14	12
184	उमरी उर्फ अवधेशपुर	1,043.00	179	180	929	484	445	58	44	39	43	97	5	242	68
185	सिगटी	112.00	13	13	74	38	36	6	15	11	7	8	1	22	10
186	खड्डी	93.00	8	8	47	23	24	..	..	..	..	11	1	10	3
187	रीठी	863.00	173	173	938	491	447	31	29	108	111	99	8	282	152
188	मिर्चवार	112.00	..	..	..	..	वीरान	..	..	..	..	..	..	..	..
189	लखइया	226.00	14	14	97	54	43	..	..	..	..	10	..	24	1
190	लोही	1,200.00	170	178	1,055	560	495	14	17	46	38	175	34	268	60
191	मानपुर	139.00	24	27	139	76	63	..	..	60	50	18	3	42	34
192	जोरी	891.00	81	89	556	288	268	..	..	45	40	83	18	139	53
193	खैरी	145.00	25	25	117	61	56	..	..	17	17	30	8	24	12
194	बाबूपुर	387.00	23	23	163	81	82	..	..	5	12	47	6	30	9
195	दोही	92.00	16	16	93	36	57	23	48	..	..	5	..	21	19
196	पिपरा 375	276.00	7	8	60	28	32	2	1	..	..	10	1	11	1
197	पिपरा 376	34.00	3	3	17	10	7	..	..	..	..	7	1	3	..
198	रौसड़	1,184.00	126	141	779	393	386	17	17	96	72	103	30	195	62
199	अमरइया	273.00	38	43	235	119	116	..	..	8	7	38	5	60	5
200	रहिया	304.00	66	72	414	204	210	45	44	47	44	2	3	103	32
201	खैरा	162.00	37	39	225	111	114	49	52	53	50	8	..	64	64
202	खोमर	102.00	23	23	125	75	50	..	..	39	29	7	1	41	3
203	गोड़हर	651.00	61	61	413	212	201	27	31	28	34	87	28	99	36
204	नीगा	213.00	..	..	..	..	वीरान	..	..	..	..	..	..	..	..
205	पड़रा सुआरन टोला	151.00	32	33	210	120	90	..	..	10	5	68	25	49	18
206	रमकुई	476.00	55	60	311	170	141	39	49	13	12	38	4	82	47
207	करहिया	828.00	132	144	737	381	356	122	110	1	..	52	10	202	131
208	ढेकहा	134.00	4	4	19	11	8	..	..	..	..	4	..	6	4
209	तुर्कहा	137.00	4	4	30	14	16	10	12	..	..	2	..	8	6
210	दुआरी	705.00	113	127	767	357	410	96	103	4	4	110	23	174	143
211	चिड़चा	367.00	20	21	137	71	66	..	..	11	19	16	3	36	19
212	मैदानी	358.00	39	62	314	168	146	35	30	51	40	13	2	90	69
213	अल्ला नगरी	44 00	..	1	9	4	5	..	..	..	..	..	..	..	1
214	उमरिहा	84.00	2	2	10	5	5	..	..	..	..	2	..	1	2
215	सिरखिनी	115.00	2	2	14	9	5	..	..	..	..	5	..	5	1
216	अजगरहा 27	46.00	7	7	61	32	29	..	..	..	..	18	7	12	3
217	अजगरहा 26	785.00	215	226	1,374	690	684	103	91	15	15	243	30	354	129
218	गड़रिया	938.00	62	75	456	247	209	62	57	48	35	74	15	134	94
219	रतहरा	624.00	40	46	255	138	117	16	22	12	15	60	12	78	39
220	रतहरी	371.00	48	56	278	135	143	..	..	16	17	47	4	73	34
221	बेलहा 450	168.00	49	49	273	149	124	17	14	18	12	29	4	75	52

काम करने वाले																						
I		II		III		IV		V(a)		V(b)		VI		VII		VIII		IX		X		
																				काम न करने वाले		स्थानीय कोड सं.
पु.	स्त्री	पु.	स्त्री	पु.	स्त्री	पु.	स्त्री	पु.	स्त्री	पु.	स्त्री	पु.	स्त्री	पु.	स्त्री	पु.	स्त्री	पु.	स्त्री	पु.	स्त्री	
17	18	19	20	21	22	23	24	25	26	27	28	29	30	31	32	33	34	35	36	37	38	1
55	47	13	22	25	8	..	..	8	..	7	..	11	..	3	3	..	..	12	..	92	135	179
..	..	..	..	..	..	..	..	..	..	..	वीरान	..	..	..	..	..	..	..	..	..	..	180
34	2	42	26	..	..	..	..	10	4	1	..	..	..	..	..	5	..	12	..	81	163	181
31	..	41	23	..	..	..	..	1	..	..	..	..	..	..	..	..	..	4	..	86	170	182
3	..	7	12	..	..	..	..	..	..	..	..	..	..	..	..	..	..	4	..	24	25	183
77	9	115	54	17	..	..	..	16	5	..	..	..	..	10	..	1	..	6	..	242	377	184
8	..	10	10	..	..	..	..	4	..	..	..	..	..	..	..	..	..	..	..	16	26	185
6	..	4	3	..	..	..	..	..	..	..	..	..	..	..	..	..	..	..	..	13	21	186
136	58	90	79	16	..	..	..	7	5	3	1	1	..	..	..	4	..	25	9	209	295	187
..	..	..	..	..	..	..	..	..	..	..	वीरान	..	..	..	..	..	..	..	..	..	..	188
9	1	10	..	5	..	..	..	..	..	..	..	..	..	..	..	..	..	..	..	30	42	189
113	14	73	45	13	..	..	..	6	..	7	..	2	..	2	..	4	..	48	1	292	435	190
5	4	33	30	1	..	..	..	..	..	..	..	..	..	..	..	..	..	3	..	34	29	191
68	6	48	45	4	..	..	..	2	2	3	..	3	..	..	..	..	..	11	..	149	215	192
4	1	14	11	..	..	..	..	..	..	..	..	..	..	..	..	..	..	6	..	37	44	193
16	5	5	4	..	..	..	..	..	..	..	..	..	..	..	..	..	..	9	.	51	73	194
5	1	16	18	..	..	..	..	..	..	..	..	..	..	..	..	..	..	..	..	15	38	195
6	..	4	1	..	..	..	..	..	..	..	..	..	..	..	..	..	..	1	..	17	31	196
1	..	..	..	..	..	..	..	..	..	..	..	..	..	..	..	..	..	2	..	7	7	197
84	4	86	58	..	..	..	..	1	..	1	..	..	..	..	..	..	..	23	..	198	324	198
24	1	25	4	..	..	..	..	..	..	..	..	..	..	3	..	..	..	8	..	59	111	199
34	2	51	30	..	..	..	..	5	..	..	..	..	..	..	..	..	..	13	..	101	178	200
11	..	48	64	1	..	..	..	..	..	..	..	..	..	..	..	3	..	1	..	47	50	201
15	..	17	3	..	..	..	..	..	..	..	..	..	..	1	..	4	..	4	..	34	47	202
36	..	39	36	..	..	..	..	..	..	..	..	..	..	3	..	..	..	21	..	113	165	203
..	..	..	..	..	..	..	..	..	..	..	वीरान	..	..	..	..	..	..	..	..	..	..	204
8	5	17	12	..	..	..	..	..	..	..	..	..	..	6	..	..	..	18	1	71	72	205
25	3	42	44	..	..	..	..	..	..	10	..	..	..	1	..	..	..	4	..	88	94	206
72	73	54	52	31	..	..	..	3	..	8	3	3	2	..	1	9	..	22	..	179	225	207
3	1	3	3	..	..	..	..	..	..	..	..	..	..	..	..	..	..	..	..	5	4	208
..	..	3	4	..	..	..	..	3	1	..	..	..	..	..	..	..	..	2	1	6	10	209
52	4	67	132	..	..	..	..	17	7	1	..	..	..	2	..	4	..	31	..	183	267	210
18	..	14	18	..	..	..	..	..	..	1	..	..	..	1	..	..	..	2	1	35	47	211
24	..	58	69	1	..	..	,	6	..	..	..	..	..	..	..	1	..	..	..	78	77	212
..	..	..	..	..	..	..	..	..	1	..	..	..	..	..	..	..	..	..	..	4	4	213
1	1	..	1	..	..	..	..	..	..	..	..	..	..	..	..	..	..	..	..	4	3	214
2	..	1	1	..	..	..	..	..	..	1	..	1	..	..	..	..	..	..	..	4	4	215
5	3	2	..	..	..	..	..	..	..	..	..	2	..	1	..	..	..	2	..	20	26	216
181	33	69	85	11	2	..	..	16	1	11	1	9	..	4	1	1	..	52	6	336	555	217
27	..	76	94	2	..	..	..	6	..	..	..	..	..	..	..	..	..	23	..	113	115	218
36	2	18	37	..	..	..	..	2	..	1	..	..	..	4	..	4	..	13	..	60	78	219
32	4	19	30	1	..	..	..	12	..	3	..	1	..	..	..	..	..	5	..	62	109	220
45	26	21	26	..	..	..	..	5	..	..	..	..	..	1	..	..	..	3	..	74	72	221

जनगणना का प्राथमिक सारांश

स्थानीय कोड नं.	गांव/वार्ड गणना ब्लाक का नाम	गांव का क्षेत्रफल एकड़ में नगर/वार्ड का वर्ग कि मी. में	आबाद चिह्नयशी मकानों की संख्या	परिवारों की संख्या	गिने गये व्यक्तियों की कुल संख्या (बेघरबार संस्थाओं में रहने वाले व्यक्तियों सहित)			अनुसूचित जातियां		अनुसूचित जनजातियां		साक्षर एवं शिक्षित व्यक्ति		(I IX) कुल काम करने वाले	
					व्यक्ति	पु.	स्त्री	पु.	स्त्री	पु.	स्त्री	पु.	स्त्री	पु.	स्त्री
1	2	3	4	5	6	7	8	9	10	11	12	13	14	15	16
222	बेलहा 451	213.00	18	18	108	52	56	10	8	..	..	22	7	24	8
223	कोचटा	873.00	103	131	672	347	325	23	26	45	33	131	29	181	88
224	भुण्डहा	362.90	54	58	322	155	167	15	22	..	..	31	3	76	51
225	जिबला	794.00	150	154	922	446	476	96	64	28	23	148	24	214	108
226	सोनौरा	650.00	135	151	963	490	473	29	27	26	22	94	10	284	138
227	पुरैना	777.00	96	109	687	348	339	44	59	66	44	135	32	179	70
228	इटौरा	619.00	59	86	505	259	246	43	51	26	21	53	28	114	55
229	भांटी	679.00	60	89	540	265	275	73	70	..	..	92	23	125	69
230	मझिगवां	295.00	13	22	128	70	58	28	27	12	10	11	2	30	16
231	टिकुरी	385.00	34	49	340	170	170	82	71	10	9	75	22	73	46
232	पुतरी	294.00	13	15	93	45	48	..	..	..	..	5	..	21	16
233	सगरा	2,651.00	367	392	2,208	1,119	1,089	178	163	62	68	348	64	564	262
	गरगन टोला		128	144	848	430	418	111	105	21	29	158	35	203	120
	बड़ा टोला		189	197	1,091	554	537	44	41	38	35	157	17	286	119
	हनुमान टोला		50	51	269	135	134	23	17	3	4	33	12	75	23
234	कपुरी	386.00	42	43	272	132	140	..	..	12	3	41	6	73	25
235	कंजी	251.00	2	2	15	5	10	..	..	..	..	2	..	3	8
236	कुम्हा 95	161.00	29	35	240	117	123	49	47	7	9	43	3	61	36
237	डिहिया	210.00	21	24	109	53	56	..	..	..	..	12	2	37	20
238	कशहा 96	131.00	12	12	75	38	37	1	1	17	15	12	1	20	11
239	लौवा उर्फ लक्ष्मणपुर	1,286.00	445	469	1,632	803	829	85	100	94	80	223	44	405	215
240	सेंदुरा	193 00	19	19	133	70	63	5	4	..	..	8	2	33	9
241	पथरहा	190.00	..	..	..	..	बीरान	..	..	..	..	..	..	..	..
242	नवागांव	640.00	42	47	259	123	136	4	8	26	30	42	2	58	22
243	खरहरी	445.00	98	121	592	290	302	19	22	5	5	125	18	144	43
244	खजुआवन	290.00	13	22	120	58	62	..	..	20	26	14	3	26	15
245	लौवा	690.00	76	77	457	233	224	20	18	47	52	35	5	119	17
246	मझवोंगा	431.00	13	13	96	48	48	20	20	..	..	7	..	18	8
247	बकछेरा	696.00	167	189	1,299	628	671	33	66	41	43	328	56	303	95
248	पैपखरा	635.00	42	43	279	139	140	..	..	11	25	41	2	60	16
249	पड़रा	559.00	155	155	1,008	492	516	76	86	45	42	149	37	214	108
250	अमिलिया	741.00	77	80	434	211	223	5	13	1	2	32	4	113	30
251	उकठा उर्फ कंचनपुर	748.00	85	86	572	293	279	2	4	17	22	103	14	136	32
252	रौरा	1,467.00	146	177	1,056	503	553	5	6	58	57	184	80	233	124
253	रामपुर मजरारौरा	100.00	18	28	121	59	62	..	..	32	22	21	1	30	22
254	शिवपुरवा	72.02	15	17	76	32	44	..	..	..	..	20	4	14	6
255	पटना	776.00	107	130	781	392	389	27	22	..	..	154	48	171	67
256	पहेड़िया	1,381.00	105	110	602	303	299	32	34	35	25	69	12	134	79
257	नाईन	211.00	20	22	156	79	77	..	..	11	15	34	6	44	15
258	रोर	111.00	8	10	75	38	37	..	..	2	4	23	10	15	2
259	पहड़िया 366	72.00	3	3	36	20	16	..	..	..	..	12	4	7	..
260	पहड़िया367	221.00	45	49	246	116	130	..	..	63	59	27	3	68	51
261	खीरा	376.00	56	62	335	159	176	..	..	91	100	42	11	86	75

काम करने वाले																						
I		II		III		IV		V(a)		V(b)		VI		VII		VIII		IX		X काम न करने वाले		स्थानीय कोड सं.
पु.	स्त्री	पु.	स्त्री	पु.	स्त्री	पु.	स्त्री	पु.	स्त्री	पु.	स्त्री	पु.	स्त्री	पु.	स्त्री	पु.	स्त्री	पु.	स्त्री	पु.	स्त्री	
17	18	19	20	21	22	23	24	25	26	27	28	29	30	31	32	33	34	35	36	37	38	1
13	2	5	6	..	..	..	..	2	..	..	..	..	..	..	..	..	..	4	..	28	48	222
65	35	64	53	..	..	..	..	6	..	..	..	..	..	1	..	..	..	45	..	166	237	223
27	27	18	21	8	..	..	..	6	3	..	..	..	..	1	..	..	..	16	..	79	116	224
71	13	83	75	22	12	..	..	12	8	..	..	..	..	4	..	1	..	21	..	232	368	225
160	53	65	76	15	5	..	..	16	4	..	..	..	..	8	..	1	..	19	..	206	335	226
70	5	76	63	..	..	..	..	4	..	..	..	..	..	1	..	1	..	27	2	169	269	227
42	7	39	47	9	1	..	..	2	..	2	..	..	..	1	..	1	..	18	..	145	191	228
64	19	47	50	..	..	..	..	7	..	..	..	..	..	..	..	..	..	7	..	140	206	229
8	1	16	12	..	..	..	..	6	3	..	..	..	..	..	..	..	..	..	..	40	42	230
28	..	34	46	..	..	..	..	1	..	..	..	..	..	..	..	..	..	10	..	97	124	231
12	7	6	9	..	..	..	..	..	..	..	..	..	..	..	..	..	..	3	..	24	32	232
223	21	226	223	37	5	..	..	31	10	..	..	..	..	4	1	1	..	42	2	555	827	233
75	11	109	107	..	..	..	..	3	1		..	..	..	3	..	..	..	13	1	227	298	
132	9	104	105	17	3	..	..	9	1	..	..	..	..	..	1	1	..	23	..	268	418	
16	1	13	11	20	2	..	..	19	8	..	..	..	..	1	..	..	..	6	1	60	111	
55	13	15	12	..	..	..	..	1	..	..	..	..	..	..	..	..	..	2	..	59	115	234
2	3	..	5	..	..	..	..	.	..	..	..	..	..	..	..	..	..	1	..	2	2	235
23	2	19	25	3	..	..	..	7	9	3	..	..	..	3	..	..	..	3	..	56	87	236
16	..	4	10	1	..	..	..	13	9	..	..	..	..	2	..	..	..	1	1	16	36	237
10	3	8	8	..	..	..	..	1	..	..	..	..	..	..	..	..	..	1	..	18	26	238
208	94	118	115	1	..	..	..	10	4	18	1	..	..	13	1	..	..	37	..	398	614	239
18	2	13	7	..	..	..	..	..	..	..	..	..	..	1	..	..	..	1	..	37	54	240
..	..	..	..	..	..	..	..	..	..	वीरान	..	..	..	..	..	..	..	..	..	..	..	241
34	3	21	19	..	..	..	..	..	..	..	..	..	..	..	..	..	..	3	..	65	114	242
100	12	37	31	..	..	..	..	1	..	..	..	..	..	..	..	..	..	6	..	146	259	243
13	..	10	15	..	..	..	..	..	..	3	..	..	..	..	..	..	..	..	..	32	47	244
58	2	58	15	..	..	..	..	..	..	..	..	..	..	..	..	..	..	3	..	114	207	245
7	5	11	3	..	..	..	..	..	..	..	..	..	..	..	..	..	..	..	..	30	40	246
177	55	51	38	..	..	..	..	2	2	..	..	..	..	13	..	..	..	60	..	325	576	247
36	..	12	16	3	..	..	..	2	..	..	..	..	..	..	..	1	..	6	..	79	124	248
80	14	87	85	18	7	..	..	4	..	..	..	..	..	..	..	..	..	25	2	278	408	249
87	..	24	30	..	..	..	..	1	..	..	..	..	..	..	..	..	..	1	..	98	193	250
96	3	24	27	3	..	..	..	2	2	..	..	..	..	..	..	..	..	11	..	157	247	251
113	47	76	67	9	10	..	..	3	..	..	..	..	..	..	..	..	..	32	..	270	429	252
8	6	17	16	1	..	..	..	..	..	..	..	..	..	..	..	..	..	4	..	29	40	253
8	4	..	2	..	..	..	..	..	..	..	..	..	..	..	..	..	..	6	..	18	38	254
82	13	45	45	14	9	..	..	..	..	..	..	..	..	..	..	..	..	30	..	221	322	255
44	31	45	47	12	1	..	..	18	..	1	..	..	..	..	..	..	..	14	..	169	220	256
23	4	10	9	2	2	..	..	..	..	..	..	..	..	..	..	..	..	9	..	35	62	257
11	..	2	2	..	..	..	..	..	..	..	..	..	..	..	..	..	..	2	..	23	35	258
4	..	..	..	..	..	..	..	..	..	..	..	..	..	..	..	..	..	3	..	13	16	259
17	3	38	46	6	1	..	..	2	..	1	..	..	..	1	1	1	..	2	..	48	79	260
18	4	53	64	8	7	..	..	1	..	..	..	..	..	..	..	..	..	6	..	73	101	261

जनगणना का प्राथमिक सारांश

स्थानीय कोड सं.	गांव/वार्ड गणना ब्लाक का नाम	गांव का क्षेत्रफल एकड़ में नगर/वार्ड का वर्ग कि.मी. में	आवाद रिहायशी मकानों की संख्या	परिवारों की संख्या	गिने गये व्यक्तियों की कुल संख्या (बेघरबार और संस्थाओं में रहने वाले व्यक्तियों सहित)			अनुसूचित जातियां		अनुसूचित जनजातियां		साक्षर एवं शिक्षित व्यक्ति		(I-IX) कुल काम करने वाले	
					व्यक्ति	पु.	स्त्री	पु.	स्त्री	पु.	स्त्री	पु.	स्त्री	पु.	स्त्री
1	2	3	4	5	6	7	8	9	10	11	12	13	14	15	16
	चौरगढ़ी	1,076.00	124	160	840	448	392	17	16	38	42	127	16	249	26
263	चौरगढ़ी 179	191.00	37	38	185	92	93	5	7	9	19	27	2	42	21
264	सिरखिनी	692.00	87	87	521	240	281	37	55	..	..	99	25	99	59
265	रामनई	831.00	221	221	1,309	678	631	88	93	84	89	208	37	379	147
266	नौढ़िया	444.00	57	58	404	192	212	21	17	55	44	72	32	102	58
267	रोर	174.00	18	18	105	49	56	..	..	..	..	22	4	18	6
268	पैपखरा	206.00	8	8	40	21	19	..	..	..	..	5	..	12	1
269	सिरखिनी	100.00	..	..	..	..	..	वीरान	..	..	..	..	..	..	..
270	ऐतला	393.00	27	29	253	138	115	..	..	16	12	53	11	70	9
271	धनुहा	598.00	87	120	674	341	333	79	88	50	52	127	26	175	96
272	धनुही	354.00	31	34	184	100	84	..	..	12	5	20	1	68	10
273	रायपुर	1,553.00	542	585	3,120	1,576	1,544	376	295	115	128	508	172	777	316
274	पतौना	396.00	32	37	217	111	106	..	..	32	30	50	15	49	27
275	लोंहदवार	1,411.00	150	193	1,139	562	577	91	105	31	35	171	32	313	72
276	महसुआ 516	746.00	17	20	171	86	85	5	3	4	6	35	14	34	7
277	महसुआ 515	213.00	71	76	584	285	299	8	7	40	44	106	29	110	60
278	महसुआ 517	256.00	52	53	377	181	196	6	13	12	7	78	23	78	19
279	मदनुआ	287.00	53	63	320	149	171	37	45	..	..	30	..	70	34
280	पड़रिया	176.00	19	20	124	62	62	..	..	..	..	26	3	32	6
281	बुढ़िया	848 00	129	147	975	467	508	48	67	35	40	153	78	203	62
282	बंधवा402	80.00	8	9	34	19	15	..	..	10	7	3	4	14	5
283	बंधवा 403	152.00	31	36	174	88	86	25	26	9	9	21	3	49	31
284	मिसिरा	98.00	..	..	..	..	..	वीरान	..	..	..	..	..	..	..
285	महुला	97.00	..	..	..	..	..	वीरान	..	..	..	..	..	..	..
286	मढ़ा	442.00	48	64	361	175	186	10	17	38	46	61	10	82	64
287	सुरसा दु.	28.00	..	..	..	..	..	वीरान	..	..	..	..	..	..	..
288	सुरसा खुर्द	546.00	88	110	736	360	376	10	4	85	70	120	41	135	71
289	सुरसा कलां	1,124.00	58	68	411	195	216	16	11	..	..	72	4	94	64
290	जोगिनहाई	1,422.00	180	202	1,304	631	673	102	96	51	63	205	268	295	169
291	सतगढ़	193.00	22	22	159	78	81	..	..	23	32	38	17	31	13
292	परसा	194.00	17	22	135	57	78	..	..	5	11	18	1	27	7
293	उमरी	1.748.00	239	287	1,667	849	818	98	98	53	59	234	23	418	70
	गुरु महेश्वरी प्रसाद टोला		78	97	613	321	292	39	47	11	8	110	14	144	27
	कसिहाई टोला		96	112	595	288	307	8	11	41	46	41	7	160	40
	तर्रा टोला		65	78	459	240	219	51	40	1	5	83	2	114	3
294	ब्योहरा 460	408 00	57	61	361	190	171	10	10	3	6	38	1	95	20
295	ब्योहरा 461	222.00	27	29	219	105	114	39	39	..	..	25	1	67	21
296	ब्योहरा 462	492.00	100	117	746	368	378	31	46	43	58	97	7	180	70
297	लेडुआ	260.00	29	29	170	85	85	..	..	4	4	12	6	53	21
298	गोरगांव 164	1,242.00	154	176	843	421	422	56	55	22	30	117	16	204	95
299	गोरगांव 165	1,205.00	90	117	756	376	380	41	48	24	32	75	7	220	189
300	खुझ	826.00	93	94	736	387	349	120	108	25	19	104	22	205	192
301	वरेही	1,772.00	156	181	1,030	501	529	27	21	73	76	185	44	261	228

काम करने वाले																					
I		II		III		IV		V(a)		V(b)		VI		VII		VIII		IX		X काम न करने वाले		स्थानीय कोड सं.
पु.	स्त्री	पु.	स्त्री	पु.	स्त्री	पु.	स्त्री	पु.	स्त्री	पु.	स्त्री	पु.	स्त्री	पु.	स्त्री	पु.	स्त्री	पु.	स्त्री	पु.	स्त्री	
17	18	19	20	21	22	23	24	25	26	27	28	29	30	31	32	33	34	35	36	37	38	1
144	8	44	18	14	..	..	..	5	..	1	..	..	..	3	..	1	..	37	..	199	366	262
20	1	16	20	..	..	..	..	1	..	..	..	..	..	..	..	..	..	5	..	50	72	263
49	13	25	45	..	..	..	..	..	..	2	..	..	..	1	..	..	..	22	1	141	222	264
135	22	132	103	33	14	..	..	25	4	10	1	2	..	6	2	1	..	35	1	299	484	265
44	18	40	40	8	..	..	..	..	..	3	..	..	..	..	..	4	..	3	..	90	154	266
6	1	2	2	5	2	..	..	..	..	1	..	..	..	..	..	..	..	4	1	31	50	267
11	..	..	..	..	..	..	..	..	..	..	..	..	..	1	1	..	..	..	..	9	18	268
..	..	..	..	..	..	..	..	..	..	वीरान		..	..	..	..	..	..	..	..	..	..	269
37	..	15	9	..	..	..	..	..	..	2	..	..	..	..	..	..	..	16	..	68	106	270
56	4	89	88	5	..	..	..	12	4	..	..	..	..	..	..	1	..	12	..	166	237	271
50	..	15	10	..	..	..	..	..	..	..	..	..	..	..	..	..	..	3	..	32	74	272
231	45	180	186	27	11	..	..	136	42	6	2	..	..	84	3	13	..	100	27	799	1,228	273
22	8	15	15	5	4	..	..	..	..	..	..	..	..	..	..	..	..	7	..	62	79	274
180	5	89	66	14	..	..	..	2	1	..	..	..	..	2	..	..	1	26	..	249	505	275
17	2	6	5	4	..	..	..	3	..	..	..	..	..	..	..	..	..	4	..	52	78	276
63	13	32	45	2	..	..	..	2	1	..	..	..	..	..	..	..	1	11	..	175	239	277
48	4	9	10	9	4	..	..	..	..	..	..	..	..	..	1	..	..	12	..	103	177	278
39	2	24	32	..	..	..	..	4	..	..	..	..	..	1	..	..	..	2	..	79	137	279
31	6	..	..	..	..	..	..	..	..	..	..	..	..	..	..	..	..	1	..	30	56	280
132	5	49	55	..	..	..	..	4	2	1	..	..	..	1	..	..	..	16	..	264	446	281
6	..	7	5	..	..	..	..	..	..	..	..	..	..	..	..	..	..	1	..	5	10	282
19	8	23	23	..	..	..	..	4	..	..	..	..	..	..	..	..	..	3	..	39	55	283
..	..	..	..	..	..	..	..	..	..	वीरान		..	..	..	..	..	..	..	..	..	..	284
..	..	..	..	..	..	..	..	..	..	वीरान		..	..	..	..	..	..	..	..	..	..	285
35	15	29	34	4	7	..	..	10	7	..	..	..	..	1	1	..	..	3	..	93	122	286
..	..	..	..	..	..	..	..	..	..	वीरान		..	..	..	..	..	..	..	..	..	..	287
64	16	54	51	..	..	..	..	5	..	1	..	..	..	2	4	..	..	9	..	225	305	288
75	53	8	10	4	1	..	..	..	..	1	..	..	..	..	..	..	..	6	..	101	152	289
157	62	99	101	1	..	..	..	10	6	..	..	..	..	1	..	..	..	27	..	336	504	290
13	1	12	12	..	..	..	..	.	..	..	..	..	..	..	..	..	..	6	..	47	68	291
22	..	3	7	..	..	..	..	2	..	..	..	..	..	..	..	..	..	..	..	30	71	292
237	6	118	60	6	2	..	..	29	2	3	..	..	..	5	..	..	..	20	..	431	748	293
89	2	34	25	..	..	..	..	7	..	..	..	..	..	1	..	..	..	13	..	177	265	
73	4	51	32	6	2	..	..	20	2	3	..	..	..	4	..	..	..	3	..	128	267	
75	..	33	3	..	..	..	..	2	..	..	..	..	..	..	..	..	..	4	..	126	216	
71	2	9	14	10	4	..	..	2	..	..	..	..	..	..	..	..	..	3	..	95	151	294
26	..	21	16	13	5	..	..	5	..	..	..	..	..	..	..	..	..	2	..	38	93	295
91	6	52	57	11	3	..	..	17	4	..	..	..	..	3	..	..	..	6	..	188	308	296
29	3	9	12	11	4	..	..	2	2	..	..	..	..	..	..	..	..	2	..	32	64	297
129	36	29	49	5	..	..	..	21	10	..	..	..	..	7	..	1	..	12	..	217	327	298
154	141	44	48	5	..	..	..	12	..	..	..	..	..	..	..	..	..	5	..	156	191	299
80	92	84	93	15	6	..	..	4	..	..	..	2	..	1	..	2	..	17	1	182	157	300
133	101	90	119	..	..	..	..	13	8	..	..	..	..	..	..	3	..	22	..	240	301	301

जनगणना का प्राथमिक सारांश

स्थानीय कोड सं.	गांव/वार्ड गणना ब्लाक का नाम	गांव का क्षेत्रफल एकड़ में नगर/वार्ड का वर्ग कि.मी. में	आवास रिहायशी मकानों की संख्या	परिवारों की संख्या	गिने गये व्यक्तियों की कुल संख्या (बेघरबार और संस्थाओं में रहने वाले व्यक्तियों सहित)			अनुसूचित जातियां		अनुसूचित जनजातियां		साक्षर एवं शिक्षित व्यक्ति		(I-IX) कुल काम करने वाले	
					व्यक्ति	पु.	स्त्री	पु.	स्त्री	पु.	स्त्री	पु.	स्त्री	पु	स्त्री
1	2	3	4	5	6	7	8	9	10	11	12	13	14	15	16
302	बुड़वा	1,046.00	113	140	933	462	471	64	66	..	..	179	22	217	117
303	कोलइया	184.00	23	24	157	79	78	16	19	..	..	40	..	38	..
304	टेपरो	265.00	18	19	87	41	46	..	..	34	35	6	1	23	6
305	पतौता	334.00	109	125	654	339	315	31	37	16	19	130	7	162	38
306	बरहदी	1,328.00	306	343	1,935	964	971	156	186	169	156	295	86	511	324
307	खजुहा खुर्द	1,213.00	56	66	439	218	221	..	..	32	32	54	.	106	24
308	पुरास	397.00	180	197	1,180	591	589	90	113	61	56	187	33	301	127
309	चौड़ियार	547.00	63	81	503	233	270	54	58	33	35	52	2	131	67
310	भीटी	286.00	69	99	604	308	296	..	..	..	..	150	5	152	4
311	महगांव	1,884.00	495	621	3,040	1,585	1,455	169	144	110	104	426	23	860	250
312	गोरगी	857.00	125	135	660	338	322	25	21	32	36	116	..	208	56
313	जोकिहा	553 00	37	38	265	136	129	..	..	30	32	37	7	66	26
314	घुसुड़ी	406.00	42	54	284	145	139	15	15	3	4	30	7	71	27
315	खजुहा कलां	1,967.00	473	568	3,011	1,507	1,504	126	137	102	112	455	46	838	401
316	बड़ागांव	2,402.00	314	331	1,967	956	1,011	67	63	183	193	216	54	460	175
	गिलचट		100	106	610	303	307	26	23	52	54	49	9	158	36
	बड़ागांव खास		151	158	952	454	498	12	5	87	89	108	40	222	114
	टेंगा टोला		63	67	405	199	206	29	35	44	50	59	5	80	25
317	रकरिया	593 00	76	76	480	235	245	55	64	43	37	80	36	125	66
318	कसई	393.00	37	64	223	113	110	..	..	99	68	15	..	60	41
319	गेरुई	313.00	30	32	183	94	89	4	3	39	42	29	3	46	20
320	ह वा	265.00	32	32	149	78	71	..	..	23	20	10	..	43	30
321	सिंगटी	35.00	..	..	..	..	वीरान	..	..	..	..	..	..	..	..
322	पकरा	278.00	25	25	171	90	81	32	33	..	..	28	..	38	..
323	गहिरी	174.00	14	14	100	52	48	..	..	5	2	22	8	21	3
324	बल	174.00	24	25	109	55	54	..	..	..	..	17	..	29	6
325	गेरुआर	520 00	26	26	167	84	83	..	..	6	5	46	6	33	4
326	बजारी	702 00	56	72	432	221	211	15	24	..	..	81	23	115	30
327	चंदेहेरी	376.00	40	73	385	182	203	..	..	..	..	56	..	108	27
328	मुड़िया	222.00	1	1	2	1	1	..	..	..	..	..	..	1	..
329	नारायणपुर	152.00	..	..	..	..	वीरान	..	..	..	..	..	..	..	..
330	बघनारी	171.00	..	..	..	..	वीरान	..	..	..	..	..	..	..	..
331	महूहा	98.00	..	..	..	..	वीरान	..	..	..	..	..	..	..	..
332	गाजर	169.00	..	..	..	..	वीरान	..	..	..	..	..	..	..	..
333	गुढ़	264.00	960	1,074	5,577	2,843	2,734	367	334	312	290	1,198	252	1,414	517
334	अमिलहा	85.00	..	..	..	..	वीरान	..	..	..	..	..	..	..	..
335	पडेरुआ	554.00	23	24	114	56	58	..	..	31	29	11	..	37	23
336	बगदरा	109.00	..	..	..	..	वीरान	..	..	..	..	..	..	..	..
337	कुम्ही	71.00	..	..	..	..	वीरान	..	..	..	..	..	..	..	..
338	बहेरा	136.00	10	18	82	41	41	..	..	31	32	6	..	29	20
339	बगदरी	116.00	17	19	100	52	48	..	..	3	1	22	..	31	2
340	चोड़ियार	285.00	54	69	360	174	186	..	..	6	9	17	..	90	8
341	बघमड़ा	217.00	33	39	259	132	127	45	44	..	..	29	..	69	18

काम करने वाले																					
I		II		III		IV		V(a)		V(b)		VI		VII		VIII		IX		X काम न करनेवाले		स्थानीय कोड सं.
पु.	स्त्री	पु.	स्त्री	पु.	स्त्री	पु.	स्त्री	पु.	स्त्री	पु.	स्त्री	पु.	स्त्री	पु.	स्त्री	पु.	स्त्री	पु.	स्त्री	पु.	स्त्री	
17	18	19	20	21	22	23	24	25	26	27	28	29	30	31	32	33	34	35	36	37	38	1
145	4	49	110	..	..	..	..	8	3	1	..	..	..	..	..	..	..	14	..	245	354	302
31	..	7	..	..	..	..	..	..	..	..	..	..	..	..	..	..	..	..	..	41	78	303
4	..	18	6	..	..	..	..	..	..	..	..	..	..	..	..	..	..	1	..	18	40	304
19	3	31	18	1	..	..	..	6	3	..	..	..	..	98	14	..	..	7	..	177	277	305
87	38	264	270	19	7	..	..	43	5	..	..	1	..	78	3	..	..	19	1	453	647	306
82	7	18	17	..	..	..	..	..	..	..	..	..	..	..	..	..	..	6	..	112	197	307
149	15	112	106	..	..	1	..	12	6	..	..	..	..	1	..	..	..	26	..	290	462	308
57	4	67	63	1	..	..	..	4	..	..	..	..	..	..	..	..	..	2	..	102	203	309
62	..	9	4	77	..	..	..	1	..	..	..	..	..	2	..	..	..	1	..	156	292	310
274	13	179	149	313	61	..	..	44	20	8	4	..	..	14	..	..	..	28	3	725	1,205	311
34	8	58	44	103	3	..	..	..	..	9	1	..	..	2	..	..	..	2	..	130	266	312
34	2	27	24	..	..	..	..	..	..	..	..	..	..	..	..	..	..	5	..	70	103	313
27	1	39	26	..	..	..	..	..	..	..	..	..	..	..	..	..	..	5	..	74	112	314
381	169	173	194	166	14	..	..	38	17	15	2	..	..	17	5	1	..	47	..	669	1,103	315
237	25	186	142	1	1	2	2	13	4	1	..	..	..	..	..	..	..	20	1	496	836	316
108	14	44	19	..	..	2	2	..	..	1	..	..	..	..	..	..	..	3	1	145	271	
98	11	97	98	1	1	..	..	13	4	..	..	..	..	..	..	..	..	13	..	232	384	
31	..	45	25	..	..	..	..	..	..	..	..	..	..	..	..	..	..	4	..	119	181	
59	..	58	66	..	..	..	..	..	..	..	..	..	..	..	..	..	..	8	..	110	179	317
18	2	42	39	..	..	..	..	..	..	..	..	..	..	..	..	..	..	..	..	53	69	318
16	..	28	20	..	..	..	..	..	..	..	..	..	..	..	..	..	..	2	..	48	69	319
18	..	24	30	..	..	..	..	..	..	..	..	..	..	..	..	..	..	1	..	35	41	320
..	..	..	..	..	..	..	..	..	..	..	वीरान	..	..	..	..	..	..	..	..	..	..	321
24	..	14	..	..	..	..	..	..	..	..	..	..	..	..	..	..	..	..	..	52	81	322
17	..	..	3	..	..	..	..	..	..	..	..	..	..	..	..	..	..	4	..	31	45	323
28	2	..	4	..	..	..	..	..	..	..	..	..	..	..	..	..	..	1	..	26	48	324
28	..	4	4	..	..	..	..	..	..	..	..	..	..	..	..	..	..	1	..	51	79	325
81	..	21	30	..	..	..	..	..	..	..	..	..	..	1	..	..	..	12	..	106	181	326
70	..	35	27	..	..	..	..	..	..	..	..	..	..	..	..	..	..	3	..	74	176	327
1	..	..	..	..	..	..	..	..	..	..	..	..	..	..	..	..	..	..	..	..	1	328
..	..	..	..	..	..	..	..	..	..	..	वीरान	..	..	..	..	..	..	..	..	..	..	329
..	..	..	..	..	..	..	..	..	..	..	वीरान	..	..	..	..	..	..	..	..	..	..	330
..	..	..	..	..	..	..	..	..	..	..	वीरान	..	..	..	..	..	..	..	..	..	..	331
..	..	..	..	..	..	..	..	..	..	..	वीरान	..	..	..	..	..	..	..	..	..	..	332
425	24	318	354	19	1	1	..	338	110	23	1	7	1	122	3	12	..	149	23	1,429	2,217	333
..	..	..	..	..	..	..	..	..	..	..	वीरान	..	..	..	..	..	..	..	..	..	..	334
15	..	22	23	..	..	..	..	..	..	..	..	..	..	..	..	..	..	..	..	19	35	335
..	..	..	..	..	..	..	..	...	..	..	वीरान	..	..	..	..	..	..	..	..	..	..	336
..	..	..	..	..	..	..	..	..	..	..	वीरान	..	..	..	..	..	..	..	..	..	..	337
6	..	23	20	..	..	..	..	..	..	..	..	..	..	..	..	..	..	..	..	12	21	338
28	1	3	1	..	..	..	..	.	..	..	..	..	..	..	..	..	..	..	..	21	46	339
86	..	4	8	..	..	..	..	..	..	..	..	..	..	..	..	..	..	..	..	84	178	340
37	..	27	18	..	..	..	..	..	..	..	..	..	..	..	..	..	..	5	..	63	109	341

जनगणना का प्राथमिक सारांश

स्थानीय कोड सं.	गांव/वार्ड गणना ब्लाक का नाम	गांव का क्षेत्रफल एकड़ में नगर/वार्ड का वर्ग कि.मी. में	आबाद रिहायशी मकानों की संख्या	परिवारों की संख्या	गिने गये व्यक्तियों की कुल संख्या (बेघरबार और संस्थाओं में रहने वाले व्यक्तियों सहित)			अनुसूचित जातियां		अनुसूचित जनजातियां		साक्षर एवं शिक्षित व्यक्ति		(I-IX) कुल काम करने वाले	
					व्यक्ति	पु.	स्त्री	पु.	स्त्री	पु.	स्त्री	पु.	स्त्री	पु.	स्त्री
1	2	3	4	5	6	7	8	9	10	11	12	13	14	15	16
342	अभिरती	730.00	186	265	1,336	673	663	27	21	59	66	161	3	337	192
343	धांधी	197.00	29	32	188	99	89	..	..	..	..	48	6	47	..
344	करौंदी	680.00	147	168	901	453	448	92	82	35	22	102	8	245	187
345	मुसौवा	190.00	25	29	246	128	118	..	..	18	15	49	10	55	15
346	हरदुवा	140.00	35	51	253	135	118	..	..	74	60	34	8	70	49
347	उमरी	122.00	14	18	124	68	56	4	2	2	2	33	5	29	1
348	धांधी	87.00	18	18	89	43	46	..	1	..	..	30	1	18	2
349	बौलिहा	51.00	13	11	81	45	36	8	7	..	..	37	1	22	7
350	महाडांडी	380.00	37	45	218	111	107	..	..	..	..	30	..	61	24
351	हरदी	2,001.00	174	207	1,168	578	590	82	76	77	83	153	15	296	171
352	बेला	1,163.00	79	86	590	299	291	4	2	50	41	82	16	147	32
353	दवरी	1,490.00	..	..	..	..	वीरान	..	..	..	..	..	..	..	..
354	खासडीह	917.00	45	55	290	146	144	..	..	66	64	34	5	84	50
355	अतरारी	845.00	17	17	74	44	30	4	2	..	..	5	..	25	2
356	अमराडांडी	1,591.00	..	..	..	..	वीरान	..	..	..	..	..	..	..	..
357	चोरहटघाट	370.00	..	..	..	..	वीरान	..	..	..	..	..	..	..	..
358	बरिगवा	145.00	5	5	34	20	14	..	..	1	1	8	1	7	1
359	भुसुनुआं	492.00	..	..	..	..	वीरान	..	..	..	..	..	..	..	..
360	खोखरा	433.00	..	..	..	..	वीरान	..	..	..	..	..	..	..	..
361	भटिगवां	1,047.00	30	30	151	76	75	..	..	20	13	20	4	37	20
362	गुड़वा	1,484.00	165	182	1,080	530	550	32	23	100	93	151	30	282	143
363	पहाड़ी	209.00	1	2	6	3	3	..	..	..	..	..	..	3	1
364	खजवा 120	86.00	10	11	43	22	21	..	..	14	9	4	4	11	6
365	खचवा 121	74.00	49	51	238	109	129	..	..	28	36	37	3	70	35
366	दुबहा	110.00	6	8	33	17	16	..	..	6	8	5	1	8	5
367	चंदिहर	372.00	..	..	..	..	वीरान	..	..	..	..	..	..	..	..
368	कौआढ़ान	80.00	33	35	160	85	75	53	48	20	15	1	..	43	43
369	पहाऊ	332.00	14	20	102	56	46	4	2	..	..	18	4	31	5
370	भीटा	337.00	78	87	456	228	228	49	57	28	24	81	17	120	107
371	लोही	357.00	77	91	482	244	238	13	17	17	15	98	28	116	44
372	गेरुआरी	231.00	27	31	143	75	68	..	..	..	..	38	1	37	3
373	पटना	304.00	14	21	83	43	40	..	..	..	..	10	1	17	4
374	मझिगवां	200.00	..	..	..	..	वीरान	..	..	..	..	..	..	..	..
375	खैरा	479.00	64	77	422	204	218	51	56	..	..	60	4	112	40
376	झांझर	487.00	62	80	457	243	214	24	22	35	36	62	4	125	66
377	पड़रिया	1,175.00	200	248	1,278	621	657	104	108	76	80	201	29	324	158
378	महियां	209.00	36	51	330	170	160	56	49	..	..	56	49	81	46
379	सौठा	459.00	..	..	..	..	वीरान	..	..	..	..	..	..	..	..
380	सोठा टु.	19.00	75	77	512	268	244	113	98	..	..	86	12	129	65
381	पुरवा	943.00	220	237	1,395	717	678	103	120	93	77	83	34	334	132
382	गुरुआरी	362.00	36	44	296	155	141	..	..	28	36	57	7	88	27
383	दादर	567.00	..	..	..	..	वीरान	..	..	..	..	..	..	..	..
384	डेवरी	65.00	..	..	..	..	वीरान	..	..	..	..	..	..	..	..

काम करने वाले																					
I		II		III		IV		V(a)		V(b)		VI		VII		VIII		IX		X		स्थानीय कोड सं.
																				काम न करने वाले		
पु.	स्त्री	पु.	स्त्री	पु.	स्त्री	पु.	स्त्री	पु.	स्त्री	पु.	स्त्री	पु.	स्त्री	पु.	स्त्री	पु.	स्त्री	पु.	स्त्री	पु.	स्त्री	
17	18	19	20	21	22	23	24	25	26	27	28	29	30	31	32	33	34	35	36	37	38	1
200	62	94	111	..	..	..	..	33	18	..	..	..	1	..	..	..	..	10	..	336	471	342
38	..	6	..	..	..	..	..	..	..	..	..	..	..	..	..	..	..	3	..	52	89	343
131	48	86	129	..	..	..	..	20	10	..	..	..	..	..	..	..	..	8	..	208	261	344
29	1	21	14	..	..	..	..	..	..	..	..	..	..	1	..	..	..	4	..	73	103	345
25	5	40	44	..	..	..	..	1	..	..	..	..	..	..	..	..	..	4	..	65	69	346
24	1	3	..	..	..	..	..	..	..	..	..	..	..	..	..	..	..	2	..	39	55	347
17	1	..	1	..	..	..	..	..	..	..	..	..	..	..	..	..	..	1	..	25	44	348
13	..	9	7	..	..	..	..	..	..	..	..	..	..	..	..	..	..	..	..	23	29	349
36	2	20	18	..	..	..	..	5	4	..	..	..	..	..	..	..	..	..	..	50	83	350
164	39	101	124	..	..	..	..	8	8	..	..	..	..	..	..	..	..	23	..	282	419	351
92	3	38	29	..	..	..	..	2	..	..	..	..	..	3	..	..	..	12	..	152	259	352
..	..	..	..	..	..	..	..	..	..	वीरान		..	..	..	..	..	..	..	..	..	..	353
26	..	46	50	..	..	..	..	1	..	..	..	..	..	..	..	..	..	11	..	62	94	354
25	2	..	..	..	..	..	..	..	..	..	..	..	..	..	..	..	..	..	..	19	28	345
..	..	..	..	..	..	..	..	..	..	वीरान		..	..	..	..	..	..	..	..	..	..	346
..	..	..	..	..	..	..	..	..	..	वीरान		..	..	..	..	..	..	..	..	..	..	357
4	..	2	1	..	..	..	..	..	..	..	..	..	..	..	..	..	..	1	..	13	13	358
..	..	..	..	..	..	..	..	..	..	वीरान		..	..	..	..	..	..	..	..	..	..	359
..	..	..	..	..	..	..	..	..	..	वीरान		..	..	..	..	..	..	..	..	..	..	360
18	6	18	14	..	..	..	..	..	..	..	..	..	..	..	..	..	..	1	..	39	55	361
113	13	141	129	..	..	..	..	..	..	..	..	..	..	..	..	3	..	25	1	248	407	362
3	..	..	1	..	..	..	..	..	..	..	..	..	..	..	..	..	..	..	..	..	2	363
2	..	8	6	..	..	..	..	..	..	..	..	..	..	..	..	..	..	1	..	11	15	364
36	..	32	35	..	..	..	..	..	..	..	..	..	..	..	..	..	..	2	..	39	94	365
4	..	4	5	..	..	..	..	..	..	..	..	..	..	..	..	..	..	..	..	9	11	366
..	..	..	..	..	..	..	..	..	..	वीरान		..	..	..	..	..	..	..	..	..	..	367
4	43	39	..	..	..	..	..	..	..	..	..	..	..	..	..	..	..	..	..	42	32	369
21	2	6	1	..	..	..	..	2	2	..	..	..	..	..	..	..	..	2	..	25	41	368
63	50	53	57	..	..	..	..	1	..	..	..	..	..	..	..	..	..	3	..	108	121	370
64	6	48	38	1	..	..	..	..	..	..	..	..	..	..	..	..	..	3	..	128	194	371
36	2	1	1	..	..	..	..	..	..	..	..	..	..	..	..	..	..	..	..	38	65	372
12	1	5	3	..	..	..	..	..	..	..	..	..	..	..	..	..	..	..	..	26	36	373
..	..	..	..	..	..	..	..	..	..	वीरान		..	..	..	..	..	..	..	..	..	..	374
75	4	30	36	3	..	..	..	2	..	..	..	..	..	..	..	..	..	2	..	92	178	375
61	9	51	56	9	..	..	..	3	1	..	..	..	..	..	..	..	..	1	..	118	148	376
189	67	85	88	1	..	..	..	14	2	3	..	..	..	10	1	..	..	22	..	297	499	377
57	41	18	5	..	..	..	..	3	..	..	..	..	..	..	..	..	..	3	..	89	114	378
..	..	..	..	..	..	..	..	..	..	वीरान		..	..	..	..	..	..	..	..	..	..	379
52	3	69	62	..	..	..	..	1	..	2	..	..	..	..	..	..	..	5	..	139	179	380
155	22	145	108	..	..	..	..	2	..	1	..	..	..	11	..	..	..	20	2	383	546	381
56	22	26	4	1	1	..	..	..	..	..	..	..	..	..	..	..	..	5	..	67	114	382
..	..	..	..	..	..	..	..	..	..	वीरान		..	..	..	..	..	..	..	..	..	..	383
..	..	..	..	..	..	..	..	..	..	वीरान		..	..	..	..	..	..	..	..	..	..	384

जनगणना का प्राथमिक सारांश

स्थानीय कोड नं.	गांव/वार्ड गणना ब्लाक का नाम	गांव का क्षेत्रफल एकड़ में नगर/वार्ड का वर्ग कि.मी. में	आबाद रिहायशी मकानों की संख्या	परिवारों की संख्या	गिने गये व्यक्तियों की कुल संख्या (बेघरबार और संस्थाओं में रहने वाले व्यक्तियों सहित)			अनुसूचित जातियां		अनुसूचित जनजातियां		साक्षर एवं शिक्षित व्यक्ति		(I-IX) कुल काम करने वाले	
					व्यक्ति	पु.	स्त्री	पु.	स्त्री	पु.	स्त्री	पु.	स्त्री	पु	स्त्री
1	2	3	4	5	6	7	8	9	10	11	12	13	14	15	16
385	धौरहरा	114.00	..	..	..	..	वीरान	..	..	..	..	..	..	..	..
386	बदवार	6,615.00	611	632	3,296	1,627	1,669	90	98	201	197	371	60	897	488
387	बरसैता 417	2,582.00	188	209	1,075	555	520	21	20	85	80	167	17	288	134
388	बरसैता 418	1,151.00	..	..	..	..	वीरान	..	..	..	..	..	..	..	..
389	डढ़वा उर्फ गुरमहा	393.00	119	150	780	383	397	1	2	112	103	186	69	186	69
390	रामनगर	1,924.00	3	3	7	3	4	..	..	..	..	3	4	2	3
391	बांधी	219.00	102	116	586	297	289	9	13	97	89	93	15	159	67
392	जलदर	481.00	113	133	656	305	351	22	20	86	90	71	17	182	175
393	इटार पहाड़	8,877.00	52	60	275	144	131	5	4	100	89	17	..	99	22
394	रेखा	64.00	..	..	..	..	वीरान	..	..	..	..	..	..	..	..
395	महिदल	90.00	..	..	..	..	वीरान	..	..	..	..	..	..	..	..
396	फसहिया	288.00	..	..	..	..	वीरान	..	..	..	..	..	..	..	..
397	ढेढ़िया	145 00	..	..	..	..	वीरान	..	..	..	..	..	..	..	..
398	टिटिहरी	87.00	..	..	..	..	वीरान	..	..	..	..	..	..	..	..
399	इटार	318.00	103	109	491	254	237	47	43	41	37	94	15	143	53
400	बेला	336.00	..	..	..	..	वीरान	..	..	..	..	..	..	..	..
401	दानी	253.00	45	51	276	161	115	31	22	..	..	35	1	88	21
402	बेनीपुरवा 452	156 00	45	56	301	155	146	..	..	22	26	27	8	87	36
403	बेनीपुरवा 453	16.00	2	4	23	10	13	10	13	..	..	..	..	6	8
404	पोड़ी	331.00	78	84	433	236	197	5	4	14	14	71	9	128	6
405	बेला 444	40 00	73	78	361	187	174	52	50	22	27	41	10	114	78
406	बरी	230 00	..	..	..	..	वीरान	..	..	..	..	..	..	..	..
407	उमरिहा 59	190.00	138	154	717	368	349	8	12	6	5	74	14	217	106
408	रतेह	210.00	17	23	109	57	52	3	2	20	25	15	2	32	18
409	उमरिहा 61	124.00	46	54	254	124	130	..	..	57	63	51	17	69	49
410	द्वारी	1,514.00	369	461	2,423	1,203	1,220	168	160	125	102	322	145	589	209
411	इटारपहाड़ उर्फ पतुआ	673.00	..	..	..	..	वीरान	..	..	..	..	..	..	..	..
412	नीवी	88.00	16	17	120	56	64	..	..	8	6	21	11	20	5
413	फरेंदी	116.00	7	7	39	21	18	..	..	6	7	9	..	9	4
414	शिवपुरवा	34.00	..	..	..	..	वीरान	..	..	..	..	..	..	..	..
415	भगतिनियां	48.00	..	..	..	..	वीरान	..	..	..	..	..	..	..	..
416	हरदिहा	58.00	5	7	32	19	13	..	..	9	3	8	6	6	2
417	देवरा फरेंदी	1,175.00	166	173	1,106	540	566	55	51	64	77	172	44	274	149
418	मनिकवार	639.00	134	141	773	380	393	4	4	29	35	125	42	209	72
419	मानपुर	199.00	41	42	211	97	114	10	14	26	20	26	14	53	38
420	देवतहा	184.00	20	21	109	50	59	7	10	..	..	25	6	19	11
421	नरेहा	920.00	66	105	613	296	317	28	31	19	14	121	17	156	30
422	मठ	138.00	..	..	..	..	वीरान	..	..	..	..	..	..	..	..
423	रेरूआ खुर्द	392.00	88	131	722	354	368	87	88	9	10	80	10	183	109
424	रेरूआ कला	453.00	66	81	486	229	257	7	8	33	36	62	8	121	31
425	लढ़	397.00	64	71	383	190	193	20	14	53	50	56	6	109	37
426	शुकुलगवां	120.00	..	..	..	..	वीरान	..	..	..	..	..	..	..	..
427	टांटहरा	294.00	61	71	390	198	192	22	26	81	74	46	20	104	75

काम करने वाले																		काम न करने वाले		स्थानीय कोड सं.
I		II		III		IV		V(a)		V(b)		VI		VII		VIII		IX		X	
पु.	स्त्री	पु.	स्त्री	पु.	स्त्री	पु.	स्त्री	पु.	स्त्री	पु.	स्त्री	पु.	स्त्री	पु.	स्त्री	पु.	स्त्री	पु.	स्त्री	पु.	स्त्री	
17	18	19	20	21	22	23	24	25	26	27	28	29	30	31	32	33	34	35	36	37	38	1
..	..	..	..	..	..	..	..	..	..	..	वीरान	..	..	..	..	..	..	..	..	..	..	385
434	144	344	326	28	4	..	..	19	9	10	..	..	..	8	3	..	..	54	2	730	1,181	386
143	6	105	124	..	..	..	..	7	3	1	..	..	..	3	1	1	..	28	..	267	386	387
..	..	..	..	..	..	..	..	..	..	..	वीरान	..	..	..	..	..	..	..	..	..	..	388
68	2	77	65	1	1	..	..	18	1	..	..	..	..	6	..	..	..	16	..	197	328	389
2	1	..	2	..	..	..	..	..	..	..	..	..	..	..	..	..	..	..	..	1	1	390
59	8	80	59	..	..	..	..	5	..	..	..	..	..	3	..	2	..	10	..	138	222	391
74	84	84	90	..	..	..	..	12	1	..	..	..	..	..	..	..	..	12	..	123	176	392
77	..	16	21	..	..	..	..	4	..	..	..	..	..	1	1	..	..	1	..	45	109	393
..	..	..	..	..	..	..	..	..	..	..	वीरान	..	..	..	..	..	..	..	..	..	..	394
..	..	..	..	..	..	..	..	..	..	..	वीरान	..	..	..	..	..	..	..	..	..	..	395
..	..	..	..	..	..	..	..	..	..	..	वीरान	..	..	..	..	..	..	..	..	..	..	396
..	..	..	..	..	..	..	..	..	..	..	वीरान	..	..	..	..	..	..	..	..	..	..	397
..	..	..	..	..	..	..	..	..	..	..	वीरान	..	..	..	..	..	..	..	..	..	..	398
61	3	56	48	..	..	..	..	14	..	1	..	..	..	8	2	..	..	3	..	111	184	399
..	..	..	..	..	..	..	..	..	..	..	वीरान	..	..	..	..	..	..	..	..	..	..	400
50	..	26	18	..	..	..	..	6	3	..	..	..	..	..	..	..	..	6	..	73	94	401
49	1	38	35	..	..	..	..	..	..	..	..	..	..	..	..	..	..	..	..	68	110	402
..	..	4	8	..	..	..	..	2	..	..	..	..	..	..	..	..	..	..	..	4	5	403
88	1	25	5	8	..	..	..	3	..	..	..	..	..	..	..	..	..	4	..	108	191	404
86	37	22	41	..	..	..	..	4	..	..	..	..	..	1	..	..	..	1	..	73	96	405
..	..	..	..	..	..	..	..	..	..	..	वीरान	..	..	..	..	..	..	..	..	..	..	406
147	45	53	54	..	..	10	..	..	7	..	..	..	..	..	..	..	..	7	..	151	243	407
11	1	16	17	3	..	..	..	2	..	..	..	..	..	..	..	..	..	..	..	25	34	408
22	4	37	45	1	..	..	..	..	..	..	..	..	..	1	..	..	..	8	..	55	81	409
284	53	158	150	12	1	..	..	61	..	1	..	..	..	14	2	2	2	57	1	614	1,011	410
..	..	..	..	..	..	..	..	..	..	..	वीरान	..	..	..	..	..	..	..	..	..	..	411
11	2	5	3	..	..	..	..	..	..	..	..	..	..	..	..	..	..	4	..	36	59	412
5	..	2	4	..	..	..	..	..	..	..	..	..	..	..	..	..	..	2	..	12	14	413
..	..	..	..	..	..	..	..	..	..	..	वीरान	..	..	..	..	..	..	..	..	..	..	414
..	..	..	..	..	..	..	..	..	..	..	वीरान	..	..	..	..	..	..	..	..	..	..	415
3	..	2	2	..	..	..	..	..	..	..	..	..	..	..	..	..	..	1	..	13	11	416
142	66	61	62	7	6	..	..	28	9	..	..	..	..	9	2	..	..	27	4	266	417	417
122	40	38	24	..	..	..	..	4	2	..	..	..	..	30	6	..	..	15	..	171	321	418
15	4	30	29	1	3	..	..	5	2	..	..	..	..	..	..	..	..	2	..	44	76	419
14	7	3	4	..	..	..	..	2	..	..	..	..	..	..	..	..	..	..	..	31	48	420
120	7	27	23	..	..	..	..	..	..	..	..	..	..	..	..	..	..	9	..	140	287	421
..	..	..	..	..	..	..	..	..	..	..	वीरान	..	..	..	..		..	..	..	..	..	422
106	64	56	41	9	2	..	..	8	2	..	..	..	..	..	..	..	..	4	..	171	259	423
71	4	29	18	12	7	..	..	3	2	..	..	..	..	1	..	..	..	5	..	108	226	424
57	4	39	33	6	..	..	..	2	..	..	..	..	..	..	..	..	..	5	..	81	156	425
..	..	..	..	..	..	..	..	..	..	..	वीरान	..	..	..	..	..	..	..	..	..	..	426
34	2	58	67	..	1	..	..	5	5	..	..	..	..	1	..	..	..	6	..	94	117	427

जनगणना का प्राथमिक सारांश

स्थानीय कोड न.	गांव/वार्ड गणना ब्लाक का नाम	गांव का क्षेत्रफल एकड़ में नगर/वार्ड का वर्ग कि.मी. में	आबाद रिहायशी मकानों की संख्या	परिवारों की संख्या	गिने गये व्यक्तियों की कुल संख्या (बेघरबार और संस्थाओं में रहने वाले व्यक्तियों सहित)			अनुसूचित जातियां		अनुसूचित जनजातियां		साक्षर एवं शिक्षित व्यक्ति		(I-IX) कुल काम करने वाले	
					व्यक्ति	पु.	स्त्री	पु.	स्त्री	पु.	स्त्री	पु.	स्त्री	पु.	स्त्री
1	2	3	4	5	6	7	8	9	10	11	12	13	14	15	16
428	टटिहरी	294.00	13	13	79	40	39	11	7	4	5	15	4	22	11
429	चक बेलहाई	7.00	..	..	..	..	वीरान	..	..	..	..	..	..	..	..
430	बेलहाई	535.00	53	53	305	159	146	13	13	38	38	27	11	102	75
431	कुआं	241.00	24	24	118	65	53	..	..	48	42	17	..	34	4
432	कुइयां	207.00	..	..	..	..	वीरान	..	..	..	..	..	..	..	..
433	भटिगवां	30.00	..	..	..	..	वीरान	..	..	..	..	..	..	..	..
434	लमहा	345.00	6	8	78	37	41	..	..	..	..	15	3	18	..
435	महगना	337.00	45	44	304	151	153	..	..	50	50	31	13	73	30
436	कुइयां कलां 90	653.00	73	74	734	371	363	30	32	3	..	71	2	209	28
437	कुइयां खुर्द	782.00	78	104	637	329	308	55	52	37	40	101	5	182	3
438	माजन	367.00	20	20	130	70	60	3	1	8	9	23	3	31	8
439	सुकुली	80.00	8	10	33	17	16	..	..	13	20	6	2	11	..
440	उघरेंगा	146.00	11	15	60	29	31	..	..	..	..	2	..	14	..
441	कोलगढ़	256.00	14	15	138	58	80	1	2	10	10	17	5	27	6
442	देवगांव	895.00	156	183	1,145	540	605	107	124	38	27	186	29	255	109
443	नवागांव उर्फ ढखरा	145.00	16	18	139	67	72	..	..	4	1	28	7	24	7
444	पलिया बाबावाली	157.00	38	41	250	117	133	13	15	8	12	42	4	54	30
445	पलिया तैलिनवाली	376.00	22	22	160	86	74	..	..	..	..	31	1	40	14
446	पलिया धोबिनवाली	153.00	20	30	196	103	93	28	20	15	15	24	4	46	41
447	पिपरी	186.00	14	15	95	50	45	3	6	29	25	15	2	26	5
448	महुली	235.00	51	68	438	215	223	..	..	..	..	35	4	106	1
449	सोनारूपा चक नं.2	134.00	9	12	82	41	41	..	..	..	..	6	2	20	1
450	सोनारूपान चक नं.1	158.00	21	27	137	71	66	..	..	7	7	8	2	43	16
451	नवागांव को.	1,161.00	116	138	869	434	435	87	94	24	21	93	11	216	70
452	नवागांव उ.	341.00	79	97	554	257	297	20	22	44	50	84	33	147	80
453	हर्दी	782.00	78	91	530	251	279	..	..	53	59	75	25	144	61
454	ढाढ़र	282.00	20	35	242	112	130	34	42	..	..	15	..	59	75
455	सेमरी कलां	575.00	83	95	636	319	317	57	74	..	..	85	8	166	134
456	सेमरी चक उर्दना	34.00	..	..	..	..	वीरान	..	..	..	..	...	..	..	..
457	कोलगढ़	113.00	9	11	102	44	58	8	7	..	..	23	7	18	8
458	डेल्ही	950.00	121	131	919	444	475	48	59	74	78	166	44	214	96
459	नदहा	375.00	71	73	444	226	218	129	119	..	..	37	6	137	94
460	भमरा	91.00	..	..	..	..	वीरान	..	..	..	..	..	..	..	..
461	मोहगढ़ 511	272.00	6	9	47	22	25	..	..	..	..	17	9	11	..
462	मोहगढ़ 512	206.00	23	23	183	98	85	2	3	24	27	53	10	47	24
463	मेथौरी 529	70.00	41	46	338	180	158	59	49	5	9	54	13	84	59
464	मेथौरी 530	743.00	5	5	26	12	14	..	..	..	..	8	2	5	9
465	काटी	462.00	142	167	989	501	488	94	86	..	..	118	10	249	65
466	सेमरी खुर्द	235.00	39	48	309	147	162	16	15	..	..	48	3	77	41
467	पलिया	956.00	69	81	436	203	233	25	34	23	23	58	4	105	55
468	सतगढ़	79.00	14	15	84	37	47	..	..	10	18	12	9	25	15
469	भीर	432.00	42	46	299	160	139	34	32	..	..	74	2	77	29
470	भोंपी	154 00	22	29	143	72	71	..	..	5	4	45	10	34	8

काम करने वाले																						
I		II		III		IV		V(a)		V(b)		VI		VII		VIII		IX		X		स्थानीय कोड नं.
																				काम न करने वाले		
पु.	स्त्री	पु.	स्त्री	पु.	स्त्री	पु.	स्त्री	पु.	स्त्री	पु.	स्त्री	पु.	स्त्री	पु.	स्त्री	पु.	स्त्री	पु.	स्त्री	पु.	स्त्री	
17	18	19	20	21	22	23	24	25	26	27	28	29	30	31	32	33	34	35	36	37	38	1
12	2	7	8	3	1	..	..	..	..	..	..	..	..	..	..	..	..	..	..	18	28	428
..	..	..	..	..	..	..	..	..	..	वीरान	..	..	..	..	..	..	..	..	..	..	..	429
33	4	56	70	6	..	..	..	4	1	..	..	..	..	..	..	..	..	3	..	57	71	430
31	1	1	3	2	..	..	..	..	..	..	..	..	..	..	..	..	..	..	..	31	49	431
..	..	..	..	..	..	..	..	..	..	वीरान	..	..	..	..	..	..	..	..	..	..	..	432
..	..	..	..	..	..	..	..	..	..	वीरान	..	..	..	..	..	..	..	..	..	..	..	433
16	..	..	..	1	..	..	..	..	..	..	..	..	..	..	..	..	..	1	..	19	41	434
43	1	24	25	4	4	..	..	..	..	..	..	..	..	..	..	..	..	2	..	78	123	435
173	11	14	17	2	..	..	..	13	..	..	..	..	..	..	..	..	..	7	..	162	335	436
105	..	50	3	1	..	..	..	16	..	1	..	..	..	5	..	..	..	4	..	147	305	437
20	2	7	6	1	..	..	..	2	..	..	..	..	..	..	..	..	..	1	..	39	52	438
3	..	8	..	..	..	..	..	..	..	..	..	..	..	..	..	..	..	..	..	6	16	439
7	..	7	..	..	..	..	..	..	..	..	..	..	..	..	..	..	..	..	..	15	31	440
12	1	6	5	..	..	..	..	..	..	..	..	..	..	..	..	..	..	9	..	31	74	441
144	15	76	94	3	..	..	..	11	..	..	..	..	..	3	..	..	..	18	..	285	496	442
18	6	1	1	1	..	..	..	..	..	..	..	..	..	..	..	..	..	4	..	43	65	443
36	14	10	13	..	..	..	..	3	3	..	..	..	..	..	..	..	..	5	..	63	103	444
34	13	1	1	..	..	..	..	..	..	..	..	..	..	1	..	..	..	4	..	46	60	445
22	22	19	19	..	..	..	..	..	..	..	..	..	..	1	..	..	..	4	..	57	52	446
7	..	16	5	1	..	..	..	..	..	..	..	..	..	..	..	..	..	2	..	24	40	447
46	1	5	..	..	..	..	..	46	..	..	..	..	..	2	..	..	..	7	..	109	222	448
19	1	1	..	..	..	..	..	..	..	..	..	..	..	..	..	..	..	..	..	21	40	449
21	6	20	8	..	..	..	..	2	2	..	..	..	..	..	..	..	..	..	..	28	50	450
141	9	60	53	2	2	..	..	7	6	..	..	..	..	..	..	..	..	6	..	218	365	451
89	16	47	62	2	2	..	..	1	..	..	..	..	..	5	..	..	..	3	..	110	217	452
104	36	35	25	..	..	..	..	..	..	2	..	..	..	..	..	..	..	3	..	107	218	453
44	57	9	13	..	..	..	..	..	..	4	5	1	..	..	..	..	..	1	..	53	55	454
119	89	22	44	6	1	..	..	6	..	..	..	..	..	..	..	3	..	10	..	153	183	455
..	..	..	..	..	..	..	..	..	..	वीरान	..	..	..	..	..	..	..	..	..	..	..	456
8	2	5	6	..	..	..	..	..	..	..	..	..	..	..	..	..	..	5	..	26	50	457
81	6	89	84	2	..	..	..	18	..	..	..	..	..	5	1	..	..	19	5	230	379	458
26	..	97	94	..	..	..	..	8	..	..	..	..	..	..	..	..	..	6	..	89	124	459
..	..	..	..	..	..	..	..	..	..	वीरान	..	..	..	..	..	..	..	..	..	..	..	460
9	..	..	..	..	..	..	..	..	..	..	..	..	..	..	..	..	..	2	..	11	25	461
12	..	20	23	1	1	..	..	1	..	..	..	..	..	2	..	..	..	11	..	51	61	462
36	16	33	43	..	..	..	..	..	..	..	..	..	..	7	..	..	..	8	..	96	99	463
3	9	..	..	..	..	..	..	..	..	..	..	..	..	..	..	..	..	2	..	7	5	464
141	11	46	43	10	..	..	..	24	10	1	..	..	..	5	1	..	..	22	..	252	423	465
37	2	26	39	..	..	..	..	12	..	..	..	..	..	..	..	..	..	2	..	70	121	466
64	5	35	50	..	..	..	..	4	..	..	..	..	..	..	..	..	..	2	..	98	178	467
14	..	10	15	..	..	..	..	..	..	..	..	..	..	..	..	..	..	1	..	12	32	468
35	3	25	26	2	..	..	..	1	..	..	..	..	..	2	..	..	..	12	..	83	110	469
24	5	4	3	..	..	..	..	..	..	..	..	..	..	..	..	..	..	6	..	38	63	470

जनगणना का प्राथमिक सारांश

स्थानीय कोड सं.	गांव/वार्ड गणना ब्लाक का नाम	गांव का क्षेत्रफल एकड़ में नगर/वार्ड का वर्ग कि.मी. में	आबाद रिहायशी मकानों की संख्या	परिवारों की संख्या	गिने गये व्यक्तियों की कुल संख्या (बेघरबार संस्थाओं में रहने वाले व्यक्तियों सहित)			अनुसूचित जातियां		अनुसूचित जनजातियां		साक्षर एवं शिक्षित व्यक्ति		(I IX) कुल काम करने वाले	
					व्यक्ति	पु.	स्त्री	पु.	स्त्री	पु.	स्त्री	पु.	स्त्री	पु.	स्त्री
1	2	3	4	5	6	7	8	9	10	11	12	13	14	15	16
471	चक उलही	14.00	..	..	..	..	वीरान	..	..	..	..	..	..	..	..
472	तिवरिगवां	238.00	35	44	247	112	135	5	5	17	15	27	5	66	4
473	सिलपरी	647.00	82	118	666	318	348	67	66	3	3	113	28	167	164
	रामलल्लू टोला		30	49	269	122	147	15	12	..	..	45	9	60	39
	विद्यार्थी टोला		52	69	397	196	201	52	54	3	3	68	19	107	125
474	पटेहरा	368.00	5	7	49	24	25	9	10	..	..	9	..	15	12
475	चक मोहार	9.00	..	..	..	..	वीरान	..	..	..	..	..	..	..	..
476	महुआ	465.00	84	98	585	295	290	8	10	19	20	87	..	163	118
477	अतरैला	189.00	22	25	118	59	59	7	6	..	..	11	..	27	12
478	कछिगवां	177.00	33	39	209	114	95	..	..	10	13	24	..	55	26
479	कोलहा	145.00	..	..	..	..	वीरान	..	..	..	..	..	..	..	..
480	डिलहा 243	100.00	2	2	16	6	10	..	..	..	..	2	..	3	5
481	डिलहा 244	35.00	..	..	..	..	वीरान	..	..	..	..	..	..	..	..
482	पथरहा	1,205.00	87	108	693	366	327	88	66	37	36	111	25	191	118
483	धवैया	419.00	24	25	149	77	72	..	..	..	..	21	..	36	23
484	भौवार	689.00	97	121	660	313	347	68	67	29	28	73	10	175	77
485	दुअरा 266	15.00	..	..	..	..	वीरान	..	..	..	..	..	..	..	..
486	दुअरा 267	3.00	..	..	..	..	वीरान	..	..	..	..	..	..	..	..
487	दुअरा 268	58.00	..	..	..	..	वीरान	..	..	..	..	..	..	..	..
488	दुअरा 269	10.00	..	..	..	..	वीरान	..	..	..	..	..	..	..	..
489	दुअरा 270	78.00	3	3	20	14	6	..	..	8	3	..	..	5	1
490	दुअरा 271	131.00	5	9	48	23	25	..	..	2	1	11	5	11	5
491	दुअरा 272	56.00	27	33	139	60	79	..	..	..	..	25	3	37	10
492	दुअरा 273	302.00	23	30	169	86	83	..	..	14	19	24	4	42	16
493	दुअरा 274	16.00	4	5	23	10	13	10	13	..	..	1	..	8	8
494	दुअरा 275	308.00	43	53	292	146	146	6	6	28	25	43	9	86	56
495	पतेला 306	3.00	..	..	..	..	वीरान	..	..	..	..	..	..	..	..
496	पतेला 339	6.00	2	4	29	12	17	..	..	3	5	5	1	7	3
497	पतेला 340	18.00	1	1	15	8	7	..	..	..	..	2	..	4	..
498	पतेला 341	98.00	10	13	77	43	34	..	..	6	8	12	..	24	7
499	पतेला 342	52.00	6	7	61	29	32	..	..	..	..	13	2	17	5
500	नकटा मजरा पतेला 343	41.00	..	..	..	..	वीरान	..	..	..	..	..	..	..	..
501	अटरा	161.00	16	21	137	73	64	..	..	31	23	20	..	30	22
502	दुबहा	78.00	5	5	37	19	18	3	3	..	..	7	..	8	3
503	डगडोआ	111.00	10	15	94	53	41	..	..	7	1	19	4	22	6
504	मनिकवार	497.00	82	88	565	276	289	33	37	10	13	71	7	148	130
505	अमवा 9	117.00	6	9	45	18	27	..	..	..	..	5	..	11	5
506	अमवा 10	579.00	47	64	444	225	219	11	11	75	86	67	27	120	81
507	परसवार	39.00	28	44	223	129	94	93	71	..	..	18	..	74	52
508	चक परसवार	9.00	1	1	6	3	3	..	..	..	..	..	..	1	..
509	चोरहाई	45.00	..	..	..	..	वीरान	..	..	..	..	..	..	..	..
510	रघुराजगढ़	1,685.00	243	257	1,346	670	676	7	12	147	129	182	39	341	251
	पंडित टोला		46	47	291	155	136	..	..	53	45	36	12	84	40

काम करने वाले																						
I		II		III		IV		V(a)		V(b)		VI		VII		VIII		IX		X काम न करने वाले		स्थानीय कोड नं.
पु.	स्त्री	पु.	स्त्री	पु.	स्त्री	पु.	स्त्री	पु.	स्त्री	पु.	स्त्री	पु.	स्त्री	पु.	स्त्री	पु.	स्त्री	पु.	स्त्री	पु.	स्त्री	
17	18	19	20	21	22	23	24	25	26	27	28	29	30	31	32	33	34	35	36	37	38	1
..	..	..	..	..	..	..	..	..	..	वीरान	..	..	..	..	..	..	..	..	..	..	..	471
43	2	15	..	..	..	..	..	4	2	..	..	..	..	..	..	..	..	4	..	46	131	472
115	114	27	33	14	15	..	..	7	1	..	..	..	..	..	...	..	..	4	1	151	184	473
47	30	5	5	6	4	..	..	2	..	..	..	..	..	..	..	..	..	..	..	62	108	
68	84	22	28	8	11	..	..	5	1	..	..	..	..	..	..	..	..	4	1	89	76	
9	8	2	3	1	1	..	..	..	..	..	..	..	..	..	..	..	..	3	..	9	13	474
..	..	..	..	..	..	..	..	..	..	वीरान	..	..	..	..	..	..	..	..	..	..	..	475
126	78	21	14	4	23	..	..	8	3	..	..	..	..	..	..	..	..	4	..	132	172	476
20	7	5	5	..	..	..	..	2	..	..	..	..	..	..	..	..	..	..	..	32	47	477
52	21	3	5	..	..	..	..	..	..	..	..	..	..	..	..	..	..	..	..	59	69	478
..	..	..	..	..	..	..	..	..	..	वीरान	..	..	..	..	..	..	..	..	..	..	..	479
2	5	..	..	1	..	..	..	..	..	..	..	..	..	..	..	..	..	..	..	3	5	480
..	..	..	..	..	..	..	..	..	..	वीरान	..	..	..	..	..	..	..	..	..	..	..	481
95	24	73	81	15	12	..	..	3	..	..	..	..	..	..	..	..	..	5	1	175	209	482
31	14	5	5	..	4	..	..	..	..	..	..	..	..	..	..	..	..	..	..	41	49	483
72	15	40	30	21	17	..	..	36	15	..	..	..	..	..	..	..	..	6	..	138	270	484
..	..	..	..	..	..	..	..	..	..	वीरान	..	..	..	..	..	..	..	..	..	..	..	485
..	..	..	..	..	..	..	..	..	..	वीरान	..	..	..	..	..	..	..	..	..	..	..	486
..	..	..	..	..	..	..	..	..	..	वीरान	..	..	..	..	..	..	..	..	..	..	..	487
..	..	..	..	..	..	..	..	..	..	वीरान	..	..	..	..	..	..	..	..	..	..	..	488
3	1	..	..	2	..	..	..	..	..	..	..	..	..	..	..	..	..	..	..	9	5	489
5	..	3	5	1	..	..	..	..	..	..	..	..	..	..	..	..	..	2	..	12	20	490
35	9	..	..	1	1	..	..	..	..	..	..	..	..	..	..	..	..	1	..	23	69	491
28	7	13	9	1	..	..	..	..	..	..	..	..	..	..	..	..	..	..	..	44	67	492
2	..	2	6	4	2	..	..	..	..	..	..	..	..	..	..	..	..	..	..	2	5	493
50	12	25	28	10	16	..	..	..	..	..	..	..	..	..	..	..	..	1	..	60	90	494
..	..	..	..	..	..	..	..	..	..	वीरान	..	..	..	..	..	..	..	..	..	..	..	495
3	..	3	3	1	..	..	..	..	..	..	..	..	..	..	..	..	..	..	..	5	14	496
4	..	..	..	..	..	..	..	..	..	..	..	..	..	..	..	..	..	..	..	4	7	497
15	1	5	4	4	2	..	..	..	..	..	..	..	..	..	..	..	..	..	..	19	27	498
13	4	3	1	1	..	..	..	..	..	..	..	..	..	..	..	..	..	..	..	12	27	499
..	..	..	..	..	..	..	..	..	..	वीरान	..	..	..	..	..	..	..	..	..	..	..	500
26	10	3	9	..	3	..	..	..	..	..	..	..	..	..	..	..	..	1	..	43	42	501
4	..	2	2	..	1	..	..	..	..	..	..	..	..	..	..	..	..	2	..	11	15	502
8	2	13	4	..	..	..	..	..	..	..	..	..	..	..	..	..	..	1	..	31	35	503
78	69	37	46	23	15	..	..	4	..	..	..	..	..	1	..	..	..	5	..	128	159	504
10	4	1	1	..	..	..	..	..	..	..	..	..	..	..	..	..	..	..	..	7	22	505
51	11	38	68	5	2	..	..	13	..	..	..	..	..	..	..	1	..	12	..	105	138	506
25	17	36	16	10	..	..	..	3	9	..	..	..	..	..	..	..	..	..	10	55	42	507
1	..	..	..	..	..	..	..	..	..	..	..	..	..	..	..	..	..	..	..	2	3	508
..	..	..	..	..	..	..	..	..	..	वीरान	..	..	..	..	..	..	..	..	..	..	..	509
177	98	120	131	13	13	..	..	1	1	..	..	..	..	17	6	..	..	13	2	329	425	510
35	2	33	35	9	3	..	..	1	..	..	..	..	..	1	..	..	..	5	..	71	96	

जनगणना का प्राथमिक सारांश

स्थानीय कोड सं.	गांव/वार्ड गणना ब्लाक का नाम	गांव का क्षेत्रफल एकड़ में नगर/वार्ड का वर्ग कि.मी. में	आबाद रिहायशी मकानों की संख्या	परिवारों की संख्या	गिने गये व्यक्तियों की कुल संख्या (बेघरबार और संस्थाओं में रहने वाले व्यक्तियों सहित)			अनुसूचित जातियां		अनुसूचित जनजातियां		साक्षर एवं शिक्षित व्यक्ति		(I IX) कुल काम करने वाले	
					व्यक्ति	पु.	स्त्री	पु.	स्त्री	पु.	स्त्री	पु.	स्त्री	पु.	स्त्री
1	2	3	4	5	6	7	8	9	10	11	12	13	14	15	16
	अटारी टोला		120	128	669	327	342	6	6	75	72	71	13	160	149
	बाजार टोला		77	82	386	188	198	1	6	19	12	75	14	97	62
511	छिरहाई	93.00	11	15	77	45	32	2	3	13	7	12	..	23	4
512	छबैया 290	553.00	40	53	293	151	142	12	6	..	..	69	14	61	9
	मान्धाता		12	18	96	50	46	12	6	..	..	27	6	18	4
	मिसिरान		7	7	52	25	27	..	..	..	..	4	..	13	5
	काशीराम		17	20	101	51	50	..	..	..	..	24	7	22	..
	मथुरासिंह		4	8	44	25	19	..	..	..	..	14	1	8	..
513	धबैया 291	434.00	41	46	244	121	123	15	23	3	19	20	..	66	31
514	उलही कलां	1,418.00	158	193	1,130	586	544	91	85	27	39	175	26	317	90
515	उलही 54	434.00	11	12	63	31	32	3	3	..	..	8	1	3	16
516	अटरा	63.00	3	3	23	10	13	..	..	..		4	..	3	..
517	उलही खुर्द 55	666.00	95	111	649	306	343	65	64	51	53	58	16	183	106
518	अलखपुरा	31.00	..	..	..	..	वीरान	..	..	..	..	..	..	..	..
519	दुरौंध	132.00	9	13	84	42	42	..	..	9	8	16	2	19	7
520	खुरहा	459.00	33	35	203	107	96	10	14	..	..	30	6	59	6
521	कोठी	318.00	25	27	146	74	72	12	7	18	26	24	9	34	20
522	पतारी	439.00	4	9	72	40	32	8	7	..	..	20	2	12	17
523	धर्मनगरी	86.00	4	5	23	12	11	..	..	..	..	5	..	7	..
524	अहिरगांव	316.00	94	97	537	279	258	92	76	6	7	38	5	169	118
525	शिवपुर	123.00	5	5	31	15	16	..	..	7	7	9	1	7	8
526	हिनौती	296.00	113	119	623	311	312	9	6	51	48	83	22	165	60
527	डाढ़	240.00	16	17	104	51	53	..	..	28	29	3	..	36	20
528	बरया टोला	362.00	42	50	258	117	141	15	16	5	6	35	13	57	42
529	कोड़रा	10.00	..	..	..	..	वीरान	..	..	..	..	..	..	..	..
530	सिरसा	734.00	65	84	473	220	253	56	55	..	..	60	12	117	22
531	बेलहा	217.00	38	40	250	126	124	..	..	3	4	42	9	54	25
532	तमरा	115.00	..	..	..	..	वीरान	..	..	..	..	..	..	..	..
533	अमल्लकपुर	25.00	3	3	17	7	10	..	..	...	..	2	..	4	..
534	हटवा	421.00	44	52	334	172	162	34	36	35	35	46	9	80	38
535	धर्मपुरा 294	20.00	..	..	..	..	वीरान	..	..	..	..	..	..	..	..
536	धर्मपुरा 293	45.00	4	4	30	12	18	4	5	..	..	4	3	5	4
537	चकपलहा	6.00	..	..	..	..	वीरान	..	..	..	..	..	..	..	..
538	पलहा	21.00	..	..	..	..	वीरान	..	..	..	..	..	..	..	..
539	जगदर	196.00	..	..	..	..	वीरान	..	..	..	..	..	..	..	..
540	रमपुरवा	399.00	26	30	154	74	80	9	9	4	2	17	4	49	12
541	अमवा 3	180.00	27	28	179	83	96	..	..	6	5	34	6	42	12
542	अमवा 4	4.00	..	..	..	..	वीरान	..	..	..	..	..	..	..	..
543	अमवा 5	197.00	54	71	405	200	205	..	..	4	9	40	3	102	22
544	अमवा 6	10.00	..	..	..		वीरान	..	..	..	..	..	..	..	..
545	अमवा 7	61.00	..	..	..	..	वीरान	..	..	..	..	..	..	..	..
546	अमवा 11	28.00	3	5	21	9	12	..	..	..	..	3	1	5	..
547	अमिलिहा	1,469.00	66	76	434	214	220	..	..	11	17	67	13	89	17

हुजूर तहसील

काम करने वाले																						
I		II		III		IV		V(a)		V(b)		VI		VII		VIII		IX		X काम न करनेवाले		स्थानीय कोड नं.
पु.	स्त्री	पु.	स्त्री	पु.	स्त्री	पु.	स्त्री	पु.	स्त्री	पु.	स्त्री	पु.	स्त्री	पु.	स्त्री	पु.	स्त्री	पु.	स्त्री	पु.	स्त्री	
17	18	19	20	21	22	23	24	25	26	27	28	29	30	31	32	33	34	35	36	37	38	1
93	68	56	71	4	9	..	..	..	..	..	..	..	..	..	..	..	..	7	1	167	193	
49	28	31	25	..	1	..	..	..	1	..	..	..	..	16	6	..	..	1	1	91	136	
12	..	9	3	..	..	..	..	1	1	..	..	..	..	..	..	..	..	1	..	22	28	511
50	..	11	9	..	..	..	..	..	..	..	..	..	..	..	..	..	..	..	..	90	133	512
11	..	7	4	..	..	..	..	..	..	..	..	..	..	..	..	..	..	..	..	32	42	
9	..	4	5	..	..	..	..	..	..	..	..	..	..	..	..	..	..	..	..	12	22	
22	..	..	..	..	..	..	..	..	..	..	..	..	..	..	..	..	..	..	..	29	50	
8	..	..	..	..	..	..	..	..	..	..	..	..	..	..	..	..	..	..	..	17	19	
40	2	21	27	..	2	..	..	3	..	..	..	..	..	..	..	..	..	2	..	55	92	513
209	4	57	80	11	..	..	..	20	2	..	..	..	4	4	..	1	..	15	..	269	454	514
2	8	1	8	..	..	..	..	..	..	..	..	..	..	..	..	..	..	..	..	28	16	515
3	..	..	..	..	..	..	..	..	..	..	..	..	..	..	..	..	..	..	..	7	13	516
108	36	64	63	8	7	..	..	3	..	..	..	..	..	..	..	..	..	..	..	123	237	517
..	..	..	..	..	..	..	..	..	..	..	वीरान	..	..	..	..	..	..	..	..	..	..	518
10	..	7	4	1	3	..	..	..	..	..	..	..	..	..	..	..	..	1	..	23	35	519
40	..	14	6	..	..	..	..	1	..	..	..	..	..	..	..	..	..	4	..	48	90	520
13	1	16	16	..	..	..	..	1	3	..	..	..	..	..	..	..	..	4	..	40	52	521
10	13	2	4	..	..	..	..	..	..	..	..	..	..	..	..	..	..	..	..	28	15	522
7	..	..	..	..	..	..	..	..	..	..	..	..	..	..	..	..	..	..	..	5	11	523
97	66	37	36	11	2	..	..	20	14	..	..	..	..	..	..	..	..	4	..	110	140	524
4	2	..	..	..	6	..	..	3	..	..	..	..	..	..	..	..	..	..	..	8	8	525
101	17	37	35	9	4	..	..	3	2	..	..	..	..	10	1	..	..	5	1	146	252	526
10	..	21	18	5	2	..	..	..	..	..	..	..	..	..	..	..	..	..	..	15	33	527
31	13	17	25	6	4	..	..	..	..	..	..	..	..	2	..	..	..	1	..	60	99	528
..	..	..	..	..	..	..	..	..	..	..	वीरान	..	..	..	..	..	..	..	..	..	..	529
92	3	20	19	1	..	..	..	..	..	..	..	..	..	..	..	..	..	4	..	103	231	530
34	3	19	22	..	..	..	..	..	..	..	..	..	..	..	..	..	..	1	..	72	99	531
..	..	..	..	..	..	..	..	..	..	..	वीरान	..	..	..	..	..	..	..	..	..	..	532
4	..	..	..	..	..	..	..	..	..	..	..	..	..	..	..	..	..	..	..	3	10	533
42	1	35	37	..	..	..	..	..	..	..	..	..	..	..	..	..	..	3	..	92	124	534
..	..	..	..	..	..	..	..	..	..	..	वीरान	..	..	..	..	..	..	..	..	..	..	535
4	..	1	4	..	..	..	..	..	..	..	..	..	..	..	..	..	..	..	..	7	14	536
..	..	..	..	..	..	..	..	..	..	..	वीरान	..	..	..	..	..	..	..	..	..	..	537
..	..	..	..	..	..	..	..	..	..	..	वीरान	..	..	..	..	..	..	..	..	..	..	538
..	..	..	..	..	..	..	..	..	..	..	वीरान	..	..	..	..	..	..	..	..	..	..	539
30	..	15	12	2	..	..	..	..	..	..	..	..	..	..	..	..	..	2	..	25	68	540
30	6	11	6	..	..	..	..	..	..	..	..	..	..	..	..	..	..	1	..	41	84	541
..	..	..	..	..	..	..	..	..	..	..	वीरान	..	..	..	..	..	..	..	..	..	..	542
84	12	6	10	6	..	..	..	3	..	..	..	..	..	3	..	..	..	..	..	98	183	543
..	..	..	..	..	..	..	..	..	..	..	वीरान	..	..	..	..	..	..	..	..	..	..	544
..	..	..	..	..	..	..	..	..	..	..	वीरान	..	..	..	..	..	..	..	..	..	..	545
4	..	..	..	..	..	..	..	..	..	..	..	..	..	..	..	..	..	1	..	4	12	546
54	12	19	5	..	..	..	..	6	..	..	..	..	..	..	..	..	..	10	..	125	203	547

जनगणना का प्राथमिक सारांश

स्थानीय कोड न.	गांव/वार्ड गणना ब्लाक का नाम	गांव का क्षेत्रफल एकड़ में नगर/वार्ड का वर्ग कि.मी. में	आबाद रिहायशी मकानों की संख्या	परिवारों की संख्या	गिने गये व्यक्तियों की कुल संख्या (बेघरबार और संस्थाओं में रहने वाले व्यक्तियों सहित)			अनुसूचित जातियां		अनुसूचित जनजातियां		साक्षर एवं शिक्षित व्यक्ति		(I-IX) कुल काम करने वाले	
					व्यक्ति	पु.	स्त्री	पु.	स्त्री	पु.	स्त्री	पु.	स्त्री	पु.	स्त्री
1	2	3	4	5	6	7	8	9	10	11	12	13	14	15	16
548	गोंड़ा	28.00	..	..	..	..	बीरान	..	..	..	..	..	..	..	..
549	गौरा	580.00	105	132	687	324	363	72	96	55	65	88	7	170	79
550	जरहा 201	450.00	100	125	660	349	311	37	37	93	81	67	14	193	80
551	जरहा	16.00	..	..	..	..	बीरान	..	..	..	..	..	..	..	..
552	तमरा पहाड़	3,317.00	2	2	17	5	12	..	..	5	12	1	..	3	..
553	उपडौरा	155.00	40	46	265	134	131	7	6	21	24	52	9	71	18
554	डिहुली	441.00	55	57	338	168	170	18	19	38	28	44	8	86	31
555	तमरा देश	1,219.00	273	319	2,044	988	1,056	113	113	65	78	290	32	499	297

रीवा

11/I	**रीवा (न.पा.)**	**52.57**	**18,205**		**38,135**			**2.624**		**1,040**		**23,080**		**16,510**	
			11,009	**69,182**		**31,047**		**2,432**		**886**	**10,214**			**2,910**	
11/I/1	**पुष्पराज वार्ड नं. 1**	..	**820**	**2,193**	**4,079**	**2,298**	**1,781**	**379**	**390**	**164**	**156**	**1,134**	**293**	**965**	**263**
	ब्लाक नं. 1	..	168	212	888	537	351	58	52	10	10	336	91	194	50
	ब्लाक नं. 2	..	153	129	622	337	285	13	14	47	47	184	60	147	54
	ब्लाक नं. 3	..	160	227	896	574	322	69	66	..	..	387	70	228	22
	ब्लाक नं. 4	..	200	786	805	406	399	172	177	73	77	99	43	213	112
	ब्लाक नं. 5	..	139	839	868	444	424	67	81	34	22	128	29	183	25
11/I/2	**निपनिया वार्ड नं. 2**	..	**350**	**439**	**1,648**	**859**	**789**	**18**	**29**	**78**	**70**	**423**	**178**	**366**	**80**
	ब्लाक नं. 6	..	128	148	490	236	254	18	29	4	4	113	49	99	23
	ब्लाक नं. 7	..	93	128	494	270	224	..	..	..	..	152	58	110	8
	ब्लाक नं. 8	..	129	163	664	353	311	..	..	74	66	158	71	157	49
11/I/3	**छापाखाना वार्ड नं. 3**	..	**458**	**484**	**2,074**	**1,167**	**907**	**42**	**28**	**2**	**7**	**776**	**359**	**558**	**56**
	ब्लाक नं. 9	..	117	117	463	261	202	40	25	1	6	163	73	131	23
	ब्लाक नं. 10	..	123	140	612	350	262	2	3	..	..	227	106	177	8
	ब्लाक नं. 11	..	121	129	530	307	223	..	..	1	1	207	69	140	11
	ब्लाक नं. 12	..	97	98	469	249	220	..	..	..	..	179	111	110	14
11/I/4	**बोदाबाग वार्ड नं. 4**	..	**351**	**532**	**2,886**	**1,575**	**1,311**	**260**	**268**	**105**	**107**	**797**	**207**	**691**	**198**
	ब्लाक नं. 13	..	79	118	673	368	305	49	37	29	24	202	50	157	58
	ब्लाक नं. 14	..	91	148	672	370	302	98	121	2	6	174	36	150	23
	ब्लाक नं. 15	..	72	90	557	271	286	35	41	39	42	96	17	132	46
	ब्लाक नं. 16	..	56	76	484	310	174	77	69	25	27	174	31	119	48
	ब्लाक नं. 17	..	53	100	500	256	244	1	..	10	8	151	73	133	23
11/I/5	**सिविल लाइन वार्ड नं.5**	..	**355**	**818**	**3,369**	**2,251**	**1,118**	**75**	**23**	**71**	**27**	**1,797**	**548**	**793**	**75**
	ब्लाक नं. 18	..	80	178	600	373	227	6	3	6	5	272	88	165	9
	ब्लाक नं. 19	..	75	160	695	498	197	46	..	37	..	439	133	199	9
	ब्लाक नं. 20	..	64	194	636	428	208	20	18	15	13	317	64	156	29
	ब्लाक नं. 21	..	56	157	931	656	275	1	..	13	9	559	167	151	17
	ब्लाक नं. 22	..	80	129	507	296	211	2	2	..	..	210	96	122	11

हुजूर तहसील
रीव (न.पा.)

काम करने वाले																		काम न करने वाले		स्थानीय कोड नं.
I		II		III		IV		V(a)		V(b)		VI		VII		VIII		IX		X
पु.	स्त्री	पु.	स्त्री	पु.	स्त्री	पु.	स्त्री	पु.	स्त्री	पु.	स्त्री	पु.	स्त्री	पु.	स्त्री	पु.	स्त्री	पु.	स्त्री	पु.	स्त्री	
17	18	19	20	21	22	23	24	25	26	27	28	29	30	31	32	33	34	35	36	37	38	1
..	..	..	..	..	..	..	..	..	..	..	वीरान	..	..	..	..	..	..	..	..	..	..	548
98	10	54	66	..	..	..	..	7	3	..	..	..	..	11	..	..	..	..	..	154	284	549
76	6	75	66	23	6	..	..	14	2	..	..	..	..	2	..	..	..	3	..	156	231	551
..	..	..	..	..	..	..	..	..	..	..	वीरान	..	..	..	..	..	..	..	..	..	..	550
3	..	..	..	..	..	..	..	..	..	..	..	..	..	..	..	..	..	..	..	2	12	552
43	4	15	14	..	..	..	..	7	..	..	..	..	..	..	..	..	..	6	..	63	113	553
57	7	20	22	..	..	..	..	6	2	1	..	..	..	1	..	..	..	1	..	82	139	554
301	79	145	202	1	..	..	..	16	9	..	..	..	..	17	7	..	..	19	..	489	759	555

नगर पालिका

767	1,017	646	44	1,336	1,997	861	2,744	1,201	5,867	21,625	11/1
55	629	63	1	477	242	61	142	23	1,217	28,137	
69	6	109	78	59	8	..	..	63	14	109	3	40	13	90	13	77	3	349	125	1,333	1,518	11/I/1
18	2	51	41	11	..	..	..	3	..	14	..	5	..	22	2	7	..	63	5	343	301	1
14	..	23	30	7	..	..	..	4	..	8	..	8	..	8	..	9	..	66	24	190	231	2
13	..	1	1	9	..	..	..	25	3	27	2	13	..	35	..	15	..	90	16	346	300	3
3	2	4	3	13	6	..	..	17	9	53	1	10	13	13	11	35	3	65	64	193	287	4
21	2	30	3	19	2	..	..	14	2	7	..	4	..	12	..	11	..	65	16	261	399	5
38	..	46	36	9	..	18	1	87	28	24	..	11	3	38	1	15	..	80	11	493	709	11/I/2
4	..	..	1	5	..	.	..	28	14	12	..	5	..	13	1	4	..	28	7	137	231	6
8	..	..	..	4	..	1	..	41	7	3	..	3	..	13	..	7	..	30	1	160	216	7
26	..	46	35	..	..	17	1	18	7	9	..	3	3	12	..	4	..	22	3	196	262	8
11	1	5	..	20	..	..	..	10	2	84	1	22	..	135	3	59	..	212	49	609	851	11/I/3
1	..	5	..	7	..	..	..	..	..	8	..	7	..	21	..	16	..	66	23	130	179	9
7	1	..	..	6	..	..	..	5	..	30	..	5	..	57	..	12	..	55	7	173	254	10
2	..	..	..	4	..	..	..	5	1	30	1	6	..	21	3	18	..	54	6	167	212	11
1	..	..	..	3	..	..	..	..	1	16	..	4	..	36	..	13	..	37	13	139	206	12
132	19	219	157	16	2	2	..	18	3	27	..	21	..	46	..	29	3	181	14	884	1,113	11/I/4
25	6	47	49	4	..	..	..	3	..	6	..	7	..	14	..	5	..	46	3	211	247	13
6	3	71	14	4	..	..	..	9	..	9	..	4	..	3	..	8	..	36	6	220	279	14
44	..	36	42	2	..	1	..	3	..	5	..	4	..	4	..	6	..	27	4	139	240	15
13	..	54	45	2	..	..	..	2	3	1	..	2	..	15	..	2	..	28	..	191	126	16
44	10	11	7	4	2	1	..	1	..	6	..	4	..	10	..	8	3	44	1	123	221	17
11	1	22	10	39	..	..	..	13	..	40	..	48	..	102	3	115	..	403	61	1,458	1,043	11/I/5
5	..	11	5	3	..	..	..	3	..	17	..	6	..	24	2	46	..	50	2	208	218	18
5	..	1	..	13	..	..	..	1	..	4	..	16	..	23	..	22	..	114	9	299	188	19
..	..	9	5	8	..	..	..	1	..	12	..	10	..	24	..	17	..	75	24	272	179	20
1	1	1	..	9	..	..	..	..	..	5	..	9	..	17	..	9	..	100	16	505	258	21
..	..	..	..	6	..	..	..	8	..	2	..	7	..	14	1	21	..	64	10	174	200	22

जनगणना का प्राथमिक सारांश

स्थानीय कोड सं.	गांव/वार्ड गणना ब्लाक का नाम	गांव का क्षेत्रफल एकड़ में नगर/वार्ड का वर्ग कि.मी. में	आवास रिहायशी मकानों की संख्या	परिवारों की संख्या	गिने गये व्यक्तियों की कुल संख्या (बेघरबार और संस्थाओं में रहने वाले व्यक्तियों सहित)			अनुसूचित जातियां		अनुसूचित जनजातियां		साक्षर एवं शिक्षित व्यक्ति		(I-IX) कुल काम करने वाले	
					व्यक्ति	पु.	स्त्री	पु.	स्त्री	पु.	स्त्री	पु.	स्त्री	पु	स्त्री
1	2	3	4	5	6	7	8	9	10	11	12	13	14	15	16
11/I/6	अमहिया वार्ड नं. 6	..	643	1,591	3,485	2,089	1,396	18	11	33	37	1,373	520	855	67
	ब्लाक नं. 23	..	151	151	831	454	377	..	..	..	..	319	177	168	17
	ब्लाक नं. 24	..	205	1,130	1,125	713	412	4	5	11	9	435	94	315	19
	ब्लाक नं. 25	..	119	140	781	457	324	5	2	18	18	309	122	185	16
	ब्लाक नं. 26	..	168	170	748	465	283	9	4	4	10	310	127	187	15
11/I/7	अस्पताल वार्ड नं. 7	..	437	777	2,421	1,293	1,128	73	53	25	27	742	466	586	117
	ब्लाक नं. 27	..	145	175	741	412	329	..	..	24	27	229	99	174	6
	ब्लाक नं. 28	..	74	78	405	210	195	..	..	..	..	118	56	91	6
	ब्लाक नं. 29	..	99	134	563	328	235	25	8	..	..	166	96	158	37
	ब्लाक नं. 30	..	97	105	427	227	200	5	5	1	..	166	37	114	16
	ब्लाक नं. 31	..	22	285	285	116	169	43	40	..	..	63	128	49	52
11/I/8	कोठी वार्ड नं. 8	..	523	665	2,645	1,598	1,047	53	20	21	16	1,101	543	720	119
	ब्लाक नं. 32	..	140	158	683	410	273	..	..	4	2	299	146	191	32
	ब्लाक नं. 33	..	96	126	542	295	247	..	..	..	..	192	122	135	33
	ब्लाक नं. 34	..	174	175	691	419	272	20	14	4	4	284	131	187	29
	ब्लाक नं. 35	..	113	206	729	474	255	33	6	13	10	326	144	207	25
11/I/9	घोघर वार्ड नं. 9	..	296	531	2,271	1,240	1,031	37	35	1	1	803	399	553	69
	ब्लाक नं. 36	..	55	173	602	346	256	3	..	..	..	229	71	141	10
	ब्लाक नं. 37	..	100	113	600	322	278	..	..	1	1	234	171	136	22
	ब्लाक नं. 38	..	74	138	660	362	298	26	26	..	..	232	105	171	5
	ब्लाक नं. 39	..	67	107	409	210	199	8	9	..	..	108	52	105	32
11/I/10	लकिया वार्ड नं. 10	..	382	523	2,783	1,439	1,344	1	2	3	1	893	522	650	108
	ब्लाक नं. 40	..	126	154	811	432	379	..	..	3	1	294	177	199	27
	ब्लाक नं. 41	..	95	114	697	347	350	1	2	..	..	235	132	151	12
	ब्लाक नं. 42	..	70	131	631	320	311	..	..	..	..	168	80	153	25
	ब्लाक नं. 43	..	52	52	306	159	147	..	..	..	..	79	37	69	17
	ब्लाक नं. 44	..	39	72	338	181	157	..	..	..	..	117	96	78	27
11/I/11	रानीगंज वार्ड नं. 11	..	286	393	2,457	1,289	1,168	2	1	7	1	794	540	537	42
	ब्लाक नं. 45	..	66	103	539	264	275	..	..	5	1	143	86	118	10
	ब्लाक नं. 46	..	63	89	532	278	254	..	..	..	..	214	124	110	7
	ब्लाक नं. 47	..	83	81	577	313	264	..	..	2	..	149	163	143	10
	ब्लाक नं. 48	..	74	120	809	434	375	2	1	..	..	288	167	166	15
11/I/12	अलियान वार्ड नं. 12	..	260	702	1,789	941	848	17	14	1	2	622	341	396	24
	ब्लाक नं. 49	..	98	102	620	326	294	..	..	1	2	228	125	130	9
	ब्लाक नं. 50	..	64	503	503	263	240	..	..	..	..	190	93	110	..
	ब्लाक नं. 51	..	98	97	666	352	314	17	14	..	..	204	123	156	15
11/I/13	जानकी वार्ड नं. 13	..	218	316	1,818	955	863	..	..	..	..	652	430	425	27
	ब्लाक नं. 52	..	56	81	552	278	274	..	..	..	..	203	121	127	5
	ब्लाक नं. 53	..	102	151	730	398	332	..	..	..	..	263	142	165	20
	ब्लाक नं. 54	..	60	84	536	279	257	..	..	..	..	186	157	133	2
11/I/14	कटरा वार्ड नं. 14	..	338	434	2,222	1,174	1,048	4	4	..	..	811	461	480	108
	ब्लाक नं. 55	..	71	90	477	252	225	..	..	..	..	179	102	111	13

रीवा (न.पा.)

काम करने वाले																					
I		II		III		IV		V(a)		V(b)		VI		VII		VIII		IX		X काम न करने वाले		स्थानीय कोड सं.
पु.	स्त्री	पु.	स्त्री	पु.	स्त्री	पु.	स्त्री	पु.	स्त्री	पु.	स्त्री	पु.	स्त्री	पु.	स्त्री	पु.	स्त्री	पु.	स्त्री	पु.	स्त्री	
17	18	19	20	21	22	23	24	25	26	27	28	29	30	31	32	33	34	35	36	37	38	1
52	1	31	12	31	1	..	..	51	2	42	2	67	..	134	2	76	1	371	46	1,234	1,329	11/I/6
2	..	3	..	8	1	..	..	..	..	10	..	13	..	42	1	12	..	78	15	286	360	23
8	1	19	10	11	..	..	..	48	2	10	..	38	..	47	..	24	..	110	6	398	393	24
39	..	9	2	5	..	..	..	..	..	12	1	7	..	17	..	20	1	76	12	272	308	25
3	..	..	..	7	..	..	..	3	..	10	1	9	..	28	1	20	..	107	13	278	268	26
23	..	4	2	19	5	..	..	13	12	60	4	27	5	143	15	64	1	233	73	707	1,011	11/I/7
19	..	3	2	6	..	..	..	5	..	18	..	7	..	33	..	23	..	60	4	238	323	27
..	..	..	..	1	..	..	..	1	..	13	..	3	..	31	1	17	..	25	5	119	189	28
..	..	1	..	6	2	..	..	..	1	17	4	9	..	31	8	20	1	74	21	170	198	29
..	..	..	..	4	..	..	..	..	..	12	..	5	..	46	4	3	..	44	12	113	184	30
4	..	..	..	2	3	..	..	7	11	..	..	3	5	2	2	1	..	30	31	67	117	31
10	..	6	..	50	6	..	..	29	9	79	14	52	7	121	9	78	1	295	73	878	928	11/I/8
3	..	2	..	6	2	..	..	14	1	18	1	9	3	65	2	16	1	58	22	219	241	32
..	..	..	..	6	1	..	..	11	1	21	12	15	1	14	3	7	..	61	15	160	214	33
..	..	..	..	16	1	..	..	4	7	26	1	14	2	15	1	40	..	72	17	232	243	34
7	..	4	..	22	2	..	..	..	..	14	..	14	1	27	3	15	..	104	19	267	230	35
8	1	3	..	42	13	..	..	48	7	84	1	26	..	98	2	95	..	149	45	687	962	11/I/9
..	1	..	..	7	1	..	..	8	..	15	1	9	..	19	1	31	..	52	6	205	246	36
5	..	..	..	5	..	..	..	5	..	27	..	5	..	24	1	21	..	44	21	186	256	37
3	..	3	..	6	..	..	..	19	..	34	..	7	..	42	..	34	..	23	5	191	293	38
..	..	..	..	24	12	..	..	16	7	8	..	5	..	13	..	9	..	30	13	105	167	39
4	..	5	3	14	..	..	..	63	46	212	12	23	..	87	7	58	..	184	40	789	1,236	11/I/10
1	..	2	..	5	..	..	..	3	11	76	2	6	..	40	3	11	..	55	11	233	352	40
2	..	..	..	4	..	..	..	3	..	55	7	5	..	17	1	15	..	50	4	196	338	41
1	..	3	3	3	..	..	..	16	..	45	2	7	..	17	3	20	..	41	17	167	286	42
..	..	..	..	1	..	..	..	25	12	19	1	2	..	3	..	6	..	13	4	90	130	43
..	..	..	..	1	..	..	..	16	23	17	..	3	..	10	..	6	..	25	4	103	130	44
11	3	2	..	21	..	..	..	62	7	120	5	15	..	129	2	42	7	135	18	752	1,126	11/I/11
1	..	2	..	4	..	..	..	27	5	20	1	4	..	16	1	5	..	39	3	146	265	45
2	..	..	..	6	..	..	..	11	1	23	..	3	..	40	..	5	..	20	6	168	247	46
6	..	..	..	5	..	..	..	4	..	36	2	3	..	47	1	7	7	35	.	170	254	47
2	3	..	..	6	..	..	..	20	1	41	2	5	..	26	..	25	..	41	9	268	360	48
3	1	..	..	7	..	1	..	23	1	123	9	8	..	144	1	6	1	81	11	545	824	11/I/12
..	..	..	..	2	..	1	..	20	1	30	6	2	..	50	..	1	..	24	2	196	285	49
2	..	..	..	2	..	..	..	..	..	32	..	3	..	45	..	2	..	24	..	153	240	50
1	1	..	..	3	..	..	..	3	..	61	3	3	..	49	1	3	1	33	9	196	299	51
4	..	..	..	9	..	..	..	42	8	86	1	14	..	150	..	15	..	105	18	530	836	11/I/13
3	..	..	..	..	..	..	..	7	2	36	1	..	..	60	..	3	..	18	2	151	269	52
1	..	..	..	9	..	..	..	29	5	8	..	12	..	47	..	7	..	52	15	233	312	53
..	..	..	..	..	..	..	..	6	1	42	..	2	..	43	..	5	..	35	1	146	255	54
7	..	..	..	12	..	2	..	54	35	67	35	26	..	123	5	21	..	168	33	694	940	11/I/14
5	..	..	..	4	..	..	..	12	7	17	..	6	..	26	..	6	..	35	6	141	212	55

जनगणना का प्राथमिक सारांश

स्थानीय कोड सं.	गांव/वार्ड गणना ब्लाक का नाम	गांव का क्षेत्रफल एकड़ में नगर/वार्ड का वर्ग कि.मी. में	आबाद रिहायशी मकानों की संख्या	परिवारों की संख्या	गिने गये व्यक्तियों की कुल संख्या (बेघरबार और संस्थाओं में रहने वाले व्यक्तियों सहित)			अनुसूचित जातियां		अनुसूचित जनजातियां		साक्षर एवं शिक्षित व्यक्ति		(I-IX) कुल काम करने वाले	
					व्यक्ति	पु.	स्त्री	पु.	स्त्री	पु.	स्त्री	पु.	स्त्री	पु.	स्त्री
1	2	3	4	5	6	7	8	9	10	11	12	13	14	15	16
	ब्लाक नं. 56	..	98	121	651	331	320	4	3	..	..	214	133	143	43
	ब्लाक नं. 57	..	65	87	515	276	239	..	..	..	..	175	101	104	22
	ब्लाक नं. 58	..	104	136	579	315	264	..	1	..	..	243	125	122	30
11/I/15	अस्पताल वार्ड नं. 15	..	390	455	2,428	1,310	1,118	467	441	9	6	703	247	592	197
	ब्लाक नं. 59	..	76	118	625	329	296	..	..	..	..	199	82	153	12
	ब्लाक नं. 60	..	103	107	539	296	243	177	158	4	2	118	41	134	64
	ब्लाक नं. 61	..	114	114	561	303	258	128	118	3	3	170	43	147	56
	ब्लाक नं. 62	..	97	116	703	382	321	162	165	2	1	216	81	158	65
11/I/16	बैंकट बटालियन वार्ड नं. 16	..	642	851	4,282	2,659	1,623	190	166	293	220	1,494	416	1,222	174
	ब्लाक नं. 63	..	125	173	725	401	324	13	21	75	69	204	60	198	35
	ब्लाक नं. 64	..	94	112	604	288	316	58	73	30	38	113	36	149	64
	ब्लाक नं. 65	..	89	98	497	252	245	13	17	22	28	101	36	110	14
	ब्लाक नं. 66	..	121	187	892	513	379	14	11	86	73	350	182	190	14
	ब्लाक नं. 67	..	43	75	588	559	29	38	1	69	2	242	4	158	3
	ब्लाक नं. 68	..	74	101	425	357	68	7	7	..	..	318	31	277	2
	ब्लाक नं. 69	..	96	105	551	289	262	47	36	11	10	166	67	140	42
11/I/17	चिरहुला वार्ड नं. 17	..	406	531	2,637	1,447	1,190	145	126	157	150	669	228	709	129
	ब्लाक नं. 70	..	117	122	695	366	329	86	75	130	121	100	35	197	79
	ब्लाक नं. 71	..	62	57	302	165	137	37	27	24	24	54	8	74	9
	ब्लाक नं. 72	..	86	107	587	309	278	13	13	..	..	103	21	155	33
	ब्लाक नं. 73	..	105	102	567	312	255	..	..	..	..	192	98	115	6
	ब्लाक नं. 74	..	36	143	486	295	191	9	11	3	5	220	66	168	2
11/I/18	नया तालाब वार्ड नं. 18	..	530	618	2,777	1,464	1,313	437	428	38	31	644	224	713	239
	ब्लाक नं. 75	..	123	118	571	283	288	196	198	6	4	90	25	130	88
	ब्लाक नं. 76	..	108	128	529	292	237	86	79	6	6	105	17	167	67
	ब्लाक नं. 77	..	78	89	489	249	240	148	151	..	..	64	13	117	23
	ब्लाक नं. 78	..	97	131	523	282	241	..	..	18	18	163	70	136	31
	ब्लाक नं. 79	..	124	152	665	358	307	7	..	8	3	222	99	163	30
11/I/19	पाडेन टोला वार्ड नं. 19	..	211	1,093	1,469	783	686	16	11	..	1	535	281	317	46
	ब्लाक नं. 80	..	83	537	537	275	262	10	5	..	..	190	124	105	8
	ब्लाक नं. 81	..	63	450	450	248	202	..	..	..	..	185	93	89	10
	ब्लाक नं. 82	..	65	106	482	260	222	6	6	..	1	160	64	123	28
11/I/20	चिकान वार्ड नं. 20	..	266	354	2,048	1,059	989	1	..	..	..	503	192	494	168
	ब्लाक नं. 83	..	74	89	532	271	261	..	..	..	..	117	39	121	20
	ब्लाक नं. 84	..	72	105	637	332	305	..	..	..	..	171	73	179	127
	ब्लाक नं. 85	..	63	94	475	248	227	1	..	..	..	91	20	107	11
	ब्लाक नं. 86	..	57	66	404	208	196	..	..	..	..	124	60	87	10
11/I/21	तरहटी वार्ड नं. 21	..	532	651	3,245	1,688	1,557	12	12	5	7	1,051	568	701	68
	ब्लाक नं. 87	..	92	92	447	236	211	..	..	..	..	135	68	101	5
	ब्लाक नं. 88	..	106	113	590	315	275	..	..	..	..	194	62	122	22
	ब्लाक नं. 89	..	67	105	560	292	268	..	..	..	..	208	124	113	4
	ब्लाक नं. 90	..	100	108	577	295	282	..	..	5	7	189	134	113	7

रीवा (न.पा.)

काम करने वाले																				काम न करने वाले		स्थानीय कोड सं.
I		II		III		IV		V(a)		V(b)		VI		VII		VIII		IX		X		
पु.	स्त्री	पु.	स्त्री	पु.	स्त्री	पु.	स्त्री	पु.	स्त्री	पु.	स्त्री	पु.	स्त्री	पु.	स्त्री	पु.	स्त्री	पु.	स्त्री	पु.	स्त्री	
17	18	19	20	21	22	23	24	25	26	27	28	29	30	31	32	33	34	35	36	37	38	1
1	..	..	..	2	..	..	..	23	1	34	33	11	..	28	..	5	..	39	9	188	277	56
1	..	..	..	2	..	2	..	14	20	9	..	4	..	34	1	4	..	34	1	172	217	57
..	..	..	..	4	..	..	..	5	7	7	2	5	..	35	4	6	..	60	17	193	234	58
4	..	26	7	15	4	..	..	92	49	72	8	31	9	90	8	52	2	210	110	718	921	11/I/15
..	..	2	..	3	..	..	..	18	7	18	1	6	..	52	1	16	..	38	3	176	284	59
1	..	14	7	2	..	..	..	32	24	7	..	5	2	14	3	9	..	50	28	162	179	60
1	..	1	..	2	..	..	..	37	17	12	1	9	2	11	4	21	..	53	32	156	202	61
2	..	9		8	4	..	..	5	1	35	6	11	5	13	..	6	2	69	47	224	256	62
134	5	167	113	61	1	9	..	23	3	61	1	58	..	78	1	73	..	558	50	1,437	1,449	11/I/16
24	..	61	32	5	1	1	..	5	..	15	..	..	..	6	..	11	..	70	2	203	289	63
34	3	57	51	..	..	..	..	1	..	6	..	6	..	2	..	3	..	40	10	139	252	64
14	2	12	3	3	..	..	..	8	..	11	..	..	..	..	1	20	..	42	8	142	231	65
15	..	5	..	11	..	..	..	1	..	7	..	10	..	25	..	13	..	103	14	323	365	66
13	..	..	..	16	..	3	..	..	..	8	..	15	..	17	..	8	..	78	3	401	26	67
17	..	5	..	24	..	5	..	..	..	11	..	23	..	25	..	15	..	152	2	80	66	68
17	..	27	27	2	..	..	..	8	3	3	1	4	..	3	..	3	..	73	11	149	220	69
108	2	197	110	16	1	..	..	25	1	40	2	19	..	71	1	23	..	210	12	738	1,061	11/I/17
6	..	151	75	3	..	..	..	1	1	..	..	..	..	5	1	4	..	27	2	169	250	70
55	1	12	8	..	..	..	..	..	..	..	..	..	..	..	..	1	..	6	..	91	128	71
47	1	33	27	..	1	..	..	22	..	15	2	..	..	2	..	3	..	33	2	154	245	72
..	..	..	..	..	..	..	..	2	..	11	..	1	..	51	..	3	..	47	6	197	249	73
..	..	1	..	13	..	..	..	..	..	14	..	18	..	13	..	12	..	97	2	127	189	74
8	..	10	5	31	4	8	..	117	96	44	19	84	17	117	13	63	1	231	84	751	1,074	11/I/18
..	..	3	2	7	..	2	..	44	63	3	3	7	2	28	..	2	..	34	18	153	200	75
5	..	3	..	8	3	..	..	36	31	11	3	42	12	10	3	18	..	34	15	125	170	76
1	..	1	..	2	..	1	..	34	2	12	2	6	2	8	..	9	..	43	17	132	217	77
2	..	1	1	6	1	3	..	3	..	6	6	11	1	30	4	17	..	57	18	146	210	78
..	..	2	2	8	..	2	..	..	..	12	5	18	..	41	6	17	1	63	16	195	277	79
2	..	7	..	10	..	1	..	47	8	35	..	16	..	42	3	16	..	141	35	466	640	11/I/19
..	..	4	..	4	..	..	..	15	..	7	..	6	..	14	..	2	..	53	8	170	254	80
2	..	..	..	3	..	1	..	2	1	8	..	6	..	16	..	7	..	44	9	159	192	81
..	..	3	..	3	..	..	..	30	7	20	..	4	..	12	3	7	..	44	18	137	194	82
1	..	..	..	14	1	1	..	52	6	140	103	22	..	167	22	20	..	77	36	565	821	11/I/20
..	..	..	..	1	..	..	..	8	1	22	12	3	..	72	3	1	..	14	4	150	241	83
1	..	..	..	11	1	..	..	13	4	62	78	16	..	40	17	6	..	30	27	153	178	84
..	..	..	..	1	..	..	..	16	1	22	5	1	..	39	1	9	..	19	4	141	216	85
..	..	..	..	1	..	1	..	15	..	34	8	2	..	16	1	4	..	14	1	121	186	86
13	..	1	..	28	..	..	..	119	34	82	3	55	1	133	4	39	..	231	26	987	1,489	11/I/21
1	..	..	..	5	..	..	..	15	..	15	..	4	..	19	..	3	..	39	5	135	206	87
1	..	..	..	6	..	..	..	24	18	14	1	14	..	18	1	9	..	36	2	193	253	88
1	..	1	..	3	..	..	..	13	..	22	..	3	..	36	1	7	..	27	3	179	264	89
1	..	..	..	5	..	..	..	27	1	2	1	5	..	21	..	5	..	47	5	182	275	90

जनगणना का प्राथमिक सारांश

स्थानीय कोड नं.	गांव/वार्ड गणना ब्लाक का नाम	गांव का क्षेत्रफल एकड़ में नगर/वार्ड का वर्ग कि.मी. में	आबाद रिहायशी मकानों की संख्या	परिवारों की संख्या	गिने गये व्यक्तियों की कुल संख्या (बेघरबार और संस्थाओं में रहने वाले व्यक्तियों सहित)			अनुसूचित जातियां		अनुसूचित जनजातियां		साक्षर एवं शिक्षित व्यक्ति		(I-IX) कुल काम करने वाले	
					व्यक्ति	पु.	स्त्री	पु.	स्त्री	पु.	स्त्री	पु.	स्त्री	पु.	स्त्री
1	2	3	4	5	6	7	8	9	10	11	12	13	14	15	16
	ब्लाक नं. 91	..	61	114	527	258	269	..	..	..	..	188	146	113	4
	ब्लाक नं. 92	..	106	119	544	292	252	12	12	..	..	137	34	139	26
11/I/22	गर्ल्स स्कूल वार्ड नं.22	..	294	411	2,084	1,103	981	3	..	2	..	726	343	475	63
	ब्लाक नं. 93	..	83	83	537	287	250	..	..	..	..	165	88	106	7
	ब्लाक नं. 94	..	85	113	565	291	274	1	..	..	..	210	92	135	12
	ब्लाक नं. 95	..	14	96	412	220	192	..	..	2	..	154	88	91	4
	ब्लाक नं. 96	..	112	119	570	305	265	2	..	..	..	197	75	143	40
11/I/23	कोतवाली वार्ड नं. 23	..	316	379	1,718	924	794	37	44	..	..	694	404	380	50
	ब्लाक नं. 97	..	82	105	505	247	258	..	..	..	..	196	141	107	9
	ब्लाक नं. 98	..	91	117	506	292	214	..	..	..	..	241	115	101	2
	ब्लाक नं. 99	..	143	157	707	385	322	37	44	..	..	257	148	172	39
11/I/24	उपरहटी वार्ड नं. 24	..	313	860	2,220	1,150	1,070	..	..	..	..	894	542	469	68
	ब्लाक नं.100	..	94	104	479	260	219	..	..	..	..	206	111	104	18
	ब्लाक नं.101	..	61	93	589	300	289	..	..	..	..	246	161	126	23
	ब्लाक नं.102	..	80	540	540	268	272	..	..	..	..	206	142	117	8
	ब्लाक नं.103	..	78	123	612	322	290	..	..	..	..	236	128	122	19
11/I/25	धोबन टोला वार्ड नं. 25	..	452	530	2,568	1,366	1,202	222	196	2	2	815	337	567	74
	ब्लाक नं.104	..	83	92	407	201	206	2	1	..	..	113	40	87	13
	ब्लाक नं.105	..	78	81	432	247	185	6	4	..	..	173	65	91	7
	ब्लाक नं.106	..	91	96	470	251	219	16	21	..	..	155	50	108	5
	ब्लाक नं.107	..	80	95	481	250	231	64	52	2	1	139	70	109	34
	ब्लाक नं.108	..	68	92	420	233	187	..	..	..	1	188	112	79	14
	ब्लाक नं.109	..	52	74	358	184	174	134	118	..	..	47	..	93	1
11/I/26	बिछिया वार्ड नं. 26	..	409	516	2,897	1,482	1,415	13	12	..	..	877	447	589	66
	ब्लाक नं.110	..	113	159	778	404	374	..	..	..	..	264	112	161	2
	ब्लाक नं.111	..	72	87	468	220	248	..	..	..	..	79	39	83	20
	ब्लाक नं.112	..	92	118	630	317	313	..	..	..	..	166	82	129	23
	ब्लाक नं.113	..	132	152	1,021	541	480	13	12	..	..	368	214	216	21
11/I/27	जगन्नाथजी वार्ड नं.27	..	531	558	2,862	1,532	1,330	102	118	23	17	757	178	707	215
	ब्लाक नं.114	..	65	71	485	306	179	5	7	7	7	186	49	194	40
	ब्लाक नं.115	..	97	103	650	320	330	..	..	..	..	165	33	118	6
	ब्लाक नं.116	..	95	110	569	301	268	50	56	..	..	151	37	89	47
	ब्लाक नं.117	..	274	274	1,158	605	553	47	55	16	10	255	59	306	122

रीवा (न.पा.)

काम करने वाले																						
I		II		III		IV		V(a)		V(b)		VI		VII		VIII		IX		X काम न करने वाले		स्थानीय कोड सं.
पु.	स्त्री	पु.	स्त्री	पु.	स्त्री	पु.	स्त्री	पु.	स्त्री	पु.	स्त्री	पु.	स्त्री	पु.	स्त्री	पु.	स्त्री	पु.	स्त्री	पु.	स्त्री	
17	18	19	20	21	22	23	24	25	26	27	28	29	30	31	32	33	34	35	36	37	38	1
4	..	..	..	4	..	..	..	85	..	17	..	5	..	25	..	7	..	46	4	145	265	91
5	..	..	..	5	..	..	..	35	15	12	1	24	1	14	2	8	..	36	7	153	226	92
10	5	7	2	9	..	..	..	62	9	105	14	24	..	99	8	25	..	134	25	628	918	11/I/22
..	..	4	..	1	..	..	..	46	3	10	..	8	..	11	..	3	..	23	4	181	243	93
3	..	..	..	3	..	..	..	..	..	27	2	7	..	45	3	10	..	40	7	156	262	94
1	..	..	..	2	..	..	..	3	..	39	3	3	..	11	..	6	..	26	1	129	188	95
6	5	3	2	3	..	..	..	13	6	29	9	6	..	32	5	6	..	45	13	162	225	96
27	2	..	..	16	..	..	..	30	6	28	..	19	..	62	2	22	..	176	40	544	744	11/I/23
5	2	..	..	3	..	..	..	12	..	8	..	5	..	29	..	3	..	42	7	140	249	97
2	..	..	..	5	..	..	..	17	..	7	..	4	..	11	1	10	..	45	1	191	212	98
20	..	..	..	8	..	..	..	1	6	13	..	10	..	22	1	9	..	89	32	213	283	99
17	1	..	..	18	4	..	..	24	6	35	..	23	1	97	6	31	2	224	48	681	1,002	11/I/24
8	..	..	..	3	..	..	..	11	1	2	..	5	..	23	3	5	2	47	12	156	201	100
5	1	..	..	6	3	..	..	5	4	9	..	7	1	17	..	10	..	67	14	174	266	101
4	..	..	..	3	..	..	..	8	1	8	..	4	..	33	..	15	..	42	7	151	264	102
..	..	..	..	6	1	..	..	..	..	16	..	7	..	24	3	1	..	68	15	200	271	103
5	..	33	5	17	5	..	..	43	3	79	1	27	2	56	4	33	1	274	53	799	1,128	11/I/25
1	..	8	4	1	..	..	..	13	2	2	..	3	..	12	..	7	..	40	7	114	193	104
1	..	3	1	5	..	..	..	2	..	4	..	5	..	9	..	7	..	55	6	156	178	105
1	..	12	..	3	..	..	..	16	..	5	..	4	..	5	..	9	..	53	5	143	214	106
1	..	3	..	8	5	..	..	11	1	7	..	6	2	8	3	5	1	60	22	141	197	107
1	..	2	..	..	..	..	..	..	..	6	1	4	..	16	1	3	..	47	12	154	173	108
..	..	5	..	..	..	..	..	1	..	55	..	5	..	6	..	2	..	19	1	91	173	109
18	..	2	..	20	..	..	..	79	31	44	1	28	1	133	1	27	..	238	32	893	1,349	11/I/26
13	..	..	..	6	..	..	..	19	..	7	..	8	..	21		10	..	77	2	243	372	110
..	..	..	..	2	..	..	..	14	17	14	..	7	..	12	..	5	..	29	3	137	228	111
1	..	..	..	3	..	..	..	23	10	20	1	6	1	23	1	8	..	45	10	188	290	112
4	..	2	..	9	..	..	..	23	4	3	..	7	..	77	..	4	..	87	17	325	459	113
37	7	115	89	43	8	2	..	77	51	75	3	55	2	59	6	27	..	217	49	825	1,115	11/I/27
..	1	14	..	10	1	..	..	17	7	5	..	10	2	11	1	9	..	118	28	112	139	114
1	..	..	..	2	..	..	..	17	3	39	3	19	..	15	..	5	..	20	..	202	324	115
1	2	..	..	4	3	..	..	40	39	7	..	7	..	3	..	1	..	26	3	212	221	116
35	4	101	89	27	4	2	..	3	2	24	..	19	..	30	5	12	..	53	18	299	431	117