CENSUS 1981

क्रम/SERIES-22

उत्तर प्रदेश

UTTAR
PRADESH

भाग XIII - अ
ग्राम एवं नगर निदर्शनी
Part XIII - A
VILLAGE & TOWN DIRECTORY

जिला
जनगणना
हस्तपुस्तिका

DISTRICT
CENSUS
HAND BOOK

जिला
रामपुर

DISTRICT
RAMPUR

रवीन्द्र गुप्त,
भारतीय प्रशासनिक सेवा
निदेशक, जनगणना परिचालन,
उत्तर प्रदेश।

विषय-सूची

		पृष्ठ संख्या
1.	प्रस्तावना	i
2.	प्राक्कथन	v
3.	जिले का मानचित्र	
4.	जिले के महत्वपूर्ण आँकड़े	ix
5.	जिला जनगणना हस्तपुस्तिका का परिचय	xiii
6.	विश्लेषणात्मक टिप्पणी (अँग्रेजी में)	
7.	अनुभाग I—ग्राम निदेशिका	17—227
	तहसील :	
	1. स्वार	21—58
	(i) तहसील मानचित्र	
	(ii) ग्रामों की वर्णानुक्रम सूची	22
	(iii) ग्राम निदेशिका	28
	2. बिलासपुर	59—88
	(i) तहसील मानचित्र	
	(ii) ग्रामों की वर्णानुक्रम सूची	60
	(iii) ग्राम निदेशिका	66
	3. रामपुर	89—122
	(i) तहसील मानचित्र	
	(ii) ग्रामों की वर्णानुक्रम सूची	90
	(iii) ग्राम निदेशिका	96
	4. शाहाबाद	123—150
	(i) तहसील मानचित्र	
	(ii) ग्रामों की वर्णानुक्रम सूची	124
	(iii) ग्राम निदेशिका	128
	5. मिलक	157—178
	(i) तहसील मानचित्र	
	(ii) ग्रामों की वर्णानुक्रम सूची	152
	(iii) ग्राम निदेशिका	156
	परिशिष्टियाँ	179—228
	I. शिक्षा, चिकित्सा एवं अन्य सुविधाओं का तहसीलवार सार	180
	II. जनगणना प्रयोजन हेतु नगर माने गये नगरों (जनगणना नगरों) के भूमि सम्बन्धी आँकड़े	184
	III. पेयजल को छोड़कर सुविधा रहित ग्रामों की सूची	
	(i) स्वार	185
	(ii) बिलासपुर	189
	(iii) रामपुर	190
	(iv) शाहाबाद	193
	(v) मिलक	195

पृष्ठ संख्या

IV. अनुसूचित जातियों तथा अनुसूचित जनजातियों की जनसंख्या का कुल जनसंख्या से अनुपात परिसर के अनुसार ग्रामों की सूची 197—227

अ—अनुसूचित जातियाँ

1. स्वार 197
2. बिलासपुर 204
3. रामपुर 210
4. शाहाबाद 217
5. मिलक 222

8. अनुभाग II—नगर निदेशिका 229—246

विवरण I — प्रास्थिति और वृद्धि इतिहास 232
विवरण II — नगरों का भौतिक पक्ष एवं स्थिति, 1979 234
विवरण III — नगरपालिका वित्त, 1978-79 236
विवरण IV — सार्वजनिक और अन्य सुविधायें, 1979 238
विवरण IVअ — अधिसूचित गंदी बस्तियों में सार्वजनिक सुविधायें, 1979 240
विवरण V — चिकित्सा, शैक्षिक, मनोरंजन और सांस्कृतिक सुविधायें, 1979 242
विवरण VI — व्यापार, वाणिज्य, उद्योग और बैंक, 1979 244
परिशिष्ट — नगरों की अपवृद्धियाँ तथा उनकी जनसंख्या 246

CONTENTS

		Page No.
1.	Foreword	iii
2.	Preface	vii
3.	Map of the District	
4.	Important Statistics of the District	ix
5.	Introduction of District Census Handbook	xxvii
6.	Analytical Note	1
7.	Section I—Village Directory	17—227
	Tahsils :	
	1. Suar	21—58
	(i) Tahsil Map	
	(ii) Alphabetical list of villages	25
	(iii) Village Directory	28
	2. Bilaspur	59—88
	(i) Tahsil Map	
	(ii) Alphabetical list of villages	63
	(iii) Village Directory	66
	3. Rampur	89—122
	(i) Tahsil Map	
	(ii) Alphabetical list of villages	93
	(iii) Village Directory	96
	4. Shahabad	123—150
	(i) Tahsil Map	
	(ii) Alphabetical list of villages	126
	(iii) Village Directory	128
	5. Milak	151—178
	(i) Tahsil Map	
	(ii) Alphabetical list of villages	154
	(iii) Villages Directory	156
	Appendices	179—228
	I. Tahsil-wise Abstract of Educational, Medical and other amenities.	180
	II. Land Utilisation data in respect of non-municipal towns (census towns).	184
	III. List of villages where no amenity other than the drinking water is available.	
	(i) Suar	185
	(ii) Bilaspur	189
	(iii) Rampur	190
	(iv) Shahabad	193
	(v) Milak	195

Page No.

IV. List of villages according to the population of Scheduled Castes and Scheduled Tribes to the total population by ranges. 197—227

A—Scheduled Castes

1. Suar 197
2. Bilaspur 204
3. Rampur 210
4. Shahabad 217
5. Milak 222

8. Section II—Town Directory 229—246

Statement I —Status and Growth History. 232
Statement II —Physical Aspects and Location of towns, 1979. 234
Statement III —Municipal Finance, 1978-79. 236
Statement IV —Civic and other amenities, 1979. 238
Statement IVA —Civic and other amenities in notified slums, 1979. 240
Statement V —Medical, Educational and Cultural Facilities, 1979. 242
Statement VI —Trade, Commerce, Industries and Banking, 1979. 244
Appendix —Town showing their outgrowth with population. 246

प्र स्ता व ना

राज्य सरकारों की ओर से जनगणना संगठन द्वारा संकलित जिला जनगणना हस्तपुस्तिका, जनगणना का एक अत्यन्त महत्वपूर्ण प्रकाशन है। जिला जनगणना हस्तपुस्तिका का उपयोग योजनाकारकों, प्रशासकों, विद्वानों तथा शोधकर्ताओं के द्वारा बराबर किया जाता है। निर्वाचन क्षेत्रों के निर्धारण, स्थानीय तथा क्षेत्रीय योजनाओं के बनाने तथा जिला प्रशासन में इसका विशेष महत्व है। जिला जनगणना हस्तपुस्तिका एकमात्र ऐसा प्रकाशन है जो कि प्राथमिक जनगणना सार के आँकड़े, ग्रामीण क्षेत्रों के ग्राम स्तर पर तथा नगर क्षेत्र के वार्ड अनुसार प्रस्तुत करता है। ग्रामों एवं नगरों में उपलब्ध सुविधाओं सम्बन्धी आँकड़े आदि भी इसमें प्रस्तुत किये गए हैं।

जिला जनगणना हस्तपुस्तिका श्रृंखला का प्रारम्भ 1951 की जनगणना में हुआ। इसमें जिले के प्रत्येक ग्राम और नगर के लिए प्राथमिक जनगणना सार तथा जनगणना की प्रमुख सारणियां प्रकाशित की गईं थीं। 1961 की जनगणना में जिला जनगणना हस्तपुस्तिका का क्षेत्र विस्तृत कर दिया गया तथा जिले का विवरणात्मक लेख प्रशासनिक आँकड़े, जनगणना सारणियां तथा ग्राम एवं नगर निदेशिका जिनमें प्राथमिक जनगणना सार भी था, प्रकाशित किये गये। 1971 में जिला जनगणना हस्तपुस्तिका श्रृंखला तीन भागों में निकालना तय किया गया।

भाग "अ" में ग्राम एवं नगर निदेशिका, भाग "ब" में ग्राम एवं नगर प्राथमिक जनगणना सार तथा भाग "स" में विश्लेषणात्मक लेख, प्रशासनिक आँकड़े, जिला जनगणना सारणियां एवं ग्राम सुविधाओं और प्राथमिक जनगणना सार पर आधारित कुछ विश्लेषणात्मक सारणियां रखी गयी। यद्यपि कुछ राज्यों में भाग "स" को जिला जनगणना सारणियों तक ही सीमित रखा गया। कुछ अन्य राज्यों में संकलन एवं मुद्रण में विलम्ब होने के कारण इसे छापा नहीं गया।

1981 की जिला जनगणना हस्तपुस्तिका श्रृंखला की रूपरेखा तैयार करते समय ग्राम व नगर निदेशिका के प्रारूपों को पुनः संरचित करते हुये कुछ नई सूचनाओं का समावेश करने का प्रयत्न किया गया है। साथ ही साथ 1971 के आंकड़ों से तुलना बनी रहे इसका भी ध्यान रखा गया है। विद्युत आपूर्ति को छोड़कर अन्य सभी सुविधाएं ग्राम निदेशिका में इस अनुदेश के साथ प्रस्तुत की गई हैं कि यदि कोई सुविधा संदर्भित ग्राम में उपलब्ध नहीं है तो निकटतम स्थान की दूरी जहाँ यह सुविधा उपलब्ध है दर्शा दी जाय। ग्राम निदेशिका के परिवर्द्धित प्रारूप में विशेषकर अवस्थापना सुविधाओं एवं भूमि उपयोग से सम्बन्धित जो विस्तृत आंकड़े समाविष्ट किए गए हैं उनसे ग्रामीण क्षेत्रों में सूक्ष्म नियोजन की आवश्यकताओं की विशिष्ट पूर्ति की अपेक्षा है। यह केवल स्थानीय नियोजन में ही सहायक नहीं होगी बल्कि वस्तुओं एवं सेवाओं की आपूर्ति में और विकास में क्षेत्रीय असन्तुलन को कम करने में भी सहायक होगी।

संशोधित न्यूनतम आवश्यकता कार्यक्रम के लिए आँकड़ों की कुछ पूर्ति के उद्देश्य से कुछ नयी सूचनाओं का समावेश किया गया है। प्रौढ़ शिक्षा केन्द्र, प्राथमिक स्वास्थ्य उपकेन्द्र तथा सामुदायिक कार्यकर्ताओं पर सूचनायें इसी उद्देश्य से दी गई हैं। ग्राम के लिए सम्पर्क मार्ग की नई सूचना से उन ग्रामों का पता चलेगा जिन तक पहुँचना दुर्लभ है। सुविधाओं से लाभान्वित जनसंख्या एवं परिवार संख्या अनुपात देखने के लिए एक नया स्तम्भ "कुल जनसंख्या एवं परिवारों की संख्या" दिया गया है। इसी सन्दर्भ में दो परिशिष्ट जोड़े गए हैं जिनमें अनुसूचित जाति तथा जनजाति का कुल जनसंख्या से अनुपात के अनुसार ग्रामों को तथा वे ग्राम जहां कोई भी सुविधा उपलब्ध नहीं है को सूचीबद्ध किया गया है।

न्यूनतम आवश्यकता कार्यक्रम की आवश्यकताओं की पूर्ति के लिए नगर निदेशिका के प्रारूप में भी संशोधन करके कुछ नये मदों पर सूचना उपलब्ध करायी गयी है। इस लक्ष्य को ध्यान में रखकर प्रथम एवं द्वितीय श्रेणी के नगरों के लिए मलिन बस्तियों में उपलब्ध सुविधाओं (विवरण IV A) का एक नया विवरण दिया गया है। यह अपेक्षा की जाती है कि मलिन बस्तियों के सुधार के लिए कार्यक्रम बनाने में इससे नियोजकों को सहायता मिलेगी।

विवरण IV में अन्य सुविधाओं की तुलना में अनुसूचित जाति/जनजाति की जनसंख्या तथा विवरण V में शैक्षिक सुविधाओं के अन्तर्गत प्रौढ़ शिक्षा कक्षायें/केन्द्र अन्य सूचनाओं के साथ इसी आशय से दी गई है। नगरीय क्षेत्र में सुविधाओं की आधारिक संरचना का अच्छा विश्लेषण नगरों की श्रेणी को ध्यान में रखकर किया जा सकता है। इसलिए हर विवरण में नगर की श्रेणी इंगित की जा रही है। कुछ विवरणों में नगर प्रशासन की प्रास्थिति तथा जनसंख्या के नये स्तम्भों को इसी उद्देश्य की पूर्ति के लिए सम्मिलित किया गया है।

प्राथमिक जनगणना सार का प्रारूप 1981 की जनगणना की व्यक्तिगत पर्ची में आर्थिक एवं अन्य प्रश्नों में परिवर्तन को ध्यान में रखकर बनाया गया है।

प्रकाशन में विलम्ब न होने के उद्देश्य से 1981 की जिला जनगणना हस्तपुस्तिका को इस प्रकार से बनाया गया है कि भाग "अ" खण्ड में ग्राम एवं नगर निदेशिका दी जाय और भाग "ब" में नगर/तहसील स्तर पर अनुसूचित जाति/अनुसूचित जनजाति के प्राथमिक जनगणना सार के साथ-साथ ग्राम तथा नगर प्राथमिक जनगणना सार दिया जाय।

जिला जनगणना हस्तपुस्तिका के प्रारम्भ में अवस्थापना सुविधाओं में प्राथमिक जनगणना सार तथा गैर-जनगणना आँकड़ों पर तैयार इनसेट तालिका की सहायता से लिखित विश्लेषणात्मक लेख को देकर इसकी उपयोगिता को बढ़ाने का प्रयास किया गया है। प्रकाशन की उपयोगिता को बढ़ाने के लिए सीमायें तथा अन्य महत्वपूर्ण विशेषताओं को प्रदर्शित करते हुये जिला तथा तहसील के मानचित्रों को उचित स्थान पर दिया गया है।

यह प्रकाशन राज्य सरकार और जनगणना संगठन का संयुक्त प्रयास है। श्री रवीन्द्र गुप्त, निदेशक जनगणना परिचालन, उत्तर प्रदेश के निदेशन में आंकड़ों का एकीकरण एवं संकलन किया गया है। जिसमें मुद्रण व्यय को राज्य सरकार ने वहन किया है। इस प्रकाशन की पररचना, रूपांकन एवं समन्वय का कार्य मेरे कार्यालय के डा० एन० जी० नाग, उप महारजिस्ट्रार (सामाजिक अध्ययन) ने किया। डा० बी० के० राय, उप महारजिस्ट्रार (मानचित्र) ने मानचित्रों को तैयार करने में तकनीकी मार्ग दर्शन दिया है। जनगणना निदेशालयों से प्राप्त आँकड़ों की जांच श्री एम० एम० दुआ, वरिष्ठ अनुसंधान अधिकारी ने की है। मैं उन सभी के प्रति आभार व्यक्त करता हूं जिन्होंने इस परियोजना में अपना योगदान दिया है।

पी० पद्मनाभ
भारत के महारजिस्ट्रार

नई दिल्ली
26 अप्रैल, 1982

FOREWORD

The District Census Handbook (DCH), compiled by the Census Organization on behalf of the State Government, is one of the most valuable products of the Census. The DCH is constantly referred to by planners, administrators, academicians and researchers. It is *inter alia* used for delimitation of constituencies formulation of local level and regional plans and as an aid to District administration. The District Census Handbook is the only publication which provides Primary Census Abstract (PCA) data upto village level for the rural areas, ward-wise for each city or town. It also provides data on infrastructure and amenities in villages and towns, etc.

The District Census Handbook series was initiated during the 1951 Census. It contained important census tables and PCA for each village and town of the district. During 1961 Census, the scope of the DCH was enlarged and it contained a descriptive account of the district administrative statistics, census tables and a village and town directory including PCA. The 1971 DCH series was planned in three parts. Part–A related to village and town directory, Part–B to village and town PCA and Part–C comprised analytical report, administrative statistics, district census tables and certain analytical tables based on PCA and amenity data in respect of villages. However, in some states it was confined to district census tables and in a few cases altogether given up due to delay in compilation and printing.

While designing the format of 1981 DCH series some new features along with the restructuring of the formats of village and town directory have been attempted. At the same time, comparability with the 1971 data has also been kept in view. All the amenities except power supply in the village have been brought together in the village directory with the instruction that in case an amenity is not available in the referrent village the distance in broad ranges from the nearest place where the amenity is available may be given. The restructuring of the format of the village directory and incorporating more exhaustive data on infrastructure aspect particularly in relation to amenities and land-use pattern is expected to further meet the need of micro level planning for rural areas. It is expected to help not only in local areas planning but regulating the provision of goods and services as well as minimise the regional imbalances in the process of development. A few items of information have also been introduced to meet some of the requirements of the Revised Minimum Needs Programme. Such new items of information as adult literacy centres, primary health sub-centres and community health workers in the village have been introduced in the village directory with this objective in mind. The new item on approached to the village is to have an idea about the village in the district which are inaccessible. A new column, "total population and number of households" has been introduced to examine the corelation of the amenities with the population and number of households they serve. Addition of two more appendices listing the villages where no amenities are available according to the proportion of scheduled castes and scheduled tribes population to the total population has also been made with this view in mind.

The formats of the town directory has also been modified to meet the requirements of the Minimum Needs Programme by providing information on a few new items. A new statement on civic and other amenities in slums in Class-I and Class-II towns (Statement IV-A) has been introduced with this objective in mind. It is expected that this will help the planners to challk out programmes on provision of civic amenities for the improvement of slums. The columns

on Scheduled Castes and Scheduled Tribes population in statement IV relating to civic and other amenities and adult literacy classes/centres under educational facilities in statement V are also added *inter alia* with this view. A significant addition is class of town in all the seven statements of the town directory. The infrastructure of amenities in urban areas of the country can be best analysed by taking the class of town into consideration. The addition of the columns on civic administration status and population in a few statements also serves this purpose.

The format of the primary census abstract for the villages and towns has been formulated in the light of changes in the economic and other questions canvassed through the individual slip of 1981 Census.

In order to avoid delay in publication on 1981 DCH series it has been so designed that Part-A of the volume contains village and town directory and Part-B, the PCA of villages and towns including the Scheduled Castes and Scheduled Tribes PCA upto tahsil/town levels. At the beginning of the DCH a detailed analytical note supported by a number of inset tables based on PCA and non-census data in relation to the infrastructure has been introduced to enhance its value. The district and tahsil level maps depicting the boundaries and other important features have been inserted at appropriate places to further enhance the value of the publication.

This publication is a joint venture of the State Government and the Census Organization. The data have been collected and compiled in the State under the direction of Sri Ravindra Gupta, the Director of Census Operations, U.P. on behalf of the State Government which has borne the cost of printing. The task of planning, designing and co-ordination of this publication was carried out by Sri N.G. Nag, Deputy Registrar General (Social Studies) of my office. Dr. B.K. Roy, Deputy Registrar General (Map) provided the technical guidance in the preparation of the maps. Data received from Census Directorates have been scrutinised in the Social Studies Division at the headquarters under the guidance of Sri M.M. Dua, Senior Research Officer. I am thankful to all who have contributed in this project.

P. PADMANABHA
REGISTRAR GENERAL, INDIA

New Delhi
the 26th April 1982.

: प्राक्कथन :

कल्याणकारी प्रजातान्त्रिक प्रणाली में छोटी प्रशासनिक इकाइयों के आंकड़ों का एक विशेष महत्व होता है। शोधकर्ताओं, छात्रों तथा सामान्य व्यक्तियों की भिन्न-भिन्न प्रकार की आवश्यकताओं की पूर्ति के अतिरिक्त इन आंकड़ों की आवश्यकता प्रजातान्त्रिक संस्थाओं को चलाने, जिले स्तर पर नियोजन एवं प्रशासन हेतु विशेष होती है। ग्राम स्तरीय आंकड़े प्रस्तुत करने के कारण, जिला जनगणना हस्तपुस्तिका श्रृंखला को जनगणना के प्रकाशनों में एक विशेष स्थान प्राप्त है। छोटे क्षेत्र के आंकड़ों की आवश्यकता ने सदैव ही अधिकतर जनगणनाओं में ग्राम स्तर के आंकड़ों को किसी न किसी रूप में प्रकाशित करने के लिए तत्पर किया है। फिर भी जिला जनगणना हस्तपुस्तिका श्रृंखला का प्रारम्भ 1951 की जनगणना में ही हो सका। यह हस्तपुस्तिकाएं जनगणना संगठन द्वारा उत्तर प्रदेश सरकार की ओर से तभी से नियमित रूप से प्रकाशित हुई है। जिला जनगणना हस्तपुस्तिकाएं 1951/61 की जनगणना में प्रत्येक जिले के लिए दो खण्डों में तथा 1971 में तीन खण्डों में प्रकाशित हुई थीं। 1981 में यह दो खण्डों भाग "अ" एवं भाग "ब" में प्रकाशित होने जा रही हैं। इस श्रृंखला के उद्गम से एक अच्छी परम्परा यह बन गई कि जनगणना के बृहद परिचालन का लाभ लेते हुए सुविधाओं तथा अवस्थापना से सम्बन्धित सूचना ग्रामवार एकत्रित करके ग्राम तथा नगर निदेशिका के रूप में प्रकाशित की जाय।

परम्परा के अनुसार भाग "अ" ग्राम तथा नगर निदेशिका का बना हुआ है जिसमें अवस्थापना सुविधाएं तथा 1981 जनगणना से उपलब्ध जनसंख्या दी गयी है। भाग 'ब' में प्रत्येक ग्राम एवं नगर के लिए प्राथमिक जनगणना आंकड़े दिये गये हैं जिसमें कुल जनसंख्या के साथ-साथ अनुसूचित जाति, अनुसूचित जनजाति, साक्षर, मुख्य श्रेणी के अनुसार मुख्यतः काम करने वाले, सीमान्तिक काम करने वाले, काम न करने वालों के अलग-अलग आंकड़े दिये गये हैं।

जिला जनगणना हस्तपुस्तिका भाग 'अ' एवं भाग 'स' 1971 की जनगणना में अंग्रेजी में प्रकाशित की गयी थी। भाग 'ब' को हिन्दी तथा अंग्रेजी भाषाओं में अलग-अलग प्रकाशित किया गया था। फलस्वरूप आंकड़ों के प्रकाशन में विलम्ब हुआ और समयान्तर में वृद्धि के कारण उनके महत्व में पर्याप्त कमी आयी। अतएव इस बार जिला जनगणना हस्तपुस्तिका एक ही प्रति में द्विभाषी रूप में प्रकाशित की जा रही है। दोनों प्रकार के उपयोगकर्ताओं को संदर्भ सुलभ करने हेतु, ग्रामों की वर्णात्मक सूची हिन्दी तथा अंग्रेजी दोनों भाषाओं में दी गयी है। इस बार विश्लेषणात्मक लेख का क्षेत्र विस्तृत कर दिया गया है। भाग "अ" की विश्लेषणात्मक टिप्पणी में [जो केवल अंग्रेजी में है] जिले का संक्षिप्त परिचय तथा आंकड़ों का विश्लेषण तथा "जिला जनगणना हस्तपुस्तिका के परिचय" में ग्राम तथा नगर निदेशिका तथा जनगणना में प्रयुक्त संकल्पनाओं की परिभाषायें दी गई हैं जबकि प्राथमिक जनगणना सार में दिये आंकड़ों पर विश्लेषणात्मक टिप्पणी तथा जनगणना की संकल्पनाओं की व्याख्या भाग 'ब' में की गई है।

ग्राम निदेशिका की सूचनाओं को लेखपालों के द्वारा एकत्रित किया गया था। उन्होंने अपने प्रभार के प्रत्येक ग्राम की सूचना एकत्रित की। कानूनगो तथा तहसीलदारों के जांचोपरान्त यह सामग्री जनगणना निदेशालय को उपलब्ध हुयी। नगर निदेशिका की सूचना स्थानीय निकायों द्वारा उपलब्ध कराई गयी है। आंकड़ों के एकत्रीकरण के लिए मैं राजस्व एवं स्वायत्त प्रशासन के प्रति आभार व्यक्त करता हूं। जिले का परिचय तैयार करने के लिए भी जिला अधिकारियों से सामग्री प्राप्त की गयी थी मैं उनके इस सहयोग के लिए अत्यधिक आभारी

हूँ । मैं श्री पी० पदमनाभ, महारजिस्ट्रार, भारत तथा डा० एन० जी० नाग, उप महारजिस्ट्रार सामाजिक अध्ययन प्रभाग को उनके प्रेरणात्मक मार्ग दर्शन के लिए आभार व्यक्त करता हूँ । मैं श्री लाल कृष्ण, उपनिदेशक योजना एवं समन्वय, श्री अखलाक अहमद, उपनिदेशक, जिला जनगणना हस्तपुस्तिका तथा श्री आर० पी० सिंह, अनुसंधान अधिकारी मानचित्र को उनके परिश्रम के लिए धन्यवाद देता हूँ ।

अन्त में मैं श्री अशोक दर, अधीक्षक, मुद्रण एवं लेखा सामग्री, उत्तर प्रदेश, इलाहाबाद तथा इस कार्यालय की मुद्रण शाखा के अन्य कर्मचारियों सहित श्री महेश चन्द्र पडलिया, सहायक निदेशक तथा आर० के० सक्सेना, वरिष्ठ तकनीकी सहायक (मुद्रण) का आभारी हूँ, जिन्होंने इस प्रकाशन के मुद्रण में गहन निगरानी रक्खी है ।

अपेक्षा तथा वास्तविकता में सदैव ही कुछ अन्तर होता है । फिर भी यह आशा करता हूं कि जिला जनगणना हस्तपुस्तिका 1981 विभिन्न उपयोग कर्ताओं की सूक्ष्मस्तरीय आंकड़ों की आवश्यकता की अधिकाशंतः पूर्ति करने में सफल होगी ।

रवीन्द्र गुप्त
निदेशक, जनगणना परिचालन,
उत्तर प्रदेश

PREFACE

The micro level data are of a distinct importance in a welfare democratic set-up. They are needed for running democratic institutions, district level planning and district administration besides catering to the assorted needs of researchers, scholars and common man. By presenting census data down to the level of villages, the District Census Handbook series occupies a place of prominence in the galaxy of census publications. The need for small domain data always promoted publication of village figures in some form or the other in most of the censuses. Yet it was only in 1951 census that the publication of village statistics acquired the well deserved importance by the introduction of District Census Handbook series. These volumes have been published with unbroken regularity in Uttar Pradesh State since 1951 census by the Census Organization on behalf of the Government of Uttar Pradesh. The District Census Handbook was brought out for each district in two volumes in 1951/1961, three volumes in 1971 and is being brought out in two volumes Part A and Part B in 1981. With the introduction of this series, it developed into a healthy tradition to collect village-wise information on amenities and infrastructure, taking advantage of the massive census operations and publish it in the form of village and town directories in volume A of the District Census Handbook.

Part 'A' volume, in keeping with the tradition, consists of village and town directories, giving basic information relating to infra-structure and amenities and total population of each village and town as thrown up by the 1981 census. The part B volume presents primary census data for each village and town giving total population with scheduled caste/scheduled tribe, literates, main workers by main category, marginal workers and non-workers break-up.

The District Census Handbook part A and part C were published in English in 1971 census. Part B volume was brought out in Hindi as well as in English in separate issues with a view to enlarging its utility. This, however, resulted in delayed publication of data, erroding some of their topicality by prolonged time-lag. This time, therefore, the District Census Handbooks are being brought out in diglot form in single volumes. The alphabetical list of villages is given in Hindi as well as in English to make the reference easier to both categories of users. The scope of analytical note has been enlarged this time. In part A, the Analytical Note, consists of brief introduction of the district and analysis of data presented therein. The introduction to the District Census Handbook contains explanations of the terms used in the Village and Town Directory and general concepts of Census. While, a brief analysis of data explanation of census concepts pertinent to the Primary Census Abstract have only been included in part B.

The non-census information was collected through the agency of lekhpals—the basic revenue functionary. The lekhpals collected information for each village under their charge. It has passed on to the Census Directorate by the District Census office after getting it duly vetted by the Land Records Inspectors and Tahsildars. The information for towns was supplied by the local authorities. I gratefully acknowledge their role in collection of information. We have also used material made available to us by the Collectors and District Magistrates in drafting introductory notes on districts, I am extremely thankful to them for their assistance. I gratefully thank Sri P. Padmanabha, Registrar General, India and Dr. N.G. Nag, Deputy Registrar

General, Social Studies Division for their inspiring guidance that came handy to me all through. I also thank Sri Lal Kishan, Deputy Director, Planning and Co-ordination, Sri Akhlaq Ahmad, Deputy Director, District Census Handbook and Sri R.P. Singh, Research Officer, Map of Census Directorate, Uttar Pradesh for their hard work.

In the end I am thankful to Shri Ashok Dar, Superintendent, Printing and Stationery, U.P. Allahabad and Shri M. C. Padalia, Assistant Director and Shri R. K. Saxena, Senior Technical Assistant (Printing) with the team of Printing unit of this office who have kept a constant watch upon the printing of this publication.

There is always some gap between what is desired and what is accomplished, both in terms of scope of the publication and accuracy of the published material. Yet, I hope, the District Census Handbooks will largely rise to the expectations of the variegated users fulfilling some of their needs for micro level data.

RAVINDRA GUPTA
Director of Census Operations,
Uttar Pradesh

महत्वपूर्ण आंकड़े
IMPORTANT STATISTICS

विवरण Description			उत्तर प्रदेश Uttar Pradesh	रामपुर Rampur
जनसंख्या Population	योग Total	व्यक्ति Persons	110,862,013	11,78,621
		पुरुष Males	58,819,276	639,364
		स्त्रियाँ Females	52,042,737	539,257
	ग्रामीण Rural	व्यक्ति Persons	90,962,898	863,514
		पुरुष Males	48,041,135	471,997
		स्त्रियाँ Females	42,921,763	391,517
	नगरीय Urban	व्यक्ति Persons	19,899,115	315,107
		पुरुष Males	10,778,141	167,367
		स्त्रियाँ Females	9,120,974	147,740
वर्ष 1971-81 के दशक में जनसंख्या वृद्धि दर Decennial population growth rate 1971-81			+25.49	+30.78
क्षेत्रफल (वर्ग कि०मी०) Area (Sq. kms.)			294,411.00	2,367.0
जनसंख्या घनत्व (प्रतिवर्ग कि०मी०) Density of population (per Sq. km.)			377	498
लिंगानुपात (प्रति हजार पुरुषों पर स्त्रियों की संख्या) Sex ratio (Number of females per 1,000 males)			885	843
साक्षरता दर (प्रतिशत) Literacy rate (Percentage)		व्यक्ति Persons	27.16	16.34
		पुरुष Males	38.76	22.63
		स्त्रियाँ Females	14.04	8.88
कुल जनसंख्या में नगरीय जनसंख्या का प्रतिशत Percentage of urban population to total population			17.95	26.74

विवरण Description		उत्तर प्रदेश Uttar Pradesh	रामपुर Rampur
कुल जनसंख्या में प्रतिशत **Percentage to total population**			
(i) कुल पूर्णकालिक काम करने वाले Main workers	व्यक्ति Persons	29.22	29.42
	पुरुष Males	50.31	53.42
	स्त्रियाँ Females	5.39	0.97
(ii) सीमान्तिक काम करने वाले Marginal workers	व्यक्ति Persons	1.49	0.27
	पुरुष Males	0.45	0.16
	स्त्रियाँ Females	2.67	0.40
(iii) काम न करने वाले Non-workers	व्यक्ति Persons	69.29	70.31
	पुरुष Males	49.24	46.42
	स्त्रियाँ Females	91.94	98.63
पूर्णकालिक काम करने वाले व्यक्तियों का विवरण Distribution of Main Workers			
पूर्णकालिक काम करने वालों में प्रतिशत Percentage Among Main Workers			
(i) काश्तकार Cultivators	व्यक्ति Persons	58.52	63.98
	पुरुष Males	59.93	64.71
	स्त्रियाँ Females	47.83	16.93
(ii) खेतिहर मजदूर Agricultural labourers	व्यक्ति Persons	15.98	10.55
	पुरुष Males	14.16	10.52
	स्त्रियाँ Females	35.23	12.15

विवरण Description		उत्तर प्रदेश Uttar Pradesh	रामपुर Rampur
(iii) पारिवारिक उद्योग Household Industry	व्यक्ति Persons	3.70	2.63
	पुरुष Males	3.56	2.41
	स्त्रियाँ Females	5.21	16.96
(iv) अन्य काम करने वाले Other workers	व्यक्ति Persons	21.80	22.84
	पुरुष Males	22.75	22.36
	स्त्रियाँ Females	11.73	53.96
अनुसूचित जाति के व्यक्तियों का कुल जनसंख्या में प्रतिशत Percentage of Scheduled caste population to total population	व्यक्ति Persons	21.16	13.06
	पुरुष Males	21.08	13.19
	स्त्रियाँ Females	21.24	12.90
अनुसूचित जनजाति के व्यक्तियों का कुल जनसंख्या में प्रतिशत Percentage of Scheduled tribe population to total population	व्यक्ति Persons	0.21	0.04
	पुरुष Males	0·21	0.10
	स्त्रियाँ Females	0.21	0.02
अधिकृत आवासीय मकानों की संख्या No. of occupied residential houses		17,759,479	184,356
ग्रामों की संख्या Number of villages	योग Total	124,193	11.53
	आबाद Inhabited	112,568	10.92
	गैर आबाद Uninhabited	11,625	61
नगरीय क्षेत्रों की संख्या Number of towns		704	8

जिला जनगणना हस्तपुस्तिका का परिचय

जिला जनगणना हस्तपुस्तिका प्रत्येक जिले के लिए अलग-अलग दो खण्डों—भाग "अ" और भाग "ब" में प्रकाशित की जा रही है। भाग "अ" खण्ड में ग्राम निदेशिका एवं नगर निदेशिका दी गई है। जिसमें प्रत्येक ग्राम तथा नगर की 1981 जनगणना से प्राप्त जनसंख्या तथा उनमें उपलब्ध सुविधाएं एवं अवस्थापना सूचनायें प्रस्तुत की गई हैं। गैर जनगणना सूचनाएं वर्ष 1979-80/1980-81 से सम्बन्धित है जो कि 1981 की जनगणना से लगभग समकालिक है। भाग "ब" में प्रत्येक ग्राम एवं नगर के लिए प्राथमिक जनगणना आँकड़े दिये गए हैं। जिन्हें जनगणना की विशिष्ट शब्दावली में प्राथमिक जनगणना सार (प्र. ज. स.) कहा जाता है, प्राथमिक जनगणना सार में कुल जनसंख्या के साथ अनुसूचित जाति, अनुसूचित जनजाति, साक्षर मुख्य श्रेणियों के अनुसार मुख्यतयः काम करने वालों, सीमान्तिक काम करने वालों तथा काम न करने वालों के अलग-अलग आँकड़े दिये गये हैं। पाठकों के लिए यह महत्वपूर्ण है कि वे जनगणना के सामान्य महत्व की संकल्पनाएँ तथा ग्राम एवं नगर निदेशिकाओं के क्षेत्र जैसा कि प्रथक शीर्षकों अर्थात (अ) जनगणना संकल्पना (ब) ग्राम निदेशिका, के अन्तर्गत चर्चा की गई है, समझ लें।

(अ) जनगणना संकल्पना :—

1. ग्रामीण और नगरीय क्षेत्र

जनगणना आँकड़े ग्रामीण और नगर क्षेत्रों के लिए दिए गए हैं। एक ग्रामीण क्षेत्र गैर नगरीय क्षेत्र होता है जो स्पष्ट रूप से परिभाषित सीमा वाले ग्रामों का बना होता है। और ये सबसे छोटी प्रशासनिक इकाई होते हैं यह कई बस्तियों (पुरवा/हैमलेट) के भी बने हो सकते हैं परन्तु आँकड़े देने के लिए इनको एक इकाई माना जाता है। वन क्षेत्रों की आबादी को भी ग्राम माना गया है और प्रत्येक फारेस्ट रेंज अधिकारी का गश्ती क्षेत्र एक ग्राम माना गया है।

जनगणना के लिए नगरीय क्षेत्रों को विशेष रूप से परिभाषित किया गया है। परिभाषाओं को कुछ लोच के साथ अपनाया गया है ताकि स्थिति की आवश्यकताओं की पूर्ति के लिए छोटी-छोटी भिन्नताओं का समायोजन किया जा सके। एक नगरीय इकाई को निम्नलिखित रूप से परिभाषित किया गया है :

(अ) नगरपालिका, निगम या छावनी बोर्ड के अन्तर्गत आने वाले सभी अधिसूचित नगरीय क्षेत्र,

(ब) वे सभी क्षेत्र जो निम्नलिखित मापदण्डों को पूरा करते हैं।

(i) न्यूनतम 5,000 जनसंख्या हो।

(ii) काम करने वाले पुरुषों की जनसंख्या का कम से कम 75 प्रतिशत गैर कृषि कार्यों में कार्यरत हो।

(iii) प्रति वर्ग कि० मी० में कम से कम जनसंख्या का घनत्व 400 व्यक्ति हो (या एक हजार जनसंख्या प्रति वर्ग मील)

एक स्थान को नगर घोषित करने के लिए सम्बद्ध कृषि कार्य कलापों जैसे मछली पकड़ना, लट्ठे काटना, इत्यादि को 1981 की जनगणना में कृषि सम्बन्धी कार्य कलाप मानकर, गैर कृषि क्षेत्र में कार्यरत पुरुषों का अनुपात कुल कार्यरत पुरुषों से निकाला गया है।

2. नगर समूह

1971 की जनगणना के अनुसार नगर समूह की संकल्पना को 1981 में भी अपनाया गया है। प्रायः नगरों की वृद्धि शहरों या नगरों की सांविधिक सीमाओं को पार कर जाती है। विशाल रेलवे कालोनियाँ, विश्वविद्यालय

परिसर, बन्दरगाह क्षेत्र, औद्योगिक क्षेत्र आदि नगर सीमा से बाहर आ जाते हैं परन्तु उनकी लगातार वृद्धि नगर के साथ होती है। यह अपवृद्धियां स्वयं में अलग नगर होने योग्य हो या न हो परन्तु ये नगरीय क्षेत्र माने जाने योग्य हैं ऐसे नगर अपनी "अपवृद्धियों" के क्षेत्र के साथ एक नगरीय क्षेत्र माने गये हैं और इसे नगर समूह का नाम दिया गया है। एक "नगर समूह" निम्नलिखित से बन सकता है :

(i) एक शहर लगातार वृद्धि सहित ("अपवृद्धि" का वह भाग है जो संविधिक नगर सीमाओं से बाहर हो परन्तु लगा हुआ ग्राम या ग्रामों की सीमाओं में आता हो),

(ii) एक नगर समतुल्य अपवृद्धि के साथ दो या दो से अधिक आपस में लगे नगर अपनी अपवृद्धियों के साथ जैसा कि (i) में है या—

(iii) एक शहर और एक या एक से अधिक लगे नगर अपनी अपवृद्धियों के साथ जो लगातार क्रम में फैले हों।

3. जनगणना मकान

जनगणना मकान एक भवन है या भवन का वह भाग है जिसका अलग से मुख्य प्रवेश द्वार रास्ते या साझे के बरामदे या ज़ीने इत्यादि से है तथा जिसका उपयोग एक अलग इकाई की तरह होता है या होता हुआ माना जाता है। यह खाली हो सकता है या इसका उपयोग निवास के लिए या गैर आवासीय उपयोग में या दोनों ही प्रकार के उपयोग में आ सकता है।

4. परिवार

परिवार ऐसे व्यक्तियों के समूह को कहते हैं जो सामान्यतः एक साथ रहते हों और यदि काम की आवश्यकता उन्हें मजबूर न करे तो एक ही रसोई में खाना खाते हों। परिवार ऐसे व्यक्तियों का हो सकता है जिनका आपस में रक्त सम्बन्ध हो अथवा असम्बन्धित हों या उसमें दोनों प्रकार के व्यक्ति हों। असम्बन्धित व्यक्तियों के परिवार के उदाहरण हैं, बोर्डिंग हाउस, मैस, होस्टल, आवासीय होस्टल, उद्धार गृह, जेल, आश्रम आदि। ऐसे परिवार संस्थागत परिवार कहे जाते हैं। परिवार एक व्यक्ति का, दो व्यक्तियों का और अनेक व्यक्तियों का हो सकता है। जनगणना के लिए इस प्रकार प्रत्येक इकाई को परिवार समझा गया है।

5. अनुसूचित जाति/अनुसूचित जनजाति

उस व्यक्ति की गणना अनुसूचित जाति या जनजाति में की गई है जिसकी जाति या जनजाति राज्य की अनुसूचित जातियों और जनजातियों की सूची में सम्मिलित है, अनुसूचित जातियाँ केवल हिन्दू और सिख धर्म के मानने वाले ही हो सकते हैं। अनुसूचित जनजाति का व्यक्ति किसी भी धर्म का मानने वाला हो सकता है।

6. साक्षर

वह व्यक्ति जो किसी भाषा में समझ के साथ लिख और पढ़ सकता है, साक्षर माना गया है। वह व्यक्ति जो सिर्फ पढ़ सकता है लेकिन लिख नहीं सकता, साक्षर नहीं माना गया है। साक्षर होने के लिए यह आवश्यक नहीं है कि सम्बन्धित व्यक्ति ने औपचारिक रूप में शिक्षा प्राप्त की हो या कोई परीक्षा उत्तीर्ण की हो।

7. काम करने वाले

1981 की जनगणना में एक व्यक्ति की आर्थिक स्थिति को इस प्रकार वर्गीकृत किया गया है:

(i) मुख्यतः काम करने वाला

(ii) सीमान्तिक काम करने वाला

(iii) काम न करने वाला

1961 और 1971 की जनगणनाओं में काम करने वालों और काम न करने वालों के विभाजन को 1981 की जनगणना में समाप्त कर दिया गया है और एक वर्ष के सन्दर्भ में समय-उपयोग मापदण्ड को अपनाया गया है। वह व्यक्ति जो वर्ष के अधिकांश समय में आर्थिक कार्य-कलापों में कार्यरत रहा हो (कम से कम 133 दिन) उसे मुख्यतः काम करने वाला माना गया है जबकि वे व्यक्ति जिन्होंने विगत वर्ष में कुछ ही समय काम किया हो, परन्तु वर्ष के अधिकांश समय में काम न किया हो, उन्हें सीमान्तिक काम करने वाला माना गया है। वे व्यक्ति जिन्होंने पिछले सन्दर्भ वर्ष के दौरान कुछ भी काम न किया हो, उसे काम न करने वाला माना गया है।

किसी आर्थिक उत्पादन के कार्य-कलापों में भाग लेने को "कार्य" परिभाषित किया गया है। यह भाग शारीरिक या मानसिक या दोनों प्रकार का हो सकता है। काम में केवल शारीरिक काम करना ही नहीं आता है वरन् काम का प्रभावी पर्यवेक्षण और निदेशन भी शामिल है।

8. काश्तकार

काश्तकार वह व्यक्ति माना गया है जो कि अकेला या परिवार कार्यकर्त्ता के रूप में अपनी स्वयं की जमीन, सरकारी पट्टे पर प्राप्त या किसी दूसरे व्यक्ति या संस्था से बटाई या किराये पर ली गई अथवा अन्य प्रकार से प्राप्त जमीन पर खेती करता है। खेती करने में और निदेशन देख रेख भी सम्मिलित है। खाद्यान्न जैसे गेहूँ, धान, ज्वार, बाजरा रागी इत्यादि, और अन्य फसलें जैसे गन्ना, मूंगफली, टैपियोका आदि तथा दालें, कच्चा जूट और अन्य इसी प्रकार रेशों की फसलें कपास इत्यादि, उत्पादन के लिए जोताई बोवाई एवं कटाई को काश्तकारी माना गया है परन्तु फल और सब्जी उगाना बागवानी या चाय, काफी रबर इत्यादि के पेड़-पौधे लगाना इसमें सम्मिलित नहीं है।

9. खेतिहर मजदूर

जो व्यक्ति नकद या जिन्स के रूप में मजदूरी लेकर किसी दूसरे व्यक्ति के खेत में काम करता है। वह खेतिहर मजदूर कहलाता है। उसे खेती में लाभ हानि से कोई संबंध नहीं होता है, वह केवल दूसरों के खेत में मजदूरी करता है।

10. पारिवारिक उद्योग

पारिवारिक उद्योग वह उद्योग है जो परिवार के मुखिया द्वारा स्वयं और मुख्यतः परिवार के अन्य सदस्यों द्वारा घर पर या ग्रामीण क्षेत्रों में गांव की सीमा के अन्तर्गत और नगरीय क्षेत्रों में उस मकान के अन्दर या अहाते में जिसमें परिवार रहता है, चलाया जाता है। मुखिया को सम्मिलित करके परिवारिक उद्योग में अधिकतर कार्यकर्ता परिवार के होने चाहिये। उद्योग इस पैमाने पर नहीं होना चाहिए कि भारतीय कारखाना अधिनियम के अधीन रजिस्टर्ड हो या होने योग्य हो।

उद्योग से आशय किसी वस्तु का उत्पादन, संसाधन या मरम्मत से होता है, जैसे हथ-करघा से बुनाई, रंगाई, बढ़ई गिरी, बीड़ी बनाना, मिट्टी के बर्तन बनाना, साइकिल की मरम्मत, लोहारगिरी, सिलाई आदि।

11. अन्य काम करने वाले

काश्तकार, खेतिहर मजदूर या पारिवारिक उद्योग में कार्यरत व्यक्तियों को छोड़कर सभी काम करने वाले इस वर्ग में आते हैं। इस वर्ग में कारखाने और बागवानी में काम करने वाले, सरकारी कर्मचारी, निगम के कर्मचारी, अध्यापक, पुजारी, मनोरंजन करने वाले व्यापारी, वाणिज्य, व्यवसाय, परिवहन, भवन निर्माण का काम करने वाले आदि व्यक्ति आते हैं।

(ब) ग्राम निदेशिका :—

जैसा कि इसके शीर्षक से संकेत मिलता है ग्राम निदेशिका में ग्रामीण क्षेत्रों से सम्बन्धित सूचनाएं प्रस्तुत की गई हैं ग्राम निदेशिका प्रत्येक तहसील के लिए पृथक क्रम में बनाई गई है, जिसमें तहसील के ग्रामों को लोकेशन कोड के क्रम में क्रमबद्ध किया गया है। प्रत्येक तहसील की ग्राम निदेशिका के आरम्भ में ग्रामों की सूची दी गई है, जिसमें ग्रामों के नाम उनके कोड नम्बरों के साथ हिन्दी/अंग्रेजी वर्णानुक्रम के अनुसार दिए गए हैं।

वह ग्राम जो पूर्ण रूपेण नगर पालिका, नगर क्षेत्रों एवं छावनियों में मिलाऐ गए हैं तथा तहसील के क्षेत्राधिकार सूची के अन्तर्गत नहीं है, उन्हें ग्राम निदेशिका में स्थान नहीं दिया गया है।

यद्यपि वे ग्राम जिन्हें नगर समूह या नगर की "अपवृद्धि" माना गया है, ग्राम निदेशिका में सूची-बद्ध हैं, परन्तु ग्राम निदेशिका में इन ग्रामों के नामों के आगे आँकड़े नहीं दिए गए हैं। यह तथ्य कि एक ग्राम एक नगर की अपवृद्धि है उस ग्राम के नाम के सम्मुख इंगित किया गया है। ऐसे समस्त ग्राम प्राथमिक जनगणना सार में बिना उनके आँकड़े प्रस्तुत किये प्रति-सन्दर्भ के लिए सूची बद्ध किये गये हैं। गैर आबाद या जनशून्य ग्रामों को सूची बद्ध तो किया गया है, परन्तु ग्रामों के क्षेत्र को छोड़कर नगर निदेशिका में अन्य सूचनाएं नहीं दी गई हैं। ऐसे ग्रामों के आगे उनका गैर आबाद या जनशून्य होना इंगित किया गया है।

ग्राम निदेशिका में ग्राम के विषय में आधारिक सूचनाएँ दी गई हैं। इन आँकड़ों को निम्न श्रेणियों में वर्गीकृत किया गया है।

1—जनसंख्या एवं परिवार (स्तम्भ 4)

2—सुविधाएँ (स्तम्भ 5 से 10)

3—अवस्थापना सूचनाएँ (स्तम्भ 11 से 14 एवं 20)

4—भूमि उपयोग आँकड़े (स्तम्भ 3 और 15-19)

1—जनसंख्या एवं परिवार :

1981 की जनगणना के अनुसार प्रत्येक ग्राम के लिए स्तम्भ 4 में, 1 मार्च 1981 के सूर्योदय की जनसंख्या को दिया गया है। परिवारों की संख्या कोष्टकों में दी गई है।

2—सुविधाएँ :

यदि गाँव में कोई सुविधा उपलब्ध है तो इस सुविधा की किस्म को कोड के द्वारा दर्शाया गया है। यदि सुविधा उपलब्ध नहीं है तो डैश लगाया है तथा उस स्थान की दूरी को जहाँ सुविधा उपलब्ध है, कोष्ठक में दिया गया है। आँकड़ों को एकत्र करने और प्रस्तुत करने की सुविधाओं के लिए स्थानों की दूरियों के तीन परिसर बनाये गये हैं। ये परिसर हैं :—(अ) पाँच कि०मी० से कम को (-5) से इंगित किया गया है, (ब) 5–10 कि०मी० को (5–10) से और (स) 10 कि.मी. और इससे अधिक (10+) से।

उपलब्ध सुविधाओं के लिए प्रयोग किए गए कोडों की व्याख्या निम्न अनुच्छेदों में की गई है :—

(I) शैक्षिक सुविधाएँ (स्तम्भ 5)

ग्राम में उपलब्ध शैक्षिक संस्थाओं की किस्म को निम्नलिखित कोडों द्वारा दिखाया गया है। इस प्रकार प्रत्येक संस्थाओं की संख्या कोष्टक में दी गई है :—

प्राइमरी या प्रारम्भिक स्कूल, नर्सरी स्कूल, बाल विहार, पूर्व-आधारिक, पूर्व प्राइमरी जूनियर आधारिक,	P
सीनियर बेसिक स्कूल, जूनियर हाई स्कूल, मिडिल स्कूल	M

मैट्रिकुलेशन या सेकेन्डरी	H
हायर सेकेन्डरी, इण्टरमीडिएट कालेज, पूर्व विश्वविद्यालय	PUC
कालेज स्नातक स्तर या उससे ऊपर	C
औद्योगिक स्कूल	I
प्रशिक्षण स्कूल	TR
प्रौढ़ साक्षरता कक्षा/केन्द्र	AC
अन्य शैक्षिक संस्थाएं	O

(II) **चिकित्सा सुविधाएं (स्तम्भ 6)**

ग्राम में उपलब्ध चिकित्सा सुविधाओं को निम्न कोडों द्वारा दिया गया है। ग्रामों में स्थित ऐसी संस्थाओं या इस प्रकार की सेवा करने वालों की संख्या कोष्टक में दी गयी है।

चिकित्सालय	H
मातृ एवं बाल कल्याण केन्द्र	MCW
प्रसूति गृह	MH
बाल कल्याण केन्द्र	CWC
प्राथमिक स्वास्थ्य केन्द्र	PHC
स्वास्थ्य केन्द्र	HC
प्राथमिक स्वास्थ्य उप केन्द्र	PHS
औषधालय	D
परिवार कल्याण केन्द्र	FPC
क्षय रोग चिकित्सालय	TB
उपचार गृह	NH
रजिस्टर्ड प्राइवेट चिकित्सक	RP
आर्थिक सहायता प्राप्त चिकित्सक	SMP
सामुदायिक स्वास्थ्य कर्मचारी	CHW
अन्य	O

(III) **पीने का पानी (स्तम्भ 7) :—**

ग्राम में उपलब्ध पीने योग्य पानी की आपूर्ति-स्त्रोतों को निम्न कोडों से दिखाया गया है :—

नल का पानी	T
कुएं का पानी	W

तालाब का पानी	TK
नलकूप का पानी	TW
हैन्ड पम्प	HP
नदी का पानी	R
झरने का पानी	F
नहर का पानी	C
झील का पानी	L
स्त्रोत का पानी	S
पहाड़ी नालों का पानी	N
अन्य	O
सूचना अनुपलब्ध	NA

(IV) **डाक व तार (स्तम्भ 8) :**

ग्राम में उपलब्ध डाक व तार सुविधाओं को निम्न कोडों द्वारा दिखाया गया है:—

डाक घर	PO
डाक व तार घर	PTO
तार घर	TO
टेलीफोन	Phone

(V) **बाजार के दिन (स्तम्भ 9) :—**

यदि बाजार सप्ताह में एक दिन या सप्ताह में दो दिन लगता है तो जिस दिन या दिनों में यह बाजार लगता है उस दिन या दिनों को लिखा गया है। दिनों के नाम रवि, सोम, मंगल, बुद्ध, गुरु, शुक्र और शनि से प्रदर्शित किए गए हैं। यदि गाँव में बाजार पाक्षिक या माहवार लगता है तो उसे भी दिया गया है तथा इसे माहवार/पाक्षिक लिख कर स्पष्ट किया गया है।

(VI) **संचार (स्तम्भ 10) :**

यदि गाँव में बस या रेलवे स्टेशन है या जलमार्गों द्वारा आने जाने की सुविधाएं उपलब्ध हैं तो गांवों में उपलब्ध इन सुविधाओं के लिए निम्न कोडों का प्रयोग किया गया है।

बस	BS
रेलवे स्टेशन	RS
जल मार्ग (नदी, नहर, अप्रवाही जल आदि)	NW

3 **अवस्थापना सूचनाएं, इत्यादि :**

(I) **गाँव में जाने के लिए मार्ग (स्तम्भ 11)**

गाँव के लिए जाने वाले मार्गों को निम्न कोडों द्वारा दिखाया गया है ।

पक्की सड़क	PR
कच्ची सड़क	KR
यातायात योग्य नदी, नहर	NR

(II) **निकटतम नगर (स्तम्भ 12) :**

ग्राम से निकटतम स्थित नगर का नाम दिया गया है और इसकी दूरी को कोष्ठक में कि०मी० में दिखाया गया है ।

(III) **विद्युत आपूर्ति (स्तम्भ 13)**

ग्राम में विद्युत आपूर्ति की उपलब्धता को निम्न कोडों द्वारा दिखाया गया है ।

घरेलू प्रयोजनों के लिए विद्युत	ED
कृषि कार्य हेतु विद्युत	EAG
अन्य प्रयोजनों जैसे औद्योगिक, व्यवसायिक आदि के लिए विद्युत	EO
उपर्युक्त सभी उपभोग हेतु विद्युत	EA

(IV) **मुख्य खाद्यान्न (स्तम्भ 14)**

इसमें वर्ष के मुख्य भाग में मुख्य रूप से प्रयोग किए जाने वाले खाद्यान्नों को दिया गया है :—

(V) **अभ्युक्ति (स्तम्भ 20)**

इस स्तम्भ में निम्नलिखित मदों की सूचनाएं दी गयी हैं । तथा उन्हें प्रत्येक के आगे लिखे गए कोड से दिखाया गया है ।

(क)	गाँव में आने वाले समाचार पत्रों की संख्या	N
(ख)	गाँव में उपलब्ध मोटर साइकिल/स्कूटर	M
(ग)	गाँव में उपलब्ध कार/जीप	C
(घ)	गाँव में उपलब्ध टैक्टर	T

(ङ) मंदिर शब्द महत्वपूर्ण मंदिरों के लिए लिखा गया है अन्य महत्वपूर्ण स्थानों के नाम दिए गए हैं । प्रत्येक मद में संख्या कोड के बाद लिखी गई है उदाहरणार्थ N–32 यह बताता है कि गाँव में समाचार पत्रों की 32 प्रतियाँ आती हैं ।

4— भूमि उपयोग सम्बन्धी आंकड़े :—

(I) गाँव का क्षेत्र (स्तम्भ 3)

गाँव का क्षेत्र गाँव अभिलेखों के आधार पर है ।

(II) भूमि उपयोग वर्गीकरण :

भूमि उपयोग सम्बन्धी आँकड़ों का मानक वर्गीकरण निम्नलिखित है :

1—वन

2—कृषि हेतु अनुपलब्ध

2.1 कृषि के अतिरिक्त अन्य उपयोग में लाई गई भूमि ।

2.2 बंजर एवं कृषि अयोग्य भूमि ।

3—पड़त को छोड़कर अन्य न जोती गयी भूमि ।

3.1 स्थाई और अन्य चरागाह

3.2 विविध वृक्षों एवं उद्यानों में क्षेत्र जो कि शुद्ध बोये गये क्षेत्र में सम्मिलित नहीं है ।

3.3 कृषि योग्य बंजर भूमि ।

4—पड़त

4.1 वर्तमान पड़त

4.2 अन्य पड़त

5—बोया गया वास्तविक क्षेत्र :—

ग्राम निदेशिका में भूमि उपयोग आँकड़ों को मानक वर्गीकरण में प्रस्तुत नहीं किया गया है । यद्यपि वर्गीकरण की एक दूसरे से पहचान निम्नलिखित से की जा सकती है ।

ग्राम निर्देशनी	मानक वर्गीकरण (वर्ग के क्रम के साथ)
1. वन (स्तम्भ 15)	वन (1)
2. स्त्रोत से सिंचित (स्तम्भ 16)	वास्तविक बोया गया क्षेत्र (5)
3. असिंचित (स्तम्भ 17)	पड़त भूमि (4.1—4.2)
4. कृषि योग्य बंजर भूमि (स्तम्भ 18)	1. स्थाई एवं अन्य चरागाह (3.1)
	2. विविध वृक्षों एवं उद्यानों के अर्न्तगत क्षेत्र जो शुद्ध बोये गये क्षेत्र में सम्मिलित नहीं है (3.2)
	3. कृषि योग्य बंजर भूमि (3.3)

5. कृषि हेतु अनुपलब्ध भूमि (स्तम्भ 19)

1. कृषि के अतिरिक्त अन्य उपयोग में लाई गई भूमि (2.1)
2. बंजर एवं कृषि के अयोग्य भूमि (2.2)

(III) सिंचाई के स्त्रोत (स्तम्भ 16)

वास्तविक सिंचित क्षेत्र के सिंचाई स्त्रोतों को निम्न कोडों द्वारा दिया गया है ।

सरकारी नहर	G.C.
कुआ (बिना विद्युत)	W
निजी नहर	PC
कुआं (विद्युन्मय)	WE
नलकूप (बिना विद्युत)	TW
नलकूप (विद्युन्मय)	TWE
तालाब	TK
नदी	R
झील	L
झरना	S
अन्य	O
योग	T

स—नगर निदेशिका :—

नगर निदेशिका में जिले के सभी नगर दिए गए हैं । नगरों को अंग्रेजी वर्णानुक्रम में रखा गया है । आंकड़े सात क्रमांकित विवरणिकाओं से IV अ, V और VI में दिए गए हैं ।

नगरों को सूची बद्ध करने के लिए निम्न पद्धति अपनाई गई है :—

(I) वे सभी नगर जिसकी सांविधिक प्रास्थिति स्पष्ट है, और जो नगर समूह के भाग नहीं हैं, उन्हें नगरों की वर्णानुक्रम सूची में एक बार सूची बद्ध किया गया है ।

(II) सभी स्वतन्त्र सांविधिक प्रास्थिति वाले नगरों को जो नगर समूह के भाग हैं, दो बार सूची बद्ध किया गया है एक बार वर्णानुक्रम नगरों की सूची में तथा दूसरी बार सम्बन्धित नगर समूह के मुख्य नगर के अन्तर्गत यद्यपि आंकड़े केवल मुख्य नगर के अन्तर्गत ही दिये गये हैं । वर्णानुक्रम नगर की सूची के अन्तर्गत ऐसे नगरों के आगे एक टिप्पणी दी गयी है कि वे किस "नगर समूह" के भाग हैं ।

(III) नगर की अपवृद्धियां जो स्वयं में पूर्ण नगर नहीं मानी गई हैं, उन्हें निदेशिका के मुख्य भाग में नहीं दिया गया है । मुख्य नगर के अन्तर्गत ऐसी अपवृद्धियों से सम्बन्धित आंकड़ों को मुख्य नगर में शामिल किया गया है तथा इसकी व्याख्या पाद-टिप्पणी में कर दी गयी है ।

(IV) जनगणना नगरों को भी निदेशिका के मुख्य भाग में सूची बद्ध किया गया है । यह वे नगर हैं जो सांविधिक प्रास्थिति के नहीं है । परन्तु जनगणना प्रयोजन के लिए इन्हें नगर माना गया है।

नगर निदेशिका में प्रयोग की गई महत्वपूर्ण संकल्पनाओं की व्याख्या निम्न अनुच्छेदों में की गयी है:

नगर की श्रेणी : (विवरण । स्तम्भ 2) :

जन-संख्या आकार के अनुसार नगरों को निम्नलिखित छः श्रेणियों में वर्गीकृत किया गया है ।

जनसंख्या	श्रेणी
100,000 और अधिक	I
50,000–99,999	II
20,000–49,999	III
10,000–19,999	IV
5,000–9,999	V
5,000 से कम	VI

नागरिक प्रशासन (विवरण I स्तम्भ 2)

नगर के नागरिक प्रशासन प्रास्थिति को निम्न कोडों द्वारा दिया गया है :

नगर महापालिका	M. Corp.
नगर परिषद	M.B.
छावनी बोर्ड/छावनी	C.B.
अधिसूचित क्षेत्र/अधिसूचित क्षेत्र समिति, अधिसूचित समिति	N A.C.
जनगणना नगर	C.T.

सड़कों की लम्बाई (विवरण IV स्तम्भ 6)

प्रत्येक शहर की कुल सड़कों की लम्बाई निम्न कोडों द्वारा की गई है : —

पक्की सड़क	PR
कच्ची सड़क	KR

मल-निस्तारण पद्धति (विवरणिका एवं अ स्तम्भ 7)

मल निस्तारण एवं नालियों की प्रणाली निम्न कोडों द्वारा दी गई है ।

मल-निर्यास	S
खुली नालियाँ	OSD

खुली नालियों वाला बाक्स	BSD
बन्द नालियां	SD
हौदी प्रणाली	CD
गड्डा प्रणाली	PT

दो पद्धतियों को महत्व के क्रमानुसार कोड द्वारा दर्शाया गया है ।

मल निस्तारण पद्धति (विवरणिका IV और IVअ स्तम्भ 11)

मल निस्तारण की विभिन्न पद्धतियों को निम्न कोडों द्वारा अंकित किया गया है ।

शिरोभार (सिर पर लादना)	HL
टोकरियाँ	B
पहियेदार ठेला	WB
सैप्टिक टैंक शौचालय	ST
मल निस्तार	S

नगर में दो पद्धतियों को उनके महत्व के अनुसार एक के बाद दूसरी पद्धति को कोडों द्वारा दिया गया है ।

संरक्षित जल आपूर्ति (विवरण IV स्तम्भ 12 एवं 13)

संरक्षित जल आपूर्ति की पद्धतियां/स्त्रोतों के लिये निम्न कोडों का प्रयोग किया गया है :—

(अ) जल आपूर्ति के स्त्रोत	(स्तम्भ 12)
नलकूप/हैन्ड पम्प का पानी	TW
नल का पानी	T
कुएं का पानी	W
टैंक का पानी	TK
(ब) संचयन पद्धति	(स्तम्भ 13)
उपरला टैंक	OHT
सर्विस जलाशय	SR
नदी से छानकर	IG
संछिद्र पम्पिंग पद्धति	BWF
प्रैशर टैंक	PT

अग्नि शामक सेवायें (विवरण IV स्तम्भ 14) :

यदि नगर में ही अग्नि शामक सेवायें उपलब्ध हैं तो "हाँ" लिखा गया है । यदि यह सेवायें नगर मे उपलब्ध न होकर जिले में अन्यत्र उपलब्ध हैं, तो निकटतम स्थान का नाम लिखा गया है । यदि यह सेवा उस जिले में उपलब्ध नहीं है, तो उस निकटतम जिले का नाम दिया गया है, जहाँ यह सेवा उपलब्ध है ।

चिकित्सा सुविधायें (विवरण V स्तम्भ 4 एवं 5)

चिकित्सा सुविधाओं के लिए निम्नलिखित कोडों का प्रयोग किया गया है।

चिकित्सालय	H
औषधालय	D
स्वास्थ्य केन्द्र	HC
परिवार नियोजन केन्द्र	FC
टी० बी० क्लीनिक	TB
उपचार गृह	NH
अन्य	O

उपर्युक्त वर्गीकरण में चिकित्सा संस्थाओं की किस्म दी गई है, परन्तु यह वर्गीकरण इस पर प्रकाश नहीं डालता कि इन संस्थाओं में किस चिकित्सा पद्धति से इलाज होता है। विभिन्न चिकित्सा पद्धतियों के अनुसार निम्न कोडों से इन संस्थाओं को वर्गीकृत किया गया है।

आयुर्वेदिक	A
यूनानी	U
होम्योपैथिक	Hom.

यदि उपर्युक्त कोडों में से कोई नहीं दिया गया है तो चिकित्सा की एलोपैथिक पद्धति को दर्शाता है।

चिकित्सा पद्धति और संस्थाओं की संख्या चिकित्सा संस्थाओं को प्रदर्शित करने वाले कोड के साथ दी गई है। उदाहरण के लिए कोड H(A-1—,2) एक आयुर्वेदिक और दो एलोपैथिक चिकित्सालय बताता है।

शैक्षिक सुविधायें (विवरण V स्तम्भ 6-9) :

(I) कला, विज्ञान और वाणिज्य महाविद्यालय जो स्नातक स्तर या उससे ऊपर शिक्षा प्रदान करते हैं, उनके निम्न कोड दिये गये हैं : (स्तम्भ 6)

केवल कला	A
केवल विज्ञान	S
केवल कला एवं विज्ञान	AS
केवल वाणिज्य	C
केवल कला एवं वाणिज्य	AC
सभी सम्मिलित वर्गों कला विज्ञान और वाणिज्य के लिये	ASC
विधि	L

(II) मान्यता प्राप्त टाइप एवं आशुलिपि सीखने की संस्थाओं और अन्य व्यावसायिक संस्थाओं को निम्न कोडों द्वारा दिया गया है । (स्तम्भ 10)

आशुलिपि	SH
टंकण	Type
आशुलिपि एवं टंकण	Sh. Type
अन्य	O

(III) चिकित्सा, इन्जीनियरिंग, महाविद्यालयों और प्रोद्योगिक संस्थान : प्रत्येक किस्म के संस्थानों की संख्या सम्बन्धित स्तम्भ में संख्याओं के साथ दी गई ।

यदि एक से अधिक शैक्षिक संस्थान हैं तो उनकी संख्या कोष्टकों में कोडों के साथ दर्शायी गई है ।

यदि नगर में शैक्षिक सुविधा उपलब्ध नहीं है तो उसके निकटतम उस स्थान का नाम दिया गया है, जहाँ यह सुविधा उपलब्ध है, या यदि यह सुविधा जिले के बाहर दूसरे जिले में उपलब्ध है तो उसका नाम दिया गया है । जिस स्थान में यह सुविधा उपलब्ध है उस स्थान से नगर की दूरी को कोष्टक में कि०मी० में दिखाया गया है ।

अध्ययन कक्ष सहित सार्वजनिक पुस्तकालय (विवरण V स्तम्भ 20)

इन सुविधाओं को निम्न कोडों द्वारा दर्शाया गया है ।

सार्वजनिक पुस्तकालय	PL
अध्ययन कक्ष	RR

DISTRICT CENSUS HANDBOOK

District Census Handbook is being brought out in two volumes—part A and part B for each district separately. The part 'A' volume consists of village and town directories, giving basic information relating to infra-structure and amenities and total population of each village and town as thrown up by 1981 Census. The non-census information relates to the year 1979-80/ 1980-81 making it almost synchronous with the 1981 population census. Part 'B' volume presents primary census data, known in census jargon as 'primary Census Abstract' (PCA) for each village and town. The PCA gives total population with scheduled castes/scheduled tribes, literates, main workers by main categories, marginal workers and non-workers break up. It is important for the readers to acquaint themselves with census concepts of general importance and the scope of village and town directories as have been discussed under separate heads namely:

(a) Census Concepts (b) Village Directory (c) Town Directory.

A. CENSUS CONCEPTS

1. Rural and Uaban Areas

The census data are presented by rural and urban areas. A rural area is non-urban consisting of revenue villages with well defined boundaries which is the smallest unit in the hierarchy of administrative units. It may comprise of several hamlets. Yet it is considered one unit for the presentation of data. Habitations in forest areas are also considered as villages and each forest range officer's beat is considered as one forest village.

Urban areas have been especially defined for the purpose of population census. The definition is treated with some flexibility with a view to accommodating minor variations for meeting the exigency of the situation. An urban unit has been defined as follows :

(a) all places with a municipalty, corporation or contonment board or notified town area:

(b) all other places which satisfied the following criteria :

(i) A minimum population of 5,000;

(ii) At least 75% of the male working population engaged in non-agricultural activity;

(iii) A population of at least 400 per Sq. km. (or one thousand per Sq. mile).

Allied agricultural activities such as fishing, logging etc. have been considered agricultural in 1981 census for determining the proportion of engagement of male population in non-agricultural activities for the purpose of declaring a place a town.

2. Urban Agglomeration

The concept of Urban Agglomeration of the 1971 is also adopted for 1981 census. Very often the growth of towns over-lapped the statutory limits of the city or town. Large railway colonies, university campuses, port areas, industrial areas etc, came up outside the limits of the town but they form continuous growth with the town. These outgrowths may or may not by themselves qualify to be treated as separate towns but these outgrowths deserve to be treated as urban areas. Such a town with their outgrowth areas is treated as one urban unit and called 'Urban Agglomeration' and Urban Agglomeration may constitute:

(i) A city with continuous outgrowths, (the part of outgrowth being outside the statutory limits but falling within the boundaries of the adjoining village or villages)

(ii) One town with similar outgrowth or two or more adjoining towns with their outgrowths as in (i); or

(iii) A city and one or more adjoining towns with their out growths all of which form a continuous spread.

3. Census House

A 'census house' is a building or a part of a building having a separate main entrance from the road or common court yard or staircase etc; used recognised as a separate unit. It may be vacant or occupied. It may be used for residential or non-residential purpose or both.

4. Household

A household is a group of persons who commonly live together and who take their meals from a common kitchen unless the exigency of work prevents them from doing so. There may be a household of persons related by blood or unrelated persons or having a mix of both. Examples of unrelated households are boarding houses, messes, hostels, residential hotels, rescue homes, jails, ashrams etc. These are called institutional households. There may be one-member household, two-member households or multi-member households. For census purpose, each one of these types is regarded as a household.

5. Scheduled Castes/Scheduled Tribes

A person has been returned as belonging to a scheduled caste or scheduled tribe if caste or tribe to which he belongs is included in the schedule of the State. Scheduled caste can belong to Hindu or Sikh religion. However, a person belonging to scheduled tribe can profess any religion.

6. Literates

A person who can both read and write with understanding in any language is to be taken as literate. A person who can merely read but cannot write, is not a literate. It is not necessary that a person who is literate should have received any formal education or should have passed any minimum educational standard.

7. Workers

In 1981 census, the economic status of a person has been classified as :

(i) Main Worker

(ii) Marginal Worker

(iii) Non-worker

The dichotomy of workers and non-workers of 1961 and 1971 census has been discarded in 1981 census and time disposition criterion in economic activity with one year reference period is adopted. A person who has engaged himself in economic activity for major part of the year (at least 183 days) is considered as main worker while those who have worked in for some time during the last year but not major part of the year have been treated as marginal worker. Those who have not worked at all during the one year reference period are non-workers.

Work has been defined as participation in any economically productive activity. Such participation may be physical or mental in nature. Work involves not only actual work but also effective supervion and direction of work.

8. Cultivator

A person is considered a cultivator if he has engaged in cultivation as a single worker or family worker of land owned or held from Govt. or held from private persons or institutions for payment in money, kind or share. Cultivation includes supervision or direction of cultivation.

Cultivation involves ploughing, sowing and harvesting and production of cereals and millet drops and other crops such as sugarcane, ground nuts tapioca etc. and pulses, raw jute and kindered fibre crops, cotton etc. and does not include fruit and vegetable growing or keeping of orchards or groves or working on plantation like tea, coffee, rubber etc.

9. Agricultural Labourer

A person who works in another person's land for wages in money, kind or share should be regarded as an agricultural labourer. He does not have a risk in the cultivation but merely works in another person's land for wage.

10. Household Industry

Household Industry is defined as an industry conducted by the head of the household himself/herself and or by the members of the household at home or within the precincts of the house where the household lives in urban areas. The larger proportion of workers in a household industry should consist of members of the household including the head. The industry should not be run on the scale of a registered factory which would qualify or has to be registered under the Indian Factories Act.

Industry implies production, processing, servicing or repair of articles goods or such as handloom weaving, dyeing, carpentry, bidi rolling, pottery manufacture, bicycle repairing, blacksmithy, tailoring etc.

11. Other Workers

All workers, who are not cultivators or agricultural labourers or engaged in Household Industry are treated as other workers. This category covers factory and plantation workers, government servants, municipal employee, teachers, priests, entertainment artists, workers engaged in trade, commerce, business, transport, mining, construction etc.

B. VILLAGE DIRECTORY

The village directory as the title connotes presents information pertaining to rural areas. The directory of villages is presented for each tahsil in a separate series with the villages arranged in ascending order of the location code serials. The village directory of each tahsil is preceded by a list of villages in which the villages are indexed by Hindi, English alphabets with their location code numbers.

The villages which have been wholly merged in Municipal Boards town areas contonments are not borne on the jurisdictional list of tahsils and consequently they are not covered in the village directory.

However, the villages treated as an outgrowth of an Urban Agglomeration or town are listed in the village directory but no data are presented against the name of these villages in the village directory. The fact that a village is an outgrowth of a town is indicated against the name of such a village. All these villages are listed in the Primary Census Abstract (rural) without presenting their data for providing cross references. The uninhabited or depopulated villages are listed without giving village directory information, except the area of the villages. A note against such a village indicates the state of its being depopulated or uninhabited.

The village directory brings out basic information about a village. These data can be classified into the following categories.

1. Population and households	Col. 4
2. Amenities	Cols. 5 to 10
3. Other infra-structural facilities etc.	Cols. 11 to 14 and 20
4. Land use data	Cols. 3 and 15-19

1. Population and Households

The population of each village as on the sun rise of March 1981 obtained from the 1981 census is given in column 4. The number of household is indicated with in the brackets.

2. Amenities

If an amenity is available within the village, the kind of amenity available is indicated by codes. If not available a dash is indicated and the distance range within which available outside the village is given within brackets. Three ranges of distance of availability have been formed for facilitating collection and presentation of data. These ranges are : (a) Below 5 Kms. indicated by (—5), (b) 5-10 Kms. indicated by (5—10) and (c) 10 Kms. and above indicated by (10+).

The codes used for depicting amenities are explained in the following paras :

(i) Educational Amenities (Col. 5)

The type of educational institutions located within the village is represented by the following codes. The number of each of such an institution is given within brackets :

Primary or elementary school Nursery school, Kindergarten, Pre-basic, Pre-primary, Junior basic	P
Senior basic school, Junior High School, Middle School	M
Matriculation or Secondary	H
Higher Secondary, Intermediate College, Pre-university	PUC
College graduate level & above	C
Industrial School	I
Training School	TR
Adult Literacy Class/Centre	AC
Other Educational Institutions	O

(ii) Medical Facilities (Col. 6) :

The availability of medical facilities within the village is indicated by the following codes. The number of institutions located within the village or serving practitioners is given within brackets.

Hospital	H
Maternity & Child Welfare Center	MCW
Maternity Home	MH
Child Welfare Centre	CWC
Primary Health Centre	PHC
Health Centre	HC
Primary Health Sub-centre	PHS
Dispensary	D
Family Planning Centre	FPC
T.B. Clinic	TB
Nursing Home	NH

Registered Private Practitioner	RP
Subsidised Medical Practitioner	SMP
Community Health Worker	CHW
Other	O

(iii) Drinking Water (Col. 7)

The potable drinking water supply sources available within the village are denoted by the following codes :

Tap water	T
Well water	W
Tank water	TK
Tube-well water	TW
Hand Pump	HP
River water	R
Fountain	F
Canal	C
Lake	L
Spring	S
Nallah	N
Other	O
Information not available	NA

(iv) Post & Telegraph (Col. 8)

The post and telegraph facilities available within the village are indicated by the following codes :

Post Office	PO
Post and Telegraph Office	PTO
Telegraph Office	TO
Telephone Connection	Phone

(v) Day or Days of the Market (Col. 9)

If a weekly or bi-weekly market is held within the village, the day or days on which it is held is indicated. The days are indicated by Sun, Mon, Tue, Wed, Thu, Fri, and Sat. A market held fortnightly or monthly in a remote village, is also given and this fact is clearly brought out by indicating monthly/fortnightly.

(vi) Communications (Col. 10)

If a bus or railway station is located within the village or is served by navigable waterways, the following codes give the kind of facilities available within the village :

Bus	BS
Railway Station	RS
Navigable water way (including river, canal, back waters etc.)	NW

3. Other Infrastructural Facilities, etc.

(i) Approach to the village (Col. 11) :

The approach to the village is represented by the following codes :

Pucca Road	PR
Kacchha Road	KR
Navigable River	NR

(ii) Nearest Town (Col. 12)

The name of the nearest town to village is indicated and the distance is given in Kms. within brackets.

(iii) Power Supply (Col. 13)

The following codes are used for the power supply available within the village :

Electricity for domestic purpose	ED
Electricity for Agriculture	EAG
Electricity for other purpose like industrial commercial etc.	EO
Electricity for all purpose listed above	EA

(iv) Staple food (Col. 14)

The food grains used as staple food in a village for major part of the year are indicated.

(v) Remark (Col. 20)

The following items of information are furnished in this column and are indicated by the code given against each.

(a)	Copies of the newspaper coming in the village	N
(b)	Motor cycle/Scooters available in the village	M
(c)	Cars/Jeeps available in the village	C
(d)	Tractors available in the village	T

(e) Tem—indicates temples of importance. Other places of importance are given by names. The numerical strength of each item is indicated by numerical appendage to the code. For instance, N 32 indicated 32 copies of newspaper coming in the village.

4. Land use Data

1. Area of the village (Col. 3)

The area of the village is based on village records.

2. Land use classification

The standard classification of land use data are given below :

1. Forests
2. Not available for cultivation.
   - 2.1 Lands put to non-agricultural uses.
   - 2.2 Barren and uncultivable lands.
3. Other uncultivated lands excluding fallow lands.
   - 3.1 Permanent pastures and other grazing lands.
   - 3.2 Land under miscellaneous tree crops and groves not included in the net area sown.
   - 3.3 Culturable waste.
4. Fallow lands
   - 4.1 Current fallows.
   - 4.2 Other fallows.
5. Net area sown

There is a departure from the standard classification in presentation of land use data in village directory. However, both classification are indentifiable with each other an given below.

3. Village Directory

Standard Classification (with Sl. No. of category).

1. Forests (Col. 15)	Forest (1)
2. Irrigated by sources (Col. 16)	Net area sown (5)
plus	plus
3. Un-irrigated (Col.17)	Fallow land (4.1 + 4.2)
4. Culturable waste (Col.18)	1. Permanent pastures & other grazing lands (3.1)
	2. Land under miscellaneous tree crops etc. (3.2)
	3. Culturable wastes (3.3)
5. Area not available for cultivation (Col.19)	1. Land put to non-agricultural uses (2.1)
	2. Barren and uncultivable land (2.2)

4. Irrigation by sources (Col. 16)

The sources of net irrigated area are represented by the following codes :

Government Canal	GC
Well (without electricity)	W
Private Canal	PC
Well (with electricity)	WE
Tubewell (without electricity)	TW
Tubewell (with electricity)	TWE
Tank	TK
River	R
Lake	L
Waterfall	WF
Others	O
Total	T

C. Town Directory

The Town Directory covers all the town in a district. The towns are arranged by English alphabetical order. The data are presented in seven statements serially numbered I to IV, IVA V and VI.

The following mode of listing of towns has been followed :

(i) All the towns having statutory status which are not the part of an Urban Agglomeration is listed once in the alphabetical arrangement of the towns.

(ii) All the towns which are part of an Urban Agglomeration and enjoy independent status of a statutory town are listed twice in the alphabetical arrangement of the towns as well as under the main town of an Urban Agglomerations. However, the data are presented separately only once under the main town. In alphabetical arrangement a note is given against such towns that they are part of such and such Urban Agglomeration.

(iii) The outgrowths of a town which do not qualify themselves for being treated as independent towns are not listed in the main body of the Directory. They have been explained by a footnote to the main town and the data relating to outgrowth are merged with the main town.

(iv) Census town are also listed in the body of Directory. These are the towns which do not enjoy statutory status but are declared towns for the purpose of population census.

The important concepts used in the town directory are discussed in the following paras :

Class of Town : (Statement I Col.—2)

The towns are classified into following six groups by population size criterion :

Population	Class
100,000 and above	I
50,000—99,999	II
20,000—49,999	III
10,000—19,999	IV
5,000— 9,999	V
Below— 5,000	VI

Civic Administration (Statement I Col. 2)

The civil administration status of a town is indicated by codes explained below :

Municipal Corporation	M. Corp.
Municipal Board	M.B.
Cantonment Board Cantonment	C.B.
Notified Area/Notified Area Committee/ Notified Committee	N.A.C.
Census Town	C.T.

Road Length (Statement IV Col. 6)

The total road length within each town is to be given by the following codes

Pucca Road	PR
Kachcha Road	KR

System of sewerage (Statement IV & IVA Col. 7)

The system of sewerage and drainage are represented by the following codes :

Sewer	S
Open Surface drains	OSD
Box Surface drains	BSD
Sylk drains	SD
Cesspool method	CD
Pit system	Pt

Two systems in order of importance one following the other are indicated in codes.

Method of disposal of Night Soil (Statements IV & IVA Col 11) :

The various methods of disposal of night soil are indicated by the following codes :

Head loads	HL
Baskets	B
Wheel barrows	WB
Septic tank latrines	ST
Sewerage	S

Upto two methods in order of their importance in the town one following the other are indicated in codes.

Protected Water supply (Statement IV Cols. 12 & 13) Water Supply :

The following codes are used for indicating protected water supply system/sources:

(A) Sources of water supply	(Col. 12)
Tubewell water/Handpump	TW
Tap water	T
Well Water	W
Tank water	TK
(B) System of storage	(Col. 13)
Overhead tank	OHT
Service reservoir	SR
River infiltration gallery	IG
Borewell Pumping System	BWP
Pressure tank	PT

Fire fighting service (Statement IV Col. 14)

'Yes' is recorded if fire fighting services are available within the town. In case not available within the town the name of the nearest place if in the same district or name of the nearest district if out side the district where fire fighting services are available is indicated.

Medical Facilities (Statement V Col. 4 & 5)

The following codes are used for representing medical facilities :

Hospital	H
Dispensary	D
Health Centre	HC
Family Planning Centre	FC
T.B. Clinic	TB
Nursing Home	NH
Others	O

The above classification gives the institutions by type but does not reflect on the system of medicine practised in these institutions. A further distinction is attempted by classifying these institutions by various systems of medicine as represented by the following codes :

Ayurvedic	A
Unani	U
Homoeopathic	Hom

If none of the above codes is given, an allopathic system of medicine is indicated.

The system of medicine practised and number of institutions are indicated within brackets appended to the code representing the type of medical intstitutions. For illustration code H. (A-1, 2) indicates one Ayurvedic hospital and two Allopathic hospitals.

Educational Facilities (Statement V-Col. 6-9)

(i) Arts, science and commerce colleges imparting eduction of degree level and above are represented by the following codes :

Arts only	A
Science only	S
Arts and science only	AS
Commerce only	C
Arts and commerce only	AC
Combined for all categories-arts, science and commerce	ASC
Law	L

(ii) Recognized type-writing short hand institutions and other vocational institutes are indicated by the codes given below : (Col. 10)

Shorthand	SH
Typewriting	Typ
Shorthand & Typewriting	Sh. Typ
Others	O

(iii) Medical, Engineering Colleges and Polytechnic : The number of each type of institution is indicated in the ralevant column by giving the number.

If there are more than one educational institutions, the number is indicated within brackets appended to the codes.

If an educational facility is not available within the town, name of the nearest place within the district or name of the district if outside the district where such a facility is available is indicated. The distance from the town of such a place is given in Kms. within brackets.

Public Libraries including Reading Rooms (Statement V Col. 20)

These facilities are represented by the following codes :

Public Library	PL
Reading Room	RR

ANALYTICAL NOTE

History :

The district is named after its headquarters town Rampur which was well known as a seat of Rohilla power before the treaty of Laldhang made between the Nawab of Avadh and the Rohillas in 1774. The site was originally a group of four villages which was called Rampur after one Raja Ram Singh of *Katehar*. The present town of Rampur is said to have been founded by Faizullah Khan in 1775. He at first called it Faizabad but since it was represented that several towns of this name already existed, the name was changed to Mustafabad *urf* Rampur.

People like the Ahar, Ahir, Baswar, Beriya, Bhuinhar, Chauhan (non-Rajput), Dalera, Gujar, Kanjar, Nat and Pasi appear to be the indigenous descendants of the aborigines who inhabited these parts in primitive times. Although the villages in the district are claimed to be as old as Mahabharata age, there is no evidence to support it since no archaeological survey of the district has so far been carried out.

The last of the nawabs of Rampur state under British rule was Muhammad Raza Ali Khan. He took great pains to streamline the administration, initiated reforms and enforced progressive policies. With the independence of the country on August 15,1947, nawab of Rampur was among the first of the Indian princes to promptly agree to the merger. On May 5, 1949, the merger agreement was signed, and on July 1, the administration of the state of Rampur was transferred to the Central Government and finally decided to merge the state of Rampur with the state of Uttar Pradesh w.e.f. December 1, 1949. With the merger, the territory was reconstituted as district Rampur of Uttar Pradesh. At that time, its area was 894 sq. kms. and it yielded an annual revenue of about a crore of rupees.

At the time of its merger in the state of Uttar Pradesh, Rampur had five tahsils—Suar, Bilaspur, Rampur, Milak and Shahabad. In 1951, 15 villages of tahsil and district Moradabad were transferred to tahsil Suar. In the same year two villages, Gajadharpur of tahsil Bareilly and Pachtaur of tahsil Aonla of district Bareilly were transferred to tahsil Milak and Shahabad respectively and the village Dhanpur Bijapur which formed an enclave in the district of Nainital was added to tahsil Kichha of that district. Chak Hardaspur, which had been transferred to tahsil Kashipur of district Nainital in 1951 was absorbed in tahsil Suar in 1952, when tahsil Tanda was also abolished and amalgamated with tahsil Suar. In 1953 four villages of tahsil Kashipur in district Nainital were transferred to tahsil Suar. In 1957, the village of Fazilpur of tahsil Bilaspur was transferred to district Nainital.

Location :

The district of Rampur lies in the middle of Rohilkhand division. It is bounded on the north by Nainital, on the east by Bareilly, on the south by Budaun and on the west by Moradabad. It lies between latitude 28°25′ North and 29°10′ North and longitude 78°51′ East, and 79°28′ East, the extreme length from north to south being 81 kms. and the extreme breadth from east to west about 49 kms. On configuration, it is almost heart-shaped. It has an area of 2,367.0 sq. km. and is the smallest district of the state.

Topography and Climate :

The district is almost an open plain with slight undulation, the surface being traversed by numerous river valleys. The general slope is from north to south and south-east. On the

northern border of the district the elevation is about 192 metres above sea-level, which drops to 166.4 metres a few kilometres south of Rampur town. The country in the vicinity of the town of Rampur has been described by Davidson in his "Travels in Upper India" as exceedingly rich and beautiful. The district may be divided into four physical units, the northern forest belt or semi-*tarai* tract, the central plain, the Ramganga *khadar* and the southern upland.

The northern forest belt tract comprises the northern tahsils of Suar and Bilaspur. Owing to its proximity to the *tarai* forests the soils though rich in humus, are ill-drained and the climate is unhealthy. A greater part of the tract has been cleared of forest and the area brought under plough. All the rivers and streams flowing through the tract have been diverted into irrigation canals Still considerable parts of the tract are covered with forests.

The central plain comprises of the tahsils Rampur and Milak and north-eastern part of tahsil Shahabad. It is highly developed agricultural land. The land slopes gently southwards. The soils here are generally *dumat* and *matiar*. The land is covered with a net-work of canals with sufficient irrigation potential. All the available land in this tract has been brought under plough and there is practically no forest in this part.

Ramganga *khadar* (flood plain) tract comprises the central part of tahsil Shahabad and extends through the tahsil from north-west to south-east for about 26 kms. It is almost impossible to describe the limits of the *khadar* which keeps on changing owing to the vagaries of the river changing its course at will. Nearly all the villages along the river get inundated during the rainy season. A major part of the tract consists of sand. At places, where the land is fertile, vegetables, wheat and sugarcane are grown. The land between the rivers Ramganga and Gangan is poor with deficient means of irrigation. Crops in this tract are often inundated by the overflow of these rivers.

Southern upland tract consisting of south-western part of tahsil Shahabad lies to the west of the Ramganga *khadar*. The river forms the north-eastern boundary of the upland and is utilised for irrigation. The soil in the northern part consists of rich friable loam while in the south it is sandy *bhur*. The tract is deficient in irrigation, Gangan canal being the only source.

The Ramganga and its tributaries, the Kosi and the Gangan are the main rivers of the district. Among the other streams, the chief are the Bah, Kachhia, Bahgul, Ghaya, Bhakra, Dhimri, Sohaya, Sainjni, Pilakhar, Hathi Chinghar and Nahal.

The climate of the district is characterised by a hot dry summer and a cold winter. The winter season starts from about mid-November to February and is followed by summer from March to about the middle of June. From middle of June to the end of September is the monsoon season. October and the first half of November constitute the post-monsoon season. The cold weather lasts longer and the temperature in summer is not as high as in other adjoining districts. In winter the climate is cold and moist.

The average annual rainfall in the district is about 110 cm. ranging between 100 cm. in the south-west to 130 cm. in the north-east. About 85 percent of the annual rainfall is received during the monsoon season.

May and June are the hottest months with the mean daily maximum temperature of about 40°C and the mean daily minimum about 25°C. The maximum temperature reaches about 46°C. January is generally the coldest month when the mean daily maximum temperature is about 21°C and the mean daily minimum temperature about 8°C. Minimum temperature on individual days sometimes drop to freezing point.

Flora and Fauna ;

Being in the vicinity of hills and *tarai*, the district is most suited for the growth of forests. With the increase of population, portions of the forests at several places were gradually cleared for agricultural purposes. Now the forests are confined to Suar and Bilaspur tahsils only. These forests contain large patched overgrown by long grass and cannot be cultivated. Main trees found in these forests are *babul, semal, bar, sissoo, gular* etc. These are now being gradually replaced with plantations of eucalyptus and *khair* etc.

The total area under forests is 6,611 hectares of which 5,405 hectares is in tahsil Suar and 1,206 hectares in Bilaspur. The area under groves in the district is about 1,947 hectares of which 742 hectares lies in tahsil Rampur, 358 hectares in tahsil Shahabad, 341 hectares in tahsil Milak, 259 hectares in tahsil Suar and 247 hectares in tahsil Bilaspur. The chief varieties of trees are *ber, jamun* and mango.

In earlier days large number and a variety of animals and birds were found in these foressts but due to clearing of jungles and reckless shooting, the animals have shifted to the adjoining forests. As such, their number has diminished sharply. The tiger and leopard have now become rare. Other animals commonly found in these forests are spotted deer, wild bear, wild cat and hog and deer. The jackal, monkey, common mangoose, squirrel, porcupine, fox and hyena are found throughout the district.

Among the game birds the most common are the grey quail, little brown dove, spotted dove, pigeon, red jungle owl, black partridge, grey partridge and red turtle dove. Quails appear in abundance. Quails and partridge are tamed for fighting. The goose, *surkhab*, teal and red crested pochard duck visit the district during the winter.

Administrative Units :

District Rampur comprises of five tahsils *viz.* Suar, Bilaspur, Rampur, Shahabad and Milak with the seat of district administration located at Rampur town. There are six development blocks in the district with two in Rampur tahsil and one each in other four tahsils. Boundaries of the blocks in Suar and Bilaspur cut across the tahsil boundaries. Eighteen villages with an area of 40.04 sq. km. of Suar tahsil fall under Bilaspur development block. The following table presents the heirarchy of administrative units:

Table 1 : Administrative Units

	Tahsil/Development block	Area in sq kms.	Nyaya pancha-yats	Gram sabhas	No. of revenue villages		No.of towns
					Total	Inhabited	
	1	2	3	4	5	6	7
1.	Bilaspur	483.4	9	106	213	211	2
	Bilaspur	528.7	*10	106	213	211	
2.	Suar	591.0	*16	157	283	269	3
	Suar	552.7	15	157	283	269	
3.	Rampur	444.8	19	184	246	240	1
	Saidnagar	209.6	9	85	114	113	
	Chamrawa	216 7	10	99	132	127	
4.	Shahabad	432.5	15	133	208	186	1
	Shahabad	428.6	15	133	208	186	
5.	Milak	401.3	15	162	202	196	1
	Milak	406.4	15	162	202	196	
	Total District	2,367.0	74	742	1,152	1,102	8

Sources : 1. Block Area — Sankhakiye Patrika Rampur, 1981
2. Tahsil Area — Board of Revenue U. P.
3. District Area — Surveyor General India.

The difference between the sum of the area of the tahsils and the total area of the district is attributable to the varying system of accounting by two sources.

There are 1,152 villages in the district out of which 1,102 are inhabited and 50 are uninhabited. There are 74 Nyaya panchayats and 742 gram sabhas in the district.

Economy and Infra-structure :

The roads of the district can be classified as national highways, major district roads and village roads. The central government is responsible for the maintenance of national highways while the state government is responsible for the rest. Municipal Boards and other local bodies maintain the roads in their respective jurisdiction. The Delhi, Bareilly-Lucknow road is the only national highway passing through this district, connecting Rampur, Dhamora and Milak. The total length of this road in the district is 32 kms. The total length of roads maintained by the Public Works Department is 655 kms. A broad guage railway line connects Rampur with Bareilly and Moradabad districts. The total length of the railway line in the district is about 40 kms. and connects Shahzadpur Dhamora, Dugarpur and Milak.

A power house established by Nawab Hamid Ali Khan in 1913 at Rampur was taken over by the U. P. Government upon the merger of the state. This power house has been linked with Sharda Hydro-electric gird and supplies electricity to Rampur. Tanda also has a power house which supplies electricity to the neighbouring areas. The per capita consumption of electricity amounts to 57.32 kwh. against the state average of 139.09. However, electricity for agricultural purposes shows much higher consumption per hectare of net area sown. The consumption for agricultural purposes amounts to 136.58 kwh. per hectare against the state average of 88.83 kwh.

Canals constitute one of the chief sources of irrigation in the district. Kosi canal in Rampur tahsil, Sainjni, Drummond, Dhakra and Bahgul in Bilaspur tahsil, Kemri and Nahal in central portions of the district and Gangan in Shahabad tahsil provide a good irrigation net-work. Total length of canals and their subsidiary branches in the district in 1979-80 was 780.6 kms. Besides canals the other sources of irrigation in the district are numerous tanks and reservoirs.

The following statement gives the figures of irrigated area in the district during 1979–80.

Table 2 : Distribution of cultivated and irrigated area

Name of tahsil	Total area (hectares)	Length of canals (in kms.)	Percentage of net cultivated area to total area	Percentage of irrigated area to net cultivated area
1	2	3	4	5
1. Bilaspur	48,830	350.6	79.66	73.47
2. Suar	59,310	124.2	76.45	69.00
3. Rampur	42,630	100.0	83.13	66.37
4. Shahabad	42,860	34.4	70.37	58.36
5. Milak	40,640	161.5	78.90	59.41
Total	237,200	780.6	76.69	65.99

It can be observed from the above table that 76.69 per cent of the total area of the district is under cultivation, the highest being in Rampur tahsil where 83.13 per cent is under cultivation. Of the net cultivated area 65.99 per cent is irrigated. Among the tahsils this percentage varies between 58.36 in Shahabad to 73.47 in Bilaspur tahsil.

Besides the above, tube wells and pumping sets provide additional source of irrigation. In 1979-80 there were 185 state owned tubewells, 1980 private tubewells and 15,051 pumping sets in the district. The major sources of irrigation are canals, private tubewells, pumping sets and masonary wells. These sources account for almost nine tenth for the area irrigated. Though the area irrigated by different sources vary from one source to another, these four sources almost are equally important in the extent of irrigation.

Agriculture and Allied Sectors :

The economy of Rampur district is predominantly agricultural. Almost three fourths of the working force are engaged as cultivators and agricultural labourers.

Table 3 : Distribution of villages according to land use

Name of tahsil	Number of inhabited villages	Total area (hectares)	Percentage of cultivated area to total area	Percentage of irrigated area to total cultivable area
1	2	3	4	5
1. Suar	269	57,454.61	84.25	55.41
2. Bilaspur	201	46,637.60	87.79	60.90
3. Rampur	240	43,648.05	88.77	52.88
4. Shahabad	186	40,868.26	77.56	53.96
5. Milak	196	38,937.13	87.48	48.73
Total	1,092	227,545.65	85.19	54.65

The above table reveals that as much as 85.19 per cent of the total area of the district is cultivable which includes net area sown, other fallows and culturable wastes. Of the total cultivable area, 54.65 per cent is irrigated. The most extensively cultivable tahsil is Rampur with 88.77 per cent of its area cultivable. However, it is Bilaspur tahsil which scores over in irrigation by having its 60.90 per cent of area irrigated. The least cultivable tahsil is Shahabad with its 77.56 per cent of the area cultivable. However, Milak tahsil occupies the lowest place among the tahsils of the district in the extent of irrigation as its irrigated area accounts for 48.73 per cent of the cultivable area. There are two main harvests, *rabi* and *kharif*. *Zaid* crops the third harvest are also raised where irrigation facilities are available. The main *kharif* crops are sugarcane, paddy, *jowar* and maize. The *rabi* crops are wheat and gram. Wheat is cultivated in the largest area (101,976 hectares) followed by paddy (72,742 hectares), *jowar* (22,051 hectares), sugarcane (18,887 hectares) and maize (17,537 hectares). These crops account for 73.18 per cent of the total cropped area. The gross value of agricultural out put per hectare amounts to Rs. 3,528 which is much above the state's average of Rs. 2,703 per hectare. The intensity of cropping which is an indicator of the level of double cropping is 150.86 which is substantially above the state average of 139.09.

About 60 per cent cultivators possess land holding of less than one hectare. There are big agriculture farms under co-operatives and individual ownership in *tarai* region of Bilaspur block. The district is well placed in the production of foodgrains. This is surplus district and is in a position of exporting one lakh tonnes of foodgrains annually. The consumption of fertilizers per hectare amounts to 76.50 kg. against the state average of 47.35 kgs.

The animal husbandry also plays an important role in supplementing income of the farmers and provide draught power for agricultural operations. According to 1977 live stock census the total number of live stock was 388,766. Draught animals account for the largest number. Of 159,945 draught animals, oxen preponderated with their population of 114,509. Of 100,594 milch animals, there were 65,765 she buffaloes and the remaining cows. There were 76,646 poultry birds. There are 22 piggery units in the district employing 49 persons.

Industries :

The industrial structure of the district consists of large, medium and small scale industries and village and cottage industries. There are eight units under large and medium scale industries, and one under large scale industries. These eight units are Raza Textiles; Raza Buland Sugar Factory, New Board Company; Hind Ceramics Rajpur Distillery and Chemicals, Government Printing Press, Richardson Hindustan Limited and Rudr Vilas Sahkari Chini Factory which produce goods worth Rs.1,304.09 lakhs. A total capital of Rs. 1,175.60 lakh is invested in these industries and cloth, sugar, R. C. C. Sheets, alchohol, mentha, solvent oil, straw board are produced. One paper mill is being set up at Rampur with an employment potential of 500 persons.

There are 334 units registered under small scale industries with an investment of Rs. 226.33 lakhs. They employ 1,171 persons and produce goods worth Rs. 342.91 lakhs annually. Village and cottage industries produce shoes, edible oil, gum, hides and skins, ropes, earthen pots, furnitures, doors and windows etc. The total capital invested in cottage and village industries amounts to Rs. 498,000 in 249 units which employ 647 persons and produce goods worth Rs. 84,530 annually.

Other Sectors :

Trade and commerce, transport, construction, banking and services also contribute their mite to the economy of the district. A transaction of Rs. 7,986 thousand is conducted annually in trading through three *mandi samities* and *kirai* (purchase) and *vikrai* (sale) *samities*. The 34 branches of Nationalised banks in the district has advanced loans of Rs. 116,974 thousand in a year. There are five branches of land mortgage banks and eight of co-operative banks in the district.

Amenities :

The availability of amenities within easy reach reflects on the infra-structural development of the area. The availability of facilities namely educational, drinking water, medical, transport and communication and marketing have been discussed for rural and urban areas separately as relevant to each of them.

Rural Areas :

The district comprises of 1,152 revenue villages and one forest village. Of these 1,092 revenue villages are inhabited including the forest village. On an average, a village occupies an area of 197.35 hectares. Occupying an expense of 1227.86 hectares, Patti Kalan, a revenue village of Suar tahsil is the largest village in the district. Perched over an area of 6.88 hectares Chak Dharmpur village of tahsil Milak is the smallest village in the district.

The distribution of villages according to the availability of different amenities is given in the following table.

Table 4 : Distribution of villages according to the availability of different amenities

Sl. No.	Name of Tahsil	No. of inhabited villages	No (with percentage) of villages having one or more of the following amenities		
			Education	Medical	Drinking water
1	2	3	4	5	6
1.	Suar	269	113(42.01)	16(5.95)	269(100.00)
2.	Bilaspur	201	90(44.78)	13(6.47)	201(100.00)
3.	Rampur	240	135(56.25)	9(3.75)	240(100.00)
4.	Shahabad	186	89(47.85)	6(3.23)	186(100.00)
5.	Milak	196	107(54.59)	5(2.55)	196(100.00)
	Total	1,092	534(48.90)	49(4.49)	1,092(100.00)

Post & telegraph	Market/hat	Communication	Approach by pucca raod	Power Supply
7	8	9	10	11
13(4.83)	19(7.06)	21(7.81)	139(51.67)	88(32.71)
26(12.94)	16(7.96)	80(39.80)	152(75.62)	129(64.18)
27(11.25)	32(13.33)	21(8.75)	135(56.25)	59(24.58)
13(6.99)	28(15.05)	21(11.29)	107(57.53)	97(52.15)
18(9.18)	23(11.73)	4(2.04)	52(26.53)	70(35.71)
97(8.88)	118(10.81)	14(713.46)	585(53.57)	443(40.57)

The above table reveals that the educational facilities are available in 48.90 per cent of the inhabited villages of the district. These facilities do not vary greatly in coverage of villages from one tahsil to another being confined between the maximum of 56.25 per cent of villages in Rampur tahsil and the minimum of 42.01 per cent of villages of Suar tahsil. Only 4.49 per cent of the villages of the district possess medical facilities within the district. Bilaspur tahsil with its mere 6.47 per cent of villages having medical facilities shows maximum coverage among the tahsil of the district. Milak tahsil on the other hand persents poorest coverage with only five villages having medical facilities that account for mere 2.55 per cent of the total number of inhabited villages of the tahsil. The postal facilities are available in 8.88 per cent of villages of the district. Bilaspur tahsil leads all other tahsils in coverage by postal facilities. Closely followed by Rampur tahsil. The villages having postal facilities in Bilaspur tahsil make 12.94 per cent which though largest is not impressive. The least covered tahsil by postal facilities is Suar in the district as only 4.83 per cent of its villages have postal facilities. Market facilities are available in 10.81 per cent of villages of the district. Shahabad shows the highest coverage with its 15.05 per cent of its villages served by market facilities from within the villages. While the lowest coverage of 7.06 pre cent of villages is observed in Suar tahsil closely preceded by Bilaspur tahsil (7.96 per cent). Communication facilities as indicated by the provision of a bus stop or a railway station are available in 13.46 per cent of the villages of the district. The proportion of villages having a bus stop or a railway station or both very greatly from one tahsil to another. Bilaspur tahsil is the best placed tahsil having communication heads as much as 39.80 per cent of its villages have a bus stop or a railway station or both. The second best placed tahsil in this respect is Shahabad which cannot be said to the very well provided with communication facilities as its 11.29 per cent of villages possess rail or road communication

heads. The least coverage of villages by communication facilities is observed in Milak tahsil where the villages having a railway station or a bus stop or both make a poor percentage of 2.04. More than half 53.57 per cent of the inhabited villages are connected by pucca road. Power supply reaches (40.57 per cent) of villages of the district ranging between the maximum of 64.18 per cent of villages of Bilaspur tahsil and the minimum of 24.58 per cent of Rampur tahsil. The coverage by electricity is second largest after educational facilities.

The following table given proportion of population served by different amenities.

Table 5 : Proportion of rural population served by different amenities

Sl. No.	Name of tahsil	Total population of inhabited villages in the tahsil	Proportion of rural population served by the amenity of							
			Education	Medical	Drinking water	Post & telegraph	Market/ Hat	Communication	Approach by pucca road	Power supply
1	2	3	4	5	6	7	8	9	10	11
1.	Suar	220,768	67.29	12.71	100.00	12.68	19.28	13.63	6.15	43.41
2.	Bilaspur	106,562	63.35	11.29	100.00	12.34	14.51	44.31	79.19	6.15
3.	Rampur	216,826	76.94	7.71	100.00	28.84	22.44	13.69	31.12	35.65
4.	Shahabad	154,469	70.51	14.27	100.00	22.75	31.35	17.17	67.12	59.47
5.	Milak	164,889	70.27	4.04	100.00	18.99	21.26	2.34	31.18	46.77
Total		863,514	70.37	9.90	100.00	19.70	22.02	15.91	37.12	40.38

The above table indicates that 70 per cent of the rural population of the district lives in villages which have some educational facilities. The proportion of population served by different amenities does not very greatly from one tahsil to another. With 76.94 percent of population living in villages having educational facilities, the rural population of Rampur tahsil is most extensively covered. In contrast to this the rural population of Bilaspur tahsil is least covered with 63.35 per cent, population living in villages having educational institutions. Medical facilities hardly covers one tenth of the rural population of the district. The rural population of Shahabad tahsil is most extensively covered by medical facilities where 14.27 per cent of rural population lives in villages where medical facilities are available. The coverage dwindles to mere 4.04 percent of the least among the tahsils in Milak tahsil. About one fifth of the rural population of the district lives in villages where postal facilities are available. The proportion of population served by these facilities varies between the maximum of 28.84 per cent in Rampur tahsil and the minimum of 12.34 percent in Bilaspur tahsil closely preceded by Suar tahsil (12.68 per cent). Market facilities can be availed of within villages by 22.02 per cent of the rural population of the district ranging between the maximum of 31.35 per cent of population in Shahabad tahsil and the minimum of 14.51 per cent in Milak tahsil. Communication facilities as indicated by the provision of a bus stop or location of a railway station or both are available to 15.91 per cent of the rural population of the district. The proportion of coverage by these facilities varies greatly from one tahsil to another. It touches the highest point of 44.31 per

cent of population in Bilaspur tahsil on the one hand and the lowest point of 2.34 per cent in Milak tahsil on the other. As much as 37.12 per cent of the rural population lives in villages that are approachable by pucca road. With more than three fourths (79.19 per cent) of the population of Bilaspur tahsil being inhabitants of the villages connected by pucca road, Bilaspur tahsil shows the largest coverage, followed by Shahabad (67.12 %). In contrast, with 6.15 per cent the least among tahsils, living in villages connected by pucca road, Suar tahsil presents a measely proportion.

The following table presents distribution of villages not having amenities by distance ranges from the places where these are available.

Table 6 : Distribution of villages not having certain amenities arranged by distance ranges from the places where these are available

Villages not having the amenity of	No. of villages where the amenity is not available and available at distance of			
	—5 kms.	5—10 kms.	10 + kms.	Total (cols. 2—4)
1	2	3	4	5
1. Education	531	15	12	558
2. Medical	646	279	118	1043
3. Drinking water	—	—	—	—
4. P & T	748	172	75	995
5. Market/hat	777	176	21	974
6. Communication	581	253	111	945

Of 558 villages not having educational facilities, as many as 531 are placed within 5 kms. distance from the places where educational facilities are available. There are 15 villages, the inhabitants of which can avail these educational facilities within 5-10 kms. distance range while those of 12 villages can have these facilities from the distance of 10 kms. and beyond. Of 1,043 villages not having medical facilities, 646 are situated within 5 kms. distance, 279 villages within 5-10 kms. distance range and 118 villages at a distance of 10 kms. and beyond from the places where medical facilities are available. Postal facilities are not available in 995 villages. Postal facilities can be had by the inhabitants of 748 villages within 5 kms. distance, those of 172 villages within 5-10 kms. distance range and those of 75 villages from a distance of 10 kms. and beyond. Market facilities are available to inhabitants of 777 villages within 5 kms. distance, those of 176 villages within 5-10 kms. distance range and to those of 21 villages from the distance of 10 kms. and beyond. Communication facilities as indicated by the provision of bus-stop or railway station or both are not available in 945 villages. These facilities can be had by the inhabitants of 581 villages within 5 kms. distance, to those of 253 within the distance range of 5-10 and 111 villages from a distance of 10 kms. and beyond.

The following table gives the distribution of villages by distance ranges from the nearest town.

Table 7 : Distribution of villages according to the distance from the nearest town and availability of different amenities

Distance range from the nearest town (in kms.)	Number of inhabited villages in each range	Number (with percentage) of villages having the amenity of: Education	Medical	Drinking water	Post and telegraph	Market/ hat	Communication	Approached by pucca road	Power supply
1	2	3	4	5	6	7	8	9	10
0—5	221	95 (42.99)	11 (4.98)	221 (100.00)	19 (8.60)	19 (8.60)	38 (17.19)	138 (62.44)	107 (48.42)
6—15	578	283 (48.96)	34 (5.88)	578 (100.00)	58 (10.03)	67 (11.59)	88 (15.22)	324 (56.06)	240 (41.52)
16—50	293	156 (53.24)	4 (1.37)	293 (100.00)	20 (6.83)	32 (10.92)	21 (7.17)	123 (41.98)	96 (32.76)
51+	—	—	—	—	—	—	—	—	—
Unspecified	—	—	—	—	—	—	—	—	—
Total	1,092	534 (45.90)	49 (4.49)	1,092 (100.00)	97 (8.88)	118 (10.81)	127 (11.63)	585 (53.57)	443 (40.57)

It can be observed from the above table that as many as 578 villages are situated in the distance range of 6-15 kms. from the nearest town accounting for 52.93 of the total inhabited villages of the district and none is located at a distance of 51 kms. and beyond. The table also reveals a discernible feature that the villages which are most proximately (within 5 kms.) situated are more extensively covered by communication facilities, pucca road and electricity than those placed farther and least concerned by educational facilities. Shift in the tendency occurs when the coverage of medical, postal and market facilities are studied as the villages that are located in the distance range of 6-15 kms. from the nearest town are most extensively covered. The villages which are the farthest from the nearest town being 16-50 kms. away are least covered by all the amenities except educational which show the highest proportion of villages having educational facilities among the villages that are the remotest (16-50 kms.)

The table given below shows the villages as they are distributed by population size and availability of amenities.

Table 8 : Distribution of villages according to population range and amenities available

population range	Number of inhabited village	Number (with percentage) of villages having the amenity of: Education	Medical	Drinking water	Post & telegraph	Market/ hat	Communication	Approach by pucca road	Power supply
1	2	3	4	5	6	7	8	9	10
Upto 499	455	89 (19.56)	8 (1.76)	455 (100.00)	21 (4.62)	15 (3.30)	54 (11.87)	226 (49.67)	170 (37.36)
500–1,999	576	389 (67.53)	23 (3.99)	576 (100.00)	42 (7.29)	68 (11.81)	80 (13.89)	318 (55.21)	236 (40.97)
2,000–4,999	56	51 (91.07)	16 (28.57)	56 (100.00)	30 (53.57)	32 (57.14)	10 (17.86)	37 (66.07)	33 (58.93)
5,000+	5	5 (100.00)	2 (40.00)	5 (100.00)	4 (80.00)	3 (60.00)	3 (60.00)	4 (80.00)	4 (80.00)
Total	1,0925	34 (48.90)	49 (4.49)	1,092 (100.00)	97 (8.88)	118 (10.81)	147 (13.46)	585 (53.57)	443 (40.57)

The above table reveals that the largest number of 576 villages fall in the population range of 500-1,999. The second largest number of 455 villages have a population size in the range of up to 499 persons. These two ranges make a proportion of 94.41 per cent of the total number of inhabited villages in the district. Only five villages have a population size of 5,000 and beyond. The above table clearly demonstrates—the higher is the population size of the villages, the higher is the coverage of the villages by various amenities. The proportion of the villages that the lowest in the lowest population range (upto 499 persons) rises with the rise in population ranges and reaches the highest mark in the highest population ranges. Villages with smallest population size are far better covered by pucca road and electricity. The proportion of villages covered by these amenities rise gradually from one population range to another after exhibiting a fairly high level of coverage (pucca road 49.67 per cent and power supply 37.36 per cent) of the villages with least population size.

The following table shows combination of foodgrains that constitute staple food in various tahsils of the district.

Table 9 : Main staple food in the majority of villages

Name of tahsil	Main staple food
1	2
1. Suar	Wheat and rice
2. Bilaspur	Wheat and rice
3. Rampur	Wheat and rice
4. Shahabad	Wheat and rice
5. Milak	Wheat and rice

It can be seen from the above table that wheat and rice constitute staple food in all the tahsils of the district.

Urban Areas :

The urban areas consists of eight towns out of which two are administered by municipal board and remaining six by town area committees. These six towns have come up newly over the last decade.

The following table presents growth, density and sex ratio of urban population in contrast to those at the state level.

Table 10 : Growth density sex ratio and urban population in the district in relation to the state.

	District						State					
Census Year	Total bopulation	Urban popu lation	Percentage of urban popluation	Decadal percentage varition in urban population	Density (Population per sq. km.)	Sex ratio (No. of females per 1,000 males)	Total population	Urban population	Percentage of urban population	Decadel percentage variation in urban population	Density (population per sq. km.)	Sex ratio (No. of females per 1,000 males)
1	2	3	4	5	6	7	8	9	10	11	12	13
1951	560,017	174,342	31.13	+44.29	2,591	922	63,219,655	8,625,699	13.64	+22.93	2,295	820
1961	701,537	145,982	20.81	—16.27	5,636	855	73,754,554	9,479,895	12.85	+ 9.90	3,823	812
1971	901,209	176,045	19.53	+20.59	6,008	869	88,341,144	12,388,596	14.02	+30.68	4,355	821
1981	1,178,621	315,107	26.74	+78.99	5,002	883	110,862,013	19,899,115	17.95	+60.62	4,363	846

The eight towns of the district make a total population of 3,15,107, accounting for 26 per cent of the total population. The degree of urbanization as reflected by the urban proportion of population is greater in the district than at the state level (17.95 per cent). A study of the growth of urban population shows that its collapsed to 20.81 per cent in 1961 from 31.13 per cent in 1951 and after declining marginally in 1971, it rose to 26.74 per cent in 1981. The density in urban areas per square km. more than doubled itself from 2,591 in 1951 to 5,636 persons in 1961, rose further in 1971 before dropping to 5,002 persons finally in 1981. Though the density of urban population of the district has been fluctuating unsteadily, it has always stayed above the state's average. The sex ratio as indicated by the number of females per thousand of males in urban areas dropped from 922 females in 1951 to 855 females in 1961 but steadily rose to 883 till 1981. The sex ratio has always stayed above the state average.

The following table shows the new towns added or de-classified over the last decade.

Table 11 : New towns added/declassified in 1981 Census

Name of towns	Population 1981 Census
1	2
(a) **Added—**	
(i) Bilaspur	20,032
(ii) Kemri	13,537
(iii) Maswasi	8,786
(iv) Milak	14,470
(v) Shahabad	18,313
(vi) Suar	14,935
(b) **Declassified :**	
Nil	Nil

Six new towns have been added raising the total number of towns from two to eight in 1981. These six towns have a total population of 90,073 accounting for 28.58 per cent of the total urban population of the district and 64.77 of the total increase in the urban population in 1981 over 1971.

The following table gives per capita receipt and expenditure in various towns of the district.

Table 12 : Per capita receipt and expenditure in towns

Class, name & civic status of the town	Per capita								
	Receipt			Expenditure					
	Total	Receipt through taxes	Receipt from all other sources	Total expenditure	General administration	Expenditure on public health & conveniences	Public works	Expenditure on public institutions	Other aspects
1	2	3	4	5	6	7	8	9	10
III Bilaspur T.C.	42.48	...	42.48	19.22	...	...	17.55	...	1.67
IV Kemri T.C.	12.64	9.74	2.90	9.53	...	...	2.44	0.6	7.03
V Maswasi T.C.	3.91	1.16	2.75	4.24	0.81	0.36	1.68	0.02	1.37
IV Milak T.C.	34.21	23.37	10.84	25.50	5.28	7.55	7.12	...	5.55
I Rampur M.B.	24.21	14.85	9.36	23.87	3.96	13.97	3.41	0.09	2.44
IV Shahabad T.C.	18.02	16.38	1.64	17.75	2.18	10.92	3.28	...	1.37
IV Suar M.B.	34.80	8.92	25.88	43.29	6.65	12.89	20.44	0.33	2.98
III Tanda T.C.	17.79	0.41	17.38	18.65	3.51	8.72	4.47	...	1.95

Per capita receipt varies between the maximum of Rs. 42.48 per annum in Bilaspur town and the minimum of Rs. 3.91 in Maswasi. Receipt through taxes exceeds in all the towns except Bilaspur, Maswasi and Tanda where receipt from all other sources exceeds that through taxes. Per capita expenditure varies between the maximum of Rs. 43.29 in Suar and the minimum of Rs. 4.24 in Maswasi town per annum. Per capita expenditure on public health and conveniences claim lion share in Rampur, Suar, Shahabad and Tanda while the major share of per capita expenditure goes to public work in Bilaspur, Milak and Suar towns.

The following table presents ratio of schools per 10,000 of population in various towns of the district.

Table 13 : Schools per ten thousand population in towns

Class, name and civic status of town	Number of schools per ten thousand of population			
	Higher secondary/ Inter/PUC/Junior college	Secondary/ Matriculation	Junior/ Secondary/ Middle	Primary
1	2	3	4	5
1. III Bilaspur T.C.	1.00	1.00	1.00	3.00
2. IV Kemri T.C.	...	0.74	0.74	1.48
3. V Maswasi T.C.	...	1.14	2.28	3.41
4. IV Milak T. C.	0.69	0.69	0.69	4 84
5. I Rampur M.B.	0.20	0.59	0.83	4.35
6. IV Shahabad T.C.	0.55	0.55	...	1.09
7. IV Suar M.B.	0.67	0.67	1.34	3.35
8. III Tanda T.C.	...	0.49	0.98	2.94
Total	0.29	0.63	0.86	3.81

A ratio of 3.81 primary schools obtains in the urban areas of the district ranging between the maximum of 4.84 primary schools in Milak and the minimum of 1.09 in Shahabad per 10,000 of population.

The ratio of middle schools works out to 0.86 per 10,000 of urban population of the district ranging between the maximum of 2.28 middle schools in Maswasi and the minimum of 0.69 in Milak town. The ratio of schools of matriculation standard works out to 0.63 per 10,000 of urban population of the district ranging between the maximum of 1.14 in Maswasi and the minimum of 0.49 in Tanda. A ratio of 0.29 Inter/PUC colleges is obtained per 10,000 of population in the urban areas of the district. The ratio oscillates between 1.00 in Bilaspur and the minimum of 0.20 in Rampur. There are no Higher secondary, PUC or Inter colleges in Kemri, Maswasi and Tanda towns.

The table given below gives town-wise ratio of beds per thousand of population in medical institutions.

Table 14 : Number of beds in medical institutions in towns

Class, name and civic status of town	No. of beds in medical institutions per 1,000 of population
1	2
1. III Bilaspur T. C.	0.30
2. IV Kemri T. C.	0.37
3. V Maswasi T. C.	...
4. IV Milak T.C.	0.35
5. I Rampur M.B.	1.18
6. IV Shahabad T.C.	0.38
7. IV Suar M.B.	0.40
8. III Tanda T.C.	0.29
Total	0.88

A ratio of 0.88 beds per thousand of urban population is obtained in the medical institutions of urban areas of the district ranging between the maximum of 1.18 beds in Rampur and the minimum of 0.29 beds in Tanda. There are no medical institutions with bed facility in Maswasi town.

The following table presents information relating to notified or recognised slums in class I (population one lakh and above) and class II (population 50,000—99,999) towns. There is only one class I town by name Rampur and there are no class II towns in the district.

Table 15 : Proportion of slums population in towns

Class, name and civic status of town	Proportion of the slums population to total population of the town	Density in slums (per sq. km.)
1	2	3
1. I Rampur M.B.	Nil	Nil

As it can be seen from the above table that no notified or recognised slum have been returned from Rampur city.

The table given below presents most important commodities manufactured in, exported from and imported into various towns of the district.

Table 16 : Most important commodity manufactured, exported and imported in towns

Class, name and civic status of town	Most important commodity		
	Manufactured	Exported	Imported
1	2	3	4
1. III Bilaspur T.C.	Saw machine	Menthol	Diesel oil
2. IV Kemri T.C.	Rice	Menthol	Diesel oil
3. V Maswasi T.C.	*Bidi*	Edible oil	Sugarcane
4. IV Milak T.C.	Earthen pots	Wheat	Diesel oil
5. I Ram Pur M.B.	Knives	Knives	Mentha
6. IV Shahabad T.C.	Sugar	Sugar	Wheat
7. IV Suar M.B.	*Bidi*	Chillies	Diesel oil
8. III Tanda T.C.	Rice	Rice	Wood

The commodities which are manufactured are saw machines, rice, *bidi*, earthen pots, knives and sugar. The most important commodities imported are menthol, edible oil, sugar, chillies, wheat, rice and knives. Most important commodities that are imported are diesel oil, sugarcane, mentha and wood.

अनुभाग- I
Section -

ग्राम निदेशिका
Village Directory

TAHSIL SUAR
DISTRICT RAMPUR

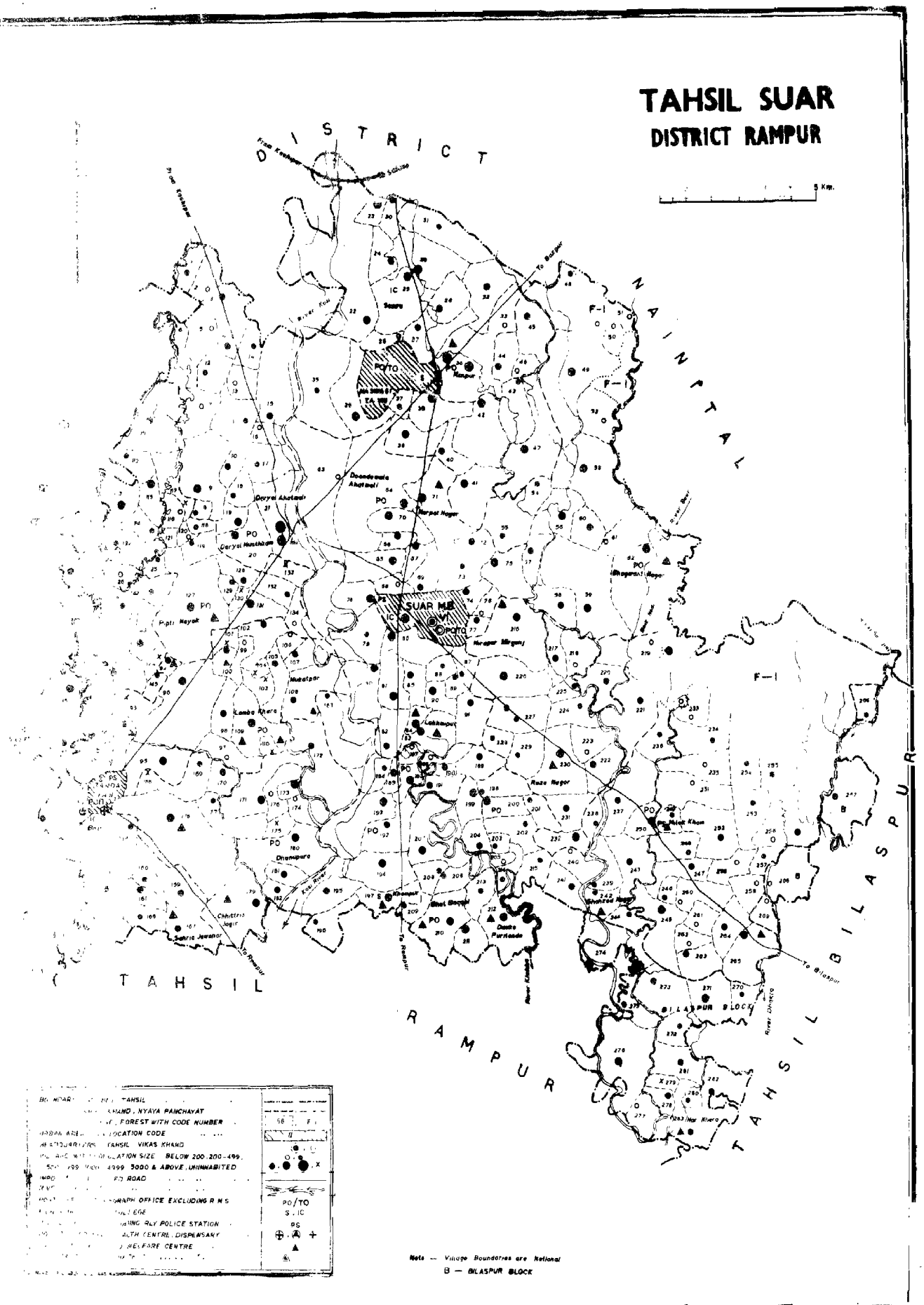

Note — Village Boundaries are National

B — BILASPUR BLOCK

1 स्वार तहसील
Suar Tahsil

ग्रामों की वर्णानुक्रम सूची

स्वार तहसील

क्रम सं०	ग्राम का नाम	लोकेशन कोड नं०	क्रम सं०	ग्राम का नाम	लोकेशन कोड नं०	क्रम सं०	ग्राम का नाम	लोकेशन कोड नं०
1	2	3	1	2	3	1	2	3
1	अकबराबाद	15	36	केशों नगली टांडा	153	71	चाऊपुरा	26
2	अजीमनगर	192	37	कैथोला	107	72	चान्दपुर	196
3	अण्डखेड़ा	223	38	कोयली	225	73	चौखण्डी	3
4	अब्बास नगर टांडा	160	39	कुंवरपुर	232	74	छत्तरपुर	214
5	अब्बास नगर स्वार	224	40	खजुवा खेड़ा	148	75	छपरी	84
6	अब्बासपुर	166	41	खन्डी खेड़ा	7	76	छितरिया जागीर	179
7	अमीर खाँ का मजरा	227	42	खरदिया	191	77	जटपुरा	128
8	अलीनगर उत्तरी	67	43	खानपुर गर्बी	142	78	जमालगंज	14
9	अलीनगर जागीर	65	44	खानपुर शोमाली	42	79	जमीनगंज	66
10	अलीनगर टाह	270	45	खीरा टांडा	211	80	जहाँगीरपुर	74
11	अल्लापुर	124	46	खुशहालपुर	27	81	जालपुर	162
12	असालतपुर	89	47	खेड़ा गजरौला	143	82	जालफ नगला	78
13	अहमद नगर उर्फ मड़याम मोहम्मदी	5	48	खेड़ा पारसल	50	83	जेठनिया जागीर	274
14	अहमदाबाद उर्फ तेलीपुरा	2	49	खेमपुर	197	84	टाहकला	252
15	अहमदाबाद निकट इस्माइलनगर	263	50	खोद	38	85	टोरीपुरा	172
16	अहमदाबाद निकट भगवन्तनगर	61	51	गजरौला	145	86	डिलारी	237
17	आरसल पारसल	49	52	गजुपुरा	221	87	ढकपुरा	106
18	आराजी महुआ खेड़ा	104	53	गद्दी नगली	56	88	ढक्कान गलिया	159
19	इमरतपुर	190	54	गम्मनपुरा	203	89	थल चक	101
20	इमरता निकट अकबराबाद	11	55	गागन नगली	40	90	दढियाल सहतमाली	21
21	इमरताराय	226	56	गुलड पीपलसाना	41	91	दढियाल मुस्तहकम	20
22	इमरती	209	57	गोविंदपुर निकट पदमपुर	236	92	दारानगर	239
23	इस्माइलनगर	262	58	गोबिंदपुर निकट रामपुर	58	93	दून्दावाला एहतमाली	63
24	करखेड़ा	151	59	घोसीपुरा	134	94	दून्दावाला मुस्तहकम	64
25	करखेड़ी	152	60	चककुन्डेसरा	117	95	देवीपुरा	139
26	करीमपुर	24	61	चककुन्डेसरी	116	96	दौक पुरी टांडा	212
27	कलीनगर आग लगा	86	62	चकखरदिया	125	97	धनपुर निकट शाहदरा	183
28	कसिया कुन्डा	150	63	चकगजरौला	92	98	धनपुरा	180
29	किशनपुर दूल्हा नगला	123	64	चकजीम	163	99	धनौरा	85
30	किसनपुर मोलागढ़	32	65	चकरफतपुर	149	100	धनौरी	80
31	कुन्डेसरा	9	66	चकलाड़पुर	138	101	धर्मपुर उत्तरी	28
32	कुन्डेसरी	8	67	चक सरकथल	99	102	धर्मपुर गर्बी	141
33	कुम्हरिया कलाँ	247	68	चकहरदासपुर	68	103	धीरजनगर	164
34	कुम्हरिया खुर्द	261	69	चन्दपुरा शीकमपुर	96	104	नगलिया	114
35	केशो नगली	60	70	चन्दपुरी	98	105	नबीगंज निकट बथुआ खेड़ा	228

ग्रामों की वर्णानुक्रम सूची

स्वार तहसील (क्रमशः)

क्रम सं०	ग्राम का नाम	लोकेशन कोड नं०	क्रम सं०	ग्राम का नाम	लोकेशन कोड नं०	क्रम सं०	ग्राम का नाम	लोकेशन कोड नं०
1	2	3	1	2	3	1	2	3
106	नयागांव नजीबाबाद	48	141	बिजारखाटा नाथ	39	176	मिलक खोद	37
107	नयागांव निकट अकबराबाद	16	142	बिहारीनगर	264	177	मिलक गजरौला	93
108	नरखेड़ा	283	143	बरहानपुर	233	178	मिलक गुलाम खां	188
109	नरपतनगर	71	144	बूढ़ी दढ़ियाल	70	179	मिलक दुन्दी	77
110	नरायनपुर	129	145	बैरमनगर	280	180	मिलक ताजखा	217
111	नवाबगंज पारसल	51	146	भगवन्तनगर	62	181	मिलक नई बीबी	175
112	नवाब नगर टांडा	169	147	भमना	243	182	मिलक नरायनपुर	130
113	नवाब नगर निकट टाह	251	148	भाटीखेड़ा	12	183	मिलक नौ खरीद	23
114	नवाब नगर निकट पदपुरी	72	149	भावपुरा	115	184	मिलक नौखरी टांडा	144
115	नसरत नगर	266	150	भूवरा एहतमाली	35	185	मिलक बन्दे अली	15ठ
116	नानका रानी	47	151	भूवरा मुस्तहकम	36	186	मिलक बुकुंबुल्ला	121
117	नानकारैन	282	152	मोट बवकाल	210	187	मिलक भवानीपुर	168
118	नूरपुर	273	153	भोला नगला	122	188	मिलक भूरे खां	218
119	पट्टी कलां	22	154	मजरा सेंदू	158	189	मिलक मलगांव	240
120	पदपुरी	55	155	मंडयान भज्जन	198	190	मिलक मुगला	136
121	पदपुरी	277	156	मधुपुरा	81	191	मिलक मोहम्मद शाह खां	76
122	परसूपुरा	137	157	मन्डवा हसनपुर	171	192	मिलक लालपुर	103
123	पर्वतपुर	10	158	मलगोसा	174	193	मिलक सिटला	133
124	पसियापुरा	195	159	मलपुरा	205	194	मिलक हाफिज वल्ली	176
125	पहाड़पुर	267	160	मवाना	131	195	मीरापुर	268
126	पार्सीपुरा	235	161	महाराजपुर	33	196	मीरापुर मीर गंज	216
127	पिपलियाजट	271	162	महुआ खेड़ा	229	197	मुकरमपुर	90
128	पिपलीनायक	127	163	महु नागर	276	198	मुकुटपुर	108
129	पुसवाड़ा	53	164	मात खेड़ा	265	199	मुडिया सैद नगर	255
130	पृथीनगर	203	165	मानपुर	34	200	मुन्डिया रसूलपुर	113
131	पैगम्बरपुर	200	166	मानपुर चापट	157	201	मुस्तफाबाद कलां	238
132	पैदागढ़	219	167	मानुल्लापुर	244	202	मुस्तफाबाद खुर्द	222
133	फजलपुर निकट पुसवाड़ा	52	168	माहुआ खेड़ा	105	203	मुस्तफाबाद निकट ढकलाबाद	272
134	फाजलपुर	79	169	मिर्जापुर	281	204	मुस्तफाबाद निकट दौकपुरी	213
135	फैजुल्लानगर	170	170	मिर्जापुर स्वार	73	205	मेवलाकलां	111
136	बगी	234	171	मिलक अकराम खां	110	206	मेवलाधारू	112
137	बथुवा खेड़ा	189	172	मिलक असद खां	187	207	मोहब्बतगंज	165
138	बहादुरपुर का मजरा	155	173	मिलक काजी	185	208	मोहब्बतनगर कुन्डेसरा	18
139	बादरी	154	174	मिलक खानम	249	209	मोहब्बतनगर स्वार	69
140	बिजड़ा	231	175	मिलक खानपुर	126	210	मोहम्मदनगर	275

ग्रामों की वर्णानुक्रम सूची

स्वार तहसील (समाप्त)

क्रम सं०	ग्राम का नाम	लोकेशन कोड नं०	क्रम सं०	ग्राम का नाम	लोकेशन कोड नं०	क्रम सं०	ग्राम का नाम	लोकेशन कोड नं०
1	2	3	1	2	3	1	2	3
211	मेंहदीनगर	248	236	लोहरी टांडा	6	261	सिकन्दराबाद	161
212	रजपुरा टांडा	1	237	लोहरी नरपतगंज	43	262	सिटला	132
213	रजपुरा स्वार	201	238	शादीनगर निकट सकटपुरा	256	263	सिहौरा	181
214	रजानगर	230	239	शादीनगर निकट हरदासपुर	208	264	सीरका पट्टी कुन्डेसरी	118
215	रतनपुर	75	240	शादीनगर हजारी	250	265	सीरका पट्टी रूपापुर	120
216	रतवा नगला	95	241	शाम्साबाद उर्फ खमरिया	13	266	सूरजपुर	4
217	रफतपुर	94	242	शाहजादनगर	242	267	सेमरा	25
218	रसूलपुर फरीदपुर	194	243	शाहदरा निकट धनपुर	184	268	सैदनगर	88
219	रामनगर लतीफपुर	146	244	शाहदरा निकट भोट	206	269	सैदनगर मुन्डिया	254
220	रामपुर धम्मन	17	245	शिकारपुर	45	270	सैदुल्लानगर	258
221	रायपुर	59	246	शिवनगर निकट असालतपुर	87	271	सौनकपुर	193
222	रूपापुर	119	247	शिवनगर निकट लोहरी	44	272	सेंटा खेड़ा	178
223	रुस्तमनगर छपरी	82	248	शिवपुरी	199	273	स्वार खुर्द	257
224	रुस्तमनगर निकट रायपुर	57	249	शेखुपुरा	31	274	हकीमगंज	97
225	रेंका नगला	140	250	सईदनगर	177	275	हमीरपुर	220
226	लखमीपुर	83	251	सईदनगर उर्फ मंडयान पूसे	241	276	हयातनगर	269
227	लछमन नगला	147	252	सकटपुरा	253	277	हरदासपुर कोटरा	207
228	लाड़पुर	102	253	सफातनगर	279	278	हरनगला	204
229	लाड़पुर बथुआ खेड़ा	91	254	समोदिया	186	279	हसनपुर उत्तरी	30
230	लाड़पुर बीबी	135	255	सरकथल	100	280	हसनपुर बिलासपुर	278
231	लाड़पुर सेमरा	29	256	सरखेड़ी	245	281	हसनपुर सर्की	259
232	लाम्बा खेड़ा	109	257	सहपुरा	173	282	हाशमीनगर	246
233	लोदीपुर नायक	19	258	सहरियालक्खा	182	283	हुसैनगंज नार्थ	54
234	लोधीपुर गुलरिया	260	259	सहेरिया जवाहर			**वन क्षेत्र**	
235	लोहारी	46	260	सालवेनगर	167		रुद्रपुर रेंज	F-1

ALPHABETICAL LIST OF VILLAGES

SUAR TAHSIL

S.No.	Name of village	Location Code No.	S.No.	Name of village	Location Code No.	S.No.	Name of village	Location Code No.
1	2	3	1	2	3	1	2	3
1	Abbas Nagar Tanda	160	36	Burhanpur	233	71	Faizullanagar	170
2	Abbas Nagar Suar	224	37	Chak Gajraula	92	72	Fajalpur Near Puswara	52
3	Abbaspur	166	38	Chak Hardaspur	68	73	Fazalpur	79
4	Ahmadabad Near Bhagwannagar	61	39	Chak Jeem	163	74	Gaddi Nagli	56
5	Ahmadabad *urf* Telipura	2	40	Chak Khardia	125	75	Gangan Nagli	40
6	Ahmadabad Near Ismailnagar	263	41	Chak Kundesra	117	76	Gajraula	145
7	Ahmadnagar *urf* Mandyan Mohammadi	5	42	Chak Kundesri	116	77	Gajupura	221
8	Akbarabad	15	43	Chak Larpur	138	78	Gammanpura	202
9	Alinagar Jagir	65	44	Chak Rafatpur	149	79	Ghosipura	134
10	Alinagar Tah	270	45	Chak Sarak Thal	99	80	Govindpura near Padampur	236
11	Alinagar Uttri	67	46	Chandpur	196	81	Govindpura near Raipur	58
12	Allahpur	124	47	Chandpur Shikampur	96	82	Gular peepalsana	41
13	Amir Khan ka Mazra	227	48	Chandpuri	98	83	Hakimganj	97
14	Arazi Mahuwa Khera	104	49	Chaukhandi	3	84	Hamirpur	220
15	Arsal Parsal	49	50	Chaupura	26	85	Hardaspur Kotra	207
16	Asalatpur	89	51	Chhattarpur	214	86	Harnagla	204
17	Aund Khera	223	52	Chhittaria Jagir	179	87	Hasanpur Bilaspur	278
18	Azimnagar	192	53	Chhparra	84	88	Hasanpur North	30
19	Badri	154	54	Dakka Naglia	159	89	Hasanpur Shrki	259
20	Bagi	234	55	Dara Nagar	239	90	Hashminagar	246
21	Bahadar ka Mazra	155	56	Daryal Ahtmali	21	91	Hayatnagar	269
22	Bairamnagar	280	57	Daryal Musthkkam	20	92	Husainganj North	54
23	Beharinagar	264	58	Debipura	139	93	Imarta near Akbarabad	11
24	Bhagwantnagar	62	59	Delari	237	94	Imartaraj	226
25	Bhamna	243	60	Dhakpura	106	95	Imarti	209
26	Bhaoopura	115	61	Dhanaura	85	96	Imratpur	190
27	Bhathwa Khera	189	62	Dhanauri	80	97	Ismailnagar	262
28	Bhati Khera	12	63	Dhanpur Near Shahdara	183	98	Jahangirpur	74
29	Bholanagla	122	64	Dhanupura	180	99	Jalaf Nagla	78
30	Bhoobra Ahatmali	35	65	Dharmpur Garbi	141	100	Jalpur	162
31	Bhoobra Mustehkam	36	66	Dharmpur North	28	101	Jamalganj	14
32	Bhot Baqqal	210	67	Dhirajnagar	164	102	Jatpura	128
33	Bijar Khata North	39	68	Donkpuri Tanda	212	103	Jithaniyan Jagir	274
34	Bijhra	231	69	Doondawala Ahtmali	63	104	Kaithola	107
35	Boodhi Daryal	70	70	Doohdawala Musthkam	64	105	Kalinagar Aglaga	86

ALPHABETICAL LIST OF VILLAGES

SUAR TAHSIL (Contd.)

S.No.	Name of Village	Location Code No.	S.No.	Name of Village	Location Code No.	S.No.	Name of Village	Location Code No.
1	2	3	1	2	3	1	2	3
106	Karimpur	24	141	Loharra Narpotganj	43	176	Milak Mohammad Shah Khan	76
107	Karkhera	151	142	Loharra Tanda	6	177	Milak Mughlan	136
108	Karkheri	152	143	Madhupura	81	178	Milak Naibebi	175
109	Kasyakoonda	150	144	Maharajpur	33	179	Milak Narainpur	130
110	Kesho Nagli	60	145	Mahunagar	276	180	Milak Naukharid	23
111	Keshonagli Tanda	153	146	Mahuwa Khera	105	181	Milak Naukharid Tanda	144
112	Khajwa Khera	148	147	Mahuwa Khera	229	182	Milak Qazi	185
113	Khandi Khera	7	148	Malgosha	174	183	Milak Sithla	133
114	Khanpur Garbi	142	149	Malhpura	205	184	Milak Tajkhan	217
115	Khanpur Shomali	42	150	Mandiyan Bhajan	198	185	Mirapur	268
116	Khardia	191	151	Mandwa Hasanpur	171	186	Mirapur Mirganj	216
117	Khaud	38	152	Manpur	34	187	Mirzapur	281
118	Khempur	197	153	Manpur Chapat	157	188	Mirzapur Suar	73
119	Kheragajroula	143	154	Manullapur	244	189	Mohabbatganj	165
120	Kheraparsal	50	155	Matkhera	265	190	Mohabbatnagar Kundesra	18
121	Khera Tanda	211	156	Mawana	131	191	Mohabbat nagar Suar	69
122	Khushalpur	27	157	Mazrasandhu	158	192	Mohammadnagar	275
123	Kishanpur Poola Nagla	123	158	Mehdinagar	248	193	Mukatpur	108
124	Kishanpur Molagarh	32	159	Mevla Dharoo	112	194	Mukrampur	90
125	Koeli	225	160	Mevla Kalan	111	195	Mundiya Rasoolpur	113
126	Kumharia Kalan	247	161	Milak Akram Khan	110	196	Mundiya Saidnagar	255
127	Kumharia Khurd	261	162	Milak Asad Khan	187	197	Mustafabad Kalan	238
128	Kundesra	9	163	Milak Bandyali	156	198	Mustafabad Khurd	222
129	Kundesr	8	164	Milak Bar Katullah	121	199	Mustafabad Near Taklabad	272
130	Kunwarpur	232	165	Milak Bhawanipur	168	200	Mustafabad Near Donkpuri	213
131	Lakhman Nagla	147	166	Milak Bhoorey Khan	218	201	Nagalia	114
132	Lakhmipur	83	167	Milak Dundi	77	202	Nankarani	47
133	Lambakhera	109	168	Milak Gajraula	93	203	Nankarin	282
134	Larpur	102	169	Milak Gulam Khan	188	204	Narainpur	129
135	Larpur Bathwa Khera	91	170	Milak Hafizwalli	176	205	Narkhera	283
136	Larpurbebi	135	171	Milak Khanam	249	206	Narpatnagar	71
137	Larpur Semra	29	172	Milak Khanpur	126	207	Nasratnagar	266
138	Lodhipur Gularia	260	173	Milak Khaud	37	208	Navabganj Parsal	51
139	Lodipur nayak	19	174	Milak Lalpur	103	209	Naveganj Near Bathwa Khera	228
140	Lohari	46	175	Milak Malgan	240	210	Nawabnagar Near Padpuri	72

ALPHABETICAL LIST OF VILLAGES

SUAR TAHSIL (Concld.)

S.No.	Name of Village	Location Code No.	S.No.	Name of Village	Location Code No.	S.No.	Name of Village	Location Code No.
1	2	3	1	2	3	1	2	3
211	Nawabnagar Near Tah	251	236	Rasoolpur Faridpur	194	261	Shadinagar Near Sakatpura	256
212	Nawabnagar Tanda	169	237	Ratanpur	75	262	Shafatnagar	279
213	Nayagaon Najibabad	48	238	Ratuanagla	95	263	Shahdera Near Bhot	206
214	Nayagaon Near Akbarabad	16	239	Razanagar	230	264	Shahdra Near Dhanpur	184
215	Noorpur	273	240	Renkanagla	140	265	Shahpura	173
216	Padpuri	277	241	Roopapura	119	266	Shahzad Nagar	242
217	Padpuri	55	242	Rustamnagar Chhaparra	82	267	Shamsabad Urf Khamaria	13
218	Paharpur	267	243	Rustamnagar Near Raipur	57	268	Shekhupura	31
219	Paidagarh	219	244	Saheria Jawahar	167	269	Sheonagar Near Ashalatpur	87
220	Paighambarpur	200	245	Sahria Lakkha	182	270	Sheonagar Near Lohrra	44
221	Parsipura	235	246	Saidnagar	88	271	Sheopuri	199
222	Parsupura	137	247	Saidnagar Mundia	254	272	Shikarpur	45
223	Parvatpur	10	248	Saidnagar Urf Maddian pure	241	273	Sihora	181
224	Pasiapura	195	249	Saidullanagar	258	274	Sikandrabad	161
225	Pattikalan	22	250	Sainta Khera	178	275	Sirkapatti Kundesri	118
226	Pipaliajat	271	251	Sakatpura	253	276	Sithla	132
227	Piplinayak	127	252	Salweynagar	215	277	Sonakpur	193
228	Pirthinagar	203	253	Samodia	186	278	Suar Khurd	257
229	Puswara	53	254	Sarakthal	100	279	Surajpur	4
230	Rafatpur	94	255	Sarkhri	245	280	Tah Kalan	252
231	Rajpur	59	256	Sayeednagar	177	281	Thal Chak	101
232	Rajpura Suar	201	957	Seerkapatti Roopapur	120	282	Toripura	172
233	Rajpura Tanda	1	258	Semra	25	283	Zaminganj	66
234	Ramnagar Latifpur	146	259	Shadinagar Hajira	250			
235	Rampur Dhamman	17	260	Shadinagar Near Hardashpur	208		**Forest Range**	
						F-1	Rudrapur Range	F-1

ग्राम निदेशिका

1—स्वार तहसील

जन सुविधाएँ एवं भूमि उपयोग

उपलब्ध जनसुविधाएँ–[यदि ग्राम में सुविधाएँ उपलब्ध नहीं हैं तो कालम में डैश (—) लगाया गया है तथा इसके बाद कोष्टकों में जितनी निकटतम दूरी पर सुविधा उपलब्ध है मोटे तौर पर वह दूरी इस प्रकार दी गई है —5 कि. मी., 5 से 10 कि. मी. और 10+ कि. मी.]
Amenities available—[If not available within the village, a dash (—) is shown in the column and next to it in brackets, the distance in broad range viz. —5 kms., 5—10 kms. and 10+ kms., of the nearest place where the facility is available is given]

लोकेशन कोड नं० Location Code No.	ग्राम का नाम	ग्राम का कुल क्षेत्रफल (हेक्टेयर में) Total area of Village (in Hectares)	कुल जनसंख्या और परिवारों की संख्या Total Population and No. of Households	शैक्षिक Educational	चिकित्सा Medical	पीने का पानी (पीने योग्य) Drinking Water(Potable)	डाक और तार Post and Telegraph	बाजार/हाट का दिन/कि दिन यदि कोई हों Day or days of Market/ *hat*, if any	संचार व्यवस्था (बस स्टाप, रेलवे स्टेशन, जल मार्ग) Communications (Bus Stop, Railway Station, Waterways)	ग्राम तक पहुँचने का मार्ग Approach to Village
1	2	3	4	5	6	7	8	9	10	11
1	रजपुरा टांडा	139.63	251(38)	–(–5)	–(–5)	W,HP, TK,O	–(–5)	–(5–10)	–(–5)	KR
2	अहमदाबाद उर्फ तेलीपुरा	63.94	115(19)	–(–5)	–(–5)	W,HP, TK,O	–(–5)	–(5–10)	–(–5)	PR
3	चौखण्डी	172.81	636(105)	P(1)	–(–5)	W,HP, TK,O	–(–5)	–(5–10)	BS	PR
4	सूरजपुर	241.61	531(88)	–(–5)	–(–5)	W,HP, TK,O	–(–5)	–(5–10)	–(–5)	KR
5	अहमदनगर उर्फ मडयान मोहम्मदी	164.72	49(11)	–(–5)	–(–5)	HP,TK,O	–(–5)	–(5–10)	–(–5)	KR
6	लोहर्रा टांडा	87.82	116(19)	–(–5)	–(–5)	HP,O	–(–5)	–5(–10)	–(–5)	PR
7	खन्ड़ी खेड़ा	139.62	135(23)	P(1)	–(–5)	HP,O	–(–5)	–(5–10)	–(–5)	KR
8	कुन्डेसरी	81.34	313(50)	–(–5)	–(–5)	W,HP	–(–5)	–(–5)	–(–5)	KR
9	कुन्डेसरा	372.73	1,212(176)	P(1)	–(–5)	W,HP	–(–5)	–(–5)	–(–5)	KR
10	पर्वतपुर	346.02	796(108)	P(1)	–(–5)	W,HP, TK,O	–(–5)	–(–5)	–(–5)	KR
11	इमरता निकट अकबराबाद	116.56	316(58)	–(–5)	–(–5)	HP,O	–(–5)	–(–5)	–(–5)	KR
12	भाटी खेड़ा	97.54	292(50)	P(1)	–(–5)	HP,O	–(–5)	–(5–10)	–(–5)	KR
13	शाम्साबाद उर्फ खमरिया	102.38	03(02)	–(–5)	–(–5)	HP,O	–(–5)	–(–5)	–(–5)	PR
14	जमालगंज	119.39	311(57)	–(–5)	–(–5)	W,HP,O	–(–5)	–(5–10)	BS	PR
15	अकबराबाद	388.91	949(169)	P(1)	–(–5)	W,HP,O	–(–5)	–(–5)	BS	PR

निकटतम कस्बा और उसकी दूरी (कि०मी० में) Nearest Town and Distance (in Km.)	बिजली की आपूर्ति Power Supply	मुख्य खाद्यान्न Staple food	भूमि उपयोग (अर्थात विभिन्न उपयोगों में आने वाले भू क्षेत्र हेक्टेयर में दशमलव के दो स्थानों तक) Land use (*i. e.* areas under different type of land use in hectares rounded upto two decimal places)						Name of Village	लोकेशन कोड नं० Location Code No.
			वन Forest	सिंचित साधन Irrigated (by sources)	असिंचित Unirrigated	कृषि योग्य बंजर भूमि गोचर एवं चरागाह सहित Culturable Waste including Gaucher & Groves	कृषि के लिए अनुपलब्ध भूमि Area not Available for Cultivation	टिप्पणी (धार्मिक ऐतिहासिक या पुरातत्व महत्व के स्थल Remarks (including any Place of Religious, Historical or Archaeological interest)		
12	13	14	15	16	17	18	19	20	2	1
टान्डा Tanda (20) EAG, ED		गेहूँ, चावल Wheat, Rice	...	TWE(85.80)	29.14	7.69	17·00	...	Rajpura Tanda	1
टान्डा Tanda (21) EAG, ED		गेहूँ, चावल Wheat, Rice	...	TWE(57.06)	1.21	0.41	5.26	...	Ahmadabad urf Talipura	2
टान्डा Tanda (20) EAG, ED		गेहूँ, चावल Wheat, Rice	...	TWE(87.01) R(10.12)L(4.45)	51.40	1.21	18.62	...	Chaukhandi	3
टान्डा Tanda (18) EAG, ED		गेहूँ, चावल Wheat, Rice	...	TWE(86.61) R(45.73)	71.63	10.12	27.52	...	Surajpur	4
टान्डा Tanda (20)	...	गेहूँ, चावल Wheat, Rice	...	GC(36.02) TW(24.28)	96.32	1.62	6.48	...	Ahmadnagar urf Mandyan Mohammdi	5
टान्डा Tanda (21)	...	गेहूँ, चावल Wheat, Rice	...	TW(38.04)	39.66	3.24	6.88	...	Loharra Tanda	6
टान्डा Tanda (15) EAG, ED		गेहूँ, चावल Wheat, Rice	...	GC(67.58) TWE(40.47)	17.00	5.26	9.31	...	Khandi Khera	7
टान्डा Tanda (7)	...	गेहूँ, चावल Wheat, Rice	...	GC(32.38) TW(8.09)	29.54	2.43	8.90	...	Kundesri	8
टान्डा Tanda (7)	...	गेहूँ, चावल Wheat, Rice	...	GC(50.59)W(6.88) O(138.41)	118.98	8.50	49.37	...	Kundesra	9
टान्डा Tanda (7)	...	गेहूँ, चावल Wheat, Rice	...	GC(34.40)W(15.78) O(199.52)	58.28	9.31	28.73	...	Parvatpur	10
टान्डा Tanda (15) EAG, ED		गेहूँ, चावल Wheat, Rice	...	GC(19.43) TWE(74.87)	5.67	2.43	14.16	...	Imarta Near Akbarabad	11
टान्डा Tanda (20)	...	गेहूँ, चावल Wheat, Rice	...	GC(24·69)	60.71	6.07	6.07	...	Bhati Khera	12
टान्डा Tanda (18)	EA	गेहूँ, चावल Wheat, Rice	...	TWE(40.47) R(42.09)	10.52	1.21	8.09	...	Samsabad urf Khamaria	13
टान्डा Tanda (18) EAG, ED		गेहूँ, चावल Wheat, Rice	...	GC(40.47) TWE(45.73)	17.81	4.86	10.52	...	Jamalganj	14
टान्डा Tanda (15) EAG, ED		गेहूँ, चावल Wheat, Rice	...	GC(15.78) TWE(40.47)	110.48	0.40	221.78	...	Akbarabad	15

1	2	3	4	5	6	7	8	9	10	11
16	नया गांव निकट अकबराबाद	80.13	53(10)	–(–5)	–(–5)	W,HP,O	–(–5)	–(–5)	–(–5)	PR
17	रामपुर धम्मन	174.83	475(96)	–(–5)	–(–5)	W,HP,O	–(–5)	–(–5)	–(–5)	PR
18	मोहब्बतनगर कुण्डेसरा	139.62	246(45)	–(–5)	–(–5)	W,HP,O	–(–5)	–(–5)	–(–5)	KR
19	लोदीपुर नायक	261.45	1,569(260)	P(1)	–(–5)	W,HP TK,O	–(–5)	–(–5)	–(–5)	KR
20	दढ़ियाल मुस्तहकम	303.12	3,241(537)	M(1)	–(–5)	W,T TK,O	PO	–(–5)	–(–5)	PR
21	दढ़ियाल एहतमाली	698.10	5,439(959)	P(1),M(1)	–(–5)	W,HP TW,TK	–(–5)	सोम,गुरु MON,THU	BS	PR
22	पट्टी कलां	1,227.86	2,016(386)	–(–5)	–(–5)	W,HP, T,TK	–(–5)	–(–5)	–(–5)	PR
23	मिलक नौ खरीद	91.47	1,052(170)	P(1)	–(5–10)	W,HP, TK	–(–5)	–(5–10)	BS	PR
24	करीमपुर	140.44	701(86)	–(–5)	–(5–10)	W,HP, TK	–(–5)	–(5–10)	BS	PR
25	सेमरा	294.22	1,880(289)	P(1) PUC(1)	RP(1)	W,TW	–(–5)	–(5–10)	BS	PR
26	चाऊपुरा	287.75	184(28)	–(–5)	–(–5)	HP,TW TK	–(–5)	–(–5)	–(–5)	PR
27	खुशहालपुर	132.34	884(153)	–(–5)	–(–5)	W,HP	–(–5)	–(–5)	–(–5)	KR
28	धर्मपुर उत्तरी	227.05	511(86)	P(1)	–(5)	W,HP	–(5)	–(–5)	–(–5)	KR
29	लाड़पुर सेमरा	365.86	1,183(209)	P(2)	–(–5)	W,HP	–(–5)	–(–5)	–(–5)	KR
30	हसनपुर उत्तरी	108.45	418(53)	–(–5)	–(–5)	W,HP	–(–5)	–(–5)	–(–5)	PR
31	शेखुपुरा	145.28	410(56)	P(1)	–(–5)	W,HP	–(–5)	–(–5)	–(–5)	KR
32	किशनपुर मोलागढ़	348.84	921(132)	P(1)	–(–5)	W,HP TW	–(–5)	–(–5)	–(–5)	KR
33	महाराजपुर	201.54	62(13)	–(–5)	–(–5)	T,C	–(–5)	–(–5)	BS	PR
34	मानपुर	497.78	1,071(186)	P(1) M(1)	H(1)	HP,R	PO	मंगल TUE	BS	PR
35	भूबरा एहतमाली	504.26	366(47)	P(1)	–(–5)	HP,TW,R	–(–5)	–(–5)	–(–5)	KR

VILLAGE DIRECTORY

AMENITIES AND LAND USE — SUAR TAHSIL—1

12	13	14	15	16	17	18	19	20	2	1
टान्डा Tanda(15)	EAG, ED	गेहूँ, चावल Wheat, Rice	...	TWE(50.59)	12.14	2.02	15.38	...	Naya Gaon Near Akbarabad	16
टान्डा Tanda(12)	...	गेहूँ, चावल Wheat, Rice	...	TW(64.35)	76.08	8.50	25.90	...	Rampur Dhamman	17
टान्डा Tanda(12)	...	गेहूँ, चावल Wheat, Rice	...	GC(6.48) TW(76.08)	42.90	2.02	12.14	...	Mohabbatnagar Kundesra	18
टान्डा Tanda(8)	...	गेहूँ, चावल Wheat, Rice	...	GC(9.31) TW(101.18)O(20.24)	100.77	6.88	23.07	...	Lodipur Nayak	19
स्वार Suar(3)	ED	गेहूँ, चावल Wheat, Rice	...	GC(20.24) TW(68.80)W(14.16)	115.74	3.64	80.54	...	Dadyal Musthkkam	20
स्वार Suar(3)	ED	गेहूँ, चावल Wheat, Rice	...	GC(67.58) TW(40.47)	374.75	72.85	142.45	...	Daryal Ahtmali	21
स्वार Suar(1)	EAG, ED	गेहूँ, चावल Wheat, Rice	...	TWE(241.20)	609.88	368.69	8.09	T(12), M(8) C(13)	Patti Kalan	22
स्वार Suar(12)	EA	गेहूँ, चावल Wheat, Rice	...	TWE(49.78) W(3.64)	23.88	1.62	12.55	T(2),M(2)	Milak Nau Kharid	23
स्वार Suar(12)	EA	गेहूँ, चावल Wheat, Rice	...	TWE(69.61) W(20.24)	31.97	17.81	0.81	T(8),M(5) C(2)	Karimpur	24
मस्वासी Maswasi(13)	EAG,ED	गेहूँ, चावल Wheat, Rice	...	TWE(119.79) W(0.81)	110.48	17.00	46.14	T(3),N(2)	Semra	25
मस्वासी Maswasi(1)	EA	गेहूँ, चावल Wheat, Rice	...	TW(49.78) WE(20.24)W(40.47)	110.08	26.71	40.47	T(4),M(2)	Chaupura	26
मस्वासी Maswasi(1)	...	गेहूँ, चावल Wheat, Rice	...	TW(85.80)	31.97	1.62	12.95	...	Khushalpur	27
मस्वासी Maswasi(3)	EAG,ED	गेहूँ, चावल Wheat, Rice	...	GC(46 14) TWE(87.42)	76.49	2.43	14.57	T(11),M(6) N(5)	Dhārmpur North	28
मस्वासी Maswasi(3)	EAG,ED	गेहूँ, चावल Wheat, Rice	...	TWE(173.62) TW(9.31)W(1.62)	133.15	0.81	47.35	T(10),M(2) N(4)	Larpur Semra	29
मस्वासी Maswasi(2)	EAG,ED	गेहूँ, चावल Wheat, Rice	...	GC(0.81) TWE(43.30) W(12.14)	40.87	2.02	9.31	...	Hasanpur North	30
मस्वासी Maswasi(3)	EAG,ED	गेहूँ, चावल Wheat, Rice	...	GC(46.14) TWE(56.25)W(5.26)	25.09	0.40	12.14	T(11),M(4) N(2)	Shekhupura	31
मस्वासी Maswasi(3)	EAG,ED	गेहूँ, चावल Wheat, Rice	...	GC(67.99) TWE(155.40)	95.91	8.09	21.45	T(12),M(5) N(3)	Kishanpur Molagarh	32
मस्वासी Maswasi(4)	...	गेहूँ, चावल Wheat, Rice	...	TW(102.39)	76.08	4.45	18.62	T(2)	Maharajpur	33
मस्वासी Maswasi(2)	EAG,ED	गेहूँ, चावल Wheat, Rice	...	TWE(254.15) W(21.85)	159.86	23.07	38.85	T(18),M(7) N(2)	Manpur	34
स्वार Suar(9)	...	गेहूँ, चावल Wheat, Rice	...	TW(3.24)	344.00	140.02	17.00	T(6),M(2)	Bhoobra Ahtmali	35

ग्राम निर्देशिका

1—स्वार तहसील

जन सुविधाएँ एवं भूमि उपयोग

1	2	3	4	5	6	7	8	9	10	11
36	भूवरा मुस्तहकम	583.57	1,833(291)	P(1)	–(–5)	W,T,HP, TK	–(–5)	–(–5)	–(–5)	PR
37	मिलक खोद	67.98	367(83)	–(–5)	–(–5)	W,T HP,TK	–(–5)	–(–5)	–(–5)	KR
38	खोद	330.24	1,894(305)	P(1)	–(–5)	W,T HP,TK	–(–5)	–(–5)	–(–5)	KR
39	बिजार खाता नार्थ	241.20	2,568(443)	P(1)	–(–5)	W,T HP,TK	–(–5)	–(–5)	BS	PR
40	गंगन नगली	120.60	702(128)	–(–5)	–(–5)	W,HP	–(–5)	–(–5)	–(–5)	KR
41	गुलड़ पीपल साना	259.82	1,724(259)	P(1)	–(–5)	W.HP	–(–5)	–(–5)	–(–5)	KR
42	खानपुर शोमाली	371.51	1,239(214)	–(–5)	–(–5)	W	–(–5)	–(–5)	–(–5)	KR
43	लोहरी नरपत गंज	198.70	452(67)	–(–5)	–(–5)	W	–(–5)	–(–5)	–(–5)	PR,KR
44	शिवनगर निकट लोहरी	158.64	912(141)	–(–5)	–(–5)	W	–(–5)	–(–5)	–(–5)	KR
45	शिकारपुर	202.76	897(148)	P(1)	–(5–)	W	–(–5)	–(–5)	–(–5)	KR
46	लौहारी	48.56	52(08)	–(–5)	–(–5)	W	–(–5)	–(–5)	–(–5)	PR
47	नानका रानी	537.85	2,686(418)	P(1)	–(–5)	W,HP R,O	–(–5)	–(–5)	–(–5)	KR
48	नया गांव नजीबाबाद	280.85	494(76)	–(–5)	–(–5)	W,HP TK,R,O	–(10+)	–(–5)	–(–5)	PR,KR
49	आरसल पारसल	446.38	1,341(193)	P(1)	–(–5)	W,HP TK,R,O	–(5–10)	–(–5)	–(5–10)	PR,KR
50	खेड़ा पारसल	127.49	92(13)	–(5–10)	–(5–10)	W,HP, TK	–(10+)	–(5–10)	–(–5)	PR
51	नवाब गंज पारसल	79.73	47(10)	P(1)	–(–5)	W,HP TK,O	–(10+)	–(5–10)	–(–5)	PR
52	फजलपुर निकट पुसवाड़ा	256.18	19(04)	–(5–10)	–(5–10)	W,HP, TK,R,O	–(10+)	–(5–10)	–(5–10)	KR
53	पुसवाड़ा	477.14	1,797(292)	P(1)	–(5–10)	W,HP TK,R,O	–(10+)	–(–5)	–(5–10)	PR,KR
54	हुसैन गंज नार्थ	143.27	468(73)	–(–5)	–(5–10)	W,HP,T	–(5–10)	–(5–10)	–(5–10)	KR
55	पदपुरी	188.20	478(91)	–(–5)	–(5–10)	W,HP,R,O	–(5–10)	–(5–10)	–(5–10)	KR

VILLAGE DIRECTORY

AMENITIES AND LAND USE — SUAR TAHSIL—1

12	13	14	15	16	17	18	19	20	2	1
स्वार Suar (10)	EA	गेहूँ, चावल Wheat, Rice	...	TWE(91.46) W(40.47)	398.22	49.37	4.05	T(2)M(1)	Bhoobra Mustehkam	36
स्वार Suar (6)	...	गेहूँ, चावल Wheat, Rice	...	TW(37.23) W(4.05)	14.15	4.46	8.09	T(6)M(2)	Milak Khaud	37
स्वार Suar (6)	EA	गेहूँ, चावल Wheat, Rice	...	GC(163.50) TWE(28 73) O(13.76)	101.18	21.05	2.02	T(3)M(2)	Khaud	38
स्वार Suar (7)	EA	गेहूँ, चावल Wheat, Rice	...	TWE(123.84) O(0.81)	81.34	31.16	4.05	T(2)M(3)	Bijar Khata North	39
स्वार Suar (6)	...	गेहूँ, चावल Wheat, Rice	...	TW(84.58)	24.28	1.21	10.53	...	Gangan Nagli	40
स्वार Suar (6)	EAG,ED	गेहूँ, चावल Wheat, Rice	...	TWE(147.72)	80.54	3.64	27.92	T(2)	Gular Peepal Sana	41
स्वार Suar(4)	EAG, ED	गेहूँ, चावल Wheat, Rice	...	TWE(223.80) O(14.16)	88.22	37.24	8.09	...	Khanpur Shomali	42
मस्वासी Maswasi (4)	EAG, ED	गेहूँ, चावल Wheat, Rice	...	TWE(102.79)	76.08	15.78	4.05	T(8)M(1)	Loharra Narpotganj	43
मस्वासी Maswasi (4)	...	गेहूँ, चावल Wheat, Rice	...	W(101.58)	44.11	10.93	2.02	T(3)	Sheonagar Near Lohrra	44
मस्वासी Maswasi (3)	EAG, ED	गेहूँ, चावल Wheat, Rice	...	TWE(127.89)	50.59	20.23	4.05	T(8)M(2)	Shikarpur	45
मस्वासी Maswasi (3)	EAG, ED	गेहूँ, चावल Wheat, Rice	...	TWE(6.48) O(33.99)	4.05	2.02	2.02	M(1)	Lohari	46
मस्वासी Maswasi (2)	EAG, ED	गेहूँ, चावल Wheat, Rice	...	TWE(367.87)	102.79	60.71	6.48	M(1)	Nankarani	47
स्वार Suar (11)	EA	गेहूँ, चावल Wheat, Rice	...	TWE(47.35) W(1·21)R(2.83)	21.85	193.85	13.76	T(10)M(5) C(1)	Nayagaon Najibabad	48
स्वार Suar (9)	EA	गेहूँ, चावल Wheat, Rice	...	TWE(58.68) TW(121.41)	32.78	202.35	31.16	T(20)M(3) C(2)	Arsal Parsal	49
स्वार Suar (13)	EA	गेहूँ, चावल Wheat, Rice	...	TWE(20.24) TW(54.63)	40.07	3.24	9.31	T(8)M(3) C(1)	Khera Parsal	50
स्वार Suar (13)	EA	गेहूँ, चावल Wheat, Rice	...	GC(12.14) TWE(17.00)	44.11	1.62	4.86	T(2)M(1)	Navabganj Parsal	51
स्वार Suar (13)	EA	गेहूँ, चावल Wheat, Rice	...	TWE(12.14)	1.62	241.61	0.81	T(5)M(1) C(1)	Fajalpur near Puswara	52
स्वार Suar (12)	EA	गेहूँ, चावल Wheat, Rice	...	TWE(80.94) TW(202.35) W(11.33)O(80.94)	39.26	6.88	55.44	T(19)M(4) C(1)	Puswara	53
स्वार Suar (7)	...	गेहूँ, चावल Wheat, Rice	...	W(0.81)O(106.84)	13.36	4.86	17.40	T(3)	Husainganj North	54
स्वार Suar (6)	...	गेहूँ, चावल Wheat, Rice	...	W(19.43) R(10.93)O(78.11)	52.61	3.24	23.88	...	Padpuri	55

1	2	3	4	5	6	7	8	9	10	11
56	गद्दी नगली	205.99	1,058(200)	P(1)	–(10+)	W,HP	–(10+)	–(10+)	–(10+)	KR
57	रुस्तम नगर निकट रायपुर	188.59	937(162)	P(1)	–(5–10)	W,HP	–(5–10)	–(5–10)	–(5–10)	KR
58	गोविन्दपुर निकट रायपुर	133.55	845(133)	P(1)	–(5–10)	W,HP,R,O	–(5–10)	–(5–10)	–(5–10)	KR
59	रायपुर	755.57	2,930(516)	P(1)M(1)	RP(1)	W,HP, TK	–(10+)	–(–5)	–(–5)	PR,KR
60	केशो नगली	248.89	956(164)	P(1)	–(5–10)	W,HP	–(5–10)	–(5–10)	–(5–10)	PR
61	अहमदाबाद निकट भगवन्त नगर	142.05	133(20)	–(–5)	–(10+)	W,HP	–(10+)	–(10+)	–(10+)	KR
62	भगवन्त नगर	944.99	1,233(206)	P(1)	RP(1)	W,HP, TK,R,O	PO	बुध WED	–(10+)	PR,KR
63	दून्दा वाला एहतमाली	442.33	11(02)	–(–5)	–(–5)	W,T	–(–5)	–(–5)	–(–5)	KR
64	दून्दा वाला मुस्तहकम	516.80	4,679(863)	P(1)	RP(1)	W,HP, TK	PO	–(–5)	–(–5)	PR
65	अलीनगर जागीर	236.75	1,126(197)	P(1)	–(–5)	W,HP TK,R	–(–5)	–(–5)	–(–5)	KR
66	जमीन गंज	121.42	563(11)	P(1)	–(–5)	W,HP TK,O	–(–5)	–(–5)	–(–5)	PR
67	अलीनगर उत्तरी	114.53	690(118)	–(–5)	–(–5)	W,HP TK	–(–5)	–(–5)	–(–5)	PR
68	चक हरदासपुर	11.74	143(31)	–(–5)	–(–5)	W,HP TK	–(–5)	–(–5)	–(–5)	PR
69	मोहब्बत नगर स्वार	135.17	508(108)	–(–5)	–(–5)	W,HP TK	–(–5)	–(–5)	–(–5)	KR
70	बूढ़ी दढ़ियाल	147.72	1,094(196)	–(10+)	RP(1)	W,HP, TK	–(–5)	–(–5)	–(–5)	PR
71	नरपत नगर	546.35	4,496(769)	P(1)M(1)	RP(1)	W,HP, TK	–(–5)	गुरु THU	BS	PR
72	नवाबनगर निकट पदपुरी	146.50	513(68)	–(–5)	–(–5)	W,HP TK,L	–(–5)	–(–5)	–(–5)	KR
73	मिर्जापुर स्वार	119.79	389(57)	–(–5)	–(–5)	W,HP TK,L	–(–5)	–(–5)	–(–5)	KR
74	जहाँगीरपुर	137.20	549(80)	–(–5)	–(–5)	W,HP, TK,L	–(–5)	–(–5)	–(–5)	KR
75	रतनपुर	261.43	2,093(352)	–(–5)	–(–5)	W,HP TK,O	–(–5)	–(–5)	–(–5)	KR

VILLAGE DIRECTORY

AMENITIES AND LAND USE — SUAR TAHSIL—1

12	13	14	15	16	17	18	19	20	2	1
स्वार Suar (10)	....	गेहूँ, चावल Wheat, Rice	...	TW(22.66) O(104.41)	44.52	23.47	10.93	T(2)	Gaddi Nagli	56
स्वार Suar (6)	...	गेहूँ, चावल Wheat, Rice	...	W (13.76) R(5.67)O(70.82)	69.20	23.88	5.26	T(1)	Rustam Nagar Near Raipur	57
स्वार Suar (6)	...	गेहूँ, चावल Wheat, Rice	...	TW(54.63) O(6.07)	51.40	17.40	4.05	M(1)	Govind pura Near Raipur	58
स्वार Suar (12)	...	गेहूँ, मक्का Wheat, Maize	...	TW(255.37) W(8.09)TK(2.02)	369.49	49.78	70.82	T(16)M(2)	Raipur	59
स्वार Suar (9)	...	गेहूँ, चावल Wheat, Rice	..	GC(6.07)TW(9.71) W(4.86) O(141.24)	58.28	7.69	21.04	T(3)	Kesho Nagli	60
स्वार Suar (11)	...	गेहूँ, चावल Wheat, Rice	...	TW(33.19) O(67.58)	29.95	4.05	7.28	T(2)	Ahmadabad Near Bhagwant Nagar	61
स्वार Suar (14)	...	गेहूँ, मक्का Wheat, Maize	413.20	GC(24.69) TW(242.42)W(10.12)	142.05	53.02	59.49	T(14) M(1)	Bhagwantnagar	62
स्वार Suar (4)	...	गेहूँ, चावल Wheat, Rice	...	TW(20.64)	352.49	12.14	57.06	...	Doondawala Ahtmali	63
स्वार Suar (5)	ED,EO	गेहूँ, चावल Wheat, Rice	...	TW(80.94), W(39.26)	305.95	58.68	31.97	T(2)	Doondawala Mustihkam	64
स्वार Suar (2)	...	गेहूँ, चावल Wheat, Rice	...	TW(81.75), W(3.24)	126.26	6.48	19.02	T(2)	Alinagar Jagir	65
स्वार Suar (4)	...	गेहूँ, चावल Wheat, Rice	...	GC(9.31) TW(52.62)	43.71	11.33	4.45	T(1)	Zaminganj	66
स्वार Suar (2)	...	गेहूँ, चावल Wheat, Rice	...	TW(68.39) TK(1.62)	30.35	0.81	13.36	...	Alinagar Uttri	67
स्वार Suar (2)	...	गेहूँ, चावल Wheat, Rice	...	TW(4.86)	3.64	...	3.24	...	Chak Hardaspur	68
स्वार Suar (2)	...	गेहूँ, चावल Wheat, Rice	...	TW(40.47) W(8.09)	73.25	10.12	3.24	...	Mohabbatnagar Suar	69
स्वार Suar (3)	...	गेहूँ, चावल Wheat, Rice	...	TW(12.55) W(8.09)O(10.53)	54.63	56.66	5.26	T(1)	Bodhi Daryal	70
स्वार Suar (4)	ED,EO	गेहूँ, चावल Wheat, Rice	...	TW(381.63)	101.58	6.48	56.66	T(7)M(1)	Narpatnagar	71
स्वार Suar (4)	...	गेहूँ, चावल Wheat, Rice	...	TW(87.42)	44.92	1.21	12.95	...	Nawab Nagar Near Padpuri	72
स्वार Suar (3)	...	गेहूँ, चावल Wheat, Rice	...	TW(62.32)	45.33	2.83	9.31	...	Mirzapur Suar	73
स्वार Suar (3)	...	गेहूँ, चावल Wheat, Rice	...	TW(40.47)W(?5.50)	55.85	2.02	13.36	...	Jahangirpur	74
स्वार Suar (4)	...	गेहूँ, चावल Wheat, Rice	...	GC(151.76)	73.25	12.95	23.47	T(3)	Ratanpur	75

ग्राम निर्देशिका

1—स्वार तहसील

जन सुविधाएँ एवं भूमि उपयोग

1	2	3	4	5	6	7	8	9	10	11
76	मिलक मोहम्मद शाहखाँ	42.09	42(06)	–(–5)	–(–5)	W,HP TK,L	–(–5)	–(–5)	–(–5)	KR
77	मिलक दुन्दी	67.19	572(76)	–(–5)	(–5)	W,HP TK,O	–(–5)	–(–5)	–(–5)	KR
78	जालफ नगला	276.83	1,343(210)	P(1)	–(–5)	W,HP, TK	–(–5)	–(–5)	–(–5)	PR
79	फाजलपुर	175.64	369(59)	–(–5)	–(–5)	W,HP, TK	–(–5)	–(–5)	–(–5)	PR
80	धनौरी	327.41	2,172(381)	P(1)	–(–5)	W,HP, TK,R	–(–5)	–(–5)	–(–5)	KR
81	मधुपुरा	509.51	1,943(280)	P(1)	–(–5)	W,HP	–(–5)	–(–5)	–(–5)	PR
82	रुस्तमनगर छपरी	132.74	797(146)	–(–5)	–(–5)	W,HP	–(–5)	–(–5)	–(–5)	PR
83	लखमीपुर	159.85	1,015(147)	P(1)	–(–5)	W,HP	–(–5)	शुक्र FRI	–(5)	PR
84	छपरी	519.86	1,142(245)	P(1)	–(–5)	W,HP	–(–5)	बुध WED	–(–5)	PR
85	धनौरा	66.37	704(120)	–(–5)	–(–5)	W,HP, TK	–(–5)	–(–5)	–(–5)	KR
86	कलीनगर आगलगा	238.77	1,286(192)	–(–5)	–(–5)	W,T,HP, TW	–(–5)	–(–5)	–(–5)	PR
87	शिवनगर निकट असालतपुर	87.41	379(69)	–(–5)	–(–5)	W,HP, TK	–(–5)	–(–5)	–(–5)	KR
88	सैद नगर	104.00	239(45)	–(–5)	PHC(1)	W,HP, TK	–(–5)	–(–5)	–(–5)	KR
89	असालतपुर	62.73	406(65)	–(–5)	–(–5)	W,HP, TK	–(–5)	–(–5)	–(–5)	KR
90	मुकरमपुर	143.26	1,032(168)	P(1)	–(–5)	W,HP	–(–5)	–(–5)	–(–5)	KR
91	लाड़पुर वथुआ खेड़ा	148.11	699(141)	P(1)	–(–5)	W,HP	–(–5)	–(–5)	–(–5)	PR,KR
92	चक गजरौला	80.93	802(140)	P(1)	–(–5)	W,T	–(5–10)	मंगल TUE	–(–5)	KR
93	मिलक गजरौला	49.37	...	गैर आबाद				Uninhabited		KR
94	रफतपुर	84.18	550(96)	–(–5)	HC(1) MCW(1) FPC(1)	W,HP	–(–5)	–(–5)	–(–5)	KR
95	रतवा नगला	212.06	1,440(248)	–(–5)	—(5)	W,HP	–(–5)	–(5)	–(–5)	PR

VILLAGE DIRECTORY

AMENITIES AND LAND USE

SUAR TAHSIL—I

12	13	14	15	16	17	18	19	20	2	1
स्वार Suar (3)	...	गेहूँ, चावल Wheat, Rice	...	TW(32.78)	3.64	3.24	2.43	T(1)	Milak Mohammad Shahkhan	76
स्वार Suar (3)		गेहूँ, चावल Wheat, Rice	...	TW(49.78)	5.67	0.81	10.93	T(1) M(1)	Milak Dundi	77
स्वार Suar (1)	EA	गेहूँ, चावल Wheat, Rice	...	TWE(13.76) O(98.75)	131.53	6.48	26.31	T(2)	Jalaf Nagar	78
स्वार Suar (1)	...	गेहूँ, चावल Wheat, Rice	...	TW(2.43) O(3.24)	102.79	23.07	44.11	...	Fazalpur	79
स्वार Suar (1)	EA	गेहूं, चावल Wheat, Rice	...	TWE(10.12) R(6.07)TK(1.62) O(3.64)	200.73	26.31	78.92	M(1)	Dhanauri	80
स्वार Suar (2)	...	गेहूँ, चावल Wheat, Rice	...	TW(6.07) O(6.07)	256.98	174.83	65.56	...	Madhupura	81
स्वार Suar (3)	ED	गेहूँ, चावल Wheat, Rice	...	TW(28.73)	48.16	40.07	15.78	...	Rustam Nagar Chhaparra	82
स्वार Suar (3)	...	गेहूं, चावल Wheat, Rice	...	TW(61.92)	80.13	15.78	2.02	T(1)	Lakhmipur	83
स्वार Suar (3)	...	गेहूं, चावल Wheat, Rice	...	TW(91.06)	36.42	26.71	5.67	T(1)	Chhaparra	84
स्वार Suar (1)	EA	गेहूँ, चावल Wheat, Rice	...	TWE(4.45) W(6.88)O(0.40)	46.14	3.24	5.26	...	Dhanaura	85
स्वार Suar (1)	ED	गेहूँ, चावल Wheat, Rice	...	TW(19.43) W(40.87)	141.65	8.09	28.73	N(2) M(1)	Kalinagar Aaglaga	86
स्वार Suar (1)	...	गेहूं, चावल Wheat, Rice	...	W(0.81) O(25.09)	50.18	2.83	8.50	...	Sheonagar Near Ashalatpur	87
स्वार Suar (1)	...	गेहूं, चावल Wheat, Rice	...	O(15.38)	75.27	2.02	11.33	...	Said Nagar	88
स्वार Suar (1)	...	गेहूं, चावल Wheat, Rice	...	O(31.16)	25.50	0.40	5.67	T(1)	Asalatpur	89
स्वार Suar (2)	...	गेहूँ, चावल Wheat, Rice	...	TW(15.78) W(8.09)	100.77	13.76	4.86	T(1)	Mukrampur	90
स्वार Suar (4)	...	गेहूँ, चावल Wheat, Rice	...	TW(92.27)	38.04	17.40	0.40	T(4)	Larpur Bathwa Khera	91
टाण्डा Tanda (7)	EAG	गेहूँ, चावल Wheat, Rice	...	GC(10.93) TWE(27.11) W(22.66)O(6.88)	5.26	2.02	6.07	...	Chak Gajraula	92
स्वार Suar (8)	...	...	...	TW(13.76)	29.54	0.81	5.26	...	Milak Gajraula	93
टाण्डा Tanda (3)	...	गेहूँ, चावल Wheat, Rice	...	GC(24.28) W(32.38)O(11.74)	6.48	1.21	8.09	...	Rafatpur	94
टाण्डा Tanda (2)	EAG	गेहूँ, चावल Wheat, Rice	...	TWE(105.22) W(41.68)	33.99	6.48	24.69	...	Ratua Nagla	95

ग्राम निर्देशिका

1—स्वार तहसील

जन सुविधाएँ एवं भूमि उपयोग

1	2	3	4	5	6	7	8	9	10	11
96	चन्दपुरा शेकमपुर	510.33	2,944(462)	M(1)	–(5–10)	W,HP	–(–5)	–(–5)	–(–5)	PR
97	हकीमगंज	80.14	160(25)	–(–5)	–(5–10)	W,C	–(–5)	–(–5)	–(–5)	KR
98	चन्द्रपुरी	104.00	512(73)	P(1)	–(5–10)	W,C	–(–5)	–(5–10)	–(5–10)	PR
99	चक सरक थल	51.80	58(10)	–(–5)	–(5–10)	W	–(–5)	–(–5)	–(–5)	KR
100	सरक थल	95.51	910(145)	P(1)	FPC(1) MCW(1)	W,HP TK,O	–(–5)	–(–5)	–(–5)	PR
101	थल चक	24.68	...	गैर आबाद					Uninhabited	KR
102	लाड़पुर	138.42	623(110)	–(–5)	–(–5)	W,HP,O	–(–5)	–(–5)	–(–5)	PR
103	मिलक लालपुर	30.76	...	गैर आबाद					Uninhabited	KR
104	आराजी माहुआ खेड़ा	13.36	...	गैर आबाद					Uninhabited	KR
105	महुआ खेड़ा	124.24	705(104)	–(–5)	–(–5)	W,HP,TK R,O	–(–5)	–(–5)	–(–5)	KR
106	ढकपुरा	61.11	68(09)	–(–5)	–(–5)	W,R,O	–(–5)	–(–5)	–(–5)	PR
107	कैथोला	159.45	674(106)	P(1)	–(–5)	W,HP TK,O	–(–5)	–(–5)	–(–5)	KR
108	मुकुटपुर	145.69	557(94)	P(1)	MCW(1) FPC(1)	W,HP TK,O	–(–5)	–(–5)	–(–5)	KR
109	लाम्बा खेड़ा	430.60	2,383(378)	P(1),M(1)	MCW(1) FPC(1)	W,HP TK,O	PO	शनि SAT	–(–5)	PR
110	मिलक अकराम खां	13.36	...	गैर आबाद					Uninhabited	KR
111	मेवला कलां	412.39	859(140)	P(1)	–(–5)	W,HP TW,R	–(5–10)	–(5–10)	–(10+)	KR
112	मेवला धारू	121.82	457(63)	–(–5)	–(–5)	W,HP TW,R	–(5–10)	–(5–10)	–(5–10)	KR
113	मुन्डिया रसूलपुर	256.18	1,160(200)	–(–5)	–(–5)	W,HP TK,L,O	–(5–10)	–(5–10)	–(5–10)	KR
114	नगलिया	110.09	334(48)	–(–5)	–(–5)	W,HP TK,R,O	–(–5)	–(–5)	–(5–10)	KR
115	भावपुरा	169.16	1,032(126)	P(1)	–(–5)	W,HP TK,R,O	–(5–10)	–(–5)	–(5–10)	KR

VILLAGE DIRECTORY

AMENITIES AND LAND USE . SUAR TAHSIL—1

12	13	14	15	16	17	18	19	20	2	1
टाण्डा Tanda (7)	EA	गेहूँ, चावल Wheat, Rice	...	TWE(127.48) TW(159.86) W(50.99)	109.27	10.12	52.61	...	Chandpura Shikampur	96
टाण्डा Tanda (6)	EA	गेहूँ, चावल Wheat, Rice	...	TWE(7.69)	59.90	6.07	6.48	...	Hakimganj	97
टाण्डा Tanda (8)	EAG	गेहूँ, चावल Wheat, Rice	...	GC(0.81) TWE(7.69)W(51.80)	31.16	2.02	10.52	...	Chandpuri	98
टाण्डा Tanda (8)	...	गेहूं, चावल Wheat, Rice	...	TW(36.42)	6.88	0.81	7.69	...	Chak Sarak Thal	99
टाण्डा Tanda (5)	EA	गेहूँ, चावल Wheat, Rice	...	TWE(36.43) TW(8.90).W(5.67) TK(0.40)	26.31	2.02	15.78	...	Sarak Thal	100
स्वार Suar (8)	...	...	...	TW(15.78),W(3.64)	3.64	...	1.62	...	Thal Chak	101
टाण्डा Tanda (2)	EAG	गेहूँ, चावल Wheat, Rice	...	TWE(10.52) TW(39.26)W(20.64)	46.14	4.86	17.00	...	Larpur	102
स्वार Suar (8)	...	...	...	TW(17.00)W(4.45)	6.48	0.40	2.43	...	Milak Lalpur	103
स्वार Suar (5)	...	...	...	O(10.52)	2.02	0.41	0.41	...	Arazi Mahuwa Khera	104
स्वार Suar (3)	...	गेहूँ, चावल Wheat, Rice	...	TW(60.30) W(10.12)	36.42	3.24	14.16	...	Mahuwa Khera	105
स्वार Suar (2)	...	गेहूँ, चावल Wheat, Rice	...	TW(25.90)	24.69	5.26	5.26	...	Dhakpura	106
स्वार Suar (3)	...	गेहूँ, चावल Wheat, Rice	...	TW(31.16) W(22.66)	51.40	31.97	22.26	...	Kaithola	107
टाण्डा Tanda (6)	...	गेहूँ, चावल Wheat, Rice	...	TW(39.66),W(6.48)	79.72	6.07	13.76	...	Mukatpur	10
टाण्डा Tonda (5)	...	गेहूँ, चावल Wheat, Rice	...	GC(24.69) TW(208.41) W(46.14) TK(5.26)	112.10	4.86	29.14	...	Lamba Khera	109
स्वार Suar (7)	...	...	...	W(0.41), O(7.28)	5.67	...	...	...	Milak Akram Khan	110
टाण्डा Tanda (12)	...	गेहूँ, चावल Wheat, Rice	...	TW(327.00)	42.49	4.45	38.45	...	Mevla Kalan	111
टाण्डा Tanda (12)	...	गेहूँ, चावल Wheat, Rice	...	TW(4.05)	102.79	1.62	13.36	...	Mevla Dharoo	112
टाण्डा Tanda (10)	...	गेहूँ, चावल Wheat, Rice	...	TW(36.43) W(16.19) O(15.78)	157.03	3.64	27.11	...	Mundiya Rasoolpur	11
टाण्डा Tanda (6)	...	गेहूं, चावल Wheat, Rice	...	W(5.67) O(2.43)	87.01	4.86	10.12	...	Nagalia	11
टाण्डा Tanda (10)	...	गेहूँ, चावल Wheat, Rice	...	W(0.40)	144.88	7.69	16.19	...	Bhaoopura	11

1	2	3	4	5	6	7	8	9	10	11
116	चक कुण्डेसरी	21.85	08(02)	-(-5)	-(-5)	HP,O	-(5-10)	-(5-10)	-(5-10)	KR
117	चक कुण्डेसरा	35.61	...	गैर आबाद				Uninhabited		KR
118	सीरका पट्टी कुन्डेसरी	67.99	435(78)	-(-5)	-(-5)	W,HP TK,O	-(-5)	-(-5)	-(-5)	KR
119	रूपापुर	119.79	409(74)	-(-5)	-(-5)	W,HP TK,O	-(-5)	-(-5)	-(-5)	KR
120	सीरका पट्टी रूपापुर	85.38	98(13)	P(1)	-(-5)	W,HP TK,O	-(-5)	-(-5)	-(-5)	KR
121	मिलक वकुंतुल्ला	42.90	...	गैर आबाद				Uninhabited		KR
122	भोला नगला	80.13	382(60)	-(-5)	-(-5)	W,HP TK,O	-(-5)	-(-5)	-(-5)	KR
123	किशनपुर दूल्हा नगला	114.53	391(63)	-(-5)	-(-5)	W,HP TK,O	-(-5)	-(-5)	-(-5)	KR
124	अल्लापुर	120.60	559(90)	-(-5)	-(-5)	W,HP TK,O	-(-5)	-(-5)	-(5-10)	KR
125	चक खरदिया	101.97	399(60)	-(-5)	-(-5)	W,HP TK,R,O	-(-5)	-(-5)	-(5-10)	KR
126	मिलक खानपुर	120.20	07(03)	-(-5)	-(-5)	HP,R,O	-(-5)	-(-5)	-(-5)	KR
127	पिपली नायक	755.58	3545(557)	P(1)M(1)	-(5-10)	W,HP,TW TK,O	बुध, शुक्र, रवि PO WED, FRI, SUN		-(-5)	PR
128	जटपुरा	200.33	765(126)	P(1)	-(-5)	W,HP TK,O	-(-5)	-(-5)	-(-5)	PR
129	नरायनपुर	95.11	464(63)	P(1)	-(5-10)	W,HP,TW TK,O	-(-5)	-(-5)	-(-5)	KR
130	मिलक नरायनपुर	51.81	...	गैर आबाद				Uninhabited		KR
131	मवाना	318.50	1,154(184)	P(1)	-(-5)	W,HP TK,O	-(-5)	-(-5)	-(-5)	PR
132	सिटला	92.67	238(41)	-(-5)	-(-5)	W,HP TK,O	-(-5)	-(-5)	-(-5)	KR
133	मिलक सिटला	50.18	...	गैर आबाद				Uninhabited		KR
134	घोसीपुरा	190.21	189(28)	-(-5)	-(-5)	W,TK,R	-(-5)	-(-5)	-(-5)	KR
135	लाड़पुर बीबी	181.71	795(144)	-(-5)	-(-5)	W,HP TK,O	-(-5)	-(-5)	-(5-10)	KR

12	13	14	15	16	17	18	19	20	2	1
टाण्डा Tanda (8)	...	गेहूँ, चावल Wheat, Rice	...	...	19.43	0.40	2.02	...	Chak Kundesri	116
स्वार Suar (7)	...	...	...	TW(11.33)	21.04	...	3.24	...	Chak Kundesra	117
टाण्डा Tanda (8)	...	गेहूँ, चावल Wheat, Rice	...	...	50.99	4.86	12.14	...	Sirkapatti Kundesri	118
टाण्डा Tanda (6)	...	गेहूँ, चावल Wheat, Rice	...	TW(40.46) W(20.24)	46.14	...	12.95	...	Roopapur	119
टाण्डा Tanda (6)	...	गेहूँ, चावल Wheat, Rice	...	TW(44.92)	27.92	1.21	11.33	...	Seerkapatti Roopapur	120
स्वार Surr (12)	...	...	...	TW(0.40)	40.47	0.41	1.62	...	Milak Barkautullah	121
टाण्डा Tanda (6)	...	गेहूँ, चावल Wheat, Rice	...	TW(27.11) W(24.69) TK(0.81)	15.38	2.43	9.71	...	Bhola Nagla	122
टाण्डा Tanda (6)	...	गेहूँ, चावल Wheat, Rice	...	TW(8.90) W(44.52) O(9.71)	35.21	3.24	12.95	...	Kishanpur Doolha Nagla	123
टाण्डा Tanda (6)	...	गेहूँ, चावल Wheat, Rice	...	TW(48.97)W(33.19) TK(5.26)	12.14	7.28	13.76	...	Allahpur	124
टाण्डा Tanda (6)	...	गेहूँ, चावल Wheat, Rice	...	GC(47.75) TW(3.24)W(2.83).	30.35	2.83	14.97	...	Chak Khardia	125
टाण्डा Tanda (5)	...	गेहूँ, चावल Wheat, Rice	...	TW(4.05) W(15.38) TK(1.21)	74.06	4.86	20.64	...	Milak Khanpur	126
टाण्डा Taada (7)	EA	गेहूँ, चावल Wheat, Rice	...	GC(47.75) TWE(174.02) TW(20.24) W(80.94) TK(60.71) O(14.16)	241.61	101.58	14.57	...	Pipli Nayak	127
स्वार Suar (5)	...	गेहूँ, चावल Wheat, Rice	...	GC(16.19) TW(88.63)W(22 66)	43.71	3.24	25.90	...	Jatpura	128
टाण्डा Tanda (8)	...	गेहूँ, चावल Wheat, Rice	...	TW(20.24)W(20.24) GC(8.09)TK(4.05)	30.76	10.52	1.21	...	Narainpur	129
स्वार Suar (10)	...	...	...	TW(26.31)	10.52	1.62	13.36	...	Milak Narainpur	130
टाण्डा Tanda (6)	...	गेहूँ, चावल Wheat, Rice	...	GC(27.11) TW(129.10)W(32.78)	78.92	15.38	35.21	...	Mawana	131
स्वार Suar (3)	...	गेहूँ, चावल Wheat, Rice	...	TW(14.97)W(2.02) O(3.64)	57.06	2.43	12.55	...	Sithla	132
स्वार Suar (4)	...	...	...	...	27.52	...	22.66	...	Milak Sithla	133
स्वार Suar (3)	...	गेहूँ, चावल Wheat, Rice	...	...	126.67	17.00	46.54	...	Ghosipura	134
टाण्डा Tanda (6)	...	गेहूँ, चावल Wheat, Rice	...	TW(19.83)W(63.13) O(31.57)	40.07	2.83	24.28	...	Larpur Bibi	135

ग्राम निदेशिका

1—स्वार तहसील

जन सुविधाएं एवं भूमि उपयोग

1	2	3	4	5	6	7	8	9	10	11
136	मिलक मुगला	31.17	313(55)	P(1)	–(5–10)	W,HP,O	–(–5)	–(–5)	–(–5)	KR
137	परसूपुरा	159.85	791(133)	–(–5)	–(10+)	W,T	–(10+)	–(10+)	–(5–10)	PR,KR
138	चक लाड़पुर	95.50	318(42)	–(–5)	–(–5)	W,HP, TK,R.O	–(–5)	–(–5)	–(5–10)	KR
139	देवीपुरा	119.79	549(82)	–(–5)	–(10+)	W,T	–(10+)	–(10+)	–(5–10)	PR,KR
140	रेंका नगला	95.10	498(91)	–(–5)	–(5–10)	W,T	–(10+)	–(5–10)	–(–5)	PR,KR
141	धर्मपुर गर्वी	100.36	587(96)	–(–5)	–(5–10)	W,T	–(5–10)	–(10+)	–(–5)	PR
142	खानपुर गर्वी	122.22	388(68)	–(–5)	–(5–10)	W,HP, TK,O	–(–5)	–(–5)	–(–5)	KR
143	खेड़ा गजरौला	138.83	595(108)	P(1)	–(5–10)	W,HP, TK,C,L,O	–(–5)	–(–5)	–(–5)	KR
144	मिलक नौ खरीद टांडा	23.87	...	गैर आबाद					Uninhabited	PR,KR
145	गजरौला	79.74	280(54)	–(–5)	–(5–10)	W,T	–(5–10)	–(5–10)	–(–5)	PR
146	रामनगर लतीफपुर	329.42	1,498(254)	P(1)	–(5–10)	W,T	–(5–10)	–(5–10)	–(–5)	PR
147	लखमन नगला	106.84	670(111)	–(–5)	–(5–10)	W,T	–(5–10)	–(5–10)	–(5–10)	KR
148	खजुआ खेड़ा	129.50	225(41)	–(–5)	–(–5)	W,T	–(–5)	–(–5)	–(–5)	KR
149	चक रफतपुर	19.01	...	गैर आबाद					Uninhabited	PR,KR
150	कसिया कुण्डा	198.31	1,070(173)	–(–5)	–(–5)	W,HP, TK	–(–5)	–(–5)	–(–5)	PR,KR
151	कर खेड़ा	303.53	1,220(212)	P(1)	–(5–10)	W,HP, TK,O	PO	–(5–10)	–(5–10)	PR
152	कर खेड़ी	125.45	518(96)	P(1)	–(–5)	W,HP, TK,O	–(–5)	–(–5)	–(–5)	PR,KR
153	केशोनगली टांडा	147.30	326(54)	–(–5)	–(–5)	W,T	–(–5)	–(–5)	–(–5)	KR
154	बादरी	384.47	1,413(236)	P(1),PUC(1)	–(–5)	W,T	–(–5)	–(–5)	–(–5)	KR
155	बहादुरपुर का मजरा	51.40	572(114)	–(–5)	–(–5)	W,T	–(–5)	–(–5)	–(–5)	PR

VILLAGE DIRECTORY

AMENITIES AND LAND USE — SUAR TAHSIL—1

12	13	14	15	16	17	18	19	20	2	1
टाण्डा Tanda (6)	EAG,EO	गेहूँ, चावल Wheat, Rice	...	GC(4.05) TWE(8.09)W(8.50)	5.67	0.81	4.05	...	Milak Mughlan	136
टाण्डा Tanda (11)	...	गेहूँ, चावल Wheat, Rice	...	GC(77.70) TW(23.88)	38.85	4.45	14.97	...	Parsupura	137
टाण्डा Tanda (8)	...	गेहूँ, चावल Wheat, Rice	...	TW(28.73) W(33.19)TK(0.40)	12.95	8.09	12.14	...	Chak Larpur	138
टाण्डा Tanda (10)	...	गेहूँ, चावल Wheat, Rice	...	W(64.35)	39.66	4.45	11.33	...	Debipura	139
टाण्डा Tanda (9)	...	गेहूँ, चावल Wheat, Rice	...	TW(10.12) W(29.54)	44.92	1.62	8.90	...	Renka Nagla	140
टाण्डा Tanda (8)	...	गेहूँ, चावल Wheat, Rice	...	TW(21.45) W(54.63)	10.12	3.64	10.52	...	Dharmpur Garbi	141
टाण्डा Tanda (6)	...	गेहूँ, चावल Wheat, Rice	...	GC(44.11) TW(32.38)W(4.05)	28.33	2.83	10.52	...	Khanpur Garbi	142
टाण्डा Tanda (6)	...	गेहूँ, चावल Wheat, Rice	...	GC(32.38) TW(27.52)W(20.24)	43.71	2.43	12.55	...	Khera Gajroula	143
टाण्डा Tanda (5)	...	...	...	GC(0.40) TW(10.52)W(8.50)	2.02	0.81	1.62	...	Milak Nao Kharid Tanda	144
टाण्डा Tanda (7)	...	गेहूँ, चावल Wheat, Rice	...	GC(20.24) TW(6.88)W(33.19)	10.93	0.81	7.69	...	Gajraula	145
टाण्डा Tanda (8)	...	गेहूँ, चावल Wheat, Rice	...	GC(64.75) TW(101.18)W(83.77)	43.30	8.09	28.33	T(1)	Ramnagar Latifpur	146
टाण्डा Tanda (6)	...	गेहूँ, चावल Wheat, Rice	...	TW(6.48) W(77.70)R(1.21)	7.69	3.64	10.12	...	Lakhman Nagla	147
टाण्डा Tanda (4)	...	गेहूँ, चावल Wheat, Rice	...	TW(27.52) W(60.30)R(4.05)	18.21	7.28	12.14	...	Khajuwa Khera	148
टाण्डा Tanda (5)	...	...	...	TW(9.71) W(4.45)	4.05	0.40	0.40	...	Chak Rafatpur	149
टाण्डा Tanda (6)	...	गेहूँ, चावल Wheat, Rice	...	TW(32.78) W(118.98)R(1.62)	20.64	6.48	17.81	...	Kasya Koonda	150
टाण्डा Tanda (6)	EAG	गेहूँ, चावल Wheat, Rice	...	TWE(189.40) W(38.45)TK(1.62)	38.85	9.71	25.50	...	Karkhera	151
टाण्डा Tanda (4)	EAG	गेहूँ, चावल Wheat, Rice	...	TWE(36.42) W(57.06)	17.40	1.21	13.36	...	Karkheri	152
टाण्डा Tanda (2)	...	गेहूँ, चावल Wheat, Rice	...	GC(0.41) TW(94.30)R(2.83) O(7.28)	21.04	7.28	14.16	...	Kesho Nagli Tanda	153
टाण्डा Tanda (1)	ED	गेहूँ चावल Wheat, Rice	...	TW(17.00) W(226.63)R(1.62)	66.78	11.33	61.11	...	Badri	154
टाण्डा Tanda (1)	...	गेहूँ, चावल Wheat, Rice	...	W(18.22) O(12.14)	12.14	1.62	7.28	...	Bahadurpur ka Mazra	155

1	2	3	4	5	6	7	8	9	10	11
156	मिलक वन्दे अली	45.73	...		गैर आबाद				Uninhabited	KR
157	मानपुर चापत	121.01	150(29)	-(-5)	-(-5)	W,T	-(-5)	-(-5)	-(-5)	KR
158	माजरा सेन्दू	69.61	422(74)	-(-5)	-(-5)	W,T	-(-5)	-(-5)	-(-5)	KR
159	ढक्का नगलिया	177.67	842(138)	-(-5)	-(-5)	W,T	-(-5)	-(-5)	-(-5)	KR
160	अब्बास नगर टांडा	131.54	338(58)	-(-5)	-(-5)	W,T	-(-5)	-(-5)	-(-5)	KR
161	सिकन्दराबाद	161.47	934(175)	M(1)	-(-5)	W,T	-(-5)	-(-5)	-(-5)	KR
162	जाल पुर	212.06	887(149)	P(1)	-(-5)	W,T	-(-5)	-(-5)	-(-5)	KR
163	चक जीम	50.99	144(22)	-(-5)	-(-5)	W,T	-(5-10)	-(5-10)	-(5-10)	KR
164	धीरज नगर	177.27	884(115)	P(1)	-(-5)	W,T	-(-5)	-(-5)	-(-5)	KR
165	मोहब्बतगंज	68.39	365(54)	-(5)	-(5-10)	W,T	-(5-10)	-(5-10)	-(5-10)	KR
166	अब्बासपुर	58.69	208(24)	-(-5)	-(-5)	W,T	-(-5)	-(-5)	-(-5)	KR
167	सहेरिया जवाहर	208.82	698(97)	P(1),M(1)	-(5-10)	W,T	-(5-10)	शनि SAT	-(-5)	KR
168	मिलक भवानीपुर	65.55	...		गैर आबाद				Uninhabited	KR
169	नवाबनगर टाण्डा	91.87	294(42)	-(-5)	-(-5)	HP,T	-(-5)	-(-5)	-(-5)	KR
170	फैजुल्लानगर	98.34	500(90)	M(1)	-(-5)	HP,T	-(-5)	-(-5)	-(5-10)	KR
171	मन्डवा हसनपुर	359.79	1,054(169)	M(1)	-(5-10)	W,HP	-(-5)	-(-5)	-(5-10)	KR
172	टोरीपुरा	162.69	587(93)	-(-5)	-(5-10)	W,HP	-(-5)	-(-5)	-(-5)	KR
173	सदपुरा	222.18	2,003(330)	M(1)	-(5-10)	W,HP	-(-5)	-(5-10)	-(-5)	KR
174	मलगोसा	99.15	128(22)	-(-5)	-(5-10)	W,HP,T	-(-5)	-(-5)	-(-5)	KR
175	मिलक नई बीबी	42.49	...		गैर आबाद				Uninhabited	KR

12	13	14	15	16	17	18	19	20	2	1
स्वार Suar (2)	...	...	...	TW(38.04)	5.26	2.43	...	...	Milak Bandyali	156
टाण्डा Tanda (2)	...	गेहूँ, चावल Wheat, Rice	...	GC(17.40) TW(47.75)W(15.38)	22.26	12.55	5.67	...	Manpur Chapat	157
टाण्डा Tanda (1)	...	गेहूँ, चावल Wheat, Rice	...	W(56.25)	...	4.05	9.31	...	Mazra Sandhu	158
टाण्डा Tanda (1)	...	गेहूँ, चावल Wheat, Rice	...	GC(20.24) TW(38.45)W(40.47).	48.56	9.71	20.24	...	Dakka Nagalia	159
टाण्डा Tanda (4)	...	गेहूँ, चावल Wheat, Rice	...	TW(80.13) S(13.36)	9.71	16.59	11.75	...	Abbasnagar Tanda	160
टाण्डा Tanda (4)	...	गेहूँ, चावल Wheat, Rice	...	GC(33.99) TW(51.80)W(28.73)	17.40	20.24	9.31	...	Sikandrabad	161
टाण्डा Tanda (3)	...	गेहूँ, चावल Wheat, Rice	...	GC(13.76) TW(37.64) W(72.04)O(42.08)	30.76	14.57	1.21	...	Jalpur	162
टाण्डा Tanda (6)	...	गेहूँ, चावल Wheat, Rice	...	TW(12.14) W(8.50)	20.63	6.48	3.24	...	Chak Jeem	163
टाण्डा Tanda (4)	...	गेहूँ, चावल Wheat, Rice	...	GC(30.76) TW(65.56)W(40.07)	20.24	8.09	12.55	...	Dhirajnagar	164
टाण्डा Tanda (5)	...	गेहूँ, चावल Wheat, Rice	...	GC(16.19) TW(8.50)W(17.40)	14.16	9.71	2.43	...	Mohabbat Ganj	165
टाण्डा Tanda (3)	...	गेहूँ, चावल Wheat, Rice	...	TW(30.76) W(10.93)	9.71	1.62	5.67	...	Abbaspur	166
टाण्डा Tanda (5)	...	गेहूँ, मक्का Wheat, Maize	...	TW(48.57)W(54.63) TK(2.902)O(0.40)	66.37	18.62	18.21	...	Saheria Jawahar	167
स्वार Suar (10)	...	...	...	TW(42.49)	18.21	4.45	0.40	...	Milak Bhwanipur	168
टाण्डा Tanda (4)	...	गेहूँ, चावल Wheat, Rice	...	TW(42.09) O(7.29)	36.02	1.21	5.26	...	Nawabnagar Tanda	169
टाण्डा Tanda (8)	...	गेहूँ, चावल Wheat, Rice	...	TW(61.11)	27.92	2.43	6.88	...	Faijullanagar	170
टाण्डा Tanda (8)	...	गेहूँ, चावल Wheat, Rice	...	TW(144.48) O(7.69)	161.48	17.00	29.14	...	Mandwa Hasanpur	171
स्वार Suar (5)	...	गेहूँ, चावल Wheat, Rice	...	TW(70.42)	74.06	4.05	14.16	...	Toripura	172
टाण्डा Tanda (10)	...	गेहूँ, चावल Wheat, Rice	...	W(97.13)	99.15	2.02	23.88	...	Shahpura	173
टाण्डा Tanda (12)	...	गेहूँ, चावल Wheat, Rice	...	TW(2.43)	75.27	0.81	20.64	...	Malgosha	174
टाण्डा Tanda (5)	...	...	...	TW(35.61)	5.26	0.41	1.21	...	Milak Nai Bebi	175

ग्राम निर्देशिका

1—स्वार तहसील

जन सुविधाएँ एवं भूमि उपयोग

1	2	3	4	5	6	7	8	9	10	11
176	मिलक हाफिज वल्ली	45.74	190(33)	-(-5)	-(5-10)	W,HP,T	-(-5)	-(-5)	-(-5)	KR
177	सईदनगर	95.51	243(37)	-(-5)	-(-5)	W,HP	-(-5)	-(-5)	-(5-10)	KR
178	सेन्टा खेड़ा	963.18	3,677(649)	P(1)	-(-5)	W,HP TW,TK	-(-5)	गुरु THU	BS	PR
179	छित्तरिया जागीर	539.06	2,898(428)	P(1)	-(5-10)	W,HP	-(-5)	बुध WED	-(-5)	KR
180	धनपुरा	523.67	2,449(360)	P(1),M(1)	-(10+)	W,HP	PO	-(-5)	-(-5)	KR
181	सिहौरा	94.30	511(78)	-(-5)	(10+)	W,HP	-(-5)	-(5-10)	-(-5)	KR
182	सहरिया, लक्खा	113.31	522(69)	P(1),M(1)	-(10+)	W,HP	-(-5)	-(-5)	-(-5)	KR
183	धनपुर निकट शाहदरा	221.37	309(61)	-(-5)	-(-5)	W,HP	-(-5)	-(-5)	-(-5)	KR
184	शाहदरा निकट धनपुर	47.75	395(86)	-(-5)	-(-5)	W,HP	-(-5)	-(-5)	-(-5)	PR,KR
185	मिलक काजी	89.85	506(88)	P(1)	-(-5)	W,HP	-(-5)	-(-5)	-(-5)	PR
186	समोदिया	154.60	1,665(282)	P(1)	-(-5)	W,HP	PO	-(-5)	BS	PR
187	मिलक असद खाँ	21.04	169(24)	-(-5)	-(-5)	W,HP	-(-5)	-(-5)	-(-5)	PR
188	मिलक गुलाम खां	34.40	128(22)	-(-5)	-(-5)	W,HP	-(-5)	-(-5)	-(-5)	PR
189	बथुआ खेड़ा	186.97	760(147)	P(1)	-(-5)	W,HP	-(-5)	-(5-10)	-(-5)	PR,KR
190	इमरतपुर	87.82	654(122)	-(-5)	-(5-10)	W,HP	-(-5)	-(-5)	-(-5)	PR
191	खरदिया	107.24	736(123)	-(-5)	-(5-10)	W,HP	-(-5)	-(-5)	-(-5)	PR,KR
192	अजीम नगर	114.12	596(92)	-(-5)	-(5-10)	W,HP	PO	-(-5)	-(-5)	PR,KR
193	सोनकपुर	380.82	1,451(257)	P(1)	-(5-10)	W,HP,T R,TK,O	-(-5)	-(-5)	-(-5)	KR
194	रसूलपुर फरोदपुर	394.98	2,340(380)	P(1)	-(-5)	W,HP,T TK,O	-(-5)	-(-5)	-(-5)	KR
195	पसियापुरा	176.85	845(157)	P(1)	-(-5)	W,HP, TK,R,O	-(-5)	-(-5)	-(-5)	KR

VILLAGE DIRECTORY

AMENITIES AND LAND USE

SUAR TAHSIL—1

12	13	14	15	16	17	18	19	20	2	1
टाण्डा Tanda (6)	...	गेहूँ, चावल Wheat, Rice	...	TW(4.86), O(28.33)	6.48	1.21	4.86	...	Malik Hafiz Walli	176
टाण्डा Tanda (8)	...	गेहूँ, चावल Wheat, Rice	...	TW(59.49)	24.69	2.83	8.50	...	Sayeednagar	177
टाण्डा Tanda (3)	EA	गेहूँ, चावल Wheat, Rice	...	TWE(422.91)	435.05	74.06	31.16	...	Salnta Khera	178
टाण्डा Tanda (1)	EAG,ED	गेहू, चावल Wheat, Rice	...	GC(11.74) TWE(81.75)O(7.28) TW(89.84)W(21.04)	229.87	46.95	50.59	...	Chittria Jagir	179
टाण्डा Tanda (12)	...	गेहूँ, चावल Wheat, Rice	...	GC(40.47) TW(103.60) W(102.79),O(1.62)	169.97	21.85	83.37	...	Dhanupura	180
टाण्डा Tanda (1)	...	गेहूँ, चावल Wheat, Rice	...	TW(2.02).W(2.02)	32.78	1.62	55.86	...	Sihora	181
टाण्डा Tanda (10)	...	गेहूँ, चावल Wheat, Rice	...	TW(8.09),W(8.09) R(5.67)	66.37	8.50	16.59	...	Sahria Lakkha	182
स्वार Suar (4)	...	गेहूँ, चावल Wheat, Rice	...	TW(37.64)	134.36	35.61	13.76	...	Dhanupur near Shahdara	183
स्वार Suar (5)	...	गेहूँ, चावल Wheat, Rice	...	TW(25.90)	17.40	...	4·45	...	Shahdara near Dhanpur	184
स्वार Suar (4)	...	गेहूँ, चावल Wheat, Rice	...	TW(28.73)	36.83	20.24	4.05	...	Malik Qazi	185
स्वार Suar (4)	ED	गेहूँ, चावल Wheat, Rice	...	TW(92.27)	35.62	23.88	2.83	T(1),M(2)	Samodia	186
स्वार Suar (4)	...	गेहूँ, चावल Wheat, Rice	...	TW(19.02)	0.40	1.21	0.41	...	Milak Asad Khan	187
स्वार Suar (4)	...	गेहूँ, चावल Wheat, Rice	...	TW(25.50)	6.47	1.62	0.81	...	Milak Gulam Khan	188
स्वार Suar (5)	...	गेहूँ, चावल Wheat, Rice	...	TW(116.55)	50.59	16.19	3.64	T(2)	Bathwa Khera	189
स्वार Suar (5)	...	गेहूँ, चावल Wheat, Rice	...	TW(46.95)	27.92	10.12	2.83	...	Imratpur	190
स्वार Suar (5)	...	गेहूँ, चावल Wheat, Rice	...	TW(76.89)	20.64	7·28	2.43	...	Khardia	191
स्वार Suar (6)	...	गेहूँ, चावल Wheat, Rice	...	TW(51,80)	42.90	17.40	2.02	...	Azimnagar	192
स्वार Suar (8)	...	गेहूँ, चावल Wheat, Rice	...	TW(10.12)	145.69	220.96	4.05	T(1)	Sonakpur	193
स्वार Suar (1)	...	गेहूँ, चावल Wheat, Rice	...	TW(63.94)	245.65	83.37	2.02	T(1),M(1)	Rasoolpur Faridpur	194
स्वार Suar (12)	...	गेहूँ, चावल Wheat, Rice	...	TW(46.13)	58.28	68.39	4.05	...	Pasiapura	195

1	2	3	4	5	6	7	8	9	10	11
196	चान्दपुर	120.60	330(54)	-(-5)	-(10+)	W,HP,TK. R,O	-(-5)	-(-5)	-(-5)	KR
197	खेमपुर	213.28	1,900(375)	P(1)M(1)H(1)	-(10+)	W,HP,TK, R,O	-(-5)	सोम MON	BS	PR
198	मंडयान भज्जन	74.05	400(64)	-(-5)	-(5-10)	W,HP	-(-5)	-(5-10)	-(5-10)	PR,KR
199	शिवपुरी	165.92	1,408(220)	P(1)	-(5-10)	W,HP	-(-5)	-(5-10)	-(5-10)	PR,KR
200	पैगम्बरपुर	125.06	548(87)	P(1)	-(5-10)	W,HP	PO	-(5-10)	-(5-10)	PR,KR
201	रजपुरा स्वार	96.32	283(52)	-(-5)	-(-5)	W,HP	-(-5)	-(-5)	-(-5)	PR,KR
202	गम्मनपुरा	92.67	356(68)	-(-5)	-(10+)	W,HP	-(10+)	-(-5)	-(10+)	PR,KR
203	पृथीनगर	102.79	382(63)	-(-5)	-(5-10)	W,HP	-(5-10)	-(-5)	-(-5)	PR,KR
204	हर नगला	176.85	920(170)	P(1)	-(5-10)	W,HP	-(-5)	-(-5)	-(-5)	PR,KR
205	मलपुरा	.26.31	76(13)	-(-5)	-(10+)	W,HP	-(-5)	-(-5)	-(-5)	PR,KR
206	शाहदरा निकट भोट	76.48	326(58)	-(-5)	-(10+)	W,HP	-(-5)	-(-5)	-(-5)	KR
207	हरदासपुर कोटरा	307.97	1,982(278)	P(1)	-(-5)	W,HP	-(-5)	-(-5)	-(-5)	PR,KR
208	शादीनगर निकट हरदासपुर	76.49	389(61)	-(-5)	-(10+)	W,HP	-(10+)	-(-5)	-(-5)	KR
209	इमरती	72.04	421(80)	H(1)	-(10+)	W,HP	-(-5)	-(-5)	BS	PR
210	भोट वक्काल	455.28	3,959(668)	P(1)	-(10+)	W,HP	PO	सोम, शुक्र MON, FRI	-(-5)	PR
211	खीरा टान्डा	142.05	2,848(510)	-(-5)	-(-5)	W,HP	-(-5)	-(-5)	-(-5)	PR,KR
212	दौंकपुरी टान्डा	315.26	3,156(600)	P(1)	-(-5)	W,HP	-(-5)	रवि, गुरु THU, SUN	-(-5)	PR,KR
213	मुस्तफाबाद निकट दौंकपुरी	131.12	431(94)	-(-5)	-(10+)	W,HP	-(-5)	-(-5)	-(5-10)	KR
214	छत्तरपुर	153.79	498(76)	P(1)	-(10+)	W,HP	-(-5)	-(-5)	-(-5)	PR,KR
215	सालवेनगर	176.04	325(50)	-(-5)	-(10+)	W,HP	-(10+)	-(-5)	-(5-10)	PR,KR

12	13	14	15	16	17	18	19	20	2	1
स्वार Suar(13)	..	गेहूँ, चावल Wheat, Rice	...	TW(24.69)	66.37	25.09	4.45	T(1)	Chandpur	196
स्वार Suar(10)	...	गेहूँ, चावल Wheat, Rice	...	TW(74.06)	91.87	34.80	12.55	...	Khempur	197
स्वार Suar(6)	...	गेहूँ, चावल Wheat, Rice	...	GC(35.61)TW(2.02) W(0.40)	27.93	...	8.09	...	Mandiyan Bhajan	198
स्वार Suar(6)	...	गेहूँ, चावल Wheat, Rice	...	GC(54.23)TW(14.16) W(21.85)	56.25	...	19.43	...	Sheopuri	199
स्वार Suar(6)	...	गेहूँ, चावल Wheat Rice	...	GC(33.59)TW(12.55) W(12.14)O(3.64)	42.90	...	20.24	T(1)M(1)N(1)	Paighambarpur	200
स्वार Suar(1)	...	गेहूँ, चावल Wheat, Rice	...	GC (18.21)TW(5.67) W(10.52)O(16.59)	31.57	...	13.76	T(2)	Rajpura Suar	201
स्वार Suar(11)	...	गेहूँ, चावल Wheat, Rice	...	GC(9.31)TW(22.66) W(5.26)O(7.28)	36.02		12.14	T(2)	Gammanpura	202
स्वार Suar(6)	...	गेहूँ, चावल Wheat, Rice	...	TW(51.40)W(7.28)	33.99	..	10.12	...	Pirthinagar	203
स्वार Suar(6)	...	गेहूँ, चावल Wheat, Rice	...	GC(36.42)TW(33.59) W(21.04)	64.35	...	21.45	T(2)	Harnagla	204
स्वार Suar(11)	...	गेहूँ, चावल Wheat, Rice	...	TW(3.24)GC (8.50)	12.55	...	2.02	...	Malpura	205
स्वार Suar(10)	...	गेहूँ, चावल Wheat, Rice	...	GC(8.50)TW(30.35) W(2.02)	27.11	3.64	4.86	T(1)	Shahdera Near Bhot	206
स्वार Suar(1)	...	गेहूँ, चावल Wheat, Rice	...	TW (42.09)W(125.05)	116.55	...	24.28	...	Hardaspur Kotra	207
स्वार Suar(10)	...	गेहूँ, चावल Wheat, Rice	...	TW(18.62)W(30.76)	19.83	2.02	5.26	T(1)	Shadinagar Near Hardaspur	208
स्वार Suar(10)	EA	गेहूँ, चावल Wheat Rice	...	TWE(6.48)O(16.59)	32.78	...	16.19	...	Imarti	209
स्वार Suar(11)	EA	गेहूँ, चावल Wheat, Rice	...	GC(6.07)TWE(92.23) W(114.93)O(2.02)	65.97	...	74.06	T(1)N(1)	Bhot Baqqal	210
स्वार Suar(13)	...	गेहूँ, चावल Wheat, Rice	...	TW (63.54)W(22.26)	31.97	0.40	23.88	T(2)M(1)	Khera Tanda	211
स्वार Suar(14)			...	TW(99.96)W(81.34)	87.42	...	46.54	T(3)M(1)	Donkpuri Tanda	212
स्वार Suar(10)	...	गेहूँ, चावल Wheat, Rice	...	TW(75.27)W(14.57) TK(0.81)	29.54	...	10.93	...	Mustafabad Near Donk Puri	213
स्वार Suar(11)	...	गेहूँ, चावल Wheat, Rice	...	TW(80.54)W(16.19) O(3.64)	32.38	...	21.04	...	Chhattarpur	214
स्वार Suar(12)	...	गेहूँ, चावल Wheat, Rice	...	GC(22.26)O(57.87)	76.08	...	19.83	...	Salweynagar	215

ग्राम निर्देशिका

1—स्वार तहसील

जन सुविधाएँ एवं भूमि उपयोग

1	2	3	4	5	6	7	8	9	10	11
216	मीरापुर मीरगंज	373.54	2,031(306)	P(1)	–(–5)	W,HP	–(–5)	मंगल, शुक्र TUE, FRI	–(–5)	PR
217	मिलक ताज खाँ	170.37	988(175)	P(1)	–(5–10)	W,HP	–(5–10)	–(–5)	–(5–10)	PR,KR
218	मिलक भूरेखाँ	31.97	61(13)	–(–5)	–(–5)	W,HP	–(5–10)	–(–5)	–(5–10)	KR
219	पैंदागढ़	58.28	07(02)	–(–5)	–(–5)	HP	–(10+)	–(–5)	–(10+)	KR
220	हमीरपुर	201.95	625(112)	–(–5)	–(5–10)	W,HP	–(5–10)	–(–5)	–(5–10)	KR
221	गजुपुरा	305.55	621(112)	P(1)	–(–5)	W,HP	–(–5)	–(–5)	–(–5)	KR
222	मुस्तफाबाद खुर्द	173.21	578(96)	–(–5)	–(–5)	W,HP	–(–5)	–(–5)	–(–5)	PR,KR
223	अण्ड खेड़ा	174.42	92(14)	–(5–10)	–(5–10)	HP	–(5–10)	–(5–10)	–(5–10)	KR
224	अव्वासनगर स्वार	102.38	435(59)	–(5–10)	–(–5)	HP	–(5–10)	–(–5)	–(5–10)	KR
225	कोयली	159.46	283(60)	P(1)	–(–5)	HP	–(10+)	–(–5)	–(10+)	KR
226	इमरतारांम	278.84	1,082(182)	P(1)	–(5–10)	W,HP	–(5–10)	–(–5)	–(5–10)	PR,KR
227	अमीरखां का मजरा	144.07	364(60)	–(–5)	–(5–10)	W,HP	–(5–10)	–(5–10)	–(5–10)	PR
228	नवीगज निकट वधुआ खेड़ा	81.76	317(57)	–(–5)	–(5–10)	W,HP	–(5–10)	–(5–10)	–(5–10)	PR,KR
229	महुआ खेड़ा	126.27	347(52)	–(–5)	–(5–10)	W,HP	–(5–10)	–(5–10)	–(5–10)	PR,KR
230	रजानगर	473.51	1,434(227)	P(3)M(2)	–(5–10)	W,HP	–(5–10)	बुध, WED	–(5–10)	PR
231	बिजड़ा	239.58	873(123)	P(1)	–(10+)	W,HP	–(10+)	–(–5)	–(10+)	PR,KR
232	कुवँरपुर	265.08	1,465(240)	P(1)	–(10+)	W,HP	–(10+)	–(–5)	–(10+)	PR,KR
233	बरहानपुर	167.95	106(20)	–(–5)	–(–5)	HP	–(10+)	–(10+)	BS	PR
234	बगी	385.27	431(78)	P(1)	–(–5)	HP	–(–5)	–(10+)	BS	PR
235	पार्सीपुर	70.01	20(07)	–(–5)	–(–5)	HP	–(–5)	–(10+)	BS	PR

12	13	14	15	16	17	18	19	20	2	1
स्वार Suar (4)	..	गेहूँ चावल Wheat, Rice	...	GC(43.71)W(0.81) O(163.90)	114.13	2.02	48.97	T(2)	Mirapur Mirganj	216
स्वार Suar (6)	...	गेहूँ, चावल Wheat, Rice	...	TW(64.35)W(28.73) O(1.62)	61.51	...	14.16	T(2)M(1)	Milk Taj Khan	217
स्वार Suar (8)	...	गेहूँ, चावल Wheat, Rice	...	TW(14.97)R(2.43)	12.14	...	2.43	...	Milak Bhoore Khan	218
स्वार Suar (12)	...	गेहूँ, चावल Wheat Rice	...	TW(13.76)	32.38	...	12.14	...	Paidagarh	219
स्वार Suar (12)	...	गेहूँ, चावल Wheat, Rice	...	TW(60.71)R(28.33)	69.20	...	43.71	T(4)	Hamirpur	220
स्वार Suar (13)	...	गेहूँ, चावल Wheat, Rice	...	TW(161.48)R(8.09)	56.25	23.88	55.85	T(2)	Gujupura	221
स्वार Suar (1)	...	गेहूँ, चावल Wheat, Rice	...	TW(40.47)W(10.52)	88.63	...	33.59	T(2)M(1)	Mustafabad Khurd.	122
स्वार Suar (9)	...	गेहूँ, चावल Wheat, Rice	...	TW(95.91)O(2.43)	47.75	...	28.33	T(3)	Aund Khera	223
स्वार Suar (9)	...	गेहूँ, चावल Wheat, Rice	...	GC(41.68)TW (2.02)O(10.12)	33.59	...	14.97	T(15)	Abbasnagar Suar	224
स्वार Suar (10)	...	गेहूँ, चावल Wheat, Rice	...	GC(57.47)TW (26.31)W(6.07) O(0.40)	51.40	...	17.81	T(8)	Koeli	525
स्वार Suar (5)	...	गेहूँ, चावल Wheat, Rice	...	GC(61.51)W(3.24) O(141.24)	44.52	0.81	27.52	T(1)	Imartarai	226
स्वार Suar (6)	...	गेहूँ, चावल Wheat, Rice	...	GC(46.95)O(15.78)	63.94	0.81	16.59	T(9)M(1) C(2)	Amirkhan ka Mazra	227
स्वार Suar (6)	...	गेहूँ, चावल Wheat, Rice	...	GC(14.97)TW(36.83) W(4.86)O(1.62)	17.81	...	5.67	T(3)	Naveganj Near Bathuwa Khera	228
स्वार Suar (6)	...	गेहूँ, चावल Wheat, Rice	...	W(3.64)O(76,49)	32.38	1.21	12.55	T(2)	Mahuwa Khera	229
स्वार Suar (8)	...	गेहूँ, चावल Wheat, Rice	...	GC(194.26)TW (60.71)W(10,52)	127.48	...	80.54	T(13)M(3)	Rajanagar	230
स्वार Suar (10)	...	गेहूँ, चावल Wheat, Rice	...	GC(83.37)TW (48.56) W(2.83)O(2.83)	72.04	...	29.95	T(15)	Bijhra.	231
स्वार Suar (12)	...	गेहूँ, चावल Wheat, Rice	...	GC(26.71)TW(38 85) W(9.31)R(14.57)	122.22	...	53.42	T(1)	Kunwarpur	232
बिलासपुर Bilaspur (16)	EA	गेहूँ, चावल Wheat Rice	...	TWE(65.16)GC (59.49)O(12.95)	8.90	10.12	11.33	T(5)M(1) C(3)N(3)	Burhanpur	233
बिलासपुर Bilaspur (15)	EA	गेहूँ, चावल Wheat, Rice		GC(3.64)TWE(300.69)	46.14	6.07	28.73	T(10)M(2) C(1)N(2)	Bagi	234
बिलासपुर Bilaspur (19)	...	गेहूँ, चावल Wheat, Rice		GC(44.52)TW(23.47)	...	0.81	1.21	T(1)	Parsipura.	235

ग्राम निदेशिका

1—स्वार तहसील

जन सुविधाएँ एवं भूमि उपयोग

1	2	3	4	5	6	7	8	9	10	11
236	गोविन्दपुर निकट पदमपुर	182.52	234(43)	–(–5)	–(–5)	HP	–(–5)	–(10+)	–(–5)	KR
237	डिलारी	345.20	963(178)	P(1)	–(–5)	W,HP	–(–5)	–(–5)	–(–5)	PR,KR
238	मुस्तफाबाद कलाँ	150.95	218(34)	–(–5)	–(–5)	W,HP	–(–5)	–(–5)	–(–5)	PR,KR
239	दारानगर	117.37	395(62)	–(–5)	–(–5)	W,HP	–(–5)	–(–5)	–(–5)	PR,KR
240	मिलक मलगांव	28.33	102(17)	–(–5)	–(–5)	W,HP	–(–5)	–(–5)	–(–5)	PR,KR
241	सईदनगर उर्फ मंडयान पूसे	154.60	835(118)	–(–5)	–(–5)	W,HP	–(–5)	–(–5) शुक्र	–(–5)	PR,KR
242	शहजादनगर	117.36	484(85)	P(1)	–(–5)	W,HP	–(–5)	FRI	–(–5)	PR,KR
243	भमना	243.24	589(92)	–(–5)	–(–5)	W,HP	–(–5)	–(–5)	–(–5)	PR,KR
244	मानुल्लापुर	89.84	322(58)	–(–5)	–(–5)	W,HP	–(–5)	–(–5)	–(–5)	PR,KR
245	सरखेड़ी	356 53	1,406(226)	P(1)	–(–5)	W,HP	–(–5)	–(–5)	–(–5)	PR,KR
246	हाशमीनगर	102.38	454(72)	–(–5)	–(–5)	W,HP	–(–5)	–(–5)	–(–5)	PR,KR
247	कुम्हरिया कलाँ	133.95	749(112)	–(–5)	–(–5)	W,HP	–(–5)	–(–5)	–(–5)	PR
248	मेंहदीनगर	157.83	405(80)	M(1)	–(–5)	W,HP	–(–5)	–(–5)	–(–5)	PR,KR
249	मिलक खानम	134.35	297(58)	P(1)	MCW(1) O(1)	W,HP	–(–5)	–(–5)	–(–5)	PR
250	शादीनगर हजारी	240.79	1,398(256)	P(1)	RP(1)	W,HP	PO	–(–5)	BS	PR
251	नवाबनगर निकट टाह	180.09	89(14)	–(–5)	–(–5)	HP	–(–5)	–(10+)	BS	PR
252	टाह कलाँ	328.21	693(122)	P(1)	–(–5)	W,HP	–(–5)	–(–5)	–(–5)	PR
253	सकटपुरा	253.33	350(73)	–(–5)	–(5–10)	W,HP	–(5–10)	–(–5)	–(–5)	PR,KR
254	सैदनगर मुन्डिया	158.24	285(63)	P(1)	–(5–10)	HP	–(5–10)	–(5–10)	–(–5)	KR
255	भुडिया सैदनगर	144.48	321(60)	–(–5)	–(5–10)	W,HP	–(5–10)	–(–5)	–(–5)	PR,KR

12	13	14	15	16	17	18	19	20	2	1
स्वार Suar (13)	EA	गेहूँ, चावल Wheat, Rice	...	TWE(155.81)	15.78	1.62	9.31	T(11)N(1)	Govindpur Near Padampur	236
स्वार Suar (10)	...	गेहूँ, चावल Wheat, Rice	...	TW(155.40) W(8.09)O(4.05)	101.58	...	76.08	T(8)	Delari	237
स्वार Suar (10)	...	गेहूँ, चावल Wheat, Rice	...	GC(8.09)W(36.42)	78.11	...	28.33	T(2)	Mustafabad Kalan	238
बिलासपुर Bilaspur (17)	...	गेहूँ, चावल Wheat, Rice	...	TW(11.83) W(5.67)O(19.43)	48.16	5.67	27.11	T(1)	Daranagar	239
स्वार Suar (11)	...	गेहूँ, चावल Wheat, Rice	...	TW(10.93)	15.78	...	1.62	T(1)	Milak Malgan	240
स्वार Suar (11)	...	गेहूँ, चावल Wheat, Rice	...	GC(18.63) TW(9.71)W(16.59)	70.01	10.12	29.54	...	Saidnagar Urf Madian Pusei	241
बिलासपुर Bilaspur (15)	...	गेहूँ, चावल Wheat, Rice	...	TW(17.40) W(21.45)	58.28	5.26	14.97	T(3)M(1) C(1)N(1)	Shahzadnagar	242
स्वार Suar (13)	...	गेहूँ, चावल Wheat, Rice	...	TW(141.65)O(3.24)	65.97	...	32.38	T(3)	Bhamna	243
बिलासपुर Bilaspur (16)	...	गेहूँ, चावल Wheat, Rice	...	TW(6.48) W(10.52)O(9.71)	48.97	3.64	10.52	...	Manullapur	244
बिलासपुर Bilaspur (10)	...	गेहूँ, चावल Wheat, Rice	...	GC(129.10) TW(47.75)W(9.71)	112.91	14.57	42.49	T(3)C(1)	Sarkhri	245
बिलासपुर Bilaspur (10)	...	गेहूँ, चावल Wheat, Rice	...	GC(40.47) TW(2.02)W(0.81)	42.49	4.45	12.14	T(1)	Hashminagar	246
बिलासपुर Bilaspur (13)	ED	गेहूँ, चावल Wheat, Rice	...	GC(82.15) TW(12.14)	22.66	...	17.00	T(1)	Kumhria Kalan	247
बिलासपुर Bilaspur (13)	...	गेहूँ, चावल Wheat, Rice	...	GC(89.84) TW(10.12)	36.83	...	21.04	T(2)	Mehdinagar	248
स्वार Suar (13)	...	गेहूँ, चावल Wheat, Rice	...	GC(81.75)O(9.71)	27.11	...	15.78	T(4)	Milak Khanam	249
स्वार Suar (12)	...	गेहूँ, चावल Wheat, Rice	...	TW(119.79) R(2.43)O(15.38)	69.20	...	33.99	T(5)M(1)	Shadinagar Hajira	250
बिलासपुर Bilaspur (14)	EA	गेहूँ, चावल Wheat, Rice	...	GC(43.30) TWE(77.30)	37.23	0.81	21.45	T(7)M(5) C(4)N(3)	Nawabnagar Near Tah	251
बिलासपुर Bilaspur (14)	EA	गेहूँ, चावल Wheat, Rice	...	GC(81.75) TWE(139.62)	78.51	...	28.33	T(18)C(2) N(1)	Tah Kalan	252
बिलासपुर Bilaspur (15)	EA	गेहूँ चावल Wheat, Rice	...	GC(162.28) TWE(55.44)	7.69	...	27.92	T(9)M(4) C(3)	Sakatpura	253
बिलासपुर Bilaspur (18)	...	गेहूँ, चावल Wheat, Rice	...	GC(133.96) TW(6.07)	11.33	2.43	4.45	T(1)M(2)	Saidnagar Mundia	254
बिलासपुर Bilaspur (16)	EA	गेहूँ, चावल Wheat, Rice	...	TWE(129.10)	10.12	...	5.26	T(6)M(3) C(1)	Bhudiya Said-nagar	255

1	2	3	4	5	6	7	8	9	10	11
256	शादीनगर निकट सकटपुरा	193.85	176(33)	-(-5)	-(5-10)	W,HP	-(5-10)	-(-5)	-(-5)	PR,KR
257	स्वार खुर्द	103.60	232(44)	-(-5)	-(5-10)	W,HP	-(5-10)	-(-5)	-(-5)	PR,KR
258	सैदुल्लानगर	158.24	17(05)	-(-5)	-(5-10)	W,T	-(5-10)	-(5-10)	-(5-10)	PR
259	हसनपुर शर्की	114.53	122(21)	-(-5)	-(-5)	W,HP	-(-5)	-(-5)	-(-5)	PR
260	लोधीपुर गुलरिया	147.32	86(12)	P(1)	-(-5)	HP	-(-5)	-(-5)	-(-5)	KR
261	कुम्हरिया खुर्द	79.33	137(20)	-(-5)	-(-5)	HP	-(-5)	-(-5)	-(-5)	KR
262	इस्माइलनगर	71.63	28(04)	-(-5)	-(-5)	HP	-(-5)	-(-5)	-(-5)	KR
263	अहमदाबाद निकट इस्माइलनगर	158.24	679(91)	-(-5)	-(-5)	W,HP	-(-5)	-(-5)	-(-5)	PR,KR
264	बिहारीनगर	128.29	782(144)	P(1)	-(-5)	W,HP	-(-5)	-(-5)	-(-5)	PR,KR
265	मात खेड़ा	296.23	1,212(187)	P(1)	-(5-10)	W,HP	-(-5)	मंगल TUE	BS	PR
266	नसरतनगर	273.57	224(45)	-(-5)	-(5-10)	HP	-(-5)	-(5-10)	-(5-10)	KR
267	पहाड़पुर	212.87	522(89)	-(-5)	-(-5)	HP	-(-5)	-(-5)	-(-5)	PR
268	मीरापुर	409.15	68(30)	-(-5)	-(5-10)	HP	-(-5)	-(5-10)	-(-5)	KR
269	हयातनगर	94.69	64(14)	-(-5)	-(5-10)	HP	-(-5)	-(5-10)	-(-5)	KR
270	अलीनगर टाह	168.37	466(70)	-(-5)	-(5-10)	W,HP	-(-5)	-(-5)	-(-5)	KR
271	पिपलिया जट	330.65	1,087(195)	P(1)	-(5-10)	W,HP	-(-5)	-(-5)	-(-5)	KR
272	मुस्तफाबाद निकट टकलाबाद	110.89	429(59)	-(-5)	-(-5)	W,HP	-(-5)	-(-5)	-(-5)	PR,KR
273	नूरपुर	248.89	841(147)	P(1)	-(5-10)	W,HP	-(5-10)	-(5-)	-(-5)	KR
274	जेठनिया जागीर	270.74	1,293(223)	-(-5)	-(10+)	W,HP	-(-5)	-(-5)	-(-5)	PR,KR
275	मोहम्मदनगर	123.43	343(62)	-(-5)	-(10+)	W,HP	-(5-10)	-(-5)	-(-5)	KR

VILLAGE DIRECTORY

AMENITIES AND LAND USE

SUAR TAHSIL—1

12	13	14	15	16	17	18	19	20	2	1
बिलासपुर Bilaspur (15)	EA	गेहूँ, चावल Wheat, Rice	...	TWE(174.02)	6.07	...	13.76	T(4),M(1) C(1)	Shadi Nagar Near Sakatpura	256
बिलासपुर Bilaspur (13)	EA	गेहूँ, चावल Wheat, Rice	...	GC(54 23) TWE(25.09)	8.90	...	15.38	T(14),M(6)	Suar Khurd	257
बिलासपुर Bilaspur (8)	EAG	गेहूँ, चावल Wheat, Rice	...	GC(56.66) TWE(71.63)	1.62	...	28.33	...	Saidullanagar	258
बिलासपुर Bilaspur (10)	EA	गेहूँ, चावल Wheat, Rice	...	GC(14.57) TWE(90·65)	...	...	9.31	T(7),M(2)	Hasanpur Shrki	259
बिलासपुर Bilaspur (8)	EA	गेहूँ, चावल Wheat, Rice	...	GC(51.46) TWE(64.35)	8.50	...	23.07	T(8),M(4)	Lodhipur Gularia	260
बिलासपुर Bilaspur (8)	EA	गेहूँ, चावल Wheat, Rice	...	GC(29.95) TWE(33.19)	5.26	...	10.93	T(5),M(1)	Kumhria Khurd	261
बिलासपुर Bilaspur (8)	EA	गेहूँ, चावल Wheat, Rice	...	GC(13.76) TWE(43.30)	7.69	...	6.88	T(1)	Ismailnagar	262
बिलासपुर Bilaspur (9)	...	गेहूँ, चावल Wheat, Rice	...	GC(67.99) TWE(19.83)	52.21	2.83	15.38	T(3)	Ahmadabad Near Ismailnagar	263
बिलासपुर Bilaspur (8)	EA	गेहूँ, चावल Wheat, Rice	...	GC(31.16) TWE(59.90)	12.95	3.64	20.64	T(11),M(5) C(3),N(2)	Beharinagar	264
बिलासपुर Bilaspur (8)	EA	गेहूँ, चावल Wheat, Rice	...	GC(74.46) TWE(153.38)	28.73	6.88	32.78	T(10),M(2)	Mat Khera	265
बिलासपुर Bilaspur (13)	...	गेहूँ, चावल Wheat, Rice	168.76	O(54.23)	15.78	11.33	23.47	...	Nasratnagar	266
बिलासपुर Bilaspur (12)	...	गेहूँ, चावल Wheat, Rice	...	GC(153.38) TW(40.07)O(7.28)	7.28	1.21	10.93	T(15),M(1) N(1)	Paharpur	267
बिलासपुर Bilaspur (8)	...	गेहूँ, चावल Wheat, Rice	...	GC(51.40) TW(220.16)	95.91	14.16	20.24	T(8),M(7) C(2)N(2)	Mirapur	268
बिलासपुर Bilaspur (8)	...	गेहूँ, चावल Wheat, Rice	...	GC(41.68) TW(27.12)	15.78	1.21	8.90	...	Hayatnagar	269
बिलासपुर Bilaspur (9)	...	गेहूँ, चावल Wheat, Rice	...	GC(76.49) TW(60.30)	13.36	5.67	12.55	T(5)	Alinagar Tah	270
बिलासपुर Bilaspur (9)	...	गेहूँ, चावल Wheat, Rice	...	GC(24.69) TW(234.73)	33.19	5.26	32.78	T(4)	Pipalia Jat	271
बिलासपुर Bilaspur (15)	EA	गेहूँ, चावल Wheat, Rice	...	TWE(79.72)	17.81	4.86	8.50	...	Mustfabad Near Taklabad	272
बिलासपुर Bilaspur (10)	...	गेहूँ, चावल Wheat, Rice	...	GC(33.19)TW(35.61) W(12.55)O(3.24)	126.67	...	37.63	T(2)	Noorpur	273
रामपुर Rampur (18)	EO	गेहूँ, चावल Wheat, Rice	...	TW(2.02)O(1.62)	202.35	2.83	61.92	C(1)	Jithaniyan Jagir	274
बिलासपुर Bilaspur (10)	...	गेहूँ, चावल Wheat, Rice	...	TW(40.47)W(17.00)	44.11	...	21.85	T(1)	Mohammadnagar	275

ग्राम निदेशिका

1—स्वार तहसील

जन सुविधाएँ एवं भूमि उपयोग

1	2	3	4	5	6	7	8	9	10	11
276	महुनगर	672.61	3,346(531)	P(3),M(2)	RP(3)	W,HP	–(–5)	–(–5)	–(–5)	PR,KR
277	पदपुरी	84.99	01(01)	–(–5)	–(–5)	W,HP	–(–5)	–(–5)	–(–5)	PR,KR
278	हसनपुर बिलासपुर	151.76	600(80)	–(–5)	–(–5)	W,HP	–(–5)	–(–5)	–(–5)	PR,KR
279	सफातनगर	75.67	....	गैर आबाद					Uninhabited	PR,KR
280	बैरमनगर	70.42	346(50)	P(1)	–(–5)	W,HP	–(–5)	–(–5)	–(–5)	PR,KR
281	मिर्जापुर	176.04	531(77)	–(–5)	–(–5)	W,HP	–(–5)	–(–5)	–(–5)	PR,KR
282	नानका रैन	227.45	531(90)	–(–5)	–(–5)	W,HP	–(–5)	–(–5)	–(–5)	PR,KR
283	नर खेड़ा	242.01	991(177)	–(–5)	HC(1)O(1)	W,HP	–(–5)	–(–5)	–(–5)	PR
	बन क्षेत्र									
F-1	रुद्रपुर रेंज	3,013.40	4,813(1,041)	–(10+)	–(10+)	W,HP	–(10+)	–(10+)	–(10+)	KR,PR

VILLAGE DIRECTORY

AMENITIES AND LAND USE — SUAR TAHSIL—1

12	13	14	15	16	17	18	19	20	2	1
रामपुर Rampur (12)	EAG, EO	गेहूँ, चावल Wheat, Rice	...	TWE(49.37) O(197.49)	282.89	46.54	96.32	T(6)	Mahunagar	276
बिलासपुर Bilaspur (14)	EA	गेहूँ, चावल Wheat, Rice	...	TWE(18.62)	42.09	7.69	16.59	M(1)	Padpuri	277
बिलासपुर Bilaspur (13)	EA	गेहूँ, चावल Wheat, Rice	...	TWE(21.45) O(21.04)	66.37	23.07	19.83	T(2)	Hasanpur Bilaspur	278
बिलासपुर Bilaspur (13)	EAG	...	...	TWE(47.75)	19.43	1.21	7.28	...	Shafatnagar	279
बिलासपुर Bilaspur (13)	EA	गेहूँ, चावल Wheat, Rice	...	TWE(33.99) O(1.62)	24.69	0.81	9.31	...	Bairam Nagar	280
बिलासपुर Bilaspur (14)	EA	गेहूँ, चावल Wheat, Rice	...	TWE(61.51) O(41.28)	52.61	4.86	15.78	T(4)	Mirzapur	281
बिलासपुर Bilaspur (12)	EA	गेहूँ, चावल Wheat, Rice	...	GC(38.45) TWE(26.31)O(103.20)	38.45	6.88	14.16	T(5)	Nanka Rain	282
बिलासपुर Bilaspur (12)	EA	गेहूँ, चावल Wheat, Rice	...	GC(24.28)TWE(40.74) TW(80.94)W(6.48)	49.37	11.74	28.73	T(12),M(2) C(3)N(2)	Nar Khera	283
बिलासपुर Bilaspur (20	...	गेहूँ, चावल Wheat, Rice	3,013.40	...	...	...	...	...	Forest Area Rudrapur Range	F-1

2 बिलासपुर तहसील
Bilaspur Tahsil

ग्रामों की वर्णानुक्रम सूची

बिलासपुर तहसील

क्रम सं०	ग्राम का नाम	लोकेशन कोड नं०	क्रम सं०	ग्राम का नाम	लोकेशन कोड नं०	क्रम सं०	ग्राम का नाम	लोकेशन कोड नं०
1	2	3	1	2	3	1	2	3
1	अकिलपुर	60	36	कौसलगंज	33	71	डन्डिया नीमतगंज	104
2	अनवरिया तालिबाबाद	168	37	खजुरिया कलां	205	72	डोहरिया	109
3	अन्डखेड़ा	5	38	खजुरिया खुर्द	204	73	ढ़ाकी	55
4	अन्डखेड़ी	7	39	खन्डिया	192	74	तालमहावर	148
5	अवदुल्लागंज	105	40	खमरी	11	75	दनकरा	181
6	अम्बरपुर	121	41	खाता	58	76	दनकरी	177
7	अलवा नगला	81	42	खानपुर	43	77	दलकी	74
8	अलीनगर	94	43	खुबिया नगला	126	78	दिवदिवा	30
9	अलीपुर	128	44	खून्टा खेड़ा	153	79	दुर्जनपुर	141
10	अहमदाबाद	62	45	खेमपुर	111	80	देवीपुरा	108
11	अहरो	196	46	खोन्दलपुर	133	81	धनौरा	92
12	अहरोला	186	47	गगनपुर	19	82	धुरयाई	41
13	इटंगा बैरमनगर	202	48	गंजरौला	158	83	धावनी बजुर्ग	86
14	इन्दरपुर	32	49	गदइया नसीमगंज	131	84	धावनी हसनपुर	146
15	ईश्वरपुर	200	50	गदा	124	85	नगरिया कलां	139
16	उदयपुर	183	51	गुजरैला	99	86	नगरिया खुर्द	93
17	उधमपुर	207	52	गुलरिया टयूला	13	87	नबाबगंज	6
18	उमरी	97	53	गुलरिया बीजल	70	88	नबाबनगर	187
19	औरंगनगर खेड़ा	210	54	गुलालपुर	61	89	नयागाँव	91
20	कचनाल	122	55	गोकल नगरी	40	90	नरखेड़ी	130
21	कनकपुर	209	56	गोधी	73	91	नरसुआ	213
22	कमवा नगला	174	57	गंगापुर कलां	172	92	नरायन नगला	173
23	करसौला	208	58	गंगापुर खुर्द	80	93	पईपुरा	68
24	करसौली	195	59	चकफेरी	8	94	पजईया	180
25	कल्यानपुर	156	60	चन्दवा नगला	84	95	पजावा	159
26	काजमगंज	175	61	चन्देला	1	96	पदपुरी	194
27	कादरीगंज	16	62	चौकौनी	113	97	पनवडिया	203
28	कायमगंज	206	63	चाँदपुर	44	98	परबतबांस	22
29	कासमगंज	17	64	चाँदायन	28	99	पुरेवा	136
30	कुआं खेड़ा	135	65	जमुनापुर	77	100	पृथीपुर	182
31	कुइयां	147	66	जाफराबाद	35	101	पसियापुरा	2
32	कुंथिया	145	67	जौरासी	201	102	पिपलिया अहला	166
33	कोठा अलीनगर	39	68	टाहखुर्द	127	103	पिपलिया गोपाल	137
34	कोठा जागीर	142	69	टेहरी ख्वाजा	190	104	पिपलिया नाव	10
35	कोतल खेड़ा	169	70	टैमरा	34	105	पिपलिया मिश्र	179

ग्रामों की वर्णानुक्रम सूची

बिलासपुर तहसील (क्रमशः)

क्रम सं०	ग्राम का नाम	लोकेशन कोड नं०	क्रम सं०	ग्राम का नाम	लोकेशन कोड नं०	क्रम सं०	ग्राम का नाम	लोकेशन कोड नं०
1	2	3	1	2	3	1	2	3
106	पिपलिया मेहतो	98	141	भैंसिया ज्वाला	95	176	रामनगरिया	140
107	पिपलिया विजयनगर	211	142	भोगपुर	132	177	रायपुर	88
108	पीपलसाना	117	143	भोलापुर कदीम	82	178	रूस्तमपुर	76
109	पैगम्बरपुर	101	144	भोलापुर जदीद	197	179	लखमीपुर	89
110	पंजाबनगर	152	145	मनसूरपुर	198	180	लालपुर	38
111	फाजिलपुर	143	146	मनिहार खेड़ा	29	181	लाला नगला	165
112	फूलपुर	47	147	मनुनगर	3	182	शमशाबाद	167
113	फुलसुंघा	52	148	मलकी कमालपुर	75	183	शिवनगर(निकट)गुलड़िया	71
114	फूलसुंघी	53	149	महतोष	188	184	शिवनगर(निकट)रामनगर	23
115	फैजगज	110	150	महेशपुरा	160	185	श्रीनगर	37
116	फैजनगर	170	151	मानपुर ओझा	51	186	सकटुआ	54
117	बछियाई	46	152	मालन खेड़ा	184	187	सदराखेड़ा	150
118	बमनपुरा	193	153	मिलिक माफी पईपुरा	69	188	सनकरा	157
119	बलखेड़ा	191	154	मिलक मुंड़ी	149	189	सरधरपुर	87
120	बहादरगंज	189	155	मीरगज	65	190	सरवर नगर	123
121	बहापुर गंगापुर	144	156	मुकरबपुर	138	191	सरायकदीम	83
122	बारादरी	42	157	मुन्डिया कलां	178	192	सालेहपुर	118
123	बांसखेड़ा	120	158	मुन्ड़िया खुर्द	125	193	सिकरौरा	25
124	बिढ़ऊ	162	159	मुन्डिया निकट मनकरा	154	194	सितोरा	90
125	बिदपुरा	163	160	मुबारकपुर	102	195	सिरस खेड़ा	107
126	बिदवा नगला	50	161	मुल्ला खेड़ा	151	196	सिसौना	199
127	बिशनपुर जागीर	26	162	मुर्शफगंज	79	197	सिहरिया	18
128	बीजली	57	163	मेंहदीपुर	9	198	सिहोर	20
129	बीबरा	56	164	मोहम्मदपुर बिसखड़िया	115	199	सिहोरा	36
130	बीहट	48	165	मंकरा	155	200	सुआ नगला	45
131	बेगमाबाद	116	166	मंगदपुर	59	201	सुजानपुर	176
132	बेदपुर	185	167	रतनपुरा	24	202	सुजातगज खेड़ा	119
133	बेरखेड़ा	14	168	रफतपुर	96	203	सेतोली	64
134	बेरखेड़ी फैजाबाद	15	169	रमपुरा बुजुर्ग	67	204	सैजना	114
135	बेलखेड़ा	106	170	रवाना कन्नू	63	205	हजरतपुर	49
136	बोंसेना	4	171	रवाना घासी	78	206	हयातनगर	72
137	भटपुरा चकरपान	164	172	रवानालाला उर्फ बिशनपुरी	66	207	हरईया कलां	171
138	भटपुरा तारन	161	173	रसूलपुर	212	208	हरईया खुर्द	134
139	भरतपुर	31	174	रसूला	100	209	हाफिजनगर	129
140	भुकसौरा	112	175	रामनगर	27	210	हामिदनगर	21

ग्रामों की वर्णानुक्रम सूची

बिलासपुर तहसील (समाप्त)

क्रम सं०	ग्राम का नाम	लोकेशन कोड नं०	क्रम सं०	ग्राम का नाम	लोकेशन कोड नं०	क्रम सं०	ग्राम का नाम	लोकेशन कोड नं०
1	2	3	1	2	3	1	2	3
211	हागिदाबाद	12	212	हिरनखेड़ा	103	213	हुसैनगंज	85

ALPHABETICAL LIST OF VILLAGES

BILASPUR TAHSIL

S.No.	Name of village	Location Code No.	S.No.	Name of village	Location Code No.	S.No.	Name of village	Location Code No.
1	2	3	1	2	3	1	2	3
1	Abdullahganj	105	36	Bidhau	162	71	Gokal Nagri	40
2	Ahamdabad	62	37	Bidhpura	163	72	Gujrela	99
3	Ahro	196	38	Bidhwa Nagla	50	73	Gulalpur	61
4	Ahrola	186	39	Bijli	57	74	Gularia Beejla	70
5	Alinagar	94	40	Bishanpur Jagir	26	75	Gularia Tuela	13
6	Alipur	128	41	Bonsena	4	76	Hafiznagar	129
7	Alwa Nagla	81	42	Chakpheri	8	77	Hamidabad	12
8	Ambarpur	121	43	Chandayan	28	78	Hamidnagar	21
9	And Khera	5	44	Chandela	1	79	Harraya Kalan	171
10	And Kheri	7	45	Chandpur	44	80	Harraya Khurd	134
11	Anwaria Talibabad	168	46	Chandwa Nagla	84	81	Hayatnagar (Godhi)	72
12	Aqilpur	60	47	Chaukoni	113	82	Hazratpur	49
13	Aurangnagar Khera	210	48	Dalki	74	83	Hiran Khera	103
14	Bachhiyai	46	49	Dandia Nematganj	104	84	Husainganj	85
15	Bahadarganj	189	50	Dankara	181	85	Inderpur	32
16	Bahapur Gangapur	144	51	Dankari	177	86	Ishwarpur	200
17	Baidpur	185	52	Dabipura	108	87	Itanga Bairamnagar	202
18	Bail Khera	106	53	Dhaki	55	88	Jafrabad	35
19	Bair Khera	14	54	Dhanaura	92	89	Jamunapur	77
20	Bair Kheri Faizabad	15	55	Dhavni Buzurg	86	90	Jaurasi	201
21	Bal Khera	191	56	Dhavni Hasanpur	146	91	Kachnal	122
22	Bamanpura	193	57	Dhuryai	41	92	Kalyanpur	156
23	Bans Khera	120	58	Dibdiba	30	93	Kamba Nagla	174
24	Baradari	42	59	Doharia	109	94	Kanakpur	209
25	Beebra	56	60	Durjanpur	141	95	Karsaula	208
26	Beehat	48	61	Faizganj	110	96	Karsauli	195
27	Begamabad	116	62	Faizangar	170	97	Kaunsalganj	33
28	Bhainsia Jwalapur	95	63	Fazilpur	143	98	Kazamganj	175
29	Bharatpur	31	64	Gada	124	99	Khajuria Kalal	205
30	Bhatpura/Chakarpan	164	65	Gadaiya Nasimganj	131	100	Khajuria Khurd	204
31	Bhatpura Taran	161	66	Gaganpur	19	101	Khamri	11
32	Bhogpur	132	67	Gajraula	158	102	Khandia	192
33	Bholapur Jadid	197	68	Gangapur Kalan	172	103	Khanpur	43
34	Bholapur Qadim	82	69	Gangapur Khurd	80	104	Khata	58
35	Bhuksora	112	70	Godhi	73	105	Khempur	111

ALPHABETICAL LIST OF VILLAGES

BILASPUR TAHSIL (Contd.)

S.No.	Name of Village	Location Code No.	S.No.	Name of Village	Location Code No.	S.No.	Name of Village	Location Code No.
1	2	3	1	2	3	1	2	3
106	Khondalpur	133	141	Nagaria Khurd	93	176	Rampura Buzurg	67
107	Khubia Nagla	126	142	Narayan Nagla	173	177	Rasula	100
108	Khunta Khera	153	143	Nar Kheri	130	178	Rasulpur	212
109	Kotaalinagar	39	144	Narsua	213	179	Ratanpura	24
110	Kotal Khera	169	145	Nawabganj	6	180	Rawana Ghasi	78
111	Kotha Jagir	142	146	Nawabnagar	187	181	Rawana Kannu	63
112	Kuan Khera	135	147	Nayagaon	91	182	Rawanalala urf Bishanpuri	66
113	Kuiyan	147	148	Padpuri	194	183	Rustampur	76
114	Kurthia	145	149	Paighambarpur	101	184	Sadra Khera	150
115	Lakhmipur	89	150	Paipura	68	185	Sainjna	114
116	lala Nagla	165	151	Pajaiya	180	186	Saintoli	64
117	Lalpur	38	152	Pajawa	159	187	Sakatwa	54
118	Maheshpura	160	153	Panjabnagar	152	188	Salehpur	118
119	Mahtosh	188	154	Panwaria	203	189	Sankara	157
120	Malan Khera	184	155	parbatbans	22	190	Sarai Qadim	83
121	Malki Kamalpur	75	156	Parewa	136	191	Sardharpur	87
122	Mangadpur	59	157	Pasiyapura	2	192	Sarwarnagar	123
123	Manihar Khera	29	158	Peepalsana	117	193	Shamshabad	167
124	Mankara	155	159	Phoolpur	47	194	Shivnagar/Near/Gularia	71
125	Manpur Ojha	51	160	Phulsungha	52	195	Shivnagar/Near/Ramnagar	23
126	Mansurpur	198	161	Phulsunghi	53	196	Shrinagar	37
127	Manunagar	3	162	Pipalia Ahla	166	197	Sujaatganj Khera	119
128	Meerganj	65	163	Pipalia Gopal	137	198	Siharya	18
129	Mehdipur	9	164	Pipalia Mehto	98	199	Sihora	36
130	Milak Muafi Paipura	69	165	Pipalia Misar	179	200	Sihore	20
131	Milak Mundi	149	166	Pipalia Naw	10	201	Sikraura	25
132	Mohamadpur Biskharia	115	167	Pipalia Vijaynagar	211	202	Siras Khera	107
133	Mubarakpur	102	168	Pirthipur	182	203	Sisauna	199
134	Mukrabpur	138	169	Qadriganj	16	204	Sitora	90
135	Mulla Khera	151	170	Qaimganj	206	205	Sua Nagla	45
136	Mundia Near Mankara	154	171	Qasamganj	17	206	Sujanpur	176
137	Mundia Kalan	178	172	Rafatpur	96	207	Tah Khurd	127
138	Mundia Khurd	125	173	Raipur	88	208	Tal Mahawar	148
139	Musharrafganj	79	174	Ramnagar	27	209	Tehri Khwaja	190
140	Nagaria Kalan	139	175	Ramnagaria	140	210	Temra	34

ALPHABETICAL LIST OF VILLAGES

BILASPUR TAHSIL (Concld.)

S.No.	Name of Village	Location Code No.	S.No.	Name of Village	Location Code No.	S.No.	Name of Village	Location Code No.
1	2	3	1	2	3	1	2	3
211	Udaypur	183	212	Udhampur	207	213	Umri	87

उपलब्ध जनसुविधाएँ—[यदि ग्राम में सुविधाएँ उपलब्ध नहीं है तो कालम में डैश (—) लगाया गया है तथा इसके बाद कोष्टकों में जितनी निकटतम दूरी पर सुविधा उपलब्ध है मोटे तौर पर वह दूरी इस प्रकार दी गई है —5 कि. मी., 5 से 10 कि. मी. और 10+ कि. मी.]

Amenities available—[If not available within the village, a dash (—) is shown in the column and next to it in brackets, the distance in broad range viz. —5 kms., 5—10 kms. and 10+ kms., of the nearest place where the facility is available is given]

लोकेशन कोड नं० Location Code No.	ग्राम का नाम	ग्राम का कुल क्षेत्रफल (हेक्टेयर में) Total area of Village (in Hectares)	कुल जनसंख्या और परिवारों की संख्या Total Population and No. of Households	शैक्षिक Educational	चिकित्सा Medical	पीने का पानी (पीने योग्य) Drinking Water(Potable)	डाक और तार Post and Telegraph	बाजार/हाट का दिन/के दिन यदि कोई हों Day or days of Market/ *hat*, if any	संचार व्यवस्था (बस स्टाप, रेलवे स्टेशन, जल मार्ग) Communications (Bus Stop, Railway Station, Waterways)	ग्राम तक पहुँचने का मार्ग Approach to Village
1	2	3	4	5	6	7	8	9	10	11
1	चन्देला	416.03	919(145)	P(1)	O(1)	W, HP	PO	—(-5)	—(10+)	PR
2	पसियापुरा	88.63	339(59)	—(—5)	—(—5)	HP	—(—5)	—(—5)	—(10+)	PR,KR
3	मनुनगर	286.93	542(92)	P(1)	O(1)	HP	—(—5)	—(—5)	—(10+)	PR
4	बोसेना	319.71	983(160)	—(—5)	—(5—10)	HP	—(5—10)	—(—5)	BS	PR
5	अन्डखेड़ा	174.83	24(5)	—(—5)	—(—5)	T	—(—5)	(—5)	BS	PR
6	नवाब गंज	155.40	1,226(201)	P(1),M(1), H(1)	MCW(1)	HP, TW,T	—(-5)	—(—5)	—(10+)	PR,KR
7	अन्ड खेडी	144.07	...	गैर आबाद					Uninhabited	PR
8	चक फेरी	171.19	335(60)	P(1)	—(5—10)	HP	—(5—10)	बुध WED	BS	PR
9	मेहदी पुर	113.32	30(5)	P(1),M(1), H(1)	—(—5)	HP	—(—5)	—(—5)	—(10+)	KR
10	पिपलिया नाव	150.12	315(46)	P(1)	—(—5)	HP,TW	—(—5)	—(5—10)	—(10+)	KR
11	खमरी	172.00	323(48)	P(1)	—(5—10)	HP	—(-5)	—(5—10)	—(5—10)	KR
12	हामीदाबाद	191.83	1,423(225)	—(—5)	—(5—10)	W,HP	PO	—(5—10)	—(5—10)	KR
13	गुलरिया ट्यूल	345.61	558(101)	—(-5)	—(5—10)	HP	—(5—10)	—(—5)	BS	PR
14	बेर खेड़ा	229.87	320(56)	P(1)	—(5—10)	HP	—(—5)	—(5—10)	BS	PR
15	बेरखेड़ी फैजाबाद	181.31	342(66)	P(1)	—(5—10)	HP	—(—5)	—(5—10)	BS	PR

निकटतम कस्बा और उसकी दूरी (कि०मी० में) Nearest Town and Distance (in Km.)	बिजली की आपूर्ति Power Supply	मुख्य खाद्यान्न Staple food	भूमि उपयोग (अर्थात विभिन्न उपयोगों में आने वाले भू क्षेत्र हेक्टेयर में दशमलव के दो स्थानों तक) Land use (*i. e.* areas under different type of land use in hectares rounded upto two decimal places)						Name of Village	लोकेशन कोड नं० Location Code No.
			वन Forest	सिंचित साधन Irrigated (by sources)	असिंचित Unirrigated	कृषि योग्य बंजर भूमि गोचर एवं चरागाह सहित Culturable Waste including Gaucher & Groves	कृषि के लिए अनुपलब्ध भूमि Area not Available for Cultivation	टिप्पणी (धार्मिक ऐतिहासिक या पुरातत्व महत्व के स्थल Remarks (including any Place of Religious, Historical or Archaeological interest)		
12	13	14	15	16	17	18	19	20	2	1
बिलासपुर Bilaspur (15)	...	गेहूँ, चावल Wheat, Rice	...	GC(251.32) TW(4.45) O(10.52)	58.68	61.92	29.14	T(3) M(1)	Chandela	1
बिलासपुर Bilaspur (17)	...	गेहूँ, चावल Wheat, Rice	...	GC(20.24) TW(29.14) O(21.85)	...	10.52	6.88	T(3)	Pasiyapura	2
बिलासपुर Bilaspur (14)	...	गेहूँ, चावल Wheat, Rice	...	GC(63.94) TW(154.60) O(22.66)	6.07	15.38	24.28	T(5)	Manunagar	3
बिलासपुर Bilaspur (9)	EO	गेहूँ, चावल Wheat, Rice	...	GC(42.90)	253.75	0.40	22.66	T(7) M(6) C(2) N(2)	Bonsena	4
बिलासपुर Bilaspur (9)	...	गेहूँ, चावल Wheat, Rice	...	GC(163.09)	0.81	0.40	10.53	...	And Khera	5
बिलासपुर Bilaspur (15)	EO	गेहूँ, चावल Wheat, Rice	...	GC(13.76) TW(90.65) O(20.24)	0.04	6.88	23.47	T(5) M(6)	Nawabganj	6
बिलासपुर Bilaspur (15)	...	...	...	TW(118.17)O(4.05)	6.48	2.82	12.55	...	Andkheri	7
बिलासपुर Bilaspur (10)	...	गेहूँ, चावल Wheat, Rice	...	GC(6.88)	148.12	3.64	12.55	T(4)	Chakpheri	8
बिलासपुर Bilaspur (16)	...	गेहूँ, चावल Wheat, Rice	...	TW(41.68) O(28.73)	33.19	4.05	5.67	T(1)	Mehdipur	9
बिलासपुर Bilaspur (10)	...	गेहूँ, चावल Wheat, Rice	...	GC(74.06) TW(19.04) O(8.90)	22.66	8.90	16.56	T(1)	Pipalia Naw	10
बिलासपुर Bilaspur (7)	...	गेहूँ, चावल Wheat, Rice	...	GC(72.85) TW(34.80) O(5.67)	23.47	16.19	19.02	T(2)	Khamri	11
बिलासपुर Bilaspur (6)	...	गेहूँ, चावल Wheat, Rice	...	GC(98.34) O(37.64)	32.78	6.48	16.59	T(2)	Hamidabad	12
बिलासपुर Bilaspur (12)	...	गेहूँ, चावल Wheat, Rice	...	GC(23.47)	290.16	6.48	25.50	T(4) M(2)	Gularia Tuela	13
बिलासपुर Bilaspur (8)	EO	गेहूँ, चावल Wheat, Rice	...	GC(199.92)	12.55	2.43	14.97	T(6) M(1)	Bair Khera	14
बिलासपुर Bilaspur (9)	ED	गेहूँ, चावल Wheat, Rice	...	GC(147.71)	4.05	16.19	13.36	T(4) M(3) C(1) N(1)	Bairkheri Faizabad	15

2—बिलासपुर तहसील

ग्राम निर्देशिका
जन सुविधाएं एवं भूमि उपयोग

1	2	3	4	5	6	7	8	9	10	11
16	कादरीगंज	248.49	522(94)	P(1)	–(5–10)	HP	–(–5)	–(5–10)	BS	PR
17	कासमगंज	176.04	230(35)	P(1)	–(5–10)	HP	–(–5)	–(–5)	–(–5)	KR
18	सिहरिया	183.33	162(29)	–(–5)	–(–5)	HP	PO	–(–5)	–(–5)	KR
19	गगनपुर	165.12	291(60)	P(1)	–(–5)	T	–(5–10)	–(5–10)	–(–5)	KR
20	सिहोर	299.07	428(77)	P(1)	–(5–10)	T	–(5–10)	–(5–10)	–(–5)	KR
21	हामिदनगर	229.46	533(80)	–(–5)	–(–5)	T	–(5–10)	–(5–10)	BS	KR
22	परबत बांस	94.07	...		गैर आवाद				Uninhabited	KR
23	शिवनगर (निकट) रामनगर	256.18	427(77)	P(1)	–(–5)	W,HP	–(–5)	–(–5)	BS	PR
24	रतनपुरा	205.99	288(62)	P(1),H(1)	–(5–10)	HP	PO	–(5–10)	BS	PR
25	सिकरौरा	218.54	573(90)	–(–5)	–(5–10)	W,HP	–(–5)	–(–5)	BS	PR
26	विशनपुर जागीर	161.88	219(52)	P(1)	–(–5)	HP	–(–5)	–(–5)	BS	PR
27	रामनगर	186.97	605(109)	P(1)	–(–5)	W,HP	–(–5)	–(–5)	BS	PR
28	चोंदायन	636.19	491(73)	P(1)	–(–5)	T	PO Phone	–(5–10)	–(–5)	KR
29	मनिहार खेड़ा	392.56	649(84)	–(–5)	–(–5)	HP,TW, TK,C,R,	–(–5)	–(5–10)	–(–5)	PR,KR
30	दिबदिबा	921.31	905(201)	P(1)	–(–5)	HP,TW, TK,C,	–(–5)	–(–5)	BS	PR,KR
31	भरतपुर	127.89	156(117)	–(–5)	–(–5)	HP,TW R,C	–(–5)	–(5–10)	BS	PR
32	इन्दरपुर	278.43	260(57)	–(–5)	–(–5)	HP,TW R,C	–(–5)	–(–5)	BS	PR
33	कौंसलगंज	118.58	138(30)	–(–5)	–(5–10)	HP,TW	PO	–(–5)	BS	PR
34	टेमरा	532.59	801(145)	–(–5)	–(5–10)	HP,TW TK,C,R	–(–5)	–(5–10)	–(–5)	PR,KR
35	जाफराबाद	293.81	368(67)	–(–5)	–(–5)	T	–(–5)	–(5–10)	–(–5)	RK

12	13	14	15	16	17	18	19	20	2	1
बिलासपुर Bilaspur (8)	ED	गेहूँ, चावल Wheat, Rice	...	GC(205.59)	6.88	6.07	29.95	T(4) M(2) C(2)	Qadriganj	16
बिलासपुर Bilaspur (5)	...	गेहूँ, चावल Wheat, Rice	...	GC(101.98) TW(9.31) O(39.66)	9.31	...	15.78	T(6) M(4)	Qasamganj	17
बिलासपुर Bilaspur (4)	...	गेहूँ, चावल Wheat, Rice	...	GC(134.36) TW(13.36) O(20.64)	5.67	...	9.30	T(4)	Siharya	18
रामपुर Rampur (33)	EAG	गेहूँ, चावल Wheat, Rice	...	TWE(90.65)	59.49	0.41	14.57	T(2)	Gaganpur	19
रामपुर Rampur (34)	EAG	गेहूँ, चावल Wheat, Rice	...	TWE(138.41)	122.62	10.12	27.92	T(6) M(3) C(1)	Sihore	20
रामपुर Rampur (37)	EAG	गेहूँ, चावल Wheat, Rice	...	GC(80.93) TWE(23.88)	102.79	4.86	17.00	C(1)	Hamidnagar	21
बिलासपुर Bilaspur (4)	...	...	...	GC(36.83)	37.23	11.74	8.90	...	Parbat Bans	22
बिलासपुर Bilaspur (3)	ED	गेहूँ, चावल Wheat, Rice	...	GC(121.41) TW(27.93)	68.80	8.09	29.95	T(10) N(6) C(2) M(6)	Shivnagar (Near) Ramnagar	23
बिलासपुर Bilaspur (6)	ED	गेहूँ, चावल Wheat, Rice	...	GC(121.41) TW(44.52)	15.78	8.50	15.78	T(6) M(3) N(4)	Ratanpura	24
बिलासपुर Bilaspur (5)	...	गेहूँ, चावल Wheat, Rice	...	GC(80.94) TW(21.05)	98.34	3.64	14.57	T(5) M(1)	Sikraura	25
बिलासपुर Bilaspur (4)	ED	गेहूँ, चावल Wheat, Rice	...	GC(121.41) TW(12.14)	10.12	4.45	13.76	T(3) M(4) N(2)	Bishanpur Jagir	26
बिलासपुर Bilaspur (2)	...	गेहूँ, चावल Wheat, Rice	...	GC(80.94) TW(26.71)	31.57	12.95	34.80	T(1) M(1)	Ramnagar	27
बिलासपुर Bilaspur (5)	EAG	गेहूँ, चावल Wheat, Rice	...	TWE(218.54)	285.32	70.82	61.51	T(2) M(3)	Chandayan	28
बिलासपुर Bilaspur (3)	EAG	गेहूँ, चावल Wheat, Rice	...	TWE(101.18) O(27.52)	225.42	21.85	16.59	M(3) C(1) N(2)	Manihar Khera	29
बिलासपुर Bilaspur (2)	EA	गेहूँ, चावल Wheat, Rice	...	GC(118.98) TWE(294.22) O(45.73)	396.20	26.71	40.07	M(8) C(5) N(10)	Dibdiba	30
बिलासपुर Bilaspnr (2)	EA	गेहूँ, चावल Wheat, Rice	...	GC(21.04) TWE(32.38) TW(30.76)	18 21	9.31	16.19	T(6) C(3)	Bharatpur	31
बिलासपुर Bilaspur (3)	EA	गेहूँ, चावल Wheat, Rice	...	GC(34.80) TWE(76.08) O(15.38)	19.18	18.61	32.38	T(8) M(3) C(5)	Inderpur	32
बिलासपुर Bilaspur (5)	EAG	गेहूँ, चावल Wheat, Rice	...	TWE(73.66)	33.59	...	11.33	...	Kaunsal Ganj	33
बिलासपुर Bilaspur (6)	EA	गेहूँ, चावल Wheat, Rice	...	TWE(321.74) O(0.40)	176.45	23.88	10.12	M(4) C(3) N(5)	Temra	34
रामपुर Rampur (7)	EAG	गेहूँ, चावल Wheat, Rice	...	TWE(196.28)	67.58	7.69	22.26	M(9) C(2)	Jafrabad	35

1	2	3	4	5	6	7	8	9	10	11
36	सिहोरा	246.06	165(43)	–(–5)	–(–5)	T	–(–5)	–(–5)	–(–5)	PR
37	श्रीनगर	174.43	197(27)	–(–5)	–(5–10)	HP	–(–5)	–(5–10)	–(5–10)	KR
38	लालपुर	342.78	683(103)	P(1)	MCW(1)	T	Phone	–(–5)	BS	KR
39	कोठा अलीनगर	293.81	925(251)	–(–5)	–(–5)	HP	–(–5)	–(–5)	–(5–10)	PR,KR
40	गोकल नगर	289.77	369(77)	–(–5)	–(–5)	HP,TW, R,C	–(–5)	–(–5)	BS	PR,KR
41	धुरयाई	468.64	504(126)	P(1)	–(–5)	HP,TW, R,C	–(–5)	–(–5)	BS	PR
42	बारादरी	308.79	254(74)	–(–5)	–(–5)	HP,TW, R,C	–(–5)	–(–5)	BS	PR,KR
43	खानपुर	200.73	187(40)	–(–5)	–(–5)	HP,TW R,C	PO	–(5–10)	BS	PR,KR
44	चांदपुर	87.01	45(9)	–(–5)	–(–5)	HP,TW R,C	–(–5)	–(5–10)	BS	PR
45	सुआ नगला	415.22	434(89)	P(1)	–(5–10)	HP	Phone	–(–5)	–(5–10)	KR
46	बछियाई	281.67	89(9)	–(–5)	–(5–10)	HP	Phone	–(5–10)	–(5–10)	KR
47	फूलपुर	157.02	84(15)	–(–5)	–(5–10)	HP	Phone	–(5–10)	–(5–10)	KR
48	बीहट	214.90	188(43)	–(–5)	–(–5)	HP	Phone	–(–5)	BS	PR,KR
49	हजरतपुर	375.97	589(105)	–(–5)	–(–5)	HP	–(–5)	–(–5)	BS	PR,KR
50	बिदवा नगला	357.75	194(25)	–(–5)	–(–5)	HP	Phone	–(–5)	BS	PR,KR
51	मानपुर ओझा	543.11	2,519(525)	P(1),M(1), H(1)	D(1)	HP	–(–5)	बुध WED	NW	PR,KR
52	फूलसुंघा	127.08	144(37)	–(–5)	–(–5)	HP	Phone	–(–5)	–(5–10)	KR
53	फूलसुंघी	116.55	221(43)	–(–5)	–(–5)	HP	–(–5)	–(–5)	–(5–10)	KR
54	सकटुआ	237.56	593(101)	–(–5)	–(5–10)	HP	PTO	–(5–10)	–(–5)	KR
55	ढ़ाकी	239.18	300(56)	P(1)	–(–5)	T	Phone	–(–5)	–(5–10)	PR

VILLAGE DIRECTORY

AMENITIES AND LAND USE — BILASPUR TAHSIL—2

12	13	14	15	16	17	18	19	20	2	1
रामपुर Rampur (38)	EAG	गेहूँ, चावल Wheat, Rice	...	GC(121.41) TWE (40.47)	46.54	4.86	32.78	T(10) M(2) C(3)	Sihora	36
बिलासपुर Bilaspur (6)	...	गेहूँ, चावल Wheat, Rice	...	GC(89.03) TW(16.19)O(43.71)	10.93	1.21	13.36	T(2)	Shrinagar	37
रामपुर Rampur (36)	EAG	गेहूँ, चावल Wheat, Rice	...	GC(80.94) TWE(40.47)	174.83	8.90	37.64	T(6) M(3) C(2)	Lalpur	38
बिलासपुर Bilaspur (8)	EA	गेहूँ, चावल Wheat, Rice	...	TWE(60.70)	165.13	25.08	42.90	T(8) M(4) C(2)	Kot Alinagar	39
बिलासपुर Bilaspur (7)	EA	गेहूँ, चावल Wheat, Rice	...	TWE(63.13) O(52.22)	142.86	14.16	17.40	T(12) M(4) C(2)	Gokalnagari	40
बिलासपुर Bilaspur (5)	EA	गेहूँ, चावल Wheat, Rice	...	GC(49.37) TWE(12.54) O(58.28)	272.77	17.00	58.68	T(2) M(3) C(8)	Dhuryai	41
बिलासपुर Bilaspur (4)	EA	गेहूँ, चावल Wheat, Rice	...	GC(36.42) TWE(16.19) W(1.62) O(4.05)	178.07	28.73	43.71	T(8) C(6)	Baradari	42
बिलासपुर Bilaspur (2)	EA	गेहूँ, चावल Wheat, Rice	...	TWE(1.21) O(9.72)	166.73	20.64	2.43	T(6) M(2)	Khanpur	43
बिलासपुर Bilaspur (2)	EAG	गेहूँ, चावल Wheat, Rice	...	TWE(25.50) O(4.86)	36.82	8.50	11.33	T(1)	Chandpur	44
बिलासपुर Bilaspur (6)	EAG, ED	गेहूँ, चावल Wheat, Rice	...	TWE(10.11)	377.59	6.07	21.45	T(12) C(4)	Suanagla	45
बिलासपुर Bilaspur (8)	EAG, ED	गेहूँ, चावल Wheat, Rice	...	GC(101.58) TWE(4.86)	144.07	21.04	10.12	T(3)	Bachhiyai	46
बिलासपुर Bilaspur (7)	EAG, ED	गेहूँ, चावल Wheat, Rice	...	TWE(6.88) O(0.80)	125.46	11.74	12.14	T(2) C(1)	Phoolpur	47
बिलासपुर Bilaspur (6)	ED	गेहूँ, चावल Wheat, Rice	...	TW(95.51)	88.23	3.24	27.92	T(11) M(5)	Beehat	48
बिलासपुर Bilaspur (6)	ED	गेहूँ, चावल Wheat, Rice	...	O(283.29)	66.78	1.21	24.69	T(6) M(4)	Hazratpur	49
बिलासपुर Bilaspur (6)	ED	गेहूँ, चावल Wheat, Rice	...	GC(80.94) TWE(75.68)	168.36	11.32	21.45	T(12) M(2)	Bidhwa Nagla	50
बिलासपुर Bilaspur (6)	ED	गेहूँ, चावल Wheat, Rice	...	GC(238.37)	204.78	53.42	46.54	T(2) C(1)	Manpur Ojha	51
बिलासपुर Bilaspur (9)	EAG, ED	गेहूँ, चावल Wheat, Rice	...	GC(1.21) TWE(28.33) O(65.56)	21.85	2.44	7.69	T(9)	Phulsungha	52
बिलासपुर Bilaspur (9)	EAG, ED	गेहूँ, चावल Wheat, Rice	...	GC(56.66) TWE(49.78)	3.64	0.40	6.07	T(5)	Phulsunghi	53
बिलासपुर Bilaspur (6)	EAG, ED	गेहूँ, चावल Wheat, Rice	...	TWE(207.21)	2.42	12.55	15.38	T(6) C(2)	Sakatwa	54
बिलासपुर Bilaspur (9)	EAG, ED	गेहूँ, चावल Wheat, Rice	...	TWE(131.12)	25.90	63.54	18.62	T(4) C(1)	Dhaki	55

2—बिलासपुर तहसील

ग्राम निर्देशिका
जन सुविधाएं एवं भूमि उपयोग

1	2	3	4	5	6	7	8	9	10	11
56	बीबरा	238.37	268(37)	-(-5)	-(-5)	HP	Phone	-(-5)	NW	PR,KR
57	बीजली	243.22	184(34)	-(-5)	-(-5)	HP	-(-5)	-(-5)	NW	PR,KR
58	खाता	262.65	348(56)	P(1)	-(10+)	HP	-(-5)	(-5)	-(10+)	KR
59	मगदपुर	117.77	178(38)	-(-5)	-(-5)	HP	-(-5)	(-5)	-(10+)	KR
60	अकिलपुर	166.73	533(90)	-(10+)	-(-5)	HP,W	-(-5)	-(-5)	-(10+)	KR
61	गुलालपुर	115.34	210(40)	-(-5)	(-5)	W,HP	-(-5)	-(-5)	-(10+)	KR
62	अहमदाबाद	138.41	...	गैर आबाद					Uninhabited	PR,KR
63	खाना कन्नू	181.71	2(1)	-(-5)	-(5-10)	W,HP	-(5-10)	-(5-10)	-(5-10)	PR,KR
64	सैंतोली	266.29	...	गैर आबाद					Uninhabited	PR,KR
65	मीरगंज	123.03	...	गैर आबाद					Uninhabited	PR,KR
66	खानालाला उर्फ विशुनपुरी	190 21	354(54)	-(-5)	-(-5)	W,T	-(-5)	-(-5)	-(10+)	PR,KR
67	रमपुरा बुजुर्ग	390.54	1,481(205)	P(1),M(1), H(1)	-(-5)	W,T	-(-5)	-(-5)	-(5-10)	PR
68	पई पुरा	260.22	749(127)	-(-5)	-(-5)	W,T	-(-5)	-(-5)	-(5-10)	PR
69	मिलक माफी पईपुरा	55.44	116(16)	(5)	-(-5)	W,T	-(-5)	-(-5)	-(5-10)	PR
70	गुलरिया बीजल	103.20	140(18)	-(-5)	-(-5)	W,HP	-(-5)	-(-5)	-(10+)	KR
71	शिवनगर (निकट) गुलड़िया	97.94	87(16)	-(-5)	-(5-)	HP	-(-5)	-(10+)	-(10+)	KR
72	हयातनगर (गोधी)	184.95	267(40)	H(1)	MCW(1)	HP	-(-5)	-(10+)	-(10+)	KR
73	गोधी	367.87	1,479(242)	P(1),M(1), H(1)	-(-5)	W,HP	PO	शनि SAT	-(10+)	PR,KR
74	दलकी	256.58	802(122)	P(1)	-(-5)	W,N	PO	-(-5)	-(10+)	PR,KR
75	मलकी कमालपुर	110.48	164(24)	-(-5)	-(-5)	W,N	-(5-10)	-(-5)	-(5-10)	PR,KR

12	13	14	15	16	17	18	19	20	2	1
बिलासपुर Bilaspur (9)	EAG, ED	गेहूँ, चावल Wheat, Rice	...	TWE(211.66)	13.76	2.43	10.52	T(9),M(1)	Beebra	56
बिलासपुर Bilaspur (8)	ED	गेहूँ, चावल Wheat, Rice	...	TW(191.42)	46.54	...	5.26	T(4),M(6), C(3)	Bijli	57
बिलासपुर Bilaspur (10)	EAG, ED	गेहूँ, चावल Wheat, Rice	...	GC(101.58) TWE(2.03)R(62.73)	74.46	6.40	21.45	T(6),M(3), C(3)	Khata	58
बिलासपुर Bilaspur (17)	EAG, ED	गेहूँ, चावल Wheat, Rice	...	GC(3.65) TWE(0.81)R(24.28)	74.46	6.48	8.09	T(6),C(2)	Mangadpur	59
बिलासपुर Bilaspur (15)	...	गेहूँ, चावल Wheat, Rice	...	GC(81.34) TW(12.55)R(2.43)	51.80	4.86	13.75	T(2)	Aqilpur	60
बिलासपुर Bilaspur (17)	...	गेहूँ, चावल Wheat, Rice	...	GC(42.49)TW(1 21)	61.52	5.26	4.86	T(3)	Gulalpur	61
बिलासपुर Bilaspur (7)	...	...	135.57	...	...	...	2.84	...	Ahamdabad	62
बिलासपुर Bilaspur (6)	...	गेहूँ, चावल Wheat, Rice	180.90	...	...	...	0.81	...	Rawana Kannun	63
बिलासपुर Bilaspur (8)	...	...	258.60	...	...	...	7.69	...	Saintoli	64
बिलासपुर Bilaspur (12)	...	...	116.55	...	...	...	6.48	...	Meer Ganj	65
बिलासपुर Bilaspur (12)	EAG, ED	गेहूँ, चावल Wheat, Rice	...	GC(33.59) TWE(14.97)	118.58	7.69	15.38	T(4),M(3)	Rawanalala Urf Bishanpuri	66
बिलासपुर Bilaspur (10)	EAG, ED	गेहूँ, चावल Wheat, Rice	...	GC(268.72) TWE(58.68)	17.81	4.86	40.47	T(11)	Rampura Buzurg	67
बिलासपुर Bilaspur (10)	EAG, ED	गेहूँ, चावल Wheat, Rice	..	GC(1 3.09) TWE(29.14)O(15.38)	23.47	5.26	23·88	T(8),M(4), C(1)	Paipura	68
बिलासपुर Bilaspur (9)	EAG, ED	गेहूँ, चावल Wheat, Rice	...	TWE(52.61)	1.21	0.40	1.22	T(3)	Milak Maufi Paipura	69
बिलासपुर Bilaspur (13)	...	गेहूँ, चावल Wheat, Rice	...	GC(79.32)	12.95	4.45	6.48	T(2)	Gularia Beejal	70
बिलासपुर Bilaspur (12)	...	गेहूँ, चावल Wheat, Rice	...	GC(80.54) TW(11.33)	0.40	0.81	4.86	T(2)	Shivnagar (Near) Gularia	71
बिलासपुर Bilaspur (15)	EAG	गेहूँ, चावल Wheat, Rice	...	TWE(95.10) R(19.43)	50.99	8.50	10.93	T(12),M(1)	Hayatnagar (Godhi)	72
बिलासपुर Bilaspur (15)	EAG	गेहूँ, चावल Wheat, Rice	...	GC(29.14) TWE(14.16) R(122.62)TK(1.21)	155.00	8.90	36.84	T(5),M(2)	Godhi	73
बिलासपुर Bilaspur (10)	...	गेहूँ, चावल Wheat, Rice	...	GC(161.88) TW(48.16)	13.36	4.45	28.73	T(2)	Dalki	74
बिलासपुर Bilaspur (10)	...	गेहूँ, चावल Wheat, Rice	...	GC(80.94) TW(16.19)	0.81	2.42	10.12	T(3)	Malki Kamalpur	75

2—बिलासपुर तहसील

ग्राम निर्देशिका
जन सुविधाएं एवं भूमि उपयोग

1	2	3	4	5	6	7	8	9	10	11
76	रुस्तमपुर	112.51	194(25)	–(–5)	–(5–10)	T	–(5–10)	–(5–10)	–(5–10)	PR,KR
77	जमुनापुर	109.67	215(28)	–(–5)	–(5–10)	T	–(5–10)	–(5–10)	–(10+)	PR
78	रवाना घासी	70.42	69(12)	–(–5)	–(5–10)	T	–(–5)	–(5–10)	–(5–10)	PR,KR
79	मुर्शफगंज	76.49	193(32)	–(–5)	–(5–10)	T	–(–5)	–(5–10)	–(5–10)	PR,KR
80	गंगापुर खुर्द	97.94	...	गैर आबाद					Uninhabited	PR,KR
81	अलवा नगला	96.32	90(15)	–(–5)	–(5–10)	T	–(5–10)	–(5–10)	–(5–10)	PR,KR
82	भोलापुर कदीम	107.65	132(17)	–(–5)	–(5–10)	T	–(5–10)	–(5–10)	–(5–10)	PR,KR
83	सराय कदीम	214.90	743(123)	P(1)	–(5–10)	W,T	–(–5)	–(5–10)	–(5–10)	PR,KR
84	चन्दवा नगला	165.52	661(100)	–(–5)	–(10+)	W,HP	–(–5)	–(–5)	BS	PR,KR
85	हुसैनगंज	77.70	199(33)	–(–5)	–(10+)	W,HP	–(–5)	–(–5)	BS	PR,KR
86	धावनी बुजुर्ग	320.93	1,097(177)	P(1)	–(10+)	W,HP	–(–5)	–(–5)	BS	PR,KR
87	सरधरपुर	85.39	114(20)	–(–5)	–(5–10)	T	–(–5)	–(5–10)	–(5–10)	PR,KR
88	रायपुर	105.63	143(24)	–(–5)	–(–5)	HP	–(–5)	–(–5)	–(10+)	KR
89	लखमीपुर	229.06	860(137)	P(1)	–(–5)	W,HP	–(10+)	–(–5)	–(10+)	KR
90	सितोरा	335.90	765(135)	P(1)	–(10+)	W,HP	–(10+)	–(–5)	–(10+)	KR
91	नयागांव	226.23	317(72)	M(1)	–(5–10)	HP,TW C,R	–(–5)	–(–5)	BS	PR
92	धनौरा	239.58	155(38)	–(–5)	–(5–10)	HP	PO	–(5–10)	–(5–10)	PR
93	नगरिया खुर्द	148.12	75(14)	–(–5)	–(–5)	T	–(5–)	–(–5)	BS	PR
94	अलीनगर (कोटा)	119.79	168(34)	–(–5)	–(–5)	HP	–(–5)	–(–5)	–(5–10)	KR
95	भैंसिया ज्वालापुर	336.71	1,204(191)	P(1)	–(5–10)	W,HP	PO	–(5–10)	–(5–10)	PR

VILLAGE DIRECTORY

AMENITIES AND LAND USE — BILASPUR TAHSIL—2

12	13	14	15	16	17	18	19	20	2	1
बिलासपुर Bilaspur (9)	EAG, ED	गेहूँ, चावल Wheat, Rice	...	GC(63.94) TWE(40.47)	3.65	0.40	4.05	T(8)	Rustampur	76
बिलासपुर Bilaspur (13)	EAG, ED	गेहूँ, चावल Wheat, Rice	...	GC(40.47) TWE(40.47)O(8.09)	12.55	1.21	6.88	T(3)	Jamunapur	77
बिलासपुर Bilaspur (8)	...	गेहूँ, चावल Wheat, Rice	...	...	64.75	4.45	1.22	...	Rawana Ghasi	78
बिलासपुर Bilaspur (7)	EAG	गेहूँ, चावल Wheat, Rice	...	TWE(60.71)	7.28	3.64	4.86	T(5),M(1)	Musharraf Ganj	79
बिलासपुर Bilaspur (9)	...	...	1.21	...	...	89.45	7.28	...	Gangapur Khurd	80
बिलासपुर Bilaspur (9)	EAG	गेहूँ, चावल Wheat, Rice	...	GC(40.47) TWE(10.52)	35.21	2.03	8.09	T(6),M(1)	Alwa Nagla	81
बिलासपुर Bilaspur (9)	...	गेहूँ, चावल Wheat, Rice	...	GC(40.47) TW(13.36)	40 87	1.62	11.33	T(3)	Bholapur Qadim	82
बिलासपुर Bilaspur (9)	...	गेहूँ, चावल Wheat, Rice	...	GC(121.41) TW(43.71)	27.52	2.43	19.83	T(2),M(1)	Sarai Qadim	83
बिलासपुर Bilaspur (14)	...	गेहूँ, चावल Wheat, Rice	...	GC(91.06)	53.42	5.26	15.78	T(2),M(1)	Chandwa Nagla	84
बिलासपुर Bilaspur (14)	...	गेहूँ, चावल Wheat, Rice	...	GC(43.30)	25.50	2.42	6.48	T(8)	Husainganj	85
बिलासपुर Bilaspur (14)	...	गेहूँ, चावल Wheat, Rice	...	GC(136.79)	129.91	20.64	33.59	T(3)	Dhavni Buzurg	86
बिलासपुर Bilaspur (10)	...	गेहूँ, चावल Wheat, Rice	0.81	GC(70.42)	1.62	2.83	9.71	T(4),M(1)	Sardharpur	87
बिलासपुर Bilaspur (16)	EAG	गेहूँ, चावल Wheat, Rice	...	TWE(3.64) R(63.54)	25.90	6.07	6.48	T(9)	Raipur	88
बिलासपुर Bilaspur (20)	...	गेहूँ, चावल Wheat, Rice	...	R(100.77)	92.27	12.14	23.88	T(8)	Lakhmipur	89
बिलासपुर Bilaspur (18)	EAG	गेहूँ, चावल Wheat, Rice	...	GC(31.97) TWE(38.85) R(122.22)	88.63	17.81	36.42	T(5)	Sitora	90
बिलासपुर Bilaspur (3)	EA	गेहूँ, चावल Wheat, Rice	...	GC(20.64) TWE(112.91)O(8.90)	57.87	2.44	23.47	T(12),M(6) C(2),N(10)	Nayagaon	91
बिलासपुर Bilaspur (5)	EAG, EA	गेहूँ, चावल Wheat, Rice	...	GC(0.81) TWE(168.36)	31.57	18.62	20.22	T(10),M(4) C(5)	Dhanaura	92
रामपुर Rampur (35)	EAG	गेहूँ, चावल Wheat, Rice	...	GC(20.23) TWE(4.05)	96.32	21.45	6.07	T(2),C(1)	Nagaria Khurd	93
बिलासपुर Bilaspur (8)	EAG, ED	गेहूँ, चावल Wheat, Rice	...	GC(19.43) TWE(2.43)	85.80	4.05	8.08	T(4)	Alinagar (Kota)	94
बिलासपुर Bilaspur (6)	EAG, EA	गेहूँ, चावल Wheat, Rice	...	GC(7.28) TWE(30.76) O(11.33)	174.03	27.11	86.20	T(3),M(1)	Bhainsia Jwalapur	95

ग्राम निर्देशिका

2—बिलासपुर तहसील

जन सुविधाएँ एवं भूमि उपयोग

1	2	3	4	5	6	7	8	9	10	11
96	रफतपुर	158.24	90(19)	–(–5)	–(–5)	HP	–(–5)	सोम Mon	–(–5)	PR,KR
97	उमरी	128.29	18(10)	–(–5)	–(5–10)	HP	–(5–10)	–(5–10)	–(5–10)	PR,KR
98	पिपलिया मेहतो	263.86	442(80)	–(–5)	–(–5)	HP	–(–5)	–(–5)	–(–5)	PR,KR
99	गुजरैला	137.60	96(22)	–(–5)	–(–5)	W,HP, TW,R,C, TK	–(–5)	–(–5)	–(–5)	KR
100	रसूला	96.72	220(37)	–(–5)	–(–5)	T	–(–5)	–(–5)	–(–5)	PR,KR
101	पैगम्बरपुर	164.31	155(46)	–(–5)	–(–5)	T	PO	–(5–10)	–(–5)	PR
102	मुबारकपुर	149.74	297(59)	–(–5)	–(–5)	HP,TW, T,R,C,TK	–(–5)	–(–5)	–(–5)	PR,KR
103	हिरन खेड़ा	249.70	589(92)	P(1)	–(–5)	W,T	–(–5)	–(–5)	–(–5)	PR
104	डन्डिया नीमतगंज	100.77	171(39)	P(1)	–(5–10)	T	–(–5)	–(5–10)	–(5–10)	PR
105	अब्दुल्लागंज	76.08	...	गैर आबाद					Uninhabited	PR,KR
106	बेलखेड़ा	288.15	...	गैर आबाद					Uninhabited	PR,KR
107	सिरसखेड़ा	288.15	626(95)	P(1)	–(5–10)	T,W	–(–5)	–(5–10)	–(5–10)	PR,KR
108	देबीपुरा	201.95	827(135)	P(1)	–(5–10)	W,HP,R	Phone	–(5–10)	–(5–10)	PR
109	डोहरिया	205.59	813(160)	P(1)	–(5–10)	TW,T	–(–5)	–(–5)	–(–5)	PR
110	फैजगंज	133.15	23(3)	–(–5)	–(5–10)	T	–(–5)	–(5–10)	–(5–10)	PR
111	खेमपुर	131.53	96(19)	P(1)	–(5–10)	T	–(–5)	–(5–10)	–(5–10)	PR,KR
112	भुकसौरा	209.63	360(66)	P(1)	–(5–10)	W,HP,R	–(5–10)	–(5–10)	–(5–10)	PR,KR
113	चौकोनी	116.55	371(47)	–(–5)	–(5–10)	W,HP	–(5–10)	–(–5)	–(5–10)	PR,KR
114	सैजना	256.58	357(52)	–(–5)	–(–5)	W,HP	–(10+)	–(10+)	–(10+)	PR,KR
115	मोहम्मदपुर बिसखड़िया	110.48	...	गैर आबाद					Uninhabited	PR,KR

VILLAGE DIRECTORY

AMENITIES AND LAND USE — **BILASPUR TAHSIL—2**

12	13	14	15	16	17	18	19	20	2	1
बिलासपुर Bilaspur (5)	EAG,EA	गेहूँ, चावल Wheat, Rice	...	GC(101.18) TWE(16.19)	20.23	16.59	4.05	T(6)M(3) C(5)	Rafatpur	96
बिलासपुर Bilaspur (5)	EAG,EA	गेहूँ, चावल Wheat, Rice	...	GC(80.94) TWE(25.50)	5.26	6.88	9.71	T(5)M(3) C(2)	Umri	97
बिलासपुर Bilaspur (1)	EAG,EA	गेहूँ, चावल Wheat. Rice	...	GC(0.40) TWE(169.57) O(57.87)	16.59	1.21	18.22	T(12)M(3) C(3)	Pipalia Mehto	98
बिलासपुर Bilaspur (2)	EAG,ED	गेहूँ, चावल Wheat, Rice	...	GC(29.54) TWE(40.07) O(33.59)	25.50	3.64	5.26	T(8)M(3) C(2)	Gujrela	99
बिलासपुर Bilaspur (4)	EAG	गेहूँ, चावल Wheat, Rice	...	TWE(31.97)	50.59	6.48	7.68	...	Rasula	100
बिलासपुर Bilaspus (3)	EAG	गेहूँ, चावल Wheat, Rice	...	TWE(121.41) O(13.36)	8.09	2.83	18.62	T(12)M(2) C(4)	Paighambarpur	101
बिलासपुर Bilaspur (1)	EAG	गेहूँ, चावल Wheat, Rice	...	GC(70.82) TWE(14.16) O(2.02)	36.83	5.67	20.24	...	Mubarakpur	102
बिलासपुर Bilaspur (3)	EAG	गेहूँ, चावल Wheat, Rice	...	TWE(163.09)	38.45	16.59	31.57	T(5)M(1)	Hiran Khera	103
बिलासपुर Bilaspur (5)	..	गेहूँ, चावल Wheat, Rice	...	...	0.40	13.36	87.01	T(10)M(3)	Dandia Nematganj	104
बिलासपुर Bilaspur (9)	...	...	...	...	...	72.44	3.64	...	Abdullah Ganj	105
बिलासपुर Bilaspur (9)	...	...	283.69	...	...	...	4.46	...	Bail Khera	106
बिलासपुर Bilaspur (7)	EAG	गेहूँ, चावल Wheat, Rice	...	TWE(213.28)	43.30	4.05	27.52	T(8)M(1)	Siras Khera	107
बिलासपुर Bilaspur (6)	EAG,ED	गेहूँ, चावल Wheat, Rice	...	GC(16.59) WE(5.67)R(3.63)	133.55	8.92	33.59	T(1)M(1) C(1)N(1)	Debipura	108
बिलासपुर Bilaspur (6)	EAG,ED	गेहूँ, चावल Wheat, Rice	...	TWE(158.64)	21.04	4.86	21.05	T(1)	Doharia	109
बिलासपुर Bilaspur (6)	EAG,ED	गेहूँ, चावल Wheat, Rice	...	TWE(100.37)	16.59	7.69	8.50	T(2)M(2)	Faizganj	110
बिलासपुर Bilaspur (7)	EAG,ED	गेहूँ, चावल Wheat, Rice	...	TWE(91.46)	29.51	2.44	8.09	T(4)M(2)	Khempur	111
बिलासपुर Bilaspur (7)	EAG,ED	गेहूँ, चावल Wheat, Rice	...	TWE(112.91)	59.90	10.52	26.30	T(7)M(1)	Bhuksora	112
बिलासपुर Bilaspur (7)	EAG	गेहूँ, चावल Wheat, Rice	...	TWE(23.88) R(4.05)	66.78	3.64	18.20	T(6)	Chaukoni	113
बिलासपुर Bilaspur (6)	EAG,ED	गेहूँ, चावल Wheat, Rice	...	GC(127.08) TWE(60.71)	34.40	7.69	26.70	T(10)M(2) N(1)C(1)	Sainjna	114
बिलासपुर Bilaspur (6)	EAG	...	56.25	TWE(17.81)	20.64	...	15.78	...	Mohamadpur Biskharia	115

1	2	3	4	5	6	7	8	9	10	11
116	वेगमाबाद	145.29	349(64)	P(1)	RP(1), MCW(1)	W,HP,C	PO	रवि Sun	-(10+)	PR
117	पीपलसाना	127.48	302(46)	-(-5)	-(-5)	W,HP,C	-(10+)	-(-5)	-(10+)	PR,KR
118	सालेहपुर	314.45	250(40)	-(-5)	-(-5)	HP	-(10+)	-(-5)	-(10+)	PR,KR
119	सुजातगंज खेड़ा	203.16	206(36)	-(-5)	-(-5)	HP,C	-(10+)	-(-5)	-(10+)	PR
120	बांसखेड़ा	358.97	484(77)	-(-5)	-(-5)	HP	-(10+)	-(-5)	-(10+)	PR,KR
121	अम्बरपुर	475.12	913(147)	-(-5)	-(5-10)	W,HP	-(5-10)	-(5-10)	BS	PR
122	कचनाल	391.34	967(146)	P(1)	-(5-10)	HP	-(-5)	-(5-10)	BS	PR
123	सैरवरनगर	150.12	222(51)	P(1)	MCW(1)	HP	-(-5)	-(-5)	BS	PR
124	गदा	363.83	285(62)	P(1),M(1)	-(5-10)	HP, TW,C	-(5-10)	-(5-10)	-(5-10)	PR
125	मुन्डिया खुर्द	132.74	250(57)	-(-5)	-(-5)	HP,TW, R,C	-(-5)	-(-5)	-(-5)	PR,KR
126	खुबिया नगला	112.10	91(22)	-(5-10)	-(5-10)	HP, TW,C	-(5-10)	-(5-10)	-(5-10)	PR,KR
127	टाह खुर्द	282.48	591(87)	-(-5)	-(-5)	W,HP	-(-5)	-(-5)	BS	PR,KR
128	अलीपुर	226.23	469(71)	P(1)	-(5-10)	HP	-(-5)	-(-5)	BS	PR,KR
129	हाफिज नगर	135.17	276(39)	-(-5)	-(5-10)	HP	-(-5)	-(-5)	BS	PR,KR
130	नरखेड़ी	29.95	32(8)	-(-5)	-(5-10)	HP	-(-5)	-(-5)	BS	PR,KR
131	गदइया नसीमगंज	295.84	325(47)	P(1)	-(5-10)	HP, TW,C	-(5-10)	-(5-10)	-(5-10)	PR,KR
132	भोगपुर	250.91	88(14)	-(-5)	-(-5)	HP,TW, R,C	-(-5)	-(-5)	-(-5)	PR
133	खोन्दलपुर	246.46	620(99)	P(1),H(1)	-(-5)	W,HP	-(-5)	-(-5)	BS	PR
134	हरइया खुर्द	106.44	54(13)	-(-5)	-(-5)	W,HP,C	-(-5)	-(-5)	-(-5)	KR
135	कुआं खेड़ा	203.97	274(52)	P(1)	-(-5)	HP	-(-5)	-(-5)	BS	PR,KR

12	13	14	15	16	17	18	19	20	2	1
रामपुर Rampur (40)	EAG, ED,EO	गेहूँ, चावल Wheat, Rice	...	TWE(85.39)	33.19	5.26	21.45	T(6)M(1) C(1)N(1)	Begamabad	116
रामपुर Rampur (41)	EAG, ED	गेहूँ, चावल Wheat, Rice	...	GC(50.59) TWE(33.59)R(0.81)	25.50	2.83	14.16	T(5)M(2)	Peepalsana	117
रामपुर Rampur (41)	EAG, ED,EO	गेहूँ, चावल Wheat, Rice	...	GC(80.94) TWE(20.24)O(60.71)	87.00	42.09	23.47	T(8)M(4) C(1)N(1)	Salehpur	118
रामपुर Rampur (44)	EAG, ED	गेहूँ, चावल Wheat, Rice	...	GC(155.40) TWE(0.81)O(5.26)	27.53	6.07	8.09	T(8)M(3)	Sujaatganj Khera	119
रामपुर Rampur (44)	EAG, ED	गेहूँ, चावल Wheat, Rice	...	GC(123.03) TWE(18.21)O(17.81)	152.57	14.97	32.38	T(7)C(1)	Bans Khera	120
बिलासपुर Bilaspur (10)	ED	गेहूँ, चावल Wheat, Rice	...	GC(376.37)	49.37	12.95	36.43	T(2)M(5) C(7)	Ambarpur	121
बिलासपुर Bilaspur (8)	ED	गेहूँ, चावल Wheat, Rice	...	GC(345.21)	8.50	10.93	26.70	T(19)M(5) C(1)	Kachnal	122
बिलासपुर Bilaspur (8)	ED	गेहूँ, चावल Wheat, Rice	...	GC(118.58)	12.95	8.09	10.50	T(11)M(5) C(6)N(7)	Sarwarnagar	123
बिलासपुर Bilaspur (6)	EAG, ED	गेहूँ, चावल Wheat, Rice	...	GC(144.07) TWE(15.38) TWE(168.76)	4.86	6.48	24.28	T(9)M(4) N(5)C(2)	Gada	124
बिलासपुर Bilaspur (5)	EAG, ED	गेहूँ, चावल Wheat, Rice	...	TWE(21.45) O(70.42)	16.19	8.09	16.59	T(1)N(1) C(1)	Mundia Khurd	125
बिलासपुर Bilaspur (6)	EAG, ED	गेहूँ, चावल Wheat, Rice	...	TWE(49.78) O(12.55)	41.28	0.40	8.09	T(8)M(1) N(1)	Khubia Nagla	126
बिलासपुर Bilaspur (5)	...	गेहूँ, चावल Wheat, Rice	...	GC(121.41) TW(84.58)	40.07	2.43	33.99	T(8)M(1)	Tah Khurd	127
बिलासपुर Bilaspur (8)	...	गेहूँ, चावल Wheat, Rice	...	GC(171.19)	26.71	3.24	25.09	T(10)M(1)	Alipur	128
बिलासपुर BilasPur (8)	...	गेहूँ, चावल Wheat, Rice	...	GC(40.47) TW(63.13)	14.16	4.86	12.55	T(4)	Hafiznagar	129
बिलासपुर Bilaspur (8)	...	गेहूँ, चावल Wheat, Rice	...	GC(17.40)	10.52	0.40	1.63	...	Narkheri	130
बिलासपुर Bilaspur (6)	EAG, ED	गेहूं, चावल Wheat, Rice	...	GC(212.87) TWE(8.09)O(14.97)	19.04	14.97	25.90	T(1)M(4) N(2)	Gaddaiya Nasim-ganj	131
बिलासपुर Bilaspur (2)	EA	गेहूँ, चावल Wheat, Rice	..	GC(159.45) TWE(17.40)O(34.40)	3.23	4.05	32.38	T(7)M(1) N(3)	Bhogpur	132
बिलासपुर Bilaspur (1)	ED	गेहूँ, चावल Wheat, Rice	...	GC(167.95)	28.73	3.64	46.14	T(7)M(2) N(4)	Khondalpur	133
बिलासपुर Bilaspur (2)	EAG, ED	गेहूँ, चावल Wheat, Rice	...	GC(58.28) TWE(3.24)O(2.02)	27.93	2.83	12.14	T(5)N(1)	Harraya Khurd	134
बिलासपुर Bilaspur (3)	...	गेहूँ, चावल Wheat, Rice	...	GC(1.62) TW(22.66)O(69.61)	70.01	10.12	29.95	T(7)	Kuan Khera	135

ग्राम निर्देशिका

2—बिलासपुर तहसील

जन सुविधाएँ एवं भूमि उपयोग

1	2	3	4	5	6	7	8	9	10	11
136	परेवा	113.72	86(14)	–(–5)	–(–5)	HP	–(–5)	–(–5)	BS	PR
137	पिपलिया गोपाल	299.88	1,346(203)	P(1)	–(–5)	W,HP	PO	–(–5)	BS	PR,KR
138	मुकरबपुर	111.70	103(21)	P(1)	–(–5)	HP	–(–5)	–(–5–)	BS	PR,KR
139	नगरिया कलां	91.46	369(77)	–(–5)	–(–5)	HP	–(–5)	–(–5)	BS	PR
140	राम नगरिया	92.68	77(14)	–(–5)	–(–5)	TW,HP	–(–5)	–(–5)	BS	PR
141	दुर्जनपुर	100.77	239(42)	–(–5)	–(–5)	HP,TW,C	–(–5)	–(–5)	BS	PR
142	कोठा जागीर	203.16	748(126)	P(1)	–(–5)	W,HP	–(–5)	–(–5)	BS	PR
143	फाजिलपुर	174.02	466(83)	P(1)	–(–5)	W,HP	–(–5)	–(–5)	BS	PR,KR
144	बहापुर गंगापुर	286.93	1,186(196)	–(–5)	–(–5)	W,HP	–(–5)	–(–5)	BS	KR
145	कुथिया	139.22	535(80)	–(–5)	–(5–10)	W,HP	–(–5)	–(–5)	BS	PR,KR
146	धावमी हसनपुर	308.79	1,528(251)	P(1)	–(–5)	W,HP	–(–5)	–(–5)	BS	PR
147	कुईयां	261.84	729(112)	–(–5)	–(–5)	W,HP	–(–5)	–(–5)	–(5–)	PR,KR
148	ताल महावर	201.95	680(104)	P(1)	–(–5)	W,HP	–(–5)	–(–5)	–(–5)	PR,KR
149	मिलक मुन्डी	160.67	659(106)	–(–5)	–(–5)	W,HP	–(–5)	–(–5)	BS	PR,KR
150	सदरा खेड़ा	193.85	433(66)	–(–5)	–(–5)	W,HP	–(–5)	–(–5)	BS	PR KR
151	मुल्ला खेड़ा	329.43	1,033(178)	–(–5)	CHW(1)	W,HP	–(–5)	रवि SUN	BS	PR
152	पंजाब नगर	123.03	286(50)	P(1)	–(–5)	,HP	–(–5)	–(–5)	BS	PR
153	खून्टा खेड़ा	179.28	537(81)	–(–5)	–(5–10)	W,HP	–(–5)	–(–5)	BS	PR
154	मुन्डिया निकट मनकरा	180.09	649(103)	P(1)	–(5–10)	W,HP	–(–5)	–(–5)	BS	PR
155	मंकरा	365.85	926(145)	P(1)	–(–5)	TW,HP	–(–5)	शनि SAT	BS	PR

VILLAGE DIRECTORY

AMENITIES AND LAND USE

BILASPUR TAHSIL—2

12	13	14	15	16	17	18	19	20	2	1
बिलासपुर Bilaspur (2)	EA	गेहूँ, चावल Wheat, Rice	...	TWE(95.10)	...	5.26	13.36	T(4)	Parewa	136
बिलासपुर Bilaspur (4)	ED	गेहूँ, चावल Wheat, Rice	...	GC(68.39) TW(35.61)O(41.68)	101.18	8.09	44.93	T(1)	Pipalia Gopal	137
बिलासपुर Bilaspur (3)	ED	गेहूँ, चावल Wheat, Rice	...	TW(55.85)W(0.81) O(14.16)	22.66	6.48	11.74	T(2)	Mukrabpur	138
बिलासपुर Bilaspur (2)	EAG	गेहूँ, चावल Wheat. Rice	...	TWE(66.78)	12.55	0.40	11.73	M(2)	Nagaria Kalan	139
बिलासपुर Bilaspur (1)	EAG, ED,EO	गेहूँ, चावल Wheat, Rice	...	TWE(16.59)O(6.48)	31.97	3.65	33.99	T(2)N(1)	Ram Nagaria	140
बिलासपुर Bilaspur (1)	EAG, ED	गेहूँ, चावल Wheat, Rice	...	GC(5.67) TWE(12.55)O(38.85)	33.99	0.81	8.90	T(3)M(2) N(1)	Durjanpur	141
बिलासपुर Bilaspur (3)	EA,EO	गेहूँ, चावल Wheat, Rice	...	TWE(144.07)	30.76	7.28	21.05	T(7)	Kotha Jagir	142
बिलासपुर Bilaspur (4)	...	गेहूँ, चावल Wheat, Rice	...	GC(82.15)	65.97	6.07	19.83	...	Fazilpur	143
बिलासपुर Bilaspur (4)	...	गेहूँ, चावल Wheat, Rice	...	GC(162.28)	82.16	8.90	33.59	T(3)M(1)	Bahapur Gangapur	144
बिलासपुर Bilaspur (4)	...	गेहूँ, चावल Wheat, Rice	...	GC(92.68)	26.71	4.05	15.78	T(4)	Kurthia	145
बिलासपुर Bilaspur (5)	EAG, ED	गेहूँ, चावल Wheat, Rice	...	GC(207.61) TWE(13.76)	32.38	11.74	43.30	T(2)	Dhavni Hasanpur	146
बिलासपुर Bilaspur (6)	EAG	गेहूँ, चावल Wheat, Rice	...	GC(190.61) TWE(4.86)	34.80	6.88	24.69	T(5)M(1)	Kuiyan	147
बिलासपुर Bilaspur (2)	EAG	गेहूँ, चावल Wheat, Rice	...	GC(20.24) TWE(18.21)	135.57	7.69	20.24	...	Tal Mahawar	148
बिलासपुर Bilaspur (5)	...	गेहूँ, चावल Wheat, Rice	...	GC(138.00)	5.26	1.63	15.78	T(3)	Milak Mundi	149
बिलासपुर Bilaspur (7)	...	गेहूँ, चावल Wheat, Rice	...	GC(125.86) TW(3.64)O(25.69)	17.40	2.03	19.83	T(6)	Sadra Khera	150
बिलासपुर Bilaspur (5)	...	गेहूँ, चावल Wheat, Rice	...	GC(239.58)TW(3.64) O(1.21)	17.00	10.13	57.87	T(9)	Mulla Khera	151
बिलासपुर Bilaspur (6)	...	गेहूँ, चावल Wheat, Rice	...	GC(60.17)TW(31.97)	6.07	2.02	22.26	T(6)C(1)	Panjabnagar	152
बिलासपुर Bilaspur (6)	...	गेहूँ, चावल Wheat, Rice	...	GC(143.26)	11.33	20.64	4.05	T(5)	Khunta Khera	153
बिलासपुर Bilaspur (6)	...	गेहूँ, चावल Wheat, Rice	...	GC(80.94)TW(63.94)	16.59	2.03	16.59	T(6)	Mundia Near Mankara	154
बिलासपुर Bilaspur (6)	...	गेहूँ, चावल Wheat, Rice	...	GC(207.61)	86.20	21.05	50.99	T(7)M(1)	Mankara	155

ग्राम निर्देशिका

2—बिलासपुर तहसील

जन सुविधाएँ एवं भूमि उपयोग

1	2	3	4	5	6	7	8	9	10	11
156	कल्यानपुर	42.09	114(18)	–(–5)	–(5–10)	HP	–(–5)	–(–5)	BS	KR
157	सनकरा	240.39	538(80)	P(1),M(1)	–(5–10)	W,HP	–(–5)	गुरु THU	BS	PR
158	गँजरौला	234.32	725(111)	–(–5)	–(5–)	W,HP	–(–5)	–(–5)	BS	PR,KR
159	पजावा	531.78	2,009(349)	P(1)	–(–5)	W,HP	–(–5)	–(–5)	BS	PR KR
160	महेशपुरा	193.85	844(142)	P(1)	–(–5)	W,HP	–(–5)	गुरु, रवि THU,SUN	BS	PR,KR
161	भटपुरा तारन	374.75	1,548(249)	P(1)	CHW(1)	W,HP	–(–5)	–(–5)	BS	PR,KR
162	विढऊ	370.71	968(166)	P(1)	–(–5)	W,HP	–(–5)	–(–5)	BS	PR,KR
163	विद पुरा	150.55	460(83)	–(–5)	–(–5)	W,HP,T	–(–5)	–(–5)	–(–5)	PR,KR
164	भटपुरा चकरपान	265.08	190(31)	–(–5)	–(–5)	HP	–(–5)	–(–5)	–(–5)	KR
165	लाला नगला	193.45	690(141)	P(1)	–(–5)	W,HP	–(–5)	–(–5)	–(–5)	PR
166	पिपलिया अहुला	313.64	232(43)	–(–5)	–(–5)	HP	–(–5)	–(–5)	–(–5)	KR
167	शमशाबाद	192.64	195(29)	–(–5)	MCW(1)	HP	–(–5)	–(–5)	–(–5)	PR,KR
168	अनवरिया तालिबाबाद	320.52	453(80)	P(1)	MCW(1)	T	PO	–(–5)	–(–5)	PR
169	कोतल खेड़ा	204.37	224(32)	P(1)	–(5–10)	T	–(–5)	–(5–10)	BS	PR,KR
170	फौज नगर	72.04	...	गैर आबाद					Uninhabited	KR
171	हरइया कलां	284.91	789(120)	P(1)	–(–5)	W,HP	–(–5)	–(5–)	–(5–10)	PR
172	गंगापुर कलां	244.03	586(78)	P(1)	–(–5)	W,HP	–(–5)	–(–5)	–(5–10)	PR,KR
173	नरायन नगला	187.78	563(85)	–(–5)	–(5–10)	W,T	–(–5)	–(–5)	BS	KR
174	कमवा नगला	248.08	404(69)	P(1)	–(–5)	HP	–(–5)	–(–5)	–(–5)	KR
175	काजमगंज	87.82	...	गैर आबाद					Uninhabited	PR,KR

VILLAGE DIRECTORY

AMENITIES AND LAND USE

BILASPUR TAHSIL—2

12	13	14	15	16	17	18	19	20	2	1
बिलासपुर Bilaspur (10)	...	गेहूँ, चावल Wheat, Rice	...	...	31.57	2.43	8.09	T(1)	Kalyanpur	156
बिलासपुर Bilaspur (8)	ED	गेहूँ, चावल Wheat, Rice	...	GC(20.24)TW(20.24) R(7.69)	108.05	38.85	45.32	T(2)M(2)	Sankara	157
बिलासपुर Bilaspur (10)	...	गेहूँ, चावल Wheat, Rice	...	TW(84.99)R(50.59) O(18.21)	24.28	8.09	48.16	T(1)	Ganjraula	158
बिलासपुर Bilaspur (8)	...	गेहूँ, चावल Wheat, Rice	...	GC(318.09) TW(92.27)	55.85	16.59	48.98	T(9)	Pajawa	159
बिलासपुर Bilaspur (8)	...	गेहूँ, चावल Wheat, Rice	...	GC(82.15)TW(7.28) O(38.04)	21.85	15.38	29.15	T(3)	Maheshpura	160
बिलासपुर Bilaspur (7)	ED	गेहूँ, चावल Wheat, Rice	...	GC(40.47)TW(30.35)	228.25	23.07	52.61	...	Bhatpura Taran	161
बिलासपुर Bilasaur (8)	EAG, ED	गेहूँ, चावल Wheat, Rice	...	GC(78.51) TWE(106.84) R(23.88)O(4.05)	101.18	11.33	44.92	T(3)	Bidhau	162
बिलासपुर Bilaspur (12)	...	गेहूँ, चावल Wheat, Rice	...	GC(80.94)TW(9.31)	39.66	3.24	17.40	...	Bidhpura	163
बिलासपुर Bilaspur (11)	EAG, ED	गेहूँ, चावल Wheat, Rice	...	TWE(171.19)	60.70	10.93	22.26	T(2)	Bhatpura Chakarpan	164
बिलासपुर Bilaspur (11)	...	गेहूँ, चावल Wheat, Rice	...	GC(16.59)TW(80.54)	61.11	9.31	25.90	...	Lala Nagla	165
बिलासपुर Bilaspur (12)	EAG, ED	गेहूँ, चावल Wheat, Rice	...	GC(24.69) TWE(202.35)	41.28	23.47	21.85	T(12)C(1)	Pipalia Ahla	166
बिलासपुर Bilaspur (6)	EAG, ED	गेहूँ, चावल Wheat, Rice	...	GC(171.19) TWE(7.28)	...	4.05	10.12	T(3)	Shamshabad	167
बिलासपुर Bilaspur (7)	EAG, ED,EO	गेहूँ, चावल Wheat, Rice	...	GC(230.27) TWE(4.05)	28.33	21.04	36.83	T(15)M(8) C(6)	Anwariya Talibabad	168
बिलासपुर Bilaspur (8)	EAG, ED	गेहूँ, चावल Wheat, Rice	...	GC(0.40) TWE(101.58)O(58.68)	17.81	4.86	21.04	T(4)M(2)	Kotal Khera	169
बिलासपुर Bilaspur (6)	...	...	70.01	...	...	...	2.03	...	Faiznagar	170
बिलासपुर Bilaspur (9)	...	गेहूँ, चावल Wheat, Rice	...	GC(192.64) TW(11.74)	47.75	6.88	25.90	T(4)M(1)	Harrya Kalan	171
बिलासपुर Bilaspur (9)	ED	गेहूँ, चावल Wheat, Rice	...	GC(154.60) TW(42.09)	21.85	7.68	17.81	T(3)M(2)	Gangapur Kalan	172
बिलासपुर Bilaspur (9)	ED	गेहूं, चावल Wheat, Rice	...	GC(120.20) TW(33.59)O(4.86)	10.12	4.86	14.15	T(1)	Narayan Nagla	173
केमरी Kemri (2)	EAG	गेहूं, चावल Wheat, Rice	...	TWE(123.43)	79.32	12.95	32.38	T(4)	Kamwa Nagla	174
बिलासपुर Bilaspur (12)	EAG	...	...	TWE(21.85)	44.53	7.28	14.16	...	Kazamganj	175

1	2	3	4	5	6	7	8	9	10	11
176	सुजानपुर	74.87	96(14)	-(-5)	-(-5)	T	-(-5)	बुध WED	BS	KR
177	दनकरी	235.94	620(95)	-(-5)	-(-5)	W,HP	-(-5)	-(-5)	-(10+)	KR
178	मुन्डिया कलां	278.03	901(128)	P(1),M(1)	-(-5)	TW	-(-5)	बुध WED	B5	KR
179	पिपलिया मिश्र	250.91	948(163)	P(1)	-(-5)	T	-(-5)	बुध WED	BS	KR
180	पजइया	191.02	736(97)	-(-5)	-(5-10)	TW	-(-5)	बुध WED	BS	KR
181	दनकरा	242.01	650(102)	P(1),M(1)	-(5-10)	W,HP	-(10+)	-(-5)	-(5-10)	KR
182	पृथीपुर	193.85	855(117)	P(1)	(5-10)	W,HP	-(-5)	-(-5)	-(5-10)	KR
183	उदयपुर	113.32	406(54)	P(1)	-(5-10)	W,HP	-(-5)	-(-5)	-(5-10)	PR
184	मालन खेड़ा	209.23	708(126)	P(1),M(1)	-(-5)	W,HP	-(-5)	मंगल TUE	-(5-10)	KR
185	वेदपुर	304.33	571(75)	P(1)	-(-5)	W,HP	-(-5)	-(5-10)	-(10+)	PR
186	अहरौला	295.43	281(49)	-(-5)	-(-5)	HP	-(10+)	-(-5)	-(10+)	PR
187	नवाब नगर	70.42	...	गैर आबाद					Uninhabited	KR
188	महतोश	473.50	2,073(356)	P(1)	FPC(1)	W,HP	-(10+)	-(-5)	BS	PR
189	बहादर गंज	147.31	426(72)	-(-5)	-(10+)	WHP	(10+)	-(-5)	BS	PR
190	टेहरी ख्वाजा	299.88	1,565(276)	P(1)	-(10+)	W,HP	-(10+)	-(-5)	BS	PR
191	बल खेड़ा	256.98	719(124)	-(-5)	-(-5)	W,HP	-(-5)	-(-5)	-(-5)	KR
192	खन्डिया	358.16	855(138)	P(1),M(1)	-(-5)	W,HP,R	-(10+)	-(5-10)	-(10+)	PR
193	बमनपुरा	373.13	1,389(247)	P(1)	-(-5)	W,HP	-(10+)	-(5-10)	-(5-10)	KR
194	पदपुरी	334.28	850(125)	P(1)	-(-5)	W,HP	-(10+)	-(-5)	-(-5)	KR
195	करसौली	112.91	340(42)	-(-5)	-(10+)	W,HP	-(10+)	-(-5)	BS	PR

12	13	14	15	16	17	18	19	20	2	1
बिलासपुर Bilaspur (9)	EAG, ED	गेहूँ, चावल Wheat, Rice	...	TWE(38.45) O(5.67)	14.57	2.82	13.36	T(2)	Sujanpur	176
बिलासपुर Bilaspur (12)	EAG	गेहूँ, चावल Wheat, Rice	...	GC(23.47) TWE(40.47) TW(16.19),R(4.05)	95.91	23.07	32.78	T(2)	Dankari	177
बिलासपुर Bilaspur (10)	EAG	गेहूँ, चावल Wheat, Rice	...	GC(88.22) TWE(27.11),O(9.71)	115.35	12.95	24.69	T(1)	Mundia Kalan	178
बिलासपुर Bilaspur (13)	EAG	गेहूँ, चावल Wheat, Rice	...	GC(165.93) TWE(6.48)	42.49	6.48	29.53	T(4)	Pipalia Misar	179
बिलासपुर Bilaspur (13)	...	गेहूँ, चावल Wheat, Rice	...	GC(142.45)	12.15	14.16	22.26	T(1)	Pajaiya	180
बिलासपुर Bilaspur (15)	...	गेहूँ, चावल Wheat, Rice	...	GC(47.35) TW(44.52)	112.91	113.76	23.47	...	Dankara	181
बिलासपुर Bilaspur (15)	...	गेहूँ, चावल Wheat, Rice	...	GC(103·20) TW(40.47)	24.69	7.69	17.80	...	Pirthipur	182
बिलासपुर Bilaspur (16)	...	गेहूँ, चावल Wheat, Rice	...	GC(19.43) TW(25.50)	51.40	6.88	10.11	T(1)	Udypur	183
बिलासपुर Bilaspur (15)	...	गेहूँ, चावल Wheat, Rice	...	GC(19.02) TW(34.80),O(1.21)	93.89	36.02	24.29	...	Malan Khera	184
रामपुर Rampur (45)	EAG, ED	गेहूँ, चावल Wheat, Rice	...	GC(91.87) TWE(38.04) R(90.65)	51.80	7.28	24.69	T(4),M(1)	Baidpur	185
रामपुर Rampur (45)	EAG, ED	गेहूँ, चावल Wheat, Rice	...	GC(155.00) TWE(67.99).O(6.48)	22.66	14.16	29.14	T(2) M(2) C(2),N(1)	Ahrola	186
बिलासपुर Bilaspur (4)	...	...	68.80	...	...	...	1.62	...	Nawabnagar	187
बिलासपुर Bilaspur (11)	...	गेहूँ, चावल Wheat, Rice	...	GC(208.42)	194.26	14.57	56.25	T(3)	Mahtosh	188
बिलासपुर Bilaspur (13)	...	गेहूँ, चावल Wheat, Rice	...	GC(18.21)	100.77	4.86	23.47	T(1)	Bahadarganj	189
बिलासपुर Bilaspur (14)	...	गेहूँ, चावल Wheat, Rice	...	GC(182.92)	67.18	10.12	39.66	T(1)	Tehri Khwaja	190
बिलासपुर Bilaspur (15)	EAG	गेहूँ, चावल Wheat, Rice	..	GC(10.93) TWE(23.47),O(2.83) TWE(46.54)R(8.09)	82.56	17.00	65.56	T(1)	Bal Khera	191
रामपुर Rampur (45)	EAG, ED,EO	गेहूँ, चावल Wheat, Rice	..	GC(103.60) TWE(74.06)R(8.09)	129.50	10.94	31.97	T(4),M(4)	Khandia	192
बिलासपुर Bilaspur (16)	EAG	गेहूँ, चावल Wheat, Rice	...	GC(109.27) TWE(53.83)R(12.14)	139.62	22.66	35 61	T(2)	Bamanpura	193
बिलासपुर Biiaspur (16)	EAG	गेहूँ, चावल Wheat, Rice		GC(0.81)TWE(28.33) TW(56.66) O(8.09),R(16.19)	150.95	37.64	35.61	T(4)	Padpuri	194
बिलासपुर Bilaspur (14)	...	गेहूँ, चावल Wheat, Rice	...	GC(60.30)	30.76	6.48	15.37	...	Karsauli	195

1	2	3	4	5	6	7	8	9	10	11
196	अहरो	531.78	3,057(479)	P(1),M(1)	–(–5)	W,HP	–(–5)	मंगल TUE	–(–5)	PR
197	भोलापुर जादीद	51.40	174(27)	–(–5)	–(–5)	W,HP	–(–5)	–(–5)	–(–5)	PR,KR
198	मनसूरपुर	111.29	792(114)	–(–5)	–(–5)	W,HP	–(–5)	–(–5)	–(–5)	PR,KR
199	सिसौना	169.16	1,210(199)	P(1)	–(–5)	W,HP	–(–5)	–(–5)	–(–5)	PR,KR
200	ईश्वरपुर	102.79	408(56)	–(–5)	–(–5)	W,HP	–(–5)	–(–5)	–(–5)	PR,KR
201	जौरासी	169.16	497(84)	–(–5)	–(10+)	W,HP	–(–5)	–(–5)	BS	PR,KR
202	ईंटगा वैरम नगर	255.77	1,019(149)	P(1)	–(10+)	W,HP	–(–5)	–(–5)	BS	PR,KR
203	पनवड़िया	331.45	1,043(154)	P(1)	–(10+)	W,HP	–(–5)	–(–5)	–(10+)	PR,KR
204	खजुरिया खुर्द	187.78	619(87)	P(1)	–(10+)	W,HP	–(10+)	–(–5)	–(10+)	PR,KR
205	खजुरिया कलाँ	244.84	1,166(185)	P(1)	–(10+)	W,HP	–(10+)	–(–5)	–(10+)	PR,KR
206	कायम गंज	138.00	498(75)	–(–5)	–(10+)	W,HP	–(10+)	–(–5)	–(10+)	PR,KR
207	उधमपुर	180.90	568(104)	–(–5)	–(10+)	W,HP	–(10+)	–(–5)	–(10+)	PR,KR
208	करसौला	182.12	638(93)	–(–5)	–(10+)	W,HP	–(10+)	–(–5)	–(10+)	PR,KR
209	कनकपुर	371.51	1,384(227)	P(1),M(1)	–(10+)	W,HP	–(10+)	–(–5)	–(10+)	PR,KR
210	औरंग नगर खेड़ा	131.93	763(110)	–(–5)	–(10+)	W,HP	–(10+)	–(–5)	–(10+)	PB,KR
211	पिपलिया विजय नगर	197.90	495(75)	–(–5)	(10+)	W,HP	–(10+)	–(–5)	–(10+)	PR,KR
212	रसूलपुर	167.14	905(136)	P(1)	(10+)	W,HP	–(10+)	रवि SUN	–(10+)	PR,KR
213	नरसुआ	112.91	434(67)	–(–5)	–(10+)	W,HP	(10+)	–(–5)	–(10+)	PR,KR

12	13	14	15	16	17	18	19	20	2	1
बरेली Bareilly (3)	EA	गेहूँ, चावल Wheat, Rice	...	GC(208.83) TWE(25.50)O(64.35)	125.05	63.54	44.51	T(6),M(4) C(2),N(10)	Ahro	196
बरेली Bareilly (5)	EAG	गेहूँ, चावल Wheat, Rice	...	TWE(1.21) TK(0.40)	41.68	7.28	0.83	N(10)	Bholapur Jadid	197
बरेली Bareilly (3)	EAG	गेहूँ, चावल Wheat, Rice	...	GC(77.30) TWE(7.83)	15.78	11.33	4.05	N(10)	Mansurpur	198
बरेली Bareilly (4)	EAG	गेहूँ, चावल Wheat, Rice	...	GC(65.16) TWE(38.85)TK(4.05)	42.49	15.78	2.83	N(10)	Sisauna	199
शीशगढ़ Shishgarh (3)	...	गेहूँ, चावल Wheat, Rice	...	TW(22.66) R(4.03),TK(2.83)	58.28	2.42	12.55	...	Ishwarpur	200
बिलासपुर Bilaspur (13)	...	गेहूं, चावल Wheat, Rice	...	GC(12.95)	127.89	11.73	16.59	T(1)	Jaurasi	201
बिलासपुर Bilaspur (15)	EO	गेहूँ, चावल Wheat, Rice	...	GC(69.61)	152.98	12.14	21.04	T(2)	Itan Gabairam-nagar	202
रामपुर Rampur (47)	EO	गेहूँ, चावल Wheat, Rice	...	GC(3.24) TW(26.31)R(27.11)	229.06	13.76	31.97	T(2)	Panwaria	203
रामपुर Rampur (44)	...	गेहूँ, चावल Wheat, Rice	...	TW(27.52) R(13.76)	112.91	14.57	19.02	...	Khajuria Khurd	204
रामपुर Rampur (45)	EAG	गेहूं, चावल Wheat, Rice	...	GC(38.45) TWE(18.21) TK(4.05)	149.33	10.52	24.28	T(4)C(1)	Khajuria Kalan	205
रामपुर Rampur (47)	EAG	गेहूँ, चावल Wheat, Rice	...	GC(46.95) TWE(8.90) W(1.21),TK(0.40)	62.32	6.48	11.74	...	Qaimganj	206
रामपुर Rampur (46)	...	गेहूँ, चावल Wheat, Rice	...	TW(23.88) W(1.21),O(1.21)	136.79	3.65	14.16	T(2)	Udhampur	207
रामपुर Rampur (47)	...	गेहूँ, चावल Wheat, Rice	...	TW(11.33),W(4.05) TK(1.62),O(0.40)	132.34	13.36	19.02	...	Karsaula	208
रामपुर Rampur (48)	...	गेहूँ, चावल Wheat, Rice	...	TW(22.66) R(18.62)	274.79	17.40	38.04	T(1)	Kanakpur	209
रामपुर Rampur (46)	...	गेहूँ, चावल Wheat, Rice	...	TW(24.28)	92.27	4.45	10.93	T(1)	Aurangnagar Khera	210
रामपुर Rampur (45)	...	गेहूँ, चावल Wheat,Rice	...	W(1.21),O(7.69)	155.81	13.76	19.43	T(2)	Pipalia Vijay-nagar	211
रामपुर Rampur (49)	...	गेहूँ, चावल Wheat, Rice	...	GC(0.40),W(2.83)	134.77	6.88	22.26	T(1)	Rasulpur	212
रामपुर Rampur (50)	...	गेहूँ, चावल Wheat, Rice	...	GC(8.09),TW(4.45) TK(4.86),R(3.64)	70.83	6.88	14.16	T(1)	Narsua	213

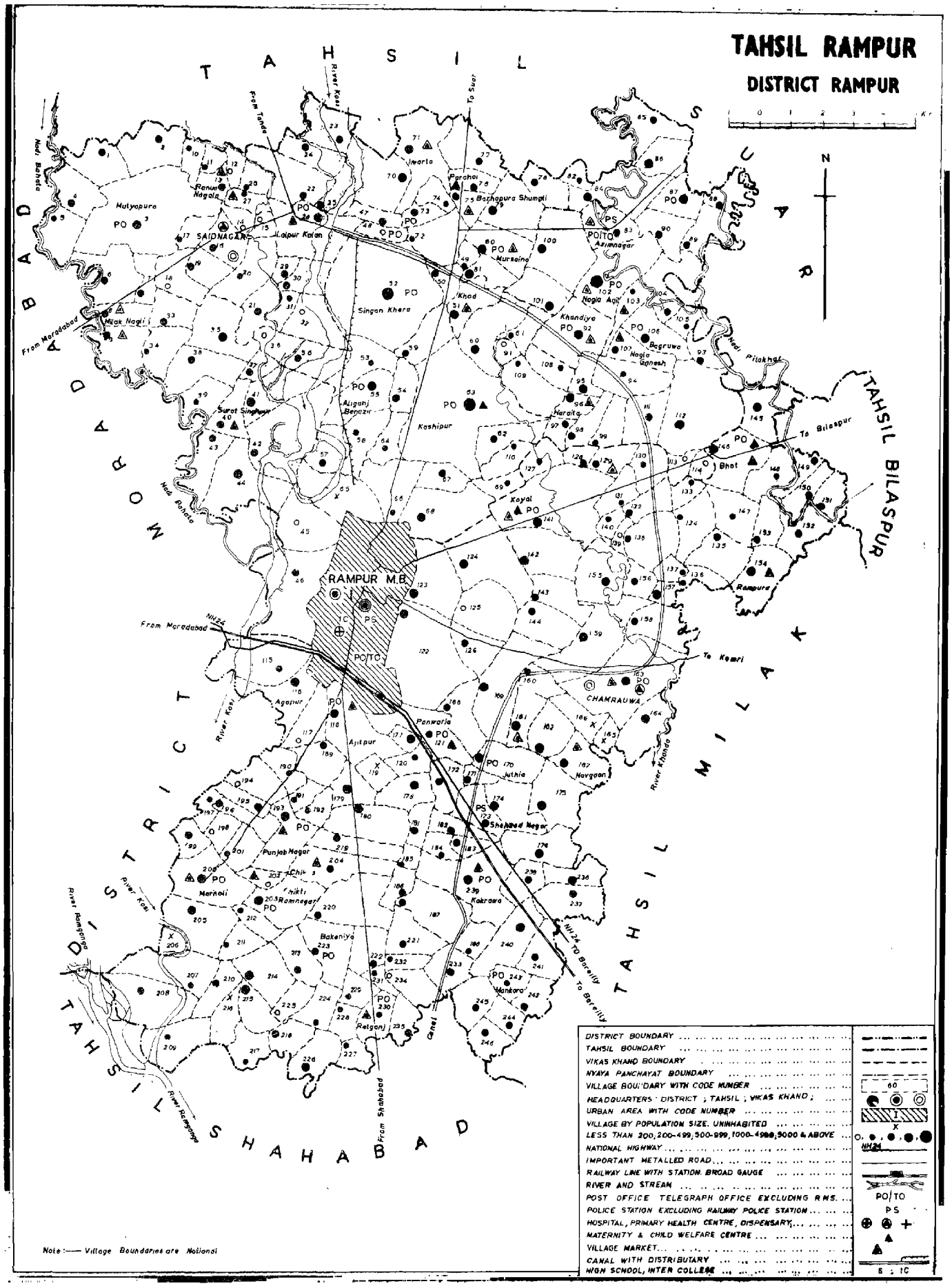
TAHSIL RAMPUR
DISTRICT RAMPUR
TAHSIL SUAR
TAHSIL BILASPUR
TAHSIL MILAK
TAHSIL SHAHABAD
DISTRICT MORADABAD
RAMPUR M.B.
SAIDNAGAR
CHAMRAUWA
Mutyapura
Ranua Nagala
Lalpur Kalan
Iwarta
Parahai
Barhapura Shumali
Mursaina
Azimnagar
Nagla Aqil
Khandiya
Bagruwa
Nagla Ganesh
Khod
Singan Khera
Milak Nagli
Surat Singhpur
Aliganj Benazir
Kashipur
Haraita
Bhot
Koyal
Rampura
Agapur
Ajitpur
Panwaria
Juthia
Navgaon
Shahzad Nagar
Punjab Nagar
Marholi
Ramnagar
Kakrawa
Bakeniya
Retganj
Mankara
From Moradabad
From Tanda
From Shahabad
To Suar
To Bilaspur
To Kemri
To Bareilly
NH24
River Kosi
River Khanda
River Ramganga
Nadi Bahata
Nadi Pilakhat
Canal
DISTRICT BOUNDARY
TAHSIL BOUNDARY
VIKAS KHAND BOUNDARY
NYAYA PANCHAYAT BOUNDARY
VILLAGE BOUNDARY WITH CODE NUMBER
HEADQUARTERS : DISTRICT ; TAHSIL ; VIKAS KHAND ;
URBAN AREA WITH CODE NUMBER
VILLAGE BY POPULATION SIZE. UNINHABITED
LESS THAN 200, 200-499, 500-999, 1000-4999, 5000 & ABOVE
NATIONAL HIGHWAY
IMPORTANT METALLED ROAD
RAILWAY LINE WITH STATION. BROAD GAUGE
RIVER AND STREAM
POST OFFICE TELEGRAPH OFFICE EXCLUDING RMS.
POLICE STATION EXCLUDING RAILWAY POLICE STATION
HOSPITAL, PRIMARY HEALTH CENTRE, DISPENSARY
MATERNITY & CHILD WELFARE CENTRE
VILLAGE MARKET
CANAL WITH DISTRIBUTARY
HIGH SCHOOL, INTER COLLEGE
Note :— Village Boundaries are Notional

3 रामपुर तहसील
Rampur Tahsil

ग्रामों की वर्णानुक्रम सूची

रामपुर तहसील

क्रम सं०	ग्राम का नाम	लोकेशन कोड नं०	क्रम सं०	ग्राम का नाम	लोकेशन कोड नं०	क्रम सं०	ग्राम का नाम	लोकेशन कोड नं०
1	2	3	1	2	3	1	2	3
1	अजयपुर	67	36	काशीपुर	63	71	ठीटर	65
2	अजीतपुर	118	37	किशनपुर अटरया	58	72	डूगरपुर	66
3	अजीमनगर	83	38	किशनपुर पनचक्की	111	73	डूडयी	174
4	अटरिया	57	39	किशराल	153	74	ढक्का हाजीनगर	95
5	अफजलपुर पट्टी	161	40	कुवड़ी खेड़ा	99	75	तालाबपुर	145
6	अब्बासनगर	184	41	कुचैटा	78	76	ताशका	122
7	अलीगज बेनजीर	55	42	कुम्हरिया	79	77	तुसड़िया	175
8	अलीनगर जनूबी	178	43	केसरपुर	62	78	थैंगा	194
9	अलीनगर शुमाली	90	44	कोयला	141	79	दनियापुर शंकरपुर	237
10	अशोकपुर	150	45	कोयली	142	80	दबका	162
11	अहमदनगर कला	38	46	खजूरिया	244	81	दरयागढ़	93
12	अहमदनगर खेड़ा	228	47	खड़िया	92	82	दर्शनपुर	15
13	अहमदनगर जहाँगीर	177	48	खिजरपुर	47	83	दलेलनगर	41
14	अहमदनगर तराना	158	49	खिमोत्था खेड़ा	88	84	दिलपुरा	100
15	अहमदनगर थैंगा	190	50	खिमोत्था वख्ती	89	85	दीनपुर	241
16	अहमदनगर निकट आंगा	91	51	खुर्शीदनगर	94	86	दुर्ग नगला	171
17	अहमदनगर निकठ फैजगंज	30	52	खेरुल्लापुर	134	87	देवरनिया शर्की	136
18	अहमदनगर पहाड़ी	125	53	खोद	51	88	देवरनिया शुमाली	87
19	अहमदपुर	27	54	खोदपुरा	112	89	धनूपुरा	97
20	अहमंदाबाद	29	55	गोहरपुर	197	90	नईमगंज	229
21	अहरोला	53	56	गॉगन नगला	6	91	नगला गनेश	107
22	आगापुर	116	57	घनश्यामपुर	209	92	नगला वासन नगली	156
23	आंगा	60	58	चक शादीनगर	120	93	नगलिया अकिल	102
24	इन्द्रा	144	59	चमरपुरा	160	94	नगलिया कसमगंज	22
25	इन्द्री	143	60	चमरुव्वा	163	95	नयागांव	222
26	इमरता	71	61	चिकटी रामनगर	203	96	नवादा	128
27	ईश्वरपुर	25	62	चिकना	204	97	नबाबगंज जनूबी	206
28	ककरुड़ा	239	63	जगतपुर	54	98	नबाबगंज शुमाली	73
29	कजरहाई	147	64	जटपुरा	84	99	नवीगंज	32
30	करनपुर	77	65	जिठनिया शर्की	135	100	नसरतनगर	186
31	करीमपुर गर्बी	34	66	जूठिया	170	101	नसीम गंज	7
32	करीमपुर शर्की	152	67	जोलपुर	210	102	नौगवाँ	167
33	कलईयानगला	4	68	झुरक झुण्डी	1	103	नौरंगपुर	109
34	कलरक	246	69	टिकट गंग	117	104	पट्टी अशोकपुर	151
35	कल्याणपुर	183	70	ठाकुरद्वारा	199	105	पट्टी कल्याणपुर	182

ग्रामों की वर्णानुक्रम सूची

रामपुर तहसील (क्रमशः)

क्रम सं०	ग्राम का नाम	लोकेशन कोड नं०	क्रम सं०	ग्राम का नाम	लोकेशन कोड नं०	क्रम सं०	ग्राम का नाम	लोकेशन कोड नं०
1	2	3	1	2	3	1	2	3
106	पत्थर खेड़ा	130	141	बिज्जईया	195	176	मिलक नगली	8
107	पनजाबनगर	193	142	बीसरा	205	177	मिलक निस्बी सिंह	196
108	पनवाड़िया	121	143	बीसरी	212	178	मिलक बदूला	127
109	परचई	76	144	घाटम पुर	46	179	मिलक मिर्जा फम्याज	98
110	परसूपुरा	33	145	बेन्दूखेड़ा	5	180	मिलक याकूब अली खां	114
111	पसियापुरा शुमाली	64	146	बैजनी	43	181	मिलक शादोनगर	119
112	पसियापुरा जनूबी	189	147	बैजना	44	182	मिलक सनईया	131
113	पहाड़पुर	12	148	भइया नगला	208	183	मिलक सिकरौल	215
114	पहाड़ी	126	149	भतपुरा	20	184	मिलक हासम	110
115	पाईन्दानगर	85	150	भन्डपुरा	240	185	मिश्रीनगर जनूबी	213
116	पीपलगांव	157	151	भमरुआ	169	186	मिश्रीनगर शुमाली	72
117	पैंगपुर	149	152	भवानीपुर	14	187	मुत्यापुरा	2
118	पैंगा	59	153	भोट	146	188	मुत्यापुरा	148
119	प्रतापपुर हरदासपुर	235	154	मगरमऊ	176	189	मुन्डिया	74
120	प्रानपुर	42	155	मढ़ौली	200	190	मुरसैना	80
121	फतेपुर	236	156	मनकरा	243	191	भोमिनपुर अहमदाबाद	259
122	फैजगंज	31	157	मनसूरपुर	115	192	मोहनपुर	133
123	फैजनगर	219	158	मन्डयान उदयराज	238	193	मोहम्दपुर नाथ	104
124	फैजुल्लानगर	172	159	मन्डयान कली	218	194	मुड़िया खेड़ा	221
125	बकेनिया	223	160	मन्डयान जोलपुर	216	195	मेहन्दीनगर जनूबी	201
126	बगड़खा	86	161	मन्डयान बल्लू	181	196	मेहन्दीनगर कार्थ	108
127	बगरुव्वा	106	162	मन्डयान रामी	185	197	मगूपुरा	36
128	बजावाला	70	163	मन्डयान शादी	179	198	रतनपुरा जनूबी	227
129	बढ़पुरा शर्की	168	164	मन्तूनगर	137	199	रतनपुरा नाथ	101
130	बढ़पुरा शुमाली	75	165	मरघटी	39	200	रनुआ नगला	13
131	बमनपुरी	123	166	महमूदपुर	211	201	रमपुरा	154
132	बहपुरा	226	167	मानकपुर	19	202	रवन्ना	56
133	बहपुरी	217	168	मिलक अफजल खां	48	203	रसूलपुर	198
134	बहादरपुर	17	169	मिलक अब्बू खां	49	204	रहपुरा	69
135	बहादुरगढ़	105	170	मिलक आरिफ	61	205	राजा रामपुर	242
136	बहादुरगंज	81	171	मिलक इच्छाराम	191	206	रायपुर	180
137	बागी	124	172	मिलक ईब्राहिमशाह	166	207	रेतगज	230
138	बाजीदपुर	129	173	मिलक गुलाम हजरत खां	165	208	लदोरा नरायणपुर	220
139	बास नगली	155	174	मिलक डयोढ़ी इनायतरसूलखां	202	209	लदोरी	224
140	बिजपुरी	24	175	मिलक तहवर अली खां	231	210	लालपुर कलां	28

ग्रामों की वर्णानुक्रम सूची

रामपुर तहसील (समाप्त)

क्रम सं०	ग्राम का नाम	लोकेशन कोड नं०	क्रम सं०	ग्राम का नाम	लोकेशन कोड नं०	क्रम सं०	ग्राम का नाम	लोकेशन कोड नं०
1	2	3	1	2	3	1	2	3
211	लालपुर पट्टी कादर खाँ	188	226	सहरिया दराज	11	241	हमीरपुर	3
212	लालपुर पट्टी कुन्दन	233	227	सहरिया नरपत	10	242	हरयाल	245
213	लालपुर पट्टी खुर्द	232	228	सिकरोल	214	243	हरैटा	96
214	लालपुर पट्टी सईदगंज	234	229	सूरजपुर	23	244	हसनपुर	207
215	लालू नगला	164	230	सूरतसिंहपुर	40	245	हाजीनगर	187
216	वजीरनगर	192	231	सैद अलीगंज बंजरया	18	246	होंसपुर	9
217	शाहाजादनगर	173	232	सैद नगर जनूबी	225			
218	शाहदरा उर्फ थानोपुर	113	233	सैद नगर बंजर पट्टी	16			
219	शिकारपुर	26	234	सैदाबाद	82			
220	सनईया अहमद	138	235	सैनपुर	103			
221	सनईया चक्र	139	236	सींगन खेड़ा	52			
222	सनईया जट	140	237	सींगनी	21			
223	सनईया सुख	132	238	सैंजनी नानकार	68			
224	सरकडी	37	239	हकीमगंज	50			
225	सरावा	35	240	हजरतपुर	45			

ALPHABETICAL LIST OF VILLAGES

RAMPUR TAHSIL

S.No.	Name of village	Location Code No.	S.No.	Name of village	Location Code No.	S.No.	Name of village	Location Code No.
1	2	3	1	2	3	1	2	3
1	Aanga	60	36	Barhpura Sharki	168	71	Durgunagla	171
2	Abbasnagar	184	37	Barhpura Shumali	75	72	Faizganj	31
3	Afzalpur Patti	161	38	Bas Nagli	155	73	Faiznagar	219
4	Aghapur	116	39	Bazeedpur	129	74	Faizullah Nagar	172
5	Ahmadabad	29	40	Behpura	226	75	Fattepur	236
6	Ahmadnagar Jahangir	177	41	Benazeerpura urf Ghatampur	46	76	Gangan Nagla	6
7	Ahmadnagar Kalan	38	42	Bendn Khera	5	77	Ghanshyampur	209
8	Ahmadnagar Khera	228	43	Bhaiya Nagla	208	78	Goharpur	197
9	Ahmadnagar Near Aanga	91	44	Bhamrawa	169	79	Hajinagar	187
10	Ahmadngar Naar Faizganj	30	45	Bhandpura	240	80	Hankeemganj	50
11	Ahmadnagar Pahari	125	46	Bhatpura	20	81	Hamirpur	3
12	Ahmadnagar Tarana	158	47	Bhawanipur	14	82	Haraita	96
13	Ahmadnagar Thaiga	190	48	Bhot	146	83	Haryal	245
14	Ahmadpur	27	49	Bijjaiya	195	84	Hasanpur	207
15	Ahrola	53	50	Bijpuri	24	85	Hamspur	9
16	Ajaipur	67	51	Bisra	205	86	Hazratpur	45
17	Ajitpur	118	52	Bisri	212	87	Imrta	71
18	Aliganj Benazeer	55	53	Chak Shadinagar	120	88	Indra	144
19	Alinagar Janubi	178	54	Chamarpura	160	89	Indri	143
20	Alinagar Shumali	90	55	Chamrawa	163	90	Ishwarpur	25
21	Ashokpur	150	56	Chikna	204	91	Jagatpur	54
22	Atariya	57	57	Chikti Ramnagar	203	92	Jatpura	84
23	Azimnagar	83	58	Dabka	162	93	Jhurk Jhundi	1
24	Bagarkha	86	59	Dalelnagar	41	94	Jithaniyan Sharki	135
25	Bagi	124	60	Danyapur Shankarpur	237	95	Jolpur	210
26	Bagruwa	106	61	Darshanpur	15	96	Juhtia	170
27	Bahadurgarh	105	62	Daryagarh	93	97	Kaisarpur	62
28	Bahadarpur	17	63	Deenpur	241	98	Kajarhai	147
29	Bahadurganj	81	64	Deorani Ya Sharqi	136	99	Kakrawa	239
30	Bahpuri	217	65	Deorani Ya Shumali	87	100	Kalaiya Nagla	4
31	Bainjna	44	66	Dhakkahajinagar	95	101	Kalrakh	246
32	Bainjni	43	67	Dhanupura	97	102	Kalyanpur	183
33	Bajawala	70	68	Dilpura	100	103	Karanpur	77
34	Bakainiya	223	69	Dudai	174	104	Karimpur Garbi	34
35	Bamanpuri	123	70	Dungarpur	66	105	Karimpur Sharqi	152

ALPHABETICAL LIST OF VILLAGES

RAMPUR TAHSIL (Contd.)

S.No.	Name of Village	Location Code No.	S.No.	Name of Village	Location Code No.	S.No.	Name of Village	Location Code No.
1	2	3	1	2	3	1	2	3
106	Kashipur	63	141	Mandaiyan Udairaj	238	176	Nabiganj	32
107	Khajuiya	244	142	Mangupura	36	177	Nagalia Qasamganj	22
108	Khandiya	92	143	Mankara	243	178	Nagla Bansagli	156
109	Kherullahpur	134	144	Mannunagar	137	179	Nagla Ganesh	107
110	Khimotya Bakhti	89	145	Mansurpura	116	180	Naglia Aqil	102
111	Khimotya Khera	88	146	Marghati	39	181	Naimganj	229
112	Khizarpur	47	147	Mehdinagar Jonobi	201	182	Nasimganj	7
113	Khod	51	148	Mehndinagar North	108	183	Nasratnagar	186
114	Khodpura	112	149	Milak Aboo Khan	49	184	Naugawan	167
115	Khursheednagar	94	150	Milak Afzal Khan	48	185	Naurangpur	109
116	Kishanpur (Near Atariya	58	151	Milak Arif	61	186	Nawabganj Jonobi	206
117	Kishanpur Punchakki	111	152	Milak Badulla	127	187	Nawab Ganj Shumali	73
118	Kisrol	153	153	Milak Deori Inayat Rasul Khan	202	188	Nawada	128
119	Koyla	141	154	Milak Gulam Hazrat Khan	165	189	Nayagaon	222
120	Kayli	142	155	Milak Hasham	110	190	Pahari	126
121	Kuchacta	78	156	Milak Ibrahim Shah	166	191	paharpur	12
122	Kukri Kher	99	157	Milak Incharam	191	192	Paiga	59
123	Kumharya	79	158	Milak Mirza Faiyaz	98	193	Paimpur	149
124	Ladora Narayanpur	220	159	Milak Nagli	8	194	Paindanagar	85
125	Ladori	224	160	Milak Nibbi Singh	196	195	Panwaria	121
126	Lalpur Kalan	28	161	Milak Sainaya	131	196	Parchai	76
127	Lalpur Patti Khurd	232	162	Milak Shadinagar	119	197	Parsupura	33
128	Lalpur Patti Kundan	233	163	Milak Sikrol	215	198	Partappur Hardaspur	235
129	Lalpur Patti Qadar Khan	188	164	Milak Tahawar Ali Khan	231	199	Pasiapura Jonobi	189
130	Lalpur Patti Saidganj	234	165	Milak Yaqub Ali Khan	114	200	Pasiapura North	64
131	Lalu Nagla	164	166	Misrinagar Jonobi	213	201	Patther Khera	130
132	Madholi	200	167	Misrinagar Shumali	72	202	Patti Ashokpur	151
133	Mager Mau	176	168	Mohammad North	104	203	Patti Kalyanpur	182
134	Mahmoodpur	211	169	Mohanpur	133	204	Pipalgaon	157
135	Manakpur	19	170	Mominpur Ahmadabad	159	205	Pranpur	42
136	Mandaiyan Ballu	181	171	Motiyapura	148	206	Punjabnagar	193
137	Mandaiyan Jolpur	216	172	Mundiya	74	207	Raipur	180
138	Mandaiyan Kali	218	173	Mundiya Khera	221	208	Raitganj	230
139	Mandaiyan Rami	185	174	Mursaina	80	209	Rajarampur	242
140	Mandaiyan Shadi	179	175	Mutyapura	2	210	Rampura	154

ALPHABETICAL LIST OF VILLAGES

RAMPUR TAHSIL (Concld.)

S.No.	Name of Village	Location Code No.	S.No.	Name of Village	Location Code No.	S.No.	Name of Village	Location Code No.
1	2	3	1	2	3	1	2	3
211	Ranwa Nag'a	13	226	Sainaya Jat	140	241	Thaiga	194
212	Rasulpur	198	227	Sainaya Sukh	132	242	Thakur Duwara	199
213	Ratanpura Jonobi	227	228	Sainpur	103	243	Thotar	65
214	Ratanpura North	101	229	Sarawa	35	244	Tikatganj	117
215	Rawanna	56	230	Sarkarri	37	245	Tumria	175
216	Rehpura	69	231	Shahdara Urf Thanopur	113	246	Wazir Nagar	192
217	Saheriya Daraz	11	232	Shahzadnagar	173			
218	Saheriya Narpat	10	233	Shikarpur	26			
219	Saidabad	82	234	Signi	21			
220	Saidaliganj Banzaria	18	235	Sikrol	214			
221	Saidnagar Bajar Patti	16	236	Singan Khera	52			
222	Saidnagar Jonobi	255	237	Surajpur	23			
223	Saijni Nankar	68	238	Surajsinghpur	40			
224	Sainaya Ahmad	138	239	Talabpur	145			
225	Sainaya Chak	139	240	Tashka	122			

उपलब्ध जनसुविधाएँ–[यदि ग्राम में सुविधाएँ उपलब्ध नहीं हैं तो कालम में डैश (—) लगाया गया है तथा इसके बाद कोष्टकों में जितनी निकटतम दूरी पर सुविधा उपलब्ध है मोटे तौर पर वह दूरी इस प्रकार दी गई है —5 कि. मी., 5 से 10 कि. मी. और 10+ कि. मी.]
Amenities available—[If not available within the village, a dash (—) is shown in the column and next to it, in brackets, the distance in broad range viz. —5 kms., 5—10 kms. and 10+ kms., of the nearest place where the facility is available is given]

लोकेशन कोड नं॰ Location Code No.	ग्राम का नाम	ग्राम का कुल क्षेत्रफल (हेक्टेयर में) Total area of Village (in Hectares)	कुल जनसंख्या और परिवारों की संख्या Total Population and No. of Households	शैक्षिक Educational	चिकित्सा Medical	पीने का पानी (पीने योग्य) Drinking Water(Potable)	डाक और तार Post and Telegraph	बाजार/हाट का दिन/के दिन यदि कोई हों Day or days of Market/ *hat*, if any	संचार व्यवस्था (बस स्टाप, रेलवे स्टेशन, जल मार्ग) Communications (Bus Stop, Railway Station, Waterways)	ग्राम तक पहुँचने का मार्ग Approach to *Village*
1	2	3	4	5	6	7	8	9	10	11
1	झुरक झुन्ड़ी	137.19	683(101)	—(–5)	–(5–10)	W	–(5–10)	–(5–10)	BS	KR
2	मुतियापुरा	117.77	579(102)	–(–5)	–(–5)	W	–(–5)	–(5–10)	BS	KR
3	हमीरपुर	821.95	3,292(536)	P(1)	–(–5)	W	PO	–(5–10)	–(–5)	KR
4	कलईया नगला	206.80	854(159)	P(1)	–(5–10)	W	–(5–10)	–(5–10)	–(5–10)	KR
5	बैन्दू खेड़ा	140.84	495(78)	–(–5)	–(5–10)	W	–(5–10)	–(5–10)	–(5–10)	KR
6	गगन नगला	261.44	568(101)	P(1)	–(–5)	W	–(–5)	–(5–10)	–(5–10)	KR,PR
7	नसीमगंज	131.93	731(124)	–(–5)	–(–5)	W	–(–5)	–(5–10)	–(5–10)	PR
8	मिलक नगली	57.06	568(80)	P(1)	–(–5)	W	–(–5)	बुद्ध WED	(5–10)	PR,KR
9	हौंसपुर	199.11	761(127)	P(1)	–(–5)	W	–(–5)	बुद्ध WED	–(5–10)	PR,KR
10	सहरिया नरपत	77.70	382(48)	–(–5)	–(–5)	W	–(–5)	–(5–10)	–(5–10)	KR
11	सहरिया दराज	75.27	343(66)	–(–5)	–(–5)	W	–(–5)	–(5–10)	–(5–10)	KR
12	पहाड़पुर	55.44	180(29)	–(–5)	–(–5)	W	–(–5)	–(5–10)	–(5–10)	PR,KR
13	रनुआ नगला	168.76	641(93)	–(–5)	–(–5)	W	–(–5)	सोम MON	–(5–10)	KR
14	भवानीपुर	47.35	146(20)	–(–5)	–(–5)	W	–(–5)	–(–5)	–(5–10)	PR,KR
15	दर्शनपुर	65.97	102(14)	–(–5)	–(–5)	W	–(–5)	–(5–10)	–(5–10	PR,KR

VILLAGE DIRECTORY

AMENITIES AND LAND USE

RAMPUR TAHSIL—3

निकटतम कस्बा और उसकी दूरी (कि०मी० में) Nearest Town and Distance (in Km.)	बिजली की आपूर्ति Power Supply	मुख्य खाद्यान्न Staple food	भूमि उपयोग (अर्थात विभिन्न उपयोगों में आने वाले भू क्षेत्र हेक्टेयर में दशमलव के दो स्थानों तक) Land use (*i. e.* areas under different type of land use in hectares rounded upto two decimal places)						Name of Village	लोकेशन कोड नं० Location Code No.
			वन Forest	सिंचित साधन Irrigated (by sources)	असिंचित Unirrigated	कृषि योग्य बंजर भूमि गोचर एवं चरागाह सहित Culturable Waste including Gaucher & Groves	कृषि के लिए अनुपलब्ध भूमि Area not Available for Cultivation	टिप्पणी (धार्मिक ऐतिहासिक या पुरातत्व महत्व के स्थल Remarks (including any Place of Religious, Historical or Archaeological interest)		
12	13	14	15	16	17	18	19	20	2	1
रामपुर Rampur (20)	...	गेहूँ, चावल Wheat, Rice	...	W(41.28),O(17 81) TW(15.38),TK(6.88)	42.49	10.93	2.42	...	Jhurk Jhundi	1
रामपुर Rampur (24)	...	गेहूँ, चावल Wheat, Rice	...	TW(11.74), GC(12.14)	79.32	12.14	2.43	...	Mutyapura	2
रामपुर Rampur (20)	EAG	गेहूँ, चावल Wheat, Rice	...	TWE(356.54)	415.63	23.47	26.31	...	Hamirpur	3
रामपुर Rampur (20)	...	गेहूँ, चावल Wheat, Rice	..	TW(80.94) GC(65.56)	38.04	18.62	3.64	...	Kalaiya Nagla	4
रामपुर Rampur (20)	...	गेहूँ,चावल Wheat, Rice	...	TW(81.34), W(34.80)	10.93	11.74	2.03	...	Bendu Khera	5
रामपुर Rampur (19)	EAG	गेहूँ, चावल Wheat, Rice	...	TWE(109.67)	70.02	27.52	54.23	T(1)	Gangan Nagla	6
रामपुर Rampur (18)	EAG, ED	गेहूँ, चावल Wheat, Rice	...	TWE(108.05)	9.72	3.64	10.52	...	Nasimganj	7
रामपुर Rampur (20)	EAG, ED	गेहूँ, चावल Wheat, Rice	...	TWE(30.35)	13.36	11.33	2.02	T(1),C(1)	Milak Nagli	8
रामपुर Rampur (20)	...	गेहूँ, चावल Wheat, Rice	...	TW(107.25)	44.52	23.06	24.28	...	Haunspur	9
रामपुर Rampur (20)	...	गेहूँ, चावल Wheate, Rice	...	TW(19.43)	48.16	7.28	2.83	...	Saheriya Narpat	10
रामपुर Rampur (11)	...	गेहूँ, चावल Wheat, Rice	...	TK(3.24),W(19.02)	41.68	6.88	4.45	...	Saheriya Daraz	11
रामपुर Rampur (10)	...	चावल ज्वार Rice, Juar	...	W(28.33),TW(2.82)	19.43	4.05	0.81	...	Paharpur	12
रामपुर Rampur (15)	...	गेहूँ, चावल Wheat, Rice	...	TW(23.47),TK(63.94), O(0.40)	55.44	18.23	7.28	...	Ranwa Nagla	13
रामपुर Rampur (10)	...	गेहूँ, चावल Wheat, Rice	...	TW(19.83)W(6.07)	17.81	2.83	0.81	...	Bhawanipur	14
रामपुर Rampur (10)	...	गेहूँ, चावल Wheat, Rice	...	TW(23.88)	31.97	6.88	3.24	...	Darshanpur	15

1	2	3	4	5	6	7	8	9	10	11
16	सैदनगर बजरपट्टी	131.53	639(110)	P(1), M(1)	O(1)	W	–(–5)	–(–5)	–(–5)	PR
17	बहादुरपुर	52.21	378(61)	M(1)	O(1)	W	–(–5)	–(–5)	–(–5)	PR
18	सैद अलीगंज उर्फ बजरिया	119.39	125(17)	–(–5)	–(–5)	W	–(–5)	–(5–10)	–(5–10)	PR,KR
19	मानकपुर	171.19	705(104)	P(1)	–(–5)	W	–(–5)	–(–5)	–(–5)	PR
20	भटपुरा	212.47	471(66)	–(–5)	–(–5)	W	–(–5)	–(5–10)	–(5–10)	PR,KR
21	सींगनी	151.76	774(121)	–(–5)	–(–5)	W	–(–5)	–(5–10)	–(5–10)	NR,KR
22	नगलिया कासमगंज	252.53	901(151)	P(1)	–(–5)	W	–(–5)	–(–5)	–(–5)	PR
23	सूरजपुर	215.71	981(161)	P(1)	–(–5)	W	–(–5)	–(–5)	–(–5)	PR,KR
24	बिजपुरी	132.74	810(134)	P(1)	–(5–10)	W	–(–5)	–(–5)	–(–5)	PR,KR
25	ईश्वरपुर	146.50	759(136)	–(–5)	–(–5)	W	–(–5)	–(–5)	–(–5)	PR
26	शिकारपुर	101.18	285(47)	–(–5)	–(–5)	W	–(–5)	–(–5)	–(–5)	PR,KR
27	अहमदपुर	77.70	252(47)	P(1)	–(–5)	W	–(5–10)	शुक्र FRI	–(–5)	PR,KR
28	लालपुर कलां	346.83	2,819(451)	P(1),M(1)	–(–5)	W	PO, PHONE	शुक्र FRI	BS	PR
29	अहमदाबाद	84.99	591(99)	P(1)	–(–5)	W	–(–5)	–(–5)	–(–5)	KR
30	अहमदनगर निकट फैजगंज	80,94	546(84)	P(1)	–(–5)	W	–(–5)	–(–5)	–(–5)	KR
31	फैजगंज	59.09	208(29)	–(–5)	–(–5)	W	–(–5)	–(–5)	–(–5)	KR
32	नबीगंज	63.13	168(28)	–(–5)	–(–5)	W	–(–5)	–(–5)	–(–5)	KR
33	परसूपुर	123.43	523(91)	–(–5)	–(–5)	W	–(–5)	–(5–10)	–(5–10)	KR
34	करीमपुर गर्वी	39.66	244(41)	–(–5)	–(–5)	W	–(–5)	–(–5)	–(5–10)	KR
35	सरावा	469.86	1,676(264)	P(1)	–(–5)	W	–(–5)	–(–5)	–(5–10)	KR,NR

12	13	14	15	16	17	18	19	20	2	1
रामपुर Rampur (12)	ED, EAG	गेहूँ, मक्का Wheat, Maize	...	TWE(6.07),W(75.27)	36.02	12.95	1.22	T(1),M(1)	Saidnagar Bajar Patti	16
रामपुर Rampur (11)	...	गेहूँ, चावल Wheat, Rice	...	TK(0.40),GC(19.43), TW(12.55)	13.36	5.67	0.80	...	Bahadarpur	17
रामपुर Rampur (11)	EA	गेहूँ, मक्का Wheat, Maize	...	TWE(80.94), TK(10.12)	10.93	14.97	2.43	...	Said Aliganj Urf Bajaria	18
रामपुर Rampur (12)	EAG	गेहूँ, चावल Wheat, Rice	...	TWE(40.87),O(76.49)	36.42	12.95	4.46	T(1)	Manakpur	19
रामपुर Rampur (9)	EAG	गेहूँ, मक्का Wheat, Maize	...	TWE(158.64)	28.74	17.00	8.09	...	Bhatpura	20
रामपुर Rampur (17)	EAG	गेहूँ मक्का Wheat, Maize	...	TWE(84.99), GC(5.67)	36.42	14.97	9.71	...	Signi	21
रामपुर Rampur (20)	EAG	गेहूँ, मक्का Wheat, Maize	...	TWE(73.25)	150.95	7.69	20.64	T(1)	Naglia Qasamganj	22
रामपुर Rampur (22)	...	गेहूँ, चावल Wheat, Rice	...	W(3.64),TK(53.42)	82.96	6.07	69.62	...	Surajpur	23
रामपुर Rampur (22)	EAG	गेहूँ, चावल Wheat, Rice	...	TWE(64.35),	39.25	4.86	24.28	...	Bijpuri	24
रामपुर Rampur (16)	EAG	गेहूँ, चावल Wheat, Rice	...	W(4.86),TK(0.81) TWE(39.66)	40.06	4.05	57.06	...	Ishwarpur	25
रामपुर Rampur (11)	...	गेहूँ, चावल Wheat, Rice	...	W(59.09)	31.16	7.69	3.24	...	Shikarpur	26
रामपुर Rampur (11)	...	गेहूँ, चावल Wheat, Rice	...	W(14.57)	56.25	5.67	1.21	...	Ahmadpur	27
रामपुर Rampur (15)	ED	गेहूँ, चावल Wheat, Rice	...	O(3.24),W(20.64), TW(51.40),GC(105.22)	64.75	21.45	80.13	T(1),M(1)	Lalpur Kalan	28
रामपुर Rampur (6)	EAG	गेहूँ, चावल Wheat, Rice	...	TWE(60.71)	12.14	8.09	4.05	...	Ahmadabad	29
रामपुर Rampur (7)	...	गेहूँ, चावल Wheat, Rice	...	TW(20.64)	30.76	21.45	8.09	...	Ahmadnagar Near Faizganj	30
रामपुर Rampur (7)	...	गेहूँ, चावल Wheat, Rice	...	TW(14.97)	32.78	9.32	2.02	...	Faizganj	31
रामपुर Rampur (6)	...	गेहूँ, चावल Wheat, Rice	...	TW(5.26)	30.35	23.47	4.05	...	Nabiganj	32
रामपुर Rampur (10)	...	गेहूँ, चावल Wheat, Rice	...	TW(85.80)	26.30	8.09	3.24	...	Parsupura	33
रामपुर Rampur (12)	...	गेहूँ, चावल Wheat, Rice	...	TW(11.74)	22.66	3.24	2.02	...	Karimpur Garbi	34
रामपुर Rampur (8)	EAG	गेहूँ, चावल Wheat, Rice	...	WE(169.57)	227.85	34.40	38.04	...	Sarawa	35

ग्राम निर्देशिका

3—रामपुर तहसील

जन सुविधाएँ एवं भूमि उपयोग

1	2	3	4	5	6	7	8	9	10	11
36	मंगूपुरा	75.27	195(36)	P(1)	–(–5)	W	–(–5)	–(5–10)	–(5–10)	NR
37	सरकड़ी	148.93	674(169)	P(1)	–(–5)	W	–(–5)	–(5–10)	–(5–10)	KR
38	अहमदनगर कलां	176.85	558(112)	P(1)	–(–5)	W	PO	–(5–10)	–(5–10)	KR,NR
39	मरघटी	104.82	243(36)	P(1)	–(–5)	W	–(–5)	–(5–10)	–(5–10)	KR,NR
40	सूरतसिंहपुर	179.28	885(145)	–(–5)	–(–5)	W	–(–5)	रवि SUN	–(5–10)	KR,NR
41	दलेलनगर	195.07	1,393(230)	P(1)	–(–5)	W	–(–5)	–(–5)	–(–5)	NR
42	पीरानपुर	353.30	767(130)	P(1)	–(–5)	W	–(–5)	–(–5)	–(–5)	NR
43	बेजनी	260.63	939(150)	P(1)	–(–5)	W	–(–5)	–(–5)	–(–5)	NR,KR
44	बैंजना	396.61	1,420(259)	P(1)	–(–5)	W	–(–5)	–(–5)	–(–5)	KR,NR
45	हजरतपुर	258.60	53(9)	–(–5)	–(–5)	W,HP	–(–5)	–(–5)	–(–5)	KR
46	बेनजीरपुरा उर्फ घाटमपुर	377.59	645(121)	–(–5)	–(–5)	W,HP	–(–5)	–(–5)	–(–5)	KR
47	खिजरपुर	142.45	573(110)	P(1)	–(–5)	W	–(–5)	–(–5)	–(–5)	KR,PR
48	मिलक अफजल खां	22.26	155(24)	–(–5)	–(–5)	W	PO	–(–5)	–(–5)	KR,PR
49	मिलक अब्बू खाँ	38.04	356(55)	P(1)	–(–5)	W	–(–5)	–(–5)	–(–5)	KR
50	हकीमगंज	131.93	720(126)	P(1)	–(–5)	W	–(–5)	–(–5)	–(–5)	PR
51	खौंद	246.46	1,582(263)	P(1),M(1)	–(10+)	W	–(–5)	मंगल TUE	BS	PR
52	सींगन खेड़ा	968.85	5,759(954)	P(1),M(1)	–(–5)	W	PO	–(–5)	BS	PR
53	अहरोला	117.36	341(61)	–(–5)	–(–5)	W	–(–5)	–(–5)	–(–5)	KR
54	जगतपुर	147.05	542(93)	P(1)	–(–5)	W,HP	–(–5)	–(–5)	–(–5)	KR
55	अलीगंज बेनजीर	167.14	1,087(171)	P(1)	–(–5)	W	PO	–(–5)	–(–5)	KR

VILLAGE DIRECTORY

AMENITIES AND LAND USE — RAMPUR TAHSIL—3

12	13	14	15	16	17	18	19	20	2	1
रामपुर Rampur (6)	...	गेहूँ, चावल Wheat, Rice	...	TK(5.66)	46.54	18.62	4.45	...	Mangupura	36
रामपुर Rampur (6)	...	गेहूँ, चावल Wheat, Rice	...	O(56.25) TW(4.45)	38.05	16.59	33.59	...	Sarkari	37
रामपुर Rampur (8)	EAG	गेहूँ, चावल Wheat, Rice	...	WE(38.04) TW(26.31)GC(0.81)	91.87	11.73	8.09	...	Ahmadnagar Kalan	38
रामपुर Rampur (7)	...	गेहूँ, चावल Wheat, Rice	...	W(29.95) TK(0.40)	55.85	7.28	11.34	...	Marghati	39
रामपुर Rampur (4)	...	गेहूँ, चावल Wheat, Rice	...	TW(87.01) TK(2.43)	60.70	16.59	12.55	...	Suratsinghpur	40
रामपुर Rampur (5)	...	गेहूँ, चावल Wheat, Rice	...	GC(101.18)	53.82	36.02	4.05	...	Dalelnagar	41
रामपुर Rampur (4)	...	गेहूँ, चावल Wheat, Rice	...	TK(5.26)	127.48	38.04	182.52	...	Piranpur	24
रामपुर Rampur (4)	...	गेहूँ, चावल Wheat, Rice	...	TW(84.58)	118.98	21.04	36.03	...	Bainjni	43
रामपुर Rampur (3)	...	गेहूँ चावल Wheat, Rice	...	TW(58.68) O(4.86)	279.65	32.78	20.64	...	Bainjna	44
रामपुर Rampur (21)	...	गेहूँ, चावल Wheat, Rice	1.62	TW(10.10) O(39.26)	141.65	45.73	20.64	...	Hazratpur	45
रामपुर Rampur (11)	EAG	गेहूँ, चावल Wheat, Rice	...	TWE(11.33) O(20.64)	192.64	40.88	112.10	...	Benazeerpura Alias Ghatampur	46
रामपुर Rampur (14)	...	गेहूँ, चावल Wheat, Rice	...	TW(57.47)	41.68	21.04	22.26	T(3),C(1)	Khizarpur	47
रामपुर Rampur (13)	EAG	गेहूँ, चावल Wheat, Rice	...	TWE(12.55)	4.05	...	5.66	...	Milak Afzal Khan	48
रामपुर Rampur (10)	...	गेहूँ, चावल Wheat, Rice	...	TW(22.66)	11.33	0.81	3.24	...	Milak Aboo Khan	49
रामपुर Rampur (10)	...	गेहूँ, चावल Wheat, Rice	...	TW(68.80)	47.55	3.23	12.55	...	Hakeemganj	50
रामपुर Rampur (18)	ED, EO	गेहूँ, चावल Wheat, Rice	...	GC(157.42)	72.04	12.95	4.05	T(1),C(1)	Khod	51
रामपुर Rampur (17)	ED	गेहूँ, चावल Wheat, Rice	...	GC(158.64) O(101.18) TW(303.52)	394.18	8.09	3.24	M(2),T(1)	Singan Khera	52
रामपुर Rampur (4)	...	गेहूँ, चावल Wheat, Rice	...	TW(33.99)	29.95	45.33	8.09	T(1)	Ahrola	53
रामपुर Rampur (6)	...	गेहूँ, चावल Wheat, Rice	...	TW(84.58)	36.42	8.50	12.55	...	Jagatpur	54
रामपुर Rampur (4)	...	गेहूँ, चावल Wheat, Rice	...	TW(82.96)	49.78	17.81	16.59	...	Aliganj Benazeer	55

3—रामपुर तहसील

1	2	3	4	5	6	7	8	9	10	11
56	रक्वन्ना	282.48	926(153)	P(1)	–(–5)	W	–(–5)	–(–5)	–(–5)	KR
57	अटरिया	215.30	649(108)	–(–5)	–(–5)	W	–(–5)	–(–5)	–(–5)	PR
58	किशनपुर नि० अटरिया	113.32	401(70)	–(–5)	–(–5)	W	–(–5)	–(–5)	–(–5)	PR
59	पैंगा	123.03	598(98)	P(1)	–(–5)	W,HP	–(–5)	–(–5)	–(–5)	KR
60	आगा	280.05	1,619(313)	P(1),M(1)	–(–5)	W	–(–5)	–(–5)	–(–5)	KR
61	मिलक अरिफ	30.76	206(34)	–(–5)	–(10+)	T,W	–(–5)	–(–5)	–(–5)	KR
62	कैसरपुर	191.42	911(149)	P(1)	–(5–10)	T,W	–(5–10)	–(5–10)	–(5–10)	KR
63	काशीपुर	902.08	7,394(1,333)	P(1),M(1)	HC(1)	W	PO	–(–5)	–(–5)	PR
64	पसियापुरा नाथै	174.43	338(66)	P(1)	–(–5)	W	–(–5)	–(–5)	–(–5)	PR
65	ठोटर	268.32			गैर आबाद				Uninhabited	PR
66	डूंगरपुर	292.09	318(46)	–(–5)	–(–5)	W,HP	–(–5)	–(–5)	–(–5)	PR
67	अजयपुर	110.48	655(117)	P(1)	–(–5)	T,W,HP	–(–5)	–(–5)	–(–5)	PR
68	सैंजनी नानकार	435.86	1,493(254)	P(1)	–(5–10)	T,C	–(5–10)	–(5–10)	–(5–10)	KR
69	रहपुरा	116.96	395(63)	–(–5)	–(5–10)	T,W	–(5–10)	–(5–10)	–(5–10)	KR
70	बजावाला	256 98	1,441(238)	–(–5)	–(–5)	W	–(–5)	–(–5)	–(–5)	KR,PR
71	इमरता	437·48	3,273(531)	P(1)	RP(1)	W	–(–5)	गुरु THU	–(–5)	NR,PR
72	मिश्रीनगर शुमाली	105.22	389(71)	–(–5)	–(–5)	W	–(–5)	–(–5)	–(–5)	KR,PR
73	नवाबगंज शुमाली	136.79	685(114)	P(1)	–(–5)	W	–(–5)	–(–5)	–(–5)	KR,PR
74	मुनडिया	95.51	344(64)	–(–5)	–(–5)	W	–(–5)	–(–5)	–(–5)	PR
75	बढ़पुरा शुमाली	111.70	844(136)	P(1)	–(–5)	W	–(–5)	रवि, बुद्ध SUN,WED	BS	PR

VILLAGE DIRECTORY

AMENITIES AND LAND USE — RAMPUR TAHSIL—3

12	13	14	15	16	17	18	19	20	2	1
रामपुर Rampur (5)	...	गेहूँ, चावल Wheat, Rice	...	TW(22.66)	91.06	160.67	8 09	T(1)	Rawanna	56
रामपुर Rampur (2)	...	गेहूँ, चावल Wheat, Rice	...	TW(156.21)	40.87	9.32	8.90	T(1)	Atariya	57
रामपुर Rampur (2)	EAG	गेहूँ, चावल Wheat, Rice	...	WE(44.11)	51.40	4.45	13.36	T(1)	Kishanpur Near Atariya	58
रामपुर Rampur (14)	...	गेहूँ, चावल Wheat, Rice	...	W(36.42) TK(20.64)	54.23	2.02	9.72	...	Paiga	59
रामपुर Rampur (18)	...	गेहूँ, चावल Wheat, Rice	...	GC(222.99)	36.02	17.81	3.23	T(1)	Aanga	60
रामपुर Rampur (20)	...	गेहूँ, चावल Wheat, Rice	...	GC(12.54)	11.74	3.65	2.83	...	Milak Arif	61
रामपुर Rampur (7)	...	गेहूँ, चावल Wheat, Rice	...	TW(121.41)	56.66	2.83	10.52	...	Kaisarpur	62
रामपुर Rampur (11)	ED	गेहूँ, चावल Wheat, Rice	...	TW(859.99)	12.14	12.14	17.81	...	Kashipur	63
रामपुर Rampur (6)	EAG	गेहूँ, चावल Wheat, Rice	...	TWE(73.66)	60.30	18.62	21.85	...	Pasiapura North	64
रामपुर Rampur (1)	EAG	...	...	TW(25.90) TWE(24,28) O(16.19)	81.76	17.40	102.79	...	Thotar	65
रामपुर Rampur (3)	...	गेहूँ, चावल Wheat, Rice	...	W(25.09) TW(58.68)	86.20	61.82	60.30	...	Dungarpur	66
रामपुर Rampur (3)	EAG	गेहूँ, चावल Wheat, Rice	...	W(17.00) TWE(23.47)	43.70	16.19	10.12	...	Ajaipur	67
रामपुर Rampur (6)	EA	गेहूँ, चावल Wheat, Rice	...	TWE(247.68)	148.12	10.52	29.54	...	Saijninankar	68
रामपुर Rampur (6)	..	गेहूँ, चावल Wheat, Rice	...	TW(80.94)	28.33	2.02	5.67	...	Rehpura	69
रामपुर Rampur (20)	...	गेहूँ, चावल Wheat, Rice	...	W(14.97) TW(50.18)	118.58	12.14	61.11	T(1)	Bajawala	70
रामपुर Rampur (15)	EA	गेहूँ, चावल Wheat, Rice	...	TWE(310.40)	79.33	6.07	41.68	M(1)	Imarta	71
रामपुर Rampur (12)	EAG	गेहूँ, चावल Wheat, Rice	...	W(13.36) TWE(60.71)	22.26	7.69	1.20	T(1)	Misarinagar Shumali	72
रामपुर Rampur (14)	EAG	गेहूँ, चावल Wheat, Rice	...	W(46.14) TWE(16.19)	61.11	1.61	11.74	...	Nawabganj Shumali	73
रामपुर Rampur (12)	...	गेहूँ, चावल Wheat, Rice	...	TW(73.65)	15.38	...	6.48	T(1)	Mundiya	74
रामपुर Rampur (14)	...	गेहूँ, चावल Wheat, Rice	...	TW(68.80)	26.71	3.64	12.55	...	Barhpura Shumali	75

ग्राम निदेशिका

3—रामपुर तहसील

जन सुविधाएं एवं भूमि उपयोग

1	2	3	4	5	6	7	8	9	10	11
76	परचई	92.27	803(141)	P(1),M(1)	–(–5)	W	–(–5)	शनि,बुध SAT,WED	BS	PR
77	करनपुर	203.16	996(182)	P(1),M(1)	–(–5)	W	–(–5)	–(–5)	–(–5)	PR
78	कुचैटा	131.93	755(149)	P(1)	–(–5)	W	–(–5)	–(–5)	–(–5)	PR,KR
79	कुमहरिया	210.44	1,447(247)	P(1)	–(–5)	W	–(–5)	–(–5)	–(–5)	PR,KR
80	मुरसैना	141.24	1,001(184)	P(1),M(1)	–(10+)	W	PO	शुक्र FRI	BS	PR
81	बहादुरगंज	100.77	1,002(167)	–(–5)	–(–5)	W	–(–5)	–(–5)	–(–5)	PR
82	सैदाबाद	64.35	227(41)	–(–5)	–(–5)	W	–(–5)	–(–5)	–(–5)	KR
83	अजीमनगर	138.81	519(86)	P(1)	–(–5)	W,HP	PTO	गुरु THU	–(–5)	PR
84	जटपुरा	358.16	1,240(206)	P(1)	–(10+)	T,W,TK	–(–5)	–(–5)	–(10+)	KR
85	पाईन्दानगर	223.80	592(99)	P(1)	–(10+)	W,HP	–(–5)	–(–5)	–(5–10)	PR,KR
86	बगड़खा	294.62	1,361(257)	P(1)	–(10+)	W,HP	–(–5)	–(–5)	–(5–10)	PR,KR
87	देवरनिया शुमाली	177.26	1,356(213)	P(1)	(10+)	W,HP	PO	–(–5)	–(5–10)	PR,KR
88	खिमोतिया खेड़ा	172.40	600(87)	P(1)	–(10+)	W,HP	–(–5)	–(–5)	–(5–10)	PR,KR
89	खिमोतिया बख्ती	158.24	767(142)	P(1)	–(10+)	W,HP	–(–5)	–(10+)	–(10+)	KR
90	अलीनगर शुमाली	143.67	702(127)	P(1)	–(10+)	T,W	–(–5)	–(10+)	–(10+)	KR
91	अहमदनगर निकट आगा	70.42	63(12)	–(–5)	–(10+)	T,W	–(–5)	–(–5)	–(–5)	KR
92	खनडिया	331.04	2,490(418)	P(1)	O(1)	T,W,TK, HP	PO	बुध WED	–(10+)	KR
93	दरयागढ़	203.16	811(113)	P(1)	–(10+)	T,W,HP	–(10+)	–(–5)	–(10+)	KR
94	खुरशीदनगर	112.50	444(65)	P(1)	–(10+)	T,W,HP	–(10+)	–(–5)	–(10+)	KR
95	ढका हाजीनगर	157.02	1,288(223)	–(–5)	–(–5)	T,W,TK HP	–(–5)	–(–5)	–(10+)	KR

12	13	14	15	16	17	18	19	20	2	1
रामपुर Rampur (17)	...	गेहूँ, चावल Wheat, Rice	...	W(48.56)	29.95	2.02	11.74	T (1)	Parchai	76
रामपुर Rampur (18)	...	गेहूँ, चावल Wheat, Rice	...	TW(101.18), GC(19.43)	54.23	7.28	21.01	T(1)	Karanpur	77
रामपुर Rampur (19)	...	गेहूँ, चावल Wheat Rice	...	W(20.24), TW(34.40)	64.35	1.62	11.32	...	Kucheta	78
रामपुर Rampur (17)	...	गेहूँ, चावल Wheat, Rice	...	GC(132.74)	54.63	2.83	20.24	T(1)	Kumharya	79
रामपुर Rampur (20)	...	गेहूँ, चावल Wheat, Rice	...	W(60.71), TW(27.11)	43.30	7.29	2.83	...	Mursaina	80
रामपुर Rampur (19)	...	गेहूँ, चावल Wheat, Rice	...	W(70.82), O(3.24)	19.02	6.48	1.21	...	Bahadurganj	81
रामपुर Rampur (20)	...	गेहूँ, चावल Wheat, Rice	...	W(49.37)	9.31	1.62	4.05	...	Saidabad	82
रामपुर Rampur (15)	ED,EAG	गेहूँ, चावल Wheat, Rice	...	WE(6.07), O(84.18)	25.90	5.26	17.40	...	Azimnagar	83
रामपुर Rampur (12)	...	गेहूँ, चावल Wheat, Rice	...	TW(205.18)	103.60	...	49.38	...	Jatpura	84
रामपुर Rampur (10)	...	गेहूँ, चावल Wheat, Rice	...	W(80.54)	117.36	5.26	20.64	...	Paindanagar	85
रामपुर Rampur (16)	EO	गेहूँ, चावल Wheat, Rice	...	W(141.24)	107.65	10.12	35.61	...	Bagarkha	86
रामपुर Rampur (16)	ED,EO	गेहूँ, चावल Wheat, Rice	...	W(138.41)	17.00	4.45	17.40	...	Devraniya Shumali	87
रामपुर Rampur (18)	...	गेहूँ, चावल Wheat, Rice	...	GC(22.26)	112.50	5.67	31.97	...	Khimotya Khera	88
रामपुर Rampur (15)	...	गेहूँ, चावल Wheat, Rice	...	TW(97.13), O(12.95)	26.31	10.12	11.73	...	Khimotya Bakhti	89
रामपुर Rampur (13)	...	गेहूँ चावल Wheat, Rice	...	W(87.82)	43.71	...	12.14	...	Alinagar Shumali	90
रामपुर Rampur (18)	...	गेहूँ, चावल Wheat, Rice	...	GC(23.47), W(8.09)	34.41	2.43	2.02	T(1)	Ahmad Nagar Near Anga	91
रामपुर Rampur (10)	EO	गेहूँ, चावल Wheat, Rice	...	GC(214.90)	77.30	6.88	31.96	...	Khandiya	92
रामपुर Rampur (15)	...	गेहूँ, चावल Wheat, Rice	...	W(111.29)	57.06	14.57	20.24	...	Daryagarh	93
रामपुर Rampur (12)	...	गेहूँ, चावल Wheat, Rice	...	TW(70.82)	35.20	...	6.48	...	Khursheednagar	94
रामपुर Rampur (12)	...	गेहूँ, चावल Wheat, Rice	...	GC(111.29)	19.02	14.16	12.55	...	Dhakka Haji-nagar	95

1	2	3	4	5	6	7	8	9	10	11
96	हरैठा	186.16	1,234(210)	P(1)	-(-5)	T,W,TK, HP	-(-5)	रवि SUN	-(10+)	KR
97	धानूपुरा	129.50	863(149)	P(1)	-(10+)	TW	-(-5)	-(-5)	-(-5)	KR
98	मिलक मिर्जा फईयाज	61.11	779(130)	-(-5)	-(10+)	TW	-(-5)	-(-5)	-(-5)	KR
99	कुकड़ी खेड़ा	96.72	408(65)	-(-5)	-(10+)	TW	-(-5)	-(-5)	-(-5)	KR
100	दिलपुरा	282.89	1,574(261)	P(1)	-(-5)	W	-(-5)	-(-5)	-(-5)	PR
101	रतनपुरा नार्थ	303.12	1,504(251)	P(1)	-(-5)	W,HP	-(-5)	-(-5)	-(-5)	KR
102	नगलिया अकिल	413.20	5,599(943)	P(1)	-(-5)	W,HP	PO	गुरु, शनि THU,SAT	-(-5)	KR
103	सैनपुर	136.79	293(45)	-(-5)	-(5-10)	W,HP	-(5-10)	शनि SAT	-(5-10)	KR
104	मोहम्मदपुर नार्थ	139.22	527(93)	P(1)	-(10+)	T,W,TK	-(5-10)	-(-5)	-(10+)	KR
105	बहादुरगढ़	107.65	205(42)	-(-5)	-(10+)	W,HP	-(-5)	-(-5)	-(10+)	KR
106	बगरऊअ	247.68	1,118(181)	P(1)	-(10+)	TW,T,HP	PO	-(-5)	-(10+)	KR
107	नगला नन्नेश	170.38	812(127)	P(1)	-(10+)	T,W,HP	-(10+)	सोम MON	-(10+)	KR
108	मेहन्दीनगर नार्थ	82.56	411(67)	-(-5)	-(-5)	T,W,TK, HP	-(-5)	-(-5)	-(10+)	KR
109	नौरंगपुर	126.67	464(67)	-(-5)	-(-5)	T,W,TK HP	-(-5)	-(-5)	-(-5)	KR
110	मिलक हाशम	70.42	531(75)	P(1)	-(5-10)	T,W	-(5-10)	-(-5)	-(-5)	KR
111	किशनपुर पनचक्की	153.79	886(157)	P(1)	-(10+)	T,TW,HP	-(10+)	-(-5)	-(10+)	KR
112	खोदपुरा	348.45	1,682(305)	P(1)	-(-5)	T,W,TK,C	-(-5)	-(-5)	-(10+)	PR,KR
113	शाहदरा उर्फ थानोपुर	60.71	176(34)	-(-5)	-(5-10)	W,HP,C	-(-5)	-(-5)	-(10+)	PR
114	मिलक याकूब अली खां	36.83	179(31)	-(-5)	-(-5)	HP,C,W	-(-5)	-(-5)	-(10+)	PR,KR
115	मनसूरपुर	215.30	613(125)	-(-5)	-(5-10)	W,HP	-(5-10)	-(5-10)	-(5-10)	PR,KR

12	13	14	15	16	17	18	19	20	2	1
रामपुर Rampur (12)	...	गेहूँ, चावल Wheat, Rice	...	GC(106.84)	57.87	3.64	17.81	...	Haraita	96
रामपुर Rampur (10)	...	गेहूँ, चावल Wheat, Rice	...	GC(80.94)	36.42	0.81	11.33	...	Dhanupura	97
रामपुर Rampur (10)	...	गेहूँ, चावल Wheat, Rice	...	TW(32.38)	24.28	0.81	3.64	...	Milak Mirza Faiyaz	98
रामपुर Rampur (10)	...	गेहूँ, चावल Wheat, Rice	...	W(40.47)	40.47	...	15.78	...	Kukri Khera	99
रामपुर Rampur (10)	ED	गेहूँ, चावल Wheat, Rice	...	W(84.58) TW(87.02)	81.34	4.86	25.09	T(4)	Dilpura	100
रामपुर Rampur (14)	...	गेहूँ, चावल Wheat, Rice	...	TW(191.82)	82.56	4.86	23.88	...	Ratanpur North	101
रामपुर Rampur (15)	...	गेहूँ, चावल Wheat, Rice	...	W(62.73), TW(212.47)	67.58	21.04	49.38	...	Naglia Aqil	102
रामपुर Rampur (10)	...	गेहूँ, चावल Wheat, Rice	...	W(31.55) TW(71.25)	21.04	4.86	8.09	...	Sainpur	103
रामपुर Rampur (13)	...	गेहूँ, चावल Wheat, Rice	...	W(83.78)	41.68	...	13.76	...	Mohammadpur North	104
रामपुर Rampur (17)	...	गेहूँ, चावल Wheat, Rice	...	TW(69.61)	29.14	.	8.90	...	Bahadurgarh	105
रामपुर Rampur (13)	...	गेहूँ, चावल Wheat, Rice	...	TW(101.98) TK(6.48),O(42.90).	70.00	...	26.32	...	Bagruwa	106
रामपुर Rampur (13)	...	गेहूँ, चावल Wheat, Rice	...	TW(72.85)	78.51	...	19.02	...	Naglagannesh	107
रामपुर Rampur (11)	...	गेहूँ, चावल Wheat, Rice	...	GC(65.16)	9.31	0.81	7.28	...	Mehndinagar North	108
रामपुर Rampur (9)	...	गेहूँ, चावल Wheat, Rice	...	GC(23.47)	85.39	7.28	10.53	...	Naurangpur	109
रामपुर Rampur (10)	...	गेहूँ, चावल Wheat, Rice	...	TW(40.48)	12.14	2.02	15.78	...	Milak Hasham	110
रामपुर Rampur (19)	...	गेहूँ, चावल Wheat, Rice	...	GC(84.58)	42.49	...	26.72	...	Kishanpur Pan-chakki	111
रामपुर Rampur (15)	...	गेहूँ, चावल Wheat, Rice	...	GC(172.81)	142.45	...	33.19	...	Khodpura	112
रामपुर Rampur (10)	...	गेहूँ, चावल Wheat, Rice	...	GC(17.82),W(7.69)	27.04	...	7.28	...	Shahdaraur *urf* Thanopur	113
रामपुर Rampur (15)	...	गेहूँ, चावल Wheat, Rice	...	W(9.71)	23.07	...	4.05	...	Milak Yaqub Ali Khan	114
रामपुर Rampur (5)	...	गेहूँ, चावल Wheat, Rice	...	TW(46.14)	72.85	33.19	63.12	...	Mansurpur	115

ग्राम निर्देशिका

3—रामपुर तहसील

जन सुविधाएं एवं भूमि उपयोग

1	2	3	4	5	6	7	8	9	10	11
116	आगापुर	362.21	1,837(298)	P(1),M(1)	–(–5)	W,HP	PHONE	–(–5)	–(–5)	PR
117	टिकटगंज	107.65	197(36)	–(–5)	–(–5)	W,HP	–(–5)	–(–5)	–(–5)	PR,KR
118	अजीतपुर	376.78	4,523(784)	P(1),M(1)	–(5–10)	W,HP	PO	शुक्र FRI	–(–5)	PR
119	मिलक शादीनगर	12.95	...		गैर आबाद				Uninhabited	KR
120	चक शादीनगर	37.64	215(37)	–(–5)	–(5–10)	T,W	–(5–10)	–(–5)	–(–5)	PR
121	पनवड़िया	250.91	992(196)	M(1)	O(1)	W,HP	PO	रवि SUN	BS	PR
122	ताशंका	319.71	1,005(185)	P(1)	–(–5)	W,T,HP	–(–5)	–(–5)	–(–5)	PR
123	बमनपुरी	256.18	1,017(179)	–(–5)	–(–5)	W,T,HP	–(–5)	–(–5)	–(–5)	PR
124	बगी	245.25	1,348(272)	P(1)	–(–5)	W,T,HP	–(–5)	–(–5)	–(5–10)	PR
125	अहमदनगर पहाड़ी	154.19	117(27)	–(5–10)	–(–5)	T,W	–(–5)	–(–5)	–(5–10)	PR
126	पहाड़ी	184.54	774(138)	P(1)	–(5–10)	W,HP,C, TK	–(–5)	–(–5)	BS	PR
127	मिलक बादुल्ला	102.79	398(68)	–(–5)	–(10+)	T,W	–(–5)	–(–5)	–(–5)	KR
128	नवादा	89.44	517(76)	–(–5)	–(10+)	T,W	–(–5)	–(–5)	–(–5)	KR
129	बाजीदपुर	187.38	855(167)	P(1)	–(–5)	W,TK, HP	–(5–10)	शुक्र FRI	–(–5)	PR
130	पत्थर खेड़ा	117.36	331(59)	–(–5)	–(–5)	W,TK, HP,C	–(5–10)	–(–5)	–(10+)	PR,KR
131	मिलक सनईया	35.21	243(43)	–(–5)	–(–5)	W	–(5–10)	–(–5)	–(–5)	PR,KR
132	सनईया सुख	111.70	780(129)	P(1)	–(–5)	HP,TK,T	–(5–10)	–(5–10)	–(–5)	PR,KR
133	मोहनपुर	75.68	258(42)	–(–5)	–(10+)	HP,W	–(–5)	–(–5)	–(10+)	PR,KR
134	खेरुल्लापुर	106.44	370(63)	P(3)	–(5–10)	W,HP	–(–5)	–(–5)	–(–5)	PR,KR
135	जिठनिया शर्की	133.96	562(81)	–(–5)	–(10+)	W,HP	–(–5)	–(–5)	–(–5)	PR,KR

VILLAGE DIRECTORY

AMENITIES AND LAND USE — RAMPUR TAHSIL—3

12	13	14	15	16	17	18	19	20	2	1
रामपुर Rampur (4)	...	गेहूँ, चावल Wheat, Rice	...	TW(65.97)	163.09	50.99	82.16	...	Aghapur	116
रामपुर Rampur (4)	...	गेहूँ, चावल Wheat, Rice	...	W(44.52)	26.31	34.80	2.02	...	Tikatganj	117
रामपुर Rampur (5)	...	गेहूँ, चावल Wheat, Rice	...	W(153.79)	108.46	28.73	85.80	...	Ajitpur	118
रामपुर Rampur (6)	...	गेहूँ, चावल ...	...	W(9.71)	2.44	0.40	0.40	...	Milak Shadinagar	119
रामपुर Rampur (5)	...	गेहूँ, चावल Wheat, Rice	...	W(11.33)	10.12	1.22	14.97	...	Chak Shadinagar	120
रामपुर Rampur (5)	EAG, EO	गेहूँ, चावल Wheat, Rice	...	TWE(60.70)	83.77	28.33	78.11	...	Panwaria	121
रामपुर Rampur (2)	EAG	गेहूँ, चावल Wheat, Rice	...	TWE(157.83)	64.35	10.52	87.01	...	Tashka	122
रामपुर Rampur (2)	ED, EAG	गेहूँ, चावल Wheat, Rice	...	TWE(21.85)	167.55	19.83	46.95	...	Bamanpuri	123
रामपुर Rampur (8)	EAG, EO	गेहूँ, चावल Wheat, Rice	...	TK(10.12)GC(9.31) WE(15.38)	151.36	21.85	37.23	...	Bagi	124
रामपुर Rampur (6)	EA	गेहूँ, चावल Wheat, Rice	...	GC(3.64), TWE(35.61)	60.71	3.24	50.99	...	Ahmadnagar Pahari	125
रामपुर Rampur (5)	EAG	गेहूँ, चावल Wheat, Rice	...	GC(36.82),W(3.24) TWE(39.66)	64.35	2.83	37.64	...	Pahri	126
रामपुर Rampur (7)	...	गेहूँ, चावल Wheat, Rice	...	GC(40.47)	52.61	...	9.71	...	Milak Badulla	127
रामपुर Rampur (8)	...	गेहूँ, चावल Wheat, Rice	...	GC(40.47)	30.76	4.05	14.16	...	Nawada	128
रामपुर Rampur (10)	...	गेहूँ, चावल Wheat, Rice	...	GC(69.62), TW(6.88)	88.22	...	22.66	...	Bazeedpur	129
रामपुर Rampur (11)	...	गेहूँ, चावल Wheat, Rice	...	W(51.80)	53.01	...	12.55	...	Patther Khera	130
रामपुर Rampur (9)	...	गेहूँ, चावल Wheat, Rice	...	W(13.36)	14.57	...	7.28	...	Milak Sainaya	131
रामपुर Rampur (9)	...	गेहूँ, चावल Wheat, Rice	...	TW(53.83)W(14.98)	34.80	...	8.09	...	Sainaya Sukh	132
रामपुर Rampur (14)	...	गेहूँ, चावल Wheat, Rice	...	W(42.90)	25.09	0.41	7.28	...	Mohanpur	133
रामपुर Rampur (15)	...	गेहूँ, चावल Wheat Rice	...	W(74.87)	19.83	1.62	10.12	...	Kherulahpur	134
रामपुर Rampur (11)	...	गेहूँ, चावल Wheat, Rice	...	W(103.60)	17.00	0.41	12.95	...	Jithaniyan Sharki	135

ग्राम निर्देशिका

3—रामपुर तहसील

जन सुविधाएँ एवं भूमि उपयोग

1	2	3	4	5	6	7	8	9	10	11
136	देवरनिया शर्की	88.22	260(54)	–(–5)	–(10+)	W,HP	–(–5)	–(–5)	–(–5)	PR,KR
137	मन्नूनगर	123.03	401(78)	–(–5)	–(–5)	W,TK, HP	–(–5)	–(–5)	–(–5)	PR,KR
138	सनईया अहमद	94.70	464(82)	–(–5)	–(–5)	T,W,TK,C	–(10+)	–(–5)	–(10+)	KR
139	सनईया चक	38.85	169(31)	–(–5)	–(–5)	T,W,TK	–(–5)	–(–5)	–(–5)	KR
140	सनईया जट	101.18	494(93)	–(–5)	–(–5)	W,T,TK	–(–5)	–(–5)	–(–5)	KR
141	कोयला	555.65	2,424(415)	P(1),M(1)	CHW(1)	W,TK, HP,C	PO	सोम MON	–(5–10)	PR
142	कोयली	255.37	1,241(222)	P(1)	–(–5)	W,TK, HP,C	–(–5)	–(–5)	–(10+)	PR
143	इन्द्री	159.45	715(133)	–(–5)	–(–5)	T,W, TK,C	–(–5)	(–5)	–(–5)	KR
144	इन्द्रा	185.76	989(162)	P(1)	–(5–10)	T,W, HP,C	–(5–10)	–(5–10)	–(5–10)	PR
145	तालबपुर	360.18	1,331(213)	P(3)	–(10+)	W,HP	–(–5)	–(–5)	–(–5)	PR,KR
146	भोट	359.78	1,807(296)	P(3)	MCW(1), CHW(1)	W,HP	PO	बुद्ध WED	BS	PR
147	कजरहाई	151.76	467(81)	P(1)	–(–5)	W,TK, HP,C	–(–5)	–(–5)	–(–5)	PR,NR
148	मुतियापुरा	169.16	441(70)	P(1)	–(–5)	W,TK, HP,R	–(–5)	–(–5)	–(–5)	PR,NR
149	पैंगपुर	119.79	641(121)	–(–5)	–(–5)	T,W,TK, HP	–(–5)	–(–5)	–(–5)	PR,KR
150	अशोकपुर	133.55	639(109)	P(1)	–(–5)	T,W,TK, HP,R	–(–5)	–(–5)	–(–5)	PR,KR
151	पट्टी अशोकपुर	127.89	612(113)	–(–5)	–(–5)	T,W,TK, HP,R	–(–5)	–(–5)	–(–5)	PR,KR
152	करीमपुर शर्की	218.94	927(186)	P(1)	–(–5)	T,W,TK, HP,R	–(–5)	–(–5)	–(–5)	PR,KR
153	किसराल	166.33	965(170)	P(1)	–(–5)	T,W,TK, HP,C	–(–5)	–(–5)	–(–5)	PR,KR
154	रमपुरा	201.12	1,029(166)	P(1)	–(–5)	T,W,TK, HP,C	–(–5)	शनि SAT	–(–5)	PR,KR
155	बास नगली	299.48	1,431(247)	P(1)	–(–5)	T,W, TK,C	–(–5)	–(–5)	–(–5)	PR,KR

VILLAGE DIRECTORY

AMENITIES AND LAND USE — RAMPUR TAHSIL—3

12	13	14	15	16	17	18	19	20	2	1
रामपुर Rampur (17)	...	गेहूँ, चावल Wheat, Rice	...	TW(44.92)	36.02	0.80	6.48	...	Deoraniya Sharki	136
रामपुर Rampur (19)	...	गेहूँ, चावल Wheat, Rice	...	TW(108.05)	4.45	0.80	9.73	...	Mannunagar	137
रामपुर Rampur (15)	...	गेहूँ, चावल Wheat, Rice	...	W(84.18)	9.71	0.40	0.41	...	Sanaiya Ahmad	138
रामपुर Rampur (5)	...	गेहूँ, चावल Wheat, Rice	...	TW(14.16)	21.05	3.23	0.41	...	Sanaiya Chak	139
रामपुर Rampur (5)	...	गेहू, चावल Wheat, Rice	...	GC(54.63)	43.72	1.62	1.21	...	Sanaiya Jat	140
रामपुर Rampur (10)	...	गेहूँ, चावल Wheat, Rice	...	GC(223.80), O(80.94)	185.35	...	65.56	...	Koyla	141
रामपुर Rampur (10)	...	गेहूँ, चावल Wheat, Rice	...	GC(110.08), W(40.87)	80.54	...	23.88	...	Koyli	142
रामपुर Rampur (3)	...	गेहूँ, चावल Wheat, Rice	...	W(115.34)	39.66	2.43	2.02	...	Indri	143
रामपुर Rampur (5)	...	गेहूँ, चावल Wheat, Rice	...	GC(89.44)	77.30	2.43	16.59	...	Indra	144
रामपुर Rampur (10)	...	गेहूँ, चावल Wheat, Rice	...	GC(89.84)	215.70	19.43	35.21	...	Talabpur	145
रामपुर Rampur (15)	EA	गेहूँ, चावल Wheat, Rice	...	TWE(137.19)	136.39	30.35	55.85	...	Bhot	146
रामपुर Rampur (15)	...	गेहूँ, चावल Wheat, Rice	...	GC(58.80)	48.16	1.21	16.59	...	Kajarhai	147
रामपुर Rampur (19)	...	गेहूँ, चावल Wheat, Rice	...	TW(37.23)	109.67	7.69	14.57	...	Motiyapura	148
रामपुर Rampur (21)	...	गेहूँ, चावल Wheat, Rice	...	TW(41.68)	63.54	2.83	11.74	...	Paigpur	149
रामपुर Rampur (21)	...	गेहूँ, चावल Wheat, Rice	...	TW(55.85)	62.33	0.40	14.97	...	Ashokpur	150
रामपुर Rampur (23)	...	गेहू, चावल Wheat, Rice	...	TW(43.71)	60.71	0.81	22.66	...	Patti Ashokpur	151
रामपुर Rampur (18)	...	गेहूँ, चावल Wheat, Rice	...	R(36.83)	155.00	7.28	19.83	...	Karimpur Sharki	152
रामपुर Rampur (18)	...	गेहूँ, चावल Wheat, Rice	...	GC(89.03)	55.44	1.62	20.24	...	Kisral	153
रामपुर Rampur (16)	...	गेहूँ, चावल Wheat, Rice	...	GC(163.09)	11.33	0.80	25.90	...	Rampura	154
रामपुर Rampur (18)	...	गेहूँ, चावल Wheat, Rice	...	GC(108.46)	190.21	0.41	0.40	...	Bas Nagli	155

ग्राम निर्देशिका

3—रामपुर तहसील

जन सुविधाएँ एवं भूमि उपयोग

1	2	3	4	5	6	7	8	9	10	11
156	नगला बन्स नगली	144.88	701(103)	–(–5)	–(–5)	T,W,TK, HP,R	–(–5)	–(–5)	–(–5)	PR,KR
157	पीपलगाँव	231.49	1,195(198)	P(1)	–(–5)	T,W,TK, HP,R	–(–5)	–(–5)	–(–5)	PR,KR
158	अहमदनगर तराना	228.66	944(143)	–(–5)	–(–5)	T,W,TK, HP,TW	–(–5)	–(–5)	–(–5)	PR
159	मोमिन अहमदाबाद	269.13	1,528(295)	P(1)	–(–5)	T,W, TK,C	–(–5)	–(–5)	–(–5)	KR
160	चमरपुरा	169.16	760(138)	P(1)	–(–5)	T,W, HP,C	–(–5)	–(–5)	–(–5)	PR
161	अफजलपुर पट्टी	161.07	1,038(188)	–(–5)	–(5–10)	W,HP	–(5–10)	मंगल, शनि TUE, SAT	–(–5)	KR
162	दबका	282.48	1,757(309)	P(1)	–(5–10)	W,HP	–(5–10)	–(–5)	–(–5)	KR
163	चमरऊआ	581.96	4,709(910)	P(1)	H(1) PHC(1) MCW(1)	T,W,TK, HP	PO	बुद्ध WED	BS	PR
164	लालू नगला	271.55	2,384(372)	P(1)	–(–5)	T,HP	–(–5)	–(–5)	–(–5)	KR
165	मिलक गुलाम हजरत खाँ	35.61	...	गैर आबाद					Uninhabited	KR
166	मिलक इब्राहीम शाह	17.00		गैर आबाद					Uninhabited	RP,KR
167	नौगाँव	307.17	2,755(461)	P(1),M(1)	–(5–10)	HP,W	–(5–10)	गुरु THU	–(–5)	KR
168	बढ़पुरा शर्की	181.71	715(136)	–(–5)	–(–5)	T,HP,W	–(5–10)	–(–5)	–(–5)	PR
169	भमरुब्बा	327.81	1,775(297)	P(1)	–(–5)	T,W,HP, C	–(–5)	–(–5)	–(–5)	PR
170	जूठिया	329.83	2,235(385)	P(1)	–(10+)	T,W,TK, HP,C	PO	–(–5)	–(–5)	PR
171	दुरगू नगला	123.03	874(145)	M(1)	–(5–10)	W,HP	–(–5)	–(–5)	–(–5)	KR
172	फैजुल्लानगर	145.69	990(187)	–(–5)	–(10+)	W,HP	–(10+)	–(–5)	–(–5)	PR
173	शाहाजादनगर	151.76	631(109)	–(–5)	–(–5)	W,HP	–(–5)	–(–5)	–(–5)	PR
174	डूडई	201.54	1,223(241)	P(1),M(1)	–(–5)	W,HP	–(5–10)	–(–5)	–(–5)	KR
175	तुमड़िया	294.22	1,520(237)	M(1)	–(5–10)	W,HP	–(–5)	–(–5)	–(–5)	KR

VILLAGE DIRECTORY

AMENITIES AND LAND USE

RAMPUR TAHSIL – 3

12	13	14	15	16	17	18	19	20	2	1
रामपुर Rampur (16)	...	गेहूँ, चावल Wheat, Rice	...	GC(95.92)	8.09	2.02	38.85	...	Nagla Bans Nagli	156
रामपुर Rampur (18)	...	गेहूँ, चावल Wheat, Rice	...	GC(159.46)	49.37	5.26	17.40	...	Pipalgaon	157
रामपुर Rampur (9)	...	गेहूँ, चावल Wheat, Rice	...	R(93.49)	92.27	19.02	23.88	...	Ahmadnagar Tarana	158
रामपुर Rampur (6)	...	गेहूँ, चावल Wheat, Rice	...	GC(166.74)	94.30	...	8.09	...	Mominpur Ahmdabad	159
रामपुर Rampur (6)	...	गेहूँ, चावल Wheat, Rice	...	GC(47.75) W(2.43)	90.25	9.71	19.02	...	Chamarpura	160
रामपुर Rampur (7)	...	गेहूँ, चावल Wheat, Rice	...	GC(7.28), W(53.02)	79.73	2.83	18.21	...	Afzalpur Patti	161
रामपुर Rampur (7)	...	गेहूँ, चावल Wheat, Rice	...	GC(159.86)	116.15	4.45	2.02	...	Dabka	162
रामपुर Rampur (6)	EA	गेहूँ, चावल Wheat, Rice	...	TWE(84.58)	406.32	56.66	34.40	...	Chamrawa	163
रामपुर Rampur (7)	EAG	गेहूँ, चावल Wheat, Rice	...	TWE(185.76)	49.37	9.31	27.11	...	Lalu Nagla	164
रामपुर Rampur (8)	...	...	...	GC(11.33) W(14.16)	8.50	0.40	1.22	...	Milak Gulam Hazrat Khan	165
रामपुर Rampur (8)	...	...	...	GC(10.52)	5.26	1.22	...	...	Milak Ibrahim Shah	166
रामपुर Rampur (8)	...	गेहूँ, चावल Wheat, Rice	...	GC(220.16)	44.52	15.78	26.71	...	Naugawan	167
रामपुर Rampur (6)	EAG	गेहूँ, चावल Wheat, Rice	...	TWE(114.13) TWE(13·36)	64.75	1.62	1.21	...	Barhpura Sharki	168
रामपुर Rampur (6)	EA	गेहूँ, चावल Wheat, Rice	...	GC(59.49), W(90.25)	113.72	14.57	36.42	TEM(1)	Bhamrawa	169
रामपुर Rampur (6)	ED, EAG	गेहूँ, चावल Wheat, Rice	...	TWE(195.06)	84.99	7.69	42.09	....	Juthia	170
रामपुर Rampur (6)	...	गेहूँ, चावल Wheat, Rice	...	GC(50.59), TK(20.22)W(11.74)	8.50	6.48	25.50	TEM(1)	Durgu Nagla	171
रामपुर Rampur (6)	EAG	गेहूँ, चावल Wheat, Rice	...	TWE(37.64)	81.75	10.52	15.78	...	Faizullahnagar	172
रामपुर Rampur (7)	ED, EAG	गेहूँ, चावल Wheat, Rice	...	TWE(42.90)	70.82	10.93	27.11	...	Shahzadnagar	173
रामपुर Rampur (7)	...	गेहूँ, चावल Wheat, Rice	...	GC(152.57)	21.85	8.09	19.03	TEM(1)	Dudai	174
रामपुर Rampur (7)	...	गेहूँ, चावल Wheat, Rice	...	GC(189.80)	53.42	27.53	23.47	TEM(1)	Tumria	175

1	2	3	4	5	6	7	8	9	10	11
176	मगरमऊ	203.97	1,216(222)	P(1)	-(10+)	W,HP	-(-5)	-(-5)	-(-5)	PR,KR
177	अहमदनगर जहाँगीर	110.48	1,397(244)	-(-5)	-(5-10)	W,HP	-(5-10)	-(-5)	-(-5)	PR
178	अलीनगर जनूबी	168.76	1,109(182)	P(1)	-(5-10)	W,HP	-(5-10)	-(-5)	-(5-10)	PR
179	मन्डईयान शादी	208.02	1,235(208)	P(1)	-(-5)	W,HP	-(-5)	-(-5)	BS	PR
180	रायपुर	216.92	1,278(191)	P(1)	-(5-10)	W,HP	-(-5)	-(-5)	BS	PR,KR
181	मन्डईयान बल्लू	113.72	693(118)	P(1)	-(5-10)	W,HP	-(5-10)	-(-5)	-(5-10)	PR,KR
182	पट्टी कल्यानपुर	140.43	532(68)	-(-5)	-(5-10)	W,HP	-(5-10)	-(5-10)	-(-5)	PR,KR
183	कल्यानपुर	105.63	751(146)	P(1)	-(5-10)	W,HP	-(5-10)	-(-5)	-(-5)	PR,KR
184	अब्बासनगर	43.71	251(36)	-(-5)	-(5-10)	W,HP	-(-5)	-(-5)	-(-5)	KR
185	मन्डईयान रामी	104.01	384(66)	-(5-10)	-(5-10)	W,HP	-(5-10)	-(-5)	-(-5)	PR,KR
186	नसरतनगर	125.86	694(136)	P(1)	-(10+)	W,HP	-(5-10)	-(-5)	BS	PR,KR
187	हाजीनगर	171.59	870(134)	P(1)	-(10+)	T,W	-(-5)	-(-5)	-(5-10)	KR
188	लालपुर पट्टी कादरखाँ	48.16	300(57)	-(-5)	-(-5)	HP,W	-(-5)	-(-5)	-(5-10)	KR
189	बसियापुर जनूबी	145.29	773(149)	-(-5)	-(-5)	W,HP	-(-5)	-(-5)	-(-5)	PR
190	अहमदनगर थैगा	69.20	410(71)	-(-5)	-(-5)	W,HP	-(-5)	-(-5)	-(-5)	PR
191	मिलक इन्छाराम	31.16	243(45)	-(-5)	-(5-10)	W,HP	-(-5)	-(5-10)	-(-5)	KR
192	वजीरनगर	58.28	296(47)	-(-5)	-(-5)	W,HP	-(-5)	-(-5)	-(-5)	KR
193	पन्जाबनगर	295.03	2,474(425)	P(2)	-(-5)	W,HP	PO	गुरु THU	-(5-10)	PR
194	थैगा	88.63	13(03)	-(-5)	-(-5)	W,HP	-(-5)	-(-5)	-(-5)	KR
195	बिजइया	131.93	811(150)	P(1)	-(5-10)	W,HP	-(-5)	-(-5)	-(5-10)	PR

VILLAGE DIRECTORY

AMENITIES AND LAND USE — RAMPUR TAHSIL—3

12	13	14	15	16	17	18	19	20	2	1
रामपुर Rampur (14)	...	गेहूँ, चावल Wheat, Rice	...	TW(17.40) GC(48.97)	117.36	4.46	15.78	...	Magermau	176
रामपुर Rampur (13)	EA	गेहूँ, चावल Wheat, Rice	...	TWE(25.09)	21.04	2.43	61.92	...	Ahmadnagar Jahangir	177
रामपुर Rampur (8)	...	गेहूँ, चावल Wheat, Rice	...	GC(31.97)	118.17	4.05	14.57	...	Alinagar Janobi	178
रामपुर Rampur (3)	EA	गेहूं, चावल Wheat, Rice	...	TWE(98.34)	85.39	2.44	21.85	...	Madaiyan Shadi	179
रामपुर Rampur (5)	...	गेहूँ, चावल Wheat, Rice	...	TW(111.29)	82.15	3.65	19.83	...	Raipur	180
रामपुर Rampur (11)	...	गेहूँ, चावल Wheat, Rice	...	W(20.24),TW(5.67)	76.49	2.42	8.90	...	Madaiyan Ballu	181
रामपुर Rampur (9)	...	गेहूँ, चावल Wheat, Rice	...	TW(16.18),W(19.02)	82.56	6.48	16.19	...	Patti Kalyanpur	182
रामपुर Rampur (8)	...	गेहूँ, चावल Wheat, Rice	...	GC(24.28),W(19.83)	43.30	5.67	12.55	...	Kalyanpur	183
रामपुर Rampur (8)	...	गेहूँ, चावल Wheat, Rice	...	W(6.48),TW(4.45)	28.73	0.81	3.24	...	Abbasnagar	184
रामपुर Rampur (10)	EAG	गेहूँ, चावल Wheat, Rice	...	GC(28.33), TWE(19.83)	40.07	9.30	6.48	...	Madaiyan Rami	185
रामपुर Rampur (10)	...	गेहूँ, चावल Wheat, Rice	...	TW(74.87)	38.85	...	12.14	...	Nasratnagar	186
रामपुर Rampur (11)	...	गेहूँ, चावल Wheat, Rice	...	TW(102.97)	46.14	8.50	14.16	...	Hajinagar	187
रामपुर Rampur (11)	...	गेहूँ, चावल Wheat, Rice	...	TW(14.16), GC(4.05),W(5.67)	16.59	2.02	5.67	...	Lalpur Patti Qadar Khan	188
रामपुर Rampur (3)	EAG	गेहूँ, चावल Wheat, Rice	...	W(12.95) TWE(56.25) TK(15.38)	36.03	2.83	21.85	...	Basiapura Janubi	189
रामपुर Rampur (4)	ED, EAG	गेहूँ, चावल Wheat, Rice	...	W(3.24), TWE(25.09)	33.19	0.80	6.88	...	Ahmadnagar Thaiga	190
रामपुर Rampur (5)	...	गेहूँ, चावल Wheat, Rice	...	W(8.09),TW(9.31)	10.93	0.81	2.02	...	Milak Incharam	191
रामपुर Rampur (4)	...	गेहूँ, चावल Wheat, Rice	...	W(0.40),TW(8.09), TK(1.22)	39.66	2.43	6.48	...	Wazirnagar	192
रामपुर Rampur (6)	ED, EAG	गेहूँ, चावल Wheat, Rice	...	W(36.02) TWE(23.47)	195.07	6.07	34.40	...	Panjabnagar	193
रामपुर Rampur (3)	ED, EAG	गेहूँ, चावल Wheat, Rice	...	TK(15.38) W(12.95) TWE(56.25)	2.84	...	1.21	...	Thaiga	194
रामपुर Rampur (6)	...	गेहूँ, चावल Wheat, Rice	...	W(44.52) TW(26.70)	45.73	1.62	13.36	...	Bijyya	195

1	2	3	4	5	6	7	8	9	10	11
196	मिलक निब्बी सिंह	140.03	631(105)	-(-5)	-(5-10)	W,HP	-(-5)	-(-5)	-(5-10)	KR
197	गोहारपुर	63.94	213(39)	-(-5)	-(5-10)	W,HP	-(-5)	-(-5)	-(5 10)	KR
198	रसूलपुर	50.18	174(27)	-(-5)	-(5-10)	W,HP	-(-5)	-(-5)	-(5-10)	KR
199	ठाकुरद्वारा	104.01	738(113)	-(-5)	-(5-10)	W,HP	-(-5)	-(-5)	-(5-10)	KR
200	मढ़ौली	230.68	1,751(308)	P(1),M(1)	-(5-10)	W,HP	PO	शनि SAT	-(5-10)	KR
201	मेहदीनगर जनूबी	148.12	365(62)	-(-5)	-(5-10)	W,HP	-(-5)	-(-5)	-(5-10)	KR
202	मिलक डयोढ़ी इनायत रसूल खाँ	30.76	145(27)	-(-5)	-(5-10)	W,HP	-(-5)	शनि SAT	-(5-10)	PR
203	चिकटी रामनगर	320.93	1,448(249)	P(1)	-(10+)	W,HP	PO	-(-5)	-(5-10)	PR
204	चिकना	187.38	928(151)	P(1)	-(5-10)	T,W,HP	-(-5)	बुद्ध WED	BS	KR,PR
205	बीसरा	369.09	1,509(296)	-(-5)	-(-5)	T,W,HP	-(-5)	-(-5)	-(-5)	KR
206	नवाबगंज जनूबी	48.16	...	गैर आबाद					Uninhabited	KR
207	हसनपुर	231.08	392(69)	P(1)	-(10+)	T,W,HP	-(10+)	-(-5)	-(10+)	KR
208	भइया नगला	335.50	546(80)	-(-5)	-(10+)	HP	-(10+)	-(-5)	-(10+)	PR
209	घनश्यामपुर	171.19	469(78)	-(-5)	-(10+)	W,HP	-(-5)	-(-5)	-(-5)	KR,PR
210	जोलपुर	125.46	533(99)	-(-5)	-(10+)	W,HP	-(-5)	-(-5)	-(-5)	KR
211	महमूदपुर	42.90	372(63)	-(-5)	-(10+)	W,HP	-(-5)	-(-5)	-(10+)	PR
212	बीसरी	79.32	313(53)	-(-5)	-(10+)	W,HP	-(-5)	-(-5)	-(10+)	PR
213	मिश्रीनगर जनूबी	165.52	588(126)	P(1)	-(-5)	W,T	-(5-10)	-(5-10)	-(-5)	KR
214	सिकरोल	150.14	1,055(186)	P(1)	-(10+)	W,HP	-(5-10)	-(-5)	-(10+)	PR,KR
215	मिलक सिकरोल	91.05	1,084(200)	-(-5)	-(10+)	W,HP	-(5-10)	-(-5)	-(10+)	PR,KR

12	13	14	15	16	17	18	19	20	2	1
रामपुर Rampur (7)	...	गेहूँ, चावल Wheat, Rice	...	W(8.50) TW(70.82)	47.35	2.03	11.33	...	Milak Nabbi Singh	196
रामपुर Rampur (7)	...	गेहूँ, चावल Wheat, Rice	...	W(8.50),TW(24.28)	21.85	4.05	5.26	...	Goharpur	197
रामपुर Rampur (7)	...	गेहूँ, चावल Wheat, Rice	...	W(0.80),TW(26.31)	16.19	2.43	4.45	...	Rasulpur	198
रामपुर Rampur (7)	...	गेहूँ, चावल Wheat, Rice	...	W(2.02),TK(42.49)	42.49	2.04	14.97	...	Thakurduwara	199
रामपुर Rampur (8)	...	गेहूँ, चावल Wheat, Rice	...	W(80.94),TK(58.28)	62.73	9.30	19.43	...	Modholi	200
रामपुर Rampur (6)	...	गेहूँ, चावल Wheat, Rice	...	W(52.21) TW(60.70)	18.21	10.52	6.48	...	Mehdinagar Janubi Milak Deori Inayat	201
रामपुर Rampur (6)	...	गेहूँ, चावल Wheat, Rice	...	W(3.64),O(3.64), TK(0.81)	17.00	1.62	4.05	...	Rasul Khan	202
रामपुर Rampur (10)	...	गेहूँ, चावल Wheat, Rice	...	W(121.41) TW(98.75)	62.73	8.09	29.95	...	Chikti Ramnagar	203
रामपुर Rampur (8)	...	गेहूँ, चावल Wheat, Rice	...	W(118.58)	32.78	16.19	19.83	...	Chikna	204
रामपुर Rampur (10)	...	गेहूँ, चावल Wheat, Rice	...	O(95.10)	174.83	29.54	69.62	...	Bisra	205
रामपुर Rampur (12)	...	...	...	...	28.73	0.40	19.03	...	Nawabganj Janubi	206
रामपुर Rampur (10)	...	गेहूँ, चावल Wheat, Rice	...	GC(1.62),TW(4.45)	125.05	5.26	94.70	...	Hasanpur	207
रामपुर Rampur (12)	...	गेहूँ, चावल Wheat, Rice	...	W(0.81)	176.04	25.90	132.75	...	Bhaiya Nagala	208
रामपुर Rampur (12)	...	गेहूँ, चावल Wheat, Rice	...	O(4.45)	114.13	12.95	39.66	...	Ghanshyampur	209
रामपुर Rampur (12)	...	गेहूँ, चावल Wheat, Rice	...	GG(17.00) TW(4.05)	48.97	10.52	44.92	...	Jolpur	210
रामपुर Rampur (14)	...	गेहूँ, चावल Wheat, Rice	...	W(26.31)	10.52	5.67	0.40	...	Mahmoodpur	211
रामपुर Rampur (13)	...	गेहूँ, चावल Wheat, Rice	...	W(45.73)	23.47	9.72	0.40	...	Bisri	212
रामपुर Rampur (11)	...	गेहूँ, चावल Wheat, Rice	...	W(62.32)	73.25	17.81	12.14	...	Misrinagar Janubi	213
रामपुर Rampur (12)	...	गेहूँ, चावल Wheat, Rice	...	W(40.06)	91.46	13.76	4.86	...	Sikrol	214
रामपुर Rampur (12)	...	गेहूँ, चावल Wheat, Rice	...	W(60.30)	17.00	12.14	1.61	...	Milak Sikrol	215

ग्राम निर्देशिका

3—रामपुर तहसील

जन सुविधाएँ एवं भूमि उपयोग

1	2	3	4	5	6	7	8	9	10	11
216	मन्डयान जोलपुर	100.77	...	गैर आबाद					Uninhabited	PR,KR
217	बहपुरी	154.60	269(45)	P(1)	-(10+)	W,HP	-(-5)	-(-5)	-(10+)	PR,KR
218	मन्डयान कली	134.36	745(128)	P(1)	(-5)	T,W	-(-5)	-(-5)	-(-5)	KR
219	फैजनगर	134.36	743(125)	P(1)	-(-5)	W,T	-(5-10)	-(-5)	BS	PR,KR
220	लदोरा नारायणपुर	242.01	851(159)	P(1)	-(10+)	W,HP	-(10+)	-(-5)	BS	PR,KR
221	मुडिया खेड़ा	148.12	593(108)	P(1)	-(-5)	W	-(5-10)	-(-5)	-(-5)	KR
222	नयागांव	179.28	606(109)	P(1)	-(-5)	W	-(-5)	-(-5)	BS	PR
223	बकेनिया	327.40	912(158)	P(1)	-(10+)	W,HP	PO	-(-5)	-(-5)	PR,KR
224	लदोरी	151.76	363(59)	-(-5)	-(-5)	T,W	-(-5)	-(-5)	-(-5)	KR
225	सैदनगर जनूबी	36.83	118(19)	-(-5)	-(5-10)	T,W	-(5-10)	-(5-10)	-(5-10)	KR
226	बहपुरा	179.69	1,190(211)	P(1)	-(-5)	W,T	-(-5)	-(-5)	-(-5)	KR
227	रतनपुरा जनूबी	96.32	226(41)	-(-5)	-(5-10)	W,T	-(5-10)	-(5-10)	-(5-10)	KR
228	अहमदनगर खेड़ा	81.34	389(55)	-(-5)	-(-5)	W,T	-(5-10)	-(5-10)	-(5-10)	KR
229	नईमगंज	96.32	333(51)	-(-5)	-(10+)	W,HP	-(5-10)	-(-5)	-(10+)	KR,PR
230	रेटगंज	101.58	233(33)	-(-5)	-(-5)	W,T	PO	शुक्र FRI	BS	PR
231	मिलक तहब्बर अलीखाँ	44.52	226(37)	-(-5)	-(-5)	W,T	-(-5)	-(-5)	-(-5)	PR
232	लालपुर पट्टी खुर्द	81.34	474(81)	-(-5)	-(-5)	W,T	-(5-10)	-(-5)	-(-5)	KR
233	लालपुर पट्टी कुंदन	129.91	621(103)	-(-5)	-(-5)	W,T	-(-5)	-(-5)	-(-5)	KR
234	लालपुर पट्टी सईदगंज	49.37	114(23)	-(-5)	-(-5)	W,T	-(5-10)	-(-5)	-(-5)	KR
235	प्रतापपुर हरदासपुर	175.64	817(137)	-(-5)	-(-5)	W,T	-(-5)	-(-5)	-(-5)	KR

VILLAGE DIRECTORY

AMENITIES AND LAND USE — **RAMPUR TAHSIL—3**

12	13	14	15	16	17	18	19	20	2	1
रामपुर Rampur (12)	...	...	...	W(8.90)	53.02	2.83	36.02	...	Mandaiyan Jolpur	216
रामपुर Rampur (12)	...	गेहूँ, चावल Wheat, Rice	...	W(61.51)	46.95	39.66	6.48	...	Bahpuri	217
रामपुर Rampur (15)	...	गेहूँ, चावल Wheat, Rice	...	W(21.45) O(4.05)	90.65	6.07	12.14	...	Mandaiyan Kali	218
रामपुर Rampur (6)	EAG	गेहूँ, चावल Wheat, Rice	...	TK(13.36) TWE(30.35), W(36.42)	37.64	1.62	14.97	...	Faiznagar	219
रामपुर Rampur (10)	...	गेहूँ, चावल Wheat, Rice	...	TW(142.05)	74.46	2.03	23.47	...	Ladora Naryanpur	220
रामपुर Rampur (12)	...	गेहूँ, चावल Wheat, Rice	...	GC(53.83)	80.54	2.82	10.93	...	Mundiya Khera	221
रामपुर Rampur (11)	...	गेहूँ, चावल Wheat, Rice	...	W(13.76)O(8.90)	131.93	4.86	19.83	...	Nayagaon	222
रामपुर Rampur (12)	EAG	गेहूँ, चावल Wheat, Rice	...	TWE(213.28)	81.34	8.90	23.88	...	Bakainiya	223
रामपुर Rampur (13)	...	गेहूँ, चावल Wheat, Rice	...	W(21.04)O(13.36)	96.32	10.92	10.12	...	Ladori	224
रामपुर Rampur (10)	...	गेहूँ, चावल Wheat, Rice	...	W(1.62)TW(23.07)	6.88	1.21	4.05	...	Saidnagar Janubi	225
रामपुर Rampur (17)	...	गेहूँ, चावल Wheat, Rice	...	W(16.59),O(11.33)	124.24	8.50	19.03	...	Behpura	226
रामपुर Rampur (17)	...	गेहूँ, चावल Wheat, Rice	...	W(2.43),O(0.40)	66.37	22.26	4.86	...	Ratanpur Janubi	227
रामपुर Rampur (12)	...	गेहूँ, चावल Wheat, Rice	...	W(37.23),O(10.93)	25.50	1.20	6.48	...	Ahmadnagar Khera	228
रामपुर Rampur (12)	...	गेहूँ, चावल Wheat, Rice	...	W(65.97)	23.07	5.67	1.61	...	Naimganj	229
रामपुर Rampur (12)	...	गेहूँ, चावल Wheat, Rice	...	W(44.52)	37.64	1.62	17.80	...	Raitganj	230
रामपुर Rampur (11)	...	गेहूँ, चावल Wheat, Rice	...	W(10.12),TW(5.67)	22.26	1.61	4.86	...	Milak Tahwar Ali Khan	231
रामपुर Rampur (11)	...	गेहूँ, चावल Wheat, Rice	...	W(22.66)	51.40	2.42	4.86	...	Lalpurpatti Khurd	232
रामपुर Rampur (12)	...	गेहूँ, चावल Wheat, Rice	...	GC(70.82) TW(3.64)	40.97	2.83	12.55	...	Lalpur Patti Kundan	233
रामपुर Rampur (11)	...	गेहूँ, चावल Wheat, Rice	...	W(14.16)	26.71	2.43	6.07	...	Lalpur Patti Saidganj	234
रामपुर Rampur (14)	...	गेहूँ, चावल Wheat, Rice	...	W(29.95)	122.62	6.88	16.19	...	Partabpur Hardaspur	235

1	2	3	4	5	6	7	8	9	10	11
236	फत्तेपुर	159.05	1,019(160)	–(–5)	–(10+)	W,HP	–(5–10)	–(–5)	–(–5)	PR
237	दनियापुर शंकरपुर	157.43	753(131)	P(1)	–(10+)	W,HP	–(5–10)	–(–5)	BS	PR
238	मन्डईमान उदयराज	155.81	639(142)	P(1)	–(5–10)	W,HP	–(–5)	–(–5)	–(5–10)	PR
239	ककखवा	532.99	3,611(617)	P(2),M(1)	–(5–10)	T,W	PO	मंगल TUE	–(–5)	PR
240	भन्डपुरा	358.97	2,421(410)	P(1)	–(10+)	W,HP	–(10+)	–(–5)	–(–5)	PR,KR
241	दीनपुर	117.77	731(131)	P(1)	–(10+)	W,HP	–(–5)	–(–5)	–(–5)	PR
242	राजा रामपुर	122.22	668(104)	P(1)	–(10+)	W,HP	–(–5)	–(–5)	–(–5)	PR,KR
243	मनकरा	101.58	432(60)	P(1)	–(10+)	W,HP	PO	–(–5)	–(–5)	PR
244	खजूरिया	120.20	624(92)	P(1)	–(10+)	W,HP	–(–5)	–(–5)	–(5–10)	PR,KR
245	हरयाल	125.46	764(118)	P(1)	–(10+)	W,HP	–(–5)	–(–5)	–(–5)	KR
246	कलरक	115.34	515(88)	–(–5)	–(10+)	W,HP	–(–5)	–(5–10)	–(5-10)	PR

12	13	14	15	16	17	18	19	20	2	1
रामपुर Rampur (12)	EA	गेहूँ, चावल Wheat, Rice	...	TWE(19.02)	119.79	4.86	15.38	...	Fattepur	236
रामपुर Rampur (12)	EA	गेहूँ, चावल Wheat, Rice	...	TWE(61.51)	73.25	4.86	17.81	...	Danyapur Shankarpur	237
रामपुर Rampur (9)	EA	गेहूँ, चावल Wheat, Rice	...	TWE(82.96)	47.75	5.26	19.84	...	Mandaiyan Udairaj	238
रामपुर Rampur (9)	...	गेहूँ, चावल Wheat, Rice	...	TW(282.48) W(16.19),TK(24.28)	137.19	13.36	59.49	...	Kakrawa	239
रामपुर Rampur (11)	...	गेहूँ, चावल Wheat, Rice	...	TW(170.78)	149.74	3.24	35.21	...	Bhandpura	240
रामपुर Rampur (12)	...	गेहूँ, चावल Wheat, Rice	...	TW(66.78)	36.83	1.61	12.55	...	Deenpur	241
रामपुर Rampur (14)	...	गेहूँ, चावल Wheat, Rice	...	GC(60.71) TW(1.21),W(1.62)	48.16	0.81	9.71	...	Rajarampur	242
रामपुर Rampur (13)	...	गेहूँ, चावल Wheat, Rice	...	TW(36.43)W(4.45)	50.18	2.02	8.50	...	Mankara	243
रामपुर Rampur (14)	...	गेहूँ, चावल Wheat, Rice	...	GC(4.05),TW(2.83) W(14.16)	89.03	1.23	8.90	...	Khajurya	244
रामपुर Rampur (11)	...	गेहूँ, चावल Wheat, Rice	...	GC(60.30)	48.97	2.43	13.76	...	Haryal	245
रामपुर Rampur (15)	...	गेहूँ, चावल Wheat, Rice	...	GC(39.66),W(17.81) TK(0.40)	45.33	2.43	9.71	...	Kalrak	246

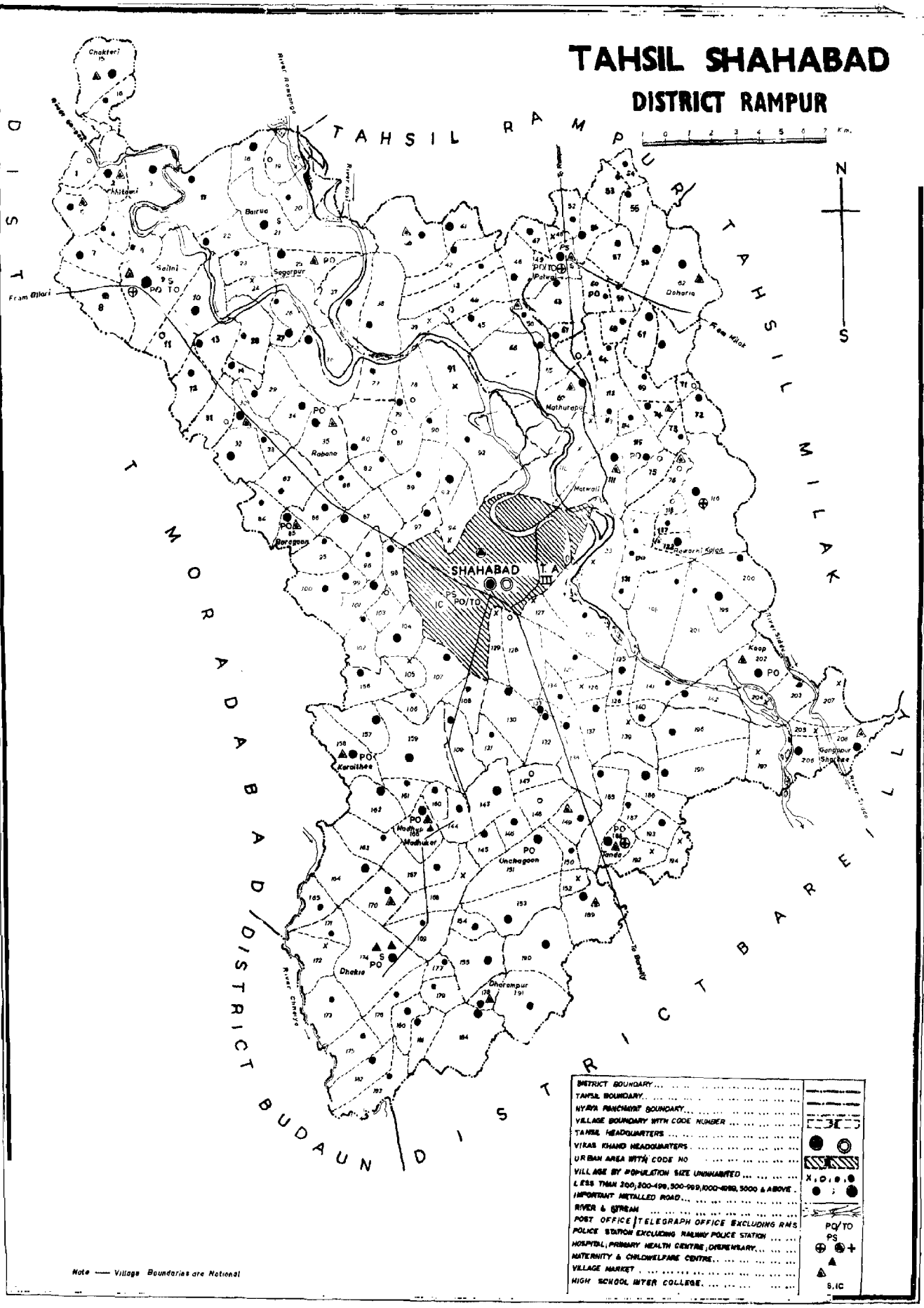
TAHSIL SHAHABAD
DISTRICT RAMPUR
TAHSIL RAMPUR
TAHSIL MILAK
DISTRICT MORADABAD
DISTRICT BUDAUN
DISTRICT BAREILLY
SHAHABAD
Chakteri
Bairua
Sagarpur
Salini
Rabana
Baragaon
Karaithee
Madhuker
Unchagaon
Dhakia
Dharampur
Tanda
Koop
Gangapur Sharkee
Mathurapur
Matwali
Rawarhi Kalan
Doharia
Palwal
Mathurapur
River Ramganga
River Kosi
River Chheiya
River Sidda
From Bilari
From Milak
To Rampur
To Bareilly
N
S
Km.
DISTRICT BOUNDARY
TAHSIL BOUNDARY
NYAYA PANCHAYAT BOUNDARY
VILLAGE BOUNDARY WITH CODE NUMBER
TAHSIL HEADQUARTERS
VIKAS KHAND HEADQUARTERS
URBAN AREA WITH CODE NO
VILLAGE BY POPULATION SIZE UNINHABITED
LESS THAN 200, 200-499, 500-999, 1000-4999, 5000 & ABOVE
IMPORTANT METALLED ROAD
RIVER & STREAM
POST OFFICE / TELEGRAPH OFFICE EXCLUDING RMS
POLICE STATION EXCLUDING RAILWAY POLICE STATION
HOSPITAL, PRIMARY HEALTH CENTRE, DISPENSARY
MATERNITY & CHILDWELFARE CENTRE
VILLAGE MARKET
HIGH SCHOOL INTER COLLEGE
PO/TO
PS
S.IC
Note — Village Boundaries are Notional

4 शाहाबाद तहसील
Shahabad Tahsil

ग्रामों की वर्णानुक्रम सूची

शाहाबाद तहसील

क्रम सं०	ग्राम का नाम	लोकेशन कोड नं०	क्रम सं०	ग्राम का नाम	लोकेशन कोड नं०	क्रम सं०	ग्राम का नाम	लोकेशन कोड नं०
1	2	3	1	2	3	1	2	3
1	अनवा	189	36	गुलड़िया खुर्द	203	71	ताजपुर जदीद	192
2	अलफगंज	29	37	गैनी	169	72	ताजपुर बेहटा	8
3	असालतपुर	119	38	गैबुल्लापुर	152	73	ताजपुर लखन	1
4	अहमदगंज	82	39	गोविन्दपुरा	44	74	तालिकाबाद	125
5	अहमदगंज उर्फ मुकुटपुर	88	40	गोसमपुर	41	75	तिगड़ी	105
6	अहमदनगर नि० कूप	204	41	गंगापुर गर्बी	207	76	तुर खेड़ा	108
7	अहमदनगर नि० भगवतीपुर	183	42	गंगापुर शर्की	208	77	तेलीपुरा	77
8	आराजी इशा खेड़ा	197	43	धारमपुर	178	78	दनियापुर	7
9	ईशा खेड़ा	196	44	घौसीपुरा उर्फ फकीरगंज	45	79	दिविया नगला	79
10	उदयपुर जागीर	200	45	चकफेरी	15	80	देवीपुरा	84
11	ऊँचा गांव	151	46	चकरपुर कदीम	101	81	धनौरा	12
12	ओसी	155	47	चकरपुर भुड	146	82	धरमपुर	16
13	ककरुआ	128	48	चकासी	163	83	धुरयायी	86
14	कमालपुर	69	49	चतरपुर	144	84	नदनऊ	56
15	करनपुर	4	50	चन्दपुर कलाँ	18	85	नदना	52
16	करीमगंज	96	51	चन्दपुरा खुर्द	20	86	नन्दगाँव	145
17	करैथी	158	52	चन्दपुरा सालिस	132	87	नबाबगंज	46
18	काश्व नगला	92	53	चमरा	19	88	नबाबनगर निकट ढ़किया	172
19	किफायतगंज	123	54	चमरौल	78	89	नबाबनगर निकट पटवाई	63
20	किरा	116	55	चौकोनी	32	90	नबाबपुरा	106
21	किशनपुर	38	56	छितौनी	2	91	नबीगंज कदीम	90
22	कूप	202	57	जगेसर	186	92	नबीगंज जदीद	195
23	केशरपुर	37	58	जटपुरा	17	93	नर खेड़ा	60
24	केसरपुर निकट करीमगंज	98	59	जनकपुरा	72	94	नर खेड़ी	59
25	खनुपुरा	148	60	जमालपुर	71	95	नरेन्द्रपुर	184
26	खन्जीपुरा	173	61	जयडोली	100	96	नसरत नगर	176
27	खन्देली	164	62	जयतोली	93	97	नादरगंज	175
28	खरसोल	30	63	जाहिदपुर	136	98	नानकार	42
29	खिरका	40	64	टांडा	188	99	निस्वा	58
30	खेड़ा	162	65	ठकुरिया	124	100	निस्वी	57
31	गदमर पट्टी टीका सिंह	177	66	ठिरिया जदीद	170	101	नीमगज	95
32	गदमर पट्टी मोती सिंह	179	67	ठिरिया सालेपुर	43	102	पटरिया	55
33	गलपुरा	141	68	डोहरिया	62	103	पटवाई	49
34	गुजरैला	138	69	ढ़किया	174	104	पट्टी फाजलाबाद	34
35	गुलड़िया कलां	102	70	ढोलसर	115	105	परौता	153

ग्रामों की वर्णानुक्रम सूची

शाहाबाद तहसील (समाप्त)

क्रम सं०	ग्राम का नाम	लोकेशन कोड नं०	क्रम सं०	ग्राम का नाम	लोकेशन कोड नं०	क्रम सं०	ग्राम का नाम	लोकेशन कोड नं०
1	2	3	1	2	3	1	2	3
106	पवंतपुर नगरिया	127	141	मडयान ढोलसर	76	176	रमपुरा	149
107	पलपुरा	64	142	मडयान तुलसी	89	177	रसूलपुर	160
108	पशुपुरा	103	143	मतवाली	111	178	रायपुर	36
109	पसौर	154	144	मथुरापुर	67	179	रूपपुर	83
110	पिपलिया भोज	31	145	मदारपुर	66	180	रुस्मम नगर	171
111	पीपल वाला	120	146	मधपुरा	10	181	रुस्तमपुर	137
112	पैगम्बरपुर	161	147	मधुकर	166	182	रेवड़ी कला	122
113	पैगुपुरा	199	148	मंडयान बदे	97	183	रेवड़ी खुर्द	198
114	पोहपपुर	114	149	मंडयान बुद्धपूर	117	184	ललवारा	27
115	बड़ागांव	85	150	मंडयान धारा	39	185	लश्करगज	107
116	बन्दार	143	151	मन्सूरपुर	121	186	लहटोरा	6
117	बमनपुरी	135	152	महूनागर	130	187	लोधीपुर	167
118	बर खेड़ा	99	153	महेवा	142	188	वीरपुर	147
119	बलुपुरा	14	154	मायूरपपुर बड़ौली	191	189	शाहदरा	201
120	बिचपुरी लालजी	11	155	मितरपुर अहरौला	87	190	शाहपुर देव	159
121	बिचपुरी शुक्ल	129	156	मितरपुर कल्लू	94	191	शेखपुरा	187
122	बिचपुरी संग्रामपुर	110	157	मियाँगंज	80	192	सद्दीक नगर	3
123	बिसौली	13	158	मिलक काजी	126	193	सरकड़ा	156
124	बुद्धपुर	118	159	मिलक गुलाम अली	134	194	सराय इमाम	33
125	बूढ़पुर	74	160	मिलक तुर खेड़ा	131	195	सराय महेश	5
126	बेगमगंज	48	161	मिलक फूल बीबी	113	196	सहविया कलां	68
127	बैरुआ	21	162	मिलक फौजुल्लानगर	75	197	सहविया खुर्द	70
128	भगवतीपुर	182	163	मीरापुर	109	198	सागरपुर	25
129	भगवन्तपुर	133	164	मुकुटपुर काशी	91	199	सुजातगंज	112
130	भजनपुर	23	165	मुहीद्दीननगर	24	200	सुजैत	194
131	भरतपुर	140	166	मोतीपुरा	185	201	सुहावा	193
132	भवरका	53	167	मोहम्मदनगर	26	202	सूपा	51
133	भवरकी कदीम	54	168	मोहम्मदनगर उर्फ नवाबगंज	205	203	सूरजपुर	50
134	भवरकी जदीद	190	169	मोहलिया	150	204	सैफनी	9
135	भुडासी	157	170	याकूबगंज	139	205	सोना	47
136	भोपतपुर	206	171	युसुफनगर	165	206	हिम्मतपुर	104
137	भोपतराय पुर	168	172	रजोड़ा	61	207	हुसैनगंज निकट जनकपुर	73
138	मझरा	22	173	रबाना	35	208	हुसैनगंज निकट मदारपुर	65
139	मडयान गौर	81	174	रबानी पट्टी उदा	180			
140	मडयान झाऊ	28	175	रबानी पट्टी जवाहर	181			

ALPHABETICAL LIST OF VILLAGES

SHAHABAD TAHSIL

S.No.	Name of village	Location Code No.	S.No.	Name of village	Location Code No.	S.No.	Name of village	Location Code No.
1	2	3	1	2	3	1	2	3
1	Ahmadganj	82	36	Chakferi	15	71	Isha Khera	196
2	Ahmadganj *Urf* Mukutpur	88	37	Chamra	19	72	Jagesar	186
3	Ahmadnagar Near Bhagwatipur	183	38	Chamrol	78	73	Jahiopur	136
4	Ahmadnagar Near Koop	204	39	Chandpur Kalan	18	74	Jaidoli	100
5	Alafganj	29	40	Chandpura Khurd	20	75	Jaitoli	93
6	Anwa	189	41	Chandpura Salis	132	76	Jamalpur	71
7	Arajee Isha Khera	197	42	Chatarpur	144	77	Janakpur	72
8	Asalatpur	119	43	Chhittoni	2	78	Jatpura	17
9	Bairua	21	44	Chokoni	32	79	Kaisarpur	37
10	Balupura	14	45	Daniyapur	7	80	Kakrouwa	128
11	Bamanpuri	135	46	Devipura	84	81	Kamalpur	69
12	Bandar	143	47	Dhakia	174	82	Karanpur	4
13	Bara Gavan	85	48	Dhanora	12	83	Karemganj	96
14	Bar Khera	99	49	Dharampur	16	84	Karethee	158
15	Beerpur	147	50	Dholsar	115	85	Kasav Nagla	92
16	Begamganj	48	51	Dhuryai	86	86	Kesarpur Near Karemganj	98
17	Bhagwantpur	133	52	Diwiya Nagla	79	87	Khandeli	154
18	Bhagwatipur	182	53	Doharia	62	88	Khangipura	173
19	Bhajanpur	23	54	Gadmar Patti Moti Singh	179	89	Khanupura	148
20	Bhbrka	53	55	Gadmar Patti Teeka Singh	177	90	Khar Sol	30
21	Bhbrkee Qadim	54	56	Gahni	169	91	Khera	162
22	Bhopatpur	206	57	Gaibullapur	152	92	Khirka	40
23	Bhopat Raipur	168	58	Galpura	141	93	Kifayatganj	123
24	Bhorki Jadid	190	59	Gangapur Garbi	207	94	Kira	116
25	Bhratpur	140	60	Gahgapur Sharkee	208	95	Kishanpur	38
26	Bhurasi	157	61	Gharmpur	178	96	Koop	202
27	Bichpuri Lalji	11	62	Ghosipura *Urf* faqirganj	45	97	Lahtora	6
28	Bichpuri Sangrampur	110	63	Gosampur	41	98	Lalwara	27
29	Bichpuri Sukl	129	64	Govindpura	41	99	Laskarganj	107
30	Bisoli	13	65	Gujraila	138	100	Lodhipur	167
31	Boorpur	74	66	Gulria Kalan	102	101	Madarpur	66
32	Budhpur	118	67	Gulria Khurd	203	102	Madhpuri	10
33	Chakarpur Bhur	146	68	Himmatpur	104	103	Madhukar	166
34	Chakarpur Qadim	101	69	Husenganj Near Janakpur	73	104	Madyan Bade	97
35	Chakasi	163	70	Husenganj Near Madarpur	65	105	Madyan Budhpur	117

ALPHABETICAL LIST OF VILLAGES

SHAHABAD TAHSIL (Concld.)

S.No.	Name of Village	Location Code No.	S.No.	Name of Village	Location Code No.	S.No.	Name of Village	Location Code No.
1	2	3	1	2	3	1	2	3
106	Mrdyan Dhara	39	141	Nand Gayan	145	176	Rustampur	137
107	Madyan Dolsar	76	142	Nankar	42	177	Sagarpur	25
108	Madyangor	81	143	Narenderpur	184	178	Sahvia Kalan	68
109	Madyan Jhau	28	144	Nar Khera	60	179	Sahvia Khurd	70
110	Madyan Tulsi	89	145	Nar Kheri	59	180	Saifni	9
111	Maheva	142	467	Nasratnagar	176	181	Sarai Imam	33
112	Majhra	22	114	Naviganj Qadim	90	182	Sarai Mahesh	5
113	Mamoorpur Baroli	191	148	Neemganj	95	183	Sarkara	156
114	Mansoorpur	121	149	Niswa	58	184	Shahadra	201
115	Mathurapur	67	150	Niswi	57	185	Shahpur Deva	159
116	Matwali	111	151	Ossi	155	186	Shekhupura	187
117	Merapur	109	152	Paigambarpur	161	187	Siddiqnagar	3
118	Mhunagar	130	153	Palpura	64	188	Sona	47
119	Milak Fazalanagar	75	154	Parbatpur Nagriya	127	189	Soopa	51
120	Milak Fool Bibi	113	155	Parota	153	190	Suhawa	193
121	Milak Gulmali	134	156	Pastor	154	191	Sujait	194
122	Milak Qazi	126	157	Pasupura	103	192	Sujatganj	112
123	Milak Tur Khera	131	158	Patariya	55	193	Surajpur	50
124	Mittarpur Ahrola	87	159	Patti Fazalabad	34	194	Tajpur Behta	8
125	Mittarpur Kalloo	94	160	Patwai	49	195	Tajpur Jodid	192
126	Miyaganj	80	161	Peghupura	199	196	Tajpur Lakhan	1
127	Mohammadnagar	26	162	Pipal Wala	120	197	Talika Bad	125
128	Mohammadnagar Alias	203	163	Pipliya Bhose	31	198	Tanda	188
129	Mohiddinnagar	24	164	Pohapur	114	199	Telipura	77
130	Mohlia	150	165	Rabani Patti Jawahar	181	200	Thiria Salepur	43
131	Moti Pura	185	166	Rabani Patti Uda	180	201	Thiria Jadid	170
132	Mukutpur Kasi	91	167	Raipur	36	202	Thukoriya	124
133	Nababganj	46	168	Rajora	61	203	Tigri	105
134	Nababnagar Near Dhakia	172	169	Rampura	149	204	Tur Khera	108
135	Nababnagar Near Patwai	63	170	Rasulpur	160	205	Udaipur Jagir	200
136	Nababpura	106	171	Ravana	35	206	Uncha Gavan	151
137	Nabiganj Jadid	195	172	Revre Khurd	198	207	Yaqubganj	139
138	Nadana	52	173	Revre Kalan	122	208	Yousufnagar	165
139	Nadarganj	175	174	Rooppur	83			
140	Nadnou	56	175	Rustamnagar	171			

उपलब्ध जनसुविधाएँ–[यदि ग्राम में सुविधाएँ उपलब्ध नहीं है तो कालम में डैश (—) लगाया गया है तथा इसके बाद कोष्टकों में जितनी निकटतम दूरी पर सुविधा उपलब्ध है मोटे तौर पर वह दूरी इस प्रकार दी गई है —5 कि. मी., 5 से 10 कि. मी. और 10+ कि. मी.]
Amenities available—[If not available within the village, a dash (—) is shown in the column and next to it in brackets, the distance in broad range viz. —5 kms., 5—10 kms. and 10+ kms., of the nearest place where the facility is available is given]

लोकेशन कोड नं० Location Code No.	ग्राम का नाम	ग्राम का कुल क्षेत्रफल (हैक्टेयर में) Total area of Village (in Hectares)	कुल जनसंख्या और परिवारों की संख्या Total Population and No. of Households	शैक्षिक Educational	चिकित्सा Medical	पीने का पानी (पीने योग्य) Drinking Water(Potable)	डाक और तार Post and Telegraph	बाजार/हाट का दिन/के दिन यदि कोई हों Day or days of Market/ *hat*, if any	संचार व्यवस्था (बस स्टाप, रेलवे स्टेशन, जल मार्ग) Communications (Bus Stop, Railway Station, Waterways)	ग्राम तक पहुँचने का मार्ग Approach to Village
1	2	3	4	5	6	7	8	9	10	11
1	ताजपुर लखन	140.43	158(31)	–(5–10)	–(10+)	W,HP	–(5–10)	–(5–10)	–(5–10)	KR
2	छितौनी	214.49	1,171(181)	P(1)	–(10+)	W,HP	–(–5)	सोम MON	–(–5)	KR
3	सद्दीकनगर	204.37	288(47)	–(–5)	–(10+)	W,HP	–(–5)	–(–5)	–(–5)	KR
4	करनपुर	260.63	727(175)	–(–5)	–(10+)	WH,P	–(–5)	–(–5)	–(–5)	KR
5	सराय महेश	189.80	1,235(228)	–(–5)	–(10+)	W,HP	–(–5)	शनि SAT	–(–5)	KR
6	लहटोरा	79.32	277(30)	–(–5)	–(5–10)	W,HP	–(–5)	–(–5)	–(–5)	KR
7	दनियापुर	204.78	1,058(158)	P(1)	–(–5)	W,HP	–(–5)	–(–5)	–(–5)	KR
8	ताजपुर बेहटा	97.13	534(95)	–(–5)	–(–5)	W,HP	–(–5)	–(–5)	BS	KR,PR
9	सैफनी	628.50	6,938(1,158)	P(1),M(1) H(1)	CHW(1) H(1) MCW(1) RP(1)	W,HP TW	PTO	रवि,शुक्र SUN, FRI	BS	PR
10	मधपुरी	449.62	1,919(346)	–(–5)	–(10+)	W,HP	–(10+)	–(–5)	–(–5)	PR
11	बिचपुरी लालजी	118.98	144(19)	P(1)	–(–5)	W,HP	–(–5)	–(–5)	–(–5)	KR
12	धनौरा	112.51	556(88)	–(–5)	–(–5)	W,HP	–(–5)	–(–5)	–(–5)	PR
13	बिसौली	160.26	432(75)	P(1)	–(10+)	W,HP	–(–5)	–(–5)	–(–5)	PR
14	बलुपुरा	142.45	722(131)	–(–5)	–(10+)	W,HP	–(–5)	–(–5)	–(–5)	PR
15	चक फेरी	202.75	1,282(227)	–(–5)	–(10+)	W,HP	–(–5)	शुक्र FRI	–(5–10)	KR

निकटतम कस्बा और उसकी दूरी (कि०मी० में) Nearest Town and Distance (in Km.)	बिजली की आपूर्ति Power Supply	मुख्य खाद्यान्न Staple food	भूमि उपयोग (अर्थात विभिन्न उपयोगों में आने वाले भू क्षेत्र हेक्टेयर में दशमलव के दो स्थानों तक) Land use (*i. e.* areas under different type of land use in hectares rounded upto two decimal places)						Name of Village	लोकेशन कोड नं० Location Code No.
			वन Forest	सिंचित साधन Irrigated (by sources)	असिंचित Unirrigated	कृषि योग्य बंजर भूमि गोचर एवं चरागाह सहित Culturable Waste including Gaucher & Groves	कृषि के लिए अनुपलब्ध भूमि Area not Available for Cultivation	टिप्पणी (धार्मिक ऐतिहासिक या पुरातत्व महत्व के स्थल Remarks (including any Place of Religious, Historical or Archaeological interest)		
12	13	14	15	16	17	18	19	20	2	1
बिलारी Bilari (8)	...	गेहूँ चावल Wheat, Rice	...	GC(52.61) W(7.69)TW(17.81)	26.71	27.11	8.50	...	Tajpur Lakhan	1
बिलारी Bilari (11)	...	गेहूँ, चावल Wheat, Rice	...	O(30 76) TW(40.47)W(8.50)	104.82	4.86	25.08	...	Chhittoni	2
बिलारी Bilari (14)	...	गेहूँ चावल Wheat, Rice	...	GC(11.33) TW(58.68)W(4.05)	84.18	16.59	29.54	...	Siddiq Nagar	3
बिलारी Bilari (11)	EO, EAG	गेहूँ, चावल Wheat, Rice	...	W(17.00)TK(2.02) TWE(30.35) W(27.92)	151.76	10.52	21.06	...	Karanpur	4
बिलारी Bilari (13)	EO, EAG	गेहूँ, चावल Wheat, Rice	...	TWE(86.61) W(4.05)GG(24.69)	43.30	10.52	20.63	...	Sarai Mahesh	5
बिलारी Bilari (12)	EO, EAG	गेहूँ, चावल Wheat, Rice	...	GC(4.45)TW(40.07) TWE(5.65)	19.83	2.43	6.89	...	Lahtora	6
बिलारी Bilari (10)	EO, EAG	गेहूँ, चावल Wheat, Rice	...	GC(25.90) TWE(60.7) TW(60.71)	40.47	1.62	15.37	T(1)M(1)	Daniyapur	7
बिलारी Bilari (9)	EO, EAG	गेहूँ, चावल Wheat, Rice	...	TWE(40.47) TW(20 24) GC(14.57)	14.57	0.82	6.46	...	Tajpur Behta	8
बिलारी Bilari (10)	EO, EAG	गेहूँ, चावल Wheat, Rice	...	TWE(182.12) TW(40.47) GC(94.30)	253.34	12.95	45.32	M(1)	Saifni	9
शाहाबाद Shahabad (15)	...	गेहूँ, चावल Wheat, Rice	...	GC(40.47) TWE(80.94)O(52.61)	208.42	...	67.18	T(2)	Madhpuri	10
शाहाबाद Shahabad (15)	EAG	गेहूँ, चावल Wheat, Rice	...	TWE(36.42)	71.63	...	10.93	T(1)	Bichpuri Lalji	11
शाहाबाद Shahabad (13)	EAG	गेहूँ चावल Wheat, Rice	...	TWE(72.04)	29.54	...	10.93	T(3)	Dhanora	12
शाहाबाद Shahabad (13)	EAG	गेहूँ, चावल Wheat, Rice	...	TWE(127.89)	20.64	...	11.73	...	Bisoli	13
शाहाबाद Shahabad (12)	EAG	गेहूँ, चावल Wheat, Rice	...	TWE(89.03), W(4.05)TW(4.05) O(3.64)	27.92	...	13.76	...	Balupura	14
बिलारी Bilari (15)	...	गेहूँ, चावल Wheat Rice	...	TW(116.55) W(37.64)	27.11	6.48	14.97	...	Chak Feri	15

ग्राम निर्देशिका

4—शाहाबाद तहसील

जन सुविधाएं एवं भूमि उपयोग

1	2	3	4	5	6	7	8	9	10	11
16	धरमपुर	139.22	459(87)	–(–5)	–(10+)	W,HP	–(–5)	–(–5)	–(5–10)	KR
17	जटपुरा	312.83	833(152)	–(–5)	–(–5)	W,HP	–(–5)	–(–5)	–(–5)	PR
18	चन्दपुर कला	265.48	1,100(196)	P(1),M(1)	–(–5)	TW,HP	–(–5)	–(–5)	–(–5)	PR
19	चमरा	104.01	174(32)	P(1),M(1)	–(–5)	HP	–(–5)	–(–5)	–(–5)	PR
20	चन्द्रपुरा खुर्द	148.52	400(75)	–(–5)	–(5–10)	W,HP	–(–5)	–(–5)	–(–5)	KR
21	बैरुआ	556.87	1,858(346)	P(1),M(1), H(1)	–(–5)	W,HP	–(–5)	–(–5)	–(–5)	PR
22	मझरा	283.69	910(170)	–(–5)	–(–5)	W,HP	–(–5)	–(–5)	–(–5)	PR
23	भजनपुर	146.50	498(85)	–(–5)	–(–5)	TW,HP	–(–5)	–(–5)	–(–5)	PR
24	मुहीउद्दीननगर	85.80	...	गैर आबाद					Uninhabited	PR
25	सागरपुर	78.92	2,391(408)	P(1)	–(–5)	W,HP	PO	मंगल,शुक्र TUE, FRI	–(–5)	PR
26	मोहम्मदनगर	66.37	267(39)	–(–5)	–(–5)	W,HP	–(–5)	–(–5)	–(–5)	PR
27	ललवारा	568.20	1,385(248)	–(–5)	–(–5)	W,HP	–(–5)	–(–5)	–(–5)	PR
28	मडयान झाऊ	155.00	619(131)	–(–5)	–(–5)	W,HP	–(–5)	–(–5)	–(–5)	KR
29	अलफगंज	145.29	702(119)	–(–5)	–(5–10)	W,HP	–(–5)	–(–5)	–(–5)	PR
30	खर सोल	215.71	1,652(313)	P(1)	–(5–10)	W,HP	–(–5)	सोम,शुक्र MON, FRI	BS	PR
31	पिपलिया भोज	148.12	16(4)	–(–5)	–(5–10)	W,HP	–(–5)	–(10+)	–(–5)	PR
32	चौकोनी	269.53	1,068(172)	–(5–10)	–(5–10)	W,HP	–(–5)	–(–5)	–(–5)	PR
33	सराय इमाम	110.08	442(75)	P(1)	–(5–10)	W,HP	–(–5)	–(–5)	–(–5)	PR,KR
34	पट्टी फाजलाबाद	201.54	791(169)	–(5–10)	–(5–10)	W,HP	–(5–10)	–(–5)	–(–5)	PR,KR
35	रवाना	361.80	1,918(361)	P(1)	–(5–10)	W,HP	PO	सोम,शुक्र MON, FRI	–(–5)	PR,KR

VILLAGE DIRECTORY

AMENITIES AND LAND USE — **SHAHABAD TAHSIL—4**

12	13	14	15	16	17	18	19	20	2	1
बिलारी Bilari (15)	...	गेहूँ, चावल Wheat, Rice	...	TW(87.01)W(9.31)	28.73	0.82	13.35	...	Dharampur	16
बिलारी Bilari (3)	...	गेहूँ, चावल Wheat, Rice	...	TW(97.94)	113.32	...	101.57	...	Jatpura	17
शाहाबाद Shahabad (18)	...	गेहूँ, चावल Wheat, Rice	...	TW(80.94)O(34.40)	82.96	...	67.18	...	Chandpur Kalan	18
शाहाबाद Shahabad (17)	...	गेहूँ, चावल Wheat, Rice	...	TW(19.83)O(2.43)	64.35	...	17.40	...	Chamra	19
शाहाबाद Shahabad (16)	...	गेहूँ, चावल Wheat, Rice	...	O(0.82)	88.63	...	59.07	...	Chandpura Khurd	20
शाहाबाद Shahabad (15)	...	गेहूँ, चावल Wheat, Rice	...	O(59.90)	82.96	...	414.01	...	Bairua	21
शाहाबाद Shahabad (15)	...	गेहूँ, चावल Wheat, Rice	...	TW(76.89)O(40.47)	65.16	...	101.17	...	Majhra	22
शाहाबाद Shahabad (14)	...	गेहूँ, चावल Wheat, Rice	...	TW(47.35)O(10.12)	67.18	...	21.85	...	Bhajanpur	23
शाहाबाद Shahabad (14)	...	...	...	W(23.47)	31.97	...	30.36	...	Mohammad Nagar	24
शाहाबाद Shahabad (15)	...	गेहूँ, चावल Wheat, Rice	...	TW(14.16)O(54.23)	8.90	...	1.63	...	Sagarpur	25
शाहाबाद Shahabad (12)	...	गेहूँ, चावल Wheat, Rice	...	O(16.59)	33.59	...	16.19	...	Mohammad Nagar	26
शाहाबाद Shahabad (12)	...	गेहूँ, चावल Wheat, Rice	...	O(71.25)	58.68	...	438.27	...	Lalwara	27
शाहाबाद Shahabad (11)	...	गेहूँ, चावल Wheat, Rice	..	W(20.24)O(16.59)	95.10	...	23.07	...	Madyan Jhau	28
शाहाबाद Shahabad (12)	EAG	गेहूँ, चावल Wheat, Rice	...	GC(5.67) TWE(4.45)O(31.16)	88.63	...	15.38	...	Alafganj	29
शाहाबाद Shahabad (10)	EO	गेहूँ, चावल Wheat, Rice	..	O(23.88) TW(79.32)W(38.04)	53.02	...	21.45	T(1) M(1)	Kharsol	30
शाहाबाद Shahabad (10)	EAG	गेहूँ, चावल Wheat, Rice	...	O(1.62)GC(101.18) TWE(4.05)	23.47	...	17.80	...	Pipliya Bhose	31
शाहाबाद Shahabad (10)	ED	गेहूँ, चावल Wheat, Rice	...	GC(149.33)O(89.03)	8.09	...	23.08	T(1)	Chokoni	32
शाहाबाद Shahabad (10)	ED, EAG	गेहूँ, चावल Wheat, Rice	...	TWE(40.47) TW(16.19)	36 02	...	17.40	...	Sarai Imam	33
शाहाबाद Shahabad (8)	EAG	गेहूँ, चावल Wheat, Rice	...	TWE(11.74) TK(0.40)O(23 07) GC(2.83) TWE(10.93)	130.72	...	21.85	...	Patti Fazalabad	34
शाहाबाद Shahabad (8)	EAG	गेहूँ, चावल Wheat, Rice	...	TWE(57.87) TW(37.23) GC(19.83)O(70.82)	139.22	...	36.83	...	Ravana	35

ग्राम निर्देशिका

4—शाहाबाद तहसील

जन सुविधाएं एवं भूमि उपयोग

1	2	3	4	5	6	7	8	9	10	11
36	रायपुर	555.65	1,882(306)	P(1)	-(10+)	W,HP	-(10+)	-(-5)	-(-5)	KR
37	केशरथुर	290.98	603(103)	-(-5)	-(-5)	W,HP	-(5-10)	-(-5)	-(-5)	KR
38	किशनपुर	247.68	626(95)	P(1)	-(-5)	W,HP	-(5-10)	-(-5)	-(-5)	KR
39	मडयान धारा	64.75	...	गैर आबाद					Uninhabited	KR
40	खिरका	409.96	892(144)	-(-5)	-(-5)	W,HP	-(-5)	गुरु, सोम THU,MON	-(-5)	KR
41	गोसमपुर	170.78	1,140(220)	P(1)	-(-5)	W,HP	-(-5)	-(-5)	-(-5)	KR
42	नानकार	250.10	693(136)	P(1)	-(-5)	W,HP	-(-5)	-(-5)	—(5)	KR
43	थिरिया सालेपुर	259.01	457(93)	-(-5)	-(-5)	W,HP	-(-5)	-(-5)	-(-5)	KR
44	गोविन्दपुरा	102.39	137(23)	-(-5)	-(-5)	W,HP	-(-5)	-(-5)	-(-5)	KR
45	धोसीपुरा उर्फ फकीरगंज	211.25	866(146)	-(-5)	-(-5)	W,HP	-(-5)	-(-5)	-(-5)	KR
46	नवाबगंज	249.70	978(161)	P(1)	-(-5)	W,HP	-(-5)	-(-5)	-(-5)	KR
47	सोना	135.17	690(135)	P(1)	-(-5)	W,HP	-(-5)	-(-5)	-(-5)	KR
48	बेगमगंज	57.47	...	गैर आबाद					Uninhabited	KR
49	पटबाई	293.81	2,974(526)	P(1),H(1) M(1)	MCW(1) H(1) SMP(1)	W,HP	PTO	गुरु, सोम THU,MON	BS	PR
50	सूरजथुर	141.24	348(46)	-(-5)	-(-5)	W,HP	-(-5)	गुरु, सोम THU,MON	-(-5)	PR
51	सूपा	169.97	553(64)	-(-5)	-(-5)	W,HP	-(-5)	-(-5)	-(-5)	KR
52	नदना	93.89	334(62)	-(-5)	-(-5)	W,HP	-(-5)	-(-5)	-(-5)	KR
53	भवरका	54.63	254(38)	-(-5)	-(-5)	W,HP	-(-5)	-(-5)	-(-5)	KR
54	भवरकी कदीम	56.66	258(44)	-(-5)	-(-5)	W,HP	-(-5)	-(-5)	-(-5)	KR
55	पटरिया	163.09	664(126)	P(1),M(1)	-(-5)	W,HP	-(-5)	-(-5)	-(-5)	KR

12	13	14	15	16	17	18	19	20	2	1
शाहाबाद Shahabad (11)	...	गेहूँ, चावल Wheat, Rice	...	W(65.97)	346.02	...	143.66	T(2)	Raipur	36
शाहाबाद Shahabad (11)	...	गेहूँ, चावल Wheat, Rice	...	...	118.58	...	172.40	...	Kaisarpur	37
शाहाबाद Shahabad (12)	...	गेहूँ, चावल Wheat, Rice	...	O(12.55)	88.22	...	146.91	T(2)	Kisanpur	38
शाहाबाद Shahabad (10)	...	...	...	...	24.28	...	40.47	...	Madyan Dhara	39
रामपुर Rampur (18)	...	गेहूँ, चावल Wheat, Rice	...	O(69.61)	140.43	23.88	176.04	...	Khirka	40
रामपुर Rampur (17)	...	गेहूँ, चावल Wheat, Rice	...	TK(0.82)W(48.56) TW(54.63)	33.59	9.31	23.87	...	Gosampur	41
रामपुर Rampur (18)	...	गेहूँ, चावल Wheat, Rice	...	W(2.83)	155.40	11.33	80.54	...	Nankar	42
रामपुर Rampur (17)	...	गेहूँ, चावल Wheat, Rice	...	...	81.34	0.82	176.85	...	Thiria Salepur	43
रामपुर Rampur (18)	...	गेहूँ, चावल Wheat, Rice	...	...	61.11	4.45	36.83	...	Govindpura	44
रामपुर Rampur (17)	...	गेहूँ, चावल Wheat, Rice	...	...	131.53	12.95	66.77	...	Ghosipura urf Faqirganj	45
रामपुर Rampur (16)	...	गेहूँ, चावल Wheat, Rice	...	TW(36.02)	82.15	6.48	125.05	...	Nababganj	46
रामपुर Rampur (16)	...	गेहूँ, चावल Wheat, Rice	...	TW(93.49)	19.02	9.71	12.95	...	Sona	47
रामपुर Rampur (12)	...	...	...	TW(28.33)	18.21	3.24	7.69	...	Begamganj	48
रामपुर Rampur (14)	EO	गेहूँ, चावल Wheat, Rice	...	TW(65.56) W(61.51)	103.20	23.47	40.07	...	Patwai	49
रामपुर Rampur (14)	...	गेहूँ, चावल Wheat, Rice	...	TW(17.00)	26.71	52.21	45.32	...	Surajpur	50
रामपुर Rampur (16)	...	गेहूँ, चावल Wheat, Rice	...	TW(40.47)	64.75	40.07	24.68	...	Soopa	51
रामपुर Rampur (14)	...	गेहूँ, चावल Wheat, Rice	...	TW(26.71) W(12.14)	38.04	4.86	12.14	..	Nadana	52
रामपुर Rampur (18)	...	गेहूँ, चावल Wheat, Rice	...	GC(27.52)W(5.67)	11.74	2.83	6.87	...	Bhbrka	53
रामपुर Rampur (19)	...	गेहूँ, चावल Wheat, Rice	...	GC(35.61)	11.33	2.83	6.89	...	Bhaborkee Qadim	54
रामपुर Rampur (18)	...	गेहूं, चावल Wheat, Rice	...	GC(103.20) W(10.12)	21.45	10.52	17.80	...	Patariya	55

1	2	3	4	5	6	7	8	9	10	11
56	नदनऊ	213.28	1,044(172)	-(-5)	-(-5)	W,HP	-(-5)	-(-5)	-(-5)	KR
57	निस्वी	139.22	549(92)	-(-5)	-(5)	W,HP	-(-5)	-(-5)	-(-5)	KR
58	निस्वा	222.18	1,128(175)	P(1)	-(-5)	W,HP	-(-5)	-(-5)	-(-5)	KR
59	नरखेड़ी	111.29	485(86)	P(1)	-(-5)	W,HP	-(-5)	-(-5)	-(-5)	PR
60	नरखेड़ा	229.46	433(60)	-(-5)	-(-5)	W,HP	PO	-(-5)	-(-5)	PR
61	रजोड़ा	187.38	1,076(164)	P(1)	-(-5)	W,HP	-(-5)	-(-5)	-(-5)	PR
62	डोहरिया	403.49	1,114(185)	P(1)	-(-5)	W,HP	-(-5)	मंगल,गुरु TUE,THU	-(-5)	KR
63	नबावनगर निकट पटवाई	117.77	617(112)	-(-5)	-(-5)	W,HP	-(-5)	-(5-10)	-(-5)	KR
64	पलपुरा	108.05	360(56)	P(1)	-(5-10)	W,HP	-(5-10)	-(5-10)	-(-5)	KR
65	हुसैनगंज निकट मदारपुर	90.65	124(20)	-(-5)	-(-5)	W,HP	-(-5)	-(-5)	-(10+)	KR
66	मदारपुर	336.31	743(150)	P(1)	-(-5)	W,HP	-(-5)	-(-5)	-(-5)	KR
67	मथुरापुर	402.68	2,050(354)	P(1)	-(5-10)	W,HP	-(5-10)	शुक्र FRI	BS	PR
68	सहबिया कलां	165.52	936(139)	P(1)	-(5-10)	W,HP	-(5-10)	-(5-10)	-(-5)	KR
69	कमालपुर	120.20	268(38)	-(-5)	-(-5)	W,HP	-(-5)	-(-5)	-(-5)	KR
70	सहविया खुर्द	196.28	1,045(171)	P(1)	-(-5)	W,HP	-(-5)	-(-5)	-(-5)	PR,KR
71	जमालपुर	66.78	143(28)	-(-5)	-(-5)	W,HP	-(-5)	-(-5)	-(-5)	KR
72	जनकपुर	188.59	657(102)	P(1)	-(-5)	W,HP	-(-5)	-(-5)	-(-5)	KR
73	हुसैनगंज निकट जनकपुर	144.48	421(71)	-(-5)	-(-5)	W,HP	-(-5)	रवि,मंगल SUN,TUE	-(-5)	KR
74	बूढ़पुर	140.03	645(115)	-(-5)	-(-5)	W,HP	-(-5)	रवि,मंगल SUN,TUE	-(10+)	KR
75	मिलक फैजुल्लानगर	36.83	118(22)	P(1)	-(-5)	W,HP	-(-5)	-(-5)	-(-5)	PR

VILLAGE DIRECTORY

AMENITIES AND LAND USE — SHAHABAD TAHSIL—4

12	13	14	15	16	17	18	19	20	2	1
रामपुर Rampur (15)	...	गेहूँ, चावल Wheat, Rice	...	W(11.33)GC(2.83) TW(38.85)	110.48	36.42	13.37	...	Nadnou	56
रामपुर Rampur (17)	...	गेहूँ, चावल Wheat, Rice	...	GC(95.10)W(2.83)	14.16	10.94	16.19	...	Niswi	57
रामपुर Rampur (19)	...	गेहूँ, चावल Wheat, Rice	...	GC(119.79)	71.23	11.74	19.42	...	Niswa	58
रामपुर Rampur (16)	EO	गेहूँ, चावल Wheat, Rice	...	W(7.28)GC(23.07) TW(1.62)	65.16	2.42	11.74	...	Narkheri	59
रामपुर Rampur (16)	EAG	गेहूँ, चावल Wheat, Rice	...	W(0.81)O(0.83) GC(97.94) TWE(38.45)	54.63	12.95	23.85	...	Narkhera	60
रामपुर Rampur (18)	...	गेहूँ, चावल Wheat, Rice	...	TK(2.02)GC(4.45) W(12.55)	142.45	7.69	18.22	...	Rajora	61
रामपुर Rampur (19)	...	गेहूँ, चावल Wheat, Rice	...	GC(150.95) TW(32.38)	105.22	78.51	36.43	...	Doharia	62
रामपुर Rampur (15)	...	गेहूँ, चावल Wheat, Rice	...	GC(50.59)	25.09	34.40	7.69	...	Nababnagar Near Patwai	63
रामपुर Rampur (19)	...	गेहूँ, चावल Wheat, Rice	...	W(40.47)GC(12.95) TW(14.57)	29.95	1.61	8.50	...	Palpura	64
रामपुर Rampur (19)	...	गेहूँ, चावल Wheat, Rice	...	W(0.82)	31.97	8.50	49.36	...	Husainganj Near Madarpur	65
रामपुर Rampur (17)	...	गेहूँ, चावल Wheat, Rice	...	W(12.55)	47.75	68.39	207.62	...	Madarpur	66
रामपुर Rampur (19)	...	गेहूँ, चावल Wheat, Rice	...	W(64.35)TW(6.48)	99.56	35.21	197.08	...	Mathurapur	67
रामपुर Rampur (19)	...	गेहूँ, चावल Wheat, Rice	...	TW(41.28) GC(23.88)W(67.18)	25.90	5.67	1.61	...	Sahvia Kalan	68
रामपुर Rampur (19)	...	गेहूँ, चावल Wheat, Rice	...	TK(4.45)GC(36.83) W(28.73)	24.69	18.22	7.28	...	Kamalpur	69
रामपुर Rampur (18)	...	गेहूँ, चावल Wheat, Rice	...	TW(21.45) GC(18.21)W(75.68)	61.92	4.45	14.57	...	Sahvia Khurd	70
रामपुर Rampur (25)	...	गेहूँ, चावल Wheat, Rice	...	GC(1.62)W(17.40)	42.49	1.63	3.64	...	Jamalpur	71
रामपुर Rampur (25)	...	गेहूँ, चावल Wheat, Rice	...	GC(31.57)W(70.01)	71.63	9.71	5.67	...	Janakpur	72
रामपुर Rampur (24)	EAG	गेहूँ, चावल Wheat, Rice	...	TW(3.64) TWE(23.88)W(46.95)	45.33	14.97	9.71	...	Husenganj Near Jankpur	73
रामपुर Rampur (23)	...	गेहूँ, चावल Wheat, Rice	...	GC(21.85)W(53.42)	47.75	6.88	10.13	...	Boorpur	74
रामपुर Rampur (22)	...	गेहूँ, चावल Wheat, Rice	...	...	25.50	8.90	2.43	...	Milak Faizulla Nagar	75

ग्राम निदेशिका

4—शाहाबाद तहसील

जन सुविधाए एवं भूमि उपयोग

1	2	3	4	5	6	7	8	9	10	11
76	मडयान ढोलसर	68.39	146(23)	P(1)	–(–5)	W,HP	–(–5)	रवि,मंगल TUE,TUE	–(–5)	PR
77	तेलीपुरा	63.54	201(32)	–(–5)	–(5–10)	W,HP	–(5–10)	–(5–10)	–(5–10)	KR
78	चमरौल	241.61	190(34)	–(–5)	–(5–10)	W,HP	–(5–10)	–(5–10)	–(5–10)	KR
79	दिविया नगला	173.62	789(128)	P(1)	–(5–10)	W,HP	–(5–10)	–(5–10)	–(5–10)	KR
80	मियागंज	144.48	663(88)	P(1)	–(5–10)	W,HP	–(5–10)	–(–5)	–(5–10)	KR
81	मडयान गौर	64.75	148(37)	–(5–10)	–(5–10)	W,HP	–(5–10)	–(–5)	–(5–10)	KR
82	अहमदगंज	40.07	203(31)	–(–5)	–(5–10)	W,HP	–(5–10)	–(5–10)	–(5–10)	KR
83	रूपपुर	116.15	320(59)	–(–5)	–(5–10)	W,HP	–(5–10)	–(–5)	–(–5)	PR.KR
84	देवीपुरा	133.55	330(48)	–(–5)	–(5–10)	W,HP	–(5–10)	–(–5)	–(–5)	PR,KR
85	बड़ागाँव	299.07	2,528(432)	P(1),M(1)	–(5–10)	W,HP	PO	शनि SAT	–(–5)	KR
86	धुरयायी	207.61	837(184)	–(–5)	–(5–10)	W,HP	–(5–10)	–(5–10)	–(–5)	PR,KR
87	मितरपुर अहरोल	251.72	1,068(202)	–(5–10)	–(5–10)	W,HP	–(5–10)	–(–5)	BS	PR
88	अहमदगंज उर्फ मुकुटपुर	91.88	244(36)	–(5–10)	–(5–10)	W,HP	–(5–10)	–(–5)	–(–5)	PR,KR
89	मडयान तुलसी	214.49	385(60)	–(5–10)	–(5–10)	W,HP	–(5–10)	–(5–10)	–(5–10)	KR
90	नवीगंज कदीम	92.27	324(52)	–(–5)	–(5–10)	W,HP	–(5–10)	–(–5)	–(5–10)	KR
91	मुकुटपुर काशी	286.12	...	गैर आबाद					Uninhabited	KR
92	काश्व नगला	91.88	227(39)	–(–5)	–(5–10)	W,HP	–(5–10)	–(5–10)	–(5 10)	PR,KR
93	जयतोली	167.14	1,504(273)	P(1)	–(5–10)	W,HP	–(5–10)	–(5–10)	–(5–10)	PR,KR
94	मितरपुर कल्लू	180.09	...	गैर आबाद					Uninhabited	KR
95	नीमगंज	168.36	417(85)	–(–5)	–(–5)	W,HP	–(–5)	–(–5)	–(5–10)	PR,KR

12	13	14	15	16	17	18	19	20	2	1
रामपुर Rampur (22)	...	गेहूँ, चावल Wheat, Rice	...	...	14.97	12.95	40.47	...	Madyan Dolsar	76
रामपुर Rampur (8)	...	गेहूँ, चावल Wheat, Rice	...	O(2.43)TW(4.05) GC(5.67)	29.14	...	22.25	...	Telipura	77
रामपुर Rampur (7)	...	गेहूँ, चावल Wheat, Rice	...	O(2.02)TW(24.28)	63.94	18.21	133.16	T(1)	Chamrol	78
रामपुर Rampur (7)	...	गेहूँ, चावल Wheat, Rice	...	O(59.09)TW(36.83)	58.68	...	19.02	...	Diviya Nagla	79
रामपुर Rampur (7)	...	गेहूँ, चावल Wheat, Rice	...	O(5.67)TW(56.66) GC(17.81)	53.42	...	10.92	...	Miya Ganj	80
शाहाबाद Shahabad (7)	...	गेहूँ, चावल Wheat, Rice	...	O(8.90)TW(27.52)	15.38	...	12.95	...	Madyangor	81
शाहाबाद Shahabad (6)	...	गेहूँ, चावल Wheat, Rice	...	O(10.12)TW(0.82) GC(5.26)	19.02	...	4.85	...	Ahmadganj	82
शाहाबाद Shahabad (7)	EAG	गेहूँ, चावल Wheat, Rice	...	TWE(51.80) GC(6.07)	50.99	...	7.29	...	Rooppur	83
शाहाबाद Shahabad (8)	EAG	गेहूँ, चावल Wheat, Rice	...	TWE(93.08)O(4.86)	29.54	...	6.07	...	Devipura	84
शाहाबाद Shahabad (7)	EAG	गेहूँ, चावल Wheat, Rice	...	TWE(204.78) O(10.52)	54.63	...	29.14	T(1)	Baragavan	85
शाहाबाद Shahabad (6)	EAG, EO	गेहूँ, चावल Wheat, Rice	...	W(5.67)O(8.90) TWE(70.01)TW(3.24)	106.03	...	13.76	C(1)	Dhuryai	86
शाहाबाद Shahabad (6)	EAG	गेहूँ, चावल Wheat, Rice	...	TWE(114.91)	101.18	24.69	10.94	...	Mittarpur Ahrola	87
शाहाबाद Shahabad (5)	...	गेहूँ, चावल Wheat Rice	...	O(10.93)W(0 81) TW(30.76)	42.90	...	6.48	...	Ahmadganj Urf Mukutpur	88
शाहाबाद Shahabad (6)	...	गेहूँ, चावल Wheat, Rice	...	GC(35.21)O(44.11) TW(0.81)TK(1.21)	120.20	...	12.95	T(1)	Madyan Tulsi	89
शाहाबाद Shahabad (6)	...	गेहूँ, चावल Wheat, Rice	...	O(18.21)TW(6.49)	54.63	...	12.94	...	Naviganj Qad im	90
शाहाबाद Shahabad (10)	...	...	...	TW(48.56)	...	...	237.56	...	Mukutpur Kasi	91
शाहाबाद Shahabad (6)	...	गेहूँ, चावल Wheat, Rice	...	TW(12.55)W(29.54)	29.56	9.71	10.52	...	Kasv Nagla	92
शाहाबाद Shahabad (6)	...	गेहूँ, चावल Wheat, Rice	...	W(42.49)O(30.35)	60.71	...	33.59	T(1)	Jaitoli	93
शाहाबाद Shahabad (2)	...	...	...	TW(30.35) O(39.66)W(27.52)	...	69.61	12.95	...	Mittarpur Kalloo	94
शाहाबाद Shahabad (32)	...	गेहूँ, चावल Wheat, Rice	...	GC(117.36)O(35.62)	...	4.86	10.52	...	Neemganj	95

1	2	3	4	5	6	7	8	9	10	11
96	करीमगंज	134.36	247(38)	–(–5)	–(–')	W,HP	–(–5)	–(–5)	BS	KR, PR
97	मडयान वदे	190.21	517(78)	–(–5)	–(–5)	W,HP	–(–5)	–(–5)	–(–5)	KR,PR
98	केशरपुर निकट करीमगंज	271.96	531(81)	–(–5)	–(–5)	W,HP	–(–5)	–(–5)	BS	KR,PR
99	बरखेड़ा	103.20	571(114)	–(–5)	–(–5)	W,HP	–(–5)	–(–5)	BS	KR,PR
100	जयडोली	167.14	555(89)	–(–5)	–(5–10)	W,HP	–(–5)	–(5–10)	BS	KR,PR
101	चकरपुर कदीम	257.39	1,472(248)	P(1)	–(5–10)	W,HP	–(5–10)	–(5–10)	–(5–10)	KR,PR
102	गुलडिया कलाँ	126.67	413(69)	–(–5)	–(–5)	W,HP	–(–5)	–(–5)	–(–5)	KR,PR
103	पशुपुरा	89.44	146(23)	–(–5)	–(–5)	W,HP	–(–5)	–(–5)	–(–5)	KR
104	हिम्मतपुर	290.98	1,904(300)	P(1)	–(–5)	W,HP	–(–5)	–(–5)	–(–5)	KR,PR
105	तिगड़ी	104.82	...	गैर आबाद					Uninhabited	KR
106	नवावपुरा	97.13	333(62)	–(–5)	–(–5)	W,HP	–(–5)	–(–5)	–(–5)	KR
107	लश्करगंज	160.67	556(98)	–(–5)	–(–5)	W,HP	–(–5)	–(–5)	–(–5)	KR
108	तुर खेड़ा	194.66	377(62)	P(1)	–(–5)	W,HP	–(–5)	–(–5)	–(–5)	PR
109	मीरापुर	155.40	917(154)	P(1)	–(–5)	W,HP	–(–5)	–(–5)	–(–5)	PR
110	विचपुरी संग्रामपुर	419.27	...	गैर आबाद					Uninhabited	PR
111	मतवाली	545.54	1,282(245)	P(1)	–(–5)	W,HP	–(5–10)	रवि,मंगल SUN,TUE	BS	PR
112	सुजातगंज	57.87	235(44)	–(–5)	–(–5)	W,HP	–(–5)	–(–5)	–(–5)	KR
113	मिलक फूल बी,बी.	17.81	...	गैर आबाद					Uninhabited	KR
114	पोहपपुर	120.20	437(72)	–(–5)	–(–5)	W,HP	–(–5)	–(–5)	–(–5)	KR
115	ढ़ोलसर	130.31	887(149)	P(1)	–(–5)	W,HP	–(–5)	–(–5)	–(–5)	PR

12	13	14	15	16	17	18	19	20	2	1
रामपुर Rampur (29)	...	गेहूँ, चावल Wheat, Rice	...	TW(48.56),O(0.40)	53.83	2.02	29.55	...	Karemganj	96
शाहाबाद Shahabad (5)	...	गेहूँ, चावल Wheat, Rice	...	TW(88.22)O(16.19) W(2.43)	67.58	...	15.79	T(1)	Madyan Bade	97
रामपुर Rampur (29)	...	गेहूँ, चावल Wheat, Rice	...	GC(120.60) TW(14.57) W(95.91)	15.78	7.69	17.41	...	Kesarpur near Karemganj	98
रामपुर Rampur (37)	...	गेहूँ, चावल Wheat, Rice	...	GC(53.82) TW(41.28)	0.41	5.67	2.02	...	Barkhera	99
रामपुर Rampur (32)	...	गेहूँ, चावल Wheat, Rice	...	GC(84.18)	55.85	1.61	25.50	...	Jai Doli	100
शाहाबाद Shahabad (5)	EAG	गेहूँ, चावल Wheat, Rice	...	TWE(114.93)	103.20	...	39.26	...	Chakarpur Qadim	101
शाहाबाद Shahabad (4)	EAG ED	गेहूँ, चावल Wheat, Rice	...	TWE(62.33) O(5.26)	46.54	0.40	12.14	...	Gulria Kalan	102
शाहाबाद Shahabad (4)	EAG	गेहूँ, चावल Wheat, Rice	...	TW(24.69)TWE(6.48) O(0.40)	51.40	...	6.47	...	Pasupura	103
शाहाबाद Shahabad (3)	EAG ED	गेहूँ, चावल Wheat, Rice	...	TWE(187.38)	68.80	...	34.80	...	Himmatpur	104
शाहाबाद Shahabad (5)	...	...	...	TW(29.54) GC(3.64)	59.09	4.05	8.50	...	Tigri	105
शाहाबाद Shahabad (3)	EAG	गेहूँ, चावल Wheat, Rice	...	TWE(43.30) GC(8.50)	36.02	...	9.31	T(1)	Nababpura	106
शाहाबाद Shahabad (2)	EAG	गेहूँ, चावल Wheat, Rice	...	TWE(41.68) GC(10.93),W(25.90)	49.78	13.36	19.02	...	Laskarganj	107
शाहाबाद Shahabad (2)	EAG ED	गेहूँ, चावल Wheat, Rice	...	TWE(70.42) GC(41.68),W(7.28)	61.12	...	14.16	T(1)	Tur Khera	108
शाहाबाद Shahabad (4)	EAG	गेहूँ, चावल Wheat, Rice	...	O(25.09)TWE(62.32) GC(16.19)	32.78	5.26	13.76	...	Merapur	109
शाहाबाद Shahabad (20)	...	...	...	...	81.75	10.93	326.59	...	Bichpur Sangrampur	110
रामपुर Rampur (22)	...	गेहूँ, चावल Wheat, Rice	...	W(12.14)	172.40	40.47	320.53	...	Matwali	111
रामपुर Rampur (20)	...	गेहूँ, चावल Wheat, Rice	...	GC(1.21),W(1.21)	51.40	1.62	2.43	...	Sujatganj	112
शाहाबाद Shahabad (6)	...	...	...	W(10.93)	5.67	0.40	0.81	...	Milak Fool BiBi	113
रामपुर Rampur (24)	...	गेहूँ चावल Wheat, Rice	...	GC(13.76) TW(46.14),W(2.02)	33.99	1.62	22.67	...	Pohappur	114
रामपुर Rampur (22)	...	गेहूँ, चावल Wheat, Rice	...	...	46.54	70.42	13.35	...	Dholsar	115

ग्राम निर्देशिका

4—शाहाबाद तहसील

जन सुविधाएँ एवं भूमि उपयोग

1	2	3	4	5	6	7	8	9	10	11
116	किरा	852.70	3,155(528)	P(1),M(1)	H(1)	W,HP	PO	-(-5)	-(-5)	PR.KR
117	मंडयान बुद्धपुर	58.28	307(55)	-(-5)	-(-5)	W,HP	-(-5)	-(-5)	-(-5)	PR
118	बुद्धपुर	137.19	122(20)	-(-5)	-(-5)	W,HP	-(-5)	-(-5)	-(-5)	PR
119	असालतपुर	219.75	203(32)	-(-5)	-(-5)	W,HP	-(-5)	-(-5)	-(-5)	PR
120	पीपल बाला	84.99	240(40)	-(-5)	-(-5)	W,HP	-(-5)	-(-5)	-(-5)	KR
121	मन्सूर पुर	130.72	298(48)	-(-5)	-(-5)	W,HP	-(-5)	-(-5)	-(-5)	KR
122	खेड़ी कला	356.14	1,589(286)	P(1),M(1)	-(-5)	W,HP	-(-5)	शनि,मंगल SAT,TUE	-(-5)	PR
123	किफायत गंज	108.46	...	गैर आबाद					Uninhabited	KR
124	ठकुरिया	285.72	463(75)	-(-5)	-(-5)	W,HP	-(-5)	-(-5)	-(-5)	KR
125	तालिका बाद	66.78	296(48)	-(-5)	-(-5)	W,HP	-(-5)	-(-5)	-(-5)	KR
126	मिलक काजी	11.74	...	गैर आबाद					Uninhabited	KR
127	पर्वतपुर नगरिया	178.47	...	गैर आबाद					Uninhabited	KR
128	ककरुआ	200.73	3(1)	-(-5)	-(-5)	W,HP	-(-5)	-(-5)	-(-5)	KR
129	विचपुरी शुक्ल	132.72	...	गैर आबाद					Uninhabited	KR
130	महुनागर	164.31	1,621(270)	P(1)	-(-5)	W,HP	-(-5)	-(-5)	-(-5)	KR,PR
131	मिलक तुर खेड़ा	106.03	266(49)	-(-5)	-(-5)	W,HP	-(-5)	-(-5)	BS	PR,KR
132	चंदपुरा सालिस	190.21	882(173)	-(-5)	-(-5)	W,HP	-(-5)	-(-5)	-(-5)	PR
133	भगतन्तपुर	191.42	749(118)	P(1)	-(5-10)	W,HP	-(5-10)	-(-5)	-(5-10)	PR
134	मिलक गुलाम अली	65.97	270(52)	-(-5)	-(-5)	W,HP	-(-5)	-(-5)	-(-5)	KR
135	बमनपुरी	251.72	996(172)	P(1)	-(-5)	W,HP	-(-5)	-(-5)	-(-5)	KR

VILLAGE DIRECTORY

AMENITIES AND LAND USE — **SHAHABAD TAHSIL—4**

12	13	14	15	16	17	18	19	20	2	1
रामपुर Rampur (25)	EAG	गेहूँ, चावल Wheat, Rice	...	W(20.24)WE(60.71) GC(242.01)	388.92	79.71	61.11	T(4)	Kira	116
रामपुर Rampur (24)	...	गेहूँ, चावल Wheat, Rice	...	...	18.62	0.81	38.85	...	Madyan Budhpur	117
रामपुर Rampur (24)	...	गेहूँ, चावल Wheat, Rice	...	...	26.30	6.07	104.82	...	Budhpur	118
रामपुर Rampur (24)	...	गेहूँ, चावल Wheat, Rice	...	...	23.07	...	196.68	...	Asalatpur	119
रामपर Rampur (26)	...	गेहूँ, चावल Wheat, Rice	...	...	29.95	10.93	44.11	...	Pipal Wala	120
रामपुर Rampur (28)	...	गेहूँ, चावल Wheat, Rice	...	...	27.92	10.52	92.28	...	Mansoorpur	121
रामपुर Rampur (28)	...	गेहूँ, चावल Wheat, Rice	...	W(31.97),TW(10.52)	44.92	107.65	161.08	...	Revre Kalan	122
शाहाबाद Shahahad (1)	...	...	...	...	27.92	74.06	6.48	...	Kifayatganj	123
रामपुर Rampur (32)	EAG	गेहूँ, चावल Wheat, Rice	...	TWE(80.13)	30.76	17.81	157.02	...	Thukoriya	124
रामपुर Rampur (30)	EAG	गेहूँ, चावल Wheat, Rice	...	TWE(40.47) TW(8.90)	11.74	1.22	4.45	...	Talikabad	125
शाहाबाद Shahabad (2)	...	...	...	GC(6.88)	4.46	...	0.40	...	Milak Qazi	126
शाहाबाद Shahabad (1)	...	...	...	TW(116.96)	49.37	2.83	9.31	...	Parbatpur Nagariya	127
शाहाबाद Shahabad (1)	...	गेहूँ, चावल Wheat, Rice	...	TW(135.17)	23.88	33.59	8.09	...	Kakrouwa	128
शाहाबाद Shahabad (1)	...	...	...	TW(106.03)	17.40	2.83	6.48	...	Bichpuri Sukul	129
शाहाबाद Shahabad (2)	EAG EO	गेहूँ, चावल Wheat, Rice	...	O(12.95)TWE(84.99) TW(11.74)	36.42	4.05	14.16	...	Mhunagar	130
शाहाबाद Shahabad (5)	EAG	गेहूँ, चावल Wheat, Rice	...	GC(17.00) TWE(36.02),TW(9.31)	33.99	4.05	5.66	...	Milak Tur Khera	131
शाहाबाद Shahabad (2)	EAG	गेहूँ, चावल Wheat, Rice	...	GC(12.14) TWE(91.87)TW(25.90)	36.02	...	24.28	...	Chandpura Salis	132
रामपुर Rampur (35)	EAG	गेहूँ, चावल Wheat, Rice	...	TWE(123.84) W(5.67)	36.02	10.12	15.77	...	Bhagwantpur	133
रामपुर Rampur (30)	EAG	गेहूँ, चावल Wheat, Rice	...	TWE(40.87) GC(12.14)	8.90	0.81	3.25	...	Milak Gulam Ali	134
रामपुर Rampur (32)	EAG	गेहूँ, चावल Wheat, Rice	...	TWE(47.35)	39.26	14.97	150.14	...	Bamanpuri	135

1	2	3	4	5	6	7	8	9	10	11
136	जाहिदपुर	103.20	372(60)	–(–5)	–(5–10)	W,HP	–(5–10)	–(–5)	–(5–10)	KR
137	रुस्तमपुर	94.30	775(126)	P(1)	–(5–10)	W,HP	–(5–10)	–(5–10)	–(5–10)	KR
138	गुजरैला	140.84	906(131)	P(1)	–(5–10)	W,HP	–(5–10)	–(–5)	–(5–10)	PR
139	याकूबगंज	57.87	...		गैर आबाद				Uninhabited	KR
140	भरतपुर	165.93	770(134)	P(1)	–(5–10)	W,HP	–(5–10)	–(5–10)	–(–5)	KR
141	गलपुरा	293.41	431(60)	–(–5)	–(5–10)	W,HP	–(5–10)	–(5–10)	–(5–10)	KR
142	महेवा	285.72	760(130)	P(1)	–(5–10)	W,HP	–(5–10)	–(5–10)	–(5–10)	KR
143	बन्दार	244.84	1,431(265)	P(1)	–5(–10)	W,HP	–(5–10)	–(5–10)	–(5–10)	PR
144	चतरपुर	176.45	664(112)	P(1)	–(5–10)	W,HP	–(5–10)	–(–5)	–(–5)	PR,KR
145	नन्दगांव	80.94	545(96)	–(–5)	–(5–10)	W,HP	–(5–10)	–(–5)	–(–5)	PR,KR
146	चकरपुर भूड़	110.48	649(112)	–(–5)	–(5–10)	W,HP	–(5–10)	–(–5)	–(–5)	KR,PR
147	बीरपुर	120.20	113(16)	–(–5)	–(–5)	W,HP	–(5–10)	–(–5)	–(–5)	KR,PR
148	खनुपुरा	75.27	157(22)	–(–5)	–(5–10)	W,HP	–(5–10)	–(–5)	–(–5)	KR,PR
149	रमपुरा	137.19	763(129)	P(1)	–(5–10)	W,HP	–(5–10)	सोम, शुक्र Mon, Fri	BS	PR
150	मोहलिया	102.79	307(55)	–(–5)	–(5–10)	W,HP	–(5–10)	–(–5)	–(–5)	KR,PR
151	ऊचागाँव	394.58	1,523(264)	P(1),M(1)		–(–5)	W,HP	PO	–(–5)	–(–5) PR,KR
152	गैवुल्लापुर	99.15	...		गैर आबाद				Uninhabited	KR
153	परौता	369.49	1,649(287)	P(1)	–(5–10)	W,HP	–(10+)	–(–5)	–(–5)	PR,KR
154	पसतौर	77.30	502(98)	–(–5)	–(–5)	W,HP	–(10+)	–(–5)	–(–5)	PR,KR
155	ओसी	360.99	1,521(255)	P(1)	–(–5)	W,HP	–(10+)	–(–5)	–(–5)	PR,KR

VILLAGE DIRECTORY

AMENITIES AND LAND USE — SHAHABAD TAHSIL—4

12	13	14	15	16	17	18	19	20	2	1
रामपुर Rampur (32)	EAG	गेहूँ, चावल Wheat, Rice	...	TWE(63.13)	21.45	10.12	8.50	T(1)	Jahidpur	136
रामपुर Rampur (32)	EAG	गेहूँ चावल Wheat, Rice	...	TWE(53.83)	23.47	6.07	10.93	...	Rustampur	137
रामपुर Rampur (32)	EAG	गेहूँ, चावल Wheat, Rice	...	W(6.48)GC(23.07) TWE(40.87)WE(36.42)	19.83	2.02	12.15	...	Gujraila	138
शाहाबाद Shahabad (5)	...	...	...	TW(43.30)	12.55	...	2.02	...	Yaqubganj	139
रामपुर Rampur (31)	...	गेहूँ, चावल Wheat, Rice		GC(29.95)TW(62.73) W(2.02)	48.16	13.76	9.31	...	Bhratpur	140
रामपुर Rampur (34)	EAG	गेहूँ, चावल Wheat, Rice	...	TWE(38.04)	44.92	6.48	203.97	...	Galpura	141
रामपुर Rampur (35)	EAG	गेहूँ, चावल Wheat, Rice	...	TWE(16.19)	42.09	78.11	149.33	T(2)	Maheva	142
शाहाबाद Shahabad (6)	EAG	गेहूँ, चावल Wheat, Rice	...	TWE(60.71) GC(59.09)	91.06	8.90	25.08	...	Bandar	143
शाहाबाद Shahabad (6)	EAG	गेहूँ, चावल Wheat, Rice	...	TWE(60.30) W(35.21)	58.68	5.67	16.59	...	Chatarpur	144
शाहाबाद Shahabad (6)	EAG	गेहूँ, चावल Wheat, Rice		...TK(1.21)GC(14.97) TWE(30.76)W(1.21)	27.11	...	5.68	...	Nand Gaon	145
शाहाबाद Shahabad (7)	EAG	गेहूँ, चावल Wheat, Rice	...	W(2.02)O(2.83) TWE(55.04) GC(18.21)	21.45	...	10.93	...	Chakarpur Bhur	146
शाहाबाद Shahabad (6)	EAG	गेहूँ, चावल Wheat, Rice		... O(9.71)TWE(29.95) W(49.37)	28.33	...	2.84	...	Beerpur	147
शाहाबाद Shahabad (6)	EAG	गेहूँ, चावल Wheat, Rice	...	TWE(38.85) WE(15.78)	10.52	...	10.12	...	Khnu Pura	148
शाहाबाद Shahabad (5)	EAG	गेहूँ, चावल Wheat, Rice	...	TK(0.81)W(25.09) TWE(36.83) GC(29.95)	31.16	...	13.35	...	Rampura	149
शाहाबाद Shahabad (6)	EAG	गेहूँ, चावल Wheat, Rice	...	TWE(42.49) W(17.81)	40.87	...	1.62	...	Mohlia	150
शाहाबाद Shahabad (9)	EA	गेहूँ, चावल Wheat, Rice	...	TW(34.80) WE(154.19)GC(12.55)	159.05	...	33.99	T(5)	Uncha Gaon	151
शाहाबाद Shahabad (10)	EAG	...		...WE(63.13)TW(8.50)	23.07	...	4.45	...	Gai Bullapur	152
शाहाबाद Shahabad (10)	EAG EO	गेहूँ, चावल Wheat, Rice	...	TWE(227.44) O(44.11)	87.42	...	10.52	T(3)	Parota	153
शाहाबाद Shahabad (11)	EAG EO	गेहूँ, चावल Wheat, Rice	...	WE(32.78) TW(10.52)	23.88	2.43	7.69	...	Pastor	154
शाहाबाद Shahabad (11)	EAG EO	गेहूँ, चावल Wheat, Rice	...	WE(249.70) TW(8.50)	60.71	...	42.08	...	Ossi	155

1	2	3	4	5	6	7	8	9	10	11
156	सरकड़ा	125.05	504(94)	–(–5)	–(5–10)	W,HP	–(–5)	–(–5)	–(5–10)	PR,KR
157	भुड़ासी	252.13	1,618(246)	P(1),M(1)	–(–5)	W,HP	–(–5)	–(–5)	–(–5)	PR,KR
158	करैथी	396.61	1,946(298)	P(1),M(1)	–(5–10)	W,HP	PO	मंगल, शनि TUE, SAT	–(–5)	PR,KR
159	शाहपुरदेव	317.28	1,606(268)	P(1)	–(–5)	W,HP	–(–5)	–(–5)	–(–5)	PR,KR
160	रसूलपुर	99.15	511(86)	P(1)	–(–5)	W,HP	–(–5)	–(–5)	–(–5)	PR,KR
161	पैगम्बरपुर	68.39	232(41)	–(–5)	–(–5)	W,HP	–(–5)	–(–5)	BS	PR,KR
162	खेड़ा	205.59	1,259(188)	P(1)	–(–5)	W,HP	–(–5)	–(–5)	BS	PR,KR
163	चकासी	195.07	389(63)	–(–5)	–(5–10)	W,HP	–(–5)	–(–5)	BS	KR,PR
164	खन्देली	394.58	1,745(307)	P(1)	–(–5)	W,HP	–(–5)	–(–5)	BS	KR,PR
165	युसुफनगर	120.60	386(57)	–(–5)	–(–5)	W,HP	–(–5)	–(–5)	BS	KR,PR
166	मधुकर	350.07	3,403(637)	P(1),M(1)	MCW(1)	HP	PO	मंगल TUE	–(5–10)	PR
167	लोधीपुर	196.28	725(113)	P(1)	–(–5)	W,HP	–(–5)	–(5)	BS	KR,PR
168	भोपत रायपुर	372.73	…		गैर आबाद				Uninhabited	KR
169	गैनी	309.60	218(37)	P(1)	–(–5)	HP	–(–5)	–(–5)	–(–5)	PR
170	ठिरिया जदीद	78.92	640(110)	–(–5)	–(–5)	W,HP	–(–5)	मंगल, शुक्र TUE, FRI	–(10+)	PR,KR
171	रुस्तमनगर	91.06	372(55)	–(–5)	–(–5)	W,HP	–(–5)	–(–5)	–(10+)	PR,KR
172	नवाबनगर निकट ढ़किया	112.10	…		गैर आबाद				Uninhabited	KR
173	खंजीपुरा	194.26	314(53)	–(–5)	–(–5)	W,HP	–(–5)	–(–5)	–(10+)	PR,KR
174	ढ़किया	369.90	3,639(669)	P(1),M(1) H(1)	CWC(1)	W,HP	PO	मंगल, शुक्र TUE,FRI	–(10+)	PR,KR
175	नादरगंज	162.28	490(91)	–(–5)	–(–5)	W,HP	–(–5)	–(–5)	–(10+)	RP

VILLAGE DIRECTORY

AMENITIES AND LAND USE — SHAHABAD TAHSIL—4

12	13	14	15	16	17	18	19	20	2	1
शाहाबाद Shahabad (6)	ED, EO,EAG	गेहूँ, चावल Wheat, Rice	...	TWE(44.52) GC(40.47)	32.78	...	7.28	...	Sarkara	156
शाहाबाद Shahabad (4)	ED, EO,EAG	गेहूँ, चावल Wheat, Rice	...	W(44 53) TWE(81.34) GC(47.35)	54.22	...	24.69	...	Bhurasi	157
शाहाबाद Shahabad (5)	ED, EO,EAG	गेहूँ, चावल Wheat, Rice	...	GC(80.94)O(33.99) TWE(121.41) W(12.55)	117.77	...	29.95	T(2)	Karethee	158
शाहाबाद Shahabad (3)	ED, EO,EAG	गेहूँ, चावल Wheat, Rice	...	O(27.11)W(3.24) TWE(65.56) GC(150.55)	49.78	...	21.04	T(1)	Shahpur Deva	159
शाहाबाद Shahabad (4)	ED, EO,EAD	गेहूँ, चावल Wheat, Rice	...	TWE(42.49) GC(2.83)	45.33	...	8.50	C(1)T(2)	Rasulpur	160
शाहाबाद Shahabad (8)	EAG EO	गेहूँ, चावल Wheat, Rice	...	TWE(34 80) GC(11.74)	15.78	...	6.07	...	Paigambarpur	161
शाहाबाद Shahabad (9)	EAG EO	गेहूँ, चावल Wheat, Rice	...	TK(1.62) TWE(108.86) GC(3.24)	66.78	..	25.09	...	Khera	162
शाहाबाद Shahabad (9)	EAG EO	गेहूँ, चावल Wheat, Rice	...	TWE(57.06) GC(38.45)	58.28	...	41.28	T(2)	Chakasi	163
शाहाबाद Shahabad (8)	EAG EO	गेहूँ, चावल Wheat, Rice	...	O(169.97) TWE(84.99) GC(69.60)	33.19	...	36.83	...	Khandeli	164
शाहाबाद Shahabad (11)	EAG EO	गेहूँ, चावल Wheat, Rice	...	TWE(25.09) GC(0 81)	76.89	...	17.81	...	Yousufnagar	165
शाहाबाद Shahabad (6)	EAG	गेहूँ, चावल Wheat, Rice	...	TWE(229.46)	50.59	...	70.02	T(1)	Madhukar	166
शाहाबाद Shahabad (7)	EAG EO	गेहूँ, चावल Wheat, Rice	...	TWE(140.03) TW(25.09)	12.55	...	18.61	T(1)	Lodhipur	167
शाहाबाद Shahabad (8)	...	...	...	TW(208.42)	126.27	...	38.04	...	Bhopat Ripur	168
शाहाबाद Shahabad (9)	EAG EO,ED	गेहूँ, चावल Wheat, Rice	...	TWE(220.16)	37.64	...	51.80	T(3)	Gahni	169
शाहाबाद Shahabad (12)	EAG	गेहूँ, चावल Wheat, Rice	...	TWE(50.99)	15.78	...	12.15	...	Thiria Jadid	170
शाहाबाद Shahabad (14)	EAG	गेहूँ, चावल Wheat, Rice	...	TWE(69.20)	4.86	...	17.00	...	Rustamnagar	171
शाहाबाद Shahabad (14)	...	...	...	TW(8.90)	78.51	...	24.69	...	Nawabnagar Near Dhakia	172
शाहाबाद Shahabad (15)	EAG	गेहूँ, चावल Wheat, Rice	...	TWE(63.95)	78.51	...	51.80	...	Khangipura	173
शाहाबाद Shahabad(12)	ED,EO EAG	गेहूँ, चावल Wheat, Rice	...	TWE(22.26)	203.56	...	48.56	T(3)	Dhakia	174
शाहाबाद Shahabad (15)	EAG	गेहूँ, चावल Wheat, Rice	...	TWE(30.76) TW(95.52)W(3.24)	76.88	...	51.40	...	Nadarganj	175

ग्राम निर्देशिका

4—शाहाबाद तहसील — जन सुविधाएँ एवं भूमि उपयोग

1	2	3	4	5	6	7	8	9	10	11
176	नसरतनगर	162.69	410(70)	P(1)	–(–5)	W,HP	–(10+)	–(–5)	–(5–10)	KR
177	गदमर पट्टी टीकासिंह	224.20	466(74)	P(1)	–(–5)	W,HP	–(–5)	–(–5)	–(5–10)	PR,KR
178	धारमपुर	97.94	836(135)	M(1)	–(–5)	W,HP	–(10+)	गुरु शनि THU,SAT	–(5–10)	KR
179	गदमर पट्टी मोतीसिंह	90.25	498(77)	P(1)	–(–5)	W,HP	–(–5)	–(–5)	–(5–10)	PR,KR
180	रबानी पट्टी उदा	130.31	518(85)	P(1)	–(–5)	W,HP	–(–5)	–(–5)	–(10+)	PR,KR
181	रबानी पट्टी जवाहर	81.34	538(80)	P(1)	–(–5)	W,HP	–(–5)	–(–5)	–(10+)	PR,KR
182	भगवतीपुर	279.65	773(142)	P(1)	–(–5)	W,HP	–(–5)	–(–5)	–(10+)	KR,PR
183	अहमदनगर नि० भगवतीपुर	135.98	405(62)	–(–5)	–(–5)	W,HP	–(–5)	–(–5)	–(10+)	PR,KR
184	नरेन्द्रपुर	438.69	1,653(275)	P(1)	–(–5)	W,HP	–(–5)	–(–5)	–(10+)	PR,KR
185	मोतीपुरा	108.46	507(85)	P(1)	–(–5)	W,HP	–(–5)	–(–5)	–(5–10)	PR,KR
186	जगेसर	280.86	1,198(248)	P(1)	–(–5)	W,HP	–(–5)	–(–5)	–(5–10)	PR,KR
187	शेपुखूरा	83.77	392(57)	P(1)	–(–5)	W,HP	–(–5)	–(–5)	–(5–10)	PR,KR
188	टाँडा	374.35	1,933(329)	P(1)	H(1) MCW(1)	W,HP	PO	शनि SAT	BS	PR
189	अनवा	515.59	1,192(207)	P(1)	–(–5)	W,HP	–(–5)	–(–5)	–(–5)	PR,KR
190	भवरकी जदीद	358.16	1,023(192)	P(1)	–(–5)	W,HP	–(–5)	–(–5)	–(10+)	PR,KR
191	मामूरपुर बड़ोली	220.56	927(154)	P(1)	–(–5)	W,HP	–(–5)	–(–5)	–(10+)	PR,KR
192	ताजपुर जदीद	86.61	...	गैरआबाद					Uninhabited	KR
193	सुहावा	151.36	705(131)	P(1)	–(–5)	W,HP	–(–5)	–(–5)	–(–5)	PR
194	सुजैत	167.14	...	गैरआबाद					Uninhabited	PR,KR
195	नवीगंज जदीद	273.17	893(150)	P(1)	–(–5)	W,HP	–(–5)	–(–5)	–(5–10)	PR,KR

VILLAGE DIRECTORY

AMENITIES AND LAND USE

SHAHABAD TAHSIL—4

12	13	14	15	16	17	18	19	20	2	1
शाहाबाद Shahabad (13)	EA	गेहूँ, चावल Wheat, Rice	...	TWE(93.49)	57.06	...	12.14	...	Nasratnagar	176
शाहाबाद Shahabad (10)	EAG EO	गेहूँ, चावल Wheat, Rice	...	TWE(120.20)	67.18	...	36.82	...	Gadmarpatti Teekasingh	177
शाहाबाद Shahabad (13)	EA	गेहूँ, चावल Wheat, Rice	...	TWE(59.09)	25.09	...	13.76	T(5)	Gharmpur	178
शाहाबाद Shahabad (10)	EAG EO	गेहूँ, चावल Wheat, Rice	...	TWE(53.42)	23.07	...	13.76	...	Gadamar Patti Motisingh	179
शाहाबाद Shahabad (13)	EAG EO	गेहूँ, चावल Wheat, Rice	...	TWE(82.96)	34.40	...	12.95	...	Rabani Patti Uda	180
शाहाबाद Shahabad (13)	EAG EO	गेहूँ, चावल Wheat, Rice	...	TWE(0.40)	42.49	...	38.45	...	Rabani Patti Jawahar	181
शाहाबाद Shahabad (12)	EAG EO	गेहूँ, चावल Wheat, Rice	...	TWE(21.04)	21.45	...	237.16	T(3)	Bhagwatipur	182
शाहाबाद Shahabad (12)	EAG	गेहूँ, चावल Wheat, Rice	...	TWE(49.37)	9.72	...	76.89	...	Ahamadnagar Near Bhagwatipur	183
शाहाबाद Shahabad (12)	EAG EO	गेहूँ, चावल Wheat, Rice	...	TWE(265.89)	136.78	...	36.02	...	Narenderpur	184
शाहाबाद Shahabad (7)	EAG EO	गेहूँ, चावल Wheat, Rice	...	TWE(86.61)	10.12	...	11.73	T(1)	Motipura	185
शाहाबाद Shahabad (9)	EAG	गेहूँ, चावल Wheat, Rice	...	TWE(160.67) O(2.83)TK(1.21)	75.68	...	40.47	...	Jagesar	186
शाहाबाद Shahabad (8)	EAG	गेहूँ, चावल Wheat, Rice	...	TWE(59.49)O(2.02)	14.57	...	7.69	...	Shekhupura	187
शाहाबाद Shahabad (8)	EAG EO	गेहूँ, चावल Wheat, Rice	...	TWE(260.63)	73.25	6.48	33.99	M(1)C(2) T(3)	Tanda	188
शाहाबाद Shahabad (11)	EAG EO	गेहूँ, चावल Wheat, Rice	...	W(40.47) TWE(199.92) TW(99.56)	125.05	...	50.59	T(2)	Anwa	189
शाहाबाद Shahabad (13)	EAG EO	गेहूँ, चावल Wheat, Rice	...	TWE(151.36) O(25.09)TW(30.76)	132.34	...	18.61	T(1)	Bhorki Jadid	190
शाहाबाद Shahabad (15)	EAG EO	गेहूँ, चावल Wheat, Rice	...	TWE(112.10) O(27·52)	64.75	...	16.19	T(1)	Mamoorpur Baroli	191
शाहाबाद Shahabad (13)	...	...	...	TW(66.37)	16.59	...	3.65	...	Tajpur Jadid	192
शाहाबाद Shahabad (11)	EO	गेहूँ, चावल Wheat, Rice	...	TWE(108.05) TW(2.02)	28.73	11.74	0.82	T(1)	Suhawa	193
शाहाबाद Shahabad (10)	...	...	...	TW(98.35)	60.30	8.09	0·40	...	Sujait	194
शाहाबाद Shahabad (10)	EAG	गेहूँ, चावल Wheat, Rice	...	TWE(47.75)	145.69	...	79.73	T(1)	Nabiganj Jadid	195

1	2	3	4	5	6	7	8	9	10	11
196	ईशा खेड़ा	119.39	510(85)	-(10+)	-(5-10)	W,HP	-(5-10)	-(-5)	-(5-10)	KR
197	आराजी ईशा खेड़ा	38.04	...	गैर आबाद				Uninhabited		KR
198	रेवरी खुर्द	121.81	214(35)	-(-5)	-(10+)	W,HP	-(-5)	सोम,मंगल MON TUE	-(5-10)	KR
199	पैगुपुरा	170.78	1,060(174)	P(1)	-(10+)	W,HP	-(-5)	-(-5)	-(5-10)	KR
200	उदयपुर जागीर	152.17	795(141)	P(1)	-(10+)	W,HP	-(-5)	-(-5)	-(5-10)	KR
201	शाहदरा	447.19	386(64)	-(-5)	-(10+)	W,HP	-(-5)	-(-5)	-(5-10)	KR
202	कूप	743.84	3,423(612)	P(1),M(1)	-(10+)	W,HP	PO	गुरु, सोम THU,MON	-(10+)	KR
203	गुलड़िया खुर्द	152.98	489(88)	P(1)	-(10+)	W,HP	-(-5)	-(-5)	-(10+)	KR
204	अहमदनगर नि. कूप	82.96	...	गैर आबाद				Uninhabited		KR
205	मुहम्मदनगर उर्फ नवाबगंज	162.28	...	गैर आबाद				Uninhabited		KR
206	भोपतपुर	430.60	1,206(242)	P(1)	-(5-10)	W,HP	-(-5)	-(-5)	-(5-10)	KR
207	गंगापुर गर्बी	87.01	...	गैर आबाद				Uninhabited		KR
208	गंगापुर शर्की	301.50	1,055(182)	P(1)	-(5-10)	W,HP	-(5-)	सोम MON	-(5-10)	KR

12	13	14	15	16	17	18	19	20	2	1
शाहाबाद Shahabad (9)	EAG	गेहूँ, चावल Wheat, Rice	...	TWE(42.49) O(2.02)	57.48	...	17.40	...	Isha Khera	196
शाहाबाद Shahabad (9)	...	...	...	TW(33.19)	...	...	4.85	...	Arajeeisha Khera	197
रामपुर Rampur (19)	...	गेहूँ, चावल Wheat, Rice	...	TW(23.88)	44.92	35.61	17.40	...	Revre Khurd	198
रामपुर Rampur (21)	...	गेहूँ, चावल Wheat, Rice	...	TW(63.13)	69.20	29.14	9.31	...	Peghupura	199
रामपुर Rampur (23)	...	गेहूँ चावल Wheat, Rice	... W(40.47)	TW(47.35) TW(842.54)	36.02	12.95	15.38	...	Udaipur Jagir	200
रामपुर Rampur (21)	...	गेहूँ, चावल Wheat, Rice	...	GC(50.18)	310.40	53.42	33.19	...	Shahadra	201
रामपुर Rampur (30)	...	गेहूँ, चावल Wheat, Rice	...	W(29.14) TW(40.47)	383.25	244.44	46.54	...	Koop	202
रामपुर Rampur (32)	...	गेहूँ, चावल Wheat, Rice	...	W(27.92)	46.95	4.05	74.06	...	Gulria Khurd	203
रामपुर Rampur (31)	...	...	...	...	23.06	...	59.90	...	Ahmednagar Near Koop	204
रामपुर Rampur (30)	...	...	...	TW(10.12)	2.42	...	149.74	...	Mohammad Nagar Alias Nawabganj	205
रामपुर Rampur (30)	...	गेहूं, चावल Wheat, Rice	...	GC(67.58) TW(28.74)	106.03	38.85	189.40	...	Bhopatpur	206
रामपुर Rampur (30)	...	...	...	TW(2.83)	26.71	1.21	56.26	...	Gangapur Garbi	207
रामपुर Rampur (32)	...	गेहूँ, चावल Wheat, Rice	...	W(17.40)O(4.45)	166.74	24.28	88.63	...	Gangapur Sharkee	208

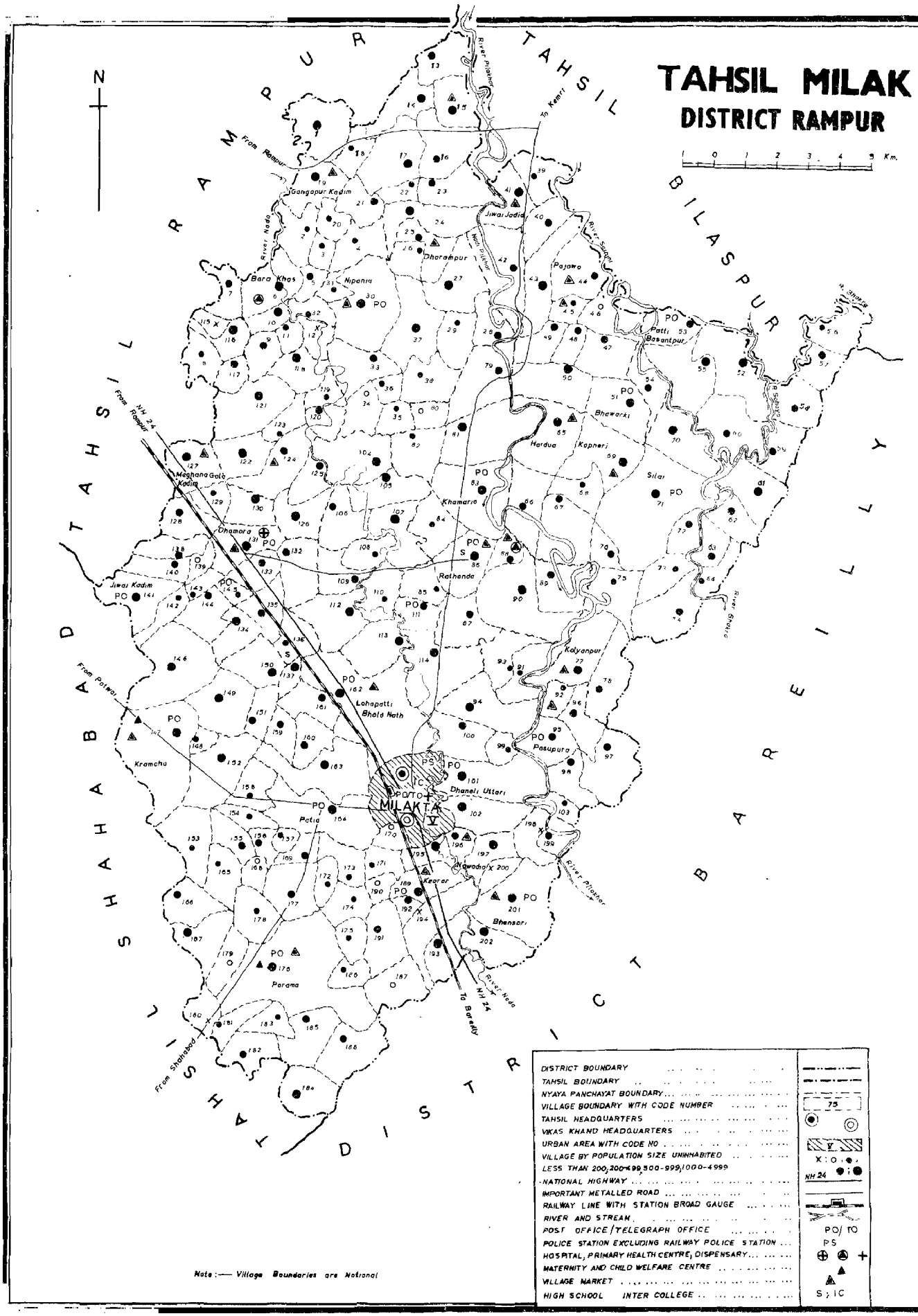
TAHSIL MILAK
DISTRICT RAMPUR
N
0 1 2 3 4 5 Km.
TAHSIL RAMPUR
TAHSIL BILASPUR
TAHSIL SHAHABAD
DISTRICT BAREILLY
MILAKTA
Gangapur Kadim
Jiwai Jadid
Dharampur
Bara Khas
Nipania
Pajawa
Patti Basantpur
Bhawarki
Hardua
Kopheri
Silai
Meghana Gola Kadim
Khamaria
Dhamora
Rathanda
Jiwai Kadim
Kolyanpur
Lohapatti Bhola Nath
Pasupura
Kramcha
Dhaneli Uttari
Patia
Nawadia
Keorar
Bhensori
Parama
From Rampur
From Patwai
From Shahabad
To Kemri
To Bareilly
NH 24
River Nada
River Pilakhar
River Sainni
River Bhakra
Nadi Pilkhar
PO/TO
PS
S
IC
DISTRICT BOUNDARY
TAHSIL BOUNDARY
NYAYA PANCHAYAT BOUNDARY
VILLAGE BOUNDARY WITH CODE NUMBER
TAHSIL HEADQUARTERS
VIKAS KHAND HEADQUARTERS
URBAN AREA WITH CODE NO
VILLAGE BY POPULATION SIZE UNINHABITED
LESS THAN 200; 200-499; 500-999; 1000-4999
NATIONAL HIGHWAY
IMPORTANT METALLED ROAD
RAILWAY LINE WITH STATION BROAD GAUGE
RIVER AND STREAM
POST OFFICE/TELEGRAPH OFFICE
POLICE STATION EXCLUDING RAILWAY POLICE STATION
HOSPITAL, PRIMARY HEALTH CENTRE, DISPENSARY
MATERNITY AND CHILD WELFARE CENTRE
VILLAGE MARKET
HIGH SCHOOL INTER COLLEGE
Note :— Village Boundaries are National

5 मिलक तहसील
Milak Tahsil

ग्रामों की वर्णानुक्रम सूची

मिलक तहसील

क्रम सं०	ग्राम का नाम	लोकेशन कोड नं०	क्रम सं०	ग्राम का नाम	लोकेशन कोड नं०	क्रम सं०	ग्राम का नाम	लोकेशन कोड नं०
1	2	3	1	2	3	1	2	3
1	अकौदा	105	36	खुटिया	156	71	ठिरिया बिशनू	175
2	अताईनगर	138	37	खुदानगर	157	72	तरव्वा	171
3	अब्दुल्लानगर	35	38	खेमपुर	22	73	ताजपुर	148
4	अशोकपुर	159	39	गजाधरपुर	194	74	तिराह	114
5	अहमदनगर कुन्दनपुर	158	40	गजैजा	190	75	तुमड़िया	46
6	अहमदनगर जिवाई	142	41	गदईया नियर हरसू नगला	61	76	दुगनपुर	135
7	अहमदाबाद	129	42	गदईया नियर हीन्गा नगला	45	77	दुबावट	185
8	आघापुर	113	43	गहलुईया	89	78	दुलीचन्दपुर	82
9	आदपुर	103	44	गिरधरपुर	26	79	देवरी खुर्द	68
10	आदिलनगर	34	45	गुलडिया भाट	84	80	देवरी बुजुर्ग	78
11	इनायतपुर	73	46	गुलामगंज	58	81	धनेली उत्तरी	101
12	उदयपुर जागीर	40	47	गंगापुर कदीम	19	82	धनेली शर्की	193
13	ऐंचोरा	146	48	गंगापुर जदीद	111	83	धनौरा	165
14	ऐंजन खेड़ा	96	49	चक धर्मपुर	200	84	धमोरा	131
15	ऐंमी	90	50	चक बेहटा	198	85	धर्मपुर	25
16	कजिया पुरा	63	51	चकरपुर	117	86	धर्मपुरा	197
17	कपनेरी	69	52	चकिया हयातनगर	1	87	धल्लियां	38
18	कमरुद्दीननगर	144	53	चन्दपुरा कदीम	116	88	धीमरी	56
19	कमोरा	133	54	चन्दपुरा जदीद	57	89	नगला उदई	112
20	क्योंरार	189	55	चिचौली	93	90	नगली भगवन्त	11
21	कृपया पाण्डे	184	56	चैनपुर	60	91	न्यामतनगर	143
22	कृपया हप्पू	188	57	जगतपुर	76	92	नरखेड़ा	37
23	करीन्गा	169	58	जगदीशपुर	80	93	नवदिया	196
24	करीमगज	155	59	जगन्नाथपुर	97	94	नव्वा नगला	174
25	कलकत्ता	168	60	जटपुरा	187	95	नानकर	128
26	कल्याणपुर	77	61	जमापुर	99	96	निपनिया	30
27	काग़ा नगला	16	62	ज्योहरा	107	97	निस्वी	202
28	क्रीमचा	147	63	जसमोली	121	98	नौराहा	181
29	केवलपुर	72	64	जादौंपुर	134	99	पजावा	44
30	कोटरा	5	65	जानु नागर	15	100	पटना	9
31	कोठी बागबारा	12	66	जाफराबाद	108	101	पट्टी बसन्तपुर	53
32	खमरिया	83	67	जालिफ नगला	195	102	पटिया	164
33	खाता चिन्तामन	109	68	जिवाई कदीम	141	103	परम	176
34	खानपुर कदीम	31	69	जिवाई जादीद	41	104	पशुपुरा	95
35	खानपुर जदीद	42	70	झुनईया	122	105	पिपला शिवनगर	163

ग्रामों की वर्णानुक्रम सूची

मिलक तहसील (समाप्त)

क्रम सं०	ग्राम का नाम	लोकेशन कोड नं०	क्रम सं०	ग्राम का नाम	लोकेशन कोड नं०	क्रम सं०	ग्राम का नाम	लोकेशन कोड नं०
1	2	3	1	2	3	1	2	3
106	पिपलिया राय जादा	28	141	मिर्जापुर नियर परम	186	176	शिवनगर	18
107	पिरान पुरा	178	142	मिलकचन्दपुरा	115	177	शिवनगर नौराहा	180
108	पीपल साना	104	143	मिलक पीपल साना	36	178	सईदनगर	145
109	पुरना पुर	66	144	मिलक बाकर अली खां	172	179	सईदाबाद	32
110	पुरैना	140	145	मिलक मजबूता	170	180	स्योडरा	123
111	परैनिया कलाँ	167	146	मिलक मोहम्मद बक्स	10	181	सलावतपुर	179
112	पुरैनिया खुर्द	166	147	बुझयाना	70	182	स्वार	14
113	पुरैनिया जदीद	87	148	मुबारकपुर	27	183	साहू नगला	3
114	पैगम्बर पुर	130	149	मेघा नगला कदीम	127	184	सिगरा	94
115	फैंज नगर	20	150	मेघा नगला जदीद	49	185	सिमरा	79
116	बकनौरी	118	151	मेंहदीपुर	136	186	सिमरिया	17
117	बकैनिया भाट	85	152	मैंनी	98	187	सिरसा	91
118	बढ़पुरा	64	153	मौहम्मदनगर खुटिया	154	188	सिर्रा	102
119	बबूरा	124	154	मोहम्मदनगर नानकार	23	189	सिलई	71
120	बृजपुर	132	155	मोहम्मदपुर जदीद	2	190	सिहारी	81
121	बराखास	6	156	मोहम्मदपुर जदीद	192	191	सुनार खेड़ा	48
122	बलभद्रपुर	92	157	रजपुरा	88	192	सुहाग नगला	13
123	बाकरा बाद	160	158	रठौण्डा	86	193	सैंडोली	106
124	बारा नियर गजैजा	191	159	रहपुरा	152	194	हरजीपुर	7
125	बिक्रमपुर	173	160	रहसैना	24	195	हरदासपुर	67
126	बेगमाबाद नियर अशोकपुर	151	161	रामनगर	137	196	हरदुआ	65
127	बेगमाबाद नियर क्रमचा	153	162	राम नगरिया	21	197	हरसू नगला	62
128	बेहटा	199	163	रासडंडिया	50	198	हरैइया	182
129	बेहटा	177	164	रूपपुर	120	199	हलुनागर	47
130	भैसोंड़ी	201	165	रुस्तमपुर	59	200	हिम्मतगंज	75
131	भोंजीपुरा	74	166	लखना खेड़ा	126	201	हींगा नगला	43
132	भौनकपुर	149	167	लखीमपुर बिश्नू	100	202	हुरमतनगर	55
133	भंवरका	51	168	लखीमपुर भीका	29			
134	भंवरकी	54	169	लाड़पुर	150			
135	मऊ	139	170	लोधीपुर	119			
136	मडियान सैंडौली	125	171	लोहा पट्टी भागीरथ	161			
137	मनौना	52	172	लोहा पट्टी भोलानाथ	162			
138	म्यूड़ी	39	173	श्यामपुर	110			
139	मादा नगला	33	174	शहजादनगर	183			
140	मिर्जापुर नियर चकरपुर	8	175	शादीनगर	4			

ALPHABETICAL LIST OF VILLAGES

MILAK TAHSIL

S.No.	Name of village	Location Code No.	S.No.	Name of village	Location Code No.	S.No.	Name of village	Location Code No.
1	2	3	1	2	3	1	2	3
1	Abdullahnagar	35	36	Chakbehta	198	71	Harsu Nagla	62
2	Adilnagar	34	37	Chakdharampura	200	72	Himmatganj	75
3	Adpur	103	38	Chakia Hayatnagar	1	73	Hinga Nagla	43
4	Aghapur	113	39	Chandpura Jadid	57	74	Hurmatnagar	55
5	Ahmadnagar Jiwai	142	40	Chanopura Qadim	116	75	Inayatpur	73
6	Ahmadabad	129	41	Chicholi	93	76	Jadonpur	134
7	Ahmadnagar Kundapur	158	42	Deori Buzurg	78	77	Jafarabad	108
8	Aimi	90	43	Deori Khurd	68	78	Jagannathpur	97
9	Ainchora	146	44	Dhalliyan	38	79	Jagatpur	76
10	Ainjan Khera	96	45	Dhamora	131	80	Jagdishpur	80
11	Akonda	105	46	Dhanaile North	101	81	Jalif Nagla	195
12	Ashokpur	159	47	Dhanaile Sharki	193	82	Janunagar	15
13	Atainagar	138	48	Dhanaura	165	83	Jasmoli	121
14	Baboora	124	49	Dharampur	25	84	Jatpura	187
15	Bakeniabhat	85	50	Dharampura	197	85	Jhunaiya	122
16	Baknauri	118	51	Dhemri	56	86	Jiwai Jadid	41
17	Balbhadderpur	92	52	Dubawat	185	87	Jiwai Qadim	141
18	Baqarabad	160	53	Duganpur	135	88	Jyohra	107
19	Bara Khas	6	54	Dulichandpur	82	89	Kaganagla	16
20	Bara Near Gajaja	191	55	Faiznagar	20	90	Kalyanpur	77
21	Barhpura	64	56	Gadhiya Near Harsu Nagla	91	91	Kamora	133
22	Bagamabad Near Ashokpur	151	57	Gadhiya Near Hinga Nagla	45	92	Kapneri	69
23	Begamabad Near Krimcha	153	58	Gahluiya	89	93	Karimganj	155
24	Behta	199	59	Gajadharpur	194	94	Karinga	169
25	Behtra	177	60	Gajaja	190	95	Keorar	189
26	Bhaunrka	51	61	Gangapur Jadid	111	96	Kewalpur	72
27	Bhaunrki	54	62	Gangapur Qadim	19	97	Khamaria	83
28	Bhensori	201	63	Girdharpur	26	98	Khanpur Jadid	42
29	Bhogipura	74	64	Gulamganj	58	99	Khanpur Qadim	31
30	Bhoonakpur	149	65	Gularia Bhat	84	100	Khata Chintaman	109
31	Bikrampur	173	66	Halunagar	47	101	Khempur	22
32	Brijpur	132	67	Hardaspur	67	102	Khudanagar	157
33	Calcutta	168	68	Hardua	65	103	Khutia	156
34	Chainpur	60	69	Harjipur	7	104	Kirpia Happoo	188
35	Chakarpur	117	70	Harriaya	182	105	Kirppia Pandey	184

ALPHABETICAL LIST OF VILLAGES

MILAK TAHSIL (Concld.)

S.No.	Name of Village	Location Code No.	S.No.	Name of Village	Location Code No.	S.No.	Name of Village	Location Code No.
1	2	3	1	2	3	1	2	3
106	Kothi Baghbara	12	141	Nar Khera	37	176	Saindoli	106
107	Kotra	5	142	Nauraha	181	177	Salabatpur	179
108	Krimcha	147	143	Nawadia	196	178	Sayeedabad	32
109	Lakhimpur Bhika	29	144	Nawwa Nagla	174	179	Sayeednagar	145
110	Lakhimpur Bishnu	100	145	Nipania	30	180	Scundra	123
111	Lakhna Khera	126	146	Nisvi	202	181	Shadinagar	4
112	Larhpur	150	147	Niyamatnagar	143	182	Shahzadnagar	183
113	Lodhipur	119	148	Paighamberpur	130	183	Shaimpur	110
114	Lohapatti Bhagirath	161	149	Pajawa	44	184	Shivnagar	18
115	Lohapatti Bholanath	162	150	Param	176	185	Shivnagar Nauraha	180
116	Mada Nagla	33	151	Pasupura	95	186	Sihari	81
117	Maini	98	152	Patia	164	187	Silai	71
118	Mandayan Saindoli	125	153	Patna	9	188	Simaria	17
119	Manona	52	154	Patti Basantpur	53	189	Simra	79
120	Mau	136	155	Pipaliya Raizada	28	190	Singra	94
121	Megha Nagla Jadid	49	156	Pipalsana	104	191	Sirra	102
122	Megha Nagla Qadim	127	157	Pipla Shivnagar	163	192	Sirsa	91
123	Mehdipur	136	158	Piranpura	178	193	Suar	14
124	Milak Baqarali Khan	172	159	Puraina	140	194	Suhag Nagla	13
125	Milak Chandpura	115	160	Purainia Kalan	167	195	Sunar Khera	48
126	Milak Mazboota	170	161	Purainia Khurd	166	196	Tajpur	148
127	Milak Mohd Bax	10	162	Purainia Jadid	87	197	Tarwwa	171
128	Milak Pipalsana	36	163	Purnapur	66	198	Thiria Bishnu	175
129	Mirzapur Near Chakarpur	8	164	Qamruddinnagar	144	199	Tirah	114
130	Mirzapur Near Param	186	165	Qaziapura	63	200	Tumaria	46
131	Mohammadnagar Khutia	154	166	Rajpura	88	201	Udaipur Jagir	40
132	Mohammadnagar Nankar	23	167	Ramnagar	137	202	Zamapur	99
133	Mohammadpur Jadid	192	168	Ramnagria	21			
134	Mohammadpur Qadim	2	169	Rasdandia	50			
135	Mubarakpur	27	170	Rathonda	86			
136	Mujhiana	70	171	Rehpura	152			
137	Mundi	39	172	Rehsaina	24			
138	Nagli Bhagwant	11	173	Rooppur	120			
139	Nagla Udai	112	174	Rustampur	59			
140	Nankar	128	175	Sahu Nagla	3			

उपलब्ध जनसुविधाएँ–[यदि ग्राम में सुविधाएँ उपलब्ध नहीं हैं तो कालम में डैश (—) लगाया गया हैतथा इसके बाद कोष्टकों में जितनी निकटतम दूरी पर सुविधा उपलब्ध है मोटे तौर पर वह दूरी इस प्रकार दी गई है —5 कि. मी., 5 से 10 कि. मी. और 10+ कि. मी.]
Amenities available—[If not available within the village, a dash (—) is shown in the column and next to it in brackets, the distance in broad range viz. —5 kms., 5—10 kms. and 10+ kms., of the nearest place where the facility is available is given]

लोकेशन कोड नं॰ Location Code No.	ग्राम का नाम	ग्राम का कुल क्षेत्रफल (हेक्टेयर में) Total area of Village (in Hectares)	कुल जनसंख्या और परिवारों की संख्या Total Population and No. of Households	शैक्षिक Educational	चिकित्सा Medical	पीने का पानी (पीने योग्य) Drinking Water(Potable)	डाक और तार Post and Telegraph	बाजार/हाट का दिन/के दिन यदि कोई हों Day or days of Market/ *hat*, if any	संचार व्यवस्था (बस स्टाप, रेलवे स्टेशन, जल मार्ग) Communications (Bus Stop, Railway Station, Waterways)	ग्राम तक पहुँचने का मार्ग Approach to Village
1	2	3	4	5	6	7	8	9	10	11
1	चकिया हयातनगर	247.27	1,341(216)	P(1)	–(–5)	W,HP	–(–5)	–(–5)	–(–5)	KR
2	मोहम्मदपुर कदीम	106.84	393(67)	–(–5)	–(–5)	W,HP	–(–5)	–(–5)	–(10+)	KR
3	साहू नगला	56.66	228(33)	–(–5)	–(–5)	W,HP	–(–5)	–(–5)	–(10+)	KR
4	शादीनगर	135.57	336(61)	–(–5)	–(–5)	W,HP	–(–5)	–(–5)	–(10+)	KR
5	कौटरा	149.74	662(117)	P(1)	–(5–10)	W,HP	–(–5)	–(–5)	BS	KR
6	बरा खास	162.28	1,208(196)	P(1)	PHC(1)	W,HP	–(–5)	–(–5)	–(5–10)	KR
7	हरजीपुर	94.30	602(91)	–(–5)	–(–5)	TW,TK	–(5–10)	–(5–10)	–(5–10)	KR
8	मिर्जापुर निकट चकरपुर	153.79	466(98)	–(–5)	–(5–10)	W,HP	–(5–10)	–(–5)	–(5–10)	KR
9	पटना	134.77	525(109)	–(–5)	–(–5)	W,HP	–(5–10)	–(–5)	–(5–10)	KR
10	मिलक मोहम्मद बक्स	71.23	1,009(180)	–(–5)	–(–5)	TW,HP	–(–5)	–(5–10)	–(5–10)	KR
11	नगली भगवंत	72.44	434(82)	–(–5)	–(–5)	W,HP	–(–5)	–(–5)	–(5–10	KR
12	कोठी बागबारा	32.38	...	गैर आबाद					Uninhabited	KR
13	सुहाग नगला	194.26	656(110)	P(1)	–(5–10)	W,HP	–(–5)	–(–5)	–(–5)	KR
14	स्वार	229 87	1,350(238)	–(–5)	PHC(1)	W,HP	–(–5)	–(–5)	–(–5)	KR
15	जानुनागर	282.89	1,283(225)	P(1)	–(–5)	W,HP	–(–5)	मंगल TUE	–(–5)	KR

निकटतम कस्बा और उसकी दूरी (कि०मी० में) Nearest Town and Distance (in Km.)	बिजली की आपूर्ति Power Supply	मुख्य खाद्यान्न Staple food	भूमि उपयोग (अर्थात विभिन्न उपयोगों में आने वाले भू क्षेत्र हेक्टेयर में दशमलव के दो स्थानों तक) Land use (*i. e.* areas under different type of land use in hectares rounded upto two decimal places)						Name of Village	लोकेशन कोड नं० Location Code No.
			वन Forest	सिंचित साधन Irrigated (by sources)	असिंचित Unirrigated	कृषि योग्य बंजर भूमि गोचर एवं चरागाह सहित Culturable Waste including Gaucher & Groves	कृषि के लिए अनुपलब्ध भूमि Area not Available for Cultivation	टिप्पणी (धार्मिक ऐतिहासिक या पुरातत्व महत्व के स्थल Remarks (including any Place of Religious, Historical or Archaeological interest)		
12	13	14	15	16	17	18	19	20	2	1
रामपुर Rampur (10)	...	गेहूं, चावल Wheat, Rice	...	GC(151.36)W(607)	56.25	...	33.59	...	Chakia Hayatnagar	1
रामपुर Rampur (11)	...	गेहूं, चावल Wheat, Rice	...	W(31.97)O(33.99)	27.52	...	13.36	T(4)	Mohammadpur Qadim	2
रामपुर Rampur (13)	...	गेहूं, चावल Wheat, Rice	...	W(3.24)	44.52	...	8.90	...	Sahunagala	3
रामपुर Rampur (13)	...	गेहूं, चावल Wheat, Rice	...	W(11.32)	107.25	...	17.00	T(1)	Shadinagar	4
रामपुर Rampur (12)	EAG	गेहूं, चावल Wheat, Rice	...	TWE(93.08)	40.47	...	16.19	T(2)	Kotra	5
रामपुर Rampur (12)	EAG	गेहूं, चावल Wheat, Rice	...	TWE(20.23)O(76.89)	46.54	...	18.62	T(7)	Bara Khas	6
रामपुर Rampur (12)	...	गेहूं, चावल Wheat, Rice	...	W(25.09)O(40.07)	21.45	...	7.69	T(7)	Harjipur	7
रामपुर Rampur (15)	...	गेहूं, चावल Wheat, Rice	...	TW(17.00) W(2.43)	93.48	...	15.38	...	Mirzapur Near Chakarpur	8
रामपुर Rampur (13)	...	गेहूं, चावल Wheat, Rice	...	W(23.88)O(25.50) GC(22.26)	49.37	...	11.74	...	Patna	9
रामपुर Rampur (13)	EAG	गेहूं, चावल Wheat, Rice	...	TWE(27.92) O(27.52)O(22.26)	11.33	...	9.72	T(1)	Milak Mohd. Bax	10
रामपुर Rampur (13)	...	गेहूं, चावल Wheat, Rice	...	W(38.85)O(6.48)	17.40	...	9.71	T(1)	Nagmli Bhagwant	11
रामपुर Rampur (12)	...	गेहूं, चावल Wheat, Rice	...	...	10.93	...	21.45	...	Kothi Baghbara	12
रामपुर Rampur (15)	...	गेहूँ, चावल Wheat, Rice	...	W(85.39)	67.18	...	41.69	...	Suhag Nagla	13
रामपुर Rampur (15)	....	गेहूँ, चावल Wheat, Rice	...	W(149.33)	48.56	...	31.98	T(1)	Suar	14
रामपुर Rampur (15)	ED, EAG	गेहूं, चावल Wheat, Rice	...	TWE(151.76)	77.30	...	53.83	...	Janunagar	15

1	2	3	4	5	6	7	8	9	10	11
16	कागा नगला	131.12	584(102)	P(1),M(1)	-(-5)	W,HP	-(-5)	-(-5)	BS	KR
17	सिमरिया	314.95	1,764(298)	P(1),M(1)	-(-5)	W,HP	-(-5)	बुद्ध WED	BS	KR
18	शिवनगर	133.15	411(87)	-(-5)	-(-5)	W,HP	-(-5)	-(-5)	-(10+)	PR
19	गंगापुर कदीम	242.42	1,361(233)	P(1)	-(-5)	W,HP	-(-5)	शुक्र,सोम FRI,MON	-(10+)	PR
20	फैजनगर	68.39	304(43)	-(-5)	-(-5)	W,HP	-(-5)	-(-5)	-(10+)	KR
21	रामनगरिया	154.19	542(83)	-(-5)	-(-5)	W,HP	-(-5)	-(-5)	-(10+)	KR
22	खेमपुर	80.54	354(53)	-(-5)	-(-5)	W,HP	-(-5)	-(-5)	-(-5)	KR
23	मोहम्मदनगर नानकार	219.35	704(106)	-(-5)	-(-5)	W,HP	-(-5)	-(-5)	-(-5)	KR
24	रहसैना	259.41	1,842(312)	P(1)	-(5-10)	W,HP	-(-5)	-(-5)	-(-5)	KR
25	धर्मपुर	152.98	618(116)	P(1)	-(5-10)	W,HP	-(10+)	सोम, गुरु MON,THU	-(10+)	KR
26	गिरधरपुर	63.54	234(37)	-(-5)	-(5-10)	W,HP	-(-5)	-(-5)	-(5-10)	KR
27	मुबारकपुर	420.48	1,835(331)	P(1),M(1)	-(5-10)	W,HP	-(-5)	-(-5)	-(5-10)	KR
28	पिपलिया रायजादा	172.40	694(102)	-(-5)	-(-5)	W,HP	-(-5)	-(5-10)	-(-5)	KR
29	लखीमपुर भीका	137.60	482(99)	P(1)	-(5-10)	W,HP	-(-5)	-(-5)	-(-5)	KR
30	निपनिया	503.85	2,364(400)	P(1),M(1)	-(5-10)	W,HP	PO	शनि मंगल SAT, TUE	-(5-10)	KR
31	खानपुर कदीम	65.56	223(32)	-(-5)	-(-5)	T,W,HP	-(10+)	-(-5)	-(-5)	KR
32	सईदाबाद	78.92	304(50)	-(-5)	-(-5)	T,W,HP	-(-5)	-(-5)	-(10+)	KR
33	मादा नगला	236.75	830(134)	P(1)	-(10+)	HP,W	-(5-)	-(-5)	-(-5)	KR
34	आदिलनगर	79.32	143(19)	-(-5)	-(5-10)	W,HP	-(-5)	-(-5)	(5-10)	KR
35	अब्दुल्लानगर	70.01	250(43)	-(-5)	-(-5)	W,HP	-(-5)	-(-5)	-(-5)	KR

12	13	14	15	16	17	18	19	20	2	1
रामपुर Rampur (13)	ED, EAG	गेहूँ, चावल Wheat, Rice	...	TWE (54.63)	62.33	...	14.16	T(2)	Kaga Nagla	16
रामपुर Rampur (14)	ED, EAG	गेहूँ, चावल Wheat, Rice	...	TWE(204.37)	74.06	...	35.62	...	Simaria	17
रामपुर Rampur (12)	...	गेहूँ, चावल Wheat, Rice	...	W(63.13) TW(36.02)	21.45	...	12.55	T(3)	Shivnagar	18
रामपुर Rampur (10)	EA	गेहूँ, चावल Wheat, Rice	...	GC(88.23) TWE(80.94)	50.99	...	22.26	T(3)	Gangapur Qadim	19
रामपुर Rampur (13)	...	गेहूँ, चावल Wheat, Rice	...	TW(31.16)	30.35	...	6.88	...	Faiznagar	20
रामपुर Rampur (15)	...	गेहूँ, चावल Wheat, Rice	...	TW(78.91)	62.73	...	12.55	..	Ramnagaria	21
रामपुर Rampur (15)	...	गेहूँ, चावल Wheat, Rice	...	TW(34.41)	38.85	...	7.28	...	Khempur	22
रामपुर Rampur (15)	ED, EAG	गेहूँ चावल Wheat, Rice	...	TWE(108.86)	73.66	...	36.83	...	Mohammad Nagar Nankar	23
रामपुर Rampur (15)	EA	गेहूँ, चावल Wheat,Rice	...	TWE(29.54) O(66.37)TK(0.81) GC(65.58)	64.75	...	32.38	...	Rehsaina	24
रामपुर Rampur (15)	ED, EAG	गेहूँ, चावल Wheat, Rice	...	GC(4.45) TWE(21.45) O(70.83)	39.66	...	16.59	...	Dharampur	25
रामपुर Rampur (16)	...	गेहूँ, चावल Wheat, Rice	...	W(4.86) O(29.54)	24.69	...	4.45	...	Girdharpur	26
रामपुर Rampur (17)	ED	गेहूँ, चावल Wheat, Rice	...	GC(61.11) W(15.78)	203.97	...	58.28	T (1),N (1)	Mubarak pur	27
रामपुर Rampur (40)	...	गेहूँ, चावल Wheat, Rice	...	GC(38.85) W(17.00) O(81.34)	44.78	...	53.82	N (1)	Plpaliya Raizada	28
रामपुर Rampur (18)	ED,EO	गेहूँ, चावल Wheat, Rice	...	TW(14.57)O(12.55) TK(0.40)O(2.03)	106.84	...	14.16	N (4), T (1)	Lakhimipur Bhika	29
रामपुर Rampur (15)	ED,EO	गेहूँ, चावल Wheat, Rice	...	W(8.90) TK(2.83) O(91.46)	349.26	...	51.40	N (1)	Nipania	30
रामपुर Rampur (13)	...	गेहूँ, चावल Wheat, Rice	...	W(2.85) O(14.16)	45.33	...	3.24	...	Khanpur Qadim	31
रामपुर Rampur (13)	...	गेहूँ, चावल Wheat, Rice	...	W(26.71)O(24.28)	18.22	...	9.71	...	Sayeedabad	32
रामपुर Rampur (16)	...	गेहूँ, चावल Wheat, Rice	...	TK(25.90) R(3.64) GC(70.82)W(3.64) O(1.62)	104.40	...	26.73	...	Mada nagla	33
रामपुर Rampur (11)	...	गेहूँ, चावल Wheat, Rice	...	O(34.40)	38.44	...	6.48	T (1) C (1)	Adilnagar	34
रामपुर Rampur (12)		गेहूँ, चावल Wheat, Rice	...	GC(46.95) O(5.67)	9.70	...	7.69	T (1)	Abdullah nagar	35

1	2	3	4	5	6	7	8	9	10	11
36	मिलक पीपल साना	31.97	401(83)	–(–5)	–(–5)	W,HP	–(–5)	–(–5)	–(–5)	KR
37	नरखेड़ा	343.19	1,334(241)	P(1)	–(10+)	W,HP	–(–5)	–(–5)	–(5–10)	KR
38	धल्लियाँ	204.78	456(79)	–(–5)	–(5–10)	W,HP	–(–5)	–(–5)	–(–5)	KR
39	म्यूड़ी	188.99	303(40)	–(–5)	–(–5)	W,HP	–(–5)	–(–5)	–(–5)	PR
40	उदयपुर जागीर	154.60	595(97)	–(–5)	–(–5)	W,HP	–(–5)	–(–5)	–(–5)	PR,KR
41	जिवाई जादीद	247.27	1,223(191)	P(1)	–(–5)	W,HP	–(10+)	शनि SAT	–(10+)	PR
42	खानपुर जदीद	271.15	981(151)	P(1)	–(–5)	W,HP	–(–5)	–(–5)	–(–5)	PR
43	हींगा नगला	246.06	1,219(209)	–(–5)	–(–5)	W,HP	–(–5)	–(–5)	–(–5)	KR
44	पंजाबा	127.89	521(88)	P(1)	–(–5)	W,HP	–(–5)	बुध WED	–(–5)	KR
45	गदईया निकट हीन्गा नगला	119.39	440(65)	–(–5)	–(–5)	W,HP	–(–5)	बुध WED	–(–5)	KR
46	तुमडिया	108.05	191(36)	–(–5)	–(–5)	W,HP	–(–5)	–(–5)	–(–5)	KR
47	हलूनागर	225.82	846(158)	P(1)	–(–5)	W,HP	–(–5)	–(–5)	–(–5)	KR
48	सुनार खेड़ा	95.91	630(102)	P(1)	–(–5)	W,HP	–(–5)	–(–5)	–(–5)	KR
49	मेघा नगला जदीद	184.95	641(101)	P(1)	–(–5)	W,HP	–(–5)	–(–5)	–(10+)	PR
50	रास डॅडिया	348.85	1,079(188)	P(1),M(1)	–(–5)	W,HP	–(10+)	–(–5)	–(10+)	PR
51	भंवरका	316.07	1,400(244)	P(1)	–(–5)	W,HP	PO	–(–5)	–(–5)	KR
52	मनौना	367.06	1,175(183)	P(1)	–(–5)	W,HP	–(–5)	–(–5)	–(5–10)	KR
53	पट्टी बसंतपुर	140.84	596(83)	P(1)	–(5–10)	W,HP	PO	–(–5)	(5–10)	KR
54	भवरकी	229.87	994(160)	P(1)	–(–5)	W,HP	–(–5)	–(–5)	–(5–10)	KR
55	हुरमतपुर	273.17	1,147(136)	–(–5)	–(5–10)	W,HP	–(–5)	–(5–10)	–(5–10)	KR

VILLAGE DIRECTORY

AMENITIES AND LAND USE — **MILAK TAHSIL—5**

12	13	14	15	16	17	18	19	20	2	1
रामपुर Rampur (12)	...	गेहूँ, चावल Wheat, Rice	...	W(2.43)TK(12.55)	11.33	...	4.86	...	Milak Pipal Sana	36
रामपुर Rampur (16)	ED, EO	गेहूँ, चावल Wheat, Rice	...	GC(92.27) O(0.80) W(4.86)	201.14	...	37.23	N(1),M(1), T(1)	Nar Khera	37
रामपुर Rampur (11)	...	गेहूँ, चावल Wheat, Rice	...	GC(179.69) O(7.69)O(2 02)	2.43	...	20.64	...	Dhalliyan	38
केमरी Kemri (2)	EA	गेहूँ, चावल Wheat, Rice	...	TWE(124.65)	33.59	9.30	21.45	...	Mundi	39
केमरी Kemri (3)	EA	गेहूँ, चावल Wheat, Rice	...	TWE(114.13)	15.38	6.07	19.02	...	Udaipur Jagir	40
केमरी Kemri (11)	EA	गेहूँ, चावल Wheat, Rice	...	TWE(129.90)	62.73	15.38	39.26	...	Jiwai Jadid	41
केमरी Kemri (3)	EA	गेहूँ, चावल Wheat, Rice	...	TWE(118.98)	85.39	21.85	44.93	...	Khanpur Jadid	42
केहरी Kemri (3)	EA	गेहूँ, चावल Wheat, Rice	...	TWE(155.80)	59.09	6.48	24.69	...	Hinganagla	43
रामपुर Rampur (23)	...	गेहूँ, चावल Wheat, Rice	...	GC(47.35) O(2.03)W(0.40)	59.09	...	19.02	...	Pajawa	44
रामपुर Rampur (23)	...	गेहूँ, चावल Wheat, Rice	...	GC(55.85)	43.71	...	19.83	...	Gadhiya Near Hinga Nagla	45
रामपुर Rampur (24)	...	गेहूँ, चावल Wheat, Rice	...	GC(5.26)	71.22	...	31.57	...	Tumaria	46
रामपुर Rampur (26)	ED, EO	गेहूँ, चावल Wheat, Rice	...	GC(2.02)	193.85	...	29.95	T(3)	Halunagar	47
रामपुर Rampur(26)	...	गेहूँ, चावल Wheat, Rice	...	GC(59.09)	25.09	...	11.73	...	Sunar Khera	48
रामपुर Rampur (24)	ED	गेहूँ, चावल Wheat, Rice	...	GC(83.37)	74.46	...	27.12	T(1)	Megha Nagla Jadid	49
रामपुर Rampur (24)	EO, ED	गेहूँ, चावल Wheat, Rice	...	GC(199.52)	98.34	...	50.99	T(4)	Ras Dandia	50
रामपुर Rampur (14)	...	गेहूँ, चावल Wheat, Rice	...	...	288.15	...	27.92	...	Bhaunrka	51
रामपुर Rampur (46)	...	गेहूँ, चावल Wheat, Rice	...	O(95.50) GC(3.24)W(12.14)	195.07	...	61.11	N(1)	Manona	52
रामपुर Rampur (13)	...	गेहूँ, चावल Wheat, Rice	...	GC(1.63)O(63.94)	63.94	...	11.33	...	Patti Basantpur	53
रामपुर Rampur (45)	...	गेहूँ, चावल Wheat, Rice	...	GC(48.97)O(5.26)	138.41	...	37.23	T(1)	Bhaunrki	54
रामपुर Rampur (46)	...	गेहूँ, चावल Wheat, Rice	...	O(85.80) GC(3.24)W(3.64)	148.11	...	32.38	T(1)	Hurmatnagar	55

ग्राम निर्देशिका

5—मिलक तहसील

जन सुविधाएं एवं भूमि उपयोग

1	2	3	4	5	6	7	8	9	10	11
56	धीमरी	136.38	396(61)	–(–5)	–(–5)	W,HP	–(–5)	–(–5)	–(–5)	KR
57	चन्दपुरा जदीद	231.89	627(102)	P(1)	–(–5)	W,HP	–(–5)	–(5–10)	–(–5)	KR
58	गुलामगंज	152.98	575(94)	P(1)	–(–5)	W,HP	–(5–10)	–(5–10)	–(–5)	KR
59	रूस्तमपुर	132.34	587(98)	P(1)	–(–5)	W,HP	–(–5)	–(5–10)	–(–5)	KR
60	चैनपुर	314.86	892(156)	–(–5)	–(–5)	W,HP	–(–5)	–(–5)	–(–5)	KR
61	गदईया निकट हरसू नगला	284.50	1,072(191)	P(1)	–(–5)	W,HP	–(–5)	–(–5)	–(–5)	KR
62	हरसू नगला	169.16	629(121)	P(1)	–(5–10)	W,HP	–(5–10)	–(–5)	–(5–10)	KR
63	कजियापुरा	185.76	648(107)	P(1)	–(–5)	W,HP	–(10+)	–(–5)	–(–5)	KR
64	बढ़पुरा	113.32	357(58)	–(–5)	–(–5)	W,HP	–(10+)	–(–5)	–(–5)	KR
65	हरदुआ	317.69	1,342(226)	P(1)	–(–5)	W,HP	–(10+)	रवि SUN	–(–5)	KR
66	पुरनापुर	214.49	705(123)	–(–5)	–(–5)	W,HP	–(–5)	–(–5)	–(–5)	KR
67	हरदासपुर	216.92	784(137)	P(1)	–(–5)	W,HP	–(–5)	–(–5)	–(–5)	KR
68	देवरी खुर्द	157.43	415(60)	–(–5)	–(–5)	W,HP	–(10+)	–(–5)	–(–5)	KR
69	कपनेरी	299.48	1,277(189)	P(1)	–(–5)	W,HP	–(–5)	मंगल TUE	–(–5)	KR
70	मुझयाना	282.89	1,159(181)	P(1)	–(–5)	W,HP	–(–5)	–(–5)	–(5–10)	KR
71	सिलई	741.42	2,776(450)	–(–5)	–(–5)	W,HP	PO	–(–5)	–(5–10)	KR
72	केवलपुर	100.77	552(88)	–(–5)	–(–5)	W,HP	–(10+)	–(–5)	–(–5)	KR
73	इनायतपुर	148.93	456(66)	–(–5)	–(–5)	W,HP	–(10+)	–(–5)	–(–5)	KR
74	भोजीपुरा	365.04	984(170)	P(1)	–(5–10)	W,HP	–(5–10)	–(5–10)	–(5–10)	KR
75	हिम्मतगंज	137.19	430(70)	–(–5)	–(–5)	W,HP	–(10+)	–(–5)	–(–5)	KR

VILLAGE DIRECTORY

AMENITIES AND LAND USE

MILAK TAHSIL—5

12	13	14	15	16	17	18	19	20	2	1
रामपुर Rampur (50)	...	गेहूँ, चावल Wheat, Rice	...	GC(36.82) W(1.62)	58.28	...	16.19	...	Dhemri	56
रामपुर Rampur (50)	...	गेहूँ, चावल Wheat, Rice	...	GC(27.92)W(8.90) O(23.47)	130.72	...	30.76	...	Chandpura Jadid	57
रामपुर Rampur (48)	...	गेहूँ, चावल Wheat, Rice	...	GC(14.16) O(34.40)O(33.59)	77.70	...	26.72	...	Gulamganj	58
रामपुर Rampur (25)	...	गेहूँ, चावल Wheat, Rice	...	GC(16.59)W(10.12) O(10.12)	72.85	...	22.66	T(1)	Rustampur	59
रामपुर Rampur (24)	...	गेहूँ, चावल Wheat, Rice	...	W(21.45)O(81.34)	173.22	...	38.85	...	Chainpur	60
रामपुर Rampur (25)	...	गेहूँ, चावल Wheat, Rice	...	GC(13.36) W(18.61)	152.57	...	41.68	T(1)	Gadhiyan Near Harsu Nagla	61
रामपुर Rampur (25)	...	गेहूँ, चावल Wheat, Rice	...	W(9.71)O(81.34) O(58.28)	51.40	22.66	4.05	T(1)	Harsu Nagla	62
रामपुर Rampur (34)	...	गेहूँ, चावल Wheat, Rice	...	W(71.23)	87.82	...	26.71	T(3)	Qaziapura	63
रामपुर Rampur (34)	...	गेहूँ, चावल Wheat, Rice	..	O(36.02)	65.97	...	11.33	T(1)	Barhpura	64
रामपुर Rampur (40)	...	गेहूँ, चावल Wheat, Rice	...	...	272.77	..	44.92	T(4)	Hardua	65
रामपुर Rampur (33)	...	गेहूँ, चावल Wheat, Rice	...	GC(62.32)	111.29	8.90	31.98	...	Purnapur	66
रामपुर Rampur (34)	...	गेहूँ, चावल Wheat, Rice	...	GC(107.65)	73.66	8.09	27.52	...	Hardaspur	67
रामपुर Rampur (92)	...	गेहूँ, चावल Wheat, Rice	...	GC(4.86)TK(3.24) W(29.14)	105.22	...	14.97	T(1)	Deori Khurd	68
रामपुर Rampur (92)	EO	गेहूँ, चावल Wheat, Rice	...	...	273.98	...	25.50	...	Kapneri	69
रामपुर Rampur (25)	...	गेहूँ, चावल Wheat, Rice	...	GC(99.96)	135.98	...	46.95	T(1)	Mujhiana	70
रामपुर Rampur (34)	...	गेहूँ, चावल Wheat, Rice	...	GC(566.58) O(73.66)	46.54	...	54.64	...	Silai	71
रामपुर Rampur (34)	...	गेहूँ, चावल Wheat, Rice	...	GC(23.48)	68.39	...	8.90	...	Kewalpur	72
रामपुर Rampur (34)	...	गेहूँ, चावल Wheat, Rice	...	GC(63.64)	68.39	...	17.00	...	Inayatpur	73
रामपुर Rampur (32)	EO	गेहूँ, चावल Wheat, Rice	...	O(52.62)W(82.96) TK(2.83)	188.99	...	37.64	...	Bhogipura	74
रामपुर Rampur (34)	...	गेहूँ, चावल Wheat, Rice	...	GC(72.44)	39.66	...	25.09	...	Himmatganj	75

1	2	3	4	5	6	7	8	9	10	11
76	जगतपुर	182.92	689(126)	P(1)	–(–5)	W,HP	–(–5)	–(–5)	–(–5)	KR
77	कल्याणपुर	266.70	1,274(223)	P(1),M(1)	–(5–10)	W,HP	–(5–10)	मंगल, शनि TUE,SAT	–(5–10)	KR
78	देवरी बुजुर्ग	297.05	816(134)	–(–5)	–(5–10)	W,HP	–(5–10)	–(–5)	–(5–10)	KR
79	सिमरा	179.69	551(96)	–(–5)	–(–5)	W,HP	–(–5)	–(–5)	–(10+)	PR
80	जगदीश पुर	82.56	136(21)	–(–5)	–(–5)	W,HP	–(–5)	–(–5)	–(–5)	PR
81	सिहारी	501.42	1,606(265)	P(1)	–(–5)	W,HP	–(–5)	–(–5)	–(10+)	PR
82	दुलीचन्द्रपुर	169.77	382(64)	P(1)	–(–5)	W,HP	–(–5)	–(–5)	–(–5)	KR
83	खमरिया	308.79	1,013(184)	P(1)	–(–5)	W,HP	PO	–(–5)	–(–5)	KR,PR
84	गुलडिया भाट	138.41	360(74)	–(–5)	–(–5)	W,HP	–(–5)	–(–5)	–(–5)	KR,PR
85	बकैनिया भार	167.14	476(89)	P(1)	–(–5)	W,HP	–(5–10)	–(–5)	–(5–10)	PR
86	रठौन्डा	307.57	1,237(29)	P(1),M(1) H(1)	–(–5)	W,HP	PO	मंगल,शनि TUE, SAT	–(5–10)	PR
87	पुरैनिया जदीद	245.25	827(134)	P(1)	–(–5)	W,HP	–(5–10)	–(–5)	–(5–10)	PR
88	रजपुरा	232.70	777(119)	P(1)	PHC(1)	W,HP	–(–5)	सोम, गुरु MON,THU	–(–5)	KR
89	गहलुईया	174.02	724(107)	P(1)	–(–5)	W,HP	–(–5)	–(–5)	–(–5)	KR
90	ऐमी	405.51	1,570(232)	–(–5)	–(–5)	W,HP	–(–5)	–(–5)	–(–5)	KR
91	सिरसा	181.31	409(65)	–(–5)	–(–5)	W,HP	–(–5)	–(–5)	–(–5)	PR,KR
92	बलभद्रपुर	104.01	473(74)	P(1),M(1)	–(5–10)	W,HP	–(5–10)	मंगल,शनि TUE, SAT	–(5–10)	KR
93	चिचौली	186.16	449(64)	–(–5)	–(–5)	W,HP	–(–5)	–(–5)	–(–5)	KR,PR
94	सिंगरा	313.64	1,238(231)	M(1)	–(–5)	W,HP	–(–5)	–(–5)	–(–5)	KR,PR
95	पशुपुरी	155.48	636(108)	P(1)	–(5–10)	W,HP,R	PO	–(–5)	–(5–10)	KR

VILLAGE DIRECTORY

AMENITIES AND LAND USE — MILAK TAHSIL—5

12	13	14	15	16	17	18	19	20	2	1
रामपुर Rampur (33)	...	गेहूँ, चावल Wheat, Rice	...	GC(64.75)	77.70	8.90	31.57	...	Jagatpur	76
रामपुर Rampur (28)	EO	गेहूँ, चावल Wheat, Rice	...	TK(0.81)O(2.02) GC(135.57) W(20.24)	71.64	...	36.42	...	Kalyanpur	77
रामपुर Rampur (28)	...	गेहूँ, चावल Wheat, Rice	...	GC(174.02)W(2.43) TK(7.69)O(2.42)	82.56	...	27.93	T(1)	Deori Buzurg	78
रामपुर Rampur (28)	...	गेहूँ, चावल Wheat, Rice	...	GC(87.82)O(0.40) TK(0.81)O(11.33)	60.31	...	19.02	T(1)N(1)	Simra	79
रामपुर Rampur (13)	...	गेहूँ, चावल Wheat, Rice	...	GC(66.78)O(2.83)	4.86	...	8.09	T(1)	Jagdishpur	80
रामपुर Rampur (36)	EO	गेहूँ, चावल Wheat, Rice	...	O(32.38)GC(279.65) TW(15.78)	100.76	...	72.85	T(4)	Sihari	81
रामपुर Rampur (13)	...	गेहूँ, चावल Wheat, Rice	...	GC(141.65) O(2.83)	9.31	...	15.98	T(1)	Dulichandpur	82
रामपुर Rampur (26)	EA	गेहूँ, चावल Wheat, Rice	...	TWE(155.40) TK(3.24)O(4.45)	98.75	..	46.95	T(1)	Khamaria	83
रामपुर Rampur (24)	...	गेहूँ, चावल Wheat, Rice	...	TW(2.02)GC(16.19) TK(0.81)O(41.28)	59.49	...	18.62	T(1)	Gularia Bhat	84
रामपुर Rampur (30)	...	गेहूँ, चावल Wheat, Rice	...	GC(28.73) TW(15.38)O(56.25)	49.38	...	17.40	T(1)	Bakeni Bhat	85
रामपुर Rampur (23)	ED, EO	गेहूँ, चावल Wheat, Rice	...	O(5.26) GC(105.63)TK(8.90)	144.88	...	42.90	T(1)	Rathonda	86
रामपुर Rampur (30)	...	गेहूँ चावल Wheat, Rice	...	GC(57 47)W(15.38) TK(13.36)O(59.09)	78.50	...	21.45	...	Purania Jadid	87
रामपुर Rampur (32)	...	गेहूँ, चावल Wheat, Rice	...	GC(60.30)	137.60	8.50	26.30	...	Rajpura	88
रामपुर Rampur (33)	EO	गेहूँ, चावल Wheat, Rice	...	GC(2.83)	135.98	14.97	20.24	T(3)	Gahluia	89
रामपुर Rampur (32)	EO	गेहूँ, चावल Wheat, Rice	...	GC(131.12)	202.35	23.48	48.56	T(3)	Aimi	90
मिलक Milak (5)	...	गेहूँ चावल Wheat, Rice	...	GC(34.40)O(25.90)	82.96	5.26	32.79	...	Sirsa	91
रामपुर Rampur (28)	...	गेहूँ, चावल Wheat, Rice	...	GC(21.04)	25.50	...	57.47	...	Bal Bhadderpur	92
मिलक Milak (4)	...	गेहूँ, चावल Wheat, Rice	...	O(42.49)GC(84.18) TW(38.82)	17.03	3.24	0.40	T(2)	Chicholi	93
मिलक Milak (3)	ED	गेहूँ, चावल Wheat, Rice	..	TW(4.05)GC(161.88) O(69.60)	44.52	4.05	29.54	T(1)M(1)	Singra	94
रामपुर Rampur (27)	...	गेहूँ, चावल Wheat, Rice	...	W(31.16)TW(7.69)	95.59	...	21.04	T(1)	Pasupura	95

ग्राम निदेशिका

5—मिलक तहसील

जन सुविधाएँ एवं भूमि उपयोग

1	2	3	4	5	6	7	8	9	10	11
96	ऐजन खेड़ा	214.90	890(140)	–(–5)	–(5–10)	W,HP	–(5–10)	–(–5)	–(5–10)	KR
97	जगन्नाथपुर	258.60	815(142)	P(1)	–(5–10)	W,HP	–(–5)	–(–5)	–(5–10)	KR
98	मैनी	185.35	648(98)	P(1)	–(5–10)	W,HP	–(–5)	–(–5)	–(5–10)	KR
99	जमापुर	76.08	331(40)	–(–5)	–(–5)	W,HP	–(–5)	–(–5)	–(–5)	KR,PR
100	लखीमपुर विश्वू	203.16	954(166)	P(1),M(1)	–(–5)	W,HP	–(–5)	–(–5)	–(–5)	KR,PR
101	धनेली उत्तरी	392.96	1,663(302)	P(1)	–(–5)	W,HP	PO	–(–5)	–(–5)	KR,PR
102	सिर्रा	226.63	1,204(180)	P(1)	–(–5)	W,HP	–(–5)	–(–5)	–(–5)	KR
103	आदपुर	82.56	327(46)	–(–5)	–(5–10)	W,HP	–(–5)	–(5–10)	–(5–10)	KR
104	पीपल साना	242.01	1,105(182)	P(1)	–(5–10)	W,HP	–(5–10)	–(5–10)	–(5–10)	KR
105	अकौदा	238.77	1,225(202)	–(5)	–(5–10)	W,HP	–(–5)	–(–5)	–(5–10)	KR
106	सँडोली	198.71	982(157)	P(1)	–(–5)	W,HP	–(–5)	–(–5)	–(–5)	KR
107	ज्योहरा	333.07	1,402(222)	P(1)	–(5–10)	W,HP	–(5–10)	–(5–10)	–(5–10)	KR
108	जाफराबाद	125.86	344(59)	–(–5)	–(–5)	W,HP	–(5–10)	–(5–10)	–(5–10)	KR
109	खाता चिन्तामन	201.95	995(184)	P(1)	–(–5)	W,HP	–(–5)	–(–5)	–(–5)	PR
110	श्यामपुर	159.05	43(68)	P(1)	–(5–10)	W,HP	–(5–10)	–(–5)	–(5–10)	PR
111	गंगापुर जदीद	129.10	510(89)	P(1)	–(–5)	W,HP	PO	–(–5)	–(5–10)	PR
112	नगला उदई	314.45	1,870(326)	P(1)	–(–5)	W,HP	–(–5)	–(–5)	–(–5)	KR,PR
113	आशापुर	310.40	1,221(199)	P(1)	–(5–10)	W,HP	–(5–10)	–(5–10)	–(5–10)	KR,PR
114	तिराह	351.68	1,168(178)	P(1)	–(5–10)	W,HP	–(5–10)	–(5–10)	–(5–10)	PR
115	मिलक चन्द्रपुरा	14.97	...	गैर आबाद					Uninhabited	KR

12	13	14	15	16	17	18	19	20	2	1
रामपुर Rampur (27)	...	गेहूँ, चावल Wheat, Rice	...	GC(5.67)W(4.45) TK(6.08)O(67.18)	110.48	...	21.04	...	Ainjan Khera	96
रामपुर Rampur (31)	...	गेहूँ, चावल Wheat, Rice	...	GC(82.96)W(23.47) O(23.48)	103.60	...	25.09	...	Jagannathpur	97
रामपुर Rampur (30)	...	गेहूँ, चावल Wheat, Rice	...	GC(52.32)W(0.81) TK(3.64)O(13.36)	81.34	...	23.88	...	Maini	98
मिलक Milak (4)	...	गेहूँ, चावल Wheat, Rice	...	GC(2.83)W(0.40) W(4.05)O(12.55)	26.71	3.24	26.30	...	Zamapur	99
मिलक Milak (3)	ED	गेहूँ, चावल Wheat,Rice	...	GC(114.92) O (9.32)	45.33	14.16	19.43	M(1)	Lakhimpur Bishnu	100
रामपुर Rampu(26)	ED,EO	गेहूँ, चावल Wheat, Rice	...	GC(88.63)W(3.64) O(55.44)	200.73	...	44.52	T(3)	Dhanaile North	101
रामपुर Rampur (26)	...	गेहूँ, चावल Wheat, Rice	...	W(0 40)O(6.08) GC(1.21)TK(0-40)	193.04	...	25.50	...	Sirra	102
रामपुर Rampur (26)	...	गेहूँ, चावल Wheat, Rice	...	O(23.88)W(0.41)	41.68	...	16.59	...	Adpur	103
रामपुर Rampur (19)	ED	गेहूँ, चावल Wheat, Rice	...	TK(16.18)GC(15.38) W(34.40)O(42.90)	107.65	...	25.50	...	Pipal Sana	104
रामपुर Rampur (22)	EA	गेहूँ, चावल Wheat, Rice	...	GC(26.30) TWE(6.88) O(91.46)	88.63	...	25.50	T(1)	Akonda	105
रामपुर Rampur (17)	ED	गेहूँ, चावल Wheat, Rice	...	GC(39.66)O(30.35)	110.08	...	18.62	...	Sain Doli	106
रामपुर Rampur (22)	...	गेहूँ, चावल Wheat, Rice	...	TW(31.16)O(19.43)	242.01	...	40.47	T(2)C(1)	Jyohra	107
रामपुर Rampur (16)	...	गेहूँ, चावल Wheat, Rice	...	GC(33.18) O(21.85)	58.28	...	12.55	...	Jafarabad	108
रामपुर Rampur (16)	ED	गेहूँ, चावल Wheat, Rice	...	O(46.54)W(26.32) TK(6.07)	101.98	...	21.04	...	Khata Chintaman	109
रामपुर Rampur (20)	...	गेहूँ चावल Wheat, Rice	...	O(41.68)GC(0.81) W(7.69)	93.49	...	15.38	...	Shaimpur	110
रामपुर Rampur (29)	...	गेहूँ, चावल Wheat, Rice	...	GC(31.97)	87.01	...	10.12	...	Gangapur Jadid	111
रामपुर Rampur (16)	...	गेहूँ, चावल Wheat, Rice	...	GC(109.68)	163.90	...	40.87	M(1)	Nagla Udai	112
रामपुर Rampur (18)	...	गेहूँ, चावल Wheat, Rice	...	GC(18.21) O(86.61)	180.08	...	25.50	M(1)T(1)	Aghapur	113
रामपुर Rampur (28)	...	गेहूँ, चावल Wheat, Rice	...	W(2.02)GC(96.32) TW(41.28)	171.59	...	40.47	M(1)T(1)	Tirah	114
रामपुर Rampur (11)	...	...	...	O(8.09)	6.48	...	0.40	...	Milak Chandpura	115

1	2	3	4	5	6	7	8	9	10	11
116	चन्द्रपुरा कदीम	168.36	1,072(172)	P(1)	–(–5)	W,HP	–(5–10)	–(–5)	–(5–10)	KR
117	चक्करपुर	98.34	544(97)	–(–5)	–(5–10)	W,HP	–(–5)	–(–5)	–(5–10)	KR
118	बकनौरी	231.89	1,208(203)	–(–5)	–(–5)	W,HP	–(–5)	–(–5)	–(5–10)	KR
119	लोधीपुर	129.10	346(46)	–(–5)	–(5–10)	W,HP	–(–5)	–(–5)	–(5–10)	KR
120	रूपपुर	209.63	897(163)	P(1)	–(5–10)	W,HP	–(10+)	–(–5)	–(5–10)	KR
121	जसमोली	342.38	1,994(331)	P(1)	–(5–10)	W,HP	–(–5)	–(–5)	–(5–10)	KR
122	झुनईया	234.73	1,144(206)	P(1)	–(5–10)	W,HP	–(–5)	–(–5)	–(–5)	KR,PR
123	स्योडरा	109.27	216(35)	–(–5)	–(5–10)	W,HP	–(–5)	–(–5)	–(5–10)	KR
124	बबूरा	163.09	930(158)	P(1)	–(5–10)	W,HP	–(–5)	सोम, शुक्र MON,FRI	–(5–10)	KR
125	मडियान सैंडोली	200.73	507(92)	–(–5)	–(5–10)	W,HP	–(–5)	–(–5)	–(5–10)	KR
126	लखना खेड़ा	174.43	1,018(202)	–(–5)	–(–5)	W,HP	–(–5)	–(–5)	–(–5)	PR
127	मेघा नगला कदीम	237.56	1,141(203)	P(1)	–(–5)	W,HP	–(–5)	गुरु THU	–(–5)	PR
128	नानकर	145.29	691(108)	–(–5)	–(–5)	W,HP	–(–5)	–(–5)	–(–5)	PR
129	अहमदाबाद	37.64	300(54)	–(–5)	–(–5)	W,HP	–(–5)	–(–5)	–(–5)	PR,KR
130	पैगम्बरपुर	204.37	1,220(207)	P(1)	–(–5)	W,HP	–(–5)	–(–5)	–(–5)	PR
131	घमोरा	171.19	2,004(363)	M(1),P(1)	H(1)	W,HP	PO,PHONE	शनि, बुद्ध SAT,WED	–(–5)	PR
132	बृजपुर	138.00	665(103)	P(1)	–(–5)	W,HP	–(–5)	–(–5)	–(–5)	PR
133	कमोरा	116.96	638(128)	P(1),M(1)	–(–5)	W,HP	–(–5)	–(–5)	–(–5)	PR
134	जादौपुर	244.44	1,449(260)	P(1)	–(–5)	W,HP	–(–5)	–(–5)	–(–5)	PR,KR
135	दुगनपुर	116.96	842(158)	–(–5)	–(–5)	W,HP	–(–5)	–(–5)	BS,RS	PR

VILLAGE DIRECTORY

AMENITIES AND LAND USE — MILAK TAHSIL—5

12	13	14	15	16	17	18	19	20	2	1
रामपुर Rampur (12)	...	गेहूँ, चावल Wheat, Rice	...	GC(80.94)W(14.16)	56.67	...	16.59	...	Chandpura Qadim	116
रामपुर Rampur (15)	...	गेहूँ, चावल Wheat, Rice	...	GC(19.43)O(5.67)	61.91	...	11.33	...	Chakarpur	117
रामपुर Rampur (13)	...	गेहूँ, चावल Wheat, Rice	...	GC(73.25)O(49.78)	82.56	...	26.30	...	Baknauri	118
रामपुर Rampur (22)	...	गेहूँ, चावल Wheat, Rice	...	O(56.25)	60.30	...	12.55	T(2)	Lodhipur	119
रामपुर Rampur (22)	...	गेहूँ, चावल Wheat, Rice	...	W(92.68)	90.65	...	26.30	T(1)	Rooppur	120
रामपुर Rampur (16)	EO	गेहूँ, चावल Wheat, Rice	...	W(184.54)	121.82	...	36.02	T(2)	Jasmoli	121
रामपुर Rampur (15)	ED	गेहूँ, चावल Wheat, Rice	...	GC(49.78)O(32.38)	132.33	...	20.24	T(3)	Jhunaiya	122
रामपुर Rampur (21)	...	गेहूँ, चावल Wheat, Rice	...	O(20.64)	78.11	...	10.52	...	Seundra	123
रामपुर Rampur (20)	EO	गेहूँ, चावल Wheat, Rice	...	O(48.56)	97.13	...	17.40	T(1)	Baboora	124
रामपुर Rampur (18)	...	गेहूँ, चावल Wheat, Rice	...	O(28.73)W(23.07) TK(22.26)	103.60	...	23.07	...	Mandayan Saindoli	125
रामपुर Rampur (16)	ED	गेहूँ, चावल Wheat, Rice	...	GC(46.54) O(39.26)	64.75	...	23.88	...	Lakhna Khera	126
रामपुर Rampur (11)	EAG, EO	गेहूँ, चावल Wheat, Rice	...	O(35.21) GC(51.40) TWE(35 61)	79.32	...	36.02	...	Megha Nagla Qadim	127
रामपुर Rampur (13)	...	गेहूँ, चावल Wheat, Rice	...	TW(68.39)W(0.81) O(8.91)	37.64	...	29.54	...	Nankar	128
रामपुर Rampur (13)	...	गेहूँ, चावल Wheat, Rice	...	GC(15.38)W(0.40)	18.22	...	3.64	...	Ahmadabad	129
रामपुर Rampur (12)	ED EAG	गेहूँ, चावल Wheat, Rice	...	TWE(110.08)	74.87	...	19.42	...	Paighamberpur	130
रामपुर Rampur (11)	EO	गेहूँ, चावल Wheat, Rice	...	O(2.02)	140.84	...	28.33	T(1)N(4) M(1)	Dhmora	131
रामपुर Rampur (16)	EAG	गेहूँ, चावल Wheat, Rice	...	TWE(9.31)W(60.71)	60.30	...	7.68	...	Brijpur	132
रामपुर Rampur (15)	ED,EO	गेहूँ, चावल Wheat, Rice	...	TK(2.02)O(2.02) GC(27.12)W(24.69)	42.90	...	18.21	M(1)C(1)	Kamora	133
रामपुर Rampur (16)	...	गेहूँ, चावल Wheat, Rice	...	GC(98.75) W(35.21)	84.98	...	25.50	...	Jadonpur	134
रामपुर Rampur (16)	...	गेहूँ, चावल Wheat, Rice	...	GC(1.62)W(13.36) O(26.71)	52.20	...	23.07	...	Duganpur	135

ग्राम निदेशिका

5—निलक तहसील

जन सुविधाएं एवं भूमि उपयोग

1	2	3	4	5	6	7	8	9	10	11
136	मेहदीपुर	106.44	444(82)	M(1),H(1) P(3)	–(–5)	W,HP	–(–5)	–(–5)	–(–5)	PR
137	रामनगर	196.68	1,068(196)	–(–5)	–(5–10)	W,HP	–(5–10)	–(–5)	–(–5)	KR
138	अताईनगर	133.96	688(126)	–(–5)	–(–5)	W,HP	–(–5)	–(–5)	–(–5)	KR
139	मऊ	59.09	23(3)	–(–5)	–(–5)	W,HP	–(–5)	–(–5)	–(–5)	PR
140	पुरैना	232.70	808(134)	P(1)	–(–5)	W,HP	–(–5)	–(–5)	–(–5)	KR
141	जिवाई कदीम	280.05	1,428(240)	P(1)	–(–5)	W,HP	PO	–(–5)	–(–5)	KR
142	अहमदनगर जिवाई	114.53	300(53)	–(–5)	–(–5)	W,HP	–(–5)	–(–5)	–(–5)	KR
143	न्यामतनगर	51.40	252(46)	–(–5)	–(–5)	W,HP	–(–5)	–(–5)	–(–5)	KR
144	कमरुद्दीननगर	118.98	538(93)	–(–5)	–(–5)	W,HP	–(–5)	–(–5)	–(5–10)	KR
145	सईदनगर	46.95	283(48)	P(1)	–(–5)	W,HP	PO	–(–5)	–(–5)	KR
146	ऐचोरा	352.90	1,413(261)	P(1)	–(–5)	W,HP	–(–5)	–(–5)	–(–5)	KR
147	क्रीमचा	551.61	2,460(415)	P(1),M(1)	–(–5)	W,HP	PO	शनि,बुध SAT,WED	–(5–10)	KR
148	ताजपुर	88.22	279(50)	–(–5)	–(–5)	W,HP	–(–5)	–(–5)	–(5–10)	KR
149	भौनकपुर	248.08	1,318(242)	P(1)	O(1)	W,HP	–(–5)	–(–5)	–(–5)	KR
150	लाड़पुर	274.39	1,292(224)	P(1)	–(–5)	W,HP	–(–5)	–(–5)	–(–5)	KR,PR
151	बेगमाबाद निकट अशोकपुर	154.60	539(100)	–(–5)	–(–5)	W,HP	–(–5)	–(–5)	–(–5)	KR
152	रहपुरा	254.56	1,155(200)	P(1)	–(5–10)	W,HP	–(–5)	–(–5)	–(5–10)	KR
153	बेगमाबाद नियर क्रमचा	214.09	250(46)	–(–5)	–(5–10)	W,HP	–(–5)	–(5–10)	–(5–10)	KR
154	मोहम्मदनगर खुटिया	67.58	250(43)	P(1)	–(5–10)	W,HP	–(5–10)	–(5–10)	–(5–10)	KR
155	करीमगंज	182.92	937(180)	–(–5)	–(5–10)	W,HP	–(5–10)	–(5–10)	–(5–10)	KR

VILLAGE DIRECTORY

AMENITIES AND LAND USE

MILAK TAHSIL—5

12	13	14	15	16	17	18	19	20	2	1
रामपुर Rampur (16)	...	गेहूँ, चावल Wheat, Rice	...	W(4.45)O(13.57)	46.95	...	23.47	M(1)	Mehdipur	136
रामपुर Rampur (17)	...	गेहूँ, चावल Wheat, Rice	...	TW(63.54)W(0.81)	100.77	...	12.95	...	Ramnagar	137
रामपुर Rampur (12)	...	गेहूँ, चावल Wheat, Rice	...	TK(2.02)O(16.59) W(60.30)	60.71	...	12.95	...	Atainagar	138
रामपुर Rampur (14)	EO	गेहूँ, चावल Wheat, Rice	...	GC(44.93)	6.07	...	8.09	T(2)	Mau	139
रामपुर Rampur (12)	...	गेहूँ, चावल Wheat, Rice	...	TW(31.97)W(74.87) O(46.54)	52.61	...	26.71	T(3)	Puraina	140
रामपुर Rampur (13)	...	गेहूँ, चावल Wheat, Rice	...	W(178.88)	65.56	...	35.61	T(2)	Jiwai Qadim	141
रामपुर Rampur (12)	...	गेहूँ, चावल Wheat, Rice	...	W(72.44)	25.90	...	16.19	T(1)	Ahmadnagar Jiwai	142
रामपुर Rampur (12)	...	गेहूँ, चावल Wheat, Rice	...	W(33.99)	12.14	...	5.27	...	Niyamatnagar	143
रामपुर Rampur (13)	...	गेहूँ, चावल Wheat, Rice	...	TW(51.80)O(11.74)	40.87	...	14.57	...	Qamruddin-nagar	144
रामपुर Rampur (12)	...	गेहूँ, चावल Wheat, Rice	...	W(14.57)TW(4.86)	22.66	...	4.86	...	Sayeednagar	145
रामपुर Rampur (4)	EAG	गेहूँ, चावल Wheat, Rice	...	TWE(172.40)	102.39	...	78.11	...	Ainchora	146
मिलक Milak (8)	EO	गेहूँ, चावल Wheat, Rice	...	GC(396.20)	117.36	32.38	5.67	M(2),T(2)	Krimcha	147
मिलक Milak (8)	...	गेहूँ, चावल Wheat, Rice	...	W(36.83)O(14.16)	25.90	3.64	7.69	...	Tajpur	148
मिलक Milak (10)	...	गेहूँ, चावल Wheat, Rice	...	O(31.16)GC(62.32) W(14.16)	109.27	8.51	22.66	...	Bhoonakpur	149
रामपुर Rampur (17)	...	गेहूँ, चावल Wheat, Rice	...	O(8.50)GC(4.05) W(8.90)	215.71	2.83	34.40	M(1),T(1)	Larhpur	150
मिलक Milak (8)	...	गेहूँ, चावल Wheat, Rice	...	O(1.62)GC(36.83) W(5.26)	88.22	12.55	10.12	...	Begamabad Near Ashokpur	151
रामपुर Rampur (32)	EAG	गेहूँ, चावल Wheat, Rice	...	GC(67.99) TWE(34.80)	78.12	...	25.09	...	Rehpura	152
रामपुर Rampur (32)	EAG	गेहूँ, चावल Wheat, Rice	...	TK(12.95)O(35.61) W(15.38)TWE(16.19)	151.76	...	30.76	M(1),T(1)	Begamabad Near Krimcha	153
रामपुर Rampur (30)	...	गेहूँ, चावल Wheat, Rice	...	GC(38.85)O(5.26)	16.59	...	6.88	...	Mohammadnagar Khutia	154
रामपुर Rampur (30)	...	गेहूँ, चावल Wheat, Rice	...	TK(5.26)GC(57.87) W(5.26)	98.34	...	16.19	...	Karimganj	155

1	2	3	4	5	6	7	8	9	10	11
156	खुटिया	161.48	575(93)	P(1)	–(5–10)	W,HP	–(5–10)	–(5–10)	–(5–10)	KR
157	खुदानगर	73.66	204(40)	–(–5)	–(5–10)	W,HP	–(5–10)	–(5–10)	–(5–10)	KR
158	अहमदनगर कुन्दनपुर	97.94	307(52)	–(–5)	–(5–10)	W,HP	–(5–10)	–(5–10)	–(5–10)	KR
159	अशोकपुर	167.55	925(159)	P(1)	–(–5)	W,HP	–(–5)	–(–5)	–(–5)	KR
160	बाकराबाद	125.86	553(104)	–(–5)	–(5–10)	W,HP	–(–5)	–(–5)	–(–5)	KR
161	लोहापट्टी भागीरथ	157.02	801(140)	–(–5)	–(5–10)	W,HP	–(–5)	–(–5)	–(–5)	KR
162	लोहापट्टी भोलानाथ	171.59	1,424(247)	P(1),M(1)	–(–5)	W,HP	PO	मंगल TUE	–(–5)	PR
163	पिपला शिवनगर	365.44	2,362(423)	P(1)	–(–5)	W,HP	–(–5)	–(–5)	–(–5)	KR
164	पटिया	236.75	1,087(167)	P(1)	–(–5)	W,HP	PO	–(–5)	–(–5)	KR,PR
165	धनौरा	261.44	278(46)	–(–5)	–(5–10)	W,HP	–(–5)	–(5–10)	–(5–10)	KR
166	पुरैनिया खुर्द	141.65	826(127)	–(–5)	–(–5)	W,HP	–(5–10)	–(–5)	–(5–10)	KR
167	पुरैनिया कलाँ	227.85	1,064(187)	P(1)	–(10+)	W,HP	–(–5)	–(10+)	–(10+)	KR
168	कलकत्ता	60.30	187(21)	–(–5)	–(5–10)	W,HP	–(5–10)	–(5–10)	–(5–10)	KR
169	करीन्गा	125.05	705(108)	P(1)	–(5–10)	W,HP	–(5–10)	–(5–10)	–(5–10)	KR
170	मिलक मजबूता	53.42	42(6)	–(–5)	–(–5)	HP	–(–5)	–(–5)	–(–5)	KR,PR
171	तरव्वा	71.63	364(59)	–(–5)	–(–5)	W,HP	–(–5)	–(–5)	–(–5)	KR,PR
172	मिलक बाकर अलीखाँ	79.32	405(78)	–(–5)	–(–5)	W,HP	–(–5)	–(–5)	–(–5)	KR
173	बिक्रमपुर	139.19	476(82)	P(1)	–(–5)	W,HP	–(–5)	–(–5)	–(–5)	KR,PR
174	नब्बा नगला	170.78	310(63)	–(–5)	–(–5)	W,HP	–(–5)	–(–5)	–(–5)	KR
175	ठिरिया विश्नू	129.50	465(75)	–(–5)	–(–5)	W,HP	–(5–10)	–(5–10	–(5–10)	KR

12	13	14	15	16	17	18	19	20	2	1
रामपुर Rampur (30)	...	गेहूँ, चावल Wheat, Rice	...	GC(55.04)	82.16	...	24.28	T(1)	Khutia	156
रामपुर Rampur (29)	...	गेहूँ, चावल Wheat, Rice	...	GC(24.69)O(12.55)	29.14	5.26	2.02	...	Khudanagar	157
रामपुर Rampur (30)	...	गेहूँ, चावल Wheat, Rice	...	TK(4.86)O(10.12) GC(34.80)W(10.93)	22.26	...	14.97	...	Ahmadnagar Kundanpur	158
रामपुर Rampur (8)	EAG	गेहूँ, चावल Wheat, Rice	...	O(4.86)GC(26.71) TWE(63.54)	50.99	6.88	14.57	T(2)	Ashokpur	159
रामपुर Rampur (20)	...	गेहूँ, चावल Wheat, Rice	...	TK(0.40)O(15.38) GC(29.14)W(2.83)	57.47	...	20.64	...	Boqarabad	160
रामपुर Rampur (19)	...	गेहूँ, चावल Wheat, Rice	...	O(36.83)GC(8.50) W(6.88)	87.01	...	17.80	T(1)	Lohapatti Bhagirath	161
रामपुर Rampur (19)	ED,EO	गेहूँ, चावल Wheat, Rice	...	TK(2.83)O(9.30) GC(24.69)W(13.36)	85.80	...	35.61	...	Lohapatti Bholanath	162
रामपुर Rampur (22)	...	गेहूँ, चावल Wheat. Rice	...	TK(4.05)O(23.47) GC(16.19)W(32.38)	212.86	...	76.49	T(1)	Pipla Shivnagar	163
रामपुर Rampur (26)	...	गेहूँ, चावल Wheat, Rice	...	W(37.64)O(50.59)	93.89	...	54.63	...	Patia	164
रामपुर Rampur (32)	...	गेहूँ, चावल Wheat, Rice	...	O(41.28)	203.16	...	17.00	T(1)	Dhanaura	165
रामपुर Rampur (33)	EAG	गेहूँ, चावल Wheat, Rice	...	O(12.55)GC(0.40) TWE(17.40)	95.52	...	15.78	...	Purainia Khurd	166
रामपुर Rampur (34)	...	गेहूँ, चावल Wheat, Rice	...	GC(50.59)O(19.02)	133.15	...	25.09	...	Purainia Kalan	167
रामपुर Rampur (31)	...	गेहूँ, चावल Wheat, Rice	...	W(13.36)O(8.09)	35.21	...	3.64	...	Calcutta	168
रामपुर Rampar (29)	...	गेहूँ, चावल Wheat, Rice	...	GC(42.09)W(23.88)	38.04	...	21.04	...	Karinga	169
रामपुर Rampur (25)	...	गेहूँ, चावल Wheat, Rice	...	W(2.43)O(9.71)	21.04	...	20.24	T(1)	Milak Mazboota	170
रामपुर Rampur (25)	...	गेहूँ, चावल Wheat, Rice	...	W(2.83)O(18.62)	26.71	...	23.47	...	Tarwwa	171
रामपुर Rampur (28)	...	गेहूँ, चावल Wheat, Rice	...	W(15.38)O(3.24) TK(4.05)O(10.92)	52.61	...	8.09	...	Milak Baqar Ali Khan	172
रामपुर Rampur (26)	EAG	गेहूँ, चावल Wheat, Rice	...	GC(10.52) TWE(27.11) TW(9.30)O(9.71)	38.85	...	45.73	...	Bikrampur	173
रामपुर Rampur (26)	EAG	गेहूँ, चावल Wheat, Rice	...	TK(4.45)GC(32 39) TWE(28.33) TK(5.67)O(40.87)	7.48	...	11.74	...	Nawwa Nagla	174
रामपुर Rampur (28)	EAG	गेहूँ, चावल Wheat, Rice	...	GC(11.74) TWE(16.18)	42.08	...	13.76	...	Thiria Bishnu	175

1	2	3	4	5	6	7	8	9	10	11
176	परम	864.44	3,539(623)	P(1),M(1)	-(5-10)	W,HP	PO	शुक्र, बुद्ध FRI,WED	-(5-10)	KR
177	बेहटा	157.02	531(91)	-(-5)	-(5-10)	W,HP	-(-5)	-(5-10)	-(5-10)	KR
178	पिरानपुरा	133.15	338(7)	-(-5)	-(5-10)	W,HP	-(5-10)	-(5-10)	-(5-10)	KR
179	सलावतपुर	99.96	141(30)	-(-5)	-(10+)	W,HP	-(-5)	-(10+)	-(-5)	KR
180	शिवनगर नौराहा	60.71	...	गैर आबाद					Uninhabited	KR
181	नौराहा	132.34	254(45)	-(-5)	-(-5)	W,HP	-(-5)	-(-5)	-(-5)	KR
182	हरैइया	160.26	572(90)	P(1)	-(-5)	W,HP	-(-5)	-(-5)	-(-5)	KR
183	शहजादनगर	78.51	350(49)	-(-5)	-(5-10)	W,HP	-(-5)	-(-5)	-(5-10)	KR
184	कृपया पाण्डे	258.60	1,005(168)	P(1)	-(10+)	W,HP	-(-5)	-(-5)	-(-5)	KR
185	दुबावट	186.16	503(79)	P(1)	-(5-10)	W,HP	-(-5)	-(-5)	-(5-10)	KR
186	मिर्जापुर निकट परम	104.41	260(40)	-(-5)	-(5-10)	W,HP	-(5-10)	-(5-10)	-(5-10)	KR
187	जटपुरा	135.98	161(30)	-(-5)	-(5-10)	W,HP	-(5-10)	-(5-10)	-(5-10)	KR
188	कृपया हप्पू	329.43	670(96)	P(1)	-(5-10)	W,HP	-(5-10)	-(5-10)	-(5-10)	KR
189	क्योरार	194.26	2,989(535)	P(1)	-(-5)	W,HP	PO	गुरु, शनि THU,SAT	-(-5)	KR,PR
190	गजैजा	92.68	170(26)	P(1)	-(-5)	W,HP	-(-5)	-(-5)	-(-5)	KR
191	बारा निकट गजैता	138.00	954(177)	P(1)	-(-5)	W,HP	-(-5)	-(-5)	-(-5)	KR
192	मोहम्मदपुर जदीद	142.45	803(133)	P(1)	-(-5)	W,HP	-(-5)	-(-5)	-(-5)	KR,PR
193	धनेली शर्की	246.87	693(270)	P(1)	-(-5)	W,HP	-(-5)	-(-5)	-(-5)	PR
194	गजाधरपुर	194.66	...	गैर आबाद					Uninhabited	KR
195	जालिफ नगला	195.07	1,321(212)	C(1),P(1)	-(-5)	W,HP	-(-5)	-(-5)	-(-5)	PR

VILLAGE DIRECTORY

AMENITIES AND LAND USE — MILAK TAHSIL—5

12	13	14	15	16	17	18	19	20	2	1
रामपुर Rampur(28)	...	गेहूँ, चावल Wheat, Rice	...	W(58.28)O(50.58) W(6.88)O(34.80)	646.31	4.05	105.22	T(5)	Param	176
रामपुर Rampur(30)	EAG	गेहूँ, चावल Wheat, Rice	...	TWE(12.14) TW(28.73)	59.09	...	15.38	...	Behta	177
रामपुर Rampur(31)	EAG	गेहूँ, चावल Wheat, Rice	...	TW(6.07)	112.10	...	14.98	T(2)	Piranpura	178
रामपुर Rampur(36)	...	गेहूँ, चावल Wheat, Rice	...	W(11.74)O(28.73)	52.21	...	7.28	...	Salabatpur	179
रामपुर Rampur(35)	...	...	...	O(3.64)	49.38	...	7.69	...	Shivnagar Nauraha	180
रामपुर Rampur(31)	...	गेहूँ, चावल Wheat, Rice	...	O(22.66))W(40.47) TK(0.41)	55.44	...	13.36	...	Nauraha	181
रामपुर Rampur(33)	...	गेहूँ, चावल Wheat, Rice	...	W(19.43)O(29.54)	97.13	...	14.16	T(1)	Harriaya	182
रामपुर Rampur(32)	...	गेहूँ, चावल Wheat, Rice	...	O(8.50)W(27.11) TK(2.02)	33.99	...	6.89	...	Shahzadnagar	183
रामपुर Rampur(31)	..	गेहूँ, चावल Wheat, Rice	...	O(88.72)W(54.23) TR(5.26)	84.58	...	26.31	T(1)	Kirppia Pandey	184
रामपुर Rampur(31)	...	गेहूँ, चावल Wheat, Rice	...	O(68.80)W(15.38) TK(6.48)	71.22	...	24.28	...	Dubawat	185
रामपुर Rampur(30)	EAG	गेहूँ, चावल Wheat, Rice	...	GC(4.05)W(10.92) TWE(4.86)O(50.58)	29.95	...	4.05	T(1)	Mirzapur Near Param	186
रामपुर Rampur(31)	EAG	गेहूँ, चावल Wheat, Rice	...	GC(3.64),W(4.05) TWE(12.95)TK(4.05) O(24.68)	70.83	...	15.78	...	Jatpura	187
रामपुर Rampur(31)	...	गेहूँ, चावल Wheat, Rice	...	W(25.50)TK(0.81) O(72.85)	205.99	...	24.28	T(1)	Kirpia Happoo	188
रामपुर Rampur(25)	EA	गेहूँ, चावल Wheat, Rice	...	GC(1.21)TWE(9.31) TK(4.45)O(53.83) W(15.78)	74.48	...	35.20	T(1)M(1) N(1)	Keorar	189
रामपुर Rampur(26)	...	गेहूँ, चावल Wheat, Rice	...	TK(23.07)O(16.19)	40.47	...	12.95	...	Gajaia	190
रामपुर Rampur(27)	...	गेहूँ, चावल Wheat, Rice	...	GC(20.24)W(10.51) TK(5.67)O(25.90)	59.90	...	15.78	T(2)	Bara Near Gajata	191
रामपुर Rampur(25)	EA	गेहूँ, चावल Wheat, Rice	...	GC(0.40)TK(26.71) W(20.24)O(7.28) TWE(4.45)	61.52	...	21.85	T(1)	Mohammadpur Jadid	192
रामपुर Rampur(26)	EA	गेहूँ, चावल Wheat, Rice	...	TWE(5.26)O(15.38)	188.19	...	38.04	T(1)C(2)M(1)	Dhanaili Sharki	193
रामपुर Rampur(26)	...	...	...	W(5.26)O(59.09)	111.29	...	19.02	...	Gajadharpur	194
रामपुर Rampur(24)	EAG	गेहूँ, चावल Wheat, Rice	...	GC(12.55)TK(1.21) TWE(23.47)O(41.68) W(1.21)	70.84	...	44.11	M(1)	Jalif Nagla	195

ग्राम निदेशिका

5—मिलक तहसील

जन सुविधाएं एवं भूमि उपयोग

1	2	3	4	5	6	7	8	9	10	11
196	नबदिया	187.38	715(127)	–(–5)	–(–5)	W,HP	–(–5)	सोम Mon	–(–5)	PR
197	धर्मपुरा	231.08	1,290(167)	–(–5)	–(–5)	W,HP	–(–5)	–(–5)	–(–5)	KR
198	चक बेहटा	23.47	...	गैर आबाद				Uninhabited		KR
199	बेहटा	157.02	731(108)	P(1)	–(5–10)	W,HP	–(–5)	–(5–)	–(5–10)	KR
200	चक धर्मपुर	6.88		गैर आबाद				Uninhabited		KR
201	भैसौंडी	510.33	3,893(700)	P(1),M(1)	–(5–10)	W,HP	PO	शनि, बुद्ध SAT,WED	–(–5)	PR
202	निस्वीं	198.30	1,137(191)	P(1)	–(5–10)	W,HP	–(–5)	–(–5)	–(5–10)	PR

VILLAGE DIRECTORY

AMENITIES AND LAND USE

MILAK TAHSIL—5

12	13	14	15	16	17	18	19	20	2	1
रामपुर Rampur (25)	ED	गेहूँ, चावल Wheat, Rice	...	GC(14.57)O(88.22)	54.64	...	29.95	T(2)	Nawadia	196
रामपुर Rampur(27)	ED, EO	गेहूँ, चावल Wheat, Rice	...	GC(1.21)W(1.90) TK(3.64)O(118.98)	72.04	...	26.31	T(3)	Dharampura	197
रामपुर Rampur (27)	...	...	...	...	13.36	...	10.11	...	Chak Behta	198
रामपुर Rampur(30)	ED, EAG	गेहूँ, चावल Wheat, Rice	...	TWE(31.56)O(23.88)	70.82	...	30.76	T(1)	Behta	199
रामपुर Rampur(27)	...	...	...	O(0.81)	4.05	...	2.02	T(2)	Chak Dharampur	200
रामपुर Rampur(30)	EO	गेहूँ, चावल Wheat, Rice	...	GC(10.53)TW(29.95) W(240.39)O(4.45)	170.38	...	54.63	T(1)(M1)	Bhensori	201
रामपुर Rampur(31)	EO	गेहूँ, चावल Wheat, Rice	...	GC(22.26)TW(75.68)	72.85	...	27.51	T(1)M(1)	Nisvi	202

परिशिष्टियाँ
Appendices

परिशिष्ट I

शिक्षा, चिकित्सा व अन्य सुविधाओं का तहसीलवार सार

क्रम सं० Sl. No.	तहसील का नाम Name of Tahsil	शिक्षा Educational														
		प्राइमरी स्कूल Primary School		मिडिल स्कूल Middle School		हाई स्कूल/ सेकेण्डरी स्कूल High School/ Secondary School		उच्चतर माध्यमिक/ पी०यू०सी०/ इण्टरमीडिएट एवं जूनियर कालेज Higher Secondary P.U.C./Inter-mediate Junior College		कालेज (स्नातक एवं उससे अधिक) College (graduate and above)		प्रौढ़ शिक्षा कक्षाएं/केन्द्र Adult literacy Class/ Centre		अन्य Others		ग्रामों की संख्या जिनमें कोई शिक्षा सुविधा नहीं है Villages with no educational facility
		ग्राम Villages	संस्थाएं Institutions	ग्राम Villages	संस्थाएं Institutions	ग्राम Villages	संस्थाएं Institutions	ग्राम Villages	संस्थाएं Institutions	ग्राम Villages	संस्थाएं Institutions	ग्राम Villages	संस्थाएं Institutions	ग्राम Villages	संस्थाएं Institutions	
1	2	3	4	5	6	7	8	9	10	11	12	13	14	15	16	17
1.	स्वार Suar	105	110	18	20	2	2	2	2	...	...	...	...	...	...	156
2.	बिलासपुर Bilaspur	88	88	14	14	...	...	7	7	...	...	...	...	...	...	111
3.	रामपुर Rampur	131	139	19	19	...	...	...	...	...	...	...	...	...	...	105
4.	शाहाबाद Shahabad	88	88	15	15	4	4	...	...	...	...	...	...	...	...	97
5.	मिलक Milak	106	106	17	17	2	2	...	...	...	...	...	...	...	...	89
	योग Total	518	531	83	85	8	8	9	9	...	...	...	...	...	...	558

APPENDIX I

Tahsilwise Abstract of Educational, Medical and other amenities

चिकित्सा Medical																
औषधालय Dispensary		चिकित्सालय Hospital		प्रसूतिगृह एवं बाल कल्याण केन्द्र/प्रसूतिगृह/ बाल कल्याण केन्द्र Maternity and Child Welfare Centre/ Maternity home/Child Welfare Centre		प्राथमिक स्वास्थ्य केन्द्र/ स्वास्थ्य केन्द्र Primary Health Centre/ Health Centre		परिवार नियोजन केन्द्र Family Planning Centre		प्राथमिक स्वास्थ्य उपकेन्द्र Primary Health Sub Centre		जन-स्वास्थ्य रक्षक Community Health Worker		अन्य Others		ग्रामों की संख्या जिनमें कोई चिकित्सा सुविधा नहीं है Villages with no Medical facility
ग्राम Villages	संस्थाएं Institutions	ग्राम Villages	संस्थाएं Institutions	ग्राम Villages	संस्थाएं Institutions	ग्राम Villages	संस्थाएं Institutions	ग्राम Villages	संस्थाएं Institutions	ग्राम Villages	संस्थाएं Institutions	ग्राम Villages	संस्थाएं Institutions	ग्राम Villages	संस्थाएं Institutions	
18	19	20	21	22	23	24	25	26	27	28	29	30	31	32	33	34
...	...	1	1	5	5	2	2	4	4	...	...	...	...	10	12	253
1	1	...	...	7	7	...	...	1	1	...	...	2	2	3	3	188
...	...	1	1	2	2	2	2	...	...	...	...	2	2	5	5	231
...	...	4	4	5	5	...	...	...	...	...	...	1	1	2	2	180
...	...	1	1	...	...	3	3	...	...	...	...	...	...	1	1	191
1	1	6	6	19	19	7	7	5	5	...	...	5	5	20	23	1,043

परिशिष्ट I

शिक्षा, चिकित्सा व अन्य सुविधाओं का तहसीलवार सार

क्रम सं० Sl. No.	तहसील का नाम Name of Tahsil	पेयजल Drinking Water									
		नल Tap	कुआँ Well	तालाब Tank	नलकूप Tubewell	नदी River	झरना Fountain	नहर Canal	अन्य Others	एक से अधिक साधन More than one source	ग्राम जिसमें किसी प्रकार के पेयजल की कोई सुविधा नहीं है Village with no drinking water facility of any type
1	2	35	36	37	38	39	40	41	42	43	44
1.	स्वार Suar	41	247	78	10	25	...	5	302	245	...
2.	बिलासपुर Bilaspur	39	82	8	26	17	...	23	164	116	...
3.	रामपुर Rampur	68	235	34	6	...	...	13	121	161	...
4.	शाहाबाद Shahabad	...	181	...	3	...	...	...	186	183	...
5.	मिलक Milak	2	193	1	2	1	...	...	195	195	...
	योग Total	150	938	118	47	43	...	41	968	900	...

APPENDIX I

Tahsilwise Abstract of Educational, Medical and other amenities

डाक एवं तार Post and Telegraph							यातायात Communication			विद्युत आपूर्ति Power Supply	
डाकघर Post Office	तारघर Telegraph Office	डाक एवं तारघर Post & Telegraph Office	डाक एवं टेलीफोन Post Office and Phone	तारघर एवं टेलीफोन Telegraph Office and Phone	डाक एवं तारघर तथा टेलीफोन Post & Telegraph Office & Phone	टेलीफोन Telephone	बस स्टाप Bus Stop	रेलवे स्टेशन Railway Station	जलमार्ग Navigable Waterway	उपलब्ध Available	अनुपलब्ध Not available
45	46	47	48	49	50	51	52	53	54	55	56
13	...	...	...	...	...	...	21	...	...	88	181
14	...	1	...	1	...	10	77	3	...	129	72
24	...	1	1	...	...	1	21	...	...	59	181
11	...	2	...	...	...	...	21	...	...	97	89
17	...	...	1	...	...	...	4	1	...	70	126
79	...	4	2	1	...	11	144	4	...	443	649

परिशिष्ट II
APPENDIX II

जनगणना प्रयोजन हेतु नगर माने गये नगरों (जनगणना नगरों) के भूमि उपयोग सम्बन्धी आँकड़े

Land utilisation data in respect of non-municipal towns (Census towns)

क्रम सं० Sl. No.	नगर एवं तहसील का नाम कोष्ठक में Name of town and tahsil (within bracket)	भूमि उपयोग (उपयोग में आने वाली विभिन्न प्रकार की भूमि का क्षेत्रफल हेक्टेयर में दशमलव के निकटतम दो स्थानों तक) Land use (*i. e.* area under different types of land use in hectares upto two decimal points)					
		कुल क्षेत्रफल Total area	वन Forest	विभिन्न सिंचाई साधन व उससे सिंचित क्षेत्र की माप Irrigated by sources	असिंचित Unirrigated	कृषि योग्य बेकार भूमि चरागाह व बागों सहित Culturable waste including gauchar and groves	क्षेत्र जो कृषि हेतु उपलब्ध नहीं है Area not available for cultivation
1	2	3	4	5	6	7	8
		शून्य NIL					

परिशिष्ट III
APPENDIX III

तहसील स्वार
Tahsil Suar

पेयजल को छोड़कर सुविधा रहित ग्रामों की सूची
List of villages where no amenity other than the drinking water is available

क्रम सं० Sl. No.	लोकेशन कोड नम्बर L.C. No.	ग्राम का नाम	Name of village
1	2	3	4
1	5	अहमदनगर उर्फ मडयान मोहम्मदी	Ahmadnagar urf Mandyan Mohammadi
2	6	लोहर्रा टाँडा	Loharra Tanda
3	8	कुण्डेसरी	Kundesri
4	17	रामपुर घम्मन	Rampur Dhamman
5	18	मोहब्बतनगर कुण्डेसरा	Mohabbatnagar Kundesra
6	27	खुशहालपुर	Khushalpur
7	37	मिलक खोद	Milak Khaud
8	40	गगन नगली	Gagan Nagli
9	44	शिवनगर निकट लोहरी	Shvinagar Near Lohrri
10	54	हुसैनगंज नार्थ	Husainganj North
11	55	पदपुरी	Padpuri
12	61	अहमदाबाद निकट भगवन्तनगर	Ahmadabad near Bhagwantnagar
13	63	दून्दावाला एहतमाली	Doondawal Ahtmali
14	67	अलीनगर उत्तरी	Alinagar Uttri
15	68	चक हरदासपुर	Chak Hardaspur
16	69	मोहब्बतनगर स्वार	Mohabbatnagar Suar
17	72	नवाबनगर निकट पदपुरी	Nababnagar Near Padpuri
18	73	मिर्जापुर स्वार	Mirzapur Suar
19	74	जहांगीरपुर	Jahangirpur
20	75	रतनपुरा	Ratanpura
21	76	मिलक मोहम्मद शाहखाँ	Milak Mohammad Shah Khan
22	77	मिलक दुन्दी	Milak Dundi
23	79	फाजलपुर	Fazalpur
24	87	शिवनगर निकट असालतपुर	Shivnagar Near Ashalatpur
25	89	असालतपुर	Asalatpur
26	99	चक सरक थल	Chak Sarak Thal
27	105	महुआ खेड़ा	Mahuwa Khera
28	106	ढकपुरा	Dhakpura
29	112	मेवलाधारू	Mavla Daroo
30	113	मुन्डिया रसूलपुर	Mundiya Rasoolpur

परिशिष्ट III
APPENDIX III

तहसील स्वार
Tahsil Suar

पेयजल को छोड़कर सुविधा रहित ग्रामों की सूची
List of villages where no amenity other than the drinking water is available

क्रम सं० Sl. No.	लोकेशन कोड नम्बर L.C. No.	ग्राम का नाम	Name of village
1	2	3	4
31	114	नगलिया	Nagalia
32	116	चक कुण्डेसरी	Chak Kundesri
33	118	सरिका पट्टी कुण्डेसरी	Seerka Patti Kundesri
34	119	रूपापुर	Roopapur
35	122	भोला नगला	Bhola Nagla
36	123	किशनपुर दुल्हा नगला	Kishanpur Doolha Nagla
37	124	अल्लापुर	Allahpur
38	125	चक खरदिया	Chak Khardia
39	126	मिलक खानपुर	Milak Khanpur
40	134	घोसीपुरा	Ghosipura
41	135	लाड़पुर बीबी	Larpur Bibi
42	132	सिटला	Sithla
43	137	परसुपुर	Parsopura
44	138	चक लाड़पुर	Chak Larpur
45	139	देवीपुरा	Debipura
46	140	रेंका नगला	Renka Nagla
47	141	धर्मपुर गर्बी	Dharmpur Garbi
48	142	खानपुर गर्बी	Khanpur Garbi
49	145	गजरौला	Gajraula
50	147	लखमन नगला	Lakhman Nagla
51	148	खजुआ खेड़ा	Khajuwa Khera
52	150	कसिया कुण्डा	Kasya Koonda
53	153	केशो नगली टाँडा	Kesho Nagli Tanda
54	155	बहादर का मजरा	Bahadar Ka Mazra
55	157	मानपुर चापत	Manpur Chapat
56	158	माजरा सेन्दू	Mazra Sandhu
57	159	ढक्का नगलिया	Dakka Nagalia
58	160	अब्बासनगर टाँडा	Abbasnagar Tanda
59	163	चक जीम	Chak Jeem
60	165	मोहब्बतगंज	Mohabbatganj

परिशिष्ट III
APPENDIX III

तहसील स्वार
Tahsil Suar

पेयजल को छोड़कर सुविधा रहित ग्रामों की सूची
List of villages where no amenity other than the drinking water is available

क्रम सं० Sl. No.	लोकेशन कोड नम्बर L.C. No.	ग्राम का नाम	Name of village
1	2	3	4
61	166	अब्बासपुर	Abbaspur
62	169	नवाबनगर टाण्डा	Nawabnagar Tanda
63	172	टोरीपुरा	Toripura
64	174	मलगोसा	Malgosha
65	176	मिलक हाफिज बल्ली	Milak Hafizwalli
66	177	सईदनगर	Sayeednagar
67	181	सिहोरा	Sihora
68	183	धनपुर निकट शाहदरा	Dhanupur Near Shahdara
69	184	शाहदरा निकट धनपुर	Shahdara Near Dhanpur
70	187	मिलक असद खाँ	Milak Asad Khan
71	188	मिलक गुलाब खाँ	Milak Gulab Khan
72	190	इमरतपुर	Imratpur
73	191	खरदिया	Khardia
74	192	अजीमनगर	Azimnagar
75	196	चाँदपुर	Chandpur
76	198	मंडयान भजन	Mandiyan Bhajan
77	201	रजुपुरा स्वार	Rajpura Suar
78	202	गम्मनपुरा	Gammanpura
79	203	पृथ्वीनगर	Pirthnagar
80	205	मल्हपुरा	Malhpura
81	206	शाहदरा निकट भोट	Shahdera Near Bhot
82	208	शादीनगर निकट हरदारपुर	Shadinagar Near Hardaspur
83	211	खीरा टाँडा	Khera Tanda
84	213	मुस्तफाबाद निकट दौंकपुर	Mustafabad Near Donkpur
85	215	साल्वेनगर	Salweynagar
86	218	मिलक भूरे खाँ	Milak Bhoor Khan
87	219	पैदागढ़	Paidagarh
88	220	हमीरपुर	Hamirpur
89	222	मुस्तफाबाद खुर्द	Mustafabad
90	223	अन्डखेड़ा	Aund Khera

परिशिष्ट III
APPENDIX III

तहसील स्वार
Tahsil Suar

पेयजल को छोड़कर सुविधा रहित ग्रामों की सूची
List of villages where no amenity other than the drinking water is available

क्रम सं० Sl. No.	लोकेशन कोड नम्बर L.C. No.	ग्राम का नाम	Name of village
1	2	3	4
91	224	अब्बासनगर	Abbasnagar
92	227	अमीर खाँ का मजरा	Amir Khan Ka Mazra
93	228	नवीगँज निकट बथुआ खेड़ा	Naviganj Near Bathuwa Khera
94	229	महुआ खेड़ा	Mahuwa Khera
95	238	मुस्तफाबाद कलाँ	Mustafabad Kalan
96	239	दारानगर	Daranagar
97	240	मिलक मलगान	Milak Malgan
98	241	सईदनगर उर्फ मडियानपुरी	Saidnagar urf Madienpure
99	243	भमना	Bhamna
100	244	मानुल्लापुर	Manullapur
101	246	हासमीनगर	Hashminagar
102	263	अहमदाबाद निकट इस्माइलनगर	Ahmadabad Near Ismailnagar
103	266	नसरतनगर	Nasratnagar
104	267	पहाड़पुर	Paharpur
105	268	मीरापुर	Mirapur
106	269	हयातनगर	Hayatnagar
107	270	अलीनगर टाह	Alinagar Tah
108	275	मोहम्मदनगर	Mohammadnagar

परिशिष्ट III
APPENDIX III

तहसील बिलासपुर
Tahsil Bilaspur

पेयजल को छोड़कर सुविधा रहित ग्रामों की सूची
List of villages where no amenity other than the drinking water is available

क्रम सं० Sl. No.	लो०को० नं० L.C. No.	ग्राम का नाम	Name of villlage
1	2	3	4
1	18	सिहरिया	Siharya
2	37	श्रीनगर	Shrinagar
3	60	अकिलपुर	Aqilpur
4	61	गुलालपुर	Gulalpur
5	70	गुलड़िया बीजला	Gularia Beejla
6	71	शिवनगर (निकट) गुलड़िया	Shivnagar near Gularia

परिशिष्ट III
APPENDIX III

तहसील रामपुर
Tahsil Rampur

पेयजल को छोड़कर सुविधा रहित ग्रामों की सूची
List of villages where no amenity other than the drinking water is available

क्रम सं० Sl. No.	लो०को० नं० L.C. No.	ग्राम का नाम	Name of villlage
1	2	3	4
1	5	बैन्दू खेड़ा	Bendu Khera
2	10	सहरिया नरपत	Saheriya Narpat
3	11	सहरिया दराज	Saheriya Daraz
4	12	पहाड़पुर	Paharpur
5	14	भवानीपुर	Bhawanipur
6	15	दर्शनपुर	Darshanpur
7	26	शिकारपुर	Shikarpur
8	31	फैजगंज	Faizganj
9	32	नवीगंज	Nabiganj
10	33	परसूपुर	Parsupur
11	34	करीमपुर गर्वी	Karimpur Garbi
12	45	हजरतपुर	Hazratpur
13	53	अहरोला	Ahrola
14	57	अटरिया	Atariya
15	61	मिलक आरिफ	Milak Arif
16	66	डूंगरपुर	Dungarpur
17	69	रहपुरा	Rehpura
18	70	बजा वाला	Baja Wala
19	74	मुनडिया	Mundiya
20	81	बहादुरगंज	Bahadurganj
21	82	सैंदाबाद	Saidabad
22	91	अहमदनगर निकट आगा	Ahmadnagar Near Anga
23	95	ढका हाजीनगर	Dhakka Hajinagar
24	98	मिलक मिर्जा फईयाज	Milak Mirza Faiyaz
25	99	कुकड़ी खेड़ा	Kukari Khera
26	105	बहादुरगढ़	Bahadurgarh
27	108	मेहन्दीनगर नार्थ	Mehandinagar North
28	109	नौरंगपुर	Naurangpur
29	113	शाहदरा उर्फ थानेपुर	Shahdara Alis Thanepur
30	114	मिलक याकूब अली खाँ	Milak Yakub Ali Khan

परिशिष्ट III
APPENDIX III

तहसील रामपुर
Tahsil Rampur

पेयजल को छोड़कर सुविधा रहित ग्रामों की सूची
List of villages where no amenity other than the drinking water is available

क्रम सं० Sl. No.	लो०को० नं० L.C. No.	ग्राम का नाम	Name of villlage
1	2	3	4
31	115	मनसूरपुर	Mansurpur
32	117	टिकटगंज	Tikatganj
33	120	चक शादीनगर	Chak Shadinagar
34	127	मिलक बादुल्ला	Milak Badulla
35	128	नवादा	Navada
36	130	पत्थर खेड़ा	Patther Khera
37	131	मिलक सनईया	Milak Sainaya
38	133	मोहनपुर	Mohanpur
39	135	जिठानिया शर्की	Jithaniyan Sharki
40	136	देवरनिया शर्की	Deoraniya Sharki
41	137	मन्नूनगर	Mannunagar
42	138	सनईया अहमद	Sainaya Ahmad
43	139	सनईया चक	Sainaya Chak
44	140	सनईया जट	Sainaya Jat
45	143	इन्द्री	Indri
46	149	पैंगपुर	Paigpur
47	151	पट्टी अशोकपुर	Patti Ashokpur
48	156	नगला बन्स नगली	Nagla Bans Nagli
49	158	अहमदनगर तराना	Ahmadnagar Tarana
50	182	पट्टी कल्यानपुर	Patti Kalyanpur
51	184	अब्बासनगर	Abbasnagar
52	188	लालपुर पट्टी कादर खाँ	Lalpur Patti Qadar Khan
53	191	मिलक इन्चा राम	Milak Incha Ram
54	196	मिलक निब्बी सिंह	Milak Nibbi Singh
55	197	गुहारपुर	Guharpur
56	198	रसूलपुर	Rasoolpur
57	199	ठाकुर द्वारा	Thakur Duwara
58	201	मेंहदीनगर जनूबी ड्योढ़ी	Mehdinagar Janobi
59	205	बीसरा	Bisra
60	208	भइया नगला	Bhaiya Nagla

परिशिष्ट III
APPENDIX III

तहसील रामपुर
Tahsil Rampur

पेयजल को छोड़कर सुविधा रहित ग्रामों की सूची
List of villages where no amenity other than the drinking water is available

क्रम सं० Sl. No.	लो०को० नं० L.C. No.	ग्राम का नाम	Name of villlage
1	2	3	4
61	209	घनश्यामपुर	Ghanshyampur
62	210	जोलपुर	Jolpur
63	211	महमूदपुर	Mahmoodpur
64	212	बीसरी	Bisri
65	215	मिलक सिकरोल	Milak Sikrol
66	224	लदोरी	Lodori
67	225	सैदनगर जनूबी	Saidnagar Janobi
68	227	रतनपुरा जनूबी	Ratanpura Janobi
69	228	अहमदनगर खेड़ा	Ahmadnagar Khera
70	229	नईमगंज	Naimganj
71	231	मिलक तहव्वर अली खाँ	Milak Tanwar Ali Khan
72	232	लालपुर पट्टी खुर्द	Lalpur Patti Khurd
73	233	लालपुर पट्टी कुदन	Lalpur Patti Kundan
74	234	लालपुर पट्टी सईदगंज	Lalpur Patti Saidganj
75	235	प्रतापपुर हरदासपुर	Pratappur Hardaspur
76	246	कलरक	Kalrak

परिशिष्ट III
APPENDIX III

तहसील शाहाबाद
Tahsil Shahabad

पेयजल को छोड़कर सुविधा रहित ग्रामों की सूची
List of villages where no amenity other than the drinking water is available

क्रम सं० Sl. No.	लोकेशन कोड नम्बर L.C. No.	ग्राम का नाम	Name of village
1	2	3	4
1	1	ताजपुर लखन	Tajpur Lakhan
2	3	सद्दीकनगर	Saddiknagar
3	10	मधुपुरी	Madhupuri
4	16	धरमपुर	Dharampur
5	17	जटपुरा	Jatpura
6	20	चन्दपुरा खुर्द	Chandpura Khurd
7	22	मझरा	Majhra
8	23	भजनपुर	Bhajanpur
9	26	मोहम्मदनगर	Mohamadnagar
10	27	ललवारा	Lalwara
11	28	मड़यान झऊ	Madyan Jhau
12	37	केशरपुर	Kaisarpur
13	43	घिरिया सालेपुर	Thiria Salepur
14	44	गोविन्दपुरा	Govindpura
15	45	घोसीपुरा उर्फ फकीरगंज	Ghosipura *urf* Fakirganj
16	51	सूपा	Soopa
17	52	नदना	Nadana
18	53	भवरका	Bhbrka
19	54	भवरकी कदीम	Bhbrkee Kadeem
20	56	नदनऊ	Nadnau
21	57	निस्वी	Niswi
22	63	नवाबनगर निकट पटवाई	Nawabnagar Near Patwai
23	65	हुसैनगंज निकट मदारपुर	Husainganj Near Madarpur
24	69	कमालपुर	Kamalpur
25	71	जमालपुर	Jamalpur
26	74	बूढपुर	Boorpur
27	77	तेलीपुरा	Telipura
28	78	चमरौल	Chamraul
29	81	मड़यान गौर	Madyan Gor
30	82	अहमदगँज	Ahmadganj

परिशिष्ट III
APPENDIX III

तहसील शाहाबाद
Tahsil Shahabad

पेयजल को छोड़कर सुविधा रहित ग्रामों की सूची
List of villages where no amenity other than the drinking water is available

क्रम सं० Sl. No.	लोकेशन कोड नम्बर L.C. No.	ग्राम का नाम	Name of village
1	2	3	4
31	88	अहमदगंज उर्फ मुकुटपुर	Ahmadganj urf Mukutpur
32	89	मड़यान तुलसी	Modyan Tulsi
33	90	नवीगंज कदीम	Naviganj Kadeem
34	92	काश्व नगला	Kasua Nagla
35	95	नीमगंज	Neemganj
36	97	मड़यान वदे	Madyan Bde
37	112	सुजातगंज	Sujatganj
38	114	पोहपपुर	Pohappur
39	117	मड़यान बुद्धपुर	Madyan Budhpur
40	118	बुद्धपुर	Budhpur
41	119	असालतपुर	Asalatpur
42	120	पीपल वाला	Pipal Wala
43	121	मन्सूरपुर	Mansoorpur
44	128	ककरूआ	Kakrouwa
45	200	उदयपुर जागीर	Udaypur Jagir
46	201	शाहदरा	Shahadra

परिशिष्ट III
APPENDIX III

तहसील मिलक
Tahsil Milak

पेयजल को छोड़कर सुविधा रहित ग्रामों की सूची
List of villages where no amenity other than the drinking water is available

क्रम सं० Sl. No.	लो०को० नं० L.C. No.	ग्राम का नाम	Name of villlage
1	2	3	4
1	2	मोहम्मदपुर कदीम	Mohammadpur Qadim
2	3	साहू नगला	Sahu Nagla
3	4	शादीनगर	Shadinagar
4	7	हरजीपुर	Harzipur
5	8	मिर्जापुर निकट चकरपुर	Mirzapur Near Chakarpur
6	9	पटना	Patna
7	11	नगली भगवत	Nagli Bhagwat
8	20	फैजनगर	Faiznagar
9	21	राम नगरिया	Ram Nagaria
10	22	खेमपुर	Khempur
11	26	गिरधरपुर	Girdharpur
12	28	पिपालिया सजादा	Pipaliya Saizada
13	31	खानपुर कदीम	Khanpur Kadim
14	32	सईदाबाद	Sayeedabad
15	34	आदिलनगर	Adilnagar
16	35	अब्दुल्लानगर	Abdullanagar
17	36	मिलक पीपल साना	Milak Pipal Sana
18	38	धलिया	Dhalliya
19	46	तुमडिया	Tumaria
20	55	हुरमतनगर	Hurmatnagar
21	56	धीमरी	Dhemri
22	60	चैनपुर	Chainpur
23	64	बढ़पुरा	Barhpura
24	66	पुरनापुर	Purnapur
25	68	देवरी खुर्द	Deori Khurd
26	72	केवलपुर	Kewalpur
27	73	इनायतपुर	Inayatpur
28	75	हिम्मतगंज	Himmatganj
29	80	जगदीशपुर	Jagdishpur
30	96	ऐजन खेड़ा	Aijan Khera

परिशिष्ट III
APPENDIX III

तहसील मिलक
Tahsil Milak

पेयजल को छोड़कर सुविधा रहित ग्रामों की सूची
List of villages where no amenity other than the drinking water is available

क्रम सं० Sl. No.	लो०को० नं० L.C. No.	ग्राम का नाम	Name of villlage
1	2	3	4
31	103	आदपुर	Adpur
32	108	जाफराबाद	Jafarabad
33	117	चकरपुर	Chakarpur
34	118	बकनौरी	Baknauri
35	119	लोधीपुर	Lodhipur
36	123	स्यौंडरा	Seundra
37	125	भडियान सैंडौली	Mandayan Saindoli
38	137	रामनगर	Ramnagar
39	138	अताईनगर	Atainagar
40	143	न्यामत नगर	Niamatnagar
41	144	कमरूद्दीननगर	Qmaruddinnagar
42	148	ताजपुर	Tajpur
43	151	बेगमाबाद निकट अशोक	Begmabad near Ashok
44	155	करीमगँज	Karimganj
45	157	खुदानगर	Khudanagar
46	158	अहमदनगर कुन्दनपुर	Ahmadnagar Kundanpur
47	160	बाकराबाद	Bakrabad
48	161	लोहा पट्टी भागीरथ	Loha Patti Bhagirath
49	165	धनौरा	Dhanaura
50	168	कलकत्ता	Kalcutta
51	172	मिलक बाकर अली खाँ	Milak Bakarali Khan
52	179	सलाबतपुर	Salabatpur
53	181	नौराहा	Nauraha
54	183	शाहजादनगर	Shahzadnagar

परिशिष्ट IV
APPENDIX IV

अनुसूचित जातियों तथा अनुसूचित जनजातियों की जनसंख्या का कुल जनसंख्या से अनुपात परिसर के अनुसार ग्रामों की सूची

List of villages according to the proportion of Scheduled castes and Scheduled tribes to the total population by ranges

तहसील–स्वार
Tahsil–Suar

अ–अनुसूचित जातियाँ
A–Scheduled Castes

अनुसूचित जातियों की जनसंख्या का परिसर (प्रतिशत) Range of Scheduled castes population (Percentage)	लोकेशन कोड संख्या Location code No.	ग्राम का नाम Name of Village	अनुसूचित जातियों की जनसंख्या का परिसर (प्रतिशत) Range of Scheduled castes population (Percentage)	लोकेशन कोड संख्या Location code No.	ग्राम का नाम Name of Village
1	2	3	1	2	3
		कुण्डेसरा			रतनपुर
0—5*	9	Kundesra		75	Ratanpur
		पर्वतपुर			जालफ नगला
	10	Parvatpur		78	Jalaf Nagla
		रामपुर धम्मन			मधुपुरा
	17	Rampur Dhamman		81	Madhupura
		लोदीपुर नायक			असालतपुर
	19	Lodipur Nayak		89	Asalatpur
		पट्टी कलां			चाँदपुरी
	22	Patti Kalan		98	Chandpuri
		खुशहालपुर			ढकपुरा
	27	Khushalpur		106	Dhakpura
		धर्मपुर उत्तरी			नगलिया
	28	Dharmpur North		114	Nagalia
		महाराजपुर			सीरका पट्टी कुण्डेसरी
	33	Maharajpur		118	Seerka Patti Kundesri
		किसनपुर मोलागढ़			भोला नगला
	32	Kishanpur Molagarh		122	Bhola Nagla
		शिकारपुर			किशनपुर दूल्हा नगला
	45	Shikarpur		123	Kishanpur Dulha Nagla
		विजार खाता उत्तरी			अल्हापुर
	39	Bijar Khata North		124	Allahpur
		आरसल परसाल			नारायनपुर
	49	Arsal Parsal		129	Narainpur
		नानका रानी			सिटला
	47	Nanka Rani		132	Sithla
		मोहब्बतनगर स्वार			मिलक मुगलां
	69	Mohabbatnagar Suar		136	Milak Mugalan
		हुसैनगंज नार्थ			परसुपुरा
	54	Husainganj North		137	Parsopura
		बूढ़ी दढियाल			रेंका नगला
	70	Bodhi Daryal		140	Renka Nagla

परिशिष्ट IV
APPENDIX IV

अनुसूचित जातियों तथा अनुसूचित जनजातियों की जनसंख्या का कुल जनसंख्या से अनुपात परिसर के अनुसार ग्रामों की सूची

List of villages according to the proportion of Scheduled castes and Scheduled tribes to the total population by ranges

तहसील–स्वार
Tahsil–Suar

अ–अनुसूचित जातियाँ
A–Scheduled Castes

अनुसूचित जातियों की जनसंख्या का परिसर (प्रतिशत) Range of Scheduled castes population (Percentage)	लोकेशन कोड संख्या Location code No.	ग्राम का नाम Name of Village	अनुसूचित जातियों की जनसंख्या का परिसर (प्रतिशत) Range of Scheduled castes population (Percentage)	लोकेशन कोड संख्या Location code No.	ग्राम का नाम Name of Village
1	2	3	1	2	3
		सिकन्दराबाद			कुंवरपुर
	161	Sikandrabad		232	Kunwarpur
		धीरजनगर			दारानगर
	164	Dhirajnagar		239	Daranagar
		अब्बासपुर			सईदनगर उर्फ मडियानपुरी
	166	Abbaspur		241	Saidnagar-Urf Maddien Pure
		बथुआ खेडा			शहजादनगर
	189	Bhathwa Khera		242	Shahzadnagar
		सहरिया लक्खा			भमना
	182	Sahria Lakkha		243	Bhamna
		खरदिया			हाशमीनगर
	191	Khardia		246	Hashmi Nagar
		सोनकपुर			अहमदाबाद निकट इस्माइल नगर
	193	Sonakpur		263	Ahmadabad Near Ismailnagar
		रसूलपुर फरीदपुर			बिहारीनगर
	194	Rasoolpur Faridpur		264	Beharinagar
		पृथीनगर			पहाड़पुर
	203	Pirthinagar		267	Paharpur
		खीरा टांडा			अलीनगर टाह
	211	Khera Tanda		270	Alinagar Tah
		ढोकपुरी टांडा			पिपोलिया जट
	212	Donkpuri Tanda		271	Pipalia Jat
		हमीरपुर			मुस्तफाबाद निकट टकलाबाद
	220	Hamirpur		272	Mustafabad Near Taklabad
		गजुपुरा			नूरपुर
	221	Gajupura		273	Noorpur
		महुआ खेड़ा			हसनपुर बिलासपुर
	229	Mahuwa Khera		278	Hasanpur Bilaspur
		रजा नगर			बैरमनगर
	230	Razanagar		280	Bairamnagar
		बिजड़ा			मिर्जापुर
	231	Bijhra		281	Mirzapur

परिशिष्ट IV
APPENDIX IV

अनुसूचित जातियों तथा अनुसूचित जनजातियों की जनसंख्या का कुल जनसंख्या से अनुपात परिसर के अनुसार ग्रामों की सूची

List of villages according to the proportion of Scheduled castes and Scheduled tribes to the total population by ranges

तहसील—स्वार
Tahsil-Suar

अ—अनुसूचित जातियां
A—Scheduled Castes

अनुसूचित जातियों की जनसंख्या का परिसर (प्रतिशत) Range of Scheduled castes population (Percentage)	लोकेशन कोड संख्या Location code No.	ग्राम का नाम Name of Village	अनुसूचित जातियों की जनसंख्या का परिसर (प्रतिशत) Range of Scheduled castes population (Percentage)	लोकेशन कोड संख्या Location code No.	ग्राम का नाम Name of Village
1	2	3	1	2	3
		ननका रैन			धर्मपुर गर्वी
	282	Nanka Rain		141	Dharmpur Garbi
		नरखेड़ा			जालपुर
	283	Narkhera		162	Jalpur
		रजपुरा टांडा			चक जीम
6—10	1	Rajpura Tanda		163	Chak Jeem
		सूरजपुर			मडवा हसनपुर
	4	Surajpur		171	Mandwa Hasanpur
		अकबराबाद			सहपुरा
	15	Akbarabad		173	Shahpura
		हसनपुर उत्तरी			मलगोसा
	30	Hasanpur North		174	Malgosha
		खोद			सिहोरा
	38	Khod		181	Sihora
		लोहरा नरपतगंज			इमरतपुर
	43	Loharra Narpatganj		190	Imratpur
		दून्दावाला मुस्तहकम			खेमपुर
	64	Doondawala Mustihkam		197	Khempur
		नरपतनगर			गम्मनपुरा
	71	Narpatnagar		202	Gammanpura
		जहाँगीरपुर			हर नगला
	74	Jahangirpur		204	Har Nagla
		रुस्तमनगर			भोट वक्कल
	82	Rustamnagar		210	Bhot Baqqal
		छपर्रा			मिलक ताज खाँ
	84	Chhaparra		217	Milak Taj Khan
		महुआ खेडा			अब्बासनगर स्वार
	105	Mahuwa Khera		224	Abbasnagar Suar
		कैथोला			कोयली
	107	Kaithula		225	Koeli
		पीपली नायक			बुरहानपुर
	127	Pipli Nayak		233	Burhanpur

परिशिष्ट IV
APPENDIX IV

अनुसूचित जातियों तथा अनुसूचित जनजातियों की जनसंख्या का कुल जनसंख्या से अनुपात परिसर के अनुसार ग्रामों की सूची

List of villages according to the proportion of Scheduled castes and Scheduled tribes to the total population by ranges

तहसील–स्वार
Tahsil–Suar

अ–अनुसूचित जातियां
A–Scheduled Castes

अनुसूचित जातियों की जनसंख्या का परिसर (प्रतिशत) Range of Scheduled castes population (Percentage)	लोकेशन कोड संख्या Location code No.	ग्राम का नाम Name of Village	अनुसूचित जातियों की जनसंख्या का परिसर (प्रतिशत) Range of Scheduled castes population (Percentage)	लोकेशन कोड संख्या Location code No.	ग्राम का नाम Name of Village
1	2	3	1	2	3
		गोविन्दपुर निकट पदमपुर			केशो नगली
	236	Govindpur Near Padampur		60	Kesho Nagli
		मेहन्दीनगर			भगवन्तनगर
	248	Mehandinagar		62	Bhagwantnagar
		सरखड़ी			अलीनगर जागीर
	245	Sarkhari		65	Alinagar Jagir
		मात खेड़ा			मिर्जापुर स्वार
	265	Matkhera		73	Mirzapur Suar
		मिलक खानम			लाड़पुर बैथुआ खेड़ा
	249	Kilak Khanam		91	Ladpur Bathuwa Khera
		महुनागर			लाम्बा खेड़ा
	276	Mahunagar		109	Lamba Khera
		मौहम्मदनगर			मेवला धारु
	275	Mohammadnagar		112	Mevala Dharoo
		अहमदनगर उर्फ मडियान मोहम्मद			कसिया कुण्डा
11—15	5	Ahamadnagar *urf* Mandyan Mohammd.		150	Kasya Koonda
		इमरता निकट अकबराबाद			नवाबनगर टोडा
	11	Imarta Near Akbarabad		169	Nawabnagar Tonda
		भाटी खेड़ा			समोदिया
	12	Bhati Khera	11—15	186	Samodia
		दाढियाल मुस्तहकम			हरदासपुर कोटरा
	20	Dadyal Mustehkam		207	Hardaspur Kotra
		चाऊपुरा			मुस्तफाबाद खुर्द
	26	Chaupura		222	Mustafabad Khurd
		शेखुपुरा			डिलारी
	31	Shekhupura		237	Delari
		मानपुर			मुड़िया सैदनगर
	34	Manpur		255	Mundiya Saidnagar
		भुवरा मुस्तहकम			स्वार खुर्द
	36	Bhoobra Mustehkam		257	Suar Khurd
		गगन नगली			हसनपुर शर्की
	40	Gagan Nagli		259	Hasanpur Sharki

परिशिष्ट IV
APPENDIX IV

अनुसूचित जातियों तथा अनुसूचित जनजातियों की जनसंख्या का कुल जनसंख्या से अनुपात परिसर के अनुसार ग्रामों की सूची

List of villages according to the proportion of Scheduled castes and Scheduled tribes to the total population by ranges

तहसील–स्वार
Tahsil–Suar

अ–अनुसूचित जातियाँ
A–Scheduled Castes

अनुसूचित जातियों की जनसंख्या का परिसर (प्रतिशत) Range of Scheduled castes population (Percentage)	लोकेशन कोड संख्या Location code No.	ग्राम का नाम Name of Village	अनुसूचित जातियों की जनसंख्या का परिसर (प्रतिशत) Range of Scheduled castes population (Percentage)	लोकेशन कोड संख्या Location code No.	ग्राम का नाम Name of Village
1	2	3	1	2	3
		जैठनिया जागीर			शादीनगर निकट सकटपुरा
	274	Jithaniyan Jagir		256	Shadinagar Near Sakatpura
		चौखण्डी			करीमपुर
16—20	3	Chaukhandi	21—30	24	Karimpur
		मिलक नौखरीद			सेमरा
	23	Milak Naukharid		25	Semra
		लाड़पुर सेमरा			खानपुर शोमाली
	29	Larpur Semra		42	Khanpur Shomali
		लखमीपुर			पुसवाड़ा
	83	Lakhmipur		53	Puswara
		चन्द्रपुरा शीकमपुर			धनौरी
	96	Chandpura shikampur		80	Dhanauri
		चक गजरौला			धनौरा
	92	Chak Gajraula		85	Dhanaura
		मड़िया रसूलपुर			कालीनगर आगलगा
	113	Mundiya Rasoolpur		86	Kalinagar Aglaga
		सरकथल			रामनगर लतीफपुर
	100	Sarak Thal		146	Ramnagar Latifpur
		धनुपुरा			खेड़ा गजरौला
	180	Dhanpura		143	Khera Gajraula
		चक खरदिया			कर खेड़ा
	125	Chak Khardia		151	Karkhera
		मीरापुर मीरगंज			केशो नगली टांडा
	216	Mirapur Mirganj		153	Kesho Nagli Tanda
		पैगम्बरपुर			बादरी
	200	Paigambarpur		154	Badri
		टाह कलां			छितरिया जागीर
	252	Tah Kalan		179	Chhittria Jagir
		इमरता राय			अजीमनगर
	226	Imarta Rai		192	Azimnagar
		जमीनगंज			पसियापुरा
	66	Jaminganj		195	Pasiapura

परिशिष्ट IV
APPENDIX IV

अनुसूचित जातियों तथा अनुसूचित जनजातियों की जनसंख्या का कुल जनसंख्या से अनुपात परिसर के अनुसार ग्रामों की सूची

List of villages according to the proportion of Scheduled castes and Scheduled tribes to the total population by ranges

तहसील–स्वार
Tahsil–Suar

अ–अनुसूचित जातियाँ
A–Scheduled Castes

अनुसूचित जातियों की जनसंख्या का परिसर (प्रतिशत) Range of Scheduled castes population (Percentage)	लोकेशन कोड संख्या Location code No.	ग्राम का नाम Name of Village	अनुसूचित जातियों की जनसंख्या का परिसर (प्रतिशत) Range of Scheduled castes population (Percentage)	लोकेशन कोड संख्या Location code No.	ग्राम का नाम Name of Village
1	2	3	1	2	3
		बागी			मुकटपुर
	234	Bagi		108	Mukatpur
		शादीनगर हजीरा			मेवला कलां
	250	Shadinagar Hajira		111	Mevla Kalan
		सकटपुरा			भावपुरा
	253	Sakatpura		115	Bhavpura
		कुण्डेसरी			रूपापुर
31+	8	Kundesri		119	Koopapur
		मिलक खोद			जटपुर
	37	Milak Khod		128	Jatpur
		गुलड़ पीपल साना			मवाना
	41	Gular Peepal Sana		131	Mawana
		गद्दी नगली			घोसीपुरा
	56	Gaddi Nagli		134	Ghoshipura
		रुस्तमनगर निकट रायपुर			लाडपुर बीबी
	57	Rustamnagar Near Raipur		135	Larpur Bibi
		गोविन्दपुर निकट रामपुर			खानपुर गर्बी
	58	Govindpur Near Rampur		142	Khanpur Garbi
		रायपुर			लक्ष्मन नगला
	59	Raipur		147	Lakhman Nagla
		नवाबनगर निकट पदपुरी			खजुआ खेड़ा
	72	Nawabnagar Near Padpuri		148	Khajwa Khera
		शिवनगर निकट असालतपुर			कर खेड़ी
	87	Shivnagar Near Asalatpur		152	Kar Kherl
		रफतपुर			बहादर का मजरा
	94	Rapatpur		155	Bahadar Ka Majra
		रतवानगर			मिर्जापुर सन्धु
	95	Ratwannagar		158	Mirzapur Sandhu
		हकीमगंज			ढक्का नगलिया
	97	Hakimganj		159	Dakka Nagalia
		लाड़पुर			अब्बासनगर टोड़ा
	102	Larpur		160	Abbasnagar Tanda

परिशिष्ट IV
APPENDIX IV

अनुसूचित जातियों तथा अनुसूचित जनजातियों की जनसंख्या का कुल जनसंख्या से अनुपात परिसर के अनुसार ग्रामों की सूची

List of villages according to the proportion of Scheduled castes and Scheduled tribes to the total population by ranges

तहसील–स्वार
Tahsil–Suar

अ–अनुसूचित जातियाँ
A–Scheduled Castes

अनुसूचित जातियों की जनसंख्या का परिसर (प्रतिशत) Range of Scheduled castes population (Percentage)	लोकेशन कोड संख्या Location code No.	ग्राम का नाम Name of Village	अनुसूचित जातियों की जनसंख्या का परिसर (प्रतिशत) Range of Scheduled castes population (Percentage)	लोकेशन कोड संख्या Location code No.	ग्राम का नाम Name of Village
1	2	3	1	2	3
	167	सहेरिया जवाहर Saharia Jawahar		208	शादीनगर निकट हरदासपुर Shadinagar Near Hardaspur
	170	फैजुल्लानगर Faizullahnagar		251	नवाबनगर निकट टाह Nawabnagar Near Tah
	178	सेन्टा खेड़ा Sainta Khera		254	सैदनगर मुडिया Saidnagar Mundiya
	201	राजपुरा स्वार Rajpura Suar		266	नसरतनगर Nasratnagar

* शून्य अनुसूचित जातियों की जनसंख्या के ग्राम सम्मिलित नहीं हैं।

* Excludes villages with no scheduled castes population.

नोट—इस तहसील में अनुसूचित जनजातियों की जनसंख्या का कोई ग्राम नहीं है। परिशिष्ट IV का 'भाग ब' मुद्रित नहीं किया गया है।

NOTE—There is no village with scheduled tribes population in the tahsil. Part-B of appendix IV has not been printed.

परिशिष्ट IV
APPENDIX IV

अनुसूचित जातियों तथा अनुसूचित जनजातियों की जनसंख्या का कुल जनसंख्या से अनुपात परिसर के अनुसार ग्रामों की सूची

List of villages according to the proportion of Scheduled castes and Scheduled tribes to the total population by ranges

तहसील–बिलासपुर
Tahsil–Bilaspur

अ–अनुसूचित जातियां
A–Scheduled Castes

अनुसूचित जातियों की जनसंख्या का परिसर (प्रतिशत) Range of Scheduled castes population (Percentage)	लोकेशन कोड संख्या Location code No.	ग्राम का नाम Name of Village	अनुसूचित जातियों की जनसंख्या का परिसर (प्रतिशत) Range of Scheduled castes population (Percentage)	लोकेशन कोड संख्या Location code No.	ग्राम का नाम Name of Village
1	2	3	1	2	3
		मेंहदीपुर			सितोरा
0–5+	9	Mehdipur		90	Sitora
		बेर खेड़ा			अलीनगर (कोटा)
	14	Ber Khera		94	Alinagar Kota
		हामिदनगर			हिरन खेड़ा
	21	Hamidnagar		103	Hiran Khera
		रामनगर			डन्डिया नीमतगंज
	27	Ramnagar		104	Dandia Nematganj
		सिहोरा			चौकोनी
	36	Sihora		113	Choukoni
		लालपुर			सैंजना
	38	Lalpur		114	Sainjna
		बिढ़वा नगला			सुजातगंज खेड़ा
	50	Bidhwa Nagla		119	Sujatganj Khera
		मानपुर ओझा			अम्बरपुर
	51	Manpur Ojha		121	Ambarpur
		फुल सुंघा			टाह खुर्द
	52	Phul Sungha		127	Tah Khurd
		ढाकी			खोन्दलपुर
	55	Dhaki		133	Khondalpur
		अकिलपुर			नगरिया कलां
	60	Aqilpur		139	Nagariya Kalan
		मलकी कमालपुर			कोठा जागीर
	75	Malki Kamalpur		142	Kotha Jagir
		भोलापुर कदीम			फाजिलपुर
	82	Bholapur Qadim		143	Fazilpur
		चन्दवा नगला			कुईयाँ
	84	Chandwa Nagla		147	Kuiyan
		हुसैनगंज			ताल महावर
	85	Husainganj		148	Tal Mahawar
		धावनी बुजुर्ग			मिलक मुंडी
	86	Dhavni Buzurg		149	Milak Mundi

परिशिष्ट IV
APPENDIX IV

अनुसूचित जातियों तथा अनुसूचित जनजातियों की जनसंख्या का कुल जनसंख्या से अनुपात परिसर के अनुसार ग्रामों की सूची

List of villages according to the proportion of Scheduled castes and Scheduled tribes to the total population by ranges

तहसील–बिलासपुर
Tahsil–Bilaspur

अ–अनुसूचित जातियाँ
A–Scheduled Castes

अनुसूचित जातियों की जनसंख्या का परिसर (प्रतिशत) Range of Scheduled castes population (Percentage)	लोकेशन कोड संख्या Location code No.	ग्राम का नाम Name of Village	अनुसूचित जातियों की जनसंख्या का परिसर (प्रतिशत) Range of Scheduled castes population (Percentage)	लोकेशन कोड संख्या Location code No.	ग्राम का नाम Name of Village
1	2	3	1	2	3
		पंजाबनगर			खजुरिया कलाँ
	152	Panjabnagar		205	Khajuria Kalan
		मनकरा			कायमगंज
	155	Mankara		206	Kaiamganj
		भटपुरा तारन			औरंगनगर खेड़ा
	161	Bhatpura Taran		210	Aurangnagar Khera
		बिढ़ऊ			पिपलिया विजयनगर
	162	Bidhau		211	Pipaliya Vijayanagar
		मुंडिया कलां			रसूलपुर
	178	Mundia Kalan		212	Rasulpur
		दनकरा			नरसुआ
	181	Dankara		213	Narsua
		उदयपुर			गोधी
	183	Udaypur		73	Godhi
		मालन खेड़ा			करसौली
	184	Malan Khera		195	Karsauli
		बहादरगंज			चक फेरी
	189	Bahadarganj	6–10	8	Chak Pheri
		टेहरी ख्वाजा			कासमगंज
	190	Tehri Khwaja		17	Qasamganj
		बल खेड़ा			गगनपुर
	191	Bal Khera		19	Gaganpur
		बायनपुरा			सिहोर
	193	Bamanpura		20	Sihore
		पदपुरी			शिवनगर (निकट) रामनगर
	194	Padpuri		23	Shibnagar (Near) Ramnagar
		मन्सूरपुर			इन्दरपुर
	198	Mansurpur		32	Inde·pur
		जौरासी			जाफराबाद
	201	Jaurasi		35	Jafrabad
		ईटंगा बैरमनगर			चाँदपुर
	202	Itanga Bairamnagar		44	Chandpur

परिशिष्ट IV
APPENDIX IV

अनुसूचित जातियों तथा अनुसूचित जनजातियों की जनसंख्या का कुल जनसंख्या से अनुपात परिसर के अनुसार ग्रामों की सूची

List of villages according to the proportion of Scheduled castes and Scheduled tribes to the total population by ranges

तहसील–बिलासपुर
Tahsil-Bilaspur

अ–अनुसूचित जातियां
A–Scheduled Castes

अनुसूचित जातियों की जनसंख्या का परिसर (प्रतिशत) Range of Scheduled castes population (Percentage)	लोकेशन कोड संख्या Location code No.	ग्राम का नाम Name of Village	अनुसूचित जातियों की जनसंख्या का परिसर (प्रतिशत) Range of Scheduled castes population (Percentage)	लोकेशन कोड संख्या Location code No.	ग्राम का नाम Name of Village
1	2	3	1	2	3
		फूल सूंघा			कम्बा नगला
	53	Phul Sungha		174	Kamba Nagla
		खाता			बेदपुर
	58	Khata		185	Baidpur
		गुलालपुर			अहरो
	61	Gulalpur		196	Ahro
		रमपुरा बुजुर्ग			पिपलिया नाव
	67	Rampura Buzurg	11-15	10	Pipalia Naw
		गुलरिया बीजला			गुलरिया टयूला
	70	Gularia Beejla		13	Gularia Tuela
		शिवनगर (निकट) गुलरिया			रतनपुरा
	71	Shibnagar (Near) Gularia		24	Ratanpura
		हयातनगर (गोधी)			श्रीनगर
	72	Hayatnagar Godhi		37	Shrinagar
		जमुनापुर			सुआ नगला
	77	Jam napur		45	Sua Nagla
		लखमीपुर			मगदपुर
	89	Lakhmipur		59	Magadpur
		भैंसिया ज्वालापुर			रवाना घासी
	95	Bhainsia Jwalapur		78	Rawana Ghasi
		पीपल साना			रायपुर
	117	Pipal Sana		88	Raipur
		बाँस खेड़ा			पैगम्बरपुर
	120	Bans Khera		101	Paigambarpur
		कचनाल			भुकसोरा
	122	Kachnal		112	Bhuksora
		राम नगरिया			पिपलिया गोपाल
	140	Ram Nagaria		137	Pipalia Gopal
		सनकरा			महेशपुरा
	157	Sankara		160	Maheshpura
		पिपलिया अहिला			नरायन नगला
	166	Pipalia Ahila		173	Narayan Nagla

परिशिष्ट IV
APPENDIX IV

अनुसूचित जातियों तथा अनुसूचित जनजातियों की जनसंख्या का कुल जनसंख्या से अनुपात परिसर के अनुसार ग्रामों की सूची

List of villages according to the proportion of Scheduled castes and Scheduled tribes to the total population by ranges

तहसील–बिलासपुर
Tahsil–Bilaspur

अ–अनुसूचित जातियां
A–Scheduled Castes

अनुसूचित जातियों की जनसंख्या का परिसर (प्रतिशत) Range of Scheduled castes population (Percentage)	लोकेशन कोड संख्या Location code No.	ग्राम का नाम Name of Village	अनुसूचित जातियों की जनसंख्या का परिसर (प्रतिशत) Range of Scheduled castes population (Percentage)	लोकेशन कोड संख्या Location code No.	ग्राम का नाम Name of Village
1	2	3	1	2	3
		अहरोला			मुन्डिया निकट मनकरा
	186	Ahrola		154	Mundia (Near) Mankara
		चान्दाँयन			गजरौला
16–20	28	Chandayan		158	Gajraula
		दिवदिवा			पजावा
	30	Dibdiba		159	Pajawa
		कोटा अलीनगर			कोतल खेड़ा
	39	Kota Alinagar		169	Kotal Khera
		धुरयाई			सिसौना
	41	Dhuryai		199	Sisauna
		मिलक माफी पईपुरा			करसौला
	69	Milak Muafi Paipura		208	Karsaula
		दलकी			मनिहार खेड़ा
	74	Dalki	21–30	29	Manihar Khera
		मुर्शफगंज			भरतपुर
	79	Musrafganj		31	Bharatpur
		सराय कदीम			टैमरा
	83	Sarai Qadim		34	Temra
		देबीपुरा			बछियाई
	108	Debipura		46	Bachhiyai
		सालेहपुर			फूलपुर
	118	Salehpur		47	Phoolpur
		कुआं खेड़ा			हजरतपुर
	135	Kuan Khera		49	Hazratpur
		कुरथिया			बीबरा
	145	Kurthia		56	Beebra
		धावनी हसनपुर			रवाना लाला उर्फ बिशनपुरी
	146	Dhawni Hasanpur		66	Rawana Lala urf Bishanndri
		सदरा खेड़ा			नयागाँव
	150	Sadra Khera		91	Nayagaon
		मुल्ला खेड़ा			पिपलिया मेहतो
	151	Mulla Khera		98	Pipa'ia Mehto

परिशिष्ट IV
APPENDIX IV

अनुसूचित जातियों तथा अनुसूचित जनजातियों की जनसंख्या का कुल जनसंख्या से अनुपात परिसर के अनुसार ग्रामों की सूची

List of villages according to the proportion of Scheduled castes and Scheduled tribes to the total population by ranges

तहसील–बिलासपुर
Tahsil-Bilaspur

अ–अनुसूचित जातियां
A–Scheduled Castes

अनुसूचित जातियों की जनसंख्या का परिसर (प्रतिशत) Range of Scheduled castes population (Percentage)	लोकेशन कोड संख्या Location code No.	ग्राम का नाम Name of Village	अनुसूचित जातियों की जनसंख्या का परिसर (प्रतिशत) Range of Scheduled castes population (Percentage)	लोकेशन कोड संख्या Location code No.	ग्राम का नाम Name of Village
1	2	3	1	2	3
		सिरास खेड़ा			बोसेना
	107	Siras Khera		4	Bosena
		बेगमाबाद			नवाबगंज
	116	Begamabad		6	Nawabganj
		सरवरनगर			खमरी
	123	Sarwarnagar		11	Khamri
		गदा			हमीदाबाद
	124	Gada		12	Hamidabad
		मुकरबपुर			बेर खेड़ी फैजाबाद
	138	Mukrabpur		15	Bair Kheri Faizabad
		लाला नगला			कादरीगंज
	165	Lala Nagla		16	Qadriganj
		अनवरिया तालिबाबाद			सिहरिया
	168	Anwaria Talibabad		18	Siharia
		दनकरी			सिकरौरा
	177	Dankari		25	Sikraura
		पज्जया			बिशनपुर जागीर
	180	Pajjaiya		26	Bishanpur Jagir
		पृथीपुर			कौसिलगंज
	182	Pirthipur		33	Kaonsalganj
		महतोष			गोकल नगरी
	188	Mahtosh		40	Gokal Nagri
		खन्डिया			बारादरी
	192	Khandia		42	Baradari
		पनवडिया			खानपुर
	203	Panwaria		43	Khanpur
		चन्देला			बीहट
31+	1	Chandela		48	Bechat
		पसियापुरा			सकदुवा
	2	Pasiyapura		54	Sakatwa
		मानूनगर			पईपुर
	3	Manunagar		68	Paipura

परिशिष्ट IV
APPENDIX IV

अनुसूचित जातियों तथा अनुसूचित जनजातियों की जनसंख्या का कुल जनसंख्या से अनुपात परिसर के अनुसार ग्रामों की सूची

List of villages according to the proportion of Scheduled castes and Scheduled tribes to the total population by ranges

तहसील–बिलासपुर
Tahsil–Bilaspur

अ–अनुसूचित जातियां
A–Scheduled Castes

अनुसूचित जातियों की जनसंख्या का परिसर (प्रतिशत) Range of Scheduled castes population (Percentage)	लोकेशन कोड संख्या Location code No.	ग्राम का नाम Name of Village	अनुसूचित जातियों की जनसंख्या का परिसर (प्रतिशत) Range of Scheduled castes population (Percentage)	लोकेशन कोड संख्या Location code No.	ग्राम का नाम Name of Village
1	2	3	1	2	3
	102	मुबारकपुर Mubarakpur		164	भटपुरा चकरपान Bhatpura Chakarpan
	109	डोहरिया Doharia		167	शमसाबाद Shamsabad
	110	फैजगज Faizganj		171	हरय्या कलां Harayya Kalan
	111	खेमपुर Khempur		172	गगापुर कलां Gangapur Kalan
	125	मुन्डिया खुर्द Mundia Khurd		179	पिपलिया मिश्र Pipalia Misar
	126	खुबिया नगला Khubia Nagla		200	ईश्वरपुर Ishwarpur
	132	भोगपुर Bhogpur		204	खजुरिया खुर्द Khajuria Khurd
	144	बाहपुर गंगापुर Bahpur Gangapur		207	ऊधमपुर Udhampur
	153	खूंटा खेड़ा Khunta Khera		209	कनकपुर Kanakpur

* शून्य अनुसूचित जातियों की जनसंख्या के ग्राम सम्मिलित नहीं हैं।

* Excludes villages with no scheduled castes population.

नोट—इस तहसील में अनुसूचित जनजातियों की जनसंख्या का कोई ग्राम नहीं है। परिशिष्ट IV का 'भाग ब' मुद्रित नहीं किया गया है।—

NOTE—There is no village with scheduled tribes population in the tahsil. Part-B of appendix IV has not been printed.

परिशिष्ट IV
APPENDIX IV

अनुसूचित जातियों तथा अनुसूचित जनजातियों की जनसंख्या का कुल जनसंख्या से अनुपात परिसर के अनुसार ग्रामों की सूची

List of villages according to the proportion of Scheduled castes and Scheduled tribes to the total population by ranges

तहसील–रामपुर
Tahsil–Rampur

अ–अनुसूचित जातियां
A–Scheduled Castes

अनुसूचित जातियों की जनसंख्या का परिसर (प्रतिशत) Range of Scheduled castes population (Percentage)	लोकेशन कोड संख्या Location code No.	ग्राम का नाम Name of Village	अनुसूचित जातियों की जनसंख्या का परिसर (प्रतिशत) Range of Scheduled castes population (Percentage)	लोकेशन कोड संख्या Location code No.	ग्राम का नाम Name of Village
1	2	3	1	2	3
		झुरक झुन्डी			रवन्ना
O-5*	1	Jhurk Jhundi		56	Rawanna
		मुतियापुरा			मिश्रीनगर उत्तरी
	2	Mutyapura		72	Misrinagar North
		हमीरपुर			नवाबगंज उत्तरी
	3	Hamirpur		73	Nawabganj North
		गँगन नगला			बढ़पुर शुमाली
	6	Gangan Nagla		75	Barhpura Shumali
		हौसपुर			कुचैटा
	9	Haunspur		78	Kucheta
		सहरिया नरपत			मुरसैना
	10	Saheria Narpat		80	Mursaina
		रनुआ नगला			बहादुरगंज
	13	Ranwa Nagla		81	Bahadurganj
		भटपुरा			खिमोतिया बख्ती
	20	Bhatpura		89	Khimotiya Bakhti
		नगलिया कासमगंज			अलीनगर शुमाली
	22	Nagaliya Qasamganj		90	Alinagar Shumali
		सूरजपुर			ठका हाजीनगर
	23	Surajpur		95	Dhakka Hajinagar
		अहमदपुर			हरैटा
	27	Ahmadpur		96	Haraita
		लालपुर कलां			धानूपुरा
	28	Lalpur Kalan		97	Dhanupura
		फैजगंज			मिलक मिर्जा फइयाज
	31	Faijganj		98	Milak Mirza Faiyaz
		परसूपुरा			नगलिया अकिल
	33	Parsupura		102	Nagaliya Aqil
		हकीमगंज			मोहम्मदपुर उत्तरी
	50	Hakeemganj		104	Mohammadpur North
		खोंद			बहादुरगढ़
	51	Khod		105	Bahadurgarh

परिशिष्ट IV
APPENDIX IV

अनुसूचित जातियों तथा अनुसूचित जनजातियों की जनसंख्या का कुल जनसंख्या से अनुपात परिसर के अनुसार ग्रामों की सूची

List of villages according to the proportion of Scehduled castes and Scheduled tribes to the total population by ranges

तहसील–रामपुर
Tahsil–Rampur

अ–अनुसूचित जातियाँ
A–Scheduled Castes

अनुसूचित जातियों की जनसंख्या का परिसर (प्रतिशत) Range of Scheduled castes population (Percentage)	लोकेशन कोड संख्या Location code No.	ग्राम का नाम Name of Village	अनुसूचित जातियों की जनसंख्या का परिसर (प्रतिशत) Range of Scheduled castes population (Percentage)	लोकेशन कोड संख्या Location code No.	ग्राम का नाम Name of Village
1	2	3	1	2	3
		बगरुआ			मोतियापुरा
	106	Bagruwa		148	Motiyapura
		नगला गन्नेश			बास नगली
	107	Nagla Gannesh		155	Bas Nagli
		मेंहन्दीनगर उत्तरी			बढ़पुरा शर्की
	108	Mehandinagar North		168	Barhpura Sharki
		मिलक हाशम			भमरावा
	110	Milak Hasham		169	Bhamrawa
		किशनपुर पनचक्की			दुरगू नगला
	111	Kishanpur Panchakki		171	Durgu Nagla
		शाहदरा उर्फ थानेपुर			फैजुल्लाहनगर
	113	Shahdara *urf* Thanepur		172	Faizullahnagar
		अजीतपुर			शहजादनगर
	118	Ajitpur		173	Shahzadnagar
		पनवड़िया			अहमदनगर जहांगीर
	121	Panwaria		177	Ahmadnagar Jahangir
		ताशका			अलीनगर जुनूबी
	122	Tashka		178	Alinagar Junubi
		बागी			मन्डईयान शादी
	124	Bagi		179	Mandaiyan Shadi
		नवादा			मन्डियान बल्लू
	128	Nawada		181	Madaiyan Ballu
		सनईया सुख			पट्टी कल्यानपुर
	132	Sanaiya Sukh		182	Patti Kalyanpur
		खेरूल्लाहपुर			मन्डियान रामी
	134	Kherullahpur		185	Mandaiyan Rami
		जिठनिया शर्की			बासियापुर जनुबी
	135	Jithaniya Sharki		189	Basiyapur Junubi
		इन्द्री			वजीरनगर
	143	Indri		192	Wazirnagar
		भोट			बिजइया
	146	Bhot		195	Bijiya

परिशिष्ट IV
APPENDIX IV

अनुसूचित जातियों तथा अनुसूचित जनजातियों की जनसंख्या का कुल जनसंख्या से अनुपात परिसर के अनुसार ग्रामों की सूची

List of villages according to the proportion of Scheduled Castes and Scheduled tribes to the total population by ranges

तहसील–रामपुर
, Tahsil-Rampur

अ–अनुसूचित जातियाँ
A–Scheduled Castes

अनुसूचित जातियों की जनसंख्या का परिसर (प्रतिशत) Range of Scheduled castes population (Percentage)	लोकेशन कोड संख्या Location code No.	ग्राम का नाम Name of Village	अनुसूचित जातियों की जनसंख्या का परिसर (प्रतिशत) Range of Scheduled castes population (Percentage)	लोकेशन कोड संख्या Location code No.	ग्राम का नाम Name of Village
1	2	3	1	2	3
		मेहन्दीनगर जुनूबी			रयटगंज
	201	Mehandinagar Junubi		230	Raitganj
		मिलक डियूटी नायत रसूल खाँ			लालपुर पट्टी खुर्द
	202	Milak Dedri Nayat Rasool Khan		232	Lalpur Patti Khurd
		बिसरा			लालपुर पट्टी कुन्दन
	205	Bisra		233	Lalpur Patti Kundan
		भइया नगला			दीनपुर
	208	Bhaiya Nagla		241	Deenpur
		घनश्यामपुर			राजा रामपुर
	209	Ganshimpur		242	Raja Rampur
		महमूदपुर			खजूरिया
	211	Mahmoodpur		244	Khajuria
		बिसरी			हरयाल
	212	Bisri		245	Hariyal
		मिश्रीनगर जुनूबी			कलरक
	213	Misrinagar Junubi		24	Kalrakh
		मिलक सिकरौल			ईश्वरपुर
	215	Milak Sikraul	6–10	25	Ishwarpur
		मन्डईयान काली			शिकारपुर
	218	Mandaiyan Kali		26	Shikarpur
		लदौरा नारायनपुर			सूरत सिंहपुर
	220	Ladora Narainpur		40	Surat Singhpur
		मुन्डिया खेड़ा			प्रानपुर
	221	Mundia khera		42	Pranpur
		नयागांव			सींगन खेड़ा
	222	Nayagaon		52	Singan Khera
		लदौरी			अटरिया
	224	Lodori		57	Atariya
		अहमदनगर खेड़ा			काशीपुर
	228	Ahmadnagar Khera		63	Khasipur
		नईमगंज			अजयपुर
	229	Naimganj		67	Ajaypur

परिशिष्ट IV
APPENDIX IV

अनुसूचित जातियों तथा अनुसूचित जनजातियों की जनसंख्या का कुल जनसंख्या से अनुपात परिसर के अनुसार ग्रामों की सूची

List of villages according to the proportion of Scehduled castes and Scheduled tribes to the total population by ranges

तहसील–रामपुर
Tahsil–Rampur

अ–अनुसूचित जातियाँ
A–Scheduled Castes

अनुसूचित जातियों की जनसंख्या का परिसर (प्रतिशत) Range of Scheduled castes population (Percentage)	लोकेशन कोड संख्या Location code No.	ग्राम का नाम Name of Village	अनुसूचित जातियों की जनसंख्या का परिसर (प्रतिशत) Range of Scheduled castes population (Percentage)	लोकेशन कोड संख्या Location code No.	ग्राम का नाम Name of Village
1	2	3	1	2	3
		इमरता			बकेनिया
	71	Imarta		223	Bakainiya
		कुमहरिया			बहपुरा
	79	Kumharya		226	Behpura
		जटपुरा			लालपुर सईदगंज
	84	Jatpura		234	Lalpur Saidganj
		देवरनिया उत्तरी			मन्डईयान उदयराज
	87	Deoraniya North		238	Mandaiyan Udairaj
		खनड़िया			ककरवा
	92	Khandiya		239	Kakrawa
		रतनपुरा उत्तरी			मनकरा
	101	Ratanpura North		243	Mankara
		पत्थर खेड़ा			सहरिया दराज
	130	Patther Khera	11–15	11	Saheriya Daraz
		सनईया जट			सैदनगर बजर पट्टी
	140	Sainaya Jat		16	Saidnagar Bajar Patti
		किसरोल			सरावा
	153	Kisrol		35	Sarawa
		रमपुरा			बैजना
	154	Rampura		44	Bainjna
		नगला बन्स नगली			बेनजीरपुर उर्फ घाटमपुर
	156	Nagla Bans Nagli		46	Benazeerpur *urf* Ghatampur
		अहमदनगर तराना			मिलक अफजल खाँ
	158	Ahmadnagar Tarana		48	Milak Afzal Khan
		चमरुआ			मिलक आबूखान
	163	Chamaruwa		49	Milak Abookhan
		नौ गाँव			आंगा
	167	Nau Gawan		60	Aanga
		पंजाबनगर			कैसर पुर
	193	Punjabnagar		62	Kaisarpur
		ठाकुर द्वारा			सैजनी नानकर
	199	Thakur Duwara		68	Sainjni Nankar

परिशिष्ट IV
APPENDIX IV

अनुसूचित जातियों तथा अनुसूचित जनजातियों की जनसंख्या का कुल जनसंख्या से अनुपात परिसर के अनुसार ग्रामों की सूची

List of villages according to the proportion of Scheduled Castes and Scheduled tribes to the total population by ranges

तहसील–रामपुर
Tahsil–Rampur

अ–अनुसूचित जातियाँ
A–Scheduled Castes

अनुसूचित जातियों की जनसंख्या का परिसर (प्रतिशत) Range of Scheduled castes population (Percentage)	लोकेशन कोड संख्या Location code No.	ग्राम का नाम Name of Village	अनुसूचित जातियों की जनसंख्या का परिसर (प्रतिशत) Range of Scheduled castes population (Percentage)	लोकेशन कोड संख्या Location code No.	ग्राम का नाम Name of Village
1	2	3	1	2	3
		बजावाला			मढौली
	70	Bajawala		200	Madholi
		करनपुर			चिकना
	77	Karanpur		204	Chikna
		पाइन्दानगर			कलईया नगला
	85	Paindanagar	16–20	4	Kalaiya Nagla
		बगड़खा			मुनडिया
	86	Bagarkha		74	Mundiya
		मन्सूरपुर			खिमोतिया खेड़ा
	115	Mansurpur		88	Khimotya Khera
		अहमदनगर पहाड़ी			खोदपुरा
	125	Ahmadnagar Pahari		112	Kkodpura
		कोयला			आगापुर
	141	Koyla		116	Agapur
		इन्द्रा			बाजीदपुर
	144	Indra		125	Bazeedpur
		तालबपुर			कोयली
	145	Talabpur		142	Koyali
		पीपलगांव			लालू नगला
	157	Pipalgaon		164	Lalu Nagla
		दबका			मगर मऊ
	162	Dabka		176	Mager Mau
		जुढिया			भन्डपुरा
	170	Juthia		240	Bhandpura
		डूडई			नसीमगंज
	174	Dudai	21–30	7	Nasimganj
		तुमड़िया			सींगनी
	175	Tumria		21	Signi
		हाजीनगर			अहमदनगर कलां
	187	Hajinagar		38	Ahmadnagar Kalan
		मिलक निब्बी सिंह			बेजनी
	196	Milak Nibbi Singh		4	Bainjni

परिशिष्ट IV
APPENDIX IV

अनुसूचित जातियों तथा अनुसूचित जनजातियों की जनसंख्या का कुल जनसंख्या से अनुपात परिसर के अनुसार ग्रामों की सूची

List of villages according to the proportion of Scheduled castes and Scheduled tribes to the total population by ranges

तहसील–रामपुर
Tahsil–Rampur

अ–अनुसूचित जातियाँ
A–Scheduled Castes

अनुसूचित जातियों की जनसंख्या का परिसर (प्रतिशत) Range of Scheduled castes population (Percentage)	लोकेशन कोड संख्या Location code No.	ग्राम का नाम Name of Village	अनुसूचित जातियों की जनसंख्या का परिसर (प्रतिशत) Range of Scheduled castes population (Percentage)	लोकेशन कोड संख्या Location code No.	ग्राम का नाम Name of Village
1	2	3	1	2	3
	54	जगतपुर Jagatpur		29	अहमदाबाद Ahmadabad
	99	कुकड़ी खेड़ा Kukri Khera		41	दलेलनगर Dalelnagar
	123	बमनपुरी Bamanpuri		53	अहरोला Ahrola
	138	सनईया अहमद Sanaiya Ahmad		17	बहादुरपुर Bahadurpur
	149	पैमपुर Paimpur		55	अलीगंज बेनजीर Aliganj Benajeer
	152	करीमपुर शर्की Karimpur Sharki		58	किशनपुर नि. अटरिया Kishanpur Near Ataria
	159	मोमिनपुर अहमदाबाद Mominpur Ahmadabad		59	पैंगा Pajnga
	160	चमरपुर Chamarpura		61	मिलक आरिफ Milak Arif
	186	नसरतनगर Nasratnagar		76	परचई Parchai
	210	जोलपुर Jolpur		100	दिलपुरा Dilpura
	214	सिकरोल Sikrol		126	पहाड़ी Pahari
	235	प्रतापपुर हरदासपुर Pratappur Hardaspur		127	मिलक बादल्ला Milak Badulla
	236	फत्तेपुर Fattepur		131	मिलक सनईया Milak Sanaiya
31+	5	बेन्दू खेड़ा Bendu khera		150	अशोकपुर Ashokpur
	19	मानकपुर Manakpur		151	पट्टी अशोकपुर Patti Ashokpur
	24	बिजपुरी Bijpuri		161	अफजलपुर पट्टी Afzalpur Patti

परिशिष्ट IV
APPENDIX IV

अनुसूचित जातियों तथा अनुसूचित जनजातियों की जनसंख्या का कुल जनसंख्या से अनुपात परिसर के अनुसार ग्रामों की सूची

List of villages according to the proportion of Scheduled castes and Scheduled tribes to the total population by ranges

तहसील–रामपुर
Tahsil–Rampur

अ–अनुसूचित जातियां
A–Scheduled Castes

अनुसूचित जातियों की जनसंख्या का परिसर (प्रतिशत) Range of Scheduled castes population (Percentage)	लोकेशन कोड संख्या Location code No.	ग्राम का नाम Name of Village	अनुसूचित जातियों की जनसंख्या का परिसर (प्रतिशत) Range of Scheduled castes population (Percentage)	लोकेशन कोड संख्या Location code No.	ग्राम का नाम Name of Village
1	2	3	1	2	3
	183	कल्यानपुर Kalyanpur		219	फैजनगर Faiznagar
	203	चिक्टी रामनगर Chikti Ramnagar		237	दनियापुर शंकरपुर Danyapur Shankerpur

* शून्य अनुसूचित जातियों की जनसंख्या के ग्राम सम्मिलित नहीं हैं।

* Excludes village with no scheduled castes population.

नोट—इस तहसील में अनुसूचित जनजातियों की जनसंख्या का कोई ग्राम नहीं है। परिशिष्ट IV का 'भाग ब' मुद्रित नहीं किया गया है।

NOTE—There is no village with scheduled tribes population in the tahsil. Part-B of appendix IV has not been printed.

परिशिष्ट IV
APPENDIX IV

अनुसूचित जातियों तथा अनुसूचित जनजातियों की जनसंख्या का कुल जनसंख्या से अनुपात परिसर के अनुसार ग्रामों की सूची

List of villages according to the proportion of Scheduled Castes and Scheduled tribes to the total population by ranges

तहसील–शाहाबाद
Tahsil–Shahabad

अ–अनुसूचित जातियाँ
A–Scheduled Castes

अनुसूचित जातियों की जनसंख्या का परिसर (प्रतिशत) Range of Scheduled castes population (Percentage)	लोकेशन कोड संख्या Location code No.	ग्राम का नाम Name of Village	अनुसूचित जातियों की जनसंख्या का परिसर (प्रतिशत) Range of Scheduled castes population (Percentage)	लोकेशन कोड संख्या Location code No.	ग्राम का नाम Name of Village
1	2	3	1	2	3
		छितौनी			मदारपुर
0—5*	2	Chhittoni		66	Madarpur
		सद्दीकनगर			सहविया कलां
	3	Saddiknagar		68	Sahvia Kalan
		बिसौली			जनकपुर
	13	Bisoli		72	Janakpur
		चक फेरी			तेलीपुरा
	15	Chak Feri		77	Telipura
		चन्दपुरा कलां			मियागंज
	18	Chandpura Kalan		80	Miyaganj
		भजनपुर			मडयान गौर
	23	Bhajanpur		81	Madyan Gaur
		मोहम्मदनगर			रूपपुर
	26	Mohmmadnagar		83	Pooppur
		ललवारा			देवीपुरा
	27	Lalwara		84	Devipura
		चौकोनी			मडयानवदे
	32	Chokoni		97	Madyanbde
		सराय इमाम			केशरपुर निकट करीमगँज
	33	Sarai Imam		98	Kaisarpur Near Kareemganj
		केशरपुर			बर खेड़ा
	37	Kaisarpur		99	Bar Khera
		किशनपुर			लश्करगँज
	38	Kishanpur		107	Laskarganj
		नानकार			बुद्धपुर
	42	Nankar		118	Budhpur
		नदना			मन्सूरपुर
	52	Nadana		121	Mansoorpur
		पटरिया			तालिकाबाद
	55	Patariya		125	Talikabad
		नदनऊ			भगवन्तपुर
	56	Nadnau		133	Bhgbantpur

परिशिष्ट IV
APPENDIX IV

अनुसूचित जातियों तथा अनुसूचित जनजातियों की जनसंख्या का कुल जनसंख्या से अनुपात परिसर के अनुसार ग्रामों की सूची

List of villages according to the proportion of Scheduled Castes and Scheduled tribes to the total population by ranges

तहसील–शाहाबाद
Tahsil-Shahabad

अ–अनुसूचित जातियां
A-Scheduled Castes

अनुसूचित जातियों की जनसंख्या का परिसर (प्रतिशत) Range of Scheduled castes population (Percentage)	लोकेशन कोड संख्या Location code No.	ग्राम का नाम Name of Village	अनुसूचित जातियों की जनसंख्या का परिसर (प्रतिशत) Range of Scheduled castes population (Percentage)	लोकेशन कोड संख्या Location code No.	ग्राम का नाम Name of Village
1	2	3	1	2	3
		बमनपुरी			चकरपुर कदीम
	135	Bamanpuri		101	Chkarpur Qadeem
		जाहीदपुर			असालतपुर
	136	Jaheedpur		119	Asalatpur
		ओसी			पीपल बाला
	155	Ossi		120	Pipal Wala
		गैनी			ठकुरिया
	169	Gaini		124	Thakuria
		रबानी पट्टी उदा			युसुफनगर
	180	Rabani Patti Uda		165	Yousufnagar
		सराय महेश			ठिरिया जदीद
6—10	5	Sarai Mahesh		170	Thriya Jadid
		जटपुरा			सैफनी
	17	Jatpura	11—15	9	Saifani
		चन्द्रपुरा खुर्द			मझरा
	20	Chandrapura Khurd		22	Majhra
		सागरपुर			रवाना
	25	Sagarpur		35	Rawana
		मडयान झाऊ			खिरका
	28	Madyan Jhau		40	Khirka
		पटवाई			गोसमपुर
	49	Patwai		41	Gosampur
		भवरकी कदीम			गोविन्दपुरा
	54	Bhbrkee Kadeem		44	Govindpura
		नबाबनगर निकट पटवाई			निस्बा
	63	Nababnagar Near Patwai		58	Niswa
		मितरपुर अहरोल			मथुरापुर
	87	Mittrpur Ahrol		67	Mathurapur
		काश्व नगला			भरतपुर
	92	Kasv Nagla		140	Bharatpur
		जयतोली			वन्दार
	93	Jaitoli		143	Bandar

परिशिष्ट IV
APPENDIX IV

अनुसूचित जातियों तथा अनुसूचित जनजातियों की जनसंख्या का कुल जनसंख्या से अनुपात परिसर के अनुसार ग्रामों की सूची

List of villages according to the proportion of Scheduled castes and Scheduled tribes to the total population by ranges

तहसील–शाहाबाद
Tahsil-Shahabad

अ–अनुसूचित जातियां
A–Scheduled Castes

अनुसूचित जातियों की जनसंख्या का परिसर (प्रतिशत) Range of Scheduled castes population (Percentage)	लोकेशन कोड संख्या Location code No.	ग्राम का नाम Name of Village	अनुसूचित जातियों की जनसंख्या का परिसर (प्रतिशत) Range of Scheduled castes population (Percentage)	लोकेशन कोड संख्या Location code No.	ग्राम का नाम Name of Village
1	2	3	1	2	3
		चकरपुर भूड़			पैगुपुरा
	146	Chkarpur Bhur		199	Pegupura
		भुरासी			गंगापुर शर्की
	157	Bhurasi		208	Gangapur Sharki
		गदमर पट्टी मोती सिंह			लहटोरा
	179	Gadamar Patti Moti Singh	21—30	6	Lahtora
		भगवतीपुर			धरमपुर
	182	Bhagbatipur		16	Dharampur
		अहमदनगर निकट भगवतीपुर			खरसोल
	183	Ahmadnagar Near Bhagbatipur		30	Kharsol
		शेखुपुरा			रायपुर
	187	Shekhupura		36	Raipur
		मामूरपुर बरौली			चमरौल
	191	Mamoorpur Baroli		78	Chamrol
		सुहावा			बड़ागांव
	193	Suhawa		85	Baragaon
		कूप			नवीगंज कदीम
	202	Koop		90	Naviganj Qadim
		मधपुरी			नीमगँज
16—20	10	Madhpuri		95	Neemganj
		बैरुआ			मतबाली
	21	Bairua		111	Matwali
		नबाबगंज			ढोलसर
	46	Nababganj		115	Dholsar
		अहमदगंज उर्फ मुकुटपुर			किरा
	88	Ahmadganj *urf* Mukutpur		116	Kira
		तुरखेड़ा			रेवड़ी कलाँ
	108	Turkhera		122	Revri Kalan
		रुस्तमपुर			गलपुरा
	137	Rustampur		141	Galpura
		नसरतनगर			खनूपुरा
	176	Nasratnagar		148	Khanupura

परिशिष्ट IV
APPENDIX IV

अनुसूचित जातियों तथा अनुसूचित जनजातियों की जनसंख्या का कुल जनसंख्या से अनुपात परिसर के अनुसार ग्रामों की सूची

List of villages according to the proportion of Scheduled castes and Scheduled tribes to the total population by ranges

तहसील–शाहाबाद
Ta'sil–Shahabad

अ–अनुसूचित जातियाँ
A–Scheduled Castes

अनुसूचित जातियों की जनसंख्या का परिसर (प्रतिशत) Range of Scheduled castes population (Percentage)	लोकेशन कोड संख्या Location code No.	ग्राम का नाम Name of Village	अनुसूचित जातियों की जनसंख्या का परिसर (प्रतिशत) Range of Scheduled castes population (Percentage)	लोकेशन कोड संख्या Location code No.	ग्राम का नाम Name of Village
1	2	3	1	2	3
		शाहपुर देव			मरखेड़ा
	159	Shahpur Deva		60	Markhera
		मधुकर			रजौड़ा
	166	Madhukar		61	Rajora
		घारमपुर			दोहरिया
	178	Gharmpur		62	Doharia
		अनवा			पलपुरा
	189	Anwa		64	Palpura
		उदयपुर जागीर			सहविया खुर्द
	200	Udaypur Jagir		70	Sahvia Khurd
		गुलड़िया खुर्द			हुसैनगंज निकट जनकपुर
	203	Gularia Khurd		73	Husainganj Near Janakpur
		करनपुर			बूढ़पुर
31+	4	Karanpur		74	Boorpur
		दनियापुर			द्विविया नगला
	7	Daniyapur		79	Dibiya Nagla
		ताजपुर बीहटा			धुरियायी
	8	Tajpur Bihta		86	Dhuryai
		धनौरा			मड़यान तुलसी
	12	Dhanaura		89	Madyan Tulsi
		बलुपुरा			जयडोली
	14	Balupura		100	Jaidoli
		अलफगँज			गुलडिया कलाँ
	29	Alafganj		102	Gularia Kalan
		पिपलिया भोज			पशुपुरा
	31	Pipaliya Bhoj		103	Pasupura
		पट्टी फाजिलाबाद			हिम्मतपुर
	34	Patti Fazilabad		104	Himmatpur
		सोना			मीरापुर
	47	Sona		109	Merapur
		निस्बी			सुजातगंज
	57	Niswi		112	Sujatganj

परिशिष्ट IV
APPENDIX IV

अनुसूचित जातियों तथा अनुसूचित जनजातियों की जनसंख्या का कुल जनसंख्या से अनुपात परिसर के अनुसार ग्रामों की सूची

List of villages according to the proportion of Scheduled castes and Scheduled tribes to the total population by ranges

तहसील–शाहाबाद
Tahsil-Shahabad

अ–अनुसूचित जातियां
A–Scheduled Castes

अनुसूचित जातियों की जनसंख्या का परिसर (प्रतिशत) Range of Scheduled castes population (Percentage)	लोकेशन कोड संख्या Location code No.	ग्राम का नाम Name of Village	अनुसूचित जातियों की जनसंख्या का परिसर (प्रतिशत) Range of Scheduled castes population (Percentage)	लोकेशन कोड संख्या Location code No.	ग्राम का नाम Name of Village
1	2	3	1	2	3
	114	पोहापपुर Pohappur		162	खेड़ा Khera
	130	महुनागर Mahunagar		163	चकासी Chakasi
	131	मिलक तुर खेड़ा Milak Tur Khera		164	खन्देली Khandeli
	132	चन्दपुरा सालिस Chandpura Salis		167	लोधीपुर Lodhipur
	134	मिलक गुलाम अली Milak Gulam Ali		173	खंगीपुरा Khangipura
	138	गुजरैला Gujraila		174	ठकिया Dhakia
	142	महेवा Mahewa		175	नादरगंज Nadarganj
	144	चतरपुर Chatarpur		177	गदमर पट्टी टीका सिंह Gadmar Patti Tika Singh
	145	नन्दगाँव Nandgaon		184	नरेन्द्रपुर Narendrapur
	149	रामपुर Rampur		185	मोतीपुरा Motipura
	150	मोहालिया Mohalia		186	जगेसर Jagesar
	151	ऊँचागांव Unchagaon		188	टांडा Tanda
	153	परौता Parota		190	भौरकी जदीद Bhorki Jadid
	156	सरकड़ा Sarkara		195	नबीगंज जदीद Nabiganj Jadid
	158	करैथी Karethee		196	पैगुपुरा Pegupura
	160	रसलपुर Rasulpur		206	भोपतपुर Bhopatpur
	161	पैगम्बरपुर Paigambarpur			

* शून्य अनुसूचित जातियों की जनसंख्या के ग्राम सम्मिलित नहीं हैं ।
* Excludes village with no scheduled castes population.

नोट—इस तहसील में अनुसूचित जनजातियों की जनसंख्या का कोई ग्राम नहीं है । परिशिष्ट IV का 'भाग ब' मुद्रित नहीं किया गया है ।
NOTE—There is no village with scheduled tribes population in the tahsil. Part-B of appendix IV has not been printed.

परिशिष्ट IV
APPENDIX IV

अनुसूचित जातियों तथा अनुसूचित जनजातियों की जनसंख्या का कुल जनसंख्या से अनुपात परिसर के अनुसार ग्रामों की सूची

List of villages according to the proportion of Scheduled castes and Scheduled tribes to the total population by ranges

तहसील–मिलक
Tahsil–Milak

अ–अनुसूचित जातियाँ
A–Scheduled Castes

अनुसूचित जातियों की जनसंख्या का परिसर (प्रतिशत) Range of Scheduled castes population (Percentage)	लोकेशन कोड संख्या Location code No.	ग्राम का नाम Name of Village	अनुसूचित जातियों की जनसंख्या का परिसर (प्रतिशत) Range of Scheduled castes population (Percentage)	लोकेशन कोड संख्या Location code No.	ग्राम का नाम Name of Village
1	2	3	1	2	3
		चकिया हयातनगर			गदईया नियर हींगा नगला
0—5*	1	Chakia Hayatnagar		45	Gadaiya Near Hinga Nagla
		मोहम्मदपुर कदीम			मेघा नगला
	2	Mohmmadpur Qadim		49	Megha Nagla
		साहू नगला			चन्दपुरा जदीद
	3	Sahu Nagla		57	Chandpura Jadid
		शादीनगर			सिमरा
	4	Shadinagar		79	Simra
		कोटरा			दुली चन्द्रपुर
	5	Kotara		82	Duli Chandpur
		हरजीपुर			गहलुइया
	7	Harjipur		89	Gahluiya
		पटना			ऐमी
	9	Patna		90	Aimi
		मिलक मोहम्मद बक्स			चिचौली
	10	Milak Mohd. Bax		93	Ghichauli
		नगली भगवंत			पीपल साना
	11	Nagli Bhagwant		104	Pipal Sana
		स्वार			चकरपुर
	14	Suar		117	Chakarpur
		कागा नगला			रूपपुर
	16	Kaga Nagla		120	Rooppur
		गंगापुर कदीम			स्योडरा
	19	Gangapur Qadim		123	Seundra
		राम नगरिया			मडियान सैंडोली
	21	Ram Nagaria		125	Madiyan Saindoli
		मोहम्मदनगर नानकर			मेघा नगला कदीम
	23	Mohmmadnagar Nankar		127	Megha Nagla Qadim
		धर्मपुर			अहमदाबाद
	25	Dharampur		129	Ahmadabad
		आदिलनगर			ब्रिजपुर
	34	Adilnagar		132	Brijpur

परिशिष्ट IV
APPENDIX IV

अनुसूचित जातियों तथा अनुसूचित जनजातियों की जनसंख्या का कुल जनसंख्या से अनुपात परिसर के अनुसार ग्रामों की सूची
List of villages according to the proportion of Scehduled castes and Scheduled tribes to the total population by ranges

तहसील–मिलक
Tahsil–Milak

अ–अनुसूचित जातियाँ
A–Scheduled Castes

अनुसूचित जातियों की जनसंख्या का परिसर (प्रतिशत) Range of Scheduled castes population (Percentage)	लोकेशन कोड संख्या Location code No.	ग्राम का नाम Name of Village	अनुसूचित जातियों की जनसंख्या का परिसर (प्रतिशत) Range of Scheduled castes population (Percentage)	लोकेशन कोड संख्या Location code No.	ग्राम का नाम Name of Village
1	2	3	1	2	3
		कमरुद्दीननगर			गुलड़िया भाट
	144	Qmaruddinnagar		84	Gularia Bhat
		लोहा पट्टी भोलानाथ			बकैनिया भाट
	162	Loha Patti Bholanath		85	Bakenia Bhat
		दुबावट			अकोंदा
	185	Dubawat		105	Akonda
		मिर्जापुर निकट परम			धमोरा
	186	Mirzapur Near Param		131	Dhamora
		कृप्या हप्पू			जादौपुर
	188	Kirpia Hapoo		134	Jadonpur
		धनेली शर्की			मेहदीपुर
	193	Dhaneli Sharki		136	Mehdipur
		जालिफ नगला			नौराहा
	195	Jalif Nagla		181	Nauraha
		बरा खास			मोहम्मदपुर जदीद
6—10	6	Bara Khas		192	Mohmmadpur Jadid
		सिमरिया			धर्मपुरा
	17	Simaria		197	Dharampura
		पिपलिया रायजादा			निपनिया
	28	Pipaliya Raizada	11—15	30	Nipania
		मादा नगला			नरखेरा
	33	Mada Nagla		37	Narkhera
		जिवाई जदीद			रजपुरा
	41	Jiwai Jadid		88	Rajpura
		पजावा			सिर्रा
	44	Pajawa		102	Sirra
		भवंरका			आदपुर
	51	Bhaunrka		103	Adpur
		रुस्तमपुर			खाता चितामन
	59	Rustampur		109	Khata Chitaman
		इनायतपुर			श्यामपुर
	73	Inayatpur		110	Shaimpur

परिशिष्ट IV
APPENDIX IV

अनुसूचित जातियों तथा अनुसूचित जनजातियों की जनसंख्या का कुल जनसंख्या से अनुपात परिसर के अनुसार ग्रामों की सूची

List of villages according to the proportion of Scehduled castes and Scheduled tribes to the total population by ranges

तहसील–मिलक
Tahsil-Milak

अ–अनुसूचित जातियाँ
A–Scheduled Castes

अनुसूचित जातियों की जनसंख्या का परिसर (प्रतिशत) Range of Scheduled castes population (Percentage)	लोकेशन कोड संख्या Location code No.	ग्राम का नाम Name of Village	अनुसूचित जातियों की जनसंख्या का परिसर (प्रतिशत) Range of Scheduled castes population (Percentage)	लोकेशन कोड संख्या Location code No.	ग्राम का नाम Name of Village
1	2	3	1	2	3
		नगला उदई			सिलई
	112	Nagla Udai		71	Silai
		तिराह			कल्यानपुर
	114	Tirah		77	Kalyanpur
		बकनौरी			जानुनागर
	118	Baknauri	16—20	15	Janunagar
		झुनईयाँ			धल्लियाँ
	122	Jhunaiya		38	Dhalliyan
		लखना खेड़ा			उदयपुर जागीर
	126	Lakhna Khera		40	Udaipur Jagir
		ऐजन खेड़ा			रास डंडिया
	96	Ainjan Khera		50	Ras Dandia
		सुनार खेड़ा			मनौना
	48	Sunar Khera		52	Manona
		चैनपुर			कजियापुरा
	60	Chainpur		63	Qaziapura
		गदइयाँ नि. हरसू नगला			मुझियाना
	61	Gadaiya Near Harsu Nagla		70	Mujhiyana
		पुरैना			सिरसा
	140	Puraina		91	Sirsa
		ऐचोरा			बलभद्रपुर
	146	Ainchora		92	Balbhadderpur
		खुटिया			जगन्नाथपुर
	156	Khutia		97	Jagannathpur
		करीन्गा			मैनी
	169	Karinga		98	Maini
		क्योरार			गंगापुर जदीद
	189	Keorar		111	Gangapur Jadid
		बेहटा			जसमोली
	199	Behta		121	Jasmoli
		भैंनसोड़ी			नानकार
	201	Bhensori		128	Nankar

परिशिष्ट IV
APPENDIX IV

अनुसूचित जातियों तथा अनुसूचित जनजातियों की जनसंख्या का कुल जनसंख्या से अनुपात परिसर के अनुसार ग्रामों की सूची

List of villages according to the proportion of Scehduled castes and Scheduled tribes to the total population by ranges

तहसील–मिलक
Tahsil–Milak

अ–अनुसूचित जातियाँ
A–Scheduled Castes

अनुसूचित जातियों की जनसंख्या का परिसर (प्रतिशत) Range of Scheduled castes population (Percentage)	लोकेशन कोड संख्या Location code No.	ग्राम का नाम Name of Village	अनुसूचित जातियों की जनसंख्या का परिसर (प्रतिशत) Range of Scheduled castes population (Percentage)	लोकेशन कोड संख्या Location code No.	ग्राम का नाम Name of Village
1	2	3	1	2	3
		कमोरा			देवरी खुर्द
	133	Kamora		68	Deori Khurd
		दुगनपुर			सिहारी
	135	Duganpur		81	Sihari
		लाड़पुर			पुरैनिया जदीद
	150	Larhpur		83	Purainia Jadid
		खुदानगर			सिंगरा
	157	Khudanagar		94	Singra
		मिर्जापुर निकट चकरपुर			लखीमपुर बिशनू
21—30	8	Mirzapur Near Chakarpur		100	Lakhimpur Bishnu
		सुहाग नगला			धनेली उत्तरी
	13	Suhag Nagla		101	Dhanaile North
		रहमैना			सैंडोली
	24	Rehsa·na		106	Saindoli
		मुबारकपुर			जाफराबाद
	27	Mubarakpur		108	Jafrabad
		म्यूडी			चन्द्रपुरा कदीम
	39	Myuri		116	Chandpura Qadim
		खानपुर जदीद			लोधीपुर
	42	Khanpur Jadid		119	Lodhipur
		हींगा नगला			बबूरा
	43	Hinga Nagla		124	Baboora
		भवंरकी			अहमदनगर कुन्दनपुर
	54	Bhaunrki		158	Ahmadnagar Kundanpur
		हुरमतनगर			अशोकपुर
	55	Hurmatnagar		159	Ashokpur
		बढ़पुरा			पटिया
	64	Barhpura		164	Patia
		हरदुआ			धनौरा
	65	Hardua		165	Dhanaura
		हरदासपुर			वरा निकट गजाजा
	67	Hardaspur		191	Bara Near Gajaja

परिशिष्ट IV
APPENDIX IV

अनुसूचित जातियों तथा अनुसूचित जनजातियों की जनसंख्या का कुल जनसंख्या से अनुपात परिसर के अनुसार ग्रामों की सूची

List of villages according to the proportion of Scheduled Castes and Scheduled tribes to the total population by ranges

तहसील–मिलक
Tahsil-Milak

अ–अनुसूचित जातियां
A-Scheduled Castes

अनुसूचित जातियों की जनसंख्या का परिसर (प्रतिशत) Range of Scheduled castes population (Percentage)	लोकेशन कोड संख्या Location code No.	ग्राम का नाम Name of Village	अनुसूचित जातियों की जनसंख्या का परिसर (प्रतिशत) Range of Scheduled castes population (Percentage)	लोकेशन कोड संख्या Location code No.	ग्राम का नाम Name of Village
1	2	3	1	2	3
		नबदिया			रठौन्डा
	196	Nawadia	31+	86	Rathonda
		निस्वी			पुरैनिया जदीद
	202	Nisvi		87	Purainia Jadid
		फैजनगर			पसुपुरा
31+	20	Faiznagar		95	Pasupura
		खेमपुर			ज्योहरा
	22	Khempur		107	Jyohara
		लखीमपुर भीखा			आगापुर
	29	Lakhimpur Bhika		113	Aghapur
		हलूनागर			पैगम्बरपुर
	47	Halunagar		130	Paigamberpur
		पट्टी बसन्तपुर			रामनगर
	53	Patti Basantpur		137	Ramnagar
		गुलामगंज			जिवाई कदीम
	58	Gulamganj		141	Jiwai Qadim
		हरसू नगला			क्रीमचा
	62	Harsu Nagla		147	Krimcha
		पुरनापुर			ताजपुर
	66	Purnapur		148	Tajpur
		कपनेरी			भौनकपुर
	69	Kapneri		149	Bhoonakpur
		केवलपुर			बेगमाबाद निकट अशोकपुर
	72	Kewalpur		151	Begamabad Near Ashokpur
		भोगीपुरा			रहपुरा
	74	Bhogipura		152	Rehpura
		हिम्मतगंज			मुहम्मदनगर खुटिया
	75	Himmatganj		154	Mohammadnagar Khutia
		जगतपुर			करीमगंज
	76	Jagatpur		155	Karimganj
		देवरी बुजुर्ग			बाकराबाद
	78	Deori Buzurg		160	Baqarabad

परिशिष्ट IV
APPENDIX IV

अनुसूचित जातियों तथा अनुसूचित जनजातियों की जनसंख्या का कुल जनसंख्या से अनुपात परिसर के अनुसार ग्रामों की सूची

List of villages according to the proportion of Scheduled castes and Scheduled tribes to the total population by ranges

तहसील–मिलक
Tahsil–Milak

अ–अनुसूचित जातियाँ
A–Scheduled Castes

अनुसूचित जातियों की जनसंख्या का परिसर (प्रतिशत) Range of Scheduled castes population (Percentage)	लोकेशन कोड संख्या Location code No.	ग्राम का नाम Name of Village	अनुसूचित जातियों की जनसंख्या का परिसर (प्रतिशत) Range of Scheduled castes population (Percentage)	लोकेशन कोड संख्या Location code No.	ग्राम का नाम Name of Village
1	2	3	1	2	3
		लोहापट्टी भागीरथ			ठिरिया बिश्नू
31+	161	Lohapatti Bhagirath	31+	175	Thiria Bishnu
		पिपला शिवनगर			परम
	163	Pipla Shivnagar		176	Param
		पुरैनिया खुर्द			बेहतरा
	166	Purainia Khurd		177	Behtra
		पुरैनिया कलां			पिरानपुरा
	167	Purainia Kalan		178	Piranpura
		कलकत्ता			हरैया
	168	Calcutta		182	Harriaya
		तरव्वा			शहजादनगर
	171	Tarwwa		183	Shahzadnagar
		मिलक बाकर अलीखां			कृप्या पांण्डे
	172	Milak Baqar Ali Khan		184	Kirpaia Pandey
		बिक्रमपुर			जटपुर
	173	Bikrampur		187	Jatpur
		नव्वा नगला			गजैजा
	174	Nawwa Nagla		190	Gajaija

* शून्य अनुसूचित जातियों की जनसंख्या के ग्राम सम्मिलित नहीं हैं।

* Excludes village with no scheduled castes population.

नोट—इस तहसील में अनुसूचित जनजातियों की जनसंख्या का कोई ग्राम नहीं है। परिशिष्ट IV का 'भाग ब' मुद्रित नहीं किया गया है।

NOTE—There is no village with scheduled tribes population in the tahsil. Part-B of appendix IV has not been printed.

अनुभाग- II
Section -

नगर निदेशिका
Town Directory

नगर निदेशिका

विवरण I

प्रास्थिति और वृद्धि इतिहास

क्रम सं० Sl. No.	कस्बे की श्रेणी, नाम तथा नागरिक प्रशासन प्रास्थिति	लोकेशन कोड नं० Location code No.	तहसील मुख्यालय का नाम Name of tahsil headquarters	क्षेत्रफल (वर्ग कि.मी.में) Area in (sq.kms.)	बेघर परिवारों सहित परिवारों की संख्या (1981 की जनगणना) Number of households including houseless households (in 1981 Census)	निम्नलिखित जनगणनाओं में Population and growth		
						1901	1911	1921
1	2	3	4	5	6	7	8	9
1	III बिलासपुर (न.क्षे.स.)	16/2/IV	बिलासपुर Bilaspur	11.50	3,419	4,448 (—)	4,786 (+7.60)	4,249 (—11.22)
2	IV केमरी (न.क्षे.स.)	16/2/VII	बिलासपुर Bilaspur	2.40	2,071	...	...	...
3	V मसवासी (न.क्षे.स.)	16/1/VIII	स्वार Suar	1.30	1,405	1981 की जनगणना में Tratede as urban for the		
4	IV मिलक (न.क्षे.स.)	16/5/V	मिलक Milak	11.02	2,528	...	...	...
5	I रामपुर (न.पा.)	16/3/I	रामपुर Rampur	20.20	31,672	78,758 (—)	74,316 (-5.64)	73,156 (-1.56)
6	IV शाहाबाद (न.क्षे.स.)	16/4/III	शाहाबाद Shahabad	7.00	3,246	7,338 (—)	5,622 (-23.39)	5,771 (+2.65)
7	IV स्वार (न.पा.)	16/1/VI	स्वार Suar	0.54	2,430	...	...	...
8	III टाँडा (न.क्षे.स.)	16/1/II	स्वार Suar	9.07	3,289	7,983 (—)	2,638 (-66.95)	6,963 (+163.95)

TOWN DIRECTORY

STATEMENT I

Status and Growth History

कस्बे की जनसंख्या और वृद्धि दर rate of the town at the censuses of						घनत्व (1981 की जन-गणना) Density (1981 Census)	लिंगानुपात Sex-ratio			Class, name and civic administration status of town	क्रम सं० Sl. No.
1931	1941	1951	1961	1971	1981		1961 की जन-गणना 1961 Census	1971 की जन-गणना 1971 Census	1981 की जन-गणना 1981 Census		
10	11	12	13	14	15	16	17	18	19	2	1
3,996 (–5.95)	5,345 (+33.76)	4,829 (–9.65)	वर्गविनत Declassified		20,032 (—)	1,742	...	...	847	III Bilaspur (T.C.)	1
...	...	5,021 (—)	वर्गविनत Declassified		13,537 (—)	5,640	...	...	866	IV Kemri (T.C.)	2
प्रथम बार माना गया नगर first time in 1981 Census					8,786 (—)	6,758	...	...	880	V Maswasi (T.C.)	3
...	5,604 (—)	6,629 (+18.29)	वर्गविनत Declassified		14,470 (—)	1,313	...	...	842	IV Milak (T.C.)	4
74,216 (+1.45)	89,322 (+20.35)	134,277 (+50.33)	135,407 (+00.84)	161,417 (+19.21)	204,610 (+26.76)	10,129	850	866	894	I Rampur (M.B.)	5
5,793 (+0.38)	5,934 (+2.43)	9,269 (+56.20)	वर्गविनत Declassified		18,313 (—)	2,616	...	...	860	IV Shahabad (T.C.)	6
...	6,217 (—)	5,554 (—10.66)	वर्गविनत Declassified		14,935 (—)	27,657	...	...	876	IV Suar (M.B.)	7
7,240 (+3.98)	8,404 (+16.08)	8,763 (+4.27)	10,575 (+20.68)	14,628 (+38.33)	20,424 (+39.62)	2,252	927	902	872	III Tanda (T.C.)	8

नगर निदेशिका

विवरण II

नगरों का भौतिक पक्ष एवं स्थिति, 1979

क्रम सं. Sl. No.	कस्बे की श्रेणी और नाम	भौतिक पक्ष Physical aspects			नाम और मार्ग की दूरी (कि. मी. में)		
		वर्षा (मि. मी. में) Rainfall (in m.m.)	तापमान (सेन्टीग्रेड में) Temperature (in centigrade)		राज्य मुख्यालय State HQ	जिला मुख्यालय District HQ	तहसील मुख्यालय Tahsil HQ
			अधिकतम Maximum	न्यूनतम Minimum			
1	2	3	4	5	6	7	8
1	III बिलासपुर	1280.6	44.2	2.4	लखनऊ Lucknow (298)	रामपुर Rampur (30)	बिलासपुर Bilaspur (0)
2	IV केमरी	1280.6	44.2	2.4	लखनऊ Lucknow (299)	रामपुर Rampur (21)	बिलासपुर Bilaspur (11)
3	V मसवासी	1280.6	44.2	2.4	लखनऊ Lucknow (330)	रामपुर Rampur (40)	स्वार Suar (10)
4	IV मिलक	1280.6	44.2	2.4	लखनऊ Lucknow (276)	रामपुर Rampur (23)	मिलक Milak (0)
5	I रामपुर	1280.6	44.2	2.4	लखनऊ Lucknow (315)	रामपुर Rampur (0)	रामपुर Rampur (0)
6	IV शाहाबाद	1280.6	44.2	2.4	लखनऊ Lucknow (320)	रामपुर Rampur (27)	शाहाबाद Shahabad (0)
7	IV स्वार	1280.6	44.2	2.4	लखनऊ Lucknow (320)	रामपुर Rampur (30)	स्वार Suar (0)
8	III टांडा	1280.6	44.2	2.4	लखनऊ Lucknow (330)	रामपुर Rampur (30)	स्वार Suar (31)

TOWN DIRECTORY

STATEMENT II

Physical Aspects and Location of Towns, 1979

Name of and road distance (in kms.) from			यातायात योग्य नदी/नहर (यदि 10 कि.मी. के अन्तर्गत हो) Navigable river/ canal (if within 10 kms.)	Class and name of town	क्रम सं० Sl. No.
एक लाख और उससे अधिक जनसंख्या वाला नजदीकी शहर Nearest city with population of one lakh and more	रेलवे स्टेशन Railway Station	बस मार्ग Bus Route			
9	10	11	12	2	1
रामपुर Rampur (30)	रामपुर Rampur (30)	बिलासपुर Bilaspur (0)	...	III Bilaspur	1
रामपुर Rampur (21)	रामपुर Rampur (21)	केमरी Kemri (0)	...	IV Kemri	2
रामपुर Rampur (40)	रामपुर Rampur (41)	मसवासी Maswasi (0)	...	V Maswasi	3
रामपुर Rampur (23)	मिलक Milak (0)	मिलक Milak (0)	...	IV Milak	4
मुरादाबाद Moradabad (30)	रामपुर Rampur (0)	रामपुर Rampur (0)	...	I Rampur	5
रामपुर Rampur (27)	रामपुर Rampur (27)	शाहाबाद Shahabad (0)		IV Shahabad	6
रामपुर Rampur (30)	रामपुर Rampur (31)	स्वार Suar (0)	...	IV Suar	7
रामपुर Rampur (30)	सोशानपुर Soshanpur (12)	टाँडा Tanda (0)	...	III Tanda	8

नगर निदेशिका

विवरण III

नगरपालिका वित्त, 1978-79

क्रम सं० Sl. No.	कस्बे की श्रेणी और नाम		नागरिक प्रशासन प्रास्थिति (1980 में) Civic administration status (in 1980)	प्राप्ति ('00 रुपयों में) Receipt (in Rupees '00)						
				करों आदि के द्वारा प्राप्त Receipt through taxes etc.	कराधान के अलावा नगरपालिका की सम्पति और शक्ति से प्राप्त राजस्व Revenue derived from municipal properties and powers apart from taxation	सरकारी अनुदान Government grant	ऋण Loan	अग्रिम Advance	अन्य स्रोत Other sources	कुल आय Total receipt
1	2		3	4	5	6	7	8	9	10
1	III	बिलासपुर	(न.क्षे.स.) T.C.	...	7,654	855	...	...	...	8,509
2	IV	केमरी	(न.क्षे.स.) T.C.	1,318	15	378	...	...	...	1,711
3	V	मसवासी	(न.क्षे.स.) T.C.	102	...	217	...	25	...	344
4	IV	मिलक	(न.क्षे.स.) T.C.	3,382	163	532	...	...	874	4,951
5	I	रामपुर	(न.पा.) M.B.	30,397	5,498	11,112	36	...	2,503	49,546
6	IV	शाहाबाद	(न.क्षे.स.) T.C.	3,000	300	...	...	...	...	3,300
7	IV	स्वार	(न.पा.) M.B.	1,333	3,512	353	...	...	...	5,198
8	III	टाँडा	(न.क्षे.स.) T.C.	...	84	3,450	100	...	...	3,634

TOWN DIRECTORY

STATEMENT III

Municipal Finance, 1978–79

व्यय ('00 रुपयों में) Expenditure (in Rupees '00)								
सामान्य प्रशासन General administration	जन सुरक्षा Public safety	जन स्वास्थ्य और सुविधायें Public health and conveniences	लोक निर्माण Public works	जन संस्थान Public institutions	अन्य Others	कुल व्यय Total expenditure	Class and name of town	क्रम सं० Sl. No.
11	12	13	14	15	16	17	2	1
...	...	...	3,515	...	335	3,850	III Bilaspur	1
...	...	...	330	8	952	1,290	IV Kemri	2
71	54	32	148	2	66	373	V Maswasi	3
765	363	1,092	1,030	...	440	3,690	IV Milak	4
8,099	2,972	28,588	6,984	180	2,025	48,848	I Rampur	5
400	200	2,000	600	...	50	3,250	IV Shahabad	6
993	187	1,926	3,052	49	258	6,465	IV Suar	7
717	...	1,782	912	...	398	3,809	III Tanda	8

नगर निदेशिका

विवरण IV

सार्वजनिक और अन्य सुविधायें, 1979

क्रम सं० Sl. No.	कस्बे की श्रेणी और नाम	नागरिक प्रशासन प्रास्थिति (1980 में) Civic administration status (in 1980)	जनसंख्या Population	अनुसूचित जातियों और अनुसूचित जनजातियों की जनसंख्या Scheduled castes and Scheduled tribes population	सड़क की लम्बाई (कि०मी० में) Road length (in kms.)	जल-मल निकासी व्यवस्था System of sewerage	शौचालयों की संख्या Number of latrines		
							पानी वाले Water borne	सेवा Service	अन्य Others
1	2	3	4	5	6	7	8	9	10
1	III बिलासपुर	(न.क्षे.स.) T.C.	20,032	1,112	PR(3.00) KR(12.00)	OSD	...	...	...
2	IV केमरी	(न.क्षे.स.) T.C.	13,537	291	KR(5.00)	OSD	...	...	...
3	V मसवासी	(न.क्षे.स.) T.C.	8,786	1,307	PR(2.00) KR(1.00)	OSD	...	...	...
4	IV मिलक	(न.क्षे.स.) T.C.	14,470	752	PR(5.00) KR(9.00)	OSD	...	...	...
5	I रामपुर	(न.पा.) M.B.	204,610	6,111	PR(140.00) KR(35.00)	OSD	...	17	...
6	IV शाहाबाद	(न.क्षे.स.) T.C.	18,313	2,497	PR(1.00) KR(4.00)	OSD	...	...	...
7	IV स्वार	(न.पा.) M.B.	14,935	361	PR(17.00) KR(4.00)	OSD	...	...	...
8	III टाँडा	(न.क्षे.स.) T.C.	20,424	331	PR(3.00) KR(2.00)	OSD	...	...	...

TOWN DIRECTORY

STATEMENT IV

Civic and other Amenities, 1979

मल निकासी की व्यवस्था Method of disposal of night soil	सुरक्षित पानी की आपूर्ति Protected water supply		अग्निशमन सेवा Fire fighting service	विद्युतीकरण (कनेक्शनों की संख्या) Electrification (Number of connections)					Class and name of town	क्रम सं० Sl. No.
	आपूर्ति का स्रोत Source of supply	संचयन की पद्धति तथा उसकी क्षमता (लीटर में) System of storage with capacity (in litres)		घरेलू Domestic	औद्योगिक Industrial	वाणिज्यिक Commercial	मार्ग प्रकाश Road lighting (Points)	अन्य Others		
11	12	13	14	15	16	17	18	19	2	1
WB,HL	T,TW	B,W.P (150,000)	रामपुर Rampur (30)	2,500	30	1,052	350	...	III Bilaspur	1
HL	T,TW	OHT (15,000)	रामपुर Rampur (21)	190	...	110	90	...	IV Kemri	2
WB	TW,W	...	रामपुर Rampur (40)	225	...	9	56	...	V Maswasi	3
HL,WB	T,TW	OHT (150,000)	रामपुर Rampur (25)	430	...	22	318	...	IV Milak	4
WB	T,WT	OHT (1,875,000)	हाँ Yes	22,719	948	1,208	2,820	...	I Rampur	5
HL	T,TW	...	रामपुर Rampur (27)	1,100	17	100	162	...	IV Shahabad	6
B,ST	T,TW	OHT (90,000)	रामपुर Rampur (30)	336	6	28	200	...	IV Suar	7
WB,HL	TW,W	...	रामपुर Rampur (29)	600	28	350	250	...	III Tanda	8

नगर निदेशिका

विवरण IV—अ

अधिसूचित मलिन बस्तियों में सार्वजनिक एवं अन्य सुविधाएँ, 1979

क्रम सं० Sl. No.	कस्बे की श्रेणी और नाम	मलिन बस्ती का नाम	मलिन बस्ती का क्षेत्रफल (वर्ग कि.मी. में) Area of Slum (in sq. kms.)	मलिन बस्ती की जनसंख्या Population of Slum	पक्की सड़कें (कि. मी. में) Paved Roads (in kms.)	जल-मल निकासी व्यवस्था System of Sewerage
1	2	3	4	5	6	7
			शून्य NIL			

TOWN DIRECTORY

STATEMENT IV—A

Civic and other amenities in notified Slums, 1979

शौचालयों की संख्या Number of latrines				मल निकासी की व्यवस्था Method of disposal of night soil	सुरक्षित पानी की आपूर्ति के लिए लगाए गये नल, सार्वजनिक नल No. of tap points/ public hydrants installed for supply of protected water	विद्युतीकरण (कनेक्शनों की संख्या) Electrification (No. of connections)			Name of slum	Class and name of town	क्रम सं० Sl. No.
व्यक्तिगत Private			सामुदायिक Community			घरेलू Domestic	मार्ग प्रकाश (प्वाइन्ट) Road lighting (Points)	अन्य Others			
पानी वाली सेवाएं Water borne	Services	अन्य Others									
8	9	10	11	12	13	14	15	16	3	2	1
शून्य NIL											

नगर निदेशिका

विवरण V

चिकित्सा, शैक्षिक, मनोरंजन और सांस्कृतिक सुविधायें, 1979

क्रम सं० Sl. No.	कस्बे की श्रेणी और नाम	जन-संख्या Population	चिकित्सा सुविधायें Medical Facilities		शैक्षिक Educational					
			अस्पताल/ डिस्पेन्सरी/ टी० बी० क्लीनिक आदि Hospitals/ Dispensaries/ T B. Clinics etc.	कालम 4 में नोट किये गये चिकित्सा संस्थाओं की संख्या Beds in Medical Institutions noted in column 4	कला/विज्ञान/ वाणिज्य कालेज (डिग्री एवं उच्च स्तरीय) Art/Science/ Commerce College (degree level and above)	आयु-विज्ञान कालेज Medical Colleges	इन्जी-नियरिंग कालेज Engineering Colleges	पॉली-टेक्निक Polytechnics	मान्यता प्राप्त शार्ट हैंड टाइप राइटिंग और व्यवसायिक प्रशिक्षण संस्थान Recognised Short hand Typewriting and Vocational Training Institutions	हायर सेकेन्ड्री-इन्टरमीडिएट, पी.यू.सी. (प्रि-यूनिवर्सिटी कालेज-जूनियर कालेज स्तर) Higher secondary/ Intermediate P.U.C. (Pre-university College/ Junior College level)
1	2	3	4	5	6	7	8	9	10	11
1	III बिलासपुर	20,032	PHC(1)	6	रामपुर Rampur (30)	मेरठ Meerut (180)	सहारनपुर Saharanpur (150)	रामपुर Rampur (30)	रामपुर Rampur (30)	2
2	IV केमरी	13,537	D(1)	5	रामपुर Rampur (21)	मेरठ Meerut (182)	सहारनपुर Saharanpur (140)	रामपुर Rampur (21)	रामपुर Rampur (21)	रामपुर Rampur (21)
3	V मसवासी	8,786	रामपुर ... (40)	...	रामपुर Rampur (40)	मेरठ Meerut (210)	सहारनपुर Saharanpur (220)	रामपुर Rampur (40)	रामपुर Rampur (40)	स्वार Suar (10)
4	IV मिलक	14,470	D(1)	5	बरेली Barielly (6)	मेरठ Meerut (182)	सहारनपुर Saharanpur (150)	रामपुर Rampur (23)	रामपुर Rampur (23)	1
5	I रामपुर	204,610	H(U-1,5) D (6) TB(1)	241	ASC(2)	मेरठ Meerut (150)	सहारनपुर Saharanpur (170)	2	Type (1)	4
6	IV शाहाबाद	18,313	PHC(1)	7	रामपुर Rampur (27)	मेरठ Meerut (175)	सहारनपुर Saharanpur (130)	रामपुर Rampur (27)	रामपुर Rampur (27)	1
7	IV स्वार	14,935	PHC(1)	6	रामपुर Rampur (30)	मेरठ Meerut (189)	सहारनपुर Saharanpur (216)	रामपुर Rampur (30)	रामपुर Rampur (30)	1
8	III टांडा	20,424	H(U-1) D(1)	... 6	रामपुर Rampur (30)	दिल्ली Delhi (150)	दिल्ली Delhi (150)	रामपुर Rampur (30)	रामपुर Rampur (30)	दासयाल Dashyal (10)

TOWN DIRECTORY

STATEMENT V

Medical, Educational, Recreational and Cultural facilities, 1979

सुविधायें facilities				कार्यरत महिलाओं के लिए हॉस्टल और उसमें सीटें Working women's hostels with number of seats	मनोरंजन और सांस्कृतिक सुविधाओं की संख्या No. of Recreational and Cultural facilities				Class and name of town	क्रम सं० Sl. No.
सेकेन्ड्री/मैट्रीकुलेशन Secondary/ Matriculation	जूनियर सेकेन्ड्री और मिडिल स्कूल Junior Secondary and Middle Schools	प्राइमरी स्कूल Primary Schools	व्यस्क साक्षरता कक्षायें/केन्द्र अन्य Adult literacy classes/ centres others		स्टेडियम Stadium	सिनेमा Cinema	रंगशाला/ड्रामा/समाज-सदन Auditoria/ Drama/ Community halls	वाचनालयों सहित सार्वजनिक पुस्तकालय Public libraries including Reading Rooms		
12	13	14	15	16	17	18	19	20	2	1
2	2	6	रामपुर Rampur (30)	...	...	1	...	...	III Bilaspur	1
1	1	2	रामपुर Rampur (21)	...	...	...	...	...	IV Kemri	2
1	2	3	1	...	...	...	...	...	V Maswasi	3
1	1	7	रथोंदा Rathonda (6)	...	...	1	...	...	IV Milak	4
12	17	89	2	...	1	5	1	PL(5)	I Rampur	5
1	धकिया Dhakiya (9)	2	1	...	...	...	...	...	IV Shahabad	6
1	2	5	1	...	...	3	...	...	IV Suar	7
1	2	6	1	...	...	1	...	...	III Tanda	8

क्रम सं० Sl. No.	कस्बे की श्रेणी और नाम	आयातित सबसे महत्वपूर्ण तीन वस्तुओं के नाम Name of three most important commodities imported			निर्यातित सबसे महत्वपूर्ण तीन वस्तुओं के नाम Name of three most important commodities exported		
		पहली 1st	दूसरी 2nd	तीसरी 3rd	पहली 1st	दूसरी 2nd	तीसरी 3rd
1	2	3	4	5	6	7	8
1	III बिलासपुर	डीजल Diesel	सीमेन्ट Cement	लोहे की सरिया Iron Rods	पोदीने का सत Menthol	चावल Rice	गेहूँ Wheat
2	IV केमरी	डीजल Diesel	कोयला Coal	पेट्रोल Petrol	पोदीने का सत Menthol	चावल Rice	चमड़ा Leather
3	V मसवासी	गन्ना Sugar Cane	अरण्डी Castor Seeds	तिलहन Oil Seeds	खाने का तेल Edible Oil	बीडी *Bidi*	धनियां Coriander Seeds
4	IV मिलक	डीजल Diesel	कोयला Coal	पेट्रोल Petrol	गेहूँ Wheat	चावल Rice	चीनी Sugar
5	I रामपुर	पोदीना Mentha	धान Paddy	कसीदाकारी का सामान Embroidery Goods	चाकू Knives	शराब Wine	पशुओं का चारा Fodder
6	IV शाहाबाद	गेहूँ Wheat	धान Paddy	गन्ना Sugar Cane	चीनी Sugar	चावल Rice	आटा Flour
7	IV स्वार	डीजल तेल Diesel Oil	नमक Salt	चाय Tea	मिर्चा Chillies	बीडी *Bidi*	चावल Rice
8	III टांडा	लकड़ी Wood	धान Paddy	दालें Pulses	चावल Rice	गेहूँ Wheat	आलू Potatoes

TOWN DIRECTORY

STATEMENT VI

Trade, Commerce, Industry and Banking, 1979

विनिर्मित सबसे महत्वपूर्ण तीन वस्तुओं के नाम Name of three most important commodities manufactured			बैंकों की संख्या Number of banks	कृषि ऋण समितियों की संख्या Number of agricultural credit societies	कृषि ऋण न देने वाली समितियों की संख्या Number of non-agricultural credit societies	Class and name of town	क्रम सं० Sl. No.
पहली 1st	दूसरी 2nd	तीसरी 3rd					
9	10	11	12	13	14	2	1
आरा मशीन Saw Machine	ईंट Bricks	चीनी Sugar	3	2	5	III Bilaspur	1
चावल Rice	ईंट Bricks	सरसों का तेल Mustard Oil	1	1	...	IV Kemri	2
बीडी *Bidi*	खाने का तेल Edible Oil	धनियां Coriander Seeds	...	...	...	V Maswasi	3
मिट्टी के बर्तन Earthen Pots	धान Paddy	चीनी Sugar	3	2	...	IV Milak	4
चाकू Knives	चावल Rice	पोदीने का सत Menthol	13	2	...	I Rampur	5
चीनी Sugar	चावल Rice	आटा Flour	3	...	...	IV Shahabad	6
बीडी *Bidi*	चावल Rice	कृषि यन्त्र Agricultural implements	2	1	...	IV Suar	7
चावल Rice	कृषि यन्त्र Agricultural implements	खाने का तेल Edible Oil	3	2	...	III Tanda	8

परिशिष्ट
APPENDIX

नगरों की अपवृद्धियाँ तथा उनकी जनसंख्या
Towns showing their outgrowths with population

क्रम सं० Sl. No.	स्थानीय कोड सहित नगर का नाम Name of town with location code	मुख्य नगर की जनसंख्या Population of core town	अपवृद्धि क्षेत्र Outgrowth	अपवृद्धि क्षेत्र की जनसंख्या Population of outgrowth
1	2	3	4	5
	लागू नहीं होता Not applicable			

Printwell Printers, Aligarh—Census, 1981—500

जनपद—रामपुर
District—Rampur

त्रुटि सूची
ERRATA

पृष्ठ सं० Page No.	विवरण Particulars	स्तम्भ सं० Col. No.	के लिए For	पढ़ें Read
1	2	3	4	5
XI	ग्रामों की संख्या योग No. of Villages Total	उत्तर प्रदेश Uttar Pradesh	124,193	124,246
	गैर आबाद Uninhabited		11,625	11,678
22	क्रम सं० Sl. No. 54	3	202	203
22	,, 58	2	रामपुर	रायपुर
22	,, 70	2	चन्दपुरी	चन्द्रपुरी
22	,, 90	2	दढियाल सहतमाली	दढियाल एहतमाली
23	,, 141	2	विजारखाटा नाथ	विजारखाता नार्थ
23	,, 154	2	मजरा सेन्डु	माजरा सेंदु
23	,, 163	2	महु नागर	महु नगर
23	,, 166	2	मानपुर चापट	मानपुर चापत
23	,, 168	2	माहुआ खेड़ा	महुआ खेड़ा
23	,, 184	2	मिलक नौखरी टाड़ा	मिलक नौखरीद-टांडा
23	,, 186	2	मिलक बुर्कुबुल्ला	मिलक बर्कुतुल्ला
23	,, 199	2	मुडिया सैदनगर	भुडिया सैदनगर
23	,, 203	2	मुस्तफाबाद निकट ढकलाबाद	मुस्तफाबाद निकट टकलाबाद
24	,, 242	2	शाहजादनगर	शहजादनगर
24	,, 257	2	सहपुरा	सदपुरा
24	,, 271	2	सौनकपुर	सोनकपुर
24	,, 281	2	हसनपुर सर्की	हसनपुर शर्गी
36	ग्राम कोड नं० Vill. Cod. No. 84	3	519.86	159.86
47	,, 181	12	टान्डा Tanda (I)	टान्डा Tanda (II)
51	,, 225	1	525	225
60	क्रम सं० Sl. No. 8	2	अलीनगर	अलीनगर (कोटा)
60	,, 52	2	गुलरिया टयूला	गुलरिया टयूल
60	,, 55	2	गोकल नगरी	गोकल नगर
60	,, 64	2	चाँदायन	चोंदायन
60	,, 70	2	टैमरा	टेमरा
60	,, 94	2	पजईया	पजइया
60	,, 97	2	बनवडिया	पनवड़िया

1	2		3	4	5
60	क्रम संख्या Sl. No.	102	2	पिपलिया अंहला	पिपलिया अहुला
61	,,	141	2	भैसिया ज्वाला	भैसिया ज्वालापुर
61	,,	144	2	भोलापुर जदीद	भोलापुर जादीद
61	,,	153	2	मिलिक माफी पईपुरा	मिलक माफी पईपुरा
61	,,	170	2	रवाना कन्नू	खाना कन्नू
61	,,	206	2	हयातनगर	हयातनगर गोधी
61	,,	208	2	हरईया खुर्द	हरईया
62	,,	211	2	हामिदाबाद	हामीदाबाद
67	ग्राम कोड नं० Vill. Cod. No.	6	17	0.04	0.40
67	,,	14	13	EO	ED
73	,,	68	16	13.09	163.09
90	क्रम सं० Sl. No.	42	2	कुम्हरिया	कुमहरिया
90	,,	47	2	खड़िया	खनड़िया
90	,,	49	2	खिमोत्था खेड़ा	खिमोतिया खेड़ा
90	,,	50	2	खिमोत्था बख्ती	खिमोतिया बख्ती
90	,,	55	2	गोहरपुर	गोहारपुर
90	,,	56	2	गाँगन नगला	गगन नगला
90	,,	60	2	चमरुब्बा	चमरऊआ
90	,,	69	2	टिकट गंग	टिकट गंज
90	,,	71	2	ठीटर	ठोटर
90	,,	74	2	ढक्का हाजीनगर	ढका हाजीनगर
90	,,	75	2	तालाबपुर	तालवपुर
90	,,	77	2	तुसड़िया	तुमड़िया
90	,,	86	2	दुर्ग नगला	दुरगु नगला
90	,,	89	2	धनूपुरा	धानुपुरा
90	,,	91	2	नगला गनेश	नगला नरेश
90	,,	92	2	नगला बासन नगली	नगला बन्स नगली
90	,,	94	2	नगलिया कसमगंज	नगलिया कासमगंज
90	,,	102	2	नौगवाँ	नौगाँव
91	,,	107	2	पनजाव नगर	पंजाव नगर
91	,,	110	2	परसूपुरा	परसूपुर
91	,,	111	2	पसियापुरा शुमाली	पसियापुरा नार्थ
91	,,	112	2	पसियापुरा जनूवी	वसियापुर जनूवी
91	,,	120	2	प्रानपुर	पीरानपुर
91	,,	121	2	फतेपुर	फत्तेपुर
91	,,	127	2	बगरूब्बा	बगरऊआ
91	,,	137	2	बागी	बगी
91	,,	141	2	बिज्जईया	बिजइया
91	,,	144	2	घाटमपुर	बेनजीरपुरा उर्फ घाटमपुर
91	,,	146	2	बैजनी	बेजनी
91	,,	149	2	भतपुरा	भटपुरा

1	2		3	4	5
91	क्रम संख्या Sl. No.	151	2	भमरूआ	भमरूब्बा
91	,,	158	2	मन्डयान उदयराज	मन्डईमान उदयराज
91	,,	161	2	मन्डयान बल्लू	मन्डईयान बल्लू
91	,,	162	2	मन्डयान रामी	मन्डईयान रामी
91	,,	163	2	मन्डयान शादी	मन्डईयान शादी
91	,,	170	2	मिलक आरिफ	मिलक अरिफ
91	,,	172	2	मिलक ईब्राहिमशाह	मिलक इब्राहीमशाह
91	,,	175	2	मिलक तहवरअली खाँ	मिलक तहव्वरअली खाँ
91	,,	177	2	मिलक निस्वी सिंह	मिलक निब्बी सिंह
91	,,	178	2	मिलक बदूला	मिलक बादुल्ला
91	,,	179	2	मिलक मिर्जाफय्याज	मिलक मिर्जाफईयाज
91	,,	181	2	मिलक सादो नगर	मिलक शादी नगर
91	,,	183	2	मिलक सिकरौल	मिलक सिकरोल
91	,,	184	2	मिलक हीसम	मिलक हाशम
91	,,	187	2	मुत्यापुरा	मुतियापुरा
91	,,	188	2	मुत्यापुरा	मुतियापुरा
91	,,	189	2	मुन्डिया	मुनडिया
91	,,	195	2	मेहन्दीनगर जनूबी	मेहदीनगर जनूबी
91	,,	196	2	मेहन्दीनगर कार्थ	मेहदीनगर नार्थ
91	,,	207	2	रेतगंज	रेटगंज
91	,,	208	2	लदौरा नरायणपुर	लदौरा नारायणपुर
92	,,	221	2	सनईया चक्र	सनईया चक
92	,,	231	2	सैद अलीगंज बंजरया	सैद अलीगंज बजरिया
92	,,	243	2	हरैटा	हरैठा
124	,,	47	2	चकरपुर भुड़	चकरपुर भुड़
124	,,	51	2	चन्दपुरा खुर्द	चन्द्रापुरा खुर्द
125	,,	129	2	भगवन्तपुर	भगतन्तपुर
125	,,	154	2	मायूरपपुर बडौली	मामूरपुर बडौली
125	,,	155	2	मितरपुर अहरौला	मितरपुर अहरोल
125	,,	162	2	मिलक फौजुल्ला नगर	मिलक फैजुल्ला नगर
125	,,	165	2	मुहीद्दीन नगर	मुहीउद्दी नगर
125	,,	180	2	रुस्मम नगर	रुस्तम नगर
125	,,	182	2	रेवड़ी कलां	खेड़ी कलां
125	,,	183	2	रेवड़ी खुर्द	खेड़ी खुर्द
125	,,	191	2	शेखपुरा	शेपुखुरा
132	ग्राम कोड नं० Vill. Cod. No.	43	2	थिरिया सालेपुर	ठिरिया सालेपुर
152	क्रम सं० Sl. No.	41	2	गदईया नियर हसू नगला	गदइया निकट हरसू नगला
152	,,	42	2	गदईया नियर हीन्ना नगला	गदइया निकट हीन्ना नगला
152	,,	53	2	चन्दपुरा कदीम	चन्द्रपुरा कदीम
152	,,	78	2	दुलीचन्दपुर	दुलीचन्द्रपुर
153	,,	117	2	बकैनिया भाट	बकैनिया भाट

1	2		3	4	5
153	क्रम संख्या Sl. No.	124	2	बारा नियर गजैजा	बारा निकट गजैता
153	,,	140	2	मिर्जापुर नियर चकरपुर	मिर्जापुर निकट चकरपुर
153	,,	141	2	मिर्जापुर नियर परम	मिर्जापुर निकट परम
153	,,	142	2	मिलक चन्दपुरा	मिलक चन्द्रपुरा
153	,,	155	2	मोहम्मदपुर जदीद	मोहम्मदपुर कदीम
153	,,	167	2	लखीमपुर विश्नू	लखीमपुर बिश्वू
158	ग्राम कोड नं० Vill. Cod. No.	30	4	2,364(400)	2.369(400)
159	,,	24	16	GC(65.58)	GC(65.56)
159	,,	28	17	44.78	49.78
159	,,	31	16	W(2.85)	W(2.83)
161	,,	42	12	केहरी	केमरी
163	,,	73	16	GC(63.64)	GC(63.54)
166	,,	110	4	43.(68)	435(68)
171	,,	136	16	W(4.45)O(13.57)	W(4.45)O(31.57)
172	,,	166	4	826(127)	926(127)
172	,,	173	3	139.19	137.19
172	,,	174	4	310(63)	311(63)
173	,,	169	12	रामपुर (29) Rampur	रामपुर (17) Rampur
173	,,	171	16	W(2.83)O(18.62)	W(2.83)O(10.62)
173	,,	172	16	O(10.92)	GC(10.94)
173	,,	172	19	8.09	8.10
173	,,	173	16	O(9.71)	O(0.71)
173	,,	174	16	O(40.87)	O(40.07)
173	,,	175	16	TWE(16.18)	TWE(16.10)
174	,,	178	4	338(7)	331(5)
174	,,	186	2	मिर्जापुर निकट परम	मिर्जापुर निकट पट्टी
174	,,	184	10	-(-5)	-(5-10)
175	,,	176	16	W(53.28)O(34.80)	W(50.28)GC(34.80)
175	,,	177	16	TW	TK
175	,,	178	16	TW	TWE
175	,,	179	12	रामपुर Rampur (36)	रामपुर Rampur (8)
175	,,	183	12	रामपुर Rampur (32)	रामपुर Rampur (31)
175	,,	183	16	O	G
175	,,	184	12	रामपुर (31)	रामपुर (25)
175	,,	186	16	W	TK
175	,,	186	2	Mirzapur Near Param	Mirzapur Near Patti
175	,,	187	16	TWE	GC
175	,,	189	13	EA	ED
175	,,	189	16	TK(4.45)	TK(4.25)
175	,,	191	16	O(25.90)	O(5.90)
175	,,	192	13	EA	ED
175	,,	193	13	EA	ED
175	,,	195	16	GC(12.55)O(41.68)	GC(12.50)O(41.60)
176	,,	201	2	भैसोड़ी	मेनसोडी
177	,,	196	16	GC(14.57)	GC(10.57)
177	,,	197	16	O(118.98)	O(115.98)