भारत की जनगणना 1981

शृंखला 11

मध्य प्रदेश

भाग XIII–ख

जनगणना

का

प्राथमिक सारांश

जिला जनगणना पुस्तिका

रायपुर जिला

के. सी. दुबे,
भारतीय प्रशासनिक सेवा
निदेशक जनगणना
मध्य प्रदेश

1981 CENSUS—PUBLICATION PLAN

(1981 Census Publications, Series 11 in All India Series will be published in the following parts)

GOVERNMENT OF INDIA PUBLICATIONS

Part I-A	Administration Report-Enumeration
Part I-B	Administration Report-Tabulation
Part II-A	General Population Tables
Part II-B	Primary Census Abstract
Part III	General Economic Tables
Part IV	Social and Cultural Tables
Part V	Migration Tables
Part VI	Fertility Tables
Part VII	Tables on Houses and Disabled Population
Part VIII	Household Tables
Part IX	Special Tables on Scheduled Castes and Scheduled Tribes
Part X-A	Town Directory
Part X-B	Survey Reports on selected Towns
Part X-C	Survey Reports on selected Villages
Part XI	Ethnographic Notes and special studies on Scheduled Castes and Scheduled Tribes
Part XII	Census Atlas
Paper 1 of 1982	Primary Census Abstract for Scheduled Castes and Scheduled Tribes
Paper 1 of 1984	Household Population by Religion of Head of Household

STATE GOVERNMENT PUBLICATIONS

Part XIII-A&B District Census Handbook for each of the 45 districts in the State.
(Village and Town Directory and Primary Census Abstract)

विषय सूची

CONTENTS

			पृष्ठ Pages
1	प्राक्कथन	Foreword	i–iv
2	प्रस्तावना	Preface	v–vi
3	जिले का नक्शा	District Map	
4	महत्वपूर्ण आंकड़े	Important Statistics	vii
5	विश्लेषणात्मक टिप्पणी	Analytical Note	ix–xxxix
	व्याख्यात्मक टिप्पणी, अनुसूचित जाति और अनुसूचित जनजाति की सूची (संशोधन), विधेयक 1976; जिला जनगणना पुस्तिका का इतिहास और क्षेत्र। विश्लेषणात्मक टिप्पणी	Notes & Explanations: List of Scheduled Castes and Scheduled Tribes Order (Amendment) Act, 1976, History and Scope of District Census Handbook, Analytical Note	
	तहसीलों के नक्शे	Tahsil Maps	
6	वर्णक्रमानुसार ग्रामों की सूची	Alphabetical List of Villages	1–125
	(i) बलोदा बाजार तहसील		1–15
	(ii) रायपुर तहसील		15–24
	(iii) महासमुन्द तहसील		24–42
	(iv) धमतरी तहसील		42–52
	(v) बिन्द्रानवागढ़ तहसील		52–63
		(i) Baloda Bazar Tahsil	64–78
		(ii) Raipur Tahsil	78–86
		(iii) Mahasamund Tahsil	86–104
		(iv) Dhamtari Tahsil	104–113
		(v) Bindranawagarh Tahsil	114–125

पृष्ठ Pages

7	जनगणना का प्राथमिक सारांश	PRIMARY CENSUS ABSTRACT	126-361
	रायपुर जिले का सारांश	Raipur District Abstract	126-133
	(i) बलोदा बाजार तहसील (ग्रामीण)	Baloda Bazar Tahsil (Rural)	134-181
	(नगरीय)	(Urban)	182-185
	(ii) रायपुर तहसील (ग्रामीण)	Raipur Tahsil (Rural)	186-213
	(नगरीय)	(Urban)	214-223
	(iii) महासमुन्द तहसील (ग्रामीण)	Mahasamund Tahsil (Rural)	224-283
	(ग्रामीण)	(Urban)	284-289
	(iv) धमतरी तहसील (ग्रामीण)	Dhatari Tahsil (Rural)	290-323
	(नगरीय)	(Urban)	324-325
	(v) बिन्द्रानवागढ़ तहसील (ग्रामीण)	Bindranawagarh Tahsil (Rural)	326-361
8	परिशिष्ट-नगरीय प्राथमिक जनगणना सारांश	APPENDIX-Urban Primary Census Abstract	362-399
9	अनुसूचित जाति का प्राथमिक जनगणना सारांश	Primary Census Abstract of Scheduled Castes	400-403
10	अनुसूचित जनजाति का प्राथमिक जनगणना सारांश	Primary Census Abstract of Scheduled Tribes	404-407
11	परिशिष्ट-विकास खण्डवार प्राथमिक जनगणना सारांश	APPENDIX-Development Blockwise Primary Census Abstract	408 -411

प्राक्कथन

जनगणना संगठन द्वारा राज्य सरकारों की ओर से संकलित जिला जनगणना पुस्तिका जनगणना की एक बहुमूल्य उपलब्धि है। जिला जनगणना पुस्तिका की योजना निर्माताओं, प्रशासकों, विद्वानों और अनुसधान कर्त्ताओं को बार-बार आवश्यकता होती है। अन्य बातों के साथ-साथ इस पुस्तिका का उपयोग निर्वाचन क्षेत्रों के परिसीमन, स्थानीय स्तरों के निर्धारण और क्षेत्रीय योजनायें बनाने में भी किया जाता है। यह पुस्तिका जिला प्रशासन चलाने में भी सहायक होती है। जिला जनगणना पुस्तिका ही एक मात्र ऐसा प्रकाशन है जिससे ग्रामीण क्षेत्रों के ग्राम स्तर तक के एवं प्रत्येक नगरीय क्षेत्र के वार्ड वार प्राथमिक जनगणना सार के आंकड़े उपलब्ध होते हैं। इसमें ग्रामों और नगरों आदि में उपलब्ध आंतरिक सुविधाओं के बारे में भी जानकारी मिलती है।

जिला जनगणना पुस्तिका की शृंखलाओं का प्रारम्भ 1951 की जनगणना में किया गया था। इसमें जिले के प्रत्येक ग्राम और नगर का प्राथमिक जनगणना सार और जनगणना की महत्वपूर्ण सारणियां थीं। 1961 के दौरान जिला जनगणना पुस्तिका के विषय क्षेत्र का विस्तार किया गया। इसमें जिले का विस्तृत ब्यौरा, प्रशासनिक सांख्यिकी, जनगणना सारणियां और प्राथमिक जनगणना सार को मिलाकर ग्राम और नगर निर्देशिका भी शामिल की गई। 1971 की जिला जनगणना पुस्तिका की शृंखलाओं को तीन भागों में बांटा गया था। क–भाग में ग्राम और नगर निर्देशिका, ख–भाग में ग्राम और नगर का प्राथमिक जनगणना सार और ग–भाग में विश्लेषणात्मक रिपोर्ट, प्रशासनिक सांख्यिकी, जिला जनगणना सारणियां, प्राथमिक जनगणना सार पर आधारित कुछ विश्लेषणात्मक रिपोर्ट और ग्रामों के बारे में वहां उपलब्ध सुविधाओं के आंकड़े शामिल थे। तथापि, कुछ राज्यों में इसमें केवल जिला जनगणना सारणियां ही दी गई थी। कुछ ऐसे भी मामले थे जहां संकलन और मुद्रण में देरी होने से उक्त पुस्तिका प्रकाशित हो नहीं की गई।

1981 की जिला जनगणना पुस्तिका के फार्म तैयार करते समय ग्राम और नगर निर्देशिका के फार्मों में कुछ नए कालम जोड़कर उन्हें फिर से तैयार किया गया। उक्त फार्म बनाते समय 1971 के आंकड़ों की तुलनात्मकता को भी ध्यान में रखा गया है। ग्रामों में बिजली की आपूर्ति के अलावा बाकी उपलब्ध सभी सुविधाओं को ग्राम निर्देशिका में इस अनुदेश के साथ दिखाया गया है कि यदि कोई विशिष्ट सुविधा किसी ग्राम में उपलब्ध नहीं है तो जिस भी निकटतम ग्राम में उक्त सुविधा उपलब्ध है, तो उसकी दूरी भी बताएं। ग्राम निर्देशिका के फार्मों को पुनः तैयार करते समय ग्रामीण क्षेत्र में उपलब्ध समस्त आंतरिक सुविधाओं, विशेषकर सुविधाओं और भूमि उपयोग की किस्मों के बारे में और व्यापक आंकड़े समाविष्ट करने से यह आशा की जाती है कि इससे माइक्रोस्तरीय योजना की आवश्यकता और पूरी हो सकेगी। इससे न केवल स्थानीय क्षेत्रों में योजना तैयार करने में सहायता मिलेगी अपितु माल और सेवाओं को भी विनियमित करने और विकास प्रक्रिया में क्षेत्रीय असंतुलन को कम करने में भी सहायता मिलेगी। संशोधित न्यूनतम आवश्यकता कार्यक्रम की कुछ आवश्यकताओं की पूर्ति के लिये संबंधित जानकारी की कुछ नई मदें जोड़ी गई है। ये नई मदें है : प्रौढ़ शिक्षा केन्द्र, प्राथमिक स्वास्थ्य-उप केन्द्र ग्रामों में सामुदायिक स्वास्थ्य कार्यकर्त्ताओं संबंधित मदों को उक्त उद्देश्य को ध्यान में रखते हुए ग्राम निर्देशिका में जोड़ा गया है। किसी गाँव में आने-जाने के साधनों के बारे में जो नया मद जोड़ा गया है उसका अभिप्राय जिले के उन ग्रामों की जानकारी एकत्रित करनी है जिसमें आना जाना बहुत कठिन है अर्थात जो अगम्य है। एक नया कालम "कुल जनसंख्या और परिवारों की संख्या" को यह ज्ञात करने के लिये जोड़ा गया है कि उनके गांव की जनसंख्या और परिवार संख्या कितनी है और उनके अनुसार कितनी सुविधाएं उपलब्ध हैं। दो नये परिशिष्ट और जोड़े गए है जिनमें से एक उन ग्रामों के बारे में है जहां कोई सुविधा उपलब्ध नहीं है तथा दूसरी, कुल जनसंख्या के अनुपात में अनुसूचित जाति और अनुसूचित जनजाति की जनसंख्या से संबंधित है।

नगर निर्देशिका के फार्मों में भी कुछ संशोधन किए गए हैं जिससे कि कुछ मदों के बारे में जानकारी मिल सके और न्यूनतम आवश्यकता कार्यक्रम की आवश्यकताओं की पूर्ति हो सके। इसी उद्देश्य को ध्यान में रखते हुए श्रेणी–I श्रेणी–II के कस्बों की गन्दी बस्तियों में नागरिक और अन्य सुविधाओं के बारे में एक नया विवरण (विवरण–IV क) जोड़ा गया है। आशा की जाती है कि इससे प्राप्त जानकारी आयोजकों को गन्दी बस्तियों के सुधार के लिये कार्यक्रम तैयार करने में सहयोग देगी। इसी बात को ध्यान में रखते हुए नागरिक और अन्य सुविधाओं के बारे में विवरण IV में अनुसूचित जातियों और अनुसूचित जनजातियों से संबंधित कालम और विवरण-V में शैक्षिक सुविधाओं के अंतर्गत प्रौढ़ शिक्षा कक्षाएं / केन्द्रों के बारे में अन्य बातों के साथ-साथ

कालम जोड़े गए हैं। नगर निर्देशिका में एक महत्वपूर्ण परिवर्तन सभी सातों विवरणों में कस्बे की श्रेणी के बारे में है। देश के नगरीय क्षेत्रों, में उपलब्ध आंतरिक सुविधाओं की जानकारी का कस्बे की श्रेणी को ध्यान में रखते हुए सर्वोत्तम विश्लेषण किया जा सकता है। कुछ विवरणों में नागरिक प्रशासन की स्थिति और जनसंख्या के कालम जोड़ने से भी इस उद्देश्य की पूर्ति होती है।

1981 की जनगणना में भरी गई व्यक्तिगत पर्चियों के आर्थिक और अन्य प्रश्नों में जो भी परिवर्तन किए गए, उन्हीं परिवर्तनों को ध्यान में रखते हुए ग्रामों और नगरों के प्राथमिक जनगणना सार के फार्म तैयार किए गए हैं।

1981 की जिला जनगणना पुस्तिका के प्रकाशन में विलम्ब न हो, इस बात को ध्यान में रखते हुए उक्त खण्ड के भाग–क में ग्राम एवं नगर निर्देशिका तथा भाग–ख में ग्राम एवं नगर का प्राथमिक जनगणना सार और तहसील / कस्बा स्तरों तक जनगणना का प्राथमिक सारांश के साथ अनुसूचित जातियों और अनुसूचित जनजातियों के प्राथमिक जनगणना सार को भी सम्मिलित किया गया है। जिला जनगणना पुस्तिका के महत्व को संवर्धित करने के लिये उसके प्रारम्भ में एक विस्तृत विश्लेषणात्मक टिप्पणी दी गई है जिसमें विभिन्न इनसेट सारिणियां सम्मिलित हैं जो प्राथमिक जनगणना सार और अन्य सुविधाओं से संबंधित गैर जनगणना आंकड़ों पर आधारित है। प्रकाशन को पुनः और उपयोगी बनाने की दृष्टि से उपयुक्त स्थानों पर जिला और तहसील/पुलिस स्टेशन/सामुदायिक विकास खण्डों आदि के मानचित्रों को लगाया गया है। मानचित्रों में इनकी सीमाएं और अन्य महत्वपूर्ण विशेषताएं दिखाई गई हैं।

यह प्रकाशन राज्य सरकार और जनगणना संगठन के संयुक्त प्रयास का फल है। राज्य में आंकड़ों का संकलन श्री के. सी. दुबे निदेशक जनगणना परिचालन, मध्यप्रदेश के मार्गदर्शन पर राज्य सरकार की ओर से किया गया है। राज्य सरकार ने ही इसके मुद्रण का खर्च वहन किया है। इस प्रकाशन की योजना, रूपरेखा और इसके समन्वय का कार्य मेरे कार्यालय में सामाजिक अध्ययन प्रभाग में उप महारजिस्ट्रार श्री एन. जी. नाग द्वारा किया गया। डा. बी. के रॉय, उप महारजिस्ट्रार(मानचित्र)ने मानचित्रों को तैयार करने में तकनीकी मार्गदर्शन किया। जनगणना निदेशालयों से प्राप्त आंकड़ों की संवीक्षा श्री एम. एम. दुआ, अनुसंधान अधिकारी के मार्गदर्शन में मुख्यालय के सामाजिक अध्ययन प्रभाग में की गई। इस परियोजना से संबंधित सभी कर्मचारियों को मैं धन्यवाद देता हूं।

नई दिल्ली
26 अप्रैल, 1982

पी. पद्मनाभ
भारत के महारजिस्ट्रार

FOREWORD

The district census handbook (DCH), compiled by the census organisation on behalf of the State governments, is one of the most valuable products of the Census. The DCH is constantly referred to by planners, administrators, academicians and researchers. It is inter-alia used for delimitation of constituencies, formulation of local level and regional plans and as an aid to District administration. The district census handbook is the only publication which provides Primary Census Abstract (PCA) data upto village level for the rural areas and wardwise for each city or town. It also provides data on infrastructure and amenities in villages and towns etc.

The district census handbook series was initiated during the 1951 Census. It contained important census tables and PCA for each village and town of the district. During 1961 Census the scope of the DCH was enlarged and it contained a descriptive account of the district, administrative statistics, census tables, and a village and town directory, including PCA. The 1971 DCH series was planned in three parts. Part-A related to village and town directory, Part-B to village and town PCA and Part-C comprised analytical report, administrative statistics, district census tables and certain analytical tables based on PCA and amenity data in respect of villages. However, in some states it was confined to district census tables and in a few cases altogether given up due to delay in compilation and printing.

While designing the format of 1981 DCH series some new features along with the restructuring of the formats of village and town directory have been attempted. At the same time, comparability with the 1971 data has also been kept in view. All the amenities except power supply in the village have been brought together in the village directory with the instruction that in case an amenity is not available in the referrent village the distance in broad ranges from the nearest place where the amenity is available may be given. The restructuring of the format of the village directory and incorporating more exhaustive data on infrastructure aspect particularly in relation to amenities and land-use pattern is expected to further meet the need of micro level planning for rural areas. It is expected to help not only in local area planning but regulating the provision of goods and services as well so as to minimise the regional imbalances in the process of development. A few new items of information have also been introduced to meet some of the requirements of the Revised Minimum Needs Programme. Such new items of information as adult literacy centres, primary health sub-centres, and community health workers in the village have been introduced in the village directory with this objective in mind. The new item on approach to the village is to have an idea about the villages in the district which are inaccessible. A new column, "total population and number of households" has been introduced to examine the correlation of the amenities with the population and number of households they serve. Addition of two more appendices listing the villages where no amenities are available and according to the proportion of scheduled castes and scheduled tribes population to the total population has also been made with this view in mind.

The formats of the town directory have also been modified to meet the requirements of the Minimum Needs Programme by providing information on a few new items. A new statement on civic and other amenities in slums in class-I and Class-II towns (Statement IV-A) has been introduced with this objective in mind. It is expected that this will help the planners to chalk out programmes on provision of civic amenities for the improvement of slums. The columns on Scheduled Castes and Scheduled Tribes population in statement IV relating to civic and other amenities and adult literacy classes/centres under educational facilities in statement V are also added *inter-alia* with this

view. A significant addition is class of town in all the seven statements of the town directory. The infrastructure of amenities in urban areas of the country can be best analysed by taking the class of towns into consideration. The addition of the columns on civic administration status and population in a few statements also serves this purpose.

The format of the primary census abstract for the villages and towns has been formulated in the light of changes in the economic and other questions canvassed through the individual slip of 1981 census.

In order to avoid delay in publication of 1981 DCH series it has been so designed that Part—A of the volume contains village and town directory and Part—B the PCA of villages and towns including the Scheduled Castes and Scheduled Tribes PCA upto Tahsil/Town levels. At the beginning of the DCH a detailed analytical note supported by a number of inset tables based on PCA and non-census data in relation to the infrastructure has been introduced to enhance its value. The district and tahsil/police station/C D Block etc. level maps depicting the boundaries and other important features have been inserted at appropriate places, to further enhance the value of the publication.

This publication is a joint venture of the State Government and the Census Organisation. The data have been collected and compiled in the State under the direction of Shri K. C. Dubey, the Director of Census Operations, Madhya Pradesh on behalf of the State Government which has borne the cost of printing. The task of planning, designing and coordination of this publication was carried out by Shri N. G. Nag, Deputy Registrar General (Social Studies) of my office. Dr. B. K. Roy, Deputy Registrar General (Map) provided the technical guidance in the preparation of the maps. Data received from census Directorates have been scrutinised in the Social Studies Division at the headquarters under the guidance of Shri M. M. Dua, Senior Research Officer. I am thankful to all who have contributed in the project.

P. PADMANABHA
REGISTRAR GENERAL, INDIA

New Delhi
the 26th April, 1982.

PREFACE

One of the most important publications of the Census are the District Census Handbooks. This publication was begun in this caption since 1951 Census. But prior to this, a similar publication was released in the Census earlier than 1951. That publication was on the title of Village Statistics and it contains only village names and total population thereof. The 1951 Census could, therefore, be said to represent a significant step in the process of making detailed Census statistics available down upto the village level.

In fact the District Census Handbook is the most important publication at the Census and it also perhaps the most widely used. Also perhaps this is the only publication used at the micro-level down upto the tahsil and development block.

The form of the District Census Handbook has gone considerable change since 1951. This is basically due to the growing demand for more information. For the purpose of convenience as well as with a view of making the basic statistics available with the data users as early as possible the District Census Handbooks have been split into 2 parts, Part-A contains the Introductory Note on the district and Town/Village Directory. This volume will be found useful to get almost all the non-Census statistics available at one place. Part—B also contains an introductory note and the Primary Census Abstract.

One of the innovation of the present Census has been in terms of allotment of Location Code numbers to the villages. In the earlier Censuses the location code system was such that the villages of a Patwari Circle were found at different serial numbers. Since the Patwari Circle still remains an important administrative unit, the location code numbers have been so given in the present Census that it may be possible to locate all the villages of a particular Patwari Circle at one place one below the other.

When the planning for the present census was started in 1979 the tahsils were still revivable as an important unit of the administration, the whole planning was, therefore, done taking tahsil as the unit. It was during the course of the census that some requests were informally received for making blockwise data available. Since these requests were received very late and were also received only in an informal manner, it has not been possible to disturb the original planning of villages arranged according to the location code numbers taking tahsil as one unit. However, additional exercise has been done and in addition to the tahsil figures blockwise figures have also been indicated. It is hoped that the availability of these blockwise data will enhance the utility of this publication.

It is hoped that this handbook will provide the basic statistical support to executive and developmental administration. It is needless to state that the proper implementation of policy depends on the ability of the administration authorities concerned.

It may be remembered that the villagewise area figures given in the Primary Census Abstract and the Village Directory are those based on the village papers while the tahsil totals given in PCA are obtained from the Land Records department which in many cases exclude forest area.

The statistics that are contained in the district census handbooks are the result of a massive and marathon exercise in the compilation and tabulation of voluminous statistics. The compilation of the statistics contained in this volume was carried out by 9 Regional Tabulation Offices each under a Regional Deputy Director of Census Operations. These Regional Offices were run with the help of purely temporary staff-roughly about 1,500 Tabulators, about 250 Checkers and about 80 Supervisors. I am grateful to my colleagues, the Regional Deputy Directors and those temporary staff for the speed and accuracy in the editing and basic compilation of more than nearly 522 lakh slips and nearly 1 lakh of household schedules. The compilation of village directory was taken up at the headquarters and I am equally grateful to the officers and staff who have worked whole heartedly on the job in a collective and co-operative venture. It is not possible nor fair to name in this. The maps contained in the handbook have been prepared in the Cartographic Section of my office. However, the analytical note has been prepared by Shri M. G. Mohril, Assistant Director of Census Operations.

I am thankful to all who have contributed to bring this publication possible. The census organisation is also grateful to the Government of Madhya Pradesh for having been so kind as to undertake the publication of these handbooks and to the Controller, Printing and Stationery, Madhya Pradesh, Bhopal and his staff for the printing arrangements made. The inspiration behind this ambitious venture is that of our indefatigable Registrar General, Shri P. Padmanabha to whom we are all deeply grateful. Our thanks are also due to Shri N. G. Nag, Deputy Registrar General (Social Studies) for all the help that we received from him and his section.

K. C. DUBEY
Director of Census Operations,
Madhya Pradesh.

Bhopal
Janmashtami, 31 Aug. 1983.

IMPORTANT STATISTICS

			MADHYA PRADESH	Raipur District
Population	**Total**	Persons	**52,178,844**	**3,079,476**
		Males	**26,886,305**	**1,532,692**
		Females	**25,292,539**	**1,546,784**
	Rural	Persons	41,592,385	2,550,251
		Males	21,266,321	1,259,403
		Females	20,326,064	1,290,848
	Urban	Persons	10,586,459	529,225
		Males	5,619,984	273,289
		Females	4,966,475	255,936
Decennial Population Growth Rate 1971–81			25.27	17.83
Area (Sq. Kms.)			443,446.0	21,258.0
Density of population (Per Sq. Km.)			118	145
Sex-ratio (Number of Females per 1,000 males)			941	1,009
Literacy rate		Persons	27.87	30.84
		Males	39.49	44.90
		Females	15.53	16.84
Percentage of urban population to total population			20.29	17.19
Percentage to total population				
(i)	Main Workers	Persons	38.41	45.66
		Males	53.52	54.67
		Females	22.35	36.74
(ii)	Marginal Workers	Persons	4.52	3.53
		Males	0.96	0.89
		Females	8.30	6.13
(iii)	Non-Workers	Persons	57.07	50.81
		Males	45.52	44.44
		Females	69.35	57.13
Break-up of Main workers (percentage among main workers)				
(i)	Cultivators	Persons	51.96	49.68
		Males	53.81	48.31
		Females	47.28	51.71
(ii)	Agricultural Labourers	Persons	24.24	30.06
		Males	17.81	24.32
		Females	40.61	38.53
(iii)	Household Industry	Persons	3.52	2.35
		Males	3.36	2.34
		Females	3.93	2.34
(iv)	Other workers	Persons	20.28	17.91
		Males	25.02	25.03
		Females	8.18	7.42
Percentage of Scheduled Castes population to total population		Persons	14.10	13.77
		Males	14.16	13.70
		Females	14.04	13.84
Percentage of Scheduled Tribes population to total population		Persons	22.97	18.56
		Males	22.33	18.27
		Females	23.66	18.84
Number of occupied residential houses			8,929,190	549,782
Number of Villages		Total	76,603	4,006
		Inhabited	71,429*	3,853
		Uninhabited	5,174 **	153
Number of Towns			327	10

* Includes 77 inhabited villages which have been treated wholly as urban outgrowth of nearby City/Town.

**Includes 58 uninhabited villages of which Abadi Area have been merged in nearby City/Town.

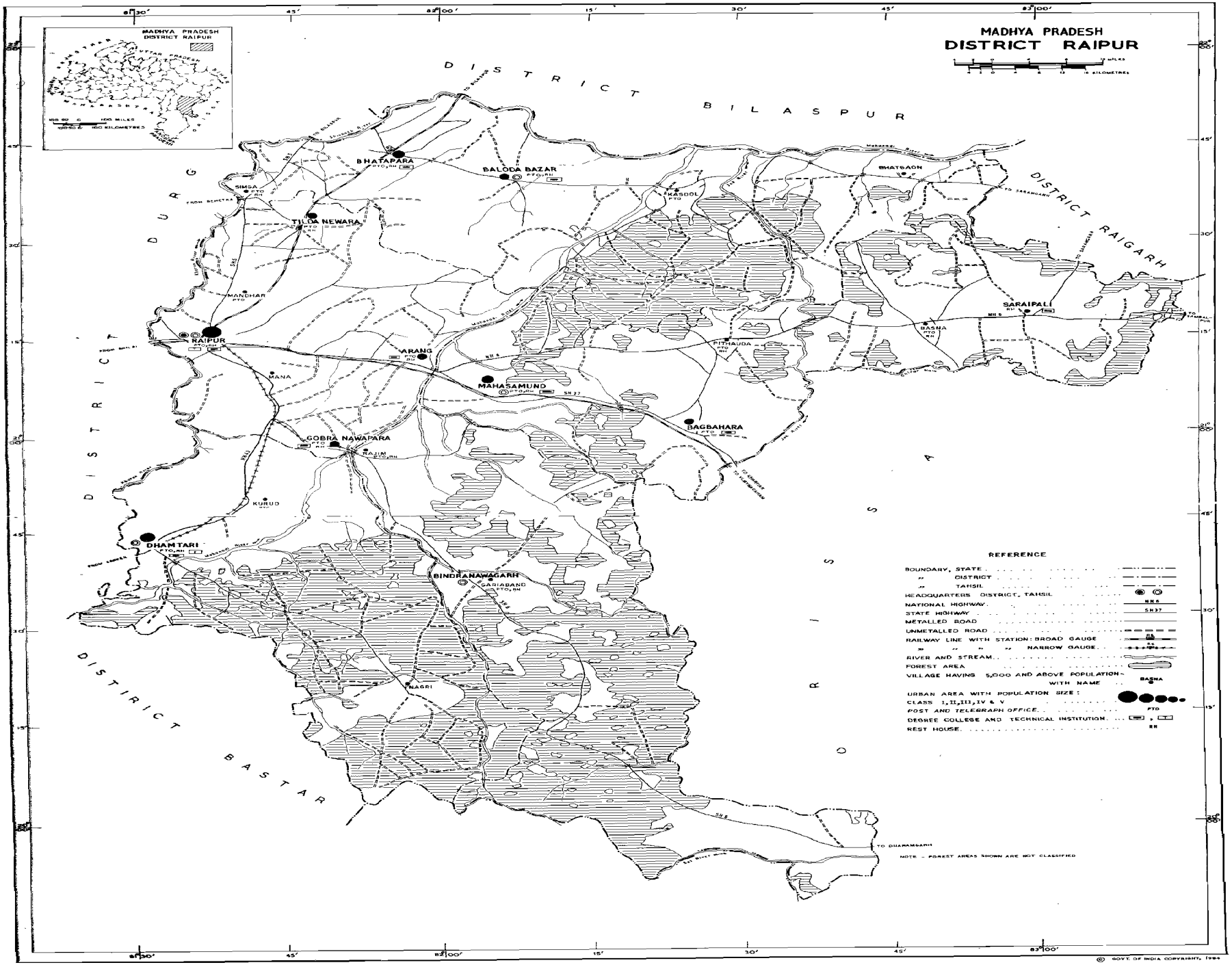

© GOVT. OF INDIA COPYRIGHT, 1984

विश्लेषणात्मक टिप्पणी

ANALYTICAL NOTE

NOTES AND EXPLANATIONS

This note gives the meanings and explanations of terms and concepts used in this handbook. This is necessary because, without a proper grasp of the meanings of such simple concepts as building, house, household, workers etc., it is not possible to appreciate the data presented in the handbook. Thus one who does not know that an unpretentious hut in the thick of Bastar forests with unplastered bamboo walls and a thatch roof and with space hardly enough for two cots is not a bit less of a building than the Indian versions of the sky scrapers in one of the metropolitan cities, or that a central jail housing all manner of criminals and shady characters is as much a household as the household of the most pious and god-fearing citizen in the State, may not be able to appreciate what exactly the figures represent.

Concepts and Definitions

Rural/Urban :

It has been the tradition of the Indian Census to present the census data for rural and urban areas separately. In fact, in all the Censuses throughout the world this classification of census data into rural and urban units is generally recognized. However, distinction between rural and urban is not yet amenable to a single definition which would be applicable to all countries.

The definition of an urban unit at the 1971 Census was as follows —

(a) All places with a municipality, corporation, cantonment board or notified town area ;

(b) All other places which satisfied the following criteria.

  (i) A minimum population of 5,000 ;

  (ii) At least 75 per cent of male working population engaged in non-agricultural pursuits ; and

  (iii) A density of population of at least 400 per sq. km. (1,000 per sq. miles).

The same criteria is retained at the 1981 census also that comparability with the previous census could be ensured and which should provide basis for analysing of figures and urbanization in the country. But it has to be remembered that the urban criterion of 1981 varies slightly from that of 1961 and 1971 censuses is that the males working in activities such as fishing, logging, etc. were treated as engaged in non-agricultural activity and therefore contributed to the 75% criterion in 1961 and 1971 censuses, whereas in the 1981 census these activities are treated as on par with cultivation and agricultural labour for the purpose of this criterion.

Applying the criteria described above, a list of 327 towns was finalised and it is these 327 towns which are treated as urban areas for the purpose of 1981 census. The additional Secretary to the Govt. of India in the Ministry of Home Affairs sent a letter to the Chief Secretaries of the State Governments as back as 10th May, 1979, requesting them to ensure that no changes are made in jurisdiction and boundaries of municipalities and revenue villages, tahsils, sub-divisions and districts during the period from 1-1-1980 to 30-6-1981. However, subsequent to our finalization of rural and urban frame the State Government in the Local Government Department notified many places as notified areas and municipalities. Such places have not been treated as towns for the purpose of census and the secretary to Government in the Local Government Department had agreed to this arrangements. Similarly, the State Government raised the status of 6 municipal committees to that of municipal corporations. These new municipal corporations are also treated as municipal committees.

While dealing with the subject of rural and urban break up mention may be made of the area under the Special Area Development Authority. The Special Area Development Authority have been constituted under the Madhya Pradesh Nagar Tatha Gram Nivesh Adhiniyam, 1973 and they enjoy the power to function as a municipality so far as the municipal management of that area is concerned. The limits of these Special Areas include large portions of rural areas comprising number of villages

situated around the core town or village of such Special area. For example, Orchha is a SADA area in Tikamgarh district but there is no town in this area. Similarly, Malanjkhand in Balaghat district, Bhedaghat in Jabalpur district, Mandav in Dhar district and similar other cases are SADA areas but there is no urban area within that. The objective of the SADA areas perhaps is to control the future development of these areas in a planned manner and that is all. It was, therefore, not considered desirable to treat such SADA areas at par with other urban bodies like municipal corporations, municipal committees etc., and only that part of it is treated as urban which is really so. As such in the Korba SADA area only Korba town has been treated as urban and rest of the area remains in the rural frame.

Urban Agglomeration:

Apart from town/city the 1971 concept of urban agglomeration is also adopted for the 1981 census. Very often large railway colonies, university campuses, port areas, military camps etc., come up outside the statutory limits of the city or town but adjoining it. Such areas may not by themselves qualify to be treated as towns but if they form a contiguous spread with the town, they are outgrowths of the town and deserve to be treated as urban. Such towns together with their outgrowths have been treated as one urban unit and called 'urban agglomeration'. An urban agglomeration may constitute :—

(a) A city with continuous outgrowth, (the part of outgrowth being outside the statutory limits but falling within the boundaries of the adjoining village or villages);

(b) One town with similar outgrowth or two or more adjoining towns with their outgrowths as in (a) ; or

(c) A city and one or more adjoining towns with their outgrowths all of which form a continuous spread.

Standard Urban Area :

A new concept of Standard Urban Area introduced in 1971 census will also be followed for the 1981 Census. The essential requirements for the constitution of a Standard Urban Area are—

(i) it should have a core town of a minimum population of 50,000, (ii) the contiguous areas made up of other urban as well as rural administrative units should have mutual socio-economic links with the core town and (iii) in all probability this entire area should get fully urbanised in a period of two or three decades. Certain Standard Urban Areas were determined on this basis in 1971 and some basic data were presented for 1951, 1961 and 1971 for such areas and their components. Similar data have been presented for the Standard Urban Areas in 1981 also. The idea is to present basic data for those areas for four to five decades so that the urbanisation process in those areas can be studied. However, there have been minimum changes in the constituent units of the Standard Urban Areas of 1981 Census as compared to those of 1971, but the list of SUA remaines unchanged.

Size Class of Towns :

The urban areas are classified into 6 classes referred to as towns of Class I to VI. The classification is shown below—

Class I	100,000 and above
Class II	50,000 to 99,999
Class III	20,000 to 49,999
Class IV	10,000 to 19,999
Class V	5,000 to 9,999
Class VI	Less than 5,000

It is customary to treat a town having a population of 1 lac and above as a city.

Census House :

A Census House is a building or part of a building having a separete main entrance from the road or common courtyard or staircase, etc., used or recognised as a separate unit. It may be occupied or vacant. It may be used for a residential or non-residential purpose or both.

If a building had a number of flats or blocks which were independent of one another having separate entrances of their own from the road or a common staircase or a common courtyard leading to a main gate, they have been considered as separate census houses.

In some cases, however, it was difficult to apply the definition strictly. For example, in an urban area, a flat has five rooms, each having direct

entrance to common staircase the or courtyard which by definition had to be treated as five census houses. If all these five rooms were found occupied by single household entire flat was treated as one census house. In such cases singleness of use was taken into consideration to avoid undue proliferation of the number of census houses.

An occupied residential census house means a census house which is actually used for residential purposes, either wholly or partly by one or more households.

Household :

The term household in census is defined as a group of persons who commonly live together and would take their meals from a common kitchen unless the exigencies of work prevented any one of them from doing so. There may be a household of persons related by blood or a household of unrelated persons or having a mix of both. Examples of unrelated households are boarding houses, messess, hostels, residential hotels, rescue homes, jails, "Ashrams" etc., These are called institutional households. There may be one member households two member households or multi - member households. For census purposes, each one of these types is regarded as a 'household'.

There are three types of households viz, normal, institutional and houseless households. A houseless household is that which is normally found to be residing on the road side, pavements, in hume pipes under staircases, or in open, temple, mandaps, platforms and the like. Institutional households have been explained above. Those households which do not fall in the category of institutional household and houseless household have been categorised as normal households, The enumerator was required to indicate in the Household Scheduled whether the household belonged to 'Institutional household' or 'Houseless household'. For institutional 'I' was written against the question 'Type of household' and 'O' was indicated in the case of houseless household. For normal household, no entry was required to be made.

The enumeration of institutional households was done in the manner the normal households were enumerated during the enumeration period from 9th February to 28th February, 1981. The houseless households were enumerated on the night of 28th February, 1981.

Scheduled Castes and Scheduled Tribes

Scheduled Castes and Scheduled Tribes are those found in the Notification of Scheduled Castes/ Scheduled Tribes Order (Amendment) Act, 1976 (108 of 1976). By this amendment, area restrictions for most of the Scheduled Castes and Scheduled Tribes have been removed. However, the area restriction still remains in respect of Dhobi (in Bhopal, Raisen and Sehore districts) : Kotwal and Pardhi (in Bhind, Dhar Dewas, Guna, Gwalior, Indore, Jhabua, Khargone, Mandsaur, Morena, Rajgarh, Ratlam, Shajapur, Shivpuri, Ujjain and Vidisha Districts) and Kumhar (in Chhatarpur, Datia, Panna, Rewa, Satna, Shahdol, Sidhi and Tikamgarh districts) Scheduled Castes. Likewise Keer and Pardhi Scheduled Tribes are still restricted only in Bhopal, Raisen and Sehore districts ; Mina in Sironj sub-division of Vidisha district ; Panika in Chhatarpur, Datia, Panna, Rewa, Satna, Shahdol, Sidhi, and Tikamgarh districts; Pardhi. Bahelia, Bahellia, Chita Pardhi, Langoli Pardhi. Phanse Pardhi, Shikari, Takankar, Takia [in (1) Bastar, Chhindwara, Mandla, Raigarh, Seoni and Surguja districts, (2) Baihar tahsil of Balaghat district, (3) Betul and Bhainsdehi tahsils of Betul district, (4) Bilaspur and Katghora tahsils of Bilaspur district, (5) Durg and Balod tahsils of Durg district, (6) Chowki, Manpur and Mohala Revenue Inspector's Circles of Rajnandgaon district, (7) Murwara, Patan and Sihora tahsils of Jabalpur district, (8) Hoshangabad and Sohagpur tahsils of Hoshangabad and Narsimhpur districts, (9) Harsud tahsil of Khandwa district, (10) Bindra-Nawagarh, Dhamtari and Mahasamund tahsils of Raipur district.]

Persons belonging to the castes/tribes mentioned above found in the districts other than those where Scheduled have not been treated as scheduled castes or scheduled tribes as the case may be. It may be mentioned here that scheduled castes can be belong to the Hindu or the Sikh religion only, while the scheduled tribes belong to any religion. The list of Scheduled Castes and Scheduled Tribes relating to Madhya Pradesh relevant to 1981 census has been given immediately after this note as Annexure—1.

Literates and Educated Persons :

A person who can both read and write with understanding in any language is treated as literate.

A person who can merely read but cannot write, is not literate. It is not necessary that a person who is literate should have received any formal education or should have passed any minimum educational standard.

The test for literacy was necessary only when the enumerator had any doubt about any person returning as 'literate'. The test for literacy was ability to read any portion of the Enumerator's Instruction Booklet and to write a simple letter. Ability merely to sign one's name was not considered adequate to qualify a person as being able to write with understanding. If a person claimed to be literate in some other language with which the enumerator was not familiar, the respondent's word was taken as correct.

All children of the age of 4 years or less were treated as illiterate even if they might be going to school and had picked up reading and writing a few words.

Classification of workers by Industrial Category :

At the 1981 Census, the questions which were canvassed in the Individual slip to elicit information on economic characteristics of the population were as follows :—

(i) Q. 14A Worked any time at all last Year ?
Yes
No. (H/ST/D/R/B/I/O)

Q. 14B If yes in 14A, did you work for major part of last year ? Yes(1)/No (2)

ii Q. 15A Main activity last year ?
Yes in 14B (C/AL/HHI/OW)
No in 14B (H/ST/D/R/B/I/O)

Q. 14B Yes–Any other work any time last year ?
15B Yes (C/AL/HHI/OW)/No
Q. 14B No—Work done any time last year ?
(C/AL/HHI/OW)

iii Q. 16–If No in 14A or 14B, seeking/available for work ? Yes (1)/No (2).

The above questions were formulated after detailed discussion at the Data User's Conference and technical groups. At the 1961 and 1971 Censuses, the economic questions were based on different approaches, namely, usual status and current status, were adopted with reference period of one year and one week for seasonal and for regular work, respectively. Current status approach was thought to be irrelevant in the context of our country where usual status of a worker is considered to be more appropriate.

The above questions are in three parts and have been designed in such a way that first of all it attempts to divide the population into two broad groups viz.,

(1) those who have worked any time at all during the last year, and (2) those who have not worked at all.

The latter group consists of the non-workers. This information is obtained in Q. 14-A. Having classified the population into two groups, the next attempt has been to classify those who have worked any time into Main workers and Marginal workers, on the basis of time spent on work as well as secondary work, if any, of the Main workers. If a person had worked for six months or more (180 days or more) he was treated as Main worker and if the period of work was less than six months he was regarded as a Marginal worker. In Q. 15B details of secondary work or marginal work are obtained. Finally an attempt has been made to determine whether those who are non-workers or marginal workers are seeking or are available for work.

It will thus be seen that these questions on economic aspects have been so designed as to identify all workers, full time workers or seasonal workers or marginal workers and non-workers with reference to the activities during the last one year period prior to the date of enumeration.

The various terms and definitions used in collecting the economic data have been explained briefly in the following paragraphs.

Definition of work :

Work has been defined as participation in any economically productive activity. Such participation may be physical or mental in nature. Work involves not only actual work but also effective supervision and direction of work.

For persons on regular employment or engaged in regular type of work, temporary absence during the reference period on account of illness, holiday, temporary closure, strike etc., was not a disqualification for treating them as workers.

Persons under training, such as apprentices, with or without stipends or wages were also treated as workers. In the case of a person who had been offered work but had not actually joined, he was not treated as a worker. Rent receivers, pensioners etc., were not treated as economically active unless they also engaged themselves in some economic activity.

In all these questions, the reference period is the one year ; preceding the date of enumeration. Certain types of work such as agriculture, household industry like *gur* making etc., carried on either throughout the year or only during certain seasons or part of the year, depending on the local circumstance. In all such cases the reference period has been the broad time span of the agricultural seasons preceding the enumeration.

Main Workers :

The main workers are those who have worked for a major part of the year preceding the enumeration. Main activity of a person who was engaged in more than one activity was reckoned in terms of time disposition. For example, if a person had worked as daily wage labourer for 4 months, as an agricultural labourer for 1 month and as cultivator for 2 months, he was treated as a Main worker on the basis of total time spent on work and his main activity have been reckoned as Daily Wage Labourer since he spent major part of his time on work in this activity than as cultivator or agricultural labourer.

Marginal Workers :

Marginal workers are those who have worked any time at all in the year preceding the enumeration but have not worked for a major part of the year. For example, if a person who is mostly doing household duties, or is mainly a student, or mainly a dependent or a rentier or a beggar and the like who is basically a non-worker had done some work at some time during the reference period, he was treated as a marginal worker.

Non-Workers :

Non-workers constitute of householders, students, dependents, retired persons or rentiers, beggars, inmates of institutions, unemployed persons etc. They are persons who have not worked any time at all in the year preceding the enumeration.

Main activity of workers :

The main activity of workers has been classified into four categories viz., cultivator, agricultural labourer, household industry and other work in the PCA at the 1981 census. A significant departure has, therefore, been made this time while presenting the data on economic activity which relate to only four broad categories indicated above as against nine industrial categories of the 1961 and the 1971 censuses. The nine categories of the 1971 census were—(i) Cultivator, (ii) Agricultural labourers, (iii) Livestock, Forestry, Fishing, Hunting and Plantations, Orchards and allied activities, (iv) Mining, (v) Manufacturing, Processing and servicing with sub-categories—(a) At Household Industry and (b) Other than Household Industry, (vi) Construction, (vii) Trade and Commerce, (viii) Transport, Storage and Communications, and (ix) Other Services. The correspondence between the categories of 1981 and 1971 are as under—

1981 Category	1971 Category
I	I
II	II
III	V(a)
IV	III,IV,V(b),VI,VII,VIII & IX

Cultivator :

For purposes of census a person is working as cultivator if he or she is engaged either as employer, single worker or family worker in cultivation of land owned or held from Government or held from private persons or institutions for payment in money, kind or share.

Cultivation involves ploughing, sowing and harvesting and production of cereals and mille crops such as wheat, paddy, jowar, bajra, ragi etc., and other crops such as sugarcane, groundnuts tapioca, etc. and pulses, raw jute and kindered fibre crop, cotton etc., and 'does not' include fruit growing, vegetable growing or keeping orchards or groves or working of plantation like tea, coffee, rubber, cinchona, opium and other medicinal plantations.

Agricultural Labourer:

Persons working in another person's land for wages in money, kind or share have been treated as agricultural labourers. An agricultural labourers has no risk in the cultivation and he has no right of lease or contract on land on which he works.

Household Industry:

Household Industry is defined as an industry conducted by the head of the household himself/ herself and or by the members of the households at home or within the village in rural areas and only within the precincts of the house where the household lives in urban areas. The larger proportion of workers in a household industry should consist of members of the household including the head. The industry should not be run on the scale of registered factory which would qualify and has to be registered under the Indian Factories Act.

Household Industry relates to production, processing, servicing, repairing or making and selling (but not merely selling) of goods such as handloom weaving, dyeing, carpentry, bidi rolling, pottery manufacture, bicycle repairing, blacksmithing, tailoring etc. It does not include professions such as a pleader or doctor or barber or 'dhobi' even if such professions are run at home by members of the household.

Other workers:

All workers, *i.e.* those who have been engaged in some economic activity during the last one year, who are not cultivators or agricultural labourers or in household industry are 'other workers'. The type of workers that come under this category include factory workers, plantation workers, those in trade, commerce, business, transport, mining, construction, political or social work, all government servants, municipal employees, teachers, priests, entertainment artists etc.

ANNEXURE I

MADHYA PRADESH

[The Scheduled Castes and Scheduled Tribes Orders (Amendment) Act, 1976]

Dated the 18th September, 1976

Scheduled Castes

1 Audhelia.
2 Bagri, Bagdi.
3 Bahna, Bahana.
4 Balahi, Balai.
5 Banchada.
6 Barahar, Basod.
7 Bargunda.
8 Basor, Burud, Bansor, Bansodi, Bansphor, Basar.
9 Bedia.
10 Beldar, Sunkar.
11 Bhangi, Mehtar, Balmik, Lalbegi, Dharkar.
12 Bhanumati.
13 Chadar.
14 Chamar, Chamari, Bairwa, Bhambi, Jatav, Mochi, Regar, Nona, Rohidas, Ramnami, Satnami, Surjyabanshi, Surjyaramnami, Ahirwar, Chamar Mangan, Raidas.
15 Chidar.
16 Chikwa, Chikvi.
17 Chitar.
18 Dahait, Dahayat, Dahat.
19 Dewar.
20 Dhanuk.
21 Dhed, Dher.
22 Dhobi (In Bhopal, Raisen and Sehore districts).
23 Dohor.
24 Dom, Dumar, Dome, Domar, Doris.
25 Ganda, Gandi.
26 Ghasi, Ghasia.
27 Holiya.
28 Kanjar.
29 Katia, Patharia.
30 Khatik.
31 Koli, Kori.
32 Kotwal (In Bhind, Dhar, Dewas, Guna, Gwalior, Indore, Jhabua, Khargone, Mandsaur Morena, Rajgarh, Ratlam, Shajapur, Shivpuri, Ujjain, and Vidisha districts).
33 Khangar, Kanera, Mirdha.
34 Kuchbandhia.
35 Kumhar (In Chhatarpur, Datia, Panna, Rewa, Satna, Shahdol, Sidhi and Tikamgarh districts).
36 Mahar, Mehra, Mehar.
37 Mang, Mang Garodi, Mang Garudi, Dankhni Mang, Mang Mahasi, Madari, Garudi, Radhe Mang.
38 Meghwal.
39 Moghia.
40 Muskhan.
41 Nat, Kalbelia, Sapera, Navdigar, Kubutar.
42 Pardhi (In Bhind, Dhar, Dewas, Guna, Gwalior, Indore, Jhabua, Khargone, Mandsaur, Morena, Rajgarh, Ratlam, Shajapur, Shivpuri Ujjain and Vidisha Districts).
43 Pasi,
44 Rujjhar.
45 Sansi, Sansia,
46 Silawat.
47 Zamral.

Scheduled Tribes

1 Agariya.
2 Andh.
3 Baiga.
4 Bhaina.
5 Bharia Bhumia, Bhuinhar Bhumia, Bhumiya, Bharia, Paliha, Pando.
6 Bhattra.
7 Bhil, Bhilala, Barela, Patelia.
8 Bhil Mina.
9 Bhunjia.
10 Biar, Biyar.
11 Binjhwar.
12 Birhul, Birhor.
13 Damor, Damaria.
14 Dhanwar.
15 Gadaba, Gadba.
16 Gond : Arakh, Arrakh, Agaria, Asur, Badi Maria, Bada Maria, Bhatola, Bhimma, Bhuta Koilabhuta, Koliabhuti, Bhar, Bisonhorn Maria, Chota Maria, Dandami Maria, Dhuru,

Dhurwa, Dhoba, Dhulia, Dorla, Gaiki, Gatta Gatti, Gaita, Gond Gowari, Hill Maria, Kandra, Kalanga, Khatola, Koitar, Koya, Khirwar Khirwara, Kucha Maria, Kuchaki Maria, Madia, Maria, Mana, Mannewar, Moghya, Mogia, Monghya, Mudia, Muria, Nagarchi, Nagwanshi, Ojha, Raj, Sonjhari Jhareka, Thatia, Thotya, Wade Maria, Vade Maria, Daroi.

17 Halba, Halbi.

18 Kamar.

19 Karku.

20 Kawar, Kanwar, Kaur, Cherwa, Rathia, Tanwar, Chattri.

21 Keer (In Bhopal, Raisen and Sehore districts).

22 Khairwar, Kondar.

23 Kharia.

24 Kondh, Khond, Kandh.

25 Kol.

26 Kolam.

27 Korku, Bopchi, Mouasi, Nihal, Nahul, Bondhi Bondeya.

28 Korwa, Kodaku.

29 Majhi.

30 Majhwar.

31 Mawasi.

32 Mina (In Sironj sub-division of Vidisha district)

33 Munda.

34 Nagesia, Nagasia.

35 Oraon, Dhanka, Dhangad.

36 Panika (In Chhatarpur, Datia, Panna, Rewa, Satna, Shahdol, Sidhi and Tikamgarh districts.)

37 Pao.

38 Pardhan, Pathari, Saroti.

39 Pardhi (In Bhopal, Raisen and Sehore districts)

40 Pardhi, Bahelia, Bahellia, Chita Pardhi, Langoli Pardhi, Phanse Pardhi, Shikari, Takankar Takia [In (1) Bastar, Chhindwara, Mandla, Raigarh, Seoni and Surguja districts, (2) Baihar tahsil of Balaghat district. (3) Betul and Bhainsdehi tahsils of Betul district, (4) Bilaspur and Katghora tahsils of Bilaspur district, (5) Durg and Balod tahsils of Durg district, (6) Chowki, Manpur and Mohla Revenue Inspectors' Circles of Rajnandgaon district, (7) Murwara, Patan and Sihora tahsils of Jabalpur district, (8) Hoshangabad and Sohagpur tahsils of Hoshangabad district and Narsimhapur district, (9) Harsud tahsil of Khandwa district, (10) Bindra-Nawagarh, Dhamtari and Mahasamund tahsils of Raipur district.]

41 Parja.

42 Sahariya, Saharia, Seharia, Sehria, Sosia, Sor.

43 Saonta, Saunta.

44 Saur.

45 Sawar, Sawara.

46 Sonr.

HISTORY AND SCOPE OF DISTRICT CENSUS HANDBOOK

The History of the District Census Handbook could be traced from the 'Village lists' brought out for every district in 1901 and 'village statistics' for every district 1911. But this was discontinued in 1921 and 1931. In 1941, however 'village statistics' were brought out by then Central Provinces and Berar Government. It was for the first time in 1951 the practice of bringing out a single volume known as the District Census Handbook, giving villagewise statistics and other census tables for the district at the cost of the State Government was initiated and is continuing since then.

The District Census Handbook, compiled by the Census Organisation on behalf of the State Government is one of the most important publications of the census and is widely used by planners, administrators, academicians and researchers.

The scope of the District Census Handbook has gone considerable change since 1951. In 1951, the District Census Handbooks contained only the Primary Census Abstract and the Census tables. In view of the usefulness of this publication, improvements were made in 1961 by including non-census data like climate, agriculture, co-operation industry, education, health etc., as also an 'Introductory Note' for each district. Unfortunately, the desire to make the district census handbook more comprehensive delayed its publication. Therefore, in 1971, it was decided to publish the district census handbook in three parts in order to release the maximum data as and when finalised. Part A contained the Village Directory which gives villagewise non-census statistics of land use, area and amenities available within the village. Part B contained the villagewise Primary Census Abstract and Part C contained varlous administrative statistics. Part A and B were, however, published in one volume since it was economical to do so as data for both the parts became available early. Parts A and B were published separately in Hindi and English versions. Collection of data for Part C was cumbursome and it took unduly long time in its finalisation, and ultimately this publication had to be abondoned in view of the enormous delay in its printing.

In 1981 census, with a view to avoid delay in bringing out of DCH series, the part containing the administrative statistics has been dropped. Thus the present series of District Census Handbook consists of two volumes viz., DCHB Part A and DCHB Part B. Part A contains the village/Town Directory and Part B contains the Town/Villagewise Primary Census Abstract of the concerned district.

Part A–Village Directory contains information about the name of village, total area of village, total p pulation and number of households in the village, amenities like education, medical, drinking water, post and telegraphs, market day, communications, approach to village, distance from the nearest town, power supply, staple food, land use, places of religious, historical and archaeological interest etc.

In addition there are four appendices to the Village Directory as under—

(1) Tahsilwise abstract of educational, medical and other amenities.

(2) Land utilization data in respect of census towns.

(3) Tahsilwise list of villages where no amenities are available, and

(4) Tahsilwise list of villages according to the proportion of Scheduled Castes/Scheduled Tribes population by ranges.

The last two appendices have been included for the first time in 1981 Census. Appendix III will be helpful for planning input in areas/villages where basic infrastructure is lacking and Appendix IV will be helpful for planning welfare programmes for Scheduled Castes/Scheduled Tribes at micro level, particularly in relation to area development orientation programmes.

Similarly the Town Directory contains seven statements as below—

Statement I—Status and growth history.

Statement II—Physical aspects and location of towns.

Statement III—Municipal Finance.

Statement IV—Civic and other amenities.

Statement IV-A—Civic and other Amenities in Notified Slums.

Statement V—Medical, educational, recreational and cultural facilities.

Statement VI–Trade, Commerce & Industry and Banking.

An additional statement IV-A is meant only for Class-I and Class II towns giving the civic and other amenities in notified slums. This statement has been introduced for the first time in 1981 census.

Part B—The town/villagewise Primary Census Abstract gives the basic data like area of the village occupied residential houses, total number of households, population by sex, as also the sexwise population of Scheduled Castes and Scheduled Tribes, literacy and population by sex into four broad industrial categories viz, cultivators, agricultural labourers, household industry and other workers marginal workers and non-workers.

The inclusion of primary Census Abstract relating to the Scheduled Castes and Scheduled Tribes at the tahsil/town level is another important feature of the DCHB series of 1981 census.

An appendix containing Development Block-wise—'Vikas Khandwar' totals of PCA figures has also been included.

ANALYTICAL NOTE

Raipur district, the biggest district in terms of population and third largest in respect of area is situated in the Chhattisgarh Region of the State and occupies the south eastarn part of the upper Mahanadi basin and large belt of hilly areas to the eastern and southern part of Madhya Pradesh. The district is situated between latitudes 19°50' and 21°53' N and longitudes 81°25' and 83°38' E. The district is bounded on the north by Bilaspur, on the south by Koraput district of Orissa State, on the east by Kalahandi and Sambalpur districts of same State and by Durg district on the west. Sarangarh tahsil of Raigarh district and Kanker tahsil of Bastar district lie to the north-east and south-west direction respectively. The greatest length of the district from north to south is about 228 kms. and greatest width is 173 kms.

Till 1906 Raipur was the biggest district in the erstwhile Central Provinces. In 1906 the constitution of Raipur district was entirely altered by the formation of the new District of Durg in which the western portion of Raipur district comprising the whole of Durg tahsil and portions of the then Simga and Dhamtari tahsils were included. At the same time an area of 706 sq. miles was transferred to Raipur from Bilaspur, rivers Seonath and Mahanadi becoming the boundary of the new district, The new Raipur district was divided into four thasils of Raipur, Dhamtari, Mahasamund and Baloda Bazar. The then Simga tahsil was abolished and Baloda-Bazar became the headquarters of new tahsil created out of the eastern part of old Simga tahsil, and areas transferred from Bilaspur district and Raipur tahsil. Another new tahsil with headquarters at Mahasamund was created to include the small Khalsa area around it and the Zamindari tract including Deobhog and Saraipali. In 1953 in Mahasamund tahsil which was too large a tahsil having 1,673 villages was split up into the persent Mahasamund and Bindranawagarh tahsils with headquarters at Gariabad, Bindranawagarh tahsil was thus created by taking 668 villages from Mahasamund and 21 villages from Dhamtari tahsil There are thus now 5 tahsils in Raipur district.

The following table gives the population, number of villages and towns in the district.

TABLE 1

Population, Number of Villages and Towns, 1981

Sl. No.	Name of Tahsil	Population									No. of villages		No. of Towns
		Total			Rural			Urban			Total	Inhabited	
		P	M	F	P	M	F	P	M	F			
1	2	3	4	5	6	7	8	9	10	11	12	13	14
1	Baloda Bazar Tahsil	672,581	331,530	341,051	629,055	309,486	319,569	43,526	22,044	21,482	958	943	2
2	Rajpur Tahsil	923,363	467,990	455,373	542,266	269,945	272,321	381,097	198,045	183,052	530	526	4
3	Mahasamund Tahsil	662,754	327,271	335,483	613,949	302,384	311,565	48,805	24,887	23,918	1,176	1,116	3
4	Dhamtari Tahsil	473,361	234,044	239,317	417,564	205,731	211,833	55,797	28,313	27,484	644	617	1
5	Bindranawagarh Tahsil	347,417	171,857	175,560	347,417	171,857	175,560	..	..	..	698	651	..
Total :		**3,079,476**	**1,532,692**	**1,546,784**	**2,550,251**	**1259,403**	**1290,848**	**529,225**	**273,289**	**255,936**	**4,006**	**3,853**	**10**

Population :

Raipur district is the largest district in the State in terms of population. It contains 5.90 per cent of the State's population. It is 9,8 times bigger than the smallest district, Datia in population. Bastar district is 1.6 times bigger than Raipur district in area but Raipur district is 1.6 times bigger in terms of population. The district extends over an area of 21,258 sq. kms, whereas Bastar district covers 39,114 sq. kms, area, which in turn constitute 4.79 and 8.82 per cent of the State area respectively. Populationwise the Raipur district has 3,079,476 persons while Bastar district has 1842,854 persons which in turn constitute 5.90 and 3.53 per cent of the State population, respectively. Among the tahsils of the district, Mahasamund is the biggest tahsil in the district as far as area in concerned. Next bigger tahsil is Baloda Bazar followed by Raipur. Bindranawagarh ranks fourth in area while Dhamtari tahsil is smallest tahsil in the district as far as area is concerned. Population wise Raipur tahsil is by far the largest tahsil in sheer size of population. About 30 per cent population of the district is in Raipur tahsil. Baloda Bazar tahsil ranks second while Mahasamund tahsil comes next. Dhamatri with 15.37 per cent district population ranks 4th while Bindranawagarh tahsil with 11.28 per cent of district population stands last. Incidentally it may be pointed out here that Raipur is the 5th largest tahsil in the State; the other four tahsils being Durg (1,053,417), Jabalpur (1,048,973), Bilaspur (995,342) and Indore (970,410). But these tahsils have big urban centres in them Durg tahsil has 48.99 per cent urban population where as Jabalpur tahsil contains 75.00 per urban population of the tahsil. Indore tahsil has 85.46 per cent urban population while Raipur and Bilaspur tahsils have 41.27 and 23.39 per cent urban population respectively. As far as rural population is concered Bilaspur tahsil is the biggest tahsil in the State followed by Baloda Bazar, Mahasamund and Raipur in that order.

Rural-Urban Population

There are 10 towns in the district. All the tahsil except Bindranawagarh have urban centres in it. Raipur tahsil has four towns viz, Raipur, Tilda Newara, Gobra Nawapura and Arang. Baloda Bazar has two towns in it Baloda Bazar and Bhatapara. The eastern tahsil Mahasamund has three towns in it. They are Mahasamund, Saraipali and Bagbahra, Dhamtari has only one town of the same name. Bindranawagarh is entirely rural tahsil and does not posses any urban centre in it. Raipur and Dhamtari are towns since 1901. Bhatapara was classified as town in 1921 whereas four places viz. Mahasamund, Gobra Nawapara, Tilda Newaras and Baloda Bazar were declared as towns in 1961. Arang was town in 1901 and continued till 1961 Census but was declassfied in 1971 Census. It has regained urban Status in 1981. Saraipali is town since 1971. Of the 10 towns in the district Raipur is class I town and Dhamtari class II town. Bhatapara and Mahasamund are class III towns. Gobra Nawapura, Tilda Newara, Bagbahara, Baloda Bazar and Arang are class IV towns. Saraipali is Class V town. 17.18 per cent population of the district is of urban inhabiting in as many as 10 towns. Highest percentage of urban population is in Raipur tahsil. About 41 per cent population of the tahsil resides in urban areas of the tahsil. Incidentally 72 per-cent urban population of the district is in Raipur tahsil alone. Dhamtari tahsil has 11.78 per cent of its population as urban. Baloda Bazar and Masamund are less urbanised and possess only 6.47 and 7.36 per-cent of its population as urban respectively. The population of Raipur town was 32,114 in 1901 which by 1981 increased to 338,245. In other words the population of the town increased by 953 per cent during the course of eighty years. In 1951 the population of the town was 89,804. Thus there has been an increase of 179.64 per cent during 50 years. There has been a spurt in the population of the town during 1951-81. The increase in population of the town during 1951-81 has been 276.6 per cent. The reasons for the spurt may be due to repaid growth of industrialization after independence in the wake of fuller utilization of the mineral and human resources, coming up of ancillary units due to establishment of Bhilai Steel plant, setting up of cement factory at Mandhar, and the emergence of Railway Wagon repairs Workshop at Raipur.

In 1901 the population of the district, as it is now constituted was 974,953. Since then it has been steadily increasing. The growth of the district population since 1901 to 1981 is shown in the table below.

Variation in Population

Year	Persons	Decade Variation	Percentage Decade variation
1901	924,953	..	..
1911	1,171,976	+197,023	+20.21
1921	1,243,165	+ 71,189	+ 6.07
1931	1,366,681	+123,516	+ 9.94
1941	1,516,686	+150,005	+10.98
1951	1,640,006	+123,320	+ 8.13
1961	2,002,004	+361,998	+22.07
1971	2,613,531	+611,527	+30.55
1981	3,079,476	+465,945	+17.83

The population of the district increased by 215.86 per cent during 1901 to 1981. Highest growth was recorded during the decade 1961-71, whereas in the decade 1911 to 21 the decadal growth was only + 6.07 per cent . During the decade State and Division puplation registered negative growth.

During the period 1901–81, the rural population of the district increased by 175.05 per cent while there has been 1008.00 per cent growth in urban population. The variation in rural and urban population during 1901 to 1981 is shown below :-

Percentage Variation of Population 1901-81

Total / Rural / Urban	1901 to 1981	1971 to 1981	1961 to 1971	1951 to 1961	1941 to 1951	1931 to 1941	1921 to 1931	1911 to 1921	1901 to 1911
Total	+215.86	+17.83	+30.55	+22.07	+8.13	+10.98	+9.94	+6.07	+20.21
Rural	+175.05	+11.44	+29.01	+17.16	+6.44	+ 9.82	+9.65	+5.44	+20.83
Urban	+1,008.00	+62.81	+42.48	+81.17	+33.64	+32.64	+15.43	+19.79	+8.06

The proportion of rural population in the different tahsils of the district is as below :--

Baloda Bazar	93.52 per cent
Raipur	58.72 per cent
Mahasamund	92.63 per cent
Dhamtari	88.21 per cent

Bindranawagarh is entirely rural tahsil. Baloda Bazar has highest percentage of rural population followed by Mahasamund and Dhamtari tahsils in that order. Raipur tansil has least percentage of rural papulation among the tahsils of the district with a sizeable gap after Dhamtari tahsil.

There are 4,006 villages in the district, out of which 3,853 are inhabited villages. The petcentage of unihabited villages comes to 13.56. In respect of total number of villages Mahasamund with 29.35 per cent villages of the district is on top followed by Baloda Bazar containing 23.91 per cent villages. Dhamtari and Bindranawagarh tahsils contain 16.07 and 17.42 per cent respectively. Raipur with 13.23 per cent villages stands lower in the rung.

A village on an average occupies 5.26 sq km area in the district and supports 661 persons. Comparatively the figures for the State works out 5.73 sq km and 583 persons per village respectively. Thus it would be seen that the average area per village in Raipur district is smaller than the average area in the State However the population per village is higher than the State average. Tahsilwise figures for average

population and area per village is shown as below:-

District/ Tahsil	Area per Village (in sq km)	Persons per Village
Baloda Bazar	3.73	667
Raipur	5.25	1,038
Mahasamund	3.25	550
Dhamtari	3.20	676
Bindranawagarh	4.03	533
Raipur District	**5.26**	**661**

Based on data furnished in Part II – A General Population Tables, 1981.

It would be seen from the above table that Raipur tahsil has comparatively higher area per village than other tahsils of the district and it is more or less equal to the district figure. However the population per village in the tahsil far more exceeds than the State and district figures. This may be due to large sized villages in the tahsil. 78.80 per cent villages have more than 500 population. About 71 per cent villages of the tahsil fall in population range 500-1999. Comparatively the figures for other tahsils in this range are Baloda Bazar 47.72; Mahasamund 45.16; Dhamtari 47.16 and Bindranawagarh 35.63.

Table 2 given below shows the decadal change in distribution of population.

TABLE 2

Decadal change in the distribution of population

District Tahsil	Population						Percentage decadal variation 1971-81		
	1971			1981					
	Total	Rural	Urban	Total	Rural	Urban	Total	Rural	Urban
1	2	3	4	5	6	7	8	9	10
1 Baloda Bazar Tahsil	598,863	567,555	31,308	672,581	629,055	43,526	+12.31	+10.84	+39.03
2 Raipur Tahsil	762,533	535,426	227,107	923,363	542,266	381,097	+21.09	+ 1.28	+67.81
3 Mahasamund Tahsil	562,844	539,556	23,288	662,754	613,949	48,805	+17.75	+13.79	+109.57
4 Dhamtari Tahsil	410,189	366,827	43,362	473,361	417,564	55,797	+15.40	+13.83	+28.68
5 Bindranawagarh Tahsil	279,102	279,102	—	347,417	347,417	—	+24.48	+24.48	—
Total	**2,613,531**	**2,288,466**	**325,065**	**3,079,476**	**2,550,251**	**529,225**	**+17.83**	**+11.44**	**+62.81**

Highest decadal growth has been registerad by Bindranawagarh tahsil, followed by Raipur Tahsil. The district registered 17.83 per cent decadal growth which is lower than State percentage increase of 25.27 per cent. Raipur and Bindranawagarh tahsils show higher decadal growth than the district growth. Baloda Bazar and Dhamtari tahsils have less percentage increase during the decade than the district growth. Mahasamund tahsil shows slightly lesser growth than the district growth. Thus it would be seen that Raipur and Bindranawagrh tahsils have higher decadal growth than the district growth whereas Baloda-Bazar and Dhamtari registered lesser growth than the district growth. Mahasamund tahsil has almost identical growth during the decade.

As regards rural component of population it is again Bindranawagarh tahsil which tops the list, Raipur tahsil has the least (1.28 per cent) percentage decadal variation in the district. Dhamtari and Mahasamund tahsils have near identical percentage variation (13.83 and 13.79 respectively). Baloda-Bazar with 10.84 per cent decadal variaton ranks fourth among the tahsils of the district. It is rather curious to note the population of Raipur tahsil shows an increase of only 6,840 persons in rural population during 1971-81 which in turn works out to 1.28 per cent. The rural population of the tahsil increased from 535,426 persons in 1971 to 542,266 in 1981. The reasons for this abnormally low growth rate during the decade is difficult to understand. Migration

from the tahsil may be attributed to miserably low increase. There has been 60.56 per cent increase in the rural population of the tahsil during 1961-71. This may perhaps be due to large scale influx of refugees from East Pakistan now Bangla Desh who were rehabilitated in the tahsil at Arang, Kurud, Nawagaon, Kendri and in Mana Camps. Arang has been declared as town in 1981 Census. The immigrants from East Pakistan were retained in these transit camps for a short period then they were sent to rehabilitation sites for their final settlements as part of the government policy. If we exclude the population of Arang (1971 Pop. 10,441); Kurud (1971 pop.27,601; 1981Pop. 851); Nawagaon (1971Pop.13,537; 1981 Pop. 1981 Pop. 541); Mana (1971 Pop. 40,808, 1981 Pop. 12,509) and Kendri (1971 Pop. 8,845, 1981 Pop. 1,479) villages from 1971 and 1981 population from tahsil total and calculate the decadal growth rate it works out to 21.34 per cent which is in confirmity with the growth rate of other tahsils in the district.

There has been a phenomenal growth in the urban population of the district as compared to State figure of 56.03. The urban population of the district has increased from 325,065 in 1971 to 529,225 in 1981. Thus there has been an absolute increase of 204,160 persons during the decade. In terms of percentage increase there has been an increase of 62.82 per cent. The highest percentage increase in the urban population has been registered in Mahasamund tahsil (109.57 per cent). This increase in the urban population of tahsil is due to addition of Bagbahra as town in 1981 Census. Thus there has been an addition of 13,572 persons in the urban population of the tahsil which in turn works out to 46.81 per cent increase in the urban population of the tahsil. Raipur tahsil has registered 67.81 per cent decadal variation during 1971-81. The increase in the urban population of the tahsil appears basically due to rapid growth of industrialization and coming up of Cement Factory at Mandhar and Railway Wagon repairs Workshop at Raipur. Baloda Bazar tahsil ranks third in growth of urban population in the district while Dhamtari tahsil with 28.68 is the least in the district.

Distribution of villages by population ranges in Raipur district and tahsils thereof is shown in the table below :—

TABLE 3

Distribution of Villages by Population Ranges

Range of Population	Raipur District		Tahsil									
			Baloda Bazar		Raipur		Mahasamund		Dhamtari		Bindranawagarh	
	No. of villages in each range	Percentage	No. of villages in each range	Percentage	No. of villages in each range	Percentage	No. of villages in each range	Percentage	No. of villages in each range	Percentage	No. of villages in each range	Percentage
1	2	3	4	5	6	7	8	9	10	11	12	13
—200	564	14.64	129	13.68	20	3.80	135	12.10	103	16.69	177	27.19
200–499	1,323	34.34	332	35.21	91	17.30	468	41.93	201	32.58	231	35.48
500–1,999	1,850	48.01	450	47.72	373	70.91	504	45.16	291	47.16	232	35.64
2,000–4,999	105	2.72	29	3.07	40	7.61	7	0.63	20	3.24	9	1.38
5,000–9,999	10	0.26	3	0.32	1	0.19	2	0.18	2	0.33	2	0.31
10,000+	1	0.03	..	..	1	0.19	..	..	..	..	..	..
Total	**3,853**	**100.00**	**943**	**100.00**	**526**	**100.00**	**1,116**	**100.00**	**617**	**100,00**	**651**	**100.00**

There are 3,853 inhabited villages in the district. It would be seen form the above table that 48.98 per cent villages of the district are small sized villages i. e. villages having less than 500 population 48.01 per cent villages lie in the population range 500–1999 population. These may be termed as medium sized villages. Only 3.01 per cent villages of the district fall in the population ranges 2000-4999, 5000–9999 and 10,000+ which may be termed as large sized villages. There are ten villages in the district which have 5000-9999 population whereas there is only one village having more than 10,000 population. This village is located in Raipur tahsil. Higest percentage of small size village (i. e. less than 500 population) is in Bindranawagarh tahsil (62.67 per cent) which is perhaps due to topography of the tahsil. Most of the area of the tahsil is hilly and forestclad. Mahasamund with 54.03 per cent villages in this range follow suit. Dhamtari with 49.27 per cent villages ranks third while Baloda Bazar with 48.89 per cent comes next. Raipur tahsil has only 21.10 per cent villages in this population range. Raipur tahsil is thickly populated tahsil and show least proportion of villages below 200 population. Raipur tahsil tops with 70.91 per cent of its villages in population range 500–1999 i. e. medium sized villages. Baloda Bazar, Mahasamund and Dhamtari tahsils have 45-48 per cent villages in this range where as Bindranawagarh with 35.64 per cent comes last. Raipur tahsil again leads in percentage of villages in population range 2000–10000 + with 7.99 per cent of its villages in these ranges. Baloda Bazar and Dhamtari tahsils have more than 3 per cent villages in these ranges and rank second and third, respectively. Bindranawagarh with 1.69 per cent stands fourth while Mahasamund tahsil with meagre 0.81 per cent comes last.

The inset table given pelow show the villages density ranges.

TABLE 4
Distribution of Villages by density

Range of Density (per sq. km.)	Raipur District		Tahsil									
			Baloda Bazar		Raipur		Mahasamund		Dhamtari		Bindranawagarh	
	Total No. of villages in each range	Percentage	Total No. of villages in each range	Percentage	Total No. of villages in each range	Percentage	Total No. of villages in each range	Percentage	Total No. of villages in each range	Percentage	Total No of villages in each range	Percentage
1	2	3	4	5	6	7	8	9	10	11	12	13
0–10	34	0.88	3	0.32	2	0.38	9	0.81	6	0.97	14	2,15
11–20	50	1.30	3	0.32	1	0.19	9	0.81	6	0.97	31	4.76
21–50	189	4.91	22	2.33	10	1.90	27	2.42	14	2.27	116	17.82
51–100	410	10.64	101	10.71	24	4.56	118	10.57	57	9.24	110	16.90
101–200	1,870	48.53	480	50.90	306	58.18	638	57.17	243	39.38	203	31.18
201–300	945	24.53	241	25.56	143	27.19	253	22.67	181	29.34	127	19.51
301–500	253	6.57	72	7.63	30	5.70	49	4.39	76	12.32	26	3,99
501+	76	1.97	18	1.91	10	1.90	7	0.63	33	5.35	8	1.23
Not known	26	0.67	3	0.32	..	..	6	0.53	1	0.16	16	2.46
Total	**3,853**	**100.00**	**943**	**100.00**	**526**	**100.00**	**1,116**	**100.00**	**617**	**100.00**	**651**	**100.00**

Highest percentage of villages of the district lie in the density range 101-200 persons per sq km. 48.53 per cent villages of the district fall in the density range 101–200. Whereas only 17.73 per cent villages have density below 50 persons per sq. kms. 24.53 per cent have density 201-300 while rest i. e. 9.21 per cent villages have density above 300 persons per sq. km.

Among the tahsils Bindranawagarh tahsil shows highest proportion of villages in lower density ranges i. e. upto 100 persons per sq. kms. as compared to other tahsils of the district. Highest proportion of villages having density range 101–200 persons per sq. km, is in Raipur tahsil with 58.18 per cent villages in this range. Dhamtari tahsil tops in proportion of villages having density ranges 201-300 and 300+ persons per sq. kms with 29.34 and 17.83 per cent respectively. South and south easterly part of district comprising Bindarnawagarhe tahsil part of Dhamtari and Mahasamund tahsils are hilly hence have larger proportion of villages having less than 100 density per sq. kms. Bindranawagarh tahsil has 41.63 per cent villages in this range whereas Mahasamund and Dhamtari tahsils have 14.61 and 13.45 per cent villages respectively.

The proportion of Scheduled Castes population to total population in the villages is shown in the inset table below :—

TABLE 5

Proportion of Scheduled Castes population to total population in the villages

Percentage range of S.C. Population to Total Population	Rajpur District		Tahsil									
			Baloda Bazar		Raipur		Mahasamund		Dhamtari		Bindranawagar	
	No. of villages in each range	Percentage	No. of villages in each range	Percentage	No. of villages in each range	Percentage	No. of villages in each range	Percentage	No. of villages in each range	Percentage	No of villages in each ranges	Percentage
1	2	3	4	5	6	7	8	9	10	11	12	13
Nil	638	16 56	116	12.30	42	7.98	118	10.58	179	29.01	183	28.11
0–5	971	25.20	179	18 98	95	18.06	253	22.67	267	43.27	177	27.19
6–10	615	15.96	106	11.24	65	12.36	252	22.58	85	13.78	107	16.44
11–15	426	11.06	100	10.61	49	9.31	172	15.41	29	4.70	76	11.67
16–20	296	7.68	75	7.95	62	11.79	99	8.87	19	3.08	41	6.30
21–30	320	8.31	94	9.97	53	10.08	117	10.48	13	2.11	43	6.60
31 and above	587	15.23	273	28.95	160	30.42	105	9.41	25	4.05	24	3.69
Total	3,853	100.00	943	100.00	526	100.00	1,116	100.00	617	100.00	651	100.00

It would be observed from the above table that out of 3,853 inhabited villages in the district as many as 638 constituting 16.56 per cent villages do not have scheduled castes population in them. About 25 per cent villages (971) have 0-5 per cent scheduled castes population to total poulation in the villages. 15.23 per cent villages of the district have more than 31 per cent population of scheduled castes to total population in them. Remaining 1,657 villages comprising 43 per cent villages to total villages in the district fall in various percentage range ranging from 6 to 30 per cent, scheduled castes population to total population. Out of 635 villages not having scheduled castes population in the district 28.68 per cent (183) villages located in Bindranawagarh tahsil. Another 28.05 per cent (179) villages not having scheduled castes population in the district fall in Dhamtari tahsil. Mahasamund, Baloda Bazar and Raipur tahsils share 18.49, 18.18 and 6.52 per cent villages respectively. 587 villages in the district constituting 15.23 per cent villages have more than 31 per cent scheduled castes population to total population. Of these 46.50 per cent villages are in Baloda Bazar tahsil, while Raipur and Mahsamund tahsils share 27.25 and 17.88 per, respectively Dhamtari and Bindranawagarh tahsils comprise 4.25 and 4.08 per cent villages respectively. Raipur district has 14.61 per cent population of scheduled castes to total population of the district in rural area of the district. Highest percentage of scheduled castes population to total population of the tahsil is in Baloda Bazar tahsil (20.90). Raipur tahsil has 18.93 per cent whereas Mahasamund tahsil has 12.50 per cent scheduled castes population to total population of the tahsil in rural areas. Bindranawagarh tahsil comes next with 10.23 per cent while Dhamtari tahsil has least percentage of 6.29 in the district.

The table below shows the proportion of scheduled tribes population to total population in the villages.

TABLE 6

Proportion of Scheduled Tribes Popualation to total population in the villages

Percentage range of S.T. Population to total Population	Rajpur District		Tahsil									
			Baloda Bazar		Raipur		Mahasamund		Dhamtari		Bindranawagarh	
	No. of villages in each range	Percentage	No. of villages in each range	Percentage	No. of villages in each range	Percentage	No. of villages in each range	Percentage	No. of villages in each range	Percentage	No of villages in each range	Percentage
1	2	3	4	5	6	7	8	9	10	11	12	13
Nil	478	12.41	253	26.83	147	27.95	44	3.94	15	2.43	19	2.92
0–5	597	15.49	177	18.77	234	44.49	66	5.91	85	13.61	36	5.53
6–15	572	14.85	140	14.85	114	21.67	163	14.61	94	15.23	61	9.37
16–25	422	10.95	100	10.61	26	4.94	186	16.67	56	9.08	54	8.29
26–35	309	8.02	55	5.83	2	0.38	172	15 41	36	5.84	44	6.76
36–50	428	11.11	85	9.01	1	0.19	219	19.62	45	7.29	78	11.98
51 and above	1,047	27.17	133	14.10	2	0.38	266	23.84	287	46.52	359	55.15
Total	**3,853**	**100.00**	**943**	**100.00**	**526**	**100.00**	**1,116**	**100.00**	**617**	**100.00**	**651**	**100.00**

Out of 3,853 inhabited villages in the district 478 villages constituting 12.41 per cent villages do not have scheduled tribes population. 15.49 per cent (597) villages have 5 per cent scheduled tribes population to total population of the villages. As against this 27.17 per cent (1047 villages) villages of the district have more than 50 per cent population of scheduleled tribes to total population of the villages. 44.93 per cent villages have 5 per cent to 50 per cent scheduled tribes population to total population. Among the tahsils highest percentage of villages not having scheduled tribes population in the tahsil is in Raipur tahsil (27.95) followed by Baloda Bazar tahsil (26.83). Mahasamund, Dhamtari and Bindranawagarh tahsils have 3.94, 2.43 and 2.43 per cent villages respectively. Out of 478 villages not having scheduled tribes population 52.92 per cent villages are located in Baloda Bazar tahsil while 30.75 per cent villages fall in Raipur tahsil. Mahasamund, Dhamtari and Bindranawagarh tahsils have 9.20, 3.13 and 3.97 per cent villages respectively. Similarly out of 1047 villages having more than 50 per cent scheduled tribes population to the total population in villages 34.28 per cent (359) villages are located in Bindranawagarh tahsil, followed by Dhamtati (27.41) and Mahasamund (25.40) in that order. Baloda Bazar having 12.70 per cent villages comes next while Raipur tahsil has least percentage (0.19). If we compare two sets of data presented in the table nos 5 & 6 it would be observed that where percentage of villages having more than 30 pet cent scheduled castes population is higher the percentage of villages having scheduled tribes population is lesser, it is also conversely true.

Inset table below shows the proportion of scheduled castes and scheduled tribes population in towns.

TABLE 7

Proportion of Scheduled Castes/Scheduled Tribes Population in Towns

Name of the Town	Total Population	Total Scheduled Castes Population	Total Scheduled Tribes Population	Percentage of Scheduled Castes population to total population	Percentage of Scheduled Tribes population to total population
1	2	3	4	5	6
Arang	11,336	728	127	6.42	1.12
Bagbahara	13,572	2,707	1,789	19.94	13.18
Baloda Bazar	12,701	1,657	488	13.05	3.84
Bhatapura	30,825	3,844	1,400	12.47	4.54
Dhamtari	55,797	4,858	4,513	8.71	8.09
Gobra Nawapara	16,427	1,985	386	12.08	2.35
Mahasamund	27,122	3,012	1,637	11.10	6.03
Raipur	338,245	30,083	10,106	8.89	2.99
Saraipali	8,111	745	665	9.19	8.20
Tilda Newara	15,089	1,754	403	11.62	2.67
All Towns	**529,225**	**51,373**	**21,514**	**9.71**	**4.06**

The proportion of scheduled castes and scheduled tribes in urban areas of the district is 9.71 and 4.06, respectively as compared to 12.45 and 4.10 in the State urban. Bagbahara town has highest percentage of Scheduled casts(19.94) and scheduled tribes (13.18) among the towns of the district. Least percentage of scheduled castes (6.42) and Scheduled tribes (1.12) is in Arang town. Out of 10 towns in the district 6 towns (Bagbahara, Baloda Bazar, Bhatapara, Gobra Nawapara, Mahasamund and Tilda Newara) have more than 10 per cent scheduled castes population while remaning four towns have percentage varying from 6 per cent to 9 per cent. Similarly four towns (Bagbahara, Dhamtari, Mahasamund and Saraipali have more than 5 per cent scheduled tribes population while remaning six towns have 2.4 per cent scheduled tribes population. Six towns have higher per cent of scheduled castes population than the district average of 9.71 and 5 towns have higher percentage of scheduled tribes than the district urban average of 4.06 per cent.

Literacy rate by population ranges of villages is shown in the inset table below :-

TABLE 8

Literacy Rate by Population Ranges of Villages

Range of Population	Rajpur District		Tahsil									
			Baloda Bazar		Raipur		Mahasamund		Dhamtari		Bindranawagarh	
	No.of villages in each range	Literacy rate	No.of village in eachs range	Literacy rates	No.of villages in each range	Literacy rate	No.of villages in each range	Literacy rate	No.of villages in each range	Literacy rate	No of village in each range	Literacy rate
1	2	3	4	5	6	7	8	9	10	11	12	13
Less than 200	564	14.18	129	13.42	20	18.04	135	15.91	103	18.59	177	10.48
200-499	1,323	20.54	332	17.85	91	23.25	468	20.54	201	26.21	231	18.31
500-1,999	1,850	26.13	450	23.36	373	28.60	504	24.78	291	32.22	232	21.57
2,000-4,999	105	31.15	29	27.44	40	31.43	7	28.94	20	37.10	9	31.22
5,000-9,999	10	44.17	3	37.13	1	48.81	2	48.01	2	45.89	2	46.95
10,000+	1	49.99	..	..	1	49.99	..	..	..	..	..	..
Total	3,853	25.96	943	23.05	526	29.45	1,116	24.03	617	31.96	651	21.96

It would be seen from the above table that largest percentage of villages in the district is in population range 500-1999. 48.01 per cent villages fall in this range. 34.33 per cent villages are located in the population range 200-499 whereas 14.63 per cent villages of the district come in population range less than 200 population. Only 3.01 per cent villages lie in the population range 2000+. There are only 11 villages in the district which has 5000 and above population.

It would be observed from the table that as the population range increases literacy rate in the villages also increases. It shows that there is definite relationship between the size of village and the literacy rate. As against the State rural literacy rate of 21.22 the district rural literacy rate is 25.96.

Among the tahsils highest rural literacy rate is in Dhamtari tahsil (31.96). It is higher than the State and district literacy rates of 21.22 and 25.96 respectively. Next higher percentage of rural literacy rate in the tahsils is in Raipur tahsil (29.45). None of the other tahsils of the district has higher literacy rate than the district rural literacy rate of 25.96. It is surprising that though Raipur tahsil contains 78.89 per cent of its villages in the population range 500+ as compared to 50.72 per eent in Dhamtari tahsil the literacy rate in Raipur tahsil is lower than that of Dhamtari tahsil. Among the tahsils also similar pattern is descernible as in the case of district. The literacy rate increases with the increase in population range.

Following table shows the literacy rate among the towns of the distrct.

TABLE 9

Literacy Rates for towns

Name of Town	Literacy rate
1	2
Arang	47.98
Bagbahara	39.48
Baloda Bazar	48.20
Bhatapara	50.05
Dhamtari	51 30
Gobra Nawapara	47.42
Mahasamund	51.12
Raipur	56.84
Saraipali	52.30
Tilda Newara	50.41
All Towns	**54 18**

Literacy rate for the State urban population works out to 54.02 as compared to this the district urban literacy rate is 54.18.

Among the towns Raipur town returns highest literacy rate (56.84) in the district followed by Saripali with 52.30 per cent. Lowest literacy rate is found in Bagbahara town where it is only 39.48. Between these two literacy rates lies the other towns of the district. Six town (Raipur, Saraipali Dhamtari, Mahasamund, Tilda Newara and Bhatapara) have literacy rate more than 50 per cent. There has been a steady increase in the literacy rate of towns during the decade 1971-81. Literacy rate of Raipur town has increased from 53.54 in 1971 to 56.84 in 1981.

The inset table below shows the literates, workers, non workers scheduled castes and tribes

TABLE

Literates, Workers, Non-Workers, Scheduled Castes

PERCEN

Name of the District /Tahsil	Total/ Rural/ Urban	Total Population			SC Population to total population	ST Population to total population	Literates to total Population		
		Persons	Males	Females			P	M	F
1	2	3	4	5	6	7	8	9	10
Raipur District	T	3,079,476	1,532,692	1,546,784	13.77	18.56	30.81	44.90	16.84
	R	255,025	1,259,403	1,290,848	14.62	21.57	25.96	40.45	11.82
	U	529,225	273,289	255,936	9.71	4.07	54.18	65.42	42.19
1 Baloda Bazar	T	672,381	331,530	341,051	20.37	13.94	24.76	39.69	10.26
	R	629,055	309,486	319,569	20.90	14.61	23.05	38.01	8.56
	U	43,526	22,044	21,482	12.64	4.34	49.51	63.16	35.51
2 Raipur	T	923,636	467,990	455,373	14.86	3.43	40.38	53.58	26.80
	R	542,266	269,945	272,321	18.94	3.80	29.45	44.12	14.91
	U	381,097	198,045	183,052	9.07	2.89	55.92	66.48	44.49
3 Mahasamund	T	662,754	327,271	335,483	12.56	28.26	25.80	39.55	12.39
	R	613,949	302,384	311,565	12.50	29.84	24.03	37.80	10.67
	U	48,805	24,887	23,918	13.24	8.38	48.08	60.93	34.71
4 Dhamtari	T	473,361	234,044	239,317	6.58	27.63	34.24	49.56	19.25
	R	417,564	205,731	211,833	6.30	30.24	31.96	47.62	16.75
	U	55,797	28,313	27,484	8.71	8.09	51.30	63.70	38 53
5 Bindranawagarh	T	347,417	171,857	175,560	10.23	36.84	21.96	35.18	9.02
	R	347,417	171,857	175,560	10.23	36.84	21.96	35.18	9.02
	U	..	..	..	..	..	..	..	..

population in the district.

10

Scheduled Tribes Population in the District

TAGE

Main workers to total population			Marginal workers to total population			Total workers to total population			Non–workers to total population		
P	M	F	P	M	F	P	M	F	P	M	F
11	12	13	14	15	16	17	18	19	20	21	22
45.66	54.67	36.74	3.53	0.90	6.13	49.19	55.56	42.87	50.81	44.44	57.13
48.61	56.10	41.31	4.12	1.00	7.16	52.73	57.10	48.47	47.27	42.90	51.53
31.45	48 08	13.69	0.66	0.42	0.93	32.11	48.50	14.62	67.89	51.50	85.38
47.45	53.39	41.69	2.68	0.67	4.64	50.13	54.05	46.32	49.87	45.95	53.68
48.66	53.95	43.53	2.81	0.67	4.88	51.47	54.62	48.41	48.53	45 38	51.59
30.05	45.41	14.29	0.82	0.61	1.04	30.87	46.02	15.33	69.13	53.98	84.67
40.74	50.56	30.65	1.67	0.81	2.56	42.41	51.37	33.21	57.59	48.63	66.79
47.88	52.48	43.22	2.46	1.12	3.79	50.34	53 60	47.11	49.66	46.40	52.89
30.58	47.94	11.80	0.55	0.38	0.73	31.13	48.32	12.53	68.8,	51.68	87.47
45.94	59.64	32.58	6.15	0.87	11.31	52.10	60.51	43.89	47.90	39.49	56.11
46.84	60.28	33.80	6.55	0.90	12.04	53.39	61.18	45.84	46.61	38.82	54.16
34.66	51.89	16.72	1.15	0.49	1.83	35.80	52.39	18.55	64.20	47.61	81.45
50.17	54.90	45.54	3.27	1.15	5.34	53.44	56.05	50.88	46.56	43.95	49,12
52.11	55.88	48.44	3.58	1.24	5.86	55.69	57.13	54.30	44.31	42.87	45.70
35.66	47.78	23.18	0.88	0.45	1.33	36.54	48.23	24.51	63·46	51.77	75.49
48.54	58.59	38.86	5.43	1.28	9.49	54.02	59.82	48.35	45.98	40.18	51.65
48.59	58.54	38.86	5.43	1.28	9.49	54.02	59.82	48.35	45.98	40.18	51.65
..	..	..	..	..	..	..	..	..	..	..	..

The population of the district is 3,079,476 as per 1981 Census count. Of this the males constitue 49.77 per cent and females 50.22 per cent which gives a sex-ratio of 1009 (females per 1000 males) against the sex. ratio of 941 for the State as a whole. The sex-ratio in rural areas has always been higher than in urban areas. The rural sex-ratio is 1,025 as against 956 in the State whereas the urban sex-ratio is 937 against 884 in the State as a whole. The preponderance of females over males appears to be the rule in demographic pattern. The district lies in the southern Chhatishgarh part of the State and highest sex-ratio is found in Raipur Division. The sex-ratio has consistantly been high during the period 1901-61 but after 1961 there has been a steady fall in the sex-ratio in the district. Sex-ratio during the last 80 years is shown in the table below :

Census Year	Females per 1000 males.
1	2
1901	1061
1911	1,055
1921	1,057
1931	1,068
1941	1,057
1951	1,043
1961	1,037
1971	1,010
1981	1,009

This may largely due to rapid industrialization in and around Bhilai Steel Plant and adjoing Raipur town.

Among the tahsils Baloda Bazar has highest sex-ratio of 1,028 followed by Dhamtari with 1,022. Bindranawagarh with 1,021 closely follows Dhamtari. Mahasamund tahsil has 1,005 females per 1000 males, Raipur tahsil has lowest sex-ratio in the district with only 975 females per 1000 males. Raipur tahsil has 41.27 per cent urban population which brought down the sex-ratio to 975. Rural area of Raipur tahsil has 1,008 females per 1000 males whereas in urban areas the proportion of sexes is 924 per 1000 males.

Scheduled Castes and Scheduled Tribes constitute 13.77 and 18.56 per cent to total population of the district, respectively. In rural areas of the district the Scheduled Castes constitute 14.62 per cent of total poulation whereas the Scheduled Tribes has 21.57 percentage. In urban area the percentage of scheduled castes population to total population is 9.71 and that of scheduled tribes 4.07.

Among the tahsils highest percentage of scheduled castes to total population is in Baloda Bazar tahsil (20.37) followed by Raipur tahsil (14.86 per cent). Mahasamund tahsil with 12.56 comes next. Bindranawagarh tahsil has 10.23 per cent scheduled castes to total population while Dhamtari with 6.58 has the least percentage.

As regards scheduled tribes population highest percentage of scheduled tribes population to total population is in Bindranawagarh tahsil (36.84). Mahasamund with 28.26 and Dhamtari with 27.63 follow in that order. Least percentage is in Raipur tahsil. The district is more or less divided into two district parts by Mahanadi which flows through the district. The country west of Mahanadi comprising part of Baloda Bazar tahsil, the whole of Raipur tahsil, small area of Dhamtari tahsil consitutues part of Chhatishgarh plain while the trans Mahanadi area is hilly and forest clad. It is in these parts of the district cencentration of scheduled tribe population is higher.

Percentage of literates to total population is 30.18 as against the State literacy rate of 27.87, Literacy among the males is 44.90 whereas female literacy is 16.84 which is higher than the State Literacy for males and females (39.49 males, 15.53 females.) Rural literacy rate in the district is 25.96 as compared to State rural literacy of 21.22. Similarly urban literacy rate of 54.18 is also higher than State urban literacy rate of 54.02. Among the tahsils highest literacy rate is in Raipur tahsil. Raipur with 40.38 per cent literacy rate ranks first in the district among the tahsils followed by Dhamtari tahsil with 34.24 per cent. Mahasamund with 25.80 per cent comes next while Baloda Bazar with 24.76 per cent follow next. Bindranawagarh has lowest literacy rate among the tahsils. Similar pattern emerges in the male/female literacy except in case of male literacy Baloda Bazar and Mahasamund tahsils have almost indentical percentage. As regards rural urban differentials, Dhamtari tahsil with 31.96 per cent rural literacy rate tops the list whereas Raipur with (55.92) per cent literacy rate in urban areas is

the highest. It is again Dhamtari and Raipur tahsils which top the male female literacy rates in rural and and urban areas respectively.

The general work paticipation rate i. e. the percentage of total main workers to total population in the district is 45.66 which is higher than the State figure of 38.41 per cent. It is 48.61 per cent in rural areas and 41.45 percent in urban areas. Nearly 50 per cent (49.68) of the main workers in the district are cultivators the next largest proportion (30.06) is of agriculture labourers followed by other workers (17.91 per cent). Agricultural is the mainstay of the population of the district and constitute about 80 per cent (79.74 per cent) of total main workers engaged in agriculture (cultivators & agricultural labourers put together). Only 2.35 per cent of the main workers are engaged in household industry. The male participation rate of 53.67 is higher than State figure of 53.52 and in the case of females 36.74 is higher than State participation rate of 22.24.

As regards tahsils in the district, Dhamtari tahsil has highest percentage (50.17) of workers to total population whereas highest percentage of male workers is in Mahasamund tahsil. As regards female workers highest percentage 45.54 is in Dhamtari tahsil. As regards rural urban differentials Dhamtari with 52.11 per cent workers to total population in rural areas possess the highest position while in case of rural males Mahasamund with 60.28 per cent tops the tahsils, Highest percentage of rural female participation rate is in Dhamtari tahsil. Similarly Dhamtari with 35.66 per cent is at the top in total urban participation rate and Mahasamund in male participation rate.

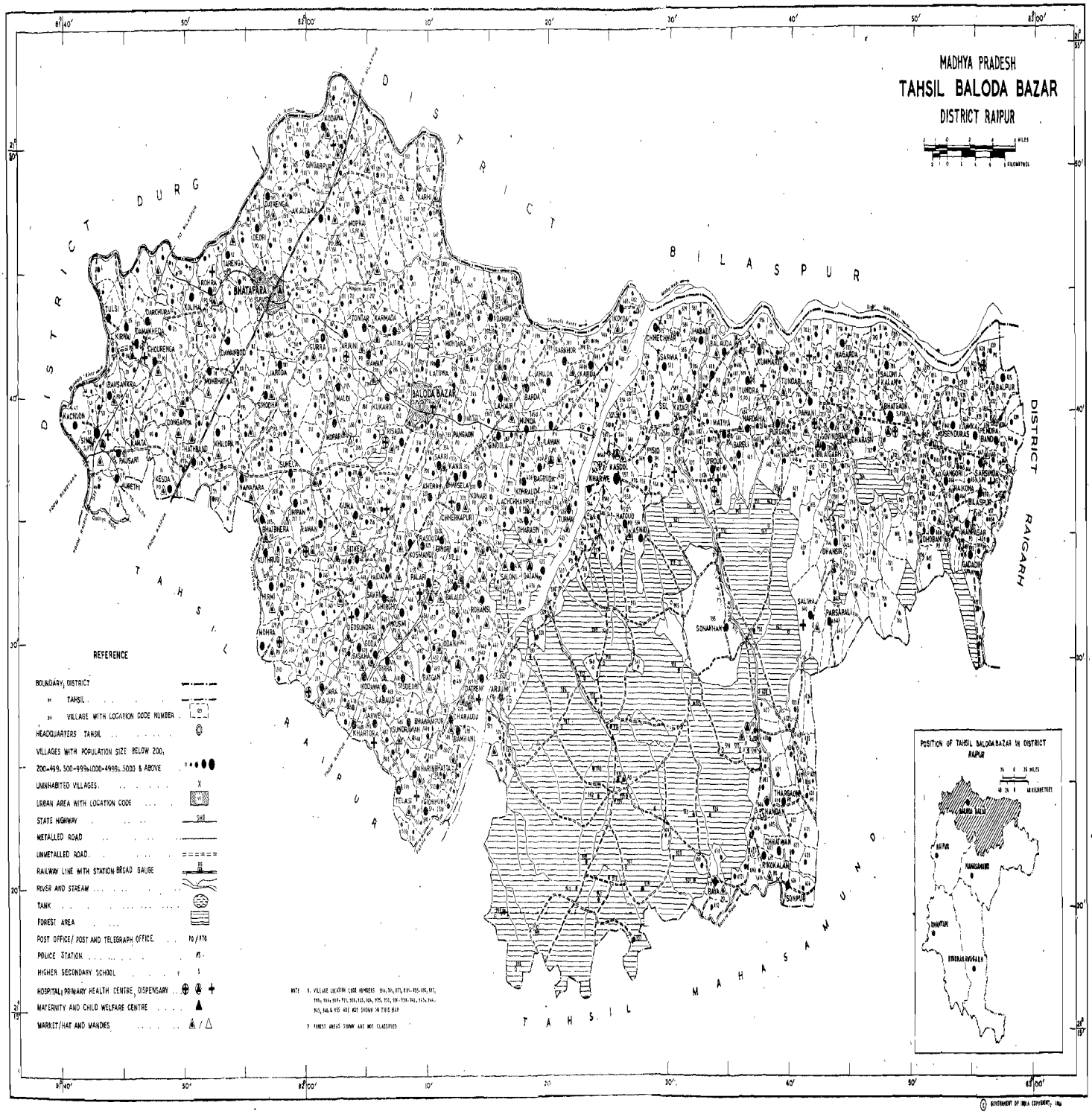

© GOVERNMENT OF INDIA COPYRIGHT, 1986

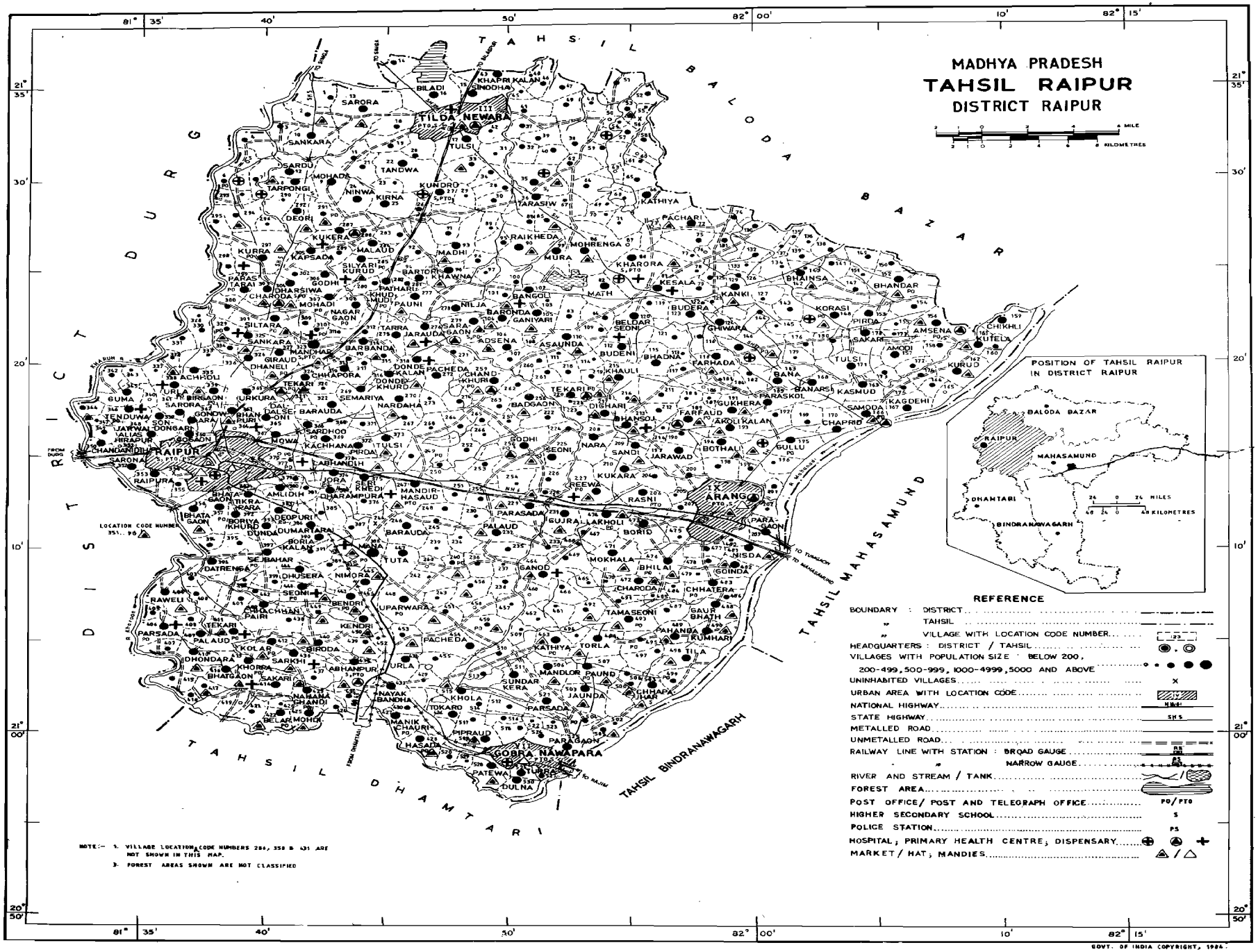

GOVT. OF INDIA COPYRIGHT, 1984.

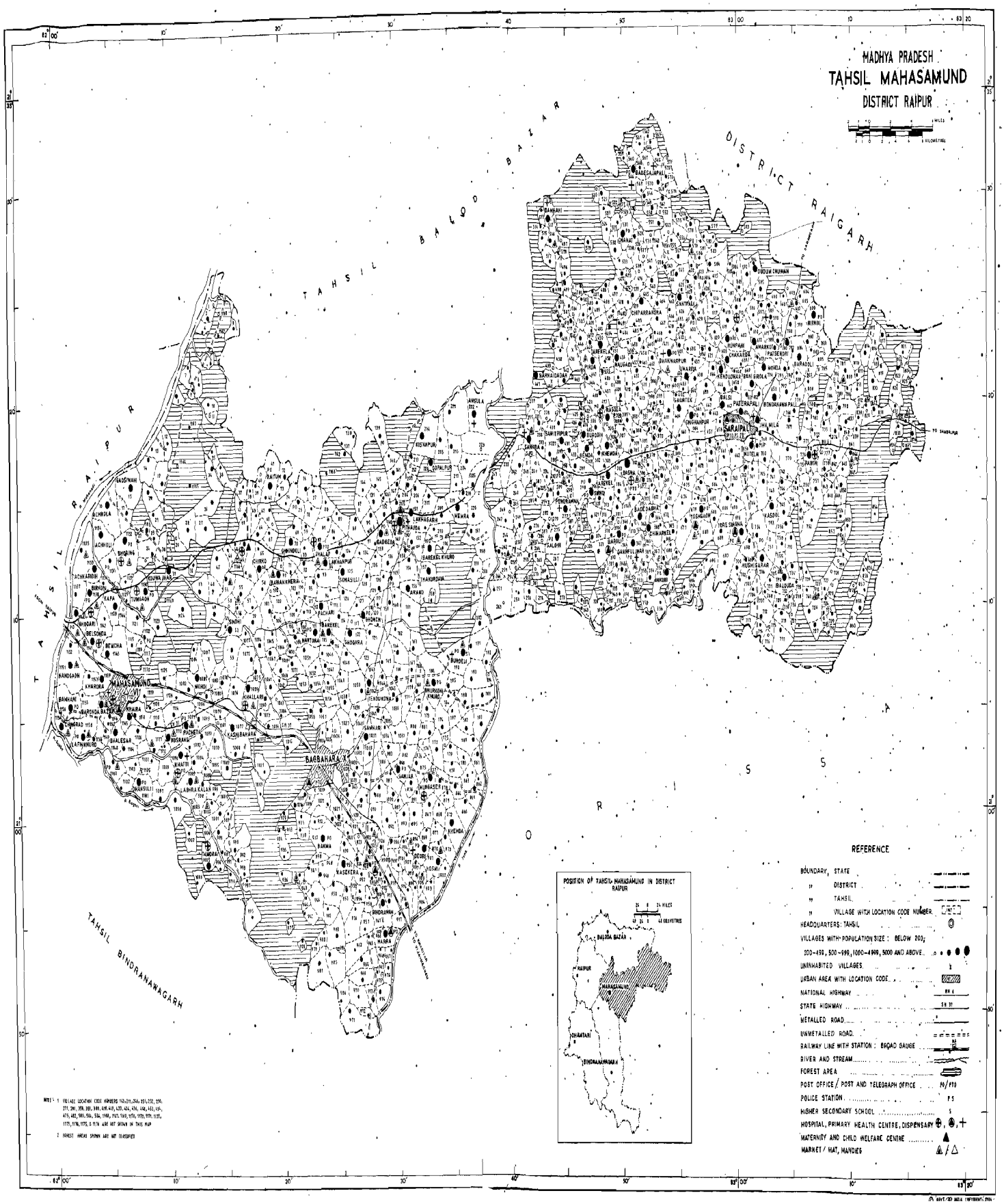
MADHYA PRADESH
TAHSIL MAHASAMUND
DISTRICT RAIPUR
TAHSIL BALOD BAZAR
DISTRICT RAIGARH
TAHSIL RAIPUR
TAHSIL BINDRANAWAGARH
MAHASAMUND
BAGBAHARA
SARAIPALI
REFERENCE
BOUNDARY, STATE
" DISTRICT
" TAHSIL
" VILLAGE WITH LOCATION CODE NUMBER
HEADQUARTERS: TAHSIL
VILLAGES WITH POPULATION SIZE : BELOW 200,
200-499, 500-999, 1000-4999, 5000 AND ABOVE
UNINHABITED VILLAGES
URBAN AREA WITH LOCATION CODE
NATIONAL HIGHWAY
STATE HIGHWAY
METALLED ROAD
UNMETALLED ROAD
RAILWAY LINE WITH STATION : BROAD GAUGE
RIVER AND STREAM
FOREST AREA
POST OFFICE / POST AND TELEGRAPH OFFICE
POLICE STATION
HIGHER SECONDARY SCHOOL
HOSPITAL, PRIMARY HEALTH CENTRE, DISPENSARY
MATERNITY AND CHILD WELFARE CENTRE
MARKET / HAT, MANDIES
POSITION OF TAHSIL MAHASAMUND IN DISTRICT RAIPUR
BALODA BAZAR
RAIPUR
MAHASAMUND
DHAMTARI
BINDRANAWAGARH
NOTE : 1 VILLAGE LOCATION CODE NUMBERS 140-211,244-251,332, 336-
2 FOREST AREAS SHOWN ARE NOT SURVEYED

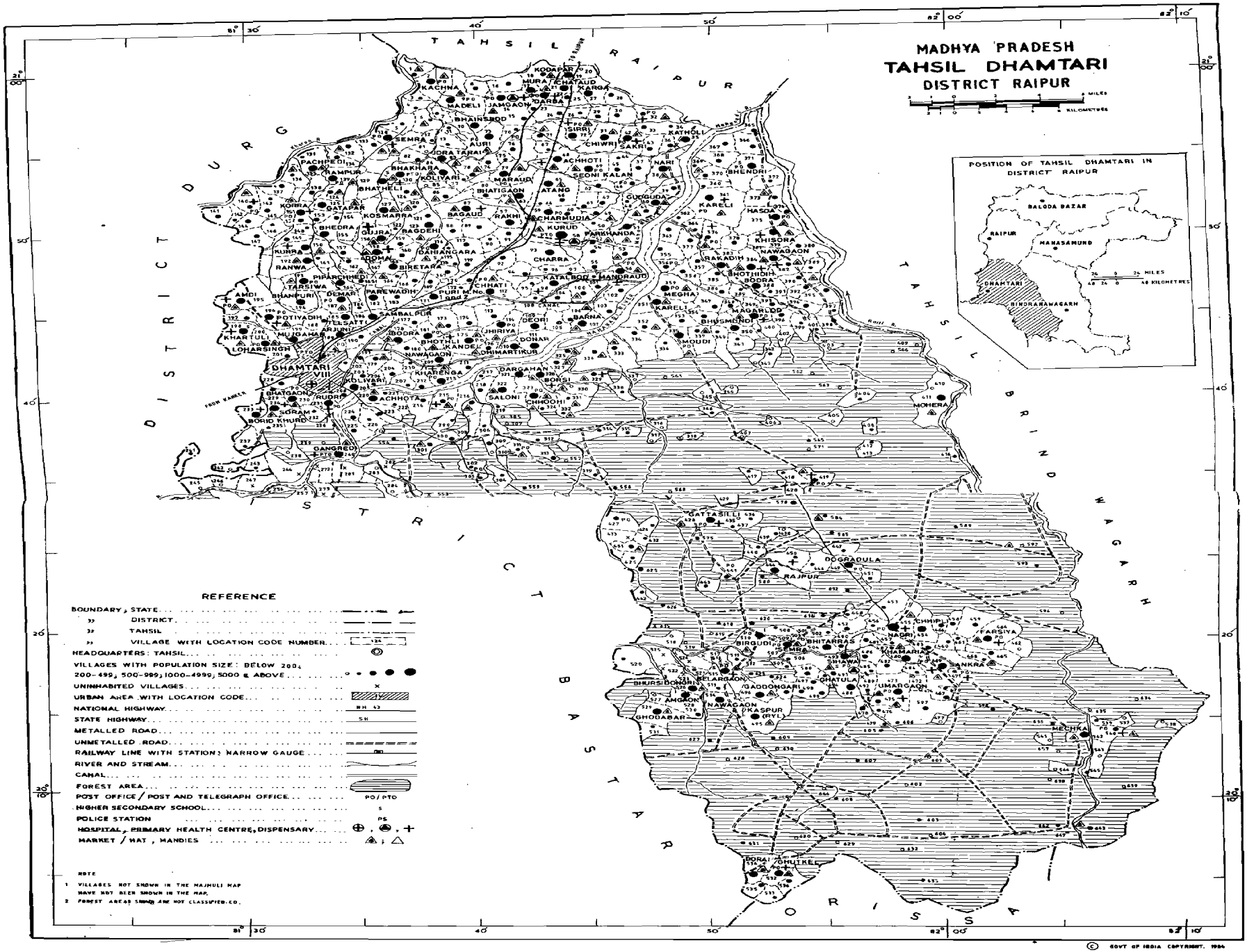

© GOVT OF INDIA COPYRIGHT. 1984

MADHYA PRADESH
TAHSIL BINDRANAWAGARH
DISTRICT RAIPUR

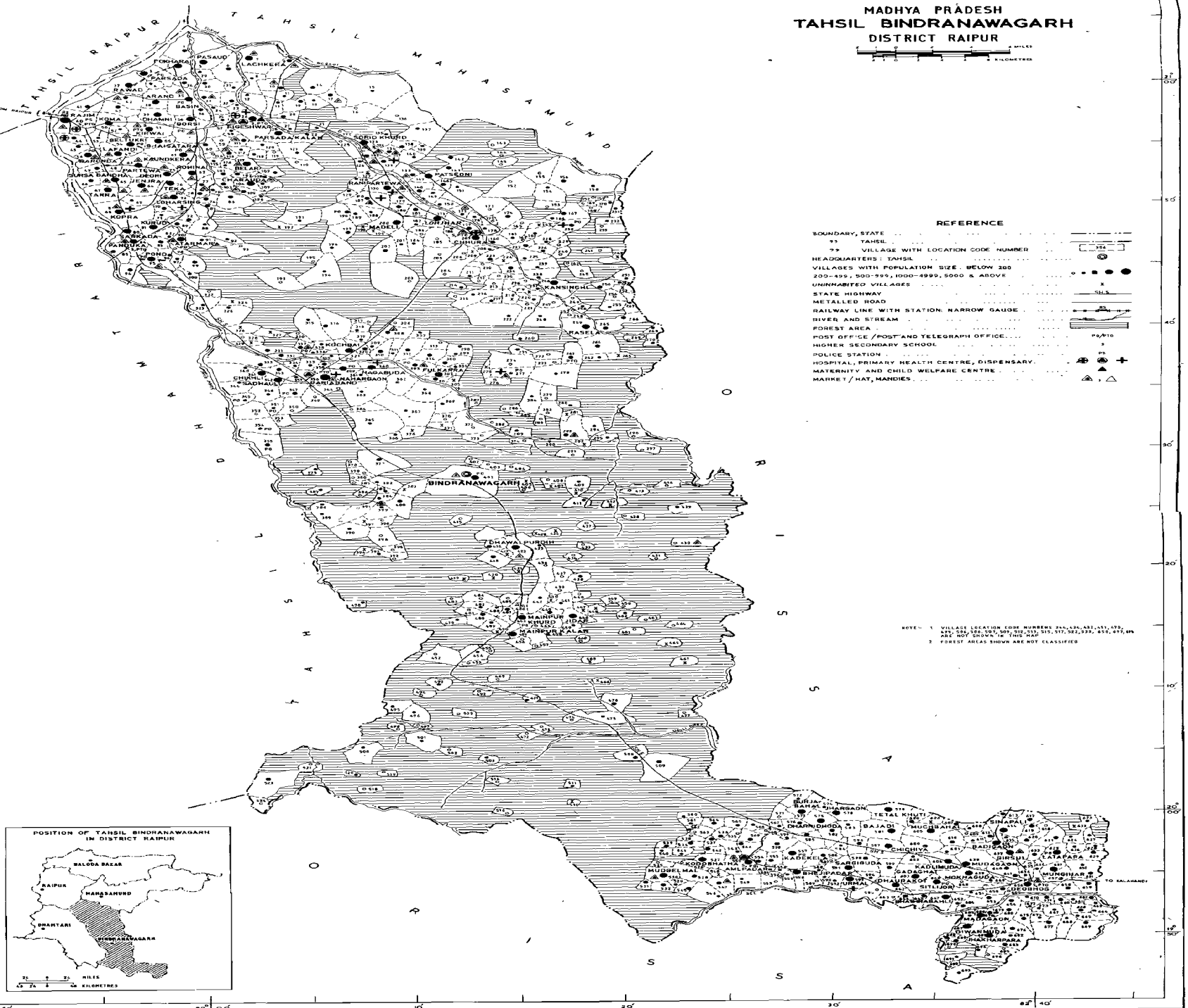

© GOVERNMENT OF INDIA COPYRIGHT, 1981.

वर्णक्रमानुसार ग्रामों की सूची

क्रम संख्या	ग्राम का नाम	स्थानीय कोड नम्बर 1971	स्थानीय कोड नम्बर 1981	क्रम संख्या	ग्राम का नाम	स्थानीय कोड नम्बर 1971	स्थानीय कोड नम्बर 1981
1	2	3	4	1	2	3	4

44/1 बलौदा बाजार तहसील

अ

1	अकलतरा	25	25	34	आमगांव (ब.ग्रा.)	653	930
2	अकलतरा (ब.ग्रा.)	109	108	35	आमा कछार	814	755
3	अकलतरा (ब.ग्रा.)	654	931	36	आमाकोनी	213	212
4	अकोली	100	99	37	आमा खोहा	620	593
5	अचानकपुर	156	156	38	आलेसुर	167	166
6	अचानकपुर	340	339				
7	अचानकपुर	624	596				
8	अछोली	320	319				
9	अमरुवा	633	606				
10	अमलकुण्डा	355	354				
11	अमलडीहा	419	418				
12	अमलीडीहा	759	699				
13	अमलीडीह	105	104				
14	अमलीडीह	171	170				
15	अमलीडीह	251	259				
16	अमलीडीह	726	670				
17	अमलीडीह	757	698				
18	अमलीडीह	949	889				
19	अमेठी	180	179				
20	अमेठी	451	447				
21	अमेरा	324	323				
22	अमेरी	223	220				
23	अमोदी	741	681				
24	अमोदी	950	890				
25	अजुंनी	277	275				
26	अजुंनी	523	521				
27	अजुंनी	800	741				
28	अजुंनी (ब.ग्रा.)	732	953				
29	अल्दा (ब.ग्रा.)	543	904				
30	अलीकुद	777	719				
31	असनींद	580	554				
32	अहमदपुर	444	443				
33	अहिल्दा	395	394				

आ

उ

ओ

औ

क

49	कचलोन	47	47				
50	कचोंदा	936	876				
51	कटगी	614	590				
52	कदुवाझार (ब.ग्रा.)	556	909				
53	कडार	107	106				
54	कन्जी	336	335				
55	करचिरवला	701	650				
56	करदा	411	410				

वर्णक्रमानुसार ग्रामों की सूची

क्रम संख्या	ग्राम का नाम	स्थानीय कोड नम्बर 1971	स्थानीय कोड नम्बर 1981	क्रम संख्या	ग्राम का नाम	स्थानीय कोड नम्बर 1971	स्थानीय कोड नम्बर 1981
1	2	3	4	1	2	3	4

44/1 बलोदा बाजार तहसील

57	करनापाली	879	817	92	कुम्हारी	754	695
58	करवाडबरी	703	648	93	कुरकुटी	647	612
59	करमदा	290	289	94	कुरमाझर	686	638
60	करमंदी	854	794	95	कुलीपोटा	19	19
61	करमाडीह	267	266	96	कुशगढ़	671	622
62	करमेल	676	627	97	कुशभाठा	660	621
63	करही	137	136	98	कुसमी	467	465
64	करही	214	213	99	कुसुमसरा	644	609
65	करही (अड़बंधा)	35	36	100	केसडबरी	303	303
66	करहुल	6	6	101	कोसमंदा	332	331
67	करियाहार	700	649	102	केसदा	62	61
68	करेली	73	73	103	केसला	141	140
69	कलमीडीह	162	161	104	केसला	323	322
70	कलमीदादर	687	637	105	केसला	478	476
71	कसडोल	582	557	106	केसली	70	70
72	कसहीडीह	226	224	107	केसली	191	192
73	कसियारा	390	389	108	कैथा	772	713
74	काकड़िया	459	457	109	कैथी	93	93
75	कानाकोट	446	444	110	कैलाशगढ़	..	895
76	कामता	58	58	111	कोकड़ी	310	309
77	कारी	384	383	112	कोट	592	568
78	कारीपाट	798	739	113	कोट	734	675
79	किरवई	36	35	114	कोट	895	834
80	किसड़ा	945	885	115	कोंटमी	102	101
81	कुकदा	152	151	116	कोटियाडीह	727	671
82	कुकदा	468	466	117	कोठारी (व.ग्रा.)	573	915
83	कुकरी कोना (व.ग्रा.)	595	920	118	कोड़ापार	90	89
84	कुकरदी	282	281	119	कोड़ियाखार	892	831
85	कुकुरा चुन्दा	74	74	120	कोदवा	118	117
86	कुची	509	507	121	कोदवा	476	474
87	कुथरौद	221	221	122	कोदवा	908	848
88	कुरकुन्दी	555	541	123	कोनारी	373	372
89	कुम्हारखान	103	102	124	कोनी	116	115
90	कुम्हारी	428	427	125	कोयदा	402	401
91	कुम्हारी	628	600	126	कोरकोटी	710	656

वर्णक्रमानुसार ग्रामों की सूची

क्रम संख्या	ग्राम का नाम	स्थानीय कोड नम्बर 1971	स्थानीय कोड नम्बर 1981	क्रम संख्या	ग्राम का नाम	स्थानीय कोड नम्बर 1971	स्थानीय कोड नम्बर 1981
1	2	3	4	1	2	3	4

44/1 बलोदा बाजार तहसील

127	कोरदा	396	395	160	खपरडीह	876	820
128	कोरडीह	..	955	161	खम्हरिया	319	318
129	कोलियारी	296	295	162	खम्हरिया	406	405
130	कोलिहा	16	16	163	खम्हरिया	871	810
131	कोलिहा (बगबुड़ा)	422	422	164	खम्हारडीह	389	387
132	कोसमकुन्डा	882	822	165	खमरिया	186	185
133	कोसमंदा	156	155	166	खम्हरिया	265	264
134	कोसमंदी	322	321	167	खरौं	579	556
135	कोसमसरा	568	548	168	खरगाडीह	77	76
136	कोहरौद	427	426	169	खरचा	352	351
137	कोसपाली	808	749	170	खरतोरा	482	480
138	कौड़िया	494	492	171	खरवे	562	542
139	कौवाडीह	325	324	172	खरहा	571	551
140	कौवाडीह	490	489	173	खिलोरा	75	75
141	कौवा ताल	718	666	174	खुड़मुड़ी	554	540
142	कौहाजुनवानी	684	634	175	खुरदरहा	809	750
143	कौहा बहरा	532	900	176	खुरसुला	702	651
				177	खैदा	362	361
	ख			178	खैंदा	431	430
				179	खैरघाट	43	43
144	खंडुवा	50	50	180	खैरघटा	343	343
145	खजुरी	300	299	181	खैरझिटी	801	742
146	खजुरी	787	729	182	खैरताल	276	277
147	खटिया पाटी	364	364	183	खैरवारडीह	311	310
148	खपराडीह	165	164	184	खैरवारी	203	202
149	खपराडीह	217	216	185	खैरा	143	142
150	खपराडीह	750	691	186	खैरा	432	432
151	खपरी	243	241	187	खैरा	448	446
152	खपरी	123	120	188	खैरा	479	477
153	खपरी	144	143	189	खैरा	526	524
154	खपरी	193	191	190	खैरा	613	586
155	खपरी	346	345	191	खैरा	674	625
156	खपरी	456	454	192	खैरवारडीह	450	449
157	खपरी	504	502	193	खैरी	153	152
158	खपरी (हलवाई)	344	344	194	खैरी	170	169
159	खपरीडीह	756	697				

वर्णक्रमानुसार ग्रामों की सूची

क्रम संख्या	ग्राम का नाम	स्थानीय कोड नम्बर 1971	स्थानीय कोड नम्बर 1981	क्रम संख्या	ग्राम का नाम	स्थानीय कोड नम्बर 1971	स्थानीय कोड नम्बर 1981
1	2	3	4	1	2	3	4

44/1 बलोदा बाजार तहसील

195	खैरी	339	338	228	गिरसी	865	809
196	खैरी	436	437	229	गिरौद	730	674
197	खोखली	88	86	230	गुड़ाघाट	120	119
198	खोलवा	92	91	231	गुड़ागढ़	561	914
199	खोलहा (व. ग्रा.)	709	949	232	गुडेलिया	147	146
				233	गुमा	256	254
	ग			234	गुरी	185	184
				235	गुरवी	187	188
200	गवाली	849	789	236	गेडापाली	803	747
201	गंगई	400	399	237	गैतरा	292	291
202	गंगवा उर्फ अमलीडीह	401	400	238	गैतरा	507	505
203	गंगोरी	924	864	239	गोगिया	182	182
204	गंगोरी टांड़ा	860	801	240	गोडखपरी	316	316
205	गणेशपुर	12	12	241	गोड़ा	471	468
206	गढ़हा भाठा	851	791	242	गोढी	111	111
207	गढ़ही डीह	378	377	243	गोढी	172	171
208	गबौद	485	483	244	गोंदली	794	738
209	गबौद (व. ग्रा.)	659	936	245	गोपालपुर	870	811
210	गधौर	376	375	246	गोविन्दबन	788	727
211	गाजरडीह (व ग्रा.)	688	945	247	गोरधा	589	564
212	गाड़ा कुसमी	484	482	248	गोरवा	778	720
213	गाड़ा भाटा	253	252	249	गोलाझार	631	603
214	गाड़ा डीह	87	85				
215	गाड़ापाली	909	849		घ		
216	गाड़ापाली	930	870	250	घटमडुवा	752	693
217	गाताड़ीह	952	892	251	घिरघोल	466	464
218	गातापार	321	320	252	घिरघोल (व.ग्रा.)	544	905
219	गारडीह	696	645	253	घुघुवाडीह	59	59
220	गितकेरा	260	258	254	घुटीकोना	812	754
221	गिदोला	383	382	255	घुलघुल	370	369
222	गिधपुरी	516	514	256	घोघरा	920	860
223	गिधपुरी (व.ग्रा.)	641	928	257	घोघरी	921	861
224	गिधौरी	751	692	258	घोटिया	469	467
225	गिन्दोला (व. ग्रा.)	708	948				
226	गिरौ	472	470		च		
227	गिरवानी	844	786	259	चंगोरी	404	403

वर्णक्रमानुसार ग्रामों की सूची

क्रम संख्या	ग्राम का नाम	स्थानीय कोड नम्बर 1971	स्थानीय कोड नम्बर 1981	क्रम संख्या	ग्राम का नाम	स्थानीय कोड नम्बर 1971	स्थानीय कोड नम्बर 1981
1	2	3	4	1	2	3	4

44/1 बलोदा बाजार तहसील

260	चंडी	215	214	295	चोरहाड़ीह	453	453
261	चंडीडीह	617	588	296	चोरह नवागांव	4	4
262	चंदियापथरा	5	5	297	चौरंगा	33	33
263	चंदेरी	39	39		छ		
264	चकरदा	897	837				
265	चकरभाय	1	1	298	छतवन	635	607
266	चकरवाय	588	563	299	छताल डबरी	..	956
267	चचरेल	807	748	300	छपोरा	790	731
268	चन्द्रनगर	820	761	301	छरछेद	594	569
269	चन्दली	129	128	302	छांछी	593	567
270	चन्दलीडीह	826	764	303	छाता	679	630
271	चमार गुड़ा	132	131	304	छिरा	764	704
272	चमारी	184	183	305	छिरचुवा	925	865
273	चरौटी	341	341	306	छिराही	250	249
274	चरौदा	500	498	307	छुइहा	799	740
275	चरौंदा	590	565	308	छुईहा	345	340
276	चरौदा (व.ग्रा.)	642	929	309	छुईहा (रै.)	289	288
277	चांटीपाली	586	561	310	छुईहा (मा.)	288	287
278	चांदन	632	604	311	छेछर	602	575
279	चांपा	263	263	312	छेड़िया	328	327
280	चारपाली	818	759	313	छेरकाडीह	239	238
281	चारभाठा	893	833	314	छेरकाडीह	329	328
282	चिकलीडीह	850	790	315	छेरकापुर	330	329
283	चिचपोल	149	148		ज		
284	चिचपोल	583	558				
285	चिचिरदा	391	390	316	जंगबोर	493	491
286	चिचोली	266	265	317	जमगहन	842	782
287	चिचोली	843	783	318	जमनार	825	763
288	चितावर	421	420	319	जमनारडीह	928	868
289	चिरपोटा	388	388	320	जख	483	481
290	चुचरंगपुर	254	255	321	जरहागांव	106	105
291	चुटचुटिया	49	49	322	जरौद	189	187
292	चुरेला	839	781	323	जरौद	209	206
293	चेचरापाली	645	610	324	जांगला	197	196
294	चोरभट्टी	919	859				

वर्णक्रमानुसार ग्रामों की सूची

क्रम संख्या	ग्राम का नाम	स्थानीय कोड नम्बर 1971	स्थानीय कोड नम्बर 1981	क्रम संख्या	ग्राम का नाम	स्थानीय कोड नम्बर 1971	स्थानीय कोड नम्बर 1981
1	2	3	4	1	2	3	4

44/1 बलोदा बाजार तहसील

325	जामडीह	424	423	355	टीला	463	461
326	जारा	240	239	356	टुण्डरा	749	689
327	जुड़ा	393	392	357	टुण्डरी	758	700
328	जुनवानी	502	500	358	टेंगना बहार	804	745
329	जुनवानी	514	512	359	टेकारी	212	211
330	जुनवानी	877	815	360	टेढ़ी भदरा	859	800
331	जैठानी	179	178	361	टेमरी	449	448
332	जैवरादेई	832	771	362	टेमरी	567	547
333	जैतपुर	883	827	363	टेहका	160	159
334	जोगिया (भिमोरी)	560	913	364	टोनाटार	175	174
335	जोगीडीपा	805	746	365	टोपा	173	172
336	जोगीडीपा	916	856				
337	जोगेसरा	918	858		ठ		
338	जोरा	856	796				
339	जोरा डबरी	440	896	366	ठकुरदिया	553	539
340	जोरा पाली	885	829	367	ठरकपुर	840	777
				368	ठाकुरदिया	760	701
	झ			369	ठाकुरदिया	822	762
				370	ठेलकी	264	261
341	झबड़ी	611	583	371	ठेलकी	380	379
342	झरनी डीह	802	743				
343	झालपानी	574	916		ड		
344	झिरिया	60	60				
345	झीपन	218	217	372	डमरु	353	352
346	झुमका	903	844	373	डाडाझार	557	910
347	झुमरपाली	858	799	374	डिग्गी	192	190
348	झोंला	305	304	375	डुमरपाली	649	614
				376	डेराडीह	740	682
	ट			377	डोंगरा	412	412
				378	डोगरिया	63	63
349	टांडापारा	705	653	379	डोंगरी डीह	414	413
350	टाटा	915	855	380	डोंगिया भाठा	857	797
351	टिकुलिया	79	79	381	डोंकरीडीह	824	766
352	टिपरंग	733	676	382	डोटो	830	772
353	टिपावन	454	451	383	डोटापार	367	365
354	टिहलीजांली	891	832				

वर्णक्रमानुसार ग्रामों की सूची

क्रम संख्या	ग्राम का नाम	स्थानीय कोड नम्बर 1971	स्थानीय कोड नम्बर 1981	क्रम संख्या	ग्राम का नाम	स्थानीय कोड नम्बर 1971	स्थानीय कोड नम्बर 1981
1	2	3	4	1	2	3	4

44/1 बलोदा बाजार तहसील

ढ

384	ढनढनी	268	267
385	ढनढनी	942	883
386	ढनढनी	386	385
387	ढाबाडीह	28	30
388	ढाबाडीह	86	83
389	ढाबाडीह	304	302
390	ढाबाडीह	312	312
391	ढाबाडीह	430	429
392	ढेकुना	9	10
393	ढेबा (व.ग्रा.)	663	941
394	ढेबी (व.ग्रा.)	664	942

त

395	तमोरी	505	503
396	तरपोंगा	7	7
397	तरेंगा	94	92
398	तातापर	533	901
399	तारासीव	354	353
400	तालदोंदर (व.ग्रा.)	623	922
401	तिल्दा	377	376
402	तिलदा	413	411
403	तिल्दा बांधा	245	244
404	तिलाई पाली	912	852
405	तुरकीनडीह	739	683
406	तुरतुरिया	558	911
407	तुरमा	177	175
408	तुरमा	433	431
409	तुलसी	3	3
410	तेंगुचुवा (व.ग्रा.)	636	923
411	तेन्दु दरहा	929	869
412	तेंदु भाठा	48	48
413	तेन्दुभाठा	911	851
414	तेन्दुमुडी	780	721
415	तेन्दुवा	869	805
416	तेलासी	511	509
417	तोरा	2	2
418	तौलाडीह	714	660
419	तौलीडीह	881	821

थ

420	थरगाव	667	618
421	थरहीडीह	610	582

द

422	दतरेंगा	98	97
423	दतरेंगी	104	103
424	दतरेंगी	499	497
425	दतान	438	435
426	दतान	461	459
427	दयालपुर	694	643
428	दर्री	587	562
429	दर्री	736	678
430	दर्री	811	753
431	दर्री	721	669
432	दरचुरा	31	31
433	दलदली	530	898
434	दलदली (व.ग्रा.)	725	951
435	दशरया	317	314
436	दाऊ बंधान	699	646
437	दामाखेड़ा	37	37
438	दावन बोड़	24	24
439	दिवानपुर	796	736
440	दुरुगगढ़	837	779
441	दुरुगगढ़	939	880
442	दुरुग	932	872
443	दुलदुला	46	46
444	दुल्लापुर	835	775

वर्णक्रमानुसार ग्रामों की सूची

क्रम संख्या	ग्राम का नाम	स्थानीय कोड नम्बर 1971	स्थानीय कोड नम्बर 1981	क्रम संख्या	ग्राम का नाम	स्थानीय कोड नम्बर 1971	स्थानीय कोड नम्बर 1981
1	2	3	4	1	2	3	4

44/1 बलोदा बाजार तहसील

445	देवगाँव	513	511	478	धारासीव	429	428
446	देवगांव	626	599	479	धारासीव	823	765
447	देवगाँव (व.ग्रा.)	666	944	480	धिवनपुरी	29	29
448	देवपुर (व.ग्रा.)	639	926	481	धुरा बांधा	157	154
449	देवर बोड	706	654	482	धोधा	66	66
450	देवरहा	768	709	483	धोबनी	38	38
451	देवरहा	875	818	484	धोबनी	944	884
452	देवरानी	273	273	485	धोबनीडीह	204	203
453	देवरी	97	96	486	धोबनीडीह	863	807
454	देवरी	298	297	487	धौरा भाटा	126	125
455	देवरी	441	439	488	धौरा भाठा	85	84
456	देवरी	629	601	489	धौरा भाठा	368	367
457	देवरी कलाँ	598	572	490	धौरा भाठा	497	496
458	देवरी खुर्द	591	566	491	धौरा भाठा	569	549
459	देवरीडीह	15	15	492	धौरा भाठा	692	641
460	देवरंग	630	602	493	धौरा भाठा	923	862
461	देवसागर	833	773	494	धौरा भाठा	381	380
462	देव सुन्द्रा	464	462				
463	दोंद (व.ग्रा.)	529	897		न		
464	दोनाझर	536	527				
465	दो मुहानी	783	724	495	नंदनिया	551	537
466	दोरेंगा	18	18	496	नकटीडीह	836	776
				497	नगरदा	669	620
	ध			498	नगरदा	779	717
				499	नगेड़ा	682	632
467	धनगाँव	363	362	500	नगेड़ी	677	628
468	धनगांव	880	819	501	नरधा	722	664
469	धमलपुर	743	679	502	नरेश नगर	946	886
470	धनसीर	803	744	503	नवागांव (व.ग्रा.)	576	918
471	धनेली	130	129	504	नवरंगपुर	723	665
472	धनोरा	931	871	505	नवागाँव	57	57
473	धमनी	437	438	506	नवागांव	174	173
474	धरजरा	954	894	507	नवागाँव	455	452
475	धबई	293	292	508	नवाडीह (व.ग्रा.)	638	925
476	धाना	852	792	509	नवापारा	200	199
477	धामनपुरा	637	924	510	नवापारा	565	545

वर्णक्रमानुसार ग्रामों की सूची

क्रम संख्या	ग्राम का नाम	स्थानीय कोड नम्बर 1971	स्थानीय कोड नम्बर 1981	क्रम संख्या	ग्राम का नाम	स्थानीय कोड नम्बर 1971	स्थानीय कोड नम्बर 1981
1	2	3	4	1	2	3	4

44 /1 बलोदा बाजार तहसील

511	नवापारा	742	680	544	परसाडीह	394	393
512	नवापारा	795	735	545	परसापाली	415	414
513	नवापारा	874	814	546	परसापाली	695	644
514	नवापारा	350	349	547	परसाभंदर	283	282
515	नवापारा (व.ग्रा.)	657	934	548	परसाभंदर	342	342
516	नारायणपुर	566	546	549	पलारी	457	455
517	निठोरा	678	629	550	पवनी	767	708
518	निपनिया	119	118	551	पहंदा	315	315
519	नियतरी	715	661	552	पहंदा	434	433
520	नेवधा	68	67	553	पहंदा	458	456
521	नेवारी	248	247	554	पहरा	755	696
522	नोहरपाली	834	774	555	पाटन	148	147
				556	पाडादाह	534	902
	प			557	पारागाँव	299	298
				558	पासीद	133	132
523	पकरीद	643	608	559	पिकरी	605	578
524	पचपेड़ी	941	881	560	पिकरी	627	598
525	पचपेड़ी (व.ग्रा.)	596	921	561	पिकरीपाली	910	850
526	पचरी	774	715	562	पीपर छेडी	540	531
527	पठारीडीह	473	471	563	पीपरडीह	951	891
528	पड़कीडीह	216	215	564	पीपर झुला	906	846
529	पंडरीपाली	793	734	565	पिपर भौना	867	803
530	पंडरिया	397	396	566	पीपर भौना	933	873
531	पथरचुवा	234	233	567	पिपराही	271	270
532	पथरिया	784	726	568	पिरदा	810	752
533	पथरिया	131	130	569	पिसीद	618	591
534	पबरीवाली	890	830	570	पुटपुरा	537	528
535	पनगांव	369	368	571	पुरगांव	712	658
536	परसदा	552	538	572	पुरान	314	313
537	परसवानी	101	100	573	पुरेना	294	294
538	परसवानी	163	160	574	पुरेना खपरी	318	317
539	परसवानी	228	227	575	पुलेनी	753	694
540	परसवानी	244	243	576	पेन्डरा बन्द	896	836
541	परसाडीह	178	177	577	पेन्ड्री	91	90
542	परसाडीह	259	259	578	पेन्डरी	224	223
543	परसाडीह	771	712				

वर्णक्रमानुसार ग्रामों की सूची

क्रम संख्या	ग्राम का नाम	स्थानीय कोड नम्बर 1971	स्थानीय कोड नम्बर 1981	क्रम संख्या	ग्राम का नाम	स्थानीय कोड नम्बर 1971	स्थानीय कोड नम्बर 1981
1	2	3	4	1	2	3	4

44/1 बलौदा बाजार तहसील

579	पैजनी	392	391	609	बम्हनीडीह	14	14
580	पैरा गुड़ा	538	529	610	बम्हनीडीह	138	137
581	पैसर	403	402	611	बम्हनपुरी	426	425
582	पोंडी (वन ग्राम)	581	919	612	बम्हनपुरी	917	857
583	पौसरी	262	262	613	बया	646	611
584	पौसरी	285	283	614	बटमन	495	493
585	पौसरी (लांजा)	53	52	615	बरड़ीह	202	200
586	पौसरी	69	69	616	बरड़ीह	229	228
587	पौसरी	151	158	617	बरदा	385	384
				618	बरपानी	675	626
	फ			619	बरपाली	747	687
				620	बरबसपुर	527	525
588	फरहदा	211	210	621	बरभाठा	763	705
589	फुन्दरडीह	227	225	622	बरभाठा	828	768
590	फुन्दरडीह	233	232	623	बरेली	720	668
591	फुलवारी	247	246	624	बल्दा कछार	525	523
				625	बलोदी	886	826
	ब			626	बलौदा	745	685
				627	बलौदी	452	450
592	बकला	550	536	628	बागमाड़ा	625	597
593	बकुलाही	127	126	629	बाजार भाठा	398	398
594	बगबुडा	425	424	630	बानीखार	681	631
595	बगबुडवा	117	116	631	बार (व.ग्रा.)	656	933
596	बगलोरा	765	706	632	बारेकेला	524	522
597	बगार	549	535	633	बालपुर	894	835
598	बघमल्ला	813	756	634	बांसउर कुली	792	733
599	बछेरा	40	40	635	बांस बिनौरी	445	440
600	बछौरडीह	889	825	636	बासीन	207	208
601	बड़गांव (ब. ग्रा.)	660	937	637	बिजराडीह	164	163
602	बबरिया	246	245	638	बिजराडीह	5 9	517
603	बन्दारी	841	778	639	बिटकुली	142	141
604	बनसाँकरा	45	45	640	बिटकुली	201	201
605	बनाहिल	773	714	641	बिटकुली	365	363
606	बकरा	559	912	642	बिनेका	55	55
607	बम्हनी	501	499	643	बिनौरी	327	326
608	बम्हनी	572	550				

वर्णक्रमानुसार ग्रामों की सूची

क्रम संख्या	ग्राम का नाम	स्थानीय कोड नम्बर 1971	स्थानीय कोड नम्बर 1981	क्रम संख्या	ग्राम का नाम	स्थानीय कोड नम्बर 1971	स्थानीय कोड नम्बर 1981
1	2	3	4	1	2	3	4
		44/1 बलोदा बाजार तहसील					
644	बिलाईगढ़	789	730	679	बोरसी	154	153
645	बिलाई डबरी	198	195	680	बोरसी	168	168
646	बिलारी	578	555	681	बोरसी	548	534
647	बिलारी	683	633	682	बोहार डीह	508	506
648	बिलासपुर	914	854				
649	बिसनपुर	785	725		भ		
650	बिसनपुर (व.ग्रा.)	821	957				
651	बिसरामपुर	11	11	683	भंवरगढ़	199	197
652	बीजामाट	181	180	684	भटगांव	861	798
653	बूचीपार	23	23	685	भटभेरा	206	205
654	बुड़गहन	205	204	686	भड़ोरा	539	530
655	बुड़गहन	295	293	687	भड़ोरा	707	655
656	बेगपाली	934	874	688	भद्रापाली	280	279
657	बेन्दरी	150	149	689	भदरा	359	358
658	बेन्दुवा	868	804	690	भदरा	603	576
659	बेमेतरा	337	336	691	भरका (व.ग्रा.)	575	917
660	बेल्हा	781	722	692	भरतपुर	125	124
661	बेल टिकरी	838	780	693	भरसेला	284	284
662	बेलादुला	935	875	694	भरसेला	371	370
663	बोलमुड़ी	776	718	695	भरसेली (मा.)	286	286
664	बेलहा	258	257	696	भरसेली (रै.)	287	285
665	बेकोनी	41	41	697	भरुवाडीह	261	260
666	बैगबड़बरी	577	553	698	भरुवाडीह	515	513
667	बैजनाथ	612	585	699	भवानीपुर	503	501
668	बोइरडीह	232	231	700	भाठागांव	291	290
669	बोइरडीह	269	269	701	भानपुर	672	623
670	बोइरडीह	301	300	702	भारतपुर	713	659
671	बोइरडीह	927	867	703	भालू कोन्हा (सिघारी)	417	416
672	बोइरडीह (खैदा)	358	357	704	भालू कोन्हा	235	234
673	बोड़तरा	80	82	705	भाले सुर	231	230
674	बोड़तरा	462	460	706	भिनोदा	873	812
675	बोड़ा	815	757	707	भिनोदी	904	842
676	बोड़ाडीह	816	758	708	भैसा	71	71
677	बोदा	518	516	709	भोथाई	545	906
678	बोरसी	81	81	710	भोथीडीह	34	34

वर्णक्रमानुसार ग्रामों की सूची

क्रम संख्या	ग्राम का नाम	स्थानीय कोड नम्बर 1971	स्थानीय कोड नम्बर 1981	क्रम संख्या	ग्राम का नाम	स्थानीय कोड नम्बर 1971	स्थानीय कोड नम्बर 1981
1	2	3	4	1	2	3	4

44/1 बलोदा बाजार तहसील

711	भोथीडीह	121	122	743	महलोनी (व. ग्रा.)	724	950
712	भोथीडीह	194	193	744	महराजी (व. ग्रा.)	731	952
713	भोथीडीह	711	657	745	माचाघाट	21	21
714	भोथाडीह	249	248	746	माढर (कलां)	32	32
715	भौरिद	621	594	747	माढर (वन सौंकरा)	44	44
	म			748	मानदीप	668	619
				749	मानाकोनी	735	677
716	मगरचबा	334	333	750	मानिक चौरी	27	28
717	मगरदरहा कलां	685	635	751	मालीडीह	564	544
718	मगरदरहा खुर्द	680	636	752	माहुलडीह	782	723
719	मगरबाय	278	276	753	मिरगी	176	176
720	मजगांव	81	80	754	मिरचिद	769	710
721	मटिया	210	209	755	मिसराईनडीह	356	355
722	मटिया	728	672	756	मूछमल्दा	905	845
723	मड़कड़ा	609	581	757	मूंडा	387	386
724	मड़कड़ी	761	702	758	मूड़कट्टा	817	751
725	मड़वा	729	673	759	मुड़पार	196	198
726	मंडलपुर	955	958	760	मुड़पार	480	478
727	मतवारी	486	484	761	मुड़पार	535	903
728	मधाई भाटा	900	840	762	मुड़पार	607	580
729	मधुबन	159	158	763	मुड़पार	770	711
730	मधुबन कलां	845	787	764	मुड़पार	913	853
731	मधुबन खुर्द	866	806	765	मुड़ियाडीह	599	571
732	मनपसार	947	887	766	मुड़ीयाडीह	338	337
733	मनोहरा	30	27	767	मुड़ियाडीह	439	436
734	मरकिोना	13	13	768	मुढ़ीपार	541	532
735	मरदा	407	406	769	मुढ़ीपार	89	88
736	मल्दा	606	579	770	मुढ़ीपार	281	280
737	मल्दी	274	272	771	मुरुमडीह	531	899
738	मल्दी	608	584	772	मुसुवा ठोड़ी	351	350
739	मल्दी	766	707	773	मुसुवाडीह	56	56
740	मल्लीन	374	373	774	मुसुवाडीह	236	235
741	मलपुरी	520	518	775	मेकरी	140	139
742	मलुहा	690	639	776	मेड़कुला (व. ग्रा.)	640	927
				777	मेड़रा	113	112

वर्णक्रमानुसार ग्रामों की सूची

क्रम संख्या	ग्राम का नाम	स्थानीय कोड नम्बर 1971	स्थानीय कोड नम्बर 1981	क्रम संख्या	ग्राम का नाम	स्थानीय कोड नम्बर 1971	स्थानीय कोड नम्बर 1981
1	2	3	4	1	2	3	4
			44/1 बलौदा बाजार तहसील				
778	मेढ़	347	348	811	रामपुर	134	133
779	मोटियारीडीह	26	26	812	रामपुर	331	330
780	मोपला	128	127	813	रामपुर	698	647
781	मोपली	122	123	814	रामपुर	738	684
782	मोपर	275	274	815	रामपुर (व. ग्रा.)	665	943
783	मोटीपार (मोतीपुर)	619	592	816	रावन	220	219
784	मोहगांव	512	510	817	रिको कलाँ	652	617
785	मोहतरा	306	305	818	रिको खुर्द	651	616
786	मोहतरा	375	374	819	रिकोटार	827	767
787	मोहतरा	585	560	820	रिंगनी	61	62
788	मोहतरा	748	690	821	रीवा डीह	506	504
789	मोहतरा	899	839	822	रीवा डीह	522	520
790	मोहतरा	940	882	823	रीवा सरार	521	519
791	मोहदा (व. ग्रा.	661	939	824	रिसदा	313	311
792	मोह भट्टा	78	78	825	रुन झूनी	650	615
793	मोहरा	230	229	826	रेंगाडीह	237	236
794	मोहान	515	517	827	रेंगा बोड़	22	22
795	मोहाडीह	716	662	882	रोहरा	20	20
				829	रोहांसी	447	445
	र			830	रोहिना	862	802
796	रंगोरा	648	613		ल		
797	रनकोट	819	760				
798	रमतलाँ	704	652	831	लंकाहुड़ा	938	878
799	रमदैया	146	145	832	लच्छनपुर	145	144
800	रथलोना	926	866	833	लच्छनपुर	379	378
801	रवान	279	278	834	लदुवा	309	308
802	रवान (व. ग्रा.)	662	940	835	लटेरा	491	488
803	रवेली	219	218	836	लमतो	112	110
804	रसेड़ा	348	346	837	लरिया	443	442
805	रसेड़ी	349	347	838	लवन	420	419
806	रसौटा	326	325	839	लवनबंद	366	366
807	राजपुर	110	109	840	लांजा	54	54
808	राजपुर	139	138	841	लाखौरीडीह	887	823
809	राजा ढार	169	167	842	लाटा	410	409
810	रानी मोहतरा	584	559	843	लाठादादर	—	930

वर्णक्रमानुसार ग्रामों की सूची

क्रम संख्या	ग्राम का नाम	स्थानीय कोड नम्बर 1971	1981	क्रम संख्या	ग्राम का नाम	स्थानीय कोड नम्बर 1971	1981
1	2	3	4	1	2	3	4

44|1 बल्दा बाजार तहसील

844	लालपुर	135	134	874	सरसेनी	255	253
845	लावर	76	77	875	सर्रा	465	463
846	लाहौद	382	381	876	सराईपाली (व.ग्रा)	689	946
847	लिमतरा	8	8	877	सलिहा (व.ग्रा.)	691	640
848	लिमाही	333	332	878	सलोनी	297	296
849	लुकापारा	786	728	879	सलोनी	435	434
850	लेवई	108	107	880	सलोनी कलां	848	788
851	लोरीडीह (ब.गा.)	655	932	881	सलोनी खुर्द	847	785
852	लोहारी	195	194	882	ससहा	475	473
				883	सहड़ा	492	490
	श			884	साजापाली	922	863
				885	साबार	600	574
853	शंकरनगर	937	877	886	साराडीह	242	242
854	शीतलपुर	902	843	887	साल्हवना	888	824
				888	सालिहां	846	784
	स			889	सिंगारपुर	114	113
				890	सिंघारी	416	415
855	संजारी नवागांव	10	9	891	सिंघी चुवा	829	769
856	संडी	481	479	892	सिंघीटार	717	663
857	सकरापाली	948	888	893	सिंघोरा	470	469
858	सकरी	72	72	894	सीतापार	64	64
859	सकरी	335	334	895	सीतापार	442	441
860	सकरी	460	458	896	सिनोधा	190	189
861	सकरी	477	475	897	सिनोधा	604	577
862	सकरी (कोलिहा)	17	17	898	सिमगा	51	51
863	सकली	719	667	899	सिरमाल(व.ग्रा)	697	947
864	सकलोर	222	222	900	सिरसाही	372	371
865	सरकीपार	241	240	901	सिरियाडीह	409	408
866	सरकीपार	270	268	902	सिलवा	124	121
867	सरखोर	399	397	903	सिसदेवरी	489	487
868	सरधा भादा	898	838	904	सुकदा	542	533
869	सरमंदी	855	795	905	सुकलाभाठा	308	307
870	सरवा	601	573	906	सुरपरी	634	605
871	सरवाडीह	423	421	907	सुढेली	360	359
872	सरवानी	615	589	908	सुढेला	357	356
873	सरसींवा	907	847	909	सुलीउरकली	797	737

वर्णक्रमानुसार ग्रामों की सूची

क्रम संख्या	ग्राम का नाम	स्थानीय कोड़ नम्बर 1971	1981	क्रम संख्या	ग्राम का नाम	स्थानीय कोड़ नम्बर 1971	1981
1	2	3	4	1	2	3	4

44/1 बलोदा बाजार तहसील

910	सुन्दरावन	488	486	936	सेहा भाठा उर्फ सालिहाभाठा	547	908
911	सुन्दी	474	472	937	सेहा	257	256
912	सुन्दी	487	485	938	सोनईडीह	597	570
913	सुनसुनिया	408	407	939	सोनपुर	673	624
914	सूमा	95	94	940	सोनपुरी	307	306
915	सुरखी	161	162	941	सोनबरसा	188	186
916	सुरगुली	693	642	942	सोनाखान	622	595
917	सुरजपुरा	99	98	943	सोनाडीह	302	301
918	सुरबाय	546	907	944	सोनादुला	762	703
919	सुहेला	208	207	945	सोनियाडीह	775	716
920	सेन्दरी	166	165	946	सोनियाडीह	864	808
921	सेन्दुरस	901	841	947	सोहागपुर	943	879
922	सेम्हराड़ीह	238	237				
923	सेम्हराडीह	272	271		ह		
924	सेम्हराडीह	361	360				
925	सेम्हराडीह	791	732	948	हटौद	570	552
926	सेम्हराडीह	831	770	949	हथबंद	65	65
927	सेमरा	746	686	950	हरदी	878	816
928	सेमराडीह	115	114	951	हरदी	953	893
929	सेमरिया	96	95	952	हरदी (ब.ग्रा.)	658	935
930	सेमरिया	183	181	953	हरदी (सिवारी)	418	417
931	सेमरिया	405	404	954	हरिनभट्टा	510	508
932	सेमरिया	498	495	955	हसदा	158	157
933	सेमरिया	563	543	956	हसुवा	744	688
934	सेमरिया	872	813	857	हिरनभट्टा	42	42
935	सेल	616	587	958	हिरमी	225	226

44/2 रायपुर तहसील

		अ					
				4	अकोली कला	193	193
				5	अकोली कलाँ	486	478
1	अकोलडीह खपरी	274	273	6	अकोली खुर्द	192	188
2	अकोली	313	310	7	अकोली खुर्द	485	477
3	अकोली	293	290	8	अछोली	142	141

वर्णक्रमानुसार ग्रामों की सूची

क्रम संख्या	ग्राम का नाम	स्थानीय कोड नम्बर 1971	स्थानीय कोड नम्बर 1981	क्रम संख्या	ग्राम का नाम	स्थानीय कोड नम्बर 1971	स्थानीय कोड नम्बर 1981
1	2	3	4	1	2	3	4

44/2 रायपुर तहसील

9	अछोली	336	335	36	ओटगन	14	14
10	अटारी	351	349				
11	अड़सैना	108	106		क		
12	अभनपुर	443	434				
13	अमलीडीह	391	380	37	कचना	378	369
14	अमली तलाब	99	97	38	कठिया	67	66
15	अमसेना	158	156	39	कठिया	223	219
16	अमासिवनी	377	368	40	कठिया	472	463
17	अमेठी	199	199	41	कन्हेरा	417	408
18	अमेरी	221	218	42	कन्हेरी	337	333
19	अमोदी	159	157	43	कनकी	127	129
20	अल्दा	53	51	44	कपसदा	308	305
21	असौदा	111	110	45	करमंदी	165	164
				46	करमा	143	140
	आ			47	करही	218	216
22	आमदी	414	405	48	कलाई	200	200
23	आमनेर	445	437	49	कागदेही	167	167
24	आलेखुटा	522	516	50	काँठाठी	402	394
25	आलेसुर	74	74	51	कान्दुल	403	395
				52	कयाबांधा	244	239
	इ			53	कारा	346	343
26	इल्दा	118	116	54	किरना	27	25
				55	कुकरा	211	210
	उ			56	कुकेरा	289	287
27	उमेतरा	470	461	57	कुटेला	162	161
28	उपरवारा	456	448	58	कुटेमर	261	257
29	उमरिया	229	228	59	कुथरेल	290	288
30	उरकुरा	367	361	60	कुन्डा	222	221
31	उरला	341	338	61	कुन्दरु	29	27
32	उरला	441	432	62	कुम्हारी	132	130
33	उल्बा	430	421	63	कुम्हारी	334	331
34	उमरपोटी	518	512	64	कुम्हारी	497	490
				65	कूर्रा	535	526
	ओ			66	कूरा	300	297
35	ओड़ला	482	475	67	कूर्रा	103	101
				68	कूरु	465	459

वर्णक्रमानुसार ग्रामों की सूची

क्रम संख्या	ग्राम का नाम	स्थानीय कोड़ नम्बर 1971	स्थानीय कोड़ नम्बर 1981	क्रम संख्या	ग्राम का नाम	स्थानीय कोड़ नम्बर 1971	स्थानीय कोड़ नम्बर 1981
1	2	3	4	1	2	3	4
		44/2 रायपुर तहसील					
69	कुरुद	161	162	101	खपरीडीह	133	134
70	कुरुद	252	249	102	खम्हरिया	32	30
71	कुलीपोटा	154	151	103	खम्हरिया	228	223
72	कुसमुन्द	168	163	104	खमतराई	201	198
73	कुहेरा	239	236	105	खमतराई	370	364
74	केन्द्री	458	450	106	खरखराडीह	469	460
75	केवतरा	66	64	107	खरोरा	82	80
76	केवराडीह	124	122	108	खिलोरा	450	442
77	केसला	83	81	109	खुटेरी	255	254
78	केसला	173	172	110	खुडमुड़ी	42	40
79	कोटनी	237	235	111	खैरखूट	4	6
80	कोटरा भाठा	238	234	112	खोरपा	422	413
81	कोटी	43	41	113	खोरसी	137	138
82	कोड़ापार	156	154	114	खोला	523	515
83	कोदवा	94	92	115	खोलीडबरी	88	87
84	कोतारी	31	28	116	खौंना	100	98
85	कोपेडीह	428	420	117	खोली	219	215
86	कोरासी	149	149				
87	कोलर	420	412		ग		
88	कोलियारी	512	505	118	गनियारी	107	105
89	कोसमखुटा	476	469	119	गनोद	473	464
90	कोसरंगी	146	146	120	गातापार	439	430
91	कोहका	44	42	121	गिधवा	493	484
				122	गिधौरी	314	311
	ख			123	गिरहोला	463	455
92	खटटी	415	407	124	गिरौद	329	327
93	खन्डुवा°	460	451	125	गुखेरा	194	191
94	खपराडीह	56	56	126	गुजरा	10	11
95	खपरी	90	89	127	गुजरा	232	231
96	खपरी	183	181	128	गुदगुदा	198	196
97	खपरी	246	243	129	गुमा	184	182
98	खपरी	492	485	130	गुमा	347	345
99	खपरी कला	45	43	131	गुल्लू	197	195
100	खपरी खुर्द	46	45	132	गैतरा	91	88

वर्णक्रमानुसार ग्रामों की सूची

क्रम संख्या	ग्राम का नाम	स्थानीय कोड नम्बर 1971	1981	क्रम संख्या	ग्राम का नाम	स्थानीय कोड नम्बर 1971	1981
1	2	3	4	1	2	3	4

44/2 रायपुर तहसील

133	गोइन्दा	489	482	163	चिचोली	87	85
134	गोगांव	364	360	164	चिपरीडीह	538	529
135	गौठी	259	258	165	चीचा	248	245
136	गोठी	309	306	166	चेरिया	466	457
137	गोतियार डीह	444	435	167	चोरभट्टी	180	180
138	गौंदवारा	369	362	168	चोरहाडीह	214	214
139	गोमची	348	344		छ		
140	गौरभाठ	498	488				
141	गौरखेड़ा	69	67	169	छछानपैरी	409	402
	घ			170	छटेरा	494	483
				171	छतौद	37	35
142	घिवरा	125	124	172	छतौना	189	190
143	घुमराभाठा	210	205	173	छतौना	253	251
144	घुलघुल	39	37	174	छपोरा	41	38
145	घोंट	185	184	175	छपोरा	323	319
146	घोंट	530	523	176	छछान पहरी	63	61
147	घोरभट्टी	144	143	177	छेड़िया	77	75
148	घोरभट्टी	503	494	178	छांटा	531	524
	च				ज		
149	चकवे	179	176	179	जंजगिरा	93	91
150	चंगोराभाटा	359	355	180	जरबाय उर्फ हिरापुर	353	348
151	चंगोरी	62	60	181	जरौद	202	197
152	चटौद	275	271	182	जरौंद	230	226
153	चंदरकरी	262	259	183	जरौद	279	276
154	चन्दनीडीह	352	350	184	जलसो	28	26
155	चपरीद	170	170	185	जवई बांधा	524	514
156	चरोदा	307	303	186	जामगांव	525	513
157	चरोदा	480	472	187	जावा	263	260
158	चांपा	50	49	188	जुगेसर	268	265
159	चापाझर	509	501	189	जुलूम	410	400
160	चिखली	163	159	190	जोता	22	20
161	चिखली	333	330	191	जोरा	383	374
162	चिगरियाः	134	133	192	जौंदा	513	503

वर्णक्रमानुसार ग्रामों की सूची

क्रम संख्या	ग्राम का नाम	स्थानीय कोड नम्बर 1971	स्थानीय कोड नम्बर 1981	क्रम संख्या	ग्राम का नाम	स्थानीय कोड नम्बर 1971	स्थानीय कोड नम्बर 1981
1	2	3	4	1	2	3	4

44/2 रायपुर तहसील

193	जौंदी	510	500	218	डोमा	501	492
	झ				ढ		
194	झांकी	462	452	219	ढोंडरा	418	410
195	झांज	245	241		त		
	ट			220	तर्रा	278	275
196	टडवा	23	22	221	तर्रा	519	509
197	टाँडा	310	309	222	तर्री	536	527
198	टाटीबन्द	354	351	223	तरपोंगी	8	8
199	टिकरापारा उर्फ लालपुर	389	382	224	तरेसर	283	280
200	टोला	506	498	225	तांदुल	240	237
201	टेकारी	224	220	226	तामा सिवनी	500	493
202	टेकारी	326	324	227	तारासिव	38	36
203	टेकारी	421	411	228	तिल्दाडीह	85	84
204	टेकारी परसवानी (सरारीडीह)	61	59	229	तिवरैया	306	302
205	टेमरी	394	385	230	तुलसी	19	17
206	टोकरी	435	426	231	तुलसी	54	53
207	टोर	317	312	232	तुलसी	113	111
208	टोहड़ा	57	57	233	तुलसी	174	173
	ठ			234	तुलसी	382	371
209	ठेलका	440	431	235	तूता	457	447
	ड			236	तेन्दुवा	467	456
210	डुंगनिया	357	354	237	तेन्दुवा	349	346
211	डिघारी	220	217	238	तेलीबांधा	386	377
212	डुलना	540	530	239	तोड़गांव	226	222
213	डुन्डा	404	393	240	तोरला	504	496
214	डुमर तराई	393	386		थ		
215	डुमहा	153	150	241	थनौद	520	510
216	डोंगी तराई	528	520		द		
217	डोमा	407	398	242	दतरेंगा	405	396

वर्णक्रमानुसार ग्रामों की सूची

क्रम संख्या	ग्राम का नाम	स्थानीय कोड नम्बर 1971	स्थानीय कोड नम्बर 1981	क्रम संख्या	ग्राम का नाम	स्थानीय कोड नम्बर 1971	स्थानीय कोड नम्बर 1981
1	2	3	4	1	2	3	4

44/2 रायपुर तहसील

243	दरबा	256	252	273	नरियरा	474	465
244	दलदल सिवनी	373	365	274	नवागाँव	121	119
245	दादरझोरी	526	517	275	नवागांव	257	255
246	देवगाँव	98	96	276	नवागाँव (परसदी)	243	242
247	देवदा	477	467	277	नवागांव	471	462
248	देवपुरी	390	383	278	नवागांव	514	504
249	देवरतिल्दा	147	144	279	नहरडीह	78	77
250	देवरी	40	39	280	नायक बांधा	442	433
251	देवरी	195	192	281	नारा	212	208
252	देवरी	294	292	282	नहना चंडी	432	423
253	दोन्दे कला	320	318	283	निनवा	26	24
254	दोन्दे खुर्द	321	316	284	निमोरा	338	334
				285	निमोरा	454	445
	ध			286	निलजा	281	278
				287	निसदा	490	481
255	धनसुली	102	100	288	नेऊरडीह	315	313
256	धनसुली	270	267				
257	धनेली	328	326		प		
258	धनेली	400	391				
259	धमनी	236	233	289	पचदेवरी	71	68
260	धरमपुरा	395	384	290	पचरी	75	72
261	धरसीवा	305	304	291	पचेड़ा	276	272
262	धुसेरा	453	444	292	पचेड़ा	464	454
263	धोब भट्टी	157	155	293	पटेवा	539	528
264	धोरा भाठा	160	158	294	पठारीडीह	335	332
				295	पड़रभट्टा	298	294
	न			296	पथराकुण्डी	76	73
				297	पथरी खुड़मुड़ी	284	282
265	नकटा	254	250	298	पंधी	49	480
266	नकटी	58	55	299	परसकोल	186	185
267	नकटी	385	376	300	परसटटी	455	446
268	नकटी कुम्हारी	68	65	301	परसट्टी	190	186
269	नकटी खपरी	30	29	302	परस तराई	302	299
270	नगपुरा	265	262	303	परसदा	416	406
271	नगरगांव	311	308	304	परसदा	20	18
272	नरदहा	272	270	305	परसदा	59	54

वर्णक्रमानुसार ग्रामों की सूची

क्रम संख्या	ग्राम का नाम	स्थानीय कोड नम्बर 1971	स्थानीय कोड नम्बर 1981	क्रम संख्या	ग्राम का नाम	स्थानीय कोड नम्बर 1971	स्थानीय कोड नम्बर 1981
1	2	3	4	1	2	3	4

44/2 रायपुर तहसील

306	परसदा	128	125	336	बकतरा	447	439
307	परसदा	175	174	337	बंगोली	104	102
308	परसदा	178	179	338	बड़गांव	260	256
309	परसदा	233	229	339	बंजारी	468	458
310	परसदा	532	521	340	बनचरौदा	495	486
311	परसवानी	70	69	341	बनरसी	171	168
312	परसवानी	138	135	342	बनरसी	396	387
313	परसवानी	148	145	343	बरछा	215	212
314	परसवानी	182	177	344	बरडीह	79	78
315	परसूलीडीह	322	321	345	बरतनारा	301	298
316	परसुलीडीह	424	418	346	बरतोरी	34	34
317	पलौद	235	232	347	बरतोरी	96	94
318	पलौद	419	409	348	बरबेंदा	316	314
319	पांडा भाट	129	126	349	बरभाटा	478	470
320	पारागांव	203	203	350	बरोंड़ा	105	104
321	पारागांव	533	525	351	बरौदा	247	246
322	पिकरीडीह	106	103	352	बरौंदा	325	322
323	पिपरहट्टा	227	224	353	बलौदी खुर्द	5	5
324	पिपरौद	527	519	354	बहना काडी	271	268
325	पिरदा	155	153	355	बहेराडीह	65	63
326	पिरदा	381	372	356	बहेसर	33	33
327	पुरेना (अमलीडीह)	387	379	357	बहेसर	331	328
328	पोंड	515	507	358	बाना	187	183
329	पौता	241	238	359	बाना	345	342
330	पौनी	280	277	360	बिठिया	112	109
331	पहन्दा	499	489	361	बिरगांव	342	339
				362	बिरबिरा	475	466
	फ			363	बिरोदा	448	440
				364	बिलाड़ी	15	16
332	फरफौद	188	189	365	बुड़गहन	120	117
333	फरहदा	119	118	366	बड़नी	116	112
334	फुन्डहर	392	381	367	बुडेरा	126	123
				368	बेन्द्री	340	337
	ब			369	बेन्द्री	451	443
335	बकतरा	258	253	370	बेनीडीह	204	201

वर्णक्रमानुसार ग्रामों की सूची

क्रम संख्या	ग्राम का नाम	स्थानीय कोड नम्बर 1971	स्थानीय कोड नम्बर 1981	क्रम संख्या	ग्राम का नाम	स्थानीय कोड नम्बर 1971	स्थानीय कोड नम्बर 1981
1	2	3	4	1	2	3	4

44/2 रायपुर तहसील

371	बेमता	1	1	403	भैरेवा	296	293
372	बेलदार सिवनी	122	120	404	भैंस मुड़ा	297	296
373	बेलटुकरी	123	121	405	भैंस मुड़ी	150	147
374	बेलभाठा	438	429	406	भैंसा	145	142
375	बेलर	431	422	407	भोथली	196	194
376	बोहारडीह	191	187	408	भोथीडीह	507	497
377	बैहार	209	207				
378	बोइर झिटी	51	48		म		
379	बोड़रा	208	204				
380	बोरझरा	343	340	409	मलौद	286	284
381	बोरिद	483	473	410	मंगसा	285	281
382	बोरीया कलां	399	390	411	मजिटहा	140	137
383	बोरीया खुर्द	401	392	412	मटिया	139	139
				413	मटिया	319	315
	भ			414	मटियाडीह	110	108
				415	मठ पुरेना	360	357
384	भटगांव	398	389	416	मठी	95	93
385	भटगांव	425	416	417	मंदलोर	516	506
386	भड़हा	115	115	418	मंदिरहसौद	250	247
387	भंडार	151	152	419	मधईपुर	135	131
388	भनपुरी	368	363	420	मनहोरा	295	291
389	भरुवाडीह कला	72	71	421	माठ	84	82
390	भरुवाड़ीह खुर्द	73	70	422	मांदर	327	323
391	भरेंगा	426	417	423	मादाडीह	131	128
392	भलेरा	496	487	424	मानपुर	52	50
393	भाठागांव	361	356	425	माना	397	388
394	भानसोज	216	213	426	मानिकचौरी	436	427
395	भिमौरी	64	62	427	मालीडीह	217	211
396	भिलाई	487	476	428	मुजगहन	408	399
397	भिलौनी	60	58	429	मुड़पार	86	8
398	भुरलौनी	324	320	430	मुड़पार	461	453
399	भूमिया	2	2	431	मुड़रा	412	403
400	भूरका	505	495	432	मुनगेसर	266	263
401	भूरसुवा	21	19	433	मुनगी	277	274
402	भेजरीडीह	130	127	434	मुनरेठी	267	264

वर्णक्रमानुसार ग्रामों की सूची

क्रम संख्या	ग्राम का नाम	स्थानीय कोड नम्बर 1971	स्थानीय कोड नम्बर 1981	क्रम संख्या	ग्राम का नाम	स्थानीय कोड नम्बर 1971	स्थानीय कोड नम्बर 1981
1	2	3	4	1	2	3	4

44/2 रायपुर तहसील

435	मुनरेठी	303	300	468	रैता	292	289
436	मुर्रा	299	295	469	रायपुर	—	358
437	मुरा	101	99		ल		
438	मेहर सखा	291	286				
439	मोखला	481	471	470	लखना	3	3
440	मोखेतरा	502	491	471	लखना	511	502
441	मोसिमपुर कलाँ	136	132	472	लखोली	484	474
442	मोसिमपुर खुर्द	80	76	473	लमकेनी	427	415
443	मोवा	375	367	474	लमान्डीह	388	378
444	मोहगाँव	48	46	475	लाँजा	141	136
445	मोहदा	9	9	476	लालपुर	318	317
446	मोहदी	47	44	477	लिंगाड़ीह	488	479
447	मोहदी	109	107		श		
448	मोहदी	312	307				
449	मोहदी	433	425	478	शंकरनगर	379	370
450	मोहमेला	164	160		स		
451	मोहरेंगा	89	86				
452	मौहागाँव	287	283	479	सकरी	181	178
	र			480	सकरी	264	261
				481	सकरी	380	371
453	रमचन्डी	249	244	482	सकरी	423	414
454	रजिया	35	32	483	सगुनी	6	7
455	रसनी	207	206	484	संडी	213	209
456	रसोटा	176	173	485	सतभावा	49	47
457	राखी	242	240	486	समोदा	169	166
458	राखी	429	419	487	सरढू	11	12
459	राटाकाट	205	202	488	सरढू	376	366
460	रानीसागर	172	169	489	सरकोंगा	55	52
461	रामपुर (डुंगनिया)	517	508	490	सरोना	355	352
462	रायखेड़ा	92	90	491	सरोरा	13	13
463	रायपुरा	358	353	492	सरोरा	344	341
464	रवेली	413	404	493	सलौनी	449	438
465	रावा भाठा	339	336	494	साकरा	12	10
466	रीको	251	248	495	सांकरा	330	325
467	रीवा	231	227				

वर्णक्रमानुसार ग्रामों की सूची

क्रम संख्या	ग्राम का नाम	स्थानीय कोड नम्बर 1971	स्थानीय कोड नम्बर 1981	क्रम संख्या	ग्राम का नाम	स्थानीय कोड नम्बर 1971	स्थानीय कोड नम्बर 1981
1	2	3	4	1	2	3	4
		44/2 रायपुर तहसील					
496	सातपारा	434	424	515	सेमरिया	177	175
497	सारखी	446	436	516	सेमरिया	273	269
498	सारागांव	282	279	517	सेरीखेड़ी	384	375
499	सिंगार भाठा	459	449	518	सोंठ	534	522
500	सिनौधा	16	15	519	सोन्डरा	332	329
501	सिर्री	81	79	520	सोन डोंगरी	362	359
502	सिरवे	36	31	521	सोन पैरी	269	266
503	सिलतरा	304	301	522	सोन पैरी	411	401
504	सिलपट्टी	24	21	523	सोन पैरी	479	468
505	सिलयारी कुरुद	288	285	524	सोनतरा	97	95
506	सिवनी	225	225	525	सोनभट्टा	117	114
507	सिवनी	452	441	526	सोनेसिल्ली	529	518
508	सुंगेरा	7	4				
509	सुन्दरा	114	113		ह		
510	सुन्दर केरा	521	511				
511	सेजबहार	406	397	527	हतबन्द	25	23
512	सेजा	152	149	528	हतबन्द	350	347
513	सेंध	234	230	529	हरदी	166	165
514	सेमरा	508	499	530	हसदा	437	428
		44/3 महासमुन्द तहसील					
	अ			10	अन्तरला	713	688
				11	अनन्दीपुर (वीरान)	304	295
1	अकलतरा	270	255	12	अनवरपुर	1,093	1,056
2	अखड़ा भाठा	362	353	13	अनसुला	229	222
3	अरवडा भाठा तुकड़ा	361	357	14	अमनपुरी	996	970
4	अचानकपुर	39	34	15	अमरकोट	636	612
5	अछरीडीह	1,175	1,133	16	अमलडीह	738	710
6	अछोला	20	16	17	अमलीडीह	152	145
7	अछोली	1,173	1,134	18	अमलीडीह	1,017	987
8	अजगरखार	490	472	19	अमलीपदर	745	720
9	अठारामुडी	210	203	20	अमलोर	7	5

वर्णक्रमानुसार ग्रामों की सूची

क्रम संख्या	ग्राम का नाम	स्थानीय कोड नम्बर 1971	स्थानीय कोड नम्बर 1981	क्रम संख्या	ग्राम का नाम	स्थानीय कोड नम्बर 1971	स्थानीय कोड नम्बर 1981
1	2	3	4	1	2	3	4

44/3 महासमुन्द तहसील

21	अमावश	1,167	1,127	53	उड़ेला	485	467
22	अमुरदा	1,103	1,066	54	उतकेल	250	242
23	अमेठी	1,031	1,004	55	उदरलामी	201	194
24	अमेरा	984	958	56	उमरदा	1,166	1,126
25	अमोदीडीह	208	201	57	उमरिया	661	636
26	अमोरा	78	73	58	उलबा उर्फ नायक बांधा	55	49
27	अमोरी	79	74	59	उलबा (व. ग्रा.)	85	1,168
28	अरंड	162	156		ओ		
29	अरंड	1,120	1,082				
30	अरजुन्डा	788	762	60	ओंकारबन्द	1,116	1,076
31	अरजुनी	154	147	61	ओंड़ार	37	37
32	अरतुन्डा	750	725		क		
33	अरेकेल	319	312				
34	अंकोरी	366	352	62	कंचनपुर	299	285
35	अंतरझला	756	733	63	कंडोझर	958	935
36	अंवरा डबरी	1,041	1,013	64	कंवरपाली	829	802
	आ			65	कछारडीह	77	72
37	आकाश खार	799	772	66	कछारडीह	1,008	982
38	आमगांव	1,061	1,026	67	कटंग तराई	278	267
39	आमाकोनी	1,014	988	68	कटंग पाली	761	738
40	आमाझोला (व.ग्रा.)	1,163	1,169	69	कन्हारपुरी	1,113	1,075
41	आमानारा	1,099	1,062	70	कनकेवा	663	638
42	आमापाली	357	345	71	कनपला	734	713
43	आमापाली तुकड़ा (वीरान)	358	349	72	कनेकेरा	1,138	1,100
44	आयामौना	332	319	73	कपसा खुटा	346	333
45	आरंगी	518	496	74	कमरौद	1,036	1,010
46	आरंगी तुकड़ा नया	521	497	75	करांडीह	6	4
47	आर. बी. चीपमेन	247	229	76	करौं मौना	411	400
48	अखला चका	609	584	77	करनापाली	576	551
49	अखलापाली	837	815	78	करनापाली तु. छोटा	577	552
	इ			79	करनापाली तु. बड़ा	578	553
50	इच्छापुर	785	760	80	करमापटपर	1,067	1,030
51	इन्दरपूर	336	342	81	करहीडीह	931	905
	उ			82	कल्याणपुर	1,064	1,028
52	उखरा	986	960	83	कलकसा	376	361

वर्णक्रमानुसार ग्रामों की सूची

क्रम संख्या	ग्राम का नाम	स्थानीय कोड नम्बर 1971	स्थानीय कोड नम्बर 1981	क्रम संख्या	ग्राम का नाम	स्थानीय कोड नम्बर 1971	स्थानीय कोड नम्बर 1981
1	2	3	4	1	2	3	4

44/3 महासमुन्द तहसील

84	कलमी दादर	504	484	119	कुम्हारी मुड़ा	172	165
85	कलमी दादर	1,086	1,049	120	कुर्रुभाठा	87	81
86	कलेन्डा	711	686	121	कुर्रुभाठा	1,020	991
87	कस्तुरा बहाल	878	853	122	कुरचुन्डी	348	331
88	कस्तुर बोड़	1,089	1,052	123	कुरचुन्डी तु. नया	349	330
89	कसडोल	779	754	124	कुरचुन्डी तु. पुराना	350	329
90	कसलवां	712	687	125	कुरमाडीह	230	223
91	कसही बहरा	131	124	126	कुरमाडीह	575	550
92	कसही बहरा	944	918	127	कुरमी पाली	844	813
93	कसही बहरा	1,042	1,014	128	कुरलूडूला	726	701
94	कसेकेरा	976	951	129	कुल्हरिया	117	110
95	कांदा खोलिया तु. (वीरान)	581	556	130	कुलिया	949	924
96	कांदा डोंगर	479	461	131	कुसपाली	911	886
97	काकेन चुवा	619	591	132	कुसमीसरार	730	706
98	कापा	1,168	1,128	133	कुसमुर	582	557
99	कापूकुन्डा	755	730	134	कुहरी	36	32
100	कापूडीह	640	614	135	केजुवा	685	660
101	कायतपाली	378	362	136	केडिया डीह (व.ग्रा.)	5	1,162
102	कारागुला	1,001	975	137	केन्दुढार	670	645
103	कारी डोगर	517	495	138	केन्दुमुडी	637	609
104	काली दरहा	763	739	139	केन्दुवा	623	598
105	काशीपाली	647	622	140	केना	766	741
106	किसड़ी	778	753	141	केरामुन्डा	339	328
107	किसनपुर	219	214	142	केरामुन्डा कला (वीरान)	936	909
108	कुकराडीह	22	18	143	केरामुन्डा खुर्द (वीरान)	935	910
109	कुटेला	681	656	144	केरामुन्डा तु. पुराना	341	339
110	कुडकेल	320	312	145	केरामुन्डा	111	104
111	कुदारी दादर	522	498	146	केलवार डबरी	562	537
112	कुदारी बहरा	352	334	147	केलेन्डा	834	809
113	कुदारी बहरा तु. छोटा वीरान	343	336	148	केवटापाली	355	346
114	कुदारी बहरा तु. नया	342	337	149	केवटापाली	593	568
115	कुदारी बहरा तु. बड़ा	345	335	150	केशरपुर	538	513
116	कुदारी बहरा तु. भगत (वीरान)	344	338	151	केशवा	1,150	1,112
117	कुन्डापाली	727	702	152	केसराटाल	770	748
118	कुम्हारी	412	402	153	केसलडीह (व.ग्रा.)	15	1,164

वर्णक्रमानुसार ग्रामों की सूची

क्रम संख्या	ग्राम का नाम	स्थानीय कोड़ नम्बर 1971	स्थानीय कोड़ नम्बर 1981	क्रम संख्या	ग्राम का नाम	स्थानीय कोड़ नम्बर 1971	स्थानीय कोड़ नम्बर 1981
1	2	3	4	1	2	3	4
		44/3 महासमुन्द तहसील					
154	केहरपुर	347	332	189	कौसरा	1,073	1,036
155	कोकड़ी	61	56	190	कौन्दकेरा	1,160	1,121
156	कोहल बहाल	839	817	191	कौवाझर	35	31
157	कोकड़ी	673	648	192	कौहा कुन्डा	161	155
158	कोकड़ी	764	740	193	कौहा कुड़ा	664	640
159	कोकड़ी	831	806	194	कौहा कुडा	1,071	1,034
160	कोकड़ी	990	963		ख		
161	कोकनाझर	1,023	995				
162	कोको भाठा	149	145	195	खट्ठा	60	55
163	कोचरा	145	138	196	खट्टा डीह	925	899
164	कोचरा	895	871	197	खट्टी	997	971
165	कोटगढ़	516	494	198	खट्टी	1,134	1,096
166	कोट दुवारी	757	734	199	खट्टी डीह	1,178	1,136
167	कोटनपाली	1,069	1,032	200	खटखरी	865	840
168	कोटरी पानी	964	938	201	खटरवटी	317	305
169	कोटा दादर	169	162	202	खड़सार	16	12
170	कोटेन दरहा	646	621	203	खपरा खोल	165	158
171	कोदो गुड़ा	773	747	204	खपरी डीह	790	764
172	कोदो पाली	181	174	205	खमतराई	9	7
173	कोदो पाली	422	411	206	खम्हन	534	509
174	कोदो पाली	743	718	207	खम्हरिया	1,015	990
175	कोना	1,147	1,109	208	खम्हार पाली	796	771
176	कोमा	1,098	1,061	209	खम्हारमुड़ा	102	96
177	कोमाखान	954	928	210	खम्हारमुड़ा मा. गु.	1,131	1,088
178	कोल्दा	188	181	211	खम्हारमुड़ा रैयतवारी	1,132	1,095
179	कोल्दा	1,104	1,067	212	खमारमुड़ा	107	100
180	कोलपदर	81	76	213	खरनिया बहाल	812	786
181	कोलिया देवरी	741	716	214	खरोरा	698	671
182	कोलियारी डीह	662	637	215	खरोरा	1,181	1,139
183	कोलिहा देवरी	419	409	216	खल्लारी	1,096	1,059
184	कोसमपाली	618	595	217	खवासपाली	404	387
185	कोसमर्रा	977	950	218	खाड़ा दरहा	903	878
186	कोसमी	927	901	219	खिरसाली	40	35
187	कोसरंगी	1,151	1,113	220	खुटेरी	163	154
188	कोड़िया	217	210				

वर्णक्रमानुसार ग्रामों की सूची

क्रम संख्या	ग्राम का नाम	स्थानीय कोड नम्बर 1971	स्थानीय कोड नम्बर 1981	क्रम संख्या	ग्राम का नाम	स्थानीय कोड नम्बर 1971	स्थानीय कोड नम्बर 1981
1	2	3	4	1	2	3	4

44/3 महासमुन्द तहसील

221	खुटेरी	1,028	1,001	253	गनियारीपाली	846	828
222	खुन्दरहा	596	571	254	गनेकेरा	398	389
223	खुरमुडी	890	865	255	गनेशपुर	338	343
224	खुरसीपार	308	298	256	गबौद	224	217
225	खुरसीपार	924	898	257	गबौद	1,108	1,071
226	खुरापाली	387	374	258	गम्हारडीह	855	824
227	खुसरुपाली	144	137	259	गहना खार	806	781
228	खुसरुपाली	127	120	260	गहना भाठा	178	171
229	खुसरुपाली	413	403	261	गाँजर	909	884
230	खुसरूपाली	961	931	262	गाड़ाघाट	1,101	1,064
231	खुसरुपाली	1,088	1,051	263	गायत्रीपुर	583	558
232	खेड़ीगांव	177	169	264	गिधली	700	675
233	खेमड़ा	313	303	265	गिधापाली	381	371
234	खेमड़ा	897	872	266	गिधामुड़ा	706	681
235	खैर खूटा	222	215	267	गिरना	209	202
236	खैर झिटकी	772	745	268	गिरसा	822	797
237	खैर झिटी	28	24	269	गुडरुडीह	25	21
238	खैरझुरी	469	451	270	गुंड़ेलाभाठा	100	94
239	खैरट कलां	1,006	981	271	गुठानीपाली	841	819
240	खैरट खुर्द	918	892	272	गुलझर	973	947
241	खैर माल	789	763	273	गेर्रा	748	723
242	खैरा	1,185	1,145	274	गेर्राभाठा	316	304
243	खोखेपुर	739	711	275	गोंगल	84	79
244	खोगसा	570	545	276	गोंडपाली	121	114
245	खोपली	1,054	1,021	277	गोड़बहाल	138	131
				278	गोड़मर्रा	460	444
	ग			279	गोडमर्रा तु	459	443
				280	गोढियारी	695	669
				281	गोपालपुर	233	226
246	गजराडीह	—	1,159	282	गोपालपुर	1,169	1,129
247	गड़गांव	550	525	283	गोहरापाली	714	689
248	गड़बेड़ा	140	133	284	गोहेदादर	420	410
249	गढ़पटनी	396	380	285	गोरखेड़ा	1,165	1,125
250	गढ़कुलझर	360	347	286	गौरडेक	414	404
251	गढ़सिवनी	19	15	287	गौर बाहली	883	858
252	गदहाभाटा	397	390	288	गौरिया	248	243

वर्णक्रमानुसार ग्रामों की सूची

क्रम संख्या	ग्राम का नाम	स्थानीय कोड नम्बर 1971	स्थानीय कोड नम्बर 1981	क्रम संख्या	ग्राम का नाम	स्थानीय कोड नम्बर 1971	स्थानीय कोड नम्बर 1981
1	2	3	4	1	2	3	4

44/3 महासमुन्द तहसील

घ

289	घाट कछार	858	833
290	घुंचापाली	874	849
291	घुंचापाली	1,030	1,003
292	घुंचापाली कलाँ	1,052	1,020
293	घुंचापाली खुर्द	1,053	1,019
294	घुटीकोन्हा	580	555
295	घेंसपाली	828	803
296	घोंच	125	118
297	घोंटियापानी	959	936
298	घोघरा	129	122
299	घोड़ारी	1,179	1,140

च

300	चकरदा	631	608
301	चटटी गिरौला	793	769
302	चन्डी भौना	817	793
303	चन्दखुरी	475	457
304	चन्दरपुर	941	914
305	चनाट	556	531
306	चनौरडीह तु.	433	422
307	चपिया	506	485
308	चमौरडीह	432	421
309	चरोदा	190	183
310	चरोदा	1,037	1,008
311	चारभाठा	228	221
312	चारभाठा	842	820
313	चारभाठा	889	864
314	चिगरिया	922	896
315	चिखली	204	197
316	चिखली	979	953
317	चिगरौद	1,195	1,154
318	चितमखार	1,102	1,065
319	चिपरी कोना	499	479
320	चिमरकेल	374	363
321	चिरको	73	68
322	चिवरा कुटा	849	830
323	चुरुपाली	194	187
324	चूरकी	1,115	1,078
325	चुहरी (व.ग्रा.)	3	1,161
326	चोर भट्टी	333	318
327	चोरभट्टी	1,155	1,117
328	चोरभट्टी (व.ग्रा.)	1,024	1,176
329	चौक बेड़ा	108	101
330	चौक बेड़ा	179	172

छ

331	छन्दनपुर	312	302
332	छपोरा डीह	30	26
333	छाता पठार तु. नं. 1	598	573
334	छाता पठार तु. नं. 2	599	574
335	छातामौहा	260	244
336	छिन्दपाली	792	767
337	छिन्दोला	1,016	997
338	छिन्दोली	75	70
339	छिन्दौली	198	191
340	छिबर्रा	146	142
341	छिबर्रा	747	722
342	छिबर्रा	894	870
343	छिबरा	715	690
344	छिबरा	861	836
345	छिर्रा खार	740	715
346	छिर्रा चुवा	401	391
347	छिर्रा पाली	610	585
348	छिर्रा बहारा	603	577
349	छिरा लेवा	645	620
350	छिल पावन	98	92
351	छुइहा	905	880
352	छुई पाली	692	665

वर्णक्रमानुसार ग्रामों की सूची

क्रम संख्या	ग्राम का नाम	स्थानीय कोड नम्बर 1971	स्थानीय कोड नम्बर 1981	क्रम संख्या	ग्राम का नाम	स्थानीय कोड नम्बर 1971	स्थानीय कोड नम्बर 1981
1	2	3	4	1	2	3	4

44/3 महासमुन्द तहसील

353	छुई पाली	827	805	386	जाडामुड़ा	526	501
354	छुई पाली	867	842	387	जाड़ामुड़ा तु.	527	502
355	छुरी डबरी	1,003	977	388	जामगाँव	955	929
356	छुवाली पतरा	298	287	389	जामजुड़ा	301	289
357	छोटे टेमरी	384	375	390	जामदलहा	869	847
358	छोटे डाभा	326	310	391	जामपाली	97	91
359	छोटे पटनी	370	364	392	जामपाली	752	727
360	छोटे लोरम तु. नया	280	270	393	जामली	1,133	1,089
361	छोटे लोरम	281	271	394	जिवतरा	1,135	1,097
362	छोटे लोरम तु. पुराना (बीरान)	279	272	395	जीराडबरी	311	306
	ज			396	जीवनगढ़	—	1,171
				397	जुनवानी कलाँ	1,049	1,017
363	जंगल प्लाट	221	212	398	जुनवानी खुर्द	1,050	1,016
364	जंगल बेड़ा	717	697	399	जेवरा	337	327
365	जघोरा	160	153	400	जोगनीपाली	687	662
366	जगत	380	370	401	जोगीदादर	508	487
367	जगदीशपुर	428	417	402	जोगीड़ीपा	634	610
368	जगदीशपुर तु. नया	430	419	403	जोगीड़ीपा	49	44
369	जगदीशपुर तु. अस्पताल	429	418	404	जोगीड़ीह	--	1,174
370	जगदीशपुर तु. पु.	431	420	405	जोगीदादर	814	788
371	जटा कन्हार	721	691	406	जोगीपाली	403	394
372	जबलपुर	525	499	407	जोबा	21	17
373	जबलपुर तु.कं. 2	524	500	408	जोबा	123	116
374	जम्हर	147	143	409	जोबा	856	825
375	जम्हरी	614	588	410	जोरा तराई	74	69
376	जमड़ो	327	320	411	जोरा तराई	1,039	1,011
377	जगदरहा	566	541		झ		
378	जमनीड़ीह	565	540				
379	जरी	434	423	412	झगरनड़ीह	453	437
380	जरी तु.	435	424	413	झगरनड़ीह तु.	452	436
381	जरा भरन	286	280	414	झलप	88	82
382	जलकी	37	27	415	झलमला	993	968
383	जलकोट	383	378	416	झागरमुड़ा	43	38
384	जलगढ़	768	744	417	झापी मौटा	514	492
385	जलपुर	816	791	418	झार उड़ेला	494	474

वर्णक्रमानुसार ग्रामों की सूची

क्रम संख्या	ग्राम का नाम	स्थानीय कोड नम्बर 1971	स्थानीय कोड नम्बर 1981	क्रम संख्या	ग्राम का नाम	स्थानीय कोड नम्बर 1971	स्थानीय कोड नम्बर 1981
1	2	3	4	1	2	3	4

44/3 महासमुन्द तहसील

419	झार उड़ेला तु. छोटा	496	475	449	ठाकुरपाली	364	354
420	झार उड़ेला तु. बड़ा	495	476	450	ठुमसा	59	54
421	झारबंद	487	469	451	ठेलको दादर	542	517
422	झारमुड़ा	528	503	452	ठोंगा	1,018	994
423	झारमुड़ा तु.	529	504				
424	झारा	1,112	1,074		ड		
425	झाल खम्हरिया	1,148	1,110				
426	झालपाली	601	576	453	डगनिया	626	601
427	झिट की	989	964	454	डिघेपुर	159	152
428	झिलमिला	54	48	455	डुडूमचुवा	617	594
429	झिलमिला	680	655	456	डुमरेडीह	1,021	993
				457	डूमरपाली	94	88
	ट			458	डूमरपाली	206	200
				459	डुमरपाली	386	376
430	टांगापासा	558	533	460	डुमरपाली	760	736
431	टिमूपाली	742	717	461	डुमरपाली	821	796
432	टीपा	604	582	462	डुमरपाली	1,025	998
433	टुरीझर	1,075	1,038	463	डेबारीगढ़	802	777
434	टूरीडीह	89	83	464	डोकरपाली	1,087	1,050
435	टुल्लू	1,005	979	465	डोकरपाली	1,107	1,070
436	टेंगना पाली	767	743	466	डोंगरगाँव	891	866
437	टेंगराही	971	945	467	डोंगरखसा	879	854
438	टेका	216	209	468	डोंगरीपाली	214	207
439	टेका	1,004	978	469	डोंगरीपाली	266	260
440	टेड़ीनारा	901	876	470	डोंगरीपाली	531	506
441	टेमरी	751	726	471	डोंगरीपाली	561	536
442	टेमरी	942	916	472	डोंगरीपाली	600	575
443	टोंगोपानी कलाँ	975	949	473	डोंगरीपाली	845	812
444	टोंगोपानी खुर्द	974	948	474	डोंगरीपाली	887	862
445	टोंगोपारा	205	198	475	डोंगरीपाली	1,128	1,090
				476	डोंगरीपाली तुकड़ा वीरान	265	264
	ठ			477	डोंगा खमरिया	928	902
				478	डोंगाझर	193	186
446	ठकुरीपाली	1,072	1,035	479	डोंगीझरन	775	750
447	ठाकुरदया कलां	166	159				
448	ठाकुरदया खुर्द	164	157				

वर्णक्रमानुसार ग्रामों की सूची

क्रम संख्या	ग्राम का नाम	स्थानीय कोड नम्बर 1971	स्थानीय कोड नम्बर 1981	क्रम संख्या	ग्राम का नाम	स्थानीय कोड नम्बर 1971	स्थानीय कोड नम्बर 1981
1	2	3	4	1	2	3	4

44/3 महासमुन्द तहसील

ढ

480	ढांक	91	85
481	ढाबाखार	294	288
482	ढालम	555	530
483	ढूठापाली	660	635
484	ढौंड	1,033	1,006
485	ढोकरकसा	284	273

त

486	तमोरा	1,032	1,005
487	तरपोंगी	1,124	1,083
488	तरेकेला	468	450
489	तरेकेला उर्फ भंवरा दादर	472	454
490	तरेकेला उर्फ बावली घुटकुटी	471	453
491	ताला	533	508
492	तिलंजनपुर	447	443
493	तिलईदादर	548	523
494	तिलईदादर	1,076	1,039
495	तिलईपाली	625	600
496	तिलईमाल	753	728
497	तिलकपुर	535	510
498	तिहारीपाली	811	787
499	तुपकबोरा	907	882
500	तुमगांव	1,170	1,130
501	तुमाडबरी (क.ग्रा.)	1,156	1,170
502	तुरेंगा	80	75
503	तुसदा	1,029	1,002
504	तेन्दुकोना	1,079	1,042
505	तेन्दुबाही	65	60
506	तेली बाधा	92	86
507	तेली बाँधा	1,117	1,079
508	तोरला	70	65
509	तोरेसिघा	716	696
510	तोबमाल	703	679

द

511	द्वारतरा कलाँ	1,011	985
512	द्वारतरा खुर्द	1,010	984
513	दर्री भाठा	629	605
514	दर्री भाठा	677	652
515	दर्री पाली	72	67
516	दर बेकेरा	978	952
517	दरली पाली	843	811
518	दलदली	551	527
519	दलदली	832	807
520	दलदली तु.	552	526
521	दलालखार	540	515
522	दवान बोड़	1,092	1,055
523	दाईज बाँधा	930	904
524	दाऊगुड़ी	810	785
525	दादरगांव	134	127
526	दाबपाली	1,084	1,047
527	दामोदरहा	804	779
528	दारगांव	1,095	1,058
529	दुधीपाली	323	314
530	दुर्गापाली	639	615
531	दुरुग पाली	135	128
532	दुरुगपाली	417	405
533	दुरूगपाली तु. छोटा	416	406
534	दुरुगपाली तु. बड़ा	415	407
535	दुलारपाली	644	619
536	देवतराई	512	490
537	देवरी	302	290
538	देवरी	372	365
539	देवरी	921	895
540	देवलगढ़	458	442
541	देवल भाँठा	786	765
542	देवसराल	235	230
543	देवानगुड़ी	847	829
544	देवानपाली	863	838

वर्णक्रमानुसार ग्रामों क सूची

क्रम संख्या	ग्राम का नाम	स्थानीय कोड नम्बर 1971	स्थानीय कोड नम्बर 1981	क्रम संख्या	ग्राम का नाम	स्थानीय कोड नम्बर 1971	स्थानीय कोड नम्बर 1981
1	2	3	4	1	2	3	4

44/3 महासमुन्द तहसील

545	देवानपाली	774	749	575	नवापारा	1,154	1,116
				576	नवापारा उर्फ तेन्दुवाही	26	22
	ध			577	नवागाँव उर्फ पचपेड़ी	62	57
				578	नवापारा खुर्द	211	204
546	धनगांव	47	42	579	नांदगाँव	1,192	1,151
547	धनसुली	1,142	1,102	580	नाँदवारू	13	11
548	धनापाली	407	397	581	नानक पाली	769	742
549	धनोरा	136	129	582	नानक सागर	353	355
550	धरमपुर	258	245	583	नारायनपुर	303	291
551	धरमपुर	1,035	1,007	584	नूनपानी	632	606
552	धुपनडीह	510	488	585	नौगढ़ी	474	456
553	धुमाभाठ	418	408	586	नौगढ़ी तु. (वीरान)	473	455
354	धामन घुटकरी	476	458	587	नौरंगपुर	819	795
555	धामनतोरी	1,083	1,046				
556	धोरभाठा	1,019	996		प		
	न			588	प्रेतनडीह	669	644
				589	पंडरापाट	392	382
557	नवाडीह	--	1,160	590	पंडरीपानी	120	113
558	नरी	991	966	591	पंडरीपानी	290	279
559	नरतोरा	118	111	592	पंडरीपानी	539	514
560	नरतोरी	900	875	593	पंडरीपानी	840	818
561	नरसय्या पल्लम	543	518	594	पंडरीपानी तुकड़ा	289	282
562	नरसिंगपुर	436	425	595	पंडरीधार	130	123
563	नवागढ़	630	602	596	पंडापारा	708	683
564	नवागांव	52	47	597	पचरा	69	64
565	नवागांव	180	173	598	पचूरी	119	112
566	नवागांव	292	281	599	पचेड़ा	1,126	1,091
567	नवागांव	400	393	600	पझरापाली	722	694
568	नवागांव	728	703	601	पटपरपाली	934	908
569	नवागाँव	1,114	1,080	602	पटपरपाली	151	144
570	नवागाँव खुर्द	186	178	603	पटपरपाली	183	176
571	नवागाँव तुकड़ा	293	278	604	पटपर पाली (वीरान)	947	921
572	नवापारा	110	103	605	पटेवा	50	45
573	नवापारा	168	161	606	पठियापाली	405	392
574	नवापारा	762	735	607	पडरीपानी	613	589

वर्णक्रमानुसार ग्रामों की सूची

क्रम संख्या	ग्राम का नाम	स्थानीय कोड नम्बर 1971	स्थानीय कोड नम्बर 1981	क्रम संख्या	ग्राम का नाम	स्थानीय कोड नम्बर 1971	स्थानीय कोड नम्बर 1981
1	2	3	4	1	2	3	4

44/3 महासमुन्द तहसील

608	पड़कीपाली	264	253	643	परसापाली	157	149
609	पड़कीपाली	478	460	644	परसुली	999	973
610	पड़कीपाली	876	851	645	परेवापाली	871	844
611	पड़कीपाली	1,055	1,022	646	पलसापाली	367	351
612	पड़कीपाली	1,118	1,081	647	पलसापाली	480	462
613	पड़राचुवा	948	923	648	पलसापाली	635	611
614	पडरी पानी	995	969	649	पलसापाली	737	709
615	पतई माता (वनग्राम)	53	1,166	650	पलसापाली	746	721
616	पतेरापाली	296	292	651	पलसापाली	824	799
617	पतेरापाली	484	466	652	पलसापाली उर्फ लोहारगांव	57	51
618	पतेरापाली	679	654	653	पलसापाली तुकड़ा	368	358
619	पतेरापाली	882	857	654	पलसाभाड़ी	650	625
620	पतेरापाली	982	956	655	पलसाभाड़ी	864	839
621	पतेरापाली	1,043	1,015	656	पलसीपानी	1,007	980
622	पतेरापाली	1,158	1,119	657	पसेरलेवा	492	473
623	पथरला	536	511	658	पाइकपारा	783	755
624	पथरी	116	109	659	पाटन दादर	223	216
625	पदरडीह	389	381	660	पाटनदादर	82	77
626	पनकाडीह (वीरान)	1,123	1,087	661	पाटसेन्द्री	820	792
627	परकोम	1,000	974	662	पाली	1,110	1,072
628	परगला	369	356	663	पालीडीह	733	707
629	परधिया (सरईपाली)	541	516	664	पासिद	2	2
630	परसकोल	322	311	665	पिढी	18	14
631	परसकोल	406	396	666	पितईपाली	409	399
632	परसकोल	833	808	667	पिताम्बरपाली	838	816
633	परसकोल	1,187	1,147	668	पिथौरा	156	150
634	परसट्टी	1,197	1,155	669	पिपरौद	251	246
635	परसदा	195	188	670	पिपरौद तु. (वीरान)	252	241
636	परसदा	682	657	671	पिपलखुटा	696	672
637	परसदा	1,136	1,098	672	पिपलीपाली	375	360
638	परसदा	1,153	1,115	673	पिरदा	34	30
639	परसवानी	262	262	674	पिरदा	463	447
640	परसवानी	1,182	1,142	675	पिरदा तु.	464	448
641	परसवानी तुकड़ा (वीरान)	263	265	676	पिलवापाली	203	196
642	परसाडीह	24	20	677	पिलसापाली	373	366

वर्णक्रमानुसार ग्रामों क सूची

क्रम संख्या	ग्राम का नाम	स्थानीय कोड नम्बर 1971	स्थानीय कोड नम्बर 1981	क्रम संख्या	ग्राम का नाम	स्थानीय कोड नम्बर 1971	स्थानीय कोड नम्बर 1981
1	2	3	4	1	2	3	4

44/3 महासमुन्द तहसील

678	पिलवापाली	657	633	708	बंजारीडीह	899	874
679	पुजारीपाली	744	719	709	बंदोरा	41	36
680	पुटका	776	751	710	बबूरडीह	109	102
681	पुटुपारा	1,051	1,018	711	बंसुलीडीह	649	624
682	पुड़ागढ़	732	708	712	बकमा	963	937
683	पुरषोत्तमपुर	564	539	713	बकमा	1,146	1,108
684	पेन्डरा	1,026	999	714	बगईजोर	671	646
685	पेन्डरावेन	291	277	715	बगारदरहा	285	276
686	पेलागढ़	628	604	716	बगारपाली	128	121
687	पैकिन	798	776	717	बटकी	801	774
688	पैता	498	478	718	बटोरा	966	940
689	पोटपारा तुकड़ा	329	325	719	बड़गांव	1,174	1,135
690	पोटापारा	155	148	720	बडेटेमरी	385	377
691	पोटापारा	328	321	721	बडेटेमरी	239	231
692	पोटापारा	608	583	722	बडेडेमरी नकली नाला तुकड़ा	238	227
693	पोटिया	1,129	1,092	723	बडेटेमरी पु, तु.	237	238
694	पोड़ापाली	627	603	724	बडेटेमरी भैरु नाला (तु.)	236	228
695	पौंसरा	379	369	725	बड़े डाभा	325	315
				726	बड़े पन्धी	709	684
	फ			727	बडे लोरम	271	259
				728	बड़े साजापाली	591	566
696	फटामुन्डा	274	258	729	बड़े साजापाली तु.	592	567
697	फरफोद	112	105	730	बढई पाली	171	164
698	फरोदा	189	182	731	बन्दली माल	854	821
699	फिरगी	906	881	732	बनडबरी	488	470
700	फुटगुना	142	135	733	बनड़बरी	559	534
701	फुलझर	1,027	1,000	734	बनड़बरी तु.	560	535
702	फुलवारी	—	359	735	बस सिवनी	1,162	1,123
703	फुलवारी	105	98	736	बनसुला	395	384
704	फुलवारी कला	967	941	737	बनहरडीह	797	775
705	फुलवारी खुर्द (वीरान)	946	920	738	बमिया तोरा	1,002	976
706	फुसेरा (वनग्राम)	38	1,165	739	बनो माठा	754	729
				740	बम्हनी	537	512
	ब			741	बम्हनी	1,194	1,156
				742	बम्हनीडीह	568	543
707	बंजाराडीपा तुकड़ा	335	326				

वर्णक्रमानुसार ग्रामों की सूची

क्रम संख्या	ग्राम का नाम	स्थानीय कोड नम्बर 1971	स्थानीय कोड नम्बर 1981	क्रम संख्या	ग्राम का नाम	स्थानीय कोड नम्बर 1971	स्थानीय कोड नम्बर 1981
1	2	3	4	1	2	3	4

44/3 महासमुन्द तहसील

743	बम्हनी द्वार	885	860	778	बाग दुवारी	873	848
744	बामड़ा डीह	438	426	779	बागमाड़ा	470	452
745	बमड़ाडीह तुकड़ा छोटा (वीरान)	439	427	780	बाग बहरा	—	1,173
746	बरगांव	318	307	781	बागबिल	826	801
747	बरडीह	701	676	782	बाघामुड़ा	920	894
748	बरतुंगा	143	136	783	बाँज काटा	173	166
749	बरसिया भाठा	656	631	784	बाजी बहाल	875	850
750	बरनई दादर	457	441	785	बान्दूपाली	853	822
751	बरनई दादर तु	456	440	786	बान्दूमड़ा	1,085	1,048
752	बरपेला डीह	388	373	787	बानी गिरोला	675	649
753	बरबसपुर	690	666	788	बानीपाली	638	613
754	बरबसपुर	1,150	1,068	789	बानीपाली	694	670
755	बरबसपुर	1,176	1,137	790	ब्राम्हणपुरी	462	446
756	बरभाठा	103	97	791	ब्राम्हनपुरी तु.	461	445
757	बरहागुड़ा तु.	569	544	792	ब्राम्हनसरा	933	907
758	बरिहापाली	667	642	793	बामनडीह	940	913
759	बरिहापाली	697	673	794	बाराडोली	423	413
760	बरेकेल	67	62	795	बाराडोली	830	804
761	बरेकेल	465	449	796	बारिकपाली	288	283
762	बरेकेल खुर्द	202	195	797	बारिकपाली तुकड़ा	287	284
763	बरेकेल बाजार	122	115	798	बालसी	672	647
764	बरोड़ा बाजार	1,198	1,157	799	बावनकेरा	106	99
765	बरोली	356	344	800	बिछला दादर	970	944
766	बल्दीडीह	232	225	801	बिछिया	331	322
767	बलन्डा	852	823	802	बिछिया	655	630
768	बलौदा	758	732	803	बिजराड़ीह (ब.ग्रा.)	1,034	1,172
769	बस्तीपाली	777	752	804	बिजरापाली	174	167
770	बसना	394	383	805	बिजरा भाठा	243	233
771	बसुला डबरी	913	888	806	बिजरा भाठा	501	481
772	बहादुरपुर	283	274	807	बिजरा भाठा	654	629
773	बहेरापाली	612	586	808	बिजराभाठा तु. छोटा	502	482
774	बहेराभाठा	994	955	809	बिजराभाठा तु. बड़ा	503	483
775	बांजकाटा	893	869	810	बिजराभाठा तु.	244	239
776	बांझापाली	851	826	811	बिजातीपाली	624	599
777	बाँस कुन्डा	32	28	812	बिजेपुर	242	232
				813	बिजेभाल	442	429

वर्णक्रमानुसार ग्रामों की सूची

क्रम संख्या	ग्राम का नाम	स्थानीय कोड नम्बर 1971	स्थानीय कोड नम्बर 1981	क्रम संख्या	ग्राम का नाम	स्थानीय कोड नम्बर 1971	स्थानीय कोड नम्बर 1981
1	2	3	4	1	2	3	4

44/3 महासमुन्द तहसील

814	बिटांगीपाली	391	385	849	बेलर	1,122	1,084
815	बिरांगीपाली (वीरान)	175	168	850	बेलसोंडा	1,180	1,141
816	बिड़ोरा	965	939	851	बैगनडीह	693	668
817	बिन्द्रावन	987	961	852	बैगा खमरिया	929	903
818	बिरकोनी	1,177	1,138	853	बैतारी	532	507
819	बिरकोल	825	800	854	बैतारी	794	768
820	बिरनडबरी	549	524	855	बैदपाली	676	651
821	बिलखंड	557	532	856	बैहरडीह	—	1,175
822	बिरबिरा	33	29	857	बोडरगांव	981	955
823	बिरसिंगपाली	365	350	858	बोड़रगांव	1,097	1,060
824	बिरसिंगपाली	641	616	859	बोईरलागी	199	192
825	बिराजपाली	192	185	860	बोकरामुडा कलां	957	934
826	बिराजपाली	1,070	1,033	861	बोकरामुड़ा खुर्द	956	933
827	बिलईगढ़	710	685	862	बोड़रा	51	46
828	बिहाझर	1,066	1,029	863	बोड़रा बाँधा	1,022	997
829	बुटीपाली	587	563	864	बोड़सरा	823	798
830	बुटीपाली तु.	588	562	865	बोड़ री डाढर	892	867
831	बुधु डोंगर	642	617	866	बोदापाली	621	596
832	बुन्देला भाठा	590	565	867	बोढानवापाली	678	653
833	बुन्देला भाठा तु.	597	572	868	बोरिद	4	3
834	बुन्देली	197	190	869	बोरियाझर	1,149	1,111
835	बुरोडीह	426	415	870	बोहार डीह	1,100	1,063
836	बुरोडीह तु. बड़ा (वीरान)	424	414	871	बोहारपार	689	663
837	बुरोमाल	808	783		भ		
838	बेन्द्रीडीह (वीरान)	29	25				
839	बेन्दारी	643	618	872	भंवरपुर	489	471
840	बेमचा	1,183	1,143	873	भजपुरी	444	430
841	बेलटिकरी	585	560	874	भटगांव	113	106
842	बेलटिकरी	870	845	875	भटगाव	932	906
843	बेलटुकरी	1,172	1,131	876	भटोरी	390	379
844	बेलडीह	200	193	877	भावखुन्दा	441	428
845	बेलडीह	720	692	878	भदरपाली	699	674
846	बेलडीह पठार	707	682	879	भदरसी	910	885
847	बेलमुन्डी	781	756	880	भरुवामुड़ा	185	179
848	बेलर	126	119	881	भूलेसर	1,009	983

वर्णक्रमानुसार ग्रामों की सूची

क्रम संख्या	ग्राम का नाम	स्थानीय कोड नम्बर 1971	स्थानीय कोड नम्बर 1981	क्रम संख्या	ग्राम का नाम	स्थानीय कोड नम्बर 1971	स्थानीय कोड नम्बर 1981
1	2	3	4	1	2	3	4

44/3 महासमुन्द तहसील

882	भलेसर	1,188	1,148		म		
883	भवरचुवा	573	548	917	मचेवा	1,186	1,146
884	भवरचुवा तु.	572	547	918	मधुबन	68	63
885	भस्करापाली	511	489	919	मनकी	702	678
886	भालूकोन्हा	563	538	920	मनकी	923	897
887	भालूकोना	719	693	921	मनबाय	962	932
888	भालूकोना	1,012	986	922	मरारकसही बाहरा	1,119	1,077
889	भालू चुवा	945	919	923	मरौद	11	9
890	भालू चुवा	960	930	924	माल दामाल	877	852
891	भावा	48	43	925	माकरमुला	859	834
892	भिखापाली	449	435	926	माटी दरहा तु.	—	248
893	भितिडीह	150	143	927	माटी दरहा	256	247
894	भिलाई दादरकलां	916	890	928	मातृ गुड़ा	937	911
895	भीखापाली	674	650	929	मातर बाहरा	969	943
896	भीखापाली	1,081	1,044	930	माधोपाली	602	578
897	भीमखोज	1,040	1,112	931	माधोपाली	784	759
898	भुकेल	382	372	932	मानपाली	872	843
899	भुतहाबाहरा	584	559	933	मानपुर	63	58
900	भुथिया	725	700	934	मामाभांचा	1,127	1,093
901	भुनेश्वरपुर	554	529	935	मालीडीह	27	23
902	भुरका	1,189	1,149	936	मावली खार	809	784
903	भुरकोनी	191	184	937	मिलारावाद	500	480
904	भुरसापाली	759	731	938	मुंगड़माता (व. ग्रा.)	104	1,167
905	भुलका	408	398	939	मुड़पठार	723	698
906	भैरोपुर	295	293	940	मुड़पार	321	316
907	भैंसाखुरी	421	412	941	मुड़पार	684	659
908	भैंसादुला	574	549	942	मुड़पार	988	962
909	भोकलूडीह	225	218	943	मुड़पार	1,159	1,120
910	भोयना बहारा खुर्द	951	925	944	मुड़ागाँव	176	170
911	भोतलडीह	795	770	945	मुड़ागाँव	908	883
912	भोथा	972	946	946	मुड़ियाडीह	1	1
913	भोयना बहारा कलां	950	922	947	मुडियाडीह	1,111	1,073
914	भोयना बहारा	1,143	1,105	948	मुड़ीडीह	486	468
915	भोरिंग	1,171	1,132	949	मुड़ीपार	139	132
916	भौरा दादर	607	580	950	मुदेना	1,191	1,152
				951	मुधा	633	607
				952	मुनगाडीह	594	569

वर्णक्रमानुसार ग्रामों की सूची

क्रम संख्या	ग्राम का नाम	स्थानीय कोड नम्बर 1971	स्थानीय कोड नम्बर 1981	क्रम संख्या	ग्राम का नाम	स्थानीय कोड नम्बर 1971	स्थानीय कोड नम्बर 1981
1	2	3	4	1	2	3	4

44/3 महासमुन्द तहसील

953	मुनगासेर	99	93	986	राजाडेरा	148	144
954	मुनगासेर	902	877	987	राजा सेवैया खुर्द	213	206
955	मुरकी	1,141	1,102	988	राटापाली	992	967
956	मुरमुरी	850	831	989	राकेल	803	778
957	मुसकी	1,184	1,144	990	रामखेड़ा	64	59
958	मेंढापाली	659	634	991	रामपुर	93	89
959	मेदनीपुर	334	323	992	रामपुर	218	211
960	मेमरा	226	219	993	रामपुर	448	438
961	मोंगरा	1,144	1,106	994	रामपुर तु.	455	439
962	मोंगरापाली	888	863	995	रायपानी	615	593
963	मोरधा	919	893	996	रिखादादर	257	249
964	मोरधापुटका	665	639	997	रिखादादर तु. (वीरान)	259	250
965	मोंगरापाली	1,078	1,041	998	रिसेकेला	622	597
966	मोरधा	1,140	1,103	999	रुड़ा	800	773
967	मोहकम	17	13	1000	रुपापाली	477	459
968	मोहका	691	667	1001	रुमेकेल	44	39
969	मोहगांव	300	286	1002	रेंधाडबरी (वीरान)	95	97
970	मोहगांव	530	505	1003	रेमजी	815	790
971	मोहगांव	729	704	1004	रेमड़ा	306	300
972	मोहगांव	1,106	1,069	1005	रेमड़ा तुकड़ा	305	301
973	मोहगांव तु. (वीरान)	297	294	1006	रेवा	886	861
974	मोहदा	170	163	1007	रेहटीखोल	857	832
975	मोहदा	818	794	1008	रैताल	1,038	1,009
976	मोहदी	1,121	1,085	1009	रैतुम	46	41
977	मोहनमुड़ा	616	592	1010	रैयकेरा	8	6
978	मोहवा	912	887	1011	रैयमुड़ा	42	37
				1012	रोड़ा	1,013	989
	र			1013	रोहिना	648	623
979	रंगमटिया	546	521		ल		
980	रकसा	813	789				
981	रजपालपुर तु.	545	520	1014	लंहगर	23	19
982	रजपालपुर	544	519	1015	लखनपुर	90	84
983	रसोडा	314	308	1016	लखनपुर	862	837
984	राजपुर	454	434	1017	लभराकलां	1,137	1099
985	राजाडीह	718	695	1018	लभरा खुर्द	1,157	1,118

वर्णक्रमानुसार ग्रामों की सूची

क्रम संख्या	ग्राम का नाम	स्थानीय कोड नम्बर 1971	1981	क्रम संख्या	ग्राम का नाम	स्थानीय कोड नम्बर 1971	1981
1	2	3	4	1	2	3	4

44/3 महासमुन्द तहसील

1019	लम्बर	606	579		श		
1020	लमकसा	377	367				
1021	लमकेनी	704	677	1054	शंकरपुर	277	267
1022	लमकेनी	1,062	1,027	1055	शिकारीपाली	1,082	1,045
1023	ललितपुर	567	542				
1024	लहरौद	212	205		स		
1025	लक्ष्मीपुर	220	213	1056	संकरी	410	401
1026	लाखनपाली	666	641	1057	सन्तपाली	651	626
1027	लाखागढ़	158	151	1058	सनवहाली	481	463
1028	लाती	807	782	1059	सपोस	231	224
1029	लाकिन कलां	1,190	1,150	1060	सम्हर	1,068	1,031
1030	लाकिन खुर्द	1,196	1,158	1061	समदरहा	881	856
1031	लामीडीह	133	126	1062	समनलोर	393	286
1032	लामीसरार	985	959	1063	सरइपतरा	787	761
1033	लालीपुर	275	256	1064	सरईपाली	705	680
1034	लारीपुर तु. छोटा	268	254	1065	सरकंडा	153	146
1035	लारीपुर तु. बड़ा	267	261	1066	सरकंडा	497	477
1036	लालमाटी	282	269	1067	सरगतोरा	141	134
1037	लाबामोटा	515	493	1068	सरगुना भाठा	880	855
1038	लोहराकोट	227	220	1069	सराई पतरा	315	309
1039	लिटियादादर	914	890	1070	सराईपाली	115	108
1040	लिमऊगुड़ा	620	590	1071	सराईपाली	167	160
1041	लिमगाँव	791	766	1072	सराईपाली	330	324
1042	लिमदरहा	507	486	1073	सराईपाली	415	395
1043	लिलैसर	196	189	1074	सराईपाली	836	814
1044	लुकापारा	668	643	1075	सराईपाली	980	954
1045	लुंकपाली	953	927	1076	सराईपाली	1,077	1,040
1046	लौंदामुड़ा	983	957	1077	सरीकाबाद	234	237
1047	लोटाखोलियां	553	528	1078	सरुवपुर तु.	547	522
1048	लोहड़ीपुर तु. (वीरान)	482	465	1079	सरेकेल	83	78
1049	लोहड़ीपुर	483	464	1080	सलखन्ड़	571	546
1050	लोहरीन डोपा	605	581	1081	सलड़ीह	276	275
1051	लोहरीन डोंगरी	246	234	1082	सलडीह	780	756
1052	लोहारड़ीह	1,164	1,124	1083	सलिहा भाठा	71	66
1053	लोहारपाली	589	564	1084	सांकरा	241	236

वर्णक्रमानुसार ग्रामों की सूची

क्रम संख्या	ग्राम का नाम	स्थानीय कोड नम्बर 1971	स्थानीय कोड नम्बर 1981	क्रम संख्या	ग्राम का नाम	स्थानीय कोड नम्बर 1971	स्थानीय कोड नम्बर 1981
1	2	3	4	1	2	3	4
		44/3 महासमुन्द तहसील					
1085	साई सराईपाली	513	491	1120	सिमगांव	898	863
1086	सागरपाली	653	628	1121	सिनोधा	66	61
1087	सागरपाली	866	841	1122	सरीपठारीमुड़ा	1,094	1,057
1088	सागुनडीह	579	554	1123	सिरको	310	296
1089	सागुनढाप	253	251	1124	सिरको तु. (वीरान)	309	297
1090	सागुनढाप तुकड़ा	254	240	1125	सिरगड़ी जामली	1,152	1,114
1091	सागुनढा तुकड़ा (राजा पटेल)	255	252	1126	सिरपुर	10	8
1092	साजापाली	611	587	1127	सिरपुर	735	714
1093	सानटेमरी	240	235	1128	सिरबोडा	736	712
1094	सानपन्धी	686	661	1129	सिरसोभा	805	780
1095	साराडीह	1,193	1 153	1130	सिवनी कलाँ	939	915
1096	साल्हेझरिया	359	348	1131	सिवनी खुर्द	938	912
1097	साल्हे तराई	307	299	1132	सीतापुर	427	416
1098	साल्हेपाली	782	754	1133	सुईनारा	182	175
1099	साल्हे भाँठा	860	835	1134	सुकड़ा	749	724
1100	साल्हे भाँठा	926	900	1135	सुकला भाठा (वीरान)	114	107
1101	साल्हे भाँठा	1,145	1,107	1136	सुकूलबाय	12	10
1102	सालडबरी	904	879	1137	सुखीपाली	207	199
1103	साले भाँठा	1,080	1,043	1138	सुखापाली	652	627
1104	सावित्रीपुर	445	431	1139	सुखापाली	835	810
1105	सावित्रीपुर तु.	446	432	1140	सुनसुनिया	1,059	1,024
1106	साहाजपानी	884	859	1141	सुरंगोपाली	324	317
1107	सिंगबहाल	848	827	1142	सुवरमाल	952	926
1108	सिंघनगढ़	45	40	1143	सुरवरी डबरी	1,091	1,054
1109	सिंघनपुर	101	95	1144	सुवा बहरा	56	50
1110	सिंघनपुर	688	664	1145	सेनकपाट (व.ग्रा.)	14	1,163
1111	सिंघारपुर	771	746	1446	सेन भांठा	896	868
1112	सिंघोड़ा	868	846	1147	सेन भाठा	998	972
1113	सिंघौरी	76	71	1148	सेमलिया	724	699
1114	सिंधी	58	52	1149	सेर	1,139	1,104
1115	सिंधुपाली	96	90	1150	सेवाली	187	180
1116	सिहारपुर	273	257	1151	सेवैया कलाँ	215	208
1117	सियारपुर तुकड़ा	272	266	1152	सोनदादर	1,074	1037
1118	सिहारपुर तुकड़ा	269	263	1153	सोनदादर	1,060	1,025
1119	सिवरपाली	86	80	1154	सोनपुरी	765	737

वर्णक्रमानुसार ग्रामों की सूची

क्रम संख्या	ग्राम का नाम	स्थानीय कोड नम्बर 1971	1981	क्रम संख्या	ग्राम का नाम	स्थानीय कोड नम्बर 1971	1981
1	2	3	4	1	2	3	4

44/3 महासमुन्द तहसील

1155	सोना सिल्ली	132	125	1165	हरडासरार	731	705
1156	सोनापुरी	1,056	1,023	1166	हरदा	595	570
1157	सोनामुन्दी	371	368	1167	हरदी	137	130
1158	सोनामुन्दी	943	917	1168	हरिल छापर	658	632
1159	सोरम	1,109	53	1169	हवेकांटा	399	388
1160	सोरीद	1,161	1,122	1170	हाडा पथरा	351	340
1161	सोहागपुर	184	177	1171	हाड़ा पथरा तु. छोटा (बीरान)	353	341
1162	सोहागपुर उर्फ नवागांव	917	891	1172	हाड़ाबन्द	1,125	1,086
	ह			1173	हाथीगढ़	1,090	1,053
				1174	हाथी बाहरा	968	942
1163	हनुमानडीह	124	117	1175	हिच्छा	1,130	1,094
1164	हर्राटार	683	658	1176	हेड़सापाली	586	561

44/4 धमतरी तहसील

	अ			17	अरसी कन्हार (वनग्राम)	636	636
				18	अरौद	221	215
1	अंजनी	529	472	19	अरौद	283	279
2	अंजोरा	450	418	20	अरौद (मेधा)	376	358
3	अजुंनी	189	189				
4	अजुंनी	632	537		आ		
5	अजुंनी (करैहा)	466	425				
6	अकला डोंगरी	258	254	21	आड़ेकीन्हा (वनग्राम)	259	549
7	अटंग	63	65	22	आमगांव	614	528
8	अछोटा	224	220	23	आमगांव (वनग्राम)	560	607
9	अछोटी	68	68	24	आमझर (वनग्राम)	541	603
10	अछोली	492	446	25	आमदी	196	195
11	अमलीडीह	148	147	26	आमदी करैहा	462	426
12	अमलीडीह	414	395	27	आमामुड़ा (वनग्राम)	639	637
13	अमलीपारा (रै.)	300	288	28	आमाचानी	410	391
14	अमाली	613	527	29	आमाडहार	649	547
15	अमाली	510	458	30	आलेखुटा	67	67
16	अमेठी	210	206	31	आलेखुटा (पठार)	424	406

वर्णक्रमानुसार ग्रामों की सूची

क्रम संख्या	ग्राम का नाम	स्थानीय कोड नम्बर 1971	स्थानीय कोड नम्बर 1981	क्रम संख्या	ग्राम का नाम	स्थानीय कोड नम्बर 1971	स्थानीय कोड नम्बर 1981
1	2	3	4	1	2	3	4

44/4 अमतरी तहसील

	ई			55	करेली (छोटे)	370	351
				56	करेली (बड़े)	380	361
32	ईर्री	152	152	57	करैहा	461	427
				58	कल्ले	70	70
	उ			59	कल्लेमेटा	490	447
				60	कलार तराई	208	204
33	उडेना	113	113	61	कलार बहरा (वनग्राम)	288	551
34	उजडान उर्फ उजराबहरा	645	639	62	कसपुर रैयतवारी	563	495
35	उमरगांव	530	473	63	कसलारे	640	543
36	उमरदा	54	54	64	कसही	118	118
37	उरपोटी	295	286	65	कसावाही	239	237
38	उसलापुर	184	184	66	काटा कुर्री	322	308
				67	कातलबोड़	98	98
	ए			68	कान्द्री	294	285
				69	कानामुला	3	3
39	एकावरी (वनग्राम)	620	629	70	कानीडबरी	207	203
				71	कारीपानी (वनग्राम)	621	630
	औ			72	कासरवाही	453	421
				73	किसनपुरी	273	271
40	औरी	73	73	74	कुंडेल	394	376
				75	कुकरेल	313	300
	क			76	कुम्हडा	317	304
				77	कुम्हड़ा कोट रै.	460	434
41	कचना	2	2	78	कुरहारी	11	11
42	कटटीगांव (वनग्राम)	619	628	79	कुर्री	86	86
43	कठोली	35	35	80	कुर्री (ईर्री)	150	150
44	कन्डेल	175	175	81	कुर्रीडीह	325	311
45	कन्हारपुरी	98	91	82	कुरमिया	480	443
46	कपालकोरी	409	390	83	कुरमाझर (वनग्राम)	338	560
47	कमईपुर	452	420	84	कुरमा तराई	165	165
48	कमरौद	55	55	85	कुरूद	58	58
49	कमरौद (चारभाटा)	405	386	86	कुल्हाड़ी	24	24
50	कर्रा घाटी (वनग्राम)	573	614	87	कुल्हाड़ी कोट	419	397
51	करखा (वनग्राम)	646	640	88	कुसुम खुटा	364	345
52	करगा	25	27	89	कूहकूहा	49	49
53	करही (वनग्राम)	648	642	90	केकरा डोंगरी	605	518
54	करेठा	211	208				

वर्णक्रमानुसार ग्रामों की सूची

क्रम संख्या	ग्राम का नाम	स्थानीय कोड नम्बर 1971	स्थानीय कोड नम्बर 1981	क्रम संख्या	ग्राम का नाम	स्थानीय कोड नम्बर 1971	स्थानीय कोड नम्बर 1981
1	2	3	4	1	2	3	4

44/4 धमतरी तहसील

91	केरेगांव	337	320	124	खड़मा रैयत.	438	413
92	केवराडीह	355	337	125	खटटी	379	360
93	कोकडी	95	96	126	खपरी	6	6
94	कोकड़ी	278	272	127	खपरी	188	188
95	कोकड़ी (नारी)	37	37	128	खपरी (कूरी)	85	85
96	कोगेरा (वनग्राम)	585	618	129	खपरी (सिलौटी)	144	142
97	कोड़ापार	18	19	130	खम्हरिया	160	160
98	कोड़ेगाँव मा. गु.	260	250	131	खम्हरिया	547	480.
99	कोड़ेगांव रै.	261	255	132	खरा	30	30
100	कोड़ेगाँव (बोरगरी)	274	267	133	खरखा (वनग्राम)	499	588
101	कोड़ेबोड़	74	76	134	खरतुली	199	198
102	कोटगांव	26	25	135	खरेंगा	216	213
103	कोटरवाही	329	315	136	खल्लारी (वनग्राम)	542	604
104	कोटा भरी	231	227	137	खाड़ादाह (वनग्राम)	336	559
105	कोदागहन	267	261	138	खालगढ़	637	541
106	कोरा	334	319	139	खिरगीटोला	242	238
107	कोरा (हंचलपुर)	151	151	140	खिसौरा	398	379
108	कोरगांव	417	399	141	खुटार	591	509
109	कोरमुड़	607	520	142	खुदुरपानी रैयत	516	463
110	कोरलमा	279	273	143	खुरसेंगा	16	18
111	कोरेमुड़ा	483	445	144	खेरथा	263	256
112	कोलियारी	256	249	145	खैरझिटी	377	357
113	कोलियारी	209	205	146	खैरभरी (वनग्राम)	455	537
114	कोलियारी थुहा	84	84	147	खैरा	97	95
115	कोलियारी (वनग्राम)	470	578				
116	कोसमर्रा	127	127		ग		
117	कोसमी	265	258				
118	कोहका	257	253	148	गंगरेल	245	240
119	कोहापानी उर्फ गजकन्हार (वनग्राम)	489	585	149	गड़डोंगरी मा.गु.	562	496
120	कोहाबहरा (वनग्राम	457	574	150	गड़डोंगरी रैयतवारी	564	497
121	कोहिनपारा (वनग्राम)	468	576	151	गटटा सिल्ली रै. वा.	474	437
				152	गटठा सिल्ली मा. गु.	459	428
	ख			153	गदहोडीह	19	16
				154	गहना सियार (वनग्राम)	528	498
122	खड़पथरा	590	508	155	गागरा	174	174
123	खड़मा मालगुजारी	437	412	156	गाड़ाडीह	53	53

वर्णक्रमानुसार ग्रामों की सूची

क्रम संख्या	ग्राम का नाम	स्थानीय कोड नम्बर 1971	स्थानीय कोड नम्बर 1981	क्रम संख्या	ग्राम का नाम	स्थानीय कोड नम्बर 1971	स्थानीय कोड नम्बर 1981
1	2	3	4	1	2	3	4

44/4 धमतरी तहसील

157	गाड़ाडीह	134	134	187	चंदसुर	385	365
158	गाडाडीह (कपालफोरी)	412	392	188	चंवर	249	244
159	गातापार	71	71	189	चरोद	21	21
160	गातापार	125	125	190	चनागांव	302	292
161	गायता बहरा (वनग्राम)	538	600	191	चमेदा	495	448
162	गायता भर्री रै.	643	546	192	चमेदा (वनग्राम)	629	633
163	गिधावा	565	498	193	चरमुड़िया	61	59
164	गिरौद	375	356	194	चरौं	93	93
165	गिरौलाडीह (वनग्राम)	449	571	195	चरौं	581	500
166	गुजरा	156	156	196	चरौटा	153	153
167	गुदगुदा	40	40	197	चांपगांव	252	247
168	गूहाननाला (वनग्राम)	469	577	198	चारगांव (वनग्राम)	500	859
169	गेदरा	458	429	199	चारभाठा	406	387
170	गेदरापारा (वनग्राम)	305	555	200	चारभाठा	418	402
171	गोजी	43	43	201	चारभाठा (गुदगुदा)	39	39
172	गोंदला नारा	456	430	202	चिखली	253	251
173	गोपालपुरी	169	169	203	चिवरीं	31	31
174	गोबरा	65	66	204	चिवरीं मालगुजारी	464	431
175	गोबरा पठार	423	407	205	चिवरीं रैयतवारी	463	433
176	गोविन्दपुर (वनग्राम)	486	582	206	चुरियारा	503	453
177	गोरसानाला (वनग्राम)	588	621	207	चोरभट्टी	88	88
178	गोरेगांव	512	459				

घ

179	घटुला	556	488	208	छतकनी	330	316
180	घुटकेल	624	532	209	छाती	112	112
181	घोघोपुरी	555	489	210	छिदभर्री रैयतवारी	301	289
182	घोड़ाबड़	615	529	211	छिपली	372	353
183	घोटगांव	478	441	212	छिपली	507	454
184	घोरागांव (वनग्राम)	519	594	213	छिपलीपारा	551	490
				214	छुट्टी	341	323

च

ज

185	चंदना बहरा (वनग्राम)	520	595				
186	चंदना	387	368	215	जंगलपारा (वनग्राम)	287	550

वर्णक्रमानुसार ग्रामों की सूची

क्रम संख्या	ग्राम का नाम	स्थानीय कोड नम्बर 1971	1981	क्रम संख्या	ग्राम का नाम	स्थानीय कोड नम्बर 1971	1981
1	2	3	4	1	2	3	4

44/4 धमतरी तहसील

216	जरबायड़ीह	9	7		ड		
217	जरहा खार	324	310				
218	जलकुम्ही (वनग्राम)	432	566	244	डागीभाचा	243	239
219	जबर्रा (वनग्राम)	498	587	245	डाडेसरा	92	92
220	जबरगांव	220	214	246	डाभा	371	352
221	जामगांव	14	14	247	डाही अंगारा	115	116
222	जामली	354	336	248	डुमरपाली	400	380
223	जुंगदेही	141	143	249	डोकल (वनग्राम)	335	558
224	जुनवानी	157	159	250	डोगरहुली	493	449
225	जुनवानी (वनग्राम)	586	619	251	डोड़की	180	179
226	जैतपुरी	617	531	252	डोमपदर	600	513
227	जोरा डबरी रैयतवारी	471	435	253	डोमा	159	158
228	जोरा तराई	83	83		ढ		
229	जोरा तराई	103	103				
230	जोरा तराई (वनग्राम)	647	641	254	ढिमर टीकुर	110	110
231	जोरा तराई (सिलौटी)	145	144	255	ढेठा	27	26
	झ				त		
232	झुंझराकारा (वनग्राम)	602	625	256	तर्रागोंदी	138	137
233	झांझरकेरा	349	331	257	तरसिवा	194	193
234	झिरिया	114	114	258	तिर्रा	255	248
235	झुरातराई	328	314	259	तुमड़ा बहार	248	243
	ट			260	तुमड़ी बहार	634	539
				261	तुमा खुर्द	251	246
236	टांगापानी (वनग्राम)	587	620	262	तुमा बुजुर्ग	250	245
237	टिपानी	136	136	263	तुमा बहरा (वनग्राम)	501	590
238	टेंगनर	509	460	264	तेन्दु कोन्हा	225	221
239	टोड़ा झिरिया (वनग्राम)	537	599	265	तेन्दु भाठा	416	400
	ठ			266	तेलिनसती	185	185
					थ		
240	ठेनही (वनग्राम)	631	635	267	थुहां	77	78
241	ठेमली	290	281		द		
242	ठेमली (कोरमुड़)	604	519				
243	ठेमसरा	292	283	268	दमकाडीह	397	374

वर्णक्रमानुसार ग्रामों की सूची

क्रम संख्या	ग्राम का नाम	स्थानीय कोड नम्बर 1971	स्थानीय कोड नम्बर 1981	क्रम संख्या	ग्राम का नाम	स्थानीय कोड नम्बर 1971	स्थानीय कोड नम्बर 1981
1	2	3	4	1	2	3	4

44/4 धमतरी तहसील

269	दर्रा	32	32	300	नवागांव	1	1
270	दर्री	122	122	301	नवागांव	104	104
271	दर्री	215	212	302	नवागांव	213	209
272	दरगहन	162	162	303	नवागाँव	384	365
273	दरगहन	272	266	304	नवागांव	525	467
274	दरगहन	339	321	305	नवागाँव	601	514
275	दरबा	22	22	306	नवागाँव खुर्द	237	232
276	दलपली (वनग्राम)	571	612	307	नवागांव (धुहा)	76	74
277	दलदली नयाडोह (वनग्राम)	572	613	308	नवागांव (धौराभाठा)	399	381
278	दहदहा	48	47	309	नवागाँव (परखंदा)	52	52
279	दाबगांव (वनग्राम)	481	580	310	नाथूकोना	308	290
280	दिनकरपुर उर्फ कोहका नाला (वनग्राम)	502	591	311	नारधा	408	389
281	दुगली (वनग्राम)	487	583	312	नारी	38	38
282	दुधबारा	413	394	313	नाहरडीह	388	369
283	देमार	187	187	314	निरी बेड़ा	514	462
284	देवखूट	606	725	315	निरई	434	410
285	देवगाँव (बोरसी)	348	330	316	नेगी नाला (वनग्राम)	467	575
286	देवगाँव (वनग्राम)	497	586		प		
287	देवपुर	176	176				
288	देवपुर	543	481	317	पंडरीपानी	268	262
289	देवरी	109	109	318	पंडरीपानी जंगलपारा	269	263
290	देवरी	120	120	319	पंडरीपानी (मा.गु.)	575	501
291	दोनर	111	111	320	पंडरीपानी (रै.)	574	502
292	दौड़	630	634	321	पचमेड़ी	135	135
	ध			322	पटेल गुड़ा	284	280
				323	पटौद	282	278
293	धनबुड़ा	356	338	324	पठार	427	404
294	धनोरा	446	423	325	पथरीडोह	319	305
295	धूमा	34	34	326	पदमपुर	554	494
296	धौरा भाठा	383	364	327	परखंदा	51	51
297	धौरा भाठा (खिसोरा)	401	382	328	परसटठी	389	370
298	धौरा भाठा (पुरी)	168	168	329	परसटठी (धूमा)	33	33
	न			330	परस तराई	198	197
				331	परसवानी	99	99
299	नगरी	505	455	332	परसवानी	366	347

वर्णक्रमानुसार ग्रामों की सूची

क्रम संख्या	ग्राम का नाम	स्थानीय कोड नम्बर 1971	स्थानीय कोड नम्बर 1981	क्रम संख्या	ग्राम का नाम	स्थानीय कोड नम्बर 1971	स्थानीय कोड नम्बर 1981
1	2	3	4	1	2	3	4

44/4 धमतरी तहसील

333	परसबानी (भौथली)	59	62	363	बंजारी	214	210
334	परसपानी	491	450	364	बकली	45	45
335	परसाबुड़ा	420	398	365	बकोरी	362	343
336	परसुली (अमेठी)	212	207	366	बगदेही	123	123
337	परेवाडीह	183	182	367	बगरुम नाला	310	295
338	परेवाडीह (भेड़री)	391	372	368	बगौद	87	87
339	पहंदा	347	329	369	बटनहर्रा	477	440
340	पहरिया कोना (वनग्राम)	289	552	370	बटरेल	264	257
341	पाईक भाटा	553	491	371	बन बगौद	323	309
342	पांडरवाही	557	492	372	बनरोद	315	302
343	पारधी	332	318	373	बनियाडीह	626	533
344	पालगाँव (वनग्राम)	454	572	374	बनिया तोरा	360	341
345	पालबाड़ी (वनग्राम)	443	569	375	बनोरा (मा.गु.)	610	524
346	पालांराब (वनग्राम)	297	554	376	बनोरा (रै. बा.)	611	521
347	पावदुवार	566	499	377	बम्हनीन भर्री (वनग्राम)	559	606
348	पिपरछेड़ी	326	312	378	बरकोन्हा	307	293
349	पिपरछेड़ी (बिरेतरा)	164	164	379	बरपदर	642	545
350	पिपरौद (वनग्राम)	429	564	380	बरबांधा	286	277
351	पिपरछेंड़ी (केडेल)	173	173	381	बरबांधा	327	313
352	पुरी	172	171	382	बरारी	230	225
353	पुरेना	13	12	383	बरौली (वनग्राम)	567	609
354	पेन्ड्रा	363	344	384	बलियारा	181	180
355	पोड़ीडीह	531	474	385	बसन्त	291	282
356	पोड़ागांव	532	475	386	बहीगांव (वनग्राम)	561	608
357	पोटियाडीह	197	196	387	बाग डोंगरी	583	616
	फ			388	बाग तराई	149	149
				389	बागोडार	223	219
358	फरसगाँव (वनग्राम)	539	601	390	बानगर	96	97
359	फरसिया	513	464	391	बारना	107	107
360	फुसेरा	29	29	392	बारगरी	271	265
				393	बाँसपानी (वनग्राम)	603	610
	ब			394	बासी खाई (वनग्राम)	333	557
				395	बासीन	633	538
361	बंगोली	79	77	396	बिजनापुरी	170	170
362	बंजारी	80	80	397	बिजापुर रै.	306	296

वर्णक्रमानुसार ग्रामों की सूची

क्रम संख्या	ग्राम का नाम	स्थानीय कोड नम्बर 1971	स्थानीय कोड नम्बर 1981	क्रम संख्या	ग्राम का नाम	स्थानीय कोड नम्बर 1971	स्थानीय कोड नम्बर 1981
1	2	3	4	1	2	3	4

44/4 धमतरी तहसील

398	बिरगुड़ी	592	510		भ		
399	बिरझुली	365	346	434	भखारा	129	129
400	बिरनपुर	506	457	435	भटगाँव	235	230
401	बिरनासिल्ली (वनग्राम)	558	605	436	भढेली	130	130
402	बिरेझर	23	23	437	भड़सिवना (वनग्राम)	589	622
403	बिरेतरा	163	163	438	भंडारवाड़ी	447	424
404	बिलभदर	494	451	439	भरदा	17	20
405	बिसरामपुर	247	242	440	भरदा	367	348
406	बुड़रा (वनग्राम)	622	631	441	भरदा (कुहकुहा)	50	50
407	बड़ेनी	386	366	442	भरारी	218	217
408	बुढ़ाराव (वनग्राम)	425	562	443	भवरमरा	219	218
409	बेन्द्रा नवागाँव	234	229	444	भाठागाँव	64	63
410	बेन्दरा चुवा	428	405	445	भानपुरी	195	194
411	बेन माल गु.	596	516	446	भानस नाका (वनग्राम)	569	611
412	बेम रैयतवारी	595	517	447	भालू कोन्हा	66	64
413	बेलतरा	241	235	448	भालू चुवा	350	332
414	बेलरगाँव	597	515	449	भालू झुलन	91	90
415	बेलरदोना	415	396	450	भिझवर	276	269
416	बेलर बहरा	635	540	451	भीतररास	577	504
417	बेलौदी	393	377	452	भीरागाँव	536	477
418	बेलौरा	358	339	453	भोसमघुरी	534	476
419	बोइरगाँव	641	544	454	भुमका रैयतवारी	594	512
420	बोईरगाँव (वनग्राम)	436	567	455	भुमका मा. गु.	593	511
421	बोईरगाँव (वनग्राम)	584	617	456	भुरसी डोंगरी	612	526
422	बोकरा बेड़ा (वनग्राम)	599	624	457	भुस रेंगा	89	89
423	बोड़रा	178	178	458	भेड़रवानी	121	121
424	बोड़रा चार भाठा	407	388	459	भेजरी रावन	576	503
425	बोड़रा	515	465	460	भेंडरा	155	155
426	बोड़रा (पुरी)	167	167	461	भेंडरी	390	371
427	बोदल बहरा (वनग्राम)	357	561	462	भेंडसर	81	82
428	बोदा छापर	108	108	463	भेलवा कुदा	131	131
429	बोरझरा	124	124	464	भैंसमुड़ी	369	350
430	बोरबाँधा	616	530	465	भैंस मुड़ी (बकली)	46	46
431	बोरसी	346	328	466	भैंस बोड़	10	10
432	बोरिद खुर्द	238	233	467	भैसा मुड़ा (वनग्राम)	518	593
433	बोरई	623	534				

वर्णक्रमानुसार ग्रामों की सूची

क्रम संख्या	ग्राम का नाम	स्थानीय कोड नम्बर 1971	स्थानीय कोड नम्बर 1981	क्रम संख्या	ग्राम का नाम	स्थानीय कोड नम्बर 1971	स्थानीय कोड नम्बर 1981
1	2	3	4	1	2	3	4

44/4 धमतरी तहसील

468	भोथली (सिहावा)	521	468	501	मुड़पार	227	224
469	भोथली (कुरुद)	62	60	502	मुड़पार	280	274
470	भोशली (बलियरा)	179	181	503	मुनईकेरा (वनग्राम)	484	581
471	भोथा	345	327	504	मुरा	20	17
472	भोथा (करेली)	381	362	505	मुरुमडीह (वनग्राम)	442	568
473	भोथा रैयत	299	287	506	मुरुमतरा	479	442
474	भोथीपार	161	161	507	मुल्ले	15	15
475	भोथी डीह	404	384	508	मुलगाँव (वनग्राम)	431	565
476	भोमला बहरा	441	415	509	मुहकोट (वनग्राम)	540	602
477	भोयना	228	223	510	मेघा	378	359
				511	मेचका	638	542
	म			512	मेडरका	60	61
				513	मेनपुर	625	535
478	मकुन्दपुर	496	452	514	मौरवा	146	146
479	मगरलोड़	368	349	515	मोंगरा	94	94
480	मगौद	331	317	516	मोंगरा गहन	271	268
481	मटिया बहरा (वनग्राम)	517	592	517	मोंगरो	293	284
482	मढ़ई भाठा	147	148	518	मोतिमपुर	395	378
483	मड़वा पथरा	246	241	519	मोदे	544	483
484	मड़वा पथरा	430	408	520	मौरी	36	36
485	मड़ेलो	8	9	521	मौरी	47	48
486	मड़ेला	361	342	522	मोहदी	351	335
487	मथुराडीह	226	222	523	मोहमेल्ला बाँधा (वनग्राम)	488	584
488	मन्दरौद	56	56	524	मोहमेल्ला माल.	476	439
489	मरादेव	244	236	525	मोहमेल्ला रैयतवारी	475	438
490	मरौद	78	79	526	मोहरेंगा	392	373
491	मल्हारी	548	482	527	मोहलई	312	299
492	माकरदोना	314	309	528	मोहेरा	435	411
493	माडमसिल्ली	298	548	529	मौंहा बहरा (वनग्राम)	527	597
494	माटेगहन	254	252				
495	मारदापोटी	316	303		र		
496	मारागांव	440	416				
497	मरियामारी (वनग्राम)	568	610	530	रतनाबांधा	202	201
498	मालगांव	266	259	531	रतावा	533	478
499	मुजगहन	201	199	532	रांकाडीह	402	383
500	मुड़केरा	444	417	533	रावां	193	192

वर्णक्रमानुसार ग्रामों की सूची

क्रम संख्या	ग्राम का नाम	स्थानीय कोड नम्बर 1971	स्थानीय कोड नम्बर 1981	क्रम संख्या	ग्राम का नाम	स्थानीय कोड नम्बर 1971	स्थानीय कोड नम्बर 1981
1	2	3	4	1	2	3	4

44/4 धमतरी तहसील

534	राखी	57	57	563	संदबहारा (वनग्राम)	644	683
535	राजपुर	352	334	564	संबलपुर	186	186
536	राजपुर (छोटेगांव)	482	444	565	संबलपुर	508	466
537	राजाडेरा	422	403	566	सकरी	42	42
538	रानीगांव	550	484	567	सकरवारा	229	226
539	रामपुर	137	139	568	सटियारा	262	260
540	रामपारा	309	291	569	सरई टोला (वनग्राम)	472	579
541	रावनगुड़ा	44	44	570	सरई टोला (मा.गु.)	473	436
542	रावनगुड़ा	166	166	571	सरई भदर	439	414
543	रावजसिधी	549	485	572	सरई रुख (वनग्राम)	448	570
544	रिसगांव (वनग्राम)	650	643	573	सरगी	353	333
545	रींवागहन	158	157	574	सरबदा	7	8
546	रुद्री	236	231	575	सरसोंपुरी	171	172
547	रेंगाड़ीह	421	401	576	सलोनी	340	322
				577	सहनीखार	579	506
	ल			578	सांकरा	177	177
				579	साँकरा	403	385
548	लखनपुरी	535	479	580	साँकरा	522	469
549	लटियारा	580	505	581	साँकरा (चिपरी)	465	432
550	लमकेनी	270	264	582	साँकरा कूप	524	470
551	ललांज (वनग्राम)	526	596	583	सामतरा	511	461
552	लसुनवाही (वनग्राम)	318	556	584	सारंगापुरी	217	211
553	लाख डोंगरी (वनग्राम)	582	615	585	सालेभाट	342	324
554	लिखमा	627	526	586	सालेभाट (वनग्राम)	628	632
555	लिमतरा	182	183	587	सिगदेही	82	81
556	लीलर	222	216	588	सिगनपुर (वनग्राम)	618	627
557	लुगे	373	354	589	सिगपुर	451	419
558	लोहरसिग	200	290	590	सिघोला	275	270
559	लोडेर	343	325	591	सिघौरी कलां	100	101
560	लोहार पथरा	154	154	592	सिघौरी खुर्द	101	100
				593	सियादेही	311	298
	श			594	सियारी नाला	303	294
561	श्याम तराई	232	228	595	सिरीं	72	72
				596	सिरसिदा (खमरिया)	546	486
	स			597	सिरसिदा (गुदगुदा)	41	41
562	संकरदाह	192	191				

वर्णक्रमानुसार ग्रामों की सूची

क्रम संख्या	ग्राम का नाम	स्थानीय कोड नम्बर 1971	स्थानीय कोड नम्बर 1981	क्रम संख्या	ग्राम का नाम	स्थानीय कोड नम्बर 1971	स्थानीय कोड नम्बर 1981
1	2	3	4	1	2	3	4

44/4 धमतरी तहसील

598	सिरदे	12	12	623	सोनझरी	445	422
599	सिरौद कलां	321	307	624	सोनपुर	75	75
600	सिरौद खुर्द	320	306	625	सोनपुर	608	522
601	सिलतरा	5	5	626	सोनपुर भर्री	609	523
602	सिलतरा	285	275	627	सोनापैरी	359	340
603	सिलघट	132	132	628	सोनारिन दैहान (वनग्राम)	426	562
604	सिलीडीह	4	4	629	सोनेवारा	344	326
605	सिलोटी	140	140	630	सोरम	240	234
606	सिवनी कलां	69	69	631	सौराबांधा	142	145
607	सिवनी खुर्द	105	106	632	सौंगा	374	355
608	सिहाद	126	126				
609	सिहावा	552	493		ह		
610	सीता नदी (वनग्राम)	570	644				
611	सुकलाभाठा	411	393	633	हंकारा	116	115
612	सुपली कोन्हा (वनग्राम)	296	553	634	हंचलपुर	139	138
613	सुपेला	133	133	635	हतवंद	28	28
614	सेनचुवा	119	119	636	हतबंध	433	409
615	सेमरा	117	117	637	हरदीभाठा	504	456
616	सेमरा	106	105	638	हरडी	382	363
617	सेमरा	578	505	639	हरकतराई	206	202
618	सेमरा (नरोत्तम)	128	128	640	हरकर	281	276
619	सेमरा (मोदे)	545	487	641	हसदा	396	375
620	सेमरा (सिलौटी)	143	141	642	हिच्छापुर	523	471
621	सेलदीप	102	102	643	हितली	304	297
622	सेहराडबरी	190	190	644	हिरींडीह (वनग्राम)	598	623

44/5 बिन्द्रानवागढ़ तहसील

	अ			6	अतरमरा	91	90
				7	अन्दोरा	381	384
1	अकलवारा	127	131	8	अनेसर	586	589
2	अच्छा धड़का	419	427	9	अमली	458	477
3	अजोराडीह	244	243	10	अमलीपदर	546	550
4	अड़गड़ी	498	492	11	अमलोर	141	142
5	अड़ार	429	417	12	अमाड	459	472

वर्णक्रमानुसार ग्रामों की सूची

क्रम संख्या	ग्राम का नाम	स्थानीय कोड नम्बर 1971	स्थानीय कोड नम्बर 1981	क्रम संख्या	ग्राम का नाम	स्थानीय कोड नम्बर 1971	स्थानीय कोड नम्बर 1981
1	2	3	4	1	2	3	4

44/5 बिन्द्रानवागढ़ तहसील

13	अमाड़	683	685		क		
14	अमेठी	137	135				
15	अमेठी	303	301	34	कगफाड़	261	268
16	अरन्ड	38	38	35	कछारडीह	158	157
	आ			36	कटझरिया (वीरान)	198	198
				37	कठवा	446	450
				38	कदलीमुड़ा	599	604
17	आड़पाथर	609	611	39	कनसिघी	246	246
18	आमझर	315	317	40	कनेसर	193	197
19	आमदी	357	357	41	करकरा	179	179
20	आमदी	389	382	42	करचाली	129	127
21	आमागुड़ा	450	435	43	करचिया	654	658
22	आमारोड़ा	379	390	44	करलागुड़ा	681	684
23	आमारोरा	415	429	45	करेता	104	110
24	आसरा	96	97	46	करेली	493	495
	इ			47	कलमीदादर	257	257
				48	कवर आमा	461	460
				49	कस	337	336
25	इन्दागांव	517	509	50	कसही बहरा	175	173
	उ			51	कसाबाय	374	374
				52	कसाबाय	487	490
				53	कसेकेरा	138	134
26	उपरपीटा	671	674	54	कसेरु	316	320
27	उरतुली	386	378	55	कसेरुडीह	79	79
28	उरमाल	591	593	56	काँदागढ़ी	152	152
29	उसरीजोर	541	544	57	काजनसरा	354	354
30	उसरीपानी	692	694	58	काटाखुसरी	216	213
	ओ			59	काटीदादर	312	307
				60	काडेकेला	553	557
				61	कान्डसर	557	560
31	ओढ	417	431	62	कामरमोड़ी	296	296
32	ओनवा	181	181	63	कामराज	221	222
	औ			64	कामेपुर	427	415
				65	कामेपुर	404	404
33	औराभाठा (आँवराभाठा)	561	563	66	कारी डोंगरी	291	291

वर्णक्रमानुसार ग्रामों की सूची

क्रम संख्या	ग्राम का नाम	स्थानीय कोड नम्बर		क्रम संख्या	ग्राम का नाम	स्थानीय कोड नम्बर	
		1971	1981			1971	1981
1	2	3	4	1	2	3	4

44/5 बिन्द्रानवागढ़ तहसील

67	कारी दादर	153	153	102	केवटीझर	240	240
68	काली भाटी (वनग्राम)	695	698	103	केसोड़ोर	349	348
69	कासरबाय	317	315	104	कैटपदर	610	613
70	किरवई	51	51	105	कोकड़ी	358	358
71	कुकदा	94	94	106	कोकड़ी	500	500
72	कुकरार	416	430	107	कोकड़ी माल	555	556
73	कुर्घेगा	512	514	108	कोचई मुड़ा	283	283
74	कुचेना	353	352	109	कोचबाय	318	321
75	कुटेना	85	85	110	कोटेन	420	426
76	कुड़ेरापानी	543	546	111	कोड़की पारा	689	692
77	कुदेमा	155	155	112	कोड़ामाल	249	249
78	कुन्डेरा दादर	268	264	113	कोड़ीगाँव	252	250
79	कुन्डेल	108	103	114	कोडो हर्री	366	365
80	कुम्हड़ई कला	677	680	115	कोदो पाली	282	282
81	कुम्हड़ई खुर्द	651	654	116	कोदो बतर	324	331
82	कुम्हरमरा	92	91	117	कोदो बेड़ा	676	679
83	कुम्ही	40	43	118	कोदो भाट	481	482
84	कुर्रा बाहरा	408	408	119	कोदो भाठा (खैरमाल)	524	527
85	कुरमा बेड़ा	550	553	120	कोदो भाठा	679	682
86	कुरमी बासा	646	648	121	कोदो माल	473	467
87	कुरुद	81	81	122	कोदो माली	515	513
88	कुरुण्ड	412	412	123	कैदो माली	472	470
89	कुरुसकेरा	64	66	124	कौन्टापारा	474	466
90	कुरेकेरा	188	188	125	कोन्दकेरा	61	61
91	कुल्हाड़ीघाट	460	462	126	कोनारी	451	459
92	कुशकोना	640	643	127	कोपरा	67	68
93	कुसियार बरछा	495	497	128	कोपे कसा	271	271
94	कुहीमाल	527	531	129	कोमा	50	50
95	केऊबुरला	549	552	130	कोयबा	516	508
96	केकराजोर	583	586	131	कोरासी	180	180
97	केड़ी आमा (वीरान)	192	192	132	कोसमकानी	670	673
98	केन्दुपाटी	562	565	133	कोसमखुटा	9	9
99	केन्दुपाटी	632	635	134	कोसम पानी	196	193
100	केन्दुवन	673	676	135	कोसम बुड़ा	178	178
101	केरगांव	274	273	136	कोसम बुड़ा	363	362

वर्णक्रमानुसार ग्रामों की सूची

क्रम संख्या	ग्राम का नाम	स्थानीय कोड नम्बर 1971	स्थानीय कोड नम्बर 1981	क्रम संख्या	ग्राम का नाम	स्थानीय कोड नम्बर 1971	स्थानीय कोड नम्बर 1981
1	2	3	4	1	2	3	4

44/5 बिन्द्रानवागढ़ तहसील

137	कोसम बुड़ा	499	505	168	गंजईपुरी	335	338
138	कोसमी	230	230	169	गदहीडीह	23	23
139	कोसमी	319	319	170	गनियारी	114	121
140	कोसमी	400	400	171	गरमन तोरा	370	370
141	कौन्दकेरा	314	314	172	गरहाडीह	506	520
				173	गरियाबन्द	356	356
	ख			174	गरीबा	514	516
142	खजूर पदर	608	612	175	गवर मुण्डा	462	463
143	खट्टी	82	82	176	गवरगांव	503	523
144	खट्टी	172	172	177	गहन्दर	329	328
145	खट्टी	340	340	178	गहना बाहरा	267	263
146	खड़मा	187	187	179	गायडबरी	194	196
147	खपरी उर्फ दुधकैया	4	4	180	गाड़ाघाट	86	89
148	खम्हार गूड़ा	662	665	181	गाड़ाघाट	601	603
149	खरखरा (वीरान)	208	204	182	गादी कोठ	206	209
150	खरता	378	389	183	गादी मुड़ा	—	515
151	खरता	507	518	184	गिधनी	183	183
152	खरहरी	309	310	185	गिरसूल	629	632
153	खरी पथरा	529	532	186	गिरहोला	441	441
154	खवासपारा	693	696	187	गुजरा	368	367
155	खटगांव	628	631	188	गुड़मेली	581	583
156	खुटेरी	120	115	189	गुण्डरदेही	16	17
157	खुड़खुड़ी	582	587	190	गुरजी भाठा	552	555
158	खुड़सा	22	22	191	गुरुजी भाठा	576	580
159	खुड़ियाडीह	119	114	192	गोंदला बहरा	134	137
160	खुड़ियाडीह	146	151	193	गोंडल बाय	294	294
161	खुर्सीपार	376	387	194	गोडेना	521	510
162	खुसरुपाली	174	176	195	गोढिहारी	540	536
163	खैर झिटी	18	19	196	गोनबोरा	214	215
164	खैरझिटी	182	182	197	गोना	497	501
165	खोखमा	563	566	198	गोपालपुर	479	488
166	खोखसरा	666	669	199	गोर भाट	477	486
				200	गोलामाल	567	570
	ग			201	गोवरा	489	478
167	गंगराजपुर	619	621	202	गोहरा पदर	580	582

वर्णक्रमानुसार ग्रामों की सूची

क्रम संख्या	ग्राम का नाम	स्थानीय कोड नम्बर 1971	1981	क्रम संख्या	ग्राम का नाम	स्थानीय कोड नम्बर 1971	1981
1	2	3	4	1	2	3	4

44/5 बिन्द्रानवागढ़ तहसील

203	गोहरा पदर	626	629		छ		
204	गोहरा माल	571	571				
205	गोहेकेला	652	657	233	छतर मड़ई	255	251
				234	छतरपुर	235	235
	घ			235	छिन्दोलाडीह	305	305
				236	छिन्दौला	346	346
206	घटकरी	99	99	237	छिन्दौला	444	438
207	घटौद	428	416	238	छिन्दौली	251	255
208	घूटक नवापारा	334	337	239	छुईहा	109	105
209	घोघर	630	633	240	छुईहा	478	485
210	घोघरा	113	119	241	छूरा	203	207
211	घोघरा	169	169	242	छैल डोंगरी	579	585
212	घोट गुड़ा	616	618	243	छैला	533	540
213	घोटपानी	254	252				
214	घोटिया भरी	505	522		ज		
	च			244	जंगल धवलपुर	422	423
				245	जटिया तोरा	237	237
215	चचौद	49	49	246	जड़जड़ा	345	345
216	चना माठा	590	594	247	जमाही	110	106
217	चरभट्ठी	102	102	248	जरगांव	202	201
218	चरौदा	107	104	249	जरन्डीह	418	433
219	चरौदा	156	156	250	जरहीडीह	492	494
220	चलना पदर	584	584	251	जलकोपानी	233	233
221	चिखली	341	341	252	जांगड़ा	452	476
222	चिखली	372	372	253	जाड़ा पदर	437	445
223	चिखली	534	541	254	जामगांव	10	10
224	चिगरमाल	264	260	255	जामगांव	650	653
225	चिचिया	594	597	256	जामपानी	332	327
226	चिटाई कोना	328	324	257	जामली	142	141
227	चिताभाड़ा	228	229	258	जिड़ार	269	269
228	चिपरी	398	396	259	जिड़ार	438	446
229	चिपरी	508	519	260	जुगाड़	453	474
230	चुरकी दादर	232	232	261	जुनवानी	191	191
231	चैतरा	57	58	262	जेंजरा	66	64
232	चौबे बान्धा	44	44	263	जैतपुरी	390	385

वर्णक्रमानुसार ग्रामों की सूची

क्रम संख्या	ग्राम का नाम	स्थानीय कोड नम्बर 1971	स्थानीय कोड नम्बर 1981	क्रम संख्या	ग्राम का नाम	स्थानीय कोड नम्बर 1971	स्थानीय कोड नम्बर 1981
1	2	3	4	1	2	3	4

44/5 बिन्द्रानवागढ़ तहसील

264	जोगी डीपा	106	107	289	डुमर बहाल	672	675
265	जोबा	387	377	290	डुमाघाट	558	561
				291	डूमरघाट	464	469
	झ			292	डूमरडीह	164	162
				293	डूमर बहरा	295	295
266	झरगांव	577	578	294	डेन्डुपदर	551	554
267	झाखर पारा	678	681	295	डोंगरी गुड़ा	598	601
268	झारा बहाल	638	641	296	डोंगरी पाठा	603	606
269	झाल खम्बर	306	306	297	डोंगरीगांव	348	349
270	झिथरी डुमर	361	361	298	डोहेल	637	640
271	झिरनी खोल	617	622				
272	झिरी पानी	674	677		ढ		
				299	ढेबगुड़ा	585	588
	ट			300	ढोड़रा	607	610
				301	ढोलसरही	496	498
273	टिकरापारा	653	659				
274	टिमनपुर	406	406		त		
275	टेंगना पाटा	166	164				
276	टेंगन बासा	224	223				
277	टेका	76	76	302	तपरेंगा	90	92
278	टेमरा	631	634	303	तरां	68	67
279	टेवारी	125	125	304	तरतुंगा	17	18
280	टेवारी•	286	287	305	तरीघाट	77	77
281	टोइया मुड़ा	326	323	306	तवरेंगा	463	471
282	टोग्ही डबरी	239	239	307	ताराझर	..	451
283	टोरी मुई	414	414	308	तालेसर	197	194
				309	तिलई दादर (वीरान)	207	205
	ठ			310	तिलई दादर	168	168
				311	तुपेगा	431	420
284	ठेगुरापानी	195	195	312	तुवास माल	627	630
285	ठेमली	463	452	313	तेतल खुटी	575	579
286	ठिरली गुड़ा	665	668	314	तेन्दुबाय	288	289
	ड				थ		
287	डागन बाय	186	186	315	थुहामेटा	466	458
288	डुमर पीटा	596	599				

वर्णक्रमानुसार ग्रामों की सूची

क्रम संख्या	ग्राम का नाम	स्थानीय कोड नम्बर 1971	स्थानीय कोड नम्बर 1981	क्रम संख्या	ग्राम का नाम	स्थानीय कोड नम्बर 1971	स्थानीय कोड नम्बर 1981
1	2	3	4	1	2	3	4

44/5 बिन्द्रानवागढ़ तहसील

316	थुहापानी	245	244	348	धमना	272	274
				349	धमनी	39	39
	द			350	धरलीठछोड़ा	574	575
				351	धरमपुर	210	210
317	द्वारतरा	130	128	352	धवलपुरडीह	425	422
318	दवनई	439	436	353	धामनबेड़ा	656	655
319	दवनई	667	670	354	धारपानी	449	447
320	दर्री पानी	475	468	355	धुमरगुड़ा	615	619
321	दर्रीपारा	392	399	356	धुमरापदर	532	539
322	दरलीपारा	573	577	357	धुमामुड़ा	648	652
323	दरलीपारा	623	626	358	धुखापथरा	556	559
324	दरलीपारा	680	683	359	धुरसा	71	74
325	दलदली	280	279	360	धूपकोट	620	623
326	दशपुर	367	366	361	धूमा	48	48
327	दहीगांव	669	671	362	धोबलमाल	604	607
328	दाताबाय कला	292	293	363	धोवनडीह	502	521
329	दाताबाय खुर्द	293	281	364	धौरा कोट	639	642
330	दादरगांव	176	174	365	धौरा झोला	522	525
331	दादरगांव	256	256				
332	दाबरी गुड़ा	542	545		ट		
333	दाबरी माठा	687	690				
334	दिवना	93	93	366	नगरार	433	428
335	दीवानमुड़ा	684	687	367	नरतोरा	226	225
336	दुल्ला	223	227	368	नरतोरा	476	465
337	देवगांव	121	116	369	नवगई	227	225
338	देवगांव	150	150	370	नवागांव	595	598
339	देवझर अमली	467	473	371	नवागुड़ा	668	672
340	देवडोंगर	447	449	372	नवाडीह	170	170
341	देवभोग	655	656	373	नवापारा	139	140
342	देवरी	75	75	374	नवापारा	167	167
343	देवरी	213	214	375	नवापारा	371	371
344	देवरी बाहरा	382	386	376	नवापारा	393	397
345	देवसरा	128	126	377	नवापारा	548	551
346	देहार गुड़ा	440	442	378	नहरगांव	359	359
				379	नहानबिरी	484	489
	ध			380	नाऊमुड़ा	436	444
347	धनोरा	531	534	381	नागझर	100	100

वर्णक्रमानुसार ग्रामों की सूची

क्रम संख्या	ग्राम का नाम	स्थानीय कोड वम्बर 1971	स्थानीय कोड वम्बर 1981	क्रम संख्या	ग्राम का नाम	स्थानीय कोड वम्बर 1971	स्थानीय कोड वम्बर 1981
1	2	3	4	1	2	3	4
			44/5 बिन्द्रानवागढ़ तहसील				
382	नागझर	122	122	414	परसुनी	362	368
383	नागलदेही	624	627	415	परेवापाली	658	661
384	नागाबुड़ा	360	360	416	पलेमा	250	254
385	नागीन बाहरा	143	143	417	पसौद	5	5
386	नागेश	518	511	418	पटासिवनी	148	147
387	नारीपानी	468	461	419	पाथर मोहदा	339	335
388	निष्टीगुड़ा	657	660	420	पान्दुका	84	84
				421	पानीगाँव	547	547
	ठ			422	पारागाँव	347	347
				423	पारागाँव डीह	426	424
389	पंडरी तराई	73	71	424	पाली	29	29
390	पंडरी पानी	384	380	425	पितईबंद	41	41
391	पंडरीपानी	364	363	426	पितनानी	333	326
392	पंकलिया	190	190	427	पिपर कन्हार	287	288
393	पटपरपाली	157	158	428	पिपर छेड़ी	52	53
394	पठार	330	329	429	पिपर छेड़ी	201	202
395	पतोरा	112	120	430	पिपर छेड़ी कला	277	277
396	पतोरा दादर	289	290	431	पिपर छेड़ी खुर्द	276	275
397	पतोरी	115	118	432	पिपर छेड़ी भुजिया	278	276
398	पथरी	11	12	433	पिपर हट्ठा	149	149
399	पथरी	160	166	434	पिपराही	162	161
400	पथरी	490	479	435	पीपल खुटा	530	533
401	पदमपुर	528	529	436	पीटापारा	625	628
402	पण्डरीपानी	185	185	437	पुरनापानी	675	678
403	पन्डरीपानी	469	457	438	पुरेना	25	25
404	पन्डरीपानी कमार	222	221	439	पेन्डरा	30	30
405	पन्डरीपानी गोड़	259	267	440	पेन्डरा	220	217
406	पन्डरीपानी डीह	205	206	441	पेन्डरा	344	344
407	परतेवा	63	63	442	पेन्डरा	396	392
408	परसटटी	117	112	443	पेन्डरा	491	493
409	परसदा	3	3	444	पोखरा	2	2
410	परसदा कला	28	28	445	पोटापारा	545	548
411	परसदा खुर्द	147	146	446	पोठिया	304	304
412	परसुली	273	272	447	पोन्ड	95	95
413	परसुली	307	308	448	पोलकरी	31	31

वर्णक्रमानुसार ग्रामों की सूची

क्रम संख्या	ग्राम का नाम	स्थानीय कोड नम्बर 1971	1981	क्रम संख्या	ग्राम का नाम	स्थानीय कोड नम्बर 1971	1981
1	2	3	4	1	2	3	4

44/5 बिन्द्रानवागढ़ तहसील

फ

449	फलसपारा	536	538	480	बरभाठा	36	36
450	फरसरा	442	437	481	बरही	685	688
451	फरसरा	559	564	482	बरोंठा	46	46
452	फरसा पानी	241	241	483	बहेराडीह	470	453
453	फलसा पारा	642	645	484	बहेरा बुड़ा	322	332
454	फिणेश्वर	26	26	485	बहेराभाठा	177	175
455	फिणेश्वरी	126	132	486	बाँजीपदर	606	609
456	फुलकर्रा	302	302	487	बाघमार	285	285
457	फूलझर	89	86	488	बाड़ीगाँव	613	616
458	फूलझर	454	456	489	बादीमार	290	292
459	फूलझर	103	109	490	बाम्हन देही	15	15
460	फूलबहन	405	405	491	बारुका	325	325
461	फूलबहन	258	258	492	बारुला	118	113
462	फूलवारी	539	535	493	बारूला	301	303
463	फूलीमुड़ा	664	667	494	बालढेमा	394	394
				495	बासीत	35	35
				496	बिजली	59	60
				497	बिठोरा	27	27
				498	बिन्द्रानवागढ़	401	401
499	बिनौरी	24	24				
500	बिरनी बहरा	145	145				
501	बिरीघाट	544	547				
502	बिरोडार	209	203				
503	बिसीपारा	691	695				
504	बिहावझोला (वीरान)	199	199				
505	बीजापाल	144	144				
506	बुटेंगा	352	353				
507	बुड़गेल ठप्पा (वनग्राम)	694	697				
508	बुरजा बहाल	570	573				
509	बेन्द कुरा	355	355				
510	बेल टुकरी	53	54				
511	बेलर	116	117				
512	बेलकोबाई	388	376				
513	बेसराझर	471	464				

ब

464	बंधियामाल	592	595	480	बरभाठा	36	36
465	बकली	42	42	481	बरही	685	688
466	बजाड़ी	578	581	482	बरोंठा	46	46
467	बनगवां	20	16	483	बहेराडीह	470	453
468	बनवापारा	568	572	484	बहेरा बुड़ा	322	332
469	बम्हनी	131	129	485	बहेराभाठा	177	175
470	बम्हनी	231	231	486	बाँजीपदर	606	609
471	बम्हनी	350	350	487	बाघमार	285	285
472	फरकानी	614	617	488	बाड़ीगाँव	613	616
473	बरगांव उर्फ कुर्रु भाठा	456	475	489	बादीमार	290	292
474	बरगांव उर्फ बरखेड़ा	510	502	490	बाम्हन देही	15	15
475	बरदुला	391	383	491	बारुका	325	325
476	बरदुला	455	455	492	बारुला	118	113
477	बरपानी	253	253	493	बारूला	301	303
478	बरबहरा	320	318	494	बालढेमा	394	394
479	बरबहली	593	596	495	बासीत	35	35
496	बिजली	59	60				
497	बिठोरा	27	27				
498	बिन्द्रानवागढ़	401	401				
499	बिनौरी	24	24				
500	बिरनी बहरा	145	145				
501	बिरीघाट	544	547				
502	बिरोडार	209	203				
503	बिसीपारा	691	695				
504	बिहावझोला (वीरान)	199	199				
505	बीजापाल	144	144				
506	बुटेंगा	352	353				
507	बुड़गेल ठप्पा (वनग्राम)	694	697				
508	बुरजा बहाल	570	573				
509	बेन्द कुरा	355	355				
510	बेल टुकरी	53	54				
511	बेलर	116	117				
512	बेलकोबाई	388	376				
513	बेसराझर	471	464				

वर्णक्रमानुसार ग्रामों की सूची

क्रम संख्या	ग्राम का नाम	स्थानीय कोड नम्बर 1971	स्थानीय कोड नम्बर 1981	क्रम संख्या	ग्राम का नाम	स्थानीय कोड नम्बर 1971	स्थानीय कोड नम्बर 1981
1	2	3	4	1	2	3	4

44/5 बिल्हानवागढ़ तहसील

514	बोइरगांव	189	189	547	भैंसातरा	54	55
515	बोइरगाँव कलां	399	398	548	भैंसातरा	373	373
516	बोइरगांव खुर्द	403	403	549	भैंसामुड़ा	229	228
517	बोईरमाड़ी	243	245	550	भैंसामुड़ा	365	364
518	बोगरपाला	411	411				
519	बोडरगाँव	457	454		म		
520	बोड़ापाला	423	434				
521	बोड़की	105	108	551	मजरकटा	342	343
522	बोड़राबांधा	98	96	552	मगरडोड़ा	641	644
523	बोड़राबाँधा	151	150	553	मटिया	587	590
524	बोरसी	56	56	554	मड़ेली	200	200
525	बोरियाझर	161	165	555	मडवाडीह	60	57
526	बोरीद	19	20	556	मदनपुर	300	300
				557	मदाँगमुड़ा	572	576
	भ			558	मर्दा खुर्द	407	407
				559	मरदाकलां	409	409
527	भटगाँव	482	481	560	मरदाडीह	380	391
528	भथरा बहली	644	647	561	मरोदा	351	351
529	भरुवामुड़ा	247	247	562	मलियार (वीरान)	217	218
530	भरुवामुडा	605	605	563	माड़ागाँव	682	686
531	भरुवामुड़ा	165	168	564	मातरबाहरा	242	242
532	भसेरा	32	33	565	मातर माल	432	421
533	भाठापानी	513	517	566	मारागांव	413	413
534	भाठीगढ़	483	480	567	मालगाँव	323	333
535	भालकी	448	448	568	माहुलकोट	597	600
536	भिलाई	338	334	569	मिलकुवा	410	410
537	भीरालाट	385	379	570	मुंगझर	634	637
538	भीरालाट	488	483	571	मुंगिया	645	649
539	भूजियामुड़ा	298	298	572	मुचबहाल	602	605
540	भूतबेड़ा	511	503	573	मुडगेल माल	526	530
541	भेजराडीह	331	330	574	मुड़तरई	69	69
542	भेजीपदर	554	558	575	मुड़ागांव	140	133
543	भेन्डरी	12	11	576	मुड़ागांव	525	528
544	भेन्डरी	72	70	577	मुड़ागांव	635	638
545	भैरा	135	139	578	मुड़ा मोहन	538	543
546	भैंसमुड़ी	537	542	579	मुढिपानी	270	270

वर्णक्रमानुसार ग्रामों की सूची

क्रम संख्या	ग्राम का नाम	स्थानीय कोड नम्बर 1971	स्थानीय कोड नम्बर 1981	क्रम संख्या	ग्राम का नाम	स्थानीय कोड नम्बर 1971	स्थानीय कोड नम्बर 1981
1	2	3	4	1	2	3	4

44/5 बिन्द्रानवागढ़ तहसील

580	मुनगापदर	588	592	613	रावनडिगी	395	393
581	मुरगुड़ा	612	615	614	रावन भाठा	204	208
582	मुरमुरा	88	87	615	रावन सिधी	308	309
583	मुरलीगुड़ा	649	651	616	रुवाड़	265	261
584	मेड़की डबरी	262	265	617	रोवा	33	32
585	मैनपुर	311	312	618	रोहना गुड़ा	647	650
586	मेनपुर कलाँ	486	491	619	रोहिना	62	62
587	मैनपुर खुर्द	435	443				
588	मोंगरा	154	154		ल		
589	मोखागुड़ा	636	639				
590	मोगराडीह	509	504	620	लघवापारा	565	568
591	मोटरापारा	660	663	621	लचकेरा	7	7
592	मोतीपाली	—	507	622	लदरा	600	602
593	मोहबा	430	418	623	लकन्दी	47	47
594	मोहतरा	97	98	624	लाटापारा	504	524
595	मोहलई	383	381	625	लाटापारा	622	625
596	मोहा भाठा	275	278	626	लादा बहरा	266	262
				627	लाढा बहरा	421	425
	र			628	लालपुर	225	224
				629	लेडी बहार	443	439
597	रक्सा	34	34	630	लोहझर	133	136
598	रक्सा पथरा	520	506	631	लोहझर	171	171
599	रक्सी	238	238	632	लोहरसी	70	73
600	रजन कट्टा	83	83	633	लोहारी	279	284
601	रवेली	58	59				
602	रवेली	74	72		व		
603	रवेली	184	184				
604	रसेला	263	259	634	विजयनगर	159	159
605	राकादादर	313	313	635	बिजयनगर	327	322
606	राजिम	43	40	636	विजयपुर	212	211
607	रानी परतेवा	132	130				
608	रामपुर	299	299		श		
609	राजकट्टी	14	14	637	शोभा	494	496
610	राजपुर	211	212				
611	रायग्रामा	281	280		स		
612	रावड़	37	37	638	स्याही डोंगरी	522	526

वर्णक्रमानुसार ग्रामों की सूची

क्रम संख्या	ग्राम का नाम	स्थानीय कोड नम्बर 1971	स्थानीय कोड नम्बर 1981	क्रम संख्या	ग्राम का नाम	स्थानीय कोड नम्बर 1971	स्थानीय कोड नम्बर 1981
1	2	3	4	1	2	3	4

44/5 बिन्द्रानवागढ़ तहसील

639	सरगी बहल	690	691	670	सुकला भाठा	501	499
640	सगडा	560	562	671	सुकली भाठा	621	624
641	संढौली	343	342	672	सुकली भाठा	686	689
642	सम्बलपुर	310	311	673	सुपेबेडा	663	666
643	सरईपानी	566	569	674	सुरसा बांधा	65	65
644	सरकड़ी	80	80	675	सुरगपानी	260	266
645	सरकड़ा	21	21	676	सेन्द बाहरा	236	236
646	सरगी गुड़ा	589	591	677	सेन्द बाहरा (वीरान)	218	219
647	सरगीगुड़ा	618	620	678	सेन्दमुडा	659	662
648	सरगोड़	13	13	679	सेन्दर	111	111
649	सरना बहाल	535	535	680	सेन्हर डाप	377	388
650	सहबीन कछार	519	512	681	सेन्हर तरा	55	52
651	सहस खोल	688	693	682	सेम्हरा	397	395
652	सहसपुड	78	78	683	सेनरा	234	234
653	सांकरा	87	87	684	सेहरापानी	219	220
654	सागोन भाड़ी	661	664	685	सोना मुन्दी	633	636
655	साजापाली	136	138	686	सोना सिली	8	8
656	सातधार	402	402	687	सोरिद खुर्द	123	123
657	सातमार	424	419	688	सोरिद कला	124	124
658	सारामाँव	163	160	689	सोहागपुर	336	339
659	साल्हे भाठा	480	484				
660	साल्हे भाठा	569	574		ह		
661	सिघौरी	45	45	690	हथलोज	1	1
662	सिकासार	297	297	691	हथोड़ा डीह	434	432
663	सितली जोर	643	646	692	हरदी	173	177
664	सिरी कला	6	6	693	हरदी	321	316
665	सिरी खुर्द	101	100	694	हरदी भाठा	485	487
666	सिवनी	215	216	695	हसौदा	375	375
667	सिहार	44ϕ	440	696	हाटमौहा	284	286
668	सिहार लटी	564	567	697	हातबाय	369	369
669	सीनापाली	611	614	698	हिराबतर	248	248

ALPHABETICAL LIST OF VILLAGES

Sl. No.	Name of village	L.C.No. 1971	L.C.No. 1981	Sl. No.	Name of village	L.C.No. 1971	L.C.No. 1981
1	2	3	4	1	2	3	4

44/1 Baloda Bazar Tahsil

A

1	Achanakpur	156	156
2	Achanakpur	340	339
3	Achanakpur	624	596
4	Achholi	320	319
5	Ahilda	395	394
6	Ahmadpur	444	443
7	Akaltara	25	25
8	Akaltara (F.V.)	109	108
9	Akaltara (F.V.)	654	931
10	Akol	100	99
11	Alda (F V.)	543	904
12	Alesur	167	166
13	Alikud	777	719
14	Amakachhar	814	755
15	Ama Khoha	620	593
16	Amakoni	213	212
17	Amaldiha	419	418
18	Amaldiha	759	699
19	Amal Kunda	355	354
20	Amlidih	105	106
21	Amlidih	757	698
22	Amera	324	323
23	Ameri	223	220
24	Amethi	180	179
25	Amethi	451	447
26	Amgaon (F.V.)	653	930
27	Amlidih	171	170
28	Amlidih	251	250
29	Amlidih	726	670
30	Amlidih	949	889
31	Amodi	741	681
32	Amodi	950	890
33	Amruwa	633	606
34	Arjuni	277	275
35	Arjuni	523	521
36	Arjuni	800	741
37	Arjuni (F.V.)	732	953
38	Asnid	580	554
39	Aurai	528	526
40	Aurasi	252	251
41	Aurethi	52	53
42	Aurethi	83	87

B

43	Bachhaurdih	889	825
44	Bachhera	40	40
45	Badgaon (F.V.)	660	937
46	Baga	549	535
47	Bagbuda	425	424
48	Bagbuduwa	117	11
49	Baghmalla	813	756
50	Baglora	765	706
51	Bagmada	625	597
52	Baigon Dabri	577	553
53	Baijnath	612	585
54	Bai Koni	41	41
55	Bhaisa	71	71
56	Bajarbhatha	398	398
57	Bakla	550	536
58	Bakulahi	127	126
59	Balauda	745	685
60	Balaudi	452	450
61	Balda Kachhar	525	523
62	Balpur	894	835
63	Basbariya	246	245
64	Bamhani	501	499
65	Bamhani	572	550
66	Bamhanidih	14	14

ALPHABETICAL LIST OF VILLAGES

Sl. No.	Name of village	L.C.No. 1971	L.C.No. 1981	Sl. No.	Name of village	L.C.No. 1971	L.C.No. 1981
1	2	3	4	1	2	3	4
			44/1 Baloda Bazar Tahsil				
67	Bamhanidih	138	137	103	Bhadrapali	280	279
68	Bamhanpuri	426	425	104	Bhalesur	231	230
69	Bamhanpuri	917	857	105	Bhalukona	235	234
70	Banahil	773	714	106	Bhalukonha (Singhari)	417	416
71	Bandari	841	778	107	Bhanpur	672	623
72	Bani Khar	681	631	108	Bhadora	539	530
73	Bansabinouri	445	440	109	Bharatpur	125	124
74	Bansankra	45	45	110	Bharatpur	713	659
75	Bansurkali	792	733	111	Bharka(F.V.)	575	917
76	Baphara (F.V.)	559	912	112	Bharsela	284	284
77	Bar (F.V)	656	933	113	Bharsela	371	370
78	Barbaspur	527	525	114	Bharseli Mal.	286	286
79	Barbhatha	828	768	115	Bharseli Ryt.	287	285
80	Barbhatha	763	705	116	Bharuwadih	515	513
81	Barda	385	384	117	Bharuwadih	261	260
82	Bardih	202	200	118	Bhatbhera	206	205
83	Bardih	229	228	119	Bhatgaon	861	798
84	Barekela	524	522	120	Bhathagaon	291	290
85	Bareli	720	668	121	Bhaurid	621	594
86	Barpani	675	626	122	Bhawanipur	503	501
87	Barpali	747	687	123	Bhawargarh	199	197
88	Basin	207	208	124	Bhibhauri (F.V.)	560	913
89	Batgan	495	493	125	Bhinoda	873	812
90	Baya	646	611	126	Bhinodi	904	842
91	Begpali	934	874	127	Bhothadih	249	248
92	Baladula	935	875	128	Bhothai	545	906
93	Belha	258	257	129	Bhothidih	34	34
94	Belha	781	722	130	Bhothidih	121	122
95	Balodi	886	826	131	Bhothidih	194	193
96	Beltikari	838	780	132	Bhothidih	711	657
97	Bemetara	337	336	133	Bijabhat	181	180
98	Bendri	150	149	134	Bijaradih	164	163
99	Benduwa	868	804	135	Bijaradih	519	517
100	Bhadora	707	655	136	Bilaidabri	198	195
101	Bhadra	359	358	137	Bilaigarh	789	730
102	Bhadra	613	576	138	Bilari	578	555

ALPHABETICAL LIST OF VILLAGES

Sl No.	Name of village	L.C.No. 1971	L.C.No. 1981	Sl. No.	Name of village	L.C.No 1971	L.C.No 1981
1	2	3	4	1	2	3	4
			44/1 Baloda Bazar Tahsil				
139	Bilari	683	633	171	Chakraway	1	1
140	Bilaspur	914	854	172	Chamarguda	132	131
141	Bineka	55	55	173	Chamari	184	183
142	Binori	327	326	174	Champa	263	263
143	Bisanpur	821	957	175	Chandan	632	604
144	Bisanpur	785	725	176	Chanderi	39	39
145	Bisrampur	11	11	177	Chandi	215	214
146	Bitkuli	201	201	178	Chandidih	617	588
147	Bitkuli	142	141	179	Chandiya Pathra	5	5
148	Bitkuli	365	363	180	Chandli	129	128
149	Boda	518	516	181	Chandlidih	826	764
150	Boda	815	757	182	Chandranagar	820	761
151	Bodadih	816	758	183	Changari	404	403
152	Bodtara	80	82	184	Chantipali	586	561
153	Bodtara	462	460	185	Charaoti	341	341
154	Bohardih	508	506	186	Charauda	500	498
155	Boirdih	269	269	187	Charauda	590	565
156	Boirdih	232	231	188	Charauda	642	929
157	Boirdih	301	300	189	Charbhatha (F.V.)	893	833
158	Boirdih	927	867	190	Charpali	818	759
159	Boirdih	358	357	191	Cheehrapali	645	610
160	Bolmudi	776	718	192	Chherkadih	239	238
161	Borsi	82	81	193	Chaurenga	33	33
162	Borsi	154	153	194	Chhanchhi	593	567
163	Borsi	168	168	195	Chhapora	790	731
164	Borsi	548	534	196	Chharchhed	594	569
165	Buchipar	23	23	197	Chhata	679	630
166	Budgahan	205	204	198	Chhataldobri	—	956
167	Budgahan	295	293	199	Chhatwan	635	607
		C		200	Chhechhar	602	575
				201	Chhediya	328	327
168	Chachrel	807	748	202	Chherkadih	329	328
169	Chakarwai	588	563	203	Chherkapur	330	329
170	Chakarda	897	837	204	Chhirahi	250	249

ALPHABETICAL LIST OF VILLAGES

Sl. No.	Name of village	L.C.No. 1971	L.C.No. 1981	Sl. No.	Name of village	L.C.No. 1971	L.C.No. 1981
1	2	3	4	1	2	3	4
			44/1 Baloda Bazar Tahsil				
205	Chhirchuwa	925	865	238	Datan	461	459
206	Chhirra	764	704	239	Datrenga	98	97
207	Chhuiha	799	740	240	Datrengi	104	103
208	Chicharda	391	390	241	Datrengi	499	497
209	Chichpol	149	148	242	Dau Bandhan	699	646
210	Chichpol	583	558	243	Dawanbod	24	24
211	Chicholi	266	265	244	Dayalpur	694	643
212	Chicholi	843	783	245	Deogaon	513	511
213	Chikanidih	850	790	246	Deogaon	626	599
214	Chirpota	388	388	247	Deogaon (F.V.)	666	944
215	Chitawar	421	420	248	Deopur (F.V.)	639	926
216	Chorbhatti	919	859	249	Deoraha	768	709
217	Chorhadih	453	453	250	Deoraha	875	818
218	Chorhanawagaon	4	4	251	Deorani	273	273
219	Chuchrangpur	254	255	252	Deori	97	96
220	Chhuiha	345	340	253	Deori	298	297
221	Chhuiha Mal	288	287	254	Deori	441	439
222	Chhuiha Rty	289	288	255	Deori	629	601
223	Churela	839	781	256	Deoridih	15	15
224	Chutehutiya	49	49	257	Deori Kalan	598	572
		D		258	Deori Khurd	591	566
				259	Deorung	630	602
225	Dadajhar	557	910	260	Deosagar	833	773
226	Daldali (F.V.)	530	898	261	Deosundra	464	462
227	Daldoli (F.V.)	725	951	262	Deradih	740	682
228	Dama Kheda	37	37	263	Dewarbod	706	654
229	Damru	353	352	264	Dhabadih	28	30
230	Darchura	31	31	265	Dhabadih	86	83
231	Darra	587	562	266	Dhabadih	304	302
232	Darra	736	678	267	Dhabadih	430	429
233	Darra	811	753	268	Dhabadih	312	312
234	Darri	721	669	269	Dhanalpur	743	679
235	Durumgarh	837	779	270	Dhamani	437	438
236	Dasarma	317	314	271	Dhamanpura (F.V.)	637	924
237	Datan	438	435	272	Dhana	852	792

ALPHABETICAL LIST OF VILLAGES

Sl. No.	Name of village	L.C.No. 1971	L.C.No. 1981	Sl. No.	Name of village	L.C.No 1971	L.C.No 1981
1	2	3	4	1	2	3	4
			44/1 Baloda Bazar Tahsil				
273	Dhaneli	130	129	308	Donajhar	536	527
274	Dhandhani	268	267	309	Dond (F.V.)	529	897
275	Dhandhani	942	883	310	Dongaridih	414	413
276	Dhandhani	386	385	311	Dongariya	63	63
277	Dhangaon	363	362	312	Dongra	412	412
278	Dhangaon	880	819	313	Doto	830	772
279	Dhanora	931	871	314	Dotopar	367	365
280	Dhonsir	803	744	315	Dourenga	18	18
281	Dharasiv	429	428	316	Duldula	46	46
282	Dharasiv	823	765	317	Dullapur	835	775
283	Dharjara	954	894	318	Dumarpali	649	614
284	Dhaurabhatha	85	84	319	Durug	932	872
285	Dhaurabhatha	126	125	320	Durumgarh	939	880
286	Dhaurabhata	368	367				
287	Dhaurabhatha	497	496		**F**		
288	Dhaurabhatha	569	549	321	Fulwari	247	246
289	Dhaurabhatha	692	641				
290	Dhaurabhatha	923	862		**G**		
291	Dhaurabhatha	381	380				
292	Dhawai	293	292	322	Gabaud	485	483
293	Dheba (F.V.)	663	941	323	Gabaud (F.V.)	659	936
294	Dhebi (F.V.)	664	942	324	Gadadih	87	85
295	Dhekuna	9	10	325	Gada Kusmi	484	482
296	Dhiwanpuri	29	29	326	Gadapali	909	849
297	Dhobani	38	38	327	Gadapali	930	870
298	Dhobani	944	884	328	Gadhour	376	375
299	Dhobanidih	863	807	329	Gaitra	292	291
300	Dhodha	66	66	330	Gaitra	507	505
301	Dhodhanidih	204	203	331	Gajardih(F.V.)	688	945
302	Dhurbandha	157	154	332	Gandabhata	253	252
303	Diggi	192	190	333	Ganeshpur	12	12
304	Diwanpur	796	736	334	Gangai	400	399
305	Dogaiyabhatha	857	797	335	Gangori	924	864
306	Dokaridih	824	766	336	Gangori Tanda	860	801
307	Domuhani	783	724	337	Gangwa alias Amlidih	401	400

ALPHABETICAL LIST OF VILLAGES

Sl. No.	Name of village	L.C. No. 1971	L.C. No. 1981	Sl. No.	Name of village	L.C. No. 1971	L.C. No. 1981
1	2	3	4	1	2	3	4
			44/1 Baloda Bazar Tahsil				
338	Gadahidih	378	377	374	Gudaghat	120	119
339	Gardih	696	645	375	Gudeliya	147	146
340	Gadhabhatha	851	791	376	Guma	256	254
341	Gatapara	321	320	377	Gurdi	187	188
342	Gedpali	806	747	378	Gurra	185	184
343	Ghatmaduwa	752	693	379	Gwali	849	789
344	Ghirghol	466	464				
345	Ghirghol (F.V.)	544	905		H		
346	Ghoghara	920	860				
347	Ghoghari	921	861	380	Hardi (F.V.)	658	935
348	Ghotiya	469	467	381	Hardi	878	816
349	Ghughuwadih	59	59	382	Hardi	953	893
350	Ghulghul	370	369	383	Hardi (Singhari)	418	417
351	Ghutikona	812	754	384	Harinbhatta	510	508
352	Gidhauri	751	692	385	Hasda	158	157
353	Gidhpuri	516	514	386	Hasuwa	744	688
354	Gidhpuri (F.V.)	641	928	387	Hathband	65	65
355	Gindola	383	382	388	Hatoud	570	552
356	Gindola(F.V.)	708	948	389	Hiranbhatha	42	42
357	Giroud	730	674	390	Hirmi	225	226
358	G rra	472	470				
359	Girsa	865	809		J		
360	Girwani	844	786				
361	Gitkera	260	258	391	Jaiipur	883	827
362	Goda	471	468	392	Jamdih	424	423
363	Godhi	111	111	393	Jamgahan	842	782
364	Godhi	172	171	394	Jamnar	825	763
365	GodKhapari	316	316	395	Jan nardih	928	868
366	Gogiya	182	182	396	Janla	197	196
367	Golajhar	631	603	397	Janglor	493	491
368	Gondli	794	738	398	Jara	240	239
369	Gopalpur	870	811	399	Jaraud	209	206
370	Gorwa	778	720	400	Jarhagaon	106	105
371	Gordha	589	564	401	Jaroud	189	187
372	Gobindban	788	727	402	Jarwe	483	481
373	Gudagarh	561	914				

ALPHABETICAL LIST OF VILLAGES

Sl. No.	Name of village	L.C.No. 1971	L.C.No. 1981	Sl. No.	Name of village	L.C.No 1971	L.C.No 1981
1	2	3	4	1	2	3	4

44/1 Baloda Bazar Tahsil

403	Jeoradei	832	771	435	Kanakot	446	444
404	Jethani	179	178	436	Kanji	336	335
405	Jhabadi	611	583	437	Karbadabri	703	648
406	Jhalpani	574	916	438	Karda	411	410
407	Jharnidih	802	743	439	Kareli	73	73
408	Jhipan	218	217	440	Karhi	137	136
409	Jhiriya	60	60	441	Karhi	214	213
410	Jhonka	305	304	442	Karhul	6	6
411	Jhumka	903	844	443	Kari	384	383
412	Jhumarpali	858	799	444	Karipat	798	739
413	Jogesara	918	858	445	Kariyahar	700	649
414	Jogidipa	805	746	446	Karmada	290	289
415	Jogidipa	916	856	447	Karmadih	267	266
416	Jora	856	796	448	Karmandi	854	794
417	Joradabri	440	896	449	Karmel	676	627
418	Jorapali	885	829	450	Karnapali	879	817
419	Juda	393	392	451	Karrachikhla	701	650
420	Junwani	502	500	452	Kasahidih	226	224
421	Junwani	514	512	453	Kasdol	582	557
422	Junwani	877	815	454	Kasiyara	390	389
423	Jogiya Bheetha	857	797	455	Katagi	614	590
				456	Kaudiya	494	492
	K			457	Kauhabahara	532	900
				458	Kauhanjunwani	684	634
424	Kachlon	47	48	459	Kauwadih	325	324
425	Kachonda	936	876	460	Kauwadih	490	489
426	Kadar	107	106	461	Kauwatal	718	666
427	Kaduwajhar (F.V.)	556	909	462	Karhi (Adhbandh)	35	36
428	Kailashgarh	—	895	463	Kodiya Khar	892	831
429	Kaitha	772	713	464	Kesda	62	61
430	Kaithi	93	93	465	Kesla	478	476
431	Kukadiya	459	457	466	Kesdabri	303	303
432	Kalmidadar	687	637	467	Kesla	141	140
433	Kalmidih	162	161	468	Kesla	323	322
434	Kanta	58	58	469	Kesli	70	70

ALPHABETICAL LIST OF VILLAGES

Sl. No.	Name of village	L.C. No. 1971	L.C. No. 1981	Sl. No.	Name of village	L.C. No. 1971	L.C. No. 1981
1	2	3	4	1	2	3	4
			44/1 Baloda Bazar Tahsil				
470	Kesli	191	192	505	Khapri	243	241
471	Khainda	362	361	506	Khapri	346	345
472	Khaira	143	142	507	Khapri	456	454
473	Khaira	432	432	508	Khapri	504	502
474	Khaira	448	446	509	Khapridih	756	697
475	Khaira	479	477	510	Khapridih	876	820
476	Khaira	526	524	511	Khapri (Halwai)	344	344
477	Khaira	613	586	512	Kharcha	352	351
478	Khaira	674	625	513	Khargadih	77	76
479	Khairghat	43	43	514	Kharha	571	551
480	Khairghata	343	343	515	Kharri	579	556
481	Khairi	153	152	516	Khartara	482	480
482	Khairi	170	169	517	Kharwe	562	542
483	Khairi	339	338	518	Khatiyapati	364	364
484	Khairi	436	437	519	Khilora	75	75
485	Khairjhiti	801	742	520	Khainda	431	430
486	Khairtal	276	277	521	Khokhali	88	86
487	Khairawadih	450	449	522	Kholwa	92	91
488	Khairawardih	311	310	523	Khosda (F.V.)	709	949
489	Khairwari	203	202	524	Khudmudi	554	540
490	Khajuri	300	299	525	Khurdarha	809	750
491	Khajuri	787	729	526	Khursula	702	651
492	Khamhardih	389	387	527	Kirwai	36	35
493	Khamhariya	186	185	528	Kisda	945	885
494	Khamhariya	265	264	529	Kodapar	90	89
495	Khamhariya	319	318	530	Kodawa	118	117
496	Khamhariya	406	405	531	Kodawa	476	474
497	Khamhariya	871	810	532	Kohraud	427	426
498	Khanduwa	50	50	533	Kokadi	310	309
499	Khapradih	165	164	534	Koliha	16	16
500	Khapradih	217	216	535	Koliha (Bagbuda)	422	422
501	Khapradih	750	691	536	Koliyari	296	295
502	Khapri	123	120	537	Konari	373	372
503	Khapri	144	143	538	Koni	116	115
504	Khapri	193	191	539	Korda	396	395

ALPHABETICAL LIST OF VILLAGES

Sl No.	Name of village	L.C.No. 1971	L.C.No. 1981	Sl. No.	Name of village	L.C.No 1971	L.C.No 1981
1	2	3	4	1	2	3	4
	44/1 Baloda Bazar Tahsil						
540	Korkoti	710	656		**L**		
541	Korradih	—	955				
542	Kosamkunda	882	822	575	Lachchhanpur	145	144
543	Kosamsara	568	548	576	Lachchhanpur (Dhelki)	379	378
544	Kosmanda	156	155	577	Lahaud	382	381
545	Kosmanda	332	331	578	Lakhauridih	887	823
546	Kosmandi	322	321	579	Lalpur	135	134
547	Kospali	808	749	580	Lamti	112	110
548	Kot	592	568	581	Lanja	54	54
549	Kot	734	675	582	Lankahuda	938	878
550	Kot	895	834	583	Lariya	443	442
551	Kodawa	908	848	584	Lata	410	409
552	Kothari (F.V.)	573	915	585	Latadadar	—	938
553	Kotiyadih	727	671	586	Latera	491	488
554	Kotmi	102	101	587	Latuwa	309	308
555	Koyda	402	401	588	Lawan	420	419
556	Kuchi	509	507	589	Lawanband	366	366
557	Kukara Chunda	74	74	590	Lawar	76	77
558	Kukardi	282	281	591	Lewai	108	107
559	Kukari Kona (F.V.)	595	920	592	Limahi	353	332
560	Kukda	152	151	593	Limtara	8	8
561	Kukda	468	466	594	Lohari	195	194
562	Kulipota	19	19	595	Loridih(F.V.)	655	932
563	Kumhari	428	427	596	Lukapara	786	728
564	Kumhari	628	600				
565	Kumhari	754	695		**M**		
566	Kumhar Khan	103	102				
567	Kurkundi	555	541	597	Machabhat	21	21
568	Kurkuti	647	612	598	Madhai Bhatha	900	840
569	Kurmajhar	686	638	599	Madhar	44	44
570	Kusbhatha	670	621	600	Madhuban	159	158
571	Kushgarh	671	622	601	Madhuban Kalan	845	787
572	Kusmi	467	465	602	Madhuban Khurd	866	806
573	Kusumsara	644	609	603	Madkada	609	581
574	Kuthraud	221	221	604	Madkadi	761	702

ALPHABETICAL LIST OF VILLAGES

Sl. No	Name of village	L.C.No. 1971	L.C.No. 1981	Sl. No.	Name of village	L.C.No. 1971	L.C.No. 1981
1	2	3	4	1	2	3	4
	44/1 Baloda Bazar Tahsil						
605	Madwa	729	673	639	Mirchid	769	710
606	Magar Chaba	334	333	640	Mirgi	176	176
607	Magardarha Kalan	685	635	641	Misrandih	356	355
608	Magardarha Khurd	680	636	642	Mohan	517	515
609	Magarwara	278	276	643	Mohbhatha	78	78
610	Mahkoni (F.V.)	724	950	644	Mohda (F.V.)	661	939
611	Mahraji (F.V.)	731	952	645	Mohgaon	512	510
612	Mahuldih	782	723	646	Mohra	230	229
613	Majgaon	81	80	647	Mohtara	306	305
614	Malda	606	579	648	Mohtara	375	374
615	Maldi	274	272	649	Mohtara	585	560
616	Maldi	608	584	650	Mohtara	748	690
617	Maldi	766	707	651	Mohtara	899	839
618	Malidih	564	544	652	Mohtara	946	882
619	Mallin	374	373	653	Mopaki	122	123
620	Malpuri	520	518	654	Mopar	275	274
621	Maluha	690	639	655	Mopka	128	127
622	Manakoni	735	677	656	Motipur	619	592
623	Mandalpur	955	958	657	Motiyaridih	26	26
624	Mandeep	668	619	658	Muchhmalda	905	845
625	Mandhar Kalan	32	32	659	Mudhipar	89	88
626	Manik Chouri	27	28	660	Mudhipar	281	180
627	Manohara	30	27	661	Mudipar	541	532
628	Manpasar	947	887	662	Mudiyadih	338	337
629	Marda	407	406	663	Mudiyadih	439	436
630	Marrakona	13	13	664	Mudiyadih	599	571
631	Matiya	210	209	665	Mudkatta	817	751
632	Matiya	728	672	666	Mudpar	196	198
633	Matwari	486	484	667	Mudpar	480	478
634	Mauhadih	716	662	668	Mudpar	607	580
635	Medh	347	348	669	Mudpar	770	711
636	Medkula (F.V.)	640	927	670	Mudpar	913	853
637	Medra	113	112	671	Mudpar (F.V.)	535	903
638	Mekari	140	139	672	Mupda	387	386
				673	Murumdih	531	899

ALPHABETICAL LIST OF VILLAGES

Sl No.	Name of village	L.C.No. 1971	L.C.No. 1981	Sl. No.	Name of village	L.C.No 1971	L.C.No 1981
1	2	3	4	1	2	3	4
	44/1 Baloda Bazar Tahsil						
674	Musuwadih	56	56		**O**		
675	Musuwadih	236	235				
676	Musuwathodi	351	350	705	Odan	496	494
				706	Oteband	136	135
	N			707	Otgaon	853	793
					P		
677	Nagarda	669	620	708	Pachari	774	715
678	Nagarda	779	717	709	Pachpedi	941	881
679	Nageda	682	632	710	Pachpedi (F.V)	596	921
680	Nagedi	677	628	711	Padadah	534	902
681	Naktidih	836	776	712	Padkidih	216	215
682	Nandaniya	551	537	713	Pahanda	315	315
683	Narayanpur	566	546	714	Pahanda	434	433
684	Nardha	722	664	715	Pahanda	458	456
685	Nareshnagar	946	886	716	Pahara	755	696
686	Nawadih (F.V.)	638	925	717	Paijani	392	391
687	Nawagaon	57	57	718	Pairaguda	538	529
688	Nawagaon	174	173	719	Palser	403	402
689	Nawagaon	455	452	720	Pakrid	643	608
690	Nawagaon (F.V.)	576	918	721	Palari	457	455
691	Nawapara	200	199	722	Panderi	224	223
692	Nawapara	565	545	723	Pandripali	890	830
693	Nawapara	742	680	724	Pandripali	793	734
694	Nawapara	795	735	725	Pandriya	397	396
695	Nawapara	874	814	726	Pangaon	369	368
696	Nawapara	350	349	727	Paragaon	299	298
697	Nawapara(F.V.)	657	934	728	Parsabhadar	283	282
698	Nawrangpur	723	665	729	Parasadih	259	259
699	Newari	248	247	730	Paraswani	163	160
700	Newdha	68	67	731	Paraswani	101	100
701	Nimtari	715	661	732	Paraswani	228	227
702	Nipaniya	119	118	733	Paraswani	244	243
703	Nithora	678	629	734	Parsabhandar	342	342
704	Noharpali	834	774	735	Parsada	552	538

ALPHABETICAL LIST OF VILLAGES

Sl. No	Name of village	L.C.No. 1971	L.C.No. 1981	Sl. No.	Name of village	L.C.No. 1971	L.C.No. 1981
1	2	3	4	1	2	3	4
			44/1 Baloda Bazar Tahsil				
736	Parsadih	771	712	771	Puran	314	313
737	Parsadih	178	177	772	Purena	294	294
738	Parsadih	394	393	773	Purena Khapri	318	317
739	Parsapali	415	414	774	Purgaon	712	658
740	Parsapali	695	644	775	Putpura	537	528
741	Pasid	133	132				
742	Patan	148	147		R		
743	Patharchuwa	234	233				
744	Patharidih	473	471	776	Raikona	926	866
745	Pathariya	784	726	777	Rajadhar	169	167
746	Pathariya	131	130	778	Rajpur	110	109
747	Pausari	262	262	779	Rajpur	139	138
748	Pausari	285	283	780	Ramdaiya	146	145
749	Pawani	767	708	781	Rampur	134	133
750	Pendraband	896	836	782	Rampur	331	330
751	Pendri	91	90	783	Rampur	698	647
752	Pharhada	211	210	784	Rampur	738	684
753	Phundardih	227	225	785	Rampur (F.V.)	665	943
754	Phundardih	233	232	786	Ramtala	704	652
755	Pikari	695	578	787	Rangora	648	613
756	Pikari	627	598	788	Rani Mohtara	584	559
757	Pikaripali	910	850	789	Rankot	819	760
758	Piparahi	271	270	790	Raseda	348	346
759	Piparbhauna	867	803	791	Rasedi	349	347
760	Piparbhauna	933	873	792	Rasouta	326	325
761	Piparchhedi	540	531	793	Rawan	220	219
762	Pipardih	951	891	794	Rawan	279	278
763	Pipardula	906	846	795	Rawan (F.V.)	662	940
764	Pirda	810	752	796	Raweli	219	218
765	Pisid	618	591	797	Rikotar	827	767
766	Pondi (F.V.)	581	919	798	Rengabod	22	22
767	Pousari	69	69	799	Rengadih	237	236
768	Pousari	151	150	800	Rewadih	506	504
769	Pousari	52	53	801	Rewadih	522	520
770	Puleni	753	694	802	Rewa Sarar	521	519

ALPHABETICAL LIST OF VILLAGES

Sl No.	Name of village	L.C.No. 1971	L.C.No. 1981	Sl. No.	Name of village	L.C.No 1971	L.C.No 1981
1	2	3	4	1	2	3	4
			44/1 Baloda Bazar Tahsil				
803	Riko Kalan	652	617	838	Sarkipar	270	268
804	Riko Khurd	651	616	839	Sarmandi	855	795
805	Ringni	61	61	840	Sarra	465	463
806	Risada	313	311	841	Sarseni	255	253
807	Rohansi	447	445	842	Sarsinwa	907	847
808	Rohina	862	802	843	Sarwa	601	573
809	Rohra	20	20	844	Sarwani	615	589
810	Runjhuni	650	615	845	Sasaha	475	473
	S			846	Sel	616	587
				847	Semara	746	686
811	Sabar	600	574	848	Semaradih	115	114
812	Sahda	492	490	849	Semariya	96	95
813	Saiha	257	256	850	Semariya	183	181
814	Saihabhata alias Salihabhatha	547	908	851	Semariya	405	404
815	Sajapali	922	863	852	Semariya	498	495
816	Sakari	477	475	853	Semariya	563	543
817	Saklor	222	222	854	Semariya	872	815
818	Sakrapali	948	888	855	Semharadih	238	237
819	Sakri	72	72	856	Semharadih	272	271
820	Sakri	335	334	857	Semharadih	361	360
821	Sakri	460	458	858	Semharadih	791	732
822	Sakri	17	17	859	Semharadih	831	770
823	Salhewana	888	824	860	Sendri	166	165
824	Saliha	691	640	861	Senduras	901	841
825	Saliha	846	784	862	Shankarnagar	937	877
826	Saloni	297	296	863	Shitalpur	902	843
827	Saloni	435	434	864	Silwa	124	121
828	Saloni Kalan	848	788	865	Simga	51	51
829	Saloni Khurd	847	785	866	Singarpur	114	113
830	Sandi	481	479	867	Singhari	416	415
831	Sanjarinawagaon	10	9	868	Singhi Chuwa	829	769
832	Saradih	242	242	869	Singhitar	717	663
833	Saraipali (F.V.)	689	946	870	Singhora	470	469
834	Sarawadih	423	421	871	Sinodha	190	189
835	Sardhabhatha	898	838	872	Sinodha	604	577
836	Sarkhor	399	397	873	Siriyadih	409	408
837	Sarkipar	241	240	874	Sirmal (F V.)	697	947
				875	Sirsahi	372	371

ALPHABETICAL LIST OF VILLAGES

Sl. No.	Name of village	L.C.No. 1971	L.C.No. 1981	Sl. No.	Name of village	L.C.No. 1971	L.C.No. 1981
1	2	3	4	1	2	3	4

44/1 Baloda Bazar Tahsil

876	Sisdeori	489	487	909	Tarasiw	354	353
877	Sitapar	64	65	910	Tarenga	94	92
878	Sitapar	442	441	911	Tarponga	7	7
879	Sohagpur	943	879	912	Tata	915	855
880	Sonadih	302	301	913	Tatajhar (F.V.)	533	909
881	Sonadula	762	703	914	Tedhibhadra	859	800
882	Sonaidih	597	570	915	Tehka	160	159
883	Sona Khan	622	595	916	Tekari	212	211
884	Sonbarsa	188	186	917	Telasi	511	509
885	Soniyadih	775	716	918	Temari	449	448
886	Soniyadih	864	808	919	Temari	567	547
887	Sonpur	673	624	920	Tendubhatha	48	48
888	Sonpuri	307	306	921	Tendubhatha	911	851
889	Sudhela	357	356	922	Tenduchuwa(F.V.)	636	923
890	Sudheli	360	359	923	Tendudarha	929	869
891	Suhela	208	207	924	Tendumudi	780	721
892	Sukala Bhata	308	307	925	Tenduwa	869	805
893	Sukda	542	533	926	Tengna Kachhar	804	745
894	Sukhari	634	605	927	Thakurdaiya	760	701
895	Sakli	719	667	928	Thakurdiya	822	762
896	Suma	95	94	929	Thakurdiya	553	539
897	Sundrawan	488	486	930	Tharakpur	840	777
898	Sundri	474	472	931	Thargaon	667	618
899	Sundri	487	485	932	Tharhidih	610	582
900	Sunsuniya	408	407	933	Thelki	264	261
901	Surajpura	99	98	934	Thelki	380	379
902	Surguli	693	642	935	Tihalipali	891	832
903	Surkhi	161	162	936	Tikuliya	79	79
904	Surwai (F.V.)	546	907	937	Tila	463	461
905	Sutiurkuli	797	737	938	Tilaipali	912	852
				939	Tilda	377	376
	T			940	Tilda Bandha	245	244
				941	Tilda (Korda)	413	411
906	Tadapara	705	653	942	Tipawan	454	451
907	Taldadar(F.V.)	623	922	943	Tiprung	733	676
908	Tamori	550	305	944	Tonatar	175	174

ALPHABETICAL LIST OF VILLAGES

Sl No.	Name of village	L.C.No. 1971	L.C.No. 1981	Sl. No.	Name of village	L.C.No 1971	L.C.No 1981
1	2	3	4	1	2	3	4
	44/1 Baloda Bazar Tahsil						
945	Topa	173	172	954	Turma	433	431
946	Tora	2	2	955	Turturiya	558	911
947	Touladih	714	660				
948	Toulidih	881	821		U		
949	Tulsi	3	3				
950	Tundari	758	700	956	Udela	67	68
951	Tundra	749	689	957	Uprani (F.V.)	737	954
952	Turkindih	739	683	958	Udkakan	884	828
953	Turma	177	175				
	44/2 Raipur Tahsil						
	A			21	Amner	445	437
				22	Amodi	159	157
1	Abhanpur	443	434	23	Amsena	158	156
2	Achholi	142	141	24	Asouda	111	110
3	Achholi	336	335	25	Atari	351	349
4	Adsena	108	106				
5	Akoli	293	290		B		
6	Akoli	313	310	26	Badgaon	260	256
7	Akoldih (Khapari)	274	273	27	Bahanakadi	271	268
8	Akoli Kalan	193	193	28	Baheradih	65	63
9	Akoli Kalan	486	478	29	Bahesar	33	33
10	Akoli Khurd	192	188	30	Bahesar	331	328
11	Akoli Khurd	485	477	31	Baihar	209	207
12	Alda	53	51	32	Bakatra	258	253
13	Alekhuta	522	516	33	Baktara	447	439
14	Alesur	74	74	34	Balodi Khurd	5	5
15	Amadi	414	405	35	Bana	187	183
16	Amaseoni	377	368	36	Bana	345	342
17	Ameri	221	218	37	Bancharauda	495	486
18	Amethi	199	199	38	Bangoli	104	102
19	Amlidih	391	380	39	Banjari	468	458
20	Amlitalab	99	97	40	Banarsi	171	168

ALPHABETICAL LIST OF VILLAGES

Sl. No.	Name of village	L.C.No. 1971	L.C.No. 1981	Sl. No.	Name of village	L.C.No. 1971	L.C.No. 1981
1	2	3	4	1	2	3	4
			44/2 Raipur Tahsil				
41	Banarsi	396	387	76	Bhibhauri	64	62
42	Baratnara	301	298	77	Bhilai	487	476
43	Barauda	247	246	78	Bhiloni	60	58
44	Barauda	325	322	79	Bhothli	196	194
45	Barbanda	316	314	80	Bhothidih	507	497
46	Barbhata	478	470	81	Bhumiya	2	2
47	Barchha	215	212	82	Bhurka	505	495
48	Bardih	79	78	83	Bhurkoni	324	320
49	Baronda	105	104	84	Bhursuda	21	19
50	Bartori	34	34	85	Biladi	15	16
51	Bartori	96	94	86	Birbira	475	466
52	Belar	431	422	87	Birgaon	342	339
53	Belbhatha	438	429	88	Biroda	448	440
54	Beldor Seoni	122	120	89	Bithiya	112	109
55	Beltukri	123	121	90	Bodra	208	204
56	Bemta	1	1	91	Bohardih	191	187
57	Bendri	340	337	92	Boirjhiti	51	48
58	Bendri	451	443	93	Boria Kalan	399	390
59	Benidih	204	201	94	Boria Khurd	401	392
60	Bhadaha	115	115	95	Borid	483	473
61	Bhainsa	145	142	96	Barjhara	343	340
62	Bhaismuda	297	296	97	Budeni	116	112
63	Bhaismudi	150	147	98	Budera	126	123
64	Bhalera	496	487	99	Budgahan	120	117
65	Bhandar	151	152				
66	Bhanpuri	368	363		C		
67	Bhansoj	216	213				
68	Bharenga	426	417	100	Chakwe	179	176
69	Bharuadih Kalan	73	70	101	Chandkhuri	262	259
70	Bharuadih Khurd	72	71	102	Chandnidih	332	350
71	Bhatgaon	398	389	103	Changora Bhata	359	355
72	Bhatgaon	425	416	104	Changori	62	60
73	Bhathagaon	361	356	105	Chanpa	50	49
74	Bhejridih	130	127	106	Chanpajhar	509	501
75	Bherwa	296	293	107	Chaprid	170	170

ALPHABETICAL LIST OF VILLAGES

Sl No.	Name of village	L.C.No. 1971	L.C.No. 1981	Sl. No.	Name of village	L.C.No 1971	L.C.No 1981
1	2	3	4	1	2	3	4
			44/2 Raipur Tahsil				
108	Charauda	480	472	141	Dhamani	236	233
109	Charoda	307	303	142	Dhaneli	328	326
110	Chataud	275	271	143	Dhaneli	400	391
111	Cheriya	466	457	144	Dhansuli	102	100
112	Chhachhan Pahni	63	61	145	Dhansuli	270	267
113	Chhachhan Pairi	409	402	146	Dharampura	395	384
114	Chhanta	531	524	147	Dharsiwa	305	304
115	Chhapora	41	38	148	Dhaura Bhatha	160	158
116	Chhapora	323	319	149	Dhobbhatti	157	155
117	Chhataud	37	35	150	Dhondara	418	410
118	Chhatauna	253	251	151	Dhusera	453	444
119	Chhatera	494	483	152	Dighari	220	217
120	Chhatouna	189	190	153	Doma	407	398
121	Chhediya	77	75	154	Doma	501	492
122	Chicha	248	245	155	Donde Kalan	320	318
123	Chicholi	87	85	156	Donde Khurd	321	316
124	Chikhli	163	159	157	Dongitarai	528	520
125	Chikhli	333	330	158	Dulna	540	530
126	Chingaria	134	133	159	Dumartarai	393	386
127	Chipridih	538	529	160	Dumha	153	150
128	Chorbhatti	180	180	161	Dunda	404	393
129	Chorhadih	214	214	162	Dungania	357	354
		D				F	
130	Dadarjhori	526	517	163	Farjouda	188	189
131	Daldalseoni	373	365	164	Farhada	119	118
132	Darba	256	252	165	Fundhar	392	381
133	Datrenga	406	396				
134	Deoda	477	467			G	
135	Deogaon	98	96				
136	Deopuri	390	383	166	Gaitara	91	88
137	Deori	40	39	167	Ganiyari	107	105
138	Deori	195	192	168	Ganod	473	464
139	Deori	294	292	169	Gatapar	439	430
140	Deortilda	147	144	170	Gaurbhath	498	488

ALPHABETICAL LIST OF VILLAGES

Sl. No.	Name of village	L.C.No. 1971	L.C.No. 1981	Sl. No.	Name of village	L.C.No. 1971	L.C.No. 1981
1	2	3	4	1	2	3	4
			44/2 Raipur Tahsil				
171	Gaur Kheda	69	67		J		
172	Ghiwara	125	124				
173	Ghont	185	184	202	Jalso	28	26
174	Ghont	530	523	203	Jamgao	525	513
175	Ghorbhatli	144	143	204	Janjgira	93	91
176	Ghorbhatti	503	494	205	Jaraud	202	197
177	Ghulghul	39	37	206	Jaraud	230	226
178	Ghumrabhatha	210	205	207	Jarauda	279	276
179	Gidhauri	314	311	208	Jarway alias Hirapur	353	348
180	Gidhawa	493	484	209	Jaunda	513	503
181	Giraud	329	327	210	Jaundi	510	500
182	Girhola	463	455	211	Jawa	263	260
183	Godhi	259	258	212	Jawai Bandha	524	514
184	Godhi	309	306	213	Jhanj	245	241
185	Gogaon	364	360	214	Jhanki	462	452
186	Goinda	489	482	215	Jora	383	374
187	Gomchi	348	344	216	Jota	22	20
188	Gondwara	369	362	217	Jugesar	268	265
189	Gotiyardih	444	435	218	Julum	410	400
190	Gudguda	198	196				
191	Gujara	10	11		K		
192	Gujara	232	231				
193	Gukhera	194	191	219	Kachana	378	369
194	Gulla	197	195	220	Kagdehi	167	167
195	Guma	184	182	221	Kalai	200	200
196	Guma	347	345	222	Kandul	403	395
				223	Kanhera	417	408
	H			224	Kanheri	337	333
				225	Kanki	127	129
197	Hardi	166	165	226	Kanthathi	402	394
198	Hasada	437	428	227	Kapasada	308	305
199	Hatband	25	23	228	Kara	346	343
200	Hatband	350	347	229	Karhi	218	216
				230	Karma	143	140
	I			231	Karmandi	165	164
201	Ilda	118	116				

ALPHABETICAL LIST OF VILLAGES

Sl. No.	Name of village	L.C.No. 1971	L.C.No. 1981	Sl. No.	Name of village	L.C.No 1971	L.C.No 1981
1	2	3	4	1	2	3	4
			44/2 Raipur Tahsil				
232	Kathiya	67	66	267	Kirna	27	25
233	Kathiya	472	463	268	Kodapar	156	154
234	Kathiya	223	219	269	Kodawa	94	92
235	Kaya Bandha	244	239	270	Kohka	44	42
236	Kendri	458	450	271	Kolar	420	412
237	Keoradih	124	122	272	Koliyari	512	505
238	Keotara	66	64	273	Konari	31	28
239	Kesla	83	81	274	Kopedih	428	420
240	Kesala	173	172	275	Korasi	149	148
241	Khairkhunt	4	6	276	Kosam Khuta	476	469
242	Khamhria	32	30	277	Kosrangi	146	146
243	Khamhria	228	223	278	Kota	43	41
244	Khamtarai	201	198	279	Kotarabhantha	238	234
245	Khamtarai	370	364	280	Kotni	237	235
246	Khanduwa	460	451	281	Kuhera	239	236
247	Khauna	100	98	282	Kukara	211	210
248	Khapradih	56	56	283	Kukera	289	287
249	Khapri	90	89	284	Kulipoto	154	151
250	Khapri	183	181	285	Kumhari	132	130
251	Khapari	246	243	286	Kumhari	334	331
252	Khapari	492	485	287	Kumhari	497	490
253	Khaparidih	133	134	288	Kundru	29	27
254	Khapari Kalan	45	43	289	Kunda	222	221
255	Khapari Khurd	46	45	290	Kura	300	297
256	Kharkharadih	469	460	291	Kurra	535	526
257	Kharora	82	80	292	Kurra	103	101
258	Khatti	415	407	293	Kurra	463	459
259	Khauli	219	215	294	Kurud	161	162
260	Khaulidabari	88	87	295	Kurud	252	249
261	Khilora	450	442	296	Kusmund	168	163
262	Khola	523	515	297	Kutela	162	161
263	Khorapa	422	413	298	Kutesar	261	257
264	Khorsi	137	138	299	Kuthrel	290	288
265	Khudmudi	42	40		L		
266	Khuteri	255	254	300	Labhandih	388	378

ALPHABETICAL LIST OF VILLAGES

Sl. No.	Name of village	L.C.No. 1971	L.C.No. 1981	Sl. No.	Name of village	L.C.No. 1971	L.C.No. 1981
1	2	3	4	1	2	3	4
			44/2 Raipur Tahsil				
301	Lakhana	511	502	333	Mohgaon	48	46
302	Lakhana	3	3	334	Mohmela	164	160
303	Lakholi	484	474	335	Mohrenga	89	86
304	Lalpur	318	317	336	Mokhala	481	471
305	Lamkeni	427	415	337	Mokhetara	502	491
306	Lanja	141	136	338	Motimpur Kalan	136	132
307	Lingadih	488	479	339	Motimpur Khurd	80	76
				340	Mauhagaon	287	283
	M			341	Mowa	375	367
				342	Mudara	412	403
308	Madadih	131	128	343	Mudpar	86	83
309	Madhaipur	135	131	344	Mudpar	461	453
310	Madhi	95	93	345	Mujgahan	408	399
311	Majitaha	140	137	346	Mungesar	266	263
312	Malaud	286	284	347	Mungi	277	274
313	Malidih	217	211	348	Munrethi	267	264
314	Mana	397	388	349	Munrethi	303	300
315	Mandhar	327	323	350	Mura	101	99
316	Mandirhasand	250	247	351	Murra	299	295
317	Mandlor	516	506				
318	Mangasa	285	281		N		
319	Manhora	295	291				
320	Manikchauri	436	427	352	Nagargaon	311	308
321	Manpur	52	50	353	Nagpura	265	262
322	Math	84	82	354	Nahanachandi	432	423
323	Mathpurena	360	357	355	Nahardih	78	77
324	Matiya	139	139	356	Nakata	254	250
325	Matiya	319	315	357	Nakati	58	55
326	Matiyadih	110	108	358	Nakat	385	376
327	Meharsakha	291	286	359	Nakatikhapari	30	29
328	Mohada	9	9	360	Nakatikumhari	68	65
329	Mohadi	47	44	361	Nara	212	208
330	Mohadi	109	107	362	Nardaha	272	270
331	Mohadi	312	307	363	Nariyara	474	465
332	Mohadi	433	425	364	Nawagaon Parsatti	243	242

ALPHABETICAL LIST OF VILLAGES

Sl. No.	Name of village	L.C.No. 1971	L.C.No. 1981	Sl. No.	Name of village	L.C.No. 1971	L.C.No. 1981
1	2	3	4	1	2	3	4
					44/2 Raipur Tahsil		
365	Nawagaon	257	255	394	Paraswani	148	145
366	Nawagaon	471	462	395	Paraswani	182	177
367	Nawagaon	514	504	396	Parsada	20	18
368	Nawagaon	121	119	397	Parsada	59	54
369	Nayakbandha	442	433	398	Parsada	128	125
370	Neurdih	315	313	399	Parsada	175	174
371	Nilja	281	278	400	Parsada	178	179
372	Nimara	338	234	401	Parsada	233	229
373	Nimora	454	445	402	Parsada	416	406
374	Ninwa	26	24	403	Parsada	532	521
375	Nisda	490	481	404	Parsatti	190	186
				405	Parsatti	455	446
	O			406	Parsulidih	424	418
				407	Parsulidih (Tekari)	322	321
376	Odka	482	475	408	Patewa	539	528
377	Otgan	14	14	409	Pathara Kundi	76	73
				410	Patharidih	335	332
	P			411	Pathari(Khudmudi)	284	282
				412	Pauni	280	277
378	Pachari	75	72	413	Paunta	241	238
379	Pachdeori	71	68	414	Pikaridih	106	103
380	Pacheda	276	272	415	Piparhatta	227	224
381	Pacheda	464	454	416	Piparaud	527	519
382	Pahanda	499	489	417	Pirda	155	153
383	Palaud	235	232	418	Pirda	381	372
384	Palaud	419	409	419	Pond	515	507
385	Pandabhat	129	126	420	Purena (Amalidih)	387	379
386	Padar Bhatta	298	294				
387	Pandhi	491	480		R		
388	Paragaon	203	203				
389	Paragaon	533	525	421	Raikheda	92	90
390	Paraskol	186	185	422	Raipur	—	358
391	Parastarai	302	299	423	Raipura	358	353
392	Paraswani	70	69	424	Raita	292	289
393	Paraswani	138	135	425	Rajiya	35	32

ALPHABETICAL LIST OF VILLAGES

Sl. No	Name of village	L.C.No. 1971	L.C.No. 1981	Sl. No.	Name of village	L.C.No. 1971	L.C.No. 1981
1	2	3	4	1	2	3	4
			44/2 Raipur Tahsil				
426	Rakhi	242	240	459	Sejbahar	406	397
427	Rakhi	429	419	460	Semara	508	499
428	Ramchandi	249	244	461	Semaria	177	175
429	Rampur (Dagnia)	517	508	462	Semaria	273	269
430	Ranisagar	172	169	463	Sendh	234	230
431	Rasni	207	206	464	Seoni	225	225
432	Rasota	176	173	465	Seoni	452	441
433	Ratakat	205	202	466	Seri Khedi	384	375
434	Rawabhatha	339	336	467	Shankarnagar	379	370
435	Reewa	231	227	468	Silpatti	24	21
436	Raweli	413	404	469	Siltara	304	301
437	Riko	251	248	470	Silyari (Kurud)	288	285
		S		471	Singarbhatha	459	449
438	Saguni	6	7	472	Sinodha	16	15
439	Sakari	380	371	473	Sirri	81	79
440	Sakari	423	414	474	Sirwe	36	31
441	Saloni	449	438	475	Sonbhatta	117	114
442	Samoda	169	166	476	Sondara	332	329
443	Sandi	213	209	477	Sondongari	362	359
444	Sankara	12	10	478	Sonesilli	520	518
445	Sankara	330	325	479	Sonpairi	269	266
446	Sankari	181	178	480	Sonpairi	411	401
447	Sankari	264	261	481	Sonpairi	479	468
448	Saragaon	282	279	482	Sontara	97	95
449	Sarora	13	13	483	Sonth	534	522
450	Sardhoo	376	366	484	Sundara	114	113
451	Sardhoo	11	12	485	Sundar Kera	521	511
452	Sarkhi	446	436	486	Sungera	7	4
453	Sarona	355	352			T	
454	Sarora	344	341				
455	Sarphonga	55	52	487	Tamaseoni	500	493
456	Satbhawa	49	47	488	Tanda	310	309
457	Satpara	434	424	489	Tandul	240	237
458	Seja	152	149	490	Tandwa	23	22

ALPHABETICAL LIST OF VILLAGES

Sl. No.	Name of village	L.C.No. 1971	L.C.No. 1981	Sl. No.	Name of village	L.C.No. 1971	L.C.No. 1981
1	2	3	4	1	2	3	4
			44/2 Raipur Tahsil				
491	Tarasiw	38	36	513	Tohada	57	57
492	Taresar	283	280	514	Tokaro	435	426
493	Tarpongi	8	8	515	Tor	317	312
494	Tarra	278	275	516	Torla	504	496
495	Tarra	519	509	517	Tulsi	19	17
496	Tarri	536	527	518	Tulsi	54	53
497	Tatibandh	354	351	519	Tulsi	113	111
498	Tekari	224	220	520	Tulsi	174	171
499	Tekari	326	324	521	Tulsi	382	373
500	Tekari	421	411	522	Tuta	457	447
501	Tekari Paraswani (Sararidih)	61	59				
502	Telibandha	386	377				
503	Temri	394	385		U		
504	Tenduwa	349	346				
505	Tenduwa	467	456	523	Ugetara	470	461
506	Thanand	520	510	524	Ulba	430	421
507	Thelke	440	431	525	Umario	229	228
508	Tikrapara (Lalpur)	389	382	526	Umarpoti	518	512
509	Tila	506	498	527	Uparwara	456	448
510	Tildadih	85	84	528	Urkura	367	361
511	Tiwraiya	306	302	529	Urla	341	338
512	Todgaon	226	222	530	Urla	441	432
			44/3 Mahasamund Tahsil				
	A			9	Akhodabhata Tukda	361	357
				10	Amabhauna	332	319
1	Achanakpur	39	34	11	Amajhola (F.V.)	1,163	1,169
2	Achharidih	1,175	1,133	12	Amakoni	1,014	988
3	Achhola	20	16	13	Amlidih	738	710
4	Achholi	1,173	1,134	14	Amanara	1,099	1,062
5	Ajgarkhar	490	472	15	Amanpuri	996	970
6	Akaltara	270	255	16	Amapali	357	345
7	Akashkhar	799	772	17	Amapali Tukda	358	349
8	Akhadabhata	362	353	18	Amarkot	636	612

ALPHABETICAL LIST OF VILLAGES

Sl. No.	Name of village	L.C.No. 1971	L.C.No. 1981	Sl. No.	Name of village	L.C.No. 1971	L.C.No. 1981
1	2	3	4	1	2	3	4
			44/3 Mahasamund Tahsil				
19	Amawash	1,167	1,127	51	Bade Pandhi	709	684
20	Amera	984	958	52	Bade Sajapali	591	566
21	Amethi	1,031	1,004	53	Bade Sajapali Tukda	592	567
22	Amgaon	1,061	1,026	54	Bade Temri	239	231
23	Amlidih	152	141	55	Bade Temri	385	377
24	Amlidih	1,017	987	56	Bade Temri Bhaisanala	236	228
25	Amlipadar	745	720	57	Bade Temri Naktinala Tukda	238	227
26	Amlor	7	5	58	Bade Temri Purana Tukda	237	238
27	Amodidih	208	201	59	Badgaon	1,174	1,135
28	Amora	78	73	60	Badhaipali	171	164
29	Amori	79	74	61	Bagaijor	671	646
30	Amurda	1,103	1,066	62	Bagardarha	285	276
31	Anandipur	304	295	63	Bagarpali	128	121
32	Ankori	366	352	64	Bagbil	826	801
33	Ansula	229	222	65	Bagduwari	873	848
34	Antarjhala	756	733	66	Baghamuda	920	895
35	Antarla	713	688	67	Bagmada	470	452
36	Anwaradabri	1,041	1,013	68	Bahadurpur	283	274
37	Anwarpur	1,093	1,056	69	Baherabhatha	994	965
38	Arand	162	156	70	Baherapali	612	586
39	Arand	1,120	1,082	71	Baihadih (F.V.)	–	1,175
40	Arangi	518	496	72	Baidpali	676	651
41	Arangi Tukda Naya	521	497	73	Baiga Khamhariya	929	903
42	Arekel	319	312	74	Baigandih	693	668
43	Arjunda	788	762	75	Baitari	532	507
44	Arjuni	154	146	76	Baitari	794	768
45	Artunda	750	725	77	Bajibahal	875	850
46	Atharagudi	210	203	78	Bakma	963	937
47	Awalapali	837	815	79	Bakma	1,146	1,108
48	Awala Chaka	609	584	80	Balanda	852	823
		B		81	Balauda	758	732
				82	Baldidih	232	225
49	Badedabha	325	315	83	Balsi	672	647
50	Badeloram	271	259	84	Bamandih	940	913
				85	Bamdadih	438	426
				86	Bamdadih Tukda Chhota	439	427

ALPHABETICAL LIST OF VILLAGES

Sl No.	Name of village	L.C.No. 1971	L.C.No. 1981	Sl. No.	Name of village	L.C.No 1971	L.C.No 1981
1	2	3	4	1	2	3	4
			44/3 Mahasamund Tahsil				
87	Bamhani	537	512	122	Barbaspur	1,176	1,137
88	Bamhani	1,194	1,156	123	Barbhatha	103	97
89	Bamhanidih	563	543	124	Bardih	701	676
90	Bamhanidwar	885	860	125	Barekel	67	62
91	Bamhanpuri Tukda	461	445	126	Barekel	465	449
92	Bamhanpuri	462	446	127	Barekel Bazar	122	115
93	Bamhansara	933	907	128	Barekel Khurd	202	195
94	Baburdih	109	102	129	Bargaon	318	307
95	Bandabri	488	470	130	Barhaguda Tukda	569	544
96	Bandabri	559	534	131	Barihapali	667	642
97	Bardabri Tukda	550	535	132	Barihapali	697	673
98	Bandalimal	854	821	133	Barikpali	288	283
99	Bandora	41	36	134	Barikpali Tukda	287	284
100	Bandumuda	1,085	1,048	135	Barnaidadar	457	441
101	Bandupali	853	822	136	Barnaidadar Tukda	456	440
102	Banhardih	797	775	137	Baroli	356	344
103	Banigirola	675	649	138	Baronda Bazar	1,198	1,157
104	Banipali	638	613	139	Barpeladih	388	373
105	Banipali	694	670	140	Bartiya Bhatha	656	631
106	Baniyatora	1,002	976	141	Bartunga	143	136
107	Bag Bahara (F.V.)	..	1,173	142	Basna	394	383
108	Banjari Dipa Tukda	335	326	143	Baslipali	777	752
109	Banjaridih	899	874	144	Basuladabri	913	888
110	Banjhapali	851	826	145	Batki	801	774
111	Banj Kanta	173	166	146	Batora	966	940
112	Banj Kanta	893	869	147	Bawankera	106	99
113	Banobhatha	754	729	148	Belar	126	119
114	Bans Kunda	32	28	149	Belar	1,122	1,084
115	Bansula	395	384	150	Beldih	200	193
116	Bansulidih	649	624	151	Beldih	720	692
117	Banseoni	1,162	1,123	152	Beldih Pathar	707	682
118	Baradoli	423	413	153	Belmundi	781	755
119	Baradoli	830	804	154	Belsonda	1,180	1,141
120	Barbaspur	690	666	155	Beltikri	870	845
121	Barbaspur	1,105	1,068	156	Beltikri	585	560

ALPHABETICAL LIST OF VILLAGES

Sl. No	Name of village	L.C.No. 1971	L.C.No. 1981	Sl. No.	Name of village	L.C.No. 1971	L.C.No. 1981
1	2	3	4	1	2	3	4
			44/3 Mahasamund Tahsil				
157	Beltikri	1,172	1,131	192	Bhokludih	225	218
158	Bemeha	1,183	1,143	193	Bhoring	1,171	1,132
159	Bendari	643	618	194	Bhotaldih	795	770
160	Bendridih	29	25	195	Bhotha	972	946
161	Bhadarpali	699	674	196	Bhoyana Bahara Kalan	950	922
162	Bhadarsi	910	885	197	Bhoyana Bahara Khurd	951	925
163	Bhainsodhula	574	549	198	Bhulka	408	398
164	Bhaisa Khuree	421	412	199	Bhukel	382	372
165	Bhairopur	295	293	200	Bhuvneshwarpur	554	529
166	Bhajpuri	444	430	201	Bhurka	1189	1149
167	Bhalesar	1,009	983	202	Bhurkoni	191	184
168	Bhalesar	1,188	1148	203	Bhursapali	759	731
169	Bhaluchuwa	945	919	204	Bhuthabahara	584	559
170	Bhaluchuwa	960	930	205	Bhuthiya	725	700
171	Bhalu Konha	563	538	206	Bichhladadar	970	944
172	Bhalu Kona	719	693	207	Bichhiya	331	322
173	Bhalu Kona	1,012	986	208	Bichhiya	655	630
174	Bhanwarpur	489	471	209	Bidora	965	939
175	Bharuwamuda	185	179	210	Bihajhar	1,066	1,029
176	Bhas Karapali	511	489	211	Bijarapali	174	167
177	Bhatgaon	113	106	212	Bijatipali	624	599
178	Bhatgaon	932	906	213	Bijemal	442	429
179	Bhathori	390	379	214	Bijepur	242	232
180	Bhat Khunda	441	428	215	Bijra Bhatha	654	629
181	Bhauradadar	607	580	216	Bijra Bhatha	501	481
182	Bhawa	48	43	217	Bijra Bhatha	243	233
183	Bhawarchuwa	573	548	218	Bijro Bhatho Tukda	244	239
184	Bhawerchuwa Tukda	572	547	219	Bijra Bhatha Tukda Bada	503	483
185	Bhikhapali	449	435	220	Bijra Bhatha Tukda Chhota	502	482
186	Bhikhapali	674	650	221	Bijradih (F.V.)	1,034	1,172
187	Bhikhapali	1,081	1,044	222	Bilaigarh	710	685
188	Bhilaidadar Kalan	916	889	223	Bil Khand	557	532
189	Bhim Khoj	1,040	1,022	224	Bindrawan	987	961
190	Bhitidih	150	143	225	Birajpali	192	185
191	Bhoina Bahara	1,143	1,105				

ALPHABETICAL LIST OF VILLAGES

Sl. No.	Name of village	L.C.No. 1971	L.C.No. 1981	Sl. No.	Name of village	L.C.No 1971	L.C.No 1981
1	2	3	4	1	2	3	4
	44/3 Mahasamund Tahsil						
226	Birajpali	1,070	1,030		**C**		
227	Birandabri	549	524				
228	Birbira	33	29	259	Chakarda	631	608
229	Birkol	825	800	260	Chanaurdih	432	421
230	Birkoni	1.177	1,138	261	Chanaurdih Tukda	433	422
231	Birsingpali	641	616	262	Chanat	556	531
232	Birsinghpali	365	350	263	Chandarpur	941	914
233	Bitangipali	175	168	264	Chandibhauna	817	793
234	Bitangipali	391	385	265	Chandkhuri	475	457
235	Bodapali	621	596	266	Chapiya	506	485
236	Bodesara	823	798	267	Charbhantha	889	864
237	Bodra	51	46	268	Charbhantha	228	221
238	Bodra Bandha	1,022	997	269	Charbhantha	842	820
239	Bodridadar	892	867	270	Charoda	190	183
240	Bohardih	1,100	1,063	271	Charauda	1,037	1,008
241	Boharpar	689	663	272	Chattigirola	793	769
242	Boirgaon	1,097	1,060	273	Chauk Bada	108	101
243	Boirgaon	981	955	274	Chauk Beda	179	172
244	Boirlami	199	192	275	Chhandanpur	312	302
245	Bokramuda Kalan	957	934	276	Chhaporadih	30	26
246	Bokramuda Khurd	956	933	277	Chhata Mauha	260	244
247	Bonda Nawapali	678	653	278	Chhata Pathar Tukda No. 1	598	573
248	Borid	4	3	279	Chaata Pathar Tukda No. 2	599	574
249	Bariyajhar	1,149	1,111	280	Chhibora	861	836
250	Budhudongar	642	617	281	Chhibarra	747	722
251	Budela Bhatha	590	565	282	Chhibarra	146	142
252	Budela Bhatha Tukda	597	572	283	Chhibarra	894	870
253	Bundeli	197	190	284	Chhibra	715	690
254	Burodih	426	415	285	Chhilpawan	98	92
255	Burodih Tukda Bada	424	414	286	Chhindola	1,016	992
256	Buromal	808	783	287	Chhindoli	75	70
257	Butipali	587	563	288	Chhindauli	198	191
258	Butipali Tukda	588	562	289	Chhinpali	792	767
				290	Chhirrabahara	603	577
				291	Chhirrachuwa	401	391

ALPHABETICAL LIST OF VILLAGES

Sl. No.	Name of village	L.C.No. 1971	L.C.No. 1981	Sl. No.	Name of village	L.C.No. 1971	L.C.No. 1981
1	2	3	4	1	2	3	4

44/3 Mahasamund Tahsil

292	Chhirra Khar	740	715	325	Daij Bandha	930	904
293	Chhirara Lewa	645	620	326	Daldali	551	527
294	Chhirrapali	610	585	327	Daldali	832	807
295	Chhote Dabha	326	310	328	Daldali Tukda	552	526
296	Chhote Loram	281	271	329	Dalal Khar	540	515
297	Chhote Loram Tukda Naya	280	270	330	Damodarha	804	779
298	Chhote Loram Tukda Purana	279	272	331	Darbe Kera	978	952
299	Chhote Patni	370	364	332	Dargaon	1,095	1,058
300	Chhote Termi	384	375	333	Darlipali	843	811
301	Chhuipali	692	665	334	Darrabhatha	677	652
302	Chhuiha	905	880	335	Darrabhatha	629	605
303	Chhuipali	827	805	336	Darripali	72	67
304	Chhuipali	867	842	337	Daugudi	810	785
305	Chhuridabri	1,003	977	338	Dawan Bod	1,092	1,055
306	Chhuwali Patara	298	287	339	Dobarigarh	802	777
307	Chikhli	204	197	340	Deori	302	290
308	Chikhli	979	953	341	Deori	372	365
309	Chimarkel	374	363	342	Deori	921	896
310	Chingariya	922	894	343	Deosaral	235	230
311	Chirgraud	1,195	1,154	344	Deotarai	512	490
312	Chiparra Kona	499	479	345	Dewal Bhantha	786	765
313	Chirko	73	68	346	Dewalgarh	458	442
314	Chitam Khar	1,102	1,065	347	Dewangudi	847	829
315	Chiwara Kuta	849	830	348	Dewanpali	774	749
316	Chobhatti	1,153	1,117	349	Dewanpali	863	838
317	Chorbhatti	333	318	350	Dhabakhar	294	288
318	Chorbhatti (F.V.)	1,024	1,176	351	Dhak	91	85
319	Chuhari (F.V.)	3	1,161	352	Dhalam	555	530
320	Churki	1,115	1,078	353	Dhaman Ghutkuri	476	458
321	Churrupali	194	187	354	Dhamantori	1,083	1,046
	D			355	Dhanpali	407	397
				356	Dhangaon	47	42
322	Dabpali	1,084	1,084	357	Dhanora	136	129
323	Dadargaon	134	127	358	Dhansuli	1,142	1,101
324	Dagomiya	626	601	359	Dharampur	258	245

ALPHABETICAL LIST OF VILLAGES

Sl. No.	Name of village	L.C.No. 1971	L.C.No. 1981	Sl. No.	Name of village	L.C.No. 1971	L.C.No. 1981
1	2	3	4	1	2	3	4
	44/3 Mahasamund Tahsil						
360	Dharampur	1,035	1,007	395	Durugpali	135	128
361	Dhaura Bhantha	1,019	996	396	Durugpali	417	405
362	Dhodarkasa	284	273	397	Durugpali Tukda Bada	415	407
363	Dond	1,033	1,006	398	Durugpali Tukda Chhota	416	406
364	Dhuthapali	660	635	399	Dwartara Kalan	1,011	985
365	Dhuma Bhatha	418	408	400	Dwartara Khurd	1,010	984
366	Dhupendih	510	488		**F**		
367	Dighepur	159	152				
368	Dokarpali	1,087	1,050	401	Farfaud	112	105
369	Dokorpali	1,107	1,070	402	Faroda	189	182
370	Dongajhar	193	186	403	Fata nanda	274	258
371	Donga Khamhariya	928	902	404	Firgi	906	881
372	Dongargaon	891	866	405	Fuljhar	1,027	1,000
373	Dongarraksa	879	854	406	Fulwaree	--	359
374	Dongijharan	775	750	407	Fulwari	105	198
375	Dongripali	214	207	408	Fulwari Kalan	967	941
376	Dongripali	266	260	409	Fulwari Khurd	946	920
377	Dongripali	531	506	410	Fusera (F. V.)	38	1,165
378	Dongripali	561	536	411	Futguna	142	135
379	Dongripali	600	575		**G**		
380	Dongripali	845	812				
381	Dongripali	887	862	412	Gabaud	224	217
382	Dongripali	1,128	1,090	413	Gabaud	1,108	1,071
383	Dongripali Tukda	265	264	414	Gadaghat	1,101	1,064
384	Dudhipali	323	314	415	Gadbeda	140	133
385	Dudum Chuwan	617	594	416	Gadgaon	550	525
386	Dularpali	644	619	417	Gadha Bhatha	397	390
387	Dumarpali	821	796	418	Garhsiwani	19	15
388	Dumarpali	760	736	419	Gahana Bhatha	178	171
389	Dumardih	1,021	993	420	Gahna Khar	806	781
390	Dumarpali	94	88	421	Gajaradih	..	1,159
391	Dumarpali	206	200	422	Gamhardih	855	824
392	Dumarpali	386	376	423	Ganekera	398	389
393	Dumarpali	1,025	998	424	Ganeshpur	338	343
394	Durgapali	639	615				

ALPHABETICAL LIST OF VILLAGES

Sl. No.	Name of village	L.C.No. 1971	L.C.No. 1981	Sl. No.	Name of village	L.C.No. 1971	L.C.No. 1981
1	2	3	4	1	2	3	4
			44/3 Mahasamund Tahsil				
425	Ganiyaripali	846	828	461	Gongal	84	79
426	Ganjar	909	884	462	Gudelabhatha	100	94
427	Garhfujhar	360	347	463	Gudrudih	25	21
428	Garhpatni	396	380	464	Guljhar	973	947
429	Gaurbalipali	883	858	465	Guthanipali	841	819
430	Gauriya	248	243		H		
431	Gaurkheda	1,165	1,125	466	Hada Band	1,125	1,086
432	Gaurtek	414	404	467	Hada Pathra	351	340
433	Gaytripur	583	558	468	Hada Pathra Tukda Chhota	353	341
434	Gerra	748	723	469	Hanumandih	124	117
435	Gerrabhatha	316	304	470	Harda	595	570
436	Ghat Kachhar	858	833	471	Harda Sarar	731	705
437	Ghenspali	828	803	472	Hardi	137	130
438	Ghodari	1,799	1,140	473	Haril Chhapar	658	632
439	Ghoghra	129	122	474	Harratar	683	658
440	Ghonch	125	118	475	Hathi Bahara	968	942
441	Ghontiyapani	959	936	476	Hathigarh	1,090	1,053
442	Ghunchapali	874	849	477	Havekanta	399	388
443	Ghunchapali	1,030	1,003	478	Hedsapali	586	561
444	Ghunchapali Kalan	1,052	1,020	479	Hichchha	1,130	1,094
445	Ghunchapali Khurd	1,853	1,019		I		
446	Ghuti Konha	580	555	480	Ichchhapur	785	760
447	Gidhali	700	675	481	Indarpur	336	342
448	Gidhapali	381	371		J		
449	Gidhamuda	706	681	482	Jabalpur	525	499
450	Girna	209	202	483	Jabalpur Tukda No. 2	524	500
451	Girsa	822	797	484	Jadamuda	526	501
452	Godbahal	138	131	485	Jadamuda Tukda	527	502
453	Godhiyari	695	669	486	Jagat	380	370
454	Godmarra	460	444	487	Jagdishpur	428	417
455	Godmarra Tukda	459	443	488	Jagdishpur Tukda Aspatal	429	418
456	Goharapali	714	689				
457	Gohedadar	420	410				
458	Gopalpur	1,169	1,129				
459	Gopalpur	233	226				
460	Gondpali	121	114				

ALPHABETICAL LIST OF VILLAGES

Sl. No.	Name of village	L.C.No. 1971	L.C.No. 1981	Sl. No.	Name of village	L.C.No 1971	L.C.No 1981
1	2	3	4	1	2	3	4

44/3 Mahasamund Tahsil

489	Jagdishpur Tukda Naya	430	419	524	Jharband	487	469
490	Jagdishpur Tukda Purana	431	420	525	Jharmuda	528	503
491	Jalgarh	768	744	526	Jharmuda Tukda	529	504
492	Jalki	31	27	527	Jhar Udela	494	474
493	Jalkot	383	278	528	Jhar Udela Tukda Bada	495	476
494	Jalpur	816	791	529	Jhar Udela Tukda Chhota	496	475
495	Jamdalkha	869	847	530	Jhilmila	54	48
496	Jamdarha	569	541	531	Jhilmila	680	655
497	Jamdi	327	320	532	Jhitki	989	964
498	Jamgaon	955	929	533	Jiradabri	311	306
499	Jamhar	147	143	534	Jiwangarh	—	1,711
500	Jamhari	614	588	535	Joba	21	17
501	Jamjuda	301	289	536	Joda	123	116
502	Jamli	1,133	1,089	537	Joba	856	825
503	Jampali	97	91	538	Jogidadar	814	788
504	Jampali	752	727	539	Jogidadar	508	487
505	Jamnidih	565	540	540	Jogidih	—	1,174
506	Jangalbeda	717	697	541	Jogidipa	49	44
507	Jangalplot	221	212	542	Jogidipa	634	610
508	Janghora	160	153	543	Jogipali	403	394
509	Jarabharan	286	280	544	Jognipali	687	662
510	Jarra	434	423	545	Joratarai	74	69
511	Jarra Tukda	435	424	546	Joratarai	1,039	1,011
512	Jata Kanhar	721	691	547	Junwani Kalan	1,049	1,017
513	Jeotara	1,135	1,097	548	Junwani Khurd	1,050	1,016
514	Jewra	337	327		K		
515	Jhagrandih	453	437	549	Kachhardih	77	72
516	Jhagraudih Tukda	452	436	550	Kachhardih	1,008	982
517	Jhakharmuda	43	38	551	Kaken Chuwa	619	591
518	Jhalap	88	82	552	Kalenda	711	686
519	Jhalkhamhariya	1,148	1,110	553	Kalidarha	763	739
520	Jhalmala	993	968	554	Kalkasa	376	361
521	Jhalpali	601	576	555	Kalmidadar	504	484
522	Jhapimauta	514	492	556	Kalmidadar	1,086	1,049
523	Jhara	1,112	1,074	557	Kalyanpur	1,064	1,028

ALPHABETICAL LIST OF VILLAGES

Sl. No.	Name of village	L.C.No. 1971	L.C.No. 1981	Sl. No.	Name of village	L.C.No. 1971	L.C.No. 1981
1	2	3	4	1	2	3	4
			44/3 Mahasamund Tahsil				
558	Kamraud	1,036	1,010	593	KauhaKuda	664	640
559	Kanchanpur	299	285	594	Kauha Kunda	161	155
560	Kanda Dongar	479	461	595	Kaudiya	217	210
561	Kanda Kholiya Tukda	581	556	596	Kaundkera	1,160	1,121
562	Kandijhar	958	935	597	Kaunsara	1,073	1,036
563	Kanekera	1,138	1,100	598	Kauwajhar	35	31
564	Kanharpuri	1,113	1,075	599	Kayatpali	378	362
565	Kankewa	663	638	600	Kodiyadih F. V.	5	1,162
566	Kanpala	734	713	601	Keharpur	347	332
567	Kanwarpali	829	802	602	Kejuwa	685	660
568	Kapa	1,168	1,128	603	Kelenda	834	809
569	Kapsa Khuta	346	333	604	Kelwar Dabri	562	537
570	Kapudih	640	614	605	Kena	766	741
571	Kapu Kunda	755	730	606	Kendudhar	670	645
572	Karagula	1,001	975	607	Kendumudi	637	609
573	Karhidih	931	905	608	Kentuwa	623	598
574	Karidongar	517	495	609	Keramuda	111	104
575	Karmapatpar	1,067	1,030	610	Keramunda	339	328
576	Karnapali	576	551	611	Keramunda Kalan	936	909
577	Karnapali Tukda Bada	578	553	612	Keramunda Khurd	935	910
578	Karnapali Tukda Chhota	577	552	613	Keramunda Tukda Purana	341	339
579	Karra Bhauna	411	400	614	Kesaldih F. V.	15	1,164
580	Karradih	6	4	615	Kesharpur	538	513
581	Kasahibahra	131	124	616	Keshwa	1,150	1,112
582	Kasdol	779	754	617	Kesratal	770	748
583	Kasekera	976	951	618	Kewtapali	355	346
584	Kashibahara	944	918	619	Kewtapali	593	568
585	Kashibahara	1,042	1,014	620	Khadadarha	903	878
586	Kashipali	647	622	621	Khadsar	16	12
587	Kaslawa	712	687	622	Khaira	1,185	1,145
588	Kasturabahal	878	853	623	Khairat Kalan	1,006	981
589	Kasturbod	1,089	1,052	624	Khairat Khurd	918	892
590	Katangpali	761	738	625	Khair jhitki	772	745
591	Katang tarai	278	267	626	Khair jhiti	28	24
592	Kanha Kuda	1,071	1,034	627	Khair jhuri	469	451
				628	Khair Khuta	222	215

ALPHABETICAL LIST OF VILLAGES

Sl. No.	Name of village	L.C.No. 1971	L.C.No. 1981	Sl. No.	Name of village	L.C.No 1971	L.C.No 1981
1	2	3	4	1	2	3	4
			44/3 Mahasamund Tahsil				
629	Khair Mal	789	763	664	Khusrupali	144	137
630	Khallari	1,096	1,059	665	Khusrupali	127	120
631	Khamhariya	1,015	990	666	Khusrupali	413	403
632	Khamarmuda	107	100	667	Khusrupali	961	931
633	Khamhan	534	509	668	Khusrupali	1,088	1,051
634	Khamharmuda	102	96	669	Khuteri	163	154
635	Khamharmuda Mal	1,131	1,088	670	Khuteri	1,028	1,001
636	Khamharmuda Ryt.	1,132	1,095	671	Kisdi	778	753
637	Khamharpali	796	771	672	Kisanpur	219	214
638	Khamtarai	9	7	673	Kocharra	895	871
639	Khaparidih	790	764	674	Kochrra	145	138
640	Khapara Khal	165	158	675	Kodoguda	773	747
641	Kharniya bahal	812	786	676	Kodopali	181	174
642	Kharora	698	671	677	Kodopali	422	411
643	Kharora	1,181	1,139	678	Kodopali	743	7 8
644	Khat Khari	865	840	679	Kol Bahal	839	817
645	Khat Khati	317	305	680	Koknajhar	1,023	995
646	Khatta	60	55	681	Kokdi	673	648
647	Khattadih	925	899	682	Kokdi	764	740
648	Khatti	997	971	683	Kokdi	990	963
649	Khatti	1,134	1,096	684	Kokdi	831	806
650	Khattidih	1,178	1,136	685	Kokdi	61	56
651	Khawaspani	404	387	686	Kokobhatha	149	145
652	Khedigaon	177	169	687	Kolda	188	181
653	Khemda	313	303	688	Kolda	1,104	1,067
654	Khemda	897	872	689	Koliha Deori	419	409
655	Khirsali	40	35	690	Koliya Deori	741	716
656	Khogasa	570	545	691	Koliyaridih	662	637
657	Khokhepur	739	711	692	Kolpadar	81	76
658	Khopali	1,054	1,021	693	Koma	1,098	1,061
659	Khurapali	387	374	694	Komakhan	954	928
660	Khurdarha	596	571	695	Kona	1,147	1,109
661	Khurmudi	890	865	696	Kosampali	618	595
662	Khursipar	308	298	697	Kosmarra	977	950
663	Khursipar	924	898	698	Kosmi	927	901
				699	Kosrangi	1,151	1,113

ALPHABETICAL LIST OF VILLAGES

Sl. No.	Name of village	L.C.No. 1971	L.C.No. 1981	Sl. No.	Name of village	L.C.No. 1971	L.C.No. 1981
1	2	3	4	1	2	3	4
		44/3 Mahasamund Tahsil					
700	Kotadadar	169	162		L		
701	Kotanpali	1,069	1,032				
702	Kotendarha	646	621	733	Labamanta	515	493
703	Kotduwari	757	734	734	Labhara Kalan	1,137	1,099
704	Kotgarh	516	494	735	Labhara Khurd	1,157	1,118
705	Kotripani	964	938	736	Lafin Kalan	1,190	1,150
706	Kudari bahara	352	334	737	Lafin Khurd	1,196	1,158
707	Kudaribahara Tukda Bhagat	344	338	738	Lahangar	23	19
708	Kudaribahara Tauda Bada	345	335	739	Lahraud	212	205
709	Kudaribahara Tukda Chhota	343	336	740	Lakhagarh	158	151
710	Kudaribahara Tukda Naya	342	337	741	Laknanpali	666	641
711	Kudaridadar	522	498	742	Lakhanpur	862	837
712	Kudekel	320	313	743	Lakhanpur	90	84
713	Kuhari	36	32	744	Lalitpur	567	542
714	Kukaradih	22	18	745	Lalmati	282	269
715	Kulhariya	117	110	746	Lambar	606	579
716	Kuliya	949	924	747	Lamidih	133	126
717	Kumhari	412	402	748	Lamisarar	985	959
718	Kumharimuda	172	165	749	Lamkasa	377	367
719	Kundapali	727	702	750	Lamkeni	704	677
720	Kurchundi	348	331	751	Lamkeni	1,062	1,027
721	Kurehundi tukda Naya	349	330	752	Laripur	275	256
722	Kurehundi Tukda Purena	350	329	753	Laripur Tukda Bada	267	261
723	Kurludula	726	701	754	Laripur Tukda Chhota	268	254
724	Kurmadih	575	550	755	Lati	807	782
725	Kurmadih	230	223	756	Laxmipur	220	213
726	Kurmipali	844	813	757	Lilesar	196	199
727	Kuru Bhantha	1,020	991	758	Limauguda	620	590
728	Kurru Bhatha	87	81	759	Limdarha	507	486
729	Kurmi Sarar	730	706	760	Limgaon	791	766
730	Kusmur	582	557	761	Litiyadadar	914	890
731	Kuspali	911	886	762	Lohadipur	483	464
732	Kutela	681	656	763	Lohadipur Tukda	482	465
				764	Lohardih	1,164	1,124
				765	Loharindongri	246	234

ALPHABETICAL LIST OF VILLAGES

Sl. No.	Name of village	L.C.No. 1971	L.C.No. 1981	Sl. No.	Name of village	L.C.No. 1971	L.C.No. 1981
1	2	3	4	1	2	3	4
			44/3 Mahasamund Tahsil				
766	Loharpali	589	564	798	Mohanmuda	616	592
767	Lohra Kot	227	220	799	Mohba	912	887
768	Lohrindipa	605	581	800	Mohda	170	163
769	Londamuda	983	957	801	Mohda	818	794
770	Lota Khuliya	553	528	802	Mahdi	1,121	1,085
771	Lukapura	668	643	803	Mohgaon	300	286
772	Lukupali	933	927	804	Mohgaon	530	505
				805	Mohgaon	729	704
	M			806	Mohgaon	1,106	1,069
				807	Mohkam	17	13
773	Machewa	1,186	1,146	808	Mohgaon Tukda	297	294
774	Madhopali	784	759	809	Mohka	691	667
775	Madhopali	602	578	810	Mokha	919	893
776	Madhuban	68	63	811	Mokhaputka	665	639
777	Makarmuta	859	834	812	Mongra	1,144	1,106
778	Maldamal	877	852	813	Mongrapali	888	863
779	Malidih	27	23	814	Mordha	1,140	1103
780	Mama Bhancha	1,127	1,093	815	Mudagaon	175	170
781	Manbay	962	932	816	Mudagaon	908	883
782	Manki	702	678	817	Mudha	633	607
783	Manki	923	897	818	Mudhena	1,191	1,152
784	Manpali	872	843	819	Mudhipar	139	139
785	Manpur	63	58	820	Mudidih	486	468
786	Marar Kashi Bahara	1,119	1,077	821	Mudiyadih	1,111	1,073
787	Maraud	11	9	822	Mudiyadih	1	1
788	Matguda	937	911	823	Mudmar	1,159	1,120
789	Matarbahara	969	943	824	Mudpahar	723	698
790	Matidaraha	256	247	825	Mudpar	321	316
791	Matidaraha Tukda	--	248	826	Mudpahar	684	659
792	Mawali Khar	809	784	827	Mudpar	988	962
793	Medhapali	659	634	828	Mungadih	594	569
794	Memra	226	219	829	Mungaimata (F.V.)	104	1,167
795	Mednipur	334	323	830	Mungaser	902	877
796	Milarabad	500	480	831	Mungaser	99	93
797	Mohgrapali	1,078	1,041	832	Murki	1,141	1,102

ALPHABETICAL LIST OF VILLAGES

Sl. No.	Name of village	L.C.No. 1971	L.C.No. 1981	Sl. No.	Name of village	L.C.No. 1971	L.C.No. 1981
1	2	3	4	1	2	3	4
			44/3 Mahasamund Tahsil				
833	Murmuri	850	831		O		
834	Muski	1,184	1,144	866	Ondar	37	33
	N			867	On Karband	1,116	1,076
835	Nanakpali	769	742		P		
836	Nanak Sagar	363	355	868	Pachari	69	64
837	Nandbaru	13	11	869	Pabhuri	119	112
838	Nandgaon	1,192	1,151	870	Pacheda	1,126	1,091
839	Narayanpur	303	291	871	Padardih	389	381
840	Narra	991	966	872	Padaripani	995	969
841	Narsaiya Pallam	543	518	873	Padkipali	1,118	1,081
842	Narsinghpur	436	425	874	Padkipali	876	851
843	Nartora	118	111	875	Padkipali	264	253
844	Nartori	900	875	876	Padkipali	478	460
845	Naugadi	474	456	877	Padkipali	1,055	1,022
846	Naugadi Tukda	473	455	878	Padrachuwa	948	923
847	Naurangpur	819	795	879	Padripani	613	589
848	Nawadih	..	1,160	880	Paikin	798	776
849	Nawagaon	52	47	881	Paikpara	783	758
850	Nawagaon	180	173	882	Paita	498	478
851	Nawagaon	292	281	883	Pajhrapali	722	694
852	Nawagaon	400	393	884	Pali	1,110	1,072
853	Nawagaon	728	703	885	Palidih	733	707
854	Nawagaon	1,114	1,080	886	Palsa Bhadi	650	625
855	Nawagaon alisa Pachpedi	62	57	887	Palsa Bhadi	864	839
856	Nawagaon Khurd	186	178	888	Palsapali	737	709
857	Nawagaon Tukda	293	278	889	Palsapali	635	611
858	Nawagarh	630	602	890	Palsapali	746	721
859	Nawapara	110	103	891	PPalsapali	480	462
860	Nawapara	168	161	892	Palsapali	367	351
861	Nawapara	762	735	893	Palsapali	824	799
862	Nawapara	1,154	1,116	894	Palsapali alias Lohargaon	57	51
863	Nawapara alias Tenduwahi	26	22	895	Palsapali Tukda	368	358
864	Nawapara Khurd	211	204	896	Palsipani	1,007	980
865	Nunpani	632	606				

ALPHABETICAL LIST OF VILLAGES

Sl. No.	Name of village	L.C.No. 1971	L.C.No. 1981	Sl. No.	Name of village	L.C.No. 1971	L.C.No. 1981
1	2	3	4	1	2	3	4
			44/3 Mahasamund Tahsil				
897	Pandapara	708	683	932	Paterapli	484	466
898	Pandripani	120	113	933	Paterapali	982	956
899	Pandrapat	392	382	934	Paterapali	1,043	1,015
900	Pandrikhar	130	123	935	Paterapali	1,158	1,119
901	Pandripani	290	279	936	Paterapali	679	654
902	Pandripani	840	818	937	Patewa	50	45
903	Pandripani	539	514	938	Pathari	116	109
904	Pandripani Tukda	289	282	939	Patharla	536	511
905	Pankadih	1,123	1,087	940	Pathiyapali	405	392
906	Parasda	1,153	1,115	941	Patparpali	934	908
907	Parasda	1,136	1,098	942	Patparpali	151	140
908	Paraskol	833	808	943	Patparpali	183	176
909	Paraskol	322	311	944	Patparpali	947	921
910	Paraskol	406	396	945	Patsendri	820	792
911	Paraskol	1,187	1,147	946	Pelagarh	628	604
912	Parastthi	1,197	1,155	947	Pendra	1,026	999
913	Paraswani	262	262	948	Pendrawan	291	277
914	Paraswani	1,182	1,142	949	Pidhi	18	14
915	Paraswani Tukda	263	265	950	Pilwapali	373	366
916	Parewapali	871	844	951	Pilwapali	203	196
917	Pardhiya (Saraipali)	541	516	952	Pilwapali	657	633
918	Pargala	369	356	953	Piplipali	375	360
919	Parkom	1,000	974	954	Pipalkhuta	696	672
920	Parsada	195	188	955	Pipraud	251	246
921	Parsada	682	657	956	Pipraud Tukda	252	241
922	Parsadih	24	20	957	Pirda	34	30
923	Parsapali	157	149	958	Pirda	463	447
924	Parsuli	999	973	959	Pirda Tukda	464	448
925	Paserlewa	492	473	960	Pitaipali	409	399
926	Pasid	2	2	961	Pitambarpali	838	816
927	Pataimeta (F.V.)	53	1,166	962	Pithaura	156	150
928	Patandadar	223	216	963	Potapara	608	583
929	Patandadar	82	77	964	Podapali	627	603
930	Paterapali	296	292	965	Potapara	155	143
931	Paterapali	882	857	966	Potapara	328	321

ALPHABETICAL LIST OF VILLAGES

Sl. No.	Name of village	L.G.No. 1971	L.G.No. 1981	Sl. No.	Name of village	L.G.No. 1971	L.G.No. 1981
1	2	3	4	1	2	3	4
			44/3 Mahasamund Tahsil				
967	Potapara Tukda	329	325	1000	Remda Tukda	305	301
968	Potiya	1,129	1,092	1001	Remji	815	790
969	Paunsara	379	369	1002	Renghadabari	95	97
970	Pretandih	669	644	1003	Rewa	886	861
971	Pudagarh	732	708	1004	Rikhadadar	257	249
972	Pujaripali	744	719	1005	Rikhadadar Tukda	259	250
973	Pursottampur	564	539	1006	Resekela	622	597
974	Putka	776	751	1007	Roda	1,013	989
975	Putupara	1,051	1,018	1008	Rohina	648	623
				1009	Ruda	800	773
	R			1010	Rumekel	44	39
				1011	Rupapali	477	459
976	Rafel	803	778				
977	Raikera	8	6		S		
978	Raimuda	42	37				
979	Raipani	615	593	1012	Sagarpali	866	841
980	Raital	1,038	1,009	1013	Sagarpali	653	628
981	Raitum	46	41	1014	Sagundhap Tukda	253	251
982	Rajadera	148	144	1015	Sagundhap Tukda	254	240
983	Rajadih	718	695	1016	Sagundhap Tukda Rajapatel	255	252
984	Rajasewaiya Khurd	213	206	1017	Sagundih	579	554
985	Rajpalpur	545	520	1018	Sahajpani	884	859
986	Rajpalpur Tukda	544	519	1019	Sai Saraipali	513	491
987	Rajpur	454	434	1020	Sajapali	611	587
988	Raksa	813	789	1021	Saldabri	904	879
989	Ram Kheda	64	59	1022	Saldih	276	275
990	Rampur	93	89	1023	Saldih	780	756
991	Rampur	218	211	1024	Salebhantha	1,086	1,043
992	Rampur	448	438	1025	Salhebhantha	926	900
993	Rampur Tukda	455	439	1026	Salhebhantha	860	835
994	Rangmatiya	546	521	1027	Salhebhath	1,145	1,107
995	Rasoda	314	308	1028	Salhejhariya	359	348
996	Ratapali	992	967	1029	Shlhepali	782	757
997	R. B. Chiepman	247	229	1030	Salhetarai	307	299
998	Rehti Khol	857	832	1031	Salihabhatha	71	66
999	Remda	306	300	1032	Sal Khand	571	546

ALPHABETICAL LIST OF VILLAGES

Sl. No.	Name of village	L.C.No. 1971	L.C.No. 1981	Sl. No.	Name of village	L.C.No. 1971	L.C.No. 1981
1	2	3	4	1	2	3	4
	44/3 Mahasamund Tahsil						
1033	Samanlor	393	386	1068	Seoni Khurd	938	912
1034	Samdarha	881	856	1069	Ser	1,139	1,104
1035	Samhar	1,068	1,031	1070	Sewaiya Kalan	215	208
1036	Sanbahali	481	463	1071	Sewati	187	180
1037	Sankra	241	236	1072	Shankarpur	277	268
1038	Sankri	410	401	1073	Shikaripali	1,082	1,045
1039	Sanpandhi	686	661	1074	Sidhaurpali	86	80
1040	Santemri	240	235	1075	Simgaon	898	873
1041	Santpali	651	626	1076	Sindhauri	76	71
1042	Sapos	231	244	1177	Sindhi	58	52
1043	Saradih	1,193	1,153	1078	Sindhupali	96	90
1044	Saragtora	141	134	1079	Singhanpur	688	664
1045	Saraipali	330	324	1080	Singhangarh	45	40
1046	Saraipali	402	395	1081	Singhanpur	101	95
1047	Saraipali	705	680	1082	Singharpur	771	746
1048	Saraipali	836	814	1083	Singhbahal	848	827
1049	Saraipali	115	108	1084	Singhoda	868	846
1050	Saraipali	1.077	1,040	1085	Sinharpur	273	257
1051	Saraipali	980	954	1086	Sinharpur Tukda	272	266
1052	Saraipali	167	160	1087	Sinharpur Tukda	269	263
1053	Saraipatra	315	309	1088	Sinodha	66	61
1054	Saraipatra	787	761	1089	Sirboda	736	712
1055	Sarekel	83	78	1090	Sirgidi Jamli	1,152	1,114
1056	Sarguna Bhantha	880	855	1091	Sitko	310	296
1057	Sarifabad	234	237	1092	Sirko Tukda	309	297
1058	Sarkanda	153	147	1093	Sirpur	10	8
1059	Sarkanda	497	477	1094	Sirpur	735	714
1060	Saruppur	547	522	1095	Sirripatharimuda	1,094	1,057
1061	Savtripur	445	431	1096	Sirsobha	805	780
1062	Savtripur Tukda	446	432	1097	Sitapur	427	416
1063	Semaliya	724	699	1098	Sohagpur	184	177
1064	Senbhantha	896	868	1099	Sohagpur alias Nawagaon	917	891
1065	Senbhatha	998	972	1100	Sonamundi	371	368
1066	Senkapat (F.V.)	14	1,163	1101	Sonamundi	943	917
1067	Seoni Kalan	939	915	1102	Sonaputi	1,056	1,023
				1103	Sonasilli	132	125

ALPHABETICAL LIST OF VILLAGES

Sl. No.	Name of village	L.C.No. 1971	L.C.No. 1981	Sl. No.	Name of village	L.C.No. 1971	L.C.No. 1981
1	2	3	4	1	2	3	4
					44/3 Mahasamund Tahsil		
1104	Sondadar	1,074	1,037	1137	Tengrapali	767	743
1105	Sondadar	1,060	1,025	1138	Tengrahi	971	945
1106	Sonpuri	765	737	1139	Thakurdaya Khurd	164	157
1107	Soram	1,109	53	1140	Thakurdaya Kalan	166	159
1108	Sorid	1,161	1,122	1141	Thakurpali	365	354
1109	Suinara	182	175	1142	Thakuripali	1,072	1,035
1110	Sukda	749	724	1143	Thelkodadar	542	517
1111	Sukhapali	835	810	1144	Thonga	1,018	994
1112	Sukhapali	652	627	1145	Thumsa	59	54
1113	Sukhari Dabri	1,091	1,054	1146	Tibhupali	742	717
1114	Sukhipali	207	199	1147	Tiharipali	811	787
1115	Suklabhath	114	107	1148	Tilaidadar	548	523
1116	Sukulbai	12	10	1149	Tilaidadar	1,076	1,039
1117	Sunsuniya	1,059	1,024	1150	Tilaimal	753	728
1118	Surgipali	324	317	1151	Tilaipali	625	600
1119	Suwabahara	56	50	1152	Tilakpur	535	510
1120	Suwarmal	952	926	1153	Tilanjanpur	447	433
	T			1154	Tipa	604	582
1121	Tala	533	508	1155	Togopathara	205	198
1122	Tamora	1,032	1,005	1156	Togopani Kalan	975	949
1123	Tangapasa	558	533	1157	Togopani Khurd	974	948
1124	Tarekela	468	450	1158	Tore Singha	716	696
1125	Tarekela alias (Bhauardadar)	472	454	1159	Torla	70	65
1126	Tarekela alias Bhawalighuatkuti	471	453	1160	Toshgaon	603	679
1127	Tarpongi	1,124	1,083	1161	Tuhalu	1,005	979
1128	Tedinara	901	876	1162	Tuinadabri (F.V.)	1,156	1,170
1129	Teka	216	209	1163	Tumgaon	1,170	1,130
1130	Teka	1,004	978	1164	Tapakbora	907	882
1131	Telibandha	92	96	1165	Turenga	80	75
1132	Telibandha	1,117	1,079	1166	Turidih	89	83
1133	Temri	751	726	1167	Turijhar	1,075	1,038
1134	Temri	942	916	1168	Tusda	1,029	1,002
1135	Tendukona	1,079	1,042		U		
1136	Tenduwahi	65	60	1169	Udarlami	201	194
				1170	Udela	485	467

ALPHABETICAL LIST OF VILLAGES

Sl. No.	Name of village	L.C.No. 1971	L.C.No. 1981	Sl. No.	Name of village	L.C.No. 1971	L.C.No. 1981
1	2	3	4	1	2	3	4
			44/3 Mahasamund Tahsil				
1171	Ukhara	986	960	1174	Umarda	1,166	1,126
1172	Ulba (F.V.)	85	1,168	1175	Umariya	661	636
1173	Ulba alias Nayakbandha	55	49	1176	Utekel	250	242
			44/4 Dhamtari Tahsil				
	A			26	Araud	283	279
				27	Araud	376	358
1	Achholi	492	446	28	Arjuni	632	537
2	Achhota	224	220	29	Arjuni	189	189
3	Achhoti	68	68	30	Arjuni (Karaiha)	466	425
4	Adekonha	259	549	31	Arsi Kamhar (F. V.)	636	636
5	Akawari (F. V.)	620	629	32	Atang	63	65
6	Akloḍongri	258	254	33	Auri	73	73
7	Alekhuta	67	5		B		
8	Ale khuta Pathar	424	406				
9	Ama bahar (F. V.)	649	547	34	Bagaud	87	87
10	Amachani	410	391	35	Bagdehi (F. V.)	123	123
11	Amali	510	458	36	Bagdongri (F. V.)	583	616
12	Amali	613	527	37	Bagodar	223	219
13	Amalidih	148	147	38	Bagrumnala	310	295
14	Amamuda (F. V.)	639	637	39	Bagtarai	149	149
15	Amdi	196	195	40	Bahigaon (F.V.)	561	608
16	Amdi Karaiha	462	426	41	Bakli	45	45
17	Amethi	210	206	42	Bakori	362	343
18	Amgaon	614	528	43	Baliyara	181	180
19	Amgaon (F. V.)	560	607	44	Bamhinbharri	559	606
20	Amjhar	541	603	45	Banbagaud	323	309
21	Amlidih	414	395	46	Bangar	96	97
22	Amlipara Ryt.	300	288	47	Banolia	79	77
23	Anjani	529	472	48	Baniyadih	626	533
24	Anjora	450	418	49	Baniyatora	360	341
25	Araud	221	215	50	Banjari	80	80

ALPHABETICAL LIST OF VILLAGES

Sl. No.	Name of village	L.C.No. 1971	L.C.No. 1981	Sl. No.	Name of village	L.G.No. 1971	L.G.No. 1981
1	2	3	4	1	2	3	4
			44/4 **Dhamtari Tahsil**				
51	Banjari	214	210	86	Bhaloojhulan	91	90
52	Banora Mal	610	524	87	Bhalookonha	66	64
53	Banora Ryt	611	521	88	Bhanasnaka (F.V.)	569	611
54	Banrod	315	302	89	Bhandarwadi	447	424
55	Banspani	603	626	90	Bhanpuri	195	194
56	Barari	230	225	91	Bharda	17	17
57	Bar Bandha	286	277	92	Bharda	367	348
58	Bar Bandha	327	313	93	Bharda	50	50
59	Bargari	271	265	94	Bharari	218	217
60	Bar Konha	307	293	95	Bhatgaon	235	230
61	Barna	107	107	96	Bhathagaon	64	63
62	Baroli (F.V.)	567	609	97	Bhatheli	130	130
63	Barpadar	642	545	98	Bhawarmara	219	218
64	Basant	291	282	99	Bhedra	155	155
65	Basikhal	333	557	100	Bhedsar	81	82
66	Basin	633	538	101	Bhejorirawan	576	503
67	Batanharra	477	440	102	Bhelwakuda	131	131
68	Batrel	264	257	103	Bhendrawani	121	121
69	Belarbahra	635	530	104	Bhendri	390	371
70	Belardona	415	396	105	Bhidawar	276	269
71	Belargaon	597	515	106	Bhiragaon	536	477
72	Belaudi	393	377	107	Bhisampuri	534	476
73	Belora	358	339	108	Bhitarras	577	504
74	Beltara	241	235	109	Bhobhiabahra	441	415
75	Bem Mal	596	516	110	Bhoina	228	223
76	Bem Ryt	595	517	111	Bhotha	345	327
77	Bendra Chuwa	428	405	112	Bhotha (Kareli)	381	362
78	Bendranawagaon	234	229	113	Bhotha Ryt	299	287
79	Bhadsiwna (F.V.)	589	622	114	Bhothidih	404	384
80	Bhains Bod	10	10	115	Bhothipar	161	161
81	Bhains Muda (F.V.)	518	593	116	Bhothli (Khurd)	62	60
82	Bhains Mudi(Bakli)	46	46	117	Bhothli (Baliyara)	179	181
83	Bhainsmudi	369	350	118	Bhothli (Sihawa)	521	468
84	Bhakhara	129	129	119	Bhumka Mal	593	511
85	Bhaloochuwa	350	332	120	Bhumka Ryt	594	512

ALPHABETICAL LIST OF VILLAGES

Sl. No.	Name of village	L.C.No. 1971	L.C.No. 1981	Sl. No.	Name of village	L.C.No. 1971	L.C.No. 1981
1	2	3	4	1	2	3	4
			44/4 Dhamtari Tahsil				
121	Bhursidongri	612	526	154	Chandanbahra (F.V.)	520	595
122	Bhusrenga	89	89	155	Chandna	387	368
123	Bijapur Ryt	306	296	156	Chandsur	385	367
124	Bijnapuri	170	170	157	Chanwar	249	244
125	Bilbhadar	494	451	158	Chapgaon	252	247
126	Biranpur	506	457	159	Charauta	153	153
127	Birejhar	23	23	160	Charbhatha	418	402
128	Biretara	163	163	161	Charbhatha	406	387
129	Birgudi	592	510	162	Charbhatha (Gudguda)	39	39
130	Birjhuli	365	346	163	Chargaon (F.V.)	500	589
131	Birno Silli (F.V.)	558	605	164	Charmudia	61	59
132	Bisrampur	247	242	165	Charra	581	500
133	Bodachhapar	108	108	166	Charra	93	93
134	Bodal Bahra	357	561	167	Chataud	21	21
135	Bodra (Charbhata)	407	388	168	Chhalkani	330	316
136	Bodra	515	465	169	Chhati	112	112
137	Bodra (Puri)	167	167	170	Chhind Bharri Ryt	301	289
138	Bodra	178	178	171	Chhipli	372	353
139	Bokrabeda(F.V.)	599	624	172	Chhipli	507	454
140	Boirgaon	641	544	173	Chhiplipara	551	490
141	Boirgaon (F.V.)	436	567	174	Chhoohi	341	323
142	Boirgaon (F.V.)	584	617	175	Chikhli	253	251
143	Borai(F.V.)	623	534	176	Chiwarri Mal	464	431
144	Borbandha	616	530	177	Chiwarri Ryt	463	433
145	Borid Khurd	238	233	178	Chiwri	31	31
146	Borjhara	124	124	179	Charbhatti	88	88
147	Borsi	346	328	180	Churiyara	503	453
148	Budeni	386	366				
149	Budharao	425	562		D		
150	Budra (F.V.)	622	631	181	Dabgaon (F.V.)	481	580
	C			182	Dadesara	92	92
				183	Dagi Macha	243	239
151	Chameda	495	448	184	Dahdaha	48	47
152	Chameda	629	633	185	Dahi Angara	115	116
153	Chanagaon	302	292	186	Daldali (F.V.)	571	612

ALPHABETICAD LIST OF VILLAGES

Sl. No.	Name of village	L.C.No. 1971	L.C.No. 1981	Sl. No.	Name of village	L.C.No. 1971	L.C.No. 1981
1	2	3	4	1	2	3	4

44/4 Dhamtari Tahsil

187	Daldali Nayadih (F.V.)	572	613	222	Dugli (F. V.)	487	583
188	Damkadih	397	374	223	Dumarpali	400	380
189	Darba	22	22		**F**		
190	Dargahan	162	162				
191	Dargahan	272	266	224	Farasgaon (F. V.)	539	601
192	Dargahan	339	321	225	Farsiya	513	464
193	Darra	32	32	226	Fusera	29	29
194	Darri	122	122		**G**		
195	Darri	215	212				
196	Daud (F.V.)	630	634	227	Gadadih	53	53
197	Demar	187	187	228	Gadadih	134	134
198	Deogaon (Borsi)	348	330	229	Gadadih	412	392
199	Deogaon (F.V.)	497	586	230	Gadhidih	19	16
200	Deokhut	606	525	231	Gagra	174	174
201	Deopur	176	176	232	Gahnasiya(F.V.)	528	598
202	Deopur (F. V.)	543	481	233	Gangred	245	240
203	Deori	109	109	234	Garhdongri (F.V.)	562	496
204	Deori	120	120	235	Garhdongri Ryt	564	497
205	Dhabha	371	352	236	Gatapar	125	125
206	Dhanbuda	356	338	237	Gaipar	71	71
207	Dhanora	446	423	238	Gattasilli Ryt	474	437
208	Dhaurabhatha (Puri)	168	168	239	Gattasilli Mal	459	428
209	Dhaurabhatha	383	364	240	Gayalabahra (F.V.)	538	600
210	Dhaurabhatha	401	382	241	Gayatabhari Ryt	643	546
211	Dhetha	27	26	242	Gedra	458	429
212	Dhimartikur	110	110	243	Gedrapata (F.V.)	305	555
213	Dhooma	34	34	244	Ghatula	556	488
214	Dinkarpur alias Konkanala(FV)	502	591	245	Ghoghopuri	555	489
215	Dodki	180	179	246	Ghodabad	615	529
216	Dokal (F. V)	335	558	247	Ghoragaon (F.V.)	519	524
217	Doma	159	158	248	Ghotgaon	478	441
218	Dompadar	600	513	249	Ghutkel (F.V.)	624	532
219	Donar	111	111	250	Gidhawa	565	498
220	Dongardula	493	449	251	Giraud	375	356
221	Dudhwara	413	394	252	Giroladih (F.V.)	449	571

ALPHABETICAL LIST OF VILLAGES

Sl. No.	Name of village	L.C.No. 1971	L.C.No. 1981	Sl. No.	Name of village	L.C.No. 1971	L.C.No. 1981
1	2	3	4	1	2	3	4
			44/4 Dhamtari Tahsil				
253	Gobindpur(F.V.)	486	582	280	Jamgaon	14	14
254	Gobra	65	66	281	Jamli	354	336
255	Gobra Pathar	423	407	282	Jangalpara (F.V.)	287	550
256	Gaji	43	43	283	Jarhakhar	324	310
257	Gondlanara	456	430	284	Jarwaidih	9	7
258	Gopalpuri	169	169	285	Jawargaon	220	214
259	Goregaon	512	459	286	Jhajharkera	349	331
260	Gorsanala (F.V.)	588	621	287	Jhiria	114	114
261	Gudguda	40	40	288	Jhunjharekara (F.V.)	602	625
262	Guhannala (F.V.)	469	577	289	Jhuratarai	328	314
263	Gujra	156	156	290	Joradabri Ryt	471	435
	H			291	Joratarai	83	83
				292	Joratarai	103	103
264	Hanchalpur	139	138	293	Joratarai	145	144
265	Hankara	116	115	294	Joratarai(F.V.)	647	641
266	Hardi	382	363	295	Jungdehi	141	143
267	Hardi Bhata	504	456	296	Junwani	157	159
268	Harpatrai	206	202	297	Junwani(F.V.)	586	679
269	Harpur	281	276		K		
270	Hasda	396	375				
271	Hatband	28	28	298	Kachna	2	2
272	Hatbandh	433	409	299	Kahigaon (F.V.)	619	628
273	Hinchhapur	523	471	300	Kalarbahra (F.V.)	288	551
274	Hirridih(F.V.)	598	623	301	Kalartarai	208	204
275	Hitli	304	297	302	Kalle	70	70
	I			303	Kallemeta	490	447
				304	Kamaipura	452	420
276	Itra	152	152	305	Kamraud	55	55
	J			306	Kamraud	405	386
				307	Kanamuka	3	3
277	Jobarra(F.V.)	498	587	308	Kandel	175	175
278	Jaitpuri	617	521	309	Kandri	294	285
279	Jalkumhi (F.V.)	432	566	310	Kanharpuri	90	91
				311	Kanidabri	207	203
				312	Kapalphori	409	390

ALPHABETICAL LIST OF VILLAGES

Sl. No.	Name of village	L.C.No. 1971	L.C.No. 1981	Sl. No.	Name of village	L.G.No. 1971	L.G.No. 1981
1	2	3	4	1	2	3	4
			44/4 Dhamtari Tahsil				
313	Karaiha	461	427	347	Khapri (Khurra)	85	85
314	Kareli (Bada)	380	361	348	Khapri (Silauti)	144	142
315	Kareli (Chhote)	370	351	349	Khapri	188	188
316	Keretha	211	208	350	Kharenga	216	213
317	Karhi (F V.)	648	642	351	Kharkha (F. V.)	499	588
318	Karipani (F.V.)	621	630	352	Kharra	30	30
319	Karga	25	27	353	Khartuli	199	198
320	Karka (F. V.)	646	640	354	Khatti	379	360
321	Karraghati (F. V.)	573	614	355	Khertha	263	256
322	Kasahi	118	118	356	Khirgitola	242	238
323	Kasarwahi	453	421	357	Khisora	398	379
324	Kasawahi	239	237	358	Khudurpani Ryt.	516	463
325	Kaslor	640	543	359	Khursenga	16	18
326	Kaspur Ryt,	563	495	360	Khutar	591	509
327	Kata Khurri	322	308	361	Kisanpuri	273	271
328	Katalbod	98	98	362	Kodagahan	267	261
329	Katholi	35	35	363	Kodapar	18	19
330	Kauhabahra (F. V.)	457	574	364	Kodebod	74	76
331	Kauhipani alias Gajkanher (F. V.)	489	585	365	Kodegaon(Bargari)	274	267
				366	Kodegaon Mal	260	250
332	Kekaradongri	605	518	367	Kodegaon Ryt	261	255
333	Keregaon	337	320	368	Kogera (F.V.)	585	618
334	Kewaradih (F. V ı	355	337	369	Kohinpara (F.V.)	468	576
335	Khadadah (F. V.)	336	559	370	Kohka	257	253
336	Khadma Mal	437	412	371	Kokdi (Nari)	37	37
337	Khadma Ryt·	438	413	372	Kokdi	95	96
338	Khad Pathra	590	508	373	Kokdi	278	272
339	Khaira	97	95	374	Koliyari (Thuha)	84	84
340	Khairbharri (F. V.)	455	573	375	Koliyari	209	205
341	Khairjhiti	377	357	376	Koliyari	256	249
342	Khalgarh	637	541	377	Koliyari (F.V.)	470	578
343	Khallari (F. V.)	542	604	378	Korgaon	417	399
344	Khamaria	160	160	379	Korlama	279	273
345	Khamaria	547	480	380	Kormud	607	520
346	Khapri	6	6	381	Korra	334	319

ALPHABETICAL LIST OF VILLAGES

Sl. No.	Name of village	L.C.No. 1971	L.C.No. 1981	Sl. No.	Name of village	L.C.No. 1971	L.C.No. 1981
1	2	3	4	1	2	3	4
			44/4 Dhamtari Tahsil				
382	Korra Hanchalpur	151	151	414	Limtara	182	183
383	Korremuda	483	445	415	Loharpathra	154	154
384	Kosmarra	127	127	416	Loharsingh	200	200
385	Kosmi	265	258	417	Luge	373	354
386	Kotabharri	231	227				
387	Kotarwahi	329	315		M		
388	Kotgaon	26	25				
389	Kuhkuha	49	49	418	Madai Bhatha	147	148
390	Kukrel	313	300	419	Madam Silli	298	548
391	Kulhari	24	24	420	Madeli	8	9
392	Kulhari Kot	419	397	421	Madeli	361	342
393	Kumda Kot Ryt	460	434	422	Madwa Pathra	246	241
394	Kumhari	11	11	423	Madwa Pathra	430	408
395	Kumhada	317	304	424	Magarlod	368	319
396	Kundel	394	376	425	Magaud	331	317
397	Kurmajhar (F.V.)	338	560	426	Mainpur	625	535
398	Kurmatarai	165	165	427	Makardon	314	309
399	Kurmiya	480	443	428	Makundpur	496	452
400	Kurra (Irra)	150	150	429	Malgaon	266	259
401	Kurra	86	86	430	Malhari	548	482
402	Kurridih	325	311	431	Mandraud	56	56
403	Kurud	58	58	432	Maradeo	244	236
404	Kusumkhuta	364	345	433	Maragaon	440	416
				434	Maraud	78	79
	L			435	Mardapoti	316	303
				436	Mariyapari	568	610
405	Lakhanpuri	535	479	437	Mategahan	254	252
406	Lakhdongri (F. V.)	582	615	438	Matia bahra(F.V.)	517	592
407	Lalanj (F. V.)	526	596	439	Mathuradih	226	227
408	Lamkeni	270	264	440	Mauha bahra (F.V.)	527	597
409	Lasunwahi (F. V.)	318	556	441	Mauri	47	48
410	Latiyara	580	505	442	Mauri	36	36
411	Lauder	243	325	443	Mechka	638	542
412	Leelar	222	216	444	Megha	378	359
413	Likhma	627	526	445	Mendarka	60	61

ALPHABETICAL LIST OF VILLAGES

Sl. No.	Name of village	L.C.No. 1971	L.C.No. 1981	Sl. No.	Name of village	L.C.No. 1971	L.C.No. 1981
1	2	3	4	1	2	3	4
			44/4 Dhamtari Tahsil				
446	Mode	544	483	479	Nawagaon Khurd	273	232
447	Mohera	435	411	480	Nawagaon	384	365
448	Mohdi	351	335	481	Nawagon (Dhaura bhatha)	399	381
449	Mohlai	312	299	482	Nawagon	525	467
450	Mohmella Bandha (F.V.)	488	584	483	Nawagaon	601	514
451	Mohmella Mal	476	439	484	Nawagaon (Thuha)	76	74
452	Mohmella Ryt	475	438	485	Neginala (F. V.)	467	575
453	Mohrenga	392	373	486	Nirai	434	410
454	Mokha	146	146	487	Nirrabeda	514	462
455	Mongra	94	94		P		
456	Mongragahan	277	268				
457	Mongri	293	284	488	Pachpedi	135	135
458	Motimpur	395	378	489	Padampur	554	494
459	Mudkera	444	417	490	Pahanda	347	329
460	Mudpar	227	224	491	Pahari Konha (F. V.)	289	552
461	Mudpar	280	274	492	Paikbhatha	553	491
462	Muhkot (F.V.)	540	602	493	Palarao (F. V)	297	554
463	Mujgahan	201	199	494	Palgaon	454	572
464	Mulgaon (F.V.)	431	565	495	Palwadi (F. V.)	443	569
465	Mulle	15	15	496	Pandripani	268	262
466	Munaikera (F.V.)	484	581	497	Pandripani (Janglapara)	269	263
467	Mura	20	17	498	Pandripani Mal	575	501
468	Murumdih (F.V.)	442	568	499	Pandripani Ryt.	574	502
469	Murumtara	479	442	500	Pandarwahi	557	492
	N			501	Parastarai	198	197
				502	Paraswani	99	99
470	Nagri	505	455	503	Paraswani	366	347
471	Nahardih	388	369	504	Paraswani (Bhothli)		
472	Nardha	408	389	505	Pardhi		
473	Nari	38	38	506	Parewadih		
474	Nathookona	308	290	507	Parewadih		
475	Nawagaon	1	1	508	Parkhanda		
476	Nawagaon	52	52	509	Parsabuda		
477	Nawagaon	104	104	510	Paraspani		
478	Nawagaon	213	209	511	Parsatthi		

ALPHABETICAL LIST OF VILLAGES

Sl. No.	Name of village	L.C.No. 1971	L.C.No. 1981	Sl. No.	Name of village	L.C.No. 1971	L.C.No. 1981
1	2	3	4	1	2	3	4
			44/4 Dhamtari Tahsil				
512	Parsatthi (Dhooma)	33	33	545	Riwangahan	158	157
513	Parsuli (Amethi)	212	207	546	Rudri	236	231
514	Pataud	282	278		S		
515	Patelgudo	284	280				
516	Pathar	427	404	547	Sahnikhar	579	506
517	Patharridih	319	305	548	Sakarwara	229	226
518	Pawduwar	566	499	549	Sakri	42	42
519	Pendro	363	344	550	Salebhat	342	324
520	Pipraud (F.V.)	429	564	551	Salebhat (F.V.)	628	632
521	Piparchhedi (Biretara)	164	164	552	Saloni	340	322
522	Piparchhedi (Kandel)	173	173	553	Sambalpur	186	186
523	Piparchhedi	326	312	554	Sambalpur	508	466
524	Podagaon	532	475	555	Samtara	511	461
525	Podidih	531	474	556	Sanbahra (F.V.)	644	638
526	Potiyadih	197	196	557	Sankardah	192	191
527	Purena	13	13	558	Sankra	177	177
528	Puri	172	171	559	Sankra	403	385
	R			560	Sankra	522	469
				561	Sankra (Chiwarri)	465	432
529	Raipara	309	291	562	Sankra Koop	524	470
530	Rajadera	422	403	563	Saraibhadar	439	414
531	Rajpur	352	334	564	Sarairakh (F.V.)	448	570
532	Rajpur (Ghotgaon)	482	444	565	Saraitola (F.V.)	472	579
533	Rakhi	57	57	566	Saraitola Mal	473	436
534	Rampur	137	139	567	Sarangpuri	217	211
535	Ranigaon	550	484	568	Sarbada	7	8
536	Rankadih	402	383	569	Sargi	353	333
537	Ranwa	193	192	570	Sarsopuri	171	172
538	Ratawa	533	478	571	Satiyara	262	260
539	Ratna Bandha	202	201	572	Saunga	374	355
540	Rawanguda	44	44	573	Saurabandha	142	145
541	Rawanguda	166	166	574	Seetanadi	570	644
542	Rawan Singhi	549	485	575	Sehradabri	190	190
43	Rengadih	421	401	576	Seldeep	102	102
	Risgaon (F.V.)	650	643	577	Semra	106	105

ALPHABETICAL LIST OF VILLAGES

Sl. No	Name of village	L.C.No. 1971	L.C.No. 1981	Sl. No.	Name of village	L.C.No. 1971	L.C.No. 1981
1	2	3	4	1	2	3	4
			44/4 Dhamtari Tahsil				
578	Semra	117	117	614	Sonpurbharri	609	513
579	Semra	128	128	615	Soram	240	234
580	Semra Silauti	143	141	616	Suklabhatha	411	393
581	Semra	545	487	617	Supela	133	133
582	Semra	578	507	618	Supli Konha	296	553
583	Senchuwa	119	119		**T**		
584	Seoni Kalan	69	69				
585	Seoni Khurd	105	106	619	Tangapani (F V.)	587	620
586	Shyamtarai	232	228	620	Tarrogondi	138	137
587	Sihad	126	126	621	Tarsiwa	194	193
588	Sihawa	552	493	622	Teepani	136	136
589	Silauti	140	140	623	Telinsatti	185	185
590	Silghat	132	132	624	Tendoobhata	416	400
591	Silidih	4	4	625	Tendu Konha	225	221
592	Siltara	5	5	626	Tengna	509	460
593	Siltara	285	275	627	Thonli	292	283
594	Singanpuri (F. V.)	618	627	628	Themli (Kormud)	604	519
595	Singdehi	82	81	629	Themsara	290	281
596	Singhauri Kalan	100	101	630	Thenhi (F.V.)	631	635
597	Singhauri Khurd	101	100	631	Thuha	77	78
598	Singhola	275	270	632	Tirra	255	248
599	Singpur	451	419	633	Todhajhiria	537	599
600	Siraud Kalan	321	307	634	Tumabahra (F. V.)	501	590
601	Siraud Khurd	320	306	635	Tuma Bujurg	250	245
602	Sirri	72	72	636	Tuma Khurd	251	246
603	Sirsida (Gudguda)	41	41	637	Tumdabahar	248	243
604	Sirsida	546	486	638	Tumhilbahar	634	539
605	Sirwe	12	12		**U**		
606	Siyadehi	311	298				
607	Siyarinala	303	294	639	Udena	113	113
608	Sonarin Daihan (F. V.)	426	562	640	Ujran alias Ujarabahra	645	639
609	Sonewara	344	326	641	Umarda	54	54
610	Sonjhari	445	422	642	Umargaon	530	473
611	Sonpairi	359	340	643	Urpoti	295	286
612	Sonpur	75	75	644	Uslapur	184	184
613	Sonpur	608	522				

ALPHABETICAL LIST OF VILLAGES

Sl. No.	Name of village	L.C.No. 1971	L.C.No. 1981	Sl. No.	Name of village	L.C.No. 1971	L.C.No. 1981
1	2	3	4	1	2	3	4
			45/3 Bindranawagarh Tahsil				
1	Achchha Chhadka	419	427	31	Baheradih	470	453
2	Adar	429	417	32	Bajadi	578	581
3	Adgadi	498	492	33	Bakli	42	42
4	Ad pathar	609	611	34	Baldhema	394	394
5	Akalwara	127	131	35	Bamhandehi	15	15
6	Amad	459	472	36	Bamhni	131	129
7	Amad	683	685	37	Bamhni	231	231
8	Amadi	389	382	38	Bamhni	350	350
9	Amadi	357	357	39	Banbhiamal	592	595
10	Amaguda	450	345	40	Bangaon	20	16
11	Amamora	415	429	41	Banji Padar	606	609
12	Amaroda	379	390	42	Banwapara	568	572
13	Amethi	303	301	43	Barbahsli	593	596
14	Amethi	137	135	44	Barbahra	320	318
15	Amjhar	315	317	45	Barbhatha	36	36
16	Amli	458	477	46	Bardula	391	383
17	Amli Padar	546	550	47	Bardula	455	455
18	Amlor	141	142	48	Bargaon alias Barkheda	510	502
19	Andora	381	384	49	Bargaon alias Kurrubhatha	456	475
20	Anesar	586	589	50	Barhi	685	688
21	Anjoradih	244	243	51	Barkani	614	617
22	Arand	38	38	52	Baronua	46	46
23	Asra	96	97	53	Barpani	253	253
24	Atarmara	91	90	54	Baruka	325	325
25	Aura Bhatna (Anwar Bhatha)	561	563	55	Barula	118	113
				56	Barula	301	303
	B			57	Basin	35	35
				58	Begarpala	411	411
26	Badigaon	613	616	59	Belar	116	117
27	Badimar	290	292	60	Bekibai	388	376
28	Baghmar	285	285	61	Beltukui	53	54
29	Bahera Bhata	177	175	62	Bendkura	355	355
30	Baherabuda	322	332	63	Besrajhar	471	464

ALPHABETICAL LIST OF VILLAGES

Sl. No	Name of village	L.C.No. 1971	L.C.No. 1981	Sl. No.	Name of village	L.C.No. 1971	L.C.No. 1981
1	2	3	4	1	2	3	4

44/5 Bindranawagarh Tahsil

64	Bhaira	135	139	97	Bisipara	691	695
65	Bhaisamuda	229	228	98	Bodapala	423	434
66	Bhairamuda	365	364	99	Bodjra Bandha	151	150
67	Bhaisatara	54	55	100	Bodargaon	457	454
68	Bhaisatara	373	373	101	Bodki	105	108
69	Bhaismudi	537	542	102	Bodra Bandha	98	96
70	Bhalki	448	448	103	Boirbhadi	243	245
71	Bharuwamuda	165	163	104	Boirgaon	189	189
72	Bharuwamuda	247	247	105	Boirgaon Ka'an	399	398
73	Bharuwamuda	605	608	106	Boirgaon Khurd	403	403
74	Bhasera	32	33	107	Boriajhar	161	165
75	Bhatgaon	482	481	108	Borid	19	20
76	Bhathapani	513	517	109	Barsi	56	56
77	Bhatra Bahli	644	647	110	Budgel Tappa (F.V.)	694	697
78	Bhathigarh	483	480	111	Burja bahal	570	573
79	Bhejradih	331	330	112	Butenga	352	353
80	Bheji Padar	554	558		C		
81	Bhendri	12	11				
82	Bhendri	72	70	113	Chachaud	49	49
83	Bhilai	338	334	114	Chaina Padar	584	534
84	Bhira'at	488	483	115	Chaitra	57	58
85	Bhiralat	385	379	116	Chana Bhatha	590	594
86	Bhunjiamuda	298	298	117	Charaud	156	156
87	Bhutbeda	511	503	118	Charaud	107	104
88	Bithora	27	27	119	Charbhathi	102	102
89	Bihawjhala	199	199	120	Chaube Bandha	44	44
90	Bijli	59	60	121	Chhaila	533	540
91	Bijapal	144	144	122	Chhaildongri	579	585
92	Binauri	24	24	123	Chhatar Madai	255	251
93	Bindranawagarh	401	401	124	Chhatarpur	235	235
94	Birighat	544	547	125	Chhindaula	346	436
95	Birnibahara	145	145	126	Chhindhaula	444	438
96	Birodar	209	203	127	Chhindauli	251	255

ALPHABETICAL LIST OF VILLAGES

Sl. No.	Name of village	L.C.No. 1971	L.C.No. 1981	Sl. No.	Name of village	B.G.No. 1971	B.G.No. 1981
1	2	3	4	1	2	3	4
					44/5 Bindranawagarh Tahsil		
128	Chhindholadih	305	305	158	Dashpur	367	366
129	Chhuiha	109	105	159	Deharguda	440	442
130	Chhuiha	478	485	160	Dendupadar	551	554
131	Chhura	203	207	161	Deobhog	655	656
132	Chichiya	594	597	162	Deodogar	447	449
133	Chigarmal	264	260	163	Deogaon	150	150
134	Chikhali	534	541	164	Deogaon	121	116
135	Chikhli	341	341	165	Deojhar Amli	467	473
136	Chikhli	372	372	166	Deori	75	76
137	Chirpi	398	396	167	Deori	213	214
138	Chirpi	508	519	168	Deori Bahra	382	386
139	Chitai Kona	328	324	169	Deosara	128	126
140	Chitamada	228	229	170	Dhamanbeda	656	655
141	Churkidadar	232	232	171	Dhamana	272	274
				172	Dhamni	39	39
	D			173	Dhanora	531	534
				174	Dharmpur	210	210
142	Dabri Bhata	687	690	175	Dharni thoda	574	575
143	Dabhai	439	436	176	Dharpani	449	447
144	Dabnai	667	670	177	Dhauajhola	523	525
145	Dabriguda	542	545	178	Dhaurakot	639	642
146	Dadargaon	256	256	179	Dhawalpuradih	425	422
147	Dadargaon	176	174	180	Dhebguda	585	588
148	Daganbai	186	186	181	Dhobandih	502	521
149	Dahigaon	669	671	182	Dhobanmala	604	607
150	Daldali	280	279	183	Dhodra	607	610
151	Dantbai Kalan	292	293	184	Dholsarai	496	498
152	Dantbai Khurd	293	281	185	Dhuma	48	48
153	Darlipara	573	577	186	Dhumamuda	648	652
154	Darlipara	623	626	187	Dhumra Padar	532	539
155	Darlipara	680	683	188	Dhumarguda	615	619
156	Darripani	475	468	189	Dhupkot	620	623
157	Darripara	392	399	190	Dhursa	71	74
				191	Dhurwa Pathra	556	559

ALPHABETICAL LIST OF VILLAGES

Sl. No.	Name of village	L.C.No. 1971	L.C.No. 1981	Sl. No.	Name of village	B.G.No. 1971	B.G.No. 1981
1	2	3	4	1	2	3	4
					44/5 Bindranawagarh Tahsil		
192	Diwanmuda	684	687	221	Gahandar	329	328
193	Diwana	93	93	222	Gahnabahra	267	263
194	Dohel	637	640	223	Gaidabri	194	196
195	Dongarigaon	348	349	224	Ganjaipuri	335	338
196	Dongribhata	603	666	225	Gandaghat	601	603
197	Dongriguda	598	601	226	Gangrajpur	619	621
198	Dulla	223	227	227	Ganiyari	114	121
199	Dumar Bahal	672	675	228	Gadimuda	..	515
200	Dumarbahra	295	295	229	Garbhantora	370	370
201	Dumardih	164	162	230	Garhadih	506	520
202	Dumorghat	464	469	231	Gariaband	356	356
203	Dumagbat	558	561	232	Gariba	514	516
204	Dumarpita	596	599	233	Gaurbhar	477	486
205	Dwartara	130	128	234	Gawarmunda	462	463
	F			235	Gawargaon	503	523
				236	Ghataud	428	416
				237	Ghatiabharri	505	522
206	Farsara	442	437	238	Ghatkarra	99	99
207	Farsara	559	564	239	Ghoghar	630	633
208	Fingehwar	26	26	240	Ghoghra	113	119
209	Fingeshwari	126	132	241	Ghoghra	169	169
210	Fulbahra	258	258	242	Ghotguda	616	618
211	Ful Bahan	405	405	243	Ghotpani	254	252
212	Fulimuda	664	667	244	Ghntku Nawapara	334	337
213	Fuljhar	89	86	245	Gidhni	183	183
214	Fuljhar	103	109	246	Gi·hola	441	441
215	Fuljhar	454	456	247	Girsul	629	632
216	Fulkarra	302	302	248	Gobra	489	478
217	Fulwari	539	535	249	Godena	521	510
	G			250	Godhiari	540	536
				251	Gohra Mal	571	571
218	Gadaghat	86	89	252	Gohra Padar	626	629
219	Gadahidih	23	23	253	Gohra Padar	580	582
220	Gadikoth	206	209	254	Gohe Kalan	652	657

ALPHABETICAL LIST OF VILLAGES

Sl. No	Name of village	L.C.No. 1971	L.C.No. 1981	Sl. No.	Name of village	L.C.No. 1971	L.C.No. 1981
1	2	3	4	1	2	3	4

44/5 Bindranawagarh Tahsil

255	Golamal	567	570	281	Jamgaon	10	10
256	Gona	497	501	282	Jamgaon	650	653
257	Gonbora	214	215	283	Jamli	142	141
258	Gondal Bai	294	294	284	Jampani	332	327
259	Gondla Bahara	134	137	285	Jangal Dhawalpur	422	423
260	Gopalpur	479	488	286	Jangda	452	476
261	Gud Bheli	581	583	287	Jarandih	418	433
262	Gujra	368	367	288	Jargaon	202	201
263	Gundardehi	16	17	289	Jarhtdih	492	494
264	Gurji Bhatha	552	555	290	Jaripani	468	461
265	Gurji Bhatha	576	580	291	Jatiatora	237	237
	H			292	Jenjre	66	64
				293	Jhakharpara	678	681
266	Hira Batar	248	248	294	Jhal Khamhar	306	306
267	Hardi	173	177	295	Jhara Bahal	638	641
268	Hardi	321	316	296	Jhorgaon	577	578
269	Hardi Bhata	485	487	297	Jhiripani	674	677
270	Hasauda	375	375	298	Jhirnikhol	617	622
271	Hathbai	369	369	299	Jhitharidumar	361	361
272	Hathkhoj	1	1	300	Jidar	269	269
273	Hathodadih	434	432	301	Jidar	438	446
274	Hatmauha	284	286	302	Joba	387	377
				303	Jogidipa	106	107
	I			304	Jungad	453	474
				305	Junwani	191	191
275	Indagaon	517	509		K		
	J			306	Kachhardih	158	157
				307	Kadekela	553	557
276	Jada Padar	437	445	308	Kadlimuda	599	604
277	Jadjada	345	345	309	Kanjad	271	268
278	JaitPuri	390	385	310	Kaitpadar	610	613
279	Jalkipani	233	233	311	Kajansara	354	354
280	Jamahi	110	106				

ALPHABETICAL LIST OF VILLAGES

Sl. No.	Name of village	L.C.No. 1971	L.C.No. 1981	Sl. No.	Name of village	L.C.No. 1971	L.C.No. 1981
1	2	3	4	1	2	3	4
			44/5 Bindranawagarh Tahsil				
312	Kalimati (F.V.)	695	698	345	Kediamaviran	192	192
313	Kalmidadar	257	257	346	Kekrajor	583	586
314	Kamarbhaudi	296	296	347	Keuburla	549	552
315	Kamepur	404	404	348	Kenduban	673	676
316	Kamepur	427	415	349	Kendupati	632	635
317	Kamraj	221	222	350	Kendupati	562	565
318	Kandagarhi	152	152	351	Kergaon	274	273
319	Kandsar	557	560	352	Kesodar	349	348
320	Kanesar	193	197	353	Kewtijhar	240	240
321	Kansinghi	246	246	354	Khadsma	187	187
322	Karchali	129	127	355	Khairjhiti	18	19
323	Karchiya	654	658	356	Khairjhiti	182	182
324	Kareli	493	495	357	Khajur Padar	608	612
325	Kareta	104	110	358	Khamharguda	662	665
326	Karidadar	153	153	359	Khapra alias Dudh Kaiya	4	4
327	Karidongri	291	291	360	Kharhari	309	310
328	Karkara	179	179	361	Khari Pathra	529	532
329	Karlaguda	681	684	362	Khar Khara	208	204
330	Kas	337	336	363	Kharta	378	389
331	Kasabai	374	374	364	Kharta	507	518
332	Kasabai	487	490	365	Khatti	82	82
333	Kasahi Bahara	175	173	366	Khatti	172	172
334	Kasarbai	317	315	367	Khatti	340	340
335	Kasekera	138	134	368	Khawaspara	693	696
336	Kaseru	316	320	369	Khokhama	563	566
337	Kaserudih	79	79	370	Khokhsara	666	669
338	Kata Khursi	216	213	371	Khud Budi	582	587
339	Kathwa	446	450	372	Khudiadih	119	114
340	Katidadar	312	307	373	Khudiadih	146	151
341	Katjharia Viran	198	198	374	Khudsa	22	22
342	Kaundkera	61	61	375	Khursipar	376	387
343	Kaundkera	314	314	376	Khusrupali	174	176
344	Kawarama	461	460	377	Khuteri	120	115

ALPHABETICAL LIST OF VILLAGES

Sl. No	Name of village	L.C. No. 1971	L.C. No. 1981	Sl. No.	Name of village	L.C. No. 1971	L.C. No. 1981
1	2	3	4	1	2	3	4
			44/5 Bindranawagarh Tahsil				
378	Khutgaon	628	631	412	Koten	420	426
379	Kirwai	51	51	413	Kothigaon	252	250
380	Kochaimuda	283	283	414	Koyba	516	508
381	Kochbai	318	321	415	Kuchena	353	352
382	Kodamal	249	249	416	Kuchenga	512	514
383	Kodkipara	689	692	417	Kudema	155	155
384	Koda Bater	324	331	418	Kuhimal	527	531
385	Koda Beda	676	679	419	Kukda	94	94
386	Kodo bhat	481	482	420	Kukrar	416	430
387	Kodo Bhatha (Khair Mal.)	524	527	421	Kulhadighat	460	462
388	Kodo Bhatba	679	682	422	Kumhdai Kalan	677	680
389	Kodohardi	366	365	423	Kumhdai Khurd	651	654
390	Kodomal	473	467	424	Kumharmara	92	91
391	Kodomali	472	470	425	Kumhi	40	43
392	Kodomali	515	511	426	Kundel	108	103
393	Kodopali	282	282	427	Kunderadadar	268	264
394	Kokdimal	555	556	428	Kunderapani	543	546
395	Kokdi	358	358	429	Kurekera	188	188
396	Kokdi	500	500	430	Kurmabeda	550	553
397	Koma	50	50	431	Kurmi Basa	646	648
398	Konari	451	459	432	Kurra Bahara	408	408
399	Kontapara	474	468	433	Kurud	81	81
400	Kopra	67	68	434	Kurund	412	412
401	Kopekasa	271	271	435	Kuruskera	64	66
402	Karasi	180	180	436	Kusiar Barchha	495	497
403	Kosambuda	178	178	437	Kushkona	640	643
404	Kosambuda	363	362	438	Kutkena	85	85
405	Kosambuda	499	505				
406	Kosamkani	670	673		L		
407	Kosamkhuta	9	9				
408	Kosampani	196	193				
409	Kosmi	230	230	439	Lachkera	7	7
410	Kosmi	319	319	440	Lada Bahra	266	262
411	Kosmi	400	400	441	Lada Bahra	421	425

ALPHABETICAL LIST OF VILLAGES

Sl. No.	Name of village	L.C.No. 1971	L.C.No. 1981	Sl. No.	Name of village	A.C.No. 1971	A.C.No. 1981
1	2	3	4	1	2	3	4
					44/5 Bindranawagarh Tahsil		
442	Ladhwapara	565	568	472	Matarmal	432	421
443	Ladi Bahar	443	439	473	Matiya	587	590
444	Ladra	600	602	474	Mauha Bhatha	275	278
445	Lafandi	47	47	475	Medkidabri	262	265
446	Lalpur	225	224	476	Milkuwa	410	410
447	Latapara	504	524	477	Magradih	509	504
448	Latapara	622	625	478	Mohda	430	418
449	Lohari	279	284	479	Motrapara	660	663
450	Loharsi	70	73	480	Mohlai	383	381
451	Lohjhar	171	171	481	Mohtara	97	98
452	Lojhar	133	136	482	Mokhaguda	636	639
				483	Mongra	154	154
	M			484	Motipari	—	507
				485	Much Bahal	602	605
453	Madagaon	682	686	486	Mudagaon	140	133
454	Madangmuda	572	576	487	Mudagaon	525	528
455	Madanpur	300	300	488	Mudagaon	635	638
456	Madeli	200	200	489	Muda Mohan	538	543
457	Madwadih	60	57	490	Mudgelmal	526	530
458	Magar Roda	641	644	491	Mudhipani	270	270
459	Mahulkot	597	600	492	Mudtarai	69	69
460	Mainpur	311	312	493	Mugapadar	588	592
461	Mainpur Kalan	486	491	494	Mungiya	645	649
462	Mainpur Khurd	435	443	495	Mungjhar	634	637
463	Majar Kata	342	343	496	Murguda	612	615
464	Malgaon	323	333	497	Murliguda	649	651
465	Maliyar	217	218	498	Murmura	88	87
466	Maragaon	413	413				
467	Mardadih	380	391		N		
468	Marda Kalan	409	409				
469	Marda Khurd	407	407	499	Nagabuda	360	360
470	Maroda	351	351	500	Nagaldehi	624	627
471	Matar Bahra	242	242	501	Nagesh	518	511

ALPHABETICAL LIST OF VILLAGES

Sl. No	Name of village	L.C. No. 1971	L.C. No. 1981	Sl. No.	Name of village	L.C. No. 1971	L.C. No. 1981
1	2	3	4	1	2	3	4

44/5 Bindranawagarh Tahsil

502	Nagin Bahara	143	143	529	Pandripani	185	185
503	Nagjhar	100	100	530	Pandripani	364	363
504	Nagjhar	122	122	531	Pandripani	384	380
505	Nagrar	433	428	532	Pandripani	469	457
506	Nahan Biri	484	489	533	Pandripanidih	205	206
507	Nahargaon	359	359	534	Pandripani Gond	259	267
508	Nartora	226	225	535	Pandripani Kamar	222	221
509	Nartora	476	465	536	Pandritarai	73	71
510	Naumuda	436	444	537	Panduka	84	84
511	Navgai	170	170	538	Panigaon	547	547
512	Nawadih	227	226	539	Paragaon	347	347
513	Nawagaon	595	598	540	Paragaondih	426	424
514	Nawaguda	668	672	541	Parewapali	658	661
515	Nawapara	139	140	542	Parsada	3	3
516	Nawapara	167	167	543	Parsada Kalan	28	28
517	Nawapara	371	371	544	Parsada Khurd	147	146
518	Nawapara	393	397	545	Pharsapani	241	241
519	Nawapara	548	551	546	Parsatthi	117	112
520	Nastiguda	657	660	547	Parsauli	5	5
				548	Parsuli	273	272
	O			549	Parsuli	307	308
				550	Parsuli	362	368
521	Odh	417	431	551	Partewa	63	63
522	Onwa	181	181	552	Pathar	330	329
				553	Patharmohda	339	335
	P			554	Patharri	11	12
				555	Patharri	160	166
523	Padampur	528	529	556	Patharri	490	479
524	Pakatia	190	190	557	Patora	112	120
525	Palema	250	254	558	Patora dadar	289	290
526	Pali	29	29	559	Patori	115	118
527	Phalsapara	536	538	560	Patparpali	157	158
528	Phalsapara	642	645	561	Patseoni	148	147

ALPHABETICAL LIST OF VILLAGES

Sl. No.	Name of village	L.C.No. 1971	L.C.No. 1981	Sl. No.	Name of village	L.C.No. 1971	L.C.No. 1981
1	2	3	4	1	2	3	4
			44/5 Bindranawagarh Tahsil				
562	Pendra	30	30	592	Raksa	34	34
563	Pendra	220	217	593	Raksa Pathara	520	506
564	Pendra	344	344	594	Raksi	238	238
565	Pendra	396	392	595	Rampur	299	299
566	Pendra	491	493	596	Rani Partewa	132	130
567	Pipal Khuta	530	533	597	Rasela	263	259
568	Piparchhedi	52	53	598	Rawad	37	37
569	Piparchhedi	201	202	599	Rawan Bhatha	204	208
570	Piparchhedi Bhujia	278	276	600	Rawandigi	395	393
571	Piparchhedi Kalan	277	277	601	Rawansinghi	308	309
572	Piparchhedi Khurd	276	275	602	Raweli	58	59
573	Pipar Hatta	149	149	603	Raweli	74	72
574	Pipar Kanhar	287	288	604	Raweli	184	184
575	Piprahi	162	161	605	Roba	33	32
576	Pitaiband	41	41	606	Rohnaguda	647	650
577	Pitapara	625	628	607	Rohina	62	62
578	Pitepani	333	326	608	Ruwad	265	261
579	Pokhara	2	2				
580	Polkarra	31	31		S		
581	Pond	95	95				
582	Potapara	545	548	609	Sadhauli	343	342
583	Potia	304	304	610	Sagda	560	562
584	Purena	25	25	611	Sagon Bhadi	661	664
585	Purnapani	675	678	612	Sahas Khol	688	693
				613	Sahaspur	78	78
	R			614	Sahbin Kachhar	519	512
				615	Sajapali	136	138
586	Raiama	281	280	616	Salhebhat	480	484
587	Rajan Katta	83	83	617	Salhe Bhatha	569	574
588	Rajim	43	40	618	Sambalpur	310	311
589	Rajkatti	14	14	619	Sankra	87	88
590	Rajpur	211	212	620	Saragaon	163	160
591	Rakadadar	313	313	621	Saraipani	566	569

ALPHABETICAL LIST OF VILLAGES

Sl. No.	Name of village	L.C. No. 1971	L.C. No. 1981	Sl. No.	Name of village	L.C. No. 1971	L.C. No. 1981
1	2	3	4	1	2	3	4
			44/5 Bindranawagarh Tahsil				
622	Sargi Bahali	690	691	655	Sukla Bhatha	501	499
623	Sargiguda	589	591	656	Sukli Bhatha	621	624
624	Sargiguda	618	620	657	Sukli Bhatha	686	689
625	Sargod	13	13	658	Subebeda	663	666
626	Sarkada	21	21	659	Sursa Bandha	65	65
627	Sarkada	80	80	660	Surugpani	260	266
628	Sarna Bahal	535	535	661	Syahidongri	522	526
629	Satdhar	402	402				
630	Satmar	424	419		T		
631	Sehrapani	219	220				
632	Semra	234	234	662	Talesar	197	194
633	Semhardhap	377	388	663	Tarighat	77	77
634	Semhartara	55	52	664	Tarjunga	17	17
635	Semhra	397	395	665	Tarra	68	67
636	Sendar	111	111	666	Tarajhar	—	451
637	Sendbahra	218	219	667	Tawrenga	90	90
638	Sendbahra	236	236	668	Tawrenga	465	471
639	Sendmuda	659	662	669	Teka	76	76
640	Seoni	215	216	670	Temra	631	634
641	Shobha	494	496	671	Tendubai	288	289
642	Sihar	445	440	672	Tengnabasa	224	223
643	Siharlati	564	567	673	Tengna bhata	166	164
644	Sikasar	297	297	674	Tetal Khuti	575	579
645	Sinapali	611	614	675	Tewari	125	125
646	Sindhauri	45	45	676	Tewari	286	287
647	Sirri Kalan	6	6	677	Thegurapani	195	195
648	Sirri Khurd	101	100	678	Themli	463	452
649	Sitlijor	643	646	679	Thirliguda	665	668
650	Sohogpur	336	339	680	Thuhameta	466	458
651	Sonamundi	633	636	681	Thuhapani	245	244
652	Sonasili	8	8	682	Tikrapara	653	659
653	Sorid Kalan	124	124	683	Tilaidadar	168	168
654	Sorid Khurd	123	123	684	Tilaidadar	207	205

ALPHABETICAL LIST OF VILLAGES

Sl. No.	Name of village	L.C.No. 1971	L.C.No. 1981	Sl. No.	Name of village	L.C.No. 1971	L.C.No. 1981
1	2	3	4	1	2	3	4
			44/5 Bindranawagarh Tahsil				
685	Timanpur	406	406	692	Urmal	591	593
686	Toiyamuda	326	323	693	Urtuli	386	378
687	Tonhidabri	239	239	694	Usripani	692	694
688	Tori Bhui	414	414	695	Usrijor	541	544
689	Tupega	431	420				
690	Tuwa smal	627	630		V		
	U			696	Vijai Nagar	159	159
				697	Vijai Nagar	327	322
691	Uparpita	671	674	698	Vijaipur	212	211

स्थानीय कोड नम्बर / Location Code No.	जिला/तहसील/ नगर/नगर समूह का नाम / Name of District/Tahsil Town/Urban-Agglomeration	योग/ ग्रामीण/ नगरीय / Total/ Rural/ Urban	गाँव का क्षेत्रफल हेक्टर में और नगर/वार्ड का वर्ग कि.मी. में / Area of Village in hectares & Town/ Ward in Km²	आबाद आवासीय मकानों की संख्या / No. of occupied Residential Houses	परिवारों की संख्या / Number of Households	कुल जनसंख्या (बेघर और संस्थाओं में रहने वाले व्यक्तियों सहित) Total Population (including Institutional and Houseless Population)		
						व्यक्ति Persons	पुरुष Males	स्त्री Females
1	2	3	4	5	6	7	8	9
44	**रायपुर जिला**	**योग**	**21,258.0**	**549,782**	**586,028**	**3,079,476**	**1,532,692**	**1,546,784**
		ग्रामीण	**21,091.4**	**458,559**	**487,000**	**2,550,251**	**1,259,403**	**1,290,848**
		नगरीय	**166.6**	**91,223**	**99,028**	**529,225**	**273,289**	**255,936**
	1 बलोदा बाजार तहसील	**योग**	**3,593.9**	**118,777**	**126,107**	**672,581**	**331,530**	**341,051**
		ग्रामीण	3,578.7	111,688	118,212	629,055	309,486	319,569
		नगरीय	15.2	7,089	7,895	43,526	22,044	**21,482**
	भाटापारा (न.पा.)	नगरीय	7.60	5,149	5,577	30,825	15,553	15,272
	बलोदा बाजार (न.पा.)	नगरीय	7.56	1,940	2,318	12,701	6,491	6,210
	2 रायपुर तहसील	**योग**	**2,888.4**	**160,044**	**170,082**	**923,363**	**467,990**	**455,373**
		ग्रामीण	2,786.3	93,967	99,378	542,266	269,945	272,321
		नगरीय	102.1	66,077	70,704	381,097	198,045	183,052
	तिल्दा नेवरा (न.पा.)	नगरीय	16.44	2,304	2,697	15,089	7,529	7,560
	रायपुर (न.नि.)	नगरीय	55.03	59,219	62,936	338,245	176,554	161,691
	गोबरा नवापारा (न.पा.)	नगरीय	7.15	2,583	2,979	16,427	8,264	8,163
	आरंग (न.पा.)	नगरीय	23.49	1,771	2,092	11,336	5,698	5,638
	3 महासमुन्द तहसील	**योग**	**3,863.0**	**120,146**	**132,054**	**662,754**	**327,271**	**335,483**
		ग्रामीण	3,824.9	111,992	122,061	613,949	302,384	311,565
		नगरीय	38.1	8,154	9,993	48,805	24,887	23,918
	सरायपाली (गै.न.पा.)	नगरीय	6.84	1,533	1,660	8,111	4,207	3,904
	महासमुन्द (न.पा.)	नगरीय	14.68	4,036	5,582	27,122	13,934	13,188
	बागबहरा (न.पा.)	नगरीय	16.62	2,585	2,751	13,572	6,746	6,826

PRIMARY CENSUS ABSTRACT — RAIPUR DISTRICT

अनुसूचित जाति Scheduled Castes		अनुसूचित जनजाति Scheduled Tribes		साक्षर Literates		जिला/तहसील/ नगर/नगर समूह का नाम Name of District/Tahsil/ Town/Urban-Agglomeration	योग/ ग्रामीण/ नगरीय Total/ Rural/ Urban
पुरुष Males	स्त्री Females	पुरुष Males	स्त्री Females	पुरुष Males	स्त्री Females		
10	11	12	13	14	15	2	3
210,042	214,103	280,049	291,435	688,231	260,518	**Raipur District**	**Total**
184,159	188,613	268,814	281,156	509,454	152,551		**Rural**
25,883	25,490	11,235	10,279	178,777	107,967		**Urban**
67,575	69,422	45,576	48,189	131,572	34,976	**Baloda Bazar Tahsil**	**Total**
64,849	66,647	44,612	47,265	117,650	27,348		Rural
2,726	2,775	964	924	13,922	7,628		Urban
1,898	1,946	718	682	9,904	5,524	Bhatapara (M)	Urban
828	829	246	242	4,018	2,104	Baloda Bazar (M)	Urban
68,393	68,836	16,154	15,496	250,750	122,059	**Raipur Tahsil**	**Total**
50,836	51,843	10,204	10,424	119,093	40,612		Rural
17,557	16,993	5,950	5,072	131,657	81,447		Urban
859	895	203	200	4,851	2,755	Tilda Newara (M)	Urban
15,378	14,705	5,498	4,608	118,057	74,212	Raipur (M.C.)	Urban
952	1,033	184	202	5,053	2,737	Gobra Nawapara(M)	Urban
368	360	65	62	3,696	1,743	Arang (M)	Urban
41,107	42,117	91,648	95,643	129,452	41,562	**Mahasamund Tahsil**	**Total**
37,891	38,869	89,576	93,624	114,289	33,259		Rural
3,216	3,248	2,072	2,019	15,163	8,303		Urban
377	368	329	336	2,770	1,472	Saraipali (N.M.)	Urban
1,506	1,506	842	795	8,878	4,987	Mahasamund (M)	Urban
1,333	1,374	901	888	3,515	1,844	Bagbahara (M)	Urban

रायपुर जिला — जनगणना का प्राथमिक सारांश

स्थानीय कोड नम्बर	जिला/तहसील/नगर/नगर समूह का नाम	योग/ग्रामीण/नगरीय	मुख्य काम करने वाले: कुल मुख्य काम करने वाले (I–IX) पुरुष	स्त्री	काश्तकार I पुरुष	स्त्री	खेतिहर मजदूर II पुरुष	स्त्री	पारिवारिक उद्योग (माल का उत्पादन, प्रोसेसिंग, सर्विसिंग या मरम्मत) V (a) पुरुष	स्त्री
Location Code No.	Name of District/ Tahsil/ Town/Urban-Agglomeration	Total/ Rural/ Urban	Total Main Workers Males	Females	Cultivators Males	Females	Agricultural Labourers Males	Females	Household Industry- (Manufacturing, Processing, Servicing and Repairs) Males	Females
1	2	3	16	17	18	19	20	21	22	23
44	रायपुर जिला	योग	837,893	568,250	404,779	293,323	203,774	218,940	19,622	13,328
		ग्रामीण	706,494	533,214	397,713	290,505	198,210	212,885	15,922	11,065
		नगरीय	131,399	35,036	7,066	3,318	5,564	6,055	3,700	2,263
1	बलोदा बाजार तहसील	योग	176,991	142,172	108,343	89,518	38,922	46,117	4,003	2,301
		ग्रामीण	166,980	139,102	107,219	88,975	38,047	45,077	3,600	2,147
		नगरीय	10,011	3,070	1,124	543	875	1,040	403	154
	भाटापारा (न.पा.)	नगरीय	7,082	2,093	671	264	457	606	288	121
	बलोदा बाजार (न.पा.)	नगरीय	2,929	977	453	279	418	434	115	33
2	रायपुर तहसील	योग	236,613	139,564	66,063	61,089	44,898	52,416	4,807	2,550
		ग्रामीण	141,667	117,967	62,655	59,461	42,423	49,862	2,940	1,663
		नगरीय	94,946	21,597	3,408	1,628	2,475	2,554	1,867	887
	तिल्दा नेवरा (न.पा.)	नगरीय	3,752	1,692	417	404	359	562	105	80
	रायपुर (न.नि.)	नगरीय	84,384	16,870	2,027	561	1,509	1,142	1,424	608
	गोबरा नवापारा (न.पा.)	नगरीय	4,013	1,356	280	159	175	213	184	93
	आरंग (न.पं.)	नगरीय	2,797	1,679	684	504	432	637	154	106
3	महासमुन्द तहसील	योग	195,185	109,302	106,052	52,466	58,958	47,820	4,437	3,295
		ग्रामीण	182,270	105,303	104,738	52,005	57,581	46,803	3,964	3,053
		नगरीय	12,915	3,999	1,314	461	1,377	1,017	473	242
	सरायपाली (गै.न.पं.)	नगरीय	2,189	287	182	8	226	28	83	50
	महासमुन्द (न.पा.)	नगरीय	7,103	2,057	442	124	496	388	273	155
	बागबहरा (न.पा.)	नगरीय	3,623	1,655	690	329	655	601	117	37

PRIMARY CENSUS ABSTRACT

RAIPUR DISTRICT

Main Workers — अन्य काम करने वाले		सीमांतिक कार्यकर्त्ता		काम न करने वाले		जिला/तहसील/नगर/नगर समूह का नाम	योग/ग्रामीण/नगरीय
III, IV, V(b) VI, VII, VIII & IX				X			
Other Workers		Marginal Workers		Non Workers		Name of District, Tahsil/ Town/Urban-Agglomeration	Total/ Rural/ Urban
पुरुष Males	स्त्री Females	पुरुष Males	स्त्री Females	पुरुष Males	स्त्री Females		
24	25	26	27	28	29	2	3
209,718	**42,159**	**13,720**	**94,860**	**681,079**	**883,674**	**Raipur District**	**Total**
94,649	**18,759**	**12,583**	**92,489**	**540,326**	**665,145**		**Rural**
115,069	**23,400**	**1,137**	**2,371**	**140,753**	**218,529**		**Urban**
25,723	**4,236**	**2,210**	**15,813**	**152,329**	**183,066**	**Baloda Bazar Tahsil**	**Total**
18,114	2,903	2,076	15,590	140,130	164,877		Rural
7,609	1,333	134	223	11,899	18,189		Urban
5,666	1,102	98	179	8,373	13,000	Bhatapara (M)	Urban
1,943	231	36	44	3,526	5,189	Baloda Bazar (M)	Urban
120,845	**23,509**	**3,787**	**11,666**	**227,590**	**304,143**	**Raipur Tahsil**	**Total**
33,649	6,981	3,034	10,321	125,244	144,033		Rural
87,196	16,528	753	1,345	102,346	160,110		Urban
2,871	646	28	42	3,749	5,826	Tilda Newara (M)	Urban
79,424	14,559	646	1,050	91,524	143,771	Raipur (M.C.)	Urban
3,374	891	41	125	4,210	6,682	Gobra Nawapara (M)	Urban
1,527	432	38	128	2,863	3,831	Arang (M)	Urban
25,738	**5,721**	**2,838**	**37,952**	**129,248**	**188,229**	**Mahasamund Tahsil**	Total
15,987	3,442	2,715	37,515	117,399	168,747		Rural
9,751	2,279	123	437	11,849	19,482		Urban
1,698	201	13	189	2,005	3,428	Saraipali (NM)	Urban
5,892	1,390	84	131	6,747	11,000	Mahasamund (M)	Urban
2,161	688	26	117	3,097	5,054	Bagbahara (M)	Urban

स्थानीय कोड नम्बर / Location Code No.	जिला/तहसील/नगर/नगर समूह का नाम / Name of District/Tahsil Town/Urban-Agglomeration	योग/ग्रामीण/नगरीय / Total/Rural/Urban	गाँव का क्षेत्रफल हेक्टर में और नगर/वार्ड का वर्ग कि.मी. में / Area of Village in hectares & Town/Ward in Km²	आबाद आवासीय मकानों की संख्या / No. of occupied Residential Houses	परिवारों की संख्या / Number of Households	कुल जनसंख्या (बेघर और संस्थाओं में रहने वाले व्यक्तियों सहित) Total Population (including Institutional and Houseless Population)		
						व्यक्ति Persons	पुरुष Males	स्त्री Females
1	2	3	4	5	6	7	8	9
4	**धमतरी तहसील**	योग	**2,076.0**	**84,239**	**88,206**	**473,361**	**234,044**	**239,317**
		ग्रामीण	2,064.8	74,336	77,770	417,564	205,731	211,833
		नगरीय	11.2	9,903	10,436	55,797	28,313	27,484
	धमतरी (न.पा.)	नगरीय	11.22	9,903	10,436	55,797	28,313	27,484
5	**बिन्द्रानवागढ़ तहसील**	योग	**2,818.9**	**66,576**	**69 579**	**347,417**	**171,857**	**175,560**
		ग्रामीण	2,818.8	66,576	69,579	347,417	171,857	175,560
		नगरीय	..	..	..	..	..	..

अनुसूचित जाति		अनुसूचित जनजाति		साक्षर		जिला/तहसील/ नगर/नगर समूह का नाम	योग/ ग्रामीण/ नगरीय
Scheduled Castes		Scheduled Tribes		Literates			
पुरुष Males	स्त्री Females	पुरुष Males	स्त्री Females	पुरुष Males	स्त्री Females	Name of District/Tahsil/ Town/Urban-Agglomeration	Total/ Rural/ Urban
10	11	12	13	14	15	2	3
15,480	**15,664**	**63,831**	**66,968**	**116,003**	**46,078**	**Dhamtari Tahsil**	**Total**
13,096	13,190	61,582	64,704	97,968	35,489		Rural
2,384	2,474	2,249	2,264	18,035	10,589		Urban
2,384	2,474	2,249	2,264	18,035	10,589	Dhamtari (M)	Urban
17,487	**18,064**	**62,840**	**65,139**	**60,454**	**15,843**	**Bindranawagarh Tahsil**	**Total**
17,487	18,064	62,840	65,139	60,454	15,843		Rural
..	..	..	..	..	..		Urban

रायपुर जिला — जनगणना का प्राथमिक सारांश

स्थानीय कोड नम्बर	जिला/तहसील/ नगर/नगर समूह का नाम	योग/ ग्रामीण/ नगरीय	मुख्य काम करने वाले: कुल मुख्य काम करने वाले (I–IX)		I कास्तकार		II खेतिहर मजदूर		V (a) पारिवारिक उद्योग (माल का उत्पादन, प्रोसेसिंग, सर्विसिंग या मरम्मत)	
Location Code No.	Name of District/ Tahsil/ Town/Urban-Agglomeration	Total/ Rural/ Urban	Total Main Workers: पुरुष Males	स्त्री Females	Cultivators: पुरुष Males	स्त्री Females	Agricultural Labourers: पुरुष Males	स्त्री Females	Household Industry-(Manufacturing, Processing, Servicing and Repairs): पुरुष Males	स्त्री Females
1	2	3	16	17	18	19	20	21	22	23
4	धमतरी तहसील	योग	128,498	108,992	65,759	57,795	33,752	42,722	3,726	2,719
		ग्रामीण	114,971	102,622	64,539	57,109	32,915	41,278	2,769	1,739
		नगरीय	13,527	6,370	1,220	686	837	1,444	957	980
	धमतरी (न.पा.)	नगरीय	13,527	6,370	1,220	686	837	1,444	957	980
5	बिन्द्रानवागढ़ तहसील	योग	100,606	68,220	58,562	32,955	27,244	29,865	2,649	2,463
		ग्रामीण	100,606	68,220	58,562	32,955	27,244	29,865	2,649	2,463
		नगरीय	..	..	..	..	..	..	..	..

टिप्पणी :— (1) जिले का कुल क्षेत्रफल भारत के सर्वेयर जनरल से प्राप्त अस्थाई भौगोलिक क्षेत्रफल है।

(2) नगरीय क्षेत्र के आंकड़े स्थानीय संस्थाओं से प्राप्त किये गये हैं।

(3) जिले का ग्रामीण क्षेत्रफल, जिले के कुल क्षेत्रफल में से स्थानीय संस्थाओं से प्राप्त नगरीय क्षेत्रफल को घटाकर निकाला गया है।

(4) प्रत्येक तहसील का कुल क्षेत्रफल पटवारी पत्रकों के अनुसार है। ये आँकड़े आयुक्त, भू–अभिलेख, मध्य प्रदेश से प्राप्त किये गये हैं।

(5) निम्न संक्षिप्त शब्द नगर की नागरिक स्थिति को दर्शाते हैं।

न. नि. — नगर निगम

न.पा. — नगरपालिका

गै.न.पा. — गैर नगरपालिका

PRIMARY CENSUS ABSTRACT

RAIPUR DISTRICT

Main Workers — अन्य काम करने वाले	सीमांतक कार्यकर्त्ता	काम न करने वाले	जिला/तहसील/ नगर/नगर समूह का नाम	योग/ ग्रामीण/ नगरीय
III, IV, V(b) VI, VII, VIII & IX		X		

Other Workers		Marginal Workers		Non Workers		Name of District/Tahsil/ Town/Urban-Agglomeration	Total/ Rural/ Urban
पुरुष Males	स्त्री Females	पुरुष Males	स्त्री Females	पुरुष Males	स्त्री Females		
24	25	26	27	28	29	2	3
25,261	5,756	2,688	12,774	102,858	117,551	**Dhamtari Tahsil**	**Total**
14,748	2,496	2,561	12,408	88,199	96,803		Rural
10,513	3,260	127	366	14,659	20,748		Urban
10,513	3,260	127	366	14,659	20,748	Dhamtari (M)	Urban
12,151	**2,937**	**2,197**	**16,655**	**69,054**	**90,685**	**Bindranawagarh Tahsil**	Total
12,151	2,937	2,197	16,655	69,054	90,685		Rural
..	..	..	..	..	..		Urban

Note :–(1) The total area figures given for the district is provisional 'Geographical Area' as supplied by the Surveyor General of India.

(2) The urban area figures are those supplied by the local bodies.

(3) The rural area of the district has been derived by subtracting the urban area figures supplied by the local bodies from the total area figure of the district.

(4) Total area figures of tahsils are according to village papers as supplied by the Commissioner of Land Records, Madhya Pradesh.

(5) The following abbreviations have been used to denote the civic status of Towns.

M.C. — Municipal Corporation
M. — Municipality
N.M. — Non Municipal

बलोदा बाजार तहसील

जनगणना का प्राथमिक सारांश

स्थानीय कोड नम्बर Location Code No.	तहसील ग्राम/नगर वार्ड का नाम Name of Tahsil/Village Town/Ward	गांव का क्षेत्रफल हेक्टर में नगर/वार्ड का वर्ग कि.मी. में Area of village in hectares & of Town/Ward in Km²	आबाद आवासीय मकानों की संख्या No. of occupied residential houses	परिवारों की संख्या Number of households	कुल जनसंख्या (बेघर और संस्थाओं में रहने वाले व्यक्तियों सहित) Total Population (including institutional and houseless Population)			अनुसूचित जाति Scheduled Castes		अनुसूचित जनजाति Scheduled Tribes		साक्षर Literate	
					व्यक्ति P.	पु. M.	स्त्री F.	पु. M.	स्त्री F.	पु. M.	स्त्री F.	पु. M.	स्त्री F.
1	2	3	4	5	6	7	8	9	10	11	12	13	14
44/1	बलोदा बाजार तहसील (ग्रामीण)	3,578.7 (व. कि.)	111,688	118,212	629,055	309,486 319,569		64,849	66,647	44,612	47,265	117,650	2,7348
1	चकरबाय	822.00	139	139	924	459	465	238	244	..	..	109	22
2	तोरा	322.00	51	51	221	109	112	70	80	1	2	22	..
3	तुलसी	744.00	204	204	117	582	585	27	22	3	2	222	43
4	चोरहा नवागांव	283.00	58	58	274	133	141	90	101	4	4	5	..
5	चंदिया पथरा	437.00	74	85	397	190	207	62	79	4	4	42	3
6	करहुल	652.00	120	120	611	288	323	50	65	7	17	110	33
7	तरयोंगा	207.00	53	53	278	138	140	59	54	..	..	66	22
8	लिमतरा	377.00	149	177	914	462	452	231	238	4	1	150	45
9	संजारीनवागांव	282.00	73	73	388	201	187	9	10	7	6	103	36
10	ढेकुना	269.00	153	153	675	349	326	38	43	2	..	172	87
11	बिसरामपुर	522.00	163	163	776	389	387	..	2	1	..	248	206
12	गणेशपुर	82.00	126	126	642	329	313	..	..	..	..	200	196
13	मर्राकोना	332.00	75	76	346	172	174	..	..	13	12	49	5
14	बम्हनीडीह	115.00	45	45	213	105	108	96	102	..	..	44	6
15	देवरीडीह	149.00	19	19	125	66	59	..	..	28	25	24	11
16	कोलिहा	904.00	274	274	1,416	695	721	11	16	48	45	319	62
17	सकरी	178.00	2	2	5	2	3	..	..	2	3	1	1
18	दौरेंगा	464.00	159	159	707	340	367	71	67	..	..	149	13
19	कुलीपोटा	242.00	45	45	268	134	134	..	..	25	16	15	1
20	रोहरा	795.00	249	249	1,260	608	652	141	140	1	1	210	88
21	माचाभाट	380.00	81	81	427	215	212	51	43	33	31	88	13
22	रेंगाबोड़	143.00	57	57	302	154	148	..	..	..	..	42	8
23	बुचीपार	446.00	128	128	543	257	286	6	5	53	46	80	14
24	दावरबोड़	805.00	206	208	1,068	527	541	8	9	152	159	192	63
25	अकलतरा	357 00	100	119	671	348	323	164	132	16	11	118	14
26	मोटियारीडीह	296.00	40	40	186	90	96	..	..	23	29	20	1
27	मनोहरा	459.00	154	166	902	456	446	..	2	66	75	184	38
28	मानिकबोरी	245.00	..	..	..	वीरान	..	..	..	..	..	..	..
29	धीवनपुरी	186.00	47	48	204	98	106	54	62	22	28	20	3
30	ढाबाडीह	282.00	61	67	308	158	150	4	4	88	86	82	14
31	दरचुरा	919.00	251	283	1,366	622	744	201	227	5	4	148	63
32	माढ़रकलां	309 00	36	45	232	112	120	85	95	..	..	50	10
33	चोरेंगा	1,143.00	339	409	1,977	953	1,024	90	122	30	29	402	131
34	भोयीडीह	288.00	49	59	305	158	147	..	..	43	42	40	8
35	किरवई	628.00	276	282	1,489	718	771	93	106	..	1	262	72
36	करही उर्फ अडबंधा	361.00	78	80	398	201	197	36	32	..	..	50	3
37	दामाखेड़ा	583.00	339	361	1,737	848	889	90	84	24	26	387	164
38	धोबनी	191.00	52	59	376	187	189	..	..	38	43	75	16
39	चन्देरी	476.00	118	121	648	315	333	66	74	16	18	117	59
40	बछेरा	497.00	84	93	497	267	230	15	19	61	47	80	8

PRIMARY CENSUS ABSTRACT

Baloda Bazar Tahsil

कुल मुख्य काम करने वाले		मुख्य काम करने वाले Main Workers												तहसील/ गाम/नगर/वार्ड का नाम
(I—IX)		I		II		V(a)		III, IV, V(b), VI, VII, VIII & IX				X		
Total Main Workers		Cultivators		Agricultural Labourers		Household Industry		Other Workers		Marginal Workers		Non-Workers		Name of Tahsil/Village Town/Ward
पु. M.	स्त्री F.	पु. M.	स्त्री F.	पु. M.	स्त्री F.	पु. M.	स्त्री F.	पु. M.	स्त्री F.	पु. M.	स्त्री F.	पु. M	स्त्री F.	
15	16	17	18	19	20	21	22	23	24	25	26	27	28	2
166,980	107,219	38,047		3,600		18,114		2,076		140,430				Baloda Bazar Tahsil
139,102		88,975		45,077		2,147		2,903		15,590		164,877		(Rural)
259	214	183	144	53	66	2	4	21	..	..	41	200	210	Chakarway
64	61	18	1	44	60	..	..	2	..	1	3	44	48	Tora
315	300	180	190	66	68	24	29	45	13	1	11	266	274	Tulsi
75	76	59	64	8	11	..	..	8	1	..	2	58	63	Chorhanawagaon
96	99	57	58	29	40	..	..	10	1	10	17	84	91	Chandiya Pathra
141	155	78	97	30	41	1	..	32	17	20	34	127	134	Karhul
78	78	48	52	20	25	..	..	10	1	..	1	60	61	Tarponga
255	209	86	77	73	99	1	1	95	32	5	20	202	223	Limtara
86	90	56	54	19	36	..	..	11	..	6	9	109	88	Sanjarinawagaon
143	50	54	17	35	24	5	1	49	8	25	78	181	198	Dhekuna
197	82	65	26	60	47	..	..	72	9	17	61	175	244	Bisrampur
187	107	70	11	92	92	..	..	25	4	..	..	142	206	Ganeshpur
96	88	74	65	18	23	..	..	4	..	..	1	76	85	Marrakona
63	59	39	38	19	21	..	..	5	..	..	..	42	49	Bamhanidih
29	29	26	29	..	..	..	..	3	..	..	..	37	30	Deoridih
339	349	233	241	47	95	12	12	47	1	7	25	349	347	Koliha
2	1	2	1	..	..	..	..	..	..	..	..	..	2	Sakri
167	148	120	87	40	59	1	1	6	1	..	40	173	179	Dourenga
74	67	53	51	12	16	..	..	9	..	..	3	60	64	Kulipota
331	239	143	126	90	95	10	6	88	12	..	1	277	412	Rohra
119	100	62	39	39	60	..	..	18	1	..	..	96	112	Machabhat
86	81	66	60	16	21	..	..	4	..	..	..	68	67	Rengabod
158	176	143	160	10	15	1	..	4	1	..	..	99	110	Buchipar
279	188	198	112	48	71	4	3	29	2	1	4	247	349	Dawanbod
164	157	114	112	14	28	..	..	36	17	..	..	184	166	Akaltara
49	53	18	20	27	33	..	..	4	..	..	..	41	43	Motiyaridih
231	223	71	56	98	130	11	8	51	29	1	..	224	223	Manohara
..	..	..	..	..	..	..	Uninhabited	..	..	..	..	..	..	Manikchouri
59	61	40	37	18	24	1	..	..	..	..	..	39	45	Dhiwanpuri
77	75	42	45	23	30	..	..	12	..	..	..	81	75	Dhabadih
356	387	201	215	124	167	8	1	23	4	1	2	265	355	Darchura
61	64	39	39	16	25	..	..	6	..	..	..	51	56	Mandhar Kalan
541	496	293	309	153	169	7	2	88	16	1	1	411	527	Chourenga
88	77	63	53	25	24	..	..	..	..	..	..	70	70	Bhothidih
392	420	204	231	80	105	16	15	92	69	4	5	322	346	Kirwai
94	105	92	105	..	..	..	..	2	..	..	..	107	92	Karhi alias Adbandha
461	430	159	189	149	174	33	29	120	37	..	3	387	456	Damakheda
116	91	49	37	38	49	5	..	24	5	..	2	71	96	Dhobani
170	192	92	113	42	78	8	1	28	..	..	..	145	141	Chanderi
137	92	117	61	18	31	..	..	2	..	..	12	130	126	Bachhera

स्थानीय कोड नम्बर Location Code No	तहसील ग्राम/नगर वार्ड का नाम Name of Tahsil/Village Town/Ward	गांव का क्षेत्रफल हेक्टर में नगर/वार्ड का वर्ग कि.मी. में Area of village in hectares & of Town/ Ward in Km²	आबाद आवासीय मकानों की संख्या No. of occupied residential houses	परिवारों की संख्या Number of house holds	कुल जनसंख्या (बेघर और संस्थाओं में रहने वाले व्यक्तियों सहित) Total Population (including institutional and houseless Population) व्यक्ति P.	पु. M.	स्त्री F.	अनुसूचित जाति Scheduled Castes पु. M.	स्त्री F.	अनुसूचित जनजाति Scheduled Tribes पु. M.	स्त्री F.	साक्षर Literate पु. M.	स्त्री F.
1	2	3	4	5	6	7	8	9	10	11	12	13	14
41	बैकोनी	348.00	75	96	480	247	233	157	143	5	9	83	17
42	हिरनभाठा	422.00	87	90	337	170	167	98	105	18	22	38	8
43	खैरघाट	416.00	69	102	523	270	253	139	130	23	16	58	26
44	माढ़र	324.00	63	82	479	246	233	244	227	..	..	77	18
45	बनसाँकरा	874.00	297	324	1,853	905	948	90	80	31	28	460	176
46	दुलदुला	389.00	97	97	450	224	226	112	114	..	..	109	25
47	कचलोन	1,128.00	286	286	1,542	741	801	175	193	43	44	348	110
48	तेन्दूभाठा	216.00	60	62	316	157	159	..	..	18	20	51	3
49	चुटचुटिया	233.00	61	62	295	140	155	135	150	..	..	68	5
50	खण्डवा	287.00	101	101	535	259	276	107	113	..	..	109	15
51	सिमगा	1,432.00	1,384	1,396	7,878	4,001	3,877	277	284	26	21	2,016	960
52	पौसरी	521.00	141	195	1,038	503	535	212	242	..	..	195	60
53	औरेंठी	763.00	194	199	1,138	567	571	113	104	2	5	222	78
54	लाजा	252.00	111	113	620	301	319	32	32	43	46	133	39
55	बिनेका	369.00	65	65	383	200	183	30	23	77	70	51	12
56	मुसुवाडीह	362.00	97	97	513	245	268	99	117	40	38	105	39
57	नवागाँव	477.00	154	154	807	408	399	77	83	120	107	200	70
58	कामता	887.00	197	197	1,115	552	563	7	11	173	160	302	115
59	घुघुवाडीह	36.00	..	..	..	वीरान	..	..	..	..	..	..	..
60	झिरिया	604.00	102	115	605	294	311	7	5	104	115	126	33
61	केसदा	1,157.00	261	311	1,644	810	834	133	147	39	38	325	114
62	रिंगनी	413.00	118	137	670	339	331	113	127	57	43	114	28
63	डोंगरिया	938.00	206	242	1,297	636	661	252	264	90	90	242	42
64	सीतापार	579.00	136	154	786	401	385	128	122	21	25	211	59
65	हथबंद	350.00	192	198	1,006	523	483	92	81	31	29	284	150
66	धोधा	578.00	167	173	953	457	496	137	160	..	..	190	41
67	नेवधा	613.00	160	164	938	469	469	98	104	..	..	208	75
68	उड़ेला	303.00	88	104	538	250	288	46	54	3	6	118	52
69	पौसरी	203.00	45	48	311	150	161	15	18	20	24	36	11
70	केसली	376.00	91	98	533	257	276	14	13	41	50	87	40
71	भैंसा	383.00	141	154	848	416	432	48	59	1	..	207	72
72	सकरी	373.00	131	144	757	373	384	24	21	22	19	175	83
73	करेली	422.00	78	78	443	230	213	41	29	19	18	64	16
74	कुकराबुन्दा	784.00	172	172	930	454	476	80	111	14	13	167	35
75	खिलोरा	781.00	213	213	1,099	520	579	139	174	21	26	171	42
76	खरगाडीह	155.00	28	28	163	81	82	..	..	24	20	29	4
77	लावर	604.00	170	170	837	408	429	14	24	226	245	136	17
78	मोहभठा	925.00	245	246	1,336	687	649	114	104	57	78	294	62
79	टिकुलिया	1,498.00	179	179	896	427	469	23	31	169	177	150	43
80	मंजगांव	350.00	80	80	456	240	216	205	188	..	..	37	5

PRIMARY CENSUS ABSTRACT

Baloda Bazar Tahsil

मुख्य काम करने वाले Main Workers														
कुल मुख्य काम करने वाले		काश्तकार		खेतिहर मजदूर		पारिवारिक उद्योग		अन्य काम करने वाले		सीमांतक कार्यकर्त्ता		काम न करने वाले		तहसील/ ग्राम/नगर/वार्ड का नाम
(1—IX)		I		II		V(a)		(III, IV, V(b), VI, VII, VIII & IX				X		
Total Main Workers		Cultivators		Agricultural Labourers		Household Industry		Other Workers		Marginal Workers		Non-Workers		Name of Tahsil/Village Town/Ward
पु. M.	स्त्री F.	पु. M.	स्त्री F.	पु. M.	स्त्री F.	पु. M.	स्त्री F.	पु. M.	स्त्री F.	पु. M.	स्त्री F.	पु. M	स्त्री F.	
15	16	17	18	19	20	21	22	23	24	25	26	27	28	2
124	135	76	69	32	60	6	6	10	..	..	..	123	98	Baikoni
96	79	79	68	14	11	1	..	2	..	1	5	73	83	Hiranbhatha
167	121	55	28	64	68	2	1	46	24	1	1	102	131	Khairghat
149	131	121	113	24	17	..	..	4	1	..	7	97	95	Madhar
484	473	208	265	173	180	19	14	84	14	..	4	421	471	Bansankra
132	136	78	99	26	37	3	..	25	..	..	10	92	80	Duldula
435	406	249	257	83	105	11	8	92	36	11	26	295	369	Kachlon
95	95	44	44	41	46	..	..	10	5	1	..	61	64	Tendubhata
74	81	39	42	31	39	..	..	4	..	..	1	65	73	Chutchutiya
141	173	87	111	23	41	2	..	29	21	.	2	118	101	Khanduwa
2048	1,162	594	314	268	427	195	161	991	269	8	67	1,945	2,648	Simga
276	258	147	108	88	148	5	2	36	..	..	..	227	277	Pousi
318	318	161	171	126	146	4	..	27	1	..	..	219	253	Aurethi.
150	125	32	2	107	121	..	2	11	..	..	1	151	193	Lanja
102	98	44	42	48	53	..	..	10	3	1	..	97	85	Bineka
144	156	95	95	34	60	1	1	14	..	..	5	101	107	Musuwadih
222	149	150	63	51	74	7	9	14	3	..	1	186	249	Nawagaon
315	257	153	125	106	123	..	1	56	8	7	41	230	265	Kamta
..	..	..	..	..	..	..	..	Uninhabited		..	..	..	..	Ghughwadih
163	142	74	63	64	76	4	1	21	2	..	9	131	160	Jhiriya
422	344	159	141	127	174	23	15	113	14	7	66	381	426	Kesda
188	80	78	49	53	30	3	..	54	1	3	84	148	166	Ringni
316	202	143	21	218	176	13	3	42	2	7	95	313	364	Dongariya
176	108	68	58	42	46	4	..	62	4	..	16	225	261	Sitapar
238	151	61	32	36	97	4	5	137	17	..	1	285	331	Hathband
224	223	135	127	40	95	3	..	46	1	6	21	227	252	Dhodha
238	214	92	121	62	84	7	3	77	6	.	1	231	254	Newdha
118	110	40	44	49	60	3	..	36	6	7	11	125	167	Udela
89	102	73	89	16	13	..	..	..	..	..	..	61	59	Pousari
145	162	101	117	39	45	..	..	5	..	..	..	112	114	Kesli
202	172	96	77	65	78	6	9	35	8	..	6	214	254	Bhaisa
209	188	87	82	92	95	10	3	20	8	..	..	164	196	Sakri
123	112	64	58	48	54	1	..	10	..	..	1	107	100	Kareli
227	250	130	162	55	86	4	2	38	..	3	6	224	220	Kukara Chunda
268	256	123	128	99	126	8	..	38	2	4	29	248	294	Khilora
40	33	30	22	7	11	..	..	3	..	..	..	41	49	Khargadih
211	204	109	108	63	87	13	7	26	2	..	1	197	224	Lawar
348	326	136	127	175	192	12	6	25	1	..	..	339	323	Mohbhatha
259	261	233	246	13	13	..	..	13	2	..	..	168	208	Tikuliya
118	8	64	5	20	3	..	..	34	..	2	7	120	201	Majgaon

स्थानीय कोड नम्बर Location Code No.	तहसील/ग्राम/नगर/वार्ड का नाम Name of Tahsil/Village Town/Ward	गांव का क्षेत्रफल हेक्टर में नगर/वार्ड का वर्ग कि.मी. में Area of village in hectares & of Town/Ward in Km²	आबाद आवासीय मकानों की संख्या No. of occupied residential houses	परिवारों की संख्या Number of household	कुल जनसंख्या (बेघर और संस्थाओं में रहने वाले व्यक्तियों सहित) Total Population (including institutional and houseless Population)			अनुसूचित जाति Scheduled Castes		अनुसूचित जनजाति Scheduled Tribes		साक्षर Literate	
					व्यक्ति P.	पु. M.	स्त्री F.	पु. M.	स्त्री F.	पु. M.	स्त्री F.	पु. M.	स्त्री F.
1	2	3	4	5	6	7	8	9	10	11	12	13	14
81	बोरसी	115.00	8	8	72	39	33	39	33	..	..	..	..
82	बोड़तरा	659.00	176	177	982	487	495	78	91	108	123	244	75
83	ढाबाडीह	259.00	61	72	352	188	164	39	30	41	34	94	16
84	धौराभाठा	257 00	13	20	85	44	41	2	4	3	2	12	1
85	गाड़ाडीह	267.00	81	94	471	230	241	52	55	89	105	30	1
86	खोखली	343.00	107	139	744	363	381	116	103	86	103	130	28
87	औरेटी	407.00	1	6	22	11	11	3	4	..	..	8	..
88	मुड़ीपार	187.00	35	35	187	86	101	..	..	42	54	41	10
89	कोड़ापार	213.00	55	55	318	159	159	14	12	112	110	61	18
90	पेन्ड्री	419.00	101	121	671	325	346	134	127	..	..	113	22
91	खोलवा	366.00	82	114	519	255	264	23	26	148	150	94	20
92	तरेंगा	1,629.00	541	541	3,011	1,476	1,535	59	86	84	85	519	105
93	कैथी	248.00	66	66	350	178	172	157	153	..	..	24	1
94	सुमा	565.00	152	152	878	434	444	40	43	30	33	174	69
95	सेमरिया	287.00	111	112	561	289	272	10	13	5	1	53	2
96	देवरी	751,00	388	388	2,055	1,031	1,024	42	33	32	33	440	120
97	दतरेंगा	237.00	98	98	526	260	266	20	18	8	4	113	30
98	सूरजपुरा	467.00	153	153	867	420	447	10	13	44	56	146	26
99	अकोली	339.00	87	87	430	235	195	2	4	45	44	78	13
100	परसवानी	332.00	79	81	440	215	225	..	..	..	..	72	4
101	कोटमी	332.00	112	112	629	322	307	8	9	92	81	141	45
102	कुम्हारखान	347.00	59	65	382	196	186	55	52	31	40	22	6
103	दतरेंगी	496.00	259	287	1,497	749	748	112	127	7	9	294	36
104	अमलीड़ीह	229.00	59	68	374	193	181	..	..	83	89	99	22
105	जरहागांव	203.00	100	101	529	251	278	15	11	17	15	126	68
106	कड़ार	775.00	205	211	990	470	520	58	58	80	74	168	41
107	लेवई	630:00	183	184	952	461	491	55	58	125	137	227	57
108	अकलतरा(ब.ग्रा.)	542.00	181	182	1.043	525	518	208	212	176	168	199	53
109	राजपुर	108.00	..	..	..	वीरान	..	..	..	..	..	..	..
110	लमती	207.00	62	66	361	176	185	4	2	50	52	47	3
111	गोढ़ी	447.00	156	161	766	367	399	83	68	39	35	86	6
112	मेड़रा	244.00	42	43	198	94	104	1	1	10	20	26	..
113	सिगारपुर	910.00	270	270	1,456	677	779	88	96	16	18	310	63
114	सेमराड़ीह	372.00	115	115	552	268	284	8	10	114	119	137	25
115	कोनी	392.00	121	124	672	347	325	82	64	..	..	123	11
116	बगबुड़वा	161.00	45	45	264	134	130	39	39	72	68	45	2
117	कोदवा	412.00	254	254	1,154	571	583	32	34	..	2	140	27
118	निपनिया	356.00	175	175	903	452	451	57	56	101	110	285	117
119	गुड़ाघाट	457.00	128	137	805	381	424	4	6	185	206	161	33
120	खपरी	532.00	118	118	567	264	303	1	2	89	90	103	29

PRIMARY CENSUS ABSTRACT

Baloda Bazar Tahsil

मुख्य काम करने वाले Main Workers														
कुल मुख्य काम करने वाले		काश्तकार		खेतिहर मजदूर		पारिवारिक उद्योग		अन्य काम करने वाले		सीमांतक कार्यकर्त्ता		काम न करने वाले		तहसील/ ग्राम/नगर/वार्ड का नाम
(I—IX)		I		II		V(a)		III, IV, V(b), VI, VII, VIII & IX				X		
Total Main Workers		Cultivators		Agricultural Labourers		Household Industry		Other Workers		Marginal Workers		Non-Workers		Name of Tahsil/Village Town/Ward
पु. M.	स्त्री F.	पु. M.	स्त्री F.	पु. M.	स्त्री F.	पु. M.	स्त्री F.	पु. M.	स्त्री F.	पु. M.	स्त्री F.	पु. M	स्त्री F.	
15	16	17	18	19	20	21	22	23	24	25	26	27	28	2
11	..	9	..	1	..	..	..	1	..	7	..	21	33	Borsi
259	181	144	99	50	68	10	9	55	5	1	31	227	283	Bodtara
95	87	34	18	30	67	1	..	30	2	..	..	93	77	Dhabadih
24	21	..	..	18	21	..	..	6	..	..	..	20	20	Dhaurabhatha
119	131	56	36	50	95	1	..	12	..	..	..	111	110	Gadadih
189	138	78	40	53	86	2	1	56	11	1	6	173	237	Khokhali
6	..	..	..	..	..	..	..	6	..	..	..	5	11	Aurethi
45	28	27	16	6	4	..	..	12	8	..	..	41	73	Mudhipar
84	38	41	14	12	9	..	..	31	15	..	..	75	121	Kodapar
179	138	82	48	70	87	..	..	27	3	..	..	146	208	Pendri
159	123	46	32	50	62	..	..	63	29	..	4	96	137	Kholwa
789	608	408	271	207	302	24	4	150	31	..	2	687	925	Tarenga
107	108	85	83	21	25	..	..	1	..	..	1	71	63	Kaithi
230	220	129	128	86	92	2	..	13	..	..	14	204	210	Suma
172	170	163	167	1	..	..	..	8	3	..	13	117	89	Semariya
507	378	286	225	126	137	17	6	78	10	1	136	523	510	Deori
145	127	105	92	7	23	3	3	30	9	6	6	109	133	Datrenga
236	156	123	62	61	83	4	1	48	10	4	49	180	242	Surajpura
121	94	74	60	29	34	1	..	17	..	..	24	114	77	Akoli
136	119	89	75	32	42	..	1	15	1	..	26	79	80	Paraswani
152	144	97	70	44	74	..	..	21	..	..	1	170	162	Kotmi
99	19	29	21	66	70	..	..	4	..	..	..	97	95	Kumhar Khan
425	303	245	164	78	111	23	13	79	15	1	1	323	444	Datrengi
105	96	62	57	21	38	..	..	22	1	..	..	88	85	Amlidih
120	123	77	95	24	26	2	1	17	1	..	3	131	152	Jarhagaon
246	282	172	187	43	82	10	7	21	6	..	..	224	238	Kadar
239	99	159	50	38	41	32	8	10	..	..	104	222	288	Lewai
276	248	125	185	41	61	3	..	107	2	1	1	248	269	Akaltara (F.V.)
..	..	..	..	..	..	Uninhabited			..	..	..	..	..	Rajpur
88	47	58	36	7	5	5	4	18	2	14	57	74	81	Lamti
183	179	118	104	46	74	2	..	17	1	5	37	179	183	Godhi
50	37	36	26	5	9	..	..	9	2	7	30	37	37	Medra
360	314	202	161	58	100	46	41	54	12	1	54	316	411	Singarpur
143	129	107	94	14	35	4	..	18	..	3	4	122	151	Somradih
171	104	83	64	26	38	3	..	59	2	12	83	164	138	Koni
68	61	42	36	13	23	..	..	13	2	..	..	66	69	Bagbudawa
301	309	216	246	30	47	2	1	53	15	..	1	270	273	Kodawa
238	162	85	78	37	80	6	..	110	4	..	3	214	286	Nipaniya
184	178	86	128	28	49	..	..	70	1	..	1	197	245	Gudaghat
131	147	87	123	21	24	..	..	23	..	..	1	133	155	Khapri

स्थानीय कोड नम्बर Location Code No.	तहसील/ ग्राम/नगर/ वार्ड का नाम Name of Tahsil/Village Town/Ward	गांव का क्षेत्रफल हेक्टर में नगर/वार्ड का वर्ग कि.मी. में Area of village in hectares & of Town/ Ward in Km²	आबाद आवासीय मकानों की संख्या No. of occupied residential houses	परिवारों की संख्या Number of households	कुल जनसंख्या (बेघर और संस्थाओं में रहने वाले व्यक्तियों सहित) Total Population (including institutional and houseless Population)			अनुसूचित जाति Scheduled Castes		अनुसूचित जनजाति Scheduled Tribes		साक्षर Literate	
					व्यक्ति P.	पु. M.	स्त्री F.	पु. M.	स्त्री F.	पु. M.	स्त्री F.	पु. M.	स्त्री F.
1	2	3	4	5	6	7	8	9	10	11	12	13	14
121	सिलवा	553.00	80	80	344	162	182	1	..	66	84	43	4
122	भोथीडीह	343.00	97	97	571	298	273	..	..	114	108	152	21
123	मोपकी	426.00	92	104	530	266	264	47	48	97	97	84	14
124	भरतपुर	274.00	93	100	553	262	291	152	151	51	69	137	24
125	धौराभाठा	300.00	53	58	280	133	147	..	..	74	98	25	1
126	बकुलाही	139.00	33	37	230	112	118	..	..	103	113	27	1
127	मोपका	1,227.00	365	371	1,877	928	949	149	144	96	91	402	94
128	चंदली	199.00	43	43	222	105	117	6	4	67	77	23	5
129	धनेली	983.00	170	188	884	418	466	4	5	82	90	193	37
130	पथरिया	294.00	58	72	313	164	149	..	..	109	98	36	1
131	चमारगुड़ा	361.00	48	55	245	123	122	49	50	21	20	47	9
132	पसीद	606.00	137	140	677	339	338	54	49	8	8	52	..
133	रामपुर	301.00	61	77	336	163	173	18	19	24	25	38	7
134	लालपुर	313.00	56	69	351	177	174	20	33	..	..	9	2
135	ओटेबंद	373.00	83	106	574	297	277	55	59	2	1	65	5
136	करही	700.00	218	218	1,024	496	528	23	26	13	16	83	16
137	बम्हनीडीह	42.00	..	..	..	वीरान	..	..	..	..	..	..	..
138	राजपुर	216.00	72	72	276	136	140	81	82	3	2	46	2
139	मेंकरी	166.00	84	85	507	243	264	..	..	66	78	62	1
140	केसला	767.00	136	139	744	359	385	7	7	110	114	33	..
141	बिटकुली	458.00	154	167	800	394	406	63	62	162	156	160	23
142	खैरा	521.00	167	167	879	426	453	..	..	101	118	133	15
143	खपरी	262.00	68	83	392	190	202	38	40	62	70	72	12
144	लच्छनपुर	247.00	48	48	213	103	110	62	61	10	17	11	4
145	रमदैया	223.00	74	74	374	195	179	15	14	65	58	61	6
146	गुडेलियां	567.00	110	110	578	285	293	5	4	155	164	135	13
147	पाटन	529.00	176	176	824	392	432	39	50	67	77	182	68
148	चिचपोल	710.00	102	102	542	250	292	5	3	113	122	58	10
149	बेंदरी	262.00	41	47	279	140	139	..	..	85	91	67	1
150	पौसरी	327.00	58	74	383	174	209	67	74	34	45	64	7
151	कुकदा	480.00	65	80	399	198	201	85	90	45	50	58	..
152	खैरी	289.00	58	60	292	151	141	..	..	70	83	47	7
153	बोरसी	582.00	138	151	783	396	387	5	6	51	49	158	12
154	धुराबोधा	925.00	183	189	894	445	449	70	68	97	91	137	14
155	कोसमंदा	577.00	172	176	854	400	454	35	32	47	46	169	46
156	अचानकपुर	228.00	21	21	129	64	65	..	..	56	60	30	1
157	हसदा	396.00	65	65	348	164	184	43	46	29	43	58	7
158	मधुबन	232.00	61	61	301	143	158	..	..	94	110	49	13
159	टेहका	424.00	166	166	830	398	432	28	35	160	175	140	16
160	परसवानी	398.00	127	127	688	346	342	310	310	..	..	136	31

PRIMARY CENSUS ABSTRACT

Baloda Bazar Tahsil

मुख्य काम करने वाले Main Workers														
कुल मुख्य काम करने वाले		कास्तकार		खेतिहर मजदूर		पारिवारिक उद्योग		अन्य काम करने वाले		सीमांतक कार्यकर्ता		काम न करने वाले		तहसील/ ग्राम/नगर/वार्ड का नाम
(I—IX)		I		II		V(a)		III, IV, V(b), VI, VII, VIII & IX				X		
Total Main Workers		Cultivators		Agricultural Labourers		Household Industry		Other Workers		Marginal Workers		Non-Workers		Name of Tahsil/Village/ Town/Ward
पु. M.	स्त्री F.	पु. M.	स्त्री F.	पु. M.	स्त्री F.	पु. M.	स्त्री F.	पु. M.	स्त्री F.	पु. M.	स्त्री F.	पु. M	स्त्री F.	
15	16	17	18	19	20	21	22	23	24	25	26	27	28	2
90	99	73	76	6	13	2	..	9	10	..	2	72	81	Silwa
159	119	97	53	20	61	..	..	42	5	1	43	138	111	Bhothidih
125	51	66	34	19	11	1	3	39	3	13	92	128	121	Mopakl
144	151	88	63	19	88	..	..	37	..	..	..	118	140	Bharatpur
79	56	38	32	25	22	..	..	16	2	2	7	52	84	Dhaurabhatha
55	47	21	22	5	12	..	..	29	13	..	1	57	70	Bakulahi
479	353	305	249	84	90	3	1	87	13	4	12	445	584	Mopka
52	52	38	48	1	2	..	..	13	2	..	..	53	65	Chandli
231	249	191	200	11	41	6	2	23	6	4	7	183	210	Dhaneli
85	74	74	67	2	4	1	1	8	2	..	..	79	75	Pathariya
62	69	41	45	15	23	1	..	5	1	..	2	61	51	Chamarguda
196	175	194	162	1	13	..	.	1	.	..	..	143	163	Pasid
80	74	68	65	3	7	2	2	7	..	..	12	83	87	Rampur
97	67	76	13	20	54	..	..	1	..	..	5	80	102	Lalpur
174	122	108	34	62	88	..	..	4	..	..	10	123	145	Oteband
279	140	225	106	26	26	18	7	10	1	1	10	216	378	Karhi
..	..	..	..	..	..	..	..	Uninhabited		..	..	..	..	Bamhanidih
63	45	49	29	4	15	..	..	10	1	1	11	72	84	Rajpur
137	94	118	45	16	49	..	..	3	..	..	3	106	167	Mekri
195	181	177	138	12	43	..	..	6	..	1	2	163	202	Kesla
219	200	138	128	46	64	11	5	24	3	3	4	172	202	Bitkuli
231	232	104	38	100	190	2	1	25	3	2	10	193	211	Khaira
100	122	74	85	25	34	2	..	9	3	..	4	80	76	Khapri
52	50	50	15	1	35	..	..	1	..	..	..	51	60	Lachchhanpur
99	95	60	2	29	93	1	..	9	..	..	1	96	83	Ramdaiya
170	101	98	42	49	58	4	..	19	1	..	13	115	179	Gudeliya
217	215	154	163	31	47	2	3	30	2	..	..	175	217	Patan
130	97	98	57	25	39	..	..	7	1	..	11	120	184	Chichpol
74	75	64	47	6	28	..	..	4	..	..	..	66	64	Bendri
93	96	64	53	15	40	..	..	14	3	..	..	81	113	Pousari
104	116	97	109	1	5	1	1	5	1	..	..	94	85	Kukda
78	81	61	67	11	14	..	..	6	..	..	..	73	60	Khairi
225	214	173	191	9	14	3	3	40	6	..	..	171	173	Borsi
259	238	247	229	..	1	6	8	6	..	1	1	185	210	Dhurabandha
193	182	106	101	41	58	3	..	43	23	17	48	190	224	Kosmanda
33	24	28	22	4	2	..	..	1	..	..	4	31	37	Achanakpur
94	35	75	27	15	8	..	..	4	..	..	16	70	133	Hasda
82	87	54	50	23	36	..	..	5	1	..	4	61	67	Madhuban
218	190	94	61	82	123	4	1	38	5	4	16	176	226	Tehka
184	187	144	105	33	82	1	..	6	..	..	..	162	155	Paraswani

स्थानीय कोड नम्बर Location Code No.	तहसील/ ग्राम/नगर/ वार्ड का नाम Name of Tahsil/Village Town/Ward	गांव का क्षेत्रफल हेक्टर में नगर/वार्ड का वर्ग कि.मी. में Area of village in hectares & of Town/ Ward in Km²	आबाद आवासीय मकानों की संख्या No. of occupied residential houses	परिवारों की संख्या Number of households	कुल जनसंख्या (बेघर और संस्थाओं में रहने वाले व्यक्तियों सहित) Total Population (including institutional and houseless Population)			अनुसूचित जाति Scheduled Castes		अनुसूचित जनजाति Scheduled Tribes		साक्षर Literate	
					व्यक्ति P.	पु. M.	स्त्री F.	पु. M.	स्त्री F.	पु. M.	स्त्री F.	पु. M.	स्त्री F.
1	2	3	4	5	6	7	8	9	10	11	12	13	14
161	कलमीडीह	130.00	23	23	126	64	62	54	57	.	..	26	7
162	सुरखी	381.00	90	90	468	225	243	35	47	127	123	92	20
163	बिजराड़ीह	374.00	124	124	681	332	349	64	68	168	183	153	21
164	खपराड़ीह	290.00	58	58	302	154	148	..	..	119	127	56	7
165	सेन्दरी	173.00	38	38	249	125	124	119	117	..	..	41	3
166	आलेसुर	331.00	55	55	357	181	176	85	83	47	49	37	3
167	राजाढ़ार	329.00	108	108	593	301	292	187	200	25	21	96	11
168	बोरसी	771.00	56	56	303	155	148	79	77	13	18	33	3
169	खौरी	412.00	106	106	569	291	278	..	..	154	159	81	10
170	अमलीड़ीह	281.00	94	94	495	239	256	42	45	90	95	97	19
171	गोढ़ी	342.00	140	140	709	340	369	83	100	72	87	143	14
172	टोपा	280.00	83	83	420	212	208	..	..	83	86	98	25
173	नवागांव	296.00	78	88	465	232	233	34	27	..	..	80	26
174	टोनाटार	709.00	248	281	1,392	689	703	91	91	231	252	205	95
175	तुरमा	448.00	77	102	571	279	292	78	79	27	37	61	5
176	मिरगी	522.00	153	153	702	321	381	4	7	55	67	132	32
177	परसाड़ीह	248.00	53	61	322	165	157	..	..	149	140	88	15
178	जेठानी	168.00	30	35	206	103	103	38	35	5	6	9	..
179	अमेठी	152.00	20	27	189	101	88	33	24	3	2	14	..
180	बीजाभाट	211.00	31	31	164	88	76	58	58	..	..	23	6
181	सेमरिया	387.00	57	62	423	214	209	111	99	..	..	73	15
182	गोगिया	267.00	52	65	368	189	179	187	176	..	..	14	1
183	चमारी	282.00	50	59	330	161	169	155	167	..	..	26	5
184	गुरां	568.00	157	188	1,210	605	605	130	119	180	204	299	67
185	खमरिया	371.00	79	79	468	223	245	88	95	15	20	75	11
186	सोनबरसा	330.00	40	44	229	116	113	110	108	..	..	41	2
187	जरौद	760.00	241	284	1,588	788	800	152	155	59	53	255	31
188	गूरदी	496.00	124	138	763	371	392	125	127	23	36	142	17
189	सिनोधा	464.00	170	175	1,018	505	513	205	226	30	32	171	31
190	डिग्गी	279.00	64	68	333	177	156	165	140	..	..	46	5
191	खपरी	100.00	29	32	146	69	77	66	74	..	..	28	2
192	केसली	516.00	140	157	854	419	435	63	65	71	66	88	22
193	भोथीड़ीह	99.00	28	29	176	82	94	3	4	6	11	35	9
194	लोहारी	339.00	95	114	609	290	319	51	51	1	3	151	60
195	बिलाईडबरी	384.00	72	82	457	212	245	69	77	86	96	72	17
196	जांगला	602.00	158	195	982	477	505	66	77	132	165	202	37
197	भंवरगढ़	186.00	40	46	244	124	120	11	6	16	23	47	2
198	मुड़पार	537.00	122	147	839	415	424	33	28	54	63	174	72
199	नवापारा	873.00	248	267	1,604	749	855	100	117	64	59	336	116
200	बरडीह	162.00	56	60	297	143	154	21	18	95	114	60	25

PRIMARY CENSUS ABSTRACT

Baloda Bazar Tahsil

मुख्य काम करने वाले Main Workers														
कुल मुख्य काम करने वाले		काश्तकार		खेतिहर मजदूर		पारिवारिक उद्योग		अन्य काम करने वाले		सीमांतक कार्यकर्त्ता		काम न करने वाले		तहसील/ग्राम/नगर/वार्ड का नाम
(I—IX)		I		II		V(a)		III, IV, V(b), VI, VII, VIII & IX				X		
Total Main Workers		Cultivators		Agricultural Labourers		Household Industry		Other Workers		Marginal Workers		Non-Workers		Name of Tahsil/Village Town/Ward
पु. M.	स्त्री F.	पु. M.	स्त्री F.	पु. M.	स्त्री F.	पु. M.	स्त्री F.	पु. M.	स्त्री F.	पु M	स्त्री F	पु M	स्त्री F.	
15	16	17	18	19	20	21	22	23	24	25	26	27	28	2
40	26	24	10	13	15	..	..	3	1	..	..	24	36	Kalmidih
142	80	64	13	49	66	..	..	29	1	..	..	83	163	Surkhi
179	177	106	95	40	72	3	5	30	5	..	1	153	171	Bijaradih
83	76	21	20	41	55	.	..	21	1	..	4	71	68	Khapradih
66	61	51	39	10	22	..	..	5	..	..	1	59	62	Sendri
99	82	41	34	35	46	5	2	18	..	..	11	82	83	Alesur
177	163	137	125	32	35	..	..	8	3	..	..	124	129	Rajadhar
82	76	68	60	6	15	..	..	8	1	..	..	73	72	Borsi
157	169	131	94	19	49	..	..	7	26	..	5	134	104	Khairi
139	140	102	119	14	21	..	..	23	..	..	1	100	115	Amlidih
193	225	129	148	44	72	2	1	18	4	..	..	147	144	Godhi
115	127	91	105	13	22	2	..	9	..	..	6	97	75	Topa
122	117	90	92	19	23	3	2	10	..	..	1	110	115	Nawagaon
376	299	188	145	157	151	9	..	22	3	15	33	298	371	Tonatar
157	157	123	116	28	41	1	..	5	..	..	1	122	134	Turma
174	204	99	121	54	83	4	..	17	..	1	1	146	176	Mirgi
85	107	45	57	36	50	..	..	4	..	..	..	80	50	Parsadih
63	57	29	25	29	32	1	.	4	..	..	..	40	46	Jethani
66	49	25	12	39	37	..	..	2	..	..	..	35	39	Amethi
46	41	2	..	42	40	..	..	2	1	..	..	42	35	Bijabhat
108	113	13	16	91	97	..	..	4	..	1	1	105	95	Semariya
113	103	72	68	39	35	..	..	2	..	2	..	74	76	Gogiya
88	102	72	88	10	14	..	..	6	..	..	..	73	67	Chamari
330	278	175	113	76	156	35	5	44	4	4	9	271	318	Gurra
132	117	59	60	47	48	..	..	26	9	..	5	91	123	Khamariya
57	58	48	56	1	2	..	..	8	..	..	..	59	55	Sonbarsa
414	334	204	192	113	127	11	7	86	8	13	100	361	366	Jaroud
182	178	135	133	20	45	1	..	26	..	..	6	189	208	Gurdi
261	230	125	114	105	116	1	..	30	..	..	..	244	283	Sinodha
85	18	45	9	29	9	1	..	10	..	..	67	92	71	Diggi
30	2	19	1	7	1	..	..	4	..	..	37	39	38	Khapri
214	134	141	111	60	22	..	1	13	..	..	90	205	211	Kesli
43	45	16	7	24	38	..	..	3	..	..	4	39	45	Bhothidih
142	126	53	10	72	115	1	..	16	1	..	13	148	180	Lohari
120	105	19	24	6	23	8	7	87	51	2	24	90	116	Bilaidabri
247	193	103	66	74	118	3	3	67	6	7	52	223	260	Jangla
58	60	6	8	1	2	1	1	50	49	4	9	62	51	Bhawargarh
225	234	108	126	41	108	..	..	76	..	..	3	190	187	Mudpar
349	216	120	32	116	170	26	7	87	7	13	139	387	500	Nawapara
83	70	68	59	10	10	1	..	4	1	..	1	60	83	Bardih

स्थानीय कोड नम्बर Location Code No.	तहसील/ ग्राम/नगर/ वार्ड का नाम Name of Tahsil/Village Town/Ward	गांव का क्षेत्रफल हेक्टर में नगर/वार्ड का वर्ग कि.मी. में Area of village in hectares & of Town/ Ward in Km²	आबाद आवासीय मकानों की संख्या No. of occupied residential houses	परिवारों की संख्या Number of households	कुल जनसंख्या (बेघर और संस्थाओं में रहने वाले व्यक्तियों सहित) Total Population (including institutional and houseless Population)			अनुसूचित जाति Scheduled Castes		अनुसूचित जनजाति Scheduled Tribes		साक्षर Literate	
					व्यक्ति P.	पु. M.	स्त्री F.	पु. M.	स्त्री F.	पु. M.	स्त्री F.	पु. M.	स्त्री F.
1	2	3	4	5	6	7	8	9	10	11	12	13	14
201	बिटकुली	600.00	156	167	940	477	463	34	31	1	2	261	102
202	खैरवारी	298.00	26	26	144	69	75	5	6	38	41	29	3
203	धोबनीडीह	255.00	53	54	281	133	148	49	39	1	4	60	25
204	बुड़महन	557.00	138	159	888	455	433	101	101	36	49	199	19
205	भटभेरा	578.00	211	280	1,466	714	752	89	86	154	159	335	221
206	जरौद	554.00	136	153	823	410	413	149	134	71	79	172	27
207	सुहेला	832.00	186	207	1,208	586	622	75	80	14	12	260	106
208	बासिन	346.00	91	104	589	270	319	69	79	25	31	99	55
209	मटिया	320.00	110	122	724	354	370	22	34	2	1	115	16
210	फरहदा	830.00	133	143	767	372	395	65	57	31	27	174	56
211	टेकारी	373.00	101	106	531	282	249	1	..	59	61	159	36
212	आमाकोनी	538.00	101	110	616	306	310	66	67	36	35	78	9
213	करही	392.00	70	80	407	210	197	27	28	75	72	78	22
214	चंडी	596.00	137	145	832	397	435	8	8	134	162	147	32
215	पड़कीडीह	424.00	88	102	593	299	294	66	66	45	48	125	37
216	खपराडीह	880.00	133	147	903	460	443	53	49	13	19	214	63
217	झीपन	580.00	177	182	1,032	509	523	85	72	32	35	212	69
218	रवेली	310.00	76	84	471	244	227	78	71	14	16	112	38
219	रावन	1,233.00	206	234	1,376	680	696	49	54	17	17	356	155
220	अमेरी	275.00	86	95	494	263	231	62	55	9	11	76	22
221	कथरौद	582.00	165	186	1,028	485	543	92	99	64	83	250	85
222	सकलोर	526.00	146	146	859	424	435	48	61	10	12	239	82
223	पेन्डरी	571.00	117	128	746	363	383	122	134	4	5	115	9
224	कसहीडीह	131.00	23	25	128	70	58	69	58	..	..	5	1
225	फुन्दरडीह	80.00	..	..	..	वीरान	..	..	..	..	..	..	..
226	हिरमी	95.00	299	320	1,739	868	871	114	96	75	85	381	159
227	परसवानी	432.00	99	99	537	272	265	89	79	6	11	129	21
228	बरडीह	349.00	111	120	774	374	400	136	162	15	17	165	89
229	मोहरा	1,205.00	330	373	1,935	923	1,012	214	232	8	7	431	229
230	भालेसर	471.00	128	138	747	375	372	95	111	71	67	156	77
231	बोईरडीह	231.00	50	54	303	148	155	..	..	134	140	49	6
232	फुन्डरडीह	406.00	110	126	663	329	334	168	170	20	27	151	32
233	पथरचुवा	395.00	38	41	161	86	75	66	59	4	3	27	3
234	भालूकोना	333.00	8	8	46	28	18	..	..	..	..	14	4
235	मुसुवाडीह	266.00	67	74	428	217	211	..	..	84	80	76	25
236	रेंगाडीह	412.00	93	99	593	300	293	3	2	35	38	173	27
237	सेम्हराडीह	238.00	55	60	365	175	190	111	122	..	..	72	13
238	छेरकाडीह	419.00	113	145	778	381	397	155	171	..	1	147	32
239	जारा	1,142.00	380	451	2,528	1,231	1,297	146	144	63	66	683	352
240	सरकीपार	267.00	54	75	452	219	233	131	132	..	..	41	7

PRIMARY CENSUS ABSTRACT

Baloda Bazar Tahsil

मुख्य काम करने वाले Main Workers														
कुल मुख्य काम करने वाले		काश्तकार		खेतिहर मजदूर		पारिवारिक उद्योग		अन्य काम करने वाले		सीमांतक कार्यकर्त्ता		काम न करने वाले		तहसील/ ग्राम/नगर/वार्ड का नाम
(I—IX)		I		II		V(a)		III, IV, V(b), VI, VII, VIII & IX				X		
Total Main Workers		Cultivators		Agricultural Labourers		Household Industry		Other Workers		Marginal Workers		Non-Workers		Name of Tahsil/Village/ Town/Ward
पु. M.	स्त्री F.	पु. M.	स्त्री F.	पु. M.	स्त्री F.	पु. M.	स्त्री F.	पु. M.	स्त्री F.	पु. M.	स्त्री F.	पु. M.	स्त्री F.	
15	16	17	18	19	20	21	22	23	24	25	26	27	28	2
236	192	114	97	70	92	10	1	42	2	8	55	233	216	Bitkuli
37	39	22	24	8	15	..	..	7	..	..	..	32	36	Khairwari
70	68	55	55	9	13	..	..	6	..	..	..	63	80	Dhobanidih
261	221	172	117	53	100	4	..	32	4	3	16	191	196	Budgahan
388	359	112	82	248	277	1	..	27	..	..	..	326	393	Bhatbhera
200	38	174	17	15	21	..	..	11	..	1	73	209	302	Jaraud
318	270	165	142	82	108	17	17	54	3	..	1	268	351	Suhela
156	176	151	176	1	..	..	..	4	..	..	3	114	140	Basin
190	185	189	184	..	1	1	..	..	..	..	10	164	175	Matiya
201	194	153	155	23	38	..	..	25	1	..	..	171	201	Farhada
154	82	109	5	43	77	..	..	2	..	..	..	128	167	Tekari
168	175	167	175	..	..	..	..	1	..	..	..	138	135	Amakoni
113	113	80	78	9	33	1	..	23	2	..	9	97	75	Karhi
226	224	95	108	88	107	10	6	33	3	1	10	170	201	Chandi
152	154	81	86	42	66	2	..	27	2	..	1	147	139	Padkidih
247	251	135	152	70	92	2	1	40	6	2	7	211	185	Khapradih
276	265	208	197	54	67	3	..	11	1	..	..	233	258	Jhipan
131	119	63	57	40	61	..	..	28	1	5	6	108	102	Raweli
342	300	187	108	117	191	..	..	38	1	..	18	338	378	Rawan
131	117	69	65	34	48	1	..	27	4	..	1	132	113	Ameri
250	263	153	169	66	88	..	..	31	6	..	..	235	280	Kuthraud
220	30	146	4	54	25	10	..	10	1	4	138	200	267	Saklor
185	182	65	61	114	121	..	..	6	..	..	..	178	201	Pendri
39	26	27	16	11	10	..	..	1	..	..	3	31	29	Kasahidih
..	..	..	..	..	..	Uninhabited		..	..	..	..	..	..	Fundcrdih
470	384	191	160	170	194	36	24	73	6	19	47	379	440	Hirmi
135	107	69	44	48	63	5	..	13	..	..	12	137	146	Paraswani
194	168	110	99	74	69	2	..	8	..	1	14	179	218	Bardih
478	410	333	311	95	94	5	2	45	3	1	62	444	540	Mohra
179	93	89	30	77	62	2	..	11	1	5	20	191	259	Bhalesur
81	85	56	54	22	29	..	..	3	2	1	1	66	69	Boirdih
170	190	134	157	18	24	4	..	14	9	..	..	159	144	Phundardih
49	48	30	32	16	16	1	..	2	..	..	..	37	27	Patharchuwa
13	11	7	8	4	3	..	..	2	..	..	..	15	7	Bhalukona
117	114	36	36	77	77	3	1	1	..	..	..	100	97	Musuwadih
149	124	78	47	48	76	2	1	21	..	1	2	150	167	Rengadih
95	89	84	63	30	26	..	..	1	..	..	2	80	99	Semharadih
191	184	110	103	68	79	2	..	11	2	.	1	190	212	Chherkadih
614	633	307	308	203	251	10	13	94	61	3	17	614	647	Jara
126	119	64	48	52	69	..	..	10	2	1	1	92	113	Sarkipar

स्थानीय कोड नम्बर Location Code No.	तहसील/ग्राम/नगर/वार्ड का नाम Name of Tahsil/Village Town/Ward	गांव का क्षेत्रफल हेक्टर में नगर/वार्ड का वर्ग कि.मी. में Area of village in hectares & of Town/Ward in Km²	आबाद आवासीय मकानों की संख्या No. of occupied residential houses	परिवारों की संख्या Number of households	कुल जनसंख्या (बेघर और संस्थाओं में रहने वाले व्यक्तियों सहित) Total Population (including institutional and houseless Population)			अनुसूचित जाति Scheduled Castes		अनुसूचित जनजाति Scheduled Tribes		साक्षर Literate	
					व्यक्ति P.	पु. M.	स्त्री F.	पु. M.	स्त्री F.	पु. M.	स्त्री F.	पु. M.	स्त्री F.
1	2	3	4	5	6	7	8	9	10	11	12	13	14
241	खपरी	265.00	62	80	440	223	217	..	..	..	..	107	30
242	साराडीह	272.00	82	115	595	303	292	80	89	43	33	115	20
243	परसवानी	312.00	76	100	525	249	276	221	249	1	..	111	16
244	तिल्दाबांधा	657.00	133	136	894	455	439	179	174	4	4	109	11
245	बर्रियां	166.00	..	..	..	वीरान	..	..	..	..	..	..	..
246	फूलवारी	222.00	93	102	597	292	305	32	37	27	26	117	37
247	नेवारी	304.00	101	110	693	344	349	..	..	8	14	133	26
248	भोथाडीह	381.00	104	117	663	338	325	22	16	2	2	154	22
249	छिराही	277.00	84	91	466	232	234	78	78	17	24	88	33
250	अमलीडीह	251.00	36	47	258	131	127	46	50	8	7	29	18
251	औरासी	144.00	88	96	534	261	273	..	..	29	26	78	49
252	गांड़ाभाठा	512.00	138	154	972	472	500	164	209	12	21	135	24
253	सरसेनी	597.00	163	167	986	484	502	61	57	61	75	217	58
254	गुमा	786.00	197	201	1,196	575	621	8	14	119	132	271	86
255	चुचरंगपुर	352.00	135	154	880	449	431	154	166	42	32	225	59
256	सोहा	453.00	158	187	980	485	495	19	18	24	26	222	82
257	बेलहा	286.00	71	81	460	239	221	120	126	..	..	57	25
258	गितकेरा	522.00	174	210	1,099	538	561	143	132	130	131	186	42
259	परसाडीह	171.00	24	32	216	112	104	68	58	..	..	21	..
260	भरूवाड़ीह	400.00	76	76	457	239	218	66	65	30	22	95	25
261	ठलकी	276.00	117	117	691	349	342	35	29	61	48	73	11
262	पौसरी	347.00	56	56	315	156	159	10	10	54	62	19	..
263	चाँपा	296.00	93	93	560	272	288	27	31	38	38	109	26
264	खम्हरिया	308.00	107	109	623	302	321	62	70	46	51	120	27
265	चिचोली	137.00	37	37	235	114	121	1	..	46	44	22	2
266	करमाड़ीह	593.00	72	72	343	178	165	178	165	..	..	22	2
267	ढनढनी	1,105.00	115	115	542	263	279	36	34	55	60	129	24
268	सरकीपार	393.00	64	64	350	176	174	83	78	32	26	35	..
269	बोइरड़ीह	210.00	..	..	..	वीरान	..	..	..	..	..	..	..
270	पिपराही	643.00	81	81	472	228	244	33	35	37	38	95	31
271	सेम्हराडीह	1,475.00	149	149	784	376	408	12	15	79	86	149	28
272	मल्दी	690.00	310	315	1,702	809	893	43	41	291	314	234	84
273	देवरानी	286.00	109	113	683	342	341	62	59	65	70	78	18
274	मोपर	850.00	232	261	1,445	703	742	52	61	20	34	166	33
275	अर्जुनी	879.00	449	467	2,372	1,181	1,191	51	40	108	129	511	195
276	मगरवारा	113.00	28	28	172	88	84	..	..	13	15	15	1
277	खैरताल	367.00	166	167	897	422	475	104	104	103	114	153	59
278	रवान	496.00	313	324	1,652	800	852	42	34	97	115	257	67
279	भद्रापाली	277.00	68	68	372	178	194	..	..	26	37	22	2
280	मुड़ीपार	307.00	24	24	121	64	57	..	..	13	12	9	..

PRIMARY CENSUS ABSTRACT

Baloda Bazar Tahsil

मुख्य काम करने वाले Main Workers														
कुल मुख्य काम करने वाले		काश्तकार		खेतिहर मजदूर		पारिवारिक उद्योग		अन्य काम करने वाले		सीमांतक कार्यकर्ता		काम न करने वाले		तहसील/ ग्राम/नगर/वार्ड का नाम
(1—IX)		I		II		V(a)		III, IV, V(b), VI, VII, VIII & IX				X		
Total Main Workers		Cultivators		Agricultural Labourers		Household Industry		Other Workers		Marginal Workers		Non-Workers		Name of Tahsil/Village/ Town/Ward
पु. M.	स्त्री F.	पु. M.	स्त्री F.	पु. M.	स्त्री F.	पु. M.	स्त्री F.	पु. M.	स्त्री F.	पु. M.	स्त्री F.	पु. M.	स्त्री F.	
15	16	17	18	19	20	21	22	23	24	25	26	27	28	2
116	128	72	69	32	59	1	..	11	..	7	2	100	87	Khapri
176	163	100	103	24	38	..	..	52	22	..	2	127	127	Saradih
164	161	118	108	39	53	1	..	6	..	1	..	84	115	Pataswani
237	227	142	159	92	68	..	..	3	..	5	9	213	203	Tildabandha
..	..	..	..	..	..	..	Uninhabited		..	..	..	..	..	Babariya
148	113	60	28	73	85	..	..	15	..	..	1	144	191	Fulwari
183	174	144	142	23	32	..	..	16	..	..	..	161	175	Newari
174	188	96	110	62	78	..	..	16	..	1	1	163	136	Bhothadih
123	126	57	60	48	64	..	..	18	2	..	..	109	108	Chhirahi
64	14	34	3	25	11	5	..	..	..	..	..	67	113	Amlidih
126	73	58	13	53	54	1	..	14	6	..	..	135	200	Aurasi
254	117	222	107	13	10	9	..	10	..	..	142	218	241	Gandabhata
257	271	132	138	111	130	2	2	12	1	2	1	225	230	Sarseni
309	329	237	264	42	63	..	..	30	2	5	3	261	289	Guma
243	253	159	102	60	148	5	2	19	1	3	6	203	172	Chuchrangpur
260	270	128	115	111	150	4	..	17	5	..	1	225	224	Saiha
111	103	107	101	2	2	..	..	2	..	..	..	128	118	Belha
293	309	178	188	81	113	7	1	27	7	2	2	243	250	Gitkera
52	51	43	46	9	5	..	..	..	..	..	..	60	53	Parsadih
123	93	82	66	28	27	..	..	13	..	..	12	116	113	Bharuwadih
172	185	127	151	35	33	..	..	10	1	3	2	174	155	Thelki
90	95	29	18	60	77	..	..	1	..	..	..	66	64	Pausari
135	164	85	103	38	58	1	2	11	1	14	5	123	119	Champa
153	147	77	79	68	68	..	..	8	..	..	..	149	174	Khamhariya
59	70	54	66	5	4	..	..	..	..	..	..	55	51	Chicholi
109	97	66	55	43	42	..	..	..	..	..	..	69	68	Karmadih
143	146	94	102	27	37	1	..	21	7	2	18	118	115	Dhandhani
104	91	56	55	41	36	..	..	7	..	..	..	72	83	Sarkipar
.	..	..	..	..	..	..	Uninhabited		..	..	..	.	..	Boirdih
128	105	57	46	57	59	4	..	10	..	..	1	100	138	Piparahi
201	207	103	116	75	91	1	..	22	..	..	..	175	201	Semharadih
461	403	248	185	174	214	5	4	34	..	1	4	347	486	Maldi
183	122	101	21	66	100	4	1	12	..	1	11	158	208	Deorani
371	261	277	214	66	38	4	..	24	9	3	119	329	362	Mopar
572	526	271	324	137	169	36	23	128	10	9	15	600	650	Arjuni
43	44	40	36	3	8	..	..	..	..	..	..	45	40	Magarwara
222	258	118	144	85	106	4	5	15	3	..	8	200	209	Khairtal
458	452	251	261	154	174	18	13	35	4	2	6	340	394	Rawan
97	103	97	84	16	19	..	..	2	..	..	..	81	91	Bhadrapali
32	32	32	30	..	2	..	..	..	..	..	..	32	25	Mudhipar

स्थानीय कोड नम्बर Location Code No.	तहसील, ग्राम/नगर/वार्ड का नाम Name of Tahsil/Village Town/Ward	गांव का क्षेत्रफल हेक्टर में नगर/वार्ड का वर्ग कि.मी. में Area of village in hectares & of Town/Ward in Km²	आबाद आवासीय मकानों की संख्या No. of occupied residential houses	परिवारों की संख्या Number of households	कुल जनसंख्या (बेघर और संस्थाओं में रहने वाले व्यक्तियों सहित) Total Population (including institutional and houseless Population)			अनुसूचित जाति Scheduled Castes		अनुसूचित जनजाति Scheduled Tribes		साक्षर Literate	
					व्यक्ति P.	पु. M.	स्त्री F.	पु. M.	स्त्री F.	पु. M.	स्त्री F.	पु. M.	स्त्री F.
1	2	3	4	5	6	7	8	9	10	11	12	13	14
281	कुकरदी	909.00	181	203	1,152	567	585	62	70	275	285	185	24
282	परसाभदर	234.00	92	92	421	196	225	136	152	..	1	88	54
283	पौसरी	406.000	141	148	822	397	425	51	40	73	97	162	60
284	भरसेला	561.00	161	165	929	458	471	72	76	187	189	168	32
285	भरसेली रै.	221.00	103	105	572	260	312	47	54	119	137	72	18
286	भरसेली मा.	30.00	..	..	..	वीरान	..	..	..	..	..	..	..
287	छुईहा मा.	213.00	70	72	351	161	190	69	98	..	..	27	4
288	छुईहा रै.	83.00	32	33	171	85	86	43	42	..	..	36	8
289	करमदा	979.00	403	404	2,159	1,058	1,101	88	93	221	237	340	92
290	भाठागांव	515.00	76	76	389	197	192	11	7	24	21	70	9
291	गैतरा	561.00	185	187	1,030	494	536	32	37	132	143	161	40
292	धवई	324.00	63	66	417	214	203	54	42	88	84	41	2
293	बुड़गहन	359.00	75	75	349	152	197	18	22	59	79	43	12
294	पुरेना	149.00	50	50	266	133	133	..	..	119	116	42	4
295	कोलियारी	301.00	96	96	652	320	332	5	2	221	243	58	8
296	सलौनी	716.00	134	135	841	428	413	125	135	159	154	123	17
297	देवरी	703.00	125	125	680	331	349	32	33	197	207	53	1
298	पारागांव	113.00	29	29	211	97	114	..	..	57	75	23	5
299	खजुरी	375.00	52	52	316	155	161	38	48	23	19	27	1
300	बोइरड़ीह	208.00	21	21	126	63	63	..	..	6	7	16	8
301	सोनाड़ीह	838.00	151	151	800	385	415	41	34	59	76	46	2
302	ढाबाड़ीह	449.00	56	56	332	167	165	..	..	129	140	60	2
303	केसड़बरी	308.00	21	21	96	52	44	9	10	43	33	7	1
304	झोंका	277.00	51	55	319	169	150	60	51	60	51	51	7
305	मोहतरा	521.00	181	181	1,060	542	518	66	72	31	43	184	20
306	सोनपुरी	168.00	37	37	247	113	134	63	98	..	..	55	10
307	सक्लाभाठा	279.00	104	104	549	263	286	21	21	60	65	134	44
308	लटुवा	1,168.00	470	470	2,741	1,341	1,400	154	169	224	237	511	88
309	कोकड़ी	459.00	143	150	834	411	423	192	192	58	55	152	42
310	खैरवारड़ीह	96.00	12	12	84	43	41	..	..	..	..	17	4
311	रिसदा	965.00	378	387	2,215	1,104	1,111	327	333	126	119	426	144
312	ढ़ाबाड़ीह	151.00	30	31	165	80	85	76	81	..	..	23	7
313	पुरान	355.00	56	56	303	149	154	2	6	35	35	34	9
314	दशरमा	443.00	143	143	977	487	490	126	121	190	194	179	13
315	पहंदा	199.00	134	134	699	350	349	146	129	82	83	138	20
316	गोडखपरी	138.00	59	59	362	181	181	4	11	163	154	94	9
317	पुरेनाखपरी	383.00	126	126	807	402	405	44	47	16	18	94	6
318	खम्हरिया	266.00	89	89	589	301	288	194	184	60	46	116	10
319	अछोली	552.00	154	174	925	463	462	260	280	37	46	146	25
320	गातापार	511.00	182	193	972	460	512	135	142	52	61	125	33

PRIMARY CENSUS ABSTRACT

Baloda Bazar Tahsil

मुख्य काम करने वाले Main Workers														
कुल मुख्य काम करने वाले		काश्तकार		खेतिहर मजदूर		पारिवारिक उद्योग		अन्य काम करने वाले		सीमांतक कार्यकर्ता		काम न करने वाले		तहसील/ ग्राम/नगर/वार्ड का नाम
(I—IX)		I		II		V(a)		(III, IV, V(b), VI, VII, VIII & IX				X		
Total Main Workers		Cultivators		Agricultural Labourers		Household Industry		Other Workers		Marginal Workers		Non-Workers		Name of Tahsil/Village/ Town/Ward
पु. M.	स्त्री F.	पु. M.	स्त्री F.	पु. M.	स्त्री F.	पु. M.	स्त्री F.	पु. M.	स्त्री F.	पु. M.	स्त्री F.	पु. M.	स्त्री F.	
15	16	17	18	19	20	21	22	23	24	25	26	27	28	2
319	262	180	159	86	100	7	2	46	1	1	45	247	278	Kukrdi
98	88	59	56	19	31	1	--	19	1	1	1	97	136	Parsabhadar
204	201	121	67	57	134	..	..	26	..	..	..	193	224	Pausari
259	141	163	75	64	60	9	5	23	1	..	29	199	301	Bharsela
140	166	77	96	44	69	..	..	19	1	..	..	120	146	Bharseli Ryt,
..	..	..	..	..	..	..	Uninhabited		..	..	..	..	..	Barseli Mal
91	42	70	17	15	25	..	..	6	..	..	45	70	103	Chhuiha Mal
42	12	29	4	6	7	..	..	7	1	..	3	43	71	Chhuiha Ryt
594	592	322	377	211	209	24	5	37	1	..	22	464	487	Karmada
107	103	66	38	40	65	..	..	1	..	..	..	90	89	Bhathagaon
252	239	128	111	101	125	3	..	20	3	21	40	221	257	Gaitra
107	110	68	74	35	36	..	..	4	..	..	..	107	93	Dhawai
98	100	41	42	56	58	..	..	1	..	..	..	54	97	Budgahan
80	85	35	37	45	48	..	..	..	..	..	..	53	48	Purena
159	114	83	47	53	67	4	..	19	..	18	91	143	127	Koliyari
238	179	134	111	71	58	3	..	30	10	..	..	190	234	Saloni
179	140	111	81	65	59	5	..	..	..	..	..	152	209	Deori
58	65	43	44	15	21	..	..	..	..	2	3	37	46	Paragaon
101	101	94	98	1	1	2	..	4	2	..	..	54	60	Khajuri
35	41	32	39	3	2	..	..	..	..	..	..	28	22	Boirdih
222	238	217	233	2	4	..	..	3	1	..	1	163	176	Sonadih
94	103	87	98	5	5	..	..	2	..	..	..	73	62	Dhabadih
28	27	24	26	4	1	..	..	..	..	..	..	24	17	Kesdabri
88	84	67	65	19	19	..	..	2	..	2	1	79	65	Jhonka
292	275	222	209	55	65	3	1	12	..	..	..	250	243	Mohtara
56	37	29	17	11	15	..	..	16	5	..	1	57	96	Sonpuri
148	121	66	54	32	56	..	..	50	11	..	4	115	161	Sukalabhatha
659	475	363	287	194	183	4	1	98	4	4	44	678	881	Latuwa
255	267	177	189	67	77	..	..	11	1	..	7	156	149	Kokdi
26	16	23	12	2	4	..	..	1	..	..	..	17	25	Khairwardih
548	472	309	270	139	192	3	1	97	9	3	25	553	614	Risada
50	42	23	20	25	22	..	..	2	..	..	..	30	43	Dhabadih
82	60	36	9	37	48	1	..	8	3	..	..	67	94	Puran
271	155	178	60	76	92	1	..	16	3	8	51	208	284	Dashrama
183	163	43	37	57	107	19	1	64	18	..	1	167	185	Pahanda
83	94	45	41	25	53	1	..	12	..	..	..	98	87	Godkhapri
220	179	155	79	61	99	1	1	3	..	..	2	182	224	Purenakhapri
153	167	95	99	53	67	1	..	4	1	..	..	148	121	Khamhariya
258	271	205	225	41	42	2	1	10	3	..	..	205	191	Achholi
259	259	193	208	53	48	2	1	11	2	..	16	201	237	Gatapar

स्थानीय कोड नम्बर Location Code No.	तहसील ग्राम/नगर/वार्ड का नाम Name of Tahsil/Village Town/Ward	गाँव का क्षेत्रफल हेक्टेयर में नगर/वार्ड का वर्ग कि.मी. में Area of village in hectares & of Town/Ward in Km²	आबाद आवासीय मकानों की संख्या No. of occupied residential houses	परिवारों की संख्या Number of households	कुल जनसंख्या (बेघर और संस्थाओं में रहने वाले व्यक्तियों सहित) Total Population (including Institutional and houseless Population)			अनुसूचित जाति Scheduled Castes		अनुसूचित जनजाति Scheduled Tribes		साक्षर Literate	
					व्यक्ति P.	पु. M.	स्त्री F.	पु. M.	स्त्री F.	पु. M.	स्त्री F.	पु. M.	स्त्री F.
1	2	3	4	5	6	7	8	9	10	11	12	13	14
321	कोसमंदी	577.00	219	252	1,425	727	698	141	141	43	37	250	87
322	केसला	497.00	172	173	971	474	497	134	149	66	83	148	22
323	अमेरा	932.00	467	476	2,505	1,241	1,264	338	346	50	49	416	143
324	कौवाडीह	101.00	10	12	99	53	46	5	6	..	..	28	10
325	रसोटा	541.00	226	229	1,258	603	655	262	265	4	5	212	59
326	बिनौरी	599.00	230	231	1,230	624	606	233	214	32	34	181	22
327	छेड़िया	376.00	112	112	608	283	325	96	116	..	..	60	5
328	छेरकाड़ीह	317.00	109	109	601	297	304	149	159	2	3	40	4
329	छेरकापुर	1,247.00	446	476	2,644	1,313	1,331	250	283	31	26	431	73
330	रामपुर	174.00	50	50	292	145	147	135	132	7	11	25	..
331	कोसमंदा	398.00	130	132	753	378	375	63	65	34	31	144	24
332	लिमांही	193.00	64	64	456	234	222	58	43	99	94	85	17
333	मगरचबा	286.00	49	52	313	141	172	8	10	73	92	38	4
334	संकरी	526.00	257	264	1,480	734	746	24	26	29	30	300	86
335	कंजी	481.00	194	194	1,122	569	553	96	90	..	..	230	34
336	बेमेतरा	81.00	40	40	235	120	115	..	..	94	93	33	5
337	मुड़ियाड़ीह	188.00	40	40	190	98	92	49	44	26	24	19	1
338	खैरी	183.00	54	55	264	126	138	47	56	59	51	25	1
339	अचानकपुर	185.00	98	98	541	259	282	37	36	111	137	70	9
340	छुईहा	111.00	27	29	110	43	47	43	67	..	..	8	..
341	चरौटी	225.00	98	98	525	257	268	1	2	210	213	90	12
342	परसामांदर	151.00	54	55	337	165	172	..	..	76	71	48	10
343	खैरघटा	111.00	48	48	240	129	111	12	14	47	39	56	12
344	खपरी (हलवाई)	96.00	29	29	159	71	88	..	..	32	39	9	3
345	खपरी	569.00	39	39	175	86	89	..	..	45	45	2	..
346	रसेड़ा	809.00	203	205	923	457	466	81	85	171	195	148	19
347	रसेड़ी	303.00	113	113	604	300	304	100	97	42	45	61	7
348	मेंढ़	526.00	124	124	585	280	305	27	25	101	118	60	11
349	नवापारा	646.00	150	150	935	461	474	63	60	14	17	120	9
350	मुसुवाठोढ़ी	252.00	62	62	274	125	149	..	..	..	..	17	..
351	खरचा	233.00	31	31	193	96	97	49	50	7	10	52	5
352	डमरु	971.00	312	314	1,878	919	959	46	43	249	274	331	47
353	तारासीव	683.00	182	183	965	463	502	18	16	65	71	166	8
354	अमलकुंडा	355.00	102	102	467	227	240	3	3	62	53	57	2
355	मिसराईनड़ीह	123.00	39	39	138	60	78	..	..	1	3	20	2
356	सुढ़ेला	800.00	170	170	785	365	420	71	76	97	102	181	20
357	बोहरड़ीह	182.00	33	33	198	104	94	89	81	12	10	31	1
358	मदरा	243.00	41	41	207	101	106	..	..	49	49	23	7
359	सुढ़ेली	193.00	20	28	115	56	59	54	55	..	..	15	3
360	सेम्हराड़ीह	142.00	23	25	164	76	88	23	29	2	2	33	3

PRIMARY CENSUS ABSTRACT

Baloda Bazar Tahsil

मुख्य काम करने वाले Main Workers														
कुल मुख्य काम करने वाले		काश्तकार		खेतिहर मजदूर		पारिवारिक उद्योग		अन्य काम करने वाले		सीमांतक कार्यकर्त्ता		काम न करने वाले		तहसील/ ग्राम/नगर/वार्ड का नाम
(I—IX)		I		II		V(a)		III, IV, V(b), VI, VII, VIII & IX				X		
Total Main Workers		Cultivators		Agricultural Labourers		Household Industry		Other Workers		Marginal Workers		Non-Workers		Name of Tahsil/Village/ Town/Ward
पु. M.	स्त्री F.	पु. M.	स्त्री F.	पु. M.	स्त्री F.	पु. M.	स्त्री F.	पु. M.	स्त्री F.	पु. M.	स्त्री F.	पु. M.	स्त्री F.	
15	16	17	18	19	20	21	22	23	24	25	26	27	28	2
359	216	198	133	125	83	..	..	36	..	4	37	364	445	Kosmandi
262	214	145	113	97	101	6	..	14	..	..	25	212	258	Kesla
615	407	346	218	181	180	15	8	73	1	9	114	617	743	Amera
23	21	17	18	6	3	..	..	..	..	..	..	30	25	Kauwadih
302	345	200	204	76	134	5	5	21	2	..	..	301	310	Rasota
330	325	190	162	108	156	3	2	29	5	1	..	293	281	Binouri
149	183	114	151	25	32	..	..	10	..	:	7	134	135	Chhediya
147	154	122	148	13	6	1	..	11	..	..	..	150	150	Chherkadih
688	611	404	361	210	244	2	2	72	4	4	26	621	694	Chherkapur
87	67	84	62	2	3	.	..	1	2	..	5	58	75	Rampur
181	82	126	55	35	26	2	..	18	1	..	78	197	215	Kosmanda
121	132	58	49	35	83	2	..	26	..	5	1	108	89	Limahi
82	84	50	39	22	43	1	..	9	2	..	..	59	88	Magarchaba
349	319	159	155	141	160	16	1	33	3	1	9	384	418	Sakri
319	265	169	131	130	133	5	..	15	1	..	3	250	285	Kanji
69	48	59	46	8	2	..	..	2	..	..	3	51	62	Bemetara
51	47	24	20	23	27	..	..	4	..	..	..	47	45	Mudiyadih
64	45	31	21	27	24	..	..	6	..	..	1	62	92	Khairi
140	128	109	108	24	20	..	..	7	..	1	29	118	125	Achanakpur
26	25	21	23	3	2	..	..	2	..	..	4	17	38	Chhuiha
140	132	96	51	39	81	..	..	5	..	11	20	106	116	Charoti
90	88	81	82	4	5	..	..	5	1	..	..	75	84	Parsabhandar
72	57	41	40	19	16	..	1	12	..	..	..	57	54	Khairghata
42	32	40	31	..	1	..	..	2	..	..	10	29	46	Khapri(Halwai)
51	38	48	28	2	10	..	..	1	..	..	2	35	49	Khapri
254	277	121	124	91	143	15	9	27	1	..	3	208	186	Rseda
145	115	123	103	5	12	..	..	17	..	2	14	153	175	Rsedi
141	183	109	128	22	55	..	..	10	..	..	..	139	122	Medh
248	242	169	180	53	59	1	..	25	3	..	..	213	232	Nawapara
72	92	68	91	..	..	..	..	4	1	..	1	53	56	Musuwathodi
48	55	39	51	4	3	..	..	5	1	14	15	34	27	Kharcha
469	333	347	241	63	90	..	..	59	2	41	189	409	437	Damru
257	171	205	146	19	19	11	4	22	2	5	101	201	230	Tarasiw
104	109	90	104	8	5	..	..	6	..	..	..	123	131	Amalkunda
38	33	34	27	3	6	..	..	1	..	..	14	22	31	Misraindih
202	184	169	158	10	25	..	..	23	1	1	13	162	223	Sudhela
47	7	29	1	16	6	..	..	2	..	..	55	57	32	Boirdlh
49	9	40	1	5	8	..	..	4	..	..	53	52	44	Bhadra
38	34	24	17	13	17	..	..	1	..	..	2	18	23	Sudheli
41	37	26	27	12	10	..	..	3	..	..	8	35	43	Semharadih

स्थानीय कोड नम्बर Location Code No.	तहसील, ग्राम/नगर/ वार्ड का नाम Name of Tahsil/Village Town/Ward	गांव का क्षेत्रफल हेक्टर में नगर/वार्ड का वर्ग कि.मी में Area of village in hectares & of Town/ Ward in Km²	आबाद आवासीय मकानों की संख्या No. of occupied residential houses	परिवारों की संख्या Number of household	कुल जनसंख्या (बेघर और संस्थाओं में रहने वाले व्यक्तियों सहित) Total Population (including institutional and houseless Population)			अनुसूचित जाति Scheduled Castes		अनुसूचित जनजाति Scheduled Tribes		साक्षर Literate	
					व्यक्ति P.	पु. M.	स्त्री F.	पु. M.	स्त्री F.	पु. M.	स्त्री F.	पु. M.	स्त्री F.
1	2	3	4	5	6	7	8	9	10	11	12	13	14
361	खैंदा	547.00	178	178	832	379	453	181	202	83	93	144	20
362	धनगांव	234.00	53	69	320	166	154	57	57	72	63	76	17
363	बिटकुली	576.00	170	170	914	444	470	164	186	104	110	86	11
364	खटियापाटी	436.00	151	166	930	447	483	106	99	38	41	164	24
365	डोटापार	404.00	108	116	568	280	288	235	250	..	1	113	11
366	लवनबंद	301.00	101	121	661	331	330	108	108	39	44	73	7
367	धोराभाठा	10.00	36	44	248	114	134	..	..	16	20	37	1
368	पतगांव	1,212.00	444	467	2,639	1,309	1,330	537	515	135	149	436	167
369	धुलधुल	128.00	43	43	217	105	112	96	103	..	..	37	3
370	भरसेला	428.00	157	157	1,044	526	518	64	45	119	141	193	67
371	सिरसाही	69.00	27	31	152	81	71	78	70	1	..	12	..
372	कोनारी	573.00	288	334	1,815	873	942	196	213	78	93	362	169
373	मल्लीन	252.00	100	111	607	304	303	4	3	54	68	109	15
374	मोहतरा	219.00	66	74	450	232	218	104	107	46	44	84	4
375	गधौर	284.00	96	99	540	260	280	196	204	16	18	86	11
376	तिल्दा	396.00	158	170	992	463	529	103	119	4	9	216	46
377	गदहीडीह	189.00	48	58	351	174	177	106	97	15	20	51	7
378	लच्छनपुर	482.00	188	200	1,185	591	594	12	12	7	10	270	51
379	ठेलकी	300.00	93	97	531	251	280	55	64	41	50	126	18
380	धोराभाठा	132.00	32	35	241	110	131	80	98	..	.	38	11
381	लाहौद	854.00	333	361	2,087	1,005	1,082	37	43	96	97	385	95
382	गिदोला	434.00	168	194	1,098	541	557	144	140	47	44	194	43
383	कारी	448.00	147	166	928	465	463	53	63	9	7	240	40
384	बरदा	660.00	208	209	1,050	517	533	189	216	2	2	216	30
385	ढनढनी	190.00	43	43	173	79	94	74	89	..	..	13	2
386	मुन्डा	400.00	194	194	1,185	591	594	22	17	14	14	229	46
387	झम्हारडीह	242.00	93	96	553	274	279	46	45	168	176	127	11
388	चिरपोटा	232.00	90	90	480	233	247	62	68	5	10	98	19
389	कसियारा	213.00	72	72	333	168	165	..	..	..	..	18	..
390	चिचिरदा	670.00	160	160	802	395	407	5	3	57	57	77	3
391	पैजनी	557.00	138	138	550	270	280	71	65	..	..	70	11
392	जुड़ा	555.00	165	165	880	444	436	250	255	4	5	124	8
393	परसाडीह	193.00	66	68	268	142	126	138	126	..	..	53	2
394	अहिल्दा	927.00	299	315	1,812	878	934	123	115	..	..	286	20
395	कोरवा	701.00	142	146	982	496	486	53	43	25	27	269	45
396	पांड़रिया	278.00	78	78	413	211	202	22	24	38	41	80	6
397	सरखोर	1,289.00	355	364	1,371	935	936	317	335	44	51	288	25
398	बाजार भाठा	311.00	81	81	367	189	178	..	..	15	12	34	1
399	गंगई	344.00	66	68	436	221	215	..	..	..	..	42	2
400	गंगवा उर्फ अमलीडीह	301.00	93	93	405	196	209	4	2	..	..	66	1

PRIMARY CENSUS ABSTRACT

Baloda Bazar Tahsil

मुख्य काम करने वाले Main Workers														
कुल मुख्य काम करने वाले		काश्तकार		खेतिहर मजदूर		पारिवारिक उद्योग		अन्य काम करने वाले		सीमांतक कार्यकर्ता		काम न करने वाले		तहसील/ ग्राम/नगर/वार्ड का नाम
(I—IX)		I		II		V(a)		III, IV, V(b), VI, VII, VIII & IX				X		
Total Main Workers		Cultivators		Agricultural Labourers		Household Industry		Other Workers		Marginal Workers		Non-Workers		Name of Tahsil/Village/ Town/Ward
पु. M.	स्त्री F.	पु. M.	स्त्री F.	पु. M.	स्त्री F.	पु. M.	स्त्री F.	पु. M.	स्त्री F.	पु. M.	स्त्री F.	पु. M.	स्त्री F.	
15	16	17	18	19	20	21	22	23	24	25	26	27	28	2
219	240	125	108	71	130	..	..	23	2	..	..	160	213	Khainda
96	76	70	58	19	18	..	..	1	..	..	9	70	69	Dhangaon
247	246	226	217	16	26	4	2	1	1	..	1	197	223	Bitkuli
236	259	115	120	94	135	4	..	23	4	41	44	170	180	Khatiyapati
142	153	125	140	9	13	3	..	5	..	..	..	138	135	Dotopar
188	194	146	164	21	28	1	1	20	1	..	..	143	136	Lawanband
61	63	46	49	11	14	..	..	4	..	..	5	53	66	Dhaurabhatha
677	622	308	317	256	284	9	3	104	18	17	46	615	662	Pangaon
65	64	55	36	7	28	..	..	3	..	..	2	40	46	Ghulghul
260	266	205	217	38	47	1	..	16	2	11	20	255	232	Bharsela
42	42	11	12	31	30	..	..	..	..	..	..	39	29	Sirsahi
436	410	268	274	120	132	6	1	42	3	2	42	435	490	Konari
136	143	83	100	36	43	3	..	14	..	1	22	167	138	Mallin
118	111	52	54	61	57	..	..	5	..	7	13	107	94	Mohtara
133	135	30	32	102	103	..	..	1	..	1	.	126	145	Gadhour
241	224	128	136	91	88	3	..	19	..	15	19	207	286	Tilda
92	77	44	38	46	39	..	..	2	..	..	4	82	96	Gadahidih
322	4	274	3	28	..	2	..	18	1	1	369	268	221	Lachchhanpur
143	146	126	145	1	1	2	..	14	..	..	1	108	133	Thelki
66	13	60	3	4	10	..	..	2	..	..	13	44	105	Dhaurabhata
532	489	357	344	126	134	12	7	37	4	15	96	458	497	Lahoud
271	295	206	218	56	77	2	..	7	..	..	..	270	462	Gindola
241	259	131	147	101	112	..	..	9	..	..	1	224	203	Kari
270	315	160	190	91	120	4	3	15	2	3	6	244	212	Barda
44	46	42	45	..	1	..	..	2	..	..	6	35	42	Dhandhani
315	341	232	285	35	55	1	..	47	1	..	10	276	243	Munda
138	144	109	132	6	9	2	3	21	..	1	12	135	123	Khamhardih
113	106	100	102	8	4	..	..	5	..	7	18	113	123	Chirpota
99	95	70	71	23	21	..	..	6	3	..	..	69	70	Kasiyara
262	242	245	217	8	21	1	1	8	3	..	..	133	165	Chichirda
186	181	160	159	19	21	1	..	6	1	1	..	83	99	Paijani
234	254	147	134	61	118	3	..	23	2	..	..	210	182	Juda
82	78	41	42	41	36	..	..	..	..	..	..	60	48	Parsadih
473	415	410	342	47	71	..	..	16	2	13	87	392	432	Ahilda
250	165	197	107	43	56	3	1	7	1	..	..	246	321	Korda
113	123	95	95	15	28	..	..	3	..	..	..	98	79	Pandriya
489	497	418	265	38	223	1	..	32	9	..	7	446	432	Sarkhor
97	34	89	25	2	9	..	..	6	..	..	55	92	89	Bajar Bhata
117	12	100	7	16	5	..	..	1	..	7	126	97	77	Gangai
104	117	101	114	..	3	1	..	2	..	..	..	92	92	Gangwa alias Amlidih

स्थानीय कोड नम्बर Location Code No	तहसील, ग्राम/नगर/वार्ड का नाम Name of Tahsil/Village Town/Ward	गांव का क्षेत्रफल हेक्टर में नगर/वार्ड का वर्ग कि.मी. में Area of village in hectares & of Town/Ward in Km²	आबाद आवासीय मकानों की संख्या No. of occupied residential houses	परिवारों की संख्या Number of households	कुल जनसंख्या (बेघर और संस्थाओं में रहने वाले व्यक्तियों सहित) Total Population (including institutional and houseless Population)			अनुसूचित जाति Scheduled Castes		अनुसूचित जनजाति Scheduled Tribes		साक्षर Literate	
					व्यक्ति P.	पु. M.	स्त्री F.	पु. M.	स्त्री F.	पु. M.	स्त्री F.	पु. M.	स्त्री F.
1	2	3	4	5	6	7	8	9	10	11	12	13	14
401	कोयदा	639.00	211	213	1,055	503	552	60	71	2	4	258	61
402	पैसर	229.00	76	76	413	196	217	5	5	..	..	40	6
403	चंगोरी	280.00	64	65	385	196	189	..	..	..	..	53	..
404	सेमरिया	251.00	93	93	537	259	278	47	60	10	6	94	16
405	खम्हरिया	159.00	61	61	312	159	153	149	148	..	..	52	4
406	मरदा	424.00	147	150	769	377	392	70	73	..	.	164	50
407	सुनसुनिया	397.00	137	143	648	310	338	10	17	1	2	92	3
408	सिरियाडीह	743.00	165	168	846	388	458	8	8	1	..	189	39
409	लाटा	337.00	94	95	515	250	265	..	..	39	35	122	38
410	कस्दा	890.00	199	212	1,133	549	584	142	143	94	71	214	25
411	तिल्दा	525.00	158	177	777	374	403	70	66	43	36	134	11
412	डोंगरा	539.00	127	152	856	429	427	57	62	4	6	202	6
413	डोंगरीडीह	286.00	103	164	742	384	358	235	242	16	11	179	10
414	परसपाली	271.00	63	78	488	225	263	66	79	..	..	138	32
415	सिघारी	333.00	97	101	476	237	239	1	3	..	.	118	18
416	भालूकोन्हा	316.00	102	102	553	252	301	..	.	..	..	111	14
417	हरदी सिघारी	376.00	144	144	732	353	379	5	1	1	..	118	11
418	अमलडीह	137.00	17	17	111	57	54	..	..	..	..	12	..
419	लवन	1,670.00	849	865	4,740	2,373	2,367	503	503	45	58	906	332
420	चितावर	217.00	72	72	358	189	169	62	59	19	13	95	8
421	सरवाडीह	98.00	25	25	132	71	61	..	..	..	..	39	1
422	कोलिहा (बगबुड़ा)	337.00	134	143	724	344	380	33	46	..	..	170	16
423	जामड़ीह	234.00	82	82	403	197	206	56	70	..	..	92	15
424	बगबुड़ा	511.00	226	226	1,014	483	531	137	169	32	41	240	24
425	बम्हनपुरी	281 00	98	98	468	229	239	2	8	86	87	48	4
426	कोहरौद	804.00	315	339	1,910	943	967	347	377	61	48	375	83
427	कुम्हारी	379.00	127	131	674	334	340	18	17	177	180	168	48
428	धारासींव	674.00	332	361	1,999	985	1,014	321	319	130	143	334	23
429	ढाबाडीह	165.00	41	46	203	106	97	92	91	.	..	33	4
430	खैदा	441.00	136	177	898	447	451	112	109	8	10	198	29
431	तुरमा	510.00	206	218	1,171	564	607	117	103	98	127	218	26
432	खैरा	409.00	114	124	691	335	356	91	114	82	83	169	10
433	पहंदा	355.00	88	115	547	281	266	8	4	126	134	115	9
434	सलोनी	524.00	265	266	1,441	728	713	301	295	194	200	272	31
435	दतान	802.00	249	279	1,735	832	903	141	153	268	304	364	71
436	मुड़ियाडीह	182.00	63	66	369	195	194	129	141	6	6	66	4
437	खैरी	181.00	64	64	353	169	184	160	176	..	..	65	15
438	समनी	431.00	154	154	836	415	421	9	12	123	125	126	13
439	देवरी	344.00	129	143	879	431	448	55	55	8	14	141	31
440	बांसबिनौरी	335.00	116	152	732	343	389	90	117	158	173	189	34

PRIMARY CENSUS ABSTRACT

Baloda Bazar Tahsil

मुख्य काम करने वाले Main Workers														
कुल मुख्य काम करने वाले		काश्तकार		खेतिहर मजदूर		पारिवारिक उद्योग		अन्य काम करने वाले		सीमांतक कार्यकर्त्ता		काम न करने वाले		तहसील/ ग्राम/नगर/वार्ड का नाम
(I—IX)		I		II		V(a)		(III, IV, V(b), VI, VII, VIII & IX		X				
Total Main Workers		Cultivators		Agricultural Labourers		Household Industry		Other Workers		Marginal Workers		Non-Workers		Name of Tahsil/Village/ Town/Ward
पु. M.	स्त्री F.	पु. M.	स्त्री F.	पु. M.	स्त्री F.	पु. M.	स्त्री F.	पु. M.	स्त्री F.	पु. M.	स्त्री F.	पु. M.	स्त्री F.	
15	16	17	18	19	20	21	22	23	24	25	26	27	28	2
266	191	200	150	14	34	14	1	38	6	1	28	236	333	Koyda
106	21	90	18	3	3	..	..	13	..	..	80	90	116	Parsar
119	109	119	109	..	..	..	..	..	..	1	..	76	80	Changori
151	152	124	112	22	40	..	..	5	..	..	..	108	126	Semariya
77	70	72	67	2	3	..	..	3	..	..	3	82	80	Khamhariya
184	120	129	89	36	30	4	..	15	1	..	..	193	272	Marda
187	202	123	151	44	47	..	1	20	3	10	13	113	123	Sunsuniya
219	89	155	62	13	14	6	7	45	6	4	191	165	178	Siriyadih
140	138	127	138	..	..	..	..	13	..	..	2	110	125	Lata
311	156	229	115	44	38	1	1	37	2	4	137	234	291	Karda
198	223	178	215	3	6	5	1	12	1	.	6	176	174	Tilda
220	218	182	179	26	37	3	2	9	..	4	5	205	204	Dongra
245	213	130	145	53	65	8	4	54	4	..	3	139	142	Dongaridih
129	95	91	56	30	39	..	..	8	..	1	24	95	144	Parsapali
132	147	114	140	7	5	2	..	9	2	..	..	105	92	Singhari
134	138	115	128	7	10	..	..	12	..	..	..	118	163	Bhalukonha
197	199	139	129	20	32	25	24	13	14	..	4	156	176	Hardi Singhari
23	24	22	23	1	1	..	..	..	..	..	..	34	30	Amaldih
1,215	999	653	580	273	383	19	10	270	26	1	18	1,157	1,350	Lawan
89	46	62	25	19	20	..	..	8	1	16	42	84	81	Chitawar
39	33	19	11	20	22	..	..	..	..	..	1	32	27	Sarawadih
167	117	118	88	16	25	3	..	30	4	2	84	175	179	Koliha (Bagbuda)
99	102	70	47	29	55	..	..	..	..	2	7	96	97	Jamdih
253	285	196	244	31	40	1	..	25	1	1	11	229	235	Bagbuda
117	134	86	100	24	33	..	..	7	1	..	..	112	105	Bamhanpuri
488	450	360	291	72	157	2	1	54	1	7	41	448	476	Kohraud
167	177	127	17	26	158	..	..	14	2	..	26	167	137	Kumhari
544	339	261	140	205	187	9	1	69	11	3	151	438	524	Dharasiv
55	60	31	33	21	27	..	..	3	..	1	3	50	34	Dhabadih
223	181	149	133	49	45	3	1	22	2	56	98	168	172	Khainda
310	297	245	203	40	84	11	7	14	3	..	..	254	310	Turma
197	190	173	147	4	37	3	4	17	2	..	2	138	164	Khaira
143	130	83	65	50	65	..	..	10	..	11	22	127	114	Pahanda
391	403	237	224	131	178	2	..	21	1	..	1	337	309	Saloni
423	334	282	224	112	107	2	1	27	2	1	45	408	524	Datan
89	91	72	70	14	18	..	..	3	3	..	1	86	102	Mudiyadih
88	96	75	88	10	8	..	..	3	..	..	..	81	88	Khairi
237	259	170	183	63	76	..	..	4	..	..	..	176	162	Dhamani
214	129	143	93	51	33	4	..	16	3	..	1	217	318	Deori
190	204	129	120	54	84	..	..	7	..	..	..	153	185	Bansbinouri

स्थानीय कोड नम्बर Location Code No.	तहसील/ग्राम/नगर/वार्ड का नाम Name of Tahsil/Village Town/Ward	गांव का क्षेत्रफल हेक्टर में नगर/वार्ड का वर्ग कि.मी. में Area of village in hectares & of Town/Ward in Km²	आबाद आवासीय मकानों की संख्या No. of occupied residential houses	परिवारों की संख्या Number of households	कुल जनसंख्या (बेघर और संस्थाओं में रहने वाले व्यक्तियों सहित) Total Population (including institutional and houseless Population)			अनुसूचित जाति Scheduled Castes		अनुसूचित जनजाति Scheduled Tribes		साक्षर Literate	
					व्यक्ति P.	पु. M.	स्त्री F.	पु. M.	स्त्री F.	पु. M.	स्त्री F.	पु. M.	स्त्री F.
1	2	3	4	5	6	7	8	9	10	11	12	13	14
441	सीतापार	376.00	126	142	754	361	393	109	124	51	59	158	39
442	लारिया	369.00	104	116	666	326	340	228	237	19	34	107	10
443	अहमदपुर	128.00	41	44	262	115	147	65	84	7	4	44	2
444	कानाकोट	181.00	75	85	433	208	225	92	95	85	94	94	14
445	रोहांसी	1,103.00	494	513	2,990	1,432	1,558	239	255	55	80	658	134
446	खैरा	159.00	32	37	197	100	97	29	34	27	28	9	4
447	अमेठी	434.00	106	143	688	344	344	34	34	82	86	154	29
448	टेमरी	246.00	70	71	404	205	199	17	18	53	68	32	5
449	खैरवाडीह	139.00	48	57	290	138	152	..	..	28	38	56	7
450	बलौदी	608.00	247	282	1,623	805	818	321	306	18	23	292	92
451	टिपावन	383.00	134	144	728	372	356	210	208	..	..	122	25
452	नवागांव	322.00	97	107	564	271	293	192	213	..	..	51	7
453	चोरहाडीह	381.00	119	134	724	338	386	235	256	13	18	109	25
454	खपरी	322.00	80	93	587	295	292	197	205	73	71	127	21
455	पलारी	1,463.00	823	843	4,229	2,150	2,079	189	187	54	53	1,120	456
456	पहंदा	160.00	55	56	330	157	173	110	120	..	..	57	20
457	काकड़िया	242.00	116	116	618	290	328	209	244	..	..	72	12
458	संकरी	537.00	173	189	1,091	421	570	36	34	..	..	233	84
459	दतान	1,355.00	490	561	3,002	1,496	1,506	264	272	79	95	545	154
460	बोड़तरा	121.00	9	9	54	20	34	..	..	..	..	8	..
461	टीला	449.00	138	138	810	409	401	130	114	24	25	168	27
462	देवसुन्द्रा	779.00	301	308	1,991	985	1,006	35	42	6	5	471	143
463	सर्रा	392.00	115	115	742	354	388	140	131	..	..	122	29
464	घिरघोल	415.00	164	175	1,069	551	518	127	131	..	..	228	29
465	कुसमी	977.00	329	347	2,011	1,007	1,004	176	198	..	..	369	91
466	कुकदा	367.00	121	134	686	342	344	202	198	9	11	152	63
467	घोटिया	208.00	75	88	441	223	218	78	78	3	3	106	34
468	गोड़ा	511.00	181	198	1,216	614	602	177	179	2	5	264	89
469	सिघोरा	300.00	85	87	509	246	263	68	71	..	..	83	12
470	गिर्रा	510.00	235	246	1,256	619	636	10	10	13	11	414	111
471	पठारीडीह	329.00	109	128	721	361	360	10	9	17	20	176	54
472	सुन्द्री	277.00	102	102	604	303	301	279	279	..	..	123	16
473	ससहा	817.00	306	353	2,131	1,087	1,044	27	32	3	6	500	161
474	कौदवा	533.00	240	256	1,468	718	750	146	149	7	3	239	106
475	सकरी	417.00	135	140	954	480	474	102	98	..	..	224	65
476	केसला	191.00	55	56	374	183	191	167	180	..	..	34	3
477	खैरा	329.00	116	132	754	378	376	203	207	32	32	138	21
478	मुड़पार	249.00	146	154	894	438	456	98	114	..	..	232	61
479	संड़ी	162.00	48	48	323	163	160	86	73	..	..	74	26
480	खरतोरा	376.00	155	169	1,011	514	497	7	3	1	3	170	50

PRIMARY CENSUS ABSTRACT

Baloda Bazar Tahsil

कुल मुख्य काम करने वाले		मुख्य काम करने वाले Main Workers								सीमांतक कार्यकर्ता		काम न करने वाले		तहसील/ग्राम/नगर/वार्ड का नाम
(I—IX)		I		II		V(a)		III, IV, V(b), VI, VII, VIII & IX				X		
Total Main Workers		Cultivators		Agricultural Labourers		Household Industry		Other Workers		Marginal Workers		Non-Workers		Name of Tahsil/Village/Town/Ward
पु. M.	स्त्री F.	पु. M.	स्त्री F.	पु. M.	स्त्री F.	पु. M.	स्त्री F.	पु. M.	स्त्री F.	पु. M.	स्त्री F.	पु. M.	स्त्री F.	
15	16	17	18	19	20	21	22	23	24	25	26	27	28	2
172	182	113	135	32	40	6	5	21	2	4	5	185	206	Sitapar
171	165	86	86	65	79	3	..	17	..	..	16	155	159	Lariya
62	59	29	30	32	29	..	..	1	..	15	17	38	71	Ahmadpur
92	110	49	57	27	49	2	1	14	3	22	40	94	75	Kanakot
736	697	463	458	182	225	19	12	72	2	1	5	695	856	Rohansi
48	50	22	23	24	27	..	..	2	..	..	..	52	47	Khaira
203	208	145	152	36	48	9	7	13	1	..	..	141	136	Amethi
103	113	36	42	62	71	..	..	5	..	..	..	102	86	Temri
77	101	56	90	17	11	..	..	4	..	..	..	61	51	Khairwadih
433	450	347	374	71	76	4	..	11	..	..	..	372	368	Balaudi
216	191	125	98	84	93	..	..	7	..	..	2	156	163	Tipawan
156	184	92	109	61	69	2	6	1	..	..	..	115	109	Nawagaon
191	208	111	130	71	78	..	..	9	..	..	1	147	177	Chorhadih
167	165	100	107	58	58	..	..	9	..	..	1	128	126	Khapri
1,103	919	427	495	369	384	23	7	284	33	2	3	1,045	1,157	Palari
82	77	33	15	45	59	..	..	4	3	..	6	75	90	Pahanda
160	175	92	106	61	68	..	..	7	1	1	..	129	153	Kakadiya
262	238	167	133	81	105	2	..	12	..	..	1	259	331	Sakri
819	888	564	595	237	288	4	3	14	2	..	6	677	612	Datan
12	15	7	9	3	6	..	..	2	..	..	..	8	19	Bodtara
215	218	121	141	78	77	..	..	16	..	..	..	194	183	Tila
457	369	312	281	93	86	7	..	45	2	19	39	509	598	Deosundra
166	170	123	122	36	48	..	..	7	..	..	..	188	218	Sarra
255	214	147	107	98	106	2	..	8	1	3	50	293	254	Ghirghol
529	495	350	344	141	147	3	3	35	1	..	9	478	500	Kusmi
173	167	102	105	58	61	1	..	12	1	..	..	69	177	Kukda
120	112	29	30	67	79	1	1	23	2	..	3	103	103	Ghottya
309	279	208	205	59	63	15	10	27	1	9	13	296	310	Goda
138	134	121	120	15	14	..	..	2	..	..	..	108	129	Singhora
315	295	132	111	135	172	5	7	43	5	4	27	301	314	Girra
157	132	56	37	70	95	..	..	31	..	10	40	194	188	Patharidih
152	123	90	77	55	46	3	..	4	..	..	34	151	144	Sundri
520	401	290	211	139	180	8	..	83	10	12	46	555	597	Sasaha
360	337	122	108	182	219	12	8	44	2	..	..	358	413	Kodawa
275	259	148	138	103	121	1	..	23	..	1	11	204	204	Sakari
89	55	66	44	22	11	..	..	1	..	2	30	92	106	Kesla
195	88	128	67	60	21	3	..	4	..	27	157	156	131	Khaira
232	183	110	116	60	63	2	..	63	4	3	13	200	260	Mudpar
80	38	49	26	23	11	..	..	8	1	4	39	79	83	Sandi
266	140	100	57	127	80	5	1	34	2	1	42	247	315	Khartora

स्थानीय कोड नम्बर Location Code No	तहसील, ग्राम/नगर/ वार्ड का नाम Name of Tahsil/Village Town/Ward	गांव का क्षेत्रफल हेक्टर में नगर/वार्ड का वर्ग कि.मी. में Area of village in hectares & of Town/ Ward in Km²	आबाद आवासीय मकानों की संख्या No. of occupied resi-dential houses	परिवारों की संख्या Number of house-holds	कुल जनसंख्या (बेघर और संस्थाओं में रहने वाले व्यक्तियों सहित) Total Population (including Institutional and houseless Population)			अनुसूचित जाति Scheduled Castes		अनुसूचित जनजाति Scheduled Tribes		साक्षर Literate	
					व्यक्ति P.	पु. M.	स्त्री F.	पु. M.	स्त्री F.	पु. M.	स्त्री F.	पु. M.	स्त्री F.
1	2	3	4	5	6	7	8	9	10	11	12	13	14
481	जरवे	856.00	306	349	2,015	987	1,028	66	59	44	39	513	243
482	गाड़ाकुसमी	316.00	79	91	567	278	289	69	72	61	63	99	52
483	गबौद	500.00	178	184	1,020	533	487	139	145	9	4	244	63
484	मतवारी	168.00	40	46	219	95	124	94	122	..	..	37	9
485	सुन्द्री	234.00	75	78	396	202	194	83	86	..	..	93	37
486	सुन्दरावन	680.00	227	253	1,386	685	701	362	371	25	31	244	51
487	सिसदेवरी	846.00	265	314	1,884	948	936	14	17	73	54	425	227
488	लटेरा	345.00	103	106	582	287	295	102	107	..	1	114	24
489	कौवाड़ीह	297.50	68	70	389	204	185	24	17	9	9	98	35
490	सहड़ा	447.00	148	149	843	415	428	54	72	34	29	213	79
491	जगलोर	303.00	96	107	631	314	317	240	226	..	..	135	32
492	कौड़िया	590.00	141	167	940	483	457	108	96	14	8	224	75
493	बटगन	969.00	376	439	2,295	1,123	1,172	300	294	68	58	461	129
494	ओड़ान	914.00	382	425	2,581	1,267	1,314	114	121	170	182	528	152
495	सेमरिया	513.00	107	131	688	335	353	39	36	9	8	120	21
496	धोराभाटा	451.00	155	163	896	434	462	15	14	16	15	145	33
497	दतरेंगी	727.00	260	300	1,519	737	782	108	100	23	20	301	64
498	चरौदा	805.00	274	332	1,727	835	892	118	126	159	195	356	87
499	बम्हनी	523.00	154	180	1,093	541	552	64	52	32	48	217	64
500	जूनवानी	184.00	75	83	464	218	246	61	83	..	..	47	15
501	भवानीपुर	619.00	228	244	1,358	686	672	37	24	171	178	260	60
502	खपरी	339.00	95	98	646	315	331	170	181	39	39	118	19
503	तमोरी	203.00	60	68	378	199	179	108	91	64	65	92	8
504	रीवाडीह	477.00	175	194	990	485	505	8	5	70	76	224	74
505	गैंतरा	551.00	112	150	799	390	409	145	149	61	54	179	17
506	बोहारडीह	445.00	116	118	593	288	305	94	104	22	13	126	28
507	कुची	345.00	89	92	462	211	251	89	106	16	10	81	13
508	हरिनभट्ठा	511.00	202	227	1,393	677	716	157	166	104	123	268	50
509	तेलासी	993.00	328	400	2,006	983	1,023	705	722	33	36	421	85
510	मोहगांव	215.00	83	83	482	238	244	97	101	74	70	48	9
511	देवगांव	248.00	84	91	490	235	255	119	127	27	44	75	12
512	जूनवानी	210.00	57	76	404	192	212	192	212	..	..	73	11
513	भरुवाडीह	225.00	69	86	503	236	267	34	33	13	15	112	41
514	गिधपुरी	486.00	220	257	1,377	689	688	167	182	119	110	274	80
515	मोहान	225.00	63	63	319	160	159	5	7	8	7	43	2
516	बोदा	167.00	52	65	313	150	163	110	113	8	13	55	7
517	बिजराड़ीह	303.00	92	123	627	308	319	261	258	..	..	119	25
518	मलपुरी	374.00	92	118	663	321	342	5	5	139	169	165	60
519	रीवासरार	97.00	10	10	54	27	27	2	2	7	7	14	5
520	रीवाड़ीह	99.00	..	..	..	वीरान	..	...	..	..	..	..	..

PRIMARY CENSUS ABSTRACT

Baloda Bazar Tahsil

मुख्य काम करने वाले Main Workers														
कुल मुख्य काम करने वाले		कास्तकार		खेतिहर मजदूर		पारिवारिक उद्योग		अन्य काम करने वाले		सीमांतक कार्यकर्त्ता		काम न करने वाले		तहसील/ ग्राम/नगर/वार्ड का नाम
(I—IX)		I		II		V(a)		III, IV, V(b), VI, VII, VIII & IX				X		
Total Main Workers		Cultivators		Agricultural Labourers		Household Industry		Other Workers		Marginal Workers		Non-Workers		Name of Tahsil/Village/ Town/Ward
पु. M.	स्त्री F.	पु. M.	स्त्री F.	पु. M.	स्त्री F.	पु. M.	स्त्री F.	पु. M.	स्त्री F.	पु. M.	स्त्री F.	पु. M.	स्त्री F.	
15	16	17	18	19	20	21	22	23	24	25	26	27	28	2
470	324	199	131	202	185	12	5	57	3	9	77	508	627	Jarwe
144	57	59	27	82	30	..	..	3	..	5	100	129	132	Gadakusmi
261	247	148	152	94	95	..	..	19	..	3	16	269	224	Gabaud
52	52	31	28	20	24	..	..	1	..	1	3	42	69	Matwari
104	71	48	24	45	44	..	..	11	3	1	7	97	116	Sundri
348	267	218	139	109	125	..	..	21	3	2	24	335	410	Sundrawan
517	401	208	151	253	238	4	..	52	12	4	4	427	531	Sisdeori
166	123	114	78	40	44	..	..	12	1	..	2	121	170	Latera
101	86	46	44	42	40	1	..	12	2	..	..	103	99	Kauwadih
230	240	155	163	62	77	..	..	13	..	..	1	185	187	Sahda
154	180	63	75	91	105	..	..	..	..	..	..	160	137	Janglor
241	232	127	150	88	82	3	..	23	..	..	2	242	223	Kaudiya
616	642	398	470	135	167	10	3	73	2	7	7	500	523	Batgan
644	636	365	379	232	255	6	..	41	2	6	21	617	657	Odan
190	183	114	127	52	55	1	..	23	1	1	4	144	166	Semariya
222	250	147	179	61	71	..	..	14	..	.	3	212	209	Dhaurabhata
429	426	181	205	142	161	48	41	58	19	8	55	300	301	Datrengi
448	470	285	313	124	152	8	4	31	1	..	8	387	414	Charauda
292	266	210	188	68	76	5	2	9	..	..	26	249	260	Bamhani
126	109	80	72	38	36	..	..	8	1	..	2	92	135	Junwani
360	334	231	220	87	111	9	1	33	2	..	1	326	337	Bhawan pur
159	159	115	112	28	46	..	..	16	1	..	13	156	159	Khapri
103	87	58	43	36	44	,	..	9	..	..	..	96	92	Tamori
250	266	134	131	98	132	..	..	18	3	..	..	235	239	Rewadih
215	231	99	85	106	144	1	..	9	2	..	..	175	178	Gaitara
156	142	93	83	57	59	..	..	6	..	..	1	132	162	Bohardih
112	129	93	111	13	18	..	..	6	..	..	..	99	122	Kuchi
371	279	305	216	48	53	..	..	18	10	..	117	306	320	Harinbhatta
531	324	336	192	147	121	1	1	47	10	1	88	451	611	Telasi
138	119	104	85	31	34	..	..	3	..	..	22	100	103	Mohgaon
124	135	105	114	15	21	1	..	3	..	..	2	111	118	Deogaon
100	109	63	63	35	46	..	..	2	..	..	1	92	102	Junwani
120	133	76	95	38	38	..	..	6	..	1	..	115	134	Bharuwadih
330	196	161	108	107	73	9	4	53	11	28	157	331	235	Gidhpuri
92	93	53	55	37	38	..	..	2	..	1	..	67	66	Mohan
84	74	55	45	28	29	..	..	1	..	..	..	65	89	Boda
171	124	146	99	23	25	..	..	2	..	.	20	137	175	Bijaradih
187	3	83	2	97	1	4	..	3	..	2	189	132	150	Malpuri
15	5	15	3	..	2	..	..	..	..	..	..	12	22	Rewasarar
..	..	..	..	..	..	Uninhabited		..	..	..	..	..	..	Rewadih

स्थानीय कोड नम्बर Location Code No.	तहसील/ ग्राम/नगर/ वार्ड का नाम Name of Tahsil/Village Town/Ward	गांव का क्षेत्रफल हेक्टर में नगर/वार्ड का वर्ग कि.मी. में Area of village in hectares & of Town/ Ward in Km²	आबाद आवासीय मकानों की संख्या No. of occupied resi-dential houses	परिवारों की संख्या Number of house holds	कुल जनसंख्या (बेघर और संस्थाओं में रहने वाले व्यक्तियों सहित) Total Population (including institutional and houseless Population)			अनुसूचित जाति Scheduled Castes		अनुसूचित जनजाति Scheduled Tribes		साक्षर Literate	
					व्यक्ति P.	पु. M.	स्त्री F.	पु. M.	स्त्री F.	पु. M.	स्त्री F.	पु. M.	स्त्री F.
1	2	3	4	5	6	7	8	9	10	11	12	13	14
521	अर्जुनी	308.00	201	213	1,242	625	617	26	20	94	85	256	25
522	बारेकेला	147.00	..	..	..	बीरान	..	..	..	..	..	..	..
523	बलदाकछार	708.00	205	213	990	478	512	15	19	139	144	161	19
524	खैरा	244.00	91	101	492	237	255	9	5	62	71	102	10
525	बरबसपुर	221.00	62	73	338	166	172	2	1	96	111	55	10
526	दोराई	762.00	123	137	112	344	368	30	22	165	181	130	12
527	दौनाझर	162.00	30	39	178	80	98	5	6	39	43	8	..
528	पुटपुरा	582.00	108	132	650	319	331	7	12	69	71	115	14
529	पैरागुडा	182.00	34	34	211	108	103	19	19	5	5	18	2
530	भड़ोरा	203.00	36	48	243	116	127	11	13	70	74	34	5
531	पीपरछेड़ी	450.00	134	134	703	352	351	8	6	64	70	116	13
532	मुड़ीपार	318.00	65	78	409	204	205	2	2	160	161	60	6
533	सुकदा	268.00	77	87	435	206	229	31	38	143	166	67	11
534	बोरसी	584.00	137	139	700	328	372	14	14	199	223	79	12
535	बगार	222.00	53	53	314	162	152	42	32	79	80	43	15
536	बेकला	245.00	28	28	137	69	68	1	..	60	62	17	1
537	नंदनिया	368.00	69	76	436	218	218	26	19	130	132	60	3
538	परसदा	297.00	52	57	339	167	172	..	..	91	103	54	6
539	ठकुरदिया	235.00	58	58	266	121	145	2	1	40	43	28	1
540	खुड़मुड़ी	315.00	31	31	155	84	71	..	..	81	69	34	2
541	कुरकुंदी	202.00	65	65	321	152	169	..	..	135	155	16	3
542	खरवे	586.00	195	221	1,110	523	587	46	56	135	150	232	36
543	सेमरिया	212.00	97	104	512	245	267	10	16	9	7	150	16
544	मालीडीह	204.00	46	52	263	118	145	..	..	17	16	59	9
545	नवापारा	79.00	31	35	165	80	15	..	..	16	14	32	4
546	नरायणपुर	287.00	59	84	381	194	187	13	12	86	79	66	3
547	टेमरी	372.00	104	123	638	306	332	72	77	132	157	127	8
548	कोसमसरा	279.00	84	111	526	243	283	39	36	89	102	122	25
549	धौराभाटा	126.00	32	33	140	68	72	10	11	10	14	4	..
550	बम्हनी	537.00	102	132	723	356	367	..	..	237	231	143	16
551	खरहा	239.00	49	57	317	157	160	19	16	102	108	64	..
552	हटोद	598.00	206	218	1,059	506	553	52	54	153	176	123	8
553	बेगनडबरी	179.00	62	70	390	191	199	34	45	..	..	103	34
554	असनोद	995.00	239	270	1,433	692	741	24	19	372	390	247	42
555	बिलारी	380.00	117	136	744	367	377	55	53	170	173	91	7
556	खर्री	420.00	115	120	567	257	310	1	1	87	114	135	12
557	कसडोल	1,474.00	956	1,006	5,207	2,589	2,618	192	198	130	132	1,240	542
558	चिचपोल	214.00	3	4	26	10	16	4	5	6	11	7	..
559	रानी मोहतरा	138.00	10	10	45	25	20	2	3	7	6	11	1
560	मोहतरा	380.00	89	95	466	217	249	63	65	6	10	115	19

PRIMARY CENSUS ABSTRACT

Baloda Bazar Tahsil

मुख्य काम करने वाले Main Workers														
कुल मुख्य काम करने वाले		कास्तकार		खेतिहर मजदूर		पारिवारिक उद्योग		अन्य काम करने वाले		सीमांतक कार्यकर्त्ता		काम न करने वाले		तहसील/ ग्राम/नगर/वार्ड का नाम
(I—IX)		I		II		V(a)		(III, IV, V(b), VI, VII, VIII & IX				X		
Total Main Workers		Cultivators		Agricultural Labourers		Household Industry		Other Workers		Marginal Workers		Non-Workers		Name of Tahsil/Village/ Town/Ward
पु. M.	स्त्री F.	पु. M.	स्त्री F.	पु. M.	स्त्री F.	पु. M.	स्त्री F.	पु. M.	स्त्री F.	पु. M.	स्त्री F.	पु. M.	स्त्री F.	
15	16	17	18	19	20	21	22	23	24	25	26	27	28	2
329	287	168	170	108	110	..	1	53	6	2	5	294	325	Arjuni
..	..	..	..	..	..	..	..	Uninhabited		..	..	..	..	Barekela
302	278	182	167	88	93	13	16	19	2	3	4	173	230	Balda Kachhar
137	142	74	80	44	58	2	2	17	2	..	1	100	112	Khaira
94	114	35	47	38	44	3	..	18	23	6	3	66	55	Barbaspur
206	195	112	111	54	63	22	19	18	2	..	1	138	172	Aurai
50	39	34	24	14	15	..	..	2	..	..	13	30	46	Donajhar
183	148	104	83	43	58	9	7	27	..	2	28	134	155	Purpura
58	54	52	47	3	4	2	3	1	..	6	2	44	47	Pairaguda
77	62	69	46	12	16	..	..	5	..	1	2	38	63	Bhadora
193	183	141	136	21	42	..	..	31	5	1	3	158	165	Piparchhedi
95	99	60	80	13	18	1	1	12	..	..	..	109	106	Mudipar
107	106	81	84	16	22	2	..	8	..	..	4	99	119	Sukda
197	92	153	20	21	72	4	.	19	..	..	2	131	278	Borsi
96	37	72	22	17	15	1	..	6	..	3	50	63	65	Bagar
46	27	40	20	4	7	..	..	2	..	..	18	23	23	Bakla
112	91	78	64	23	25	2	..	9	2	..	7	106	120	Nandaniya
93	81	73	60	11	13	..	7	9	1	..	..	74	91	Parsada
72	46	28	19	21	13	19	14	4	..	..	..	49	99	Thakurdiya
53	40	41	30	12	10	..	..	..	..	..	..	31	31	Khudmudi
96	72	32	29	55	42	1	1	8	..	1	7	55	90	Kurkudi
295	149	221	124	14	14	15	5	45	6	..	173	228	265	Kharwe
108	99	100	97	..	2	..	..	8	..	..	12	137	156	Semariya
70	49	63	48	3	1	..	..	4	..	..	26	48	70	Malidih
49	39	48	39	..	..	..	..	1	..	..	19	31	27	Nawapara
102	45	73	34	19	11	2	..	8	..	1	75	91	67	Narayanpur
184	180	146	155	19	20	15	5	4	..	..	43	122	109	Temari
124	148	100	128	6	18	..	..	8	2	..	3	119	132	Kosamsara
42	31	37	31	..	..	..	.	5	..	..	1	26	40	Dhaurabhatha
213	206	126	122	53	59	28	23	6	2	4	25	139	136	Bamhani
88	58	76	54	3	4	..	..	9	..	..	4	69	98	Kharha
273	125	211	100	42	25	..	..	20	..	..	148	233	280	Hatoud
86	112	75	108	..	2	1	..	10	2	2	2	103	85	Baigandabri
372	342	339	332	17	10	1	..	15	..	..	2	320	397	Asnid
210	189	123	100	78	85	3	2	6	2	3	3	154	185	Bilari
141	149	115	124	15	24	..	..	11	1	..	..	116	161	Khatri
1,301	658	637	416	234	201	40	11	390	30	..	25	1,288	1,935	Kasdol
7	7	6	7	..	..	..	..	1	..	..	..	3	9	Chichpol
16	14	14	12	2	2	..	..	..	..	.	..	9	6	Rani Mohtara
119	125	102	114	7	9	..	2	10	..	..	..	98	124	Mohtara

स्थानीय कोड नम्बर Location Code No.	तहसील/ ग्राम/नगर/ वार्ड का नाम Name of Tahsil/Village Town/Ward	गांव का क्षेत्रफल हेक्टर में नगर/वार्ड का वर्ग कि.मी. में Area of village in hectares & of Town/ Ward in Km²	आबाद आवासीय मकानों की संख्या No. of occupied resi-dential houses	परिवारों की संख्या Number of house-holds	कुल जनसंख्या (बेघर और संस्थाओं में रहने वाले व्यक्तियों सहित) Total Population (including institutional and houseless Population)			अनुसूचित जाति Scheduled Castes		अनुसूचित जन जाति Scheduled Tribes		साक्षर Literate	
					व्यक्ति P.	पु. M.	स्त्री F.	पु. M.	स्त्री F.	पु. M.	स्त्री F.	पु. M.	स्त्री F.
1	2	3	4	5	6	7	8	9	10	11	12	13	14
561	चांटीपाली	152.00	40	43	296	134	162	18	23	..	..	36	5
562	दर्रा	284.00	68	68	390	197	193	38	39	..	1	70	3
563	चकरबांध	137.00	31	31	142	68	74	61	62	..	..	36	3
564	गोरधा	200.00	50	50	225	112	113	32	28	18	18	44	9
565	चरौदा	226.00	115	117	597	294	303	113	108	107	122	124	18
566	देवरी खुर्द	126.00	37	41	172	88	84	80	75	..	..	15	2
567	छांछी	256.00	55	77	272	132	140	..	..	12	15	60	15
568	कोट	420.00	119	137	577	270	307	25	29	20	28	125	15
569	छरछेद	371.00	168	171	777	368	409	46	49	15	16	157	17
570	सोनाईडीह	141.00	32	32	134	64	70	..	..	..	..	..	..
571	मुड़ियाडीह	153.00	43	43	207	98	109	..	..	..	..	1	..
572	देवरीकलां	181.00	99	101	460	226	234	34	28	88	109	114	9
573	सरवा	852.00	287	287	1,415	662	753	181	183	16	22	357	85
574	साबर	569.00	175	175	980	472	508	25	23	101	100	216	30
575	छेछर	711.00	183	199	1,041	521	520	28	23	1	..	217	17
576	भदरा	489.00	105	107	669	336	333	35	43	..	..	174	37
577	सिनोधा	269.00	116	116	546	263	283	23	25	10	5	112	16
578	पिकरी	317.00	58	58	267	124	143	2	9	5	8	39	5
579	मल्दा	426.00	104	104	519	259	260	14	11	20	16	60	11
580	मुड़पार	227.00	92	92	530	240	290	14	13	94	102	90	13
581	मड़कडा	535.00	136	136	665	305	360	40	34	16	14	108	3
582	थरहीडीह	384.00	85	94	475	239	236	5	2	60	58	67	9
583	झबड़ी	506.00	184	184	1,019	526	493	30	22	20	24	194	31
584	मल्दी	169.00	70	72	387	184	203	8	16	27	35	68	5
585	बैजनाथ	407.00	161	161	885	430	455	75	75	..	..	147	25
586	खैरा	429.00	141	141	652	304	348	96	100	..	..	107	13
587	सेल	796.00	372	379	1,860	916	944	91	91	24	19	500	92
588	चन्डीडीह	86.00	14	21	85	43	42	..	..	..	..	19	2
589	सरवानी	224.00	53	66	351	160	191	77	88	..	..	83	18
590	कटगी	892.00	325	388	2,124	1,094	1,030	76	53	21	6	700	197
591	पिसीद	778.00	321	328	1,599	791	808	32	25	2	2	390	59
592	मोतीपुर	281.00	75	75	328	168	160	2	5	2	4	56	5
593	आमाखोहा	234.00	87	87	390	194	196	33	41	16	17	71	9
594	भौरिद	518.00	72	74	370	178	192	..	..	49	56	61	4
595	सोनाखान	8,020.00	994	1,026	4,994	2,498	2,496	127	125	1,349	1,368	547	54
596	अचानकपुर	47.00	18	23	112	54	58	..	..	52	55	..	..
597	बागमाड़ा	93.00	37	42	198	92	106	..	..	46	62	18	5
598	पिकरी	202.00	..	..	..	वीरान	..	..	..	..	..	..	..
599	देवगांव	246.00	76	76	379	190	189	6	7	90	80	36	9
600	कुम्हारी	197.00	38	38	179	81	98	.	..	70	85	10	.

PRIMARY CENSUS ABSTRACT

Baloda Bazar Tahsil

मुख्य काम करने वाले Main Workers														
कुल मुख्य काम करने वाले		कास्तकार		खेतिहर मजदूर		पारिवारिक उद्योग		अन्य काम करने वाले		सीमांतक कार्यकर्त्ता		काम न करने वाले		तहसील/ग्राम/नगर/वार्ड का नाम
(I—IX)		I		II		V(a)		III, IV, V(b), VI, VII, VIII & IX				X		
Total Main Workers		Cultivators		Agricultural Labourers		Household Industry		Other Workers		Marginal Workers		Non-Workers		Name of Tahsil/Village/Town/Ward
पु. M.	स्त्री F.	पु. M.	स्त्री F.	पु. M.	स्त्री F.	पु. M.	स्त्री F.	पु. M.	स्त्री F.	पु. M.	स्त्री F.	पु. M.	स्त्री F.	
15	16	17	18	19	20	21	22	23	24	25	26	27	28	2
75	76	66	71	6	5	..	..	3	..	..	..	59	86	Chantipali
121	94	64	55	53	38	..	..	4	1	..	..	76	99	Darra
29	34	12	10	14	24	..	..	3	..	..	..	39	40	Chakarwai
53	69	42	62	6	7	..	..	5	..	..	..	59	44	Gordha
143	128	127	114	7	14	4	..	5	..	..	..	151	175	Charauda
45	42	41	41	..	1	..	..	4	..	..	..	43	42	Deori Khurd
59	71	52	70	..	..	..	..	7	1	..	..	73	69	Chhanchhi
152	170	132	160	3	4	1	1	16	5	..	..	118	137	Kot
199	202	155	175	12	23	2	2	30	2	..	1	169	205	Chharchhed
44	39	44	39	..	..	..	..	..	..	..	..	20	31	Sonaidih
56	65	55	65	..	..	..	..	1	..	..	..	42	44	Mudiyadih
129	142	92	82	19	58	2	1	16	1	..	..	97	92	Deori Kalan
320	211	257	146	23	55	11	7	29	3	25	9	317	443	Sarwa
247	237	223	226	7	8	1	1	16	2	9	3	216	268	Sabar
269	209	169	30	92	178	..	..	8	1	1	2	251	30	Chhechhar
152	89	128	74	15	14	..	..	9	1	21	75	163	169	Bhadra
150	158	136	153	..	5	4	..	10	..	..	..	113	125	Sinodha
61	83	61	83	..	..	..	..	..	..	..	..	63	60	Pikari
138	162	135	162	..	..	..	..	3	..	..	1	121	97	Malda
122	108	108	99	10	9	..	..	4	..	3	61	1 5	121	Mudpar
153	94	130	81	10	10	..	..	13	3	2	57	150	209	Madkada
142	139	99	108	29	25	..	..	14	6	..	6	97	91	Tharhidih
280	157	224	21	47	134	1	1	8	1	5	37	241	299	Jhabadi
102	93	98	92	1	1	..	..	3	..	4	19	78	91	Maldi
213	47	150	35	41	9	..	..	22	3	19	173	198	235	Baijnath
154	167	91	104	32	53	5	7	26	3	13	29	135	152	Khaira
452	444	330	371	41	60	18	5	63	8	30	78	434	422	Sel
19	18	14	13	3	5	.	..	2	..	2	9	22	15	Chandidih
72	77	50	50	13	27	3	..	6	..	10	31	78	83	Sarwani
569	314	250	148	51	70	153	70	115	26	21	92	504	624	Katagi
386	301	315	272	22	27	5	..	44	2	25	77	380	430	Pisid
101	10	76	6	12	4	.	..	13	..	..	11	67	139	Motipur
120	94	103	86	3	4	6	3	8	1	1	3	73	99	Amakhoh
113	108	98	91	9	16	2	..	4	1	..	1	65	83	Bhaurid
1,522	1,063	713	438	450	420	80	71	279	134	41	328	935	1,105	Sonakhan
30	6	18	..	11	6	..	..	1	..	1	6	23	46	Achanakpur
56	19	32	3	23	16	..	..	1	..	2	5	34	82	Bagmada
..	..	..	..	..	..	..	Uninhabited			..	..	..	..	Pikari
116	104	23	3	91	100	2	1	..	..	..	..	74	85	Deogaon
58	68	..	..	58	68	..	..	..	..	..	..	23	30	Kumhari

स्थानीय कोड नम्बर Location Code No.	तहसील/ग्राम/नगर/वार्ड का नाम Name of Tahsil/Village Town/Ward	गांव का क्षेत्रफल हेक्टर में नगर/वार्ड का वर्ग कि.मी. में Area of village in hectares & of Town/Ward in Km²	आबाद आवासीय मकानों की संख्या No. of occupied residential houses	परिवारों की संख्या Number of households	कुल जनसंख्या (बेघर और संस्थाओं में रहने वाले व्यक्तियों सहित) Total Population (including institutional and houseless Population) व्यक्ति P.	पु. M.	स्त्री F.	अनुसूचित जाति Scheduled Castes पु. M.	स्त्री F.	अनुसूचित जनजाति Scheduled Tribes पु. M.	स्त्री F.	साक्षर Literate पु. M.	स्त्री F.
1	2	3	4	5	6	7	8	9	10	11	12	13	14
601	देवरी	441.00	160	161	742	406	336	74	75	134	113	221	50
602	देवरूंग	234.00	62	62	368	186	182	41	33	70	67	80	32
603	गोलाझर	651.00	113	113	637	318	319	46	39	161	166	57	15
604	चांदन	415.00	211	212	1,229	625	604	44	39	284	291	319	84
605	सुखरी	453.00	120	120	600	299	301	11	5	109	812	137	57
606	अमरूवा	309.00	162	162	750	354	396	21	25	258	311	105	15
607	छतवन	601.00	222	226	1,131	548	583	86	83	258	277	244	28
608	पकरीद	206.00	52	53	338	163	175	10	9	85	101	43	17
609	कुसुमसरा	303.00	112	112	537	271	266	28	26	165	161	103	30
610	खेचरापाली	311.00	114	118	610	296	314	45	46	131	129	1.1	34
611	बमा	799.00	223	233	1,135	557	578	61	61	241	260	176	50
612	कुरुटी	541.00	136	136	725	347	378	19	14	158	195	109	37
613	रंगोरा	558.00	155	162	827	419	408	18	13	227	231	134	25
614	डुमरपाली	504.00	142	144	759	363	396	14	17	108	120	95	45
615	रूनझुनी	109.00	33	33	153	74	79	14	19	29	32	28	6
616	रिको खुर्द	234.00	61	88	471	223	248	11	15	35	40	94	23
617	रिको कला	733.00	184	194	1,017	487	530	27	28	183	205	171	49
618	धरगांव	748.00	262	263	1,339	684	655	49	47	167	204	276	55
619	मानदीप	284.00	100	100	461	227	234	10	4	65	68	77	27
620	नगरदा	638.00	113	116	529	250	279	31	38	125	139	105	35
621	कुशभाटा	735.00	161	170	840	404	436	49	54	196	209	100	39
622	कुशगढ़	509.00	102	102	496	248	248	100	89	50	56	61	9
623	भानपुर	383.00	135	136	693	333	360	16	19	26	35	89	10
624	सोनपुर	547.00	237	244	1,297	629	668	122	137	122	126	123	24
625	खैरा	475.00	127	131	708	336	372	123	145	66	72	91	16
626	बरपानी	570.00	177	178	767	366	401	88	106	182	204	100	13
627	करमेल	294.00	51	51	231	110	121	17	15	45	52	17	3
628	नगेड़ी	595.00	145	145	708	339	369	42	53	110	106	91	6
629	निठोरा	532.00	134	134	699	345	354	31	31	83	87	110	15
630	छाता	543.00	103	103	512	262	250	23	17	63	61	90	29
631	बानीखार	193.00	31	31	164	77	87	48	47	..	3	24	2
632	नगेड़ा	425.00	124	125	604	312	292	19	18	126	121	127	36
633	बिलारी	1,111.00	185	185	944	464	480	64	69	153	151	78	19
634	कौहाजुनवानी	313.00	55	56	278	139	139	23	21	32	36	30	3
635	मगरदरहा कला	129.00	49	50	239	121	118	5	2	99	97	20	5
636	मगरदरहा खुर्द	52.00	..	..	..	वीरान	..	..	..	..	..	..	..
637	कलमीदादर	144.00	30	30	179	84	95	28	25	5	11	37	20
638	कुरमाझर	190.00	44	44	212	97	115	18	15	25	36	39	15
639	मलूहा	991.00	102	106	467	215	252	12	12	90	118	51	9
640	सलिहा	2,805.00	413	417	2,198	1,085	1,113	144	125	643	696	258	35

PRIMARY CENSUS ABSTRACT

Baloda Bazar Tahsil

मुख्य काम करने वाले Main Workers														
कुल मुख्य काम करने वाले		काश्तकार		कैतिहर मजदूर		पारिवारिक उद्योग		अन्य काम करने वाले		सीमांतक कार्यकर्त्ता		काम न करने वाले		तहसील/ ग्राम/नगर/वार्ड का नाम
(I—IX)		I		II		V(a)		III, IV, V(b), VI, VII, VIII & IX				X		
Total Main Workers		Cultivators		Agricultural Labourers		Household Industry		Other Workers		Marginal Workers		Non-Workers		Name of Tahsil/Village/ Town/Ward
पु. M.	स्त्री F.	पु. M.	स्त्री F.	पु. M.	स्त्री F.	पु. M.	स्त्री F.	पु. M.	स्त्री F.	पु. M.	स्त्री F.	पु. M.	स्त्री F.	
15	16	17	18	19	20	21	22	23	24	25	26	27	28	2
223	165	71	78	77	70	18	5	57	12	..	..	183	171	Deori
109	52	24	16	80	35	3	1	2	..	..	62	77	68	Deorung
206	100	105	6	100	94	..	..	1	..	..	..	112	219	Golajhar
339	133	151	35	138	95	5	2	45	1	..	1	286	470	Chandan
175	20	107	14	56	4	4	..	8	2	..	51	124	230	Sukhari
206	3	163	2	31	1	..	..	12	..	1	24	147	369	Amruwa
343	276	182	151	122	107	4	5	35	13	12	99	193	208	Chhatwan
96	78	52	43	41	35	1	..	2	..	1	..	66	97	Pakrid
171	135	96	79	61	54	1	2	13	..	..	..	100	131	Kusumsara
187	150	74	45	107	100	2	4	4	1	..	..	109	164	Chechrapali
327	168	196	84	92	68	6	12	33	4	..	13	230	397	Bava
209	20	133	6	73	13	1	1	2	..	..	7	138	351	Kurkuti
256	82	194	3	50	78	1	1	11	..	..	1	163	325	Rangora
195	16	114	3	70	11	3	..	8	2	..	6	168	374	Dumarpali
46	40	23	13	21	27	..	..	2	..	..	2	28	37	Runjhuni
146	157	103	102	42	48	..	..	1	7	..	..	77	91	Riko Khurd
293	261	156	122	111	132	9	6	17	1	2	10	192	259	Riko Kalan
402	323	220	186	112	108	25	18	45	11	..	30	282	302	Thargaon
130	52	54	12	64	39	3	1	9	..	1	40	96	142	Mandeep
153	43	81	11	68	29	1	2	3	1	1	80	96	156	Nagarda
277	150	134	45	132	102	4	1	1	2	2	115	125	171	Kushbhatha
151	124	67	51	80	71	..	2	4	..	..	3	97	121	Kushgarh
199	194	153	150	44	41	1	3	1	..	..	7	134	159	Bhanpur
401	264	217	91	115	120	46	52	23	1	..	3	228	401	Sonpur
229	163	134	58	89	105	..	..	6	..	..	59	107	150	Khaira
231	208	143	120	28	22	58	66	2	..	..	1	135	192	Barpani
64	10	44	3	20	7	..	..	..	..	1	21	45	90	Karmet
221	159	140	70	63	80	4	6	14	3	4	9	114	201	Nagedi
184	103	95	31	35	55	..	1	54	16	7	38	154	213	Nithora
150	22	67	8	76	10	..	4	7	.	2	110	110	118	Chhata
47	20	20	6	27	12	..	..	..	2	..	20	30	47	Banikhar
194	29	101	1	88	18	..	..	5	..	2	102	116	161	Nageda
292	76	170	36	101	34	7	6	14	..	1	159	171	245	Bilari
80	35	35	7	43	23	..	1	2	4	..	3	59	101	Kauha Junwani
86	49	44	26	37	22	..	1	5	..	1	7	34	62	Magaradarha Kalan
.	..	..	..	..	..	Uninhabited		..	..	..	..	..	..	Magaradarha Khurd
51	62	37	55	12	7	..	..	2	..	..	..	33	33	Kalmidadar
70	56	50	46	16	10	..	..	4	..	..	4	27	55	Kuramijhar
143	103	108	62	29	39	..	..	6	2	..	..	72	149	Maluha
621	242	429	144	113	71	9	1	70	26	65	194	399	677	Saliha

स्थानीय कोड नम्बर Location Code No.	तहसील, ग्राम/नगर/ वार्ड का नाम Name of Tahsil/Village Town/Ward	गांव का क्षेत्रफल हेक्टर में नगर/वार्ड का वर्ग कि.मी. में Area of village in hectares & of Town/ Ward in Km²	आबाद आवासीय मकानों की संख्या No. of occupied resi-dential houses	परिवारों की संख्या Number of house-holds	कुल जनसंख्या (बेघर और संस्थाओं में रहने वाले व्यक्तियों सहित) Total Population (including institutional and houseless Population)			अनुसूचित जाति Scheduled Castes		अनुसूचित जनजाति Scheduled Tribes		साक्षर Literate	
					व्यक्ति P.	पु. M.	स्त्री F.	पु. M.	स्त्री F.	पु. M.	स्त्री F.	पु. M.	स्त्री F.
1	2	3	4	5	6	7	8	9	10	11	12	13	14
641	धौराभाठा	541.00	124	124	589	293	296	13	13	158	169	92	6
642	सुरगुली	247.00	74	74	381	188	193	21	19	38	43	58	6
643	दयालपुर	97.00	60	67	391	198	193	1	3	151	146	54	1
644	परसापाली	774.00	187	194	1,099	542	557	49	48	312	322	188	31
645	गारड़ीह	504.00	83	94	490	230	260	18	14	175	205	54	5
646	दाऊबन्धान	138.00	70	71	309	155	154	98	103	..	..	61	12
647	रामपुर	115.00	54	54	254	125	129	63	72	..	..	51	2
648	करबाडबरी	172.00	62	63	289	142	147	117	122	..	..	78	20
649	करियाहार	315.00	109	109	564	268	296	78	77	21	26	121	9
650	करांचिखला	122.00	..	..	..	वीरान	..	..	..	..	..	..	.
651	खुरसुला	990.00	161	172	876	435	441	26	26	81	89	190	39
652	रमतला	223.00	102	102	511	247	264	152	163	7	7	22	3
653	टाड़ापारा	149.00	60	61	307	140	167	75	84	9	20	13	..
654	देवरबोड़	254.00	145	145	771	415	356	393	338	..	..	125	6
655	भड़ोरा	942.00	167	185	863	410	453	83	70	84	98	170	39
656	कोरकोटी	260.00	124	124	621	308	313	56	57	..	..	191	37
657	भोथीडीह	121.00	57	57	312	148	164	131	144	..	..	58	7
658	पुरगांव	650.00	322	322	1,804	901	903	38	38	..	1	507	112
659	भरतपुर	101.00	39	39	246	113	133	111	132	..	..	50	9
660	तोलीडीह	126.00	92	92	572	268	304	137	159	..	..	113	17
661	निमतरी	488.00	95	95	697	337	360	127	121	4	2	180	32
662	मोहाडीह	258.00	31	31	200	94	106	4	4	29	30	14	3
663	सिघोटार	353.00	103	103	530	258	272	59	55	43	52	68	15
664	नरधा	496.00	237	237	1,147	563	584	116	132	34	40	187	23
665	नवरंगपुर	230.00	97	97	521	248	273	96	102	2	1	67	12
666	कोवाताल	641.00	172	172	838	407	431	64	83	..	..	180	32
667	सकली	504.00	190	190	905	458	447	107	102	7	5	158	34
668	बरेली	655.00	183	183	1,032	505	527	41	42	25	27	290	61
669	दर्री	401.00	70	70	370	179	191	10	16	21	29	84	10
670	अमलीडीह	94.00	68	68	389	193	196	3	1	..	..	85	10
671	कोटियाँडीह	136.00	77	77	461	235	226	2	2	.	..	118	15
672	मटिया	781.00	296	296	1,663	821	842	203	180	40	38	434	58
673	मड़वा	358.00	178	178	834	400	434	244	274	2	3	165	17
674	गिरौद	794.00	289	289	1,530	727	803	101	118	35	42	342	65
675	कोट	262.00	96	96	353	159	194	4	2	34	28	73	4
676	टिपरंग	231.00	81	81	376	172	204	4	3	124	140	28	2
677	मानाकोनी	537.00	200	200	938	448	490	21	26	86	92	218	21
678	दर्री	522.00	125	125	691	357	334	3	3	81	81	147	7
679	धमलपुर	282.00	81	81	366	176	190	43	47	..	..	89	12
680	नवापारा	158.00	50	50	262	131	131	71	72	.	..	45	4

PRIMARY CENSUS ABSTRACT

Baloda Bazar Tahsil

मुख्य काम करने वाले Main Workers														
कुल मुख्य काम करने वाले		कास्तकार		खेतिहर मजदूर		पारिवारिक उद्योग		अन्य काम करने वाले		सीमांतक कार्यकर्त्ता		काम न करने वाले		तहसील/ ग्राम/नगर/वार्ड का नाम
(I—IX)		I		II		V(a)		(III, IV, V(b), VI, VII, VIII & IX				X		
Total Main Workers		Cultivators		Agricultural Labourers		Household Industry		Other Workers		Marginal Workers		Non-Workers		Name of Tahsil/Village/ Town/Ward
पु. M.	स्त्री F.	पु. M.	स्त्री F.	पु. M.	स्त्री F.	पु. M.	स्त्री F.	पु. M.	स्त्री F.	पु. M.	स्त्री F.	पु. M.	स्त्री F.	
15	16	17	18	19	20	21	22	23	24	25	26	27	28	2
158	104	122	16	22	81	..	..	14	7	15	63	120	129	Dhaurabhatha
103	76	92	73	2	2	..	1	9	..	1	36	84	81	Surguli
106	41	90	30	12	11	..	..	4	..	1	72	91	80	Diyalpur
355	227	264	160	58	56	11	7	22	4	8	84	179	346	Parsapali
123	132	89	93	32	38	..	..	2	1	..	..	107	128	Gardih
77	70	59	57	14	13	..	..	4	..	..	..	78	84	Daubandhan
67	54	45	35	20	19	..	..	2	..	..	6	58	69	Rampur
82	87	59	71	15	16	..	..	8	..	1	..	59	60	Karbadabri
159	169	121	135	31	33	2	1	5	..	..	..	109	127	Kariyahar
..	..	..	..	..	..	..	..	Uninhabited		..	..	..	..	Karrachikhala
233	257	165	207	27	39	11	3	30	8	4	6	198	178	Khursula
166	162	159	157	4	4	..	1	3	..	..	..	81	102	Ramtala
95	71	84	65	5	6	..	..	6	..	1	..	44	96	Tadapara
236	206	170	160	54	46	2	..	10	..	..	5	179	145	Dewarbod
223	128	124	37	62	85	13	4	24	2	17	79	170	246	Bhadora
170	188	151	175	12	13	..	..	7	..	..	1	138	124	Korkoti
79	57	64	52	10	5	..	..	5	..	6	21	63	86	Bhothidih
473	413	305	299	58	88	17	18	93	8	3	4	425	486	Purgaon
64	86	61	85	..	1	..	..	3	..	..	..	49	47	Bharatpur
152	169	120	140	24	29	..	..	8	..	..	7	116	128	Toladih
186	165	174	162	5	3	1	..	6	..	..	16	151	179	Nimtari
47	51	23	25	9	12	..	1	15	13	..	9	47	46	Mauhadih
139	104	66	49	46	35	..	1	27	19	14	48	105	120	Singhitar
315	314	239	251	50	61	1	1	25	1	..	..	248	270	Nardha
134	131	122	122	8	8	..	..	4	1	..	1	114	141	Nawrangpur
227	189	215	180	5	8	1	..	6	1	..	..	180	242	Kauwatal
259	199	240	196	4	2	10	1	5	..	3	81	196	167	Sakli
262	200	185	151	32	43	10	5	35	1	11	86	232	241	Bareli
72	8	68	8	2	..	..	..	2	..	28	93	79	90	Darri
108	98	96	91	8	7	..	..	4	..	..	..	85	98	Amlidih
108	113	101	108	2	5	..	..	5	..	2	3	125	110	Kotiyadih
407	415	296	338	58	74	11	..	42	3	20	35	394	392	Matiya
236	263	158	106	65	156	1	1	12	..	..	..	164	171	Madwa
377	436	228	293	101	128	9	8	39	7	..	3	350	364	Giroud
85	96	75	44	1	51	1	..	8	1	1	37	73	61	Kot
113	102	44	50	13	10	50	39	6	3	2	28	57	74	Tiprung
264	257	107	164	36	48	8	7	33	38	..	..	184	233	Manakoni
211	205	185	190	10	14	..	..	16	1	2	1	144	128	Darra
107	92	101	89	3	3	..	..	3	..	1	2	68	96	Dhamalpur
72	38	62	37	10	1	..	..	..	..	..	..	59	93	Nawapara

स्थानीय कोड नम्बर Location Code No.	तहसील, ग्राम/नगर/ वार्ड का नाम Name of Tahsil/Village Town/Ward	गांव का क्षेत्रफल हेक्टर में नगर/वार्ड का वर्ग कि.मी. में Area of village in hectares & of Town/ Ward in Km²	आबाद आवासीय मकानों की संख्या No. of occupied residential houses	परिवारों की संख्या Number of households	कुल जनसंख्या (बेघर और संस्थाओं में रहने वाले व्यक्तियों सहित) Total Population (including institutional and houseless Population)			अनुसूचित जाति Scheduled Castes		अनुसूचित जनजाति Scheduled Tribes		साक्षर Literate	
					व्यक्ति P.	पु. M.	स्त्री F.	पु. M.	स्त्री F.	पु. M.	स्त्री F.	पु. M.	स्त्री F.
1	2	3	4	5	6	7	8	9	10	11	12	13	14
681	अमोदी	476.00	117	117	557	260	297	5	3	25	21	134	19
682	डेराडीह	217.00	86	86	441	214	227	5	4	..	..	86	17
683	तुरकीडीह	146.00	58	58	247	111	136	47	44	..	1	39	1
684	रामपुर	139.00	77	77	390	183	207	18	25	9	9	100	28
685	बलौदा	1,046.00	388	389	2,228	1,128	1,100	61	80	87	97	381	63
686	सेमरा	187.00	41	41	222	110	112	36	43	11	10	40	10
687	बरपाली	138.00	59	59	257	130	127	49	44	..	..	64	9
688	हसुवा	668.00	298	298	1,555	765	790	42	45	..	..	420	60
689	टुन्डरा	1,386.00	714	715	4,105	2,018	2,087	261	263	14	16	1,100	237
690	मोहतरा	376.00	159	159	872	422	450	166	177	..	..	198	20
691	खपराडीह	161.00	70	71	391	190	201	79	80	..	..	93	7
692	गिधौरी	254.00	113	154	765	375	390	38	37	1	1	163	30
693	घटमडुवा	300.00	58	81	399	205	194	55	59	38	30	82	13
694	पुलेनी	347.00	106	137	708	335	373	9	8	22	29	73	2
695	कुम्हारी	681.00	155	230	1,101	542	559	61	76	..	..	160	16
696	पहरा	462.00	25	38	176	91	85	5	7	..	..	6	..
697	खपरीडीह	109.00	116	151	701	343	358	7	11	..	..	123	8
698	अमलीडीह	161.00	52	69	397	205	192	..	..	..	..	17	1
699	अमलीडीहा	334.00	133	133	709	359	350	65	65	2	4	134	12
700	टुन्डरी	764.00	297	337	1,721	824	897	169	191	23	21	419	76
701	ठाकुरदिया	191.00	61	61	305	140	165	..	..	..	..	48	12
702	मड़कड़ी	363.00	79	102	587	294	293	..	..	35	47	125	11
703	सोनाडुला	272.00	118	118	540	268	272	..	..	6	8	110	17
704	छिर्रा	241.00	137	137	715	336	379	114	140	5	4	196	44
705	बरभाठा	69.00	36	36	176	89	87	31	31	..	..	30	1
706	बगलोरा	241.00	83	83	427	212	215	207	208	..	..	100	29
707	मल्दी	248.00	95	124	586	279	307	4	5	..	..	94	9
708	पवनी	893.00	577	633	3,465	1,692	1,773	106	102	29	34	1,034	256
709	देवरहा	378.00	109	111	571	283	288	1	1	..	..	111	19
710	मिरचिद	427.00	187	187	891	413	478	13	12	..	..	93	..
711	मुड़पार	213.00	117	120	645	308	337	300	328	..	..	178	6
712	परसाडीह	216.00	156	157	885	446	439	435	420	..	..	223	69
713	कैथा	402.00	175	175	951	480	471	89	83	..	..	262	43
714	बनाहिल	251.00	99	99	491	226	265	40	47	..	..	133	45
715	पचरी	291.00	115	115	632	311	321	54	51	..	..	172	16
716	सोनियाडीह	267.00	81	81	379	194	185	..	..	..	..	28	2
717	नगरदा	510.00	248	248	1,335	653	682	168	173	5	2	349	49
718	बेलमुड़ी	263.00	70	70	339	171	168	48	46	15	21	30	1
719	अलीकुद	203.00	67	67	337	167	170	..	..	..	..	44	8
720	गोरवा	221.00	90	90	440	212	228	84	105	..	..	74	9

PRIMARY CENSUS ABSTRACT

Baloda Bazar Tahsil

मुख्य काम करने वाले Main Workers														
कुल मुख्य काम करने वाले		काश्तकार		खेतिहर मजदूर		पारिवारिक उद्योग		अन्य काम करने वाले		सीमांतक कार्यकर्ता		काम न करने वाले		तहसील/ ग्राम/नगर/वार्ड का नाम
(I—IX)		I		II		V(a)		(III, IV, V(b), VI, VII, VIII & IX				X		
Total Main Workers		Cultivators		Agricultural Labourers		Household Industry		Other Workers		Marginal Workers		Non Workers		Name of Tahsil/Village/ Town/Ward
पु. M.	स्त्री F.	पु. M.	स्त्री F.	पु. M.	स्त्री F.	पु. M.	स्त्री F.	पु. M.	स्त्री F.	पु. M.	स्त्री F.	पु. M.	स्त्री F.	
15	16	17	18	19	20	21	22	23	24	25	26	27	28	2
141	90	107	80	15	9	1	..	18	1	..	8	119	199	Amodi
119	34	93	31	9	1	3	2	14	..	3	90	92	103	Deradih
65	74	53	53	9	21	2	.	1	..	..	..	46	62	Turkindih
89	96	66	69	3	13	9	14	11	..	..	5	94	106	Rampur
619	518	476	410	103	100	9	7	31	1	..	3	509	579	Balauda
55	24	53	24	..	..	2	..	2	..	..	..	55	88	Semra
59	23	53	23	2	..	..	..	4	..	..	11	71	93	Barpali
402	295	281	245	41	44	3	1	77	5	6	93	357	402	Hasuwa
1,002	779	722	552	110	170	66	46	104	11	13	82	1,003	1,226	Tundra
234	240	191	217	20	20	4	2	19	1	..	6	188	204	Mohtara
102	96	67	65	24	21	1	4	10	6	1	2	87	103	Khapradih
221	157	108	80	31	37	31	26	51	14	1	6	153	227	Gidhauri
118	108	67	45	46	63	..	..	5	..	..	3	87	83	Ghatnaduwa
180	194	134	146	38	44	2	4	6	..	3	31	152	148	Puleni
263	239	196	193	39	41	4	3	24	2	6	11	273	309	Kumhari
52	42	4	1	46	41	..	..	2	..	..	..	39	43	Pahra
193	184	190	184	..	..	..	..	3	..	..	3	150	171	Khapridih
113	110	71	75	41	35	..	..	1	..	..	..	92	82	Amalidih
200	203	189	197	3	6	2	..	6	..	..	..	159	147	Amaldiha
393	399	319	387	5	3	10	7	59	2	38	41	393	457	Tundari
86	67	79	61	1	5	4	..	2	1	..	5	54	93	Thakurdiya
159	124	136	123	..	..	..	..	23	1	..	..	135	169	Madkadi
136	138	123	134	6	4	2	..	5	..	..	1	132	133	Sonadula
141	175	116	163	8	9	1	1	16	2	19	14	176	190	Chhirra
52	..	48	..	..	..	3	..	1	..	..	..	37	87	Barbhatha
115	116	110	116	2	..	2	..	1	..	3	3	94	96	Baglora
161	158	144	144	12	14	..	..	5	..	..	..	118	149	Maldi
836	683	539	532	99	828	58	15	140	8	2	11	854	1,079	Pawani
157	80	134	93	9	5	..	..	14	2	..	10	126	198	Deoraha
263	270	261	270	..	..	..	..	2	..	..	..	150	208	Mirchid
192	197	186	185	4	11	..	..	2	1	..	..	116	140	Mudpar
231	146	133	63	64	83	1	..	33	..	..	..	215	293	Parsadih
250	237	197	206	19	27	5	4	29	..	..	..	230	234	Kaitha
132	141	121	136	3	5	1	..	7	..	..	..	94	124	Banahil
177	140	155	137	2	3	11	..	9	..	1	3	133	178	Pachari
109	49	94	33	10	14	2	2	3	..	8	51	77	85	Soniyadih
338	342	224	340	43	83	21	13	50	6	2	3	313	337	Nagarda
97	67	81	58	8	9	6	..	2	..	..	..	94	101	Belmudi
95	78	94	74	1	4	..	..	..	..	..	19	72	73	Alikud
122	121	116	117	4	3	1	..	1	1	..	6	90	101	Gorwa

स्थानीय कोड नम्बर Location Code No.	तहसील/ग्राम/नगर/वार्ड का नाम Name of Tahsil/Village Town/Ward	गांव का क्षेत्रफल हेक्टर में नगर/वार्ड का वर्ग कि.मी. में Area of village in hectares & of Town/Ward in Km²	आवास आवासीय मकानों की संख्या No. of occupied residential houses	परिवारों की संख्या Number of households	कुल जनसंख्या (बेघर और संस्थाओं में रहने वाले व्यक्तियों सहित) Total Population (including institutional and houseless Population)			अनुसूचित जाति Scheduled Castes		अनुसूचित जनजाति Scheduled Tribes		साक्षर Literate	
					व्यक्ति P.	पु. M.	स्त्री F.	पु. M.	स्त्री F.	पु. M.	स्त्री F.	पु. M.	स्त्री F.
1	2	3	4	5	6	7	8	9	10	11	12	13	14
721	तेंदूमुड़ी	95.00	33	33	151	64	87	..	..	..	..	16	..
722	बेल्हा	203.00	75	75	367	170	197	55	45	..	..	46	5
723	माहुलडीह	142.00	52	52	268	143	125	11	14	..	..	29	1
724	दोमुहानी	162.00	83	83	458	238	220	206	195	..	..	81	..
725	बिसनपुर	179.00	76	76	364	181	183	178	178	..	..	98	9
726	पथरिया	75.00	35	35	157	81	76	77	70	..	..	27	2
727	गोविन्दवन	301.00	224	227	1,201	596	605	91	93	26	28	300	48
728	लुकापारा	137.00	38	47	201	96	105	86	92	..	..	38	2
729	खजुरी	154.00	58	80	412	205	207	..	..	..	..	86	12
730	बिलाईगढ़	489.00	587	591	3,216	1,582	1,634	121	103	50	59	991	348
731	छपोरा	203.00	80	80	327	152	175	112	133	..	..	72	7
732	सेम्हराडीह	92.00	49	49	253	129	124	77	69	..	..	20	..
733	बाँसउरकुली	169.00	103	103	530	259	271	25	20	41	40	78	21
734	पन्डरीपानी	214.00	75	119	606	286	320	73	81	..	..	117	11
735	नवापारा	118.00	44	44	234	119	115	61	50	..	..	13	..
736	दिवानपुर	134.00	..	..	..	दोहरान	..	..	..	..	..	..	..
737	सुतीउर कुली	136.00	77	95	458	230	228	40	42	10	16	65	2
738	गोंदली	277.00	40	42	200	102	98	40	34	35	38	30	3
739	कारीपाट	109.00	11	11	91	42	49	..	..	..	..	15	6
740	छुइहा	394.00	161	163	768	388	380	155	146	100	96	139	15
741	अर्जुनी	84.00	17	17	82	41	41	41	41	..	..	6	3
742	खैरझिटी	395.00	92	92	495	260	235	212	188	..	..	64	5
743	खरनीडीह	541.00	30	30	123	65	58	..	..	43	40	5	..
744	धनसीर	944.00	265	270	1,277	621	656	65	57	302	313	270	47
745	टेंगनाकछार	99.00	59	59	347	177	170	..	..	..	..	67	6
746	जोगीडीपा	151.00	34	34	196	90	106	..	..	49	55	25	4
747	गेड़ापाली	303.00	68	69	361	165	196	2	1	71	77	65	7
748	चचरेल	221.00	46	46	285	140	145	4	3	99	111	48	4
749	कोसपाली	336.00	28	29	164	74	90	2	2	54	61	22	..
750	खुरदरहा	397.00	75	76	350	162	188	6	4	123	145	40	..
751	मुड़कट्टा	899.00	14	14	90	44	46	20	25	24	21	..	..
752	पिरदा	717.00	148	157	825	405	420	13	17	211	231	65	..
753	दर्रा	388 00	79	80	301	138	163	73	79	10	13	22	2
754	घुटीकोना	58.00	15	15	58	32	26	..	..	30	24	2	1
755	आमाकछार	104.00	10	10	48	28	20	..	..	23	18	2	..
756	बघमल्ला	1,549.00	162	162	872	440	432	11	9	348	331	74	4
757	बोड़ा	160.00	48	48	258	120	138	..	..	85	97	26	1
758	बोड़ाडीह	687.00	62	63	345	180	165	8	8	115	112	14	..
759	चारपाली	850.00	84	84	455	231	224	3	3	132	124	29	3
760	रनकोट	533.00	45	45	230	112	118	..	..	110	116	2	..

PRIMARY CENSUS ABSTRACT

Baloda Bazar Tahsil

कुल मुख्य काम करने वाले (I—IX) Total Main Workers		मुख्य काम करने वाले Main Workers: I कास्तकार Cultivators		II खेतिहर मजदूर Agricultural Labourers		V(a) पारिवारिक उद्योग Household Industry		III, IV, V(b), VI, VII, VIII & IX अन्य काम करने वाले Other Workers		सीमांतक कार्यकर्त्ता Marginal Workers		X काम न करने वाले Non-Workers		तहसील/ग्राम/नगर/वार्ड का नाम Name of Tahsil/Village/Town/Ward
पु. M.	स्त्री F.	पु. M.	स्त्री F.	पु. M.	स्त्री F.	पु. M.	स्त्री F.	पु. M.	स्त्री F.	पु. M.	स्त्री F.	पु. M.	स्त्री F.	
15	16	17	18	19	20	21	22	23	24	25	26	27	28	2
33	29	16	7	17	22	..	..	..	..	..	..	31	58	Tendumudi
94	88	75	66	17	22	..	..	2	..	..	..	76	109	Belha
83	74	71	49	10	25	..	..	2	..	..	2	60	49	Mahuldih
112	90	63	43	44	47	1	..	4	..	..	3	126	127	Domuhani
89	73	85	72	1	1	..	..	3	..	..	..	92	110	Bisanpur
38	28	38	28	..	..	..	..	..	..	..	..	43	48	Pathariya
318	207	163	130	96	74	1	1	58	2	10	23	268	375	Govindban
55	49	37	37	14	12	..	..	4	..	..	3	41	53	Lukapara
112	105	82	84	25	18	4	3	1	..	2	1	91	101	Khajuri
855	526	231	191	96	107	240	192	288	36	17	55	710	1,053	Bilaigarh
80	84	75	81	2	3	..	..	3	..	..	1	72	90	Chhapora
78	69	76	69	..	..	..	..	2	..	..	..	51	55	Semharadih
134	70	84	35	38	34	..	..	12	1	15	20	110	181	Bansurkuli
168	157	134	136	10	8	5	..	19	13	..	..	118	163	Pandaripani
57	67	57	67	..	..	..	..	..	..	..	1	62	47	Nawapara
..	..	..	..	..	..	Uninhabited		..	..	..	..	..	..	Diwanpur
130	127	129	127	..	..	..	..	1	..	..	..	100	101	Sutiurkuli
58	44	45	31	7	12	..	..	6	1	..	..	44	54	Gondli
24	20	22	18	1	1	1	1	..	..	..	..	18	29	Karipat
217	188	198	181	7	6	1	1	11	..	..	..	171	192	Chhuiha
23	20	22	18	1	2	..	..	..	..	..	..	18	21	Arjuni
143	116	122	88	20	28	..	..	1	..	..	..	117	119	Khairjhiti
40	30	15	8	25	22	..	..	..	..	..	..	25	28	Jharnidih
392	228	195	118	61	53	6	6	130	51	8	104	221	324	Dhansir
115	20	105	14	6	6	1	..	3	..	..	66	62	84	Tenguakachhar
55	12	46	9	4	3	..	..	5	..	..	40	35	54	Jogidih
91	106	82	102	6	4	..	..	3	..	1	5	73	85	Gedapali
90	79	86	79	1	..	..	..	3	..	1	2	49	64	Chachrel
39	45	34	27	5	18	..	..	..	..	..	..	35	45	Kospali
104	111	80	72	19	37	3	2	2	..	..	..	58	77	Khurdarha
25	23	4	4	21	19	..	..	..	..	..	..	19	23	Mudkatta
218	199	64	166	44	33	2	..	8	..	1	14	186	207	Pirda
84	81	26	18	56	63	..	..	2	..	1	7	53	75	Darra
19	17	..	..	19	17	..	..	..	..	..	3	13	6	Ghutikona
14	9	4	2	10	7	..	..	..	..	..	1	14	10	Amakachhar
223	87	185	69	27	16	4	2	7	..	16	65	201	280	Baghmalla
82	77	67	62	9	14	..	..	6	1	1	4	37	57	Boda
100	90	68	65	23	25	..	..	9	..	1	1	79	74	Bodadih
114	82	112	82	1	..	..	..	1	..	..	..	117	142	Charpali
56	49	54	49	1	..	..	..	1	..	1	1	55	68	Rankot

स्थानीय कोड नम्बर Location Code No.	तहसील/ग्राम/नगर/वार्ड का नाम Name of Tahsil/Village Town/Ward	गांव का क्षेत्रफल हेक्टर में नगर/वार्ड का वर्ग कि.मी. में Area of village in hectares & of Town/Ward in Km²	आबाद आवासीय मकानों की संख्या No. of occupied residential houses	परिवारों की संख्या Number of households	कुल जनसंख्या (बेघर और संस्थाओं में रहने वाले व्यक्तियों सहित) Total Population (including institutional and houseless Population)			अनुसूचित जाति Scheduled Castes		अनुसूचित जन जाति Scheduled Tribes		साक्षर Literate	
					व्यक्ति P.	पु. M.	स्त्री F.	पु. M.	स्त्री F.	पु. M.	स्त्री F.	पु. M.	स्त्री F.
1	2	3	4	5	6	7	8	9	10	11	12	13	14
761	चन्द्रनगर	140.00	37	37	174	90	84	3	4	74	68	6	..
762	ठाकुरदिया	65.00	40	40	198	98	100	..	..	6	6	33	..
763	जमनार	81.00	5	10	46	18	28	..	..	5	8	2	..
764	चंदलीडीह	117.00	5	5	34	21	13	21	13	..	..	5	..
765	धारासीव	540.00	226	247	1,201	587	614	86	75	24	27	187	15
766	डोकरीडीह	107.00	42	42	271	144	127	31	32	..	..	18	..
767	रिकोटार	267.00	109	111	558	253	305	7	7	..	..	96	6
768	बरभाठा	42.00	25	29	143	80	63	79	62	..	..	29	..
769	सिंघीचुवा	139.00	74	76	373	188	185	52	48	..	..	38	2
770	सेम्हराडीह	34.00	8	9	55	34	21	26	15	..	..	13	..
771	जेबरादेई	168.00	65	65	331	154	177	10	13	18	20	34	1
772	डोटो	97.00	45	48	292	136	156	69	67	..	..	20	..
773	देवसागर	164.00	18	18	457	227	230	3	2	2	3	79	9
774	नोहरपाली	78.00	14	14	80	42	38	..	..	8	5	11	..
775	दुल्लापुर	162.00	37	37	179	87	92	41	41	7	10	5	..
776	नकटीडीह	265.00	56	65	317	149	168	20	23	..	..	30	1
777	ठरकपुर	137.00	53	53	260	132	128	..	..	..	..	11	..
778	बंदारी	297.00	112	112	584	284	300	36	37	..	..	130	17
779	दरूमगढ़	279.00	63	71	388	191	197	2	5	..	..	62	1
780	बेलटिकरी	268.00	92	92	515	256	259	10	9	..	..	150	13
781	चुरेला	293.00	98	112	595	285	310	47	46	..	..	127	21
782	जमगहन	346.00	187	187	978	487	491	236	239	1	2	176	13
783	चिचोली	277.00	76	76	343	170	173	10	9	..	..	46	1
784	सालिहा	270.00	40	47	157	75	82	..	..	10	17	11	1
785	सलोनी खुर्द	142.00	62	63	270	135	135	28	20	..	..	31	1
786	गिरवानी	365.00	107	107	464	234	230	39	31	..	..	11	2
787	मधुबनकलां	205.00	50	60	334	151	183	67	83	..	..	3	..
788	सलौनी कलां	635.00	276	278	1,436	693	743	223	235	..	..	282	74
789	स्वाली	181.00	25	26	147	77	70	16	16	..	..	18	..
790	चिकनीडीह	342.00	104	106	515	263	252	..	..	19	11	103	20
791	गरहाभाठा	371.00	114	114	596	297	299	189	164	12	8	91	16
792	घाना	181.00	78	78	343	156	187	57	86	..	..	44	4
793	ओटगन	122.00	53	53	261	131	130	15	9	9	13	54	4
794	करमंदी	197.00	43	43	214	110	104	..	..	24	26	7	..
795	सरमंदी	110.00	17	18	86	36	50	..	..	..	..	10	..
796	जोरा	400.00	154	154	677	327	350	78	77	..	..	154	23
797	डोगियाभाठा	58.00	25	26	112	60	52	29	26	..	..	24	1
798	भटगांव	1,524.00	1,075	1,173	6,091	3,077	3,014	595	538	263	269	1,732	1,631
799	झुमरपाली	40.00	7	7	39	21	18	8	8	..	..	5	..
800	टेड़ी भेदरा	81.00	37	49	246	119	127	89	92	..	..	28	2

PRIMARY CENSUS ABSTRACT — Baloda Bazar Tahsil

मुख्य काम करने वाले Main Workers														
कुल मुख्य काम करने वाले		काश्तकार		खेतिहर मजदूर		पारिवारिक उद्योग		अन्य काम करने वाले		सीमांतक कार्यकर्त्ता		काम न करने वाले		तहसील/ ग्राम/नगर/वार्ड का नाम
(I—IX)		I		II		V(a)		III, IV, V(b), VI, VII, VIII & IX				X		
Total Main Workers		Cultivators		Agricultural Labourers		Household Industry		Other Workers		Marginal Workers		Non-Workers		Name of Tahsil/Village/ Town/Ward
पु. M.	स्त्री F.	पु. M.	स्त्री F.	पु. M.	स्त्री F.	पु. M.	स्त्री F.	पु. M.	स्त्री F.	पु. M.	स्त्री F.	पु. M.	स्त्री F.	
15	16	17	18	19	20	21	22	23	24	25	26	27	28	2
57	32	39	18	15	13	1	..	2	1	..	2	33	50	Chandranagar
54	43	44	32	10	11	..	..	..	..	..	..	44	57	Thakurdiya
12	19	12	19	..	..	..	..	..	..	..	3	6	9	Jamnar
12	10	12	10	..	..	..	..	..	..	..	..	9	3	Chandlidih
329	262	236	193	42	44	44	25	7	..	..	5	258	347	Dharasiv
73	66	71	66	..	..	..	..	2	..	..	5	71	56	Dokaridih
146	157	136	145	6	8	..	..	4	4	..	6	107	142	Rekotar
49	20	47	20	2	..	..	..	..	..	..	..	31	43	Barbhatha
113	90	87	66	20	20	..	..	6	4	..	1	75	94	Singhichuwa
19	12	19	12	..	..	..	..	..	..	..	..	15	9	Semharadih
92	53	80	47	10	6	..	..	2	..	..	22	62	102	Jeoradei
82	51	82	51	..	..	..	..	..	..	..	..	54	105	Doto
122	48	107	43	7	5	1	..	7	..	1	13	104	169	Deosagar
23	9	15	7	5	1	..	..	3	1	..	1	19	28	Noharpali
56	26	51	25	2	1	..	..	3	..	..	..	31	66	Dullapur
88	101	85	101	..	..	..	..	3	..	..	..	61	67	Naktidih
78	81	74	78	3	3	..	..	1	..	..	..	54	47	Tharakpur
166	81	158	81	..	..	..	..	8	..	..	..	118	219	Bandari
103	80	101	80	..	..	..	..	2	..	..	3	88	114	Darumgarh
158	115	136	110	5	4	1	..	16	1	..	..	98	144	Beltikari
176	159	141	135	19	23	10	..	6	1	..	4	109	147	Churela
258	84	142	35	95	46	3	1	18	2	3	33	226	374	Jamgahan
97	82	95	80	..	2	..	..	2	..	..	..	73	91	Chicholi
43	47	31	29	6	18	..	..	6	..	..	..	32	35	Saliha
78	68	72	66	2	2	1	..	3	..	..	..	57	67	Saloni Khurd
125	120	102	92	18	24	1	..	4	4	2	5	107	105	Girwani
102	85	102	83	..	2	..	..	..	..	..	2	49	96	Madhuban Kalan
367	289	310	257	32	29	8	..	17	3	.	43	326	411	Saloni Kalan
38	30	33	22	4	8	1	..	..	..	..	..	39	40	Gwali
143	95	132	92	7	3	..	..	4	..	..	..	120	157	Chikanidih
144	104	113	92	21	10	2	1	8	1	5	30	148	165	Garhabhatha
93	113	81	100	9	13	..	..	3	..	..	1	63	73	Ghana
78	78	72	77	..	1	..	.	6	..	..	..	53	52	Otgan
57	44	56	43	..	1	..	..	1	..	..	..	53	60	Karmandi
24	23	21	17	1	3	2	3	..	..	..	..	12	27	Sarmandi
151	5	145	5	1	..	..	..	5	..	48	140	128	205	Jora
30	24	21	18	8	6	..	..	1	..	..	..	30	28	Dogiyabhatha
1,525	787	815	512	243	207	74	26	393	42	7	64	1,545	2,463	Bhatgaon
12	8	6	..	3	6	..	..	3	2	..	..	9	10	Jhumarpali
62	80	61	80	..	..	..	..	1	..	..	..	57	47	Tedibhadra

स्थानीय कोड नम्बर Location Code No.	तहसील/ ग्राम/नगर/ वार्ड का नाम Name of Tahsil/Village Town/Ward	गांव का क्षेत्रफल हेक्टर में नगर/वार्ड का वर्ग कि.मी. में Area of village in hectares & of Town/ Ward in Km²	आवास आवासीय मकानों की संख्या No. of occupied residential houses	परिवारों की संख्या Number of households	कुल जनसंख्या (बेघर और संस्थाओं में रहने वाले व्यक्तियों सहित) Total Population (including Institutional and houseless Population)			अनुसूचित जाति Scheduled Castes		अनुसूचित जन जाति Scheduled Tribes		साक्षर Literate	
					व्यक्ति P.	पु. M.	स्त्री F.	पु. M.	स्त्री F.	पु. M.	स्त्री F.	पु. M.	स्त्री F.
1	2	3	4	5	6	7	8	9	10	11	12	13	14
801	गंगोरीटांडा	76.00	45	45	197	96	101	96	101	..	..	13	..
802	रोहिना	224.00	154	156	884	441	443	61	57	23	25	154	29
803	पीपरभौना	103.00	52	52	397	178	219	90	98	..	..	45	3
804	बेंदवा	72..00	27	33	207	95	112	58	60	..	..	32	2
805	तेंदवा	90.00	15	15	134	61	73	3	4	..	..	8	..
806	मधुबन खुर्द	101.00	34	34	168	86	82	84	79	..	..	20	4
807	धोबनीडीह	63.00	23	23	103	52	51	52	51	..	..	25	6
808	सोनियाडीह	203.00	51	67	330	167	163	10	9	..	..	61	9
809	गिरसा	282.00	146	146	669	324	345	39	44	..	..	74	..
810	खम्हरिया	293.00	111	156	881	424	457	22	34	..	..	93	17
811	गोपालपुर	120.00	66	66	319	157	162	6	6	..	..	66	2
812	भिनोदा	216.00	117	117	617	293	324	248	282	..	..	114	6
813	सेमरिया	128.00	43	43	255	125	130	13	21	..	..	29	6
814	नवापारा	369.00	63	63	253	124	129	4	6	..	..	16	3
815	जुनवानी	373.00	132	132	675	327	348	187	206	14	14	101	10
816	हरदी	107.00	28	37	167	86	81	73	62	..	..	6	1
817	करनापाली	97.00	..	..	..	वीरान	..	..	..	..	..	..	..
818	देवरहा	193.00	62	62	300	150	150	..	..	..	..	34	6
819	धनमांक	358.00	145	156	705	327	378	158	185	..	..	120	27
820	खपरीडीह	396.00	111	112	543	276	267	..	..	..	..	10	..
821	तौलीडीह	192.00	95	95	502	245	257	..	..	..	..	92	8
822	कोसमकुंडा	464.00	98	124	652	326	326	168	142	..	..	49	9
823	लखारीडीह	80.00	22	24	159	79	80	79	80	..	..	15	2
824	साल्हेवना	208.00	51	55	228	105	123	41	56	..	.	20	..
825	बछौरडीह	140.00	48	48	280	136	144	136	144	..	..	33	2
826	बलोदी	233.00	130	130	676	362	314	349	307	..	..	115	9
827	जैतपुर	377.00	89	92	422	199	223	41	48	38	34	42	2
828	उड़काकन	464.00	184	191	946	443	503	280	321	9	10	126	13
829	जोरापाली	144.00	71	71	357	175	182	154	164	..	..	77	4
830	पण्डरीपाली	484.00	157	179	898	445	453	423	431	..	..	75	2
831	कोडिया खार	119.00	71	71	371	176	195	132	150	..	..	55	..
832	टिहलीपाली	224.00	104	104	614	298	316	292	309	..	..	150	37
833	चारभाठा	137.00	35	35	158	79	79	61	63	..	..	23	..
834	कोट	160.00	77	89	432	219	213	153	137	1	..	87	13
835	बालपुर	761.00	323	323	1,465	707	758	257	288	..	..	265	65
836	पेन्ड्राबन्द	616.00	294	294	1,541	752	789	168	179	7	7	352	132
837	चकरदा	203.00	103	103	562	274	288	116	126	..	..	98	8
838	सरधाभाठा	184.00	106	106	570	271	299	232	263	..	..	97	19
839	मोहतरा	290.00	151	151	668	325	343	293	313	..	..	120	9
840	मधईभाठा	418.00	206	206	949	467	482	141	165	..	..	148	10

PRIMARY CENSUS ABSTRACT

Baloda Bazar Tahsil

मुख्य काम करने वाले Main Workers														
कुल मुख्य काम करने वाले		कास्तकार		खेतिहर मजदूर		पारिवारिक उद्योग		अन्य काम करने वाले		सीमांतक कार्यकर्त्ता		काम न करने वाले		तहसील/ग्राम/नगर/वार्ड का नाम
(1—IX)		I		II		V(a)		III, IV, V(b), VI, VII, VIII & IX				X		
Total Main Workers		Cultivators		Agricultural Labourers		Household Industry		Other Workers		Marginal Workers		Non-Workers		Name of Tahsil/Village/Town/Ward
पु. M.	स्त्री F.	पु. M.	स्त्री F.	पु. M.	स्त्री F.	पु. M.	स्त्री F.	पु. M.	स्त्री F.	पु. M.	स्त्री F.	पु. M.	स्त्री F.	
15	16	17	18	19	20	21	22	23	24	25	26	27	28	2
49	65	49	65	..	..	..	..	..	..	..	..	47	36	Gangoritanda
265	73	183	14	74	57	..	2	8	..	2	2	174	368	Rohina
89	84	65	63	17	20	..	..	7	1	1	11	88	124	Piparbhauna
46	41	39	31	4	10	..	..	3	..	..	3	49	68	Benduwa
31	28	28	25	3	2	..	1	..	..	7	9	23	36	Tenduwa
48	47	42	44	5	3	..	...	1	..	..	..	38	35	Madhuban Khurd
32	31	31	29	1	2	..	..	..	..	..	..	20	20	Dhobanidih
82	72	70	66	6	5	..	..	6	1	..	5	85	86	Soniyadih
178	119	153	88	21	30	..	1	4	..	..	..	146	226	Girsa
251	229	173	153	67	75	1	1	10	..	..	44	173	184	Khamhariya
86	88	61	54	18	34	1	..	6	..	1	2	70	72	Gopalpur
149	171	93	80	54	91	..	..	2	..	..	..	144	153	Bhinoda
75	82	47	1	28	81	..	..	..	..	..	..	50	48	Semariya
58	1	54	1	3	..	..	..	1	..	..	45	66	83	Nawapara
179	21	170	21	1	..	..	..	8	...	1	146	147	181	Junwani
46	..	46	..	..	..	..	..	..	..	..	45	40	36	Hardi
..	..	..	..	..	..	..	..	Uninhabited		..	..	..	..	Karnapali
84	..	76	..	4	.	..	..	4	..	..	28	66	122	Deoraha
146	92	88	63	51	24	2	3	5	..	4	61	177	225	Dhangaon
142	36	110	19	29	16	..	..	3	1	1	117	133	114	Khapridih
122	4	117	4	..	..	..	..	5	..	17	117	106	136	Toulidih
204	195	189	183	12	12	..	..	3	..	2	10	120	121	Kosamkunda
45	50	45	50	..	..	..	..	..	..	..	..	34	30	Lakharidih
61	68	5	3	56	65	..	..	..	..	..	..	44	55	Salhewana
67	76	29	36	38	40	..	..	..	..	..	..	69	68	Bachhaurdih
189	144	85	33	104	111	..	..	..	..	..	..	173	170	Balodi
101	94	59	56	23	21	..	..	19	17	16	45	82	84	Jaitpuri
243	134	184	112	44	20	2	..	13	2	1	1	199	368	Odkakan
88	87	64	61	24	26	..	..	..	..	12	26	75	69	Jorapali
254	237	236	205	9	28	3	3	6	1	6	6	185	210	Pandripali
96	98	16	13	80	85	..	..	..	..	..	1	80	96	Kodiyakhar
125	90	80	62	35	26	3	2	7	..	1	6	172	220	Tihalipali
42	36	38	34	3	2	..	..	1	..	..	..	37	43	Charbhatha
115	111	84	91	17	12	9	5	5	3	..	3	104	99	Kot
372	186	305	143	45	43	1	..	21	..	35	56	300	516	Balpur
412	366	215	203	63	66	74	82	60	15	1	..	339	423	Pendraband
138	103	107	73	26	30	1	..	4	..	..	..	136	185	Chakarda
155	211	145	201	1	4	1	2	8	4	..	..	116	88	Sardha bhatha
191	202	179	193	10	9	..	..	2	..	..	..	134	141	Mohtara
262	268	245	263	8	5	1	..	8	..	..	1	205	213	Madhaibhatha

स्थानीय कोड नम्बर Location Code No.	तहसील/ग्राम/नगर/वार्ड का नाम Name of Tahsil/Village Town/Ward	गांव का क्षेत्रफल हेक्टर में नगर/वार्ड का वर्ग कि.मी. में Area of village in hectares & of Town/Ward in Km²	आबाद आवासीय मकानों की संख्या No. of occupied residential houses	परिवारों की संख्या Number of households	कुल जनसंख्या (बेघर और संस्थाओं में रहने वाले व्यक्तियों सहित) Total Population (including Institutional and houseless Population) व्यक्ति P.	पु. M.	स्त्री F.	अनुसूचित जाति Scheduled Castes पु. M.	स्त्री F.	अनुसूचित जनजाति Scheduled Tribes पु. M.	स्त्री F.	साक्षर Literate पु. M.	स्त्री F.
1	2	3	4	5	6	7	8	9	10	11	12	13	14
841	सेंदुरस	642.00	211	218	1,154	558	596	314	321	16	18	215	30
842	भिनोदी	76.00	41	44	249	124	125	74	78	..	..	52	11
843	शीतलपुर	111.00	47	49	239	114	125	47	53	..	..	40	4
844	झुमका	614.00	268	278	1,626	786	840	300	293	..	..	271	25
845	मुछमल्वा	200.00	79	118	702	355	347	130	139	..	..	161	70
846	पीपरछुला	279.00	111	111	556	275	281	209	219	..	..	128	46
847	सरसींवा	774.00	585	585	3,077	1,545	1,532	597	643	4	2	837	383
848	कोटवा	189.00	92	93	542	269	273	185	179	..	..	122	26
849	गाड़ापाली	91.00	63	63	357	178	179	146	152	..	..	61	3
850	पिकरीडाली	102.00	43	43	292	137	155	131	147	..	..	50	4
851	तेन्दूभाठा	85.00	40	40	254	127	127	112	110	..	..	34	2
852	तिलाईपाली	203.00	74	74	402	199	203	121	123	..	..	73	6
853	मुड़पार	272.00	188	188	888	452	436	145	141	..	..	146	8
854	बिलासपुर	427.00	285	306	1,607	777	830	217	246	..	..	321	70
855	टाटा	207.00	129	129	635	309	326	34	41	..	..	123	15
856	जोगीडीपा	119.00	41	41	228	117	111	82	89	..	..	40	5
857	बम्हनपुरी	249.00	143	145	808	400	408	144	144	..	..	166	18
858	जोगेसरा	171.00	93	94	477	241	236	204	203	..	..	77	5
859	चोरभट्ठी	231.00	135	136	831	390	441	59	63	5	9	81	9
860	घोघरा	146.00	50	50	251	127	124	116	113	..	..	20	22
861	घोघरी	96.00	59	59	261	128	133	..	..	..	..	36	3
862	धौराभाठा	222.00	101	103	511	250	261	124	115	..	..	114	6
863	साजापाली	181.00	47	56	225	123	102	9	7	11	8	32	4
864	गंगोरी	296.00	146	188	1,006	494	512	134	131	..	..	211	35
865	छिरचुवा	243.00	6	6	34	20	14	..	..	20	14	..	..
866	रयकोना	519.00	367	367	1,895	947	948	242	259	6	5	353	53
867	बोइरडीह	305.00	34	34	164	71	93	2	5	64	84	..	..
868	जमनारडीह	331.00	16	16	79	38	41	11	13	19	24	3	..
869	सेंदूदरहा	481.00	135	140	631	314	317	10	6	143	151	106	14
870	गाड़ापाली	109.00	45	45	194	99	95	52	47	..	..	22	1
871	धनोरा	123.00	34	34	151	76	75	52	46	..	..	21	1
872	दूरूप	403.00	165	165	802	384	418	291	309	1	3	118	22
873	पिपरभौना	151.00	96	76	401	195	206	11	8	..	..	71	16
874	बेगपाली	141.00	128	128	649	331	318	21	11	4	6	167	4
875	बेलादुला	175.00	60	60	308	149	159	4	3	49	50	45	13
876	कचोंदा	207.00	30	30	163	82	81	..	..	..	..	17	7
877	शंकरनगर	76.00	9	9	38	17	21	..	..	17	21	2	1
878	लंकाहुड़ा	179.00	53	53	279	132	147	5	9	..	..	34	1
879	सोहागपुर	348.00	203	203	917	468	449	193	183	10	10	211	32
880	दूरूमगढ़	123.00	40	44	195	88	107	44	60	..	..	16	2

PRIMARY CENSUS ABSTRACT

Baloda Bazar Tahsil

मुख्य काम करने वाले Main Workers														
कुल मुख्य काम करने वाले		कास्तकार		खेतिहर मजदूर		पारिवारिक उद्योग		अन्य काम करने वाले		सीमांतक कार्यकर्त्ता		काम न करने वाले		तहसील/ ग्राम/नगर/वार्ड का नाम
(1—IX)		I		II		V(a)		III, IV, V(b), VI, VII, VIII & IX				X		
Total Main Workers		Cultivators		Agricultural Labourers		Household Industry		Other Workers		Marginal Workers		Non-Workers		Name of Tahsil/Village/ Town/Ward
पु. M.	स्त्री F.	पु. M.	स्त्री F.	पु. M.	स्त्री F.	पु. M.	स्त्री F.	पु. M.	स्त्री F.	पु. M.	स्त्री F.	पु. M.	स्त्री F.	
15	16	17	18	19	20	21	22	23	24	25	26	27	28	2
277	240	186	168	58	61	5	7	28	4	6	33	275	323	Senduras
59	49	35	38	12	10	2	..	10	1	..	..	65	76	Bhinodi
63	36	57	28	4	8	..	..	2	..	..	..	51	89	Shitalpur
461	371	377	315	72	54	1	1	11	1	4	55	321	414	Jhumka
177	125	101	48	58	76	..	..	18	1	..	..	178	222	Muchhmalda
141	136	109	115	27	21	..	..	5	..	..	1	134	144	Pipardula
754	509	425	342	116	120	11	12	202	35	1	3	790	1,020	Sarsinwa
153	166	111	129	39	37	..	..	3	..	..	..	116	107	Kotawa
102	118	96	107	5	11	..	..	1	..	..	2	76	59	Gadapali
70	78	65	74	4	4	..	..	1	..	..	10	67	67	Pikaripali
59	64	54	60	2	4	..	..	3	..	..	..	68	63	Tendubhatha
112	62	54	20	52	42	3	..	3	..	..	46	87	95	Tilaipali
212	208	173	175	25	31	1	1	13	1	2	27	238	201	Mudpar
400	322	297	250	69	64	5	3	29	5	11	33	366	475	Bilaspur
183	165	132	141	32	19	2	2	17	3	4	6	122	155	Tata
62	55	35	31	25	24	..	..	2	..	..	..	55	56	Jogidipa
210	207	164	166	32	40	1	..	13	1	..	2	190	199	Bamhanpuri
140	126	115	101	21	20	..	1	4	4	..	3	101	107	Jogesara
254	248	243	243	7	5	..	..	4	..	..	..	136	193	Chorbhatti
76	79	69	75	5	4	..	..	2	..	..	..	51	45	Ghoghara
86	83	74	79	10	4	..	..	2	..	..	..	42	50	Ghoghari
142	127	126	112	11	13	..	..	5	2	1	5	107	129	Dhaurabhatha
78	65	42	27	35	38	..	..	1	..	..	3	45	34	Sajapali
312	138	279	68	17	62	7	4	9	4	..	34	182	340	Gangori
16	9	..	..	16	9	..	..	..	..	..	..	4	5	Chhirchuwa
499	223	409	160	68	56	9	3	13	4	3	1	445	724	Raikona
44	37	42	31	2	6	..	..	..	..	..	..	27	56	Boirdih
24	20	21	17	3	3	..	..	..	..	..	..	14	21	Jamnardih
173	165	121	38	50	127	..	..	2	..	..	3	141	149	Tendudarha
53	39	42	32	7	5	2	1	2	1	..	..	46	56	Gadapali
37	26	33	25	1	..	3	1	..	..	..	..	39	49	Dhanora
218	152	197	141	14	9	..	..	7	2	..	59	166	207	Durug
115	89	97	80	11	9	3	..	4	..	..	..	80	117	Piparbhauna
202	189	170	178	29	10	2	..	1	1	..	..	129	129	Begpali
85	51	54	32	19	9	6	5	6	5	8	37	56	71	Beladula
48	30	46	27	2	3	..	..	..	..	3	22	31	29	Kachonda
11	9	11	9	..	..	..	..	..	..	1	..	5	12	Shankarnagar
87	73	87	72	..	1	..	..	..	..	..	29	45	45	Lankahuda
270	217	194	133	54	81	5	2	17	1	2	60	196	172	Sohagpur
55	47	49	43	1	1	2	2	3	1	..	6	33	54	Durumgarh

स्थानांक कोड नम्बर / Location Code No.	तहसील/ग्राम/नगर/वार्ड का नाम / Name of Tahsil/Village Town/Ward	गांव का क्षेत्रफल हेक्टर में नगर/वार्ड का वर्ग कि.मी. में Area of village in hectares & of Town/Ward in Km²	आबाद आवासीय मकानों की संख्या / No. of occupied residential houses	परिवारों की संख्या / Number of households	कुल जनसंख्या (बेघर और संस्थाओं में रहने वाले व्यक्तियों सहित) Total Population (including institutional and houseless Population) व्यक्ति P.	पु. M.	स्त्री F.	अनुसूचित जाति Scheduled Castes पु. M.	स्त्री F.	अनुसूचित जनजाति Scheduled Tribes पु. M.	स्त्री F.	साक्षर Literate पु. M.	स्त्री F.
1	2	3	4	5	6	7	8	9	10	11	12	13	14
881	पचपेड़ी	108.00	50	50	267	135	132	23	18	..	..	28	8
882	मोहतरा	373.00	153	174	866	427	439	41	32	2	2	162	24
983	ढनढनी	130.00	60	69	339	156	183	14	24	..	..	65	4
884	धोबनी	355.00	233	234	1,233	611	622	47	56	4	2	298	45
885	किसड़ा	677.00	124	132	628	306	322	7	4	91	103	111	11
886	नरेश नगर	182.00	36	36	183	88	95	6	2	72	85	9	..
887	मन पसार	385.00	193	221	1,122	554	568	168	178	..	..	188	30
888	सकरपाली	186.00	49	49	300	153	147	22	18	..	..	93	30
889	अमलीडीह	148.00	78	78	372	172	200	20	19	..	..	70	16
890	अमोदी	215.00	122	122	749	365	384	26	37	..	..	80	13
891	पीपरडीह	120.00	107	108	568	273	295	6	9	29	36	82	5
892	गाताडीह	634.00	225	268	1,421	683	738	35	35	14	14	307	73
893	हरदी	238.00	119	119	568	283	285	15	12	4	3	76	21
894	धरजरा	283.00	118	119	607	297	310	13	21	..	..	61	7
895	कैलाशगढ़	121.00	57	59	364	182	182	13	16	56	48	31	3
896	जोराडबरी	42.00	50	50	335	167	168	4	2	105	107	48	3
897	दौंद(व.ग्रा.)	108.00	68	68	332	166	166	10	13	107	104	23	..
898	दलदली	50.00	16	19	118	60	58	3	2	12	10	25	2
899	मुरूमडीह	49.00	20	22	120	61	59	..	..	35	38	11	..
900	कौहा बहारा	NA	24	24	172	83	89	..	..	41	45	11	3
901	ताताझर	41.00	13	13	61	30	31	..	..	13	16	6	1
902	पाँड़ादाह	70.00	40	42	252	131	121	45	37	63	63	23	..
903	मुड़पार	50.00	40	40	326	152	174	1	3	125	133	51	2
904	अल्दा(व.ग्रा.)	85.00	14	14	71	37	34	5	5	28	24	7	..
905	घिरघोल(व.ग्रा.)	62.00	34	34	172	89	83	13	15	55	52	26	5
906	भोथाई	62.00	8	8	33	20	13	..	..	6	3	4	1
907	सुरवाय	140.00	29	29	169	76	93	6	7	68	84	7	1
908	सँहाभाठा उर्फ सलिहाभाठा	62.00	22	38	187	96	91	41	46	18	16	16	3
909	कडुवाझार(व.ग्रा.)	70.00	20	20	158	82	76	..	..	72	68	5	..
910	डाडाझार	52.00	24	24	115	62	53	6	9	24	20	9	..
911	तुरतुरिया	NA	1	1	2	2	..	..	..	..	..	..	..
912	बफरा	60.00	32	32	200	99	101	15	14	72	77	16	4
913	भिभौरी	102.00	51	51	338	157	181	12	16	118	129	29	3
914	गुड़ागढ़	86.00	43	44	259	133	126	21	20	87	89	40	10
915	कोठारी(व.ग्रा.)	62.00	46	46	341	171	170	33	25	101	108	22	4
916	झालपानी	52.00	18	18	87	47	40	2	3	11	7	1	..
917	भरका(व.ग्रा.)	265.00	32	32	220	109	111	3	8	64	65	28	..
918	नवागांव(व.ग्रा.)	81.00	77	77	484	232	252	9	13	162	167	44	7
919	पोंड़ी(व.ग्रा.)	70.00	11	11	52	28	24	..	..	27	24	4	—
920	कुकरी कोना(व.ग्रा.)	41.00	11	11	43	25	18	..	..	19	11	3	..

PRIMARY CENSUS ABSTRACT

Baloda Bazar Tahsil

कुल मुख्य काम करने वाले		मुख्य काम करने वाले Main Workers								सीमांतक कार्यकर्त्ता		काम न करने वाले		तहसील/ग्राम/नगर/वार्ड का नाम
(I—IX)		I		II		V(a)		III, IV, V(b), VI, VII, VIII & IX				X		
Total Main Workers		Cultivators		Agricultural Labourers		Household Industry		Other Workers		Marginal Workers		Non-Workers		Name of Tahsil/Village Town/Ward
पु. M.	स्त्री F.	पु. M.	स्त्री F.	पु. M.	स्त्री F.	पु. M.	स्त्री F.	पु. M.	स्त्री F.	पु. M.	स्त्री F.	पु. M.	स्त्री F.	
15	16	17	18	19	20	21	22	23	24	25	26	27	28	2
73	60	69	60	..	..	..	..	4	..	..	16	62	56	Pachpedi
263	274	213	236	33	37	12	1	5	..	..	..	164	165	Mohtara
89	42	72	25	17	17	..	..	..	..	2	39	65	102	Dhandhani
336	189	240	110	78	79	..	..	18	..	4	27	271	406	Dhobani
191	147	143	56	42	87	2	3	4	1	..	17	115	158	Kisda
53	28	39	19	14	9	..	..	..	..	..	..	35	67	Nareshnagar
320	342	287	322	25	18	3	2	5	..	..	..	234	226	Manpasar
79	55	51	36	20	18	..	..	8	1	..	2	74	90	Sakrapali
97	90	68	64	24	22	1	3	4	1	..	4	75	106	Amlidih
208	183	107	99	79	72	9	12	13	..	..	..	157	201	Amodi
171	219	116	143	43	73	2	3	5	..	..	..	102	76	Pipardih
405	353	104	27	273	323	3	1	25	2	4	108	274	277	Gaiadih
161	118	78	51	76	65	2	2	5	..	..	..	122	167	Hardi
202	205	153	170	37	31	1	2	11	2	..	..	95	105	Dharjara
112	59	101	44	10	15	..	..	1	..	..	33	70	90	Kailashgarh
88	82	63	53	17	28	.	..	8	1	..	..	79	86	Joradabri
103	79	60	37	42	42	..	..	1	..	..	11	63	76	Dond(F.V.)
47	46	44	45	1	1	2	..	..	..	1	..	12	12	Daldali
43	37	43	37	..	..	..	..	..	..	..	..	18	22	Murumdih
59	57	52	50	6	6	..	..	1	1	..	..	24	32	Kauhabahara
22	9	18	8	..	..	..	..	4	1	..	..	8	22	Tatajhar
84	53	60	33	20	18	2	2	2	..	..	7	47	61	Pandadah
94	86	81	70	9	14	1	1	3	1	1	3	57	85	Mudpar
23	19	21	18	1	1	..	..	1	..	..	..	14	15	Alda(F.V.)
50	45	46	43	4	2	..	..	..	..	..	1	39	37	Ghirghol(F.V.)
12	7	11	6	1	1	..	..	..	..	..	..	8	6	Bhothai
53	52	37	37	13	12	..	..	3	3	..	..	23	41	Surwai
64	50	40	22	5	13	1	..	17	15	..	..	32	41	Saihabhata alias Salihabhatha
44	44	24	20	15	22	2	2	2	..	..	..	38	32	Kaduwajhar(F.V.)
34	26	18	14	9	10	5	2	2	..	..	5	28	22	Dadajhar
..	..	..	..	..	..	..	..	..	..	..	..	2	..	Turturiya
65	68	56	57	9	11	..	..	..	..	..	..	34	33	Baphara
109	79	78	44	24	34	1	..	6	1	..	..	48	102	Bhibhauri
85	58	60	46	13	12	4	..	8	..	..	..	48	68	Gudagarh
107	37	84	19	15	9	..	..	8	9	..	..	64	133	Kothari(F.V.)
32	24	19	10	7	6	6	1	..	7	..	4	15	12	Jhalpani
63	59	59	55	3	4	..	..	1	..	..	8	46	44	Bharka(F.V.)
140	66	110	12	14	48	..	..	16	6	2	14	90	172	Nawagaon(F.V.)
17	10	15	8	1	2	..	..	1	..	1	5	10	9	Pondi(F.V.)
12	11	10	10	2	1	..	..	..	..	..	..	13	7	Kukri Kona(F.V.)

स्थानीय कोड नम्बर / Location Code No.	तहसील/ग्राम/नगर/वार्ड का नाम / Name of Tahsil/Village Town/Ward	गांव का क्षेत्रफल हेक्टर में नगर/वार्ड का वर्ग कि.मी. में Area of village in hectares & of Town/Ward in Km²	आबाद आवासीय मकानों की संख्या No. of occupied residential houses	परिवारों की संख्या Number of house holds	कुल जनसंख्या (बेघर और संस्थाओं में रहने वाले व्यक्तियों सहित) Total Population (including institutional and houseless Population) व्यक्ति P.	पु. M.	स्त्री F.	अनुसूचित जाति Scheduled Castes पु. M.	स्त्री F.	अनुसूचित जनजाति Scheduled Tribes पु. M.	स्त्री F.	साक्षर Literate पु. M.	स्त्री F.
1	2	3	4	5	6	7	8	9	10	11	12	13	14
921	पचपेड़ी (व.ग्रा.)	240.00	14	14	82	44	38	5	1	39	37	..	..
922	तालदादर(व.ग्रा)	41.00	54	54	268	142	126	7	5	100	95	18	6
923	तेन्दुचुवा (व.ग्रा.)	56.00	38	40	217	110	107	14	19	92	82	17	..
924	धमनपुरा (व.ग्रा.)	81.00	70	70	364	178	186	2	1	136	152	18	5
925	नवाडीह (व ग्रा.)	45.00	25	25	142	72	70	8	5	55	56	19	..
926	देवपुर (व.ग्रा.)	61.00	37	40	223	111	112	12	12	60	64	50	21
927	मेड़कुला (व ग्रा)	76.00	51	51	310	153	157	7	10	115	111	34	13
928	गिधपुरी (व.ग्रा)	60.00	41	41	286	151	135	..	..	130	121	5	..
929	चरौदा (व.ग्रा)	97.00	95	99	584	285	299	14	18	163	173	115	23
930	आमगांव (व.ग्रा)	78.00	79	79	416	190	226	3	5	147	177	93	21
931	अकलतरा (व.ग्रा.)	95.00	23	31	183	93	90	3	2	36	36	38	9
932	लोरीदीह (व ग्रा)	90.00	55	55	407	202	205	12	19	85	75	72	30
933	बार (व.ग्रा.)	77.00	110	110	579	274	305	27	20	103	123	134	51
934	नवापारा (व.ग्रा.)	92.00	71	71	334	165	169	15	13	73	83	72	21
935	हरदी (व.ग्रा.)	97.00	57	57	293	141	152	15	15	91	107	39	1
936	गवौद (व.ग्रा.)	145.00	57	57	440	220	220	7	6	153	162	73	16
937	बड़गांव (व.ग्रा.)	55.00	84	85	504	248	256	17	11	197	206	24	3
938	लाटादादर (व.ग्रा.)	48.00	25	28	126	66	60	4	4	35	32	21	..
939	मोहदा (व.ग्रा.)	80.00	46	46	278	131	147	4	3	94	104	38	11
940	रवान (व.ग्रा.)	41.00	44	44	207	112	95	5	6	41	42	53	15
941	ढेवा (व.ग्रा.)	41.00	35	35	258	119	139	6	6	89	102	23	2
942	ढेबी (व.ग्रा.)	92.00	45	50	375	189	186	7	15	133	124	40	5
943	रामपुर (व.ग्रा.)	180.00	42	44	233	114	119	18	21	74	80	9	..
944	देवगांव (व.ग्रा.)	320.00	30	53	311	160	151	1	2	86	78	42	..
945	गाजरडीह(व.ग्रा.)	53.00	36	36	200	99	101	8	6	69	73	9	1
746	सराईपाली (व.ग्रा.)	74.00	37	37	232	117	115	12	12	92	94	4	..
947	सिरमाल (व.ग्रा.)	25.00	24	24	126	64	62	3	3	54	54	8	..
948	गिदोला (व.ग्रा.)	40.00	33	33	141	68	73	1	1	50	60	15	..
949	खोसडा (व.ग्रा.)	72.00	32	32	156	78	78	2	4	67	70	6	..
950	महकोनी (व.ग्रा.)	62.00	28	28	138	73	65	12	10	48	44	25	1
951	दलदली (व.ग्रा.)	65.00	28	43	236	116	120	..	..	56	61	51	14
952	महराजी (व.ग्रा.)	62.00	92	94	488	242	246	23	33	86	92	75	12
953	अर्जुनी (व.ग्रा.)	61.00	123	125	618	304	314	28	24	170	171	87	12
954	उपरानी (व.ग्रा.)	72.00	11	11	61	28	33	..	..	..	..	8	..
955	कौरीडीह	32.00	21	21	119	59	60	14	10	31	38	2	..
956	छताल डबरी	48.00	30	30	149	83	66	5	2	61	55	12	1
957	बिसनपुर कलाँ	NA	29	29	149	72	77	3	2	44	60	24	3
958	मंडलपुर	65.00	15	15	112	57	55	3	3	..	..	..	..

PRIMARY CENSUS ABSTRACT

Baloda Bazar Tahsil

मुख्य काम करने वाले Main Workers														
कुल मुख्य काम करने वाले		काश्तकार		खेतिहर मजदूर		पारिवारिक उद्योग		अन्य काम करने वाले		सीमांतक कार्यकर्त्ता		काम न करने वाले		तहसील/ गाम/नगर/वार्ड का नाम
(I—IX)		I		II		V(a)		(III, IV, V(b), VI, VII, VIII & IX				X		
Total Main Workers		Cultivators		Agricultural Labourers		Household Industry		Other Workers		Marginal Workers		Non-Workers		Name of Tahsil/Village/ Town/Ward
पु. M.	स्त्री F.	पु. M.	स्त्री F.	पु. M.	स्त्री F.	पु. M.	स्त्री F.	पु. M.	स्त्री F.	पु. M.	स्त्री F.	पु. M	स्त्री F.	
15	16	17	18	19	20	21	22	23	24	25	26	27	28	2
17	13	16	13	..	..	..	..	1	..	..	..	27	25	Pachpedi(F.V.)
82	32	61	26	5	5	..	..	16	1	4	7	56	87	Taldadar(F.V.)
70	37	69	33	..	..	..	..	1	4	..	1	40	69	Tenduchuwa(F.V.)
126	108	101	79	20	23	..	..	5	6	..	..	52	78	Dhamanpura(F.V.)
47	25	31	5	14	20	..	..	2	..	..	3	25	42	Nawadih(F.V.)
65	36	37	21	8	6	1	..	19	9	..	3	46	73	Deopur(F.V.)
97	93	55	55	35	37	..	..	7	1	..	..	56	64	Medkula(F.V.)
84	76	62	58	14	18	..	..	8	..	..	..	67	59	Gidhpuri(F.V.)
154	116	79	..	66	116	1	..	8	..	.	24	131	159	Charauda(F.V.)
108	127	75	91	30	36	..	..	3	..	...	..	82	99	Amgaon(F.V.)
52	36	40	26	10	10	1	..	1	..	..	12	41	42	Akaltara(F.V.)
93	34	56	11	35	23	..	..	2	..	1	..	108	171	Loridih(F.V.)
178	155	90	82	44	72	1	..	43	1	..	..	96	150	Bar(F.V.)
100	83	42	51	42	32	..	..	16	..	..	..	65	86	Nawapara(F.V.)
95	75	68	48	26	27	..	..	1	..	..	..	46	77	Hardi(F.V.)
121	85	85	56	34	29	..	..	2	..	..	..	99	135	Gabaud(F.V.)
149	29	113	20	30	9	1	..	5	..	3	80	96	147	Badgaon(F.V.)
49	41	38	30	9	11	..	..	2	..	..	..	17	19	Latadadar(F.V.)
68	66	48	47	10	17	2	2	8	..	4	15	59	66	Mohda(F.V.)
65	44	41	34	6	10	..	..	18	..	1	..	46	51	Rawan(F.V.)
51	58	59	57	2	1	..	..	..	..	5	6	53	75	Dheba(F.V.)
107	101	104	101	3	..	..	..	..	..	3	..	79	85	Dhebi(F.V.)
82	62	47	21	30	40	2	1	3	..	..	..	32	57	Rampur(F.V.)
107	48	52	9	49	39	..	..	6	..	4	53	49	50	Deogaon(F.V.)
54	50	2	2	49	48	1	..	2	..	4	..	41	51	Gajardih(F.V.)
73	36	3	3	69	33	..	..	1	..	..	..	44	79	Saraipali(F.V.)
36	31	27	25	4	6	..	..	5	..	..	..	28	31	Sirmal(F.V.)
42	37	28	26	10	11	..	..	4	..	..	..	26	36	Gindola(F.V.)
53	47	30	31	23	16	..	..	..	..	..	..	25	31	Khosda(F.V.)
39	31	30	26	8	5	..	..	1	..	..	..	34	34	Mahkoni(F.V.)
67	75	49	59	10	11	4	4	4	1	..	..	49	45	Daldali(FV.)
143	140	88	90	16	18	2	2	37	30	1	4	98	102	Maharaji(F.V.)
187	157	11	13	98	103	5	6	73	35	..	..	117	157	Arjuni(F.V.)
20	16	11	5	8	11	..	..	1	..	..	1	8	16	Uprani(F.V.)
32	7	20	3	2	..	..	..	10	4	..	..	27	53	Korradih(F.V.)
65	49	54	41	7	8	..	..	4	..	..	1	18	16	Chhatal Dabri
43	47	41	47	..	..	..	..	2	..	..	..	29	30	Bisanpur(F.V.)
38	39	38	39	..	..	..	..	..	..	..	..	19	16	Mandalpur

स्थानीय कोड नम्बर / Location Code No.	तहसील/ग्राम/नगर/वार्ड का नाम / Name of Tahsil/Village Town/Ward	गांव का क्षेत्रफल हेक्टर में नगर/वार्ड का वर्ग कि.मी में / Area of village in hectares & of Town/Ward in Km²	आबाद आवासीय मकानों की संख्या / No. of occupied residential houses	परिवारों की संख्या / Number of households	कुल जनसंख्या (बेघर और संस्थाओं में रहने वाले व्यक्तियों सहित) Total Population (including institutional and houseless Population) व्यक्ति P.	पु. M.	स्त्री F.	अनुसूचित जाति Scheduled Castes पु. M.	स्त्री F.	अनुसूचित जनजाति Scheduled Tribes पु. M.	स्त्री F.	साक्षर Literate पु. M.	स्त्री F.
1	2	3	4	5	6	7	8	9	10	11	12	13	14
	भाटापारा नगरपालिका												
44/I/–	भाटापारा (न.पा.)	7.60	5,149		30,825	15,272		1,946		682		25,524	
				5,577		15,553		1,898		718		9,904	
44/I/1	हथनीपारा वार्ड		320	325	1,838	910	928	5	7	79	70	564	209
44/I/2	गांधीमंदिर वार्ड		466	475	2,433	1,208	1,225	74	67	31	33	712	444
44/I/3	महावीर वार्ड		343	376	1,985	996	989	1	4	15	14	648	272
44/I/4	शक्ति वार्ड		323	339	1,714	867	847	334	336	28	26	475	197
44/I/5	नयापारा वार्ड		362	364	1,841	958	883	1	..	129	131	710	391
44/I/6	शंकर वार्ड		269	275	1,745	910	835	9	16	3	2	742	561
44/I/7	सद वार्ड		229	233	1,751	868	883	8	10	..	..	636	470
44/I/8	नेहरू वार्ड		226	234	1,613	813	800	..	..	..	..	600	414
44/I/9	नयागंज वार्ड		407	452	2,307	1,172	1,135	84	85	93	81	671	282
44/I/10	महासती वार्ड		306	346	2,049	1,016	1,033	269	281	35	45	605	359
44/I/11	गुरूनानक वार्ड		368	376	2,159	1,080	1,079	538	571	1	1	547	304
44/I/12	औरेठी पारा वार्ड		356	377	1,841	927	914	64	69	19	19	459	201
44/I/13	रामसागर पारा वार्ड		351	371	1,975	1,020	955	239	215	164	137	615	238
44/I/14	बजरंग वार्ड		327	365	1,978	988	990	45	53	24	25	703	441
44/I/15	स्टेशन वार्ड		257	335	1,725	888	837	61	50	47	30	623	373
44/I/16	मातादेवालय वार्ड		239	334	1,871	932	939	166	182	50	68	594	368

PRIMARY CENSUS ABSTRACT

मुख्य काम करने वाले Main Workers														
कुल मुख्य काम करने वाले		काश्तकार		खेतिहर मजदूर		पारिवारिक उद्योग		अन्य काम करने वाले		सीमांतक कार्यकर्त्ता		काम न करने वाले		तहसील/ ग्राम/नगर/वार्ड का नाम
(I—IX)		I		II		V(a)		III, IV, V(b), VI, VII, VIII & IX				X		
Total Main Workers		Cultivators		Agricultural Labourers		Household Industry		Other Workers		Marginal Workers		Non-Workers		Name of Tahsil/Village/ Town/Ward
पु. M.	स्त्री F.	पु. M.	स्त्री F.	पु. M.	स्त्री F.	पु. M.	स्त्री F.	पु. M.	स्त्री F.	पु. M.	स्त्री F.	पु. M.	स्त्री F.	
15	16	17	18	19	20	21	22	23	24	25	26	27	28	2
Bhatapara Municipality														
7,082		671		457		288		5,666		98		8,33		Bhatapara (M)
	2,093		264		606		121		1,102		179		13,000	
430	228	119	87	75	108	15	7	221	26	..	2	480	698	Hathnipara Ward
571	219	54	11	65	87	17	10	435	111	21	34	616	972	Gandhimandir Ward
452	177	94	51	72	85	18	5	268	36	2	8	542	804	Mahavir Ward
393	179	36	4	5	11	..	2	352	162	..	..	474	668	Shakti Ward
417	86	32	4	58	42	3	3	324	37	1	..	540	797	Nayapara Ward
399	42	15	..	4	6	12	..	368	36	..	..	511	793	Shankar Ward
353	41	39	4	1	..	6	..	307	37	..	3	515	839	Sad Ward
349	108	23	4	23	59	50	12	253	33	4	4	460	688	Nehru Ward
552	204	32	6	23	35	36	26	461	137	15	27	605	904	Nayaganj Ward
453	75	27	..	47	45	18	4	361	26	..	1	563	957	Mahasati Ward
530	106	32	16	4	12	31	..	463	78	14	26	536	947	Gurunanak Ward
421	127	26	10	3	8	35	18	357	91	24	40	482	747	Aourethi Para Ward
525	237	77	52	52	71	20	20	376	94	1	2	494	716	Ramsagar Para Ward
434	103	25	6	8	15	19	5	382	77	7	1	547	886	Bajrang Ward
354	54	20	5	9	14	2	3	323	32	3	16	531	767	Statio Ward
449	107	20	4	8	8	6	6	415	89	6	15	477	817	Mata Devalaya Ward

स्थानीय कोड नम्बर Location Code No.	तहसील/ग्राम/नगर/वार्ड का नाम Name of Tahsil/Village Town/Ward	गांव का क्षेत्रफल हेक्टर में नगर/वार्ड का वर्ग कि.मी. में Area of village in hectares & of Town/Ward in Km²	आबाद आवासीय मकानों की संख्या No. of occupied residential houses	परिवारों की संख्या Number of house holds	कुल जनसंख्या (बेघर और संस्थाओं में रहने वाले व्यक्तियों सहित) Total Population (including institutional and houseless Population) व्यक्ति P.	पु. M.	स्त्री F.	अनुसूचित जाति Scheduled Castes पु. M.	स्त्री F.	अनुसूचित जनजाति Scheduled Tribes पु. M.	स्त्री F.	साक्षर Literate पु. M.	स्त्री F.
1	2	3	4	5	6	7	8	9	10	11	12	13	14
	बलोदा बाजार नगरपालिका												
44/II	बलोदा बाजार(न.पा.)	7.56	1,940	2,318	12,701	6,491	6,210	828	829	246	242	4,018	2,104
44/II/1	स्वामी विवेकानंद वार्ड		312	370	1,718	905	813	74	48	65	57	722	366
44/II/2	सरदार पटेल वार्ड		248	265	1,300	710	590	30	24	41	32	431	223
44/II/3	गुरुनानकदेव वार्ड		159	179	1,139	577	562	5	5	6	6	423	288
44/II/4	घासीदास वार्ड		178	225	1,094	534	560	371	410	22	18	276	70
44/II/5	लालबहादुर शास्त्री वार्ड		143	218	1,306	648	658	8	7	49	59	324	111
44/II/6	चन्द्रशेखर आजाद वार्ड		157	235	1,312	680	632	124	101	5	11	335	102
44/II/7	महात्मागांधी वार्ड		276	28६	1,346	657	689	189	214	43	41	292	142
44/II/8	सुभाषचन्द्र बोस वार्ड		123	133	1,145	605	540	6	4	..	..	426	315
44/II/9	पंडित जवाहरलाल नेहरू वार्ड		140	149	966	481	485	5	4	..	..	352	267
4/II/10	लोकमान्य तिलक वार्ड		204	261	1,375	694	681	16	12	15	18	437	220

PRIMARY CENSUS ABSTRACT

मुख्य काम करने वाले Main Workers														
कुल मुख्य काम करने वाले		काश्तकार		खेतिहर मजदूर		पारिवारिक उद्योग		अन्य काम करने वाले		सीमांतक कार्यकर्ता		काम न करने वाले		तहसील/ ग्राम/नगर/वार्ड का नाम
(I—IX)		I		II		V(a)		III, IV, V(b), VI VII, VIII & IX				X		
Total Main Workers		Cultivators		Agricultural Labourers		Household Industry		Other Workers		Marginal Workers		Non-Workers		Name of Tahsil/Village/ Town/Ward
पु. M.	स्त्री F.	पु. M.	स्त्री F.	पु. M.	स्त्री F.	पु. M.	स्त्री F.	पु. M.	स्त्री F.	पु M.	स्त्री F.	पु. M.	स्त्री F.	
15	16	17	18	19	20	21	22	23	24	25	26	27	28	2
Baloda Bazar Municipality														
2,929	977	453	279	418	434	115	33	1,943	231	36	44	3.526	5,189	**Baloda Bazar (M)**
364	69	10	1	23	24	29	22	302	22	8	11	533	733	Swami Vivekanand Ward
322	113	33	19	84	73	15	..	190	21	12	1	376	476	Sardar Patel Ward
238	35	26	2	17	21	5	1	190	11	1	1	338	526	Gurunanak Deo Ward
258	109	83	26	56	68	..	..	119	15	..	..	276	451	Ghasidas Ward
302	207	85	109	75	80	5	3	137	15	..	6	346	445	Lal Bahadur Shashtri Ward
322	194	113	108	56	76	..	..	153	10	..	1	358	437	Chandra Shekhar Azad Ward
319	113	20	5	45	40	31	4	223	64	..	..	338	576	Mahatma Gandhi Ward
263	20	34	6	3	3	8	3	218	8	4	..	338	520	Subhash Chandra Bose Ward
207	40	32	1	29	19	12	..	134	20	..	1	274	444	Pandit Jawaharlal Nehru Ward
334	77	17	2	30	30	10	..	277	45	11	23	349	581	Lokmanya Tilak Ward

स्थानीय कोड नम्बर Location Code No.	तहसील/ग्राम/नगर/वार्ड का नाम Name of Tahsil/Village Town/Ward	गांव का क्षेत्रफल हेक्टर में नगर/वार्ड का वर्ग कि.मी. में Area of village in hectares & of Town/Ward in Km²	आवास आवासीय मकानों की संख्या No. of occupied residential houses	परिवारों की संख्या Number of household	कुल जनसंख्या (बेघर और संस्थाओं में रहने वाले व्यक्तियों सहित) Total Population (including institutional and houseless Population) व्यक्ति P.	पु. M.	स्त्री F.	अनुसूचित जाति Scheduled Castes पु. M.	स्त्री F.	अनुसूचित जनजाति Scheduled Tribes पु. M.	स्त्री F.	साक्षर Literate पु. M.	स्त्री F.
1	2	3	4	5	6	7	8	9	10	11	12	13	14
44/2	रायपुर तहसील (ग्रामीण)	2,786.3 (व.कि.मी.)	93,967	99,378	542,266	269,945 272,321		50,836 51,843		10,204 10,424		119,093 40,612	
1	बेमता	782.76	174	179	996	477	519	2	1	..	..	190	33
2	भुमिया	640.36	163	181	943	446	497	66	74	10	11	205	74
3	लखना	630.61	118	118	698	336	362	3	2	..	..	168	27
4	सुंगेरा	752.16	164	164	947	465	482	12	20	2	5	168	28
5	बलौदी खुर्द	136.60	17	17	120	58	62	..	..	..	..	16	..
6	खैर खुट	681.31	149	150	800	397	403	27	26	1	..	169	50
7	सगुनी	784.23	140	140	814	402	412	14	19	1	3	210	58
8	तरपोंगी	763.16	251	253	1,294	626	668	4	9	72	75	334	171
9	मोहदा	979.58	292	296	1,495	736	759	14	13	16	17	283	138
10	सांकरा	1,047.55	206	206	1,158	565	593	50	59	22	20	270	105
11	गुजरा	407.40	96	96	560	282	278	7	9	16	15	137	64
12	सरढ	620.58	192	192	1,220	584	636	7	9	13	18	267	66
13	सरोरा	2,210.01	440	453	2,506	1,256	1,250	181	189	62	66	583	163
14	ओटगन	520.41	106	107	638	321	317	6	9	58	60	130	54
15	सिनोधा	528.07	200	200	1,075	543	532	46	45	18	11	307	106
16	बिलाड़ी	1,306.46	292	292	1,466	731	735	208	213	48	63	343	55
17	तुलसी	881.88	333	333	1,593	791	802	100	100	20	18	433	159
18	परसदा	645.82	140	140	856	426	430	80	77	..	..	175	55
19	भुरसुदा	470.45	136	136	743	373	370	47	53	..	..	161	61
20	जोता	442.96	105	110	661	330	331	103	106	..	..	150	50
21	सिलपट्टी	530.16	109	111	581	281	300	50	54	17	17	113	43
22	टंडवा	1,406.57	585	586	2,894	1,463	1,431	441	463	90	80	771	202
23	हतबन्द	224.62	72	72	413	210	203	50	48	..	..	80	39
24	निनवा	570.75	217	217	1,192	611	581	62	55	13	16	348	156
25	किरना	803.00	338	342	1,833	935	898	81	74	41	44	487	197
26	जलसो	587.66	111	111	503	263	240	11	9	2	1	126	36
27	कुन्दरू	545.61	639	639	2,592	1,396	1,196	96	90	53	56	923	547
28	कोनारी	322.11	86	86	500	249	251	..	..	..	..	128	59
29	नकटी खपरी	304.18	63	73	423	199	224	59	63	..	..	44	12
30	खम्हरिया	401.08	128	128	699	336	363	33	43	..	2	202	95
31	सिरवे	434.75	85	85	458	236	222	48	42	7	8	112	29
32	रजिया	429.87	114	114	523	252	271	85	80	5	2	95	46
33	बहेसर	657.44	205	205	934	457	477	138	154	8	7	207	59
34	बरतोरी	346.77	109	113	638	328	310	81	74	..	..	139	33
35	छतौद	1,095.15	285	285	1,507	745	762	64	77	11	12	309	133
36	तारासिव	579.10	211	211	1,219	595	624	1	1	..	..	270	146
37	घुलघुल	506.74	96	98	527	246	281	10	16	..	..	130	34
38	छपोरा	637.50	115	119	648	305	343	77	85	..	..	140	56
39	देवरी	443.43	133	138	821	412	409	19	19	..	..	226	101
40	खुडमुड़ी	429.89	106	106	550	268	282	50	52	..	..	149	56

PRIMARY CENSUS ABSTRACT

Raipur Tahsil

कुल मुख्य काम करने वाले		मुख्य काम करने वाले Main Workers												तहसील/ग्राम/नगर/वार्ड का नाम
(I—IX)		कास्तकार I		खेतिहर मजदूर II		पारिवारिक उद्योग V(a)		अन्य काम करने वाले III, IV, V(b), VI, VII, VIII & IX		सीमांतक कार्यकर्त्ता		काम न करने वाले X		
Total Main Workers		Cultivators		Agricultural Labourers		Household Industry		Other Workers		Marginal Workers		Non-Workers		Name of Tahsil/Village/ Town/Ward
पु. M.	स्त्री F.	पु. M.	स्त्री F.	पु. M.	स्त्री F.	पु. M.	स्त्री F.	पु. M.	स्त्री F.	पु. M.	स्त्री F.	पु. M.	स्त्री F.	
15	16	17	18	19	20	21	22	23	24	25	26	27	28	2
141,667		62,655		42,423		2,940		33,649		3,034		125,244		
	117,967		59,461		49,862		1,663		6,981		10,321		144,043	**Raipur Tahsil**
286	153	135	99	92	43	26	10	33	1	20	137	171	229	Bemta
253	169	118	97	64	56	22	12	49	4	20	89	173	239	Bhumiya
202	172	109	115	46	63	5	1	42	3	7	39	127	151	Lakhna
280	124	196	73	53	51	2	..	19	..	2	104	183	254	Sungera
35	34	21	20	7	12	..	..	7	2	..	..	23	28	Baloudi Khurd
222	188	79	76	89	110	4	1	50	1	..	..	175	215	Khair Khurd
229	237	136	148	66	86	3	1	24	2	11	26	162	149	Saguni
329	259	143	111	84	142	5	..	97	6	1	2	296	407	Tarpongi
401	362	163	162	146	167	..	..	92	33	5	16	330	381	Mohada
316	278	111	92	119	175	11	3	75	8	..	1	249	314	Sankara
166	141	58	61	66	66	1	..	41	14	2	4	114	133	Gujara
308	310	162	203	74	85	9	4	63	18	36	55	240	271	Sardhoo
704	672	399	428	211	213	8	4	86	27	15	12	537	566	Sarora
203	170	152	133	39	36	..	..	12	1	..		118	147	Otgan
269	193	84	55	69	103	1	..	115	35	25	25	249	314	Sinodha
387	244	120	52	111	150	12	10	144	32	2	39	342	452	Biladi
449	371	176	196	106	132	8	5	159	38	..	..	342	431	Tulsi
200	181	104	105	59	67	1	..	36	9	11	40	215	209	Parsada
227	209	124	131	62	75	..	1	41	2	1	..	145	161	Bhursuda
194	165	88	112	33	46	..	..	73	7	13	19	123	147	Jota
155	158	73	86	54	64	1	..	27	8	7	4	119	138	Silpatti
816	541	206	288	125	187	29	17	456	49	4	11	643	879	Tandawa
101	96	47	61	29	34	1	1	24	..	..	..	109	107	Hatband
298	296	115	161	96	132	5	..	82	3	15	26	298	259	Ninwa
505	426	174	188	164	195	33	8	134	35	6	37	424	435	Kirna
152	116	69	74	50	41	..	..	33	1	..	..	111	124	Jalso
747	190	64	64	35	62	5	2	643	62	32	24	627	982	Kundru
112	109	59	94	13	8	..	..	40	7	..	4	137	138	Konari
128	108	45	69	22	15	..	..	61	24	..	..	71	116	Nakati Khapari
172	179	67	94	56	74	7	2	42	9	19	15	145	169	Khamhariya
121	120	41	50	64	70	..	..	16	..	1	5	114	97	Sirwe
131	126	55	63	51	60	..	..	25	3	10	24	111	121	Rajiya
258	110	47	14	33	85	..	1	178	10	6	85	193	282	Bahesar
172	161	135	135	19	26	1	..	17	..	..	..	156	149	Bartori
324	336	128	178	134	149	6	..	56	9	115	70	306	356	Chhataud
288	266	145	190	58	64	5	3	80	9	41	20	266	338	Tarasiw
141	150	71	51	40	94	12	4	18	1	..	..	105	131	Ghulghul
165	184	83	114	59	62	1	..	22	8	3	9	137	150	Chhapora
199	182	82	103	41	32	2	4	74	43	6	7	207	220	Deori
143	162	77	101	39	58	1	1	26	2	2	4	123	115	Khudmudi

स्थानीय कोड नम्बर Location Code No.	तहसील/ग्राम/नगर/वार्ड का नाम Name of Tahsil/Village Town/Ward	गांव का क्षेत्रफल हेक्टर में नगर/वार्ड का वर्ग कि.मी. में Area of village in hectares & of Town/Ward in Km²	आबाद आवासीय मकानों की संख्या No. of occupied residential houses	परिवारों की संख्या Number of households	कुल जनसंख्या (बेघर और संस्थाओं में रहने वाले व्यक्तियों सहित) Total Population (including institutional and houseless Population) व्यक्ति P.	पु. M.	स्त्री F.	अनुसूचित जाति Scheduled Castes पु. M.	स्त्री F.	अनुसूचित जनजाति Scheduled Tribes पु. M.	स्त्री F.	साक्षर Literate पु. M.	स्त्री F.
1	2	3	4	5	6	7	8	9	10	11	12	13	14
41	कोटा	566.90	140	140	779	390	389	123	116	..	..	228	72
42	कोहका	383.81	98	98	479	240	239	33	31	8	8	98	19
43	खपरी कलां	630.70	224	224	1,197	569	628	34	24	21	19	284	70
44	मोहदी	232.92	40	40	254	140	114	28	21	6	6	59	6
45	खपरी खुर्द	237.14	73	73	401	181	220	..	..	21	26	78	30
46	मोहगांव	400.52	109	109	605	295	310	..	..	..	..	174	78
47	सतभावा	482.81	142	142	874	446	428	15	14	31	28	207	74
48	बोईरझिटी	332.95	102	102	484	220	264	90	89	24	31	115	41
49	चांपा	557.53	146	146	758	386	372	43	34	28	43	156	49
50	मानपुर	207.46	33	33	183	96	87	32	26	7	7	26	6
51	अल्दा	661.76	188	190	981	496	485	3	4	68	70	235	94
52	सरफोंगा	342.97	156	156	926	464	462	..	..	59	71	172	65
53	तुलसी	327.92	134	134	651	333	318	..	..	63	64	184	97
54	परसदा	194.19	48	48	282	127	155	8	13	27	30	57	19
55	नकटी	124.60	77	77	443	215	228	..	..	43	43	134	69
56	खपराडीह	102.33	..	..	..	वीरान	..	..	..	..	..	..	..
57	टौहड़ा	462.64	175	179	862	426	436	39	41	18	21	209	98
58	भिलौनी	400.81	122	122	645	316	329	105	99	..	..	126	29
59	टेकारी परसवानी	522.04	184	184	977	499	478	73	68	14	13	215	61
60	चंगोरी	167.00	30	30	158	82	76	81	76	..	..	24	6
61	छछानपहरी	222.25	50	53	228	105	123	49	48	..	..	45	18
62	भिर्भोरी	628.52	147	147	774	394	380	21	24	14	16	193	62
63	बहेराड़ीह	205.27	39	39	197	93	104	87	99	..	..	12	8
64	केवतरा	679.36	139	139	784	400	384	158	155	56	48	137	42
65	नकटी कुम्हारी	472.72	117	136	770	370	400	38	53	14	21	160	71
66	कठिया	1,170.73	223	230	1,167	572	595	109	116	24	32	255	67
67	गौरखेड़ा	537.16	73	88	496	254	242	24	23	8	8	98	18
68	पचदेवरी	171.29	52	53	277	150	127	46	48	..	..	51	3
69	परसवानी	176.42	29	33	206	114	92	5	8	..	.	42	8
70	भरवाडीह खुर्द	273.93	63	78	392	199	193	105	86	..	1	56	15
71	भरवाडीह कलां	490.14	70	76	398	198	200	24	25	41	46	64	10
72	पचरी	836.93	165	165	1,100	549	551	237	229	60	53	256	66
73	पथरा कुंडी	327.05	22	23	127	60	67	50	52	..	..	4	..
74	आलेसुर	612.14	144	163	845	412	433	82	95	4	4	145	44
75	छेड़िया	519.92	121	138	859	423	436	136	138	..	..	185	54
76	मोतिमपुर खुर्द	232.39	12	14	83	43	40	..	..	..	..	18	4
77	नहरडीह	407.01	84	86	447	219	228	24	21	4	5	104	45
78	बरडीह	315.09	42	45	263	136	127	86	86	..	..	49	9
79	सिर्री	414.04	102	127	631	308	323	60	52	9	12	122	43
80	खरोरा	1,515.85	625	735	4,041	2,019	2,022	158	151	73	73	1,190	641

PRIMARY CENSUS ABSTRACT

Raipur Tahsil

मुख्य काम करने वाले Main Workers														
कुल मुख्य काम करने वाले		कास्तकार		खेतिहर मजदूर		पारिवारिक उद्योग		अन्य काम करने वाले		सीमांतक कार्यकर्ता		काम न करने वाले		तहसील/ ग्राम/नगर/वार्ड का नाम
(I—IX)		I		II		V(a)		III, IV, V(b), VI, VII, VIII & IX				X		
Total Main Workers		Cultivators		Agricultural Labourers		Household Industry		Other Workers		Marginal Workers		Non-Workers		Name of Tahsil/Village/ Town/Ward
पु. M.	स्त्री F.	पु. M.	स्त्री F.	पु. M.	स्त्री F.	पु. M.	स्त्री F.	पु. M.	स्त्री F.	पु. M.	स्त्री F.	पु. M.	स्त्री F.	
15	16	17	18	19	20	21	22	23	24	25	26	27	28	2
205	158	86	96	36	44	21	6	62	12	9	41	176	190	Kota
131	106	43	28	35	53	..	..	53	25	4	29	105	104	Kohka
320	341	158	204	94	120	9	5	59	12	22	30	227	257	Khapri Kala
67	69	41	42	5	27	..	..	21	..	..	6	73	39	Mohadi
111	117	77	85	15	24	6	7	13	1	..	14	70	89	Khapri Khurd
150	141	76	77	42	58	1	..	31	6	19	21	126	148	Mohgaon
209	195	143	134	51	61	1	..	14	..	21	35	216	198	Satbhawa
118	125	50	48	52	75	1	1	15	1	12	26	90	113	Boirjhiti
205	180	104	130	59	47	11	2	31	1	23	28	158	164	Champa
53	44	28	26	14	17	1	..	10	71	9	6	34	37	Manpur
245	189	131	92	72	86	5	..	37	11	7	39	244	257	Alda
235	185	135	111	78	72	2	1	20	1	..	..	229	277	Sarphonga
179	148	77	72	68	73	5	..	29	3	3	15	151	155	Tulsi
68	79	43	58	16	20	1	1	8	..	1	3	58	73	Parsada
110	104	51	54	43	43	3	2	13	5	6	14	99	110	Nakati
..	..	..	..	.	.	..	Uninhabited		..	..	..	..	..	Khaparadih
219	203	104	108	73	91	6	3	36	1	10	22	197	211	Tohada
172	144	135	122	19	21	..	..	18	1	2	58	142	127	Bhilauni
253	220	136	125	60	78	7	6	50	11	15	80	231	178	Tekari Parswani
48	39	42	32	5	7	..	..	1	..	1	8	33	29	Changori
57	55	33	28	14	21	..	..	10	6	2	11	46	57	Chhachhanpahri
209	188	99	91	64	74	7	3	39	20	..	2	185	190	Bhibhaunri
57	36	34	23	19	13	..	..	4	..	1	8	35	60	Baheradih
193	178	108	108	30	40	..	..	55	30	10	12	197	194	Keotara
185	174	88	72	64	102	..	..	33	..	..	5	185	221	Nakati Kumhari
302	311	166	162	61	140	7	2	68	7	..	..	270	284	Kathiya
138	121	83	83	36	37	..	.	19	1	7	11	109	110	Gaur Kheda
75	71	54	48	19	22	..	..	2	1	6	10	69	46	Pachdeori
56	56	38	48	9	8	..	..	9	..	8	6	50	30	Paraswani
113	104	58	62	36	40	..	..	19	2	7	8	79	81	Bharuawdih Khurd
119	127	90	92	22	34	1	1	6	..	..	..	79	73	Bharuawdih Kalan
280	175	172	111	61	52	8	2	39	10	12	43	257	333	Pachari
37	39	29	19	4	20	1	..	3	..	..	..	23	28	Pathara Kundi
222	192	111	97	83	88	10	3	18	4	5	19	185	222	Alesur
221	211	106	95	93	107	..	..	22	9	1	6	201	219	Chhedia
25	17	18	12	2	2	..	..	5	3	..	..	18	23	Motimpur Khurd
115	113	76	65	29	48	..	..	10	..	..	..	104	115	Nahardih
75	72	28	18	23	46	4	4	20	4	..	..	61	55	Bardih
149	154	65	78	44	63	2	1	38	12	1	..	158	169	Sirri
965	611	207	160	149	319	60	28	549	104	14	70	1,040	1,341	Kharora

स्थानीय कोड नम्बर Location Code No.	तहसील/ग्राम/नगर/वार्ड का नाम Name of Tahsil/Village Town/Ward	गांव का क्षेत्रफल हेक्टर में नगर/वार्ड का वर्ग कि.मी. में Area of village in hectares & of Town/Ward in Km²	आबाद आवासीय मकानों की संख्या No. of occupied residential houses	परिवारों की संख्या Number of house holds	कुल जनसंख्या (बेघर और संस्थाओं में रहने वाले व्यक्तियों सहित) Total Population (including institutional and houseless Population)			अनुसूचित जाति Scheduled Castes		अनुसूचित जनजाति Scheduled Tribes		साक्षर Literate	
					व्यक्ति P.	पु. M.	स्त्री F.	पु. M.	स्त्री F.	पु. M.	स्त्री F.	पु. M.	स्त्री F.
1	2	3	4	5	6	7	8	9	10	11	12	13	14
81	केसला	507.22	330	401	2,509	1,247	1,262	174	183	..	1	707	230
82	माठ	965.68	172	198	1,043	505	538	108	113	4	2	184	60
83	मुड़पार	625.25	122	138	737	364	373	39	61	..	..	146	40
84	तिल्दाडीह	392.14	81	85	538	280	258	91	96	..	..	97	21
85	चिचोली	407.19	110	117	590	293	297	87	94	..	..	134	34
86	मोहरेंगा	959.82	250	277	1,651	844	807	70	73	3	2	381	82
87	खोलीडबरी	891.18	33	40	193	91	102	55	51	7	10	24	4
88	गैतरा	342.25	103	113	585	299	286	110	119	4	2	129	36
89	खपरी	205.50	50	60	332	165	167	5	5	..	..	69	15
90	रायखेड़ा	1,368.46	365	428	2,405	1,215	1,190	29	31	89	90	575	225
91	जंजगीरा	449.01	129	129	724	362	362	113	118	67	56	124	39
92	कोदवा	612.31	171	201	995	487	508	106	114	9	8	229	105
93	मढ़ी	788.48	324	324	1,784	884	900	57	54	100	109	401	149
94	बरतोरी	453.85	174	190	1,057	535	522	10	8	41	40	239	110
95	सोनतरा	384.45	123	123	693	330	363	118	128	..	..	144	66
96	देवगांव	268.88	104	144	773	385	388	83	62	37	46	151	48
97	अमली तलाब	167.73	51	64	370	183	187	99	108	..	..	73	18
98	खौना	1,022.12	353	443	2,409	1,210	1,199	264	262	3	2	554	184
99	मुरा	1,209.91	191	227	1,240	621	619	140	137	2	2	306	90
100	धनसुली	457.28	112	112	617	302	315	59	68	4	3	109	30
101	कुर्रा	391.12	170	180	996	514	482	45	43	6	5	270	129
102	बंगोली	439.05	195	237	1,312	653	659	81	89	14	18	324	132
103	पिकरीडीह	351.49	80	85	474	241	233	78	75	..	..	111	33
104	बरोंड़ा	487.92	173	234	1,198	603	595	151	146	2	2	325	83
105	गनियारी	723.58	194	239	1,381	674	707	44	64	..	..	361	156
106	अडसेना	955.17	275	308	1,794	876	918	241	253	4	1	355	137
107	मोहदी	489.12	143	155	889	448	441	7	6	22	20	170	56
108	मटियाडीह	187.65	28	28	161	85	76	24	21	..	..	33	5
109	बिठिया	390.88	121	125	768	374	394	18	24	..	..	151	53
110	असौदा	650.55	181	189	1,080	517	563	77	94	21	16	248	96
111	तुलसी	304.73	72	75	494	243	251	5	3	5	4	132	68
112	बुड़ेनी	621.33	196	239	1,188	591	597	100	117	40	38	236	84
113	सुन्दरा	196.11	57	60	325	167	158	27	34	27	20	73	13
114	सोनभट्टा	228.64	54	61	397	196	201	10	11	..	..	99	41
115	भड़ा	620.68	169	187	1,009	509	500	151	136	66	68	201	79
116	इल्दा	545.10	150	167	956	465	491	44	61	2	4	195	64
117	बुड़गहन	342.15	127	153	865	426	439	120	124	9	11	179	77
118	फरहदा	691.24	173	205	1,228	630	598	113	126	..	..	243	60
119	नवागांव (परसट्टी)	279.06	99	114	556	268	288	103	118	24	29	80	13
120	बेल्दार सिवनी	977.47	300	335	1,880	955	925	118	112	16	17	369	123

PRIMARY CENSUS ABSTRACT

Raipur Tahsil

मुख्य काम करने वाले Main Workers														
कुल मुख्य काम करने वाले		काश्तकार		खेतिहर मजदूर		पारिवारिक उद्योग		अन्य काम करने वाले		सीमांतक कार्यकर्ता		काम न करने वाले		तहसील/ ग्राम/नगर/वार्ड का नाम
(1—IX)		I		II		V(a)		III, IV, V(b), VI, VII, VIII & IX				X		
Total Main Workers		Cultivators		Agricultural Labourers		Household Industry		Other Workers		Marginal Workers		Non-Workers		Name of Tahsil/Village/ Town/Ward
पु. M.	स्त्री F.	पु. M.	स्त्री F.	पु. M.	स्त्री F.	पु. M.	स्त्री F.	पु. M.	स्त्री F.	पु. M.	स्त्री F.	पु. M	स्त्री F.	
15	16	17	18	19	20	21	22	23	24	25	26	27	28	2
634	456	114	100	102	126	157	162	261	68	33	100	580	706	Kesala
298	198	112	78	135	111	12	6	39	3	..	6	207	334	Math
200	192	75	98	90	89	2	..	33	5	..	..	164	181	Mudpar
143	132	69	70	59	62	..	..	15	..	..	..	137	126	Tildadih
167	144	56	47	87	97	4	..	20	..	..	..	126	153	Chicholi
430	411	261	294	95	112	3	2	71	3	1	3	413	393	Mohtenga
53	59	37	18	12	41	..	..	4	..	..	..	38	43	Khaouilidabri
185	186	107	122	54	64	..	..	24	.	..	..	114	100	Gaitara
98	72	38	32	31	38	8	1	21	1	..	..	67	95	Khapri
645	594	252	266	288	313	..	..	105	15	..	5	570	591	Raikhela
196	187	92	101	67	86	4	..	33	..	..	21	166	154	Janjgira
248	275	129	151	80	120	1	1	38	3	..	..	239	233	Kodawa
441	438	180	196	232	242	..	..	29	..	.	..	443	462	Madhi
261	225	131	118	92	98	6	2	32	7	11	19	263	278	Bartori
194	215	156	186	34	29	..	..	4	.	..	..	136	148	Sontara
194	203	84	75	96	126	4	1	10	1	1	1	190	184	Deogaon
102	88	54	39	36	45	1	..	11	4	10	21	71	78	Amlitalab
628	573	271	263	272	290	13	9	72	11	28	48	554	578	Khauna
342	331	191	192	123	135	..	..	28	4	..	..	279	288	Mura
161	173	90	126	49	47	..	..	22	..	..	..	141	142	Dhansuli
239	204	84	65	126	136	2	1	27	2	..	1	275	277	Kurra
328	291	129	98	145	176	17	13	37	4	2	19	323	349	Bangoli
126	123	65	77	46	44	..	..	15	2	..	..	115	110	Pikaridih
301	300	157	159	107	130	8	10	29	1	..	..	302	295	Baronda
351	273	151	133	141	126	2	..	57	14	1	53	322	381	Ganiyari
468	413	197	143	233	263	5	3	33	4	2	6	406	499	Adsena
221	212	86	98	106	108	..	..	29	6	4	22	223	207	Mohadi
43	36	20	22	19	13	2	1	2	..	..	..	42	40	Matiyadih
207	107	126	51	73	56	..	..	8	..	1	78	166	209	Bithiya
285	276	145	164	88	101	2	1	50	10	9	13	223	274	Asauda
112	95	74	79	27	15	1	1	10	..	2	10	129	146	Tulsi
300	301	133	123	136	174	..	..	31	4	1	4	290	292	Budeni
79	76	45	38	21	38	2	..	11	..	2	8	86	74	Sundara
101	110	65	76	28	32	..	..	8	2	..	..	95	91	Sonbhatta
268	244	132	140	113	103	..	1	23	..	..	..	241	256	Bhadaha
250	235	147	142	55	85	2	1	46	7	..	6	215	250	Ilda
217	199	112	106	93	92	..	..	12	1	..	3	209	237	Budgahan
345	315	169	157	117	151	6	5	53	2	..	15	285	268	Farhada
148	149	75	85	64	64	1	..	8	..	..	..	120	139	Nawagaon (Parsatti)
523	470	240	256	181	187	9	..	93	27	3	8	429	447	Beldar Seoni

स्थानीय कोड नम्बर / Location Code No.	तहसील/ग्राम/नगर/वार्ड का नाम / Name of Tahsil/Village Town/Ward	गांव का क्षेत्रफल हेक्टर में नगर/वार्ड का वर्ग कि.मी. में Area of village in hectares & of Town/Ward in Km²	आबाद आवासीय मकानों की संख्या No. of occupied residential houses	परिवारों की संख्या Number of household	कुल जनसंख्या (बेघर और संस्थाओं में रहने वाले व्यक्तियों सहित) Total Population (including institutional and houseless Population) व्यक्ति P.	पु. M.	स्त्री F.	अनुसूचित जाति Scheduled Castes पु. M.	स्त्री F.	अनुसूचित जनजाति Scheduled Tribes पु. M.	स्त्री F.	साक्षर Literate पु. M.	स्त्री F.
1	2	3	4	5	6	7	8	9	10	11	12	13	14
121	बेलटुकरी	493.60	100	114	658	326	332	242	259	..	..	141	32
122	कँवराडीह	171.68	28	38	237	120	117	110	103	..	..	34	1
123	बुड़ेरा	672.73	232	264	1,392	694	698	245	258	8	5	272	64
124	घिवरा	487.04	219	271	1,453	743	710	178	186	2	1	300	95
125	परसदा	417.60	154	158	936	468	468	61	69	..	..	164	51
126	पाड़ाभाट	402.43	108	118	548	262	286	39	28	8	10	99	31
127	भेजरीडीह	200.73	59	65	381	183	198	179	194	..	..	79	19
128	मादाडीह	193.40	72	74	371	182	189	178	187	..	.	105	18
129	कनकी	542.41	226	279	1,490	744	746	23	26	39	43	343	109
130	कुम्हारी	556.21	133	166	994	503	491	47	57	19	15	202	58
131	मघईपुर	435.69	98	122	667	323	344	195	212	..	..	100	10
132	मोतिमपुर कला	274.82	83	96	507	249	258	95	100	..	..	86	9
133	चिगरिया	244.74	59	67	370	180	190	85	92	1	2	59	12
134	खपरीडीह	268.16	76	91	428	211	217	102	106	..	..	48	5
135	परसवानी	154.46	39	51	343	177	166	..	..	42	32	53	10
136	लांजा	299.79	95	95	490	240	250	214	229	1	1	67	2
137	मजिटहा	221.66	65	84	482	237	245	124	134	..	..	75	17
138	खोरसी	298.62	114	160	977	498	479	43	37	35	32	188	80
139	मटिया	207.12	81	96	535	284	251	166	151	8	7	114	25
140	करमा	210.61	77	83	464	227	237	..	..	..	..	87	41
141	अछोली	429.71	128	128	769	384	385	201	209	18	14	162	50
142	भैसा	619.91	259	309	1,687	821	866	180	186	1	..	314	85
143	घोरभट्टी	487.11	118	159	796	388	408	106	124	20	24	150	30
144	देवरतिल्दा	515.37	162	171	926	449	477	92	99	..	..	192	51
145	परसवानी	258.36	60	72	408	206	202	92	102	1	1	59	12
146	कोसरंगी	1,178.16	347	383	2,376	1,184	1,192	222	206	3	2	513	118
147	भैसगुड़ी	729.61	174	177	955	479	476	283	283	55	50	130	29
148	कोरासी	1,155.38	457	459	2,741	1,323	1418	127	146	7	10	479	116
149	सेजा	401.70	101	136	901	433	468	138	173	34	34	227	113
150	डुमहा	295.66	99	113	592	298	294	120	129	3	4	103	26
151	कुलीपोटा	194.25	54	65	363	180	183	174	174	..	..	46	12
152	भण्डार	1,239.01	243	316	1,613	767	846	393	427	11	11	276	68
153	पिरदा	562.92	152	183	1,121	564	557	100	112	14	20	162	48
154	कोड़ापार	531.76	104	128	745	366	379	228	225	7	10	129	14
155	धोबभट्टी	246.05	61	74	465	239	226	237	224	..	..	74	9
156	अमसेना	977.02	252	300	1,748	903	845	245	250	21	21	438	75
157	अमोदी	642.54	183	203	1,146	551	595	72	66	23	23	216	66
158	धोराभाटा	323.35	86	98	631	318	313	105	100	12	16	76	14
159	चिखली	872.30	227	265	1,384	673	711	113	125	125	162	238	47
160	मोहमेला	504.20	86	110	557	272	285	51	58	71	81	118	39

PRIMARY CENSUS ABSTRACT

Raipur Tahsil

कुल मुख्य काम करने वाले (I—IX) Total Main Workers		मुख्य काम करने वाले Main Workers								सीमांतक कार्यकर्ता		काम न करने वाले		तहसील/ग्राम/नगर/वार्ड का नाम
		I Cultivators		II Agricultural Labourers		V(a) Household Industry		III, IV, V(b), VI, VII, VIII & IX Other Workers		Marginal Workers		X Non-Workers		Name of Tahsil/Village Town/Ward
पु. M.	स्त्री F.	पु. M.	स्त्री F.	पु. M.	स्त्री F.	पु. M.	स्त्री F.	पु. M.	स्त्री F.	पु. M.	स्त्री F.	पु. M	स्त्री F.	
15	16	17	18	19	20	21	22	23	24	25	26	27	28	2
183	166	105	81	70	85	..	..	8	..	..	..	143	166	Beltukari
59	27	31	1	22	25	..	..	6	1	..	17	61	73	Keoradih
344	308	191	176	72	100	12	11	69	21	21	48	329	342	Budera
385	393	138	157	207	233	6	..	34	3	24	29	334	288	Ghibra
255	208	155	119	82	87	1	..	17	2	..	66	213	194	Parasada
147	122	81	86	39	36	3	..	24	..	..	24	115	140	Padabhat
83	94	73	83	5	11	..	..	5	..	..	20	100	84	Bhejaridih
94	50	57	3	30	44	1	..	6	3	..	43	88	96	Madadih
362	335	150	173	134	154	2	..	76	8	12	44	370	367	Kanki
260	183	111	90	124	93	2	..	23	..	17	83	226	225	Kumhari
175	172	108	117	56	55	..	..	11	..	1	2	147	170	Maghaipur
131	118	108	93	16	25	1	..	6	..	..	..	118	140	Motimpur Kalan
96	9	67	62	25	27	..	..	4	1	..	1	84	99	Chingaryia
104	102	75	74	22	28	..	..	7	..	2	1	105	114	Khapridih
91	52	30	6	35	31	14	13	12	2	..	31	86	83	Paraswani
125	124	96	31	22	93	..	..	7	..	..	..	115	126	Lanja
121	117	70	52	45	65	..	..	6	..	6	13	110	115	Majitaha
242	197	90	74	109	113	1	..	42	10	24	28	232	254	Khorsi
141	65	75	28	46	32	3	3	17	2	5	84	138	102	Matiya
116	56	54	2	49	54	5	..	8	..	..	2	111	179	Karma
181	177	78	63	80	108	1	1	22	5	23	20	180	188	Achholi
451	415	263	259	121	146	12	6	55	4	..	1	370	450	Bhainsa
214	213	94	109	95	98	1	..	24	6	7	5	167	190	Ghorbhatti
236	235	151	150	58	79	..	2	27	4	17	22	196	220	Deortilda
121	119	60	67	53	49	..	..	8	3	10	8	75	75	Paraswani
643	580	372	390	126	158	12	9	133	23	60	62	481	550	Kosrangi
261	229	120	112	109	112	3	..	29	5	14	14	204	233	Bhainsmudi
650	670	323	350	219	299	16	13	92	8	43	52	630	696	Korasi
224	223	118	99	77	120	5	3	24	1	29	20	180	225	Seja
139	110	89	65	43	41	..	..	7	4	12	48	147	136	Dumha
85	55	48	28	27	27	..	..	10	..	..	31	95	97	Kulipota
387	415	211	252	107	148	23	4	46	11	23	21	357	410	Bhandar
285	239	149	125	97	102	..	1	39	11	11	21	268	297	Pirda
204	191	117	114	58	74	..	1	29	2	12	24	150	164	Kodapar
111	111	78	78	28	32	..	..	5	1	19	12	109	103	Dhobbhatti
484	462	334	295	119	163	..	..	31	4	2	7	417	376	Amsena
318	305	178	181	112	124	2	..	26	..	..	..	233	290	Amodi
176	181	123	140	49	41	..	..	4	..	..	..	142	132	Dhaurabhatha
371	390	148	190	156	184	1	..	66	16	9	10	293	311	Chikhali
157	169	95	76	53	78	..	..	9	15	..	..	115	116	Mohmela

स्थानीय कोड नम्बर Location Code No	तहसील/ग्राम/नगर/वार्ड का नाम Name of Tahsil/Village Town/Ward	गांव का क्षेत्रफल हेक्टर में नगर/वार्ड का वर्ग कि.मी. में Area of village in hectares & of Town/Ward in Km²	आबाद आवासीय मकानों की संख्या No. of occupied residential houses	परिवारों की संख्या Number of house holds	कुल जनसंख्या (बेघर और संस्थाओं में रहने वाले व्यक्तियों सहित) Total Population (including institutional and houseless Population)			अनुसूचित जाति Scheduled Castes		अनुसूचित जनजाति Scheduled Tribes		साक्षर Literate	
					व्यक्ति P.	पु. M.	स्त्री F.	पु. M.	स्त्री F.	पु. M.	स्त्री F.	पु. M.	स्त्री F.
1	2	3	4	5	6	7	8	9	10	11	12	13	14
161	कूटेला	410.75	192	217	1,088	540	548	52	56	71	73	169	52
162	कुरूद	1,014.47	350	388	2,021	1,011	1,010	138	147	63	77	410	79
163	कुसमुंद	514.67	152	196	1,076	528	548	87	85	..	..	196	38
164	करमंदी	244.71	98	121	656	321	335	90	88	12	18	124	23
165	हरदी	362.63	9	12	77	39	38	..	..	..	..	10	5
166	समोदा	651.84	233	287	1,444	718	726	18	20	4	5	300	57
167	कागदेही	650.33	191	239	1,162	551	611	138	164	17	28	184	41
168	बनरसी	1,078.79	344	384	2,155	1,066	1,089	178	176	7	9	413	100
169	रानीसागर	534.44	149	155	946	482	464	17	17	21	19	173	41
170	चपरीद	832.44	228	286	1,717	836	881	73	75	10	7	348	98
171	तुलसी	934.86	223	235	1,286	631	655	42	48	18	22	219	44
172	केसला	291.92	73	103	516	254	262	47	56	2	4	93	15
173	रसौटा	314.29	111	134	713	360	353	184	177	..	..	136	23
174	परसदा	301.91	98	112	636	295	341	8	5	72	82	82	17
175	सेमरिया	322.00	126	132	698	335	363	13	15	21	23	146	53
176	चकवे	368.31	107	109	699	355	344	127	126	..	..	125	27
177	परसवानी	187.72	39	55	256	121	135	105	119	..	..	37	16
178	संकरी	653.77	278	286	1,511	735	776	138	163	11	17	289	73
179	परसदा	346.77	68	84	496	246	250	73	75	1	3	97	11
180	चौरभट्ठी	522.80	157	157	868	425	443	241	228	..	..	126	36
181	खपरी	217.72	42	44	268	141	127	133	121	4	1	75	21
182	गुमा	518.19	110	121	753	369	384	55	66	56	51	178	66
183	बाना	720.64	257	274	1,635	840	795	154	144	1	3	289	104
184	घोंट	301.09	60	79	444	219	225	68	73	..	1	80	22
185	परसकोल	624.70	154	181	1,050	529	521	29	28	30	30	224	69
186	परसटोली	158.37	22	25	165	81	84	44	51	..	..	26	4
187	बोहारडीह	188.57	52	52	265	129	136	123	132	..	..	46	9
188	अकोली खुर्द	267.44	52	52	315	149	166	58	74	..	..	48	22
189	फरफोद	769.54	307	314	1,884	920	964	95	95	7	10	406	210
190	छतोना	376.55	92	98	571	289	282	20	15	..	..	154	51
191	गुखेरा	552.45	157	189	1,015	509	506	294	311	..	..	220	43
192	देवरी	542.39	110	124	682	329	353	..	..	..	..	121	28
193	अकोली कला	584.27	186	206	1,272	640	632	48	50	3	2	331	91
194	भोथली	608.27	135	167	1,010	477	533	155	156	..	..	196	68
195	गुल्लू	1,599.64	501	503	2,657	1,332	1,325	193	196	50	49	537	144
196	गुदगुदा	489.51	59	68	380	189	191	150	153	..	..	90	17
197	जरौद	758.73	185	193	1,223	599	624	79	75	1	1	242	101
198	खमतराई	509.88	81	89	618	317	301	7	3	2	1	151	44
199	अमेठी	545.75	101	116	655	333	322	230	229	4	5	110	35
200	कलाई	466.64	76	88	536	277	259	39	34	1	1	142	21

PRIMARY CENSUS ABSTRACT

Raipur Tahsil

मुख्य काम करने वाले Main Workers														
कुल मुख्य काम करने वाले		काश्तकार		खेतिहर मजदूर		पारिवारिक उद्योग		अन्य काम करने वाले		सीमांतक कार्यकर्ता		काम न करने वाले		तहसील/ ग्राम/नगर/वार्ड का नाम
(I—IX)		I		II		V(a)		III, IV, V (b), VI, VII, VIII & IX				X		
Total Main Workers		Cultivators		Agricultural Labourers		Household Industry		Other Workers		Marginal Workers		Non-Workers		Name of Tahsil/Village Town/Ward
पु. M.	स्त्री F.	पु. M.	स्त्री F.	पु. M.	स्त्री F.	पु. M.	स्त्री F.	पु. M.	स्त्री F.	पु. M.	स्त्री F.	पु. M	स्त्री F.	
15	16	17	18	19	20	21	22	23	24	25	26	27	28	2
312	271	129	92	105	132	35	37	43	10	..	4	228	273	Kutela
534	526	225	203	180	240	56	71	73	12	20	59	457	425	Kurud
310	241	208	170	79	61	..	2	23	8	9	42	209	265	Kusmund
173	153	86	75	53	62	22	14	12	2	6	17	142	165	Karmandi
22	19	14	14	6	5	..	..	2	..	..	...	17	19	Hardi
404	351	128	124	128	163	68	39	80	25	25	53	289	322	Samoda
300	332	165	200	120	131	..	..	15	1	7	11	244	268	Kagdehi
524	376	257	184	190	174	9	2	68	16	65	179	477	534	Banarsi
270	260	164	174	67	82	5	..	34	4	21	21	191	183	Ranisagar
436	439	247	264	145	160	5	1	39	14	26	34	374	408	Chaprid
353	314	239	298	110	115	..	..	4	1	..	..	278	341	Tulsi
142	139	75	59	58	80	..	..	9	..	..	..	112	123	Kesla
214	172	127	99	64	72	..	..	23	1	..	..	146	181	Rasota
175	160	83	67	70	91	1	2	21	..	42	73	78	108	Parsada
180	6	105	4	46	1	5	..	24	1	14	225	141	132	Semaria
195	154	136	103	53	51	2	..	4	..	..	1	160	189	Chakwe
70	69	53	56	14	13	..	..	3	..	1	..	50	66	Paraswani
407	279	234	188	110	81	2	..	61	10	63	150	265	347	Sankari
124	117	102	108	12	8	..	1	10	..	8	16	114	117	Parsada
238	247	117	127	105	120	..	..	16	..	2	4	185	192	Chorbhatthi
77	76	44	28	31	48	..	..	2	..	..	4	64	47	Khapri
195	171	120	109	52	61	..	.	23	1	25	20	149	193	Guma
435	356	235	191	149	150	..	11	51	4	9	76	386	363	Bana
123	121	58	32	55	89	1	..	9	..	..	..	96	104	Ghont
302	272	230	214	54	56	1	2	17	..	5	28	222	221	Paraskol
49	38	39	33	7	5	..	..	3	..	..	..	32	46	Parasatti
72	75	36	40	31	34	..	..	5	1	..	..	57	61	Bohardih
78	75	40	49	25	25	..	..	13	1	..	..	71	91	Akoli Khurd
490	421	222	192	189	209	2	1	77	19	..	1	430	542	Farfaud
172	137	64	68	73	54	9	13	26	2	..	..	117	145	Chhatauna
285	304	151	175	102	123	8	4	24	2	..	..	224	202	Gukhera
194	201	126	131	49	69	..	..	19	1	..	..	135	152	Deori
351	347	205	244	90	96	5	1	51	6	4	7	285	278	Akoli Kalan
250	244	118	110	108	133	..	..	24	1	1	..	226	289	Bhothali
730	680	372	341	236	401	4	8	118	30	5	36	597	609	Gullu
106	102	74	79	19	21	..	..	13	2	12	14	71	75	Gudguda
313	310	139	154	126	148	1	..	47	8	12	18	274	296	Jaraud
164	175	101	129	37	42	..	..	26	4	4	8	149	118	Khamtarai
183	154	104	50	55	101	..	..	24	3	9	38	141	130	Amethi
140	114	63	55	65	59	..	..	12	..	1	15	136	130	Kalai

स्थानीय कोड नम्बर Location Code No.	तहसील/ ग्राम/नगर/ वार्ड का नाम Name of Tahsil/Village Town/Ward	गांव का क्षेत्रफल हेक्टर में नगर/वार्ड का वर्ग कि.मी. में Area of village in hectares & of Town/ Ward in Km²	आवास आवासीय मकानों की संख्या No. of occupied resi-dential houses	परिवारों की संख्या Number of house holds	कुल जनसंख्या (बेघर और संस्थाओं में रहने वाले व्यक्तियों सहित) Total Population (including institutional and houseless Population)			अनुसूचित जाति Scheduled Castes		अनुसूचित जनजाति Scheduled Tribes		साक्षर Literate	
					व्यक्ति P.	पु. M.	स्त्री F.	पु. M.	स्त्री F.	पु. M.	स्त्री F.	पु. M.	स्त्री F.
1	2	3	4	5	6	7	8	9	10	11	12	13	14
201	बेनीडीह	367.66	75	75	537	267	270	8	7	14	17	116	27
202	राटाकाट	394.50	93	95	477	250	227	..	..	1	..	35	5
203	पारागाँव	704.29	213	222	1,168	582	586	105	119	8	14	167	22
204	बोड़रा	570.54	141	153	895	453	442	165	155	24	21	202	95
205	घुमराभाठा	187.69	46	52	267	133	134	95	93	6	8	49	14
206	रसनी	946.90	238	286	1,491	730	761	77	88	14	17	336	155
207	बैहार	406.18	140	158	921	460	461	53	72	25	27	291	69
208	नारा	750.54	352	352	1,945	958	987	151	147	19	10	416	183
209	सन्डी	798.26	231	235	1,294	632	662	155	170	5	8	271	98
210	कुकरा	783.61	163	199	1,290	642	648	58	57	..	..	277	79
211	मालीडीह	564.59	106	113	673	339	334	123	106	..	..	111	20
212	बरछा	406.07	99	133	684	329	355	168	202	30	31	120	32
213	भानसोज	685.10	335	425	2,234	1,116	1,118	314	308	8	5	535	235
214	चोरहाडीह	234.65	42	53	311	162	149	161	144	..	..	49	8
215	खोली	685.17	331	341	1,916	934	982	198	218	20	16	383	215
216	करही	345.07	79	79	481	253	228	15	17	6	3	93	31
217	डिघारी	559.45	205	210	1,127	538	589	146	157	3	4	214	89
218	अमेरी	326.83	105	105	727	358	369	30	28	..	..	154	67
219	कठिया	286.53	110	110	663	340	323	122	104	1	..	151	55
220	टेकारी	789.77	227	236	1,449	711	738	63	67	1	2	312	122
221	कुन्डा	194.70	48	57	352	164	188	20	16	..	..	58	27
222	तोड़गांव	480.33	159	160	974	452	522	5	5	22	21	202	100
223	खम्हरिया	229.22	118	124	697	340	357	11	11	1	..	123	46
224	पिपरहट्टा	260.39	90	90	606	295	311	3	3	..	..	123	56
225	सिवनी	660.05	196	196	1,309	644	665	107	121	101	116	217	78
226	जरौद	409.32	114	118	689	321	348	11	12	72	66	110	52
227	रीवा	924.71	453	464	2,409	1,189	1,220	148	163	59	68	424	147
228	उमरिया	378.78	129	124	688	355	333	160	162	2	1	111	26
229	परसदा	840.75	302	302	1,627	823	804	249	259	..	1	327	80
230	सेन्ध	350.60	88	88	479	234	245	98	106	28	26	84	30
231	गूजरा	771.54	251	251	1,225	614	611	318	350	5	4	182	41
232	पलोद	1,020.08	328	351	1,975	993	982	140	137	1	2	466	162
233	धमनी	404.68	149	153	857	431	426	49	52	5	2	151	14
234	कोटराभाँठा	354.60	61	65	448	209	239	78	84	..	..	34	4
235	कोटनी	556.04	122	122	648	332	316	157	157	..	..	82	2
236	कुहेरा	451.11	98	98	531	233	298	110	140	..	..	72	14
237	तांदुल	325.27	70	70	413	211	202	86	70	13	13	59	14
238	पौंता	378.35	88	106	560	276	284	84	94	6	5	66	9
239	कयाबांधा	435.08	46	47	279	131	148	51	50	..	..	35	3
240	राखी	478.60	123	123	755	394	361	12	11	2	2	143	33

PRIMARY CENSUS ABSTRACT

Raipur Tahsil

कुल मुख्य काम करने वाले		मुख्य काम करने वाले Main Workers								सीमांतक कार्यकर्त्ता		काम न करने वाले		तहसील/ग्राम/नगर/वार्ड का नाम
(I—IX)		I		II		V(a)		III, IV, V(b), VI, VII, VIII & IX				X		
Total Main Workers		Cultivators		Agricultural Labourers		Household Industry		Other Workers		Marginal Workers		Non-Workers		Name of Tahsil/Village Town/Ward
पु. M.	स्त्री F.	पु. M.	स्त्री F.	पु. M.	स्त्री F.	पु. M.	स्त्री F.	पु. M.	स्त्री F.	पु. M.	स्त्री F.	पु. M.	स्त्री F.	
15	16	17	18	19	20	21	22	23	24	25	26	27	28	2
159	125	91	73	43	50	3	..	22	2	2	12	106	133	Benidih
154	135	45	33	31	45	1	5	77	52	7	10	89	82	Ratakat
334	325	140	164	73	83	25	29	96	49	12	15	236	246	Paragaon
267	247	141	141	107	103	3	2	16	1	51	50	135	145	Bodara
65	58	31	26	28	29	..	..	6	3	1	18	67	58	Ghumra Bhatha
402	287	134	102	177	164	7	4	84	17	1	..	327	474	Rasni
248	247	138	161	82	85	..	..	28	1	1	3	211	211	Baihar
497	389	227	157	215	225	5	1	50	6	2	29	459	569	Nare
336	356	149	154	167	197	6	3	14	2	..	1	296	305	Sandi
328	319	238	247	49	68	4	3	37	1	1	1	313	328	Kukra
169	159	96	84	62	73	4	1	7	1	..	..	170	175	Malidih
183	187	68	76	94	102	1	2	20	7	7	4	139	164	Barchha
562	436	214	192	203	224	8	5	137	15	12	40	542	642	Bhansoj
79	80	55	59	22	21	..	..	2	..	..	..	83	69	Chorhadih
493	376	145	102	272	258	7	5	69	11	16	28	425	578	Khauli
140	108	90	70	41	38	..	..	9	..	..	..	113	120	Karhi
285	274	137	122	124	148	3	3	21	1	..	..	253	315	Dighari
159	143	89	83	52	56	1	..	17	4	7	41	192	185	Ameri
169	158	88	111	57	39	4	7	20	1	..	1	171	164	Kathiya
380	384	188	228	158	153	7	2	27	1	..	..	331	354	Tekari
96	101	16	..	71	98	3	2	6	1	..	1	68	86	Kunda
234	228	142	154	74	74	2	..	16	..	1	14	217	280	Todgaon
189	159	82	94	81	60	1	..	25	5	3	2	148	196	Khamhariya
162	131	91	62	63	67	..	2	8	..	8	11	125	169	Piparhatta
360	317	234	224	99	88	1	..	26	5	..	..	284	348	Seoni
179	175	112	89	63	86	..	..	4	.	..	3	162	170	Jaraud
640	534	278	227	265	298	3	2	94	7	18	71	531	615	Reewa
208	205	71	101	97	101	1	..	39	3	..	1	147	127	Umaria
418	389	192	181	205	207	..	..	21	1	..	..	405	415	Parsada
121	120	81	51	38	68	..	..	2	1	..	1	113	124	Sendh
366	294	172	108	190	186	..	..	4	..	3	2	245	315	Gujra
565	410	310	236	194	159	13	9	48	6	4	10	424	562	Palaud
201	179	95	80	83	94	3	..	20	5	12	21	218	226	Dhamni
115	79	62	39	41	38	1	1	11	1	..	2	94	158	Kotarabhantha
191	197	106	112	85	85	..	..	..	..	1	4	140	114	Kotni
143	139	87	91	37	46	..	..	19	2	1	10	89	149	Kuhera
114	113	72	59	32	52	..	1	10	1	..	4	97	85	Tandul
145	104	40	6	79	98	..	.	27	..	..	..	130	180	Paunta
79	92	56	67	20	25	..	..	3	..	..	..	52	56	Kayabandh
211	205	134	125	55	80	..	..	22	..	..	..	183	156	Rakhi

स्थानीय कोड नम्बर Location Code No	तहसील/ ग्राम/नगर/ वार्ड का नाम Name of Tahsil/Village Town/Ward	गांव का क्षेत्रफल हेक्टर में नगर/वार्ड का वर्ग कि.मी. में Area of village in hectares & of Town/ Ward in Km²	आबाद आवासीय मकानों की संख्या No. of occupied resi-dential houses	परिवारों की संख्या Number of house holds	कुल जनसंख्या (बेघर और संस्थाओं में रहने वाले व्यक्तियों सहित) Total Population (including institutional and houseless Population)			अनुसूचित जाति Scheduled Castes		अनुसूचित जनजाति Scheduled Tribes		साक्षर Literate	
					व्यक्ति P.	पु. M.	स्त्री F.	पु. M.	स्त्री F.	पु. M.	स्त्री F.	पु. M.	स्त्री F.
1	2	3	4	5	6	7	8	9	10	11	12	13	14
241	झाँज	249.49	23	24	169	83	86	52	58	1	..	31	5
242	नवागांव परसटोला	533.78	85	87	455	229	226	114	118	..	..	81	13
243	खारी	328.01	28	31	229	120	109	70	69	9	5	51	12
244	रमचन्डी	347.60	..	..	..	वीरान	..	...	..	..	..	..	..
245	चीचा	403.47	71	71	528	258	270	196	211	9	11	107	25
246	बरोदा	834.63	192	196	1,122	551	571	314	319	20	20	188	48
247	मंदिर हसौद	1,341.13	685	712	3,369	1,755	1,614	523	520	134	116	725	230
248	रीको	347.83	124	124	690	327	363	129	141	..	..	65	20
249	कुरूद	611.40	144	161	851	427	424	73	71	9	8	181	56
250	नकटा	433.31	66	95	605	306	299	162	161	.	..	85	18
251	छतौना	399.65	120	124	638	332	306	144	137	3	..	167	34
252	दरवा	538.28	97	113	644	333	311	69	67	18	16	132	32
253	बकतरा	686.81	144	149	744	368	376	108	122	..	..	78	9
254	खुटेरी	387.63	93	93	476	230	246	80	75	18	12	49	7
255	नवागांव	462.94	95	109	541	266	275	148	153	19	20	104	27
256	बड़गांव	647.18	213	225	1,333	652	681	8	11	..	..	237	103
257	कुटेसर	392.43	70	74	426	213	213	179	176	5	2	82	11
258	गोढ़ी	1,206.32	276	287	1,669	845	824	86	90	24	30	315	108
259	चन्दखुरी	910.03	343	372	1,943	955	988	54	43	3	5	403	154
260	जावा	335.24	92	93	564	280	284	..	..	1	2	101	57
261	संकरी	320.66	120	120	713	364	349	49	53	14	13	192	67
262	नगपुरा	366.17	129	148	933	433	500	8	14	..	..	212	108
263	मुनगेसर	365.17	129	136	782	390	392	84	91	29	28	182	74
264	मुनरेठी	362.93	121	123	580	285	295	187	183	..	..	107	35
255	जुगेंसर	288.53	104	104	573	285	288	94	105	2	..	149	67
266	सोनपैरी	338.69	91	94	498	232	266	144	179	..	..	85	33
267	घनसुली	558.31	157	157	827	430	397	320	272	2	1	131	22
268	बहनाकाड़ी	532.23	71	73	417	195	222	122	137	..	..	81	14
269	सेमरिया	424.00	179	182	1014	518	496	119	121	..	..	264	66
270	नरदहा	1,211.45	325	335	2,081	1,064	1,017	198	194	11	13	455	153
271	चटौद	526.66	159	162	961	467	494	77	85	4	4	222	76
272	पचेड़ा	687.65	147	176	1,017	515	502	197	187	5	6	205	58
273	अकोलडीह खपरी	334.27	42	52	272	133	139	67	80	9	6	26	7
274	मुनगी	485.51	147	184	969	466	503	169	170	..	..	197	82
275	तरी	480.47	235	235	1,309	656	653	48	54	3	8	321	134
276	जरौदा	714.38	252	252	1,387	677	710	29	28	..	..	252	102
277	पौनी	687.15	300	300	1,700	830	870	53	55	3	8	337	112
278	निलजा	677.44	191	192	1,139	579	560	7	8	6	6	285	108
279	सारागांव	848.22	371	387	2,064	995	1069	19	22	4	2	533	184
280	तरेसर	336.97	191	191	949	466	483	34	27	2	1	246	107

PRIMARY CENSUS ABSTRACT

Raipur Tahsil

मुख्य काम करने वाले Main Workers														
कुल मुख्य काम करने वाले		काश्तकार		खेतिहर मजदूर		पारिवारिक उद्योग		अन्य काम करने वाले		सीमांतक कार्यकर्त्ता		काम न करने वाले		तहसील/ ग्राम/नगर/वार्ड का नाम
(I—IX)		I		II		V(a)		(III, IV, V(b), VI, VII, VIII & IX				X		
Total Main Workers		Cultivators		Agricultural Labourers		Household Industry		Other Workers		Marginal Workers		Non-Workers		Name of Tahsil/Village Town/Ward
पु. M.	स्त्री F.	पु. M.	स्त्री F.	पु. M.	स्त्री F.	पु. M.	स्त्री F.	पु. M.	स्त्री F.	पु. M.	स्त्री F.	पु. M.	स्त्री F.	
15	16	17	18	19	20	21	22	23	24	25	26	27	28	2
47	48	41	45	2	3	..	..	4	..	..	..	36	38	Jhanj
124	123	95	100	24	22	..	..	5	1	..	..	105	103	Nawagaon Parsatti
62	56	54	52	6	4	..	..	2	..	..	..	58	53	Khapri
..	..	..	..	..	..	Uninhabited		..	..	..	..	..	..	Ramchandi
155	157	101	102	52	55	.	..	2	.	..	..	103	113	Chicha
294	267	137	148	74	94	1	..	82	25	..	..	257	304	Baranda
908	672	208	198	272	351	27	10	401	113	2	1	845	941	Mandir Hasaud
175	199	130	142	35	56	..	..	10	1	..	.	152	164	Riko
240	223	151	155	43	49	6	2	40	17	..	..	187	201	Kurud
175	173	82	70	63	89	..	..	30	14	..	..	131	126	Nakata
177	134	83	45	23	65	2	1	69	22	12	29	143	143	Chhatauna
184	163	72	76	66	69	3	5	43	13	..	3	149	145	Darba
203	173	128	105	53	62	2	..	20	6	2	1	163	202	Bakatara
120	123	53	61	52	57	..	..	15	5	..	..	110	123	Khuteri
157	54	78	20	42	32	..	..	37	2	..	..	109	221	Nawagaon
361	353	212	231	110	119	..	..	39	3	2	7	289	321	Badgaon
99	58	47	16	46	40	..	..	6	2	5	24	109	131	Kutesar
434	349	204	163	175	181	5	1	50	4	2	1	409	474	Godhi
516	325	260	197	168	115	3	3	85	10	3	44	436	619	Chandkhuri
157	151	77	94	60	56	..	..	20	1	...	..	123	133	Jawa
176	154	76	79	86	75	..	..	14	..	1	1	187	194	Sankari
218	233	110	133	84	98	8	..	16	2	..	1	215	266	Nagpura
199	188	82	110	65	71	8	3	44	4	..	..	191	204	Mungesar
162	172	71	73	85	97	1	..	5	2	..	..	123	123	Munrethi
139	130	62	52	62	77	..	..	15	1	..	..	146	158	Jugesar
122	97	66	39	42	58	..	..	14	..	..	..	110	169	Sonpairi
232	151	135	78	58	60	1	..	38	13	..	7	198	239	Dhansuli
113	104	73	81	24	20	4	1	12	2	..	..	82	118	Bahanakadi
241	233	104	154	49	66	5	1	83	12	1	1	276	262	Semariya
535	478	304	254	146	212	5	2	80	10	..	1	529	538	Nardaha
253	218	109	80	116	138	..	..	28	..	9	17	205	259	Chataud
286	267	142	111	84	136	24	18	36	2	6	6	223	229	Pacheda
79	81	44	30	31	51	1	..	3	..	..	..	54	58	Akolidih alias Khapari
244	213	139	130	67	77	3	2	35	4	9	22	213	268	Mungi
286	37	169	17	79	19	2	..	36	1	18	85	352	531	Tarra
360	262	147	117	125	126	1	1	87	18	..	..	317	448	Jarauda
439	411	206	204	136	190	1	..	96	17	..	..	391	459	Pauni
285	251	105	110	145	132	3	3	32	6	..	..	294	309	Nilja
497	458	174	214	195	212	7	11	121	21	5	4	493	607	Saragaon
259	206	94	74	139	131	..	..	26	1	..	..	207	277	Taresar

स्थानीय कोड नम्बर Location Code No.	तहसील/ग्राम/नगर/वार्ड का नाम Name of Tahsil/Village Town/Ward	गांव का क्षेत्रफल हेक्टर में नगर/वार्ड का वर्ग कि.मी. में Area of village in hectares & of Town/Ward in Km²	आबाद आवासीय मकानों की संख्या No. of occupied residential houses	परिवारों की संख्या Number of households	कुल जनसंख्या (बेघर और संस्थाओं में रहने वाले व्यक्तियों सहित) Total Population (including institutional and houseless Population) व्यक्ति P.	पु. M.	स्त्री F.	अनुसूचित जाति Scheduled Castes पु. M.	स्त्री F.	अनुसूचित जनजाति Scheduled Tribes पु. M.	स्त्री F.	साक्षर Literate पु. M.	स्त्री F.
1	2	3	4	5	6	7	8	9	10	11	12	13	14
281	मंगसा	325.00	110	213	930	504	426	32	21	9	3	227	59
282	पथरी (खुड़मुड़ी)	819.89	409	470	2,330	1,194	1,136	78	60	87	85	442	210
283	मौहागाँव	438.27	103	117	707	355	352	237	226	4	3	122	20
284	मलौद	363.56	177	191	1,023	511	512	91	107	..	..	287	84
285	सिलयारी कुरूद	1,290.28	668	724	3,961	1,954	2,007	332	362	26	38	922	450
286	मेहरसखा	255.91	95	95	521	254	267	42	35	..	..	133	56
287	कुकेरा	536.84	180	180	1,017	521	496	68	51	..	..	231	61
288	कुथरेल	441.41	134	134	734	349	385	146	156	..	..	167	67
289	रेता	520.14	168	168	871	428	443	72	80	..	..	206	96
290	अकोली	379.83	83	83	474	239	235	13	11	11	8	128	47
291	मतहोरा	454.13	93	93	542	281	261	38	26	..	..	144	37
292	देवरी	927.19	309	309	1,754	884	870	9	12	..	..	361	133
293	भेरघा	295.48	54	54	291	148	143	..	..	..	..	78	8
294	पड़रभट्टा	524.98	170	172	824	407	417	39	45	..	..	179	59
295	मुर्री	433.06	101	103	623	303	320	44	57	..	..	92	42
296	भैंसमुड़ा	258.88	91	91	479	235	244	33	32	23	30	95	14
297	कुंरा	1,642.82	742	775	4,398	2,161	2,237	217	273	1	3	1132	332
298	बरतनारा	393.72	99	103	604	309	295	6	6	52	57	162	50
299	परसतराई	499.82	203	220	1,140	554	586	15	12	..	..	317	138
300	मुनरेठी	409.94	116	123	673	347	326	5	5	9	6	115	22
301	सिलतरा	1,137.58	340	373	2,005	1015	990	223	187	48	62	421	145
302	तिवरैया	266.90	97	97	632	316	316	50	45	..	..	172	49
303	चरोदा	592.25	366	370	2,144	1,074	1,070	54	76	55	76	557	242
304	घरसीवा	328.11	212	212	1,024	519	505	25	13	25	29	302	136
305	कपसदा	625.14	164	183	1,148	561	587	27	34	3	2	201	52
306	गोढ़ी	745.80	159	166	1,037	517	520	3	3	9	9	189	72
307	मोहदी	550.11	207	217	1,180	597	583	21	11	..	..	320	140
308	नगरगाँव	511.17	265	265	1,326	655	671	9	9	..	..	345	127
309	टाँडा	338.69	175	175	844	425	419	69	73	..	..	238	84
310	अकोली	446.38	149	149	858	428	430	13	17	50	51	192	92
311	गिधौरी	168.62	57	61	308	159	149	143	130	..	..	78	28
312	टोर	437.50	132	139	764	364	400	40	39	..	..	184	89
313	नेऊरडीह	255.68	105	105	541	270	271	195	179	2	4	131	41
314	बरबंदा	423.26	194	205	1,094	531	563	90	102	43	43	274	106
315	मटिया	454.17	141	141	789	404	385	80	68	3	1	205	68
316	दोन्देखुर्द	326.10	342	342	1,580	808	772	324	330	153	137	312	66
317	लालपुर	369.15	111	111	552	271	281	111	114	12	10	130	39
318	दोन्देकलां	419.14	227	232	1,197	612	585	235	243	29	30	325	105
319	छपोरा	470.65	296	296	1,610	810	800	279	259	49	48	415	175
320	भुरकोनी	260.51	57	57	359	178	181	134	136	..	..	73	29

PRIMARY CENSUS ABSTRACT

Raipur Tahsil

मुख्य काम करने वाले Main Workers														
कुल मुख्य काम करने वाले		काश्तकार		खेतिहर मजदूर		पारिवारिक उद्योग		अन्य काम करने वाले		सीमांतक कार्यकर्त्ता		काम न करने वाले		तहसील/ ग्राम/नगर/वार्ड का नाम
(I—IX)		I		II		V(a)		(III, IV, V(b), VI, VII, VIII & IX				X		
Total Main Workers		Cultivators		Agricultural Labourers		Household Industry		Other Workers		Marginal Workers		Non-Workers		Name of Tahsil/Village/ Town/Ward
पु. M.	स्त्री F.	पु. M.	स्त्री F.	पु. M.	स्त्री F.	पु. M.	स्त्री F.	पु. M.	स्त्री F.	पु. M.	स्त्री F.	पु. M.	स्त्री F.	
15	16	17	18	19	20	21	22	23	24	25	26	27	28	2
316	194	65	55	171	135	..	..	80	4	4	11	184	221	Mangasa
638	470	209	170	204	253	2	..	223	47	14	36	542	630	Pathri (Khudmudi)
184	126	68	84	38	35	2	..	76	7	1	69	170	157	Mauhagaon
254	249	110	117	75	106	28	20	41	6	5	8	252	255	Malaud
988	794	281	255	412	486	42	17	253	36	..	3	966	1,210	Silyari Kurud
138	120	57	73	53	46	2	1	26	..	..	..	116	147	Meharsakha
289	281	139	150	117	130	..	..	33	1	2	9	230	206	Kukera
196	183	116	128	49	52	5	..	26	3	..	3	153	199	Kuthrail
234	224	100	107	97	109	3	2	34	6	1	1	193	218	Raita
125	104	19	16	89	88	..	..	17	..	..	7	114	124	Akoli
144	122	70	66	49	53	..	..	25	3	..	1	137	138	Manhora
474	399	212	217	184	182	2	..	76	..	1	1	409	470	Deori
74	66	42	40	25	25	..	..	7	1	..	..	74	77	Bherwa
228	224	89	92	90	115	1	..	48	17	2	2	177	191	Padarbhattha
148	160	65	79	66	78	1	..	16	3	..	..	155	160	Murra
131	125	66	72	46	43	5	2	14	8	..	..	104	119	Bhaismuda
1,100	994	436	491	304	380	123	83	237	40	6	22	1,055	1,221	Kunra
167	166	55	58	51	75	40	30	21	3	5	11	137	118	Baratnara
276	263	149	176	71	84	4	..	52	3	4	9	274	314	Parastarai
200	173	98	113	57	54	..	..	45	6	..	..	147	153	Munrethi
510	432	151	177	164	263	2	3	193	89	28	35	477	523	Siltara
146	167	64	102	45	62	..	..	37	3	45	16	125	133	Tiwraiya
500	336	174	150	153	153	20	18	153	15	8	92	566	642	Charoda
252	199	37	22	82	158	5	..	128	19	1	6	266	300	Dharsiwa
313	284	185	195	76	87	2	..	50	2	..	40	248	263	Kapsada
252	205	153	133	61	67	1	..	37	5	21	53	244	262	Godhi
288	281	167	208	73	66	7	3	41	4	3	3	306	299	Mohadi
302	253	134	96	102	147	1	..	65	10	2	3	351	415	Nagargaon
235	208	102	136	46	63	3	1	84	8	1	47	189	164	Tanda
213	201	79	97	103	97	2	1	29	6	2	2	213	227	Akoli
71	14	36	4	25	8	..	..	10	2	1	51	87	84	Gidhauri
181	150	69	60	82	87	..	..	30	3	..	..	183	250	Tor
124	79	22	19	54	59	..	..	48	1	1	38	145	154	Neurdih
279	247	83	97	134	149	6	1	56	..	..	1	252	315	Barbanda
183	113	67	76	64	35	11	1	41	1	1	72	220	200	Matiya
429	246	48	57	52	83	2	..	327	106	7	37	372	489	Donde Khurd
133	93	58	58	28	32	..	..	47	3	..	2	138	186	Lalpur
322	214	63	60	63	58	18	3	178	93	3	57	287	314	Donde Kalan
377	280	127	158	105	114	1	1	144	7	2	1	431	519	Chhapora
84	74	52	30	17	42	..	..	15	2	2	2	92	105	Bhurkoni

स्थानीय कोड नम्बर Location Code No.	तहसील/ ग्राम/नगर/ वार्ड का नाम Name of Tahsil/Village Town/Ward	गांव का क्षेत्रफल हेक्टर में नगर/वार्ड का वर्ग कि.मी. में Area of village in hectares & of Town/ Ward in Km²	आबाद आवासीय मकानों की संख्या No. of occupied residential houses	परिवारों की संख्या Number of households	कुल जनसंख्या (बेघर और संस्थाओं में रहने वाले व्यक्तियों सहित) Total Population (including institutional and houseless Population)			अनुसूचित जाति Scheduled Castes		अनुसूचित जनजाति Scheduled Tribes		साक्षर Literate	
					व्यक्ति P.	पु. M.	स्त्री F.	पु. M.	स्त्री F.	पु. M.	स्त्री F.	पु. M.	स्त्री F.
1	2	3	4	5	6	7	8	9	10	11	12	13	14
321	परसुलीडीह (टेकारी)	325.82	..	..	..	वीरान	..	..	..	..	..	..	..
322	बरौदा	699.87	252	252	1,306	654	652	142	152	12	4	330	138
323	मांढर	980.83	1,081	1,086	5,343	2,759	2,584	239	236	95	95	1731	877
324	टेकारी	649.43	367	368	2,012	1,038	974	111	117	25	20	532	199
325	सांकरा	460.06	180	180	1,086	534	552	233	247	..	..	212	42
326	घनेली	488.09	251	251	1,609	815	794	49	51	..	..	382	92
327	गिरौद	1,017.25	344	352	1,709	856	853	85	84	4	5	379	191
328	बहेसर	334.56	76	76	485	228	257	..	..	..	..	71	18
329	सोन्डरा	418.16	184	184	922	455	467	53	48	..	..	218	63
330	चिखली	360.17	88	88	513	253	260	..	..	..	..	104	44
331	कुम्हारी	399.83	126	126	674	340	334	22	25	61	60	104	16
332	पठारीडीह	248.55	71	71	479	238	241	15	14	..	..	55	1
333	कन्हेरी	281.01	93	93	472	235	237	117	112	..	..	75	7
334	निमोरा	457.73	145	145	900	449	451	120	104	..	..	194	29
335	अछोली	444.33	168	168	1009	496	513	129	148	6	9	176	22
336	रावाभाठा	935.63	525	525	2,735	1,405	1,330	213	214	22	18	655	217
337	बेन्द्री	264.26	71	71	396	185	211	..	..	..	..	17	4
338	उरला	552.54	214	214	1,240	615	625	190	182	..	..	216	62
339	बिरगांव	345.78	464	464	2,160	1,157	1,003	224	199	78	59	634	178
340	बोरझरा	262.50	1	1	8	4	4	..	..	4	4	..	..
341	सरोरा	593.18	274	277	1,696	820	876	127	138	2	1	399	77
342	बाना	338.31	170	173	843	437	406	25	21	33	29	157	49
343	कारा	254.25	94	94	462	226	236	..	..	..	1	78	24
344	गोमची	220.15	135	135	689	347	342	28	33	6	3	97	15
345	गुमा	505.71	254	261	1,521	771	750	140	144	1	..	318	86
346	तेन्दुआ	516.77	165	165	1,022	503	519	26	26	28	32	282	105
347	हतबंद	152.57	60	60	386	198	188	8	6	..	..	70	11
348	जरवाय उर्फ हीरापुर	589.79	311	320	1,880	943	937	143	153	21	23	465	232
349	अटारी	288.97	127	127	763	410	353	21	23	32	22	179	60
350	चंदनीडीह	221.12	351	351	1,500	794	706	59	69	44	36	210	48
351	टाटीबंध	253.26	51	51	145	75	70	3	2	5	3	32	8
352	सरोना	561.64	698	700	2,991	1,515	1,476	353	357	150	137	379	54
353	रायपुरा	659.27	610	616	3,455	1,706	1,749	295	290	53	54	607	167
354	डुंगनिया	5.82	..	..	..	वीरान	..	..	..	..	..	..	..
355	चंगोराभाटा	165.51	89	90	601	292	309	..	.	..	..	149	38
356	भाठागांव	943.57	775	792	4,223	2,141	2,082	115	103	79	72	709	117
357	मठपुरैना	647.30	694	709	3,376	1,697	1,679	296	279	132	132	558	251
358	रायपुर	18.62	1	1	5	3	2	..	..	..	..	2	1
359	सोनडोंगरी	392.52	179	179	1,134	541	593	9	11	..	..	195	21
360	गोगांव	303.76	285	285	1,367	703	664	373	358	..	..	240	53

PRIMARY CENSUS ABSTRACT

Raipur Tahsil

मुख्य काम करने वाले Main Workers														
कुल मुख्य काम करने वाले		काश्तकार		खेतिहर मजदूर		पारिवारिक उद्योग		अन्य काम करने वाले		सीमांतक कार्यकर्त्ता		काम न करने वाले		तहसील/ ग्राम/नगर/वार्ड का नाम
(I—IX)		I		II		V(a)		III, IV, V(b), VI, VII, VIII & IX				X		
Total Main Workers		Cultivators		Agricultural Labourers		Household Industry		Other Workers		Marginal Workers		Non-Workers		Name of Tahsil/Village Town/Ward
पु. M.	स्त्री F.	पु. M.	स्त्री F.	पु. M.	स्त्री F.	पु. M.	स्त्री F.	पु. M.	स्त्री F.	पु. M.	स्त्री F.	पु. M	स्त्री F.	
15	16	17	18	19	20	21	22	23	24	25	26	27	28	2
..	..	..	..	..	..	..	Uninhabited	..	..	..	..	..	..	Parsulidih (Tekari)
342	294	139	183	107	108	11	..	85	3	..	1	312	357	Barauda
1379	711	215	255	244	353	23	11	897	92	3	2	1377	1871	Mandhar
519	394	197	121	140	252	10	5	172	16	1	14	518	566	Tekari
288	252	98	101	62	139	1	..	127	12	6	21	240	279	Sankara
417	405	131	222	92	161	5	4	189	18	..	..	398	389	Dhaneli
437	58	162	31	157	25	2	..	116	2	..	391	419	404	Giraud
145	129	49	30	91	99	1	..	4	..	1	2	82	126	Bahesar
244	254	76	92	50	148	10	10	108	4	1	7	210	206	Sondara
143	121	73	65	53	56	..	..	17	..	..	..	110	139	Chikhli
190	135	60	58	40	41	47	23	43	13	..	..	150	199	Kumbari
131	93	87	62	18	31	..	..	26	..	..	1	107	147	Partharidih
134	141	71	98	19	43	..	...	44	..	2	..	99	96	Kanheri
232	120	113	74	34	42	..	.	85	4	..	46	217	285	Nimora
271	223	89	133	38	78	5	2	139	10	3	37	222	253	Achholi
813	451	148	146	96	191	16	2	553	112	10	31	582	848	Rawabhatha
108	113	102	111	2	2	..	..	4	..	..	..	77	98	Bendri
327	279	264	265	15	13	..	..	48	1	..	..	288	346	Urla
625	174	64	59	52	64	18	2	491	49	..	17	532	812	Birgaon
2	2	2	2	..	..	..	..	..	..	..	..	2	2	Borjhara
452	490	253	355	64	127	7	1	218	7	..	3	368	383	Sarora
268	234	77	104	56	69	4	2	131	59	..	2	169	170	Bana
122	106	56	66	33	37	..	..	33	3	2	13	102	117	Kara
194	186	62	72	61	69	6	3	65	42	2	2	151	154	Gomchi
411	318	149	166	80	134	8	1	174	17	11	61	349	371	Guma
271	299	155	230	46	67	3	..	67	2	..	..	232	220	Tendua
107	93	47	45	7	16	1	..	52	32	..	..	91	95	Hatband
489	201	108	72	187	123	24	..	140	6	1	9	483	727	Jarway alias Hirapur
218	66	92	18	93	48	1	..	32	..	..	6	192	281	Atari
435	274	11	..	194	179	6	3	224	92	1	5	358	427	Chandnidih
59	33	..	..	28	32	..	..	31	1	..	..	16	37	Tatibandh
995	775	113	74	42	41	1	1	839	659	..	8	520	693	Sarona
990	684	140	121	94	110	107	103	649	350	..	24	716	1041	Raipura
..	..	..	..	..	..	.	Uninhabited	..	..	..	..	..	..	Dungania
161	116	82	81	16	22	6	3	57	10	1	11	130	182	Changora bhata
1214	797	461	320	100	121	3	4	650	352	5	243	922	1042	Bhatagaon
941	542	158	112	148	69	17	12	618	359	..	2	756	1135	Mathpurena
1	1	..	..	..	1	..	..	1	..	..	..	2	1	Raipur
287	292	130	123	73	150	1	..	83	19	1	5	253	296	Sondongari
387	246	111	122	36	74	.	2	240	48	..	3	316	415	Gogaon

रायपुर तहसील — जनगणना का प्राथमिक सारांश

स्थानीय कोड नम्बर Location Code No.	तहसील/ग्राम/नगर/वार्ड का नाम Name of Tahsil/Village Town/Ward	गांव का क्षेत्रफल हेक्टर में नगर/वार्ड का वर्ग कि.मी. में Area of village in hectares & of Town/Ward in Km²	आबाद आवासीय मकानों की संख्या No. of occupied residential houses	परिवारों की संख्या Number of households	कुल जनसंख्या (बेघर और संस्थाओं में रहने वाले व्यक्तियों सहित) Total Population (including institutional and houseless Population) व्यक्ति P.	पु. M.	स्त्री F.	अनुसूचित जाति Scheduled Castes पु. M.	स्त्री F.	अनुसूचित जनजाति Scheduled Tribes पु. M.	स्त्री F.	साक्षर Literate पु. M.	स्त्री F.
1	2	3	4	5	6	7	8	9	10	11	12	13	14
361	उरकुरा	551 28	212	308	1,495	803	692	17	12	4	5	401	115
362	गोंदवारा	343.26	138	172	1,020	486	534	265	282	55	56	212	53
363	भनपुरी	350.28	506	664	2,878	1,555	1,323	230	215	97	68	895	363
364	खमतराई	197.57	5	5	13	10	3	..	..	..	..	2	..
365	दलदल सिवनी	688.13	257	273	1,678	824	854	32	30	2	2	392	108
366	सरढू	488.02	186	195	1,223	597	626	106	91	4	4	289	96
367	मौवा	387.69	583	624	2,996	1,514	1,482	247	270	74	68	889	409
368	अमासिवनी	262.60	106	106	649	318	331	79	79	18	16	163	39
369	कचना	709.82	266	279	1,700	858	842	41	37	..	..	363	48
370	शंकर नगर	174.95	10	10	47	25	22	..	..	4	4	4	..
371	सकरी	580.76	176	176	908	455	453	226	219	26	25	220	33
372	पिरदा	568.28	224	224	1,111	568	543	269	281	26	25	195	37
373	तुलसी	713.97	256	259	1,427	685	742	133	152	17	20	330	105
374	जोरा	395.56	310	312	1,827	1,002	825	218	187	20	1	734	266
375	सेरी खेड़ी	888.64	361	372	2,018	984	1,034	331	371	62	66	393	119
376	नकटी	487.19	147	149	854	426	428	169	154	7	7	129	29
377	तेलीबांधा	227.92	53	53	205	127	78	23	19	3	3	77	25
378	लभान्डीह	764.12	346	346	1,931	978	953	267	260	24	23	395	52
379	पुरेना आमलीडीह	275.38	188	189	992	493	499	91	92	6	2	229	61
380	अमलीडीह	385.22	204	204	1,347	685	662	52	53	12	14	304	70
381	फुन्डहर	244.31	145	150	898	469	429	29	28	5	3	172	27
382	टिकरापारा उर्फ लालपुर	565.09	618	686	3,382	1,765	1,617	185	166	150	133	817	272
383	देवपुरी	396.95	251	272	1,609	795	814	375	391	10	12	445	146
384	धरमपुरा	522.64	200	205	1,105	582	523	3	3	42	44	273	67
385	टेमरी	448.98	154	154	994	515	479	56	68	63	69	250	92
386	डुमरतराई	384.96	254	264	1,547	795	752	199	224	6	5	321	80
387	बनरसी	469.00	127	129	799	410	389	265	251	..	2	193	50
388	माना	1,068.24	3,346	3,362	12,509	5,699	6,810	184	174	114	87	3,725	2528
389	भटगांव	317.62	133	133	725	366	359	279	285	6	6	188	35
390	बोरिया कला	1,052.98	378	380	2,135	1,052	1,083	150	174	8	6	423	138
391	धनेली	432.08	130	130	689	340	349	85	97	..	..	135	27
392	बोरिया खुर्द	423.82	189	189	1,237	603	634	37	48	72	72	269	80
393	डूंड़ा	511.22	223	223	1,559	792	767	118	132	..	..	333	34
394	कांठाठी	277.84	96	96	598	292	306	..	..	50	48	121	13
395	कान्दुल	453.00	152	152	910	438	472	5	7	35	39	179	51
396	दतरेंगा	567.63	189	189	1,104	547	557	73	74	104	115	203	26
397	सेलबहार	680.05	222	222	1,336	673	663	295	308	35	32	276	79
398	डोमा	419.05	73	81	480	242	238	150	148	..	..	60	7
399	मुजगहन	324.32	149	163	959	475	484	194	187	11	11	189	42
400	जुलूम	512.96	141	143	939	457	482	..	..	3	1	243	95

PRIMARY CENSUS ABSTRACT

Raipur Tahsil

मुख्य काम करने वाले Main Workers														
कुल मुख्य काम करने वाले		काश्तकार		खेतिहर मजदूर		पारिवारिक उद्योग		अन्य काम करने वाले		सीमांतक कार्यकर्त्ता		काम न करने वाले		तहसील/ ग्राम/नगर/वार्ड का नाम
(I—IX)		I		II		V(a)		III, IV, V(b), VI, VII, VIII & IX				X		
Total Main Workers		Cultivators		Agricultural Labourers		Household Industry		Other Workers		Marginal Workers		Non-Workers		Name of Tahsil/Village Town/Ward
पु. M.	स्त्री F.	पु. M.	स्त्री F.	पु. M.	स्त्री F.	पु. M.	स्त्री F.	पु. M.	स्त्री F.	पु M	स्त्री F.	पु. M	स्त्री F.	
15	16	17	18	19	20	21	22	23	24	25	26	27	28	2
387	286	79	152	35	108	4	1	269	25	39	6	377	400	Urkura
263	222	112	155	55	60	5	4	91	3	5	2	218	310	Gondwara
820	176	33	41	32	35	15	9	714	91	44	95	691	1,052	Bhanpuri
5	..	2	..	..	..	..	..	3	..	..	..	5	3	Khamtarai
388	373	99	190	109	164	2	1	178	18	1	7	435	474	Daldal Seoni
283	292	99	208	51	72	..	..	133	12	3	3	311	331	Sardhoo
830	349	91	88	215	180	12	6	512	75	3	6	681	1,127	Mowa
186	116	80	113	42	47	4	3	60	3	..	..	132	161	Amaseoni
448	469	188	225	173	224	17	7	70	13	1	1	409	372	Kachana
10	13	..	..	8	13	..	..	2	..	..	..	15	9	Shankar Nagar
256	258	137	128	67	125	3	..	49	5	..	..	199	195	Sakari
298	281	123	51	154	228	..	..	21	2	..	1	270	261	Pirda
373	347	140	136	158	208	2	..	73	3	..	4	312	391	Tulsi
389	257	69	94	68	132	11	..	241	31	1	3	612	565	Jora
529	458	138	142	185	268	9	2	197	46	4	33	451	543	Seri Khedi
234	207	110	127	85	67	..	..	39	13	..	1	192	220	Nakati
79	18	4	1	14	16	4	1	57	..	..	..	48	60	Telibandha
562	451	159	155	290	274	5	2	108	20	..	1	416	501	Labhandih
255	228	57	89	66	127	..	..	132	12	4	..	234	271	Purena (Amlidih)
376	370	98	133	39	157	1	25	238	55	19	1	290	291	Amlidih
263	219	136	133	107	85	2	..	18	1	..	..	206	210	Fundhar
926	312	129	54	86	76	13	8	698	174	4	166	835	1,139	Tikrapara alias Lalpur
392	138	92	39	24	51	2	1	274	47	20	214	383	462	Deopuri
294	253	111	129	121	121	3	..	59	3	6	4	282	266	Dharmpura
237	148	69	32	57	88	1	..	110	28	5	27	273	304	Temri
378	312	162	168	82	126	34	10	100	8	..	1	417	439	Dumartarai
225	237	221	237	2	..	..	..	2	..	..	..	185	152	Banarsi
1,907	680	407	292	166	140	75	35	1,259	213	132	558	3,660	5,572	Mana
179	132	57	51	34	58	2	..	86	3	12	40	175	187	Bhatgaon
557	457	370	321	113	133	2	..	72	3	..	12	495	614	Boria Kalan
180	201	105	128	76	72	..	..	9	1	..	..	160	148	Dhaneli
324	317	120	138	90	159	..	..	114	20	12	18	267	299	Boria Khurd
382	426	236	351	38	59	2	1	106	15	14	5	396	336	Dunda
168	165	75	79	48	61	..	..	45	25	..	..	124	141	Kanthathi
241	248	107	141	69	91	7	8	58	8	..	..	197	224	Kandul
232	272	155	164	73	99	4	4	60	5	3	1	252	284	Datrenga
370	205	167	72	151	130	7	1	45	2	4	17	299	441	Sejbahar
118	102	60	3	52	99	..	..	6	..	..	..	124	136	Doma
286	212	175	32	97	177	..	1	14	2	.	..	189	272	Mujgahan
245	235	152	147	53	88	..	..	40	..	1	6	211	241	Julum

रायपुर तहसील — जनगणना का प्राथमिक सारांश

स्थानीय कोड नम्बर / Location Code No.	तहसील/ग्राम/नगर/वार्ड का नाम / Name of Tahsil/Village Town/Ward	गांव का क्षेत्रफल हेक्टर में नगर/वार्ड का वर्ग कि.मी. में Area of village in hectares & of Town/Ward in Km²	आवास आवासीय मकानों की संख्या No. of occupied residential houses	परिवारों की संख्या Number of households	कुल जनसंख्या (बेघर और संस्थाओं में रहने वाले व्यक्तियों सहित) Total Population (including institutional and houseless Population) व्यक्ति P.	पु. M.	स्त्री F.	अनुसूचित जाति Scheduled Castes पु. M.	स्त्री F.	अनुसूचित जनजाति Scheduled Tribes पु. M.	स्त्री F.	साक्षर Literate पु. M.	स्त्री F.
1	2	3	4	5	6	7	8	9	10	11	12	13	14
401	सोनबैरी	533.72	152	155	893	424	469	132	145	..	..	177	53
402	छाछनपैरी	645.21	191	202	1,051	517	534	384	395	81	76	220	67
403	मुड़ा	434.78	159	162	916	462	454	91	84	18	16	131	26
404	खेली	990,44	319	326	1,889	930	959	66	67	3	2	373	93
405	आमदी	300. 75	108	109	633	309	324	20	24	6	7	153	59
406	परसदा	770.47	249	261	1,569	744	825	29	42	109	136	406	166
407	खटटी	464.37	145	160	816	402	414	7	10	36	37	208	76
408	कन्हेरा	274.43	93	93	534	267	267	4	3	16	16	117	42
409	पलौद	490.37	173	177	1,219	592	627	8	7	34	42	347	179
410	ढोड़रा	589.13	194	211	1,199	560	639	18	17	69	90	266	134
411	टेकारी	801.69	249	256	1,431	716	715	123	134	3	2	315	123
412	कोलर	882.40	302	302	1,854	922	932	62	57	74	57	364	84
413	खोरपा	921.51	408	426	2,267	1,104	1,163	28	22	41	56	521	208
414	सकरी	617.81	220	221	1,391	694	697	67	58	31	35	332	129
415	लमकेनी	523.98	126	126	662	317	345	131	149	30	33	122	34
416	भटगांव	336.65	201	208	1,106	537	569	108	113	56	52	210	69
417	भरेंगा	670.43	154	154	857	448	409	315	290	4	4	138	31
418	परसुलीडीह	179.24	97	101	554	275	279	51	48	..	..	124	24
419	राखी	479.27	37	37	169	87	82	1	1	11	12	40	3
420	कोपेड़ीह	183.72	56	57	364	174	190	..	..	1	3	94	21
421	उल्वा	416.74	118	119	758	377	381	101	111	57	67	192	78
422	बेलर	709.82	175	175	1,187	593	594	13	6	30	37	205	54
423	नैहनाचंडी	577.60	235	236	1,249	622	627	315	314	3	2	322	90
424	सातपारा	590 28	145	148	758	364	394	100	135	7	4	172	30
425	मोहदीं	533.11	160	162	1,067	523	544	2	5	31	33	274	107
426	टोकारो	539.97	182	183	1,056	521	535	48	39	19	21	275	81
427	मानिकबौरी	406.68	192	200	1,056	529	527	143	141	36	33	286	100
428	हसदा	682.44	327	339	2,161	1,221	1,040	137	137	43	41	556	235
429	डोलभाठा	421.05	38	39	208	108	100	105	98	..	..	27	6
430	गातापार	510.92	113	114	844	419	425	115	125	15	12	231	123
431	ठेलका	613.16	174	184	934	443	491	174	191	..	..	199	56
432	उरला	759.80	310	328	1,795	913	882	343	365	1	..	556	319
433	नायकबांधा	636.21	231	239	1,324	644	680	263	257	7	9	308	96
434	अभनपुर	1,066 59	783	842	4,212	2,153	2,059	416	404	129	126	1,176	493
435	गोतियारडीह	389.88	120	124	594	312	282	241	220	3	2	143	31
436	सारखी	931.77	333	343	2,230	1,138	1,092	133	120	2	1	407	107
437	आमनेर	436.85	123	128	685	347	338	203	208	..	..	163	46
438	सलौनी	605.74	118	130	675	330	345	164	192	56	53	110	13
439	बकतरा	553.11	161	169	920	487	433	60	56	24	17	235	70
440	बिरोदा	750.18	192	196	1,250	610	640	..	1	50	61	255	68

PRIMARY CENSUS ABSTRACT

Raipur Tahsil

मुख्य काम करने वाले Main Workers														
कुल मुख्य काम करने वाले		काश्तकार		खेतिहर मजदूर		पारिवारिक उद्योग		अन्य काम करने वाले		सीमांतक कार्यकर्त्ता		काम न करने वाले		तहसील/ ग्राम/नगर/वार्ड का नाम
(I—IX)		I		II		V(a)		III, IV, V(b), VI, VII, VIII & IX				X		
Total Main Workers		Cultivators		Agricultural Labourers		Household Industry		Other Workers		Marginal Workers		Non-Workers		Name of Tahsil/Village Town/Ward
पु. M.	स्त्री F.	पु. M.	स्त्री F.	पु. M.	स्त्री F.	पु. M.	स्त्री F.	पु. M.	स्त्री F.	पु M.	स्त्री F.	पु. M	स्त्री F.	
15	16	17	18	19	20	21	22	23	24	25	26	27	28	2
217	237	108	143	53	51	4	..	62	43	12	34	185	198	Sonpairi
285	290	136	160	122	122	5	..	22	8	4	14	228	230	Chhachhanpairi
251	253	126	129	94	107	14	15	17	2	..	..	211	201	Mudara
490	466	381	369	73	89	10	4	26	4	..	5	440	488	Raweli
148	143	83	92	44	51	3	..	18	..	1	10	160	171	Amadi
388	378	108	112	208	261	9	..	63	5	13	27	343	420	Parsada
212	191	100	85	83	104	5	1	24	1	5	30	185	193	Khatti
136	148	84	100	43	48	1	..	8	..	..	..	131	119	Kanhera
263	240	141	146	96	90	1	..	25	4	7	6	322	381	Palaud
303	329	152	187	113	139	1	1	37	2	..	6	257	304	Dhondara
386	315	169	187	145	120	6	5	66	3	7	16	323	384	Tekari
519	458	303	256	173	193	11	3	32	6	..	4	403	470	Kolar
571	522	278	322	167	165	30	23	96	12	10	61	523	580	Khorpa
331	331	150	128	144	201	..	..	37	2	8	44	355	322	Sakari
172	141	76	41	69	96	..	..	27	4	5	36	140	168	Lamkeni
260	271	174	217	46	51	5	..	35	3	5	32	272	166	Bhatgaon
230	216	100	93	117	119	6	1	7	3	2	4	216	189	Bharenga
139	116	68	54	51	61	..	..	20	1	3	16	133	147	Parsulidih
53	44	20	17	27	26	..	..	6	1	3	8	31	30	Rakhi
95	105	53	64	21	36	..	..	21	5	7	9	72	76	Kopedih
188	152	113	93	49	58	3	..	23	1	1	.	188	229	Ulba
338	325	178	178	126	144	5	1	29	2	..	4	255	265	Belar
298	267	126	80	102	161	12	20	58	6	2	12	322	348	Nahana Chandi
182	138	101	25	54	112	8	..	19	1	..	1	182	255	Satpata
248	238	143	174	63	61	5	..	37	3	7	17	268	289	Mohdi
282	285	147	169	94	109	3	..	38	7	2	8	237	242	Tokaio
277	266	114	125	102	134	4	2	57	5	..	..	252	261	Manik Chauri
525	544	326	369	148	167	6	4	45	4	7	50	589	446	Hasada
54	59	28	4	22	55	.	..	4	..	..	..	54	41	Belbhatha
148	129	69	85	39	44	1	..	39	..	..	..	271	296	Gatapar
219	227	120	109	65	117	2	..	32	1	..	3	224	261	Thelka
441	204	160	94	78	91	14	5	189	14	3	24	469	654	Urla
345	126	142	48	91	71	17	7	95	..	3	197	296	357	Nayakbandha
1,072	558	273	219	164	216	72	13	563	110	27	148	1,054	1,353	Abhanpur
170	159	114	109	23	42	2	..	31	8	..	..	142	123	Gotiyardih
569	472	229	234	219	221	40	5	81	12	3	15	566	665	Sarkhi
175	165	66	91	87	74	4	..	18	..	15	40	157	133	Amner
184	188	84	94	95	94	..	..	5	..	1	..	145	157	Saloni
261	247	128	83	60	117	4	1	69	46	5	13	221	173	Baktara
325	307	163	212	90	85	6	..	66	10	..	1	285	332	Biroda

स्थानीय कोड नम्बर Location Code No.	तहसील/ग्राम/नगर/वार्ड का नाम Name of Tahsil/Village Town/Ward	गांव का क्षेत्रफल हेक्टर में नगर/वार्ड का वर्ग कि.मी. में Area of village in hectares & of Town/Ward in Km²	आबाद आवासीय मकानों की संख्या No. of occupied residential houses	परिवारों की संख्या Number of households	कुल जनसंख्या (बेघर और संस्थाओं में रहने वाले व्यक्तियों सहित) Total Population (including institutional and houseless Population)			अनुसूचित जाति Scheduled Castes		अनुसूचित जनजाति Scheduled Tribes		साक्षर Literate	
					व्यक्ति P.	पु. M.	स्त्री F.	पु. M.	स्त्री F.	पु. M.	स्त्री F.	पु. M.	स्त्री F.
1	2	3	4	5	6	7	8	9	10	11	12	13	14
441	सिवनी	813.14	247	265	1,375	693	682	164	176	..	..	341	73
442	खिलौरा	347.47	136	151	856	435	421	34	33	46	46	196	63
443	केन्द्री	657.72	184	187	1,209	596	613	..	..	38	32	314	95
444	घुसोरा	752.57	188	192	1,089	535	554	130	133	..	..	179	33
445	निमोरा	719.62	295	297	1,552	760	792	150	162	46	39	373	114
446	परसटठी	227.56	39	40	189	99	90	93	87	5	4	16	..
447	तुता	857.65	200	201	1,195	600	595	133	141	40	43	212	35
448	उपरवारा	1,150.15	331	336	1,780	894	886	11	12	51	54	423	132
449	सिंगारभाठा	783.74	157	161	873	425	448	199	237	3	3	184	45
450	केन्द्री	709.21	243	250	1,479	746	733	154	138	20	27	353	130
451	खंड़वा	712.68	106	109	599	307	292	112	101	19	22	148	45
452	झांकी	242.46	62	72	337	179	158	114	105	15	12	51	4
453	मुड़पार	621.99	126	135	647	336	311	147	147	9	5	122	26
454	पचोड़ा	968.11	208	212	1,158	582	576	203	197	17	21	272	64
455	गिरहोला	555.81	140	140	806	406	400	72	74	..	..	151	30
456	तेन्दुवा	496.07	115	115	526	267	259	158	166	3	4	111	22
457	चेरिया	400.57	73	74	420	209	211	22	25	18	25	95	124
458	बंजारी	395.90	29	31	183	88	95	..	..	57	63	41	17
459	कुरू	733.83	127	127	786	404	382	121	122	40	31	207	61
460	खरखराड़ीह	423.99	12	12	69	38	31	12	8	..	..	6	1
461	डगेतरा	462.12	76	76	487	242	245	9	10	85	84	86	25
462	नवोगांव	434.11	87	94	475	222	253	79	90	40	45	79	7
463	कठिया	819.20	221	234	1,222	591	631	210	237	53	69	206	47
464	गनोद	867.22	317	328	1,557	787	770	196	174	57	59	347	94
465	नरियरा	365.93	78	78	430	213	117	78	72	29	23	33	14
466	बिरबिरा	446.47	103	104	674	330	344	1	..	30	33	93	27
467	देवदा	424.33	160	164	850	433	417	321	294	31	31	159	61
468	सोनपैरी	339.29	81	82	421	216	205	213	203	..	..	87	12
469	कोसमखुटा	454.65	117	118	640	303	337	64	62	..	1	156	65
470	बरभाटा	286.45	80	82	425	208	217	184	196	..	..	68	17
471	मोखला	1,054.16	326	333	1,796	883	913	222	217	64	67	368	182
472	चरौदा	610.36	229	237	1,219	619	600	89	88	10	8	251	53
473	बोरिद	817.85	185	202	1,107	570	537	66	70	51	54	215	57
474	लखौली	715.79	283	288	1,627	805	822	152	169	22	22	275	113
475	ओड़का	234.20	76	92	475	254	221	242	216	..	..	76	2
476	भिलाई	982.64	273	278	1,659	825	834	56	73	3	4	465	177
477	अकोली खुर्द	312.81	106	106	625	308	317	196	191	64	75	89	17
478	अकोली कलां	358.61	93	93	541	272	269	139	140	..	..	110	50
479	लिंगाड़ीह	180.26	81	81	437	216	221	162	170	26	28	96	19
480	पंवी	335.66	66	79	445	212	233	..	..	14	13	104	29

PRIMARY CENSUS ABSTRACT

Raipur Tahsil

कुल मुख्य काम करने वाले		मुख्य काम करने वाले Main Workers								सीमांतक कार्यकर्त्ता		काम न करने वाले		तहसील/ परगना/नवाब/वार्ड का नाम
(I–IX)		काश्तकार		खेतिहर मजदूर		पारिवारिक उद्योग		अन्य काम करने वाले						
				II		V(a)		III, IV, V(b), VI, VII, VIII & IX				X		
Total Main Workers		Cultivators		Agricultural Labourers		Household Industry		Other Workers		Marginal Workers		Non-Workers		Name of Tahsil/Village Town/Ward
पु. M.	स्त्री F.	पु. M.	स्त्री F.	पु. M.	स्त्री F.	पु. M.	स्त्री F.	पु. M.	स्त्री F.	पु. M.	स्त्री F.	पु. M.	स्त्री F.	
15	16	17	18	19	20	21	22	23	24	25	26	27	28	2
383	349	240	238	82	102	11	9	50	..	3	20	307	313	Seoni
236	220	107	117	60	81	..	..	69	22	3	13	196	188	Khilora
307	260	171	150	96	104	3	4	37	2	19	41	270	312	Bendri
308	302	170	193	100	104	8	1	30	4	7	18	220	234	Dhusera
384	399	164	167	175	231	6	..	39	1	1	..	375	393	Nimora
54	42	41	25	6	14	..	..	7	3	..	..	45	48	Parsatti
328	270	161	131	77	105	3	4	87	30	15	59	257	266	Tuta
453	410	168	149	107	147	7	3	171	111	26	14	415	462	Uparwara
236	206	111	110	75	87	2	..	48	9	14	37	175	205	Singarbhatha
366	307	181	159	146	143	..	..	39	5	..	..	380	426	Kendri
141	89	105	63	18	26	1	..	17	..	6	15	160	188	Khanduwa
88	73	20	15	7	19	5	7	56	32	..	..	91	85	Jhanki
179	173	56	66	85	99	2	..	36	8	12	6	145	132	Mudpar
308	263	110	49	131	187	6	..	61	27	5	46	269	267	Pacheda
206	125	100	21	32	84	3	1	71	19	..	..	200	275	Girhola
157	135	119	118	15	17	..	..	23	..	..	4	110	120	Tenduwa
125	124	88	109	10	7	..	..	27	8	..	5	84	82	Cheriya
51	50	42	47	..	..	..	..	9	3	2	..	35	45	Banjari
208	191	129	127	52	64	1	..	26	..	..	12	196	179	Kurru
24	14	7	9	10	5	..	..	7	..	..	..	14	17	Kharkharadih
128	128	81	91	31	34	..	..	16	3	..	..	114	117	Ugetara
123	143	57	79	44	62	..	..	22	2	..	..	99	110	Nawagaon
325	309	189	168	88	122	18	16	30	3	1	9	265	313	Kathiya
425	414	148	122	175	263	10	3	92	26	24	30	338	326	Ganod
124	102	65	54	41	47	..	..	18	1	..	..	89	115	Nariyara
156	156	79	80	51	66	3	..	23	10	2	..	172	188	Birbira
229	197	84	64	127	131	2	..	16	2	38	62	166	158	Deoda
124	118	75	68	45	50	..	..	4	..	3	3	89	84	Sonpairi
179	163	108	46	49	117	1	..	21	..	17	46	107	128	Kosamkhuta
119	126	46	51	51	74	..	..	22	1	17	11	72	80	Barbhatha
494	405	218	145	226	249	4	..	46	11	1	1	388	507	Mokhara
349	302	181	174	131	124	4	..	33	4	17	40	253	258	Charauda
304	268	120	110	170	158	1	..	13	..	..	..	266	269	Borid
445	367	145	126	171	223	..	..	129	18	..	2	360	453	Lakholi
135	120	91	58	34	60	..	..	10	2	..	..	119	101	Odka
431	423	214	255	142	159	4	..	71	9	10	9	384	402	Bhilai
166	156	64	50	94	103	..	..	8	3	1	4	141	157	Akoli Khurd
155	133	61	52	89	80	..	..	5	1	3	23	114	113	Akoli Kalan
214	121	88	62	60	59	..	..	6	..	..	..	92	100	Lingadih
108	119	69	85	21	32	..	..	18	2	..	..	104	114	Pandi

स्थानीय कोड नम्बर Location Code No.	तहसील/ग्राम/नगर/वार्ड का नाम Name of Tahsil/Village Town/Ward	गांव का क्षेत्रफल हेक्टर में नगर/वार्ड का वर्ग कि.मी. में Area of village in hectares & of Town/Ward in Km²	आबाद आवासीय मकानों की संख्या No. of occupied residential houses	परिवारों की संख्या Number of households	कुल जनसंख्या (बेघर और संस्थाओं में रहने वाले व्यक्तियों सहित) Total Population (including institutional and houseless Population)			अनुसूचित जाति Scheduled Castes		अनुसूचित जनजाति Scheduled Tribes		साक्षर Literate	
					व्यक्ति P.	पु. M.	स्त्री F.	पु. M.	स्त्री F.	पु. M.	स्त्री F.	पु. M.	स्त्री F.
1	2	3	4	5	6	7	8	9	10	11	12	13	14
481	निसदा	692.70	207	220	1,492	724	768	2	3	15	17	362	90
482	गोइन्दा	518.80	223	246	1,330	653	677	42	34	26	35	285	70
483	छटेरा	653.52	178	178	1,076	534	542	145	138	31	28	239	124
484	गिधवा	221.55	77	77	472	242	230	..	..	30	30	118	39
485	खपरी	222.98	58	59	401	204	197	..	..	23	25	90	33
486	बनचरौदा	420.83	85	85	561	279	282	7	1	62	64	132	45
487	भलेरा	485.08	153	153	921	443	478	19	17	1	..	196	54
488	गोरभाठ	842.30	226	231	1,378	693	685	59	62	35	28	284	63
489	पहन्दा	482.62	172	172	1,000	499	501	..	..	6	4	240	71
490	कुम्हारी	804.51	203	204	1,187	574	613	11	14	58	60	213	47
491	मोखेंतरा	318.39	93	93	640	329	311	19	16	..	..	168	45
492	डोमा	514.24	159	160	920	447	473	47	53	15	18	186	66
493	तामासिवनी	1,023.85	343	344	1,913	936	977	147	175	1	..	378	143
494	घोरभट्ठी	377.39	85	85	495	258	237	81	82	2	2	89	25
495	भुरका	459.98	132	134	737	374	363	4	4	..	..	188	61
496	तोरला	878.32	290	291	1,714	855	859	142	156	32	37	371	137
497	भोथीडीह	417.87	121	122	691	330	361	105	111	64	81	72	6
498	टीला	1,090.85	337	337	1,837	916	921	87	65	33	36	418	130
499	सेमरा	458.32	107	107	559	262	297	..	..	..	..	140	47
500	जौन्दी	413.17	167	167	966	451	511	..	..	63	56	238	100
501	चांपासर	1,024.34	373	382	2,031	1,006	1,025	1	1	31	29	410	122
502	लखना	483.75	45	46	276	134	142	1	1	..	..	36	3
503	जौन्दा	841.11	190	190	1,105	546	559	99	117	57	47	259	88
504	नवागांव	314.41	136	137	769	383	386	5	1	48	60	164	49
505	कोलियारी	222.39	81	81	530	251	279	5	3	..	..	101	14
506	मन्दलोर	493.90	172	173	1,029	497	332	1	..	49	58	216	72
507	पोंड़	841.34	359	361	1,832	888	944	205	202	21	25	441	276
508	रामपुर उर्फ डुगनिया	328.61	92	92	527	266	261	..	..	13	12	121	45
509	तर्रा	449.36	85	85	498	246	252	89	75	29	37	77	27
510	धनोद	493.72	85	89	580	283	297	..	..	4	5	130	57
511	सुन्दरकेरा	857.99	173	195	1,157	578	579	20	31	26	23	159	35
512	उमरपोटी	460.69	95	113	579	276	303	113	121	23	31	86	17
513	जामगांव	853.02	106	124	721	387	334	2	3	79	63	186	42
514	जवईबांधा	304.53	80	103	622	316	306	4	5	29	33	116	25
515	खोला	486.43	182	210	1,122	565	547	177	166	21	21	251	77
516	भालेखूटा	278.10	101	109	598	298	300	..	..	121	146	168	51
517	दादरझोरी	247.81	90	95	612	306	306	..	..	..	..	143	36
518	सोनेसिली	477.76	104	106	602	302	300	21	18	2	..	145	49
519	पिपरौद	849.63	304	322	2,013	1,016	997	9	3	54	84	516	211
520	डोंगीतराई	331.69	122	126	814	389	425	..	..	..	..	180	95

PRIMARY CENSUS ABSTRACT

Raipur Tahsil

मुख्य काम करने वाले Main Workers														
कुल मुख्य काम करने वाले		काश्तकार		खेतिहर मजदूर		पारिवारिक उद्योग		अन्य काम करने वाले		सीमांतक कार्यकर्त्ता		काम न करने वाले		तहसील/ ग्राम/नगर/वार्ड का नाम
(I–IX)		I		II		V(a)		III, IV, V(b), VI, VII, VIII & IX				X		
Total Main Workers		Cultivators		Agricultural Labourers		Household Industry		Other Workers		Marginal Workers		Non-Workers		Name of Tahsil/Village Town/Ward
पु. M.	स्त्री F.	पु. M.	स्त्री F.	पु. M.	स्त्री F.	पु. M.	स्त्री F.	पु. M.	स्त्री F.	पु. M.	स्त्री F.	पु. M.	स्त्री F.	
15	16	17	18	19	20	21	22	23	24	25	26	27	28	2
396	386	179	167	164	213	5	5	48	1	..	..	328	382	Nisda
364	287	158	113	176	168	1	2	29	4	4	61	285	329	Goinda
299	246	112	24	148	212	7	4	32	6	..	3	235	293	Chhatera
115	96	73	68	29	28	1	..	12	..	..	25	127	109	Gidhawa
94	86	40	54	39	32	..	..	15	..	..	11	110	100	Khapari
173	130	64	53	88	75	2	1	19	1	..	7	106	145	Bancharaud
238	257	148	164	75	93	2	..	13	..	..	3	205	218	Bhalera
396	369	206	220	139	140	9	6	42	3	..	..	297	316	Gaurbhath
269	259	181	173	65	86	..	..	23	..	..	4	230	238	Pahanda
325	341	188	211	99	121	6	4	32	5	..	1	249	271	Kumhari
171	144	95	77	54	64	..	..	22	3	5	12	153	155	Mokhetara
244	236	112	123	97	105	5	3	30	5	4	28	199	209	Doma
517	485	275	268	173	197	18	4	51	16	3	7	416	485	Tamaseoni
127	111	47	40	58	70	..	..	22	1	1	1	130	125	Gharbhatti
191	132	151	103	28	27	3	..	9	2	3	27	180	204	Bhurka
411	384	202	191	82	163	14	5	113	25	31	63	413	412	Torla
200	179	163	147	34	32	..	..	3	..	..	1	130	181	Bhothidih
510	459	240	228	207	216	12	11	51	4	6	..	400	462	Tila
171	140	64	55	88	85	2	..	17	..	..	12	91	145	Semara
208	129	139	79	42	49	..	..	27	1	15	97	228	289	Jaundi
537	306	252	135	174	158	..	..	111	13	10	199	459	520	Chanpajhar
81	78	59	50	10	24	3	1	9	3	..	1	53	63	Lakhana
267	243	129	129	119	112	..	..	19	2	1	10	278	306	Jhonda
203	190	122	118	48	63	7	6	26	3	..	..	180	196	Nawagaon
145	143	52	43	25	47	55	53	13	..	..	..	106	136	Koliyari
254	244	146	107	50	118	16	14	42	5	1	7	242	281	Mandlor
436	401	217	248	120	140	16	3	83	10	10	34	442	509	Pond
136	102	113	85	10	17	..	..	13	..	..	2	130	157	Rampur alias Dagnia
140	140	42	58	75	82	..	..	23	..	..	..	106	112	Tarra
148	135	89	81	35	47	2	..	22	7	4	12	131	150	Thanaud
310	284	211	202	75	80	2	..	22	2	..	8	268	287	Sundarkera
155	144	62	48	74	88	1	2	18	6	15	36	106	123	Umarpoti
211	176	121	100	68	76	2	..	20	..	..	2	176	156	Jamgaon
166	122	118	79	32	39	..	..	16	4	..	32	150	152	Jawaibandha
284	256	176	189	62	66	4	..	42	1	1	3	280	288	Khola
150	126	89	70	53	54	2	2	6	..	2	11	146	163	Alekhuta
151	143	81	83	46	47	2	..	22	13	7	17	148	146	Dadarjhori
170	159	90	40	59	117	8	..	13	2	..	..	132	141	Sonesily
501	294	216	136	155	149	11	4	119	5	33	128	482	575	Pipraud
186	183	102	115	67	67	4	..	13	1	..	2	203	240	Dongitarai

स्थानीय कोड नम्बर / Location Code No.	तहसील/ग्राम/नगर/वार्ड का नाम / Name of Tahsil/Village Town/Ward	गांव का क्षेत्रफल हेक्टर में नगर/वार्ड का वर्ग कि.मी. में Area of village in hectares & of Town/Ward in Km²	आबाद आवासीय मकानों की संख्या No. of occupied residential houses	परिवारों की संख्या Number of households	कुल जनसंख्या (बेघर और संस्थाओं में रहने वाले व्यक्तियों सहित) Total Population (including institutional and houseless Population)			अनुसूचित जाति Scheduled Castes		अनुसूचित जनजाति Scheduled Tribes		साक्षर Literate	
					व्यक्ति P.	पु. M.	स्त्री F.	पु. M.	स्त्री F.	पु. M.	स्त्री F.	पु. M.	स्त्री F.
1	2	3	4	5	6	7	8	9	10	11	12	13	14
521	परसदा	650.60	180	180	1,098	552	546	119	123	21	28	230	47
522	सोंठ	166.51	42	48	334	173	161	..	..	19	20	71	21
523	घोंट	287.59	62	72	388	203	185	86	85	21	18	44	9
524	छांटा	386.57	97	116	693	340	358	27	35	39	33	183	49
525	पारागांव	569.92	237	281	1,455	710	745	85	99	46	53	333	121
516	कुर्री	397.77	171	185	1,025	506	519	188	176	18	19	217	60
527	तर्री	295.62	141	156	818	402	416	27	16	29	43	211	96
528	पटेवा	672.87	206	225	1,358	679	679	127	135	41	31	255	68
529	चिपरीड़ीह	236.56	68	81	484	248	236	..	..	..	..	113	32
530	डुलना	565.55	231	258	1,320	631	689	..	2	28	32	298	93

PRIMARY CENSUS ABSTRACT

Raipur Tahsil

मुख्य काम करने वाले Main Workers														
कुल मुख्य काम करने वाले		कास्तकार		खेतिहर मजदूर		पारिवारिक उद्योग		अन्य काम करने वाले		सीमांतक कार्यकर्त्ता		काम न करने वाले		तहसील/ ग्राम/नगर/वार्ड का नाम
(I—IX)		I		II		V(a)		III, IV, V(b), VI, VII, VIII & IX				X		
Total Main Workers		Cultivators		Agricultural Labourers		Household Industry		Other Workers		Marginal Workers		Non-Workers		Name of Tahsil/Village Town/Ward
पु. M.	स्त्री F.	पु. M.	स्त्री F.	पु. M.	स्त्री F.	पु. M.	स्त्री F.	पु. M.	स्त्री F.	पु. M.	स्त्री F.	पु. M.	स्त्री F.	
15	16	17	18	19	20	21	22	23	24	25	26	27	28	2
292	242	230	204	42	36	..	..	20	2	..	1	260	303	Parsada
92	75	58	52	22	23	..	..	12	..	..	2	81	84	Sonth
109	76	81	65	19	9	..	..	9	2	7	19	87	90	Ghont
181	164	88	95	55	69	17	..	21	..	11	19	148	175	Chhanta
392	354	62	46	108	137	30	33	192	138	8	32	310	359	Paragaon
264	131	131	71	69	45	8	1	56	14	4	103	238	285	Kurra
208	153	34	26	93	100	6	4	75	23	31	36	163	227	Tarri
348	382	150	95	170	285	6	2	22	.	..	..	331	297	Patewa
131	123	71	105	43	17	1	..	16	1	2	4	115	109	Chipridih
328	317	107	103	148	206	4	..	69	8	5	16	298	356	Dulna

स्थानीय कोड नम्बर / Location Code No.	तहसील/ग्राम/नगर/वार्ड का नाम / Name of Tahsil/Village Town/Ward	गांव का क्षेत्रफल हेक्टर में नगर/वार्ड का वर्ग कि.मी. में Area of village in hectares & of Town/Ward in Km²	आबाद आवासीय मकानों की संख्या / No. of occupied residential houses	परिवारों की संख्या / Number of households	कुल जनसंख्या (बेघर और संस्थाओं में रहने वाले व्यक्तियों सहित) Total Population (including institutional and houseless Population) व्यक्ति P.	पु. M.	स्त्री F.	अनुसूचित जाति Scheduled Castes पु. M.	स्त्री F.	अनुसूचित जनजाति Scheduled Tribes पु. M.	स्त्री F.	साक्षर Literate पु. M.	स्त्री F.
1	2	3	4	5	6	7	8	9	10	11	12	13	14
													तिल्दा नेवरा नगरपालिका
44/III	तिल्दा नेवरा (न.पा.)	16.44	2,504	2,697	15,089	7,529	7,560	859	895	203	200	4,851	2,755
44/III/1	गांधी वार्ड		173	193	1,053	510	543	206	220	12	14	273	68
44/III/2	महामायी वार्ड		182	182	971	487	484	3	4	36	40	284	80
44/III/3	सुभाष वार्ड		161	183	1,128	556	572	..	..	..	..	385	224
44/III/4	बाजारपारा वार्ड		166	199	1,178	587	591	13	24	..	..	437	319
44/III/5	मोहभट्ठापारा वार्ड		242	250	1,399	705	694	27	24	36	32	410	158
44/III/6	कवरराम वार्ड		178	206	1,194	614	580	5	2	6	9	396	279
44/III/7	झूलेलाल वार्ड		176	176	1,080	534	546	..	..	..	..	424	332
44/III/8	गुरुनानक वार्ड		194	197	1,384	697	687	4	7	..	..	527	388
44/III/9	बजरंग वार्ड		312	335	1,814	925	889	260	262	7	4	537	326
44/III/10	बालाजी वार्ड		235	265	1,293	638	655	46	52	34	30	396	184
44/III/11	राजेन्द्र वार्ड		280	299	1,456	716	740	199	215	9	9	493	332
44/III/12	शंकर वार्ड		205	212	1,139	560	579	96	85	63	62	289	65

PRIMARY CENSUS ABSTRACT

मुख्य काम करने वाले Main Workers														
कुल मुख्य काम करने वाले		काश्तकार		खेतिहर मजदूर		पारिवारिक उद्योग		अन्य काम करने वाले		सीमांतक कार्यकर्त्ता		काम न करने वाले		तहसील/ गाम/नगर/वार्ड का नाम
(I—IX)		I		II		V(a)		(III, IV, V(b), VI, VII, VIII & IX				X		
Total Main Workers		Cultivators		Agricultural Labourers		Household Industry		Other Workers		Marginal Workers		Non-Workers		Name of Tahsil/Village Town/Ward
पु. M.	स्त्री F.	पु. M.	स्त्री F.	पु. M.	स्त्री F.	पु. M.	स्त्री F.	पु. M.	स्त्री F.	पु. M.	स्त्री F.	पु. M.	स्त्री F.	
15	16	17	18	19	20	21	22	23	24	25	26	27	28	2
Tilda Newara Municipality														
3,752	1.692	417	404	359	562	105	80	2,871	646	28	42	3,749	5,826	**Tilda Newara (M)**
291	241	66	50	58	75	3	2	164	114	2	2	217	300	Gandhi Ward
255	189	50	53	43	77	7	7	155	52	4	12	228	283	Mahamayi Ward
256	120	36	41	7	10	..	..	213	69	2	6	298	446	Subhash Ward
275	69	14	10	9	14	13	8	239	37	5	1	307	521	Bazar Para Ward
352	179	12	2	11	33	42	25	287	119	..	..	353	515	Mohbhatthapara Ward
304	53	12	1	5	..	1	..	286	52	1	..	309	527	Kawarram Ward
256	9	3	1	1	1	..	..	252	7	..	2	278	535	Jhulelal Ward
330	13	3	..	2	7	7	1	318	5	..	..	367	674	Gurunanak Ward
452	163	49	10	56	100	15	7	332	46	10	5	463	721	Bajrang Ward
330	191	63	93	57	80	2	..	208	18	..	7	308	457	Balaji Ward
351	176	35	41	26	40	1	1	289	94	4	6	361	558	Rajendra Ward
300	289	74	102	84	125	14	29	128	33	..	1	260	289	Shankar Ward

स्थानीय कोड नम्बर / Location Code No	तहसील/ग्राम/नगर/वार्ड का नाम / Name of Tahsil/Village Town/Ward	गांव का क्षेत्रफल हेक्टर में नगर/वार्ड का वर्ग कि.मी. में / Area of village in hectares & of Town/Ward in Km²	आबाद आवासीय मकानों की संख्या / No. of occupied residential houses	परिवारों की संख्या / Number of house holds	कुल जनसंख्या (बेघर और संस्थाओं में रहने वाले व्यक्तियों सहित) Total Population (including institutional and houseless Population) व्यक्ति P.	पु. M.	स्त्री F.	अनुसूचित जाति Scheduled Castes पु. M.	स्त्री F.	अनुसूचित जनजाति Scheduled Tribes पु. M.	स्त्री F.	साक्षर Literate पु. M.	स्त्री F.
1	2	3	4	5	6	7	8	9	10	11	12	13	14
													रायपुर नगरनिगम
44/V/–	रायपुर (न.नि.)	55.03	62,936		176,554			15,378		5,498		118,057	
			59,219		338,245		161,691		14,705		4,608		74,212
44/V/1	कोटा वार्ड		1,485	1,594	8,065	4,440	3,625	445	409	207	149	2.775	1,343
44/V/2	चिरहुलडीह वार्ड		1,705	1,771	8,702	4,672	4,030	76	80	234	218	2,922	1,601
44/V/3	ठक्करबापा वार्ड		2,063	2,124	9,771	5,019	4,752	1,293	1,295	89	73	2,583	1,258
44/V/4	गुढियारी वार्ड		1,316	1,406	6,826	3,492	3,334	273	261	89	95	2,138	1,101
44/V/5	खमतराई वार्ड		1,676	1,740	8,593	4,527	4,066	572	552	124	105	2,698	1,462
44/V/6	रेल्वे वैगन वर्कशाप वार्ड		1,429	1,564	7,602	3,903	3,699	631	647	106	96	2,372	1,393
44/V/7	फाफाड़ीह वार्ड		1,454	1,595	8,450	4,377	4,073	168	165	247	252	2,742	1,446
44/V/8	रमणमन्दिर वार्ड		990	1,052	5,836	3,014	2,822	94	109	79	70	2,268	1,655
44/V/9	स्टेशन वार्ड		1,221	1,375	7,633	3,976	3,657	142	109	95	72	2 881	2,083
44V/10	शुक्रवारी बाजार वार्ड		1,420	1,579	7,657	3,895	3,762	1,122	1,173	121	122	2,128	1,154
44/V/11	रामसागरपारा वार्ड		2,880	2,906	12,916	6,697	6,219	694	744	285	229	3,155	1,303
44/V/12	गंजपारा वार्ड		673	724	3,799	2,018	1.781	82	89	84	60	1,260	742
44/V/13	केलकरपारा वार्ड		644	809	4,803	2,470	2,333	58	43	64	54	1,740	1,269
44/V/14	मौदहापारा वार्ड		893	913	5,602	2,949	2,653	151	152	40	41	1,893	1,093
44/V/15	अस्पताल वार्ड		938	1,092	6,774	3,686	3,088	785	707	99	38	2,476	1,413
44/V/16	नईमन्डी वार्ड		1,932	2,009	10,874	6,389	4,485	631	274	601	255	3,784	1,665
44/V/17	पंडरीतराई वार्ड		2,942	3,046	14,796	7,616	7,180	739	750	162	159	4,822	3,111
44/V/18	शंकर नगर वार्ड		2,429	2,622	12,503	6,498	6,005	758	766	278	252	4,406	2,738
44/V/19	राजातालाब वार्ड		1,594	1,613	8,486	4,317	4,169	279	275	224	218	3,248	2,494
44/V/20	रविग्राम वार्ड		2,181	2,358	12,371	6,379	5,992	666	635	265	239	4,163	2,623
44/V/21	सिविल लाईन वार्ड		1,733	1,815	10,301	5,276	5,025	638	621	208	187	3,723	2,633
44/V/22	बैजनाथपारा वार्ड		793	867	6,227	3,194	3,033	30	22	8	4	2,520	2,101
44/V/23	सदरबाजार वार्ड		793	828	5,756	2,974	2,782	192	204	1	..	2,414	2,010
44/V/24	गोलबाजार वार्ड		781	866	5,951	3,004	2,947	164	165	77	67	2,315	1,883
44/V/25	नयापारा वार्ड		651	756	4,911	2,493	2,418	12	12	29	21	1,922	462
44/V/26	जोरापारा वार्ड		822	934	4,806	2,467	2,339	148	156	37	37	1,684	984
44/V/27	जवाहर नगर वार्ड		746	870	5,956	3,117	2,849	81	96	17	22	2,412	1,753
44/V/28	बड़ाईपारा वार्ड		522	631	3,655	1,846	1,809	39	48	70	78	1,278	804
44/V/29	हाँड़ीपारा वार्ड		1,179	1,292	7,269	3,684	3,585	205	212	85	84	2,273	1,233
44/V/30	साव्यापारा वार्ड		758	863	5,469	2,845	2,624	2	3	39	40	2,334	1,763
44/V/31	ब्राह्मणपारा वार्ड		1,031	1,113	6,458	3,326	3,132	205	205	9	12	2,600	1,852
44/V/32	सत्तीबाजार वार्ड		975	1,033	6,221	3,252	2,969	30	30	16	8	2,564	1,879
44/V/33	बूढ़ापारा वार्ड		718	764	4,568	2,311	2,257	9	22	4	2	2,007	1,775
44/V/34	छोटापारा वार्ड		831	909	5,690	3,038	2,652	71	44	50	47	2,352	1,738

PRIMARY CENSUS ABSTRACT

मुख्य काम करने वाले Main Workers														
कुल मुख्य काम करने वाले		काश्तकार		खेतिहर मजदूर		पारिवारिक उद्योग		अन्य काम करने वाले		सीमांतक कार्यकर्त्ता		काम न करने वाले		तहसील/ ग्राम/नगर/वार्ड का नाम
(I—IX)		I		II		V(a)		III, IV, V(b), VI, VII, VIII & IX				X		
Total Main Workers		Cultivators		Agricultural Labourers		Household Industry		Other Workers		Marginal Workers		Non-Workers		Name of Tahsil/Village Town/Ward
पु. M.	स्त्री F.	पु. M.	स्त्री F.	पु. M.	स्त्री F.	पु. M.	स्त्री F.	पु. M.	स्त्री F.	पु. M.	स्त्री F.	पु. M.	स्त्री F.	
15	16	17	18	19	20	21	22	23	24	25	26	27	28	2
Raipur Municipal Corporation														
84,384		2,027		1,509		1,424		79,424		646		91,524		Raipur (M.C.)
	16,870		561		1,142		608		14,559		1,050		143,771	
2,085	493	121	43	85	112	7	3	1,872	335	8	20	2,347	3,112	Kota Ward
2,214	595	42	6	90	58	13	6	2,069	525	16	17	2,442	3,418	Chirhuldih Ward
2,637	576	90	18	54	71	19	4	2,474	483	15	46	2,366	4,130	Thakkar Bapa Ward
1,871	383	26	3	2	2	36	8	1,807	367	11	19	1,610	2,935	Gudhiyari Ward
2 260	371	132	62	146	102	20	4	1,962	203	6	35	2,261	3.660	Khamtarai Ward
1,943	216	8	5	8	8	3	..	1,924	203	21	16	1,939	3,467	Railway Wagon Workshop Ward
2,299	381	59	25	26	25	22	11	2,192	320	12	53	2,066	3,639	Phaphadih Ward
1,479	209	59	25	16	5	4	1	1,400	178	6	9	1,529	2,604	Raman Mandir Ward
1,852	163	24	7	17	6	14	..	1,797	150	29	49	2,095	3,445	Station Ward
1,994	427	42	7	38	16	27	9	1,887	395	8	30	1,893	3,305	Shukrawari Bazar Ward
3,491	1,045	30	5	167	102	89	55	3,205	883	28	37	3,178	5,137	Ramsagar Para Ward
1,055	161	10	1	5	2	40	5	1,000	153	16	14	947	1,606	Ganjpara Ward
1,185	186	23	1	1	1	25	7	1,136	177	12	29	1,273	2,118	Kelkarpara Ward
1,362	202	2	1	1	1	6	2	1,353	198	14	6	1,573	2,445	Moudhapara Ward
2,005	522	36	10	16	12	36	8	1,917	492	14	26	1,667	2,540	Aspatal Ward
2,497	416	93	9	61	17	4	5	2,339	385	15	18	3,877	4,051	Naimandi Ward
3,652	749	21	4	15	8	19	16	3,597	721	17	16	3,947	6,415	Pandritarai Ward
3,262	855	159	99	120	169	17	8	2,966	597	15	25	3,221	5,125	Shankarnagar Ward
2,111	439	8	1	9	..	19	4	2,075	434	12	23	2,194	3,707	Raja Talab Ward
3,182	567	47	14	82	43	24	14	3,029	496	10	16	3,187	5,409	Ravigram Ward
2,504	491	11	2	8	3	29	10	2,456	476	11	12	2,761	4,522	Civil Lines Ward
1,468	199	32	3	5	2	13	6	1,418	188	36	25	1,690	2,809	Baijnathpara Ward
1,447	113	38	..	5	..	81	8	1,323	105	14	11	1,513	2,658	Sadar Bazar Ward
1,429	222	10	1	..	1	57	39	1,362	181	36	16	1,539	2,709	Gol Bazar Ward
1,188	159	19	2	..	..	24	21	1,145	136	3	4	1,302	2,255	Nayapara Ward
1,223	202	17	2	18	16	20	6	1,168	178	2	7	1,242	2,130	Jorapara Ward
1,486	131	19	2	1	..	19	14	1,447	115	15	3	1,616	2,715	Jawahar Nagar Ward
868	180	18	7	2	1	40	6	808	166	17	14	961	1,615	Badhaipara Ward
1,823	467	23	3	87	35	79	88	1,634	341	20	39	1,841	3,079	Handipara Ward
1,220	181	52	4	1	..	93	51	1,074	126	4	17	1,621	2,426	Tatyapara Ward
1,370	228	53	5	42	20	25	..	1,250	203	5	6	1,951	2,898	Bramhanpara Ward
1,421	146	21	3	1	1	39	5	1,360	137	11	12	1,820	2,811	Satti Bazar Ward
1,062	135	24	..	..	..	21	2	1,017	133	..	2	1,249	2,120	Budhapara Ward
1,480	225	12	..	14	..	39	2	1,415	223	18	62	1,540	2,365	Chhotapara Ward

स्थानीय कोड नम्बर	तहसील/ ग्राम/नगर/ वार्ड का नाम	गांव का क्षेत्रफल हेक्टर में नगर/वार्ड का वर्ग कि.मी. में	आबाद आवासीय मकानों की संख्या	परिवारों की संख्या	कुल जनसंख्या (बेघर और संस्थाओं में रहने वाले व्यक्तियों सहित) Total Population (including Institutional and houseless Population)			अनुसूचित जाति Scheduled Castes		अनुसूचित जनजाति Scheduled Tribes		साक्षर Literate	
Location Code No.	Name of Tahsil/Village Town/Ward	Area of village in hectares & of Town/ Ward in Km²	No. of occupied residential houses	Number of house holds	व्यक्ति P.	पु. M.	स्त्री F.	पु. M.	स्त्री F.	पु. M.	स्त्री F.	पु. M.	स्त्री F.
1	2	3	4	5	6	7	8	9	10	11	12	13	14

PRIMARY CENSUS ABSTRACT

मुख्य काम करने वाले Main Workers														
कुल मुख्य काम करने वाले		काश्तकार		खेतिहर मजदूर		पारिवारिक उद्योग		अन्य काम करने वाले		सीमांतक कार्यकर्त्ता		काम न करने वाले		तहसील/ ग्राम/नगर/वार्ड का नाम
(I—IX)		I		II		V(a)		III, IV, V(b), VI, VII, VIII & IX				X		
Total Main Workers		Cultivators		Agricultural Labourers		Household Industry		Other Workers		Marginal Workers		Non-Workers		Name of Tahsil/Village Town/Ward
पु. M.	स्त्री F.	पु. M.	स्त्री F.	पु. M.	स्त्री F.	पु. M.	स्त्री F.	पु. M.	स्त्री F.	पु. M.	स्त्री F.	पु. M	स्त्री F.	
15	16	17	18	19	20	21	22	23	24	25	26	27	28	2
Raipur Municipal Corporation														
1,711	365	20	..	11	5	15	11	1,665	349	6	4	2,281	3,238	Arvindnagar Ward
2,200	662	5	3	3	1	7	4	2,185	654	13	11	2,179	3,639	Nehrunagar Ward
2,696	697	59	17	40	30	34	25	2,563	625	16	45	2,625	4,220	Tikrapara Ward
2,333	555	43	5	77	65	78	19	2,135	466	18	20	2,258	3,609	Aminpara Ward
1,558	250	109	14	8	12	33	7	1,408	217	9	25	2,032	3,004	Purani Basti Ward
2,084	498	123	33	17	16	50	33	1,794	416	38	74	2,614	3,907	Hatripara Ward
1,228	191	60	4	28	18	67	14	1,073	155	1	..	1,645	2,519	Kankalipara Ward
1,906	504	15	5	3	..	55	29	1,833	470	21	15	2,051	3,248	Tha.Pyarelal Singh Ward
2,222	581	57	22	52	26	35	33	2,078	500	26	57	2,444	3,734	Lakhe Nagar Ward
2,021	535	155	78	127	130	27	5	1,712	322	20	65	3,137	3,273	College Ward

स्थानीय कोड नम्बर / Location Code No	तहसील/ग्राम/नगर/वार्ड का नाम / Name of Tahsil/Village Town/Ward	गांव का क्षेत्रफल हेक्टेयर में नगर/वार्ड का वर्ग कि.मी. में Area of village in hectares & of Town/Ward in Km²	आबाद आवासीय मकानों की संख्या / No. of occupied residential houses	परिवारों की संख्या / Number of house holds	कुल जनसंख्या (बेघर और संस्थाओं में रहने वाले व्यक्तियों सहित) Total Population (including institutional and houseless Population) व्यक्ति P.	पु. M.	स्त्री F.	अनुसूचित जाति Scheduled Castes पु. M.	स्त्री F.	अनुसूचित जनजाति Scheduled Tribes पु. M.	स्त्री F.	साक्षर Literate पु. M.	स्त्री F.
1	2	3	4	5	6	7	8	9	10	11	12	13	14
गोबरा नवापारा नगरपालिका													
44/VII/ गोबरा नवापारा (न.पा.)	7.15	2,583		16,427		8,163		1,033		202		2,737	
			2,979		8,264		952		184		5,053		
44/VII/1 तिलक वार्ड		227	256	1,360	686	674	101	103	8	14	294	105	
44/VII/2 शीतला वार्ड		330	398	1,818	948	870	30	32	61	64	605	238	
44/VII/3 नेहरु वार्ड		249	262	1,372	712	660	56	57	51	57	370	116	
44 VII 4 घासीदास वार्ड		189	202	1,070	524	546	400	423	6	10	181	66	
44/VII/5 विवेकानन्द वार्ड		225	273	1,424	718	706	112	128	9	12	463	234	
44/VII/6 शास्त्री वार्ड		172	188	1,301	679	622	..	..	4	6	518	274	
44/VII/7 राधाकृष्ण मन्दिर वार्ड		213	237	1,471	738	723	39	57	8	2	567	450	
44/VII/8 सत्यनारायण मन्दिर वार्ड		139	171	1,079	529	550	3	4	..	1	411	309	
44/VII/9 राजीवलोचन मन्दिर वार्ड		175	209	1,125	576	549	18	11	6	7	381	193	
44/VII/10 श्रीराम वार्ड		195	234	1,300	630	670	3	1	6	8	357	221	
44/VII/11 महात्मा गांधी वार्ड		217	265	1,461	690	771	10	17	18	13	463	275	
44/VII/12 भीखमचन्द वार्ड		252	284	1,646	834	812	180	200	7	8	443	256	

PRIMARY CENSUS ABSTRACT

मुख्य काम करने वाले Main Workers														
कुल मुख्य काम करने वाले		काश्तकार		खेतिहर मजदूर		पारिवारिक उद्योग		अन्य काम करने वाले		सीमांतक कार्यकर्त्ता		काम न करने वाले		तहसील/ ग्राम/नगर/वार्ड का नाम
(I—IX)		I		II		V(a)		III, IV, V(b), VI, VII, VIII & IX				X		
Total Main Workers		Cultivators		Agricultural Labourers		Household Industry		Other Workers		Marginal Workers		Non-Workers		Name of Tahsil/Village Town/Ward
पु. M.	स्त्री F.	पु. M.	स्त्री F.	पु. M.	स्त्री F.	पु. M.	स्त्री F.	पु. M.	स्त्री F.	पु. M.	स्त्री F.	पु. M	स्त्री F.	
15	16	17	18	19	20	21	22	23	24	25	26	27	28	2

Gobra Nawapara Municipality

4,013		280		175		184		3,374		41		4,210		Gobra Nawapara (M.)
	1,356		159		213		93		891		125		6,682	
355	79	47	12	75	42	12	6	221	19	..	8	331	587	Tilak Ward
449	147	31	22	22	46	8	8	388	71	7	16	492	707	Shitla Ward
315	137	61	50	3	9	5	3	246	75	4	9	393	514	Nehru Ward
292	197	3	2	15	25	6	5	268	165	1	1	231	348	Ghasidas Ward
338	155	6	10	6	10	12	4	314	131	1	4	379	547	Vivekanand Ward
350	63	18	5	4	10	17	3	311	45	..	1	329	558	Shashtri Ward
332	52	13	2	3	2	14	1	302	47	5	..	401	681	Radhakrishna Mandir Ward
251	41	12	3	..	1	28	6	211	31	1	2	277	507	Satyanarayan Mandir Ward
265	131	33	18	3	16	49	36	180	61	5	29	306	389	Rajvlochan Mandir Ward
308	133	34	19	37	40	9	8	228	66	4	10	318	527	Shriram Ward
345	105	14	16	2	8	10	6	319	75	12	28	333	238	Mahatma Gandhi Ward
413	116	8	..	5	4	14	7	386	105	1	17	420	679	Bhikhamchand Ward

स्थानीय कोड नम्बर Location Code No.	तहसील/ ग्राम/नगर/ वार्ड का नाम Name of Tahsil/Village Town/Ward	गांव का क्षेत्रफल हेक्टेयर में नगर/वार्ड का वर्ग कि.मी. में Area of village in hectares & of Town/ Ward in Km²	आवास - आवासीय मकानों की संख्या No. of occupied resi-dential houses	परिवारों की संख्या Number of house-holds	कुल जनसंख्या (बेघर और संस्थाओं में रहने वाले व्यक्तियों सहित) Total Population (including institutional and houseless Population)			अनुसूचित जाति Scheduled Castes		अनुसूचित जनजाति Scheduled Tribes		साक्षर Literate	
					व्यक्ति P.	पु. M.	स्त्री F.	पु. M.	स्त्री F.	पु. M.	स्त्री F.	पु. M.	स्त्री F.
1	2	3	4	5	6	7	8	9	10	11	12	13	14
													आरंग नगरपालिका
44/IX/-आरंग (न.पा.)		23.49	1,771	2,092	11,336	5,698	5,638	368	360	65	62	3,696	1,743
44/IX/1	मोरध्वज वार्ड		145	157	868	417	451	25	35	1	1	265	37
44/IX/2	विवेकानन्द वार्ड		153	156	853	405	448	..	..	..	..	247	96
44/IX/3	रामनगर वार्ड		153	163	976	503	473	..	..	..	..	337	145
44/IX/4	सुभाष वार्ड		137	172	923	461	462	..	..	1	1	266	110
44/IX/5	बागेश्वर वार्ड		161	185	1,003	493	510	7	4	9	11	256	69
44/IX/6	कस्तूरबा वार्ड		115	120	746	358	388	..	..	2	2	250	169
44/IX/7	भाड़देवल वार्ड		139	170	944	467	477	2	1	13	15	313	168
44/IX/8	कृष्णानगर वार्ड		118	132	866	444	422	..	..	..	..	356	237
44/IX/9	शीतला वार्ड		176	188	1,065	566	499	36	34	12	7	355	130
44/IX/10	गांधी वार्ड		122	159	940	485	455	1	..	3	5	362	215
44/IX/11	इन्द्रा वार्ड		189	258	1,077	549	528	291	281	19	18	311	137
44/IX/12	श्याम बाजार वार्ड		163	232	1,075	550	525	6	5	5	2	378	170

PRIMARY CENSUS ABSTRACT

मुख्य काम करने वाले Main Workers														
कुल मुख्य काम करने वाले		काश्तकार		खेतिहर मजदूर		पारिवारिक उद्योग		अन्य काम करने वाले		सीमांतक कार्यकर्ता		काम न करने वाले		तहसील/ ग्राम/नगर/वार्ड का नाम
(I—IX)		I		II		V(a)		III, IV, V(b), VI, VII, VIII & IX				X		
Total Main Workers		Cultivators		Agricultural Labourers		Household Industry		Other Workers		Marginal Workers		Non-Workers		Name of Tahsil/Village Town/Ward
पु. M.	स्त्री F.	पु. M.	स्त्री F.	पु. M.	स्त्री F.	पु. M.	स्त्री F.	पु. M.	स्त्री F.	पु. M.	स्त्री F.	पु. M.	स्त्री F.	
15	16	17	18	19	20	21	22	23	24	25	26	27	28	2
Arang Municipality														
2,797	1,679	684	504	432	637	154	106	1,527	432	38	128	2,863	3,831	Arang (M.)
212	131	53	29	36	57	19	18	104	27	4	38	201	282	Mordhwaj Ward
211	177	54	63	57	89	..	1	100	24	5	6	189	265	Vivekanand Ward
241	160	90	69	71	75	10	3	70	13	..	2	262	311	Ramnagar Ward
223	139	55	16	43	73	8	9	117	41	..	2	238	321	Subhash Ward
252	217	90	75	72	93	5	3	85	46	..	..	241	293	Bageshwar Ward
172	97	44	30	14	27	3	3	111	37	2	..	184	291	Kasturba Ward
226	189	70	84	28	42	24	18	104	45	13	17	228	271	Bhaddewal Ward
206	28	59	5	4	13	..	..	143	10	..	..	238	394	Krishnanagar Ward
277	133	70	45	23	33	15	10	169	45	1	18	288	348	Shitla Ward
204	74	17	17	19	28	5	3	163	26	1	1	280	380	Gandhi Ward
284	118	27	3	36	47	38	16	183	52	7	44	258	366	Indra Ward
289	216	55	68	29	60	27	22	178	66	5	..	256	309	Shyam Bazar Ward

स्थानीय कोड नम्बर Location Code No.	तहसील/ ग्राम/नगर/ वार्ड का नाम Name of Tahsil/Village Town/Ward	गांव का क्षेत्रफल हेक्टर में नगर/वार्ड का वर्ग कि.मी. में Area of village in hectares & of Town/ Ward in Km²	आवास आवासीय मकानों की संख्या No. of occupied resi-dential houses	परिवारों की संख्या Number of house-holds	कुल जनसंख्या (बेघर और संस्थाओं में रहने वाले व्यक्तियों सहित) Total Population (including institutional and houseless Population)			अनुसूचित जाति Scheduled Castes		अनुसूचित जनजाति Scheduled Tribes		साक्षर Literate	
					व्यक्ति P.	पु. M.	स्त्री F.	पु. M.	स्त्री F.	पु. M.	स्त्री F.	पु. M.	स्त्री F.
1	2	3	4	5	6	7	8	9	10	11	12	13	14
44/3	महासमुन्द तहसील	3,824.9		122,061	302,384			37,891		89,576		14,289	
	(ग्रामीण)	(व.कि.मी.)	111,992		613,949	311,565		38,869		93,624		33,259	
1	मुडियाडीह	235.93	30	30	141	69	72	..	..	31	27	10	..
2	पासिद	450.07	109	109	575	289	286	25	24	63	58	100	8
3	बोरिद	424.04	51	51	280	126	154	31	29	71	91	34	4
4	करडीह	194.30	44	45	220	102	118	..	..	63	75	26	1
5	अमलोर	228.34	53	53	283	146	137	..	..	93	86	30	4
6	रैंयकेरा	140.86	50	50	249	127	122	1	1	51	49	47	13
7	खमतराई	348.43	80	82	433	219	214	..	1	77	72	83	12
8	सिरपुर	386.28	146	153	718	357	361	47	46	83	101	94	40
9	मरोद	224.47	70	70	351	172	179	10	8	79	89	32	4
10	सुकुलबाय	227.78	81	81	367	173	194	8	3	108	127	45	7
11	नाँदबारु	114.31	32	32	155	76	79	..	..	51	45	7	2
12	खड़सार	463.16	81	81	431	224	207	3	2	100	94	30	7
13	मोहकम	397.53	89	90	410	186	224	12	16	95	122	47	8
14	पिढ़ी	696.55	174	174	994	496	498	30	32	58	66	96	15
15	गढ़ सिवनी	1,124.10	248	279	1,575	809	766	49	44	68	64	308	36
16	अछोला	1,290.72	318	373	1,827	930	897	147	142	18	15	359	61
17	जोबा	532.22	135	170	866	420	446	159	165	62	58	136	21
18	कुकराडीह	290.43	85	102	517	259	258	74	76	58	51	109	13
19	लहंगर	486.02	99	105	550	269	281	21	23	196	206	130	33
20	परसाडीह	501.65	123	125	619	301	318	23	25	189	190	88	8
21	गुड़रू डीह	424.98	94	94	427	210	217	..	..	169	171	68	15
22	नवापारा ऊर्फ तेंन्दूबाही	277.68	51	57	297	156	141	82	80	..	..	26	3
23	मालीडीह	309.51	59	69	311	150	161	27	19	9	14	73	26
24	खैरझिटी	482.69	169	170	818	416	402	104	126	33	24	158	26
25	बेन्द्रीडीह वीरान	133.06	1	1	4	4	..	..	..	..	..	4	..
26	छपोराडीह	966.19	146	146	715	344	371	3	4	133	148	72	12
27	जलकी	641.65	144	144	801	379	422	38	42	85	82	160	44
28	बाँसकुण्डा	718.30	129	129	640	314	326	3	4	227	215	75	5
29	बिरबिरा	251.56	46	46	187	87	100	..	..	56	74	15	..
30	पिरदा	405.68	64	64	284	135	149	8	7	75	92	74	15
31	कौवाझर	399.08	293	340	1,266	660	606	75	84	125	126	256	48
32	कुहरी	192.76	76	86	397	194	203	3	2	118	140	49	8
33	ओंडार	443.46	109	110	525	262	263	20	17	100	96	43	1
34	अचानकपुर	537.71	155	155	825	426	399	28	22	126	124	137	15
35	खिरसाली	313.25	79	79	372	182	190	..	..	129	137	41	4
36	बन्दोरा	253.41	60	60	313	135	178	..	..	72	88	27	2
37	रैंयमुड़ा	224.74	57	57	310	147	163	11	8	100	121	42	4
38	झाखरमुड़ा	140.06	44	45	244	124	120	..	..	40	47	26	1
39	रुमकेल	342.03	97	97	454	227	227	16	18	155	145	60	12
40	सिंघनगढ़	160.96	29	29	189	96	93	9	8	31	41	10	..

PRIMARY CENSUS ABSTRACT

Mahasamund Tahsil

मुख्य काम करने वाले Main Workers														
कुल मुख्य काम करने वाले		काश्तकार		खेतिहर मजदूर		पारिवारिक उद्योग		अन्य काम करने वाले		सीमांतक कार्यकर्त्ता		काम न करने वाले		तहसील/ ग्राम/नगर/वार्ड का नाम
(I—IX) Total Main Workers		II Cultivators		II Agricultural Labourers		V(a) Household Industry		III, IV, V (b), VI, VII, VIII & IX Other Workers		X Marginal Workers		X Non-Workers		Name of Tahsil/Village Town/Ward
पु. M.	स्त्री F.	पु. M.	स्त्री F.	पु. M.	स्त्री F.	पु. M.	स्त्री F.	पु. M.	स्त्री F.	पु. M.	स्त्री F.	पु. M.	स्त्री F.	
15	16	17	18	19	20	21	22	23	24	25	26	27	28	2
182,270	**104,738**			**57,581**		**3,964**		**15,987**		**2,715**		**117,399**		**Mahasamund Tahsil**
105,303		**52,005**		**46,803**		**3,053**		**3,442**		**37,515**		**168,747**		**(Rural)**
41	47	41	46	..	1	..	..	..	..	..	..	28	25	Mudiyadih
174	167	92	88	70	71	7	8	5	..	..	..	115	119	Pasid
81	92	57	63	20	29	..	..	4	..	..	..	45	62	Borid
69	75	44	49	22	24	..	1	3	1	..	..	33	43	Karradih
91	90	63	67	24	23	..	..	4	..	..	..	55	47	Anilor
75	70	42	40	18	30	..	..	15	..	2	3	50	49	Raikera
145	130	117	110	8	17	..	..	20	3	..	2	74	82	Khamtarai
196	78	47	16	101	56	1	1	47	5	2	72	159	211	Sirpur
106	93	64	48	38	39	3	6	1	..	..	..	66	86	Maraud
108	102	68	59	36	42	1	1	3	..	..	..	65	92	Sukulbai
45	43	24	21	21	22	..	..	..	..	..	..	31	36	Nandbaru
118	106	75	75	21	21	12	5	10	5	..	4	106	97	Khadsar
106	117	60	69	33	46	..	..	13	2	..	..	80	107	Mohkam
268	205	151	91	75	97	16	13	26	4	8	29	220	264	Pidhi
446	384	301	225	111	149	11	1	23	9	7	21	356	361	Garhsiwani
471	405	334	286	109	113	13	7	15	..	19	28	440	463	Achhola
244	187	176	125	45	59	3	..	20	3	23	64	143	195	Joba
163	140	76	73	70	67	..	..	17	..	..	1	96	117	Kukradih
156	118	80	28	67	90	1	..	8	..	..	..	113	163	Lahangar
176	175	109	115	51	55	10	5	6	..	..	..	125	143	Parsadih
120	135	62	69	55	66	..	..	3	..	..	..	90	82	Gudrudih
97	88	28	28	62	60	..	..	7	..	..	..	59	53	Nawapara alias Tenduwahi
92	89	45	45	32	37	..	..	15	7	..	..	58	72	Malidih
208	156	102	67	87	84	6	1	13	4	12	35	196	211	Khairjhiti
4	..	..	..	..	..	..	..	4	..	..	..	..	..	Bendridih Viran
208	215	111	80	69	102	..	2	28	31	.	..	136	156	Chhaporadih
249	154	142	75	48	44	12	9	47	26	5	112	125	156	Jalki
188	156	82	60	63	48	5	12	38	36	..	1	126	169	Banskunda
55	50	14	3	39	46	2	..	..	1	..	1	32	49	Birbira
78	77	33	29	38	46	..	..	7	2	..	..	57	72	Pirda
458	284	73	58	33	36	6	2	346	188	1	5	201	317	Kauwajhar
126	110	32	35	58	53	..	..	36	22	1	2	67	91	Kuhari
163	144	98	89	60	51	..	.	5	4	..	5	99	114	Ondar
239	198	122	98	79	78	11	9	27	13	4	16	183	185	Achanakpur
127	125	75	78	52	46	..	1	..	..	..	..	55	65	Khirsali
95	100	56	61	37	39	..	..	2	..	..	..	40	78	Bandora
89	56	56	31	23	21	1	..	9	4	..	1	58	106	Raimuda
74	66	44	42	22	20	..	..	8	4	..	..	50	54	Jhakharmuda
122	94	33	22	66	70	1	2	22	..	..	..	105	133	Rumekel
52	42	32	26	18	16	..	..	2	..	..	1	44	50	Singhangarh

स्थानीय कोड नम्बर Location Code No.	तहसील/ ग्राम/नगर/ वार्ड का नाम Name of Tahsil/Village Town/Ward	गांव का क्षेत्रफल हेक्टर में नगर/वार्ड का वर्ग कि.मी में Area of village in hectares & of Town/ Ward in Km²	आवास आवासीय मकानों की संख्या No. of occupied resi-dential houses	परिवारों की संख्या Number of house holds	कुल जनसंख्या (बेघर और संस्थाओं में रहने वाले व्यक्तियों सहित) Total Population (including institutional and houseless Population)			अनुसूचित जाति Scheduled Castes		अनुसूचित जनजाति Scheduled Tribes		साक्षर Literate	
					व्यक्ति P.	पु. M.	स्त्री F.	पु. M.	स्त्री F.	पु. M.	स्त्री F.	पु. M.	स्त्री F.
1	2	3	4	5	6	7	8	9	10	11	12	13	14
41	रैतुम	849.45	295	304	1,646	808	838	30	24	268	281	288	58
42	धनगांव	149.51	63	68	342	172	170	20	16	50	54	61	7
43	भावा	289.30	70	72	345	175	170	14	22	81	72	76	18
44	जोगीडीपा	163.71	44	45	214	103	111	47	43	48	59	38	4
45	पटेवा	341.54	167	169	812	401	411	20	18	75	68	222	68
46	बोड़रा	272.23	87	88	417	204	213	27	24	106	103	61	11
47	नवागांव	676.17	174	189	909	447	462	120	127	115	139	124	39
48	झिलमिला	336.11	103	103	479	229	250	41	46	114	114	73	68
49	उलवा उर्फ नायक बांधा	515.75	134	142	664	322	342	16	13	242	261	147	28
50	सुवाबहरा	125.89	26	26	138	70	68	6	6	46	44	19	6
51	पलसापाली उर्फ लोहरगांव	190.42	60	61	308	153	155	3	6	97	99	49	15
52	सिघी	583.20	216	228	1,190	560	630	24	21	74	95	290	106
53	सोरम	584.64	135	140	653	319	334	68	63	106	105	134	35
54	डुमसा	541.92	112	112	619	293	326	..	..	58	64	139	41
55	खट्टा	587.12	150	178	874	415	459	52	61	157	181	210	52
56	कोकड़ी	175.27	54	54	361	183	178	59	59	17	14	77	17
57	नवांगांव उर्फ पचपेड़ी	229.20	55	62	322	155	167	2	1	132	140	70	10
58	मानपुर	531.70	108	113	494	238	256	83	88	51	52	78	15
59	रामखेड़ा	518.52	120	120	677	324	353	2	4	64	73	103	22
60	तेन्दूवाही	297.63	85	85	408	201	207	18	24	45	53	82	31
61	सिनोधा	437.14	150	150	762	369	393	50	41	106	125	167	44
62	बरेकेल	383.31	102	102	453	208	245	38	49	82	93	51	13
63	मधुबन	48.56	21	21	98	49	49	4	4	20	22	15	3
64	पचरी	400.78	120	120	565	271	294	..	..	213	241	79	8
65	तोरला	244.24	86	86	466	222	244	6	1	28	40	45	2
66	सालेहाभाठा	376.64	85	86	442	184	258	8	7	83	118	81	24
67	हरीपाली	282.79	90	90	444	210	234	9	8	125	150	94	21
68	चिरको	778.22	204	208	1,159	606	553	75	73	62	70	235	37
69	जोरतराई	286.21	97	103	543	280	263	33	30	100	96	101	25
70	छिन्दोली	522.95	198	204	1,095	524	571	255	272	54	51	196	37
71	सिंघौरी	230.81	94	100	448	207	241	41	44	14	19	70	22
72	कछारडीह	233.78	149	180	835	402	433	37	39	109	138	149	32
73	अमोरा	235.72	52	52	335	183	152	3	2	84	73	56	6
74	अमोरी	242.54	59	59	323	154	169	18	23	92	101	50	10
75	तुरेंगा	352.84	109	114	562	271	291	19	24	110	127	128	32
76	कोलपदर	417.39	126	135	636	297	339	8	6	170	205	102	35
77	पाटनदादर	187.40	37	38	213	111	102	..	..	104	95	13	..
78	सरेकेल	337.47	71	78	441	221	220	15	10	109	106	59	11
79	गोंगल	187.63	99	103	488	231	257	41	35	76	81	110	47
80	सिंघरुपाली	295.78	67	69	299	148	151	2	4	100	109	38	9

PRIMARY CENSUS ABSTRACT

Mahasamund Tahsil

मुख्य काम करने वाले Main Workers														
कुल मुख्य काम करने वाले		काश्तकार		खेतिहर मजदूर		पारिवारिक उद्योग		अन्य काम करने वाले		सीमांतक कार्यकर्त्ता		काम न करने वाले		तहसील/ ग्राम/नगर/वार्ड का नाम
(I—IX)		II		V(a)		III, IV, V(b), VI, VII, VIII & IX				X				
Total Main Workers		Cultivators		Agricultural Labourers		Household Industry		Other Workers		Marginal Workers		Non-Workers		Name of Tahsil/Village Town/Ward
पु. M.	स्त्री F.	पु. M.	स्त्री F.	पु. M.	स्त्री F.	पु. M.	स्त्री F.	पु. M.	स्त्री F.	पु. M.	स्त्री F.	पु. M.	स्त्री F.	
15	16	17	18	19	20	21	22	23	24	25	26	27	28	2
454	312	178	78	230	226	14	2	32	6	13	75	341	451	Raitum
90	65	61	23	24	42	..	..	5	..	5	6	77	99	Dhangaon
106	86	63	42	35	41	..	..	8	3	..	1	69	83	Bhawa
69	49	47	29	11	20	..	..	11	..	..	..	34	62	Jogidipa
200	161	71	73	62	74	14	4	53	10	3	8	198	242	Patewa
119	131	74	82	41	47	..	1	4	1	..	1	85	81	Bodra
281	207	114	56	132	137	5	5	30	9	18	102	148	153	Nawagaon
151	135	76	66	69	69	..	..	6	..	..	..	78	115	Jhilmila
200	198	117	123	66	74	3	..	14	1	..	2	122	142	Ulwa alias Nayak Bandha
35	38	21	27	14	11	..	..	..	..	..	..	35	30	Suwabahara
92	34	45	8	45	25	..	..	2	1	..	71	61	50	Palsapali alias Lohargaon
323	270	168	170	99	83	21	14	35	3	1	81	236	279	Sidhi
183	156	68	23	89	129	1	..	25	4	..	11	136	167	Soram
158	109	88	55	30	14	7	1	33	39	9	58	126	159	Dhumsa
231	209	105	104	81	74	7	..	38	31	7	42	177	208	Khatta
102	74	66	39	31	35	..	..	5	..	2	11	79	93	Kokadi
85	41	40	6	41	31	..	2	4	2	12	76	58	50	Nawagaon alias Panchpedi
150	74	66	15	76	59	1	..	7	..	19	94	69	88	Manpur
198	205	100	89	94	116	..	..	4	..	..	1	126	147	Ramkheda
122	73	49	24	56	48	1	1	16	..	..	27	79	107	Tenduwahi
219	165	116	74	76	86	5	3	22	2	1	..	149	228	Sinodha
133	88	65	46	57	40	2	1	9	1	..	19	75	133	Barekei
27	14	16	7	9	6	..	..	2	1	..	4	22	31	Madhuban
174	68	96	9	65	50	10	9	3	..	1	83	96	143	Pachari
85	2	36	..	35	2	1	..	13	..	44	97	93	145	Torla
117	130	90	95	20	35	..	..	7	..	..	20	67	108	Salihabhatha
113	74	85	47	23	25	2	2	3	..	3	38	94	122	Darripali
324	221	157	72	149	148	3	1	15	..	18	61	264	271	Chirko
163	140	96	86	49	47	13	7	5	..	..	..	117	123	Joratarai
306	282	184	134	104	145	2	1	16	2	..	5	218	284	Chhindoli
121	113	64	55	48	58	..	..	9	..	1	5	85	123	Sindhauri
223	185	90	67	62	73	6	1	65	44	8	28	171	220	Kachhardih
93	79	62	53	31	25	..	..	..	1	1	9	89	64	Amora
101	62	47	28	54	34	..	..	..	..	..	34	53	73	Amori
165	22	82	7	62	15	..	..	21	..	10	187	96	82	Turenga
180	179	82	72	67	84	20	21	11	2	1	18	116	142	Kolpadar
67	61	50	44	3	4	13	13	1	..	..	..	44	41	Patandadar
138	127	116	114	17	13	..	..	5	..	..	..	83	93	Sarekel
121	91	66	50	46	40	4	1	5	..	11	43	99	123	Gongal
91	96	78	80	7	16	..	..	6	..	..	.	57	55	Sidhrupali

स्थानीय कोड नम्बर Location Code No.	तहसील/ग्राम/नगर/वार्ड का नाम Name of Tahsil/Village Town/Ward	गांव का क्षेत्रफल हेक्टर में नगर/वार्ड का वर्ग कि.मी. में Area of village in hectares & of Town/Ward in Km²	आबाद आवासीय मकानों की संख्या No. of occupied residential houses	परिवारों की संख्या Number of house holds	कुल जनसंख्या (बेघर और संस्थाओं में रहने वाले व्यक्तियों सहित) Total Population (including institutional and houseless Population)			अनुसूचित जाति Scheduled Castes		अनुसूचित जनजाति Scheduled Tribes		साक्षर Literate	
					व्यक्ति P.	पु. M.	स्त्री F.	पु. M.	स्त्री F.	पु. M.	स्त्री F.	पु. M.	स्त्री F.
1	2	3	4	5	6	7	8	9	10	11	12	13	14
81	कुर्रूभाठा	357.39	77	84	431	212	219	23	26	160	163	50	6
82	झलप	430.09	349	357	1,809	940	869	150	159	127	106	494	263
83	टूरीडीह	179.43	52	52	272	142	130	100	101	..	..	70	14
84	लखनपुर	446.59	187	187	1,069	503	566	87	87	41	53	232	72
85	डांक	363.64	117	119	676	338	338	7	12	99	84	110	26
86	तेलीबांधा	383.01	72	72	362	180	182	6	5	133	136	23	8
87	रेंचाडबरी	..	..	.	..	वीरान	..	..	..	..	..	..	..
88	डूमरपाली	458.67	130	130	716	340	376	24	21	222	248	156	44
89	रामपुर	357.66	79	79	366	187	179	3	6	123	121	48	9
90	सिंघूपाली	434.55	122	122	577	276	301	9	14	5	4	77	23
91	आमपाली	290.65	75	75	465	227	238	40	39	101	107	97	21
92	किलपावन	274.91	160	160	818	403	415	73	90	15	11	147	62
93	मुनगासेर	409.46	170	170	932	450	482	7	9	200	195	173	67
94	गुढेलाभाठा	321.20	67	67	342	159	183	55	55	86	112	45	13
95	सिंघनपुर	308.07	135	135	751	372	379	116	136	8	7	150	30
96	खम्हारमुड़ा	191.43	16	16	90	48	42	48	42	..	..	14	1
97	बरभाठा	245.91	60	60	365	175	190	125	114	26	33	27	5
98	फुलवारी	105.61	14	20	118	63	55	..	..	2	2	24	..
99	बावनकेरा	663.45	190	231	1,190	566	624	106	127	61	71	306	90
100	खमारमुड़ा	137.59	14	14	94	47	47	..	..	13	14	25	9
101	चोकबेड़ा	521.75	96	119	604	292	312	63	67	154	172	122	27
102	कबूरडीह	430.63	96	96	464	231	233	174	177	21	22	95	12
103	नवापारा	304.31	75	79	420	206	214	57	67	70	83	64	6
104	केरामुंड़ा	109.96	36	36	224	103	121	28	38	1	3	7	2
105	फरफोद	110.88	38	41	258	134	124	2	1	21	14	61	13
106	भटगांव	206.68	100	100	501	238	263	17	13	106	107	105	29
107	सुकलाभाठा	134.64	..	..	..	वीरान	..	..	..	..	..	..	..
108	सराईपाली	189.81	54	54	300	155	145	27	20	103	102	53	6
109	पथरी	472.79	83	95	450	218	232	18	16	143	163	75	9
110	कुल्हारिया	192.23	54	54	271	122	149	..	..	107	131	34	7
111	नरतोरा	512.58	177	194	1,093	547	546	72	68	92	90	221	72
112	पचूरी	516.45	196	196	1,021	491	530	231	252	24	32	141	28
113	पंडरी पानी	212.73	3	3	11	5	6	5	6	..	..	..	..
114	गोंड़पाली	549.65	136	136	781	380	401	7	5	46	54	126	35
115	बरेकेल बाजार	488.56	194	195	1,089	530	559	239	246	114	125	174	31
116	जोबा	246.20	112	112	636	305	331	19	23	196	211	100	11
117	हनुमानडीह	229.25	33	33	146	77	69	40	30	20	21	14	1
118	घोंच	542.23	208	224	1,372	656	716	18	21	277	295	258	50
119	बेलर	138.88	51	51	261	114	147	9	14	75	100	46	16
120	खुसरूपाली	230.33	75	75	437	201	236	..	..	132	160	73	7

PRIMARY CENSUS ABSTRACT — Mahasamund Tahsil

मुख्य काम करने वाले Main Workers														
कुल मुख्य काम करने वाले		काश्तकार		खेतिहर मजदूर		पारिवारिक उद्योग		अन्य काम करने वाले		सीमांतक कार्यकर्ता		काम न करने वाले		तहसील/ ग्राम/नगर/वार्ड का नाम
(I—IX)		II		V(a)		III, IV, V(b), VI, VII, VIII & IX				X				
Total Main Workers		Cultivators		Agricultural Labourers		Household Industry		Other Workers		Marginal Workers		Non-Workers		Name of Tahsil/Village Town/Ward
पु. M.	स्त्री F.	पु. M.	स्त्री F.	पु. M.	स्त्री F.	पु. M.	स्त्री F.	पु. M.	स्त्री F.	पु. M.	स्त्री F.	पु. M.	स्त्री F.	
15	16	17	18	19	20	21	22	23	24	25	26	27	28	2
143	135	120	116	1	1	14	17	8	1	..	..	69	84	Kurrubhatha
477	265	145	103	84	124	21	5	227	33	1	3	462	601	Jhalap
83	80	38	50	30	30	1	..	14	..	..	..	59	50	Turidih
285	260	136	96	113	153	3	2	33	9	5	18	213	288	Lakhanpur
195	187	101	100	78	82	1	1	15	4	..	9	143	112	Dhak
108	92	61	1	44	90	2	1	1	..	..	13	72	77	Telibandha
..	..	..	..	..	..	..	..	Uninhabited		.	..	..	..	Renghadabari
198	110	138	84	46	25	..	..	14	1	4	34	138	232	Dumarpali
110	107	77	27	28	74	5	6	..	..	..	6	77	66	Rampur
170	173	114	114	51	58	..	1	5	..	..	4	106	124	Sindhupali
126	139	89	110	27	28	2	1	8	..	..	..	101	99	Jampali
239	205	105	43	99	152	..	1	35	9	..	11	164	199	Chhilpawan
256	227	127	113	91	97	3	8	35	9	..	2	194	253	Mungaser
100	95	70	2	25	92	1	1	4	..	..	2	59	86	Gudelabhata
189	202	102	113	81	88	2	1	4	..	2	2	181	175	Singhanpur
23	18	15	6	8	12	..	..	..	..	1	3	24	21	Khamharmuda
98	90	86	15	10	75	..	..	2	..	..	..	77	100	Barbhatha
35	30	31	28	1	2	..	..	3	..	..	..	28	25	Fulwari
306	319	188	200	80	109	1	..	37	10	2	10	258	295	Bawankera
25	12	18	11	5	1	..	..	2	..	..	..	22	35	Khamharmuda
173	162	147	134	19	27	1	..	6	1	..	9	119	141	Chaukbeda
142	91	127	76	12	15	..	..	3	..	..	..	89	142	Baburdih
112	119	92	98	14	21	4	..	2	..	..	..	94	95	Nawapara
59	68	59	68	..	..	..	..	..	..	1	..	43	53	Keramunda
79	73	62	57	16	16	..	..	1	..	1	..	54	51	Farfaud
131	143	73	83	54	60	..	..	4	..	..	..	107	120	Bhatgaon
..	..	..	..	..	..	..	..	Uninhabited		..	..	..	..	Suklabhatha
90	61	79	56	9	5	..	..	2	..	..	..	65	84	Saraipali
139	122	86	60	49	62	..	..	4	..	..	12	79	98	Patharri
74	71	59	55	14	16	..	..	1	..	..	..	48	78	Kulhariya
314	258	152	114	133	138	5	1	24	5	..	4	233	284	Nartora
294	182	209	100	73	77	..	1	12	4	1	41	196	307	Pachuri
4	1	4	1	..	..	..	..	..	..	..	2	1	3	Pandripani
208	34	140	21	62	12	..	..	6	1	13	183	159	184	Gondpali
321	117	143	20	138	76	23	13	17	8	19	196	190	246	Barkel Bazar
181	93	103	37	44	32	2	..	32	24	..	69	124	169	Joba
49	42	15	10	31	32	..	..	3	..	..	1	28	26	Hanumandih
384	265	259	196	85	65	9	1	21	3	1	89	271	362	Ghonch
78	43	51	19	24	22	1	1	2	1	2	38	34	66	Belar
121	123	97	113	20	10	..	..	4	..	..	1	80	132	Khusrupali

स्थानीय कोड नम्बर Location Code No.	तहसील/ग्राम/नगर/वार्ड का नाम Name of Tahsil/Village Town/Ward	गांव का क्षेत्रफल हेक्टर में नगर/वार्ड का वर्ग कि.मी. में Area of village in hectares & of Town/Ward in Km²	आबाद आवासीय मकानों की संख्या No. of occupied residential houses	परिवारों की संख्या Number of house holds	कुल जनसंख्या (बेघर और संस्थाओं में रहने वाले व्यक्तियों सहित) Total Population (including institutional and houseless Population)			अनुसूचित जाति Scheduled Castes		अनुसूचित जनजाति Scheduled Tribes		साक्षर Literate	
					व्यक्ति P.	पु. M.	स्त्री F.	पु. M.	स्त्री F.	पु. M.	स्त्री F.	पु. M.	स्त्री F.
1	2	3	4	5	6	7	8	9	10	11	12	13	14
121	बगारपाली	511.35	109	109	557	266	291	9	8	217	234	96	11
122	धोबरा	685.52	208	210	1,148	582	566	21	20	96	104	248	67
123	पंड़रीखार	598.75	62	62	332	166	166	16	15	75	80	60	14
124	कसही बहारा	579.03	172	174	914	439	475	26	23	140	146	191	45
125	सोनासिल्ली	331.15	294	296	1,556	768	788	97	101	343	342	268	76
126	लामीडीह	461.05	134	134	684	330	354	27	24	134	143	115	29
127	दादरगांव	207.09	54	59	312	149	163	13	9	59	71	50	7
128	दुरूगपाली	559.34	137	137	704	353	351	14	13	194	188	154	29
129	धनोरा	295.22	114	114	616	286	330	9	12	149	166	144	24
130	हरदी	223.62	89	90	474	228	246	35	30	40	55	84	23
131	गोड़बहाल	374.81	115	118	657	341	316	3	3	149	148	124	21
132	मुड़ीपार	351.64	156	158	806	409	397	61	59	173	151	159	36
133	गड़बेड़ा	719.95	279	279	1,527	718	809	136	154	79	75	315	101
134	सरगतोरा	341.03	69	69	415	201	214	6	11	70	81	58	17
135	फुटगुना	314.25	63	74	382	183	199	11	6	74	73	72	17
136	बरतुंगा	470.94	176	176	837	417	420	22	19	131	130	150	36
137	खुसरुपाली	172.42	58	58	321	159	162	..	..	117	116	57	10
138	कोचरा	121 88	52	52	231	119	112	..	..	50	30	37	6
139	भितौडीह	298.71	137	137	695	336	359	5	10	131	138	110	42
140	पटपरपाली	195.88	51	51	243	125	118	..	..	52	58	39	2
141	अमलीडीह	297.46	118	118	644	312	332	56	57	41	46	108	37
142	छिबर्रा	295.78	164	164	816	408	408	85	95	58	62	179	34
143	जम्हर	841.62	212	212	1,057	516	541	31	33	193	187	162	54
144	राजाडेरा	342.28	99	99	454	229	225	16	17	152	151	58	13
145	कोकोभाठा	346.70	105	105	481	239	242	14	10	104	115	86	20
146	अरजुनी	144.69	80	80	396	190	206	..	..	80	88	67	30
147	सरकंडा	287.24	175	175	840	405	435	12	13	97	112	140	33
148	पोटा पारा	262.67	86	87	506	245	261	..	..	93	103	104	34
149	परसापाली	231.17	68	70	444	209	235	3	3	198	226	79	22
150	पिथौड़ा	354.37	945	1,072	5,535	2,899	2,636	90	118	254	214	1,867	954
151	लाखागढ़	222.18	283	316	1,508	767	741	173	150	28	40	396	208
152	डिघेपुर	351.42	119	129	577	279	298	32	28	134	151	108	25
153	जघोरा	266.69	113	144	679	333	346	41	49	117	133	119	24
154	खुटेरी	557.78	149	152	796	389	407	10	12	169	175	129	14
155	कौहाकुंडा	320.68	153	176	911	456	455	32	36	123	130	186	62
156	अरंड	480.07	195	195	1,010	491	519	6	11	256	280	228	27
157	ठाकुरदया खुर्द	915.30	211	217	1,077	530	547	54	58	122	115	161	25
158	खपराखोल	552.93	83	83	355	181	174	16	18	123	111	32	11
159	ठाकुरदया कलां	577.41	132	136	760	370	390	36	37	270	298	165	13
160	सराईपाली	295.51	61	61	321	150	171	32	37	33	36	65	24

PRIMARY CENSUS ABSTRACT — Mahasamund Tahsil

कुल मुख्य काम करने वाले (I—IX) Total Main Workers		मुख्य काम करने वाले Main Workers								सीमांतक कार्यकर्ता		काम न करने वाले X Non-Workers		तहसील/ग्राम/नगर/वार्ड का नाम
		काश्तकार Cultivators		खेतिहर मजदूर II Agricultural Labourers		पारिवारिक उद्योग V(a) Household Industry		अन्य काम करने वाले III, IV, V(b), VI, VII, VIII & IX Other Workers		Marginal Workers				Name of Tahsil/Village Town/Ward
पु. M.	स्त्री F.	पु. M.	स्त्री F.	पु. M.	स्त्री F.	पु. M.	स्त्री F.	पु. M.	स्त्री F.	पु. M.	स्त्री F.	पु. M.	स्त्री F.	
15	16	17	18	19	20	21	22	23	24	25	26	27	28	2
172	143	94	78	62	62	3	2	13	1	..	10	94	138	Bagarpali
325	267	163	127	143	139	7	1	12	..	19	26	238	273	Ghoghra
95	13	76	12	13	1	..	..	6	..	2	83	69	70	Pandri Khar
260	190	156	115	84	68	3	2	17	5	3	74	176	211	Kasahibahara
453	253	254	124	164	115	7	9	28	5	2	163	313	372	Sonasilli
199	128	91	18	100	106	3	4	5	..	..	..	131	226	Lamidih
92	40	68	22	24	18	..	..	..	..	..	41	57	82	Dadargaon
217	137	188	119	18	17	..	..	11	1	..	2	136	212	Durugpali
177	139	123	97	48	41	1	..	5	1	..	2	109	189	Dhanora
132	58	71	21	56	36	..	..	5	1	4	78	92	110	Hardi
209	154	138	82	61	66	5	5	5	1	..	2	132	160	Godbahal
244	132	102	52	122	72	5	8	15	..	..	..	165	265	Mudipar
410	208	212	76	113	74	7	6	78	52	3	81	305	520	Gadbeda
129	114	56	50	66	62	1	..	6	2	4	1	68	99	Saragtora
105	75	44	12	54	59	4	4	3	..	..	1	78	123	Futguna
233	161	99	52	107	92	4	8	23	9	2	31	182	228	Bartunga
89	94	66	69	20	25	..	..	3	..	..	..	70	68	Khusrupali
78	75	28	35	50	40	..	..	..	..	..	..	41	37	Kocharra
198	174	73	59	105	101	9	13	11	1	1	1	137	184	Bhitidih
72	68	39	43	32	25	..	..	1	..	..	..	53	50	Paiparpali
181	150	102	86	72	64	3	..	4	..	.	..	131	182	Amlidih
233	62	134	36	93	26	..	.	6	..	..	86	175	260	Chhibarra
324	180	183	87	133	91	1	1	7	1	2	7	190	354	Jamhar
125	127	82	51	37	76	3	..	3	.	..	..	104	98	Rajadera
141	142	85	85	49	55	..	..	7	2	..	..	98	100	Kokobhatha
108	101	49	46	56	55	..	..	3	..	..	..	82	105	Arjuni
240	227	90	89	125	131	3	3	22	4	..	4	165	204	Sarkanda
151	114	99	80	44	33	5	1	3	..	3	41	91	106	Potapar
116	39	94	32	19	6	2	..	1	1	8	105	85	91	Parsapali
1419	272	231	34	227	125	101	11	860	102	32	214	1,448	2,150	Pithaura
391	206	48	43	98	99	33	24	212	40	..	30	376	505	Lakhagarh
169	176	98	114	50	57	6	3	13	2	.	..	110	122	Dighepur
209	196	102	97	68	82	14	17	25	..	..	..	124	150	Janghora
252	153	169	106	58	40	5	3	20	4	2	100	135	154	Khuteri
264	210	126	79	115	125	6	6	17	..	28	99	164	146	Kauha Kunda
291	258	199	170	83	86	..	..	9	2	3	13	197	248	Arand
324	264	200	137	109	116	2	3	13	8	4	9	202	274	Thakurdaya Khurd
105	87	98	84	3	3	1	..	3	..	..	..	76	87	Khapara Khol
224	154	200	147	18	6	1	..	5	1	..	105	146	151	Thakurdaya Kalan
86	90	68	70	16	19	1	1	1	..	..	9	64	72	Saraipali

स्थानीय कोड नम्बर Location Code No.	तहसील/ग्राम/नगर/वार्ड का नाम Name of Tahsil/Village Town/Ward	गांव का क्षेत्रफल हेक्टर में नगर/वार्ड का वर्ग कि.मी में Area of village in hectares & of Town/Ward in Km²	आवास आवासीय मकानों की संख्या No. of occupied residential houses	परिवारों की संख्या Number of households	कुल जनसंख्या (बेघर और संस्थाओं में रहने वाले व्यक्तियों सहित) Total Population (including institutional and houseless Population) व्यक्ति P.	पु. M.	स्त्री F.	अनुसूचित जाति Scheduled Castes पु. M.	स्त्री F.	अनुसूचित जनजाति Scheduled Tribes पु. M.	स्त्री F.	साक्षर Literate पु. M.	स्त्री F.
1	2	3	4	5	6	7	8	9	10	11	12	13	14
161	नवापारा	661.12	125	125	551	258	293	15	21	715	196	94	21
162	कोटादादर	503.00	49	50	294	148	146	14	9	112	112	12	..
163	मोहदा	561.31	96	98	543	252	291	26	26	115	156	56	5
164	बढ़ईपाली	481.22	128	134	721	340	381	74	94	224	237	146	28
165	कुम्हारीमुड़ा	552.46	90	90	486	247	239	5	5	129	124	95	26
166	कांजकांटा	263.00	94	94	524	258	266	9	4	104	111	120	47
167	बिजारापाली	389.29	89	89	436	208	228	11	10	86	100	63	3
168	बिटोंगीपाली	167.98	..	..	..	वीरान	..	..	..	..	..	..	.
169	खोड़ीगांव	159.29	124	125	616	292	324	10	9	126	133	122	15
170	मुड़ागांव	120.25	40	40	210	102	108	8	5	36	44	24	1
171	गहनाभाठा	289.56	57	68	362	178	184	9	12	103	102	49	13
172	चौकबेड़ा	260.86	47	61	369	180	189	52	62	54	60	52	13
173	नवागाँव	231.06	114	114	655	321	334	10	12	11	13	110	8
174	कोदोपाली	370.76	94	94	543	257	286	10	11	137	144	110	15
175	सुईनारा	157.32	39	39	186	96	90	..	..	16	16	18	3
176	पटपरपाली	190.57	..	..	..	वीरान	..	..	..	..	..	..	..
177	सोहागपुर	606.41	115	128	617	301	316	7	7	157	157	42	11
178	नवागांव खुर्द	337.73	66	66	403	200	203	..	.	145	150	31	8
179	भरवामुड़ा	401.38	113	123	567	273	294	8	3	22	50	135	16
180	सेवाती	356.65	97	97	471	230	241	134	151	2	1	67	10
181	कोल्दा	400.46	177	177	859	412	447	17	15	115	118	147	22
182	फरौदा	359.95	91	91	529	268	261	10	15	20	24	88	10
183	चरौदा	560.10	135	145	715	349	366	15	17	113	107	87	8
184	भुरकोनी	1,395.19	236	237	1,236	604	632	46	44	211	223	258	73
185	बिराजपाली	323.13	111	113	613	273	340	23	25	102	127	105	36
186	डोंगाझर	288.88	90	90	488	240	248	2	4	..	..	101	26
187	चूरूपाली	394.31	73	73	416	208	208	16	19	4	5	55	9
188	परसदा	464.54	107	113	559	275	284	19	21	105	108	92	31
189	लिलेसर	701.64	159	164	833	404	429	53	52	178	169	150	28
190	बृन्देली	2,091.80	463	464	2,375	1,200	1,175	172	172	555	562	332	67
191	छिन्दोली	858.56	137	138	718	358	360	31	24	181	196	60	12
192	बोईरलामी	424.63	115	115	698	359	339	15	14	38	38	33	3
193	बेलडीह	902.80	201	202	969	490	479	45	42	114	117	198	36
194	उदरलामी	241.48	20	20	92	42	50	..	..	42	50	3	..
195	बरेकेल खुर्द	467.32	219	219	1,168	560	608	69	67	149	151	139	24
196	पिलवापाली	793.42	110	110	451	212	239	..	..	108	136	35	..
197	चिखली	633 91	152	156	791	390	401	9	6	213	191	83	38
198	टोगोपथरा	432.19	86	86	414	194	220	10	13	84	83	47	6
199	सुखीपाली	958.02	215	221	976	500	476	55	44	91	97	122	25
200	डूमरपाली	359.47	122	123	600	301	299	25	15	86	84	131	28

PRIMARY CENSUS ABSTRACT — Mahasamund Tahsil

कुल मुख्य काम करने वाले (I–IX) Total Main Workers		मुख्य काम करने वाले Main Workers: काश्तकार II Cultivators		खेतिहर मजदूर II Agricultural Labourers		पारिवारिक उद्योग V(a) Household Industry		अन्य काम करने वाले III, IV, V(b), VI, VII, VIII & IX Other Workers		सीमांतक कार्यकर्त्ता Marginal Workers		काम न करने वाले X Non-Workers		तहसील/ग्राम/नगर/वार्ड का नाम Name of Tahsil/Village Town/Ward
पु. M.	स्त्री F.	पु. M.	स्त्री F.	पु. M.	स्त्री F.	पु. M.	स्त्री F.	पु. M.	स्त्री F.	पु. M.	स्त्री F.	पु. M.	स्त्री F.	
15	16	17	18	19	20	21	22	23	24	25	26	27	28	2
152	134	109	81	37	51	..	..	6	2	1	9	105	150	Nawapara
106	108	78	78	24	29	4	1	..	..	..	..	42	38	Kotadadar
161	166	125	112	35	54	..	..	1	..	19	27	72	98	Mohda
223	169	112	53	83	108	5	3	23	5	7	50	110	162	Badhaipali
147	149	108	109	32	38	3	1	4	1	10	3	90	87	Kumharimuda
149	124	78	62	55	57	2	2	14	3	2	23	107	119	Banjakanta
130	135	104	108	16	21	6	5	4	1	..	..	78	93	Bijarapali
..	..	..	..	..	..	.	Uninhabited	..	..	..	..	..	..	Bitangipali
180	168	130	124	34	37	2	1	14	6	..	..	112	156	Khedigaon
65	62	48	49	14	11	2	2	1	..	..	..	37	46	Mudagaon
123	116	85	81	33	30	1	5	4	..	..	9	55	59	Gahanabhatha
114	110	91	86	20	23	1	1	2	..	..	5	66	74	Chaukbeda
196	194	158	170	35	24	..	..	3	..	2	2	123	138	Nawagaon
173	194	148	165	16	28	1	1	8	..	..	..	84	92	Kodopali
63	52	32	29	28	23	1	..	2	..	1	1	32	27	Suinara
..	..	..	..	..	..	..	Uninhabited	..	..	..	..	..	..	Patpatpali
210	99	147	50	56	49	1	..	6	..	..	..	91	217	Sohagpur
123	119	89	80	32	39	1	..	1	..	..	1	77	83	Nawagaon Khurd
163	127	117	91	33	30	5	5	8	1	..	..	110	167	Bharuwamuda
138	112	87	47	46	65	2	..	3	..	..	7	92	122	Sewati
255	214	159	116	69	88	8	4	19	6	..	16	157	217	Kolda
152	169	108	127	44	42	..	..	..	..	..	..	116	92	Faroda
199	116	154	88	43	26	..	2	2	..	..	2	150	248	Charouda
333	236	168	111	126	117	13	8	26	..	..	31	271	365	Bhurkoni
154	147	90	70	50	74	3	..	11	3	4	6	115	187	Birajpali
147	86	123	72	21	14	..	..	3	..	3	7	90	155	Dongajhar
127	82	88	56	37	26	..	..	2	..	..	.	81	126	Churrupali
159	131	92	75	49	54	11	2	7	..	3	23	113	130	Parsada
252	168	135	59	93	94	2	8	22	7	..	37	152	224	Lilesar
633	439	406	270	161	154	4	..	62	15	..	140	567	596	Bundeli
244	247	181	191	62	56	..	..	1	..	..	..	114	113	Chhindoli
208	142	174	117	23	19	..	2	11	4	2	25	149	172	Boirlami
299	201	207	125	71	72	..	..	21	4	7	96	184	182	Beldih
31	38	31	38	..	..	..	..	..	..	..	1	11	11	Udarlami
328	333	219	227	92	102	3	3	14	1	..	.	232	275	Barekel Khurd
143	39	92	12	48	27	1	..	2	..	..	98	69	102	Pilwapali
247	49	122	17	99	22	9	5	17	5	3	34	140	318	Chikhli
133	18	118	6	15	12	..	..	..	..	..	46	61	156	Togopathara
353	255	276	194	51	50	3	6	23	5	..	11	147	210	Shukhipali
187	56	126	21	49	26	5	8	7	1	5	61	109	182	Dumarpali

स्थानीय कोड नम्बर Location Code No.	तहसील/ग्राम/नगर/वार्ड का नाम Name of Tahsil/Village Town/Ward	गांव का क्षेत्रफल हेक्टर में नगर/वार्ड का वर्ग कि.मी में Area of village in hectares & of Town/Ward in Km²	आवास आवासीय मकानों की संख्या No. of occupied residential houses	परिवारों की संख्या Number of house holds	कुल जनसंख्या (बेघर और संस्थाओं में रहने वाले व्यक्तियों सहित) Total Population (including institutional and houseless Population)			अनुसूचित जाति Scheduled Castes		अनुसूचित जनजाति Scheduled Tribes		साक्षर Literate	
					व्यक्ति P.	पु. M.	स्त्री F.	पु. M.	स्त्री F.	पु. M.	स्त्री F.	पु. M.	स्त्री F.
1	2	3	4	5	6	7	8	9	10	11	12	13	14
201	अमोदीडीह	127.59	33	33	122	59	63	..	..	25	19	7	..
202	गिरना	876.70	112	117	516	272	244	9	7	126	95	59	23
203	अठारागुड़ी	352.21	126	133	723	360	363	12	15	68	71	68	15
204	नवापारा खुर्द	174.46	36	41	221	104	117	22	23	2	1	56	24
205	लहरौद	323.76	92	136	652	332	320	71	74	129	121	163	53
206	राजासेवयया खुर्द	780.37	235	235	996	533	463	20	13	201	186	262	36
207	डोंगरीपाली	564.78	169	169	791	393	398	10	16	101	97	166	49
208	सेवैयया कलां	273.18	76	81	412	207	205	29	20	86	97	121	29
209	टेका	609.79	111	111	529	263	266	3	4	95	80	123	46
210	कौड़िया	394.32	99	99	479	244	235	14	22	154	139	63	5
211	रामपुर	297.02	128	128	593	503	290	14	11	139	137	81	21
212	जंगलव्लाट	42.03	1	1	2	1	1	..	..	..	..	..	..
213	लक्ष्मीपुर	518.94	134	135	660	327	333	8	8	93	100	92	20
214	किसनपुर	750.60	241	241	1,333	662	671	30	29	236	277	195	48
215	खैरखूटा	755.03	172	172	892	456	436	31	32	112	109	116	31
216	पाटन दादर	484.79	183	183	908	446	462	33	29	105	135	142	56
217	गबौद	393.19	76	76	355	186	169	..	..	51	47	74	20
218	भोकलूडीह	507.40	190	190	864	420	444	39	40	179	173	176	47
219	मेंमरा	940.72	207	231	1,082	535	547	117	110	63	77	179	48
220	लोहराकोट	744.83	104	104	569	284	285	38	34	114	115	95	16
221	चारभाटा	567.38	166	166	923	449	474	45	42	147	176	222	80
222	अनसुला	700.46	207	211	1,085	540	545	45	50	159	147	226	69
223	कुमारडीह	195.37	58	58	340	177	163	..	..	99	88	50	11
224	सपोस	399.66	122	130	646	319	327	93	92	91	100	132	20
225	बल्दीडीह	392.97	106	128	665	320	345	13	12	134	139	139	53
226	गोपालपुर	1,032.57	263	218	1,455	732	723	16	19	591	585	185	19
227	बड़ेटेमरी नकटी नाला तुकड़ा	135.58	..	..	..	वीरान	..	..	..	..	..	..	..
228	बड़ेटेमरी भैंसा नाला	113.83	3	3	13	7	6	..	..	3	2	6	3
229	आरबी चेप मैन	197.14	68	69	359	184	175	2	3	48	46	88	47
230	देवसराल	609.18	203	209	950	461	489	22	22	76	84	105	16
231	बड़ेटेमरी	318.31	151	151	788	382	406	29	30	138	143	232	85
232	बिजेपुर	205.28	84	86	406	203	203	22	14	53	61	104	30
233	बिजराभाटा	65.02	53	53	229	120	109	23	25	42	34	31	9
234	लोहरीन डोंगरी	206.64	70	70	369	187	182	31	33	41	39	77	30
235	सातटेमरी	194.99	94	94	478	236	242	11	12	87	92	112	27
236	सांकरा	430.12	306	314	1,494	760	734	53	47	127	121	441	192
237	सरीफाबाद	287.59	24	25	124	58	66	9	10	17	17	17	1
238	बड़े टेमरी पु. तुकड़ा	59.43	6	6	24	13	11	..	..	10	10	5	..
239	बिजराभाटा तुकड़ा	119.15	1	1	7	4	3	..	..	..	..	1	1
240	सांगुनढ़ाप तुकड़ा	46.93	5	5	43	20	23	..	..	..	..	10	11

PRIMARY CENSUS ABSTRACT — Mahasamund Tahsil

मुख्य काम करने वाले Main Workers														
कुल मुख्य काम करने वाले		काश्तकार		खेतिहर मजदूर		पारिवारिक उद्योग		अन्य काम करने वाले		सीमांतक कार्यकर्ता		काम न करने वाले		तहसील/ ग्राम/नगर/वार्ड का नाम
(I—IX)		II				V(a)		III, IV, V(b), VI, VII, VIII & IX				X		
Total Main Workers		Cultivators		Agricultural Labourers		Household Industry		Other Workers		Marginal Workers		Non-Workers		Name of Tahsil/Village Town/Ward
पु. M.	स्त्री F.	पु. M.	स्त्री F.	पु. M.	स्त्री F.	पु. M.	स्त्री F.	पु. M.	स्त्री F.	पु. M.	स्त्री F.	पु. M.	स्त्री F.	
15	16	17	18	19	20	21	22	23	24	25	26	27	28	2
45	6	39	4	6	2	..	..	..	..	..	3	14	54	Amodidih
186	132	156	89	28	43	1	..	1	..	..	17	86	95	Girna
246	201	148	111	93	90	..	..	5	..	2	..	112	162	Atharagudi
57	45	38	24	15	21	..	..	4	..	1	..	46	72	Nawapara Khurd
164	152	98	87	51	63	..	1	15	1	1	..	167	168	Lahraud
319	176	107	30	141	136	2	4	69	6	5	77	209	210	Rajasewaiya Khurd
256	113	97	27	44	30	4	1	111	55	6	22	131	263	Dongripali
125	100	54	42	45	49	5	4	21	5	1	9	81	96	Sewaiya Kalan
167	134	76	61	44	31	1	2	46	40	5	5	91	127	Teka
153	44	113	5	29	36	..	..	11	3	2	88	89	103	Kaudiya
175	125	99	64	64	59	3	1	9	1	1	..	127	165	Rampur
1	1	1	1	..	..	..	..	..	..	..	..	..	..	Jangalplat
208	47	160	27	38	12	1	7	9	1	9	85	110	201	Laxmipur
421	108	252	29	129	74	9	3	31	2	4	90	237	473	Kisanpur
319	41	218	27	94	8	3	4	4	2	..	150	137	245	Khairkhuta
287	167	177	60	98	106	1	..	11	1	..	73	159	222	Patandadar
216	47	68	31	37	12	2	3	9	1	2	23	68	99	Gabaud
289	98	170	1	107	94	3	3	9	..	..	83	131	263	Bhokludih
338	230	236	142	75	72	10	8	17	8	13	41	184	276	Memra
169	96	113	7	39	84	7	4	10	1	..	82	115	107	Lohrakot
296	135	186	82	89	49	11	3	10	1	..	..	153	339	Charbhatha
348	154	211	97	107	47	12	9	18	1	..	21	192	370	Ansula
102	36	57	5	31	23	2	1	12	7	1	39	74	88	Kurmadih
199	73	134	47	50	19	6	4	9	3	..	63	120	191	Spos
205	168	69	9	108	149	3	5	25	5	..	12	115	165	Baldidih
484	104	412	89	61	12	4	3	7	..	..	268	248	351	Gopalpur
.	..	.	..	..	..	..	Uninhabited		..	..	..	..	..	Bade Temri Naktinala Tukda
4	2	4	1	..	1	..	..	..	..	1	4	2	..	Bade Temri Bhaisanala
106	10	59	6	43	4	2	..	2	..	..	62	78	103	R. B. Chiepmana
299	79	177	8	112	69	2	2	8	..	5	164	157	246	Deosarai
229	107	129	43	81	51	10	11	9	2	38	143	115	156	Badetemri
115	78	43	19	47	42	14	13	11	4	3	35	85	90	Bijepur
66	40	24	9	15	11	11	9	16	11	2	11	52	55	Bijrabhatha
104	71	57	38	43	33	..	..	4	..	..	7	83	104	Lohrindongri
140	90	73	28	55	56	5	6	7	..	11	42	85	110	Santemri
434	190	117	37	90	89	44	30	183	34	..	61	326	483	Sankara
37	15	24	6	13	9	..	..	..	..	1	4	20	47	Sarifabad
8	7	4	2	4	5	..	..	..	..	2	3	3	1	Bade TemripuranaTukda
2	2	2	2	..	..	..	..	..	..	..	..	2	1	Bijrabhatha Tukda
13	6	10	6	2	..	..	..	1	..	..	6	7	11	Sagundhap Tukda

स्थानीय कोड नम्बर Location Code No.	तहसील, ग्राम/नगर/वार्ड का नाम Name of Tahsil/Village Town/Ward	गांव का क्षेत्रफल हेक्टेयर में नगर/वार्ड का वर्ग कि.मी. में Area of village in hectares & of Town/Ward in Km²	आबाद आवासीय मकानों की संख्या No. of occupied residential houses	परिवारों की संख्या Number of house holds	कुल जनसंख्या (बेघर और संस्थाओं में रहने वाले व्यक्तियों सहित) Total Population (including institutional and houseless Population) व्यक्ति P.	पु. M.	स्त्री F.	अनुसूचित जाति Scheduled Castes पु. M.	स्त्री F.	अनुसूचित जनजाति Scheduled Tribes पु. M.	स्त्री F.	साक्षर Literate पु. M.	स्त्री F.
1	2	3	4	5	6	7	8	9	10	11	12	13	14
241	पीपरोद तुकड़ा	11.91	..	..	..	वीरान	..	..	..	..	..	..	..
242	उतेकेल	295.91	102	104	598	295	303	34	26	45	65	112	21
343	गोरिया	241.21	79	79	386	190	196	10	6	58	62	78	33
244	छातामोहा	291.52	62	63	381	182	199	13	13	65	70	78	31
245	धरमपुर	339.81	107	107	595	306	289	9	12	52	48	142	25
246	पीपरोद	211.20	90	91	521	261	260	13	18	79	64	95	36
247	माटीदरहा	287.81	68	68	337	171	166	6	9	50	45	63	19
248	माटीदरहा तु.	84.09	41	41	199	94	105	4	5	20	27	29	7
249	रिखादादर	359.77	131	135	757	377	380	51	49	54	52	153	46
250	रिखादादर तु.	71.09	..	..	..	वीरान	..	..	..	..	..	..	..
251	सागुनढाप	317.76	96	102	506	274	232	10	11	222	190	81	16
252	सागुनढाप तु. राजा पटेल	67.33	22	22	114	57	57	..	..	14	13	8	2
253	पड़कीपाली	216.87	81	82	402	197	205	16	15	137	145	82	26
254	लारीपुर तु.छोटा	212.76	5	5	23	10	13	5	8	2	2	4	2
255	अकलतरा	128.98	4	4	20	10	10	..	..	..	..	4	..
256	लारीपुर	375.50	103	106	510	259	251	13	8	133	126	106	33
257	सिहारपुर	244.50	39	39	224	104	120	..	..	75	85	10	2
258	फटामुंडा	182.63	35	35	218	108	110	5	3	80	82	22	2
259	बड़े लोरम	437.44	135	136	662	320	342	18	16	30	33	108	14
260	डोंगरीपाली	243.00	89	89	428	225	203	2	1	146	143	75	10
261	लोरीपुर तु. बड़ा	90.05	16	17	109	52	57	..	..	39	38	13	..
262	परसवानी	304.23	126	126	693	340	353	14	17	69	65	5	1
263	सिहारपुर तु.	80.07	13	13	67	36	31	13	8	6	8	1	..
264	डोंगरपाली तु.	1.75	..	..	..	वीरान	..	..	..	..	..	..	..
265	परसवानी तु.	29.99	..	..	..	वीरान	..	..	..	..	..	..	..
266	सिहारपुर तु.	29.40	..	..	..	वीरान	..	..	..	..	..	..	..
267	कटंगतराई	249.44	100	100	441	200	241	27	41	107	138	69	22
268	शंकरपुर	612.09	112	114	521	266	255	73	74	29	36	72	20
269	लालमाटी	130.59	58	58	317	143	174	20	23	44	46	74	29
270	छोटेलोरम तु.नया	55.43	13	13	78	36	42	7	15	2	3	17	5
271	छोटेलोरम	322.90	147	148	680	324	356	22	24	249	276	91	12
272	छोटेलोरम तु.पुराना	28.00	..	..	..	वीरान	..	..	..	..	..	..	..
273	डोंडरकसा	456.93	83	90	517	252	265	26	28	123	122	106	44
274	बहादुरपुर	191.26	40	40	204	102	102	7	7	48	44	39	12
275	सलडीह	726.34	254	257	1,278	628	650	12	9	177	176	287	122
276	बगार दरहा	419.53	150	150	721	348	373	23	20	47	43	119	35
277	पेन्ड्रावन	560.71	222	222	1,044	507	537	59	56	248	284	222	59
278	नवागांव तु	256.32	30	30	160	83	77	23	15	7	5	28	5
279	पड़रीपानी	206.70	69	69	351	165	186	4	5	107	129	42	3
280	जराभरन	399.18	136	139	643	318	325	7	6	102	112	121	25

PRIMARY CENSUS ABSTRACT — Mahasamund Tahsil

मुख्य काम करने वाले Main Workers														
कुल मुख्य काम करने वाले		कास्तकार		खेतिहर मजदूर		पारिवारिक उद्योग		अन्य काम करने वाले		सीमांतक कार्यकर्ता		काम न करने वाले		तहसील/ ग्राम/नगर/वार्ड का नाम
(I—IX)		II		V(a)		III, IV, V(b), VI, VII, VIII & IX				X				
Total Main Workers		Cultivators		Agricultural Labourers		Household Industry		Other Workers		Marginal Workers		Non-Workers		Name of Tahsil/Village Town/Ward
पु. M.	स्त्री F.	पु. M.	स्त्री F.	पु. M.	स्त्री F.	पु. M.	स्त्री F.	पु. M.	स्त्री F.	पु. M.	स्त्री F.	पु. M.	स्त्री F.	
15	16	17	18	19	20	21	22	23	24	25	26	27	28	2
..	..	..	..	..	..	Uninhabited		..	..	..	..	..	..	Pipraud Tukda
176	124	74	35	93	87	4	1	5	1	16	41	103	138	Utekel
114	22	67	1	42	20	1	1	4	..	3	32	73	142	Gauriya
108	27	70	5	34	21	1	1	3	..	..	6	74	166	Chhotamauha
187	4	155	1	32	3	..	..	..	..	..	48	119	237	Dharampur
151	50	66	13	65	34	4	2	16	1	1	10	109	200	Pipraud
107	18	88	3	18	15	..	..	1	..	..	51	64	97	Matidaraha
52	5	42	1	9	3	1	1	..	..	..	46	42	54	Matidarha Tu.
201	178	140	120	47	52	3	3	11	3	..	..	176	202	Rikhadadar
..	..	..	..	..	..	Uninhabited		..	..	..	..	..	..	Rikhadadar Tukda
165	96	79	26	78	67	1	3	7	..	3	57	106	79	Sagundhap
41	18	34	16	7	2	..	..	..	..	1	14	15	25	Sagundhap Tu RajaPatel
126	29	114	24	8	2	..	..	4	3	..	10	71	166	Padkipali
8	2	4	2	1	..	..	..	3	..	..	..	2	11	Laripur Tukda Chhota
5	1	5	1	..	..	..	..	..	..	1	1	4	8	Akaltara
168	65	126	52	26	3	3	4	13	6	1	15	90	171	Laripur
65	..	59	..	4	..	..	..	2	..	..	..	39	120	Sinharpur
63	2	60	2	3	..	..	..	..	..	..	..	45	108	Fatamunda
199	126	141	85	55	41	..	..	3	..	..	..	121	216	Badeloram
134	51	121	43	11	3	..	3	2	2	3	81	88	71	Dongripali
39	20	33	18	4	..	..	..	2	2	..	..	13	37	Laripur Tukda Bada
189	63	104	16	64	41	10	6	11	..	13	34	138	256	Paraswani
20	..	19	..	1	..	..	..	..	..	..	..	16	31	Sinharpur Tukda
..	..	..	..	..	..	Uninhabited		..	..	..	..	..	..	Dongarpali Tukda
..	..	..	..	..	..	Uninhabited		..	..	..	..	..	..	Paraswani Tukda
..	..	..	..	..	..	Uninhabited		..	..	..	..	..	..	Sinharpur Tukda
126	72	74	12	50	60	..	..	2	..	..	71	74	98	Katangtarai
149	5	104	2	44	3	..	..	1	..	..	17	117	233	Shankarpur
89	34	57	20	31	13	..	1	1	..	11	63	43	77	Lalmati
23	7	19	4	4	3	..	..	..	..	1	21	12	14	ChhoteLoram TukdaNaya
210	11	154	..	49	3	4	5	3	3	7	225	107	120	ChhoteLoram
..	..	..	..	..	..	Uninhabited		..	..	..	.	..	..	ChhotelormTukdaPurana
146	86	78	31	45	49	..	..	23	6	5	24	101	155	Dhodarkasa
62	6	53	5	9	1	..	..	..	..	11	62	29	34	Bahadurpur
419	133	267	86	103	38	4	5	45	4	5	74	204	443	Saldih
228	121	159	68	51	49	5	2	13	2	6	47	114	205	Bagardarha
322	101	218	69	73	23	16	9	15	..	1	230	184	206	Pendrawan
51	1	29	1	22	..	..	..	..	..	..	2	32	74	Nawagaon Tukda
89	63	19	..	57	19	..	..	13	44	22	42	54	81	Pandripani
209	23	134	5	69	16	2	1	4	1	2	99	107	203	Jarabharan

स्थानीय कोड नम्बर Location Code No.	तहसील ग्राम/नगर/ वार्ड का नाम Name of Tahsil/Village Town/Ward	गांव का क्षेत्रफल हेक्टर में नगर/वार्ड का वर्ग कि.मी. में Area of village in hectares & of Town/ Ward in Km²	आबाद आवासीय मकानों की संख्या No. of occupied resi-dential houses	परिवारों की संख्या Number of house holds	कुल जनसंख्या (बेघर और संस्थाओं में रहने वाले व्यक्तियों सहित) Total Population (including institutional and houseless Population)			अनुसूचित जाति Scheduled Castes		अनुसूचित जनजाति Scheduled Tribes		साक्षर Literate	
					व्यक्ति P.	पु. M.	स्त्री F.	पु. M.	स्त्री F.	पु. M.	स्त्री F.	पु. M.	स्त्री F.
1	2	3	4	5	6	7	8	9	10	11	12	13	14
281	नवागांव	231.46	102	102	469	232	237	5	2	124	134	105	31
282	पंड़रीपानी तु.	48.11	7	7	43	21	22	..	..	6	8	3	..
283	बारीकपाली	222.27	94	94	520	253	267	13	12	51	60	73	6
284	बारीकपाली तु.	168.24	21	21	88	41	47	22	24	17	22	6	..
285	कंचनपुर	218 02	96	96	469	241	228	26	25	21	30	42	3
286	मोहगांव	248.94	127	128	658	329	329	30	29	79	75	122	54
287	छुवाली पतरा	385.38	124	124	620	310	310	72	75	34	31	138	44
288	ढाबाखार	385.41	184	184	849	421	428	38	55	198	187	182	83
289	जामजुड़ा	343.61	105	105	590	284	306	12	9	84	94	141	42
290	देवरी	202.98	153	161	794	413	381	32	28	130	131	151	57
291	नारायणपुर	193.95	78	83	380	195	185	..	3	20	16	75	30
292	पतेरापाली	115.05	67	69	312	149	163	2	5	59	100	62	47
293	भैरोपुर	224.97	99	99	519	260	259	75	82	36	25	94	37
294	मोहगांव तुकड़ा	54.32	..	..	..	वीरान	..	..	..	..	..	..	..
295	अनंदीपुर	47.19	..	..	..	वीरान	..	..	..	..	..	..	..
296	सिरको	419.34	232	234	1,077	509	568	59	60	111	122	234	105
297	सिरको तु.	36.49	..	..	..	वीरान	..	..	..	..	..	..	..
298	खुरसीपार	615.68	202	202	919	439	480	20	29	222	241	173	73
299	साल्हेतराई	467.64	165	165	745	368	377	2	1	100	104	167	58
300	रेमड़ा	580.28	286	286	1,309	637	672	37	43	295	306	274	51
301	रेमड़ा तु.	335.55	26	26	144	71	73	5	7	..	..	37	..
302	छांदनपुर	335.75	144	153	772	372	400	25	40	149	177	156	55
303	खेमड़ा	546.43	221	223	1,092	522	570	54	57	31	32	240	105
304	मेरीभाठा	82.65	56	56	309	149	160	50	61	4	3	88	42
305	खटखटी	186.66	124	126	565	269	296	30	38	67	74	146	76
306	जीराडबरी	380.00	132	132	600	289	311	49	51	100	100	94	35
307	बरगांव	181.95	78	79	360	175	185	7	7	53	54	48	7
308	रसोड़ा	475.23	218	218	1,336	702	634	64	60	151	138	319	93
309	सराईपतरा	155.27	50	50	349	177	172	17	22	9	9	120	37
310	छोटेडोमा	146.58	55	55	258	126	132	21	24	12	13	57	20
311	परसकोल	360.61	155	156	836	424	412	22	23	75	67	165	47
312	अरेकेल	482.98	302	302	1,405	689	716	114	107	115	138	265	34
313	कुड़ेकेल	287.47	146	147	694	335	359	36	38	95	109	147	46
314	दुर्गापाली	348.24	120	120	591	284	307	10	13	78	88	140	65
315	बड़ेडोमा	419.37	233	233	1,150	582	568	213	180	11	13	153	41
316	मुड़पार	96.40	44	44	203	97	106	5	6	42	50	22	10
317	सुरंगीपाली	155.24	67	67	307	145	162	12	9	40	48	59	10
318	चोरभट्टी	169.67	37	37	204	102	102	29	23	5	2	40	2
319	आमाभौना	115.52	27	27	99	50	49	..	..	12	13	10	..
320	जमड़ा	245.13	116	118	548	285	263	85	92	12	6	91	16

PRIMARY CENSUS ABSTRACT — Mahasamund Tahsil

कुल मुख्य काम करने वाले (I–IX) Total Main Workers		मुख्य काम करने वाले Main Workers: काश्तकार II Cultivators		खेतिहर मजदूर II Agricultural Labourers		पारिवारिक उद्योग V(a) Household Industry		अन्य काम करने वाले III, IV, V(b), VI, VII, VIII & IX Other Workers		सीमांतक कार्यकर्त्ता Marginal Workers		काम न करने वाले X Non-Workers		तहसील/ग्राम/नगर/वार्ड का नाम Name of Tahsil/Village Town/Ward
पु. M.	स्त्री F.	पु. M.	स्त्री F.	पु. M.	स्त्री F.	पु. M.	स्त्री F.	पु. M.	स्त्री F.	पु. M.	स्त्री F.	पु. M.	स्त्री F.	
15	16	17	18	19	20	21	22	23	24	25	26	27	28	2
155	6	101	2	39	..	11	4	4	..	..	19	77	212	Nawagaon
11	5	3	..	6	1	..	..	2	4	2	7	8	10	Pandripani Tukda
159	5	109	1	47	2	..	2	3	..	2	90	92	172	Barikpali
38	..	8	..	22	..	..	..	..	..	..	25	11	22	Barikpali Tukda
138	63	103	35	29	27	2	1	4	..	..	38	103	127	Kanchanpur
204	36	123	7	68	28	3	1	10	..	..	4	125	289	Mohgaon
168	28	111	8	51	15	..	1	6	4	8	127	134	155	Chhuwali Patara
272	84	168	35	77	35	7	13	20	1	7	201	142	143	Dhabakhar
162	71	89	39	59	31	5	1	9	..	15	106	107	129	Jamjuda
230	40	81	21	93	7	5	5	51	7	19	212	164	129	Deori
111	8	73	..	22	3	11	5	5	..	2	95	82	82	Narayanpur
94	5	58	..	23	2	9	3	4	..	..	60	55	98	Paterapali
159	94	95	51	51	43	5	..	8	..	..	3	101	162	Bhairopur
..	..	..	..	..	..	Uninhabited		..		..	..	..	..	Mohgaon Tukda
..	..	..	..	..	..	Uninhabited		..		..	..	..	..	Anandipur
315	83	211	48	86	31	4	4	14	..	8	143	186	342	Sirko
..	..	..	..	..	..	Uninhabited		..		..	..	..	..	Sirko Tukda
280	127	153	50	100	69	6	6	21	2	..	46	159	307	Khursipar
238	206	131	135	82	69	3	2	22	..	..	.	130	171	Salhetarai
398	319	236	208	132	96	5	14	25	1	..	1	239	352	Remda
51	20	46	18	5	2	..	..	..	..	..	..	20	53	Remda Tukda
224	29	86	7	128	5	..	5	10	12	1	167	147	204	Chhandanpur
294	38	116	4	102	11	4	1	72	22	12	193	216	339	Khemda
83	..	67	..	7	..	..	..	9	..	..	..	66	160	Gerrabhatha
153	9	38	..	68	..	5	4	42	5	5	98	111	189	Khatkhati
207	208	143	79	62	125	2	4	..	..	..	1	82	102	Jiradabri
85	30	56	10	23	16	..	..	6	4	..	..	90	155	Bargaon
106	100	127	13	166	55	82	30	49	2	2	38	276	496	Rasoda
81	1	64	..	9	1	..	..	8	..	..	..	96	171	Saraipatra
74	46	50	35	23	11	..	..	1	..	..	8	52	78	Chhotedabha
250	33	131	5	65	14	..	1	54	13	11	55	163	324	Paraskol
426	134	202	31	93	48	21	9	110	46	1	227	262	355	Arekel
210	70	137	40	56	25	9	4	8	1	9	22	116	267	Kudekel
185	126	104	45	63	77	..	4	18	..	..	..	99	181	Dudhipali
353	72	221	7	120	56	3	8	9	1	..	10	229	486	Badedabha
58	37	32	18	22	19	3	..	1	..	..	4	39	65	Mudpar
106	58	59	35	42	23	1	..	4	..	..	.	39	97	Surangipali
58	41	38	27	18	14	..	..	2	..	..	..	44	61	Chorbhatti
31	32	20	23	10	8	1	1	..	..	..	.	19	17	Amabhau
186	120	103	47	46	65	1	7	9	1	..	..	99	143	Jamdi

स्थानीय कोड नम्बर Location Code No.	तहसील/ग्राम/नगर/वार्ड का नाम Name of Tahsil/Village Town/Ward	गांव का क्षेत्रफल हेक्टर में नगर/वार्ड का वर्ग कि.मी. में Area of village in hectares & of Town/Ward in Km²	आवास आवासीय मकानों की संख्या No. of occupied residential houses	परिवारों की संख्या Number of household	कुल जनसंख्या (बेघर और संस्थाओं में रहने वाले व्यक्तियों सहित) Total Population (including institutional and houseless Population) व्यक्ति P.	पु. M.	स्त्री F.	अनुसूचित जाति Scheduled Castes पु. M.	स्त्री F.	अनुसूचित जनजाति Scheduled Tribes पु. M.	स्त्री F.	साक्षर Literate पु. M.	स्त्री F.
1	2	3	4	5	6	7	8	9	10	11	12	13	14
321	पोटागारा	253.94	89	89	437	215	222	11	13	59	65	86	35
322	बिछिया	332.76	143	143	694	353	341	29	37	109	102	137	47
323	मेदनीपुर	565.39	183	183	902	446	456	11	11	127	123	218	83
324	सराईपाली	304 39	112	122	582	277	305	26	26	61	80	83	26
325	पोटापारा तु.	26.32	..	..	..	वीरान	..	..	..	..	..	..	..
326	बंजारीडीपा तु.	28.45	9	9	41	20	21	4	3	7	10	5	..
327	जेवरा	250.01	85	85	386	197	189	39	37	49	47	56	3
328	केरामुन्डा	390.03	61	62	333	171	162	23	18	42	46	65	9
329	कुरचुन्ड़ी तु पुराना	29.90	..	..	..	वीरान	..	..	..	..	..	..	..
330	कुरचुन्ड़ी तु.नया	66.36	..	..	..	वीरान	..	..	..	..	..	..	..
331	कुरचुन्डी	342.16	145	148	778	369	409	22	17	70	85	146	45
332	केहरपुर	129.01	12	12	66	35	31	..	..	34	31	4	..
333	कपसाखटा	461.77	99	102	476	230	246	37	45	51	57	73	30
334	कुदारीबाहरा	226.75	87	90	484	258	226	16	16	104	97	119	42
335	कुदारीबहरा तु.बड़ा	132.10	53	53	294	136	158	11	12	11	19	38	8
336	कुदारीबहारा तु.छोटा	33.15	..	..	..	वीरान	..	..	..	..	..	..	..
337	कुदारीबहारा तु.नया	82.84	..	..	..	वीरान	..	..	..	..	..	..	..
338	कुदारीबहारा तु.भगत	15.64	..	..	..	वीरान	..	..	..	..	..	..	..
339	केरामुंडा तु.पुराना	54.49	44	45	241	118	123	12	15	32	38	52	10
340	हाड़ापथरा	184.75	97	97	476	238	238	16	18	56	50	89	34
341	हाड़ापथरा तु छोटा	100.93	..	..	..	वीरान	..	..	..	..	..	..	..
342	इन्दरपुर	385.10	132	132	659	320	339	70	85	40	50	55	16
343	गणेशपुर	245.25	60	60	317	152	165	4	6	110	115	17	8
344	बरोली	343.72	219	219	1,113	549	564	43	77	42	64	274	117
345	मामापाली	355.75	146	146	750	348	402	7	13	100	114	156	37
346	केवटापाली	282.24	160	160	822	402	420	52	46	19	19	155	32
347	गढ़फुलझर	884.03	294	296	1,492	750	742	92	89	167	154	362	141
348	साल्हेझरिया	411.57	127	127	574	285	289	38	34	177	186	134	32
349	मामापाली तु.	51.64	..	..	..	वीरान	..	..	..	..	..	..	..
350	बीरसिंगपाली	249.34	67	67	315	146	169	30	42	62	65	59	15
351	पलसापाली	282.17	113	113	512	246	266	32	29	74	89	134	60
352	अंकोरी	428.59	205	205	1,015	500	515	63	58	98	112	220	67
353	अखड़ाभाठा	328.90	37	37	194	103	91	3	4	85	74	60	9
354	ठाकुरपाली	364.43	142	142	707	354	353	30	31	93	78	185	76
355	नानकसागर	142.44	75	75	364	190	174	13	11	93	78	93	30
356	परगला	207.38	78	78	403	203	200	34	30	9	5	105	27
357	अखड़ाभाठा तु.	209.00	28	28	133	64	69	63	68	1	1	8	..
358	पलसापाली तु.	0.61	..	..	..	वीरान	..	..	..	..	..	..	..
359	फुलझरी	NA	16	16	66	31	35	22	25	9	10	10	1
360	पिपलीपाली	87.56	23	24	119	58	61	15	16	10	13	13	1

PRIMARY CENSUS ABSTRACT — Mahasamund Tahsil

मुख्य काम करने वाले Main Workers														
कुल मुख्य काम करने वाले		काश्तकार		खेतिहर मजदूर		पारिवारिक उद्योग		अन्य काम करने वाले		सीमांतक कार्यकर्त्ता		काम न करने वाले		तहसील/ ग्राम/नगर/वार्ड का नाम
(I–IX)		II		V(a)		III, IV, V(b), VI, VII, VIII & IX				X				
Total Main Workers		Cultivators		Agricultural Labourers		Household Industry		Other Workers		Marginal Workers		Non-Workers		Name of Tahsil/Village Town/Ward
पु. M.	स्त्री F.	पु. M.	स्त्री F.	पु. M.	स्त्री F.	पु. M.	स्त्री F.	पु. M.	स्त्री F.	पु. M.	स्त्री F.	पु. M.	स्त्री F.	
15	16	17	18	19	20	21	22	23	24	25	26	27	28	2
137	58	99	29	35	28	..	1	3	.	9	59	69	105	Potapara
202	82	103	34	74	40	2	3	23	5	8	40	143	219	Bichhiya
306	94	189	55	100	30	2	4	15	5	7	120	133	242	Mednipur
178	28	119	10	50	16	3	2	6	..	..	90	99	187	Saraipali
..	..	..	..	..	..	Uninhabited		..	..	..	..	..	..	Potapara Tukda
15	..	7	..	4	..	..	..	4	..	..	7	5	14	Banjaradipa Tukda
125	64	89	32	35	32	1	..	..	..	..	1	72	124	Jewra
111	10	66	8	40	2	..	..	5	..	..	..	60	152	Keramunda
..	..	..	..	..	—	Uninhabited		..	..	..	..	..	..	Kurchundi T. Purana
..	..	..	..	..	..	Uninhabited		..	..	..	..	..	..	Kurchundi T. Naya
241	191	144	113	87	70	2	7	8	1	..	.	128	218	Kurchundi
23	13	6	..	15	13	..	..	2	..	..	..	12	18	Keharpur
150	79	84	3	60	74	1	2	5	..	..	2	80	165	Kapsa Khuta
167	103	100	26	57	72	1	3	9	2	..	1	91	122	Kudaribahara
86	72	42	18	42	51	1	2	1	1	..	..	50	86	Kudaribahara T. Bada
..	..	..	..	..	..	Uninhabited		..	..	..	.	..	..	Kudaribahara T. Chhota
..	..	..	..	..	..	Uninhabited		..	..	..	..	..	..	Kudaribahara T. Naya
..	..	..	..	..	..	Uninhabited		..	..	..	..	..	..	Kudaribahara T. Bhagat
75	7	55	7	20	..	..	..	..	.	..	50	43	66	Keramunda T. Purana
156	51	73	19	73	30	2	..	8	2	..	..	82	187	Hadapathra
..	..	..	..	..	..	Uninhabited		..	.	..	..	..	..	Hadapathra T. Chhota
190	104	99	1	88	103	..	..	3	..	..	..	130	235	Indarpur
92	61	58	34	33	27	..	..	1	..	..	..	60	104	Ganeshpur
339	107	224	35	86	59	13	12	16	1	8	111	202	346	Baroli
236	137	117	46	108	88	..	2	11	1	..	4	112	261	Amapali
263	232	168	153	82	72	4	6	9	1	3	9	135	179	Kewtapali
401	204	163	42	147	142	42	18	49	2	4	56	345	482	Garhfuljhar
203	51	105	20	86	27	6	4	6	..	..	55	82	183	Salhejhariya
..	..	..	..	..	..	Uninhabited		..	..	..	..		..	Amapali T.
89	13	63	5	23	7	1	1	2	..	2	39	55	117	Birsingpali
163	104	93	26	33	55	6	10	31	13	3	70	80	92	Palsapali
266	85	198	30	34	45	2	7	32	3	27	168	207	262	Ankori
61	5	47	..	13	3	1	2	..	..	9	24	33	62	Akhadabhatha
221	103	120	32	88	63	6	7	7	1	1	54	132	196	Thakurpali
106	12	64	1	32	7	6	4	4	..	9	53	75	109	Nanaksagar
112	12	89	2	20	5	..	1	3	4	15	30	76	158	Pargala
33	2	16	..	17	2	..	..	..	..	2	28	29	39	Akhadabhatha
..	..	..	..	.	..	Uninhabited		..	..	..		..	..	Palsapali Tukda
21	22	9	2	5	7	2	7	5	6	..	5	10	8	Fulwari
40	16	17	9	19	7	2	..	2	..	..	1	18	44	Piplipali

स्थानीय कोड नम्बर Location Code No.	तहसील ग्राम/नगर/ वार्ड का नाम Name of Tahsil/Village Town/Ward	गांव का क्षेत्रफल हेक्टर में नगर/वार्ड का वर्ग कि.मी में Area of village in hectares & of Town/ Ward in Km²	आबाद आवासीय मकानों की संख्या No. of occupied residential houses	परिवारों की संख्या Number of house holds	कुल जनसंख्या (बेघर और संस्थाओं में रहने वाले व्यक्तियों सहित) Total Population (including institutional and houseless Population)			अनुसूचित जाति Scheduled Castes		अनुसूचित जनजाति Scheduled Tribes		साक्षर Literate	
					व्यक्ति P.	पु. M.	स्त्री F.	पु. M.	स्त्री F.	पु. M.	स्त्री F.	पु. M.	स्त्री F.
1	2	3	4	5	6	7	8	9	10	11	12	13	14
361	कलकसा	217.94	20	20	125	61	64	14	20	21	19	10	8
362	कावतपाली	237 01	105	105	518	270	248	13	7	220	205	83	3
363	चिपरकेल	623.08	237	237	1,025	506	519	26	27	239	259	155	17
364	छोटेपटनी	379.63	149	149	701	329	372	15	15	25	29	127	15
365	देवरी	348.74	142	144	684	327	357	55	47	83	86	131	52
366	पिलवापाली	115.30	53	53	292	156	136	141	118	14	16	24	1
367	लमकसा	163.12	42	42	192	101	91	17	15	60	59	31	3
368	सोनामुन्दी	153.22	71	71	330	171	159	46	50	110	98	26	..
369	पौसरा	248.33	148	149	741	363	378	1	1	36	37	107	24
370	जगत	313.50	156	157	695	345	350	26	28	35	33	156	53
371	गिधापाली	144.73	64	64	327	160	167	22	25	46	41	75	32
372	भूकेल	296.90	134	134	584	281	303	18	19	144	159	114	36
373	बरपेलाडीह	221.16	170	170	874	453	421	45	45	94	79	215	70
374	खुरापाली	230.20	64	64	324	148	176	50	66	68	82	38	4
375	छोटेटेमरी	246.73	67	67	367	190	177	5	3	11	12	94	38
376	डूमरपाली	148.88	65	65	361	177	184	14	8	100	105	35	10
377	बड़ेटेमरी	262.63	115	115	647	319	328	7	11	111	98	97	26
378	जलकोट	132.49	40	42	220	113	107	25	24	20	23	43	10
379	भठोरी	124.27	67	67	345	179	166	4	6	..	..	35	10
380	गढ़पटनी	310.49	173	175	584	438	446	17	19	41	50	177	48
381	पदरडीह	92.73	39	40	182	103	79	12	10	7	5	14	3
382	पन्डरापाट	107.16	45	45	249	129	120	..	..	92	91	54	5
383	बसना	601.53	1,274	1,308	6,526	3,345	3,281	385	372	146	120	1,847	1,171
384	बन्सुला	461.60	133	133	676	333	343	56	66	12	10	144	48
385	बिटाँगीपाली	110.72	100	100	503	248	255	7	9	8	9	74	30
386	समनलोर	137.90	5	5	28	14	14	11	11	..	..	3	2
387	खवासपाली	119.47	45	45	242	120	122	2	3	9	9	32	6
388	हबेकांटा	250.53	87	87	391	184	207	..	..	33	41	98	33
389	गनेकेरा	393.72	166	166	895	426	469	42	36	210	249	155	39
390	गधाभाठा	211.16	99	99	457	207	250	1	5	41	37	87	44
391	छिर्राचुवा	158.66	84	84	426	208	218	9	7	88	104	51	1
392	पठियापाली	240.91	80	80	407	205	202	2	7	87	86	50	8
393	नवागाँव	272.95	79	116	539	252	287	24	27	152	188	52	8
394	जोगीपाली	225.33	65	102	497	238	259	10	14	..	..	74	8
395	सराईपाली	95.07	38	38	158	74	84	..	..	55	60	18	6
396	परसकोल	103.27	24	38	172	85	87	13	11	65	69	41	1
397	धनापाली	263.20	77	97	459	225	234	21	21	68	58	92	44
398	भुलका	125.08	26	46	217	111	106	..	..	14	19	12	7
399	पिलईपाली	143.87	38	73	341	166	175	64	65	7	12	65	26
400	करांभोना	254.62	103	124	561	270	291	119	104	101	116	32	..

PRIMARY CENSUS ABSTRACT — Mahasamund Tahsil

कुल मुख्य काम करने वाले (I—IX) Total Main Workers		मुख्य काम करने वाले Main Workers								सीमांतक कार्यकर्ता		काम न करने वाले X		तहसील/ग्राम/नगर/वार्ड का नाम
		काश्तकार		खेतिहर मजदूर		पारिवारिक उद्योग		अन्य काम करने वाले						
		Cultivators		II Agricultural Labourers		V(a) Household Industry		III, IV, V(b), VI, VII, VIII & IX Other Workers		Marginal Workers		Non-Workers		Name of Tahsil/Village Town/Ward
पु. M.	स्त्री F.	पु. M.	स्त्री F.	पु. M.	स्त्री F.	पु. M.	स्त्री F.	पु. M.	स्त्री F.	पु. M.	स्त्री F.	पु. M.	स्त्री F.	
15	16	17	18	19	20	21	22	23	24	25	26	27	28	2
36	25	21	16	13	9	..	..	2	..	..	2	25	37	Kalkasa
163	18	122	13	38	4	2	1	1	..	..	63	107	167	Kayatpali
331	55	281	25	37	28	2	1	11	1	..	239	175	225	Chimarkel
220	83	146	36	65	36	1	9	8	2	1	140	108	149	Chhotepatni
204	55	106	11	84	42	4	1	10	1	3	21	120	281	Deori
96	5	93	2	2	2	..	..	1	1	..	..	60	131	Pilwapali
69	21	36	9	27	12	2	..	4	..	..	2	32	68	Lamkasa
117	16	88	6	26	6	2	4	1	..	1	..	53	143	Sonamundi
249	137	169	90	63	42	4	5	13	..	..	54	114	187	Paunsara
221	62	119	30	86	25	1	2	15	5	..	157	124	131	Jagat
99	44	36	9	56	34	..	1	7	..	..	3	61	120	Gidhapali
171	31	107	13	50	14	2	2	12	2	1	146	109	726	Bhukel
276	152	130	58	121	90	4	4	21	..	2	5	175	264	Barpeladih
102	93	52	40	49	52	..	..	1	1	..	..	46	83	Khurapali
102	43	47	10	36	28	2	1	17	4	3	5	85	129	Chhotetemri
105	61	52	18	51	40	1	2	1	1	2	16	70	107	Dumarpali
211	121	147	99	48	17	3	5	13	..	1	5	107	202	Bede Temri
63	46	43	29	15	17	..	..	5	..	..	..	50	61	Jalkot
122	109	89	76	27	30	..	1	6	2	..	..	57	57	Bathori
304	81	182	37	111	40	..	4	11	..	..	113	134	252	Garhpatni
66	50	36	33	28	17	..	..	2	..	..	..	37	29	Padardih
77	20	43	2	24	17	..	1	10	..	..	12	52	88	Pandrapat
1780	259	310	38	270	108	109	24	1,091	89	14	52	1,551	2,970	Basna
203	140	78	54	81	83	..	..	44	3	1	..	129	203	Bansula
167	26	106	3	34	20	1	2	26	1	1	103	80	126	Bitangipali
10	4	1	..	8	4	..	..	1	..	..	2	4	8	Samanlor
73	33	54	20	12	8	..	..	7	5	2	7	45	82	Khawaspali
112	65	57	16	32	32	6	6	17	11	2	43	70	99	Havekanta
261	31	177	10	55	14	17	6	12	1	8	85	157	353	Ganekera
132	30	79	11	43	16	1	2	9	1	2	80	73	140	Gadhabhatha
138	103	117	38	17	12	3	53	1	..	..	..	70	115	Chhirra Chuwa
118	57	71	34	39	21	2	2	6	..	1	40	86	105	Pathiyapali
174	32	150	29	21	1	1	2	2	..	..	..	78	255	Nawagaon
157	97	126	58	28	39	1	..	2	..	..	7	81	155	Jogipali
57	37	46	25	9	10	1	2	1	..	..	1	17	46	Saraipali
51	1	44	1	4	..	..	..	3	..	..	..	34	86	Paraskol
147	7	93	2	50	5	..	..	4	..	..	6	78	221	Dhanapali
68	52	48	39	20	13	..	..	..	..	..	..	43	54	Bhulka
108	66	79	42	28	23	1	1	..	..	..	1	58	108	Pilaipali
188	52	178	28	8	4	..	..	2	..	1	167	81	92	Karrabhauna

स्थानीय कोड नम्बर Location Code No.	तहसील/ ग्राम/नगर/ वार्ड का नाम Name of Tahsil/Village Town/Ward	गांव का क्षेत्रफल हेक्टर में नगर/वार्ड का वर्ग कि.मी. में Area of village in hectares & of Town/ Ward in Km²	आवास आवासीय मकानों की संख्या No. of occupied resi-dential houses	परिवारों की संख्या Number of house holds	कुल जनसंख्या (बेघर और संस्थाओं में रहने वाले व्यक्तियों सहित) Total Population (including institutional and houseless Population)			अनुसूचित जाति Scheduled Castes		अनुसूचित जनजाति Scheduled Tribes		साक्षर Literate	
					व्यक्ति P.	पु. M.	स्त्री F.	पु. M.	स्त्री F.	पु. M.	स्त्री F.	पु. M.	स्त्री F.
1	2	3	4	5	6	7	8	9	10	11	12	13	14
401	संकरी	423.64	90	115	537	273	264	27	19	2	3	106	15
402	कुम्हारी	261.99	53	100	468	221	247	27	28	61	72	67	20
403	खुसरुपानी	138.08	54	72	332	153	179	73	86	76	91	34	5
404	गौरटेकं	670.92	155	200	1,057	505	552	51	45	130	128	194	89
405	दुरुगपाली	249.39	137	191	983	470	513	27	20	124	145	233	51
406	दुरुगपाली तु. बड़ा	15.77	9	9	53	26	27	6	5	2	4	4	..
407	दुरुगपाली तु. छोटा	527.39	4	4	25	14	11	.	..	..	..	9	1
408	घूमा भांठा	252.69	67	95	449	227	222	87	93	38	39	59	13
409	कोलिहा देवरी	206.93	82	126	611	310	301	6	8	114	106	123	25
410	गोहेदादर	308.42	67	93	494	248	246	19	23	90	86	76	23
411	कोदोपाली	139.39	35	43	235	111	124	3	4	39	44	34	9
412	भैंसाखुरी	386.48	118	166	789	385	404	102	92	142	141	148	38
413	बाराडोली	417.03	130	181	978	471	507	70	67	165	182	134	38
414	बुरोडीह तु. बड़ा	41.02	..	..	..	वीरान	..	..	..	.	..	..	.
415	बुरोड़ीह	468.59	148	214	1,038	536	502	46	36	99	97	253	68
416	सीतापुर	321.44	84	103	553	271	282	16	17	133	139	81	25
417	जगदीशपुर	255.39	128	155	891	474	417	8	..	15	2	357	210
418	जगदीशपुर तु. अस्प.	111.11	25	27	270	135	135	8	9	7	10	79	48
419	जगदीशपुर तु. नया	33.15	31	35	156	76	80	2	2	..	..	60	44
420	जगदीशपुर तु. पुराना	44.11	25	25	109	53	56	..	..	3	4	42	38
421	चमौरडीह	140.49	62	85	437	229	208	33	26	52	49	104	40
422	चमौरड़ीह तु.	74.77	2	2	13	6	7	5	5	..	..	3	..
423	जर्रा	224.47	53	93	415	202	213	..	..	155	170	59	13
424	जर्रा तु.	43.55	..	..	..	वीरान	..	..	..	..	.	..	..
425	नरसिंगपुर	206.41	168	168	789	392	397	..	..	25	29	237	154
426	बामड़ाडीह	470.25	148	196	905	446	459	60	52	102	108	113	32
427	बामड़ाडीह तु. छोटा	27.44	...	..	..	वीरान	..	..	..	..	..	..	.
428	भातखुन्दा	502.00	96	161	710	360	350	99	104	45	41	70	4
429	बि जेमाल	378.14	92	134	608	281	327	64	68	153	182	77	30
430	भजपुरी	306.54	79	134	616	302	314	19	25	184	187	84	22
431	सावित्रीपुर	756.57	182	246	1,226	608	618	153	133	208	233	119	31
432	सावित्रीपुर तु.	82.10	19	24	112	51	61	27	37	17	18	11	1
433	तिलंजनपुर	515,41	108	140	645	323	322	74	75	59	57	120	27
434	राजपुर	345.03	77	108	549	282	267	70	67	106	93	134	52
435	भीखापाली	327.00	114	157	821	393	428	41	43	42	38	141	47
436	झगरनडीह तु.	84.49	..	..	..	वीरान	..	..	..	..	..	..	..
437	झगरनडीह	404.17	114	155	765	369	396	54	60	107	130	151	45
438	रामपुर	126.81	42	55	299	144	155	101	98	23	31	57	7
439	रामपुर तु.	14.49	8	8	26	14	12	14	12	..	..	3	..
440	बरगईदादर तु.	80.94	..	..	..	वीरान	..	..	..	..	..	..	..

PRIMARY CENSUS ABSTRACT — Mahasamund Tahsil

मुख्य काम करने वाले Main Workers										सीमांतक कार्यकर्ता		काम न करने वाले		तहसील/ग्राम/नगर/वार्ड का नाम
कुल मुख्य काम करने वाले		काश्तकार		खेतिहर मजदूर		पारिवारिक उद्योग		अन्य काम करने वाले						
(I—IX)		II		V(a)		III, IV, V(b), VI, VII, VIII & IX				X				
Total Main Workers		Cultivators		Agricultural Labourers		Household Industry		Other Workers		Marginal Workers		Non-Workers		Name of Tahsil/Village Town/Ward
पु. M.	स्त्री F.	पु. M.	स्त्री F.	पु. M.	स्त्री F.	पु. M.	स्त्री F.	पु. M.	स्त्री F.	पु. M.	स्त्री F.	पु. M.	स्त्री F.	
15	16	17	18	19	20	21	22	23	24	25	26	27	28	2
180	36	132	3	46	28	1	5	1	..	1	25	92	203	Sankari
148	64	67	14	75	49	2	1	4	..	..	4	73	179	Kumhari
98	87	44	12	52	75	..	..	2	..	..	..	55	92	Khusrupali
313	99	161	36	128	56	4	6	20	1	1	..	191	453	Gaurtek
310	30	229	10	64	14	5	3	12	3	4	246	156	237	Durugpali
17	..	17	..	..	..	..	..	..	..	..	15	9	12	Durugpali T. Bada
6	3	6	3	..	..	..	..	..	..	..	..	8	8	Durugpali Tukda Chhota
176	113	138	96	37	17	..	..	1	..	..	1	51	108	Dhuma Bhatha
197	16	148	6	34	2	3	6	12	2	9	209	104	76	Koliha Deori
163	6	119	2	36	1	3	1	5	2	2	101	83	139	Gohedadar
63	5	58	..	4	2	..	2	1	1	..	24	48	95	Kodopali
256	181	137	24	102	146	3	8	14	3	..	50	129	173	Bhainsakhuri
307	25	201	13	84	7	5	5	17	..	11	257	153	225	Baradoli
..	..	..	..	..	..	..	Uninhabited			..	..	..	..	Burodih Tukda Bada
304	35	170	7	105	24	10	3	19	1	3	16	229	451	Burodih
171	57	91	6	66	49	1	2	13	..	5	33	95	192	Sitapur
192	53	71	6	63	21	5	3	53	23	..	..	282	364	Jagdishpur
87	18	49	1	10	8	1	..	27	9	..	..	48	117	Jagdishpur T. Hospital
34	20	5	2	13	5	1	..	15	13	..	..	42	60	Jagdishpur T. Naya
26	10	5	1	5	2	..	..	16	7	.	..	27	46	Jagdishpur T. Purara
127	61	56	29	59	31	1	1	11	..	3	15	99	132	Chamaurdih
2	1	1	1	..	..	..	..	1	..	..	..	4	6	Chamourdih Tukda
127	63	60	15	42	35	2	2	23	11	2	25	73	125	Jarra
..	..	..	..	..	..	..	Uninhabited			..	..	..	..	Jarra Tukda
170	61	57	17	52	24	..	1	61	19	9	3	213	333	Narsinghpur
288	274	183	207	87	53	3	13	15	1	..	1	158	184	Bamdadih
..	..	..	..	..	..	..	Uninhabited			..	..	..	..	Bamdadih T. Chhota
229	85	171	47	48	31	3	2	7	5	..	2	131	263	Bhatkhunda
189	61	136	53	18	1	7	5	28	2	..	158	92	108	Bijemal
197	11	141	3	49	4	3	4	4	..	..	169	105	134	Bhajpuri
398	111	207	43	58	10	19	19	114	39	..	184	210	323	Sawitripur
32	22	8	1	2	..	9	11	13	10	1	14	18	25	Sawitripur Tukda
196	93	120	43	59	37	10	13	7	..	2	72	125	157	Tilanjanpur
173	163	106	107	56	56	2	..	9	..	..	..	109	104	Rajpur
226	53	143	3	35	45	..	2	48	3	7	78	160	297	Bhikhapali
..	..	..	..	..	..	..	Uninhabited			..	..	..	..	Jhagrandih Tukda
227	144	105	51	79	67	20	18	23	8	4	33	138	219	Jhagrandih
74	26	63	14	10	12	..	..	1	..	1	5	69	124	Rampur
10	7	9	4	1	3	..	..	..	..	..	..	4	5	Rampur Tukda
..	..	..	..	..	..	..	Uninhabited			..	..	..	..	Barnaidadar T.

स्थानीय कोड नम्बर Location Code No.	तहसील/ग्राम/नगर/वार्ड का नाम Name of Tahsil/Village Town/Ward	गांव का क्षेत्रफल हेक्टर में नगर/वार्ड का वर्ग कि.मी. में Area of village in hectares & of Town/Ward in Km²	आबाद आवासीय मकानों की संख्या No. of occupied residential houses	परिवारों की संख्या Number of households	कुल जनसंख्या (बेघर और संस्थाओं में रहने वाले व्यक्तियों सहित) Total Population (including institutional and houseless Population)			अनुसूचित जाति Scheduled Castes		अनुसूचित जनजाति Scheduled Tribes		साक्षर Literate	
					व्यक्ति P.	पु. M.	स्त्री F.	पु. M.	स्त्री F.	पु. M.	स्त्री F.	पु. M.	स्त्री F.
1	2	3	4	5	6	7	8	9	10	11	12	13	14
441	बरनईदादर	3.7.19	172	219	1,094	541	553	11	9	237	250	170	39
442	देवलगढ़	196.81	75	101	529	245	284	7	7	59	73	86	19
443	गोड़मर्रा तु.	48.86	5	5	35	14	21	7	9	..	..	7	2
444	गोड़मर्रा	254.68	74	116	544	283	261	29	20	58	55	161	58
445	बाम्हनपुरी तु.	39.24	..	..	..	वीरान	..	..	..	..	..	..	..
446	बाम्हनपुरी	264.24	106	106	545	268	277	74	87	39	40	118	40
447	पिरदा	988.00	310	454	2,166	1,065	1,101	40	38	409	422	384	149
448	पिरदा तु.	17.44	..	..	..	वीरान	..	..	..	..	..	..	..
449	बरेकेल	257.00	86	113	518	255	263	20	30	148	144	83	6
450	तरेकेल	552.40	175	231	1,042	493	549	90	95	204	249	101	19
451	खैरझुरी	222.11	66	86	384	185	199	12	18	136	150	64	26
452	बागमाड़ा	87.61	34	60	291	138	153	40	43	20	24	26	1
453	तरेकेला उर्फ बावली घटकुटी	62.27	7	9	30	15	15	7	8	2	1	3	2
454	तरेकेला उर्फ भंवर दादर	52.52	7	10	57	34	23	..	..	31	23	7	..
455	नवगढी तु.	25.83	..	..	..	वीरान	..	..	..	..	..	..	..
456	नवगढ़ी	527.02	105	223	1,082	538	544	72	75	194	201	212	31
457	चन्दरपुरी	203.95	77	115	520	242	278	13	15	134	153	90	20
458	धामन घुटकुरी	238.70	49	84	423	207	216	28	33	51	54	116	31
459	रुपापोली	410.86	100	126	654	328	326	47	50	109	109	58	21
460	पड़कीपाली	201.30	42	61	297	142	155	21	20	54	55	53	38
461	कांदाडोंगर	278.80	37	45	228	113	115	10	13	58	63	38	6
462	पलसापाली	316.48	82	117	637	299	338	79	95	47	58	111	53
463	सनबहली	91.80	34	56	288	136	152	10	8	84	91	36	3
464	लोहड़ीपुर	195.98	62	107	506	249	257	55	50	92	102	80	16
465	लोहड़ीपुर तु.	25.23	..	..	..	वीरान	..	..	..	..	..	..	..
466	पतेरापाली	251.39	60	99	444	211	233	10	10	167	182	84	15
467	उड़ेला	433.38	123	170	740	351	389	73	75	146	147	122	31
468	मुडीडीह	168.61	43	59	310	148	162	18	16	56	63	32	3
469	झारबन्द	119.76	49	69	358	181	177	41	46	44	42	77	29
470	बाड़बरी	175.39	46	62	360	181	179	21	24	109	110	38	2
471	भंवरपुर	769.51	305	434	2,377	1,191	1,186	61	47	221	221	630	272
472	अजगरबहार	252.29	92	127	634	306	328	10	8	98	108	121	49
473	पसैरलेवा	107.43	44	51	251	128	123	38	38	48	40	30	5
474	झारउड़ेला	126.35	37	48	281	145	136	11	12	106	96	27	2
475	झारउड़ेला तु. छोटा	3.00	..	..	..	वीरान	..	..	..	..	.	..	..
476	झारऊड़ेला तु. बड़ा	4.08	..	..	..	वीरान	..	..	..	..	..	..	..
477	सरकन्डा	324.45	94	117	584	286	298	53	60	123	127	111	22
478	पैता	259.64	65	93	413	207	206	8	17	85	86	70	24
479	चिपरकोना	596.86	147	209	1,046	495	551	39	51	272	308	135	24
480	मिलाराबाद	156.17	37	45	250	121	129	14	18	30	44	26	7

PRIMARY CENSUS ABSTRACT

Mahasamund Tahsil

मुख्य काम करने वाले Main Workers														
कुल मुख्य काम करने वाले		काश्तकार		खेतिहर मजदूर		पारिवारिक उद्योग		अन्य काम करने वाले		सीमांतक कार्यकर्ता		काम न करने वाले		तहसील/ गांव/नगर/वार्ड का नाम
(I–IX)		II		V(a)		III, IV, V(b), VI, VII, VIII & IX				X				
Total Main Workers		Cultivators		Agricultural Labourers		Household Industry		Other Workers		Marginal Workers		Non-Workers		Name of Tahsil/Village Town/Ward
पु. M.	स्त्री F.	पु. M.	स्त्री F.	पु. M.	स्त्री F.	पु. M.	स्त्री F.	पु. M.	स्त्री F.	पु. M.	स्त्री F.	पु. M.	स्त्री F.	
15	16	17	18	19	20	21	22	23	24	25	26	27	28	2
347	145	204	74	93	52	9	5	41	14	1	125	193	283	Barnaidadar
151	56	114	22	29	30	1	..	7	4	..	3	94	225	Dewalgarh
9	2	4	..	1	1	3	1	1	..	1	3	4	16	Godmarra Tukda
166	12	113	5	44	5	4	2	5	..	4	109	113	140	Godmarra
..	..	..	..	..	..	..	..	Uninhabited		..	..	..	..	Bamhanpuri Tukda
167	72	74	9	84	53	3	7	6	..	1	7	100	198	Bamhanpuri
636	244	292	65	269	151	25	19	50	9	24	154	405	703	Pirda
..	..	..	..	..	..	..	..	Uninhabited		..	..	..	..	Pirda Tukda
154	116	109	86	37	29	1	1	7	..	2	37	99	110	Barekel
315	187	194	79	113	104	3	4	5	..	23	149	155	213	Tarekel
120	47	85	12	24	32	3	3	8	..	2	49	63	103	Khairjhuri
87	14	81	8	6	6	..	..	..	..	1	64	50	75	Bagmada
10	8	..	..	5	7	..	..	5	1	..	4	5	3	Tarkela alias Bawalighutkuri
19	7	15	6	1	1	..	..	3	..	..	5	15	11	Tarkela alias Bhawar dadar
..	..	..	..	..	..	..	..	Uninhabited		..	..	..	..	Naugadi Tukda
334	207	251	155	64	42	..	2	19	8	9	89	195	248	Naugadi
151	94	114	69	25	18	5	5	7	2	6	40	85	144	Chandanpuri
125	59	76	37	42	22	1	..	6	..	10	76	72	81	Dhaman Ghutkuri
204	59	136	4	47	47	13	7	8	1	..	..	124	262	Rupapali
88	55	29	1	51	52	1	2	7	..	..	..	54	100	Padkipali
82	37	46	1	32	36	..	..	4	..	..	11	31	67	Kandadongar
175	133	103	41	71	89	1	3	..	..	4	3	120	202	Palsapali
78	17	54	4	21	10	1	3	2	..	7	80	51	55	Sanbahali
160	40	127	35	31	4	..	1	2	..	..	76	89	141	Lohadipur
..	..	..	..	..	..	..	..	Uninhabited		..	..	..	..	Lohadipur Tukda
143	52	94	30	37	18	3	2	9	2	3	78	65	103	Paterapali
232	123	138	9	88	110	..	3	6	1	..	11	119	255	Udela
100	32	66	20	31	12	..	..	3	..	1	67	47	63	Mudidih
107	47	54	18	37	11	6	6	10	12	2	64	72	66	Jharband
108	13	63	..	39	10	..	3	6	..	6	97	67	69	Bandabri
681	342	259	113	187	98	118	114	117	17	43	247	467	597	Bhanwarpur
188	128	68	25	102	96	9	5	9	2	1	8	117	192	Ajgarkhar
79	37	56	24	18	13	..	..	5	..	..	1	49	85	Paserlewa
80	54	68	40	7	12	..	..	5	2	..	5	65	77	Jhar udela
..	..	..	..	..	..	..	..	Uninhabited		..	..	..	..	Jharudela T. Chhota
..	..	..	..	..	..	..	..	Uninhabited		..	..	..	..	Jharudela T. Bada
174	156	82	33	85	122	1	1	6	..	..	15	112	127	Sarkanda
127	70	61	20	59	47	..	2	7	1	..	11	80	125	Paita
302	123	200	53	89	65	2	2	11	3	2	99	191	329	Chiparrakona
78	26	62	14	15	11	..	..	1	1	..	..	43	103	Milarabad

स्थानीय कोड नम्बर Location Code No.	तहसील ग्राम/नगर/वार्ड का नाम Name of Tahsil/Village Town/Ward	गांव का क्षेत्रफल हेक्टर में नगर/वार्ड का क्षेत्र कि.मी. में Area of village in hectares & of Town/Ward in Km²	आबाद आवासीय मकानों की संख्या No. of occupied residential houses	परिवारों की संख्या Number of house holds	कुल जनसंख्या (बेघर और संस्थाओं में रहने वाले व्यक्तियों सहित) Total Population (including institutional and houseless Population)			अनुसूचित जाति Scheduled Castes		अनुसूचित जनजाति Scheduled Tribes		साक्षर Literate	
					व्यक्ति P.	पु. M.	स्त्री F.	पु. M.	स्त्री F.	पु. M.	स्त्री F.	पु. M.	स्त्री F.
1	2	3	4	5	6	7	8	9	10	11	12	13	14
481	बिजरामाठा	221.23	55	72	389	196	193	30	34	61	55	39	5
482	बिजरामाठा तु. छोटा	2.20	.	..	..	वीरान	..	..	..	..	..	..	..
483	बिजरामाठा तु. बड़ा	15.90	7	10	31	17	14	..	..	17	14	1	..
484	कलमीदादर	186.43	43	63	339	144	195	17	20	94	132	16	2
485	चपिया	137.46	40	46	213	107	106	16	13	67	70	16	3
486	लिमदरहा	411.55	100	117	653	322	331	52	53	95	111	87	28
487	डोंगीदादर	304.07	80	80	453	219	234	65	77	61	60	98	23
488	धूपेनडीह	267.05	70	97	517	255	262	44	41	76	65	110	43
489	भस्करापाली	254.00	86	89	448	223	225	50	45	46	46	95	34
490	देवतराई	121.49	39	51	278	137	141	8	6	116	121	40	4
491	साई सराईपाली	225.53	77	93	477	233	244	14	15	131	133	97	18
492	झापीमौटा	189.16	55	79	379	170	209	5	6	139	170	53	7
493	लाबामौटा	162.19	40	53	245	117	128	12	20	55	59	42	15
494	कोटगढ़	263.93	96	125	631	323	308	89	79	156	163	120	15
495	करीडोंगर	170.96	41	43	271	129	142	13	8	65	74	31	4
496	आरंगी	249.76	63	90	486	246	240	16	13	102	116	73	24
497	आरंगी तु. नया	14.14	3	5	22	8	14	.	..	..	..	1	..
498	कुदारीदादर	157.41	38	45	258	132	126	4	4	73	66	26	4
499	जबलपुर	412.28	87	105	559	281	278	12	20	131	125	66	11
500	जबलपुर तु. नं. 2	20.68	..	..	..	वीरान	..	..	..	..	..	..	..
501	जाड़ामुड़ा	217.68	41	71	369	190	179	14	13	35	33	120	47
502	जाड़ामुड़ा तु.	20.34	..	..	..	वीरान	..	..	..	..	..	..	..
503	झारमुड़ा	196.52	46	64	323	163	160	18	17	83	77	4	..
504	झारमुड़ा तु.	42.95	5	7	36	18	18	..	..	8	8	5	..
505	मोहगांव	98.36	33	44	240	113	127	9	9	50	60	45	9
506	डोंगरीपाली	80.73	32	38	175	92	83	15	15	15	13	37	8
507	बैतारी	163.33	57	75	407	200	207	17	11	17	92	91	32
508	ताला	214.59	62	86	475	233	242	13	15	100	94	114	46
509	खम्हन	181.08	61	69	352	177	175	13	14	106	110	24	3
510	तिलकपुर	292.11	51	69	324	156	168	78	84	24	26	55	22
511	पथरला	191.53	74	123	637	334	303	9	6	135	131	247	133
512	बम्हनी	678.54	190	249	1,164	573	591	33	32	337	339	152	32
513	केशरपुर	337.33	84	97	481	245	236	48	47	81	79	76	22
514	पंडरीपानी	306.57	54	60	316	165	151	7	4	102	88	22	10
515	दलालखार	97.40	49	63	271	134	137	14	22	70	60	31	4
516	परधिया (सरईपाली)	229.59	86	115	536	253	283	34	34	165	179	67	13
517	ठेलकोदादर	251.08	39	54	259	120	139	..	2	60	74	40	23
518	नरसय्यापल्लम	289.77	40	61	298	154	144	7	10	99	83	38	7
519	रजपालपुर	395.73	171	180	868	448	420	36	37	182	161	154	44
520	रजपालपुर तु.	50 74	7	7	42	22	20	..	..	1	4	9	1

PRIMARY CENSUS ABSTRACT — Mahasamund Tahsil

मुख्य काम करने वाले Main Workers														
कुल मुख्य काम करने वाले		काश्तकार		खेतिहर मजदूर		पारिवारिक उद्योग		अन्य काम करने वाले		सीमांतक कार्यकर्ता		काम न करने वाले		तहसील/ ग्राम/नगर/वार्ड का नाम
(I—IX) Total Main Workers		II Cultivators		II Agricultural Labourers		V(a) Household Industry		III, IV, V(b), VI, VII, VIII & IX Other Workers		X Marginal Workers		X Non-Workers		Name of Tahsil/Village Town/Ward
पु. M.	स्त्री F.	पु. M.	स्त्री F.	पु. M.	स्त्री F.	पु. M.	स्त्री F.	पु. M.	स्त्री F.	पु. M.	स्त्री F.	पु. M.	स्त्री F.	
15	16	17	18	19	20	21	22	23	24	25	26	27	28	2
138	28	125	17	9	10	1	1	3	..	..	..	58	165	Bijrabhatha
..	..	..	..	..	..	Uninhabited		..	..	..	..	..	..	Bijrabhatha T.Chhota
12	1	12	..	..	1	..	..	..	..	..	..	5	13	Bijrabhatha T. Bada
90	63	73	43	13	19	3	1	1	..	..	25	54	107	Kalmidadar
67	44	51	33	13	10	2	1	1	..	..	14	40	48	Chapiya
206	20	118	1	74	16	5	3	9	..	..	18	116	293	Limdarha
137	48	48	25	45	18	..	1	7	4	..	2	82	184	Dongidadar
139	41	77	18	54	20	..	2	8	1	5	34	111	187	Dhupendih
127	4	78	1	30	1	1	2	18	..	5	115	91	106	Bhaskarapali
100	5	62	2	20	1	2	..	16	2	1	85	36	51	Deotarai
149	37	91	10	44	21	1	4	13	2	1	100	83	107	Sai Saraipali
109	13	78	8	29	2	1	3	1	..	1	91	60	105	Jhapimauta
63	14	32	2	28	9	1	3	2	..	..	9	54	105	Labamauta
193	112	107	1	72	87	6	7	8	17	1	7	129	189	Kotgarh
83	16	64	12	16	3	3	1	..	..	2	28	44	98	Karidongar
161	66	111	1	47	64	1	..	2	1	..	15	85	159	Arangi
5	5	4	..	1	5	..	..	..	..	..	..	3	9	Arangi Tukda Naya
84	45	53	21	30	22	..	..	1	2	1	3	48	78	Kudari dadar
184	108	109	36	72	72	..	..	3	..	1	..	96	170	Jabalpur
..	..	..	..	..	..	Uninhabited		..	..	..	..	..	..	Jabalpur Tukda No.2
126	39	73	2	40	28	2	1	11	8	..	51	64	89	Jadamuda
..	..	..	..	..	.	Uninhabited		..	..	..	..	..	..	Jadamuda Tukda
97	52	47	1	43	48	3	..	4	3	6	27	60	81	Jharmuda
10	2	9	1	1	1	..	..	..	..	1	6	7	10	Jharmuda Tukda
69	30	38	15	28	15	..	..	3	..	5	34	39	63	Mohgaon
53	31	19	5	27	22	1	..	6	4	..	13	39	39	Dongripali
104	55	53	8	37	19	3	1	11	27	4	47	92	105	Baitari
142	26	76	..	42	19	4	4	20	3	1	48	90	168	Tala
122	22	74	2	25	3	1	2	22	15	..	44	55	109	Khamhan
89	53	47	16	40	36	..	1	2	..	15	33	52	82	Tilakpur
167	61	66	31	46	19	7	3	48	8	..	2	167	240	Patharia
383	273	238	142	119	121	5	7	21	3	..	.	190	318	Bamhni
149	141	74	57	73	84	..	..	2	..	..	..	96	95	Kesharpur
104	64	86	27	18	37	..	..	..	..	..	.	61	87	Pandripani
96	62	76	34	12	8	6	20	2	..	1	24	37	51	Dalalkhar
164	142	74	26	74	110	1	1	15	5	..	28	89	113	Pardhiya(Saraipali)
73	22	21	4	47	18	1	..	4	..	4	29	43	88	Thelkodadar
83	25	46	11	30	11	5	3	2	..	11	37	60	82	Narsaiya Pallam
266	24	114	8	132	12	5	3	15	1	19	215	163	181	Rajpalpur
12	1	9	1	3	.	..	..	..	..	..	12	10	7	Rajpalpur Tukda

स्थानीय कोड नम्बर Location Code No.	तहसील, ग्राम/नगर/वार्ड का नाम Name of Tahsil/Village Town/Ward	गांव का क्षेत्रफल हेक्टर में नगर/वार्ड का वर्ग कि.मी. में Area of village in hectares & of Town/Ward in Km²	आवास आवासीय मकानों की संख्या No. of occupied residential houses	परिवारों की संख्या Number of house holds	कुल जनसंख्या (बेघर और संस्थाओं में रहने वाले व्यक्तियों सहित) Total Population (including institutional and houseless Population) व्यक्ति P.	पु. M.	स्त्री F.	अनुसूचित जाति Scheduled Castes पु. M.	स्त्री F.	अनुसूचित जनजाति Scheduled Tribes पु. M.	स्त्री F.	साक्षर Literate पु. M.	स्त्री F.
1	2	3	4	5	6	7	8	9	10	11	12	13	14
521	रंगमटिया	163.34	105	105	564	286	278	30	27	159	153	87	13
522	सरुपपुर	187.52	27	27	170	83	87	10	5	28	29	20	8
523	तिलईदादर	226.48	60	60	255	128	127	19	19	21	18	48	16
524	बिरनडबरी	103.00	65	65	359	188	171	20	21	36	34	80	11
525	गड़गाँव	208.09	89	90	494	231	263	30	36	45	45	78	33
526	दलदली तु.	24.46	5	8	30	16	14	8	6	2	2	5	1
527	दलदली	271.67	67	86	439	226	213	30	38	63	55	54	11
528	लोटाखोलिया	81.18	..	..	..	बीरान	..	..	..	..	..	..	..
529	भुनेश्वरपुर	149.19	11	15	74	35	39	9	10	13	15	8	..
530	ढालम	218.83	81	113	529	256	273	32	42	29	26	108	36
531	चनाट	510.08	175	246	1,141	569	572	57	58	148	151	179	50
532	बिलखण्ड	269.35	115	131	588	281	307	62	73	168	178	71	6
533	टांगापासा	160.32	36	41	234	117	117	31	34	26	20	37	13
534	बनडबरी	196.76	70	89	458	209	249	24	33	159	184	40	..
535	बनडबरी तु.	62.22	5	5	25	11	14	3	4	8	10	2	..
536	डोंगरीपाली	178.17	55	80	425	223	202	26	17	34	36	71	15
537	केलवारडबरी	54.53	21	27	117	63	54	4	5	22	11	15	2
538	भालूकोन्हा	76.28	14	18	81	40	41	2	2	34	36	7	..
539	पुरषोत्तमपुर	397.70	78	112	626	318	308	26	24	211	201	102	18
540	जमनीडीह	272.16	69	95	505	260	245	49	50	140	130	61	10
541	जमवरहा	245.49	57	84	461	226	235	25	25	163	180	39	10
542	ललितपुर	447.21	54	73	305	156	149	34	31	57	53	14	..
543	बम्हनीडीह	190.25	60	85	527	254	273	73	90	98	111	55	6
544	रहागुड़ा तु.	10.62	..	..	..	बीरान	..	..	..	..	..	..	..
545	खोगसा	406.41	109	193	870	421	449	143	135	165	181	130	26
546	सलखण्ड	240.20	144	188	912	443	469	37	27	122	134	190	49
547	भंवरचुवा तु.	138.58	103	131	723	354	369	31	29	99	101	140	16
548	भंवरचुवा	314.78	49	66	375	184	191	70	75	13	12	48	6
549	भैसाडुला तु.	252.16	2	3	14	7	7	..	..	7	7	..	..
550	कुरमाडीह	500.42	120	147	765	365	400	49	58	267	287	76	10
551	करनापाली	173.76	73	109	563	259	304	..	..	102	110	78	29
552	करनापाली तु. छोटा	27.27	1	1	2	1	1	1	1	..	..	..	..
553	करनापाली तु. बड़ा	45.66	10	11	67	33	34	19	21	8	9	2	..
554	खागुडीह	148.39	41	54	275	138	137	31	37	72	64	32	..
555	घुटीकोन्हा	207.25	58	98	487	233	254	8	11	61	71	35	11
556	कोदाखोलिया तु.	18.69	..	..	..	बीरान	..	..	..	..	..	..	..
557	कुसमुर	268.96	114	130	662	303	359	35	44	228	275	89	12
558	गायत्रीपुर	54.30	32	35	158	83	75	13	16	24	26	26	..
559	भुतहाबाहरा	142.97	42	53	318	167	151	..	..	109	95	21	7
560	बेलटिकरी	170.54	59	72	341	163	178	12	14	125	128	25	8

PRIMARY CENSUS ABSTRACT — Mahasamund Tahsil

कुल मुख्य काम करने वाले		मुख्य काम करने वाले Main Workers								सीमांतक कार्यकर्त्ता		काम न करने वाले		तहसील/ग्राम/नगर/वार्ड का नाम
(I—IX)		काश्तकार		खेतिहर मजदूर		पारिवारिक उद्योग		अन्य काम करने वाले				X		
Total Main Workers		Cultivators		II Agricultural Labourers		V(a) Household Industry		III, IV, V(b), VI, VII, VIII & IX Other Workers		Marginal Workers		Non-Workers		Name of Tahsil/Village Town/Ward
पु. M.	स्त्री F.	पु. M.	स्त्री F.	पु. M.	स्त्री F.	पु. M.	स्त्री F.	पु. M.	स्त्री F.	पु. M.	स्त्री F.	पु. M.	स्त्री F.	
15	16	17	18	19	20	21	22	23	24	25	26	27	28	2
182	81	79	8	92	66	2	5	9	2	4	76	100	121	Rangmatiya
50	20	35	2	11	15	1	3	3	..	1	36	32	31	Saruppur
87	18	57	5	22	8	..	4	8	1	1	59	40	50	Tilaidadar
118	33	59	15	45	16	1	1	13	1	4	74	66	64	Birandabri
155	2	102	..	39	1	7	1	7	..	..	175	76	86	Garhgaon
8	5	5	1	2	4	..	..	1	..	..	2	8	7	Daldali Tukda
142	103	83	49	52	49	3	4	4	1	2	6	82	104	Daldali
..	..	..	..	..	..	..	Uninhabited		..	..	..	..	..	Lotakhoj a
21	19	7	2	7	15	..	..	7	2	2	1	12	19	Bhuneshwarpur
164	25	79	3	73	16	2	5	10	1	4	64	88	184	Dhalam
364	116	153	17	176	90	14	5	21	4	2	103	203	353	Chanat
186	161	91	54	80	90	6	10	9	7	15	52	80	94	Bilkhand
68	15	21	2	47	13	..	..	..	..	6	43	43	59	Tangapasa
108	40	75	35	31	5	.	..	2	..	32	82	69	127	Bandabri
7	..	6	..	1	..	..	..	..	..	..	8	4	6	Bandabri Tukda
134	55	71	28	61	26	..	1	2	..	1	74	88	73	Dongripali
39	5	28	2	11	3	..	..	..	..	..	29	24	20	Kelwar Dabri
27	7	14	4	6	3	2	..	5	..	2	17	11	17	Bhalukonha
173	63	133	32	34	19	1	8	5	4	8	88	137	157	Purshottampur
140	10	118	5	17	4	..	..	5	1	13	71	107	164	Jamnidih
138	26	89	9	42	17	1	..	6	..	..	42	88	167	Jamdarha
85	..	65	.	16	..	..	...	4	...	13	91	58	58	Lalitpur
137	1	97	1	38	..	..	..	2	..	..	156	117	116	Bamhanidih
..	..	..	..	..	..	..	Uninhabited		..	..	..	..	..	Barhaguda Tukda
263	111	149	72	94	36	7	2	13	1	22	77	136	261	Khogasa
259	72	125	12	120	57	4	3	10	..	8	124	176	273	Salkhand
225	66	142	16	69	48	8	2	6	..	..	7	129	296	Bhawarchuwa Tukda
113	51	88	36	20	13	1	..	4	2	1	18	70	122	Bhawarchuwa
5	.	5	..	..	..	..	..	..	..	..	3	2	4	Bhainsadhula Tukda
244	36	201	33	39	3	1	..	3	..	..	45	121	319	Kurmadih
171	27	118	6	50	21	1	..	2	..	12	83	76	194	Karnapali
1	..	1	..	..	..	..	..	..	..	..	1	..	..	Karanapali T. Chhota
22	2	10	1	12	1	..	..	..	..	3	13	8	19	Karnapali T. Bada
83	..	53	..	28	..	..	..	2	..	1	83	54	54	Sagundih
142	..	106	..	34	..	..	..	2	..	2	147	89	107	Ghuti Konha
..	..	..	..	..	..	..	Uninhabited		..	..	..	..	..	Kandadholiya T.
208	95	129	59	72	32	3	4	4	..	2	136	93	128	Kusmur
52	32	20	9	29	23	1	..	2	..	1	11	30	32	Gayatripur
98	46	96	45	1	1	..	..	1	..	4	7	65	98	Bhuthapahra
95	46	91	46	2	..	..	..	2	..	..	..	68	132	Beltikri

स्थानीय कोड नम्बर Location Code No.	तहसील ग्राम/नगर/ वार्ड का नाम Name of Tahsil/Village Town/Ward	गांव का क्षेत्रफल हेक्टर में नगर/वार्ड का वर्ग कि.मी. में Area of village in hectares & of Town/ Ward in Km²	आबाद आवासीय मकानों की संख्या No. of occupied resi-dential houses	परिवारों की संख्या Number of house holds	कुल जनसंख्या (बेघर और संस्थाओं में रहने वाले व्यक्तियों सहित) Total Population (including institutional and houseless Population)			अनुसूचित जाति Scheduled Castes		अनुसूचित जनजाति Scheduled Tribes		साक्षर Literate	
					व्यक्ति P.	पु. M.	स्त्री F.	पु. M.	स्त्री F.	पु. M.	स्त्री F.	पु. M.	स्त्री F.
1	2	3	4	5	6	7	8	9	10	11	12	13	14
561	हेडसपाली	178.03	53	65	297	146	151	76	79	31	31	8	1
562	बुटीपाली	214.89	80	99	476	239	237	41	34	82	82	38	2
563	बुटीपाली तु.	26.44	..	..	..	वीरान	..	..	..	..	..	..	..
564	लोहारपाली	174.16	45	58	308	151	157	4	3	87	85	45	7
565	बुन्देलाभाठा	168.61	81	95	464	228	236	1	..	135	142	53	3
566	बड़े साजापाली	560.83	205	273	1,267	636	631	88	69	204	217	261	41
567	बड़े साजापाली तु.	77.53	5	5	28	16	12	..	..	15	11	3	..
568	केवटापाली	113.09	43	60	292	152	140	55	49	42	33	37	8
569	मुनगाडीह	186.77	53	62	328	155	173	118	132	13	17	37	6
570	हृरदा	288.92	74	110	505	246	259	5	4	90	102	54	15
571	खुरदरहा	63.17	18	24	157	81	76	46	49	34	25	..	..
572	बुन्देलाभाठा तु.	79 23	..	..	..	वीरान	..	..	..	..	..	..	..
573	छातापठार तु. 1	171.04	43	53	253	127	126	36	31	17	14	20	1
574	छातापठार तु. 2	28.69	..	..	..	वीरान	..	..	..	..	..	..	..
575	डोंगरीपाली	226.18	82	82	425	212	213	35	35	86	102	52	4
576	झालपाली	272.18	79	79	441	233	208	73	61	60	48	11	6
577	छिर्राबहारा	208.53	77	77	373	182	191	21	28	86	85	39	1
578	बाधोपाली	221.72	85	98	608	298	310	14	11	86	90	125	30
579	लम्बर	229.07	90	90	416	212	204	35	31	2	5	107	44
580	भौरादादर	166.04	65	65	358	181	177	12	10	40	31	68	39
581	लोहरीनडीपा	159.18	75	75	466	219	247	33	27	107	123	56	14
582	टीपा	191.35	41	41	207	100	107	11	14	27	29	34	5
583	पोटापारा	290.32	108	108	536	275	261	66	62	126	119	58	5
584	आवलाचका	487.15	164	164	850	414	436	60	62	239	252	106	2
585	छिरापाली	158.82	53	53	278	143	135	34	38	56	51	39	9
586	बहेरापाली	274 28	69	69	358	178	180	45	35	28	20	63	29
587	साजापाली	343.13	104	104	492	227	265	33	36	63	72	91	41
588	जम्हरी	375.39	149	151	769	399	370	40	37	68	49	113	40
589	पड़रीपानी	143.44	56	56	288	134	154	20	24	28	34	63	22
590	लिमऊगुड़ा	139.82	58	65	362	193	169	67	58	3	3	39	3
591	कांकेनचुवा	149.58	59	59	339	171	168	21	21	127	128	46	11
592	मोहनमुड़ा	380.82	126	126	686	354	332	62	60	213	191	128	17
593	रायपानी	109.40	39	39	156	80	76	..	..	80	76	19	1
594	धुडमचुवा	503.79	201	208	1,015	508	507	18	25	270	288	166	23
595	कोसमपाली	439.37	161	180	903	437	466	46	56	256	290	131	8
596	बोदापाली	167.11	65	67	342	170	172	33	39	36	28	78	29
597	रिसेकेला	262.66	101	105	524	268	256	35	34	36	35	57	1
598	केंदुवा	336.82	185	185	886	446	440	47	56	67	66	204	62
599	बिजातीपाली	292.29	138	147	734	350	384	28	38	45	42	152	75
600	तिलईपाली	211.20	91	91	436	204	232	59	62	46	57	32	28

PRIMARY CENSUS ABSTRACT — Mahasamund Tahsil

मुख्य काम करने वाले Main Workers										सीमांतक कार्यकर्त्ता		काम न करने वाले		तहसील/ग्राम/नगर/वार्ड का नाम
कुल मुख्य काम करने वाले		काश्तकार		खेतिहर मजदूर		पारिवारिक उद्योग		अन्य काम करने वाले						
(I—IX) Total Main Workers		Cultivators		II Agricultural Labourers		V(a) Household Industry		III, IV, V(b), VI, VII, VIII & IX Other Workers		Marginal Workers		X Non-Workers		Name of Tahsil/Village Town/Ward
पु. M.	स्त्री F.	पु. M.	स्त्री F.	पु. M.	स्त्री F.	पु. M.	स्त्री F.	पु. M.	स्त्री F.	पु. M.	स्त्री F.	पु. M.	स्त्री F.	
15	16	17	18	19	20	21	22	23	24	25	26	27	28	2
85	16	83	14	2	2	..	..	..	..	6	28	55	107	Hedaspali
138	15	128	5	8	7	..	2	2	1	5	77	96	145	Butipali
.	.	..	..	..	..	.	..	Uninhabited		..	..	..	..	Butipali Tukda
111	3	109	3	2	..	..	..	..	..	..	54	40	100	Loharpali
150	110	135	97	5	9	1	1	9	3	..	1	78	125	Bundelabhatha
340	195	236	99	64	81	6	14	34	1	26	90	270	346	Bade Sajapali
13	2	12	2	1	..	..	..	..	..	..	9	3	1	Bade Sajapali T.
85	46	26	4	56	42	1	..	2	..	..	4	67	90	Kewtapali
82	53	35	14	43	39	..	..	4	..	1	1	72	119	Mungadih
171	154	145	138	12	7	10	6	4	3	..	18	75	87	Harda
55	..	55	..	..	..	..	..	..	..	..	25	26	51	Khurdarha
..	..	..	..	..	..	..	..	Uninhabited		..	.	..	..	Bundelabhatha T
86	41	77	40	7	1	2	..	..	..	2	31	39	54	Chhatapathar T No 1
..	..	..	..	..	..	..	..	Uninhabited		..	..	..	..	Chhatapathar T No 2
129	87	95	55	29	25	2	7	3	..	..	2	83	124	Dongripali
139	9	105	7	21	1	..	..	13	1	4	28	90	171	Jhalpali
126	44	68	18	42	17	2	..	14	9	2	57	54	90	Chhirrabahara
184	138	135	108	40	29	..	..	9	1	1	3	113	169	Madhopali
128	23	54	4	40	15	1	..	33	4	3	50	81	131	Lambar
112	15	72	4	35	10	..	1	5	..	2	38	67	124	Bhauradadar
139	85	46	11	26	16	2	1	65	57	1	41	79	121	Lohrindipa
67	36	36	5	29	25	..	..	2	6	..	20	33	52	Tipa
164	70	116	51	46	18	..	1	2	..	..	10	111	181	Potapara
255	144	200	96	41	44	6	3	8	1	..	27	159	265	Awalachaka
89	79	31	28	55	51	..	..	3	..	2	2	52	54	Chhirrapali
110	8	68	2	40	5	1	1	1	..	..	10	68	162	Baherapali
150	128	65	27	74	92	2	4	9	5	5	28	72	109	Sajapali
231	196	101	87	101	100	9	8	20	1	..	1	168	173	Jamhari
83	7	64	3	19	2	..	2	..	..	1	2	50	145	Padripani
124	81	83	34	38	39	..	8	3	..	..	12	69	76	Limauguda
128	103	92	46	35	54	..	3	1	..	..	8	43	57	Kakenchuwa
214	203	167	164	42	37	2	2	3	..	3	28	137	101	Mohanmuda
51	56	49	53	2	3	..	..	..	..	..	..	29	20	Raipani
320	205	237	137	58	60	11	6	14	2	6	25	182	277	Dudumchuwa
270	56	176	20	85	36	2	..	7	..	11	217	156	193	Kosampali
108	12	54	3	52	9	..	..	2	..	..	47	62	113	Bodapali
163	68	72	27	83	34	4	4	4	3	..	41	105	147	Risekela
266	93	100	25	124	45	26	20	16	3	..	72	180	275	Kenduwa
207	75	99	22	85	48	14	4	9	1	..	11	143	298	Bijatipali
135	24	71	12	61	12	..	.	3	..	..	34	69	174	Tilaipali

स्थानीय कोड नम्बर Location Code No.	तहसील, ग्राम/नगर/ वार्ड का नाम Name of Tahsil/Village Town/Ward	गांव का क्षेत्रफल हेक्टर में नगर/वार्ड का वर्ग कि.मी. में Area of village in hectares & of Town/ Ward in Km²	आवास आवासीय मकानों की संख्या No. of occupied residential houses	परिवारों की संख्या Number of households	कुल जनसंख्या (बेघर और संस्थाओं में रहने वाले व्यक्तियों सहित) Total Population (including institutional and houseless Population)			अनुसूचित जाति Scheduled Castes		अनुसूचित जनजाति Scheduled Tribes		साक्षर Literate	
					व्यक्ति P.	पु. M.	स्त्री F.	पु. M.	स्त्री F.	पु. M.	स्त्री F.	पु. M.	स्त्री F.
1	2	3	4	5	6	7	8	9	10	11	12	13	14
601	डगनिया	186.77	96	96	442	229	213	3	3	39	34	127	63
602	नवागढ़	335.90	116	123	648	325	323	12	10	68	55	111	50
603	पोड़ापाली	211.76	34	34	177	88	89	22	18	17	21	1	..
604	पेलागढ़	180.27	56	58	302	145	157	5	11	104	107	37	6
605	दर्राभाठा	213.61	83	87	384	190	194	38	34	47	58	88	13
606	नूनपानी	472.46	235	236	1,227	622	605	179	175	240	250	74	42
607	मुधा	459.04	149	152	762	365	397	42	40	19	19	133	40
608	चकरदा	485.36	241	248	1,200	591	609	74	76	75	65	195	13
609	केन्दूमुड़ी	127.41	66	67	355	171	184	2	2	4	1	58	10
610	जोगीडीपा	203.91	66	66	361	164	197	102	117	9	11	65	20
611	परलापाली	228.06	74	111	551	254	297	40	32	59	73	71	24
612	अमरकोट	423.87	199	207	1,074	548	526	66	52	143	125	183	71
613	बानीपाली	71.96	23	38	208	106	102	11	9	2	2	50	10
614	कापूडीह	151.27	93	93	434	215	219	74	73	26	27	87	13
615	दुर्गापाली	289.77	163	182	870	430	440	49	38	95	101	197	33
616	बोरसिंगपाली	238.70	80	84	486	244	242	26	25	52	51	99	45
617	बुधूडोगर	209.06	77	77	367	186	181	32	27	83	81	35	2
618	बेन्दारी	159.03	70	77	419	203	216	37	41	29	34	87	42
619	दुलारपाली	421.06	149	152	808	415	393	29	27	132	117	171	52
620	छिरलिबा	227.07	49	51	236	114	122	14	14	77	81	25	1
621	कोटेनदरहा	333.16	134	138	590	289	301	48	42	206	219	145	20
622	काशीपाली	145.85	63	65	313	160	153	48	39	100	97	36	3
623	रोहिना	345.13	119	130	633	305	328	49	49	80	98	151	66
624	बंसूलीडीह	147.33	48	51	249	129	120	37	36	28	27	64	21
625	पलसाभाड़ी	143.14	76	82	424	199	225	8	5	3	2	126	72
626	संतपाली	440.05	206	210	1,002	488	514	110	116	201	223	210	41
627	सुखापाली	187.59	122	125	615	290	325	179	205	95	104	55	2
628	सागरपाली	195.81	111	115	596	308	288	26	23	81	63	115	33
629	बिडाराभाठा	158.97	53	63	272	133	139	19	20	73	74	48	22
630	बिछिया	493.66	188	195	950	477	473	108	110	134	116	203	70
631	बर्रतियाभाठा	333.42	128	131	642	318	324	21	19	104	125	162	70
632	हरिलछापर	131.05	42	43	219	100	119	2	2	84	100	39	..
633	पिलवापाली	252.59	86	93	394	187	207	29	29	150	163	74	16
634	मेढापाली	270.04	96	101	506	249	257	60	48	3	6	105	6
635	ढुठापाली	179.64	80	81	366	176	190	2	1	152	156	61	6
636	उमरिया	521.69	197	231	1,038	515	523	114	109	67	67	212	77
637	कोलियारीडीह	263.23	86	92	463	234	229	21	19	34	39	120	47
638	कनकेवा	475.57	174	187	960	458	502	39	50	67	81	168	64
639	मोखापुटका	481.72	134	156	790	389	401	37	42	47	43	127	39
640	कोहाकुन्डा	94.33	30	30	167	81	86	2	4	4	3	41	11

PRIMARY CENSUS ABSTRACT — Mahasamund Tahsil

मुख्य काम करने वाले Main Workers														
कुल मुख्य काम करने वाले		कास्तकार		खेतिहर मजदूर		पारिवारिक उद्योग		अन्य काम करने वाले		सीमांतक कार्यकर्त्ता		काम न करने वाले		तहसील/ ग्राम/नगर/वार्ड का नाम
(I–IX)		II		V(a)		III, IV, V(b), VI, VII, VIII & IX				X				
Total Main Workers		Cultivators		Agricultural Labourers		Household Industry		Other Workers		Marginal Workers		Non-Workers		Name of Tahsil/Village Town/Ward
पु. M.	स्त्री F.	पु. M.	स्त्री F.	पु. M.	स्त्री F.	पु. M.	स्त्री F.	पु. M.	स्त्री F.	पु. M.	स्त्री F.	पु. M.	स्त्री F.	
15	16	17	18	19	20	21	22	23	24	25	26	27	28	2
99	63	4	1	79	59	10	3	6	..	29	2	101	148	Daganiya
193	71	102	4	86	68	3	..	2	2	..	10	132	239	Nawagarh
49	42	10	..	38	42	..	..	1	..	3	1	36	46	Podapali
82	27	52	21	29	6	..	..	1	..	..	27	63	103	Pelagarh
108	38	67	13	26	16	3	8	12	1	..	26	82	130	Darrabhatha
374	228	271	103	92	124	3	1	8	..	1	64	247	313	Nunpani
235	6	131	..	83	1	3	..	18	5	..	179	130	212	Mudha
390	276	266	183	113	81	3	7	8	5	6	98	195	235	Chakarda
101	39	75	..	22	31	3	3	1	5	..	8	70	137	Kendumudi
96	40	66	2	29	37	..	..	1	1	4	28	64	129	Jogidipa
147	25	75	9	63	16	1	..	8	..	8	160	99	112	Palsapali
307	143	132	22	159	115	5	5	11	1	..	35	241	348	Amarkot
60	3	34	1	25	1	..	..	1	1	1	64	45	35	Banipali
152	17	109	2	40	11	..	3	3	1	..	99	63	103	Kapudih
254	63	171	31	68	27	5	5	10	..	..	205	176	172	Durgapali
152	17	94	4	51	8	3	5	4	..	..	93	92	132	Birsingpali
125	63	59	36	59	27	6	..	1	..	..	55	61	63	Budhudongar
131	2	76	..	53	2	..	..	2	.	1	104	71	110	Bendari
264	29	121	..	129	25	4	4	10	..	..	208	151	156	Dularpali
76	77	52	55	24	21	..	..	..	1	..	4	38	41	Chhirralewa
188	55	117	28	61	24	2	2	8	1	5	136	96	110	Kotendarha
101	4	49	1	50	3	1	..	1	..	..	83	59	66	Kashipali
180	74	98	39	64	25	4	7	14	3	..	55	125	199	Rohina
82	..	33	..	42	..	2	..	5	..	..	70	47	50	Bansulidih
130	106	50	35	58	67	6	3	16	1	..	4	69	115	Palsabhadi
295	84	173	27	97	46	13	9	12	2	1	168	192	262	Santpali
181	68	96	32	64	31	15	3	6	2	2	115	107	142	Sukhapali
197	28	79	10	86	11	9	4	23	3	..	137	111	123	Sagarpali
92	43	44	15	42	26	1	1	5	1	..	1	41	95	Bijrabhatha
318	97	148	50	142	46	4	1	24	..	..	214	159	162	Bichhiya
208	101	83	43	88	48	7	5	30	5	4	65	106	158	Bartiyabhatta
72	..	65	.	4	..	1	..	2	..	..	88	28	31	Haril Chhapar
137	147	121	135	13	12	..	..	3	..	1	1	49	59	Pilwapali
162	106	111	79	45	25	..	2	6	..	..	..	87	151	Medhapali
125	161	116	152	9	9	..	..	.	..	..	1	51	28	Dhudhapali
324	120	169	41	135	58	3	16	17	5	14	150	177	253	Umariya
149	2	121	1	26	1	1	.	1	.	..	167	85	60	Koliyadih
306	128	164	55	106	55	19	14	17	4	5	195	147	179	Kankewa
261	136	160	72	75	36	4	7	22	21	2	76	126	189	Mokhaputka
48	37	42	26	5	11	1	..	..	..	..	19	33	30	Kohakunda

स्थानीय कोड नम्बर Location Code No.	तहसील ग्राम/नगर/ वार्ड का नाम Name of Tahsil/Village Town/Ward	गांव का क्षेत्रफल हेक्टर में नगर/वार्ड का वर्ग कि.मी. में Area of village in hectares & of Town/ Ward in Km²	आवास आवासीय मकानों की संख्या No. of occupied resi-dential houses	परिवारों की संख्या Number of house-holds	कुल जनसंख्या (बेघर और संस्थाओं में रहने वाले व्यक्तियों सहित) Total Population (including institutional and houseless Population)			अनुसूचित जाति Scheduled Castes		अनुसूचित जनजाति Scheduled Tribes		साक्षर Literate	
					व्यक्ति P.	पु. M.	स्त्री F.	पु. M.	स्त्री F.	पु. M.	स्त्री F.	पु. M.	स्त्री F.
1	2	3	4	5	6	7	8	9	10	11	12	13	14
641	लाखनपाली	143.42	89	89	384	185	199	16	21	61	72	44	13
642	बरिहापाली	280.44	63	73	354	174	180	34	42	22	19	70	30
643	लुकापारा	173.63	54	58	293	148	145	29	25	35	36	52	14
644	प्रेतनडीह	256.00	101	105	530	248	282	36	46	79	76	127	36
645	केन्दूढार	582.33	217	230	1,124	553	571	51	39	141	123	201	58
646	बगाईजोर	309.56	84	87	502	259	243	55	47	69	65	97	32
647	बालसी	590.17	180	230	1,203	606	597	228	232	48	45	271	97
648	कोकड़ी	1-4.23	48	75	359	185	174	17	15	9	6	77	13
649	बानीगिरोला	486.51	160	207	1,103	540	563	16	11	45	54	135	9
650	भीखापाली	200.70	73	106	657	313	344	145	152	47	59	120	34
651	बैंदपाली	615.46	106	111	580	299	281	56	53	58	56	124	42
652	दर्राभठा	469.48	86	116	771	388	383	92	82	76	84	180	72
653	बोंदानवापाली	975.84	262	325	1,897	936	961	102	107	144	157	400	121
654	पतेरापाली	283.97	202	244	1,212	632	580	176	172	63	54	337	90
655	झिलमिला	296.94	162	245	1,108	563	545	76	89	43	39	325	181
656	कुटेला	491.23	217	269	1,509	789	720	133	71	151	144	441	199
657	परसदा	383.71	89	89	548	271	277	38	35	100	97	91	34
658	हुरांटार	337.19	96	96	472	230	242	8	8	43	45	82	27
659	मुड़पहार	213.96	102	104	477	236	241	60	58	143	153	104	27
660	केजुवा	449.52	120	139	692	338	354	30	28	132	143	182	67
661	सानपंधी	220.40	61	68	384	176	208	34	37	27	29	103	41
662	जोगनीपाली	583.57	165	185	893	456	437	60	69	138	108	210	93
663	बोहारपार	233.21	73	82	429	200	229	2	2	28	30	103	34
664	सिंघनपुर	554.99	264	280	1,399	702	697	68	63	160	144	241	91
665	छुहीपाली	424.71	141	146	775	402	373	9	7	73	72	214	97
666	बरबसपुर	231.40	85	92	508	257	251	33	23	32	33	102	43
667	मोहका	490.44	159	164	812	399	413	36	50	88	81	175	51
668	बैगनडीह	184.02	49	49	258	126	132	15	14	69	71	39	6
669	गोढियारी	280.13	36	36	176	93	83	23	22	50	44	23	3
670	बानीपाली	261.91	134	140	705	357	348	36	34	126	120	138	46
671	खरोरा	325.53	142	142	724	358	366	24	24	96	89	101	22
672	पीपलखुटा	209.84	70	70	373	178	195	5	11	47	51	45	11
673	बरिहापाली	293.14	102	103	534	271	263	13	10	47	54	89	38
674	मदरपाली	239.35	92	92	423	207	216	22	15	99	110	82	25
675	गिधली	364.56	138	139	677	345	332	34	37	37	41	185	58
676	बरडीह	289.60	136	140	637	315	322	65	66	32	24	220	100
677	लमकेनी	629.42	121	133	649	316	333	30	33	120	142	168	39
678	मनकी	285.19	68	83	356	182	174	34	26	86	89	49	11
679	तोषगांव	935.65	355	367	1,776	915	861	89	99	132	116	532	203
680	सराईपाली	214.73	71	71	370	188	182	9	8	129	125	49	10

PRIMARY CENSUS ABSTRACT

Mahasamund Tahsil

मुख्य काम करने वाले Main Workers														
कुल मुख्य काम करने वाले		काश्तकार		खेतिहर मजदूर		पारिवारिक उद्योग		अन्य काम करने वाले		सीमांतक कार्यकर्त्ता		काम न करने वाले		तहसील/ ग्राम/नगर/वार्ड का नाम
(I—IX)		II		V(a)		III, IV, V(b), VI, VII, VIII & IX				X				
Total Main Workers		Cultivators		Agricultural Labourers		Household Industry		Other Workers		Marginal Workers		Non-Workers		Name of Tahsil/Village Town/Ward
पु. M.	स्त्री F.	पु. M.	स्त्री F.	पु. M.	स्त्री F.	पु. M.	स्त्री F.	पु. M.	स्त्री F.	पु. M.	स्त्री F.	पु. M.	स्त्री F.	
15	16	17	18	19	20	21	22	23	24	25	26	27	28	2
135	96	73	59	60	36	..	1	2	..	..	46	50	57	Lakhanpali
113	109	77	70	29	34	..	..	7	5	..	3	61	68	Barihapali
96	53	55	15	35	36	..	1	6	1	..	5	52	87	Lukapara
163	117	102	60	48	47	2	2	11	8	..	26	85	139	Pretandih
348	147	208	90	114	48	4	8	22	1	1	93	204	331	Kendudhar
131	32	70	6	53	26	2	..	6	..	..	4	128	207	Bagaijor
384	125	179	46	102	66	6	7	97	6	2	17	220	455	Balsi
132	84	93	58	35	23	..	3	4	..	2	9	51	81	Kokdi
354	345	279	286	69	58	..	..	6	1	..	9	186	209	Banigirola
180	51	108	24	56	25	..	2	16	..	5	105	128	188	Bhikhapali
169	15	77	1	63	14	14	..	15	..	3	7	127	259	Baidpali
247	49	120	26	108	17	8	5	11	1	6	231	135	103	Darrabhatha
579	198	295	91	219	101	23	3	42	3	..	63	357	700	Bondanawapali
335	19	159	..	63	6	50	4	63	9	..	9	297	552	Paterapali
333	94	54	1	117	78	8	4	154	11	..	1	230	450	Jhilmila
379	145	142	49	185	80	9	2	43	14	44	182	366	393	Kutela
181	56	106	18	70	38	..	..	5	..	1	25	89	196	Parsada
151	22	101	12	42	8	4	2	4	..	..	54	79	166	Harratar
135	27	66	4	62	23	..	..	7	..	2	74	99	140	Mudpahar
209	157	100	52	91	93	..	10	18	2	5	5	124	192	Kejuwa
114	52	48	17	47	29	6	6	13	..	1	49	61	107	Sanpandhi
288	10	112	1	135	9	1	..	40	..	..	98	168	329	Jognipali
130	71	89	47	28	21	3	1	10	2	2	69	68	89	Boharpar
398	145	151	77	197	52	22	9	28	7	1	121	303	431	Singhanpur
238	101	147	52	70	38	8	11	13	..	3	53	161	219	Chhuhipali
155	86	91	52	42	34	..	..	22	..	1	10	101	155	Barbaspur
251	41	143	26	68	7	3	5	37	3	5	97	143	275	Mohka
78	29	61	22	14	7	2	..	1	..	4	53	44	50	Baigandih
62	19	34	13	27	6	..	..	1	..	..	..	31	64	Godhiyari
223	95	132	42	80	51	1	2	10	..	..	69	134	184	Banipali
230	54	107	13	110	37	..	3	13	1	..	..	128	312	Kharora
113	54	66	27	41	27	..	..	6	..	..	..	65	141	Pipalkhuta
160	35	100	4	48	27	..	4	12	..	.	1	111	227	Barihapali
133	23	60	..	70	20	..	2	3	1	1	18	73	175	Bhadarpali
199	55	125	8	42	37	22	10	10	..	..	2	146	275	Gidhali
185	69	98	15	65	44	10	9	12	1	1	40	129	213	Bardih
198	115	116	37	60	70	6	7	16	1	..	35	118	183	Lamkeni
107	40	49	20	47	16	2	4	9	..	..	30	75	104	Manki
478	124	228	74	157	48	9	..	84	2	13	37	424	700	Toshgaon
115	15	78	5	36	8	..	2	1	..	..	7	73	160	Saraipali

स्थानीय कोड नम्बर Location Code No.	तहसील/ग्राम/नगर/वार्ड का नाम Name of Tahsil/Village Town/Ward	गांव का क्षेत्रफल हेक्टर में नगर/वार्ड का वर्ग कि.मी. में Area of village in hectares & of Town/Ward in Km²	आवास आवासीय मकानों की संख्या No. of occupied residential houses	परिवारों की संख्या Number of house holds	कुल जनसंख्या (बेघर और संस्थाओं में रहने वाले व्यक्तियों सहित) Total Population (including institutional and houseless Population)			अनुसूचित जाति Scheduled Castes		अनुसूचित जनजाति Scheduled Tribes		साक्षर Literate	
					व्यक्ति P.	पु. M.	स्त्री F.	पु. M.	स्त्री F.	पु. M.	स्त्री F.	पु. M.	स्त्री F.
1	2	3	4	5	6	7	8	9	10	11	12	13	14
681	गिधामुड़ा	251.66	63	67	314	149	165	19	27	42	43	13	..
682	बेलडीह पठार	150.47	26	27	118	57	61	57	61	..	..	2	..
683	पन्डापारा	409.36	109	109	510	267	243	10	18	102	90	178	104
684	बड़ेपन्धी	283.16	87	87	421	213	208	22	20	30	22	89	31
685	बिलाईगढ़	254.80	71	71	358	180	178	23	25	74	67	67	32
686	कलेन्डा	451.09	107	107	550	282	268	22	22	121	106	135	41
687	कसलवा	430.64	144	144	695	341	354	20	26	105	113	158	59
688	अन्तरला	284.73	106	106	536	257	279	36	39	41	56	98	32
689	गोहरापाली	611.11	138	139	612	304	308	60	57	125	130	138	38
690	छिबरा	367.87	92	92	461	219	242	7	11	12	13	140	61
691	जटाकन्हार	252.93	99	99	464	225	239	71	71	142	156	42	3
692	बेलडीह	239.50	73	73	343	179	164	70	72	55	50	34	2
693	भालूकोना	296.64	74	74	381	183	198	19	26	73	78	66	16
694	पक्षरापाली	324.53	86	89	431	206	225	12	12	155	175	77	14
695	राजाडीह	389.64	72	72	380	194	186	73	70	112	110	39	5
696	तोरेसिंघा	700.72	250	250	1,285	650	635	100	99	79	76	371	136
697	जंगलबेड़ा	778.46	153	153	714	339	375	60	55	26	28	159	58
698	मुड़पहार	319.89	81	106	609	297	312	..	..	55	58	160	83
699	सेमलिया	247.70	70	116	554	274	280	8	11	41	44	122	51
700	भुथिया	460.33	121	137	715	342	373	57	67	26	27	188	60
701	कुरलूडूला	245.17	9	10	45	21	24	1	..	16	22	4	1
702	कुण्डापाली	204.24	39	50	242	117	125	12	10	43	39	49	18
703	नवागांव	244.59	68	92	404	208	196	28	17	49	48	77	27
704	मोहगांव	210.15	37	64	279	136	143	5	3	76	83	41	6
705	हरड़ासराय	162.32	35	37	160	79	81	39	46	28	26	40	4
706	कुसमीसराय	687.31	154	211	1,058	521	537	66	64	109	136	250	90
707	पालीडीह	146.42	54	56	233	118	115	44	42	39	40	49	18
708	पुड़ागढ़	260.02	41	63	316	149	167	26	33	3	4	34	11
709	पक्षसापाली	172.62	49	72	329	167	162	21	25	58	53	99	34
710	अमलीडीह	63.27	51	77	367	189	178	34	35	37	31	92	30
711	खोखेपुर	422.84	118	137	592	289	303	19	23	163	169	118	38
712	सिरबोड़ा	566.83	91	129	575	277	298	43	43	186	213	86	27
713	कनपला	208.55	24	29	130	65	65	5	4	51	49	19	2
714	सिरपुर	312.78	80	96	465	234	231	9	8	101	103	113	52
715	छिरौंखार	113.72	24	24	124	57	67	6	8	51	59	1	..
716	कोलिया देवरी	152.70	31	31	151	70	81	7	4	54	63	11	2
717	टीमूपाली	580.52	91	124	593	280	313	46	57	158	174	93	29
718	कोदोपाली	125.46	51	55	268	127	141	56	75	21	16	52	29
719	पुजारीपाली	181.75	28	39	172	90	82	17	17	52	48	32	3
720	अमलीपदर	127.18	22	26	110	59	51	15	12	5	2	22	3

PRIMARY CENSUS ABSTRACT

Mahasamund Tahsil

कुल मुख्य काम करने वाले (I–IX) Total Main Workers		मुख्य काम करने वाले Main Workers								सीमांतक कार्यकर्त्ता		काम न करने वाले X Non-Workers		तहसील/ग्राम/नगर/वार्ड का नाम Name of Tahsil/Village Town/Ward
		काश्तकार Cultivators		खेतिहर मजदूर II Agricultural Labourers		पारिवारिक उद्योग V(a) Household Industry		अन्य काम करने वाले III, IV, V(b), VI, VII, VIII & IX Other Workers		Marginal Workers				
पु. M.	स्त्री F.	पु. M.	स्त्री F.	पु. M.	स्त्री F.	पु. M.	स्त्री F.	पु. M.	स्त्री F.	पु. M.	स्त्री F.	पु. M.	स्त्री F.	
15	16	17	18	19	20	21	22	23	24	25	26	27	28	2
94	50	61	29	27	16	3	4	3	1	..	30	55	85	Gidhamudha
32	10	10	..	22	10	..	..	..	..	.	3	25	48	Beldih Pathar
149	94	53	34	72	56	3	4	21	..	5	9	113	140	Pandrapara
137	8	87	..	47	8	..	..	3	..	2	52	74	148	Badepandhi
107	12	67	1	39	10	..	.	1	1	2	49	71	117	Bilaigarh
184	67	125	50	44	13	8	4	7	..	..	1	98	200	Kalenda
205	38	155	14	41	21	3	3	6	..	3	18	133	298	Kaslawa
138	47	86	35	42	8	3	4	7	..	2	25	117	207	Antarla
201	157	119	69	70	82	6	6	6	..	3	39	100	112	Goharapali
144	21	96	5	40	14	1	2	7	..	1	11	74	210	Chhibra
143	55	49	12	29	22	..	..	65	21	3	44	79	140	Jatakanhar
110	100	104	95	4	5	1	..	1	..	..	1	69	63	Beldih
118	115	90	99	24	15	2	1	2	..	..	25	65	58	Bhalukona
134	154	92	80	7	16	5	5	30	53	..	1	72	70	Pajharapali
123	125	88	92	14	17	..	..	21	16	..	..	71	61	Rajadih
387	61	156	20	160	22	22	13	49	6	22	181	241	393	Toresingha
217	10	160	1	53	9	..	..	4	..	4	170	118	195	Jangalbeda
178	57	97	22	49	29	2	5	30	1	11	136	108	119	Mudpahar
174	97	105	49	51	45	4	2	14	1	5	60	95	123	Semaliya
210	64	125	19	69	42	6	2	10	1	7	19	125	290	Bhuthiya
16	12	11	6	5	6	..	..	..	..	..	3	5	9	Kulludula
72	38	37	6	32	31	..	1	3	..	7	18	38	69	Kundapali
138	62	80	7	49	48	3	6	6	1	..	9	70	125	Nawagaon
76	50	46	12	27	35	..	..	3	3	6	13	54	80	Mohgaon
52	39	34	6	17	33	..	..	1	..	..	2	27	40	Hardasarar
339	23	196	4	112	19	7	..	24	..	5	235	177	279	Kusmisarar
72	18	44	3	24	14	..	1	4	..	..	38	46	59	Palidih
90	15	68	7	21	6	..	2	1	..	..	16	59	136	Pudagarh
106	10	62	2	38	6	1	2	5	..	1	58	60	94	Palsapali
113	7	77	3	31	1	..	2	5	1	1	34	75	137	Amlidih
158	10	91	2	60	6	2	2	5	..	14	115	117	178	Khokhepur
181	83	99	48	75	29	1	6	6	..	1	81	95	134	Sirboda
41	2	35	2	5	..	..	..	1	..	..	10	24	53	Kanpala
144	48	71	42	66	5	1	1	6	..	24	95	66	8	Sirpur
34	10	25	5	8	5	..	..	1	..	3	32	20	25	Chhirrakhar
47	18	40	18	6	..	..	..	1	..	5	36	18	27	Koliya Deori
196	19	127	6	64	12	2	1	3	..	1	27	83	267	Tibhupali
77	7	61	2	13	2	1	3	2	..	..	..	50	134	Kodopali
53	1	48	..	2	..	..	..	3	1	..	2	37	49	Pujaripali
34	1	27	..	7	1	..	..	..	..	1	1	24	49	Amlipadar

स्थानीय कोड नम्बर Location Code No.	तहसील/ग्राम/नगर/वार्ड का नाम Name of Tahsil/Village Town/Ward	गांव का क्षेत्रफल हेक्टर में नगर/वार्ड का वर्ग कि.मी. में Area of village in hectares & of Town/Ward in Km²	आबाद आवासीय मकानों की संख्या No. of occupied residential houses	परिवारों की संख्या Number of house holds	कुल जनसंख्या (बेघर और संस्थाओं में रहने वाले व्यक्तियों सहित) Total Population (including institutional and houseless Population)			अनुसूचित जा.ते Scheduled Castes		अनुसूचित जनजाति Scheduled Tribes		साक्षर Literate	
					व्यक्ति P.	पु. M.	स्त्री F.	पु. M.	स्त्री F.	पु. M.	स्त्री F.	पु. M.	स्त्री F.
1	2	3	4	5	6	7	8	9	10	11	12	13	14
721	पलसापाली	158.21	15	23	144	71	73	53	54	.	.	11	1
722	लिबर्रा	155.03	46	56	250	136	114	11	8	88	76	33	3
723	गेर्रा	110.77	85	104	432	213	219	25	27	53	55	87	29
724	सुकड़ा	147.87	58	66	271	138	133	34	18	80	87	29	5
725	अरतुन्डा	110.01	53	70	357	173	184	12	13	41	45	77	27
726	टेमरी	460.84	103	175	839	403	436	52	55	158	165	161	64
727	जामपाली	365.72	141	141	675	332	343	82	82	204	198	94	9
728	तिलईमाल	178.01	27	31	122	61	61	11	9	14	13	19	5
729	बनोभाठा	230.60	63	63	308	156	152	44	40	65	57	52	7
730	कापूकुन्डा	270.68	53	53	269	130	139	29	36	67	54	28	2
731	भुरसापाली	229.62	69	69	319	162	157	17	18	120	117	76	16
732	बलौदा	556.20	386	386	1,833	903	930	127	160	227	230	503	201
733	अतरझला	481.02	132	138	616	309	307	40	29	122	136	101	36
734	कोटदुवारी	241.14	154	154	643	326	317	48	48	162	154	94	27
735	नवापारा	135.88	87	87	368	188	180	20	17	37	27	117	44
736	डूमरपाली	114.67	53	53	259	130	129	38	42	74	75	39	13
737	सोनपुरी	284.56	3	3	24	11	13	..	..	..	..	3	..
738	कटगपाली	89.39	..	..	..	वीरान	..	..	..	.	.	..	..
739	कालीदरहा	325.56	94	95	409	202	207	30	32	98	113	65	14
740	कोकड़ी	170.92	57	57	272	128	144	24	25	93	101	29	3
741	केना	445.38	190	190	881	454	427	21	19	129	116	249	80
742	नानकपाली	205.36	99	100	425	207	218	..	..	22	16	100	41
743	टेंगनापाली	244 08	82	84	384	189	195	25	14	44	55	5	2
744	जलगढ़	220.65	133	134	632	301	331	45	44	89	92	103	29
745	खैरझिटकी	291.08	133	133	585	287	298	..	..	35	35	172	45
746	सिधारपुर	130.51	54	55	259	121	138	8	16	87	93	89	20
747	कोदोगुड़ा	247.59	109	109	423	206	217	..	..	76	93	101	33
748	कोसलाटाल	205.79	104	104	455	229	226	36	45	52	50	142	50
749	देवानपाली	51.87	6	6	53	31	22	2	1	4	2	12	7
750	डोंगीझरन	191.78	66	66	293	145	148	34	30	59	68	67	12
751	पुटका	543.16	184	184	835	399	436	51	55	118	134	228	98
752	बस्तीपाली	405.60	67	67	338	168	170	28	33	26	21	57	12
753	किसडी	837.10	222	222	1,018	488	530	90	112	76	78	231	84
754	कसडोल	419.84	175	176	892	469	423	47	46	42	29	154	11
755	बेलमुन्डी	341.62	162	162	735	361	374	49	42	99	105	163	54
756	सलडीह	494.32	170	170	786	372	414	49	50	163	177	115	33
757	साल्हेपाली	224.20	35	35	155	76	79	2	3	67	68	23	4
758	पाईकपारा	200.33	47	47	206	103	103	19	21	76	72	29	2
759	माधोपाली	226.42	97	110	574	269	305	20	23	47	44	106	33
760	ईच्छापुर	337.67	161	163	714	336	378	34	50	110	127	197	75

PRIMARY CENSUS ABSTRACT

Mahasamund Tahsil

मुख्य काम करने वाले Main Workers														
कुल मुख्य काम करने वाले		काश्तकार		खेतिहर मजदूर		पारिवारिक उद्योग		अन्य काम करने वाले		सीमांतक कार्यकर्त्ता		काम न करने वाले		तहसील/ ग्राम/नगर/वार्ड का नाम
(I–IX)		II		V(a)		(III, IV, V(b), VI, VII, VIII & IX				X				
Total Main Workers		Cultivators		Agricultural Labourers		Household Industry		Other Workers		Marginal Workers		Non-Workers		Name of Tahsil/Village Town/Ward
पु. M.	स्त्री F.	पु. M.	स्त्री F.	पु. M.	स्त्री F.	पु. M.	स्त्री F.	पु. M.	स्त्री F.	पु. M.	स्त्री F.	पु. M.	स्त्री F.	
15	16	17	18	19	20	21	22	23	24	25	26	27	28	2
37	4	36	3	1	1	..	..	..	..	..	1	34	68	Palsapali
89	76	67	58	18	18	1	.	3	..	..	1	47	37	Chhibarra
146	26	93	15	43	11	..	..	10	..	..	49	67	144	Gerra
95	70	69	48	21	21	..	1	5	..	..	1	43	62	Sukda
113	72	59	4	49	65		3	5	..	..	..	60	112	Artunda
249	61	142	18	86	36	5	6	16	1	2	132	152	243	Temri
213	108	99	41	98	56	15	11	1	..	..	7	119	228	Jampali
44	11	20	7	17	4	5	..	2	..	..	21	17	29	Tilaimal
93	30	41	11	37	17	15	2	5	..	..	55	58	67	Banobhatha
78	25	42	11	32	13	3	..	1	1	..	44	52	70	Kapukunda
84	26	44	6	39	19	..	..	1	1	18	84	60	47	Bhursapali
544	53	235	6	185	31	26	9	98	7	22	243	337	634	Balauda
217	63	118	8	90	49	7	3	2	3	..	..	92	244	Antarjhala
220	56	120	17	70	27	16	11	14	1	..	84	106	177	Kotduwari
126	14	66	8	47	6	..	..	13	..	..	80	62	86	Nawapara
80	8	40	..	29	3	4	3	7	2	..	74	50	47	Dumarpali
5	..	5	..	..	..	..	..	..	..	..	7	6	6	Sonpuri
..	..	..	..	..	..	..	Uninhabited	..	..	..	..	..	..	Katangpali
139	38	99	21	35	15	2	2	3	..	18	103	45	66	Kalidarha
83	55	59	39	23	13	..	3	1	..	..	33	45	56	Kokdi
252	151	127	69	100	70	9	10	16	2	19	77	183	199	Kena
138	3	76	2	48	1	12	..	2	..	..	120	69	95	Nanakpali
119	7	85	4	30	2	..	1	4	..	..	110	70	78	Tenganapali
193	169	116	94	65	73	7	1	5	1	.	1	108	161	Jalgarh
164	176	105	118	34	44	14	13	11	1	..	..	123	122	Khairjhitaki
72	82	45	48	25	34	..	..	2	..	..	..	49	56	Singharpur
132	130	94	104	34	26	..	..	4	..	..	2	74	85	Kodoguda
145	82	109	37	34	45	..	..	2	..	..	..	84	144	Kesratal
16	16	11	14	5	2	..	..	..	..	..	.	15	6	Dewanpali
96	75	68	58	27	16	..	1	1	..	..	..	49	73	Dongijharan
271	227	164	133	86	85	4	7	17	2	4	2	124	207	Putka
98	46	60	24	33	22	3	..	2	..	..	..	70	124	Bastipal
324	305	194	172	98	111	15	21	17	1	..	29	164	196	Kisdi
281	257	93	58	71	83	116	116	1	..	..	..	188	166	Kasdol
223	51	181	37	32	12	1	1	9	1	.	18	138	305	Belmundi
248	175	162	75	56	65	24	33	6	2	..	18	124	221	Saldih
50	3	40	3	8	..	1	..	1	..	..	2	26	74	Salhepali
72	7	51	6	19	1	..	..	2	..	..	10	31	86	Paikpara
174	158	85	54	54	76	28	28	7	..	..	1	95	146	Madhopali
213	70	99	36	100	30	1	3	13	1	10	115	113	193	Ichchapur

स्थानीय कोड नम्बर Location Code No.	तहसील/ ग्राम/नगर/ वार्ड का नाम Name of Tahsil/Village Town/Ward	गांव का क्षेत्रफल हेक्टर में नगर/वार्ड का वर्ग कि.मी. में Area of village in hectares & of Town/ Ward in Km²	आबाद आवासीय मकानों की संख्या No. of occupied residential houses	परिवारों की संख्या Number of house holds	कुल जनसंख्या (बेघर और संस्थाओं में रहने वाले व्यक्तियों सहित) Total Population (including institutional and houseless Population) व्यक्ति P.	पु. M.	स्त्री F.	अनुसूचित जाति Scheduled Castes पु. M.	स्त्री F.	अनुसूचित जनजाति Scheduled Tribes पु. M.	स्त्री F.	साक्षर Literate पु. M.	स्त्री F.
1	2	3	4	5	6	7	8	9	10	11	12	13	14
761	सराईपतरा	293.68	70	70	364	190	174	15	10	82	77	66	23
762	अरजुन्डा	336.47	98	98	531	257	274	19	19	52	53	129	81
763	खैरमाल	446.13	110	113	471	232	239	39	32	131	153	107	28
764	खपरीडीह	492.83	97	97	550	279	271	109	111	55	38	142	36
765	देवलभाठा	593.17	145	147	756	359	397	59	64	14	21	143	48
766	लीमखांव	336.16	118	118	587	291	296	24	27	86	86	112	34
767	छिदपाली	673.87	176	176	921	467	454	103	107	56	55	238	93
768	बैतारी	446.13	172	172	851	423	428	55	52	62	62	194	75
769	चटटीगिरोला	492.63	188	189	926	448	478	5	7	196	204	209	88
770	मौयलडीह	570.62	206	206	995	477	518	111	114	79	94	243	102
771	खम्हारपाली	355.23	80	93	502	255	247	38	33	65	70	143	60
772	आकाशधार	170 49	44	55	256	130	126	8	7	112	110	55	5
773	रूड़ा	451.50	140	163	836	425	411	61	76	223	185	151	45
774	बटकी	291.40	111	134	632	326	306	76	53	64	73	90	64
775	बनहरडीह	121.11	23	28	137	63	74	..	..	42	41	26	5
776	पैकिन	611.63	221	270	1,221	625	596	100	96	126	133	358	184
777	सेबारीगढ़	21.93	6	7	44	24	20	6	2	10	11	10	4
778	राफेल	231.65	91	132	607	309	298	43	47	65	66	138	42
779	दामोदरहा	265.46	85	85	370	169	201	68	78	31	35	54	27
780	सिरसोभा	229.48	65	65	347	156	191	17	19	60	68	21	11
781	गहनाखार	158.75	57	57	304	153	151	3	12	65	55	57	23
782	लाती	292.89	114	114	558	284	274	14	10	23	25	98	19
783	बुरमाल	423.24	113	113	510	248	262	31	34	75	82	150	40
784	माखलीखार	272.98	24	24	157	78	79	5	5	8	12	23	2
785	दाऊगुड़ी	80.67	..	..	..	वीरान	..	..	..	..	..	..	..
786	खरनियाबहाल	192.70	29	29	165	89	76	3	1	19	15	23	3
787	तिहारीपाली	180.37	39	39	223	111	172	24	24	..	..	52	3
788	जोगीदादर	137.25	50	50	256	130	126	2	4	28	23	57	5
789	रक्शा	225.37	81	81	402	183	219	20	31	92	95	86	3
790	रेमजी	898.25	121	123	637	305	332	95	105	35	46	113	35
791	जलपुर	275.92	170	172	860	426	434	40	47	118	126	182	66
792	पटसेन्द्री	465.95	253	257	1,262	625	637	38	31	150	164	309	95
793	चंडीभौना	237.59	150	155	805	392	413	50	43	86	91	153	53
794	मोहंदा	609.40	266	266	1,500	715	785	44	34	36	46	208	42
795	नौरंगपुर	277.04	115	115	538	267	271	33	25	62	62	126	46
796	डूमरपाली	237.74	86	87	443	227	216	20	20	15	16	87	20
797	गिरसा	315.25	121	121	626	320	306	37	45	1	3	89	32
798	बोइसरा	306.98	152	152	723	338	385	45	54	91	109	78	19
799	पलसापाली	297.47	148	148	691	337	354	14	22	66	72	87	18
800	बिरकोल	477.24	156	209	1,051	527	524	105	89	103	104	176	44

PRIMARY CENSUS ABSTRACT

Mahasamund Tahsil

मुख्य काम करने वाले Main Workers														
कुल मुख्य काम करने वाले		काश्तकार		खेतिहर मजदूर		पारिवारिक उद्योग		अन्य काम करने वाले		सीमांतक कार्यकर्त्ता		काम न करने वाले		तहसील/ ग्राम/नगर/वार्ड का नाम
(I–IX) Total Main Workers		II Cultivators		II Agricultural Labourers		V(a) Household Industry		III, IV, V(b), VI, VII, VIII & IX Other Workers		Marginal Workers		X Non-Workers		Name of Tahsil/Village Town/Ward
पु. M.	स्त्री F.	पु. M.	स्त्री F.	पु. M.	स्त्री F.	पु. M.	स्त्री F.	पु. M.	स्त्री F.	पु. M.	स्त्री F.	पु. M.	स्त्री F.	
15	16	17	18	19	20	21	22	23	24	25	26	27	28	2
114	87	60	39	50	47	..	1	4	..	..	2	76	85	Saraipatra
158	112	83	63	58	49	2	..	15	..	..	4	99	158	Arjunda
155	30	92	12	56	12	3	6	4	..	8	56	69	153	Khairmal
167	80	109	31	54	49	..	..	4	..	3	40	109	151	Khapridih
231	54	124	30	78	14	11	8	18	2	..	152	128	191	Dewalbhatha
178	107	76	33	90	69	4	4	8	1	..	..	113	189	Limgaon
275	64	172	38	84	24	7	2	12	..	29	207	163	183	Chhindpali
231	79	105	6	96	73	8	..	22	..	1	..	191	349	Baitori
270	56	89	14	138	31	11	8	32	3	15	200	163	222	Chattigirola
297	49	139	14	101	19	30	16	27	..	..	109	180	360	Bhotaldih
117	44	54	22	45	19	1	1	17	2	7	4	131	199	Khamharpali
85	43	33	1	25	15	..	..	27	27	..	..	45	83	Akashkhar
229	181	98	24	116	155	3	2	12	..	..	..	196	230	Ruda
197	85	52	..	94	9	2	1	49	75	..	11	129	210	Batki
31	19	13	3	15	14	1	2	2	..	..	..	32	55	Banhardih
331	208	111	66	134	119	18	16	68	71	..	16	294	372	Paikin
12	3	6	2	5	1	..	..	1	..	..	..	12	17	Debarigarh
189	86	87	28	91	55	1	1	10	2	4	12	116	200	Rafel
112	98	49	41	60	56	..	1	3	..	..	..	57	103	Damodarha
97	87	49	44	44	42	4	1	..	..	..	..	59	104	Sirsobha
93	62	49	26	41	36	..	..	3	..	1	36	59	53	Gahnakhar.
177	17	116	8	46	3	6	5	9	1	..	1	107	256	Lati
166	80	81	41	74	38	1	1	10	..	..	81	82	101	Buromal
46	8	36	4	9	4	..	..	1	..	..	2	32	69	Mawalikhar
..	..	..	..	..	Uninhabited	..	..	..	..	..	..	..	..	Daugudi
54	2	42	1	9	1	1	..	2	..	..	38	35	36	Khasniyabahal
66	1	61	1	4	..	..	..	1	..	..	47	45	64	Tiharipali
73	7	42	2	29	4	1	1	1	..	..	52	57	67	Jogidadar
114	7	81	6	28	1	3	..	2	..	8	102	61	110	Raksha
195	48	94	20	48	11	2	2	51	15	1	116	109	168	Remji
279	32	145	6	127	23	1	3	6	..	1	24	146	378	Jatpur
344	50	139	13	157	24	4	4	44	9	6	137	275	450	Patsendri
220	88	112	5	104	82	..	..	4	..	1	1	172	325	Chandibhauna
449	83	323	52	84	29	10	2	32	..	5	196	261	506	Mohda
152	22	90	6	53	10	3	6	6	..	..	..	115	249	Naurangpur
145	99	108	57	23	28	5	14	9	..	..	2	82	115	Dumarpali
193	59	90	..	77	36	..	9	26	14	..	1	127	246	Girsa
215	196	132	40	75	135	..	1	8	20	..	5	123	184	Bodesara
200	39	136	14	60	24	..	..	4	1	..	46	137	269	Paisapali
331	138	170	47	132	78	13	11	16	2	..	6	196	380	Birkol

महासमुन्द तहसील

जनगणना का प्राथमिक सारांश

स्थानीय कोड नम्बर Location Code No.	तहसील/ग्राम/नगर/वार्ड का नाम Name of Tahsil/Village Town/Ward	गांव का क्षेत्रफल हेक्टर में नगर/वार्ड का वर्ग कि.मी. में Area of village in hectares & of Town/Ward in Km²	आवास आवासीय मकानों की संख्या No. of occupied residential houses	परिवारों की संख्या Number of house holds	कुल जनसंख्या (बेघर और संस्थाओं में रहने वाले व्यक्तियों सहित) Total Population (including institutional and houseless Population) व्यक्ति P.	पु. M.	स्त्री F.	अनुसूचित जाति Scheduled Castes पु. M.	स्त्री F.	अनुसूचित जनजाति Scheduled Tribes पु. M.	स्त्री F.	साक्षर Literate पु. M.	स्त्री F.
1	2	3	4	5	6	7	8	9	10	11	12	13	14
801	बागबोल	5.37	..	..	..	वीरान	..	..	..	..	.	..	..
802	कुंवरपाली	240.44	116	118	580	292	288	92	102	59	44	117	36
803	घेसपाली	118.43	60	60	284	141	143	16	19	32	27	32	10
804	बारांडोली	647.62	267	269	1,290	641	649	82	80	96	53	276	56
805	छुईपाली	87.68	31	32	139	71	68	34	34	7	4	18	5
806	कोकड़ी	199.35	53	54	294	142	152	8	10	21	22	48	14
807	दलदली	57.54	..	..	..	वीरान	..	..	..	..	..	..	..
808	परसकोल	318.34	80	80	389	194	195	49	49	55	53	68	32
809	केलेन्डा	544.37	145	145	696	361	335	82	64	110	119	212	56
810	सुखापाली	191.01	44	44	201	109	92	20	16	2	3	37	5
811	दरलीपाली	83.76	36	36	217	113	104	41	42	..	..	58	10
812	डोंगरीपाली	149.45	35	40	164	82	82	13	15	12	10	21	9
813	कुरमीपाली	244.15	89	89	437	227	210	74	64	36	32	92	20
814	सराईपाली	270 08	99	100	514	250	264	39	31	146	170	83	13
815	आवलापाली	91.00	..	..	..	वीरान	..	..	..	..	..	..	..
816	पीताम्बरपाली	76.64	..	..	..	वीरान	..	..	..	..	..	..	..
817	कोईलबहाल	352.05	107	107	517	245	272	6	7	145	153	94	25
818	पंडरीपानी	221.23	86	86	403	201	202	18	22	74	80	79	31
819	गुठानीपाली	299.03	65	67	314	145	169	32	37	25	32	51	5
820	चारभाठा	517.94	192	212	953	478	475	73	65	44	36	233	64
821	बन्दलीमाल	245.34	74	83	439	215	224	9	11	83	80	68	9
822	बान्दुपाली	69.95	21	28	152	76	76	17	12	57	58	6	..
823	बलन्डा	158.66	40	50	251	128	123	19	18	2	2	40	10
824	गम्हारडीह	84.59	13	18	88	40	48	..	..	..	.	15	5
825	जोबा	228.23	31	38	194	103	91	6	4	26	21	23	3
826	बोंझापाली	433.86	77	86	369	175	194	30	24	54	65	66	30
827	सिंगबहाल	285.89	71	71	338	156	182	19	22	26	36	74	34
828	गनियार पाली	272.21	71	75	362	167	195	17	28	26	28	71	24
829	देवानगुड़ी	217.17	7	9	30	17	13	.	..	10	9	3	..
830	चिवराकुटा	484.75	106	119	528	248	280	22	19	81	76	111	30
831	मुरमुरी	249.44	55	62	294	139	155	19	16	43	55	40	13
832	रोहटीखोल	248.63	52	56	241	123	118	4	4	91	98	21	1
833	घाटकछार	339.17	90	102	415	200	215	62	69	13	16	65	3
834	माकरमुता	261.80	27	31	152	75	77	1	1	17	11	20	2
835	साल्हेभाँठा	200.24	16	17	54	25	29	..	..	23	28	4	..
836	छिवरा	341.99	105	112	500	247	253	7	9	50	48	105	26
837	लखनपुर	358.74	116	119	620	290	330	56	62	44	52	129	43
838	देवानपाली	250.88	37	52	214	112	102	12	9	88	83	24	6
839	पलसाभाड़ी	144.64	53	63	280	129	141	34	37	35	34	33	15
840	खटखरी	164.80	53	79	361	180	181	14	17	41	34	99	37

PRIMARY CENSUS ABSTRACT — Mahasamund Tahsil

मुख्य काम करने वाले Main Workers										सीमांतक कार्यकर्ता		काम न करने वाले		तहसील/ग्राम/नगर/वार्ड का नाम
कुल मुख्य काम करने वाले		काश्तकार		खेतिहर मजदूर		पारिवारिक उद्योग		अन्य काम करने वाले						
(I—IX)				II		V(a)		III, IV, V(b), VI, VII, VIII & IX				X		
Total Main Workers		Cultivators		Agricultural Labourers		Household Industry		Other Workers		Marginal Workers		Non-Workers		Name of Tahsil/Village Town/Ward
पु. M.	स्त्री F.	पु. M.	स्त्री F.	पु. M.	स्त्री F.	पु. M.	स्त्री F.	पु. M.	स्त्री F.	पु. M.	स्त्री F.	पु. M.	स्त्री F.	
15	16	17	18	19	20	21	22	23	24	25	26	27	28	2
..	..	..	..	..	..	..	Uninhabited		..	..	..	..	..	Bagbil
173	20	82	..	84	20	7	..	..	..	..	..	119	268	Kanwarpali
80	30	43	15	33	15	1	..	3	..	..	2	61	111	Ghenspali
402	109	216	24	168	77	9	7	9	1	..	..	239	540	Baradoli
46	6	14	3	31	3	..	..	1	..	..	..	25	62	Chhuipali
78	14	57	7	15	6	1	1	5	..	..	..	64	138	Kokdi
..	..	..	..	..	..	..	Uninhabited		..	..	..	.	..	Daldali
118	30	54	10	53	18	6	2	5	..	1	1	75	164	Paraskol
213	12	134	5	47	2	19	4	73	1	6	135	142	188	Kelenda
61	59	46	46	15	13	..	..	..	..	..	..	48	33	Sukhapali
60	7	33	2	27	5	..	..	..	..	1	39	52	58	Darlipali
49	8	29	2	19	6	..	..	1	..	..	21	33	53	Dongaripali
149	18	90	5	55	11	1	..	3	2	..	101	78	91	Kurmipali
174	126	144	98	29	28	..	..	1	..	..	46	76	92	Saraipali
..	..	..	..	..	..	..	Uninhabited		..	..	..	..	..	Awalapali
..	..	..	..	..	.	..	Uninhabited		..	...	..	..	..	Pitambarpali
164	114	120	51	43	59	..	1	1	3	4	16	77	142	Koilbahal
131	11	87	6	35	1	..	2	9	2	8	69	62	122	Pandripani
97	6	80	..	11	1	..	3	6	2	1	73	47	90	Guthanipali
300	140	162	44	116	88	3	1	19	7	23	122	155	213	Charbhatha
150	110	130	45	11	63	2	2	7	..	1	38	64	76	Bandlimal
49	27	42	1	7	26	..	..	..	..	.	27	27	22	Bandupali
79	14	54	3	21	9	..	1	4	1	4	42	45	67	Balanda
23	3	20	1	2	2	..	..	1	..	1	14	16	31	Gamhardih
61	5	44	1	16	2	..	2	1	..	..	39	42	47	Joba
127	14	87	3	34	5	1	4	5	2	3	120	45	60	Banjhapali
103	47	64	24	34	22	..	..	5	1	2	70	51	65	Singbahal
104	48	66	26	27	19	5	1	6	2	1	64	62	83	Ganiyaripali
12	2	10	2	2	..	..	..	..	..	..	6	5	5	Dewangudi
167	72	85	48	54	18	7	5	21	1	..	77	81	131	Chiwarakuta
93	46	40	5	49	40	2	1	2	..	..	60	46	49	Murmuri
74	68	26	26	42	42	..	..	6	..	..	..	49	50	Rohtikhol
134	129	69	64	61	65	..	..	4	..	..	..	66	86	Ghatkachhar
52	19	42	16	8	2	1	1	1	..	..	1	23	57	Makarmuta
16	10	12	6	4	4	..	..	..	..	..	..	9	19	Salhebhantha
163	62	96	2	60	58	3	2	4	..	..	4	84	187	Chhibara
193	87	115	13	53	57	..	5	25	12	6	92	91	151	Lakhanpur
75	23	41	6	31	14	2	2	1	1	..	26	37	53	Dewanpali
81	38	39	4	30	29	2	1	10	4	..	1	48	112	Palsabhadi
112	36	54	3	49	28	2	2	7	3	..	7	68	138	Khatkhari

स्थानीय कोड नम्बर Location Code No.	तहसील/ग्राम/नगर/वार्ड का नाम Name of Tahsil/Village Town/Ward	गांव का क्षेत्रफल हेक्टर में नगर/वार्ड का वर्ग कि.मी. में Area of village in hectares & of Town/Ward in Km²	आबाद आवासीय मकानों की संख्या No. of occupied residential houses	परिवारों की संख्या Number of house holds	कुल जनसंख्या (बेघर और संस्थाओं में रहने वाले व्यक्तियों सहित) Total Population (including institutional and houseless Population)			अनुसूचित जाति Scheduled Castes		अनुसूचित जनजाति Scheduled Tribes		साक्षर Literate	
					व्यक्ति P.	पु. M.	स्त्री F.	पु. M.	स्त्री F.	पु. M.	स्त्री F.	पु. M.	स्त्री F.
1	2	3	4	5	6	7	8	9	10	11	12	13	14
841	सागरपाली	121.94	33	35	184	80	104	..	..	32	14	23	9
842	छूईपाली	508.92	174	199	962	492	470	153	144	181	179	222	53
843	मानपाली	123.49	40	44	227	115	112	31	35	7	7	30	2
844	परेवापाली	132.25	50	51	210	101	109	36	34	11	9	36	3
845	बेलटिकरी	288.79	67	87	418	218	200	31	25	29	36	100	38
846	सिंघोड़ा	416.98	117	120	550	278	272	85	100	89	80	116	32
847	जमदलखा	206.67	31	31	157	81	76	14	16	14	13	28	7
848	बागद्वारी	178.66	71	72	357	174	183	28	26	41	53	76	28
849	घुंचापाली	218.30	107	107	486	242	244	70	82	27	25	95	35
850	बाजीबहाल	577.32	154	154	712	353	359	27	24	79	66	125	1
851	पड़कीपाली	326.30	82	97	469	226	243	13	20	46	55	116	38
852	मलदामाल	211.30	83	86	391	187	204	36	47	81	84	86	23
853	कस्तूराबहाल	319.37	93	100	478	234	244	66	76	44	49	97	21
854	डोंगरकसा	239.73	43	45	208	97	111	9	10	86	98	41	15
855	सरगुनाभाठा	200.29	40	40	202	102	100	17	17	51	48	32	8
856	समदरहा	192.65	62	62	283	135	148	37	43	19	25	51	19
857	पतेरापाली	195.11	72	72	319	147	172	46	53	54	70	53	11
858	गौरबहाली	73.41	22	22	94	43	51	14	13	27	35	14	1
859	साहजपानी	317.61	116	116	517	245	272	23	17	88	95	83	21
860	बम्हनीद्वार	101.39	21	21	76	32	44	4	4	26	34	3	..
861	रेवा	343.51	82	104	518	229	289	17	18	156	204	80	21
862	डोंगरीपाली	372.70	62	83	407	194	213	34	41	127	135	71	9
863	मोंगरापाली	376.50	87	114	593	281	312	12	13	158	183	129	39
864	चारभाँठा	476.10	79	117	553	278	275	118	123	85	78	58	8
865	खड़मुड़ी	390.51	86	120	550	249	301	8	23	85	94	97	12
866	डोंगरगाँव	525.67	140	147	673	310	363	56	55	110	135	126	44
867	बोड़रीदादर	401.89	73	91	540	265	275	13	8	56	141	128	64
868	सोनभाँठा	301.51	52	58	324	168	156	77	68	..	..	44	5
869	बांजकांटा	196.80	38	55	315	160	155	154	149	..	..	55	3
870	छिबर्रा	259.47	46	58	311	150	161	37	41	25	34	62	13
871	कोचर्रा	258.34	60	74	376	180	196	..	..	48	65	43	6
872	खेमड़ा	650.38	167	224	1,212	627	585	77	76	230	192	178	21
873	सिमगाँव	258.43	72	94	563	274	289	58	67	43	36	109	21
874	बंजारीडीह	101.71	..	..	..	वीरान	..	..	..	..	..	..	..
875	सरतोरी	591.52	128	134	760	374	386	40	28	187	205	84	9
876	टेड़ीनाला	446.29	75	104	593	293	300	3	4	200	202	127	27
877	मुनगामिर	655.44	157	219	1,121	554	567	19	25	212	217	226	89
878	खाड़ादरहा	618.11	86	118	672	318	354	39	41	149	176	79	11
879	सालडबरी	291.91	58	76	441	215	226	16	23	24	22	44	5
880	छुहहा	456.39	102	119	630	309	321	3	7	157	143	107	13

PRIMARY CENSUS ABSTRACT

Mahasamund Tahsil

मुख्य काम करने वाले Main Workers														
कुल मुख्य काम करने वाले		कास्तकार		खेतिहर मजदूर		पारिवारिक उद्योग		अन्य काम करने वाले		सीमांतक कार्यकर्त्ता		काम न करने वाल		तहसील/ ग्राम/नगर/वार्ड का नाम
(I—IX) Total Main Workers		II Cultivators		Agricultural Labourers		V(a) Household Industry		III, IV, V(b), VI, VII, VIII & IX Other Workers		Marginal Workers		X Non-Workers		Name of Tahsil/Village Town/Ward
पु. M.	स्त्री F.	पु. M.	स्त्री F.	पु. M.	स्त्री F.	पु. M.	स्त्री F.	पु. M.	स्त्री F.	पु. M.	स्त्री F.	पु. M.	स्त्री F.	
15	16	17	18	19	20	21	22	23	24	25	26	27	28	2
61	21	37	3	19	16	1	1	4	1	..	1	19	82	Sagarpali
311	95	158	36	117	48	8	8	28	3	2	39	179	336	Chhuipali
73	28	44	4	26	22	2	2	1	..	1	27	41	57	Manpali
74	73	44	35	27	33	..	..	3	5	..	..	27	36	Parewapali
137	44	55	18	76	22	2	2	4	2	..	48	81	108	Beltikari
164	69	65	30	57	25	5	3	37	11	..	35	114	168	Singhoda
50	29	28	18	13	10	6	1	3	..	..	13	31	34	Jamdalkha
114	47	47	6	35	15	..	..	31	26	1	32	59	104	Bagdwari
148	69	57	5	75	59	1	..	15	5	1	35	93	140	Ghunchapali
224	9	147	4	59	2	9	..	9	3	..	122	129	228	Bajibahal
159	110	131	72	23	38	..	..	5	..	..	1	67	132	Padkipali
124	74	73	29	43	45	3	..	5	..	..	..	63	130	Maldamal
148	132	84	58	45	55	15	18	4	1	2	26	84	86	Kasturabahal
65	62	55	52	7	9	..	..	3	1	..	7	32	42	Dongarkasa
68	24	47	19	17	5	3	..	1	..	..	30	34	46	Sargunabhatha
80	14	65	10	12	3	1	1	2	..	..	42	55	92	Samdarha
95	42	74	32	18	10	..	..	3	..	..	..	52	130	Paterapali
33	12	26	8	5	4	..	..	2	..	..	21	10	18	Gaurbahali
168	65	113	37	52	27	1	1	2	..	..	2	77	205	Sahajpani
20	2	14	2	5	..	..	..	1	..	..	1	12	41	Bamhanidwar
137	94	90	65	36	28	1	1	10	..	1	85	91	110	Rewa
134	100	89	64	33	36	..	..	12	..	2	38	58	75	Dongripali
170	158	122	103	43	55	..	..	5	..	..	29	111	125	Mongrapali
126	78	95	5	20	70	3	2	8	1	24	74	128	123	Charbhantha
148	82	89	34	50	48	3	..	6	..	..	102	101	117	Khurmudi
207	76	98	25	87	41	4	5	18	5	1	67	102	220	Dongargaon
142	110	52	39	78	68	4	1	8	2	1	21	122	144	Bodridadar
99	49	68	4	29	45	..	..	2	..	..	27	69	80	Senbhantha
87	32	66	15	21	17	..	..	..	..	1	25	72	98	Banjkanta
90	34	82	28	6	6	..	..	2	..	..	58	60	69	Chhibarra
107	41	98	36	7	4	..	..	2	1	1	61	72	94	Kocharra
375	310	247	213	104	92	9	1	15	4	..	13	252	262	Khemda
158	129	125	92	24	36	..	1	9	..	4	6	112	154	Simgaon
..	..	..	..	..	..	..	Uninhabited		..	..	..	..	..	Banjaridih
219	186	154	5	58	180	2	1	5	..	..	5	155	195	Nartori
184	106	147	84	27	19	2	2	8	1	..	75	109	119	Tedinara
305	221	182	93	109	125	2	3	12	..	..	10	249	336	Mungaser
203	107	153	84	45	23	..	..	5	..	..	46	115	201	Khadadarha
120	125	96	109	20	16	..	..	4	..	..	..	95	101	Saldabri
174	152	124	111	49	41	..	..	1	..	..	2	135	167	Chhuiha

स्थानीय कोड नम्बर Location Code No.	तहसील, ग्राम/नगर, वार्ड का नाम Name of Tahsil/Village Town/Ward	गांव का क्षेत्रफल हेक्टर में नगर/वार्ड का वर्ग कि.मी. में Area of village in hectares & of Town/Ward in Km²	आबाद आवासीय मकानों की संख्या No. of occupied residential houses	परिवारों की संख्या Number of house holds	कुल जनसंख्या (बेघर और संस्थाओं में रहने वाले व्यक्तियों सहित) Total Population (including institutional and houseless Population)			अनुसूचित जाति Scheduled Castes		अनुसूचित जनजाति Scheduled Tribes		साक्षर Literate	
					व्यक्ति P.	पु. M.	स्त्री F.	पु. M.	स्त्री F.	पु. M.	स्त्री F.	पु. M.	स्त्री F.
1	2	3	4	5	6	7	8	9	10	11	12	13	14
881	फिरंगी	328.60	106	149	674	323	351	92	100	52	53	103	26
882	तुपकबोरा	399.36	128	145	829	410	419	37	45	142	135	152	27
883	मुड़ागांव	340.40	97	107	555	275	280	59	58	139	141	137	39
884	गांजर	663.38	289	340	1,770	875	895	24	63	184	216	363	156
885	भदरसी	649.17	146	181	899	445	454	34	41	240	256	156	58
886	कुसपाली	176.27	14	20	118	59	59	..	..	52	55	10	..
887	मोहबा	506.77	74	86	436	205	231	30	33	21	24	79	33
888	बसूलाडबरी	450.84	71	88	507	237	270	15	12	118	141	59	15
889	लिटियादादर	302.10	39	49	273	137	136	70	63	..	..	55	13
890	भिलाईदादर कलां	341.61	91	108	518	256	262	58	67	45	43	61	9
891	सोहागपुर उर्फ नयागांव	71.63	65	83	405	201	204	..	..	87	93	69	7
892	खैरत खुर्द 105	335.81	90	118	597	296	301	19	20	53	58	99	16
893	मोखा	557.78	83	102	525	252	273	4	2	131	151	74	21
894	चिंगरिया	162.01	42	53	264	122	142	2	2	14	19	73	15
895	बाघामुड़ा	453.11	106	127	644	296	348	17	11	101	117	123	30
896	देवरी	710.57	196	232	1,294	610	684	95	115	50	54	284	67
897	मनकी 106	170.46	42	56	333	161	172	6	4	..	..	35	1
898	खुरसीपार	194.04	74	94	451	209	242	24	21	6	9	84	8
899	खट्टाडीह	141.40	40	64	316	154	162	--	..	38	36	77	13
900	साल्हेमाँठा	232.17	75	96	478	249	229	17	20	10	12	101	32
901	कोसमी	424.77	146	179	1,025	478	547	9	7	57	62	217	35
902	डोंगखमरिया	251.37	46	53	254	120	134	4	4	77	92	62	22
903	बैगाखमरिया	188.28	38	59	300	141	159	30	24	59	75	45	14
904	दाइजबाँधा	266.40	52	69	409	205	204	10	10	82	78	67	26
905	करहीडीह	265.70	62	83	480	238	242	8	9	2	3	100	23
906	भटगांव	173.40	78	104	504	252	252	130	138	17	16	59	13
907	बाम्हनसरा	107.42	29	38	217	111	106	4	3	32	29	32	3
908	पटपरपाली	312 74	30	48	245	109	136	3	13	..	..	47	7
909	केरामुन्डा कलां	139.97	..	..	..	वीरान	..	..	..	..	..	..	..
910	केरामुन्डा खुर्द	40.33	..	..	..	वीरान	..	..	..	..	..	..	..
911	मातगुड़ा	108.03	71	71	388	180	208	18	19	48	60	58	18
912	सिवनी खुर्द	137.35	39	49	205	97	108	38	43	10	12	52	4
913	बामनडीह	203.07	36	52	267	130	137	..	..	..	..	53	21
914	चन्दरपुर	204.28	33	49	326	164	162	4	4	..	..	73	20
915	सिवनी कलां	348.52	125	145	712	340	372	16	31	81	90	115	22
916	टेमरी	564.48	177	184	979	459	520	13	13	70	80	152	40
917	सोनामुन्दी	184.40	56	75	414	209	205	6	9	..	..	83	24
918	कसहीबहारा	803.17	161	162	848	399	449	38	39	124	137	109	22
919	भालुचुवा	385.50	72	72	391	178	213	16	19	143	178	41	5
920	फुलवारी खुर्द	167.17	..	..	..	वीरान	..	..	..	..	..	..	..

PRIMARY CENSUS ABSTRACT

Mahasamund Tahsil

मुख्य काम करने वाले Main Workers														
कुल मुख्य काम करने वाले		काश्तकार		खेतिहर मजदूर		पारिवारिक उद्योग		अन्य काम करने वाले		सीमांतक कार्यकर्त्ता		काम न करने वाले		तहसील/ ग्राम/नगर/वार्ड का नाम
(I—IX)				II		V(a)		(III, IV, V(b), VI, VII, VIII & IX				X		
Total Main Workers		Cultivators		Agricultural Labourers		Household Industry		Other Workers		Marginal Workers		Non-Workers		Name of Tahsil/Village Town/Ward
पु. M.	स्त्री F.	पु. M.	स्त्री F.	पु. M.	स्त्री F.	पु. M.	स्त्री F.	पु. M.	स्त्री F.	पु. M.	स्त्री F.	पु. M.	स्त्री F.	
15	16	17	18	19	20	21	22	23	24	25	26	27	28	2
187	88	106	47	68	34	2	6	11	1	2	90	134	173	Firgi
229	216	166	166	47	44	6	4	10	2	1	6	180	197	Tupakbora
168	147	103	100	54	46	4	1	7	..	4	17	103	116	Mudagaon
466	315	159	87	247	215	11	9	49	4	11	94	398	486	Ganjar
282	31	142	12	121	16	4	3	15	..	1	211	162	212	Bhadarsi
41	35	30	24	11	11	..	..	..	..	..	1	18	23	Kuspali
122	132	57	52	61	78	..	..	4	2	..	2	83	97	Mohba
138	42	86	21	45	19	1	2	6	..	1	127	98	101	Basuladabri
74	36	34	1	34	35	..	..	6	..	1	32	62	68	Litiyadadar
154	128	73	60	73	66	3	..	5	2	2	16	100	118	Bhilaidadar Kalan
120	93	58	40	51	50	..	..	11	3	..	17	81	94	Sohagpur alias Nayagaon
176	182	134	150	27	21	..	..	15	11	..	1	120	118	Khairat Khurd 105
152	147	97	95	51	52	1	..	3	..	..	..	100	126	Mokha
79	87	55	65	14	21	..	..	10	1	..	..	43	55	Chingariya
178	168	122	81	40	87	1	..	15	..	..	35	118	145	Baghamuda
307	244	174	145	104	95	6	2	23	2	33	76	270	364	Deori
94	69	34	5	59	64	..	..	1	..	..	12	67	91	Manki 106
130	110	83	89	31	14	6	4	10	3	8	26	71	106	Khursipar
98	64	61	22	30	41	3	1	4	..	1	25	55	73	Khattadih
148	74	72	10	54	51	5	8	17	5	7	45	94	110	Salhebhantha
290	229	201	177	65	43	4	4	20	5	..	33	188	285	Kosmi
67	52	47	35	18	17	..	..	2	..	..	2	53	80	Donga Khamariya
86	53	48	27	37	26	..	..	1	..	..	1	55	105	Baiga Khamariya
123	66	86	9	33	55	..	..	4	2	..	23	82	115	Daljbandha
141	120	105	88	30	26	..	4	6	2	..	1	97	121	Karhidih
155	58	59	12	94	45	..	..	2	1	12	68	85	126	Bhatgaon
64	26	38	13	15	11	2	..	9	2	2	39	45	41	Bamhansara
72	32	46	18	11	8	..	..	15	6	1	55	36	49	Patparpali
..	..	..	..	..	..	..	Uninhabited			..	..	..	..	Keramunda Kalan
..	..	..	..	..	..	..	Uninhabited			..	..	..	..	Keramunda Khurd
129	143	..	..	129	143	..	..	..	..	..	..	51	65	Matguda
60	31	39	15	9	16	..	..	12	..	..	..	37	77	Seoni Khurd
79	19	35	8	19	11	1	..	24	..	1	28	50	90	Bamandih
87	33	60	18	20	15	2	..	5	..	..	1	77	128	Chandarpur
220	203	154	150	43	48	1	4	22	1	..	21	120	148	Seoni Kalan
301	305	168	166	116	135	4	2	13	2	..	..	158	215	Temri
181	183	..	..	180	182	..	..	1	1	3	1	25	21	Sonamundi
239	122	156	63	53	49	6	4	24	6	3	64	157	263	Kasahibahara
111	95	81	72	22	22	..	..	8	1	..	..	67	118	Bhaluchuwa
..	..	..	..	..	..	..	Uninhabited			..	..	..	..	Fulwari Khurd

स्थानीय कोड नम्बर Location Code No.	तहसील/ ग्राम/नगर/ वार्ड का नाम Name of Tahsil/Village Town/Ward	गांव का क्षेत्रफल हेक्टर में नगर/वार्ड का वर्ग कि.मी. में Area of village in hectares & of Town/ Ward in Km²	आबाद आवासीय मकानों की संख्या No. of occupied resi-dential houses	परिवारों की संख्या Number of house holds	कुल जनसंख्या (बेघर और संस्थाओं में रहने वाले व्यक्तियों सहित) Total Population (including institutional and houseless Population)			अनुसूचित जाति Scheduled Castes		अनुसूचित जनजाति Scheduled Tribes		साक्षर Literate	
					व्यक्ति P.	पु. M.	स्त्री F.	पु. M.	स्त्री F.	पु. M.	स्त्री F.	पु. M.	स्त्री F.
1	2	3	4	5	6	7	8	9	10	11	12	13	14
921	पटपरपाली	64.67	..	..	..	वीरान	..	..	..	..	..	..	..
922	भोयनाबहारा कलां	288.74	64	83	424	206	218	..	..	80	86	49	14
923	पन्डराचुवा	100.41	12	13	64	33	31	20	14	13	17	8	1
924	कुलिया	257.02	119	119	666	331	335	16	25	83	90	131	54
925	भोयनाबहारा खुर्द	44.91	..	..	..	वीरान	..	..	..	..	..	..	..
926	सुवरमाल	381.57	101	127	629	284	345	236	289	3	4	50	19
927	लुकूपाली	172.12	120	153	754	397	357	30	29	69	46	226	90
928	कोमाखान	175.54	110	135	688	299	389	9	18	27	78	164	132
929	जामगांव	684.33	63	72	304	153	151	9	9	69	65	19	1
930	भालूचुवा	1,269.92	70	83	440	221	219	10	9	136	141	60	23
931	खुसरुपाली	424.30	51	54	263	135	128	9	11	50	48	20	2
932	मनबाग	303.48	84	84	393	196	197	88	89	56	60	52	11
933	बोकरामुड़ा खुर्द	1,281.72	53	53	283	148	135	..	..	146	132	16	..
934	बोकरामुड़ा कलां	272.81	84	84	381	177	204	15	19	127	152	36	8
935	कन्डोझर	326.01	43	43	215	102	113	2	3	51	53	16	3
936	घोटियापानी	1,033.62	67	72	373	186	187	9	6	171	168	27	1
937	बकमा	755.75	209	224	1,254	607	647	41	31	34	41	203	50
938	कोटरीपानी	530.84	52	52	291	144	147	..	..	139	139	8	..
939	बिड़ोरा	234.71	94	94	593	279	314	14	15	79	107	67	18
940	बटोरा	249.27	77	78	426	200	226	..	..	21	32	100	14
941	फुलवारी कलां	154.70	80	80	458	246	212	57	44	17	17	112	18
942	हाथीबहारा	695.65	73	74	401	183	218	2	6	149	174	23	10
943	मातरबहारा	164.39	20	25	148	74	74	..	..	49	51	6	1
944	बिछलीदादर	605.66	38	42	221	114	107	6	6	100	96	9	1
945	टेंगराही	764.00	41	50	255	128	127	10	12	75	78	23	2
946	भोथा	610.44	115	115	631	297	334	26	30	206	251	89	5
947	गुलझर	299.03	50	50	270	124	146	..	..	74	88	17	2
948	टोंगोपानी खुर्द	24.26	2	2	7	3	4	..	.	3	4	.	..
949	टोंगोपानी कलां	642.02	100	100	549	270	279	..	..	173	173	52	7
950	कोममरा	368.48	98	103	575	278	297	19	23	73	90	91	12
951	कसेकेरा	849.38	296	296	1,437	690	747	41	58	178	192	218	64
952	दरबेकेरा	336.43	77	81	384	192	192	11	13	123	115	65	10
953	चिखली	180.53	..	..	.	वीरान	..	..	..	..	..	..	.
954	सराईपाली	217.45	31	42	211	110	101	40	32	..	..	24	4
955	बोईरगांव	381.13	121	175	847	431	416	23	26	6	14	184	42
956	पतेरापाली	571.06	91	97	451	217	234	38	32	142	154	23	3
957	लोदामुड़ा	299.15	52	52	268	131	137	..	..	11	11	34	4
958	अमेरा	232.56	57	75	363	179	184	13	9	2	5	68	11
959	लामीसरार	118.62	38	53	258	124	134	58	60	8	13	32	4
960	उखरा	236.57	110	149	708	349	359	83	90	91	101	153	33

PRIMARY CENSUS ABSTRACT

Mahasamund Tahsil

मुख्य काम करने वाले Main Workers														
कुल मुख्य काम करने वाले		काश्तकार		खेतिहर मजदूर		पारिवारिक उद्योग		अन्य काम करने वाले		सीमांतक कार्यकर्त्ता		काम न करने वाल		तहसील/ ग्राम/नगर/वार्ड का नाम
(I—IX)		II		V(a)		III, IV, V(b), VI, VII, VIII & IX				X				
Total Main Workers		Cultivators		Agricultural Labourers		Household Industry		Other Workers		Marginal Workers		Non-Workers		Name of Tahsil/Village Town/Ward
पु. M.	स्त्री F.	पु. M.	स्त्री F.	पु. M.	स्त्री F.	पु. M.	स्त्री F.	पु. M.	स्त्री F.	पु. M.	स्त्री F.	पु. M.	स्त्री F.	
15	16	17	18	19	20	21	22	23	24	25	26	27	28	2
..	..	..	..	..	..	Uninhabited		..	..	..	..	..	..	Patparpali
115	70	61	39	29	16	5	5	20	10	2	6	89	142	Bhoyanabahara Kalan
21	18	9	4	12	14	..	..	..	..	..	1	12	12	Pandrachuwa
199	127	84	48	102	76	3	2	10	1	..	50	132	138	Kuliya
..	..	.	..	..	..	Uninhabited		..	..	..	..	..	.	Bhoyanabahara Khurd
181	202	125	146	54	56	..	..	2	..	..	..	103	143	Suwarmal
202	124	51	44	53	68	15	7	83	5	4	27	191	206	Lukupali
161	105	48	33	53	51	..	1	60	20	1	11	137	273	Komakhan
115	85	82	52	30	32	..	..	3	1	..	..	38	66	Jamgaon
136	120	78	69	52	49	1	1	5	1	..	..	85	99	Bhaluchuwa
84	35	53	4	30	31	1	..	..	..	2	..	49	93	Khusrupali
114	61	67	18	45	43	..	..	2	..	3	22	79	114	Manbay
104	72	90	29	14	43	..	..	..	..	..	8	44	55	Bokramuda Khurd
106	107	64	38	35	67	..	2	7	..	..	1	71	96	Bokramuda Kalan
62	60	35	22	27	38	..	..	..	..	..	..	40	53	Kandijhar
132	104	79	37	51	66	2	1	..	..	..	5	54	78	Ghotiyapani
324	351	231	248	77	94	10	7	6	2	1	..	282	296	Bakma
82	65	62	25	20	40	..	..	..	..	..	9	62	73	Kotripani
167	177	100	113	62	61	2	3	3	..	..	..	112	137	Bidora
111	117	85	91	17	24	1	..	8	2	..	..	89	109	Batora
142	94	85	50	36	42	3	1	18	1	..	3	104	115	Fulwari Kalan
115	121	72	72	41	49	..	..	2	..	..	..	68	97	Hathibahara
46	41	39	33	6	8	..	..	1	..	..	..	28	33	Matardahara
64	63	51	52	13	11	..	..	..	..	3	1	47	43	Bichhladadar
70	59	59	52	8	7	..	..	3	..	..	..	58	68	Tengrahi
167	172	143	153	20	17	..	..	4	2	.	..	130	162	Bhotha
77	86	51	56	18	20	5	10	3	..	..	1	47	59	Guljhar
2	2	2	2	..	..	..	..	..	..	..	..	1	2	Tongopani Khurd
166	169	117	118	47	51	..	..	2	..	..	2	104	108	Tongopani Kalan
168	136	118	102	43	33	..	..	7	1	1	4	109	157	Kosmarra
433	174	312	104	111	68	3	2	7	..	1	22	256	551	Kasekera
112	70	69	28	33	38	1	..	9	4	1	44	79	78	Darbekera
..	..	..	..	..	..	Uninhabited		..	..	..	..	..	..	Chikhli
70	50	41	26	28	24	..	..	1	..	..	..	40	51	Saraipali
252	184	174	129	62	52	6	2	10	1	1	..	178	232	Boirgaon
130	140	104	115	23	23	2	2	1	..	..	..	87	94	Paterapali
73	79	46	59	27	20	..	..	..	..	..	..	58	58	Lodamuda
110	30	64	11	37	17	1	1	8	1	..	62	69	92	Amera
80	17	44	2	29	13	..	1	7	1	..	52	44	65	Lamisarar
215	172	117	74	76	86	8	6	14	6	..	..	134	187	Ukhara

स्थानीय कोड नम्बर / Location Code No.	तहसील ग्राम/नगर/वार्ड का नाम / Name of Tahsil/Village Town/Ward	गांव का क्षेत्रफल हेक्टर मे नगर/वार्ड का वर्ग कि.मी. में Area of village in hectares & of Town/ Ward in Km²	आवास आवासीय मकानों की संख्या No. of occupied residential houses	परिवारों की संख्या Number of house holds	कुल जनसंख्या (बेघर और संस्थाओं में रहने वाले व्यक्तियों सहित) Total Population (including institutional and houseless Population)			अनुसूचित जाति Scheduled Castes		अनुसूचित जनजाति Scheduled Tribes		साक्षर Literate	
					व्यक्ति P.	पु. M.	स्त्री F.	पु. M.	स्त्री F.	पु. M.	स्त्री F.	पु. M.	स्त्री F.
1	2	3	4	5	6	7	8	9	10	11	12	13	14
961	बिन्द्रावन	493.53	163	241	1,315	640	675	63	66	65	75	138	29
962	मुड़पार	758.00	56	82	433	214	219	49	57	134	132	67	13
963	कोकड़ी	132.35	49	69	418	208	210	33	28	44	42	63	14
964	झिटकी	409.16	88	125	615	292	323	3	2	109	116	51	11
965	बहेरामाँठा	170.07	24	36	180	84	96	9	7	50	63	21	3
966	नर्रा	653.85	288	348	1,768	874	894	139	131	86	89	275	71
967	राटापाली	124.28	47	80	401	195	206	..	..	..	..	80	3
968	झलमला	131.86	64	64	347	172	175	22	23	33	31	67	17
969	पडरीपानी	480.02	88	103	545	280	265	71	69	7	4	61	26
970	अमनपुरी	474.52	54	91	433	209	224	50	49	57	68	66	4
971	खट्टी	930.48	125	191	948	473	475	120	104	110	113	89	15
972	सेनभाठा	137.52	49	69	319	141	178	23	27	18	26	45	11
973	परसुली	275.22	110	140	739	367	372	71	75	31	24	86	8
974	परकोम	390.14	95	136	658	308	350	42	49	56	69	114	15
975	कारागुला	166.98	38	61	300	147	153	3	2	110	111	11	..
976	बनियातोरा	152.72	36	63	284	144	140	..	..	4	6	17	2
977	छुरीडबरी	1,021.08	52	55	265	144	121	..	..	141	119	8	..
978	टेका	776.27	96	104	493	244	249	14	19	220	217	9	..
979	दुहलू	1,177.64	57	73	394	206	188	17	17	171	155	11	..
980	पलसीपानी	631.75	60	79	409	192	217	..	..	128	141	19	1
981	खैरट कला	1,054.30	144	182	949	468	481	40	37	345	361	63	1
982	कछारडीह	293.40	63	73	412	205	207	..	..	18	23	55	8
983	भलेसर	655.42	102	121	586	267	319	24	32	58	70	72	22
984	द्वारतरा खुर्द	305.70	14	14	74	38	36	..	..	36	35	1	..
985	द्वारतरा कलाँ	587.02	115	132	639	316	323	6	3	125	131	25	4
986	भालूकोना	611.11	38	53	300	151	149	..	..	93	86	41	9
987	अमलीडीह	184.49	61	61	330	159	171	56	60	5	5	34	11
988	आमाकोनी	338.01	147	147	701	320	381	45	61	84	96	114	24
989	रोड़ा	189.31	71	71	348	164	184	8	14	103	109	77	26
990	खम्हरिया	763.43	151	179	947	484	463	78	68	86	94	186	50
991	कुर्रमाँठा	203.27	58	58	334	158	176	6	10	75	74	26	17
992	छिन्दोला	249.00	64	64	321	162	159	.	1	50	53	61	11
993	डूमरडीह	261.27	55	55	269	137	132	35	24	63	66	31	1
994	ठोंगा	143.59	42	42	226	114	112	2	5	56	48	26	3
995	कोकनाझर	424.50	47	49	241	127	114	3	1	69	56	14	2
996	धोराभाठा	204.24	44	44	227	115	112	..	..	101	99	41	6
997	बोड़रा बांधा	142.06	52	52	235	115	120	11	15	52	55	14	1
998	डूमरपाली	385.73	133	136	741	353	388	86	85	83	82	114	35
999	पेन्ड्रा	224.70	56	56	268	127	141	8	7	58	62	51	7
1000	फुलझर	186.28	26	33	179	93	86	12	12	68	61	29	6

PRIMARY CENSUS ABSTRACT — Mahasamund Tahsil

मुख्य काम करने वाले Main Workers														
कुल मुख्य काम करने वाले		काश्तकार		खेतिहर मजदूर		पारिवारिक उद्योग		अन्य काम करने वाले		सीमांतक कार्यकर्ता		काम न करने वाले		तहसील/ ग्राम/नगर/वार्ड का नाम
(I–IX)		II		V(a)		III, IV, V(b), VI, VII, VIII & IX				X				
Total Main Workers		Cultivators		Agricultural Labourers		Household Industry		Other Workers		Marginal Workers		Non-Workers		Name of Tahsil/Village Town/Ward
पु. M.	स्त्री F.	पु. M.	स्त्री F.	पु. M.	स्त्री F.	पु. M.	स्त्री F.	पु. M.	स्त्री F.	पु. M.	स्त्री F.	पु. M.	स्त्री F.	
15	16	17	18	19	20	21	22	23	24	25	26	27	28	2
378	285	208	144	129	116	17	19	24	6	7	53	255	337	Bindrawan
136	88	93	61	21	22	1	..	21	5	5	53	73	78	Mudpar
116	101	72	61	30	40	5	..	9	..	8	12	84	97	Kokdi
178	157	98	52	64	102	4	1	12	2	..	3	114	163	Jhitki
45	38	37	27	7	11	..	..	1	..	..	15	39	43	Baherabhatha
513	355	267	135	173	196	11	12	62	12	82	182	279	357	Narra
119	33	66	15	14	14	..	1	39	3	..	70	76	103	Ratapali
102	66	58	22	38	39	..	1	6	4	2	7	68	102	Jhalmala
181	152	127	120	51	32	..	..	3	..	..	..	99	113	Padripani
130	43	88	23	35	14	1	5	6	1	7	104	72	77	Amanpuri
287	238	177	171	100	67	6	..	4	..	..	7	186	230	Khatti
92	54	76	45	4	5	2	3	10	1	2	36	47	88	Senbhatha
229	70	203	63	22	6	1	1	3	..	11	137	127	165	Parsuli
204	235	201	235	1	..	..	..	2	..	1	..	103	115	Parkom
93	89	71	72	20	17	..	..	2	..	..	..	54	64	Karagula
92	88	82	87	10	1	..	..	..	..	..	..	52	52	Baniyatora
112	44	91	34	20	10	..	..	1	..	..	5	32	72	Chhuridabri
166	72	125	61	40	10	1	1	..	..	..	1	78	176	Teka
154	142	138	130	11	9	5	3	..	..	..	..	52	46	Tuhalu
134	135	115	118	19	17	..	..	..	..	..	1	58	81	Palsipani
286	162	204	97	73	65	4	..	5	..	..	18	182	301	Khairat Kalan
123	128	95	100	27	28	..	..	1	..	..	..	82	79	Kachhardih
163	181	84	103	63	73	..	..	16	5	..	..	104	138	Bhalesar
23	17	7	..	16	17	..	..	..	..	..	..	15	19	Dwartara Khurd
189	109	115	25	67	81	..	..	7	3	..	..	127	214	Dwartara Kalan
89	86	51	61	33	24	3	1	2	..	..	..	62	63	Bhalukona
95	99	57	13	35	86	..	..	3	..	..	..	64	72	Amlidih
194	180	106	102	83	78	..	..	5	..	..	1	126	200	Amakoni
102	106	70	66	28	38	1	..	3	2	..	2	62	76	Roda
289	255	96	58	170	194	..	..	23	3	..	..	195	208	Khamhariya
92	88	25	13	54	59	9	11	4	5	1	..	65	88	Kurru bhantha
104	106	62	54	38	52	..	..	4	..	..	3	58	50	Chhindola
85	83	27	29	52	52	..	..	6	2	..	..	52	49	Dumardih
61	52	36	6	24	46	..	..	1	..	..	..	53	60	Thonga
72	68	40	46	28	22	..	..	4	..	..	..	55	46	Koknajhar
57	65	38	15	18	50	..	..	1	..	..	..	58	47	Dhaurabhantha
64	65	22	19	28	38	..	..	14	8	..	..	51	55	Bodra Bandha
221	178	112	83	82	89	10	3	17	3	..	13	132	197	Dumarpali
79	83	39	36	35	46	1	..	4	1	..	..	48	58	Pendra
54	57	23	24	26	31	..	..	5	2	..	..	39	29	Fuljhar

स्थानीय कोड नम्बर Location Code No.	तहसील ग्राम/नगर/ वार्ड का नाम Name of Tahsil/Village Town/Ward	गांव का क्षेत्रफल हेक्टर में नगर/वार्ड का वर्ग कि.मी. में Area of village in hectares & of Town/ Ward in Km²	आबाद आवासीय मकानों की संख्या No. of occupied residential houses	परिवारों की संख्या Number of house holds	कुल जनसंख्या (बेघर और संस्थाओं में रहने वाले व्यक्तियों सहित Total Population (including institutional and houseless Population)			अनुसूचित जाति Scheduled Castes		अनुसूचित जनजाति Scheduled Tribes		साक्षर Literate	
					व्यक्ति P.	पु. M.	स्त्री F.	पु. M.	स्त्री F.	पु. M.	स्त्री F.	पु. M.	स्त्री F.
1	2	3	4	5	6	7	8	9	10	11	12	13	14
1001	खुटेरी	428.95	125	125	709	365	344	24	28	149	117	..	27
1002	तुसदा	220.95	73	87	416	209	207	17	16	55	55	65	23
1003	घूंचापाली	135.08	32	32	181	92	89	..	..	44	41	29	5
1004	अमेठी	315.96	60	60	279	133	146	21	28	61	58	29	12
1005	तमोरा	584.71	192	202	1,006	453	553	29	40	258	315	132	20
1006	ढोंड	316.46	73	73	397	179	218	3	3	52	58	65	19
1007	धरमपुर	422.23	78	78	383	188	195	10	14	106	117	65	8
1008	चरोदा	750.33	196	197	889	424	465	42	47	141	175	151	38
1009	रैताल	400.64	64	71	301	146	155	7	8	93	93	14	4
1010	कमरौद	506.94	202	204	977	468	509	91	107	31	37	187	36
1011	जोरातराई	393.95	70	77	371	197	174	..	..	136	129	35	2
1012	भीमखोज	181.83	63	76	374	186	188	2	2	85	88	60	9
1013	अंवराडबरी	167.22	77	86	391	188	203	3	5	55	63	84	43
1014	कसहीबहारा	649.54	153	172	769	366	403	28	29	179	210	111	38
1015	पतेरापाली	767.35	162	162	779	391	388	28	25	110	110	124	27
1016	जूनवानी खुर्द	891.64	142	146	732	384	348	3	7	193	174	81	11
1017	जुनवानी कलां	417.71	138	139	662	316	346	7	10	137	146	111	43
1018	पुटुपारा	107.82	..	..	..	वीरान	..	..	..	..	..	..	..
1019	घूंचापालीखुर्द	5.42	..	..	..	वीरान	..	..	..	..	..	..	..
1020	घूंचापाली कलां	374.87	166	173	905	406	499	60	61	63	89	138	62
1021	खोपली	498.25	143	166	895	449	446	104	95	27	29	208	94
1022	पड़कीपाली	246.86	56	56	302	158	144	16	16	..	..	58	27
1023	सोनापुटी	199.17	97	99	585	308	277	72	61	83	92	131	26
1024	सुनसुनिया	292.67	65	78	421	205	216	61	55	44	57	42	9
1025	सोनदादर	187.72	68	68	321	156	165	64	82	16	17	51	20
1026	आमगांव	436.04	35	39	186	85	101	5	6	48	65	22	4
1027	लमकेनी	825.67	162	162	818	389	429	3	3	179	211	155	31
1028	कल्याणपुर	363.67	30	36	182	89	93	..	..	71	79	8	..
1029	बिहाझर	463.50	119	122	654	310	344	12	13	59	68	115	17
1030	करमापटपर	295.93	62	62	295	138	157	..	..	117	133	26	5
1031	सम्हर	651.02	218	239	1,230	618	612	58	62	70	68	249	72
1032	कोटनपाली	292.54	58	63	358	183	175	24	19	96	97	70	22
1033	बिराजपाली	385.67	90	107	565	274	291	10	11	110	103	78	14
1034	कोहाकुड़ा	225.60	49	60	338	157	181	11	14	64	85	50	12
1035	ठकूरीपाली	147.78	32	37	249	113	136	..	..	61	75	37	5
1036	कौंसरा	518.65	119	135	700	338	362	13	10	143	163	75	44
1037	सोनदादर	313.95	40	46	259	124	135	10	17	86	86	39	1
1038	दूरीझर	406.04	94	94	527	259	268	3	4	61	69	106	18
1039	तिलईदादर	347.64	94	94	486	238	248	17	15	154	170	107	25
1040	सराईपाली	318.39	114	114	504	245	259	7	7	108	123	104	23

PRIMARY CENSUS ABSTRACT — Mahasamund Tahsil

कुल मुख्य काम करने वाले		मुख्य काम करने वाले Main Workers								सीमांतक कार्यकर्त्ता		काम न करने वाले		तहसील/ ग्राम/नगर/वार्ड का नाम
(I–IX)		काश्तकार		खेतिहर मजदूर		पारिवारिक उद्योग		अन्य काम करने वाले						
				II		V(a)		III, IV, V(b), VI, VII, VIII & IX				X		
Total Main Workers		Cultivators		Agricultural Labourers		Household Industry		Other Workers		Marginal Workers		Non-Workers		Name of Tahsil/Village Town/Ward
पु. M.	स्त्री F.	पु. M.	स्त्री F.	पु. M.	स्त्री F.	पु. M.	स्त्री F.	पु. M.	स्त्री F.	पु. M.	स्त्री F.	पु. M.	स्त्री F.	
15	16	17	18	19	20	21	22	23	24	25	26	27	28	2
217	167	97	63	101	100	5	4	14	..	..	2	148	175	Khuteri
136	124	43	34	75	84	..	2	18	4	..	..	73	83	Tusda
59	51	36	31	23	20	..	..	..	..	..	..	33	38	Ghunchapali
88	87	57	49	31	37	..	..	..	1	..	2	45	57	Amethi
263	291	177	54	68	227	..	1	18	9	..	10	190	252	Tamora
118	141	94	114	19	24	2	2	3	1	..	..	61	77	Dhond
132	143	89	106	35	34	1	1	7	2	..	..	56	50	Dharampur
251	219	152	124	83	93	2	1	14	1	..	..	173	246	Charoda
89	90	59	59	24	30	..	1	6	..	..	1	57	64	Raital
274	287	153	140	102	147	4	..	15	..	..	..	194	222	Kamraud
125	108	76	74	16	16	23	17	10	1	..	..	72	66	Joratarai
101	73	23	15	50	58	..	..	28	..	20	14	65	101	Bhimkhoj
106	78	50	38	29	38	1	..	26	2	..	11	82	114	Anwaradabari
225	218	99	94	105	120	4	1	17	3	..	1	141	184	Kashi Bahara
238	179	121	5	95	173	1	1	21	..	..	..	153	209	Paterapali
242	1	194	1	48	..	..	..	..	..	3	230	139	117	Junwani Khurd
178	159	77	52	76	89	13	17	12	1	7	38	131	149	Junwani Kalan
..	..	..	..	..	..	Uninhabited		..	..	..	..	..	..	Putupara
..	..	..	..	..	..	Uninhabited		..	..	..	..	..	..	Ghunchapali khurd
252	188	110	62	127	124	..	..	15	2	..	10	154	301	Ghunchapali kalan
233	168	88	22	113	143	..	..	32	3	..	1	216	277	Khopali
86	62	39	22	44	39	1	..	2	1	..	..	72	82	Padkipali
178	179	128	140	47	39	..	..	3	..	..	3	130	95	Sonaputi
117	94	52	32	42	56	3	2	20	4	10	20	78	102	Sunsuniya
94	100	46	49	33	49	3	2	12	..	11	18	51	47	Son dadar
59	55	34	25	24	30	..	..	1	..	..	..	26	46	Amgaon
257	271	145	144	75	122	4	4	33	1	2	12	130	146	Lamkeni
65	47	47	34	17	13	..	..	1	..	..	1	24	45	Kalyanpur
185	17	112	..	66	16	1	..	6	1	4	67	121	260	Bihajhar
94	85	60	52	29	33	..	..	5	..	..	..	44	72	Karmapatpar
344	124	174	44	125	63	7	5	38	12	2	219	272	269	Samhar
110	35	59	9	38	26	1	..	12	..	..	34	73	106	Kotanpali
169	42	98	20	56	21	2	..	13	1	..	126	105	123	Birajpali
105	76	56	29	42	46	..	1	7	..	..	24	52	81	Kauhakuda
63	71	55	64	8	7	..	..	..	..	..	..	50	65	Thakuripali
196	175	108	19	74	153	1	2	13	1	1	35	141	152	Kaunsara
75	69	62	54	12	15	..	..	1	..	..	5	49	61	Sondadar
155	145	75	64	67	79	4	1	9	1	2	32	102	91	Turijhar
143	103	106	55	31	48	..	..	6	..	..	..	95	145	Tilaidadar
137	131	64	51	48	60	15	20	10	..	1	13	107	115	Saraipali

स्थानीय कोड नम्बर Location Code No.	तहसील, ग्राम/नगर। वार्ड का नाम Name of Tahsil/Village Town/Ward	गांव का क्षेत्रफल हेक्टर में नगर/वार्ड का वर्ग कि.मी. में Area of village in hectares & of Town/ Ward in Km²	आबाद आवासीय मकानों की संख्या No. of occupied resi-dential houses	परिवारों की संख्या Number of house-holds	कुल जनसंख्या (बेघर और संस्थाओं में रहने वाले व्यक्तियों सहित) Total Population (including institutional and houseless Population)			अनुसूचित जाति Scheduled Castes		अनुसूचित जनजाति Scheduled Tribes		साक्षर Literate	
					व्यक्ति P.	पु. M.	स्त्री F.	पु. M.	स्त्री F.	पु. M.	स्त्री F.	पु. M.	स्त्री F.
1	2	3	4	5	6	7	8	9	10	11	12	13	14
1041	मोगरापाली	255.04	116	125	657	306	351	21	26	..	..	105	32
1042	तेन्दुकोना	321.88	194	203	1,008	478	530	30	26	129	152	229	92
1043	साल्हेभांठा	321.71	36	41	164	73	91	1	..	30	40	27	15
1044	भीखापाली	400.02	94	112	588	281	307	25	24	92	91	123	37
1045	शिकारीपाली	361.89	137	137	761	361	400	34	35	39	39	183	57
1046	धामनतोरी	273.43	37	38	212	104	108	5	4	33	28	32	6
1047	दावपाली	716.24	150	155	816	384	432	65	81	121	133	148	25
1048	बान्दूमुड़ा	256.03	55	56	331	161	170	9	9	78	87	34	5
1049	कलमीदादर	481.16	121	121	635	316	319	7	10	122	121	153	25
1050	डोकरपाली	729.06	176	179	940	453	487	80	93	255	274	200	45
1051	खुसरूपाली	497.68	155	156	864	429	435	45	36	88	100	181	40
1052	कस्तूरबोड़	270.13	68	68	386	192	194	6	5	81	82	63	12
1053	हाथीगढ़	287.08	65	65	344	174	170	72	72	65	66	44	11
1054	सुखरीडबरी	270.28	113	144	703	347	356	9	9	100	111	149	28
1055	दावनबोड़	163.90	39	39	258	126	132	13	13	26	25	36	12
1056	अनवरपुर	329.41	60	77	374	182	192	18	13	55	76	72	28
1057	सिरींपठारी मुड़ा	675.90	167	170	846	445	401	3	3	165	146	123	13
1058	दारगांव	323.80	109	115	623	306	317	..	..	125	139	126	3
1059	खल्लारी	862.93	243	264	1,310	657	653	86	85	140	141	299	90
1060	बोईरगांव	325.42	103	106	513	258	255	8	19	35	36	109	35
1061	कोमा	516.69	186	190	877	407	470	37	33	120	138	188	41
1062	आमानारा	175.01	46	48	229	115	114	29	24	73	79	32	4
1063	ओहाराडीह	115.84	39	39	174	77	97	34	35	19	29	22	5
1064	गाड़ाघाट	197.79	69	69	392	189	203	16	19	38	52	77	15
1065	चितमखार	319.45	58	74	402	204	198	11	12	125	113	90	12
1066	अमूरदा	266.72	56	56	338	175	163	24	34	3	7	84	32
1067	कोल्दा	324.60	68	101	516	235	281	..	..	84	90	143	30
1068	बरबसपुर	202.55	95	100	525	260	265	6	7	28	34	135	61
1069	मोहगांव	162.60	31	40	267	130	137	17	11	98	112	65	14
1070	डोकरपाली	252.19	40	40	264	125	139	..	..	106	118	51	14
1071	गबौद	395.27	118	143	760	348	412	21	31	173	209	167	39
1072	पाली	796.88	132	139	789	379	410	61	64	111	120	196	61
1073	मुड़ियाडीह	238.42	80	80	494	243	251	46	55	25	25	81	13
1074	झारा	463.45	189	189	934	465	469	120	126	149	148	203	45
1075	कन्हारपुरी	337.05	111	111	560	262	298	83	99	127	137	102	21
1076	ओंकारबंद	441.37	76	76	308	148	160	40	47	26	31	50	28
1077	मरार कसहीबहारा	673.99	201	204	1,101	516	585	55	70	36	44	203	38
1078	चुरकी	593.23	102	102	562	287	275	49	50	79	73	82	14
1079	तेलीबांधा	288.01	88	88	445	230	215	12	9	146	138	140	45
1080	नवागांव	181.01	18	20	89	42	47	7	7	15	21	8	..

PRIMARY CENSUS ABSTRACT

Mahasamund Tahsil

कुल मुख्य काम करने वाले		मुख्य काम करने वाले Main Workers								सीमांतक कार्यकर्ता		काम न करने वाले		तहसील/ ग्राम/नगर/वार्ड का नाम
(I—IX)		काश्तकार		खेतिहर मजदूर		पारिवारिक उद्योग		अन्य काम करने वाले				X		
				II		V(a)		III, IV, V(b), VI, VII, VIII & IX						
Total Main Workers		Cultivators		Agricultural Labourers		Household Industry		Other Workers		Marginal Workers		Non-Workers		Name of Tahsil/Village Town/Ward
पु. M.	स्त्री F.	पु. M.	स्त्री F.	पु. M.	स्त्री F.	पु. M.	स्त्री F.	पु. M.	स्त्री F.	पु. M.	स्त्री F.	पु. M.	स्त्री F.	
15	16	17	18	19	20	21	22	23	24	25	26	27	28	2
183	142	96	72	80	63	1	7	6	.	..	27	123	182	Mograpali
265	123	103	61	88	56	6	2	68	4	4	9	209	398	Tendu Kona
51	53	28	35	22	18	..	..	1	..	..	..	22	38	Salhe bhantha
158	195	92	110	45	81	..	..	21	4	..	..	123	112	Bhikhapali
209	214	130	145	59	64	2	4	18	1	1	7	151	179	Shikaripali
65	50	45	32	16	18	..	..	4	..	3	2	36	56	Dhaman Tori
254	182	147	105	75	70	9	6	23	1	3	51	127	199	Dabpali
105	85	64	62	30	22	..	..	11	1	3	8	53	77	Bandumuda
179	155	135	107	34	35	5	13	5	..	..	5	137	159	Kalmidadar
260	200	180	137	64	59	4	2	12	2	1	28	192	259	Dokarpali
251	243	125	115	116	127	3	..	7	1	1	..	177	192	Khusrupali
117	104	77	71	38	33	..	..	2	..	..	..	75	90	Kasturbod
107	81	74	49	33	32	..	..	..	..	..	..	67	89	Hathigarh
210	132	149	107	32	25	5	..	24	..	6	101	131	123	Sukhari Dabri
77	59	61	51	16	8	.	..	..	..	..	..	49	73	Dawanbod
107	72	72	45	25	26	..	..	10	1	..	..	75	120	Anwarpur
261	240	127	70	104	158	5	11	25	1	3	24	181	137	Sirripatharimuda
184	203	76	84	91	110	3	1	14	8	..	1	122	113	Dargaon
378	300	137	109	164	186	6	2	71	3	..	17	279	336	Khailari
151	133	58	53	81	80	..	..	12	..	..	..	107	122	Boirgaon
244	209	124	58	87	144	5	3	28	4	..	..	163	261	Koma
61	54	51	44	10	10	..	.	..	..	..	..	54	60	Amanara
44	44	26	26	15	18	2	..	1	..	..	..	33	53	Boharadih
94	94	57	62	31	30	4	..	2	2	..	..	95	109	Gadaghat
110	98	57	30	43	65	2	1	8	2	..	..	93	99	Chitamkhar
105	59	71	34	26	25	1	..	7	..	29	69	41	35	Amurda
144	110	88	29	46	80	5	..	5	1	..	..	91	171	Kolda
151	157	85	91	57	66	1	..	8	..	1	..	108	108	Barbaspur
76	81	50	61	23	20	..	..	3	..	..	..	54	56	Mohgaon
69	65	42	48	19	17	..	..	8	.	3	13	53	61	Dokarpali
211	196	121	112	61	81	1	1	28	2	9	31	128	185	Gabaud
215	219	121	110	92	109	..	..	2	..	..	..	164	191	Pali
134	31	112	25	16	6	..	..	6	..	..	77	109	143	Mudiyadih
278	263	122	122	138	139	..	..	18	2	..	..	187	206	Jhara
166	162	98	95	56	65	..	..	12	2	..	..	96	136	Kanharpuri
93	80	41	32	42	46	2	..	8	2	2	..	53	80	Onkarband
317	338	169	89	128	246	2	3	18	..	..	3	199	244	Marar Kashibahara
166	160	84	81	68	71	7	8	7	..	..	..	121	115	Churki
139	117	68	51	52	54	..	2	19	..	..	..	91	98	Telibandha
28	28	15	11	13	17	..	..	..	..	..	..	14	19	Nawagaon

महासमुन्द तहसील

जनगणना का प्राथमिक सारांश

स्थानीय कोड नम्बर Location Code No.	तहसील, ग्राम/नगर/वार्ड का नाम Name of Tahsil/Village Town/Ward	गांव का क्षेत्रफल हेक्टर में नगर/वार्ड का वर्ग कि.मी. में Area of village in hectares & of Town/Ward in Km²	आबाद आवासीय मकानों की संख्या No. of occupied residential houses	परिवारों की संख्या Number of house holds	कुल जनसंख्या (बेघर और संस्थाओं में रहने वाले व्यक्तियों सहित) Total Population (including institutional and houseless Population)			अनुसूचित जाति Scheduled Castes		अनुसूचित जनजाति Scheduled Tribes		साक्षर Literate	
					व्यक्ति P.	पु. M.	स्त्री F.	पु. M.	स्त्री F.	पु. M.	स्त्री F.	पु. M.	स्त्री F.
1	2	3	4	5	6	7	8	9	10	11	12	13	14
1081	पड़कीपाली	151.79	37	37	185	81	104	..	..	54	69	35	10
1082	अरंड	614.54	137	137	620	305	315	19	24	171	160	87	22
1083	तरपोंगी	285.15	54	54	297	146	151	3	3	71	76	33	12
1084	बेलर	330.59	85	85	398	192	206	..	..	166	175	66	14
1085	मोहदी	690.51	219	219	1,044	485	559	52	60	179	224	201	75
1086	हाड़ाबंद	452 36	144	146	755	370	385	53	47	132	95	164	68
1087	पनेकाडीह	109.51	..	.	..	वीरान	..	..	..	..	..	..	..
1088	खम्हारमुड़ा मा.	130.31	43	43	211	102	109	..	..	38	50	29	8
1089	जामली	362.29	107	109	528	272	256	51	53	133	119	111	21
1090	डोंगरीपाली	329.36	91	100	545	255	290	22	24	76	72	134	34
1091	पचेड़ा	483.31	222	236	1,204	600	604	144	152	39	37	252	50
1092	पोटिया	345.86	86	86	464	234	230	..	..	48	58	88	19
1093	मामामौंचा	366.45	147	147	738	380	358	11	12	101	88	159	38
1094	हिन्छा	398.46	85	88	508	264	244	2	3	35	30	125	44
1095	खम्हारमुड़ा रै	201.58	35	35	153	70	83	12	17	31	36	19	8
1096	खट्टी	763.92	316	344	1,814	907	907	77	102	89	66	386	92
1097	जिवतरा	533.22	110	110	546	280	266	7	3	78	72	98	26
1098	परसदा	716.05	156	169	776	378	398	22	18	205	220	138	48
1099	लभरा कला	754.85	188	188	1,074	521	553	22	24	143	135	281	62
1100	कनेकेरा	571.04	211	211	911	456	455	62	67	121	110	229	57
1101	धनसुली	712.73	210	212	1,001	478	523	95	98	115	125	138	34
1102	मुरकी	306.03	71	71	227	173	154	93	95	13	6	47	7
1103	मोरधा	437.87	58	58	313	154	159	.	..	14	22	57	16
1104	शेर	488.78	160	160	829	402	427	8	7	85	98	177	51
1105	भोयना बहारा	18.75	..	..	..	वीरान	..	..	..	..	..	..	..
1106	मोंगरा	645.45	131	131	630	295	335	10	16	59	86	169	47
1107	साल्हेभाठा	174.07	38	38	222	113	109	1	1	88	87	60	15
1108	बकमा	610.05	128	128	679	337	342	34	36	114	125	126	35
1109	कोना	509.02	87	94	390	196	194	2	1	104	106	71	22
1110	झालखम्हरिया	430.84	133	133	707	338	369	17	21	126	123	164	50
1111	बोरियाझर	486.28	204	204	980	475	505	62	72	104	108	177	95
1112	केशवा	243.03	82	82	342	168	174	36	34	29	29	46	30
1113	कोंसरंगी	663.57	207	207	1,072	517	555	63	72	48	58	192	76
1114	सिरगिड़ी जामली	641.09	152	152	804	393	411	16	18	107	110	124	28
1115	परसदा	217.38	84	84	395	185	210	41	43	70	90	57	11
1116	नवापारा	187.13	22	23	108	57	51	..	..	42	41	25	4
1117	चोरमट्टी	209.41	33	35	151	77	74	31	36	30	23	20	1
1118	लभराखुर्द	509.28	165	167	906	451	455	38	36	129	136	181	80
1119	पतेरापाली	231.93	51	52	236	120	116	10	10	32	28	60	19
1120	मुड़पार	166.68	50	50	217	109	108	3	8	76	80	49	7

PRIMARY CENSUS ABSTRACT — Mahasamund Tahsil

मुख्य काम करने वाले Main Workers														
कुल मुख्य काम करने वाले		काश्तकार		खेतिहर मजदूर		पारिवारिक उद्योग		अन्य काम करने वाले		सीमांतक कार्यकर्त्ता		काम न करने वाले		तहसील/ग्राम/नगर/वार्ड का नाम
(I—IX)		II				V(a)		III, IV, V(b), VI, VII, VIII & IX				X		
Total Main Workers		Cultivators		Agricultural Labourers		Household Industry		Other Workers		Marginal Workers		Non-Workers		Name of Tahsil/Village Town/Ward
पु. M.	स्त्री F.	पु. M.	स्त्री F.	पु. M.	स्त्री F.	पु. M.	स्त्री F.	पु. M.	स्त्री F.	पु. M.	स्त्री F.	पु. M.	स्त्री F.	
15	16	17	18	19	20	21	22	23	24	25	26	27	28	2
41	47	22	12	19	35	..	..	..	..	1	2	39	55	Padkipali
205	183	87	21	113	162	..	..	5	..	..	..	100	132	Anand
85	71	62	54	23	17	..	..	..	..	..	..	61	80	Tarpongi
109	97	77	63	32	34	..	..	..	..	..	..	83	109	Belar
283	273	182	167	86	101	1	1	14	4	..	2	202	284	Mohdi
216	177	66	29	116	142	1	1	33	5	..	..	154	208	Hadaband
..	..	..	..	..	..	..	Uninhabited	..	..	..	..	..	..	Pankadih
61	56	38	29	21	25	..	..	2	2	..	..	41	53	Khamharmuda Mal
162	132	94	64	58	68	4	..	6	..	..	..	110	124	Jamli
147	132	94	29	50	103	..	..	3	..	1	12	107	146	Dongripali
374	269	177	117	165	144	9	7	23	1	..	7	226	328	Pacheda
131	137	80	89	38	47	..	1	13	..	..	..	103	93	Potiya
202	149	87	57	100	92	4	..	11	..	4	6	174	203	Mamabancha
157	109	81	51	60	54	2	1	14	3	2	6	105	129	Hinchha
40	37	6	3	25	30	1	..	8	4	1	..	29	46	Khamharmuda Ryt
503	469	219	212	199	236	10	10	75	11	..	1	404	437	Khatti
153	161	49	51	94	109	2	..	8	1	7	8	120	97	Jeotara
233	251	113	127	103	116	7	5	10	3	..	..	145	147	Parsada
329	251	214	124	102	126	..	1	13	..	..	3	192	299	Labhara Kalan
254	250	146	145	77	92	5	9	26	4	7	17	195	188	Kanekera
306	269	129	84	137	168	17	15	23	2	..	..	172	254	Dhansuli
91	45	69	17	18	17	3	1	1	..	9	44	73	65	Murki
73	46	33	21	22	24	2	1	16	..	14	38	67	75	Mordha
246	231	161	137	68	93	1	1	16	..	..	3	156	193	Sher
..	..	..	..	..	..	..	Uninhabited	..	..	..	..	..	..	Bhoina bahara
170	186	86	110	55	76	3	..	26	..	4	4	121	145	Mongra
63	52	42	38	14	13	..	..	7	1	1	7	49	50	Salhebhatha
195	152	67	23	110	127	2	1	16	1	..	14	142	176	Bakma
119	97	35	22	63	67	3	..	18	8	5	13	72	84	Kona
189	205	105	140	55	55	1	3	28	7	24	13	125	151	Jhalkhamhariya
273	224	114	81	134	138	1	..	24	5	..	3	202	278	Boriyajhar
110	92	49	34	45	55	..	..	16	3	..	..	58	82	Keshwa
267	259	141	151	103	103	5	2	18	..	2	20	248	276	Kosrangi
232	223	87	89	120	134	5	..	20	..	..	1	161	187	Sirgidi Jamli
117	127	36	44	64	82	2	..	15	1	..	1	68	82	Parasada
36	25	12	14	18	11	1	..	5	..	1	10	20	16	Nawapara
50	35	19	18	17	8	..	..	14	9	1	16	26	23	Chorbhatti
264	237	94	99	155	130	3	8	12	..	..	..	187	218	Labhara Khurd
74	60	39	34	22	25	2	1	11	..	..	3	46	53	Paterapali
65	68	38	34	23	34	..	..	4	..	2	..	42	40	Mudmar

महासमुन्द तहसील

जनगणना का प्राथमिक सारांश

स्थानीय कोड नम्बर Location Code No.	तहसील ग्राम/नगर/ वार्ड का नाम Name of Tahsil/Village Town/Ward	गांव का क्षेत्रफल हेक्टर में नगर/वार्ड का वर्ग कि.मी में Area of village in hectares & of Town/ Ward in Km²	आबाद आवासीय मकानों की संख्या No. of occupied resi-dential houses	परिवारों की संख्या Number of house holds	कुल जनसंख्या (बेघर और संस्थाओं में रहने वाले व्यक्तियों सहित) Total Population (including institutional and houseless Population) व्यक्ति P.	पु. M.	स्त्री F.	अनुसूचित जाति Scheduled Castes पु. M.	स्त्री F.	अनुसूचित जनजाति Scheduled Tribes पु. M.	स्त्री F.	साक्षर Literate पु. M.	स्त्री F.
1	2	3	4	5	6	7	8	9	10	11	12	13	14
1121	कौंदकेरा	404.69	105	115	559	278	281	14	11	68	62	106	40
1122	सोरिद	365.15	123	123	608	295	313	7	6	154	165	132	32
1123	बनसिवनी	462.79	124	124	556	265	291	43	54	171	187	94	15
1124	लोहारडीह	693.29	123	123	615	312	303	57	47	137	139	128	18
1125	गौरखेड़ा	399.35	50	54	244	110	134	..	.	81	99	29	11
1126	उमरदा	345.97	83	84	330	161	169	1	2	88	98	31	7
1127	अमावश	289.14	61	61	314	150	164	118	131	.	..	43	6
1128	कापा	628.71	187	198	1,059	523	536	149	158	8	16	250	84
1129	गोपालपुर	146.52	42	42	230	108	122	..	..	..	..	30	4
1130	तुमगांव	889.55	718	724	3,610	1,840	1,770	267	282	101	85	789	244
1131	बेलटुकरी	577.37	142	145	767	374	393	98	99	8	10	116	27
1132	भोरिंग	1,340.70	501	507	2,564	1,289	1,275	295	297	13	4	631	148
1133	अछरीडीह	345.36	198	198	1,114	540	574	180	180	15	24	208	20
1134	अछोली	790.96	218	218	1,242	631	611	33	32	4	1	246	55
1135	बड़गांव	1,365.10	133	161	864	430	434	4	10	17	11	191	39
1136	खट्टीडीह	257.47	49	56	283	152	131	..	..	73	56	40	4
1137	बरबसपुर	680.78	139	141	701	357	344	118	112	..	..	137	40
1138	बिरकोनी	1,442.90	386	422	2,196	1,098	1,098	129	145	49	50	590	206
1139	खरोरा	621.69	192	219	1,199	610	589	164	160	9	6	352	150
1140	घोड़ारी	651.38	278	278	1,307	663	644	286	280	20	15	386	78
1141	बेलसोन्डा	1,004.72	354	386	1,989	979	1,010	59	73	32	26	616	254
1142	परसवानी	343.64	67	75	418	217	201	6	6	1	4	109	38
1143	बेमचा	1,281.69	543	577	2,973	1,456	1,517	206	230	110	115	626	217
1144	मुसकी	264.50	38	42	194	100	94	13	7	25	27	28	4
1145	खैरा	338.09	202	203	1,106	552	554	158	163	78	89	278	79
1146	मचेवा	344.36	134	134	676	318	358	45	45	49	50	190	60
1147	परसकोल	373.16	96	96	493	243	250	96	113	54	46	85	26
1148	भलेसर	686.76	191	191	1,095	548	547	108	105	80	93	246	45
1149	भूरका	183.86	39	49	272	134	138	..	..	8	7	104	48
1150	लाफिन कलाँ	458.18	123	123	637	304	333	..	..	..	..	142	26
1151	नादगांव	1,248.10	320	321	1,577	770	807	238	250	..	..	364	49
1152	मुड़ेना	365.53	147	148	711	346	365	70	80	9	8	202	46
1153	साराडीह	559.91	160	169	816	412	404	178	174	5	8	189	43
1154	चिगरौद	824.62	219	223	1,118	542	576	43	47	65	62	191	45
1155	परसट्टी	217.44	61	61	356	175	181	61	65	37	42	93	7
1156	बम्हनी	834.20	265	269	1,235	601	634	170	163	25	26	241	92
1157	बरोन्डा बाजार	391.50	236	248	1,169	568	601	100	108	28	38	351	64
1158	लाफिन खुर्द	851.36	325	329	1,663	828	835	138	122	65	66	417	141
1159	गजाराडीह	80.98	22	22	167	85	82	.	..	19	26	18	.
1160	नवाडीह	NA	17	18	171	82	89	..	..	39	42	13	4

PRIMARY CENSUS ABSTRACT

Mahasamund Tahsil

मुख्य काम करने वाले Main Workers														
कुल मुख्य काम करने वाले		काश्तकार		खेतिहर मजदूर		पारिवारिक उद्योग		अन्य काम करने वाले		सीमांतक कार्यकर्ता		काम न करने वाले		तहसील/ ग्राम/नगर/वार्ड का नाम
(I—IX)		II				V(a)		(III, IV, V(b), VI, VII, VIII & IX				X		
Total Main Workers		Cultivators		Agricultural Labourers		Household Industry		Other Workers		Marginal Workers		Non-Workers		Name of Tahsil/Village Town/Ward
पु. M.	स्त्री F.	पु. M.	स्त्री F.	पु. M.	स्त्री F.	पु. M.	स्त्री F.	पु. M.	स्त्री F.	पु. M.	स्त्री F.	पु. M.	स्त्री F.	
15	16	17	18	19	20	21	22	23	24	25	26	27	28	2
179	144	99	74	63	70	2	..	15	..	..	..	99	137	Kaundkera
199	185	53	36	141	149	1	..	4	..	..	1	96	127	Sorid
173	164	79	57	74	100	1	..	19	7	5	15	87	112	Banseoni
180	185	83	91	82	94	2	..	8	..	..	2	132	116	Lohardih
77	45	34	4	42	41	..	..	1	..	..	29	33	60	Gaurkheda
105	17	39	7	64	10	1	..	1	..	..	91	56	61	Umarda
83	91	72	81	10	10	.	..	1	..	..	..	67	73	Amawash
305	196	231	154	39	35	12	..	23	7	12	138	206	202	Kapa
61	68	50	60	11	8	..	..	..	..	..	..	47	54	Gopalpur
982	725	378	292	357	367	17	14	230	52	13	20	845	1,025	Tumgaon
215	218	181	176	22	36	2	1	10	5	..	1	159	174	Beltukri
683	583	468	394	131	179	10	3	74	7	5	45	601	647	Bhoring
319	315	179	168	109	133	10	7	21	7	1	1	220	258	Achharidih
318	286	292	277	10	7	2	1	14	1	...	..	313	325	Achholi
251	236	195	189	37	40	1	..	18	7	..	..	179	198	Badgaon
90	80	39	41	31	31	..	..	20	8	3	1	59	50	Khattidih
201	181	73	30	40	101	2	1	86	49	2	4	154	159	Barbaspur
591	499	234	178	209	251	14	7	134	63	8	1	499	598	Birkoni
306	227	142	104	97	114	12	..	55	9	..	1	304	361	Kharora
404	311	93	96	50	141	15	8	246	66	2	16	257	317	Ghodori
541	421	243	159	187	230	8	8	103	24	2	8	436	581	Belsonda
123	40	85	23	37	17	..	..	1	..	..	5	94	156	Paraswani
827	483	351	108	332	343	26	2	118	30	..	64	629	970	Bemcha
62	13	41	..	21	13	..	..	..	..	..	..	38	81	Muski
286	241	138	144	45	55	18	20	85	22	14	41	252	272	Khaira
184	173	86	104	63	59	..	..	35	10	1	4	133	181	Machewa
140	141	55	46	73	95	..	..	12	..	..	1	103	108	Paraskol
316	207	249	132	45	72	2	1	20	2	..	7	232	333	Bhalesar
75	69	65	65	8	4	..	..	2	..	..	..	59	69	Bhurka
181	168	127	112	51	54	1	..	2	2	1	8	122	157	Lafin Kalan
468	403	330	278	86	116	6	3	46	6	1	13	301	391	Nandgaon
195	137	121	73	32	51	1	..	41	13	..	47	151	181	Mudhena
236	171	80	46	121	120	2	..	33	5	12	51	164	182	Saradih
323	273	107	84	154	170	22	15	40	4	..	2	219	301	Chingraud
90	97	50	53	14	19	7	6	19	19	2	4	83	80	Parsatti
377	331	234	182	92	124	1	3	50	22	..	1	224	302	Bamhani
339	287	105	108	51	66	114	108	69	5	5	4	224	310	Baronda Bazar
474	439	364	370	67	66	5	..	38	3	..	..	354	396	Lafin Khurd
66	40	65	38	1	2	..	..	..	...	..	..	19	42	Gajaradih
52	33	51	33	1	..	..	..	..	..	..	..	30	56	Nawadih

स्थानीय कोड नम्बर Location Code No.	तहसील ग्राम/नगर/ वार्ड का नाम Name of Tahsil/Village Town/Ward	गांव का क्षेत्रफल हेक्टर मे नगर/वार्ड का वर्ग कि.मी. में Area of village in hectares & of Town/ Ward in Km²	आबाद आवासीय मकानों की संख्या No. of occupied resi-dential houses	परिवारों की संख्या Number of house holds	कुल जनसंख्या (बेघर और संस्थाओं में रहने वाले व्यक्तियों सहित Total Population (including institutional and houseless Population) व्यक्ति P.	पु. M.	स्त्री F.	अनुसूचित जाति Scheduled Castes पु. M.	स्त्री F.	अनुसूचित जनजाति Scheduled Tribes पु. M.	स्त्री F.	साक्षर Literate पु. M.	स्त्री F.
1	2	3	4	5	6	7	8	9	10	11	12	13	14
1161	चुहरी (व.ग्रा.)	31.23	37	37	192	99	93	3	4	72	69	17	2
1162	कौडीयाडीह	176.64	39	42	290	143	147	1	1	47	45	6	1
1163	सेनकपाट (व.ग्रा.)	178.87	41	42	306	156	150	..	..	54	70	27	2
1164	केसलडीह	126.67	23	23	135	67	68	..	..	62	65	8	..
1165	फुसेरा (व.ग्रा.)	148.52	45	45	227	115	112	12	13	84	85	29	..
1166	पतईमाता (व.ग्रा.)	173.51	19	19	78	37	41	9	11	28	30	18	1
1167	मुंगईमाता (व.ग्रा.)	60.70	10	10	65	39	26	..	..	39	26	16	1
1168	उल्वा (व.ग्रा.)	159.45	41	46	217	98	119	7	9	51	68	33	6
1169	आमाझोला (व.ग्रा.)	153.78	12	12	74	37	37	7	7	29	27	15	2
1170	तुमाडबरी (व.ग्रा.)	97.12	24	33	176	94	82	..	..	18	13	32	5
1171	जीवनगढ	NA	28	28	98	52	46	12	10	22	18	11	2
1172	बिजराडीह	149.73	25	25	105	52	53	6	6	13	12	14	1
1173	बजरबहारा	NA	10	10	39	18	21	..	..	18	21	2	..
1174	जोगीड़ीपा	NA	14	14	65	38	27	8	3	12	11	3	1
1175	बेहारड़ीपा	NA	43	43	211	109	102	..	.	49	44	7	..
1176	चौरभट्टी	151.01	36	86	232	107	125	6	5	97	114	26	2

PRIMARY CENSUS ABSTRACT — Mahasamund Tahsil

कुल मुख्य काम करने वाले (I–IX) Total Main Workers		मुख्य काम करने वाले Main Workers								सीमांतक कार्यकर्ता		काम न करने वाले X Non-Workers		तहसील/ग्राम/नगर/वार्ड का नाम Name of Tahsil/Village Town/Ward
		काश्तकार I Cultivators		खेतिहर मजदूर II Agricultural Labourers		पारिवारिक उद्योग V(a) Household Industry		अन्य काम करने वाले III, IV, V(b), VI, VII, VIII & IX Other Workers						
पु. M.	स्त्री F.	पु. M.	स्त्री F.	पु. M.	स्त्री F.	पु. M.	स्त्री F.	पु. M.	स्त्री F.	पु. M.	स्त्री F.	पु. M.	स्त्री F.	
15	16	17	18	19	20	21	22	23	24	25	26	27	28	2
64	51	48	42	4	4	4	3	8	2	..	..	35	42	Chuhari (F.V.)
85	78	82	75	3	3	..	..	..	..	..	..	58	69	Kodiadih
97	84	88	77	4	6	..	..	5	1	..	..	59	66	Senakpat (F.V.)
36	36	26	29	9	7	..	..	1	..	..	..	31	32	Kesaldih
81	46	64	35	17	11	..	..	..	..	..	..	34	66	Rusera (F.V.)
22	24	1	..	21	24	..	..	..	..	..	..	15	17	Pataimata (F.V.)
19	16	18	15	1	1	..	..	..	..	..	..	20	10	Mungaimata (F.V.)
58	41	48	22	9	16	..	1	1	2	..	8	40	70	Ulba (F.V.)
22	22	16	16	5	6	..	..	1	..	..	..	15	15	Amajhola (F.V.)
55	46	38	35	9	9	1	..	7	2	1	5	38	31	Tumadabri (F.V.)
35	31	31	24	4	7	..	..	..	..	..	..	17	15	Jiwangarh
38	33	25	23	13	10	..	..	..	..	..	..	14	20	Bijaradih(F.V.)
13	11	7	..	6	11	..	..	..	..	..	..	5	10	Bajar bahara
30	24	16	10	14	14	..	..	..	..	..	..	8	3	Jogidipa(F.V.)
75	47	29	..	46	46	..	..	..	1	..	15	34	40	Baihardih
72	86	31	1	40	85	..	..	1	..	..	8	35	31	Chorbhatti

स्थानीय कोड नम्बर / Location Code No.	तहसील ग्राम/नगर/ वार्ड का नाम / Name of Tahsil/Village Town/Ward	गांव का क्षेत्रफल हेक्टर में नगर/वार्ड का वर्ग कि.मी में / Area of village in hectares & of Town/ Ward in Km²	आबाद आवासीय मकानों की संख्या / No. of occupied residential houses	परिवारों की संख्या / Number of house holds	कुल जनसंख्या (बेघर और संस्थाओं में रहने वाले व्यक्तियों सहित Total Population (including institutional and houseless Population)			अनुसूचित जाति Scheduled Castes		अनुसूचित जनजाति Scheduled Tribes		साक्षर Literate	
					व्यक्ति P.	पु. M.	स्त्री F.	पु. M.	स्त्री F.	पु. M.	स्त्री F.	पु. M.	स्त्री F.
1	2	3	4	5	6	7	8	9	10	11	12	13	14

PRIMARY CENSUS ABSTRACT

कुल मुख्य काम करने वाले		मुख्य काम करने वाले Main Workers								सीमांतिक कार्यकर्त्ता		काम न करने वाले		तहसील/ग्राम/नगर/वार्ड का नाम
(I—IX)				II		V(a)		III, IV, V(b), VI, VII, VIII & IX				X		
Total Main Workers		Cultivators		Agricultural Labourers		Household Industry		Other Workers		Marginal Workers		Non-Workers		Name of Tahsil/Village Town/Ward
पु. M.	स्त्री F.	पु. M.	स्त्री F.	पु. M.	स्त्री F.	पु. M.	स्त्री F.	पु. M.	स्त्री F.	पु. M.	स्त्री F.	पु. M.	स्त्री F.	
15	16	17	18	19	20	21	22	23	24	25	26	27	28	2

Saraipali Non Municipail

2,189		182		226		83		1,698		13	2,005			Saraipali (N.M.)
	287		8		28		50		201		189		3,418	
176	37	2	2	..	..	8	2	166	33	1	7	229	296	Block 1
93	2	1	..	13	1	..	..	79	1	..	2	119	162	Block 2
117	28	9	1	1	..	2	1	105	26	..	..	117	178	Block 3
108	11	2	1	9	..	1	..	96	10	3	1	118	181	Block 4
101	14	3	..	13	3	13	5	72	6	2	5	83	128	Block 5
116	13	16	..	4	..	2	4	94	9	..	2	143	241	Block 6
175	16	3	..	2	..	4	1	166	15	..	56	125	222	Block 7
147	46	11	1	3	..	13	20	120	25	1	2	113	200	Block 8
159	12	8	..	18	4	..	..	133	8	..	1	151	256	Block 9
153	20	1	..	24	5	1	..	127	15	2	18	133	242	Block 10
129	11	4	..	10	2	14	2	101	7	1	7	126	218	Block 11
179	19	9	..	5	..	2	..	163	19	..	16	177	327	Block 12
199	8	8	..	5	..	7	2	179	6	1	5	171	340	Block 13
175	37	44	1	73	13	7	13	51	10	2	57	97	188	Block 14
162	13	61	2	46	..	9	..	46	11	..	10	103	249	Block 15

स्थानीय कोड नम्बर / Location Code No.	तहसील, ग्राम/नगर/वार्ड का नाम / Name of Tahsil/Village Town/Ward	गांव का क्षेत्रफल हेक्टर में नगर/वार्ड का वर्ग कि.मी. में / Area of village in hectares & of Town/Ward in Km²	आबाद आवासीय मकानों की संख्या / No. of occupied residential houses	परिवारों की संख्या / Number of house holds	कुल जनसंख्या (बेघर और संस्थाओं में रहने वाले व्यक्तियों सहित) Total Population (including institutional and houseless Population)			अनुसूचित जाति Scheduled Castes		अनुसूचित जनजाति Scheduled Tribes		साक्षर Literate	
					व्यक्ति P.	पु. M.	स्त्री F.	पु. M.	स्त्री F.	पु. M.	स्त्री F.	पु. M.	स्त्री F.
1	2	3	4	5	6	7	8	9	10	11	12	13	14

PRIMARY CENSUS ABSTRACT

कुल मुख्य काम करने वाले (I–IX) Total Main Workers		मुख्य काम करने वाले Main Workers								सीमांतक कार्यकर्ता		काम न करने वाले X		तहसील/ग्राम/नगर/वार्ड का नाम
		काश्तकार		खेतिहर मजदूर		पारिवारिक उद्योग		अन्य काम करने वाले						
		Cultivators		II Agricultural Labourers		V(a) Household Industry		III,IV,V(b),VI, VII,VIII & IX Other Workers		Marginal Workers		Non-Workers		Name of Tahsil/Village Town/Ward
पु. M.	स्त्री F.	पु. M.	स्त्री F.	पु. M.	स्त्री F.	पु. M.	स्त्री F.	पु. M.	स्त्री F.	पु. M.	स्त्री F.	पु. M.	स्त्री F.	
15	16	17	18	19	20	21	22	23	24	25	26	27	28	2
Mahasamund Municipality														
7,103		442		496		273		5,892		84		6,747		**Mahasamund (M)**
	2,057		124		388		155		1,390		131		11,000	
520	132	36	17	30	31	17	6	437	78	8	30	548	910	Shankarnagar Ward
515	109	25	10	8	..	30	2	452	97	19	9	527	863	Mahatma Gandhi Ward
580	216	60	18	102	91	67	36	351	71	4	21	501	783	Dr.Rajendra PrasadWard
751	169	120	13	106	83	9	7	516	66	1	1	704	1,166	Swami Vivekanand Ward
441	103	7	1	5	2	5	3	424	97	12	5	398	733	Lalbahadur Shastri Ward
640	228	28	4	19	21	50	40	543	163	5	4	666	938	Panchsheel Ward
554	151	27	..	2	..	24	11	501	140	6	6	590	894	Dr.Ramkrishnan Ward
588	80	25	2	19	11	4	7	540	60	11	16	568	917	Pt.JawaharlalNehru Ward
645	150	14	3	54	37	17	6	560	104	12	11	579	1,035	Guru Nanak Ward
677	245	5	1	18	4	27	20	627	220	1	6	589	1,037	Dr.Ambedkar Ward
614	235	88	54	85	75	8	4	433	102	3	9	485	834	Sardar Vallabhbhai Patel Ward
578	239	7	1	48	33	15	13	508	192	2	13	592	890	Subhashchandra Bose Ward

स्थानीय कोड नम्बर / Location Code No.	तहसील, ग्राम/नगर/ वार्ड का नाम / Name of Tahsil/Village Town/Ward	गांव का क्षेत्रफल हेक्टर में नगर/वार्ड का वर्ग कि.मी में / Area of village in hectares & of Town/ Ward in Km²	आवास आवासीय मकानों की संख्या / No. of occupied residential houses	परिवारों की संख्या / Number of house holds	कुल जनसंख्या (बेघर और संस्थाओं में रहने वाले व्यक्तियों सहित) Total Population (including institutional and houseless Population)			अनुसूचित जाति Scheduled Castes		अनुसूचित जनजाति Scheduled Tribes		साक्षर Literate	
					व्यक्ति P.	पु. M.	स्त्री F.	पु. M.	स्त्री F.	पु. M.	स्त्री F.	पु. M.	स्त्री F.
1	2	3	4	5	6	7	8	9	10	11	12	13	14
44/X	बागबहरा (न.पा.)	16.62		2,751	6,746			1,333		901		3,515	
			2,585		13,572	6,826		1,374		888		1,844	
44/X/1	राजेन्द्र वार्ड		254	258	1,253	635	618	77	68	146	122	368	207
44/X/2	महावीर वार्ड		291	310	1,427	725	702	46	56	60	53	505	309
44/X/3	सुभाष वार्ड		197	211	1,127	540	587	110	122	16	24	332	256
44/X/4	गणेश वार्ड		194	198	1,025	509	516	29	30	149	158	242	104
44/X/5	विवेकानन्द वार्ड		222	224	1,079	555	524	80	81	30	22	340	217
44/X/6	जवाहर वार्ड		213	213	944	486	458	186	169	15	17	266	135
44/X/7	गुरू नानक वार्ड		238	288	1,472	727	745	190	204	160	170	293	115
44/X/8	भगतसिंह वार्ड		216	221	1,109	542	567	32	40	184	186	214	94
44/X/9	गांधी वार्ड		125	136	762	397	365	127	125	27	29	215	116
44/X/10	आजाद वार्ड		166	171	870	408	462	143	159	11	14	204	96
44/X/11	शास्त्री वार्ड		216	227	1,103	523	580	86	96	25	31	261	125
44/X/12	पटेल वार्ड		253	294	1,401	699	702	227	224	78	62	275	70

बागबहरा नगरपालिका

PRIMARY CENSUS ABSTRACT

कुल मुख्य काम करने वाले		मुख्य काम करने वाले Main Workers								सीमांतक कार्यकर्ता		काम न करने वाले		तहसील/ ग्राम/नगर/वार्ड का नाम
(I—IX)		कास्तकार		खेतिहर मजदूर		पारिवारिक उद्योग		अन्य काम करने वाले				X		
				II		V(a)		III, IV, V(b), VI, VII, VIII & IX						
Total Main Workers		Cultivators		Agricultural Labourers		Household Industry		Other Workers		Marginal Workers		Non-Workers		Name of Tahsil/Village Town/Ward
पु. M.	स्त्री F.	पु. M.	स्त्री F.	पु. M.	स्त्री F.	पु. M.	स्त्री F.	पु. M.	स्त्री F.	पु. M.	स्त्री F.	पु. M.	स्त्री F.	
15	16	17	18	19	20	21	22	23	24	25	26	27	28	2
Bagbahara Municipality														
3,623		690		655		117		2,161		26		3,097		Bagbahara (M.)
1,655		329		601		37		688		117		5,054		
320	172	112	88	57	57	13	..	138	27	..	..	315	446	Rajendra Ward
349	134	15	5	48	82	11	5	275	42	1	..	375	568	Mahavir Ward
256	117	7	3	2	2	9	2	238	110	4	24	280	446	Subhash Ward
286	153	86	59	66	71	21	5	113	18	2	1	221	362	Ganesh Ward
303	70	28	4	11	13	6	2	258	51	5	17	247	437	Vivekanand Ward
249	78	16	2	13	20	9	4	211	52	.	9	237	371	Jawahar Ward
401	138	154	43	111	70	12	3	124	22	4	43	322	564	Guru Nanak Ward
305	154	101	14	126	96	6	5	72	39	6	17	231	396	Bhagatsingh Ward
220	104	6	6	4	3	12	1	198	94	..	2	177	259	Gandhi Ward
228	116	19	9	5	6	4	6	200	95	2	2	178	344	Azad Ward
298	163	23	2	61	70	7	1	207	90	1	2	244	415	Shashtri Ward
408	256	123	94	131	111	7	3	127	48	1	..	290	446	Patel Ward

धमतरी तहसील

जनगणना का प्राथमिक सारांश

स्थानीय कोड नम्बर Location Code No	तहसील/ग्राम/नगर/वार्ड का नाम Name of Tahsil/Village Town/Ward	गांव का क्षेत्रफल हेक्टर में नगर/वार्ड का वर्ग कि.मी. में Area of village in hectares & of Town/Ward in Km²	आबाद आवासीय मकानों की संख्या No. of occupied residential houses	परिवारों की संख्या Number of households	कुल जनसंख्या (बेघर और संस्थाओं में रहने वाले व्यक्तियों सहित) Total Population (including institutional and houseless Population) व्यक्ति P.	पु. M.	स्त्री F.	अनुसूचित जाति Scheduled Castes पु. M.	स्त्री F.	अनुसूचित जनजाति Scheduled Tribes पु. M.	स्त्री F.	साक्षर Literate पु. M.	स्त्री F.
1	2	3	4	5	6	7	8	9	10	11	12	13	14
44/4	धमतरी तहसील	2,064.8		77,770	205,731			13,096		61,582		97,968	
	(ग्रामीण)	(व.कि.)	74,366		417,564	211,833		13,190		64,704		35,489	
1	नवागांव	356.00	117	117	703	363	340	66	71	15	11	191	67
2	कचना	800.00	225	227	1,358	695	663	157	176	28	30	306	82
3	कानामूका	118.00	40	40	239	103	136	..	..	..	..	22	6
4	सिलोडीह	244.00	73	73	442	223	219	15	14	82	78	72	30
5	सिलतरा	345.00	84	84	482	239	243	8	9	17	19	111	46
6	खपरी	407.00	70	70	349	169	180	65	75	67	68	57	14
7	जरवायडीह	217.00	66	67	468	234	234	4	2	6	4	115	35
8	सरखदा	286.00	133	133	805	410	395	30	34	48	48	185	61
9	मड़ेली	1,082.00	394	394	2,206	1,100	1,106	45	48	18	21	543	220
10	भैंसबोड़	485.00	165	165	1,046	534	512	4	2	43	48	271	83
11	कुम्हारी	155.00	51	51	286	145	141	113	103	16	21	55	13
12	सिरदे	225.00	64	64	330	158	172	...	..	3	3	35	17
13	पुरेना	238.00	43	43	231	115	116	79	82	4	2	51	15
14	जामगांव	977.00	322	327	1,702	841	861	99	101	82	91	437	192
15	मुल्ले	374.00	128	128	722	343	379	168	177	..	..	158	60
16	गदहीडीह	361.00	100	104	605	306	299	54	56	39	44	147	61
17	मूरा	366.00	168	170	1,031	521	510	5	2	14	10	211	80
18	खुरसेंगा	296.00	121	122	745	376	369	..	..	34	45	201	78
19	कोडापार	284.00	153	166	1,005	501	504	115	126	1	..	255	99
20	भरदा	138.00	13	13	90	44	46	37	39	..	..	25	1
21	चटौद	361.00	172	172	1,048	519	529	..	1	70	85	246	84
22	दरबा	370.00	174	202	1,026	485	541	23	19	7	6	254	115
23	बिरेझर	393.00	101	121	701	354	347	52	50	16	16	170	38
24	कुल्हाड़ी	229.00	100	101	582	284	298	..	..	22	25	149	60
25	कोटगांव	309.00	96	97	551	273	278	84	100	41	45	95	20
26	ढेठा	164.00	55	55	261	122	139	..	..	15	20	47	16
27	करगा	612.00	177	184	1,082	518	564	22	17	32	45	274	93
28	हतबंद	305.00	121	121	652	333	319	..	..	..	..	174	52
29	फुसेरा	254.00	93	93	552	259	293	44	47	37	43	139	72
30	खरी	428.00	150	150	890	430	460	..	..	21	18	250	118
31	चिवरी	855.00	292	292	1,609	776	833	12	12	25	23	440	189
32	दर्री	443.00	171	171	972	486	486	16	12	22	25	316	138
33	परसटठी(धूमा)	270.00	86	90	556	278	278	..	..	29	27	147	53
34	धूपा	294.00	72	75	457	221	236	..	..	..	..	66	27
35	कठौली	569.00	186	186	1,003	497	506	3	4	5	2	205	70
36	मौरी	242.00	115	117	723	374	349	..	..	18	19	145	35
37	कोकड़ी(नारी)	421.00	120	120	785	397	388	..	..	51	41	177	59
38	नारी	1,048.00	337	338	1,833	906	927	103	98	31	23	375	109
39	चारभाठा(गुदगुदा)	473.00	127	136	780	405	375	40	35	16	10	163	50
40	गुदगुदा	580.00	199	224	1,155	557	598	4	6	46	42	272	99

PRIMARY CENSUS ABSTRACT

Dhamtari Tahsil

मुख्य काम करने वाले Main Workers														
कुल मुख्य काम करने वाले		काश्तकार		खेतिहर मजदूर		पारिवारिक उद्योग		अन्य काम करने वाले		सीमांतक कार्यकर्त्ता		काम न करने वाले		तहसील/ ग्राम/नगर/वार्ड का नाम
(I–IX)		II				V(a)		III, IV, V(b), VI, VII, VIII & IX				X		
Total Main Workers		Cultivators		Agricultural Labourers		Household Industry		Other Workers		Marginal Workers		Non-Workers		Name of Tahsil/Village Town/Ward
पु. M.	स्त्री F.	पु. M.	स्त्री F.	पु. M.	स्त्री F.	पु. M.	स्त्री F.	पु. M.	स्त्री F.	पु. M.	स्त्री F.	पु. M.	स्त्री F.	
15	16	17	18	19	20	21	22	23	24	25	26	27	28	2
114,971		**64,539**		**32,915**		**2,769**		**14,748**		**2,561**		**88,199**		**Dhamtari Tahsil**
102,622		**57,109**		**41,278**		**1,739**		**2,496**		**12,408**		**96,803**		**(Rural)**
188	176	101	91	70	83	5	1	12	1	1	1	175	163	Nawagaon
349	366	179	218	117	127	27	19	26	2	1	..	345	297	Kachna
59	52	51	36	7	14	1	1	..	1	2	17	42	67	Kanamuka
123	104	79	53	31	37	..	..	13	14	2	22	98	93	Silidih
115	50	82	27	22	23	3	..	8	..	..	3	124	190	Siltara
103	82	84	67	14	15	..	..	5	..	..	..	66	98	Khapari
114	127	89	110	16	15	..	..	9	2	27	16	93	91	Jarwaidih
205	228	107	127	85	100	1	..	12	1	27	14	178	153	Sarbada
543	531	338	331	156	193	16	6	33	1	11	15	546	560	Madeli
262	273	137	168	94	100	3	1	28	4	15	5	257	234	Bhaisbod
72	80	50	56	19	24	..	..	3	..	..	..	73	61	Kumhari
88	88	76	81	5	7	..	..	7	..	..	..	70	84	Sirwe
64	54	44	39	16	14	..	..	4	1	..	..	51	62	Purena
444	381	235	207	135	160	7	1	67	13	3	25	394	455	Jamgaon
182	200	55	52	113	147	..	..	14	1	..	..	161	179	Mulle
147	152	70	72	57	78	..	..	20	2	..	..	159	147	Gadhidih
249	251	124	122	102	129	1	..	22	..	5	16	267	243	Mura
183	181	103	80	61	100	..	..	19	1	..	1	193	187	Khursenga
264	208	159	150	55	49	3	..	47	9	5	35	232	261	Kodapar
21	16	12	11	6	4	..	..	3	1	..	5	23	25	Bharda
259	252	130	115	103	135	2	2	24	..	1	1	259	276	Chataud
262	243	117	122	82	116	7	3	56	2	7	43	216	255	Darba
185	177	132	149	19	22	3	2	31	4	..	..	169	170	Birejhar
153	166	88	103	50	60	..	..	15	3	3	1	128	131	Kulhari
127	133	76	82	27	49	1	..	23	2	..	..	146	145	Kotgaon
70	61	36	25	26	36	..	..	8	..	..	..	52	78	Dhetha
282	276	180	134	91	139	..	..	11	3	..	.	236	288	Karga
181	167	116	111	48	41	8	4	9	1	1	..	151	152	Hotband
133	113	75	24	52	89	1	..	5	..	..	..	126	180	Fusera
229	274	122	154	97	117	2	3	8	..	3	..	198	186	Kharra
389	422	191	223	142	181	7	8	49	10	8	9	379	402	Chiwri
256	267	198	191	39	72	6	4	13	..	10	7	220	212	Darra
156	153	143	146	7	7	..	..	6	..	..	..	122	125	Parsatthi (Dhooma)
119	133	90	112	19	20	1	..	9	1	..	3	102	100	Dhooma
270	264	196	209	52	54	1	1	21	..	..	2	227	240	Katholi
200	188	126	130	55	58	3	..	16	..	..	..	174	161	Mauri
213	205	136	135	70	70	1	..	6	..	..	..	184	183	Kokdi (Nari)
479	329	214	114	170	175	56	36	39	4	4	100	423	498	Nari
215	190	136	123	61	66	1	..	17	1	..	3	190	182	Charbhatha (Gudguda)
312	284	146	137	115	139	3	3	48	5	12	66	233	248	Gudguda

स्थानीय कोड नम्बर Location Code No.	तहसील/ग्राम/नगर/वार्ड का नाम Name of Tahsil/Village Town/Ward	गांव का क्षेत्रफल हेक्टर में नगर/वार्ड का वर्ग कि.मी. में Area of village in hectares & of Town/Ward in Km²	आबाद आवासीय मकानों की संख्या No. of occupied residential houses	परिवारों की संख्या Number of households	कुल जनसंख्या (बेघर और संस्थाओं में रहने वाले व्यक्तियों सहित) Total Population (including institutional and houseless Population) व्यक्ति P.	पु. M.	स्त्री F.	अनुसूचित जाति Scheduled Castes पु. M.	स्त्री F.	अनुसूचित जनजाति Scheduled Tribes पु. M.	स्त्री F.	साक्षर Literate पु. M.	स्त्री F.
1	2	3	4	5	6	7	8	9	10	11	12	13	14
41	सिरसिदा (गुदगुदा)	475.00	169	170	947	477	470	3	2	103	104	230	75
42	सकरी	517.00	202	205	1,089	537	552	35	46	7	8	305	104
43	गोजी	374.00	111	123	723	347	376	..	..	..	..	176	60
44	रावनगुड़ा	278.00	64	64	293	146	147	88	89	2	2	64	16
45	बकली	375.00	148	150	867	423	444	..	..	17	15	177	38
46	भैंसमुड़ी (बकली)	341.00	114	134	845	439	406	..	..	17	12	193	81
47	दहदहा	326.00	133	133	740	359	381	52	54	16	16	175	71
48	मोरी	220.00	62	63	453	253	200	..	..	53	43	171	63
49	कुहकुहा	345.00	113	114	657	320	337	1	..	45	43	168	71
50	भरदा (कुहकुहा)	303 00	77	77	470	228	242	..	..	85	97	123	60
51	परखंदा	991.00	401	404	1,968	938	1,030	42	38	40	45	476	181
52	नवागांव (परखंदा)	314.00	114	116	606	303	303	..	..	145	145	135	59
53	गाड़ाडीह	439.00	138	138	646	322	324	6	8	73	64	134	47
54	उमरदा	392.00	121	121	635	306	329	10	10	108	118	164	61
55	कमरोद	309.00	94	96	523	264	259	36	33	79	82	112	44
56	मंदरोद	867.00	295	297	1,391	678	713	45	46	26	27	273	76
57	राखा	622.00	203	236	1,349	679	670	20	24	61	68	309	130
58	कुरुद	1,340.00	1,220	1,467	7,331	3,676	3,655	266	255	446	449	2,074	1,080
59	चरमुड़िया	473.00	289	295	1,489	736	753	203	198	56	68	429	138
60	भोथली (कुरुद)	352.00	120	145	843	410	433	..	..	124	133	212	48
61	मेड़रका	333.00	91	94	516	259	257	71	73	10	9	117	49
62	परसवानी (भोथली)	398.00	105	105	622	305	317	..	..	55	46	157	51
63	भाठागांव	648.00	220	231	1,212	594	618	44	51	74	102	305	114
64	भालूकोना	186 00	43	43	223	110	113	110	113	..	..	52	13
65	अर्टग	701.00	268	278	1,498	735	763	21	19	22	36	295	114
66	गोबरा	363.00	93	96	648	307	341	34	37	16	21	117	45
67	आलेखूटा	739.00	39	39	201	104	97	86	79	4	5	43	12
68	अछोटी	207.00	209	220	1,263	627	636	69	71	32	34	324	149
69	सिवनी कलां	871.00	306	328	1,769	883	886	97	79	24	29	423	178
70	कहले	346.04	65	65	362	189	173	89	98	..	..	90	35
71	गातापार	369.00	107	107	660	333	327	36	31	67	78	173	43
72	सिरी	897.00	320	347	1,820	866	954	82	88	89	119	448	188
73	मोरी	972.00	260	287	1,628	782	846	278	326	199	227	361	112
74	नवागांव (थुहा)	244.00	144	159	870	423	447	78	81	3	1	192	78
75	सोनपुर	208 00	49	51	252	114	138	59	70	5	8	61	26
76	कोड़ेबोड़	576.00	150	162	865	427	438	123	122	74	87	243	74
77	बंगोली	282.00	89	91	495	243	252	206	202	14	22	97	22
78	थुहा	482.00	125	131	759	402	357	178	152	30	31	193	84
79	मरोद	820.00	272	302	1,525	768	757	79	77	83	99	460	156
80	बन्जारी	447.00	98	114	534	252	282	113	119	3	4	114	48

PRIMARY CENSUS ABSTRACT — Dhamtari Tahsil

मुख्य काम करने वाले Main Workers														
कुल मुख्य काम करने वाले		कास्तकार		खेतिहर मजदूर		पारिवारिक उद्योग		अन्य काम करने वाले		सीमांतक कर्मकर्ता		काम न करने वाले		तहसील/ ग्राम/नगर/वार्ड का नाम
(I–IX) Total Main Workers		II Cultivators		Agricultural Labourers		V(a) Household Industry		III, IV, V(b), VI, VII, VIII & IX Other Workers		Marginal Workers		X Non-Workers		Name of Tahsil/Village Town/Ward
पु. M.	स्त्री F.	पु. M.	स्त्री F.	पु. M.	स्त्री F.	पु. M.	स्त्री F.	पु. M.	स्त्री F.	पु. M.	स्त्री F.	पु. M.	स्त्री F.	
15	16	17	18	19	20	21	22	23	24	25	26	27	28	2
264	248	130	132	103	109	2	..	29	7	1	5	212	221	Sirsida (Gudguda)
270	261	143	168	87	92	5	1	35	..	24	32	243	259	Sakri
177	190	120	152	39	36	3	2	15	..	2	1	168	185	Goji
72	82	24	17	46	64	..	.	2	1	..	..	74	65	Rawanguda
235	233	205	215	18	18	..	..	12	..	2	10	186	201	Bakli
233	214	122	137	82	71	6	1	23	5	..	20	206	172	Bhainsmudi (Bakli)
189	77	96	34	75	42	..	..	18	1	1	143	169	161	Dahdaha
109	106	69	79	23	26	..	..	17	1	..	..	144	94	Mauri
171	181	95	100	59	81	1	..	16	..	4	5	145	151	Kuhkuha
126	132	73	75	40	56	4	1	9	..	1	..	101	110	Bharda (Kuhkuha)
522	579	274	318	179	242	27	10	42	9	1	17	415	434	Parkhanda
174	177	71	69	81	102	2	2	20	4	..	..	129	126	Nawagaon (Parkhanda)
194	184	56	57	99	104	21	19	18	4	..	..	128	140	Gadadih
168	163	149	153	14	10	..	..	5	..	..	..	138	166	Umarda
163	113	88	30	71	83	1	..	3	..	..	..	101	146	Kamraud
397	306	244	80	126	223	4	2	23	1	..	109	281	298	Mandraud
374	341	263	231	87	109	3	..	21	1	..	..	305	329	Rakhi
1,884	1,172	373	199	515	780	82	45	914	147	18	64	1,774	2,420	Kurud
400	316	156	121	142	185	7	..	95	10	2	22	334	415	Charmudiya
232	214	93	28	66	139	24	22	49	25	10	30	168	189	Bhothli (Kurud)
137	52	74	20	50	31	4	1	9	..	..	..	122	205	Mendarka
150	119	73	62	53	49	4	3	20	5	13	22	142	176	Paraswani (Bhothli)
314	294	164	109	75	179	13	5	62	1	..	1	280	323	Bhatagaon
52	59	37	1	9	58	..	..	6	..	...	..	58	54	Bhalookona
392	367	156	121	198	237	6	4	32	5	..	2	343	394	Atang
165	187	89	77	71	110	..	..	5	..	..	..	142	154	Gobra.
49	52	25	15	21	36	..	..	3	1	..	..	55	45	Alekhuta
368	354	239	221	110	133	7	..	12	..	..	..	259	282	Achhoti
504	464	202	180	250	283	19	..	33	1	7	22	372	400	Seoni Kalan
101	93	63	64	29	28	5	..	4	1	..	..	88	80	Kalle
161	164	101	114	38	48	..	..	22	2	3	7	169	156	Gatapar
473	441	212	191	168	199	32	26	61	25	8	49	385	464	Sirri
407	447	214	240	136	193	8	7	49	7	3	5	372	394	Auri
238	225	159	167	61	58	2	..	16	..	3	18	182	204	Nawagaon (Thuha)
64	61	53	57	10	24	..	..	1	..	..	..	50	57	Sonpur
232	197	131	102	79	93	7	2	15	..	8	4	187	237	Kodebod
127	151	91	116	33	35	..	..	3	..	..	..	116	101	Bangoli
206	206	170	178	29	27	..	..	7	1	5	5	191	146	Thuha
395	374	187	208	139	161	5	2	64	3	118	137	255	246	Maraud
139	139	65	10	61	119	5	1	8	9	3	14	110	129	Banjari

स्थानीय कोड नम्बर Location Code No.	तहसील, ग्राम/नगर/वार्ड का नाम Name of Tahsil/Village Town/Ward	गांव का क्षेत्रफल हेक्टर में नगर/वार्ड का वर्ग कि.मी. में Area of village in hectares & of Town/Ward in Km²	आबाद आवासीय मकानों की संख्या No. of occupied residential houses	परिवारों की संख्या Number of households	कुल जनसंख्या (बेघर और संस्थाओं में रहने वाले व्यक्तियों सहित) Total Population (including institutional and houseless Population) व्यक्ति P.	पु. M.	स्त्री F.	अनुसूचित जाति Scheduled Castes पु. M.	स्त्री F.	अनुसूचित जनजाति Scheduled Tribes पु. M.	स्त्री F.	साक्षर Literate पु. M.	स्त्री F.
1	2	3	4	5	6	7	8	9	10	11	12	13	14
81	सिंगदेही	224.00	31	31	138	64	74	9	11	6	10	16	9
82	भेड़सर	255.00	86	86	527	249	278	3	1	24	22	83	31
83	जोरातराई	385.00	209	211	1,227	621	606	23	25	13	15	275	51
84	कोलियारी(धुहा)	603.00	211	215	1,130	541	589	..	..	24	31	280	83
85	खपरी(कुर्रा)	164.00	43	43	187	96	91	96	91	..	..	43	21
86	कुर्रा	377.00	107	107	541	256	285	..	..	68	94	130	59
87	बगौद	1,062.00	281	284	1,459	690	769	83	86	42	40	350	137
88	चोरभट्टी	307.00	96	98	620	294	326	..	..	10	17	140	54
89	भुसरेंगा	507.00	152	154	819	383	436	..	..	96	132	138	33
90	भालूझूलन	359.00	63	63	419	203	216	..	..	90	101	129	43
91	कन्हारपूरी	473.00	112	115	635	314	321	..	..	191	203	138	29
92	डाडेसरा	431.00	137	144	807	394	413	77	82	96	89	204	81
93	चर्रा	1,055.00	348	348	1,799	860	939	32	42	84	82	397	147
94	मोंगरा	481.00	135	144	836	440	396	..	..	19	12	205	40
95	खैरा	314.00	79	85	499	254	245	..	..	77	78	132	41
96	कोकड़ी	265.00	62	64	410	210	200	24	21	28	39	76	35
97	बानगर	412.00	122	133	804	391	413	22	18	31	39	171	66
98	कातलबोड़	434.00	193	193	1,150	558	592	2	3	83	93	329	128
99	परसवानी	213.00	67	67	340	172	168	..	..	3	4	86	26
100	सिंघौरीखुर्द	332.00	151	151	753	347	406	1	..	10	9	182	74
101	सिंघौरीकलां	352.00	158	162	821	413	408	7	4	81	88	164	47
102	सेलदीप	382.00	142	144	814	424	390	..	..	78	74	118	17
103	जोरातराई	452.00	148	148	595	293	302	24	24	114	116	154	42
104	नवागांव	290.00	98	100	584	286	298	10	6	25	33	156	47
105	सेमरा	322.00	158	165	915	447	468	47	43	20	20	178	64
106	सिवनी खुर्द	409.00	184	191	968	475	493	13	13	44	56	206	49
107	बारना	421.00	202	209	1,047	506	541	10	13	25	32	254	98
108	बोदाछापर	286.00	84	84	473	230	243	21	23	39	35	121	49
109	देवरी	327.00	162	175	1,054	548	506	45	42	35	34	275	114
110	ढिमरटिकुर	439.00	198	200	1,023	474	549	..	..	69	79	204	72
111	दोनर	677.00	236	240	1,287	621	666	43	37	46	62	232	119
112	छातो	1,090.00	435	474	2,491	1,258	1,233	392	402	149	140	659	277
113	उड़ेना	424.00	152	168	936	479	457	76	58	112	102	272	121
114	झिरिया	615.00	249	260	1,383	669	714	59	55	111	138	335	125
115	हंकारा	189.00	61	68	370	184	186	..	..	31	28	96	33
116	डाहीअंगारा	664.00	274	291	1,766	882	884	145	129	214	215	506	173
117	सेमरा	373.00	104	123	726	351	375	..	..	69	72	185	78
118	कसही	172.00	48	53	312	157	155	..	..	31	28	78	29
119	सेनचुवा	509.00	132	134	786	372	414	14	20	61	65	195	120
120	देवरी	374.00	106	113	487	247	240	2	..	14	18	129	38

PRIMARY CENSUS ABSTRACT

Dhamtari Tahsil

कुल मुख्य काम करने वाले		मुख्य काम करने वाले Main Workers								सीमांतक कार्यकर्ता		काम न करने वाले		तहसील/ग्राम/नगर/वार्ड का नाम
(I–IX)		काश्तकार		खेतिहर मजदूर		पारिवारिक उद्योग		अन्य काम करने वाले				X		
		II				V(a)		III, IV, V(b), VI, VII, VIII & IX						
Total Main Workers		Cultivators		Agricultural Labourers		Household Industry		Other Workers		Marginal Workers		Non-Workers		Name of Tahsil/Village Town/Ward
पु. M.	स्त्री F.	पु. M.	स्त्री F.	पु. M.	स्त्री F.	पु. M.	स्त्री F.	पु. M.	स्त्री F.	पु. M.	स्त्री F.	पु. M	स्त्री F.	
15	16	17	18	19	20	21	22	23	24	25	26	27	28	2
36	29	30	26	6	3	..	..	..	..	4	30	24	15	Singdehi
127	89	111	81	15	8	..	..	1	..	..	33	122	156	Bhedser
340	220	184	85	107	121	6	4	43	10	7	127	274	259	Joratarai
290	321	176	205	96	115	4	..	14	1	..	1	251	267	Koliyari(Tbuha)
48	45	35	33	11	12	..	..	2	..	..	5	48	41	Khapri(Kurra)
144	163	100	115	34	41	..	1	10	6	..	22	112	100	Kurra
383	417	244	255	117	160	1	..	21	2	2	7	305	345	Bagaud
134	133	125	114	6	18	..	..	3	1	..	..	160	193	Chorbhatti
227	242	124	101	95	140	..	..	8	1	1	..	155	194	Bhusrenga
110	126	41	14	53	111	..	..	16	1	1	7	92	83	Bhaloojhulan
177	187	65	65	105	122	..	..	7	..	..	..	137	134	Kanharpuri
200	208	76	89	90	112	4	1	30	6	..	1	194	204	Dadesara
465	493	93	148	175	290	36	36	61	19	3	9	392	437	Charra
245	199	79	22	159	172	2	1	5	4	2	6	193	191	Mongara
131	132	90	74	37	58	.	..	4	..	..	..	123	113	Khaira
121	106	64	40	49	62	..	..	8	4	..	13	89	81	Kokdi
244	272	164	225	50	35	15	10	15	2	..	..	147	141	Bangar
290	341	170	205	89	131	4	1	27	4	11	17	257	234	Katalbod
99	89	97	87	1	2	1	..	..	..	..	..	73	79	Paraswani
202	211	132	152	52	54	4	2	14	3	4	18	141	177	Singhauri Khurd
226	233	110	109	96	118	1	2	19	4	1	39	186	136	Singhauri Kalan
240	242	126	96	100	144	2	2	12	..	..	..	184	148	Seldeep
165	186	91	83	69	103	1	..	4	..	3	3	125	113	Joratarai
143	151	87	85	44	66	2	..	10	..	..	..	143	147	Nawagaon
246	155	134	77	99	71	..	..	13	7	12	125	189	188	Semra
269	252	105	89	116	128	39	31	9	4	33	31	173	210	Seoni Khurd
283	274	212	215	40	50	11	8	20	1	..	4	223	263	Barna
134	145	52	38	72	107	..	..	10	..	..	3	96	95	Bodachhapar
276	253	164	111	100	139	..	..	12	3	3	5	269	248	Deori
284	332	204	243	52	82	7	1	21	6	..	7	190	210	Dhimartikur
316	264	101	56	186	206	4	..	25	2	10	46	295	356	Donar
653	646	410	463	122	152	16	11	105	20	4	3	601	584	Chhati
237	243	116	111	102	130	6	2	13	..	2	6	240	208	Udena
379	399	290	314	72	84	2	..	15	1	1	2	289	313	Jhiriya
91	92	53	46	29	46	1	..	8	..	1	1	92	93	Hankara
432	476	293	349	110	122	8	3	21	2	1	4	449	404	Dahi Agara
199	193	110	124	74	69	4	..	11	..	4	19	148	163	Semra
89	99	81	87	7	12	..	..	1	..	..	..	68	56	Kashi
193	182	93	77	90	105	..	..	10	..	..	..	179	232	Senchuwa
128	138	66	78	40	56	2	1	20	3	..	..	119	102	Deori

स्थानीय कोड नम्बर Location Code No.	तहसील/ ग्राम/नगर/ वार्ड का नाम Name of Tahsil/Village Town/Ward	गांव का क्षेत्रफल हेक्टर में नगर/वार्ड का वर्ग कि.मी. में Area of village in hectares & of Town/ Ward in Km²	आवास आवासीय मकानों की संख्या No. of occupied resi-dential houses	परिवारों की संख्या Number of house-holds	कुल जनसंख्या (बेघर और संस्थाओं में रहने वाले व्यक्तियों सहित) Total Population (including institutional and houseless Population)			अनुसूचित जाति Scheduled Castes		अनुसूचित जनजाति Scheduled Tribes		साक्षर Literate	
					व्यक्ति P.	पु. M.	स्त्री F.	पु. M.	स्त्री F.	पु. M.	स्त्री F.	पु. M.	स्त्री F.
1	2	3	4	5	6	7	8	9	10	11	12	13	14
121	भेन्डरवानी	460.00	133	134	824	398	426	3	7	7	6	210	87
122	दर्री	105.00	34	36	260	116	144	..	..	24	25	45	24
123	बगदेही	614.00	199	224	1,259	593	666	2	2	43	63	272	103
124	बोरझरा	446.00	174	176	891	410	481	28	30	2	6	200	98
125	गातापार	435.00	206	206	1,155	579	576	44	29	27	27	334	183
126	सिहाद	664.00	163	163	840	408	432	35	24	7	4	210	101
127	कोसमर्रा	793.00	340	340	1,586	770	816	62	56	104	134	386	176
128	सेमरा (नरोत्तम)	753.00	323	333	1,821	865	956	11	9	40	36	500	230
129	भठेली	576.00	237	239	1,296	619	677	84	101	35	44	310	121
130	भखारा	972.00	402	412	2,225	1,055	1,170	65	58	39	44	556	302
131	भेलवाकुदा	249.00	69	75	423	205	218	9	7	26	26	99	34
132	सिलघट	430.00	141	142	936	495	441	..	..	31	24	210	72
133	सुपेला	470.00	146	146	915	459	456	5	6	7	7	224	81
134	गाड़ाडीह	240.00	142	149	792	383	409	1	1	41	42	194	89
135	पचपेड़ी	568.00	226	228	1,288	647	641	..	..	5	5	269	69
136	टिपानी	369.00	89	89	483	228	255	..	..	45	49	110	49
137	तरौंगोन्दी	387.00	108	108	605	283	322	..	..	6	7	115	39
138	हंचलपुर	515.00	166	176	976	462	514	93	107	9	7	173	67
139	रामपुर	513.00	216	218	1,138	549	589	41	46	36	39	247	83
140	सिलौटी	493.00	167	167	895	438	457	43	39	14	19	251	75
141	सेमरा सिलौट	273.00	116	116	631	298	333	4	6	12	18	148	65
142	खपरी सिलौटी	160.00	64	65	345	174	171	9	2	4	7	108	59
143	जुंगदेही	316.00	82	82	456	225	231	5	6	30	43	123	61
144	जोरातराई	241.00	85	100	554	260	294	13	10	..	2	146	65
145	सौराबांधा	247.00	105	105	593	281	312	31	34	67	81	135	43
146	मोखा	330.00	57	57	334	158	176	1	4	51	47	86	46
147	अमलीडीह	325.00	125	126	705	356	349	3	3	..	..	155	55
148	मड़ईभाठा	214.00	78	78	353	179	174	13	10	16	23	111	35
149	बागतराई	287.00	104	104	531	273	258	12	14	23	25	166	80
150	कुर्रा(इरा)	639.00	186	190	1,080	528	552	42	39	50	68	282	128
151	कोर्रा(हथलपुर)	388.00	196	196	1,089	542	547	32	36	32	29	343	142
152	इर्रा	250.00	157	158	895	417	478	17	24	10	22	190	83
153	चरौटा	238.00	87	87	579	285	294	31	24	66	76	144	54
154	लोहारपथरा	377.00	97	98	514	237	277	75	98	55	54	130	51
155	मेहरा	596.00	237	237	1,327	638	689	80	83	24	24	357	115
156	गुजरा	561.00	239	257	1,483	736	747	15	10	65	70	427	146
157	रीवागहन	421.00	137	160	912	452	460	49	43	168	199	225	71
158	डोमा	403.00	222	248	1,291	634	657	42	38	66	70	354	142
159	जुनवानी	267.00	99	100	597	285	312	..	..	..	..	163	71
160	खमरिया	368.00	101	112	607	303	304	4	4	112	109	144	43

PRIMARY CENSUS ABSTRACT — Dhamtari Tahsil

मुख्य काम करने वाले Main Workers														
कुल मुख्य काम करने वाले		काश्तकार		खेतिहर मजदूर		पारिवारिक उद्योग		अन्य काम करने वाले		सीमांतक कार्यकर्त्ता		काम न करने वाले		तहसील/ ग्राम/नगर/वार्ड का नाम
(I—IX) Total Main Workers		II Cultivators		II Agricultural Labourers		V(a) Household Industry		III, IV, V(b), VI, VII, VIII & IX Other Workers		Marginal Workers		X Non-Workers		Name of Tahsil/Village Town/Ward
पु. M.	स्त्री F.	पु. M.	स्त्री F.	पु. M.	स्त्री F.	पु. M.	स्त्री F.	पु. M.	स्त्री F.	पु. M.	स्त्री F.	पु. M	स्त्री F.	
15	16	17	18	19	20	21	22	23	24	25	26	27	28	2
224	253	141	167	63	77	1	..	19	9	2	2	172	171	Bhendarwani
64	64	41	58	5	6	1	..	17	..	..	2	52	78	Darri
328	378	232	289	65	83	5	3	26	3	..	11	265	277	Bagdehi
221	210	140	132	68	74	1	..	12	4	..	2	189	269	Borjhara
264	285	170	204	61	76	6	..	27	5	6	22	309	269	Gatapar
217	208	121	86	75	91	4	2	17	29	5	16	186	208	Sihad
402	450	235	246	95	170	18	22	54	12	4	38	364	328	Kosmara
459	483	301	317	99	156	16	5	43	5	4	2	402	471	Semra(Narottam)
290	338	164	235	84	101	2	1	40	1	7	15	322	324	Bhatheli
539	497	244	283	141	191	13	14	141	9	3	11	513	662	Bhakhara
128	127	114	96	9	31	3	..	2	..	..	..	77	91	Bhelwakuda
248	204	169	142	70	59	2	1	7	2	..	..	247	237	Silghat
210	229	93	74	97	148	11	4	9	3	5	14	244	213	Supela
206	227	122	131	65	96	1	..	18	..	..	..	177	182	Gadadih
381	420	187	212	166	208	2	..	26	..	..	..	266	221	Pachpedi
110	126	63	82	16	15	22	26	9	3	11	19	107	110	Teepani
144	177	106	140	25	36	6	..	7	1	..	..	139	145	Tarragondi
267	279	209	212	49	65	2	..	7	2	..	1	195	234	Hanchalpur
272	289	134	154	89	132	1	..	48	3	..	1	277	299	Rampur
217	238	133	154	60	79	6	3	18	2	..	3	221	216	Silauti
166	199	82	100	29	57	32	30	23	12	5	8	127	126	Semra Silauti
84	101	72	84	6	17	2	..	4	..	..	..	90	70	Khapri Silauti
121	57	80	39	32	18	..	..	9	..	..	67	104	107	Jungdehi
146	137	99	72	41	65	3	..	3	..	1	11	113	146	Joratarai(Silauti)
142	166	106	137	18	28	7	1	11	..	..	1	139	145	Saurabandha
90	92	70	71	19	21	..	..	1	..	1	..	67	84	Mokha
193	194	127	120	58	74	2	.	6	..	..	1	163	154	Amalidih
87	103	40	45	37	51	..	..	10	7	..	2	92	69	Madaibhatha
136	145	96	101	35	44	..	..	5	..	..	2	137	111	Bagtarai
300	299	164	191	83	87	19	16	34	5	12	24	216	229	Kurra(Irra)
262	281	201	251	34	24	1	1	26	5	3	12	277	254	Korra(Hanchalpur)
221	264	172	217	25	46	3	..	21	1	5	1	191	213	Irra
150	157	116	126	29	31	4	..	1	..	..	..	135	137	Charauta
127	155	42	37	67	118	..	..	18	..	..	..	110	122	Loharpathra
345	345	235	242	80	102	5	..	25	1	9	27	284	317	Bhedra
380	291	203	128	105	155	4	..	68	8	..	31	356	425	Gujra
247	281	134	147	105	134	..	..	8	..	..	..	205	179	Riwagahan
324	323	211	223	78	97	1	..	34	3	..	6	310	328	Doma
149	133	111	56	34	77	3	..	1	..	..	2	136	177	Junwani
169	165	110	104	55	61	..	..	4	..	..	1	134	138	Khamria

स्थानीय कोड नम्बर / Location Code No.	तहसील/ग्राम/नगर/वार्ड का नाम / Name of Tahsil/Village Town/Ward	गांव का क्षेत्रफल हेक्टर में नगर/वार्ड का वर्ग कि.मी. में / Area of village in hectares & of Town/Ward in Km²	आवास आवासीय मकानों की संख्या / No. of occupied residential houses	परिवारों की संख्या / Number of households	कुल जनसंख्या (बेघर और संस्थाओं में रहने वाले व्यक्तियों सहित) Total Population (including institutional and houseless Population) व्यक्ति P.	पु. M.	स्त्री F.	अनुसूचित जाति Scheduled Castes पु. M.	स्त्री F.	अनुसूचित जनजाति Scheduled Tribes पु. M.	स्त्री F.	साक्षर Literate पु. M.	स्त्री F.
1	2	3	4	5	6	7	8	9	10	11	12	13	14
161	भोथीपार	290.00	66	71	411	207	204	3	4	2	2	121	53
162	बरगहन	320.00	90	107	662	321	341	..	..	168	183	155	42
163	बिरेतरा	420.00	170	177	1,045	510	535	11	11	19	15	283	135
164	पीपरछेड़ी (बिरेतरा)	446.00	163	171	1,051	533	518	6	9	70	61	206	67
165	कुर्माटिराई	271.00	115	130	707	346	361	3	8	31	35	185	49
166	रावनगुड़ा	306.00	87	95	480	249	231	3	5	13	14	144	74
167	बोड़रा(कुरी)	337.00	122	126	734	349	385	..	.	160	188	185	88
168	धौराभाठापुरी	315.00	82	89	560	292	268	11	12	122	115	171	52
169	गोपालपुरी	234.00	74	75	549	265	284	22	21	38	35	157	77
170	बिजनापुरी	171.00	77	84	565	275	290	..	..	39	44	79	15
171	पुरी	518.00	215	221	1,344	666	678	26	30	137	145	313	116
172	सरसोपुरी	215.00	75	80	469	221	248	..	..	40	54	114	46
173	पीपरछेड़ी (कड़ेल)	460.00	138	146	824	409	415	84	74	68	70	194	67
174	गागरा	368.00	134	143	882	443	439	5	5	42	42	270	111
175	कन्डेल	377.00	370	389	1,996	959	1,037	61	48	76	84	490	227
176	देवपुर	389.00	150	158	829	402	427	23	19	59	67	185	64
177	सांकरा	423.00	147	165	862	430	432	121	116	66	63	235	72
178	बोडरा	395.00	237	241	1,412	706	706	..	..	15	17	351	157
179	डोड़की	227.00	138	144	903	457	446	53	57	57	64	249	74
180	बलियारा	627.00	149	150	850	434	416	41	39	171	177	243	64
181	भोथली	504.00	218	234	1,389	676	713	42	33	34	25	333	134
182	परेवाड़ीह	481.00	192	197	1,028	511	517	23	15	74	97	269	101
183	लिमतरा	521.00	154	190	983	432	551	17	16	7	41	245	123
184	उसलापुर	130.00	48	48	251	132	119	128	115	..	..	28	4
185	तेलीनसती	297.00	160	180	1,031	511	520	89	83	131	137	176	31
186	सम्बलपुर	617.00	204	249	1,284	654	630	37	43	242	224	342	154
187	देमार	679.00	366	367	2,108	1,001	1,107	214	227	38	56	512	208
188	खपरी	422.00	153	155	880	416	464	..	..	71	83	233	77
189	अर्जुनी	324.00	258	260	1,384	650	734	39	45	255	286	349	177
190	सेहराडबरी	312.00	102	117	609	297	312	35	33	75	76	160	82
191	संकरदाह	318.00	129	130	694	346	348	5	4	147	148	155	43
192	रौंवा	819.00	280	288	1 630	818	812	38	49	12	13	393	176
193	तरसीमा	922.00	265	274	1,388	707	681	68	55	118	129	306	110
194	भानपुरी	645.00	240	244	1.447	681	766	18	18	102	143	346	161
195	आमदी	1,270.00	722	733	3,958	1,942	2,016	23	19	115	137	1,046	438
196	पोटियाड़ीह	894.00	456	459	2.483	1,237	1246	8	14	127	142	567	214
197	परसतराई	233.00	139	147	851	438	413	24	22	22	16	255	112
198	खरतुली	517.00	248	248	1,520	746	774	4	9	33	43	364	130
199	मुजगहन	493.00	316	354	1,880	943	937	5	4	138	159	539	197
200	लोहरसिंग	507.00	327	412	2,232	1,096	1,136	6	12	84	92	596	285

PRIMARY CENSUS ABSTRACT

Dhamtari Tahsil

कुल मुख्य काम करने वाले (I–IX) Total Main Workers		मुख्य काम करने वाले Main Workers								सीमांतक कार्यकर्त्ता		काम न करने वाले		तहसील/ग्राम/नगर/वार्ड का नाम
		कास्तकार		खेतिहर मजदूर		पारिवारिक उद्योग		अन्य काम करने वाले						
		Cultivators		II Agricultural Labourers		V(a) Household Industry		III, IV, V(b), VI, VII, VIII & IX Other Workers		Marginal Workers		X Non-Workers		Name of Tahsil/Village Town/Ward
पु. M.	स्त्री F.	पु. M.	स्त्री F.	पु. M.	स्त्री F.	पु. M.	स्त्री F.	पु. M.	स्त्री F.	पु. M.	स्त्री F.	पु. M.	स्त्री F.	
15	16	17	18	19	20	21	22	23	24	25	26	27	28	2
102	84	69	54	24	26	1	..	8	4	8	27	97	93	Bhothipar
178	185	110	143	52	42	..	..	16	..	..	..	143	156	Dargahan
274	268	146	179	93	86	..	1	35	2	9	25	227	242	Biretara
298	129	240	92	40	36	5	..	13	1	..	199	235	190	Piparchhedi Biretara
194	168	129	118	35	49	3	..	27	1	..	50	152	143	Kurmatarai
120	91	89	73	16	12	..	..	15	6	2	25	127	115	Rewanguda
172	179	95	93	61	84	2	..	14	2	..	1	177	205	Bodra(Kuri)
156	152	94	29	54	123	6	..	2	..	1	4	135	112	Dhaurabhatha Puri
133	141	50	4	76	136	..	..	7	1	..	..	132	143	Gopalpuri
127	125	99	109	10	15	..	..	18	1	37	57	111	108	Bijnapuri
341	338	205	257	69	73	9	1	58	7	..	1	325	339	Puri
108	106	44	42	40	61	2	..	22	3	17	27	96	115	Sarsopuri
209	213	139	147	54	66	1	..	15	..	..	4	200	198	Piparchedi(Kandel)
214	247	165	210	35	37	4	..	10	..	1	..	228	192	Gagra
483	546	279	328	133	205	14	5	57	8	..	..	476	491	Kandel
235	198	46	29	161	156	9	10	19	3	..	..	167	229	Deopur
208	239	183	224	15	14	..	..	10	1	6	11	216	182	Sankra
385	357	202	142	156	214	1	..	26	1	4	10	317	339	Bodra
228	179	90	41	93	119	..	..	45	19	..	78	229	189	Dodki
248	259	135	140	111	119	..	..	2	..	..	1	186	156	Baliyara
352	343	235	231	87	111	1	..	29	1	..	2	324	368	Bhothli(Baliyara)
269	266	178	172	54	90	1	..	36	4	18	29	224	222	Parewadih
225	290	170	203	35	87	5	..	15	..	1	6	206	255	Limtara
74	67	45	47	17	12	..	..	12	8	..	..	53	52	Uslapur
289	333	201	212	33	113	..	..	55	8	75	70	147	117	Telinsatti
293	300	116	137	87	151	11	3	79	9	4	5	357	325	Sambalpur
555	581	232	241	190	307	27	18	106	15	83	84	363	442	Demar
248	287	117	123	120	164	..	..	11	..	..	3	168	174	Khapri
365	278	85	66	98	193	2	3	180	16	9	94	276	362	Arjuni
154	190	61	103	25	70	2	..	66	17	..	..	143	122	Sehradabri
183	183	65	52	80	115	18	8	20	8	..	..	163	165	Sankardah
442	450	315	289	109	158	1	2	17	1	..	1	376	361	Ranwa
432	410	215	182	178	219	8	..	31	9	77	83	198	188	Tarsiwa
349	384	181	203	129	180	1	..	38	1	20	52	312	330	Bhanpuri
1094	988	581	484	327	471	46	22	140	11	32	131	816	897	Amdi
693	708	322	288	230	352	70	62	71	6	8	5	536	533	Patiyadih
217	237	101	119	91	116	..	..	25	2	1	1	220	175	Parastarai
397	413	267	256	108	155	1	1	21	1	..	6	349	355	Khartuli
511	517	250	296	134	186	1	3	126	32	11	41	421	379	Mujgahan
563	539	258	279	198	220	13	12	94	28	1	4	532	593	Loharsingh

स्थानीय कोड नम्बर Location Code No.	तहसील/ग्राम/नगर/वार्ड का नाम Name of Tahsil/Village Town/Ward	गांव का क्षेत्रफल हेक्टर में नगर/वार्ड का वर्ग कि.मी. में Area of village in hectares & of Town/Ward in Km²	आवास आवासीय मकानों की संख्या No. of occupied residential houses	परिवारों की संख्या Number of households	कुल जनसंख्या (बेघर और संस्थाओं में रहने वाले व्यक्तियों सहित) Total Population (including institutional and houseless Population)			अनुसूचित जाति Scheduled Castes		अनुसूचित जनजाति Scheduled Tribes		साक्षर Literate	
					व्यक्ति P.	पु. M.	स्त्री F.	पु. M.	स्त्री F.	पु. M.	स्त्री F.	पु. M.	स्त्री F.
1	2	3	4	5	6	7	8	9	10	11	12	13	14
201	रत्नाबाँधा	102.00	85	116	552	261	291	5	6	21	31	141	48
202	हरफतराई	151.00	71	71	363	180	183	145	152	22	23	59	14
203	कानीडबरी	199.00	99	99	576	286	290	..	..	166	172	172	66
204	कलारतराई	302.00	148	148	759	380	379	19	13	39	46	203	71
205	कोलियारी	291.00	210	210	1,066	539	527	14	15	49	49	225	47
206	अमेठी	230.00	76	76	395	191	204	7	6	83	79	83	26
207	परसुली (अमेठी)	294.00	82	82	409	182	227	30	50	15	19	82	32
208	करेठा	191.00	125	125	610	306	304	97	91	117	124	137	25
209	नवागाँव	432.00	193	211	1,157	577	580	117	126	16	14	286	92
210	वंजारी	252.00	102	102	485	230	255	40	40	88	96	92	36
211	सारंगपुरी	561.00	160	164	876	436	440	64	78	148	131	188	49
212	दर्री	309.00	146	154	781	378	403	8	16	12	12	192	56
213	खरेंगा	471.00	195	212	1,065	526	539	34	30	48	59	268	110
214	जबरगाँव	529.00	149	150	700	318	382	..	..	101	127	140	55
215	अरौद	489.00	171	186	880	434	446	12	12	171	158	214	62
216	लीलर	633.00	176	180	833	412	421	40	27	230	265	145	49
217	भरारी	261.00	68	68	426	212	214	7	8	..	..	71	11
218	भंवरमरा	298.00	150	151	726	340	386	10	8	111	138	102	16
219	बागोडार	185.00	50	50	233	116	117	1	1	87	91	47	5
220	अछोटा	365.00	296	298	1,541	724	817	23	14	184	234	381	153
221	तेन्दूकोन्हा	273.00	50	50	223	114	109	22	22	63	58	38	4
222	मथुराडीह	391.00	61	61	337	171	166	14	9	127	125	77	16
223	भोयना	413.00	150	150	637	322	315	37	27	143	137	142	33
224	मुड़पार	267.00	159	159	839	407	432	..	..	53	62	217	62
225	बरारी	386.00	154	154	781	387	394	2	6	259	252	125	32
226	सकरवारा	386.00	85	87	418	201	217	..	..	107	113	101	41
227	कोटाभर्री	112.00	3	3	21	12	9	..	..	7	4	6	1
228	श्यामतराई	405.00	139	142	834	386	448	18	19	91	101	201	77
229	बेन्द्रा नवागाँव	295.00	121	122	620	293	327	8	3	212	247	140	49
230	भटगाँव	496.00	347	348	1,928	925	1,003	11	12	114	126	449	142
231	रूद्री	327.00	554	559	2,516	1,392	1,124	57	49	124	124	965	424
232	नवागाँवखुर्द	101.00	46	47	256	123	133	33	32	70	83	62	15
233	बोरिद खुर्द	523.00	214	218	1,066	493	573	7	7	115	143	259	107
234	सोरम	704.00	340	340	1,781	868	913	49	39	121	146	366	121
235	बेलतरा	227.00	66	66	317	149	168	..	..	66	64	66	27
236	मरादेव	196.00	68	68	297	145	152	11	11	79	77	38	10
237	कसावाही	314.00	75	79	340	170	170	5	8	134	133	51	9
338	खिरसीटोला	63.00	39	39	194	94	100	4	3	69	75	27	6
239	ढ़ागीमाचा	247.00	4	4	23	7	16	..	..	7	16	4	1
240	गंगरेद	302.00	506	508	1,970	1,129	841	64	47	144	127	721	257

PRIMARY CENSUS ABSTRACT

Dhamtari Tahsil

मुख्य काम करने वाले Main Workers														
कुल मुख्य काम करने वाले		कास्तकार		खेतिहर मजदूर		पारिवारिक उद्योग		अन्य काम करने वाले		सीमांतक कार्यकर्त्ता		काम न करने वाले		तहसील/ ग्राम/नगर/वार्ड का नाम
(I–IX)		II		V(a)		III, IV, V(b), VI, VII, VIII & IX				X				
Total Main Workers		Cultivators		Agricultural Labourers		Household Industry		Other Workers		Marginal Workers		Non-Workers		Name of Tahsil/Village Town/Ward
पु. M.	स्त्री F.	पु. M.	स्त्री F.	पु. M.	स्त्री F.	पु. M.	स्त्री F.	पु. M.	स्त्री F.	पु. M.	स्त्री F.	पु. M	स्त्री F.	
15	16	17	18	19	20	21	22	23	24	25	26	27	28	2
134	117	14	12	23	61	9	15	88	29	11	22	116	152	Ratna banha
109	98	54	53	24	42	..	..	31	3	..	..	71	85	Harfatarai
154	163	59	50	63	109	2	..	30	4	1	..	131	127	Kanidabri
201	150	71	26	83	121	3	..	44	3	3	71	176	158	Kalartarai
290	243	107	44	52	140	2	..	129	59	..	..	249	284	Koliyari
112	104	51	45	49	56	3	2	9	1	..	13	79	87	Amethi
93	122	55	77	24	45	..	..	14	..	2	1	87	104	Parsuli(Amethi)
174	187	66	66	57	86	..	..	51	35	..	1	132	116	Karetha
285	328	160	204	113	119	..	1	12	4	3	..	289	252	Nawagaon
129	151	93	103	27	47	1	..	8	1	..	1	101	103	Banjari
262	264	135	156	99	104	3	..	25	4	2	..	172	176	Sarangpuri
213	234	113	132	35	40	41	52	24	10	6	10	159	159	Darri
274	273	101	110	107	140	13	17	53	6	16	14	236	252	Kharenga
192	241	80	49	100	186	..	4	12	2	..	1	126	140	Jawargaon
269	299	122	93	124	198	..	..	23	8	..	1	165	146	Araud
257	242	100	89	140	150	3	..	14	3	6	8	149	171	Leelar
107	100	52	59	54	41	..	..	1	..	..	4	105	110	Bharari
198	257	137	182	54	74	1	..	6	1	1	1	141	128	Bhawarmara
69	77	65	70	3	7	..	..	1	..	..	..	47	40	Bagodar
394	424	67	82	99	177	109	135	119	30	11	50	319	343	Achhota
73	66	39	40	29	26	..	..	5	..	2	3	39	40	Tendukonha
103	108	61	51	33	53	3	3	6	1	..	2	69	56	Mathuradih
188	205	119	159	49	45	..	..	20	1	..	1	134	109	Bhoina
223	216	102	136	44	74	3	..	74	6	..	..	184	216	Mudpar
242	192	142	117	93	75	..	..	7	..	..	..	145	202	Barari
111	122	42	53	59	66	1	2	9	1	1	3	89	92	Sakarwara
8	6	..	..	7	6	..	..	1	..	..	..	4	3	Katabharri
236	242	127	136	78	104	4	..	27	2	..	1	150	205	Shyamtarai
184	168	68	57	67	94	3	5	46	12	..	21	109	138	Bendra Nawagaon
531	606	243	300	131	196	94	98	63	12	..	8	394	389	Bhatgaon
653	268	87	30	133	213	12	..	421	25	1	2	738	854	Rudri
70	89	37	49	25	39	..	1	8	..	..	..	53	44	Nawagaon Khurd
252	275	93	115	104	152	5	1	50	7	..	2	241	296	Borid Khurd
516	481	291	307	173	165	5	1	47	8	..	31	352	401	Soram
80	61	39	15	31	46	1	..	9	..	..	30	69	77	Beltara
91	108	5	8	76	100	..	..	10	..	..	..	54	44	Maradeo
96	111	43	42	49	67	..	1	4	1	..	3	74	56	Kasawahi
55	63	1	1	52	62	..	..	2	..	..	..	39	37	Khirgitola
6	5	5	4	1	1	..	..	..	..	..	..	1	11	Dagimacha
687	184	6	2	6	15	6	1	669	166	5	12	437	645	Gangred

स्थानीय कोड नम्बर Location Code No.	तहसील/ ग्राम/नगर/ वार्ड का नाम Name of Tahsil/Village Town/Ward	गांव का क्षेत्रफल हेक्टर में नगर/वार्ड का वर्ग कि.मी. में Area of village in hectares & of Town/ Ward in Km²	आबाद आवासीय मकानों की संख्या No. of occupied resi-dential houses	परिवारों की संख्या Number of house holds	कुल जनसंख्या (बेघर और संस्थाओं में रहने वाले व्यक्तियों सहित) Total Population (including institutional and houseless Population)			अनुसूचित जाति Scheduled Castes		अनुसूचित जनजाति Scheduled Tribes		साक्षर Literate	
					व्यक्ति P.	पु. M.	स्त्री F.	पु. M.	स्त्री F.	पु. M.	स्त्री F.	पु. M.	स्त्री F.
1	2	3	4	5	6	7	8	9	10	11	12	13	14
241	मड़वापथरा	244.00	75	75	360	184	176	1	1	161	156	80	24
242	बिसरामपुर	210.00	29	31	199	87	112	..	..	80	102	29	14
243	तुमदाबाहरा	316.00	68	68	302	137	165	..	..	118	144	57	17
244	चंवर	690.00	..	..	..	वीरान	..	..	..	..	..	..	..
245	तुमावुजुगं	374.00	8	8	24	12	12	..	..	12	10	5	..
246	तुमाखुर्द	207.00	2	2	8	4	4	.	.	4	4	..	..
247	चापगांव	485.00	..	..	..	वीरान	..	..	..	..	..	..	..
248	तिर्रा	530.00	101	104	514	239	275	9	8	58	73	124	36
249	कोलियारी	826.00	90	99	494	229	265	16	29	147	164	123	39
250	कोड़ेगांव (मा.गु.)	179.00	44	44	213	98	115	2	2	95	113	31	11
251	चिखली	347.00	138	142	667	315	352	16	21	137	161	168	74
252	माटेगहन	380.00	82	82	364	162	202	9	13	84	120	69	25
253	कोहका	200.00	72	72	327	145	182	9	18	116	140	48	24
254	अकलाड़ोंगरी	561.00	99	105	548	251	297	8	7	197	241	105	43
255	कोड़ेगांव रै.	241.00	49	67	327	158	169	2	3	140	159	51	14
256	खेरथा	310.00	..	..	..	वीरान	..	..	..	..	..	..	..
257	बटरेल	248.00	..	..	..	वीरान	..	..	..	..	..	..	..
258	कोसमी	224.00	9	9	43	23	20	..	..	10	12	4	1
259	मालगांव	315.00	60	67	242	118	124	1	2	94	100	41	5
260	सटियारा	660.00	17	17	72	29	43	..	..	25	34	6	..
261	कोदागहन	34.00	5	5	25	14	11	..	..	14	11	3	..
262	पंडरीमानी	116.00	34	34	150	68	82	..	..	64	78	14	..
263	पंडरीपानी ज.पा.	102.00	16	16	64	30	34	..	..	30	34	8	1
264	लमकेनी	255.00	..	..	..	वीरान	..	..	..	..	..	..	..
265	बारगरी	323.00	79	82	348	166	182	6	6	58	69	78	23
266	दरगहन	154.00	1	1	5	3	2	..	..	3	2	2	..
267	कोड़ेगांव	234.00	85	86	432	217	215	37	35	105	108	102	29
268	मोंगरागहन	412.00	169	175	798	379	419	5	1	228	258	179	51
269	भिड़ावर	294.00	107	127	644	312	332	16	19	102	91	150	56
270	सिंघोला	90.00	37	44	233	128	105	..	..	93	69	48	4
271	किसनपुरी	134.00	18	18	72	33	39	6	5	10	13	5	..
272	कोकड़ी	351.00	..	..	..	वीरान	..	..	..	..	..	..	..
273	कोरलमा	243.00	..	..	..	वीरान	..	..	..	..	..	..	..
274	मुड़पार	217.00	..	..	..	वीरान	..	..	..	..	..	..	..
275	सिलतरा	139.00	26	28	136	63	73	..	..	56	66	14	3
276	हरफर	271.00	44	50	213	96	117	..	..	83	105	55	19
277	बरबांधा	243.00	40	42	169	76	93	..	..	71	87	31	5
278	पटौद	232.00	21	21	89	49	40	9	7	29	24	24	4
279	अरौद	393.00	80	82	474	208	266	11	17	161	198	60	14
280	पटेलगुडा	57.00	15	15	79	42	37	..	..	36	31	10	3

PRIMARY CENSUS ABSTRACT

Dhamtari Tahsil

मुख्य काम करने वाले Main Workers														
कुल मुख्य काम करने वाले		काश्तकार		खेतिहर मजदूर		पारिवारिक उद्योग		अन्य काम करने वाले		सीमांतक कार्यकर्त्ता		काम न करने वाले		तहसील/ ग्राम/नगर/वार्ड का नाम
(I–IX)				II		V(a)		III, IV, V(b), VI, VII, VIII & IX				X		
Total Main Workers		Cultivators		Agricultural Labourers		Household Industry		Other Workers		Marginal Workers		Non-Workers		Name of Tahsil/Village Town/Ward
पु. M.	स्त्री F.	पु. M.	स्त्री F.	पु. M.	स्त्री F.	पु. M.	स्त्री F.	पु. M.	स्त्री F.	पु. M.	स्त्री F.	पु. M.	स्त्री F.	
15	16	17	18	19	20	21	22	23	24	25	26	27	28	2
89	86	54	49	24	36	..	..	11	1	..	15	95	75	Madwapathra
49	60	33	35	15	24	..	..	1	1	..	..	38	52	Bisrampur
79	91	46	37	29	53	1	..	3	1	..	1	58	73	Tumdabahar
..	..	..	..	.	..	..	Uninhabited		..	..	..	..	..	Chanwar
8	7	..	..	8	7	..	..	..	..	..	..	4	5	Tumabuzurg
4	2	..	..	4	2	..	..	..	..	..	..	..	2	Tuma Khurd
..	..	..	..	..	..	..	Uninhabited		..	..	..	..	..	Chapgaon
124	75	75	9	40	63	1	1	8	2	..	..	115	200	Tirra
130	105	72	63	42	38	1	1	15	3	.	12	99	148	Koliyari
63	47	47	34	8	13	..	..	8	..	..	8	35	60	Kodegaon Mal
183	32	125	11	55	21	..	..	3	..	..	..	132	320	Chikhli
90	111	59	59	27	52	..	.	4	..	1	4	71	87	Mategahan
87	115	63	75	20	40	..	..	4	..	2	12	56	55	Kohka
161	169	100	113	37	56	..	..	24	..	6	15	84	113	Akladongri
85	83	62	61	17	21	..	..	6	1	10	31	63	55	Kodegaon Ryt.
..	..	..	.	..	..	..	Uninhabited		..	.	..	..	..	Khertha
..	..	..	..	..	..	..	Uninhabited		..	..	..	..	..	Batrel
14	11	5	2	9	9	..	..	..	..	..	..	9	9	Kosmi
82	85	55	44	22	41	1	..	4	..	..	..	36	39	Malgaon
21	26	13	3	8	23	..	..	..	..	..	.	8	17	Satiyara
8	5	2	2	..	3	..	..	6	..	2	2	4	4	Kodagahan
46	35	29	14	15	21	..	..	2	..	2	21	20	26	Pandripani
18	15	11	9	7	6	..	..	..	..	..	12	12	7	Pandripani J. Para
..	..	..	..	..	..	..	Uninhabited		..	..	..	..	..	Lamkeni
101	111	65	62	34	49	..	.	2	..	..	1	65	70	Bargari
2	2	..	..	2	2	..	..	..	..	..	..	1	..	Dargahan
124	123	72	69	43	54	1	..	8	..	1	15	92	77	Kodegaon
219	221	115	113	75	97	2	1	27	10	..	14	160	184	Mongragahan
181	193	150	163	30	30	..	..	1	..	1	1	130	138	Bhidawar
74	68	4	5	68	63	..	..	2	..	..	..	54	37	Singhola
20	24	1	1	19	23	..	..	..	..	..	..	13	15	Kisanpuri
..	..	..	..	..	..	..	Uninhabited		..	..	.	..	..	Kokdi
..	..	..	..	..	..	..	Uninhabited		..	..	..	..	..	Korlama
..	..	..	..	..	..	..	Uninhabited		..	..	..	..	..	Mudpar
35	42	27	28	8	13	..	1	.	..	..	1	28	30	Siltara
64	63	24	18	37	45	..	..	3	..	..	..	32	54	Harphar
50	47	25	7	14	38	3	2	8	..	15	23	11	23	Barbandha
30	16	14	5	13	10	..	1	3	..	..	9	19	15	Pataud
143	143	40	11	100	131	..	1	3	..	..	5	65	118	Araud
24	21	8	7	16	14	..	..	..	..	..	3	18	13	Patelguda

स्थानीय कोड नम्बर Location Code No.	तहसील/ग्राम/नगर/वार्ड का नाम Name of Tahsil/Village Town/Ward	गांव का क्षेत्रफल हेक्टर में नगर/वार्ड का वर्ग कि.मी. में Area of village in hectares & of Town/Ward in Km²	आवास आवासीय मकानों की संख्या No. of occupied residential houses	परिवारों की संख्या Number of households	कुल जनसंख्या (बेघर और संस्थाओं में रहने वाले व्यक्तियों सहित) Total Population (including institutional and houseless Population) व्यक्ति P.	पु. M.	स्त्री F.	अनुसूचित जाति Scheduled Castes पु. M.	स्त्री F.	अनुसूचित जनजाति Scheduled Tribes पु. M.	स्त्री F.	साक्षर Literate पु. M.	स्त्री F.
1	2	3	4	5	6	7	8	9	10	11	12	13	14
281	ठेमसरा	630.00	..	..	..	वीरान	..	..	..	..	..	..	..
282	बसन्त	437.00	..	..	..	वीरान	..	..	..	..	..	..	..
283	ठेमली	375.00	3	3	15	6	9	..	..	6	9	..	..
284	मोंगरी	505.00	6	6	33	19	14	..	..	19	14	5	1
285	कान्द्री	117.00	13	13	58	28	30	..	..	28	30	6	1
286	उरपोटी	299.00	61	61	274	147	127	2	2	126	106	32	1
287	भोथा रै.	136.00	44	88	416	210	206	3	3	158	155	102	31
288	अमलीपारा	121.00	44	44	225	111	114	..	1	104	110	43	1
289	छिदभर्री रै	216.00	53	54	267	132	135	3	1	117	122	67	24
290	नाथूकोना	64.00	14	16	101	49	52	3	1	42	49	13	..
291	रायपारा	214.00	70	76	447	210	237	5	3	163	196	84	29
292	चनागांव	325.00	126	126	755	381	374	17	15	252	254	144	43
293	बरकोन्हा	56.00	29	29	171	90	81	..	..	73	63	25	3
294	सियारीनाला	395.00	105	106	650	326	324	1	4	258	247	108	31
295	बगरुमनाला	198.00	61	65	408	195	213	5	10	186	202	22	3
296	बीजापुर रै.	394.00	70	74	388	180	208	..	..	162	189	76	28
297	हितली	298.00	47	48	327	171	156	..	..	149	139	17	1
298	सियादेही	257.00	135	135	568	265	303	31	38	191	216	112	40
299	मोहलई	315.00	60	60	267	110	157	..	..	93	132	33	14
300	कुकरेल	311.00	161	163	819	390	429	3	7	220	238	170	45
301	माकरदोना	218.00	137	140	678	338	340	7	8	187	191	132	47
302	बनरौद	259.00	68	68	312	154	158	1	5	96	104	60	27
303	मारदापोटी	132.00	47	47	200	88	112	2	2	55	73	26	4
304	कुम्हड़ा	153.00	48	48	233	109	124	..	..	92	103	30	16
305	पथरींडीह	183.00	6	7	26	12	14	..	..	12	14	1	..
306	सिरौदखुर्द	299.00	46	47	226	102	124	1	3	44	59	38	9
307	सिरौदकलां	133.00	3	4	21	12	9	..	..	12	9	2	..
308	काटाकुर्री	402.00	72	73	343	160	183	..	..	84	99	61	26
309	बनबगोद	242.00	96	98	512	232	280	..	..	113	120	83	35
310	जरहाखार	150.00	24	25	111	60	51	5	4	42	37	20	3
311	कुर्राडीह	128.00	106	106	477	233	244	5	3	182	199	70	27
312	पिपरछेड़ी	242.00	48	49	275	132	143	3	10	99	102	47	12
313	बरबाँधा	300.00	100	101	536	260	276	5	1	230	247	65	16
314	झुरानराई	258.00	67	79	378	183	195	..	..	146	162	41	7
315	कोटरवाही	212.00	49	54	252	115	137	11	10	87	102	41	11
316	छलकनी	152.00	25	25	118	62	56	..	..	32	29	24	3
317	मगोद	168.00	21	21	107	57	50	..	..	51	41	13	2
318	पारधी	86.00	17	17	78	40	38	..	..	28	29	9	2
319	कोर्रा	172.00	49	49	222	107	115	..	..	75	84	28	22
320	केरेगांव	179.00	69	76	339	167	172	37	32	69	80	80	27

PRIMARY CENSUS ABSTRACT — Dhamtari Tahsil

मुख्य काम करने वाले Main Workers														
कुल मुख्य काम करने वाले		काश्तकार		खेतिहर मजदूर		पारिवारिक उद्योग		अन्य काम करने वाले		सीमांतक कार्यकर्त्ता		काम न करने वाले		तहसील/ग्राम/नगर/वार्ड का नाम
(I—IX)		II				V(a)		(III, IV, V(b), VI, VII, VIII & IX				X		
Total Main Workers		Cultivators		Agricultural Labourers		Household Industry		Other Workers		Marginal Workers		Non-Workers		Name of Tahsil/Village Town/Ward
पु. M.	स्त्री F.	पु. M.	स्त्री F.	पु. M.	स्त्री F.	पु. M.	स्त्री F.	पु. M.	स्त्री F.	पु. M.	स्त्री F.	पु. M.	स्त्री F.	
15	16	17	18	19	20	21	22	23	24	25	26	27	28	2
..	..	..	..	..	..	Uninhabited		..	..	..	..	..	..	Themsara
..	..	..	..	..	..	Uninhabited		..	..	..	..	..	..	Basant
5	5	..	..	..	..	5	5	..	..	..	..	1	4	Themli
13	6	..	..	..	..	..	..	13	6	..	2	6	6	Mongari
20	14	..	..	..	..	..	..	20	14	..	4	8	12	Kandri
96	83	57	50	13	16	14	10	12	7	..	..	51	44	Urpoti
118	103	45	10	56	85	3	4	14	4	..	..	92	103	Bhothi Ryt.
65	68	18	5	44	61	2	2	1	..	..	..	46	46	Amlipara
84	100	66	61	12	39	..	..	6	..	..	..	48	35	Chhindbharri Ryt.
29	38	28	37	1	1	..	..	..	..	..	..	20	14	Nathookona
135	144	98	92	25	49	2	1	10	2	..	..	75	93	Raipara
224	234	159	155	35	76	1	..	29	3	2	..	155	140	Chanagaon
51	52	39	44	8	7	..	1	4	..	..	..	39	29	Barkonha
202	200	150	151	32	36	7	9	13	4	2	3	122	121	Siyarinala
148	162	125	132	4	11	16	15	3	4	..	..	47	51	Bagrumnala
118	149	109	137	4	6	..	..	5	6	..	..	62	59	Bijapur Ryt.
104	98	103	98	..	..	1	..	..	..	3	..	64	58	Hitli
161	192	50	51	84	133	4	..	23	8	..	..	104	111	Siyadehi
75	94	34	44	39	50	1	..	1	..	..	..	35	63	Mohlai
234	235	125	140	68	78	19	12	22	5	2	36	154	158	Kukrel
213	201	121	112	73	86	4	..	15	3	..	7	125	132	Makardona
92	81	6	..	61	79	2	..	23	2	..	..	62	77	Banraud
59	63	1	1	28	62	..	..	30	..	..	..	29	49	Mardapoti
61	63	10	11	32	38	1	11	18	3	1	..	47	61	Kumhda
5	3	1	..	4	3	..	..	..	..	..	16	7	5	Pathridih
57	58	29	29	19	28	2	..	7	1	6	25	39	41	Siraud Khurd
8	6	3	2	..	..	5	4	..	..	..	..	4	3	Siraud Kalan
96	101	42	47	28	43	9	9	17	2	7	19	57	63	Katakurri
141	146	89	85	44	59	3	2	5	..	1	8	90	126	Banbagaud
35	31	9	6	25	25	..	..	1	..	..	..	25	20	Jarhakhar
137	138	44	49	71	84	4	5	18	..	8	6	88	100	Kurridih
79	84	40	41	35	43	..	..	4	..	..	..	53	59	Piparchhedi
162	156	59	54	79	88	8	12	16	2	..	..	98	120	Barbandha
108	106	69	62	31	43	..	..	8	1	..	..	75	89	Jhuratarai
72	75	46	47	16	28	1	..	9	..	..	..	43	62	Kotarwahi
34	27	30	25	3	2	..	..	1	..	..	..	28	29	Chhalkani
24	24	18	15	5	9	..	..	1	..	..	..	33	26	Magaud
23	16	18	15	3	1	1	..	1	..	2	1	15	21	Pardhi
68	69	41	42	25	27	1	..	1	..	..	..	39	46	Korra
113	93	49	63	20	19	17	8	27	3	..	..	54	79	Keregaon

स्थानीय कोड नम्बर Location Code No	तहसील ग्राम/नगर/वार्ड का नाम Name of Tahsil/Village Town/Ward	गांव का क्षेत्रफल हेक्टर में नगर/वार्ड का वर्ग कि.मी में Area of village in hectares & of Town/Ward in Km²	आबाद आवासीय मकानों की संख्या No. of occupied residential houses	परिवारों की संख्या Number of house holds	कुल जनसंख्या (बेघर और संस्थाओं में रहने वाले व्यक्तियों सहित) Total Population (including institutional and houseless Population)			अनुसूचित जाति Scheduled Castes		अनुसूचित जनजाति Scheduled Tribes		साक्षर Literate	
					व्यक्ति P.	पु. M.	स्त्री F.	पु. M.	स्त्री F.	पु. M.	स्त्री F.	पु. M.	स्त्री F.
1	2	3	4	5	6	7	8	9	10	11	12	13	14
321	दरगहन	425.00	188	188	1,019	482	537	..	..	26	28	158	35
322	सलौनी	796.00	284	284	1,300	598	702	17	26	266	320	239	69
323	छूही	796.00	258	279	1,351	637	714	6	7	215	256	305	131
324	सालेभाठ	417.00	103	103	476	239	237	8	6	112	122	113	28
325	लौडेर	386.00	102	103	607	310	297	11	8	48	44	75	14
326	सोनेवारा	746.00	161	161	760	380	380	2	1	102	106	153	14
327	भोथा	345.00	129	129	692	320	372	5	1	169	208	142	74
328	बोरसी	374.00	209	209	1,151	573	578	33	21	54	70	257	66
329	पाँहदा	673.00	139	141	803	384	419	16	12	107	116	184	70
330	देवगांव	365.00	29	30	156	78	78	..	..	68	68	40	13
331	झाझरकेरा	347.00	64	64	369	171	198	3	2	51	64	89	33
332	भालुचुवा	159.00	45	45	248	120	128	..	..	92	94	58	23
333	सरगी	663.00	193	193	869	408	461	18	20	96	124	204	49
334	राजपुर	801.00	168	168	802	384	418	21	26	46	56	138	36
335	मौंहदी	465.00	215	215	1,036	494	542	30	36	136	187	217	82
336	जामली	479.00	79	79	347	160	187	14	19	80	82	71	27
337	कँवराडीह	98.00	9	9	44	20	24	..	..	16	19	6	1
338	घरबुड़ा	375.00	48	48	200	96	104	..	..	91	100	35	11
339	बेलौरा	651.00	147	159	750	386	364	1	3	123	104	186	61
340	रोनपैरी	500.00	89	92	461	222	239	20	15	93	110	93	34
341	बनियातोरा	390.00	60	72	365	171	194	..	..	100	114	47	18
342	मड़ेली	175.00	64	69	296	149	147	3	4	132	126	47	8
343	बकोरी	232.00	43	43	195	97	98	2	3	51	46	41	23
344	पेन्ड्रा	107.00	15	18	86	45	41	..	..	27	30	11	1
345	कुसुमखुटा	235.00	33	33	173	82	91	.	..	72	81	25	5
346	बिरझुली	235.00	82	85	379	185	194	..	..	62	62	92	34
347	परसवानी	437.00	145	145	742	350	392	28	30	69	64	153	59
348	भरदा	224.00	137	137	617	322	295	..	..	4	7	203	72
349	मगरलोड़	764.00	351	361	1,734	869	865	119	123	54	46	481	208
350	भैंसमुड़ी	356.00	273	277	1,384	685	699	14	9	48	51	345	154
351	करेली	958.00	287	307	1,745	863	882	5	4	79	85	386	155
352	डाभा	608.00	185	185	858	390	468	11	9	37	37	170	60
353	छिपली	235.00	122	122	754	383	371	13	9	38	44	170	50
354	लुगे	269.00	93	99	511	266	245	..	..	11	9	146	31
355	सोंगा	538.00	126	130	657	313	344	.	..	25	23	104	31
356	गिरौद	365.00	172	177	922	463	459	14	14	7	6	217	60
357	खैरझिटी	267.00	113	120	693	333	360	28	28	13	15	133	25
358	अरौद	382.00	150	153	779	371	408	8	7	5	7	181	64
359	मेघा	734.00	380	401	2,081	1,030	1,051	52	60	14	18	432	130
360	खटटी	319.00	67	68	462	232	230	..	..	..	..	85	18

PRIMARY CENSUS ABSTRACT

Dhamtari Tahsil

मुख्य काम करने वाले Main Workers														
कुल मुख्य काम करने वाले		काश्तकार		खेतिहर मजदूर		पारिवारिक उद्योग		अन्य काम करने वाले		सीमांतक कार्यकर्त्ता		काम न करने वाले		तहसील/ ग्राम/नगर/वार्ड का नाम
(I—IX)		II				V(a)		III, IV, V (b), VI, VII, VIII & IX				X		
Total Main Workers		Cultivators		Agricultural Labourers		Household Industry		Other Workers		Marginal Workers		Non-Workers		Name of Tahsil/Village Town/Ward
पु. M.	स्त्री F.	पु. M.	स्त्री F.	पु. M.	स्त्री F.	पु. M.	स्त्री F.	पु. M.	स्त्री F.	पु. M.	स्त्री F.	पु. M.	स्त्री F.	
15	16	17	18	19	20	21	22	23	24	25	26	27	28	2
279	296	174	148	98	148	3	..	4	..	..	..	203	241	Dargahan
349	382	203	215	122	159	12	6	12	2	..	3	249	317	Saloni
360	360	155	143	161	209	4	1	40	7	..	..	277	354	Chhoohi
135	157	73	64	61	93	.	..	1	..	..	..	101	80	Salebhath
183	158	83	7	86	150	..	..	14	1	..	9	127	130	Lauder
240	241	234	233	2	8	..	..	4	..	..	..	140	139	Sonewara
178	118	102	29	68	88	..	..	8	1	..	59	142	195	Bhotha
342	354	191	206	115	142	7	2	29	4	..	1	231	223	Borsi
220	237	121	110	91	122	3	4	5	1	5	11	159	171	Pahanda
43	51	39	31	3	20	..	..	1	..	..	1	35	26	Deogaon
106	113	66	68	33	45	..	..	7	..	..	..	65	85	Jhajharkera
59	76	50	62	7	14	1	..	1	..	..	..	61	52	Bhaloochuwa
238	129	166	97	49	29	3	2	20	1	5	142	165	190	Sargi
209	205	158	140	47	63	..	..	4	2	2	29	173	184	Rajpur
270	209	137	77	97	128	5	1	31	3	..	9	224	324	Mohdi
89	104	60	67	26	37	..	..	3	..	1	8	70	75	Jamli
14	16	12	16	1	..	..	..	1	..	..	..	6	8	Kewradih
61	67	32	36	28	31	..	..	1	..	27	29	8	8	Dhanbuda
221	223	182	197	28	25	..	1	11	..	..	6	165	135	Belora
127	108	83	66	33	42	..	..	11	..	..	..	95	131	Sonperi
100	101	64	68	30	33	..	..	6	..	..	..	71	93	Baniyatora
91	93	36	43	37	48	1	1	17	1	..	1	58	53	Madeli
54	52	24	34	13	17	..	..	17	1	..	3	43	43	Bakori
33	24	24	18	8	6	..	..	1	..	..	..	12	17	Pendera
49	52	47	49	1	3	.	..	1	..	5	12	28	27	Kusumkhuta
110	102	72	71	22	31	..	..	16	..	15	19	60	73	Birjhuli
206	222	82	86	94	133	..	..	30	3	..	..	144	170	Paraswani
167	155	118	120	36	34	1	..	12	1	1	4	154	136	Bharda
515	382	210	173	134	194	24	6	147	9	..	9	354	474	Magrabod
398	383	190	225	113	137	16	14	79	7	..	3	287	313	Bhainsmudi
490	487	272	307	180	168	14	11	24	1	1	4	372	391	Kareli
233	263	80	91	112	151	14	9	27	12	36	66	121	139	Dhabha
223	198	120	1	89	196	1	..	13	1	..	1	160	172	Chhipli
144	153	98	103	32	50	2	..	12	..	..	..	122	92	Luge
180	96	130	53	43	43	..	..	7	..	..	..	133	248	Saunga
277	297	160	184	107	113	..	..	10	..	..	..	186	162	Giraud
204	141	109	21	76	109	10	8	9	3	2	9	127	210	Khairjhiti
200	175	107	72	83	101	3	2	7	..	9	12	162	221	Araud
532	323	225	145	172	157	26	3	109	18	34	202	464	526	Megha
147	124	107	91	32	32	..	..	8	1	..	9	85	97	Khatti

स्थानीय कोड नम्बर Location Code No.	तहसील ग्राम/नगर/ वार्ड का नाम Name of Tahsil/Village Town/Ward	गांव का क्षेत्रफल हेक्टर में नगर/वार्ड का वर्ग कि.मी में Area of village in hectares & of Town/ Ward in Km²	आबाद आवासीय मकानों की संख्या No. of occupied resi-dential houses	परिवारों की संख्या Number of house holds	कुल जनसंख्या (बेघर और संस्थाओं में रहने वाले व्यक्तियों सहित) Total Population (including institutional and houseless Population) व्यक्ति P.	पु. M.	स्त्री F.	अनुसूचित जाति Scheduled Castes पु. M.	स्त्री F.	अनुसूचित जनजाति Scheduled Tribes पु. M.	स्त्री F.	साक्षर Literate पु. M.	स्त्री F.
1	2	3	4	5	6	7	8	9	10	11	12	13	14
361	करेली	1,577.00	463	470	2,872	1,421	1,451	114	104	31	35	690	227
362	भोथा	268.00	51	57	298	138	160	1	4	35	37	30	5
363	हरदी	314.00	103	109	666	334	332	16	22	40	45	166	42
364	धौराभाठा	225.00	95	95	484	232	252	64	57	1	..	93	26
365	नवागांव	401.00	101	108	583	303	280	3	2	38	34	134	32
366	बुड़ेनी	385.00	147	152	795	397	398	..	..	20	18	168	26
367	चंदसुर	428.00	149	155	824	400	424	..	..	2	2	142	19
368	चंदना	462.00	137	145	860	417	443	16	21	18	12	241	78
369	नहरडीह	324.00	66	73	342	166	176	17	18	27	29	53	..
370	परसट्टी	344.00	145	148	895	431	464	10	16	19	21	196	57
371	भेन्डरी	1,015.00	495	518	2,808	1,372	1,436	66	64	56	71	680	236
372	परेवाडीह	495.00	85	88	484	230	254	..	..	140	150	136	41
373	मोहरेंगा	608.00	158	158	913	456	457	1	..	65	58	182	38
374	दमकाडीह	122.00	97	99	594	289	305	..	..	137	148	88	22
375	हसदा	1,199.00	368	375	2,019	977	1,042	123	135	71	90	417	131
376	कुन्डेल	586.00	168	185	989	500	489	18	19	34	38	268	70
377	बेलौदी	428.00	123	123	715	347	368	23	30	8	10	130	48
378	मोतिमपुर	348.00	119	122	714	362	352	119	120	1	..	173	49
379	खिसोरा	814.00	393	403	2,119	1,034	1,085	54	51	36	32	500	179
380	डूमरपाली	671.00	108	108	572	287	285	..	..	32	41	89	16
381	नवागांव	384.00	209	209	1,113	543	570	55	56	162	171	279	87
382	धौराभाठा	369.00	139	143	876	449	427	11	8	50	53	211	61
383	राकाडीह	584.00	260	261	1,393	665	728	36	33	133	152	313	89
384	भोथीडीह	816.00	252	257	1,305	635	670	54	56	127	139	266	77
385	सांकरा	341.00	100	116	620	300	320	..	..	133	141	143	36
386	कमरौद	276.00	123	123	640	314	326	1	5	17	22	143	60
387	चारभाठा	194.00	53	57	305	153	152	12	14	..	..	70	15
388	बोड़रा	437.00	234	235	1,146	564	582	8	14	97	99	271	86
389	नारधा	404.00	92	94	457	226	231	13	15	37	46	123	30
390	कंपालफोरी	413.00	161	162	889	455	434	4	2	98	105	252	63
391	आमाचानी	279.00	89	89	482	233	249	..	..	44	51	98	26
392	गाड़ाडीह (कपालफोरी)	240.00	121	122	741	367	374	12	13	26	30	130	35
393	शुक्लाभाठा	308.00	107	107	561	281	280	35	35	148	157	102	17
394	दुधवारा	394.00	139	140	640	321	319	118	104	57	54	90	8
395	अमलीड़ीह	461.00	110	120	596	293	303	3	5	181	174	122	26
396	बेलरदोना	294.00	159	163	823	424	399	16	11	128	141	233	63
397	कुल्हारीकोट	226.00	82	82	426	196	230	..	..	141	162	89	26
398	परसाबुड़ा	461.00	104	105	577	273	304	..	..	60	67	96	36
399	कोरगांव	391.00	48	70	363	183	180	8	5	42	42	56	18
400	तेंदूभाठा	371.00	67	77	361	183	178	4	4	96	91	36	5

PRIMARY CENSUS ABSTRACT

Dhamtari Tahsil

मुख्य काम करने वाले Main Workers														
कुल मुख्य काम करने वाले		काश्तकार		खेतिहर मजदूर		पारिवारिक उद्योग		अन्य काम करने वाले		सीमांतक कार्यकर्त्ता		काम न करने वाले		तहसील/ ग्राम/नगर/वार्ड का नाम
(I—IX)		II		V(a)		III, IV, V(b), VI, VII, VIII & IX				X				
Total Main Workers		Cultivators		Agricultural Labourers		Household Industry		Other Workers		Marginal Workers		Non-Workers		Name of Tahsil/Village Town/Ward
पु. M.	स्त्री F.	पु. M.	स्त्री F.	पु. M.	स्त्री F.	पु. M.	स्त्री F.	पु. M.	स्त्री F.	पु. M.	स्त्री F.	पु. M.	स्त्री F.	
15	16	17	18	19	20	21	22	23	24	25	26	27	28	2
841	700	494	383	284	306	12	6	51	5	3	164	577	587	Kareli
73	73	45	20	21	53	..	..	7	..	1	7	64	80	Bhotha
187	159	167	148	16	11	1	..	3	..	..	..	147	173	Hardi
143	71	92	26	43	45	..	..	8	..	1	46	88	135	Dhaurabhatha
163	97	65	31	58	57	10	6	30	3	6	49	134	134	Nawagaon
215	174	67	52	72	69	18	13	58	40	11	37	171	187	Budeni
215	196	139	118	57	68	3	..	16	10	3	78	182	150	Chandsur
233	208	133	135	64	68	1	1	35	4	1	57	183	178	Chandana
101	101	80	78	11	19	4	3	6	1	3	5	62	70	Nahardih
232	249	112	119	102	129	7	..	11	1	..	1	199	214	Parsatthi
741	789	386	436	272	341	10	4	73	8	14	25	617	622	Bhendri
130	124	71	64	49	59	..	..	10	1	..	12	100	118	Parewadih
246	223	107	98	125	125	..	..	14	..	4	22	206	212	Mohrenga
149	152	68	59	58	87	..	..	23	6	..	..	140	153	Damkadih
553	588	294	354	134	213	14	2	111	19	11	21	413	433	Husda
274	243	136	131	117	111	1	..	20	1	1	26	225	220	Kundel
205	182	159	102	46	80	..	..	..	..	..	..	142	186	Belaudi
219	175	126	94	80	81	..	..	13	..	16	53	127	124	Motimpur
574	594	346	382	157	194	3	2	68	16	44	56	416	435	Khisora
175	124	93	59	72	65	..	..	10	..	..	47	112	114	Dumarpali
317	335	195	229	97	106	2	..	23	..	3	..	223	235	Nawagaon
227	209	84	77	103	119	17	11	23	2	7	27	215	191	Dhaurabhatha
388	413	172	194	166	208	13	6	37	5	1	6	276	309	Rankadih
332	357	171	186	93	154	15	8	53	9	1	5	302	308	Bhothidih
163	180	105	121	40	57	2	..	16	2	3	3	134	137	Sankra
159	143	102	99	41	44	..	..	16	..	..	26	155	157	Kamraud
86	84	73	81	9	3	..	..	4	..	2	3	65	65	Charbhatha
308	359	204	277	66	82	10	..	28	..	..	..	256	223	Bodra
137	143	66	44	49	91	6	5	16	3	..	..	89	88	Nardha
239	214	149	151	58	61	6	..	26	2	10	20	206	200	Kapalphori
138	148	65	73	47	74	2	..	24	1	1	6	94	95	Amachani
197	179	103	108	61	69	3	..	30	2	7	22	163	173	Gadadih(Kapalphori)
164	160	120	103	37	55	..	..	7	2	2	3	115	117	Shuklabhatha
183	186	109	119	42	58	7	5	25	4	..	1	138	132	Dudhwara
178	168	102	107	49	58	..	..	27	3	1	..	114	135	Amlidih
231	232	132	137	62	85	28	9	9	1	95	95	98	72	Belardona
116	109	89	74	18	34	1	..	8	1	..	23	80	98	Kulharikot
162	162	73	89	38	50	..	1	46	22	3	1	108	141	Parsabuda
93	89	63	42	21	47	..	..	9	..	..	1	90	90	Korgaon
112	100	54	28	54	72	..	..	4	..	..	..	71	78	Tendoobhatha

स्थानीय कोड नम्बर Location Code No.	तहसील ग्राम/नगर/वार्ड का नाम Name of Tahsil/Village Town/Ward	गांव का क्षेत्रफल हेक्टर में नगर/वार्ड का वर्ग कि.मी में Area of village in hectares & of Town/Ward in Km²	आवास आवासीय मकानों की संख्या No. of occupied residential houses	परिवारों की संख्या Number of house holds	कुल जनसंख्या (बेघर और संस्थाओं में रहने वाले व्यक्तियों सहित) Total Population (including institutional and houseless Population)			अनुसूचित जाति Scheduled Castes		अनुसूचित जनजाति Scheduled Tribes		साक्षर Literate	
					व्यक्ति P.	पु. M.	स्त्री F.	पु. M.	स्त्री F.	पु. M.	स्त्री F.	पु. M.	स्त्री F.
1	2	3	4	5	6	7	8	9	10	11	12	13	14
401	रेंगाडीह	185.00	49	49	234	109	125	8	6	58	72	26	6
402	चारभाठा	217.00	13	13	79	34	45	..	..	32	38	10	3
403	राजाडेरा	148.00	40	41	185	92	93	..	..	77	84	24	1
404	पठार	332.00	49	49	253	116	137	1	..	54	71	46	16
405	बेन्दराचुवा	203.00	40	40	187	103	84	1	2	82	65	17	2
406	आलेखुटा(पठार)	127.00	27	27	96	49	47	6	4	18	21	15	1
407	गोबरा पठार	111.00	16	16	66	33	33	..	..	32	33	4	..
408	मड़वापथरा	149.00	55	55	293	131	162	..	1	118	140	37	3
409	हतबंध	190.00	41	41	186	91	95	6	3	78	84	19	3
410	निरई	328.00	19	19	94	43	51	..	..	40	49	16	2
411	मोहेरा	1,113.00	369	374	1,783	859	924	45	36	583	594	297	101
412	खडमा(मा.गु.)	213.00	78	79	329	171	158	1	..	128	119	80	19
413	खड़मा(रै.वा.)	20.00	..	.	..	वीरान	..	..	..	.	..	.	..
414	सरईभदर	156.00	53	53	266	138	128	4	5	105	94	64	13
415	भोभला बाहरा	163.00	41	46	316	149	167	5	4	134	149	33	..
416	मारागांव	400.00	137	142	682	334	348	.	..	220	228	138	46
417	मुड़केरा	207.00	39	42	237	120	117	2	2	90	90	56	14
418	अंजोरा	172.00	41	44	203	103	100	27	18	26	27	23	14
419	सिंगपुर	528.00	211	218	955	461	494	5	4	273	295	195	84
420	कमाईपुर	162.00	27	30	124	58	66	3	4	18	27	24	8
421	कासरवाही	217.00	35	43	223	107	116	..	..	93	105	12	2
422	सोनझरी	241.00	60	73	364	178	186	9	9	138	152	56	5
423	धनोरा	137.00	33	38	196	92	104	.	..	67	73	26	5
424	भन्डारवाड़ी	187.00	46	50	224	115	109	..	..	104	100	52	14
425	अर्जुनी	205.00	68	70	379	177	202	..	..	153	175	103	44
426	आमदी (करैहा)	249.00	45	46	272	141	131	..	..	132	125	45	4
427	करैहा	474.00	147	148	770	361	409	11	9	221	255	153	53
428	गट्ठासिल्ली	644.00	293	293	1,492	732	760	36	22	480	512	381	128
429	गेदरा	285.00	85	85	441	217	224	1	3	163	164	119	59
430	गोदलानारा	272.00	46	53	324	158	166	..	..	156	164	14	..
431	चिवरी(मा.गु.)	245.00	101	102	551	263	288	..	..	240	272	113	40
432	सांकरा	214.00	65	73	383	174	209	4	10	154	172	81	33
433	चिवरी(रै.वा.)	77.00	..	..	..	वीरान	..	..	..	..	..	..	..
434	कुमड़ाकोट(रै.वा.)	123.00	38	38	186	91	95	.	..	78	82	27	3
435	जोराडबरी(रै.)	76.00	27	29	193	95	98	..	..	93	94	40	5
436	सरईटोला(मा.गु.)	252.00	52	58	370	193	177	2	2	179	165	70	15
437	गट्ठासिल्ली (रै.वा.)	98.00	40	40	227	106	121	..	..	102	117	23	4
438	मोहमेल्ला(रै.वा.)	174.00	26	26	182	84	98	..	..	71	84	29	8
439	मोहमेस्ला(मा.गु.)	160.00	35	35	218	110	108	4	4	96	95	30	4
440	बटनहरी	362.00	73	73	397	198	199	..	..	123	133	76	22

PRIMARY CENSUS ABSTRACT

Dhamtari Tahsil

मुख्य काम करने वाले Main Workers														
कुल मुख्य काम करने वाले		काश्तकार		खेतिहर मजदूर		पारिवारिक उद्योग		अन्य काम करने वाले		सीमांतिक कार्यकर्त्ता		काम न करने वाले		तहसील/ ग्राम/नगर/वार्ड का नाम
(I—IX)		II		V(a)		III, IV, V(b), VI, VII, VIII & IX				X				
Total Main Workers		Cultivators		Agricultural Labourers		Household Industry		Other Workers		Marginal Workers		Non-Workers		Name of Tahsil/Village Town/Ward
पु. M.	स्त्री F.	पु. M.	स्त्री F.	पु. M.	स्त्री F.	पु. M.	स्त्री F.	पु. M.	स्त्री F.	पु. M.	स्त्री F.	पु. M.	स्त्री F.	
15	16	17	18	19	20	21	22	23	24	25	26	27	28	2
56	59	26	27	19	29	1	1	10	2	10	8	43	58	Rengadih
18	26	12	15	6	10	..	..	..	1	1	..	15	19	Charbhatha
50	50	18	23	25	27	1	..	6	..	5	5	37	38	Rajadera
70	64	28	29	23	34	3	..	16	1	4	10	42	63	Pathar
60	53	27	22	20	27	1	..	12	4	3	9	40	22	Bendra Chuwa
25	25	13	10	10	11	1	..	1	4	..	2	24	20	Alekhuta (Pathar)
22	15	5	1	9	14	..	..	8	..	1	5	10	13	Gobra Pathar
83	80	45	37	23	34	..	6	15	3	3	18	45	64	Madwa Pathar
60	58	19	14	37	44	..	..	4	..	..	1	31	36	Hatband
27	28	11	7	14	20	..	1	2	..	1	3	15	20	Nirai
499	499	279	287	159	190	15	14	46	8	6	26	354	399	Mohera
107	97	49	44	51	52	3	1	4	..	7	12	57	49	Khadma (Mal)
..	..	..	..	..	..	Uninhabited		..	..	..	..	..	..	Khadma (Ryt)
80	80	40	45	25	31	..	..	15	4	..	..	58	48	Saraibhadar
99	20	75	2	16	18	2	..	6	..	..	73	50	74	Bhobhla bahra
217	208	98	86	90	108	3	1	26	13	..	..	117	140	Maragaon
67	49	53	26	10	23	..	..	4	..	9	28	44	40	Mudkera
65	28	34	17	27	11	..	..	4	..	6	28	32	44	Anjora
269	220	91	83	106	132	4	2	68	3	..	2	192	272	Singpur
37	33	8	8	12	23	..	..	17	2	..	..	21	33	Kamaipur
67	80	45	51	21	29	.	..	1	..	..	..	40	36	Kasarwahi
102	108	49	34	45	74	2	..	6	..	..	4	76	74	Sonjhari
61	54	35	14	23	38	..	..	3	2	..	..	31	50	Dhanora
77	72	33	36	36	30	..	..	8	6	..	2	38	35	Bhandarwadi
103	104	89	88	10	16	..	..	4	..	..	..	74	98	Arjuni
81	63	69	55	9	8	..	..	3	..	..	..	60	68	Amdi (Karaiha)
216	211	135	132	63	71	3	5	15	3	..	1	145	197	Karaiha
427	279	287	209	92	55	13	12	35	3	16	88	289	393	Gattasilli Mal
132	63	73	29	34	23	15	11	10	..	1	39	84	122	Gedra
82	72	74	59	5	13	..	..	3	..	..	11	76	83	Gondlanara
161	158	125	109	27	49	4	..	5	..	..	..	102	130	Chiwarri (Mal)
108	128	84	105	16	22	1	..	7	1	..	..	66	81	Sankra
..	..	..	..	..	..	Uninhabited		..	..	.	..	..	..	Chiwarri (Ryt)
72	22	54	17	12	4	3	1	3	..	1	37	18	36	Kumdakot (Ryt)
68	28	52	17	16	11	..	..	..	..	..	10	27	60	Joradabri (Ryt)
113	80	97	71	14	9	..	..	2	..	..	6	80	91	Saraitola (Mal)
67	66	52	49	15	17	..	..	..	..	..	..	39	55	Gattasilli (Ryt)
56	61	50	58	6	3	..	..	..	..	..	..	28	37	Mohmella (Ryt)
64	67	48	58	15	9	..	..	1	..	..	1	46	40	Mohmella (Mal)
122	123	86	84	32	39	..	..	4	..	..	..	76	76	Batanharra

स्थानीय कोड नम्बर Location Code No.	तहसील ग्राम/नगर/ वार्ड का नाम Name of Tahsil/Village Town/Ward	गांव का क्षेत्रफल हेक्टर में नगर/वार्ड का वर्ग कि.मी. में Area of village in hectares & of Town/ Ward in Km²	आबाद आवासीय मकानों की संख्या No. of occupied resi-dential houses	परिवारों की संख्या Number of house-holds	कुल जनसंख्या (बेघर और संस्थाओं में रहने वाले व्यक्तियों सहित) Total Population (including institutional and houseless Population)			अनुसूचित जाति Scheduled Castes		अनुसूचित जनजाति Scheduled Tribes		साक्षर Literate	
					व्यक्ति P.	पु. M.	स्त्री F.	पु. M.	स्त्री F.	पु. M.	स्त्री F.	पु. M.	स्त्री F.
1	2	3	4	5	6	7	8	9	10	11	12	13	14
441	घोटगांव	478.00	100	100	533	279	254	13	12	203	187	94	19
442	मुरुमतरा	261.00	51	51	271	144	127	4	3	121	105	39	8
443	कुरमिया	260.00	48	52	271	143	128	..	..	125	111	38	..
444	राजपुर	550.00	184	191	1,096	522	574	15	12	404	438	273	81
445	कोरेमुहा	176.00	45	46	257	136	121	4	4	99	84	37	3
446	अछोली	213.00	81	82	410	215	195	..	..	159	151	70	8
447	कल्लेमेंटा	290.00	64	73	340	166	174	3	6	133	133	56	19
448	चमेंदा	121 00	52	58	342	166	176	3	4	140	144	94	26
449	डोगरडुन्ना	651.00	236	241	1,257	611	646	14	16	265	324	208	126
450	परसापानी	503.00	86	94	484	246	238	8	9	170	169	111	36
451	बिलभदर	216 00	95	95	413	201	212	..	..	161	170	60	26
452	मुकुन्दपुर	640.00	128	137	820	408	412	17	21	267	277	176	39
453	चुरियारा	614.00	45	47	245	120	125	5	4	103	114	60	25
454	छिपली	564.00	304	308	1,665	811	854	238	222	231	244	390	175
455	नगरी	698.00	1,251	1,346	7,431	3,878	3,553	176	192	1,163	1,045	2,448	1,173
456	हरदीभाठा	242.00	108	112	497	251	246	45	33	143	150	121	26
457	बिरनपुर	205.00	58	58	304	148	156	4	5	75	88	90	39
458	अमाली	212.00	129	139	764	370	394	7	9	182	201	200	86
459	गोटेगांव	728.00	104	134	626	303	323	13	20	121	149	185	86
460	टेंगना	217.00	58	68	343	169	174	..	..	144	137	94	48
461	सामतरा	178.00	61	79	477	230	247	..	..	222	240	126	71
462	निरबिड़ा	355.00	30	33	164	84	80	11	10	67	62	32	11
463	खूदुरपानी(रै.वा.)	196.00	54	61	322	163	159	9	12	112	110	75	48
464	फरसिया	893.00	256	296	1,655	815	840	30	23	400	417	470	214
465	बोड़रा	474.00	91	105	653	310	343	7	5	221	259	152	71
466	सम्बलपुर	238.00	99	99	571	262	309	5	9	188	224	141	91
467	नवागांव	249.00	105	121	639	330	309	2	7	268	244	188	73
468	भोथली	302.00	86	88	497	263	234	15	13	61	58	151	60
469	सांकरा	1,315.00	808	863	4,938	2,409	2,529	55	56	665	704	1,591	729
470	सांकरा कूप	69.00	10	66	232	111	121	16	16	28	41	49	9
471	हिच्छापुर	249.00	60	65	296	142	154	20	15	45	58	68	14
472	अंजनी	102.00	35	38	197	108	89	..	..	57	50	43	9
473	उमरगांव	1,056.00	434	468	2,674	1,298	1,376	42	46	823	849	707	295
474	पोड़ीडीह	142.00	21	22	156	79	77	5	3	64	65	47	19
475	पोड़ागांव	199.00	110	114	563	272	291	5	6	228	250	171	87
476	भीषमपुरी	85.00	35	41	223	102	121	9	6	85	109	64	29
477	भीरागांव	118.00	25	26	113	50	63	2	2	48	61	10	4
478	रतोवा	290.00	120	120	599	301	298	10	7	244	244	143	58
479	लखनपुरी	169.00	76	100	484	223	261	12	18	199	219	95	14
480	झमरिया	391.00	175	175	1,035	517	518	65	71	216	248	276	104

PRIMARY CENSUS ABSTRACT

Dhamtari Tahsil

मुख्य काम करने वाले Main Workers														
कुल मुख्य काम करने वाले		काश्तकार		खेतिहर मजदूर		पारिवारिक उद्योग		अन्य काम करने वाले		सीमांतिक कार्यकर्त्ता		काम न करने वाले		तहसील/ ग्राम/नगर/वार्ड का नाम
(I–IX)		II		V(a)		III, IV, V(b), VI, VII, VIII & IX				X				
Total Main Workers		Cultivators		Agricultural Labourers		Household Industry		Other Workers		Marginal Workers		Non-Workers		Name of Tahsil/Village Town/Ward
पु. M.	स्त्री F.	पु. M.	स्त्री F.	पु. M.	स्त्री F.	पु. M.	स्त्री F.	पु. M.	स्त्री F.	पु. M.	स्त्री F.	पु. M.	स्त्री F.	
15	16	17	18	19	20	21	22	23	24	25	26	27	28	2
185	76	140	37	14	38	13	..	18	1	..	65	94	113	Ghotgaon
92	8	66	6	20	2	3	..	3	..	..	57	52	62	Murumtara
92	81	85	72	6	9	1	..	..	..	..	..	51	47	Kurmiya
333	248	221	140	66	89	20	17	26	2	39	121	150	205	Rajpur
93	50	74	35	13	15	..	..	6	..	15	52	28	19	Korremuda
126	103	99	82	20	18	3	2	4	1	1	17	88	75	Achholi
91	105	44	51	27	37	16	17	4	..	..	..	75	69	Kallemeta
91	101	72	78	13	23	..	..	6	..	5	11	70	64	Chameda
336	223	164	80	133	121	9	16	30	6	9	102	266	321	Dongardula
158	141	108	97	39	41	2	1	9	2	..	..	88	97	Parsapani
116	86	76	54	29	27	3	5	8	..	2	14	83	112	Bilbhadar
224	80	160	28	33	52	2	..	29	..	13	153	171	179	Mukundpur
68	28	33	14	20	14	..	..	15	.	7	45	45	52	Churiyara
412	468	120	187	243	277	10	4	39	.	4	2	395	384	Chhipli
1,946	918	492	275	585	509	43	11	926	123	246	581	1,686	2,054	Nagri
158	43	82	21	57	21	2	..	17	1	2	98	91	105	Hardibhatha
70	20	29	6	25	13	..	..	16	1	..	56	78	80	Biranpur
215	178	91	99	74	72	15	7	35	..	3	89	152	127	Amali
167	170	98	107	58	60	1	2	10	1	3	3	133	150	Gotegaon
92	112	38	42	53	70	1	..	.	..	.	3	77	59	Tengna
120	82	89	55	24	27	1	..	6	..	..	56	110	109	Samtara
52	52	35	35	16	17	..	..	1	..	..	..	32	28	Nirrabeda
106	98	80	74	18	18	3	4	5	2	..	2	57	59	Khudurpani(Ryt)
464	408	226	188	175	202	11	4	52	14	8	78	343	354	Farsiya
168	173	112	128	47	45	2	..	7	..	..	..	142	170	Bodra
130	93	99	69	26	23	1	..	4	1	..	..	132	216	Sambalpur
190	167	159	125	14	29	2	3	15	10	58	27	82	115	Nawagaon
159	147	95	86	56	61	2	..	6	..	3	17	101	70	Bhothli
1,344	1,048	812	626	315	362	20	6	197	24	4	72	1,061	1,439	Sankra
77	89	5	16	1	3	..	..	71	70	..	..	34	32	Sankrakoop
93	99	56	58	32	41	1	..	4	..	..	2	49	53	Hinchhapur
62	58	40	39	16	18	..	..	6	1	..	..	46	31	Anjani
775	791	574	596	154	191	8	2	39	2	1	2	522	583	Umargaon
46	24	41	18	5	6	..	..	..	..	..	25	33	28	Podidih
169	110	103	51	53	53	3	6	10	..	..	90	103	91	Podagaon
73	78	64	66	3	8	3	4	3	..	6	4	23	39	Bhisampuri
35	44	35	40	..	4	..	..	..	..	..	6	15	13	Bhiragaon
183	122	108	48	53	67	6	6	16	1	8	61	110	115	Ratawa
166	187	153	170	7	5	5	12	1	..	12	..	45	74	Lakhanpuri
277	981	183	117	78	80	1	1	15	..	13	95	227	225	Khamria

स्थानीय कोड नम्बर / Location Code No.	तहसील/ग्राम/नगर/वार्ड का नाम / Name of Tahsil/Village Town/Ward	गांव का क्षेत्रफल हेक्टर में नगर/वार्ड का वर्ग कि.मी. में Area of village in hectares & of Town/Ward in Km²	आबाद आवासीय मकानों की संख्या No. of occupied residential houses	परिवारों की संख्या Number of households	कुल जनसंख्या (बेघर और संस्थाओं में रहने वाले व्यक्तियों सहित) Total Population (including institutional and houseless Population) व्यक्ति P.	पु. M.	स्त्री F.	अनुसूचित जाति Scheduled Castes पु. M.	स्त्री F.	अनुसूचित जनजाति Scheduled Tribes पु. M.	स्त्री F.	साक्षर Literate पु. M.	स्त्री F.
1	2	3	4	5	6	7	8	9	10	11	12	13	14
481	देवपुर	212.00	152	152	724	363	361	170	171	88	101	194	90
482	मरहारी	293.00	164	164	865	404	461	21	30	238	239	280	161
483	मोदे	257.00	96	96	647	322	325	3	3	282	293	226	142
484	रानोगांव	148.00	77	77	409	195	214	..	..	63	74	116	64
485	रावनसिंघी	165.00	48	48	245	115	130	..	..	112	123	65	21
486	सिरसिदा	240.00	129	138	813	421	397	60	47	105	100	244	105
487	सेमरा	118.00	62	62	350	172	178	..	..	89	92	76	34
488	घड़ुला	475.00	314	329	1,692	823	869	38	35	321	355	465	214
489	घोघोपुरी	100.00	..	..	..	वीरान	..	..	..	..	..	..	..
490	छिपलीपारा	322.00	148	148	793	402	391	12	14	91	76	224	94
491	पाइकभाठा	329.00	142	142	782	393	389	99	79	129	139	227	107
492	पाँडरवाही	183 00	62	62	338	158	180	..	..	95	116	93	38
493	सिहावा	648.00	415	417	2,135	1,055	1,080	118	124	291	312	562	218
494	पदमपुर	163 00	59	59	335	183	152	7	8	117	104	100	26
495	कसपुर(रै.वा)	1,234.00	330	357	2,030	1,001	1,029	23	26	927	959	369	88
496	गढ़डोंगरी(मा.गु.)	835.00	182	189	1,066	525	541	27	33	355	358	216	62
497	गढ़डोंगरी(रै.वा.)	247.00	93	122	674	326	348	6	2	275	298	182	39
498	गिधावा	234.00	120	122	680	328	352	18	16	230	256	199	64
499	पाँवद्वार	311.00	143	143	832	393	439	3	4	243	272	218	96
500	चरौं	265.00	62	90	509	239	270	9	9	197	223	126	47
501	पंडरीपानी(मा.गु.)	162.00	71	74	362	178	184	2	5	44	42	112	52
502	पंड़रीपानी(रै.वा.)	190.00	42	42	227	117	110	1	3	85	78	45	13
503	भेजरीरावन	43.00	18	26	111	50	61	..	..	12	13	23	1
504	भीतररास	484.00	236	238	1,220	600	620	4	1	459	451	295	117
505	लटियारा	170.00	36	36	201	102	99	9	10	81	81	64	23
506	सहनीधार	120.00	45	45	287	144	143	5	12	114	108	81	17
507	सेमरा	359.00	298	321	1,786	881	905	24	24	241	247	462	194
508	खड़पथरा	235.00	69	73	380	177	203	6	4	81	101	113	68
509	खुटार	43.00	16	18	129	68	61	..	..	58	55	35	5
510	बिरगुड़ी	778.00	372	403	2,017	1,000	1,017	86	102	478	496	627	290
511	भूमका(मा.गु.)	276.00	80	83	486	230	256	4	3	143	170	78	16
512	भूमका(रै.वा)	36.00	..	..	..	वीरान	..	..	..	..	..	..	..
513	डोमपदर	97.00	44	46	264	135	129	..	..	99	96	42	13
514	नवागांव	604.00	203	214	1,240	609	631	24	33	373	394	265	83
515	बेलरगांव	745.00	486	516	3,080	1,532	1,548	86	84	438	407	830	327
516	बेम(मा.गु.)	243.00	..	..	..	वीरान	..	..	..	..	..	..	..
517	बेम(रै.वा.)	64 00	..	..	..	वीरान	..	..	..	..	..	..	..
518	केकराड़ोंगरी	215.00	7	7	45	25	20	..	..	25	20	..	..
519	ठेमली	202.00	22	22	134	74	60	..	..	53	45	4	..
520	कोड़मुड़	714.00	59	69	318	152	166	5	5	106	113	25	4

PRIMARY CENSUS ABSTRACT

Dhamtari Tahsil

मुख्य काम करने वाले Main Workers														
कुल मुख्य काम करने वाले		कास्तकार		खेतिहर मजदूर		पारिवारिक उद्योग		अन्य काम करने वाले		सीमांतक कार्यकर्ता		काम न करने वाले		तहसील/ ग्राम/नगर/वार्ड का नाम
(I–IX)		II		V(a)		III, IV, V(b), VI, VII, VIII & IX				X				
Total Main Workers		Cultivators		Agricultural Labourers		Household Industry		Other Workers		Marginal Workers		Non-Workers		Name of Tahsil/Village Town/Ward
पु. M.	स्त्री F.	पु. M.	स्त्री F.	पु. M.	स्त्री F.	पु. M.	स्त्री F.	पु. M.	स्त्री F.	पु. M.	स्त्री F.	पु. M.	स्त्री F.	
15	16	17	18	19	20	21	22	23	24	25	26	27	28	2
224	90	101	45	100	45	4	..	19	..	78	220	61	51	Deopur
229	258	107	104	111	157	3	..	8	..	1	2	174	201	Malhari
176	118	132	85	33	33	..	..	11	..	23	57	123	150	Mode
96	92	63	56	23	36	4	..	6	..	..	1	99	121	Ranigaon
56	74	39	48	15	26	..	..	2	..	..	1	59	55	Rawansinghi
226	216	125	132	82	80	2	2	17	2	2	10	193	171	Sirsida
110	99	80	78	26	21	..	..	4	..	12	22	50	57	Semra
459	297	275	164	114	116	12	11	58	6	3	157	361	415	Ghatula
..	..	..	..	.	..	..	Uninhabited		..	..	..	.	..	Ghoghopuri
225	26	83	11	88	13	13	..	41	2	3	190	174	175	Chhiplipara
202	95	88	21	58	72	..	..	56	2	1	44	190	250	Paikbhatha
99	102	68	71	26	31	..	..	5	..	..	..	59	78	Pandarwahi
589	372	300	199	138	118	7	1	144	54	23	136	443	572	Sihawa
109	43	71	30	31	13	1	..	6	..	..	42	74	67	Padampur
638	309	159	151	160	149	10	9	9	..	5	183	358	537	Kaspur (Ryt)
276	190	237	160	23	30	3	..	13	.	..	93	249	253	Garhdongri(Mal)
196	208	126	115	54	91	6	2	10	..	..	4	130	136	Garhdongri(Ryt)
185	154	130	73	43	81	4	..	8	..	3	60	140	138	Gidhawa
227	136	145	11	62	124	11	1	9	..	..	89	166	214	Pawdwar
127	115	87	74	33	41	..	..	7	..	..	33	112	122	Charra
99	103	68	76	15	27	4	..	12	..	9	19	70	62	Pandaripani(mal)
78	82	52	53	19	29	3	..	4	..	..	3	39	25	Pandaripani (Ryt)
39	44	35	27	3	15	1	2	..	..	1	2	10	15	Bhejarirawan
326	248	154	115	85	128	7	1	80	4	..	80	274	292	Bhitarras
58	69	51	65	3	3	2	1	2	..	..	3	44	27	Latiyara
80	93	68	88	8	5	.	..	4	.	..	4	64	46	Sahnikhar
523	345	179	145	189	193	61	3	94	4	1	1	357	559	Semra
107	76	61	37	37	36	2	1	7	2	..	51	70	76	Khadpathra
40	23	21	14	12	9	..	..	7	..	2	18	26	20	Khutar
557	393	231	182	197	192	5	5	124	14	25	145	418	479	Birgudi
132	122	71	48	57	74	1	..	3	..	1	1	97	133	Bhumka (Mal)
..	..	.	..	..	.	..	Uninhabited		..	..	..	..	..	Bhumka (Ryt)
95	71	85	65	10	6	..	..	..	..	..	..	40	58	Dompadar
380	357	272	249	86	101	5	6	17	1	..	..	229	274	Nawagaon
858	844	332	360	312	381	84	64	130	39	..	6	674	698	Belargaon
..	.	..	..	..	..	..	Uninhabited		..	..	..	..	..	Bem (Mal)
..	..	..	..	..	..	..	Uninhabited		..	..	..	.	.	Bem(Ryt)
8	1	4	..	2	1	..	..	2	..	..	..	17	19	Kekradongri
34	3	26	2	6	1	..	..	2	..	..	2	40	55	Themli
80	17	51	12	21	4	7	..	1	1	..	54	72	95	Kormud

स्थानीय कोड नम्बर Location Code No.	तहसील, ग्राम/नगर/वार्ड का नाम Name of Tahsil/Village Town/Ward	गांव का क्षेत्रफल हेक्टर में नगर/वार्ड का वर्ग कि.मी में Area of village in hectares & of Town/Ward in Km²	आबाद आवासीय मकानों की संख्या No. of occupied residential houses	परिवारों की संख्या Number of house holds	कुल जनसंख्या (बेघर और संस्थाओं में रहने वाले व्यक्तियों सहित) Total Population (including institutional and houseless Population)			अनुसूचित जाति Scheduled Castes		अनुसूचित जनजाति Scheduled Tribes		साक्षर Literate	
					व्यक्ति P.	पु. M.	स्त्री F.	पु. M.	स्त्री F.	पु. M.	स्त्री F.	पु. M.	स्त्री F.
1	2	3	4	5	6	7	8	9	10	11	12	13	14
521	बनोरा (रै.वा.)	173.00	40	44	223	112	111	..	..	66	66	10	2
522	सोनपुर	183.00	..	..	..	वीरान	..	..	..	..	..	..	..
523	सोनपुर भर्री	103.00	..	..	..	वीरान	..	..	..	..	..	..	..
524	बनोरा (मा.गु.)	201.00	..	..	..	वीरान	..	..	..	..	..	..	..
525	देवखुट	593.00	..	..	..	वीरान	..	..	..	..	..	..	..
526	भूरसीडोंगरी	482.00	235	246	1,448	727	721	35	33	401	405	291	115
527	अमाली	188.00	16	16	92	45	47	..	..	34	34	23	5
528	आमगांव	334.00	190	197	1,099	558	541	5	7	389	352	246	58
529	घोड़ाबड़	571.00	287	305	1,876	919	957	7	8	812	847	369	61
530	बोरबांधा	551.00	157	167	995	503	492	22	31	403	395	209	75
531	जैतपुरी	275.00	66	68	418	215	203	..	..	159	154	69	8
532	घुटकेल	502.00	218	220	1,217	590	627	5	9	354	388	321	59
533	बनियाडीह	248.00	50	52	257	117	140	38	55	16	22	57	17
534	बोरई	612.00	191	202	1,018	506	512	9	14	392	403	222	74
535	मैनपुर	178.00	89	99	532	255	277	51	57	137	148	128	52
536	लिखमा	347.00	129	134	758	392	366	25	21	235	216	158	33
537	अर्जुनी	164.00	15	15	100	51	49	..	..	43	42	26	5
538	बासीन	147.00	6	6	34	18	16	..	..	18	16	3	2
539	तुमड़ीबहार	156.00	47	47	234	115	119	3	3	86	90	61	17
540	बेलरबाहरा	417.00	133	133	686	341	345	57	72	186	177	135	47
541	खालगढ़	172.00	29	31	132	68	64	2	2	61	58	9	..
542	मैचका	272.00	610	648	2,359	1,334	1,025	63	51	353	330	773	210
543	कसलोर	513.00	22	22	145	84	61	1	1	11	12	57	7
544	बोइरगांव	261.00	10	15	48	21	27	3	4	14	17	6	1
545	बरपदर	92.00	30	32	201	93	108	8	8	52	71	18	3
546	गायताभर्री (रै.)	45.00	18	18	87	46	41	..	..	38	32	21	10
547	आमाबहार	445.00	88	89	427	215	212	11	11	156	157	92	22
548	माड़मसिल्ली	162.00	57	57	307	143	164	8	8	102	121	57	8
549	आड़ेकोन्हा	25.00	4	5	21	10	11	..	..	10	11	9	2
550	जंगलपारा	24.00	..	..	..	वीरान	..	..	..	..	..	..	..
551	कलारबाहरा	16.00	7	7	43	24	19	..	..	24	19	4	..
552	पहरिकोन्हा	20.00	12	12	83	43	40	..	..	43	40	12	5
553	सुपली कोन्हा	61.00	..	..	..	वीरान	..	..	..	..	..	..	..
554	पालाराव	30.00	..	.	..	वीरान	..	..	..	..	..	..	..
555	गेंदरापारा	10.00	12	12	60	33	27	3	5	28	21	3	2
556	लसुनवाही	98.00	43	43	201	104	97	3	2	62	58	51	15
557	बासीखाई	179.00	31	31	178	86	92	4	3	67	73	20	12
558	डोकाल	99.00	43	43	258	125	133	3	1	119	130	47	3
559	खड़ादाह	100.00	34	35	212	98	114	2	2	81	97	44	4
560	कुरमाझर	26.00	9	9	59	26	33	..	..	26	33	13	6

PRIMARY CENSUS ABSTRACT

Dhamtari Tahsil

मुख्य काम करने वाले Main Workers														
कुल मुख्य काम करने वाले		काश्तकार		खेतिहर मजदूर		पारिवारिक उद्योग		अन्य काम करने वाले		सीमांतक कार्यकर्त्ता		काम न करने वाले		तहसील/ ग्राम/नगर/वार्ड का नाम
(I–IX)		II				V(a)		III, IV, V(b), VI, VII, VIII & IX				X		
Total Main Workers		Cultivators		Agricultural Labourers		Household Industry		Other Workers		Marginal Workers		Non-Workers		Name of Tahsil/Village Town/Ward
पु. M.	स्त्री F.	पु. M.	स्त्री F.	पु. M.	स्त्री F.	पु. M.	स्त्री F.	पु. M.	स्त्री F.	पु. M.	स्त्री F.	पु. M.	स्त्री F.	
15	16	17	18	19	20	21	22	23	24	25	26	27	28	2
53	5	19	2	34	3	..	..	..	..	..	39	59	67	Banora(Ryt)
..	..	..	..	..	..	..	Uninhabited	..	..	..	..	..	..	Sonpur
..	..	..	..	..	..	..	Uninhabited	..	..	..	..	..	..	Sonpur Bharri
..	..	..	..	..	..	..	Uninhabited	..	..	..	..	..	..	Banora(Mal)
..	..	..	..	..	..	..	Uninhabited	..	..	..	..	..	..	Deokhut
432	83	230	62	168	21	9	..	25	..	..	386	295	252	Bhursi Dongri
30	22	21	12	4	3	5	7	..	..	..	3	15	22	Amali
338	216	193	117	115	88	7	3	23	8	..	114	220	211	Amgaon
576	491	453	395	63	57	17	16	43	23	18	165	325	301	Ghodabad
298	138	228	104	28	21	28	13	14	..	15	154	190	200	Borbandha
124	111	104	88	12	19	5	4	3	..	..	11	91	81	Jaitpuri
351	223	229	124	89	99	1	..	32	..	..	11	239	393	Ghutkel
71	21	21	4	33	14	..	..	17	3	9	67	37	52	Baniyadih
328	273	191	185	67	69	16	16	54	3	..	2	178	237	Borai
137	97	64	34	61	56	1	1	11	6	6	42	112	138	Mainpur
240	141	144	83	39	31	16	18	41	9	6	79	146	146	Likhma
34	31	29	27	5	4	..	..	.	..	..	..	17	18	Arjuni
11	8	10	8	1	..	..	..	..	..	..	..	7	8	Basin
80	72	41	43	25	21	..	...	14	8	..	..	35	47	Tumdibahar
227	180	122	88	80	85	5	7	20	..	..	2	114	163	Belarbahra
48	45	38	37	10	8	..	..	..	..	..	..	20	19	Khalgarh
930	365	91	55	62	97	11	5	766	208	149	346	255	314	Mechka
75	32	4	2	4	13	2	2	65	15	..	..	9	29	Kaslor
15	20	12	17	2	2	..	1	1	..	..	..	6	7	Boirgaon
69	82	49	56	20	26	..	..	..	..	1	..	23	26	Barpadar
29	25	24	18	5	7	..	..	..	..	..	..	17	16	Gayatabharri(Ryt)
136	116	85	75	28	29	11	12	12	..	60	71	19	25	Amabahar
98	35	42	5	31	21	..	..	25	9	..	2	45	127	Madamsilli(F.V.)
9	1	9	1	..	..	..	..	..	..	..	..	1	10	Adekonha
..	..	..	.	..	..	..	Uninhabited	..	..	..	..	..	..	Jangalpara
17	11	16	10	1	1	..	..	..	..	..	..	7	8	Kalarbahra
24	27	13	14	10	13	..	..	1	..	..	..	19	13	Pahrikonha
..	..	..	..	..	..	..	Uninhabited	..	..	..	..	..	..	Supli Konha
..	.	..	..	..	..	..	Uninhabited	..	..	..	..	..	..	Palarao
20	13	13	10	7	3	..	..	..	..	..	.	13	14	Gedrapara
68	61	40	43	13	16	1	1	14	1	..	..	36	36	Lasunwahi
61	56	40	42	20	13	..	..	1	1	..	..	25	36	Basikhai
86	94	78	88	6	5	..	..	2	1	2	..	37	39	Dokal
71	71	62	63	8	8	..	..	1	..	..	..	27	43	Khadadah
18	23	17	22	1	1	...	..	..	..	..	..	8	10	Kurmajhar

स्थानीय कोड नम्बर Location Code No.	तहसील/ग्राम/नगर/वार्ड का नाम Name of Tahsil/Village Town/Ward	गांव का क्षेत्रफल हेक्टेयर में नगर/वार्ड का वर्ग कि.मी. में Area of village in hectares & of Town/Ward in Km²	आबाद आवासीय मकानों की संख्या No. of occupied residential houses	परिवारों की संख्या Number of house holds	कुल जनसंख्या (बेघर और संस्थाओं में रहने वाले व्यक्तियों सहित) Total Population (including institutional and houseless Population) व्यक्ति P.	पु. M.	स्त्री F.	अनुसूचित जाति Scheduled Castes पु. M.	स्त्री F.	अनुसूचित जनजाति Scheduled Tribes पु. M.	स्त्री F.	साक्षर Literate पु. M.	स्त्री F.
1	2	3	4	5	6	7	8	9	10	11	12	13	14
561	बोदलबाहरा	162.00	23	23	103	47	56	1	3	45	52	4	..
562	बुढ़ाराव	62.00	23	25	124	65	59	6	6	50	42	32	10
563	सोनारिन दैहान	30.00	17	17	88	43	45	1	1	41	40	15	3
564	पिपरौद	13.00	13	14	72	40	32	..	..	26	22	14	..
565	मुलगांव	82.00	36	40	214	109	105	7	5	91	85	50	14
566	जलकुम्ही	39.00	23	24	114	60	54	3	3	56	49	8	..
567	बोइरगांव	103.00	36	41	222	104	118	..	..	96	105	26	6
568	मुरूमडीह	87.00	20	20	137	71	66	..	.	70	64	6	6
569	पालराड़ी	175.00	33	39	221	102	119	..	..	98	114	5	..
570	सरईरूख	31.00	27	27	130	65	65	2	1	56	53	23	2
571	गिरोलाडीह	27.00	29	29	145	73	72	..	..	54	56	20	1
572	पालगांव	50.00	25	29	159	76	83	..	..	70	80	..	..
573	खैरभरी	91.00	53	53	284	137	147	3	1	129	140	20	..
574	कौहाबहरा	99.00	152	152	846	405	441	5	7	366	385	213	60
575	नेगीनाला	138.00	59	59	409	203	206	1	1	193	193	125	27
576	कोहिनपारा	70.00	34	39	219	106	113	2	2	96	99	45	9
577	गुहाननाला	104.00	58	70	545	271	275	3	1	220	234	72	6
578	कोलियारी	152.00	98	107	708	347	361	3	4	319	340	81	21
579	सराईटोला	84.00	37	40	288	154	134	..	..	134	113	31	1
580	दाबगांव	170.00	43	58	367	180	187	1	1	161	166	55	6
581	मुनई केरा	59.00	40	48	301	141	160	3	1	133	156	20	2
582	गोविन्दपुर	100.00	71	71	402	200	202	4	2	179	182	17	..
583	दुगली	185.00	158	164	906	454	452	10	10	355	360	244	102
584	मोहमेल्ला बाँधा	106.00	27	35	329	167	162	2	2	146	142	48	9
585	कौहापानी	59.00	62	62	318	163	155	..	..	142	128	68	23
586	देवगाँव	47.00	35	43	239	119	120	9	10	99	104	47	14
587	जबर्रा	50.00	53	54	275	137	138	3	4	107	104	36	10
588	खरखा	24.00	25	25	150	71	79	..	..	66	77	2	..
589	चारगाँव	43.00	36	39	235	129	106	..	..	125	103	13	..
590	तुमबहरा	18.00	14	15	100	53	47	..	..	51	44	8	2
591	दिनकरपुरउर्फ कोहकानाला (व.ग्रा.)	108.00	76	89	569	273	296	3	4	253	271	83	29
592	मटियाबहरा	22.00	29	31	169	82	87	..	..	78	84	34	13
593	भैंसामुड़ा	26.00	36	40	237	120	117	6	4	74	73	61	32
594	घोडागांव	21.00	27	27	165	89	76	..	..	89	75	15	..
595	चन्दनबहरा	18.00	22	23	127	59	68	1	..	58	68	11	2
596	लखान्ज	25.00	20	20	97	46	51	..	..	42	48	8	2
597	मोहाबहरा	152.00	84	85	540	287	253	..	..	240	216	98	29
598	गहनासियार	74.00	32	52	289	141	148	4	15	125	126	65	23
599	डोढ़ालिरिया	32.00	14	25	161	78	83	..	..	78	83	13	4
600	गायलाबहरा	22.00	22	24	134	67	67	2	3	59	51	27	6

PRIMARY CENSUS ABSTRACT

Dhamtari Tahsil

मुख्य काम करने वाले Main Workers														
कुल मुख्य काम करने वाले		कास्तकार		खेतिहर मजदूर		पारिवारिक उद्योग		अन्य काम करने वाले		सीमांतक कार्यकर्त्ता		काम न करने वाले		तहसील/ ग्राम/नगर/वार्ड का नाम
(I–IX)		II				V(a)		III, IV, V(b), VI, VII, VIII & IX				X		
Total Main Workers		Cultivators		Agricultural Labourers		Household Industry		Other Workers		Marginal Workers		Non-Workers		Name of Tahsil/Village Town/Ward
पु. M.	स्त्री F.	पु. M.	स्त्री F.	पु. M.	स्त्री F.	पु. M.	स्त्री F.	पु. M.	स्त्री F.	पु. M.	स्त्री F.	पु. M.	स्त्री F.	
15	16	17	18	19	20	21	22	23	24	25	26	27	28	2
33	43	24	31	8	12	..	..	1	..	..	..	14	13	Bodalbahra
45	36	29	28	7	8	1	..	8	..	..	2	20	21	Budharao
31	27	27	23	..	4	..	..	4	..	..	..	12	18	Sonarin Daihan
24	16	16	11	5	5	..	..	3	..	..	..	16	16	Pipraud
69	60	52	46	10	14	2	..	5	..	..	1	40	44	Mulgaon
38	7	25	1	11	6	..	..	2	..	1	28	21	19	Jalkumhi
72	60	53	45	18	15	..	..	1	..	..	12	32	46	Boirgaon
39	37	..	1	39	36	..	..	..	..	..	..	32	29	Murumdih
73	75	1	7	69	68	..	..	3	..	..	6	29	38	Palwadi
48	42	40	36	6	6	..	..	2	..	..	..	17	23	Sarairukh
49	46	31	33	16	13	..	..	2	..	..	..	24	26	Giroladih
49	45	38	40	4	3	..	..	7	2	..	..	27	38	Palgaon
82	77	69	70	1	7	1	..	11	..	..	..	55	70	Khairbharri
238	214	168	155	36	45	7	5	27	9	..	1	167	226	Kauhabahra
140	140	105	71	32	68	..	..	3	1	..	..	63	66	Neginala
79	76	56	51	20	25	..	..	3	..	..	..	27	37	Kohinpara
179	107	160	98	7	9	2	..	10	..	..	2	92	166	Guhannala
189	160	159	95	23	65	2	..	5	..	1	37	157	164	Koliyari
81	36	76	34	4	2	..	..	1	..	..	39	73	59	Saraitola
114	61	103	54	9	7	..	..	2	..	..	45	66	81	Dabgaon
94	73	72	54	21	19	..	..	1	..	..	7	47	80	Munai Kera
125	57	93	33	26	24	..	..	6	..	4	23	71	122	Gobindpur
237	10	126	3	53	5	17	..	41	2	..	99	217	343	Dugli
78	2	64	1	7	..	5	1	2	..	..	91	89	69	Mohmella Bandha
109	3	100	1	6	1	2	1	1	..	..	95	54	57	Kauhapani
73	56	56	42	11	14	1	..	5	..	1	16	45	48	Deogaon
83	86	61	60	17	26	..	..	5	..	..	..	54	52	Jabarra
47	42	37	37	6	2	4	3	..	..	..	..	24	37	Kharkha
80	66	72	61	6	5	..	..	2	..	..	..	49	40	Chargaon
29	31	27	28	..	3	..	..	2	..	..	..	24	16	Tumbahra
185	174	158	146	19	26	..	..	8	2	..	..	88	122	Dinkarpur alias Kohkana (F.V)
52	54	42	44	8	3	2	6	..	1	..	..	30	33	Matiabahra
75	65	58	52	7	9	6	4	4	..	..	2	45	50	Bhainsamuda
42	43	33	37	7	5	1	1	1	..	..	..	47	33	Ghoragaon
37	41	27	33	..	..	9	8	1	..	..	..	22	27	Chandanbahra
27	29	21	23	..	..	5	6	1	..	..	..	19	22	Lalanj
164	133	157	133	..	..	..	..	7	..	..	1	123	119	Mauhabahra
78	83	47	61	..	..	..	..	31	22	..	..	63	65	Gahnasiyar
44	53	42	53	1	..	..	..	1	..	..	..	34	30	Todhajhiria
43	36	28	22	7	8	7	6	1	..	..	..	24	31	Gayalabahra

स्थानीय कोड नम्बर Location Code No.	तहसील/ग्राम/नगर/वार्ड का नाम Name of Tahsil/Village Town/Ward	गांव का क्षेत्रफल हेक्टर में नगर/वार्ड का वर्ग कि.मी. में Area of village in hectares & of Town/Ward in Km²	आबाद आवासीय मकानों की संख्या No. of occupied residential houses	परिवारों की संख्या Number of house holds	कुल जनसंख्या (बेघर और संस्थाओं में रहने वाले व्यक्तियों सहित) Total Population (including institutional and houseless Population) व्यक्ति P.	पु. M.	स्त्री F.	अनुसूचित जाति Scheduled Castes पु. M.	स्त्री F.	अनुसूचित जनजाति Scheduled Tribes पु. M.	स्त्री F.	साक्षर Literate पु. M.	स्त्री F.
1	2	3	4	5	6	7	8	9	10	11	12	13	14
601	फरसगाँव	49.00	33	36	182	90	92	6	2	68	70	18	3
602	मुहकोट	34.00	31	32	167	88	79	..	..	84	71	35	1
603	आमझर	160.00	50	50	314	159	155	6	5	130	133	37	15
604	खल्लारी	52.00	32	32	164	89	75	1	4	78	65	36	4
605	बिरनासिल्ली	154.00	84	84	371	199	172	6	6	179	158	72	11
606	बम्हनीनभर्री	70.00	47	47	291	144	147	..	..	131	135	69	17
607	आमगाँव	158.00	52	53	269	143	126	2	7	134	118	58	6
608	बहीगाँव	115.00	49	49	214	116	98	..	..	94	81	38	9
609	बरोली	99.00	49	49	277	144	133	2	3	130	120	66	21
610	मरियामारी	100 00	21	28	159	84	75	6	4	70	63	23	1
611	भानसानाका	1.00	.	..	..	वीरान	..	..	..	..	..	..	..
612	दलदली	134.00	55	74	412	205	207	3	2	193	198	75	21
613	दलदली नयाडीह	NA	16	21	111	51	60	3	3	45	53	31	2
614	करौंघाटी	86.00	68	68	394	194	200	13	13	143	151	84	21
615	लाखडोंगरी	NA	..	..	..	वीरान	..	..	..	..	..	..	..
616	बागडोगरी	NA	..	..	..	वीरान	..	..	..	..	..	..	..
617	बोईरगांव	NA	..	..	..	वीरान	..	..	..	..	..	..	..
618	कोंगेरा	112.00	85	88	460	240	220	6	7	210	195	98	17
619	जुनवानी	53.00	26	28	157	81	76	..	..	81	76	25	5
620	टाँगापानी	171.00	76	84	542	278	264	5	3	260	251	117	37
621	गोरसानाला	63.00	24	24	158	92	66	..	..	91	66	27	1
622	भरसीवना	220.00	114	120	700	344	356	7	1	304	323	118	41
623	हिर्रीडीह	111.00	44	47	265	132	133	..	..	124	126	67	11
624	बोकराबेड़ा	178.00	60	63	385	195	190	4	4	171	172	73	21
625	झुंझराकसा	307.00	88	93	557	269	288	13	10	232	251	133	17
626	बांसपानी	111.00	57	59	342	165	177	2	1	152	165	25	6
627	सिंगनपुर	41.00	40	43	225	122	103	1	..	107	91	53	2
628	कहीगांव	42.00	29	29	166	80	86	..	..	77	83	27	4
629	एकावारी	118.00	28	28	167	87	80	..	..	86	80	14	..
630	कारीपानी	103.00	26	26	112	56	56	1	3	43	37	15	2
631	बुदरा	71.00	42	43	253	124	129	2	3	108	116	18	3
632	सालेभाठ	22.00	17	17	99	50	49	..	..	47	43	27	5
633	चमेटा	39.00	40	40	219	113	106	2	7	107	94	39	..
634	दौड़	10.00	11	11	68	38	30	..	..	38	30	4	4
635	ठेंगही	55.00	34	34	171	84	87	4	1	76	83	26	10
636	भरसी कन्हार	55.00	82	82	387	208	179	5	3	134	128	48	8
637	आमामुड़ा	30.00	18	18	91	48	43	2	2	32	31	7	1
638	सन्दबहरा	17.00	6	8	54	30	24	..	..	26	20	9	1
639	उजरान	37.00	23	23	154	77	77	..	..	59	59	38	5
640	करखा	42.00	33	33	213	107	106	7	12	93	87	40	3

PRIMARY CENSUS ABSTRACT — Dhamtari Tahsil

मुख्य काम करने वाले Main Workers														
कुल मुख्य काम करने वाले		काश्तकार		खेतिहर मजदूर		पारिवारिक उद्योग		अन्य काम करने वाले		सीमांतक कार्यकर्त्ता		काम न करने वाले		तहसील/ ग्राम/नगर/वार्ड का नाम
(1—IX)		I		II		V(a)		III, IV, V(b), VI, VII, VIII & IX				X		
Total Main Workers		Cultivators		Agricultural Labourers		Household Industry		Other Workers		Marginal Workers		Non-Workers		Name of Tahsil/Village Town/Ward
पु. M.	स्त्री F.	पु. M.	स्त्री F.	पु. M.	स्त्री F.	पु. M.	स्त्री F.	पु. M.	स्त्री F.	पु. M.	स्त्री F.	पु. M.	स्त्री F.	
15	16	17	18	19	20	21	22	23	24	25	26	27	28	2
56	47	46	40	3	7	..	..	7	..	..	1	34	44	Farasgaon
56	54	51	47	5	7	..	..	..	...	..	..	32	25	Muhkot
106	49	90	47	9	2	1	..	6	..	..	36	53	70	Amjhar
65	19	45	19	..	..	..	..	20	..	..	21	24	35	Khallari
130	58	80	28	15	2	28	28	7	..	2	50	67	04	Birnasilli
105	35	99	34	3	..	2	..	1	1	4	72	35	40	Bamhaninbharri
90	49	71	43	10	4	..	..	9	2	1	27	52	50	Amgaon
81	44	41	30	7	2	..	..	33	12	1	16	34	38	Bahigaon
96	..	79	..	12	..	2	..	3	..	..	67	48	66	Baroli
51	..	44	..	5	..	..	..	2	..	..	48	33	27	Mariyamari
..	..	..	..	..	..	..	..	Uninhabited		..	..	.	..	Bhansanaka
132	87	109	75	19	11	1	..	3	1	..	7	73	113	Daldali
35	27	30	20	5	7	..	..	.	..	..	..	16	33	Daldali Nayadih
115	99	76	71	2	25	2	..	35	3	..	6	79	95	Karraghati
..	..	..	..	..	..	..	..	Uninhabited		..	..	..	..	Lakhdongri
..	..	..	..	..	..	..	..	Uninhabited		..	..	..	..	Bagdongri
..	..	..	..	..	..	..	..	Uninhabited		..	..	.	..	Boirgaon
143	146	90	87	42	56	6	3	5	.	..	..	97	74	Kogera
51	55	48	47	3	8	..	..	..	..	..	..	30	21	Junwani
147	100	138	95	4	5	..	..	5	..	..	32	131	132	Tangapani
51	29	50	28	..	1	..	..	1	..	..	15	41	22	Gorsanala
214	190	170	146	35	43	3	1	6	..	..	60	130	106	Bharsiwna
81	61	78	53	..	6	..	..	3	2	..	..	51	72	Hirridih
100	77	95	72	3	4	1	1	1	..	..	..	95	113	Bokrabeda
168	34	162	34	2	..	..	..	4	..	1	101	100	153	Jhunjhrakasa
109	50	100	31	6	19	..	..	3	..	2	70	54	57	Banspani
89	58	66	53	7	5	..	..	16	..	..	4	33	41	Singanpur
58	41	49	40	2	1	..	..	7	..	..	..	22	45	Kahigaon
65	48	61	47	1	1	..	..	3	..	..	..	22	32	Ekawari
38	29	32	28	4	1	..	..	2	..	..	..	18	27	Karipani
77	73	73	67	3	6	..	..	1	..	..	..	47	56	Budra
39	27	30	20	7	5	..	2	2	..	..	..	11	22	Salebhat
65	59	53	46	9	13	1	..	2	..	..	..	48	47	Chameta
27	20	26	20	1	..	..	..	..	..	..	..	11	10	Daud
58	54	52	32	5	22	..	..	1	..	..	1	26	32	Thenhi
135	117	78	73	12	12	2	2	43	30	..	..	73	62	Arsi Kanhar
32	8	28	7	3	1	..	..	1	..	..	4	16	31	Amamuda
17	6	17	6	..	..	..	..	..	..	..	4	13	14	Sandbahra
44	22	42	22	..	..	..	.	2	..	3	20	30	35	Ujran
69	70	52	49	9	20	2	..	6	1	..	..	38	36	Karkha

स्थानीय कोड नम्बर Location Code No.	तहसील/ग्राम/नगर/वार्ड का नाम Name of Tahsil/Village Town/Ward	गांव का क्षेत्रफल हेक्टर में नगर/वार्ड का वर्ग कि.मी. में Area of village in hectares & of Town/Ward in Km²	आवास आवासीय मकानों की संख्या No. of occupied residential houses	परिवारों की संख्या Number of households	कुल जनसंख्या (बेघर और संस्थाओं में रहने वाले व्यक्तियों सहित) Total Population (including institutional and houseless Population)			अनुसूचित जाति Scheduled Castes		अनुसूचित जनजाति Scheduled Tribes		साक्षर Literate	
					व्यक्ति P.	पु. M.	स्त्री F.	पु. M.	स्त्री F.	पु. M.	स्त्री F.	पु. M.	स्त्री F.
1	2	3	4	5	6	7	8	9	10	11	12	13	14
641	जोरातराई	89.00	59	59	330	154	176	..	..	147	166	79	15
642	करही	61.00	56	56	382	202	180	..	..	190	171	82	10
643	रिसगांव	98.00	108	112	536	275	261	22	21	202	194	147	72
644	सीतानदी	1.00	1	1	1	1	..	..	..	1	..	1	..

PRIMARY CENSUS ABSTRACT — Dhamtari Tahsil

कुल मुख्य काम करने वाले		मुख्य काम करने वाले Main Workers								सीमांतिक कार्यकर्त्ता		काम न करने वाले		तहसील/ग्राम/नगर/वार्ड का नाम
(I—IX)		I		II		V(a)		III, IV, V(b), VI, VII, VIII & IX				X		
Total Main Workers		Cultivators		Agricultural Labourers		Household Industry		Other Workers		Marginal Workers		Non-Workers		Name of Tahsil/Village Town/Ward
पु. M.	स्त्री F.	पु. M.	स्त्री F.	पु. M.	स्त्री F.	पु. M.	स्त्री F.	पु. M.	स्त्री F.	पु. M.	स्त्री F.	पु. M.	स्त्री F.	
15	16	17	18	19	20	21	22	23	24	25	26	27	28	2
108	129	97	118	6	8	2	3	3	..	..	..	46	47	Joratalai
119	104	110	94	3	10	3	..	3	.	..	12	83	64	Karhi
173	75	135	50	21	24	2	..	15	1	..	86	102	100	Risgaon
1	..	..	..	..	..	..	..	1	..	..	..	..	..	Seetanadi

स्थानीय कोड नम्बर Location Code No.	तहसील/ग्राम/नगर/वार्ड का नाम Name of Tahsil/Village Town/Ward	गांव का क्षेत्रफल हेक्टर में नगर/वार्ड का वर्ग कि.मी. में Area of village in hectares & of Town/Ward in Km²	आवास आवासीय मकानों की संख्या No. of occupied residential houses	परिवारों की संख्या Number of households	कुल जनसंख्या (बेघर और संस्थाओं में रहने वाले व्यक्तियों सहित) Total Population (including institutional and houseless Population)			अनुसूचित जाति Scheduled Castes		अनुसूचित जनजाति Scheduled Tribes		साक्षर Literate	
					व्यक्ति P.	पु. M.	स्त्री F.	पु. M.	स्त्री F.	पु. M.	स्त्री F.	पु. M.	स्त्री F.
1	2	3	4	5	6	7	8	9	10	11	12	13	14

धमतरी नगरपालिका

44/VIII/--धमतरी(न. पा.)	12.22	9,903		55,797	27,484		2,474		2,264		10,589		
			10,436	28,313		2,384		2,249		18,035			
44/VIII/ 1	हटकेश्वर वार्ड	506	508	2,349	1,188	1,161	96	82	172	204	675	279	
44/VIII/ 2	लालबगीचा वार्ड	495	540	2,470	1,222	1,248	191	212	181	201	578	233	
44/VIII/ 3	सुंदरगंज वार्ड	432	455	2,308	1,195	1,113	44	42	66	55	861	543	
44/VIII/ 4	बठेनापारा वार्ड	428	479	2,481	1,250	1,231	16	11	286	342	708	352	
44/VIII/ 5	औद्योगिक वार्ड	440	486	2,584	1,338	1,246	162	186	167	134	671	256	
44/VIII/ 6	मकेश्वर वार्ड	452	458	2,465	1,198	1,267	300	353	57	58	649	354	
44/VIII/ 7	साल्हेवार पारा वार्ड	377	385	2,285	1,139	1,146	359	377	8	9	705	382	
44/VIII/ 8	आमापारा वार्ड	267	272	1,850	954	896	8	9	..	1	757	533	
44/VIII/ 9	मोटर स्टैंड वार्ड	304	312	2,370	1,207	1,163	..	..	7	5	944	749	
44/VIII/10	बनियापारा वार्ड	336	339	2,182	1,072	1,110	2	2	32	43	777	574	
44/VIII/11	रिसाईपारा वार्ड	335	399	2,375	1 187	1,188	4	4	16	27	892	715	
44/VIII/12	डाकबंगला वार्ड	561	574	2,672	1,446	1,226	221	183	64	37	1,081	707	
44/VIII/13	सोरिदघाट वार्ड	443	471	2,405	1,246	1,159	64	73	262	251	698	247	
44/VIII/14	ठिकरापारा वार्ड	411	513	2,215	1,120	1,095	141	163	122	111	695	385	
44/VIII/15	नयापारा वार्ड	487	498	2,374	1,206	1,168	14	14	29	35	809	446	
44/VIII/16	रामसागर पारा वार्ड	402	411	2,325	1,198	1,127	136	141	28	26	865	606	
44/VIII/17	सदरबाजार उत्तर वार्ड	301	305	2,071	1,020	1,051	1	..	7	9	703	473	
44/VIII/18	जालमपुर वार्ड	426	482	2,520	1,240	1,280	233	230	181	182	587	219	
44/VIII/19	ब्राह्मण पारा वार्ड	329	336	2,021	996	1,025	12	22	12	16	707	449	
44/VIII/20	मराठापारा वार्ड	333	325	2,038	1,012	1,026	63	51	24	22	743	599	
44/VIII/21	बाँसपारा वार्ड	456	456	2,311	1,183	1,128	22	18	94	84	827	548	
44/VIII/22	सदरबाजार दक्षिण वार्ड	433	458	1,972	999	973	37	40	139	141	563	291	
44/VIII/23	दानी टोला वार्ड	402	414	2,340	1,225	1,115	199	199	58	60	691	308	
44/VIII/24	रामपुर वार्ड	547	550	2,814	1,472	1,342	59	62	237	211	849	341	

PRIMARY CENSUS ABSTRACT

कुल मुख्य काम करने वाले		मुख्य काम करने वाले Main Workers								सीमांतिक कार्यकर्त्ता		काम न करने वाले		तहसील/ ग्राम/नगर/वार्ड का नाम
(I–IX)		I		II		V(a)		III, IV, V(b), VI, VII, VIII & IX				X		
Total Main Workers		Cultivators		Agricultural Labourers		Household Industry		Other Workers		Marginal Workers		Non-Workers		Name of Tahsil/Village Town/Ward
पु. M.	स्त्री F.	पु. M.	स्त्री F.	पु. M.	स्त्री F.	पु. M.	स्त्री F.	पु. M.	स्त्री F.	पु. M.	स्त्री F.	पु. M.	स्त्री F.	
15	16	17	18	19	20	21	22	23	24	25	26	27	28	2
Dhamtari Municipality														
13,527		1,220		837		957		10,513		127		14,659		Dhamtari (M.)
	6,370		686		1,444		980		3,260		366		20,748	
584	379	136	45	83	160	57	116	308	58	7	5	597	777	Hatkeshar Ward
665	463	32	8	13	15	53	83	567	357	3	23	554	762	Lalbagicha Ward
609	126	10	8	..	..	18	25	581	93	..	1	586	986	Sundarganj Ward
688	525	85	59	82	235	..	5	521	226	1	4	561	702	Bathenapara Ward
676	239	25	4	23	38	88	12	540	185	..	..	662	1,007	Audyogik Ward
623	288	28	11	8	18	52	52	535	207	..	2	575	977	Makeshwar Ward
511	298	45	20	20	34	28	23	418	221	2	6	626	842	Salhewar Para Ward
425	85	22	3	3	9	17	26	383	47	1	..	528	811	Amapara Ward
546	54	14	7	1	2	22	2	509	43	13	32	648	1,077	Motar Stand Ward
524	146	24	10	1	2	20	10	479	124	7	8	541	955	Baniapara Ward
523	119	14	2	1	..	27	25	481	92	4	17	660	1,052	Risaipara ward
614	224	51	28	55	75	19	5	489	116	8	15	824	987	Dak Banglow Ward
599	489	186	142	144	206	83	125	186	16	11	34	636	636	Soridbhat Ward
582	265	17	4	7	17	98	104	460	140	..	9	538	821	Tikrapara Ward
567	238	8	2	..	4	2	..	557	232	9	11	630	919	Nayapara Ward
481	109	18	10	47	32	12	5	404	62	6	3	711	1,015	Ramsagar Para Ward
460	166	20	2	..	3	44	45	396	116	4	6	556	879	SadarBazar North Ward
663	552	98	91	138	237	73	81	354	143	12	52	565	676	Jalampur Ward
474	176	31	7	7	39	86	58	350	72	13	41	509	808	Brahamanpara Ward
445	82	44	9	..	..	15	..	386	73	13	13	554	931	Marathapara Ward
513	262	23	2	29	32	24	44	437	184	7	24	663	842	Banspara Ward
467	251	88	84	32	47	29	8	318	112	4	52	528	670	SadarBazar South Ward
577	416	64	42	26	105	75	105	412	164	2	4	646	695	Dani Tola Ward
711	418	137	86	117	134	15	21	442	177	..	4	761	920	Rampur Ward

स्थानीय कोड नम्बर Location Code No.	तहसील/ग्राम/नगर/वार्ड का नाम Name of Tahsil/Village Town/Ward	गांव का क्षेत्रफल हेक्टर में नगर/वार्ड का वर्ग कि.मी में Area of village in hectares & of Town/Ward in Km²	आबाद आवासीय मकानों की संख्या No. of occupied residential houses	परिवारों की संख्या Number of house holds	कुल जनसंख्या (बेघर और संस्थाओं में रहने वाले व्यक्तियों सहित) Total Population (including institutional and houseless Population) व्यक्ति P.	पु. M.	स्त्री F.	अनुसूचित जाति Scheduled Castes पु. M.	स्त्री F.	अनुसूचित जनजाति Scheduled Tribes पु. M.	स्त्री F.	साक्षर Literate पु. M.	स्त्री F.
1	2	3	4	5	6	7	8	9	10	11	12	13	14
44/5	बिन्द्रानवागढ़ तहसील (ग्रामीण)	2,818.9 (व. कि.)	66,576	69,579	347,417	171,857	175,560	17,487	18,064	62,840	65,139	60,454	15,843
1	हथखोज	629 00	160	160	796	408	388	58	55	67	47	140	17
2	पोखरा	916 .00	257	261	1,303	676	627	162	147	37	40	329	96
3	परसदा	655.00	198	198	1,020	508	512	107	102	42	54	171	60
4	खपर्री	177.00	62	62	346	175	171	8	5	6	11	76	14
5	पसौद	648.00	216	216	1,118	569	549	1	..	82	91	249	65
6	सिर्री कलां	586.00	183	183	897	439	458	31	34	50	44	172	40
7	लचकेरा	805.00	295	306	1,652	804	848	125	132	109	106	320	78
8	सोनासीली	419.00	92	94	470	236	234	4	3	24	36	115	24
9	कोसमखुटा	357.00	163	163	820	384	436	19	28	114	129	142	5
10	जामगांव	324.00	117	149	733	373	360	55	65	71	63	165	35
11	भेन्डरी	282.00	73	83	444	221	223	7	10	63	73	69	20
12	पथरी	759 00	87	87	443	211	232	9	15	118	128	80	21
13	सरगोड़	191 .00	66	66	355	179	176	2	4	67	63	79	25
14	राजकटटी	413.00	114	114	640	326	314	28	30	55	66	128	30
15	बम्हनदेही	1,427.00	49	49	254	119	135	..	..	103	115	33	11
16	बनगवां	836.00	37	38	172	85	87	..	..	57	64	16	3
17	गुंडरदेही	384.00	111	111	513	244	269	12	17	76	92	69	52
18	तरजुंगा	314.00	43	43	250	112	138	10	16	35	47	28	2
19	खैरझिटी	416.00	98	114	607	291	316	15	20	149	175	142	45
20	बोरीद	687.00	146	183	879	422	457	56	66	91	102	138	27
21	सरकड़ा	274.00	68	70	326	165	161	1	..	77	84	43	12
22	खुड़सा	379.00	62	63	341	170	171	2	1	75	80	53	9
23	गदहीडीह	203.00	80	80	350	172	178	2	5	99	115	51	10
24	बिनौरी	195.00	72	73	397	191	206	4	7	8	13	87	14
25	पुरेना	269 00	79	81	393	189	204	19	18	37	48	72	21
26	फिंगेश्वर	1,344.00	838	930	4,539	2,289	2,250	466	439	278	296	1,072	492
27	बिठोरा	254.00	68	68	331	168	163	19	24	17	21	102	35
28	परसदा कलां	408.00	190	190	1,110	568	542	33	34	20	23	259	60
29	पाली	289.00	101	101	483	229	254	59	61	33	44	100	15
30	पेन्डरा	363.00	137	137	661	345	316	64	59	57	69	96	12
31	पोलकर्रा	190.00	59	59	274	137	137	3	3	35	39	49	5
32	रोबा	288 .00	157	157	809	397	412	11	12	48	44	162	39
33	भसेरा	468.00	171	171	781	384	397	60	56	24	30	131	17
34	रक्शा	369.00	87	93	571	304	267	70	71	62	62	107	27
35	बासीन	1,282.00	472	554	2,784	1,389	1,395	361	349	102	113	579	135
36	बरभाठा	314.00	108	113	618	306	312	9	14	44	55	138	31
37	रावढ	770.00	263	276	1,438	724	714	47	69	..	..	318	66
38	अरंड	492.00	206	209	1,332	681	651	133	131	28	25	341	59
39	धमनी	656.00	200	201	1,025	509	516	146	157	3	3	225	82
40	राजिम	1,099.00	1,156	1,291	7,015	3,543	3,472	300	291	51	51	2,137	953

PRIMARY CENSUS ABSTRACT — Bindranawagarh Tahsil

कुल मुख्य काम करने वाले		मुख्य काम करने वाले Main Workers								सीमांतक कार्यकर्ता		काम न करने वाले		तहसील/ग्राम/नगर/वार्ड का नाम
(I—IX)		I		II		V(a)		III, IV, V(b), VI, VII, VIII & IX				X		
Total Main Workers		Cultivators		Agricultural Labourers		Household Industry		Other Workers		Marginal Workers		Non-Workers		Name of Tahsil/Village Town/Ward
पु. M.	स्त्री F.	पु. M.	स्त्री F.	पु. M.	स्त्री F.	पु. M.	स्त्री F.	पु. M.	स्त्री F.	पु. M.	स्त्री F.	पु. M.	स्त्री F.	
15	16	17	18	19	20	21	22	23	24	25	26	27	28	2
100,606		**58,562**		**27,244**		**2,649**		**12,151**		**2,197**		**69,054**		**Bindranawagarh Tahsil**
	68,220		**32,955**		**29,865**		**2,463**		**2,937**		**16,655**		**90,685**	**(Rural)**
237	185	119	94	97	88	8	3	13	..		52	171	151	Hathkhoj
357	225	184	93	127	126	2	..	44	6	1	40	318	362	Pokhara
270	174	131	95	82	76	1	..	56	3	11	79	227	259	Parsada
90	69	29	23	52	44	..	..	9	2	18	29	67	73	Khapri
339	56	258	39	66	17	2	..	13	..	13	238	217	255	Pasaud
249	241	166	173	60	59	7	3	16	6	..	..	190	217	Sirri Kalan
437	379	246	170	131	195	22	11	38	3	10	46	357	423	Lachkera
121	73	69	38	43	35	..	..	9	..	9	79	106	82	Sonasili
255	250	206	224	25	23	1	1	23	2	..	..	129	186	Kosamkhuta
195	161	60	34	94	119	3	5	38	3	11	29	167	170	Jamgaon
127	134	89	105	28	27	4	..	6	2	10	17	84	72	Bhendri
127	130	90	85	35	45	..	..	2	..	..	..	84	102	Patharri
85	100	52	56	29	44	..	..	4	..	..	..	94	76	Sargod
193	92	107	43	61	49	5	..	20	..	..	96	133	126	Rajkatti
63	68	29	25	31	43	..	..	3	..	..	4	56	63	Bamhandehi
55	49	34	28	21	21	..	..	..	..	..	3	30	35	Bangawan
147	141	59	58	72	83	..	..	16	..	1	..	96	128	Gundardehi
75	73	60	51	9	20	..	..	6	2	..	..	37	65	Tarjunga
162	57	108	11	34	40	7	6	13	..	..	35	129	224	Khairjhiti
237	82	149	8	80	71	1	..	7	3	..	30	185	345	Borid
103	89	47	22	55	67	..	..	1	..	..	..	62	72	Sarkada
97	86	58	33	36	49	2	4	1	..	..	..	73	85	Khudsa
93	91	48	35	30	53	3	..	12	3	2	12	77	75	Gadahidih
104	104	62	54	21	42	..	..	21	8	3	9	84	93	Binauri
116	34	76	20	19	13	..	..	21	1	..	92	73	78	Purena
1,219	880	405	348	334	442	44	32	436	58	15	41	1,055	1,326	Fingeshwar
97	17	68	4	21	13	..	..	8	..	..	46	71	100	Bithora
298	307	211	219	64	83	..	..	23	5	..	2	270	233	Parsada Kalan
142	84	77	28	63	56	..	..	2	..	1	2	86	168	Pali
211	209	195	195	10	14	1	..	5	..	..	..	134	107	Pendra
59	28	38	5	20	23	..	..	1	..	15	3	63	106	Polkarra
211	199	76	89	122	109	2	..	11	1	..	1	186	212	Roba
223	240	123	142	96	97	..	..	4	1	..	2	161	155	Bhasera
175	125	90	69	69	56	1	..	15	..	1	13	128	129	Raksha
716	609	304	205	211	315	21	15	180	74	19	67	654	719	Basin
153	142	99	79	40	59	..	..	14	4	6	21	147	149	Barbhatha
404	314	320	250	53	61	1	..	30	3	12	41	308	359	Rawad
348	327	205	195	110	128	4	..	29	4	5	4	328	320	Arand
254	249	142	133	90	115	4	..	18	1	..	20	225	247	Dhamni
1,721	650	504	155	347	249	47	21	823	225	36	230	1,786	2,592	Rajim

स्थानीय कोड नम्बर Location Code No.	तहसील ग्राम/नगर/वार्ड का नाम Name of Tahsil/Village Town/Ward	गांव का क्षेत्रफल हेक्टर में नगर/वार्ड का वर्ग कि.मी में Area of village in hectares & of Town/Ward in Km²	आबाद आवासीय मकानों की संख्या No. of occupied residential houses	परिवारों की संख्या Number of house holds	कुल जनसंख्या (बेघर और संस्थाओं में रहने वाले व्यक्तियों सहित) Total Population (including institutional and houseless Population)			अनुसूचित जाति Scheduled Castes		अनुसूचित जनजाति Scheduled Tribes		साक्षर Literate	
					व्यक्ति P.	पु. M.	स्त्री F.	पु. M.	स्त्री F.	पु. M.	स्त्री F.	पु. M.	स्त्री F.
1	2	3	4	5	6	7	8	9	10	11	12	13	14
41	पितईबन्द	521.00	90	110	636	314	322	113	106	18	28	189	47
42	बकली	657.00	167	186	993	503	490	186	189	16	17	203	41
43	कुम्ही	458.00	164	189	993	487	506	61	54	42	46	225	102
44	चौबेबांधा	347.00	100	129	664	347	317	80	71	7	10	129	16
45	सिधौरी	471.00	138	148	799	397	402	7	5	24	22	158	52
46	बरोंठा	461.00	201	237	1,322	657	665	64	71	37	27	301	60
47	लफन्दी	517.00	190	195	1,105	568	537	..	..	29	35	293	62
48	घूमा	140.00	69	71	425	211	214	..	..	3	2	117	28
49	चचौद	335.00	121	121	678	336	342	7	7	17	17	156	47
50	कोमा	417.23	156	159	1,004	497	507	44	43	32	27	222	61
51	किरवई	833.00	335	336	1,910	967	943	63	71	51	46	499	78
52	सेम्हरतरा	170.00	53	54	368	194	174	..	..	7	7	100	36
53	पीपरछेड़ी	387.00	40	40	271	137	134	21	15	10	17	66	5
54	बेलटुकरी	760 00	304	304	1,782	885	897	..	..	16	19	480	144
55	भैंसातरा	350.00	159	159	1,020	518	502	6	5	58	55	267	59
56	बोरसी	1,180.00	495	501	2,561	1,237	1,324	43	52	35	37	596	130
57	मड़वाडीह	290.00	22	22	103	47	56	22	18	15	19	16	..
58	चैतरा	246.00	66	68	336	168	168	41	43	5	3	65	13
59	रवेली	168.00	43	44	183	88	95	6	3	47	55	29	4
60	बिजली	238.00	120	120	607	284	323	42	42	..	..	122	39
61	कोन्दकेरा	1,509 00	482	484	2,510	1,258	1,252	304	324	90	98	518	150
62	रोहिना	805.00	234	234	1,257	623	634	208	197	65	65	262	48
63	परतेवा	725.00	149	171	1,030	517	513	14	17	22	25	172	37
64	जेंजरा	695.00	330	341	1,931	947	984	11	15	293	198	464	129
65	सुरसाबांधा	595.00	284	303	1,611	796	815	4	5	40	53	415	123
66	कुरुसकेरा	356.00	83	86	525	262	263	..	..	2	3	99	29
67	तरौं	797.00	368	368	1,864	913	951	122	136	21	30	300	74
68	कोपरा	1,642.00	715	888	4,407	2,131	2,276	225	242	67	66	1,150	400
69	मुडतराई	348.00	73	75	484	237	247	6	4	110	121	113	33
70	भेन्डरी	299.00	156	156	840	422	418	9	5	93	85	208	62
71	पंडरीतराई	229.00	73	73	358	175	183	105	111	32	29	39	9
72	रवेली	389.00	143	143	698	337	361	20	21	134	137	130	35
73	लोहरसिंग	770.00	285	285	1,443	715	728	74	85	55	57	366	104
74	धुरसा	417.00	144	144	736	367	369	111	119	36	41	176	46
75	देबरी	651.00	261	261	1,410	697	713	63	61	..	..	309	85
76	टेका	695.00	228	228	1,413	717	696	42	47	62	54	320	86
77	तरीघाट	439.00	117	140	757	373	384	101	117	33	37	143	28
78	सहसपुर	223.00	121	121	629	307	322	19	30	18	21	117	21
79	कसेरुडीह	197.00	52	52	318	156	162	1	1	8	6	82	26
80	सरकड़ा	599.00	226	227	1,079	524	555	18	18	85	82	208	54

PRIMARY CENSUS ABSTRACT — Bindranawagarh Tahsil

मुख्य काम करने वाले Main Workers														
कुल मुख्य काम करने वाले		काश्तकार		खेतिहर मजदूर		पारिवारिक उद्योग		अन्य काम करने वाले		सीमांतक कार्यकर्ता		काम न करने वाले		तहसील/ ग्राम/नगर/वार्ड का नाम
(I—IX)		II				V(a)		III, IV, V(b), VI, VII, VIII & IX				X		
Total Main Workers		Cultivators		Agricultural Labourers		Household Industry		Other Workers		Marginal Workers		Non-Workers		Name of Tahsil/Village Town/Ward
पु. M.	स्त्री F.	पु. M.	स्त्री F.	पु. M.	स्त्री F.	पु. M.	स्त्री F.	पु. M.	स्त्री F.	पु. M.	स्त्री F.	पु. M.	स्त्री F.	
15	16	17	18	19	20	21	22	23	24	25	26	27	28	2
173	147	94	16	74	131	..	..	5	..	..	..	141	175	Pitaiband
293	246	158	145	116	101	3	..	16	..	..	12	210	232	Bakli
259	236	134	123	105	110	3	..	17	3	21	19	207	251	Kumhi
190	184	86	96	39	51	2	10	63	27	2	5	157	128	Choubebandha
204	57	146	6	28	48	3	..	27	3	..	..	193	345	Sindhauri
358	389	91	103	230	268	14	16	23	2	..	3	299	273	Barontha
291	278	169	128	104	150	.	..	18	..	..	1	277	258	Lafandi
115	107	80	58	33	49	1	..	1	..	..	..	96	107	Dhuma
179	173	71	57	80	113	2	1	26	2	..	1	157	168	Chachaud
259	225	214	208	28	14	2	..	15	3	1	7	237	275	Koma
529	455	340	313	161	141	1	..	27	1	6	21	432	467	Kirwai
95	48	74	..	15	48	1	..	5	..	..	..	99	126	Semhartara
68	38	49	..	14	38	..	..	5	..	..	..	69	96	Piparchhedi
436	454	279	210	116	240	4	2	37	2	3	..	446	443	Beltukri
275	277	191	132	73	143	..	1	11	1	..	..	243	225	Bhaisatara
698	742	426	488	188	244	15	..	69	10	2	1	537	581	Borsi
28	16	22	10	5	6	..	..	1	..	..	11	19	29	Madwadih
99	25	50	7	32	12	3	4	14	2	1	55	68	88	Chaitara
51	45	26	18	17	21	..	..	8	6	..	8	37	42	Raweli
164	131	101	69	50	58	..	..	13	4	..	68	120	124	Bijli
648	636	326	368	236	257	2	2	84	9	21	15	589	601	Kaundkera
343	347	224	31	91	314	2	1	26	1	..	7	280	280	Rohina
267	226	122	104	122	120	4	..	19	2	..	3	250	284	Partewa
505	475	252	244	193	225	10	5	50	1	..	..	442	509	Jenjra
386	364	206	206	121	157	6	1	53	..	2	1	408	450	Sursabandha
150	131	107	96	41	33	..	..	2	2	1	..	111	132	Kuruskera
519	487	301	204	192	282	1	1	25	..	..	10	394	454	Tarra
1,193	1,172	610	688	414	467	17	11	152	26	4	14	934	1,090	Kopra
132	128	85	70	42	58	2	..	3	..	..	..	105	119	Mudrarai
232	217	197	139	17	77	..	..	18	1	..	1	190	200	Bhendri
100	106	92	95	7	11	..	..	1	..	..	..	75	77	Pandritarai
212	216	129	107	72	108	3	..	8	1	..	..	125	145	Raweli
363	338	203	151	129	185	4	1	27	1	..	1	352	389	Loharsing
203	214	130	125	66	89	1	..	6	..	..	1	164	154	Dhursa
405	386	236	239	150	142	4	1	15	4	5	10	287	317	Deori
360	256	256	184	81	72	3	..	20	..	1	1	356	439	Teka
205	137	140	83	55	54	..	..	10	..	..	4	168	243	Tarighat
159	149	85	84	60	64	4	..	10	1	2	19	146	154	Sahaspur
82	90	59	61	20	29	..	..	3	..	..	..	74	72	Kaserudih
290	294	143	155	137	137	..	..	10	2	5	8	229	253	Sarkada

स्थानीय कोड नम्बर Location Code No.	तहसील/ग्राम/नगर/वार्ड का नाम Name of Tahsil/Village Town/Ward	गांव का क्षेत्रफल हेक्टर में नगर/वार्ड का वर्ग कि.मी. में Area of village in hectares & of Town/Ward in Km²	आबाद आवासीय मकानों की संख्या No. of occupied residential houses	परिवारों की संख्या Number of household	कुल जनसंख्या (बेघर और संस्थाओं में रहने वाले व्यक्तियों सहित) Total Population (including institutional and houseless Population) व्यक्ति P.	पु. M.	स्त्री F.	अनुसूचित जाति Scheduled Castes पु. M.	स्त्री F.	अनुसूचित जनजाति Scheduled Tribes पु. M.	स्त्री F.	साक्षर Literate पु. M.	स्त्री F.
1	2	3	4	5	6	7	8	9	10	11	12	13	14
81	कुरूद	520.00	202	202	1,069	524	545	4	3	112	118	219	63
82	खट्टी	209.00	76	89	410	204	206	16	20	42	36	113	48
83	रजनकट्टा	310.00	141	141	777	371	406	1	..	63	78	218	90
84	पांडुका	429.00	385	385	1,813	908	905	108	119	32	14	541	234
85	कुटेना	595.00	195	197	974	489	485	80	71	86	88	210	67
86	फुलझर	607.00	111	112	573	280	293	1	3	141	147	139	33
87	मुरमुरा	546.00	85	87	505	260	245	7	5	60	79	134	39
88	सांकरा	535.00	81	81	461	224	237	17	18	169	178	110	21
89	गाडाघाट	314.00	135	135	750	360	390	22	21	40	59	190	56
90	अतरमरा	344.00	193	211	1,013	486	527	38	41	91	93	265	105
91	कुम्हरमरा	249.00	32	38	208	106	102	..	..	60	51	42	7
92	तवरेंगा	460.00	77	82	369	169	200	11	9	79	100	89	27
93	दिवना	728.00	38	38	175	77	98	..	..	56	66	11	..
94	कुकदा	481.00	128	128	559	281	278	5	5	156	164	86	17
95	पोंड	1,072.00	311	351	1,744	863	881	72	76	216	218	491	169
96	बोडराबांधा	162.00	50	54	247	118	129	5	9	19	20	61	13
97	आसरा	296.00	77	88	365	177	188	32	34	62	77	71	13
98	मोहतरा	230.00	28	34	159	76	83	..	..	73	77	30	14
99	घटकर्रा	427.00	142	144	743	357	386	..	..	136	156	157	49
100	नागझर	379.00	92	98	446	220	226	4	8	123	117	104	30
101	सिर्रीखुर्द	208.00	108	109	554	280	274	37	45	2	1	150	30
102	चरभठी	172.00	87	89	549	267	282	11	15	3	4	136	50
103	कुन्डेल	452.00	144	146	682	316	366	86	103	47	48	76	18
104	चरौदा	351.00	174	185	1,005	497	508	86	82	87	86	174	58
105	छुहा	409.00	118	118	665	339	326	5	3	128	119	159	45
106	जमाही	182.00	100	100	429	205	224	6	8	133	138	86	20
107	जोगीडीपा	191.00	55	55	299	159	140	..	..	88	74	35	5
108	बोड़की	210.00	64	64	417	196	221	..	..	59	68	64	14
109	फूलझर	218.00	63	63	371	166	205	..	..	106	140	60	28
110	करेता	460.00	6	6	26	15	11	..	..	8	5	6	..
111	सेन्दर	356.00	118	132	675	338	337	65	76	57	50	144	29
112	परसट्ठी	173.00	50	52	342	172	170	..	..	14	8	89	11
113	बारूला	252.00	105	113	555	275	280	67	63	35	37	134	27
114	खुड़ियाडीह	110.00	30	30	196	92	104	..	..	5	3	37	2
115	खुटेरी	200.00	87	87	453	221	232	..	..	10	18	94	24
116	देवगांव	182.00	76	85	454	217	237	27	32	27	20	91	15
117	बेलर	407.00	191	213	1,104	542	562	50	62	39	29	299	101
118	पतोरी	173.00	40	44	255	131	124	24	15	4	8	60	5
119	घोघरा	78.00	21	26	130	70	60	9	12	..	..	22	1
120	पतोरा	335.00	86	93	494	246	248	81	79	120	122	79	9

PRIMARY CENSUS ABSTRACT — Bindranawagarh Tahsil

मुख्य काम करने वाले Main Workers														
कुल मुख्य काम करने वाले		काश्तकार		खेतिहर मजदूर		पारिवारिक उद्योग		अन्य काम करने वाले		सीमांतक कार्यकर्ता		काम न करने वाले		तहसील/ग्राम/नगर/वार्ड का नाम
(I—IX)		I		II		V(a)		III, IV, V(b), VI, VII, VIII & IX				X		
Total Main Workers		Cultivators		Agricultural Labourers		Household Industry		Other Workers		Marginal Workers		Non-Workers		Name of Tahsil/Village Town/Ward
पु. M.	स्त्री F.	पु. M.	स्त्री F.	पु. M.	स्त्री F.	पु. M.	स्त्री F.	पु. M.	स्त्री F.	पु. M.	स्त्री F.	पु. M.	स्त्री F.	
15	16	17	18	19	20	21	22	23	24	25	26	27	28	2
286	254	180	147	96	106	3	1	7	..	7	21	231	270	Kurud
117	108	62	44	39	54	12	10	4	..	..	6	87	92	Khatti
212	203	164	149	28	50	2	3	18	1	..	..	159	203	Rajankatta
443	286	88	71	147	187	50	14	158	14	31	97	434	522	Panduka
276	306	168	147	87	156	4	2	17	1	..	1	213	178	Kutena
153	163	63	72	68	83	4	1	18	7	8	4	119	126	Fuljhar
123	118	76	76	44	42	..	..	3	..	8	13	129	114	Murmura
129	147	104	118	23	29	..	..	2	..	..	1	95	89	Sankra
200	239	178	216	14	22	..	..	8	1	..	1	160	150	Gadagl at
281	292	174	178	82	111	3	3	22	..	..	2	205	233	Atarmara
61	63	45	50	15	13	..	..	1	..	..	..	45	39	Kumharmara
94	107	62	69	27	38	..	..	5	..	..	..	75	93	Tawrenga
48	53	18	9	30	44	..	..	..	..	..	..	29	45	Diwna
161	164	71	5	82	159	4	..	4	..	..	..	120	114	Kukda
480	471	278	289	152	167	14	9	36	6	1	12	382	398	Pond
66	75	36	41	19	33	..	..	11	1	..	..	52	54	Bodrabandha
107	130	73	97	25	33	..	..	9	..	..	..	70	58	Asra
46	52	37	44	8	8	..	..	1	..	..	..	30	31	Mohtara
187	134	143	96	39	37	..	..	5	1	4	51	166	201	Ghatkarra
110	76	77	54	24	20	1	2	8	..	16	44	94	106	Nagjhar
150	145	118	103	14	30	9	12	9	..	..	1	130	128	Sirri Khurd
140	92	71	17	62	75	2	..	5	..	9	43	118	147	Charbhathi
185	151	128	76	50	61	3	7	4	7	2	7	129	208	Kundel
256	149	88	33	128	109	2	2	38	5	35	94	206	265	Charauda
173	126	64	38	80	76	12	7	17	5	15	52	151	148	Chhuiha
111	118	72	72	31	46	1	..	7	..	4	1	90	105	Jamahi
87	78	46	35	30	42	..	..	11	1	..	..	72	62	Jogidipa
106	83	74	52	13	31	..	..	19	..	3	22	87	116	Bodki
101	82	55	34	44	48	..	..	2	..	..	10	65	113	Fuljhar
10	8	3	3	7	5	..	..	..	..	..	..	5	3	Kareta
206	97	133	51	57	46	3	..	13	..	..	4	132	236	Sendar
90	37	63	25	19	12	1	..	7	..	..	35	82	98	Parsatthi
149	70	86	32	52	37	..	..	11	1	1	46	125	164	Barula
57	30	47	5	9	24	..	1	1	..	..	24	35	50	Khudiyadih
122	123	103	90	13	28	..	5	6	..	6	15	93	94	Khuteri
112	112	81	81	22	28	..	..	9	3	..	..	105	125	Deogaon
300	145	162	58	97	83	..	..	41	4	6	101	236	316	Belar
79	46	59	36	11	8	6	2	3	..	..	5	52	73	Patori
38	22	22	7	12	15	..	..	4	..	..	..	32	38	Ghoghra
145	103	113	78	27	25	..	..	5	..	..	1	101	144	Patora

स्थानीय कोड नम्बर Location Code No.	तहसील/ग्राम/नगर/वार्ड का नाम Name of Tahsil/Village Town/Ward	गांव का क्षेत्रफल हेक्टर में नगर/वार्ड का वर्ग कि.मी. में Area of village in hectares & of Town/Ward in Km²	आबाद आवासीय मकानों की संख्या No. of occupied residential houses	परिवारों की संख्या Number of house holds	कुल जनसंख्या (बेघर और संस्थाओं में रहने वाले व्यक्तियों सहित) Total Population (including institutional and houseless Population)			अनुसूचित जाति Scheduled Castes		अनुसूचित जनजाति Scheduled Tribes		साक्षर Literate	
					व्यक्ति P.	पु. M.	स्त्री F.	पु. M.	स्त्री F.	पु. M.	स्त्री F.	पु. M.	स्त्री F.
1	2	3	4	5	6	7	8	9	10	11	12	13	14
121	गनियारी	229.00	71	72	359	178	181	4	3	39	40	63	8
122	नागनर	206.00	18	20	83	44	39	..	..	39	33	15	2
123	सोरीद खुर्द	271.00	201	215	1,011	517	494	24	19	140	127	235	62
124	सोरीद कलां	281.00	..	..	..	वीरान	..	..	..	..	..	..	..
125	टेवारी	260.00	1	1	1	1	..	..	..	..	..	..	..
126	देवसरा	260.00	79	79	352	174	178	8	4	120	128	74	23
127	करवाली	110.00	66	66	341	162	179	5	7	32	34	70	15
128	द्वारतरा	245.00	86	86	395	182	213	27	36	115	125	77	14
129	बम्हनी	249.00	75	75	364	177	187	11	10	92	112	74	37
130	रानीपरतेवा	560.00	259	261	1,441	692	749	43	38	124	141	337	99
131	अकलवारा	467.00	159	159	808	400	408	18	18	141	151	196	59
132	फिन्नेश्वरी	198.00	108	108	548	265	283	21	17	130	150	99	20
133	मुड़ागाँव	366.00	147	164	816	396	420	5	8	216	239	193	61
134	कसेकेरा	304.00	115	126	694	340	354	5	6	173	177	154	52
135	अमेठी	257.00	76	93	483	245	238	49	55	117	111	83	19
136	लोहझर	1,135.00	20	22	93	46	47	..	..	41	44	1	1
137	गोन्दल बहरा	1,139.00	67	83	377	182	195	55	50	54	72	45	8
138	साजापाली	271.00	108	115	562	275	287	16	14	114	118	91	15
139	भैंरा	339.00	87	96	409	191	218	8	9	119	144	58	20
140	नवापारा	248.00	89	89	393	198	195	24	20	69	74	62	11
141	जामली	681.00	79	101	579	278	301	28	26	92	92	92	24
142	अमलोर	279.00	110	127	574	275	299	35	48	143	153	82	19
143	नागिनबहरा	243.00	23	24	119	56	63	..	..	48	52	1	1
144	बिजापाल	393.00	20	23	130	68	62	..	..	36	35	13	..
145	बिरनीबहरा	224.00	36	38	190	82	108	2	5	67	86	12	..
146	परसदा खुर्द	220.00	103	113	571	286	285	15	15	99	106	99	18
147	पाटसिवनी	337.00	203	213	1,101	538	563	92	96	228	242	131	34
148	पीपरहट्टा	354.00	114	119	621	310	311	4	3	102	93	83	31
149	देवगांव	388.00	42	44	238	121	117	..	..	46	48	38	5
150	बोड़राबांधा	185.00	73	73	389	195	185	6	5	106	103	86	21
151	खुड़ियाडीह	803.00	69	78	355	187	168	4	1	169	159	10	1
152	कान्दागढ़ी	301.00	27	29	147	69	78	..	..	65	72	1	..
153	कारीदादर	144.00	11	11	65	29	36	3	7	16	23	3	..
154	मोंगरा	630.00	99	99	489	246	243	20	22	149	151	32	7
155	कुड़ेमा	113.00	16	16	77	38	39	1	..	27	34	2	1
156	चरौदा	849.00	101	102	559	274	285	8	8	227	234	55	11
157	कछारडीह	267.00	18	18	97	42	55	..	..	34	46	..	..
158	पटपरपाली	338.00	50	65	350	169	181	36	44	131	136	46	7
159	विजयनगर	350.00	23	29	161	79	82	2	5	77	77	12	1
160	सारांगाँव	327.00	202	202	969	487	482	11	11	235	211	240	92

PRIMARY CENSUS ABSTRACT — Bindranawagarh Tahsil

कुल मुख्य काम करने वाले (I–IX) Total Main Workers		मुख्य काम करने वाले Main Workers: काश्तकार I Cultivators		खेतिहर मजदूर II Agricultural Labourers		पारिवारिक उद्योग V(a) Household Industry		अन्य काम करने वाले (III, IV, V(b), VI, VII, VIII & IX) Other Workers		सीमांतक कार्यकर्त्ता Marginal Workers		काम न करने वाले X Non-Workers		तहसील/ग्राम/नगर/वार्ड का नाम Name of Tahsil/Village Town/Ward
पु. M.	स्त्री F.	पु. M.	स्त्री F.	पु. M.	स्त्री F.	पु. M.	स्त्री F.	पु. M.	स्त्री F.	पु. M.	स्त्री F.	पु. M.	स्त्री F.	
15	16	17	18	19	20	21	22	23	24	25	26	27	28	2
110	96	48	17	60	78	..	1	2	..	..	..	68	85	Ganiyari
27	20	8	5	17	15	..	..	2	..	..	3	17	16	Nagjhar
276	217	92	59	147	155	3	..	34	3	19	21	222	256	Sorid Khurd
..	..	..	..	..	..	..	..	Uninhabited		..	..	..	..	Sorid Kalan
..	..	..	..	..	..	..	..	..	..	..	..	1	..	Tewari
108	81	55	52	32	23	3	1	18	5	16	34	50	63	Deosara
94	85	33	32	42	49	2	..	17	4	8	29	60	65	Karchali
112	115	58	60	50	54	..	1	4	..	9	15	61	83	Dwartara
100	101	42	34	49	66	..	..	9	1	..	11	77	75	Bamhni
373	387	183	212	137	164	8	7	45	4	1	..	318	362	Ranipartewa
241	257	156	183	52	67	3	..	30	7	..	..	159	151	Akalwara
136	97	57	31	70	66	..	..	9	..	9	74	120	112	Fingeshwari
222	207	139	138	54	64	6	4	23	1	1	3	173	210	Mudagaon
187	191	104	112	56	71	5	3	22	5	..	..	153	163	Kasekera
150	156	115	119	20	33	3	3	12	1	..	..	95	82	Amethi
29	29	23	21	4	8	..	..	2	..	..	..	17	18	Lohjhar
103	105	36	37	59	67	1	1	7	..	..	..	79	90	Gondal Bahara
162	162	80	79	68	76	..	..	14	7	..	3	113	122	Sajapali
113	102	71	52	39	50	1	..	2	..	..	..	78	116	Bhaira
121	77	81	43	37	34	..	..	3	..	..	..	77	118	Nawapara
140	104	79	77	50	27	4	..	7	..	17	72	121	125	Jamli
178	179	102	83	72	96	..	..	4	..	..	3	97	117	Anlor
37	29	27	18	9	11	..	..	1	..	..	..	19	34	Naginbahara
46	37	41	36	4	1	..	..	1	..	..	1	22	24	Bijapal
50	57	45	53	3	3	1	1	1	..	..	..	32	51	Biranibahara
172	134	79	66	42	53	10	6	41	9	13	33	101	118	Parsada Khurd
332	264	152	71	157	189	2	1	21	3	..	3	206	296	Patseoni
185	140	95	61	78	76	..	..	12	3	..	10	125	161	Piparhatta
65	56	48	34	15	21	1	1	1	..	..	1	56	60	Deogaon
106	46	74	25	25	21	2	..	5	..	2	47	87	92	Bodrabandha
122	42	122	41	..	1	..	..	..	..	..	54	65	72	Khudiadih
50	11	25	2	25	9	..	..	..	..	..	30	19	37	Kandagarhi
15	2	10	1	5	1	..	..	..	..	1	20	13	14	Karidadar
140	31	81	18	47	12	..	..	12	1	1	111	105	101	Mongra
24	1	23	1	1	..	..	..	..	..	1	19	13	19	Kudema
184	153	106	56	56	93	4	3	18	1	..	1	90	131	Charauda
34	30	12	8	21	22	1	..	..	..	..	..	8	25	Kachhardih
100	59	75	20	22	39	..	..	3	..	..	60	69	62	Patparpali
46	23	40	18	6	5	..	..	..	..	..	27	33	32	Vijaynagar
274	243	128	107	116	131	..	3	30	2	..	..	213	239	Saragaon

स्थानीय कोड नम्बर Location Code No.	तहसील/ग्राम/नगर/वार्ड का नाम Name of Tahsil/Village Town/Ward	गांव का क्षेत्रफल हेक्टर में नगर/वार्ड का वर्ग कि.मी. में Area of village in hectares & of Town/Ward in Km²	आबाद आवासीय मकानों की संख्या No. of occupied residential houses	परिवारों की संख्या Number of households	कुल जनसंख्या (बेघर और संस्थाओं में रहने वाले व्यक्तियों सहित) Total Population (including institutional and houseless Population) व्यक्ति P.	पु. M.	स्त्री F.	अनुसूचित जाति Scheduled Castes पु. M.	स्त्री F.	अनुसूचित जनजाति Scheduled Tribes पु. M.	स्त्री F.	साक्षर Literate पु. M.	स्त्री F.
1	2	3	4	5	6	7	8	9	10	11	12	13	14
161	पिपराही	219.00	44	44	226	107	119	22	25	46	47	43	4
162	डूमरडीह	143.00	24	24	93	42	51	40	48	..	.	1	..
163	भरुवामुड़ा	182.00	65	65	284	139	145	..	..	52	52	25	2
164	टेंगनाभाठा	149.00	..	..	..	वीरान	..	..	..	..	..	..	..
165	बोरियाझर	147.00	36	36	162	80	82	..	.	77	79	2	..
166	पथरी	862.00	55	55	489	249	240	10	9	182	171	52	16
167	नवापारा	556.00	103	103	534	253	281	33	29	151	177	86	29
168	तिलई दादर	272.00	27	27	144	67	77	3	3	64	74	16	..
169	घोघरा	366.00	17	17	96	44	52	4	2	40	50	2	..
170	नवाडीह	300.00	48	48	251	122	129	5	4	92	98	15	6
171	लोहझर	406.00	216	216	1,004	490	514	30	29	122	133	220	72
172	खट्टी	289.00	63	63	318	148	170	80	106	49	48	44	12
173	कमही बहरा	285.00	23	23	156	81	75	2	2	71	68	25	6
174	दादरगांव	464.00	117	117	534	272	262	5	4	120	126	119	31
175	बहेराभाठा	133.00	29	37	181	87	94	..	..	81	92	30	4
176	खुसरुपाली	140.00	48	48	242	120	122	8	11	70	65	39	6
177	हुरदी	245.00	111	111	570	280	290	22	18	137	143	99	25
178	कोसमबुड़ा	280.00	72	73	381	179	202	14	19	97	115	76	8
179	करकरा	264.00	164	164	762	361	401	41	45	7	9	132	16
180	कोरासी	253.00	118	118	584	284	300	4	4	233	244	68	17
181	ओनवा	328.00	118	118	540	259	281	23	30	150	163	97	31
182	खैरझिटी	258.00	55	55	322	159	163	21	16	103	108	77	21
183	गिधनी	214.00	38	38	195	96	99	7	8	67	71	28	8
184	रवेली	422.00	61	67	310	148	162	13	9	59	70	60	18
185	पंडरीपानी	361.00	30	30	143	74	69	..	..	26	36	23	2
186	डांगनबाय	246.00	78	78	389	198	191	49	57	59	63	78	21
187	खड़मा	477.00	203	205	979	494	485	97	82	171	182	254	94
188	कुरेकेरा	250.00	48	48	224	104	120	3	8	29	31	37	15
189	बोइरगांव	212.00	46	46	213	98	115	1	..	21	23	51	28
190	पकतिया	405.00	162	163	728	345	383	3	4	147	156	184	45
191	जूनवानी	314.00	65	70	336	161	175	..	..	122	136	32	8
192	केड़ीआमा	1,161.00	..	..	..	वीरान	..	..	..	..	..	..	..
193	कोसमपानी	382.00	20	22	82	44	38	..	..	39	35	..	..
194	तालेसर	930.00	69	73	277	130	147	..	1	106	122	37	8
195	ठेंगुरापानी	197.00	3	4	9	3	6	..	..	3	6	..	..
196	गायडबरी	592.00	70	81	353	174	179	10	8	145	151	56	19
197	कनेसर	357.00	170	179	871	442	429	41	26	211	230	206	64
198	कटझरिया	310.00	..	..	..	वीरान	..	..	..	.	..	..	..
199	बिहावझोला	514.00	..	..	..	वीरान	..	..	..	.	..	..	..
200	मड़ेली	747.00	244	244	1,128	539	589	54	56	292	343	213	67

PRIMARY CENSUS ABSTRACT — Bindranawagarh Tahsil

मुख्य काम करने वाले Main Workers														
कुल मुख्य काम करने वाले		काश्तकार		खेतिहर मजदूर		पारिवारिक उद्योग		अन्य काम करने वाले		सीमांतक कार्यकर्त्ता		काम न करने वाले		तहसील/ग्राम/नगर/वार्ड का नाम
(I—IX)		I		II		V(a)		III, IV, V(b), VI, VII, VIII & IX				X		
Total Main Workers		Cultivators		Agricultural Labourers		Household Industry		Other Workers		Marginal Workers		Non-Workers		Name of Tahsil/Village Town/Ward
पु. M.	स्त्री F.	पु. M.	स्त्री F.	पु. M.	स्त्री F.	पु. M.	स्त्री F.	पु. M.	स्त्री F.	पु M.	स्त्री F.	पु. M.	स्त्री F.	
15	16	17	18	19	20	21	22	23	24	25	26	27	28	2
68	76	6	2	58	74	..	..	4	..	..	..	39	43	Piprahi
28	32	1	..	26	32	..	..	1	..	..	..	14	19	Dumardih
68	75	10	..	58	75	..	..	..	..	..	..	71	70	Bharuwamuda
..	..	..	..	..	..	.	..	Uninhabited		..	..	..	..	Tenganabhatha
43	47	3	..	40	47	..	..	..	..	..	..	37	35	Boriajhar
152	108	104	60	43	44	1	..	4	4	..	4	97	128	Patharri
157	122	75	40	70	80	2	1	10	1	..	..	96	159	Nawapara
44	42	39	32	5	10	..	..	..	..	..	..	23	35	Tilai Dadar
31	32	27	24	4	8	..	..	..	..	..	..	13	20	Ghoghra
79	64	51	41	26	22	..	..	2	1	..	..	43	65	Nawadih
291	255	134	93	120	151	7	10	30	1	..	2	199	257	Lohjhar
86	80	46	43	37	28	2	8	1	1	..	..	62	90	Khatti
54	40	40	36	11	4	1	..	2	..	..	..	27	35	Kasahi Bahra
169	68	94	16	60	51	..	..	15	1	..	30	103	164	Dadargaon
60	17	42	5	17	12	..	..	1	..	..	..	27	77	Baherabhatha
61	50	44	40	13	10	..	..	4	..	..	..	59	72	Khusrupali
138	104	41	35	78	61	..	2	19	6	4	23	138	163	Hardi
115	114	69	58	35	54	1	2	10	..	18	36	46	52	Kosambuda
198	110	126	79	59	30	..	..	13	1	14	82	149	209	Karkara
164	188	129	152	33	36	1	..	1	..	..	..	120	112	Korasi
157	168	93	86	53	80	1	..	10	2	..	5	102	108	Onwa
92	98	59	65	27	32	..	..	6	1	..	..	67	65	Khairjhiti
56	65	47	55	9	10	..	..	..	..	..	..	40	34	Gidhani
79	96	60	81	10	10	7	5	2	..	..	..	69	66	Raweli
39	46	26	37	10	9	..	..	3	..	..	..	35	23	Pandripani
118	116	41	45	70	71	1	..	6	..	..	..	80	75	Daganbai
281	237	122	131	100	89	1	1	58	16	..	11	213	237	Khadma
59	59	27	19	24	39	2	..	6	1	..	..	45	61	Kurekera
52	50	22	18	27	32	..	..	3	..	..	..	46	65	Boirgaon
201	204	89	89	84	109	3	3	25	3	4	21	140	158	Paktiya
108	114	58	58	45	56	2	..	3	..	..	..	53	61	Junwani
..	..	..	..	..	..	..	..	Uninhabited		..	..	..	..	Kediama
32	27	15	16	17	11	..	..	..	..	..	..	12	11	Kosampani
85	91	44	54	39	37	..	..	2	..	..	..	45	56	Talesar
3	5	3	4	..	1	..	..	..	..	..	..	..	1	Thegurapani
107	115	64	77	36	38	1	..	6	..	..	..	67	64	Gaidabri
267	181	138	78	86	84	1	..	42	19	20	72	155	176	Kanesar
..	..	..	..	..	..	..	..	Uninhabited		..	..	..	..	Katjharia
..	..	..	..	..	..	..	..	Uninhabited		..	..	..	..	Bihawjhola
303	304	189	168	99	130	1	2	14	4	4	8	232	277	Madeli

स्थानीय कोड नम्बर Location Code No.	तहसील/ग्राम/नगर/वार्ड का नाम Name of Tahsil/Village Town/Ward	गांव का क्षेत्रफल हेक्टर में नगर/वार्ड का वर्ग कि.मी. में Area of village in hectares & of Town/Ward in Km²	आबाद आवासीय मकानों की संख्या No. of occupied residential houses	परिवारों की संख्या Number of households	कुल जनसंख्या (बेघर और संस्थाओं में रहने वाले व्यक्तियों सहित) Total Population (including institutional and houseless Population)			अनुसूचित जाति Scheduled Castes		अनुसूचित जनजाति Scheduled Tribes		साक्षर Literate	
					व्यक्ति P.	पु. M.	स्त्री F.	पु. M.	स्त्री F.	पु. M.	स्त्री F.	पु. M.	स्त्री F.
1	2	3	4	5	6	7	8	9	10	11	12	13	14
201	जरगांव	308.00	80	81	406	204	202	4	3	108	109	88	25
202	पीपरछेड़ी	688.00	131	146	677	309	368	27	33	218	247	87	24
203	विरोडार	1,712.00	29	29	124	61	63	..	..	58	59	2	..
204	खरखरा	856.00	25	40	148	79	69	11	12	12	13	30	3
205	तिलईदादर	463.00	29	29	105	53	52	..	..	41	35	8	..
206	पंडरीपानीडीह	583.00	31	31	129	68	61	17	18	29	21	17	1
207	छुरा	384.00	614	624	2,970	1511	1459	224	213	258	258	830	416
208	रावनभाठा	206.00	83	96	466	221	245	2	4	56	63	150	46
209	गादीकोठ	19.00	..	..	..	वीरान	..	..	..	..	..	..	..
210	धरमपुर	360.00	23	31	132	66	66	..	..	64	65	1	..
211	विजयपुर	214.00	36	47	206	102	104	..	..	66	72	28	10
212	राजपुर	271.00	18	24	135	70	65	..	..	55	54	11	1
213	काटाखुसरी	210.00	19	22	110	56	54	6	3	6	5	8	2
214	देवरी	571.00	39	43	228	107	121	..	..	90	102	12	1
215	मोनबोरा	558.00	21	22	101	51	50	.	.	51	50	5	..
216	सिवनी	849.00	57	60	301	157	144	33	22	74	71	48	9
217	पेंडरा	534.00	46	56	261	138	123	7	7	103	96	66	12
218	मलियार	N.A.	..	..	..	वीरान	..	..	..	..	..	..	..
219	सेन्दबहरा	N.A.	..	..	..	वीरान	..	..	..	..	..	..	..
220	सेहरापानी	542.00	51	53	230	120	110	..	..	106	102	24	4
221	पंडरीपानी कमार	263.00	6	6	28	15	13	..	..	15	13	1	..
222	कामराज	1,688.00	57	67	381	184	197	4	5	153	164	71	19
223	टेंगनाबासा	361.00	163	163	762	358	404	3	2	193	216	164	58
224	लालपुर	85.00	..	..	..	वीरान	..	..	..	..	..	..	..
225	नरतोरा	388.00	44	44	209	97	112	.	..	40	49	14	7
226	नवगई	348.00	80	80	385	190	195	..	..	107	101	66	14
227	दुल्ला	269.00	163	164	836	423	413	6	7	244	239	175	81
228	भैसामुड़ा	520.00	72	72	354	192	162	..	..	120	102	81	26
229	चितामाड़ा	639.00	39	39	181	89	92	..	..	85	90	6	1
230	कोसमी	604.00	120	121	619	292	327	43	45	172	200	101	30
231	बम्हनी	471.00	45	46	226	98	128	6	5	77	103	21	6
232	चुरकीदादर	382.00	86	90	418	207	211	7	8	123	116	56	16
233	जलकीपानी	861.00	32	34	144	83	61	4	1	79	60	16	1
234	सेम्हरा	326.00	116	116	628	309	319	7	6	84	95	140	43
235	छतरपुर	218.00	14	16	68	30	38	..	..	17	23	..	..
236	सेन्दबहरा	249.00	31	35	194	97	97	..	..	92	89	26	1
237	जटियातोरा	549.00	58	60	328	158	170	9	10	120	131	56	16
238	रक्सी	205.00	44	44	224	103	121	5	7	71	84	28	7
239	टोन्डीडबरी	241.00	48	48	219	112	107	1	1	98	97	35	8
240	केवटीझर	327.00	28	28	166	83	83	..	..	79	76	29	3

PRIMARY CENSUS ABSTRACT — Bindranawagarh Tahsil

कुल मुख्य काम करने वाले		मुख्य काम करने वाले Main Workers								सीमांतक कार्यकर्त्ता		काम न करने वाले		तहसील/ग्राम/नगर/वार्ड का नाम
(I—IX)		I		II		V(a)		III, IV, V(b), VI, VII, VIII & IX				X		
Total Main Workers		Cultivators		Agricultural Labourers		Household Industry		Other Workers		Marginal Workers		Non-Workers		Name of Tahsil/Village Town/Ward
पु. M.	स्त्री F.	पु. M.	स्त्री F.	पु. M.	स्त्री F.	पु. M.	स्त्री F.	पु. M.	स्त्री F.	पु. M.	स्त्री F.	पु. M.	स्त्री F.	
15	16	17	18	19	20	21	22	23	24	25	26	27	28	2
122	134	66	42	48	79	..	..	8	13	..	..	82	68	Jargaon
187	175	89	86	60	64	..	..	38	25	14	21	108	172	Piparchhedi
42	34	35	26	7	8	..	..	..	..	..	..	19	29	Birodar
50	35	12	4	31	31	..	..	7	..	..	..	29	34	Kharkhara
29	30	11	7	17	23	..	..	1	..	..	1	24	21	Tilaidadar
45	37	12	9	32	28	..	..	1	..	..	1	23	23	Pandripanidih
760	442	124	66	196	314	14	12	426	50	1	15	750	1,002	Chhura
115	31	57	10	37	20	1	1	20	..	14	87	92	127	Rawan Bhatha
..	..	..	..	..	..	..	Uninhabited		..	..	..	..	..	Gadikoth
40	9	21	4	18	4	1	1	..	..	5	27	21	30	Dharampur
58	11	35	3	17	7	2	1	4	..	3	57	41	36	Vijaipur
51	8	39	8	12	..	..	..	..	..	2	31	17	26	Rajpur
35	34	26	25	9	9	..	..	..	..	..	..	21	20	Katakhusari
73	77	58	61	15	16	..	..	..	..	..	..	34	44	Deori
34	33	29	29	5	4	..	..	..	..	..	..	17	17	Gonbora
94	88	57	52	33	33	..	..	4	3	.	.	63	56	Seoni
89	85	70	67	13	18	1	..	5	..	..	..	49	38	Pendra
..	..	..	..	..	..	..	Uninhabited		..	..	..	..	..	Maliyar
..	..	..	..	..	..	..	Uninhabited		..	..	..	..	..	Sendbahara
68	51	46	20	10	14	10	17	2	..	..	1	52	58	Seharapani
11	7	8	4	3	3	.	..	..	..	..	..	4	6	Pandripani Kamar
121	102	94	82	16	19	2	1	9	..	..	1	63	94	Kamraj
194	222	93	89	74	124	..	..	27	9	2	7	162	175	Tenganabasa
..	..	..	..	..	..	..	Uninhabited		..	..	..	..	..	Lalpur
95	65	36	50	23	15	..	..	..	..	1	2	37	45	Nartora
121	111	83	76	24	35	2	..	12	..	3	6	66	78	Navgai
243	223	138	125	77	88	7	3	21	7	2	16	178	174	Dulla
111	91	59	18	48	73	..	..	4	..	..	1	81	70	Bhaisamuda
56	64	37	3	18	61	..	..	1	..	..	..	33	28	Chitamada
175	155	86	61	64	90	..	..	25	4	4	15	113	157	Kosmi
56	70	42	52	13	18	..	..	1	..	..	..	42	58	Bamhani
138	90	86	36	47	53	..	1	5	..	..	5	69	116	Churkidadar
58	28	36	7	21	18	..	..	1	3	..	..	25	33	Jalkipani
194	111	107	69	65	41	..	..	22	1	..	35	115	173	Semhara
17	4	13	..	3	4	1	..	..	..	..	17	13	17	Chhatarpur
59	6	45	5	13	1	..	..	1	..	.	46	38	45	Sendbahara
104	80	78	45	24	34	..	..	2	1	1	4	53	86	Jatiatora
65	33	45	17	16	16	1	..	3	..	..	37	38	51	Raksi
65	12	37	3	23	8	..	..	5	1	..	44	47	51	Tondidabri
54	34	46	30	8	4	..	..	..	..	..	19	29	30	Kewtijhar

स्थानीय कोड नम्बर Location Code No.	तहसील/ग्राम/नगर/वार्ड का नाम Name of Tahsil/Village Town/Ward	गांव का क्षेत्रफल हेक्टर में नगर/वार्ड का वर्ग कि.मी. में Area of village in hectares & of Town/Ward in Km²	आबाद आवासीय मकानों की संख्या No. of occupied residential houses	परिवारों की संख्या Number of households	कुल जनसंख्या (बेघर और संस्थाओं में रहने वाले व्यक्तियों सहित) Total Population (including institutional and houseless Population) व्यक्ति P.	पु. M.	स्त्री F.	अनुसूचित जाति Scheduled Castes पु. M.	स्त्री F.	अनुसूचित जनजाति Scheduled Tribes पु. M.	स्त्री F.	साक्षर Literate पु. M.	स्त्री F.
1	2	3	4	5	6	7	8	9	10	11	12	13	14
241	परसापानी	401.00	35	35	170	82	88	.	..	72	72	15	3
242	मातरबहरा	588.00	41	41	185	86	99	..	..	81	91	11	2
243	अजोराडोह	N.A.	..	..	..	वीरान	..	..	..	..	..	..	..
244	थूहापानी	109.00	2	2	8	5	3	..	..	5	3	2	..
245	बोईरभाड़ी	121.00	4	4	20	9	11	..	..	9	21	1	..
246	कनसिंघी	638.00	199	209	1,088	533	555	12	15	342	338	216	45
247	भरूवामुड़ा	128.00	33	35	185	87	98	..	..	80	83	27	6
248	हीराबतर	1,122.00	105	105	467	224	243	31	27	139	172	72	11
249	कोड़ामाल	267.00	23	24	164	79	85	..	..	58	62	22	8
250	कोठीगांव	341.00	124	130	656	301	355	12	13	170	213	129	17
251	छतरमड़ई	385.00	66	66	316	156	160	3	5	146	147	21	..
252	घोटपानी	1,665.00	62	67	318	154	164	6	4	105	110	20	1
253	बरपानी	171.00	..	..	..	वीरान	..	..	..	.	..	..	..
254	पलेमा	571.00	30	36	194	92	102	..	.	79	82	7	..
255	छिन्दौली	782.00	54	66	287	141	146	..	..	141	146	12	1
256	दादरगांव	240.00	25	37	262	123	139	2	1	115	128	40	16
257	कलमीदादर	63.00	5	5	25	10	15	..	..	10	15	5	..
258	फूलबहरा	174.00	11	12	52	24	28	6	9	7	12	6	4
259	रसेला	1,026.00	218	219	1,087	539	548	57	57	258	258	194	45
260	चिंगरमाल	325.00	58	58	262	128	134	2	2	84	94	33	4
261	रुवाड़	606.00	118	140	754	377	377	13	15	285	298	101	22
262	लादावहरा	552.00	59	61	312	151	161	..	..	148	157	20	..
263	महनाबहरा	N.A.	..	..	..	वीरान	..	..	..	..	..	..	..
264	कुंडेरादादर	767.00	149	190	912	429	483	31	36	252	294	117	36
265	मेड़कीडबरी	450.00	77	104	509	265	244	1	1	178	164	128	17
266	सुरुपानी	830.00	72	101	521	238	283	5	9	215	253	62	14
267	पंडरीपानीगोंड़	877.00	64	65	314	147	167	1	2	144	163	21	..
268	कनफाड	814.00	83	96	462	246	216	10	10	230	201	43	4
269	जिदार	328.00	18	20	81	40	41	..	..	34	37	1	..
270	मुडीपानी	552.00	41	53	226	113	113	1	1	86	81	16	3
271	कोपेकसा	906.00	67	67	303	151	152	..	..	109	108	44	13
272	परसुली	551.00	27	27	142	65	77	..	..	56	72	3	2
273	केरगांव	393.00	20	20	99	52	47	..	..	51	46	9	3
274	धगना	879.00	21	21	88	46	42	5	5	38	37	1	..
275	पीपरछेड़ी खुर्द	91.00	..	..	..	वीरान	..	..	..	..	..	..	..
276	पीपरछेड़ी भुजिया	255.00	4	4	16	6	10	..	..	6	10	2	..
277	पीपरछेड़ी कला	199.00	104	105	479	246	233	35	33	58	60	95	41
278	मौहाभाठा	1,233.00	50	60	299	161	138	..	..	152	131	20	..
279	दलदली	373.00	28	31	191	87	104	..	..	80	95	23	4
280	रायआमा	590.00	44	51	251	134	117	..	..	116	103	24	2

PRIMARY CENSUS ABSTRACT — Bindranawagarh Tahsil

मुख्य काम करने वाले Main Workers										सीमांतक कार्यकर्ता		काम न करने वाले		तहसील/ग्राम/नगर/वार्ड का नाम
कुल मुख्य काम करने वाले		काश्तकार		खेतिहर मजदूर		पारिवारिक उद्योग		अन्य काम करने वाले						
(I—IX)		I		II		V(a)		III, IV, V(b), VI, VII, VIII & IX				X		
Total Main Workers		Cultivators		Agricultural Labourers		Household Industry		Other Workers		Marginal Workers		Non-Workers		Name of Tahsil/Village Town/Ward
पु. M.	स्त्री F.	पु. M.	स्त्री F.	पु. M.	स्त्री F.	पु. M.	स्त्री F.	पु. M.	स्त्री F.	पु. M.	स्त्री F.	पु. M.	स्त्री F.	
15	16	17	18	19	20	21	22	23	24	25	26	27	28	2
56	29	35	8	17	19	2	1	2	1	1	22	25	37	Parsapani
61	37	44	8	15	29	..	..	2	..	..	21	25	41	Matarbahara
..	..	..	..	..	..	..	..	Uninhabited		..	..	..	..	Anjoradih
5	..	2	..	3	.	..	..	..	..	..	2	..	1	Thuhapani
5	4	5	4	..	..	..	..	..	..	..	1	4	6	Boirbhadi
335	261	167	114	128	140	4	4	36	3	1	35	197	259	Kansinghi
47	11	31	1	15	9	..	..	1	1	..	43	40	44	Bharuwamuda
142	135	100	89	29	41	..	..	13	5	..	13	82	95	Hirabatar
53	26	28	10	23	16	..	..	2	..	..	..	26	59	Kodamal
199	117	96	47	78	65	6	4	19	1	..	1	102	237	Kothigaon
108	83	88	68	18	15	1	..	1	..	..	3	48	74	Chhatarmadai
94	92	66	69	28	23	..	..	..	..	..	1	60	71	Ghotpani
..	..	..	..	..	..	..	..	Uninhabited		..	..	..	..	Barpani
58	24	31	12	15	12	.	..	12	..	..	..	34	78	Palema
100	46	77	11	17	20	4	15	2	..	2	13	39	87	Chhindauli
78	60	62	39	10	20	2	1	4	..	1	12	44	67	Dadargaon
5	4	5	4	..	..	..	..	..	..	..	1	5	10	Kalmidadar
15	8	4	1	11	7	..	..	..	..	..	3	9	17	Fulbahara
304	256	148	77	130	160	8	14	18	5	2	18	233	274	Rasela
73	54	42	32	26	21	1	1	4	..	..	..	55	80	Chingarmal
234	197	170	149	48	43	1	..	15	5	..	3	143	177	Ruwad
102	69	63	41	29	20	10	8	..	..	..	35	49	57	Ladabahara
..	..	..	.	..	..	..	.	Uninhabited		..	.	..	..	Gahnabahara
305	249	157	129	121	112	..	..	27	8	4	66	120	168	Kunderadadar
148	114	67	43	66	68	2	2	13	1	.	..	117	130	Medkidabri
161	118	117	88	25	19	5	6	14	5	..	..	77	165	Surugpani
97	79	77	60	19	16	..	..	1	3	..	..	50	88	Pandripanigond
141	111	112	86	24	25	..	..	5	..	..	11	105	94	Kanfad
28	21	14	15	11	6	..	..	3	..	..	2	12	18	Jidar
70	69	42	41	16	11	11	16	1	1	..	1	43	43	Mudipani
94	93	68	45	20	47	1	..	5	1	1	1	56	58	Kopekasa
43	30	34	8	9	22	..	..	..	..	..	9	22	38	Parsuli
31	28	27	19	4	9	..	..	..	..	..	2	21	17	Kergaon
29	29	17	13	12	16	..	..	..	..	..	..	17	13	Dhamna
..	..	..	..	..	..	..	..	Uninhabited		..	..	..	..	Piparchhedi Khurd
4	3	4	1	..	2	..	..	..	..	..	..	2	7	Piparchhedi Bhujia
157	145	59	56	69	89	5	..	24	..	1	4	88	84	Piparchhedi Kalan
130	116	93	73	36	43	..	..	1	..	..	..	31	22	Mauhabhatha
55	60	39	45	14	14	1	1	1	..	1	1	31	43	Daldali
82	66	66	53	13	12	2	1	1	..	..	1	52	50	Raiama

स्थानीय कोड नम्बर Location Code No.	तहसील/ग्राम/नगर/वार्ड का नाम Name of Tahsil/Village Town/Ward	गांव का क्षेत्रफल हेक्टर में नगर/वार्ड का वर्ग कि.मी. में Area of village in hectares & of Town/Ward in Km²	आवास आवासीय मकानों की संख्या No. of occupied residential houses	परिवारों की संख्या Number of households	कुल जनसंख्या (बेघर और संस्थाओं में रहने वाले व्यक्तियों सहित) Total Population (including *institutional* and houseless Population)			अनुसूचित जाति Scheduled Castes		अनुसूचित जनजाति Scheduled Tribes		साक्षर Literate	
					व्यक्ति P.	पु. M.	स्त्री F.	पु. M.	स्त्री F.	पु. M.	स्त्री F.	पु. M.	स्त्री F.
1	2	3	4	5	6	7	8	9	10	11	12	13	14
281	दांतबाय खुर्द	91.00	..	..	..	वीरान	..	..	..	..	..	..	..
282	कोदोपाली	439.00	33	33	168	70	98	1	3	64	86	25	4
283	कोचईमुड़ा	21.00	20	20	94	40	54	..	..	28	32	7	5
284	लोहारी	684.00	66	66	339	146	193	2	2	128	165	74	40
285	बाघमार	568.00	22	24	112	55	57	..	..	54	54	19	1
286	हाटमौंहा	24.00	7	7	30	17	13	..	..	13	11	3	..
287	टेंवारी	656.00	30	32	142	62	80	3	3	57	76	7	2
288	पिपरकन्हार	186.00	3	3	13	8	5	..	..	8	5	3	..
289	तेन्दुबाया	96.00	55	55	245	111	134	..	..	108	130	14	2
290	पतोरा दादर	660.00	39	45	209	100	109	..	..	68	78	3	..
291	कारीडोंगरी	36.00	16	17	70	40	30	..	..	40	30	..	..
292	बादीमार	9.00	..	..	..	वीरान	..	..	..	..	..	..	..
293	दांतबाय कला	729.00	146	148	677	329	348	20	15	245	265	85	12
294	गोड़लबाय	113.00	66	66	251	131	120	6	3	110	101	3	..
295	डूमर बहरा	116.00	61	66	328	159	169	11	15	126	139	5	..
296	कामर भौदी	42.00	21	24	112	63	49	..	..	61	44	.	..
297	सिकासर	56.00	14	14	70	36	34	..	..	36	34	..	..
298	भुंजियामुड़ा	345.00	65	75	351	178	173	..	..	168	166	42	5
299	रामपुर	154.00	45	45	238	120	118	1	..	101	98	28	2
300	मदनपुर	425.00	104	105	502	244	258	11	11	110	113	58	18
301	अमेठी	591.00	61	61	328	158	170	..	..	150	155	26	9
302	फूलकर्रा	682.00	199	235	1,228	578	660	17	19	338	419	242	88
303	बारला	527.00	156	159	765	368	397	40	49	175	182	123	26
304	पोटिया	492.00	100	105	515	272	243	8	9	196	173	73	27
305	छिन्दौलाडीह	416.00	..	..	..	वीरान	..	..	..	.	..	..	..
306	झाल खम्हार	145.00	18	18	81	43	38	7	6	17	16	11	1
307	काटीदादर	766.00	63	63	292	156	136	..	..	108	91	32	2
308	परसूली	672.00	155	155	792	389	403	12	11	176	181	183	73
309	रावनसिंघी	127.00	59	59	330	150	180	8	8	60	78	72	5
310	खरहरी	337.00	87	140	729	365	364	9	10	185	178	137	32
311	सम्बलपुर	351.00	82	87	406	208	198	45	48	129	121	98	38
312	मैनपुर	506.00	111	144	756	374	382	30	25	213	228	157	45
313	राकादादर	201.00	15	16	86	44	42	..	..	44	42	6	3
314	कौंदकेरा	611.00	117	117	668	339	329	14	11	255	256	188	56
315	कासरबाय	790.00	75	75	368	177	191	2	3	133	130	93	35
316	हरदी	1,033.00	197	198	997	504	493	26	26	188	175	188	45
317	आमझर	352.00	32	32	143	68	75	..	..	68	75	..	..
318	बरबहरा	751.00	60	60	312	156	156	..	..	118	118	34	6
319	कोसमी	267.00	90	91	453	223	230	21	21	159	168	111	25
320	कसेरू	249.00	96	96	505	242	263	7	4	62	66	117	36

PRIMARY CENSUS ABSTRACT

Bindranawagarh Tahsil

मुख्य काम करने वाले Main Workers														
कुल मुख्य काम करने वाले		कास्तकार		खेतिहर मजदूर		पारिवारिक उद्योग		अन्य काम करने वाले		सीमांतक कार्यकर्ता		काम न करने वाले		तहसील/ ग्राम/नगर/वार्ड का नाम
(I—IX)		I		II		V(a)		III, IV, V(b), VI, VII, VIII & IX				X		
Total Main Workers		Cultivators		Agricultural Labourers		Household Industry		Other Workers		Marginal Workers		Non-Workers		Name of Tahsil/Village Town/Ward
पु. M.	स्त्री F.	पु. M.	स्त्री F.	पु. M.	स्त्री F.	पु. M.	स्त्री F.	पु. M.	स्त्री F.	पु. M.	स्त्री F.	पु. M.	स्त्री F.	
15	16	17	18	19	20	21	22	23	24	25	26	27	28	2
..	..	..	..	..	..	..	..	Uninhabited		..	..	..	..	Dantbai Khurd
49	58	38	37	10	20	1	1	..	..	..	..	21	40	Kodopali
31	35	18	19	10	15	2	1	1	..	2	3	7	16	Kochaimuda
100	107	66	74	27	31	..	1	7	1	..	2	46	84	Lohari
34	43	30	33	..	10	..	..	2	..	..	..	21	14	Baghmar
11	9	11	9	..	..	..	..	..	..	..	..	6	4	Hatmauha
44	45	44	44	..	1	..	..	..	..	..	..	18	35	Tewari
5	3	5	3	..	..	..	..	..	..	..	..	3	2	Piparkanhar
70	59	43	28	27	31	..	..	..	..	..	..	41	75	Tendubay
64	56	53	46	11	10	..	..	..	..	..	..	36	53	Patora Dadar
22	12	19	6	3	6	..	..	..	..	..	..	18	18	Karidongri
..	..	..	..	..	..	..	..	Uninhabited		..	..	..	..	Badimar
224	185	155	140	28	30	22	14	19	1	14	41	91	122	Dantbai Kalan
77	61	70	56	..	1	6	4	1	..	..	..	54	59	Godalbay
89	106	64	77	9	13	15	16	1	..	..	..	70	63	Dumar Bahara
36	27	21	15	..	..	15	12	..	..	..	..	27	22	Kamar Bhauli
24	20	5	2	11	11	8	7	..	..	..	..	12	14	Sikasar
101	95	56	53	45	42	..	..	..	..	..	..	77	78	Bhunjiamuda
75	71	45	27	26	44	1	..	3	..	..	..	45	47	Rampur
147	138	63	67	70	71	3	..	11	..	..	..	97	120	Madanpur
88	86	43	43	41	42	2	1	2	..	..	..	70	84	Amethi
345	329	179	182	131	127	13	19	22	1	4	4	229	329	Fulkarra
211	161	120	73	58	75	11	12	22	1	..	5	157	231	Barula
158	122	64	53	84	67	4	1	6	1	8	15	106	106	Patia
..	..	..	..	..	..	..	..	Uninhabited		..	..	..	..	Chhindauladih
22	24	6	6	14	16	..	..	2	2	..	..	21	14	Jhal Khamhar
89	59	54	47	26	6	..	..	9	6	1	6	66	71	Katidadar
237	221	161	183	47	37	1	..	28	1	2	1	150	181	Parsuli
89	93	72	83	14	10	..	..	3	..	..	..	61	87	Rawansinghi
217	196	121	112	84	78	7	6	5	..	2	10	146	158	Kharhari
94	103	45	43	41	57	..	..	8	3	19	18	95	77	Sambalpur
229	208	123	95	90	110	2	1	14	2	..	..	145	174	Mainpur
23	26	23	26	..	..	..	..	..	..	..	..	21	16	Rakadadar
224	204	143	154	69	49	3	1	9	..	3	2	112	123	Kaundkera
103	113	80	78	19	35	..	..	4	..	..	..	74	78	Kasarbay
263	234	147	137	85	88	8	9	23	..	8	44	233	215	Hardi
46	46	34	31	6	7	5	7	1	1	..	..	22	29	Amjhar
104	99	83	73	9	10	12	16	..	..	..	..	52	57	Barbahara
152	141	113	109	31	32	3	..	5	..	..	..	71	89	Kosmi
132	116	81	3	32	103	1	4	18	6	4	7	106	140	Kaseru

स्थानीय कोड नम्बर Location Code No.	तहसील/ग्राम/नगर/वार्ड का नाम Name of Tahsil/Village Town/Ward	गांव का क्षेत्रफल हेक्टर में नगर/वार्ड का वर्ग कि.मी. में Area of village in hectares & of Town/Ward in Km²	आबाद आवासीय मकानों की संख्या No. of occupied residential houses	परिवारों की संख्या Number of house holds	कुल जनसंख्या (बेघर और संस्थाओं में रहने वाले व्यक्तियों सहित) Total Population (including institutional and houseless Population) व्यक्ति P.	पु. M.	स्त्री F.	अनुसूचित जाति Scheduled Castes पु. M.	स्त्री F.	अनुसूचित जनजाति Scheduled Tribes पु. M.	स्त्री F.	साक्षर Literate पु. M.	स्त्री F.
1	2	3	4	5	6	7	8	9	10	11	12	13	14
321	कोचबाय	504.00	211	211	1,062	517	545	23	14	327	355	260	139
322	विजयनगर	192.00	19	20	84	46	38	..	..	28	21	4	2
323	टोइयामुड़ा	418.00	62	62	260	132	128	4	7	106	102	30	3
324	चितइकोना	28.00	..	..	..	वीरान	..	..	..	..	..	.	..
325	बारुका	1,219.00	103	103	428	210	218	11	15	115	129	89	31
326	पीतेपानी	67.00	..	..	..	वीरान	..	..	..	..	..	..	..
327	ज मपानी	316.00	..	..	..	वीरान	..	..	..	..	..	..	..
328	गहंदर	87.00	9	9	33	14	19	..	..	13	15	2	..
329	पठार	82.00	..	..	..	वीरान	..	..	..	..	..	..	..
330	भेजराडीह	236.00	25	28	107	44	63	..	..	44	63	7	..
331	कोदोजतर	538.00	133	139	656	306	350	13	17	205	224	106	24
332	बहेरामुड़ा	338.00	124	133	643	300	343	16	21	202	239	143	37
333	मालगांव	334.00	188	188	963	457	506	38	53	106	124	158	53
334	भिलाई	186.00	48	48	245	126	119	9	4	58	58	48	6
335	पाथर मोहदा	162.00	70	89	442	214	228	4	6	104	98	90	23
336	कस	183.00	63	63	370	177	193	21	23	23	21	63	16
337	चुटकू नवापारा	340.00	166	183	996	490	506	31	33	211	221	219	78
338	मंजईपुरी	151.00	51	51	287	145	142	..	..	102	98	41	11
339	सोहागपुर	244.00	48	51	235	116	119	5	5	53	61	33	24
340	खट्टी	470.00	68	74	387	181	206	14	18	110	114	73	27
341	चिखली	474.00	197	197	1,049	512	537	21	21	198	202	184	41
342	सठौली	350.00	212	226	1,176	580	596	32	26	427	443	329	151
343	मजरकटा	284.00	160	206	988	513	475	36	44	190	176	229	86
344	पेन्डरा	592.00	44	44	218	106	112	1	1	78	87	41	13
345	जड़जड़ा	377.00	71	71	427	202	225	4	5	67	65	109	38
346	छिन्दोला	211.00	82	82	393	191	202	34	41	51	61	87	25
347	पारागांव	509.00	162	166	744	393	351	54	43	223	98	176	41
348	केसोडार	407.00	35	39	153	77	76	8	3	64	68	25	11
349	डोंगरीगांव	547.00	33	33	155	72	83	1	1	60	70	10	4
350	बम्हनी	1,053.00	42	42	186	90	96	2	1	84	92	23	7
351	मरोदा	361.00	83	83	420	210	210	10	10	168	174	133	62
352	कुचेना	269.00	8	8	54	23	31	..	..	23	31	2	..
353	बुटेगा	91.00	17	18	86	52	34	..	..	52	34	12	1
354	काजनसरा	513.00	41	41	233	105	128	..	..	29	35	43	17
355	बेंदकुरा	821.00	131	134	747	364	383	14	23	239	243	147	54
356	गरियाबंद	581.00	1,436	1,468	6,723	3,365	3,358	518	538	344	428	2,179	1,181
357	आमदी	261.00	81	99	472	239	233	36	37	74	79	107	35
358	कोकडी	261.00	116	147	677	324	353	6	7	194	182	181	72
359	नहरगांव	785.00	273	276	1,417	705	712	17	8	410	452	349	117
360	नागाबुड़ा	776.00	330	331	1,645	783	862	37	34	383	408	250	49

PRIMARY CENSUS ABSTRACT — Bindranawagarh Tahsil

कुल मुख्य काम करने वाले		मुख्य काम करने वाले Main Workers								सीमांतक कार्यकर्त्ता		काम न करने वाले		तहसील/ग्राम/नगर/वार्ड का नाम
(I—IX)		I		II		V(a)		III, IV, V(b), VI, VII, VIII & IX				X		
Total Main Workers		Cultivators		Agricultural Labourers		Household Industry		Other Workers		Marginal Workers		Non-Workers		Name of Tahsil/Village Town/Ward
पु. M.	स्त्री F.	पु. M.	स्त्री F.	पु. M.	स्त्री F.	पु. M.	स्त्री F.	पु. M.	स्त्री F.	पु. M.	स्त्री F.	पु. M.	स्त्री F.	
15	16	17	18	19	20	21	22	23	24	25	26	27	28	2
311	298	177	182	91	111	4	..	39	5	3	11	203	236	Kochbai
24	9	8	..	16	3	..	6	..	..	2	18	20	11	Vijaynagar
82	52	15	1	61	29	3	22	3	..	2	14	48	62	Toiyamuda
..	..	..	..	..	..	..	Uninhabited			..	..	..	..	Chitaikona
123	129	41	53	46	42	7	26	29	8	..	..	87	89	Baruka
..	..	..	..	..	..	..	Uninhabited	..	..	..	..	..	..	Pitepani
..	..	..	..	..	..	..	Uninhabited	..	..	..	..	..	..	Jampani
10	11	4	2	6	5	..	4	..	..	..	..	4	8	Gahandar
..	..	..	..	..	..	..	Uninhabited	..	..	..	..	..	..	Pathar
31	33	24	15	6	4	..	14	1	..	..	..	13	30	Bhejradih
201	185	99	15	74	59	17	41	11	..	..	19	105	146	Kodobatar
174	154	82	52	73	99	5	1	14	2	..	..	126	189	Baheramuda
251	96	118	26	79	61	4	1	50	8	..	138	206	272	Malgaon
66	68	30	34	19	31	..	..	17	3	..	.	60	51	Bhilai
126	118	59	62	27	36	1	..	39	20	..	5	88	105	Patharmohda
103	98	56	51	33	39	2	2	12	6	7	13	67	82	Kas
281	292	164	159	93	129	3	1	21	3	1	11	208	203	Ghutku Nawapara
71	52	34	19	35	33	..	..	2	..	6	19	68	71	Ganjaipuri
71	46	10	10	48	33	1	3	12	..	2	13	43	60	Sohagpur
107	104	56	44	42	58	3	2	6	..	14	34	60	68	Khatti
283	151	149	54	75	94	2	..	57	3	..	90	229	296	Chikhli
326	312	188	166	105	141	..	..	33	5	..	6	254	278	Sathouli
265	183	80	78	104	102	3	1	78	2	1	16	247	276	Majarkata
58	34	47	26	10	8	..	..	1	..	..	20	48	58	Pendra
117	84	25	11	81	72	3	..	8	1	..	6	85	135	Jadjada
112	76	57	18	44	57	..	..	11	1	..	23	79	103	Chhindaula
230	147	90	11	106	135	2	..	32	1	..	53	163	151	Paragaon
44	44	16	12	12	12	..	..	16	20	..	..	33	32	Kesodar
49	52	28	28	21	23	..	..	..	1	..	..	23	31	Dongrigaon
53	52	25	24	27	25	..	..	1	3	..	2	37	42	Bamhni
132	112	88	79	26	29	..	..	18	4	..	6	78	92	Maroda
20	19	10	5	10	14	..	..	..	..	..	..	3	12	Kuchena
42	23	6	1	36	22	..	..	..	..	..	..	10	21	Butenga
64	67	24	20	39	47	..	..	1	..	2	9	39	52	Kajansara
223	216	84	78	127	134	1	3	11	1	2	17	139	150	Bendkura
1746	610	161	70	218	219	153	88	1214	233	19	75	1,600	2,673	Gariaband
133	92	40	45	51	45	5	2	37	..	2	38	104	103	Amadi
191	185	77	78	85	106	2	..	27	1	..	19	133	149	Kokdi
396	333	156	60	167	262	6	4	67	7	2	30	307	349	Nahargaon
441	279	192	79	205	189	7	6	37	5	9	140	333	443	Nagabuda

स्थानीय कोड नम्बर Location Code No.	तहसील/ग्राम/नगर/वार्ड का नाम Name of Tahsil/Village Town/Ward	गांव का क्षेत्रफल हेक्टर में नगर/वार्ड का वर्ग कि.मी. में Area of village in hectares & of Town/Ward in Kms	आबाद आवासीय मकानों की संख्या No. of occupied residential houses	परिवारों की संख्या Number of households	कुल जनसंख्या (बेघर और संस्थाओं में रहने वाले व्यक्तियों सहित) Total Population (including institutional and houseless Population)			अनुसूचित जाति Scheduled Castes		अनुसूचित जनजाति Scheduled Tribes		साक्षर Literate	
					व्यक्ति P.	पु. M.	स्त्री F.	पु. M.	स्त्री F.	पु. M.	स्त्री F.	पु. M.	स्त्री F.
1	2	3	4	5	6	7	8	9	10	11	12	13	14
361	झिथरीडुमर	286.00	55	55	282	142	140	6	4	118	119	41	3
362	कोसमबुड़ा	667.00	53	67	352	165	187	2	4	121	141	82	23
363	पंडरीपानी	492.00	43	57	266	122	144	..	..	70	91	37	12
364	भैंसामुड़ा	186.00	8	23	90	45	45	..	..	20	19	7	..
365	कोडोहरदी	1,374.00	46	46	214	106	108	7	4	92	97	23	4
366	दशपुर	1,252.00	57	106	457	224	233	37	27	133	157	19	..
367	गुजरा	1,388.00	56	61	275	141	134	6	10	102	109	40	8
368	परसूली	769 00	66	90	420	204	216	58	50	122	136	70	33
369	हाथबाय	607.00	65	65	365	176	189	43	52	113	117	37	6
370	गरभनतोरा	513.00	19	28	125	62	63	1	1	61	62	..	..
371	नवापारा	N.A.	..	..	..	वीरान	..	..	..	..	..	..	..
372	चिखली	454.00	21	23	100	47	53	..	..	42	48	1	..
373	भैंसातरा	418.00	14	15	76	41	35	..	..	41	35	..	..
374	कसाबाय	475.00	31	33	116	49	67	..	..	43	61	24	16
375	हसौदा	407.00	41	55	248	124	124	..	..	116	119	36	13
376	बेलकीबाय	N.A.	..	..	..	वीरान	..	..	..	..	..	..	..
377	जोबा	1,126.00	106	124	634	329	305	17	10	268	265	53	7
378	उरतुली	406.00	11	13	48	23	25	..	..	22	25	..	..
379	भीरालाट	480.00	38	45	195	86	109	12	12	60	77	36	7
380	पंडरीपानी	219.00	23	23	89	40	49	.	..	40	49	..	..
381	मोहलई	244.00	22	24	125	59	66	3	2	16	16	24	4
382	आमदी	336.00	51	67	321	174	157	6	3	130	123	77	25
383	बरदुला	527.00	..	..	..	वीरान	..	..	.	..	..	..	..
384	अन्धोरा	288.00	47	52	281	145	136	2	4	128	123	25	2
385	जैतपुरी	255.00	47	53	273	127	146	11	23	108	116	32	6
386	देवरी बहरा	101.00	7	7	31	15	16	..	..	15	16	..	..
387	खुरसीपार	531.00	62	62	371	178	193	6	5	138	158	57	13
388	सेम्हरडाप	581.00	47	47	260	120	140	5	5	59	73	41	14
389	खरता	778.00	70	75	416	221	195	2	6	197	171	37	11
390	आमारोडा	582.00	47	47	262	127	135	6	3	105	117	52	16
391	मरदोडीह	273.00	2	4	16	7	9	..	..	3	5	2	..
392	पेन्डरा	248.00	26	26	100	54	46	..	..	51	45	...	..
393	रावनडिगी	477.00	39	39	202	105	97	1	..	100	91	20	1
394	बालढेमा	N.A.	..	..	..	वीरान	..	..	..	..	..	..	..
395	सेम्हरा	403.00	11	11	56	28	28	..	..	22	25	9	..
396	चिपरी	766.00	37	37	164	82	82	12	8	69	73	27	8
397	नवापारा	27.00	..	..	..	वीरान	..	..	..	..	..	..	..
398	बोईरगाँव कलां	255.00	42	42	198	107	91	5	9	65	53	44	7
399	दरीपारा	494.00	103	103	460	249	211	11	10	134	135	124	35
400	कोसमी	629.00	127	141	680	346	334	46	39	160	169	144	37

PRIMARY CENSUS ABSTRACT — Bindranawagarh Tahsil

मुख्य काम करने वाले Main Workers										सीमांतक कार्यकर्त्ता		काम न करने वाले		तहसील/ग्राम/नगर/वार्ड का नाम
कुल मुख्य काम करने वाले		काश्तकार		खेतिहर मजदूर		पारिवारिक उद्योग		अन्य काम करने वाले						
(I—IX)		I		II		V(a)		III, IV, V(b), VI, VII, VIII & IX				X		
Total Main Workers		Cultivators		Agricultural Labourers		Household Industry		Other Workers		Marginal Workers		Non-Workers		Name of Tahsil/Village Town/Ward
पु. M.	स्त्री F.	पु. M.	स्त्री F.	पु. M.	स्त्री F.	पु. M.	स्त्री F.	पु. M.	स्त्री F.	पु. M.	स्त्री F.	पु. M.	स्त्री F.	
15	16	17	18	19	20	21	22	23	24	25	26	27	28	2
88	22	67	18	10	4	..	..	11	..	..	58	54	60	Jhitharidumar
31	2	11	1	7	..	..	..	13	1	61	88	73	97	Kosambuda
15	2	6	1	5	1	..	..	4	..	56	76	51	66	Pandripani
18	..	8	..	..	..	..	..	10	..	15	23	12	22	Bhaisamuda
18	1	4	..	7	1	..	..	7	..	51	63	37	44	Kodohardi
147	134	110	105	19	18	..	..	18	11	1	..	76	99	Das hpur
84	73	45	34	29	38	4	..	6	1	..	..	57	61	Gujra
123	114	52	66	54	39	2	7	15	2	1	4	80	98	Parsuli
104	85	55	47	33	29	8	8	8	1	..	4	72	100	Hathbay
43	34	22	17	8	2	11	14	2	1	1	4	18	25	Garbhantora
..	..	..	..	..	..	..	Uninhabited		..	..	..	..	..	Nawapara
32	39	3	3	..	..	29	36	..	..	..	..	15	14	Chikhli
25	25	..	..	..	..	..	..	25	25	..	..	16	10	Bhaisatara
35	46	28	34	3	10	..	..	4	2	..	..	14	21	Kasabay
78	31	52	13	24	18	1	..	1	.	..	43	46	50	Hasauda
..	..	..	..	..	..	..	Uninhabited		..	..	..	..	..	Belkibay
196	120	82	19	89	99	..	..	25	2	2	54	131	131	Joba
13	5	5	1	8	3	..	..	..	1	..	10	10	10	Urtuli
60	59	33	23	18	34	2	1	7	1	.	9	26	41	Bhiralat
26	27	15	14	7	12	1	1	3	..	..	1	14	21	Pandripani
38	28	22	17	9	11	..	..	7	..	..	5	21	33	Mohlai
100	48	61	21	24	24	3	3	12	..	5	45	59	64	Amadi
..	..	..	..	..	..	..	Uninhabited		..	..	..	..	..	Bardula
73	13	43	6	27	7	..	..	3	..	..	22	72	101	Andora
82	15	46	4	28	11	..	..	8	..	..	9	45	122	Jaitpuri
10	1	7	..	3	1	..	..	..	..	..	..	5	15	Deori Bahara
98	91	59	18	34	73	..	..	5	..	..	..	80	102	Khursipar
72	66	16	8	52	58	..	..	4	..	..	..	48	74	Semhardhap
121	102	39	23	78	79	..	..	4	..	..	..	100	93	Kharta
81	78	61	54	18	24	..	..	2	..	..	..	46	57	Amaroda
5	6	4	6	1	..	..	..	..	..	..	..	2	3	Mardadih
32	31	17	16	6	4	9	11	..	..	3	2	19	13	Pendra
60	54	30	26	18	12	5	9	7	7	1	8	44	35	Rawandigi
..	..	..	..	..	..	..	Uninhabited		..	..	..	..	..	Baldhema
16	15	11	11	5	4	..	..	..	..	1	1	11	12	Semhara
47	38	36	28	8	9	1	..	2	1	8	21	27	23	Chipari
..	..	..	..	..	..	..	Uninhabited		..	..	..	..	..	Nawapara
54	49	31	23	20	25	2	..	1	1	4	9	59	33	Boirgaon Kalan
130	89	41	6	61	77	5	5	23	1	..	8	199	114	Darripara
201	170	79	38	83	114	2	3	37	15	..	..	145	164	Kosmi

स्थानीय कोड नम्बर Location Code No.	तहसील/ग्राम/नगर/वार्ड का नाम Name of Tahsil/Village Town/Ward	गांव का क्षेत्रफल हेक्टर में नगर/वार्ड का वर्ग कि.मी. में Area of village in hectares & of Town/Ward in Km²	आबाद आवासीय मकानों की संख्या No. of occupied residential houses	परिवारों की संख्या Number of households	कुल जनसंख्या (बेघर और संस्थाओं में रहने वाले व्यक्तियों सहित) Total Population (including institutional and houseless Population)			अनुसूचित जाति Scheduled Castes		अनुसूचित जनजाति Scheduled Tribes		साक्षर Literate	
					व्यक्ति P.	पु. M.	स्त्री F.	पु. M.	स्त्री F.	पु. M.	स्त्री F.	पु. M.	स्त्री F.
1	2	3	4	5	6	7	8	9	10	11	12	13	14
401	नवागढ	2,655.00	280	280	1,391	679	712	79	104	324	340	199	70
402	सातधार	276.00	38	38	184	96	88	..	..	94	84	23	4
403	बोइरगांव खुर्द	42.00	1	1	3	2	1	..	..	..	..	1	..
404	कामेपुर	411.00	18	18	77	39	38	..	..	37	37	7	..
405	फुलबहन	169.00	..	..	..	वीरान	..	..	..	..	..	..	..
406	टीमनपुर	397.00	24	24	128	63	65	..	..	63	65	4	..
407	मरदा खुर्द	270.00	..	..	..	वीरान	..	..	..	..	..	..	..
408	कुर्रा बहरा	484.00	14	14	67	32	35	..	..	31	32	5	.
409	मरदा कलां	439.00	56	56	328	172	156	9	9	148	134	70	6
410	मीलकुवा	130.00	..	..	..	वीरान	.	..	..	..	..	..	..
411	बैगरपाला	664.00	39	39	205	106	99	7	5	84	82	47	5
412	कुरुंद	N.A.	..	..	..	वीरान	..	..	..	..	..	..	..
413	मारागांव	342.00	10	10	49	30	19	..	..	30	19	..	..
414	टोरीभुई	278.00	6	6	32	14	18	..	..	14	18	..	..
415	कामेपुर	622.00	47	47	196	98	98	..	..	87	92	9	3
416	घटौद	728.00	112	112	605	289	316	28	36	197	195	103	25
417	अडार	36.00	..	..	.	वीरान	..	..	..	..	..	..	.
418	मोहदा	566.00	190	190	916	456	460	51	48	323	319	164	25
419	सातमार	51.00	..	..	..	वीरान	..	..	..	..	..	..	..
420	तुर्पेगा	232.00	..	..	..	वीरान	..	..	..	..	..	..	.
421	मातरमाल	N.A.	..	..	..	वीरान	..	..	..	..	..	..	..
422	धवलपुरडीह	482.00	242	266	1,173	594	579	116	119	49	50	220	59
423	जंगल धवलपुर	479.00	73	73	335	172	163	10	11	125	125	21	3
424	पारागांवडीह	141.00	33	33	156	75	81	4	1	3	5	27	2
425	लादाबहरा	129 00	..	..	..	वीरान	..	..	..	..	..	..	..
426	कोटेन	277.00	..	..	..	वीरान	..	..	..	..	..	..	..
427	अच्छा छड़का	484.00	23	24	137	70	67	..	..	64	61	9	3
428	नगरार	N.A.	5	5	38	19	19	..	..	19	19	..	..
429	आमामोरा	1,051.00	33	44	212	117	95	4	3	111	89	5	..
430	कुकरार	727.00	29	31	139	75	64	6	2	69	62	2	..
431	ओढ़	443.03	27	29	149	79	70	..	..	52	41	3	..
432	हथोडाडीह	N.A.	13	14	76	35	41	..	..	35	41	..	..
433	जरनडीह	527.00	26	26	92	46	46	..	..	46	46	1	..
434	बोड़ापाला	466.00	6	7	32	18	14	..	..	18	14	..	..
435	आमागुड़ा	147.00	..	..	..	वीरान	..	..	..	..	..	..	..
436	दबनई	605.00	30	30	180	92	88	5	7	80	68	33	9
437	फरसरा	310.00	20	20	72	35	37	..	..	14	17	..	..
438	छिन्दौला	514.00	72	72	370	194	176	..	..	183	166	2	..
439	लेडीबहार	26 3.00	7	7	39	18	21	..	..	18	21	5	2
440	सिहार	750.00	35	35	165	82	83	..	..	81	80	..	..

PRIMARY CENSUS ABSTRACT — Bindranawagarh Tahsil

मुख्य काम करने वाले Main Workers										सीमांतक कार्यकर्त्ता		काम न करने वाले		तहसील/ग्राम/नगर/वार्ड का नाम
कुल मुख्य काम करने वाले		काश्तकार		खेतिहर मजदूर		पारिवारिक उद्योग		अन्य काम करने वाले						
(I–IX)		I		II		V(a)		III, IV, V(b), VI, VII, VIII & IX				X		
Total Main Workers		Cultivators		Agricultural Labourers		Household Industry		Other Workers		Marginal Workers		Non-Workers		Name of Tahsil/Village Town/Ward
पु. M.	स्त्री F.	पु. M.	स्त्री F.	पु. M.	स्त्री F.	पु. M.	स्त्री F.	पु. M.	स्त्री F.	पु. M.	स्त्री F.	पु. M.	स्त्री F.	
15	16	17	18	19	20	21	22	23	24	25	26	27	28	2
426	278	156	103	220	171	..	..	50	4	..	9	253	425	Nawagarh
54	46	25	17	2	6	20	23	7	..	..	2	42	40	Satdhar
1	..	..	..	..	..	1	..	..	..	..	..	1	1	Boirgaon Khurd
26	23	13	13	12	10	1	..	..	..	..	3	13	12	Kamepur
..	..	..	..	..	..	..	..	Uninhabited		..	..	..	..	Fulbahan
37	33	13	6	19	22	..	4	5	1	..	2	26	30	Timanpur
..	..	..	..	..	..	..	..	Uninhabited		..	..	..	..	Marda Khurd
18	14	18	12	..	2	..	..	..	..	..	3	14	18	Kurrabahra
115	98	97	80	15	15	2	2	1	1	..	..	57	58	Marda Kalan
..	..	..	..	..	..	..	..	Uninhabited		..	..	..	..	Milkuwa
63	48	44	37	14	11	1	..	4	..	..	3	43	48	Begarpala
..	..	..	..	..	..	..	..	Uninhabited		..	..	..	..	Kurund
14	13	..	..	..	..	14	13	..	..	..	..	16	6	Maragaon
7	10	..	..	2	5	4	5	1	..	..	..	7	8	Toribhui
65	13	61	10	4	3	..	..	..	..	..	58	33	27	Kamepur
189	140	150	90	32	49	..	..	7	1	3	80	97	96	Ghataud
..	..	..	..	..	..	..	..	Uninhabited		..	..	..	..	Adar
283	213	165	123	76	60	8	8	34	22	1	1	172	246	Mohda
..	..	..	..	..	..	..	..	Uninhabited		..	..	..	..	Satmar
..	..	..	..	..	..	..	..	Uninhabited		..	..	..	..	Tupenga
..	..	..	..	..	..	..	..	Uninhabited		..	..	..	..	Matarmal
356	254	131	99	124	134	10	4	91	17	15	32	223	293	Dhawalpurdih
109	73	68	40	30	24	10	9	1	..	14	36	49	54	Jangal Dhawalpur
50	36	37	16	10	18	..	..	3	2	5	18	20	27	Paragaondih
..	..	..	..	..	..	..	..	Uninhabited		..	..	..	..	Ladabahara
..	..	..	..	..	..	..	..	Uninhabited		..	..	..	..	Koten
42	26	19	11	16	6	3	8	4	1	4	15	24	26	Achchha Chhadka
13	15	1	1	..	..	12	14	..	..	..	..	6	4	Nagrar
71	58	51	39	9	8	9	11	2	..	..	..	46	37	Aamamora
49	46	46	39	1	2	2	5	..	..	..	1	26	17	Kukrar
48	44	17	14	30	27	1	3	..	..	..	..	31	26	Odh
20	26	10	20	1	1	9	5	..	..	..	..	15	15	Hathodadih
35	37	20	18	12	13	3	6	..	..	..	2	11	7	Jarandih
9	7	9	7	..	..	..	..	..	..	..	..	9	7	Bodapala
..	..	..	..	..	..	..	..	Uninhabited		..	..	..	..	Amaguda
56	31	47	21	6	10	..	..	3	..	4	22	32	35	Dabnai
29	26	22	20	2	2	5	4	..	..	..	..	6	11	Farsara
120	119	34	27	19	12	57	64	10	16	..	..	74	57	Chhindaula
15	11	15	11	..	..	..	..	..	..	1	5	2	5	Ledibahar
57	57	19	20	9	9	28	28	1	..	6	3	19	23	Sihar

स्थानीय कोड नम्बर Location Code No.	तहसील/ग्राम/नगर/वार्ड का नाम Name of Tahsil/Village Town/Ward	गांव का क्षेत्रफल हेक्टर में नगर/वार्ड का वर्ग कि.मी. में Area of village in hectares & of Town/Ward in Km²	आवास आवासीय मकानों की संख्या No. of occupied residential houses	परिवारों की संख्या Number of households	कुल जनसंख्या (बेघर और संस्थाओं में रहने वाले व्यक्तियों सहित) Total Population (including institutional and houseless Population)			अनुसूचित जाति Scheduled Castes		अनुसूचित जनजाति Scheduled Tribes		साक्षर Literate	
					व्यक्ति P.	पु. M.	स्त्री F.	पु. M.	स्त्री F.	पु. M.	स्त्री F.	पु. M.	स्त्री F.
1	2	3	4	5	6	7	8	9	10	11	12	13	14
441	गिरहोला	420.00	46	46	296	148	148	1	4	137	135	55	13
442	देहारगुड़ा	378.00	83	83	399	175	224	21	36	143	169	65	19
443	मैनपुर खुर्द	247.00	392	399	1,823	953	870	169	167	212	180	550	219
444	नाउमुड़ा	107.00	26	26	146	72	74	15	15	48	50	12	2
445	जाडा पदर	729.00	161	161	815	395	420	48	58	216	217	152	59
446	जिडार	557.00	223	237	1,184	555	629	66	61	340	387	278	162
447	धारपानी	49.00	..	..	..	बीरान	..	..	..	..	..	..	..
448	भालकी	16.00	..	..	..	बीरान	..	..	..	..	..	.	..
449	देवडोंगर	335.00	15	15	67	30	37	..	..	30	37	..	..
450	कठवा	333.00	19	19	85	40	45	..	..	40	45	1	..
451	ताराझर	N.A.	17	17	76	45	31	..	..	45	31	..	1
452	ठेमली	369.00	32	32	154	80	74	1	..	55	53	29	11
453	बेहराडीह	416.00	42	42	177	84	93	..	..	82	91	7	1
454	बोईरगांव	543.00	109	110	488	237	251	23	23	158	163	112	23
455	बरदुला	58.00	32	32	148	72	76	8	6	58	68	35	11
456	फुलझर	125.00	30	30	190	97	93	..	..	81	73	40	20
457	पंडरीपानी	288.00	8	8	48	20	28	2	4	11	14	3	1
458	धुहामेटा	308.00	54	54	205	103	102	..	..	103	102	3	..
459	कोनारी	187.00	47	47	237	116	121	4	10	99	91	31	7
460	कवरआमा	190.00	10	10	44	23	21	..	..	23	21	..	..
461	नारीपानी	280.00	8	8	37	13	24	..	..	13	24	..	..
462	कुल्हाड़ीघाट	2,257.00	75	75	390	203	187	3	3	195	180	43	1
463	गवरमुन्डा	414.00	17	17	85	39	46	..	..	39	46	1	..
464	बेसराझर	529.00	11	11	60	29	31	..	..	29	31	..	..
465	नरतोरा	43.00	..	..	..	बीरान	..	..	..	.	..	..	..
466	कोन्टापारा	36.00	..	..	..	बीरान	..	..	..	..	..	..	..
467	कोदोमाल	N.A.	..	..	..	बीरान	..	..	..	..	..	..	..
468	दर्रीपानी	N.A.	..	..	..	बीरान	..	..	..	..	..	.	..
469	डुमरघाट	135.00	9	9	31	14	17	3	3	11	14	..	..
470	कोदोमाली	N.A.	24	24	105	58	47	4	2	31	32	2	..
471	तवरेगां	96.00	75	82	284	139	145	25	42	53	43	38	8
472	अमाड़	86.00	41	41	185	100	85	..	..	91	73	6	..
473	देवझर आमली	138.00	22	22	106	58	48	..	..	51	41	2	..
474	जुगाड	657.00	33	33	145	72	73	12	10	54	58	18	3
475	बरगांव	700.00	48	51	271	129	142	6	3	115	125	34	11
476	जोंगड़ा	676.00	82	98	511	236	275	20	24	123	138	66	17
477	आमली	90.00	28	28	130	63	67	..	..	63	67	..	..
478	गोबरा	921.00	84	84	349	176	173	..	..	140	133	33	7
479	पथरी	419.00	52	52	238	125	113	..	..	124	111	12	1
480	भाठीगढ	328.00	102	103	524	268	256	20	20	163	152	135	45

PRIMARY CENSUS ABSTRACT **Bindranawagarh Tahsil**

मुख्य काम करने वाले Main Workers										सीमांतक कार्यकर्ता		काम न करने वाले		तहसील/ थाना/नगर/वार्ड का नाम
कुल मुख्य काम करने वाले		काश्तकार		खेतिहर मजदूर		पारिवारिक उद्योग		अन्य काम करने वाले						
(I—IX)		I		II		V(a)		(III, IV, V(b), VI, VII, VIII & IX				X		
Total Main Workers		Cultivators		Agricultural Labourers		Household Industry		Other Workers		Marginal Workers		Non-Workers		Name of Tahsil/Village Town/Ward
पु. M.	स्त्री F.	पु. M.	स्त्री F.	पु. M.	स्त्री F.	पु. M.	स्त्री F.	पु. M.	स्त्री F.	पु. M.	स्त्री F.	पु. M.	स्त्री F.	
15	16	17	18	19	20	21	22	23	24	25	26	27	28	2
96	32	87	29	2	2	3	1	4	..	1	61	51	55	Girhola
122	52	102	49	8	3	2	..	10	..	.	85	53	87	Deharguda
509	270	139	90	114	113	17	20	239	47	34	144	410	456	Mainpur Khurd
46	46	29	16	15	28	1	2	1	..	3	12	23	16	Naumida
229	110	135	59	70	39	10	7	14	5	9	148	157	162	Jadapadar
359	171	208	86	94	69	8	9	49	7	26	170	170	288	Jidar
..	..	..	..	..	..	..	..	Uninhabited		..	..	..	..	Dharpani
..	..	..	..	..	..	..	..	Uninhabited		..	..	..	..	Bhalki
20	..	..	..	..	..	20	..	..	..	..	22	10	15	Deodongar
28	..	..	..	..	..	28	..	..	..	..	27	12	18	Kathwa
29	..	..	..	..	..	29	..	..	..	1	24	15	7	Tarajhar
53	36	35	19	16	16	1	..	1	1	..	11	27	27	Themli
60	51	29	19	25	24	1	7	5	1	4	11	20	31	Beharadih
182	158	101	99	59	45	2	1	20	13	1	13	54	80	Boirgaon
43	5	27	2	11	3	1	..	4	..	1	40	28	31	Bardula
56	11	39	3	9	7	5	1	3	..	..	26	41	56	Fuljhar
11	8	11	8	..	..	..	..	..	..	..	11	9	9	Pandripani
75	60	9	5	2	..	63	55	1	....	3	4	25	38	Thuhameta
80	24	58	10	8	..	12	13	2	1	3	49	33	48	Konari
15	15	1	..	..	..	14	15	..	..	..	..	8	6	Kawarama
10	18	4	4	..	..	6	14	..	..	..	..	3	6	Naripani
105	129	33	32	5	11	62	86	5	..	..	..	98	58	Kulhadighat
31	31	12	4	..	1	18	26	1	..	..	3	8	12	Gawar munda
19	20	..	..	..	..	19	20	..	..	..	..	10	11	Besrajhar
..	..	..	..	..	..	..	..	Uninhabited		..	..	..	..	Nartora
..	..	..	..	..	..	..	..	Uninhabited		..	..	..	..	Kontapara
..	..	..	..	..	..	..	..	Uninhabited		..	..	..	..	Kodomal
..	..	..	..	.	..	..	..	Uninhabited		..	..	..	..	Darripani
12	13	..	..	11	9	1	4	..	..	..	..	2	4	Dumarghat
36	32	26	22	10	8	..	2	..	..	..	..	22	15	Kodomali
95	81	41	15	6	1	4	13	44	52	..	..	44	64	Tawrenga
58	36	53	28	1	8	1	..	2	..	..	..	42	49	Amad
35	27	34	23	1	4	..	..	..	..	..	..	23	21	Deojhar Amli
47	34	28	20	9	11	3	2	7	1	..	..	25	39	Jugad
84	94	64	76	18	17	.	..	2	1	..	..	45	48	Bargaon
166	180	106	132	51	45	2	3	7	..	..	..	70	95	Jangda
50	48	1	2	..	..	49	46	.	..	..	..	13	19	Amli
118	2	78	..	18	..	21	2	1	..	..	108	58	63	Gobra
81	4	53	4	7	..	21	..	..	..	..	74	44	35	Patharri
156	60	89	27	24	9	8	1	35	23	24	119	88	77	Bhathigarh

स्थानीय कोड नम्बर Location Code No.	तहसील/ग्राम/नगर/वार्ड का ग्राम Name of Tahsil/Village Town/Ward	गांव का क्षेत्रफल हेक्टर में नगर/वार्ड का वर्ग कि.मी. में Area of village in hectares & of Town/Ward in Km²	आवास आवासीय मकानों की संख्या No. of occupied residential houses	परिवारों की संख्या Number of households	कुल जनसंख्या (बेघर और संस्थाओं में रहने वाले व्यक्तियों सहित) Total Population (including Institutional and houseless Population)			अनुसूचित जाति Scheduled Castes		अनुसूचित जनजाति Scheduled Tribes		साक्षर Literate	
					व्यक्ति P.	पु. M.	स्त्री F.	पु. M.	स्त्री F.	पु. M.	स्त्री F.	पु. M.	स्त्री F.
1	2	3	4	5	6	7	8	9	10	11	12	13	14
481	भटगाँव	187.00	17	17	77	38	39	..	..	3	3	21	6
482	कोदोभाट	252.00	41	41	204	98	106	1	2	74	79	30	11
483	भीरालाट	54.00	5	5	21	10	11	..	..	10	11	3	..
484	साल्हेभाट	507.00	17	17	86	43	43	..	..	35	35	19	3
485	छुईहा	135.00	19	19	120	62	58	6	3	52	48	15	5
486	गौरभाट	231.00	32	32	156	83	73	..	..	68	63	30	6
487	हरदीभाठा	111.00	126	140	709	345	364	48	48	29	29	172	56
488	गोपालपुर	95.00	46	46	215	107	108	8	8	88	90	46	13
489	नाहनबीरी	208.00	45	45	241	122	119	7	3	92	92	51	12
490	कसाबाय	N.A.	..	..	..	वीरान	..	..	..	..	..	..	..
491	मेनपुरकलाँ	507.00	222	222	1,284	620	664	85	113	345	350	265	80
492	अड़गड़ी	527.00	38	38	189	92	97	4	6	77	79	11	..
493	पेन्डरा	364.00	37	37	200	109	91	6	6	93	82	12	1
494	जरहीडीह	346.00	26	26	129	67	62	5	6	51	48	11	..
495	करेली	434.00	39	39	219	105	114	22	23	68	72	40	8
496	शोभा	512.00	77	81	419	219	200	14	5	172	170	97	25
497	कुशियार बरछा	427.00	20	20	93	48	45	..	..	43	39	18	1
498	डोलसरई	430.00	33	33	182	85	97	..	..	76	81	21	2
499	सुकलाभाठा	N.A.	28	28	143	66	77	..	..	54	63	19	2
500	कोकड़ी	675.00	48	49	246	117	129	7	5	99	115	32	7
501	सोना	727.00	67	73	423	225	198	1	1	207	184	91	10
502	बरगांव	439.00	23	23	104	53	51	2	1	48	48	10	..
503	भूतबेड़ा	98.00	40	40	207	99	108	4	5	88	100	18	..
504	मोंगराडीह	N.A.	23	23	110	64	46	3	3	59	41	14	..
505	कोसमबुड़ा	277.00	16	16	91	45	46	..	..	41	44	9	..
506	रक्सा पथरा	N.A.	13	13	72	33	39	..	..	32	37	12	3
507	मोतीपानी	N.A.	7	7	25	12	13	..	..	12	13	2	..
508	कोयबा	226.00	196	202	917	471	446	52	54	333	316	97	11
509	इन्दागांव	1,331.00	233	235	937	464	473	20	15	222	246	124	21
510	गोड़ेना	N.A.	..	..	..	वीरान	..	..	..	..	..	..	..
511	नागेश	1,029.00	44	47	212	103	109	..	..	97	100	41	1
512	सहबीन कछार	N.A.	72	81	421	210	211	15	13	142	144	33	1
513	कोदोमाली	N.A.	28	35	252	132	120	..	..	121	112	..	..
514	कुचेंगा	378.00	33	38	196	94	102	6	4	70	89	26	..
515	गान्दीमुड़ा	N.A.	11	12	53	24	29	..	..	23	28	1	..
516	गरीबा	28.00	32	32	161	82	79	3	3	73	72	1	..
517	भाठापानी	N.A.	44	50	215	110	105	1	1	109	104	1	..
518	खरता	378.00	16	20	74	38	36	..	..	34	32	..	..
519	चिपरी	50.00	9	10	54	28	26	..	..	28	26	..	..
520	गरहाडीह	1,018.00	74	78	415	219	196	5	3	197	178	20	..

PRIMARY CENSUS ABSTRACT — Bindranawagarh Tahsil

मुख्य काम करने वाले Main Workers														
कुल मुख्य काम करने वाले		काश्तकार		खेतिहर मजदूर		पारिवारिक उद्योग		अन्य काम करने वाले		सीमांतक कार्यकर्ता		काम न करने वाले		तहसील/ ग्राम/नगर/वार्ड का नाम
(I—IX)		I		II		V(a)		III, IV, V(b), VI, VII, VIII & IX				X		
Total Main Workers		Cultivators		Agricultural Labourers		Household Industry		Other Workers		Marginal Workers		Non-Workers		Name of Tahsil/Village Town/Ward
पु. M.	स्त्री F.	पु. M.	स्त्री F.	पु. M.	स्त्री F.	पु. M.	स्त्री F.	पु. M.	स्त्री F.	पु. M.	स्त्री F.	पु. M.	स्त्री F.	
15	16	17	18	19	20	21	22	23	24	25	26	27	28	2
26	13	22	15	3	..	..	..	1	..	.	13	12	11	Bhatgaon
75	28	61	26	8	..	3	..	3	2	..	39	23	39	Kodobhat
8	4	6	2	2	2	..	..	..	..	..	3	2	4	Bhiralat
26	17	23	14	1	1	2	2	.	..	..	12	17	14	Salhebhat
30	21	23	13	3	8	..	..	4	..	..	15	32	22	Chhuiha
52	31	33	17	14	12	2	2	3	..	..	14	31	28	Gaurbhat
180	87	76	35	64	46	5	..	35	6	26	95	139	182	Hardibhatha
71	73	54	53	13	19	3	1	1	..	..	7	36	28	Gopalpur
74	55	48	40	22	15	1	..	3	..	3	19	45	45	Nahanbiri
..	..	..	..	..	..	..	..	Uninhabited		..	..	..	.	Kasabay
400	369	283	245	81	115	8	8	28	1	1	55	219	240	Mainpurkalan
72	59	63	54	6	5	2	..	1	..	..	..	20	38	Adgadi
74	57	60	55	8	2	..	..	6	..	..	..	35	34	Pendra
45	39	38	34	6	5	..	..	1	..	..	..	22	23	Jarhidih
69	76	52	66	14	10	2	..	1	..	..	..	36	38	Kareli
144	78	81	41	28	29	2	3	33	5	6	21	69	101	Shobha
30	25	18	10	6	14	2	1	4	..	1	4	17	16	Kushiar Barchha
52	37	38	18	13	18	1	1	..	..	..	20	33	40	Dholsarai
39	25	34	21	1	1	1	2	3	1	1	18	26	34	Suklabhatha
78	84	60	65	11	16	1	1	6	2	1	..	38	45	Kokdi
154	125	120	102	20	15	3	7	11	1	10	7	61	66	Gona
40	35	31	..	9	35	..	..	..	..	..	3	13	13	Bargaon
79	78	44	1	34	77	..	..	1	..	..	..	20	30	Bhutbeda
41	37	31	..	10	37	..	..	..	..	..	..	23	9	Mongradih
31	34	23	..	8	34	..	..	..	..	..	..	14	12	Kosambuda
28	26	19	..	9	26	.	..	..	..	..	..	5	13	Raksa Pathra
8	11	7	..	1	11	..	..	..	..	..	..	4	2	Motipani
296	114	172	52	51	25	6	6	67	31	15	146	160	186	Koyba
296	203	139	39	80	96	9	9	68	59	73	134	95	136	Indagaon
..	..	..	..	..	..	..	..	Uninhabited		..	..	.	..	Godena
72	33	43	17	26	16	1	..	2	..	8	46	23	30	Nagesh
121	60	84	31	33	24	..	3	4	2	5	71	84	80	Sabin Kachhar
80	41	71	34	8	7	..	..	1	..	5	30	47	49	Kodomali
58	50	55	2	3	48	..	..	..	..	..	4	36	48	Kuchenga
15	9	14	..	1	9	..	..	..	..	..	4	9	16	Gandimuda
50	32	47	..	3	32	..	..	..	..	..	..	32	47	Gariba
73	56	73	1	..	49	..	6	..	..	..	6	37	43	Bhathapani
21	17	21	1	..	16	..	..	..	..	.	..	17	19	Kharta
17	14	17	..	..	14	..	..	.	..	..	..	11	12	Chipri
124	40	110	33	13	6	..	..	1	1	3	84	92	72	Garhadih

स्थानीय कोड नम्बर Location Code No.	तहसील/ग्राम/नगर/वार्ड का नाम Name of Tahsil/Village Town/Ward	गांव का क्षेत्रफल हेक्टर में नगर/वार्ड का वर्ग कि.मी. में Area of village in hectares & of Town/Ward in Km²	आबाद आवासीय मकानों की संख्या No. of occupied residential houses	परिवारों की संख्या Number of households	कुल जनसंख्या (बेघर और संस्थाओं में रहने वाले व्यक्तियों सहित) Total Population (including Institutional and houseless Population)			अनुसूचित जाति Scheduled Castes		अनुसूचित जनजाति Scheduled Tribes		साक्षर Literate	
					व्यक्ति P.	पु. M.	स्त्री F.	पु. M.	स्त्री F.	पु. M.	स्त्री F.	पु. M.	स्त्री F.
1	2	3	4	5	6	7	8	9	10	11	12	13	14
521	धोबनडीह	665.00	23	24	125	61	64	..	..	61	64	13	..
522	घोटियाभर्री	N.A.	10	10	56	25	31	..	..	25	31	5	..
523	गवरगांव	1,344.00	148	148	758	370	388	6	11	330	357	55	..
524	लाटापारा	406.00	25	25	138	74	64	..	..	74	64	2	..
525	धौराझोला	83.00	17	35	186	88	98	..	..	44	51	25	..
526	स्याहीडोंगरी	270.00	31	31	139	67	72	..	..	41	42	7	1
527	कोदोभाठा (खैरमाल)	903.00	308	308	1,432	709	723	118	126	408	406	118	17
528	मुड़ागांव	335.00	89	89	503	255	248	24	17	170	174	50	..
529	पदमपुर	238.00	84	84	444	221	223	..	..	11	7	49	5
530	मुड़गेलमाल	557.00	239	248	1,238	611	627	106	110	105	116	120	8
531	कुहीमाल	754.00	112	113	557	286	271	..	..	208	212	28	..
532	खरीपथरा	1,128.00	155	156	747	370	377	7	7	208	215	48	7
533	पीपलखुटा	433.00	73	73	313	154	159	3	6	108	114	30	..
534	धनोरा	709.00	146	146	680	329	351	11	17	271	277	62	4
535	फुलवारी	68.00	9	9	44	19	25	..	..	19	25	9	..
536	गोडियारी	394.00	180	180	915	453	462	42	51	140	153	85	6
537	सरनाबहाल	517.00	155	156	705	339	366	44	37	133	144	88	6
538	फलसापारा	259.00	35	36	157	72	85	..	..	44	51	5	..
539	धुमरापदर	757.00	132	132	626	305	321	23	25	206	209	32	1
540	छैला	485.00	75	75	380	200	180	..	..	148	116	2	..
541	चिखली	406.00	72	72	342	172	170	16	14	113	109	22	2
542	भैंसमुड़ी	440.00	105	106	580	308	272	..	..	262	237	16	2
543	मुड़ामोहन	329.00	57	57	302	160	142	3	7	136	120	53	7
544	उसरीजोर	405.00	120	120	599	302	297	18	19	55	49	73	14
545	दाबरीगुड़ा	319.00	92	92	519	255	264	..	..	125	137	70	6
546	कुंडेरापानी	287.00	62	62	376	187	189	8	6	147	136	23	..
547	त्रिरीघाट	315.00	91	91	539	263	276	9	15	61	62	85	5
548	पौटापारा	119.00	..	..	..	वीरान	..	..	..	..	..	..	..
549	पानीगांव	345.00	89	89	477	236	241	47	53	47	57	70	8
550	अमलीपदर	720.00	584	588	3,055	1,509	1,546	88	88	386	424	595	243
551	नवापारा	176.00	86	89	454	251	203	9	4	58	38	129	22
552	केउबूरला	96.00	10	10	63	31	32	23	25	..	..	4	..
553	कुरमाबेड़ा	97.00	2	2	21	9	12	..	..	9	12	..	..
554	डेन्डूपदर	309.00	155	167	733	374	350	24	20	163	163	143	14
555	गुरजीभाठा	318.00	152	153	706	359	347	39	33	11	7	78	2
556	कोंकड़ीमाल	173.00	98	99	483	242	241	29	33	110	118	86	16
557	कान्डेकेला	664.00	331	359	1,719	841	878	87	95	177	197	326	33
558	भेजीपदर	393.00	184	201	1,032	525	507	82	81	308	315	219	8
559	घुरूवापथरा	188.00	83	93	471	225	246	50	44	84	99	53	8
560	कांडसर	1,040.00	50	55	243	120	123	..	..	105	100	8	..

PRIMARY CENSUS ABSTRACT

Bindranawagarh Tahsil

मुख्य काम करने वाले Main Workers														
कुल मुख्य काम करने वाले		कास्तकार		खेतिहर मजदूर		पारिवारिक उद्योग		अन्य काम करने वाले		सीमांतक कार्यकर्त्ता		काम न करने वाले		तहसील/ ग्राम/नगर/वार्ड का नाम
(I–IX)		I		II		V(a)		III, IV, V(b), VI, VII, VIII & IX				X		
Total Main Workers		Cultivators		Agricultural Labourers		Household Industry		Other Workers		Marginal Workers		Non-Workers		Name of Tahsil/Village Town/Ward
पु. M.	स्त्री F.	पु. M.	स्त्री F.	पु. M.	स्त्री F.	पु. M.	स्त्री F.	पु. M.	स्त्री F.	पु. M.	स्त्री F.	पु. M.	स्त्री F.	
15	16	17	18	19	20	21	22	23	24	25	26	27	28	2
35	17	34	16	1	1	..	..	..	.	2	23	24	24	Dhobandih
16	4	15	3	1	1	..	..	..	..	1	9	8	18	Ghotiyabharri
238	222	182	182	33	35	8	3	15	2	34	34	98	132	Gawargaon
51	38	41	33	9	5	..	..	1	..	3	6	20	20	Latapara
48	14	38	4	8	10	..	..	2	..	4	30	36	54	Dhaurajhola
44	14	27	1	14	13	..	..	3	..	1	29	22	29	Siyahidongri
425	200	291	85	106	93	9	12	19	10	28	170	256	353	Kodabhatha(Khairmal)
170	124	141	68	21	35	6	20	2	1	1	6	84	118	Mudagaon
119	45	88	18	25	26	.	..	6	1	31	113	71	65	Padampur
386	175	225	82	94	53	13	2	54	38	1	132	224	320	Mudgelmal
187	180	71	44	59	83	11	14	46	39	1	4	98	87	Kuhimal
246	157	163	39	39	87	28	24	16	7	6	65	118	155	Kharipathra
114	70	72	31	23	32	..	2	19	5	8	39	32	50	Pipalkhuta
208	46	172	42	15	1	..	..	21	3	19	187	102	118	Dhanora
11	..	10	..	..	..	..	..	1	..	3	18	5	7	Fulwari
300	275	169	156	60	84	10	18	61	17	8	27	145	160	Godiyari
216	113	139	55	20	25	13	21	44	12	22	113	101	140	Sarna Bahal
61	33	39	17	9	10	2	2	11	4	1	17	10	35	Phalsapara
217	92	119	34	53	39	10	6	35	13	15	106	73	123	Dhumrapadar
126	81	101	38	22	42	..	..	3	1	4	39	70	60	Chhaila
115	101	87	38	22	57	2	2	4	4	9	15	48	54	Chikhli
175	38	146	28	24	5	2	4	3	1	6	112	127	122	Bhaismudi
108	99	100	96	4	3	..	..	4	..	..	6	52	37	Mudamohan
192	190	97	109	87	76	3	5	5	..	20	11	90	96	Usrijor
164	118	135	12	18	94	..	..	11	12	1	4	90	142	Dabriguda
117	96	105	23	10	73	..	..	2	..	1	..	69	93	Kunderapani
194	193	172	174	16	13	1	6	5	..	1	7	68	76	Birighat
..	..	..	..	..	..	..	..	Uninhabited		..	..	..	..	Potapara
149	108	103	48	21	33	2	6	23	21	14	30	73	103	Panigaon
861	386	385	43	211	251	22	26	243	66	34	150	614	1,010	Amlipadar
119	42	69	3	19	28	..	1	31	10	38	85	94	76	Nawapara
16	4	13	..	3	2	..	..	..	2	2	16	13	12	Keuburla
6	7	..	..	..	..	6	7	..	..	..	..	3	5	Kurmabeda
161	146	65	30	55	100	3	3	38	13	71	66	142	147	Dendupadar
238	15	163	2	71	6	1	6	3	1	1	13	120	319	Gurjibhatha
145	99	55	24	27	30	36	31	27	14	10	60	87	82	Kokdimal
561	282	262	74	150	139	17	52	132	17	10	184	270	412	Kandekela
326	96	184	18	76	62	4	5	62	11	35	211	164	200	Bhejipadar
147	112	109	53	29	35	1	18	8	6	5	29	73	105	Ghurwapathra
80	59	58	44	2	9	11	6	9	..	..	11	40	53	Kandsar

स्थानीय कोड नम्बर Location Code No.	तहसील/ग्राम/नगर/वार्ड का नाम Name of Tahsil/Village Town/Ward	गांव का क्षेत्रफल हेक्टर में नगर/वार्ड का वर्ग कि.मी. में Area of village in hectares & of Town/Ward in Km²	आबाद आवासीय मकानों की संख्या No. of occupied residential houses	परिवारों की संख्या Number of households	कुल जनसंख्या (बेघर और संस्थाओं में रहने वाले व्यक्तियों सहित) Total Population (including institutional and houseless Population) व्यक्ति P.	पु. M.	स्त्री F.	अनुसूचित जाति Scheduled Castes पु. M.	स्त्री F.	अनुसूचित जनजाति Scheduled Tribes पु. M.	स्त्री F.	साक्षर Literate पु. M.	स्त्री F.
1	2	3	4	5	6	7	8	9	10	11	12	13	14
561	डूमाघाट	1,300.00	62	71	358	184	174	3	6	153	142	42	3
562	सगड़ा	1,210.00	72	83	402	202	200	10	12	17	19	28	1
563	आँवराभाठा	330.00	36	36	156	76	80	6	7	55	55	12	..
564	फरसरा	2,150.00	108	118	528	256	272	..	..	214	228	35	1
565	केन्दुपाटी	600.00	64	64	265	139	126	27	23	101	96	45	8
566	खोखमा	900.00	96	122	491	246	245	..	1	179	173	73	18
567	सिहारलटी	1,160.00	95	96	475	257	218	44	38	196	166	49	2
568	लधवापारा	260.00	17	17	102	51	51	..	..	1	..	4	..
569	सरईपानी	900.00	128	128	645	304	341	1	..	70	76	66	2
570	गोलामाल	2,000.00	168	173	877	426	451	45	38	282	304	133	13
571	गोहरामाल	153.00	38	38	145	75	70	..	..	66	60	4	..
572	बनवापारा	519.00	58	58	257	128	129	..	..	112	110	15	..
573	बुरजाबहाल	590.00	226	226	1,105	542	563	55	43	249	273	68	6
574	साल्हेभाठा	365.00	101	101	479	219	260	9	10	110	141	36	..
575	धरनीठोड़ा	578.00	217	220	1,022	515	507	39	49	245	243	125	5
576	मदोनमुड़ा	540.00	178	178	886	415	471	68	76	212	251	41	1
577	दरलीपारा	122.00	67	73	378	189	189	18	22	168	166	67	10
578	झरगांव	2,307.00	389	389	2,036	1,001	1,035	88	91	377	413	302	26
579	तेतलखुटी	1,467.00	296	300	1,481	728	753	66	77	234	252	176	11
580	गुरजीभाठा	2,425.00	175	175	908	452	456	32	34	98	96	88	8
581	बाजाड़ी	2,832.00	258	260	1,367	682	685	87	85	76	66	76	1
582	गोहरापदर	406.00	181	194	967	485	482	70	70	72	76	204	50
583	गुड़मेली	382.00	93	93	485	230	255	..	..	99	115	32	1
584	चलनापदर	340.00	96	97	486	231	255	..	..	193	212	33	2
585	छैलडोंगरी	614.00	179	188	951	457	494	4	11	208	222	118	5
586	कैराजोर	473.00	155	155	822	406	416	92	88	148	139	140	15
587	खुड़बुड़ी	54.00	8	8	42	22	20	..	..	22	20	2	..
588	डेबगुड़ा	108.00	74	74	318	157	161	26	28	128	127	28	5
589	धनेसर	74.00	29	29	149	74	75	..	..	74	74	8	..
590	मटिया	192.00	94	94	466	242	225	87	86	51	39	75	7
591	सरगीगुड़ा	629.00	218	219	1,057	526	531	51	45	186	175	191	28
592	मुनगापदर	184.00	50	64	344	176	168	18	14	137	141	56	5
593	उरमाल	532.00	318	338	1,619	805	814	46	45	257	263	376	102
594	चनाभाठा	233.00	99	99	436	222	214	64	54	111	115	70	2
595	बंधियामाल	117.00	40	41	180	86	94	24	24	48	49	28	1
596	बरबाहली	408.00	119	153	820	403	417	50	44	251	257	73	3
597	चिचिया	966.00	251	262	1,452	701	751	105	110	270	286	143	9
598	नवागांव	536.00	125	127	683	339	344	33	39	198	184	51	7
599	डुमरपीटा	496.00	119	158	845	401	444	153	175	149	161	76	5
600	माहुलकोट	654.00	200	200	997	494	503	40	32	274	287	97	1

PRIMARY CENSUS ABSTRACT

Bindranawagarh Tahsil

कुल मुख्य काम करने वाले		मुख्य काम करने वाले Main Workers								सीमांतक कार्यकर्त्ता		काम न करने वाले		तहसील/ग्राम/नगर/वार्ड का नाम
(I–IX)		I		II		V(a)		III, IV, V(b), VI, VII, VIII & IX				X		
Total Main Workers		Cultivators		Agricultural Labourers		Household Industry		Other Workers		Marginal Workers		Non-Workers		Name of Tahsil/Village Town/Ward
पु. M.	स्त्री F.	पु. M.	स्त्री F.	पु. M.	स्त्री F.	पु. M.	स्त्री F.	पु. M.	स्त्री F.	पु. M.	स्त्री F.	पु. M.	स्त्री F.	
15	16	17	18	19	20	21	22	23	24	25	26	27	28	2
117	70	80	57	21	10	10	3	6	..	..	25	67	79	Dumaghat
146	116	76	9	46	82	3	11	21	14	..	1	56	83	Sagda
61	54	39	2	11	46	..	..	11	6	..	..	15	26	Anwarabhatha
164	30	119	8	33	20	9	2	3	..	..	9	92	233	Farsara
94	23	74	3	18	20	..	..	2	..	..	..	45	103	Kendupati
160	60	91	18	17	29	3	4	49	9	2	36	84	149	Khokhama
145	47	102	7	31	34	1	3	11	3	8	57	104	114	Siharlati
33	..	26	..	1	..	1	..	5	..	..	17	18	34	Ladhwapara
209	27	174	11	7	11	..	1	28	4	1	147	94	167	Saraipani
271	183	192	52	45	110	10	12	24	9	..	12	155	256	Golamal
59	8	29	2	11	3	7	2	12	1	..	25	16	37	Gohramal
90	18	65	6	15	9	..	..	10	3	..	16	38	95	Banwapara
363	239	217	104	69	67	28	40	49	28	..	55	179	269	Burjabahal
135	151	67	63	55	59	10	27	3	2	..	5	84	104	Salhebhatha
333	215	222	112	66	62	3	11	42	30	6	109	176	183	Dharnithoda
282	235	158	108	53	62	7	9	64	56	13	92	120	144	Madangmuda
123	83	69	18	27	44	..	1	27	20	18	54	48	52	Darlipara
565	315	377	163	116	110	7	20	75	22	47	240	389	480	Jhargaon
463	325	334	217	90	100	2	2	37	6	14	100	251	328	Tetalkhuti
269	147	176	64	65	64	18	13	10	6	6	90	177	219	Gurjibhatha
449	433	310	315	117	105	6	12	16	1	1	1	232	251	Bajadi
268	138	126	32	84	94	7	3	51	9	1	79	216	265	Goharapadar
133	56	93	29	39	27	..	..	1	..	..	55	97	144	Gudbheli
135	106	102	82	24	23	2	1	7	..	..	4	96	145	Chalnapadar
288	82	178	12	71	43	14	14	25	13	11	207	158	205	Chhalldongri
236	198	125	56	24	12	1	1	86	129	8	33	162	185	Kekrajor
13	6	10	4	3	..	..	..	..	2	..	3	9	11	Khudbudi
106	104	69	65	26	34	..	1	11	4	3	17	48	40	Dhebguda
52	50	33	31	2	5	..	..	17	14	3	4	19	21	Anesar
138	2	110	1	18	1	2	..	8	..	..	1	104	222	Matia
318	115	213	33	71	65	29	16	5	1	17	127	191	289	Sargiguda
111	56	75	11	32	45	..	..	4	..	..	4	65	108	Mungapadar
445	142	197	49	83	42	16	21	149	30	54	194	306	478	Urmal
120	11	80	7	30	3	2	..	8	1	19	148	83	55	Chanabhatha
51	6	33	2	9	1	1	2	8	1	6	59	29	29	Bandhiamal
254	73	170	9	77	61	3	3	4	.	..	..	149	344	Barbahali
437	233	285	80	104	108	6	12	42	33	2	19	262	499	Chichiya
202	59	151	4	46	54	4	1	1	..	..	40	137	245	Nawagaon
263	55	182	8	71	33	3	6	7	8	..	230	138	159	Dumarpita
288	116	198	34	60	67	2	12	28	3	5	138	201	249	Mahulkot

स्थानीय कोड नम्बर / Location Code No.	तहसील/ग्राम/नगर/वार्ड का नाम / Name of Tahsil/Village Town/Ward	गांव का क्षेत्रफल हेक्टर में नगर/वार्ड का वर्ग कि.मी. में Area of village in hectares & of Town/Ward in Km²	आवास आवासीय मकानों की संख्या No. of occupied residential houses	परिवारों की संख्या Number of households	कुल जनसंख्या (बेघर और संस्थाओं में रहने वाले व्यक्तियों सहित) Total Population (including institutional and houseless Population)			अनुसूचित जाति Scheduled Castes		अनुसूचित जनजाति Scheduled Tribes		साक्षर Literate	
					व्यक्ति P.	पु. M.	स्त्री F.	पु. M.	स्त्री F.	पु. M.	स्त्री F.	पु. M.	स्त्री F.
1	2	3	4	5	6	7	8	9	10	11	12	13	14
601	डोंगरीगुड़ा	163.00	58	58	261	132	129	6	7	56	56	23	1
602	लदरा	511.00	88	88	406	205	201	18	22	87	92	54	7
603	गांड़ाघाट	682.00	276	278	1,255	611	644	39	43	184	212	144	5
604	कदलीमुड़ा	808.00	220	221	1,081	551	530	42	47	176	166	94	5
605	मुचवहाल	842.00	241	241	1,133	555	578	52	55	309	325	102	1
606	डोंगरीभाठा	188.00	..	..	..	वीरान	..	..	..	..	..	..	..
607	धोबनमाल	329.00	142	142	696	336	360	..	..	200	200	47	9
608	भरूवामुड़ा	267.00	92	94	487	241	246	45	33	181	196	42	..
609	बाजीपदर	109.00	37	37	169	78	91	..	..	4	5	15	..
610	ढोडरा	422.00	192	192	917	453	464	82	79	139	147	58	3
611	आड़पाथर	277.00	83	83	377	191	186	34	36	124	125	31	2
612	खजुरपदर	304.00	121	121	613	304	309	63	55	212	219	57	..
613	कैंटापदर	509.00	193	202	963	477	486	39	48	80	73	58	4
614	सीतापाली	630.00	319	345	1,617	800	817	141	149	174	196	159	25
615	मुरगुडा	151.00	73	76	346	168	178	19	22	..	..	49	4
616	बाड़ीगांव	430.00	214	223	1,051	521	530	138	141	234	241	95	6
617	दरकानी	344.00	145	149	761	366	395	42	48	50	50	42	2
618	घोटगुड़ा	157.00	25	29	138	68	70	..	..	28	27	4	..
619	घुमरगुडा	348.00	109	112	538	267	271	25	22	47	50	114	19
620	सरगीगुड़ा	307.00	121	123	587	296	291	41	43	21	18	104	12
621	गंगराजपुर	409.00	176	177	818	412	406	76	88	102	97	84	1
622	झिरनीखोल	274.00	..	..	..	वीरान	..	..	..	..	..	..	..
623	धूपकोट	272.00	80	86	389	188	201	..	..	98	109	33	1
624	सुकलीभाठा	396.00	85	91	440	211	229	87	72	99	131	56	3
625	लाटापारा	681.00	283	296	1,300	644	656	76	65	84	90	124	19
626	दरलीपारा	166.00	61	68	326	163	163	63	62	92	89	55	3
627	नागलदेही	166.00	54	60	313	143	170	..	..	85	112	1	..
628	पीटापारा	149.00	54	57	303	158	145	..	..	113	110	21	3
629	गोहरापदर	319.00	154	169	813	404	409	47	50	213	211	79	2
630	तुवासमाल	396.00	79	80	351	192	159	24	18	140	115	66	1
631	खुटगांव	619.00	198	214	957	457	500	37	35	55	55	124	16
632	गिरसूल	608.00	349	349	1,606	821	785	224	204	294	305	263	24
633	घोघेर	363.00	166	166	829	399	430	100	120	252	259	95	3
634	टेमरा	151.00	36	36	229	115	114	..	..	..	..	60	35
635	केन्दुपाटी	81.00	37	37	188	95	93	..	..	83	81	20	..
636	सोनामुन्दी	96.00	45	45	235	112	123	6	8	5	7	47	..
637	मुंगझर	365.00	212	213	1,197	580	617	228	254	70	66	236	44
638	मुडागांव	811.00	317	322	1,611	805	806	72	75	344	347	128	4
639	मोखागुड़ा	781.00	291	292	1,317	663	654	137	134	209	203	132	13
640	डोहेल	455.00	179	179	798	388	410	117	117	124	121	68	4

PRIMARY CENSUS ABSTRACT

Bindranawagarh Tahsil

कुल मुख्य काम करने वाले		मुख्य काम करने वाले Main Workers								सीमांतक कार्यकर्त्ता		काम न करने वाले		तहसील/ग्राम/नगर/वार्ड का नाम
(I–IX)		I		II		V(a)		III, IV, V(b), VI, VII, VIII & IX				X		
Total Main Workers		Cultivators		Agricultural Labourers		Household Industry		Other Workers		Marginal Workers		Non-Workers		Name of Tahsil/Village Town/Ward
पु. M.	स्त्री F.	पु. M.	स्त्री F.	पु. M.	स्त्री F.	पु. M.	स्त्री F.	पु. M	स्त्री F.	पु. M.	स्त्री F.	पु. M.	स्त्री F.	
15	16	17	18	19	20	21	22	23	24	25	26	27	28	2
85	4	73	4	6	..	..	..	6	..	..	17	47	108	Dongariguda
128	8	119	4	5	4	..	..	4	.	..	70	77	123	Ladra
381	128	258	57	94	37	2	2	26	32	12	179	218	337	Gadaghat
322	74	239	12	63	46	1	1	19	15	1	158	288	298	Kadlimuda
352	153	249	68	68	74	9	10	26	1	6	83	197	342	Muchabahal
..	..	..	..	..	..	..	..	Uninhabited		..	..	..	..	Dongribhatha
219	101	171	65	36	28	4	3	8	5	3	138	114	121	Dhobanmal
145	93	96	50	40	38	..	..	9	5	8	67	88	86	Bharuwamuda
44	19	39	11	5	5	..	..	..	3	..	..	34	72	Banjipadar
292	269	211	182	76	87	..	..	5	..	11	28	150	167	Dhodra
118	27	87	8	26	13	1	..	4	6	..	27	73	132	Adpathar
202	100	120	38	56	48	4	5	22	9	..	8	102	201	Khajurpadar
298	130	262	118	22	8	2	3	12	1	9	124	170	232	Kaitpadar
503	156	306	33	91	59	29	28	77	36	..	222	297	439	Sinapali
113	42	66	9	41	28	..	..	6	5	..	1	55	135	Murguda
338	197	201	20	123	171	6	6	8	..	2	30	181	303	Badigaon
242	11	219	6	14	..	2	3	7	2	2	58	122	326	Barkani
47	46	25	28	8	12	..	..	14	6	..	..	21	24	Ghotguda
169	140	103	85	35	52	2	..	29	3	..	..	98	131	Ghumarguda
189	15	133	6	48	8	5	1	3	..	1	62	106	214	Sargiguda
273	97	187	42	53	34	8	13	25	8	..	42	139	267	Gangrajpur
..	..	..	..	..	..	..	..	Uninhabited		..	..	..	..	Jhirnikhol
126	3	90	1	25	2	..	..	11	..	..	8	62	190	Dhupkot
137	9	120	6	12	3	..	..	5	..	..	4	74	216	Suklibhatha
407	340	256	179	121	152	16	9	14	..	..	1	237	315	Latapara
107	21	75	5	31	16	..	..	1	..	..	14	56	128	Darlipara
77	56	59	31	15	25	..	..	3	..	..	2	66	112	Nagaldehi
87	32	67	17	19	15	..	..	1	..	.	8	71	105	Pitapara
286	159	178	85	43	24	20	39	45	11	..	1	118	249	Gohrapadar
123	44	87	18	29	20	6	6	1	..	..	32	69	83	Tuwasmal
264	151	176	102	38	35	2	3	48	11	1	16	192	333	Khutgaon
509	269	306	157	116	91	21	16	66	5	3	88	309	428	Girsul
249	122	174	46	57	72	..	3	18	1	..	7	150	301	Ghogher
61	19	40	3	4	14	.	..	17	2	..	..	54	95	Temra
67	24	44	1	22	23	..	..	1	..	..	..	28	69	Kendupati
75	40	53	25	16	15	..	..	6	..	..	6	37	77	Sonamudi
295	140	110	26	108	93	29	18	48	3	6	13	279	464	Mungjhar
446	103	323	41	58	39	5	13	60	10	13	162	346	541	Mudagaon
416	247	267	103	74	98	36	18	39	28	6	139	241	268	Mokhaguda
276	36	246	22	21	12	2	2	7	..	..	40	112	334	Dohel

स्थानीय कोड नम्बर Location Code No.	तहसील/ ग्राम/नगर/ वार्ड का नाम Name of Tahsil/Village Town/Ward	गांव का क्षेत्रफल हेक्टर में नगर/वार्ड का वर्ग कि.मी. में Area of village in hectares & of Town/ Ward in Km²	आवास आवासीय मकानों की संख्या No. of occupied residential houses	परिवारों की संख्या Number of households	कुल जनसंख्या (बेघर और संस्थाओं में रहने वाले व्यक्तियों सहित) Total Population (including institutional and houseless Population)			अनुसूचित जाति Scheduled Castes		अनुसूचित जनजाति Scheduled Tribes		साक्षर Literate	
					व्यक्ति P.	पु. M.	स्त्री F.	पु. M.	स्त्री F.	पु. M.	स्त्री F.	पु. M.	स्त्री F.
1	2	3	4	5	6	7	8	9	10	11	12	13	14
641	झाराबाहल	110 00	106	106	513	263	250	27	29	59	58	98	9
642	धोराकोट	485.00	222	223	1,149	567	582	73	88	128	144	145	13
643	कुशकोना	98.00	28	28	172	85	87	22	23	36	38	23	..
644	मगररोडा	128.00	106	106	546	276	270	60	53	60	63	104	5
645	फलसापारा	227.00	96	96	512	260	252	57	59	82	83	74	5
646	सीतलीजोर	723.00	234	234	1,177	589	588	61	68	141	128	163	2
647	भयरा बहली	322.00	217	217	1,002	494	508	118	123	218	215	158	7
648	कुरमीबासा	63.00	43	43	189	86	103	5	8	..	..	28	3
649	मुंगिया	N.A.	88	90	457	226	231	38	29	..	..	79	4
650	सोहनागुडा	276.00	98	98	534	270	264	30	37	..	..	30	1
651	मुरलीगुड़ा	278.00	77	77	360	183	177	17	12	28	32	49	16
652	घूमामुड़ा	219.00	53	53	277	136	141	..	..	32	44	32	1
653	जामगांव	123.00	100	103	558	295	263	28	31	..	..	73	..
654	कुम्हड़ई खुर्द	198.00	184	186	995	477	518	65	64	..	..	133	3
655	धामनबेड़ा	92.00	35	35	167	78	89	..	..	19	21	18	..
656	देवभोग	651.00	509	522	2,351	1169	1182	153	186	108	105	660	202
657	गोहेकेला	319.00	131	131	606	301	305	41	36	20	20	77	3
658	करचिया	255.00	181	181	879	428	451	66	82	34	40	151	20
659	टिकरापारा	260.00	115	115	571	268	303	58	52	82	110	115	29
660	निष्टीगुड़ा	293.00	169	169	815	387	428	24	34	48	50	75	7
661	परेवापाली	196.00	85	85	422	211	211	26	32	36	34	62	4
662	सेन्दमुडा	196.00	150	159	798	406	392	53	42	192	193	97	4
663	मोटरापारा	127.00	54	54	267	127	140	29	36	93	98	19	1
664	सागौनभाड़ी	117.00	82	82	394	178	216	98	117	7	20	30	13
665	खम्हारगुडा	164.00	61	61	279	152	127	43	38	..	..	14	..
666	सुपेबेडा	286.00	159	159	811	410	401	198	200	63	53	86	4
667	फूलीमूडा	199.00	76	76	355	163	192	62	71	46	57	43	7
668	ठिरलीगुड़ा	237.00	67	67	313	151	162	23	31	97	106	30	1
669	खोखसरा	249.00	106	106	541	260	281	56	77	58	72	61	11
670	दबनई	134.00	82	83	391	182	209	117	144	45	45	102	39
671	दहीगांव	267.00	129	129	630	306	324	41	39	137	159	56	9
672	नवागुडा	89.00	61	61	312	150	162	.	..	..	..	7	..
673	कोसमकानी	124.00	63	63	299	147	152	73	67	20	15	20	1
674	उपरपीटा	243.00	45	45	242	119	123	..	..	64	70	7	..
675	डुमरबहाल	487.00	186	190	967	477	490	74	94	140	163	107	3
676	केन्दूबन	219.00	104	107	543	280	263	33	31	13	11	70	6
677	झिरीपानी	430.00	147	147	748	395	353	20	20	7	5	56	..
678	पुरनापानी	210.00	129	130	585	282	303	37	37	28	22	90	8
679	कोदोबेडा	168.00	79	79	412	227	185	24	19	17	13	36	..
680	कुम्हड़ई कला	472.00	172	183	885	422	463	139	149	86	89	91	1

PRIMARY CENSUS ABSTRACT

Bindranawagarh Tahsil

मुख्य काम करने वाले Main Workers

कुल मुख्य काम करने वाले		कास्तकार		खेतिहर मजदूर		पारिवारिक उद्योग		अन्य काम करने वाले		सीमांतिक कार्यकर्ता		काम न करने वाले		तहसील/ग्राम/नगर/वार्ड का नाम
(I–IX)		I		II		V(a)		III, IV, V(b), VI, VII, VIII & IX		X				
Total Main Workers		Cultivators		Agricultural Labourers		Household Industry		Other Workers		Marginal Workers		Non-Workers		Name of Tahsil/Village Town/Ward
पु. M.	स्त्री F.	पु. M.	स्त्री F.	पु. M.	स्त्री F.	पु. M.	स्त्री F.	पु. M.	स्त्री F.	पु. M.	स्त्री F.	पु. M.	स्त्री F.	
15	16	17	18	19	20	21	22	23	24	25	26	27	28	2
159	13	70	1	68	9	..	..	21	3	..	1	104	236	Jharabahal
344	153	341	76	85	76	4	..	13	1	..	27	223	402	Dhaurakot
59	47	31	8	22	39	5	..	1	..	..	..	26	40	Kushkona
168	134	90	7	62	115	14	12	2	..	..	..	108	136	Magarroda
172	37	130	25	37	11	..	..	5	1	..	18	88	197	Phalsapara
356	80	254	24	95	52	4	4	3	..	..	30	233	478	Sitlijor
319	115	177	35	90	37	33	24	19	19	..	21	175	372	Bhathra Bahali
47	14	38	11	6	3	..	..	3	..	10	52	29	37	Kurmibasa
137	40	113	13	21	19	..	8	3	..	7	91	82	100	Mungia
147	47	115	26	9	9	1	9	22	3	..	9	123	208	Rohnagada
110	88	58	39	48	44	2	2	2	3	1	15	72	74	Murliguda
84	31	61	17	20	14	..	..	3	.	..	23	52	87	Dhumamuda
181	27	123	3	35	17	..	..	23	7	1	152	113	84	Jamgaon
299	98	186	24	65	54	6	8	42	12	..	71	178	349	Kumhadai Khurd
50	7	31	2	6	4	..	..	13	1	..	21	28	61	Dhamanbeda
637	178	144	25	150	90	26	9	317	54	14	191	518	813	Deobhog
190	119	110	56	63	58	..	..	17	5	1	3	110	183	Gohekela
256	35	206	18	32	12	7	5	11	..	..	27	172	389	Karchiya
163	73	110	30	27	41	1	1	25	1	2	72	103	158	Tikarapara
212	3	179	2	25	..	..	..	8	1	..	136	175	289	Nistiguda
115	49	78	8	33	40	..	1	4	..	2	1	94	161	Parewapali
228	61	164	30	30	30	4	1	30	..	..	23	178	308	Sendmuda
91	42	56	2	34	39	1	1	..	..	..	..	36	98	Motrapara
107	66	54	5	44	58	2	2	7	1	1	..	70	150	Sagonbhadi
93	9	58	..	31	9	..	..	4	..	..	4	59	114	Khamharguda
224	121	139	1	79	120	..	..	6	..	..	2	186	278	Supebeda
98	33	69	9	20	23	4	1	5	..	..	..	65	159	Fulimuda
97	21	66	1	29	20	..	..	2	..	..	..	54	141	Thirliguda
165	22	151	6	9	16	..	..	5	..	..	..	95	259	Khokhsara
97	21	47	9	11	6	1	2	38	4	1	49	84	139	Dabnai
177	19	147	6	23	6	5	6	2	1	1	97	128	208	Dahigaon
81	..	71	..	10	..	..	..	..	..	..	1	69	161	Nawaguda
80	2	60	..	14	1	4	1	2	..	..	..	67	150	Kosamkani
76	1	72	1	3	..	..	..	1	..	..	..	43	122	Uparpita
275	31	235	10	25	5	1	7	14	9	3	201	199	258	Dumarbahal
174	47	109	11	56	30	2	3	7	3	16	117	90	99	Kenduban
242	124	173	2	66	111	1	4	2	..	..	32	153	197	Jhiripani
170	56	85	2	23	26	4	5	58	23	5	32	107	215	Purnapani
140	56	65	..	68	56	..	..	7	..	..	..	87	129	Kodobeda
266	100	164	4	36	60	7	14	59	22	2	6	154	357	Kumhadai Kalan

स्थानीय कोड नम्बर Location Code No.	तहसील/ग्राम/नगर/वार्ड का नाम Name of Tahsil/Village Town/Ward	गांव का क्षेत्रफल हेक्टर में नगर/वार्ड का वर्ग कि.मी. में Area of village in hectares & of Town/Ward in Km²	आवास आवासीय मकानों की संख्या No. of occupied residential houses	परिवारों की संख्या Number of households	कुल जनसंख्या (बेघर और संस्थाओं में रहने वाले व्यक्तियों सहित) Total Population (including institutional and houseless Population)			अनुसूचित जाति Scheduled Castes		अनुसूचित जनजाति Scheduled Tribes		साक्षर Literate	
					व्यक्ति P.	पु. M.	स्त्री F.	पु. M.	स्त्री F.	पु. M.	स्त्री F.	पु. M.	स्त्री F.
1	2	3	4	5	6	7	8	9	10	11	12	13	14
681	झाखरपारा	583.00	262	263	1,281	664	617	25	22	195	213	164	15
682	कोदोभाठा	149.00	74	74	338	178	160	14	12	..	..	31	..
683	दरलीपारा	206.00	120	120	594	286	308	36	39	40	52	29	..
684	करलागुड़ा	299.00	146	146	695	348	347	50	36	98	90	93	2
685	अमाड़	248.00	93	93	483	250	233	46	46	13	8	71	2
686	माड़ागांव	653.00	288	289	1,310	652	658	51	55	58	68	105	5
687	दीवानमुड़ा	969 00	284	284	1,272	620	652	139	155	25	22	114	10
688	बरही	338.00	104	104	508	248	260	51	58	62	72	51	10
689	सुकलीभाठा	267.00	124	124	610	303	307	33	29	92	92	54	3
690	दाबरीभाठा	6.00	32	32	105	54	51	4	1	45	43	2	..
691	सरगीबहली	175.00	84	88	388	180	208	14	12	88	94	58	15
692	कोकडीपारा	193.00	13	13	54	30	24	21	15	6	8	5	..
693	सहसखोल	267.00	93	93	431	224	207	15	19	94	83	28	..
694	उसरीपानी	168.00	95	95	412	210	202	3	6	166	162	57	1
695	बिसीपारा	55.00	14	14	45	17	28	3	5	12	22	6	..
696	खवासपारा	95.00	42	46	171	85	86	21	35	..	..	18	..
697	बुडगेल टप्पा. (वनग्राम)	N.A.	47	51	259	127	132	2	2	97	104	19	1
698	कालीमाटी (वनग्राम)	N.A.	49	49	205	98	107	..	..	88	98	19	..

PRIMARY CENSUS ABSTRACT

Bindranawagarh Tahsil

मुख्य काम करने वाले Main Workers														
कुल मुख्य काम करने वाले		काश्तकार		खेतिहर मजदूर		पारिवारिक उद्योग		अन्य काम करने वाले		सीमांतिक कार्यकर्त्ता		काम न करने वाले		तहसील/ग्राम/नगर/वार्ड का नाम
(1—IX)		I		II		V(a)		III, IV, V(b), VI, VII, VIII & IX		X				
Total Main Workers		Cultivators		Agricultural Labourers		Household Industry		Other Workers		Marginal Workers		Non-Workers		Name of Tahsil/Village Town/Ward
पु. M.	स्त्री F.	पु. M.	स्त्री F.	पु. M.	स्त्री F.	पु. M.	स्त्री F.	पु. M.	स्त्री F.	पु. M.	स्त्री F.	पु. M.	स्त्री F.	
15	16	17	18	19	20	21	22	23	24	25	26	27	28	2
400	36	318	8	57	23	6	3	19	2	1	44	263	537	Jhakharpara
106	2	91	1	15	1	..	..	..	..	..	3	72	155	Kodobhatha
170	18	146	12	24	6	..	..	..	..	..	..	116	290	Darlipara
199	121	132	54	23	33	23	28	21	6	1	38	148	188	Karlaguda
137	12	107	1	28	9	..	..	2	2	..	53	113	168	Amad
415	197	290	59	91	108	8	14	26	16	10	169	227	292	Madagaon
379	160	228	30	72	75	9	2	70	53	3	16	238	476	Diwanmuda
173	103	113	58	14	43	1	1	45	1	..	19	75	138	Barhi
199	70	155	41	34	23	5	5	5	1	..	52	104	185	Suklibhatha
40	8	32	6	6	2	..	..	2	..	..	26	14	17	Dabribhatha
111	47	86	24	23	18	..	4	2	1	3	78	66	83	Sargibahli
22	11	14	6	6	5	..	..	2	..	..	5	8	8	Kokdipara
141	48	95	25	35	17	1	1	10	5	..	25	83	134	Sahaskhol
139	60	113	48	19	7	5	5	2	..	..	3	71	139	Usripani
14	5	8	1	3	4	..	..	3	..	..	3	3	20	Bisipara
54	14	42	8	8	5	2	1	2	..	..	9	31	63	Khawaspara
87	56	55	24	2	5	1	2	29	25	..	..	40	76	Budgel Tappa (F.V.)
70	26	49	10	9	12	..	1	12	3	..	1	28	80	Kalimati (F.V.)

परिशिष्ट APPENDIX

नगरीय प्राथमिक जनगणना सारांश Urban Primary Census Abstract

कुल अनुसूचित जाति एवं अनुसूचित जनजाति की जनसंख्या—नगरीय ब्लाकवार

Total Scheduled Castes and Scheduled Tribes Population-Urban Blockwise

स्थानीय कोड नं. L.C. No.	नगर/वार्ड का नाम एवं ब्लाक क्रमांक Name of Town/Ward and Block Number		कुल जनसंख्या Total Population	अनुसूचित जाति Scheduled Castes	अनुसूचित जनजाति Scheduled Tribes
1	2		3	4	5
44/I	भाटापारा (न.पा.)	Bhatapara (M)	30,825	3,844	1,400
44/I/1	हथनीपारा वार्ड	Hathnipara Ward	1,838	12	149
	ब्लाक क्र.	Block No.1	536	12	59
	ब्लाक क्र.	Block No.2	644	..	48
	ब्लाक क्र.	Block No.3	658	..	42
44/I/2	गांधी मन्दिर वार्ड	Gandhi Mandir Ward	2,433	141	64
	ब्लाक क्र.	Block No.4	629	70	25
	ब्लाक क्र.	Block No.5	621	18	14
	ब्लाक क्र.	Block No.6	697	50	13
	ब्लाक क्र.	Block No.7	486	3	12
44/I/3	महावीर वार्ड	Mahaveer Ward	1,985	5	29
	ब्लाक क्र.	Block No. 8	719	..	6
	ब्लाक क्र.	Block No. 9	400	..	..
	ब्लाक क्र.	Block No.10	391	5	11
	ब्लाक क्र.	Block No.11	475	..	12
44/I/4	शक्ती वार्ड	Shakti Ward	1,714	670	54
	ब्लाक क्र.	Block No.12	683	291	30
	ब्लाक क्र.	Block No.13	589	379	..
	ब्लाक क्र.	Block No.14	442	..	24
44/I/5	नयापारा वार्ड	Nayapara Ward	1,841	1	260
	ब्लाक क्र.	Block No.15	604	..	60
	ब्लाक क्र.	Block No.16	638	1	67
	ब्लाक क्र.	Block No.17	599	..	133
44/I/6	शंकर वार्ड	Shankar Ward	1,745	25	5
	ब्लाक क्र.	Block No.18	438	16	5
	ब्लाक क्र.	Block No.19	715	..	..
	ब्लाक क्र.	Block No.20	592	9	.
44/I/7	साडा वार्ड	Sada Ward	1,751	18	..
	ब्लाक क्र.	Block No.21	644	18	..
	ब्लाक क्र.	Block No.22	545	..	..
	ब्लाक क्र.	Block No.23	562	..	..

परिशिष्ट APPENDIX

नगरीय प्राथमिक जनगणना सारांश Urban Primary Census Abstract

कुल अनुसूचित जाति एवं अनुसूचित जनजाति की जनसंख्या—नगरीय ब्लाकवार

Total Scheduled Castes and Scheduled Tribes Population—Urban Blockwise

स्थानीय कोड सं. L.C. No.	नगर/वार्ड का नाम एवं ब्लाक क्रमांक Name of Town/Ward and Block Number		कुल जनसंख्या Total Population	अनुसूचित जाति Scheduled Castes	अनुसूचित जनजाति Scheduled Tribes
1	2		3	4	5
44/I/8	पं. नेहरू वार्ड	Pandit Nehru Ward	1,613	..	..
	ब्लाक क्र.	Block No. 24	586	..	..
	ब्लाक क्र	Block No. 25	374	..	..
	ब्लाक क्र.	Block No. 26	653	..	..
44/I/9	नयागंज वार्ड	Nayaganj Ward	2,307	169	174
	ब्लाक क्र.	Block No. 27	448	..	..
	ब्लाक क्र.	Block No. 28	572	12	3
	ब्लाक क्र.	Block No. 29	728	46	31
	ब्लाक क्र.	Block No. 30	559	111	140
44/I/10	महासती वार्ड	Mahasati Ward	2,049	550	80
	ब्लाक क्र.	Block No. 31	717	186	5
	ब्लाक क्र.	Block No. 32	689	167	..
	ब्लाक क्र.	Block No. 33	643	197	75
44/I/11	गुरुनानक वार्ड	Guru Nanak Ward	2,159	1,109	2
	ब्लाक क्र.	Block No. 34	481	198	..
	ब्लाक क्र.	Block No. 35	588	216	..
	ब्लाक क्र.	Block No. 36	492	360	..
	ब्लाक क्र.	Block No. 37	598	335	2
44/I/12	ओरेठीपारा वार्ड	Ourethipara Ward	1,841	133	38
	ब्लाक क्र.	Block No. 38	513	24	13
	ब्लाक क्र.	Block No. 39	655	3	8
	ब्लाक क्र.	Block No. 40	673	106	17
44/I/13	रामसागर पारा वार्ड	Ramsagar Para Ward	1,975	454	301
	ब्लाक क्र	Block No. 41	677	8	19
	ब्लाक क्र.	Block No. 42	736	435	156
	ब्लाक क्र.	Block No. 43	562	11	126
44/I/14	बजरंग वार्ड	Bajrang Ward	1,978	98	49
	ब्लाक क्र.	Block No. 44	507	24	30
	ब्लाक क्र.	Block No. 45	563	52	..
	ब्लाक क्र.	Block No. 46	421	5	1
	ब्लाक क्र.	Block No. 47	487	17	18

परिशिष्ट APPENDIX

नगरीय प्राथमिक जनगणना सारांश Urban Primary Census Abstract

कुल अनुसूचित जाति एवं अनुसूचित जनजाति की जनसंख्या—नगरीय ब्लाकवार

Total Scheduled Castes and Scheduled Tribes Population-Urban Blockwise

स्थानीय कोड नं. L.C. No.	नगर/वार्ड का नाम एवं ब्लाक क्रमांक Name of Town/Ward and Block Number		कुल जनसंख्या Total Population	अनुसूचित जाति Scheduled Castes	अनुसूचित जनजाति Scheduled Tribes
1	2		3	4	5
44/I/15	स्टेशन वार्ड	Station Ward	1,725	111	77
	ब्लाक क्र.	Block No. 48	580	21	16
	ब्लाक क्र.	Block No. 49	505	..	..
	ब्लाक क्र.	Block No. 50	640	90	61
44/I/16	माता देवालय वार्ड	Mata Dewalay Ward	1,871	348	118
	ब्लाक क्र.	Block No. 51	547	200	111
	ब्लाक क्र.	Block No. 52	663	130	6
	ब्लाक क्र.	Block No. 53	661	18	1
44/II	बलोदाबाजार (न.पा.)	Baloda Bazar (M)	12,701	1,657	488
44/II/1	स्वामी विवेकानन्द वार्ड	Swami Vivekanand Ward	1,718	122	122
	ब्लाक क्र.	Block No. 1	572	28	44
	ब्लाक क्र.	Block No. 2	566	19	45
	ब्लाक क्र.	Block No. 3	580	75	33
44/II/2	सरदार पटेल वार्ड	Sardar Patel Ward	1,300	54	73
	ब्लाक क्र.	Block No. 4	668	34	62
	ब्लाक क्र.	Block No. 5	632	20	11
44/II/3	गुरू नानक देव वार्ड	Guru Nanak Deo Ward	1,139	10	12
	ब्लाक क्र.	Block No. 6	607	..	2
	ब्लाक क्र.	Block No. 7	532	10	10
44/II/4	महात्मा घासीदास वार्ड	Mahatma Ghasidas Ward	1,094	781	40
	ब्लाक क्र.	Block No. 8	586	578	3
	ब्लाक क्र.	Block No. 9	508	203	37
44/II/5	लाल बहादुर शास्त्री वार्ड	Lal Bahadur Shastri Ward	1,306	15	108
	ब्लाक क्र.	Block No. 10	644	..	19
	ब्लाक क्र.	Block No. 11	662	15	89
44/II/6	चन्द्रशेखर आजाद वार्ड	Chandra Shekhar Azad Ward	1,312	225	16
	ब्लाक क्र.	Block No. 12	644	208	6
	ब्लाक क्र.	Block No. 13	668	17	10

परिशिष्ट APPENDIX

नगरीय प्राथमिक जनगणना सारांश Urban Primary Census Abstract

कुल अनुसूचित जाति एवं अनुसूचित जनजाति की जनसंख्या—नगरीय ब्लाकवार

Total Scheduled Castes and Scheduled Tribes Population–Urban Blockwise

स्थानीय कोड नं. L.C. No.	नगर/वार्ड का नाम एवं ब्लाक क्रमांक Name of Town/Ward and Block Number		कुल जनसंख्या Total Population	अनुसूचित जाति Scheduled Castes	अनुसूचित जनजाति Scheduled Tribes
1	2		3	4	5
44/II/7	महात्मा गांधी वार्ड	Mahatma Gandhi Ward	1,346	403	84
	ब्लाक क्र.	Block No. 14	541	70	63
	ब्लाक क्र.	Block No. 15	389	108	11
	ब्लाक क्र.	Block No. 16	416	225	10
44/II/8	सुभाषचन्द्र बोस वार्ड	Subhash Chandra Bose Ward	1,145	10	..
	ब्लाक क्र.	Block No. 17	559	3	..
	ब्लाक क्र.	Block No. 18	586	7	..
44/II/9	पं. जवाहरलाल नेहरु वार्ड	Pandit Jawaharlal Nehru Ward	966	9	..
	ब्लाक क्र	Block No. 19	507	5	..
	ब्लाक क्र.	Block No. 20	459	4	..
44/II/10	लोकमान्य तिलक वार्ड	Lokmanya Tilak Ward	1,375	28	33
	ब्लाक क्र.	Block No. 21	683	20	14
	ब्लाक क्र.	Block No. 22	692	8	19
44/III	तिल्दा नेवरा (न.पा.)	Tilda Newara (M)	15,089	1,754	403
44/III/1	महात्मा गांधी वार्ड	Mahatma Gandhi Ward	1,053	426	26
	ब्लाक क्र.	Block No. 1	579	316	..
	ब्लाक क्र.	Block No. 2	474	110	26
44/III/2	महामायी वार्ड	Mahamayi Ward	971	7	76
	ब्लाक क्र.	Block No. 3	540	7	42
	ब्लाक क्र.	Block No. 4	431	..	34
44/III/3	सुभाष वार्ड	Subhash Ward	1,128	..	..
	ब्लाक क्र.	Block No. 5	551	..	..
	ब्लाक क्र.	Block No. 6	577	..	..
44/III/4	बाजारपारा वार्ड	Bazarpara Ward	1,178	37	:
	ब्लाक क्र.	Block No. 7	502	20	..
	ब्लाक क्र.	Block No. 8	676	17	..

परिशिष्ट APPENDIX

नगरीय प्राथमिक जनगणना सारांश Urban Primary Census Abstract

कुल अनुसूचित जाति एवं अनुसूचित जनजाति की जनसंख्या—नगरीय ब्लाकवार

Total Scheduled Castes and Scheduled Tribes Population-Urban Blockwise

स्थानीय कोड नं. L.C. No.	नगर/वार्ड का नाम एवं ब्लाक क्रमांक Name of Town/Ward and Block Number		कुल जनसंख्या Total Population	अनुसूचित जाति Scheduled Castes	अनुसूचित जनजाति Scheduled Tribes
1	2		3	4	5
44/III/5	मोहभट्टा वार्ड	Mohbhatta Ward	1,399	51	68
	ब्लाक क्र.	Block No. 9	760	51	44
	ब्लाक क्र.	Block No. 10	639	..	24
44/III/6	कंवर राम वार्ड	Kanwar Ram Ward	1,194	7	15
	ब्लाक क्र.	Block No. 11	596	7	15
	ब्लाक क्र.	Block No. 12	598	..	..
44/III/7	झुलेलाल वार्ड	Jhulelal Ward	1,080	..	..
	ब्लाक क्र.	Block No. 13	481	..	..
	ब्लाक क्र.	Block No. 14	599	..	..
44/III/8	गुरु नानक वार्ड	Guru Nanak Ward	1,384	11	..
	ब्लाक क्र.	Block No. 15	936	..	..
	ब्लाक क्र.	Block No. 16	448	11	..
44/III/9	बजरंग वार्ड	Bajrang Ward	1,814	522	11
	ब्लाक क्र.	Block No. 17	500	250	3
	ब्लाक क्र.	Block No. 18	697	236	3
	ब्लाक क्र.	Block No. 19	617	36	5
44/III/10	बालाजी वार्ड	Balaji Ward	1,293	98	64
	ब्लाक क्र.	Block No. 20	578	3	53
	ब्लाक क्र.	Block No. 21	715	95	11
44/III/11	डा. राजेन्द्रप्रसाद वार्ड	Dr. Rajendra Prasad Ward	1,456	414	18
	ब्लाक क्र.	Block No. 22	724	169	15
	ब्लाक क्र.	Block No. 23	732	245	3
44/III/12	शंकर वार्ड	Shankar Ward	1,139	181	125
	ब्लाक क्र.	Block No. 24	597	1	53
	ब्लाक क्र.	Block No. 25	542	180	72

परिशिष्ट APPENDIX

नगरीय प्राथमिक जनगणना सारांश Urban Primary Census Abstract

कुल अनुसूचित जाति एवं अनुसूचित जनजाति की जनसंख्या—नगरीय ब्लाकवार

Total Scheduled Castes and Scheduled Tribes Population–Urban Blockwise

स्थानीय कोड नं. L.C. No.	नगर/वार्ड का नाम एवं ब्लाक क्रमांक Name of Town/Ward and Block Number		कुल जनसंख्या Total Population	अनुसूचित जाति Scheduled Castes	अनुसूचित जनजाति Scheduled Tribes
1	2		3	4	5
44/IV–	सरायपाली (मे.न.पा.)	**Saraipali (N.M.)**	**8,111**	**745**	**665**
	ब्लाक क्र.	Block No. 1	746	85	113
	ब्लाक क्र.	Block No. 2	378	14	55
	ब्लाक क्र.	Block No. 3	440	581	30
	ब्लाक क्र.	Block No. 4	422	21	11
	ब्लाक क्र.	Block No. 5	333	..	17
	ब्लाक क्र.	Block No. 6	515	6	25
	ब्लाक क्र	Block No. 7	594	62	30
	ब्लाक क्र.	Block Ko. 8	509	6	58
	ब्लाक क्र	Block No. 9	579	8	..
	ब्लाक क्र.	Block No. 10	568	195	13
	ब्लाक क्र.	Block No. 11	492	44	10
	ब्लाक क्र.	Block No. 12	718	.	17
	ब्लाक क्र.	Block No. 13	724	1	9
	ब्लाक क्र.	Block No. 14	556	99	202
	ब्लाक क्र.	Block No. 15	537	23	75
44/V	रायपुर (न.नि.)	**Raipur (M.C.)**	**338,245**	**30,083**	**10,106**
44/V/1	कोटा वार्ड	Kota Ward	**8,065**	**854**	**356**
	ब्लाक क्र.	Block No 1	59	56	36
	ब्लाक क्र.	Block No. 2	551	20	11
	ब्लाक क्र.	Block No. 3	733	228	19
	ब्लाक क्र.	Block No. 4	433	..	..
	ब्लाक क्र.	Block No. 5	3 1	..	7
	ब्लाक क्र.	Block No. 6	392	188	1
	ब्लाक क्र.	Block No. 7	518	..	..
	ब्लाक क्र.	Block No. 8	487	48	7
	ब्लाक क्र.	Block No. 9	412	11	44
	ब्लाक क्र.	Block No. 10	545	59	33
	ब्लाक क्र.	Block No. 11	533	36	6
	ब्लाक क्र.	Block No. 12	528	2	74
	ब्लाक क्र.	Block No. 13	568	9	21
	ब्लाक क्र.	Block No. 14	524	21	6
	ब्लाक क्र.	Block No. 15	888	176	91

परिशिष्ट APPENDIX

नगरीय प्राथमिक जनगणना सारांश Urban Primary Census Abstract

कुल अनुसूचित जाति एवं अनुसूचित जनजाति की जनसंख्या—नगरीय ब्लाकवार

Total Scheduled Castes and Scheduled Tribes Population–Urban Blockwise

स्थानीय कोड सं. L.G. No.	नगर/वार्ड का नाम एवं ब्लाक क्रमांक Name of Town/Ward and Block Number		कुल जनसंख्या Total Population	अनुसूचित जाति Scheduled Castes	अनुसूचित जनजाति Scheduled Tribes
1	2		3	4	5
44/V/2	चिरहुलडीह वार्ड	Chirhuldih Ward	8,702	156	452
	ब्लाक क्र.	Block No. 16	461	..	..
	ब्लाक क्र.	Block No. 17	587	12	12
	ब्लाक क्र.	Block No. 18	424	2	7
	ब्लाक क्र.	Block No. 19	443	..	2
	ब्लाक क्र.	Block No. 20	299	..	..
	ब्लाक क्र.	Block No. 21	421	..	..
	ब्लाक क्र.	Block No. 22	372	2	24
	ब्लाक क्र.	Block No. 23	493	1	..
	ब्लाक क्र.	Block No. 24	608	50	42
	ब्लाक क्र.	Block No. 25	6 1	21	98
	ब्लाक क्र.	Block No. 26	437	2	38
	ब्लाक क्र.	Block No. 27	509	..	50
	ब्लाक क्र.	Block No. 28	465	..	47
	ब्लाक क्र.	Block No. 29	459	7	5
	ब्लाक क्र.	Block No. 30	459	7	38
	ब्लाक क्र.	Block No. 31	395	7	38
	ब्लाक क्र.	Block No. 32	369	10	26
	ब्लाक क्र.	Block No. 33	410	..	13
	ब्लाक क्र.	Block No. 34	490	35	12
44/V/3	ठक्करबाप्पा वार्ड	Thakkarbappa Ward	9,771	2,588	162
	ब्लाक क्र.	Block No. 35	541	132	6
	ब्लाक क्र.	Block No. 36	463	24	..
	ब्लाक क्र.	Block No. 37	620	93	22
	ब्लाक क्र.	Block No. 38	675	127	23
	ब्लाक क्र.	Block No. 39	549	4	19
	ब्लाक क्र.	Block No. 40	602	120	4
	ब्लाक क्र.	Block No. 41	637	26	8
	ब्लाक क्र.	Block No. 42	384	42	6
	ब्लाक क्र.	Block No. 43	548	22	.
	ब्लाक क्र.	Block No. 44	390	130	6
	ब्लाक क्र.	Block No. 45	493	381	..
	ब्लाक क्र.	Block No. 46	407	..	10
	ब्लाक क्र.	Block No. 47	345	297	..
	ब्लाक क्र.	Block No. 48	749	576	..

परिशिष्ट APPENDIX

नगरीय प्राथमिक जनगणना सारांश Urban Primary Census Abstract

कुल अनुसूचित जाति एवं अनुसूचित जनजाति की जनसंख्या—नगरीय ब्लाकवार

Total Scheduled Castes and Scheduled Tribes Population–Urban Blockwise

स्थानीय कोड सं. / L.C. No.	नगर/वार्ड का नाम एवं ब्लाक क्रमांक / Name of Town/Ward and Block Number		कुल जनसंख्या / Total Population	अनुसूचित जाति / Scheduled Castes	अनुसूचित जनजाति / Scheduled Tribes
1	2		3	4	5
	ब्लाक क्र.	Block No. 49	405	363	..
	ब्लाक क्र.	Block No. 50	409	155	2
	ब्लाक क्र.	Block No. 51	586	63	22
	ब्लाक क्र.	Block No. 52	507	33	22
	ब्लाक क्र.	Block No. 53	461	..	12
44/V/4	गुड़ियारी वार्ड	Gudiyari Ward	6,826	534	184
	ब्लाक क्र.	Block No. 54	390	179	..
	ब्लाक क्र.	Block No. 55	296	..	3
	ब्लाक क्र.	Block No. 56	554	..	..
	ब्लाक क्र.	Block No. 57	504	..	..
	ब्लाक क्र.	Block No. 58	493	11	..
	ब्लाक क्र.	Block No. 59	322	34	..
	ब्लाक क्र.	Block No. 60	473	30	9
	ब्लाक क्र.	Block No. 61	623	77	..
	ब्लाक क्र.	Block No. 62	576	62	33
	ब्लाक क्र.	Block No. 63	459	20	5
	ब्लाक क्र.	Block No. 64	589	39	25
	ब्लाक क्र.	Block No. 65	555	36	22
	ब्लाक क्र.	Block No. 66	344	20	24
	ब्लाक क्र.	Block No. 67	340	9	28
	ब्लाक क्र.	Block No. 68	308	17	35
44/V/5	खमतराई वार्ड	Khamtarai Ward	8,593	1,124	229
	ब्लाक क्र.	Block No. 69	512	1	21
	ब्लाक क्र.	Block No. 70	452	43	45
	ब्लाक क्र.	Block No. 71	657	..	8
	ब्लाक क्र.	Block No. 72	608	131	32
	ब्लाक क्र.	Block No. 73	338	227	..
	ब्लाक क्र.	Block No. 74	591	..	24
	ब्लाक क्र.	Block No. 75	626	284	20
	ब्लाक क्र.	Block No. 76	686	19	11
	ब्लाक क्र.	Block No. 77	423	7	28
	ब्लाक क्र.	Block No. 78	510	58	17
	ब्लाक क्र.	Block No. 79	334	25	..
	ब्लाक क्र.	Block No. 80	434	5	..

परिशिष्ट APPENDIX

नगरीय प्राथमिक जनगणना सारांश Urban Primary Census Abstract

कुल अनुसूचित जाति एवं अनुसूचित जनजाति की जनसंख्या —नगरीय ब्लाकवार

Total Scheduled Castes and Scheduled Tribes Population–Urban Blockwise

स्थानीय कोड सं. L.C. No.	नगर/वार्ड का नाम एवं ब्लाक क्रमांक Name of Town/Ward and Block Number		कुल जनसंख्या Total Population	अनुसूचित जाति Scheduled Castes	अनुसूचित जनजाति Scheduled Tribes
1	2		3	4	5
	ब्लाक क्र.	Block No 81	329	4	9
	ब्लाक क्र.	Block No.82	426	6	9
	ब्लाक क्र.	Block No.83	401	..	..
	ब्लाक क्र.	Block No.84	459	42	..
	ब्लाक क्र.	Block No.85	371	89	..
	ब्लाक क्र.	Block No.86	436	183	5
44/V/6	रेलवे वेगन वर्क शाप वार्ड	Railway WaigonWork Shop Ward	7,602	1,278	202
	ब्लाक क्र.	Block No.87	607	202	22
	ब्लाक क्र.	Block No.88	634	288	14
	ब्लाक क्र.	Block No.89	500	20	36
	ब्लाक क्र.	Block No.90	453	32	15
	ब्लाक क्र.	Block No.91	525	303	..
	ब्लाक क्र.	Block No.92	581	39	7
	ब्लाक क्र.	Block No.93	590	66	7
	ब्लाक क्र.	Block No.94	500	4	..
	ब्लाक क्र.	Block No.95	666	24	12
	ब्लाक क्र.	Block No.96	443	39	..
	ब्लाक क्र.	Block No.97	447	16	23
	ब्लाक क्र.	Block No.98	559	56	40
	ब्लाक क्र.	Block No.99	518	14	6
	ब्लाक क्र.	Block No.100	231	17	11
	ब्लाक क्र.	Block No.101	348	158	9
44/V/7	फाफाडीह वार्ड	Fafadih Ward	8,450	333	499
	ब्लाक क्र.	Block No.102	772	171	44
	ब्लाक क्र.	Block No.103	335	..	..
	ब्लाक क्र.	Block No.104	770	1	..
	ब्लाक क्र.	Block No.105	477	..	..
	ब्लाक क्र.	Block No.106	532	..	..
	ब्लाक क्र.	Block No.107	630	20	22
	ब्लाक क्र.	Block No.108	571	..	27
	ब्लाक क्र.	Block No.109	579	5	58
	ब्लाक क्र.	Block No.110	363	7	44
	ब्लाक क्र.	Block No.111	330	12	29
	ब्लाक क्र.	Block No.112	473	1	18
	ब्लाक क्र.	Block No.113	343	6	26

परिशिष्ट APPENDIX

नगरीय प्राथमिक जनगणना सारांश Urban Primary Census Abstract

कुल अनुसूचित जाति एवं अनुसूचित जनजाति की जनसंख्या—नगरीय ब्लाकवार

Total Scheduled Castes and Scheduled Tribes Population–Urban Blockwise

स्थानीय कोड सं. L.C.No.	नगर/वार्ड का नाम एवं ब्लाक क्रमांक Name of Town/Ward and Block Number		कुल जनसंख्या Total Population	अनुसूचित जाति Scheduled Castes	अनुसूचित जनजाति Scheduled Tribes
1	2		3	4	5
	ब्लाक क्र.	Block No.114	517	24	39
	ब्लाक क्र.	Block No.115	428	37	47
	ब्लाक क्र.	Block No.116	500	15	78
	ब्लाक क्र.	Block No.117	455	13	31
	ब्लाक क्र.	Block No.118	375	21	36
44/V/8	रमणमंदिर वार्ड	Raman Mandir Ward	5,836	203	149
	ब्लाक क्र.	Block No.119	343	..	29
	ब्लाक क्र.	Block No.120	451	..	3
	ब्लाक क्र.	Block No.121	495	10	12
	ब्लाक क्र.	Block No.122	460	..	..
	ब्लाक क्र.	Block No.123	479	4	11
	ब्लाक क्र	Block No.124	546	..	16
	ब्लाक क्र.	Block No.125	324	..	..
	ब्लाक क्र.	Block No.126	487	49	6
	ब्लाक क्र.	Block No.127	375	26	9
	ब्लाक क्र.	Block No.128	333	9	13
	ब्लाक क्र.	Block No.129	355	31	17
	ब्लाक क्र.	Block No.130	441	3	..
	ब्लाक क्र.	Block No.131	362	28	33
	ब्लाक क्र.	Block No.132	385	43	..
44/V/9	स्टेशन वार्ड	Station Ward	7,633	251	167
	ब्लाक क्र.	Block No.133	493	..	..
	ब्लाक क्र.	Block No.134	465	5	2
	ब्लाक क्र.	Block No.135	479	..	17
	ब्लाक क्र.	Block No.136	449	..	..
	ब्लाक क्र.	Block No.137	600	3	5
	ब्लाक क्र.	Block No.138	595	..	28
	ब्लाक क्र.	Block No.139	483	..	6
	ब्लाक क्र.	Block No.140	365	..	7
	ब्लाक क्र.	Block No.141	538	..	7
	ब्लाक क्र.	Block No.142	621	..	23
	ब्लाक क्र.	Block No.143	532	75	27
	ब्लाक क्र.	Block No.144	524	29	11
	ब्लाक क्र.	Block No.145	478	43	10
	ब्लाक क्र.	Block No.146	444	..	..
	ब्लाक क्र.	Block No.147	567	96	24

परिशिष्ट APPENDIX

नगरीय प्राथमिक जनगणना सारांश Urban Primary Census Abstract

कुल अनुसूचित जाति एवं अनुसूचित जनजाति की जनसंख्या—नगरीय ब्लाकवार

Total Scheduled Castes and Scheduled Tribes Population–Urban Blockwise

स्थानीय कोड नं. L.C. No.	नगर/वार्ड का नाम एवं ब्लाक क्रमांक Name of Town/Ward and Block Number		कुल जनसंख्या Total Population	अनुसूचित जाति Scheduled Castes	अनुसूचित जनजाति Scheduled Tribes
1	2		3	4	5
44/V/10	शुक्रवारी बाजार वार्ड	Shukrawari Bazar Ward	7,657	2,295	243
	ब्लाक क्र.	Block No.148	411	324	..
	ब्लाक क्र.	Block No.149	423	278	13
	ब्लाक क्र.	Block No.150	377	19	..
	ब्लाक क्र.	Block No.151	429	77	5
	ब्लाक क्र.	Block No.152	518	67	74
	ब्लाक क्र.	Block No.153	372	42	14
	ब्लाक क्र.	Block No.154	244	..	24
	ब्लाक क्र.	Block No.155	468	..	6
	ब्लाक क्र.	Block No.156	397	65	9
	ब्लाक क्र.	Block No.157	395	..	14
	ब्लाक क्र.	Block No.158	493	9	..
	ब्लाक क्र.	Block No.159	523	41	13
	ब्लाक क्र.	Block No.160	1,051	229	45
	ब्लाक क्र.	Block No.161	571	189	26
	ब्लाक क्र.	Block No.162	434	426	..
	ब्लाक क्र.	Block No.163	551	529	..
44/V/11	रामसागर पारा वार्ड	Ramsagar Para Ward	12,916	1,438	514
	ब्लाक क्र.	Block No.164	482	221	4
	ब्लाक क्र.	Block No.165	551	85	65
	ब्लाक क्र.	Block No.166	628	297	9
	ब्लाक क्र.	Block No.167	462	4	20
	ब्लाक क्र.	Block No.168	530	..	8
	ब्लाक क्र.	Block No.169	484	45	30
	ब्लाक क्र.	Block No.170	522	22	25
	ब्लाक क्र.	Block No.171	450	5	24
	ब्लाक क्र.	Block No.172	634	4	26
	ब्लाक क्र.	Block No.173	568	6	7
	ब्लाक क्र.	Block No.174	315	..	16
	ब्लाक क्र.	Block No.175	589	16	15
	ब्लाक क्र.	Block No.176	600	34	15
	ब्लाक क.	Block No.177	608	30	16
	ब्लाक क्र.	Block No.178	548	2	11
	ब्लाक क्र.	Block No.179	301	33	..
	ब्लाक क्र.	Block No.180	488	103	22

परिशिष्ट APPENDIX

नगरीय प्राथमिक जनगणना सारांश Urban Primary Census Abstract

कुल अनुसूचित जाति एवं अनुसूचित जनजाति की जनसंख्या—नगरीय ब्लाकवार

Total Scheduled Castes and Scheduled Tribes Population–Urban Blockwise

स्थानीय कोड नं. L.C.No.	वार्ड/वार्ड का नाम एवं ब्लाक क्रमांक Name of Town/Ward and Block Number		कुल जनसंख्या Total Population	अनुसूचित जाति Scheduled Castes	अनुसूचित जनजाति Scheduled Tribes
1	2		3	4	5
	ब्लाक क्र.	Block No.181	384	54	32
	ब्लाक क्र.	Block No.182	844	71	13
	ब्लाक क्र.	Block No.183	562	210	61
	ब्लाक क्र	Block No.184	427	..	..
	ब्लाक क्र.	Block No.185	466	40	..
	ब्लाक क्र.	Block No.186	492	94	38
	ब्लाक क्र.	Block No.187	502	40	29
	ब्लाक क्र.	Block No.188	479	22	28
44/V/12	गंजपारा वार्ड	Ganjpara Ward	3,799	171	144
	ब्लाक क्र.	Block No.189	457	105	27
	ब्लाक क्र.	Block No.190	427	2	3
	ब्लाक क्र.	Block No.191	341	..	..
	ब्लाक क्र	Block No.192	482	53	26
	ब्लाक क्र.	Block No.193	366	..	10
	ब्लाक क्र.	Block No.194	622	..	18
	ब्लाक क्र.	Block No.195	518	9	33
	ब्लाक क्र.	Block No.196	586	2	27
44/V/13	केलकरपारा वार्ड	Kelkar Para Ward	4,803	101	118
	ब्लाक क्र.	Block No.197	403	..	..
	ब्लाक क्र.	Block No.198	339	..	..
	ब्लाक क्र.	Block No.199	397	..	..
	ब्लाक क्र	Block No.200	641	57	14
	ब्लाक क्र.	Block No.201	584	22	24
	ब्लाक क्र.	Block No.202	418	..	33
	ब्लाक क्र.	Block No.203	519	..	33
	ब्लाक क्र.	Block No.204	482	..	..
	ब्लाक क्र.	Block No.205	393	22	14
	ब्लाक क्र.	Block No.206	627	..	..
44/V/14	मौदहापारा वार्ड	Moudhapara Ward	5,602	303	81
	ब्लाक क्र.	Block No.207	502	2	28
	ब्लाक क्र.	Block No.208	548	..	..
	ब्लाक क्र.	Block No.209	399	..	40
	ब्लाक क्र.	Block No.210	408	..	..
	ब्लाक क्र.	Block No.211	463	..	..
	ब्लाक क्र.	Block No.212	432	60	11

परिशिष्ट APPENDIX

नगरीय प्राथमिक जनगणना सारांश Urban Primary Census Abstract

कुल अनुसूचित जाति एवं अनुसूचित जनजाति की जनसंख्या—नगरीय ब्लाकवार

Total Scheduled Castes and Scheduled Tribes Population-Urban Blockwise

स्थानीय कोड सं. L.C. No.	नगर/वार्ड का नाम एवं ब्लाक क्रमांक Name of Town/Ward and Block Number		कुल जनसंख्या Total Population	अनुसूचित जाति Scheduled Castes	अनुसूचित जनजाति Scheduled Tribes
1	2		3	4	5
	ब्लाक क्र.	Block No. 213	508	..	..
	ब्लाक क्र.	Block No. 214	587	..	..
	ब्लाक क्र.	Block No. 215	692	9	..
	ब्लाक क्र.	Block No. 216	354	99	..
	ब्लाक क्र.	Block No. 217	354	127	..
	ब्लाक क्र	Block No. 218	355	6	2
44/V/15	हास्पीटल वार्ड	Hospital Ward	**6,774**	**1,492**	**137**
	ब्लाक क्र.	Block No. 219	383	15	6
	ब्लाक क्र.	Block No. 220	304	17	10
	ब्लाक क्र.	Block No. 221	948	470	32
	ब्लाक क्र.	Block No. 222	914	15	4
	ब्लाक क्र.	Block No. 223	753	48	43
	ब्लाक क्र.	Block No 224	333	210	10
	ब्लाक क्र.	Block No. 225	360	21	..
	ब्लाक क्र.	Block No. 226	713	342	..
	ब्लाक क्र.	Block No. 227	767	218	1
	ब्लाक क्र.	Block No. 228	281	19	10
	ब्लाक क्र.	Block No. 229	249	89	..
	ब्लाक क्र.	Block No. 230	395	28	20
	ब्लाक क्र.	Block No. 231	374	..	1
44/V/16	नईमंडी वार्ड	Naimandi Ward	**10,874**	**905**	**856**
	ब्लाक क्र.	Block No. 232	413	9	31
	ब्लाक क्र.	Block No. 233	408	9	59
	ब्लाक क्र.	Block No. 234	359	..	..
	ब्लाक क्र.	Block No. 235	152	..	..
	ब्लाक क्र.	Block No. 236	608	13	95
	ब्लाक क्र.	Block No. 237	341	13	21
	ब्लाक क्र.	Block No. 238	2,164	372	323
	ब्लाक क्र	Block No. 239	558	18	31
	ब्लाक क्र.	Block No. 240	470	2	7
	ब्लाक क्र.	Block No. 241	475	5	11
	ब्लाक क्र.	Block No. 242	840	93	23
	ब्लाक क्र.	Block No. 243	388	..	1
	ब्लाक क्र.	Block No. 244	718	67	29
	ब्लाक क्र.	Block No. 245	509	5	49

परिशिष्ट APPENDIX

नगरीय प्राथमिक जनगणना सारांश Urban Primary Census Abstract

कुल अनुसूचित जाति एवं अनुसूचित जनजाति की जनसंख्या—नगरीय ब्लाकवार

Total Scheduled Castes and Scheduled Tribes Population–Urban Blockwise

स्थानीय कोड सं. E.C.No.	नगर/वार्ड का नाम एवं ब्लाक क्रमांक Name of Town/Ward and Block Number		कुल जनसंख्या Total Population	अनुसूचित जाति Scheduled Castes	अनुसूचित जनजाति Scheduled Tribes
1	2		3	4	5
	ब्लाक क्र.	Block No. 246	565	169	45
	ब्लाक क्र.	Block No. 247	417	106	28
	ब्लाक क्र.	Block No. 248	410	..	11
	ब्लाक क्र.	Block No. 249	571	6	40
	ब्लाक क्र.	Block No. 250	508	18	52
44/V/17	पन्ड्रीतराई वार्ड	Pandritarai Ward	14,796	1,489	321
	ब्लाक क्र.	Block No. 251	668	172	34
	ब्लाक क्र.	Block No 252	691	68	43
	ब्लाक क्र.	Block No. 253	388	8	10
	ब्लाक क्र.	Block No. 254	439	31	12
	ब्लाक क्र.	Block No. 255	362	8	4
	ब्लाक क्र.	Block No. 256	415	14	4
	ब्लाक क्र.	Block No. 257	392	3	4
	ब्लाक क्र.	Block No. 258	517	..	..
	ब्लाक क्र.	Block No. 259	523	217	5
	ब्लाक क्र.	Block No. 260	605	305	..
	ब्लाक क्र.	Block No. 261	495	229	..
	ब्लाक क्र.	Block No. 262	584	130	37
	ब्लाक क्र.	Block No. 263	639	12	26
	ब्लाक क्र.	Block No. 264	292	43	17
	ब्लाक क्र.	Block No. 265	489	184	17
	ब्लाक क्र.	Block No. 266	526	3	8
	ब्लाक क्र.	Block No. 267	478	..	..
	ब्लाक क्र.	Block No 268	438	21	..
	ब्लाक क्र.	Block No. 269	395	..	...
	ब्लाक क्र.	Block No. 270	471	..	..
	ब्लाक क्र.	Block No. 271	504	4	13
	ब्लाक क्र.	Block No. 272	399	..	12
	ब्लाक क्र.	Block No. 273	473	..	..
	ब्लाक क्र.	Block No. 274	417	..	11
	ब्लाक क्र.	Block No. 275	412	10	27
	ब्लाक क्र.	Block No. 276	710	20	33
	ब्लाक क्र.	Block No. 277	513	7	4
	ब्लाक क्र.	Block No. 278	485	..	..
	ब्लाक क्र.	Block No. 279	462	..	..
	ब्लाक क्र.	Block No. 280	352	..	..
	ब्लाक क्र.	Block No. 281	262	..	..

परिशिष्ट APPENDIX

नगरीय प्राथमिक जनगणना सारांश Urban Primary Census Abstract

कुल अनुसूचित जाति एवं अनुसूचित जनजाति की जनसंख्या —नगरीय ब्लाकवार

Total Scheduled Castes and Scheduled Tribes Population–Urban Blockwise

स्थानीय कोड सं. L.C. No.	नगर/वार्ड का नाम एवं ब्लाक क्रमांक Name of Town/Ward and Block Number		कुल जनसंख्या Total Population	अनुसूचित जाति Scheduled Castes	अनुसूचित जनजाति Scheduled Tribes
1	2		3	4	5
44/V/18	शंकर नगर वार्ड	Shankar Nagar Ward	12,503	1,524	530
	ब्लाक क्र.	Block No.282	663	144	18
	ब्लाक क्र.	Block No.283	597	6	30
	ब्लाक क्र.	Block No.284	645	..	19
	ब्लाक क्र.	Block No.285	688	23	10
	ब्लाक क्र.	Block No.286	548	..	18
	ब्लाक क्र.	Block No.287	647	..	26
	ब्लाक क्र.	Block No.288	630	146	15
	ब्लाक क्र.	Block No.289	529	..	..
	ब्लाक क्र.	Block No.290	345	258	8
	ब्लाक क्र.	Block No.291	344	44	..
	ब्लाक क्र.	Block No.292	417	..	30
	ब्लाक क्र	Block No.293	394	82	62
	ब्लाक क्र.	Block No.294	382	..	23
	ब्लाक क्र.	Block No.295	391	14	3
	ब्लाक क्र.	Block No.296	501	26	27
	ब्लाक क्र.	Block No.297	455	299	3
	ब्लाक क्र.	Block No.298	528	379	9
	ब्लाक क्र.	Block No.299	381	..	20
	ब्लाक क्र.	Block No.300	423	26	60
	ब्लाक क्र.	Block No.301	543	9	51
	ब्लाक क्र.	Block No.302	428	..	..
	ब्लाक क्र.	Block No.303	436	21	18
	ब्लाक क्र.	Block No.304	586	16	72
	ब्लाक क्र.	Block No.305	420	..	..
	ब्लाक क्र.	Block No.306	582	31	8
44/V/19	राजा तालाब वार्ड	Raja Talab Ward	8,486	554	442
	ब्लाक क्र.	Block No.307	450	..	..
	ब्लाक क्र.	Block No.308	477	39	10
	ब्लाक क्र.	Block No.309	483	114	11
	ब्लाक क्र.	Block No.310	504	30	8
	ब्लाक क्र.	Block No.311	588	46	84
	ब्लाक क्र.	Block No.312	419	7	.
	ब्लाक क्र.	Block No.313	223	..	3
	ब्लाक क्र.	Block No.314	373	32	51

परिशिष्ट APPENDIX

नगरीय प्राथमिक जनगणना सारांश Urban Primary Census Abstract

कुल अनुसूचित जाति एवं अनुसूचित जनजाति की जनसंख्या—नगरीय ब्लाकवार

Total Scheduled Castes and Scheduled Tribes Population–Urban Blockwise

स्थानीय कोड सं. L.C.No	नगर/वार्ड का नाम एवं ब्लाक क्रमांक Name of Town/Ward and Block Number		कुल जनसंख्या Total Population	अनुसूचित जाति Scheduled Castes	अनुसूचित जनजाति Scheduled Tribes
1	2		3	4	5
	ब्लाक क्र.	Block No.315	429	..	30
	ब्लाक क्र.	Block No.316	450	18	56
	ब्लाक क्र.	Block No.317	411	..	11
	ब्लाक क्र.	Block No.318	457	31	..
	ब्लाक क्र.	Block No.319	469	6	..
	ब्लाक क्र.	Block No.320	375	5	..
	ब्लाक क्र.	Block No.321	481	5	15
	ब्लाक क्र.	Block No.322	318	90	75
	ब्लाक क्र.	Block No.323	437	116	64
	ब्लाक क्र.	Block No 324	643	15	15
	ब्लाक क्र.	Block No.325	499	..	9
44/V/20	रविग्राम वार्ड	Ravigram Ward	12,371	1,301	504
	ब्लाक क्र.	Block No.326	565	125	41
	ब्लाक क्र.	Block No.327	620	64	72
	ब्लाक क्र.	Block No.328	686	93	28
	ब्लाक क्र.	Block No.329	517	3	79
	ब्लाक क्र.	Block No.330	486	12	3
	ब्लाक क्र.	Block No.331	458	9	30
	ब्लाक क्र.	Block No.332	713	14	6
	ब्लाक क्र.	Block No.333	482	5	14
	ब्लाक क्र.	Block No 334	453	..	22
	ब्लाक क्र.	Block No.335	652	48	..
	ब्लाक क्र.	Block No.336	584	..	..
	ब्लाक क्र.	Block No.337	641	..	24
	ब्लाक क्र.	Block No.338	663	379	21
	ब्लाक क्र.	Block No.339	786	65	27
	ब्लाक क्र.	Block No.340	427	..	..
	ब्लाक क्र.	Block No.341	650	..	..
	ब्लाक क्र.	Block No.342	460	89	25
	ब्लाक क्र.	Block No.343	408	2	3
	ब्लाक क्र.	Block No.344	404	12	9
	ब्लाक क्र.	Block No.345	537	..	42
	ब्लाक क्र	Block No.346	656	220	13
	ब्लाक क्र.	Block No.347	523	161	45

परिशिष्ट APPENDIX

नगरीय प्राथमिक जनगणना सारांश Urban Primary Census Abstract

कुल अनुसूचित जाति एवं अनुसूचित जनजाति की जनसंख्या—नगरीय ब्लाकवार

Total Scheduled Castes and Scheduled Tribes Population–Urban Blockwise

स्थानीय कोड नं. L.G. No.	नगर/वार्ड का नाम एवं ब्लाक क्रमांक Name of Town/Ward and Block Number		कुल जनसंख्या Total Population	अनुसूचित जाति Scheduled Castes	अनुसूचित जनजाति Scheduled Tribes
1	2		3	4	5
44/V/21	सिविल लाईन वार्ड	Civil Line Ward	10,301	1,259	395
	ब्लाक क्र.	Block No. 348	1,576	489	170
	ब्लाक क्र.	Block No. 349	619	187	6
	ब्लाक क्र.	Block No. 350	688	99	25
	ब्लाक क्र.	Block No. 351	432	..	.
	ब्लाक क्र.	Block No. 352	494	..	10
	ब्लाक क्र.	Block No. 353	409	63	35
	ब्लाक क्र.	Block No. 354	359	10	..
	ब्लाक क्र.	Block No. 355	375	..	5
	ब्लाक क्र.	Block No. 356	421	..	..
	ब्लाक क्र.	Block No. 357	293	..	..
	ब्लाक क्र.	Block No. 358	526	..	..
	ब्लाक क्र.	Block No. 359	427	..	13
	ब्लाक क्र.	Block No. 360	497	87	34
	ब्लाक क्र.	Block No. 361	600	..	..
	ब्लाक क्र.	Block No. 362	540	11	3
	ब्लाक क्र.	Block No. 363	632	19	14
	ब्लाक क्र.	Block No. 364	502	78	35
	ब्लाक क्र.	Block No. 365	471	211	42
	ब्लाक क्र.	Block No. 366	440	5	3
44/V/22	बैजनाथ पारा वार्ड	Baijnathpara Ward	6,227	52	12
	ब्लाक क्र.	Block No. 367	574	2	..
	ब्लाक क्र.	Block No. 368	426	..	..
	ब्लाक क्र.	Block No. 369	376	..	..
	ब्लाक क्र.	Block No. 370	429	1	1
	ब्लाक क्र	Block No. 371	427	..	..
	ब्लाक क्र.	Block No. 372	604	..	..
	ब्लाक क्र.	Block No. 373	378	18	..
	ब्लाक क्र.	Block No. 374	418	..	..
	ब्लाक क्र.	Block No. 375	442	..	..
	ब्लाक क्र.	Block No. 376	322	24	7
	ब्लाक क्र.	Block No. 377	598	..	..
	ब्लाक क्र.	Block No. 378	610	5	..
	ब्लाक क्र.	Block No. 379	623	2	4

परिशिष्ट APPENDIX

नगरीय प्राथमिक जनगणना सारांश Urban Primary Census Abstract

कुल अनुसूचित जाति एवं अनुसूचित जनजाति की जनसंख्या—नगरीय ब्लाकवार

Total Scheduled Castes and Scheduled Tribes Population–Urban Blockwise

स्थानीय कोड सं. L.C.No	नगर/वार्ड का नाम एवं ब्लाक क्रमांक Name of Town/Ward and Block Number		कुल जनसंख्या Total Population	अनुसूचित जाति Scheduled Castes	अनुसूचित जनजाति Scheduled Tribes
1	2		3	4	5
44/V/23	सदर बाजार वार्ड	Sadar Bazar Ward	5,756	396	1
	ब्लाक क्र.	Block No.380	485	..	..
	ब्लाक क्र.	Block No 381	504	..	..
	ब्लाक क्र.	Block No.382	474	..	..
	ब्लाक क्र.	Block No.383	562	..	..
	ब्लाक क्र.	Block No.384	365	..	1
	ब्लाक क्र.	Block No.385	508	..	..
	ब्लाक क्र.	Block No.386	642	..	..
	ब्लाक क्र.	Block No.387	394	108	..
	ब्लाक क्र.	Block No.388	396	260	..
	ब्लाक क्र.	Block No.389	390	..	..
	ब्लाक क्र.	Block No.390	381	..	..
	ब्लाक क्र.	Block No.391	655	28	..
44/V/24	गोल बाजार वार्ड	Gol Bazar Ward	5,951	329	144
	ब्लाक क्र.	Block No.392	494	..	..
	ब्लाक क्र.	Block No.393	534	..	..
	ब्लाक क्र.	Block No.394	324	..	2
	ब्लाक क्र.	Block No.395	657	..	1
	ब्लाक क्र.	Block No.396	587	..	1
	ब्लाक क्र.	Block No.397	685	..	..
	ब्लाक क्र.	Block No.398	620	27	13
	ब्लाक क्र.	Block No.399	401	..	..
	ब्लाक क्र.	Block No.400	394	..	..
	ब्लाक क्र.	Block No.401	328	31	38
	ब्लाक क्र.	Block No.402	356	61	15
	ब्लाक क्र.	Block No.403	571	210	74
44/V/25	नयापारा वार्ड	Nayapara Ward	4,911	24	50
	ब्लाक क्र.	Block No.404	837	..	20
	ब्लाक क्र.	Block No.405	472	..	..
	ब्लाक क्र.	Block No.406	540	..	..
	ब्लाक क्र.	Block No.407	462	14	3
	ब्लाक क्र.	Block No.408	353	..	4
	ब्लाक क्र.	Block No.409	412	..	14
	ब्लाक क्र.	Block No.410	393	10	1
	ब्लाक क्र.	Block No.411	354	..	1

परिशिष्ट APPENDIX

नगरीय प्राथमिक जनगणना सारांश Urban Primary Census Abstract

कुल अनुसूचित जाति एवं अनुसूचित जनजाति की जनसंख्या—नगरीय ब्लाकवार

Total Scheduled Castes and Scheduled Tribes Population-Urban Blockwise

स्थानीय कोड नं. L.C. No.	शहर/वार्ड का नाम एवं ब्लाक क्रमांक Name of Town/Ward and Block Number		कुल जनसंख्या Total Population	अनुसूचित जाति Scheduled Castes	अनुसूचित जनजाति Scheduled Tribes
1	2		3	4	5
	ब्लाक क्र.	Block No. 412	508	..	.
	ब्लाक क्र.	Block No. 413	580	..	7
44/V/26	जोरापारा वार्ड	Jorapara Ward	4,806	304	74
	ब्लाक क्र.	Block No. 414	496	..	..
	ब्लाक क्र.	Block No. 415	691	..	3
	ब्लाक क्र.	Block No. 416	594	11	17
	ब्लाक क्र.	Block No. 417	458	..	2
	ब्लाक क्र.	Block No. 418	622	61	33
	ब्लाक क्र.	Block No. 419	491	182	..
	ब्लाक क्र.	Block No. 420	334	..	..
	ब्लाक क्र.	Block No. 421	331	..	..
	ब्लाक क्र.	Block No. 422	406	21	7
	ब्लाक क्र.	Block No. 423	383	29	12
44/V/27	जवाहर नगर वार्ड	Jawahar Nagar Ward	5,966	177	39
	ब्लाक क्र.	Block No. 424	716	2	..
	ब्लाक क्र.	Block No. 425	493	..	..
	ब्लाक क्र.	Block No. 426	424	..	..
	ब्लाक क्र.	Block No. 427	514	..	..
	ब्लाक क्र.	Block No. 428	364	..	..
	ब्लाक क्र.	Block No. 429	497	..	..
	ब्लाक क्र.	Block No. 430	614	..	6
	ब्लाक क्र.	Block No. 431	456	..	..
	ब्लाक क्र.	Block No. 432	497	72	33
	ब्लाक क्र.	Block No. 433	398	49	..
	ब्लाक क्र.	Block No. 434	312	54	..
	ब्लाक क्र.	Block No. 435	366	..	..
	ब्लाक क्र.	Block No. 436	315	..	..
44/V/28	बढ़ईपारा वार्ड	Badhaipara Ward	3,655	87	148
	ब्लाक क्र.	Block No. 437	454	..	..
	ब्लाक क्र.	Block No. 438	499	2	53
	ब्लाक क्र.	Block No. 439	673	3	61
	ब्लाक क्र.	Block No. 440	622	10	6

परिशिष्ट APPENDIX

नगरीय प्राथमिक जनगणना सारांश Urban Primary Census Abstract

कुल अनुसूचित जाति एवं अनुसूचित जनजाति की जनसंख्या—नगरीय ब्लाकवार

Total Scheduled Castes and Scheduled Tribes Population–Urban Blockwise

स्थानीय कोड नं. L.C.No.	नगर/वार्ड का नाम एवं ब्लाक क्रमांक Name of Town/Ward and Block Number		कुल जनसंख्या Total Population	अनुसूचित जाति Scheduled Castes	अनुसूचित जनजाति Scheduled Tribes
1	2		3	4	5
	ब्लाक क्र.	Block No.441	550	27	10
	ब्लाक क्र.	Block No.442	415	12	17
	ब्लाक क्र.	Block No.443	442	33	1
44/V/29	हान्डीपारा वार्ड	Handipara Ward	**7,269**	**417**	**169**
	ब्लाक क्र.	Block No.444	423	..	..
	ब्लाक क्र.	Block No.445	427	13	8
	ब्लाक क्र.	Block No.446	383	26	8
	ब्लाक क्र.	Block No.447	354	18	9
	ब्लाक क्र.	Block No.448	485	34	13
	ब्लाक क्र.	Block No.449	345	30	18
	ब्लाक क्र.	Block No.450	489	34	8
	ब्लाक क्र.	Block No.451	557	160	42
	ब्लाक क्र.	Block No.452	178	..	...
	ब्लाक क्र.	Block No.453	448	..	..
	ब्लाक क्र.	Block No.454	426	..	34
	ब्लाक क्र.	Block No.455	377	40	..
	ब्लाक क्र.	Block No.456	560	10	3
	ब्लाक क्र.	Block No.457	622	..	..
	ब्लाक क्र.	Block No.458	456	..	..
	ब्लाक क्र.	Block No.459	639	52	46
44/V/30	तात्यापारा वार्ड	Tatyapara Ward	**5,469**	**5**	**79**
	ब्लाक क्र.	Block No.460	698	..	5
	ब्लाक क्र.	Block No.461	536	.	6
	ब्लाक क्र.	Block No.462	454	..	4
	ब्लाक क्र.	Block No.463	590	..	15
	ब्लाक क्र.	Block No.464	458	..	..
	ब्लाक क्र.	Block No.465	347	..	..
	ब्लाक क्र.	Block No.466	484	..	..
	ब्लाक क्र.	Block No.467	593	5	13
	ब्लाक क्र.	Block No.468	558	..	30
	ब्लाक क्र.	Block No.469	484	..	6
	ब्लाक क्र.	Block No.470	267	..	..

परिशिष्ट APPENDIX

नगरीय प्राथमिक जनगणना सारांश Urban Primary Census Abstract

कुल अनुसूचित जाति एवं अनुसूचित जनजाति की जनसंख्या—नगरीय ब्लाकवार

Total Scheduled Castes and Scheduled Tribes Population–Urban Blockwise

स्थानीय कोड नं. L.G. No.	नगर/वार्ड का नाम एवं ब्लाक क्रमांक Name of Town/Ward and Block Number		कुल जनसंख्या Total Population	अनुसूचित जाति Scheduled Castes	अनुसूचित जनजाति Scheduled Tribes
1	2		3	4	5
44/V/31	ब्राह्मणपारा वार्ड	Brahmanpara Ward	6,458	410	21
	ब्लाक क्र.	Block No. 471	356	..	3
	ब्लाक क्र.	Block No. 472	360	..	..
	ब्लाक क्र.	Block No. 473	384	..	..
	ब्लाक क्र.	Block No. 474	336	..	7
	ब्लाक क्र.	Block No. 475	379	..	..
	ब्लाक क्र.	Block No. 476	592	..	1
	ब्लाक क्र.	Block No. 477	411	..	10
	ब्लाक क्र.	Block No. 478	351	213	..
	ब्लाक क्र.	Block No. 479	881	197	..
	ब्लाक क्र.	Block No. 480	691	..	..
	ब्लाक क्र.	Block No. 481	352	..	..
	ब्लाक क्र.	Block No. 482	356	..	..
	ब्लाक क्र.	Block No. 483	557	..	..
	ब्लाक क्र.	Block No. 484	451	..	..
44/V/32	सत्ती बाजार वार्ड	Satti Bazar Ward	6,221	60	24
	ब्लाक क्र.	Block No. 485	616	..	4
	ब्लाक क्र.	Block No. 486	502	..	..
	ब्लाक क्र.	Block No. 487	869	..	..
	ब्लाक क्र.	Block No. 488	488	..	..
	ब्लाक क्र.	Block No. 489	433	..	..
	ब्लाक क्र.	Block No. 490	477	5	..
	ब्लाक क्र.	Block No. 491	423	20	15
	ब्लाक क्र.	Block No. 492	448	..	..
	ब्लाक क्र.	Block No. 493	416	..	..
	ब्लाक क्र.	Block No. 494	370	35	..
	ब्लाक क्र.	Block No. 495	311	..	5
	ब्लाक क्र.	Block No. 496	289	..	..
	ब्लाक क्र.	Block No. 497	579	..	..
44/V/33	बुढ़ापारा वार्ड	Budhapara Ward	4,568	31	6
	ब्लाक क्र.	Block No. 498	558	..	..
	ब्लाक क्र.	Block No. 499	321	..	4
	ब्लाक क्र.	Block No. 500	561	..	..
	ब्लाक क्र.	Block No. 501	612	14	2

परिशिष्ट - APPENDIX

नगरीय प्राथमिक जनगणना सारांश Urban Primary Census Abstract

कुल अनुसूचित जाति एवं अनुसूचित जनजाति की जनसंख्या—नगरीय ब्लाकवार

Total Scheduled Castes and Scheduled Tribes Population–Urban Blockwise

स्थानीय कोड नं. L.C.No.	नगर/वार्ड का नाम एवं ब्लाक क्रमांक Name of Town/Ward and Block Number		कुल जनसंख्या Total Population	अनुसूचित जाति Scheduled Castes	अनुसूचित जनजाति Scheduled Tribes
1	2		3	4	5
	ब्लाक क्र.	Block No.502	390	15	..
	ब्लाक क्र.	Block No.503	388	2	..
	ब्लाक क्र.	Block No.504	460	..	..
	ब्लाक क्र.	Block No.505	392	..	..
	ब्लाक क्र.	Block No.506	640	..	..
	ब्लाक क्र.	Block No.507	246	..	..
44/V/34	छोटापारा वार्ड	Chhotapara Ward	5,690	115	97
	ब्लाक क्र.	Block No.508	414	..	..
	ब्लाक क्र.	Block No.509	524	..	..
	ब्लाक क्र.	Block No.510	371	..	..
	ब्लाक क्र.	Block No.511	374	..	..
	ब्लाक क्र.	Block No.512	500	77	11
	ब्लाक क्र.	Block No.513	493	4	26
	ब्लाक क्र.	Bleck No 514	443	7	..
	ब्लाक क्र.	Block No.515	482	..	32
	ब्लाक क्र.	Block No.516	674	..	..
	ब्लाक क्र.	Block No.517	409	8	8
	ब्लाक क्र.	Block No.518	389	2	5
	ब्लाक क्र.	Block No.519	619	17	15
44/V/35	अरविन्द नगर वार्ड	Arvind Nagar Ward	7,605	656	293
	ब्लाक क्र.	Block No.520	122	..	..
	ब्लाक क्र.	Block No.521	715	32	20
	ब्लाक क्र.	Block No.522	353	30	24
	ब्लाक क्र.	Block No.523	672	..	..
	ब्लाक क्र.	Block No.524	910	114	22
	ब्लाक क्र.	Block No.525	676	246	175
	ब्लाक क्र.	Block No.526	472	6	..
	ब्लाक क्र.	Block No.527	528	..	2
	ब्लाक क्र.	Block No.528	519	..	..
	ब्लाक क्र.	Block No.529	323	25	26
	ब्लाक क्र.	Block No.530	821	191	12
	ब्लाक क्र.	Block N0.531	915	3	1
	ब्लाक क्र.	Block No.532	479	9	11

परिशिष्ट APPENDIX

नगरीय प्राथमिक जनगणना सारांश Urban Primary Census Abstract

कुल अनुसूचित जाति एवं अनुसूचित जनजाति की जनसंख्या—नगरीय ब्लाकवार

Total Scheduled Castes and Scheduled Tribes Population–Urban Blockwise

स्थानीय कोड सं. L.G. No.	नगर/वार्ड का नाम एवं ब्लाक क्रमांक Name of Town/Ward and Block Number		कुल जनसंख्या Total Population	अनुसूचित जाति Scheduled Castes	अनुसूचित जनजाति Scheduled Tribes
1	2		3	4	5
44/V/36	नेहरु नगर वार्ड	Nehru Nagar Ward	8,704	3,140	221
	ब्लाक क्र.	Block No. 533	388	277	4
	ब्लाक क्र.	Block No. 534	645	461	23
	ब्लाक क्र.	Block No. 535	527	31	42
	ब्लाक क्र.	Block No. 536	518	38	8
	ब्लाक क्र.	Block No. 537	515	54	23
	ब्लाक क्र.	Block No. 538	462	439	1
	ब्लाक क्र.	Block No. 539	503	374	38
	ब्लाक क्र.	Block No. 540	423	23	..
	ब्लाक क्र.	Block No. 541	312	137	6
	ब्लाक क्र.	Block No. 542	396	118	..
	ब्लाक क्र.	Block No. 543	609	436	3
	ब्लाक क्र.	Block No. 544	476	30	13
	ब्लाक क्र.	Block No. 545	475	84	46
	ब्लाक क्र.	Block No. 546	471	375	..
	ब्लाक क्र.	Block No. 547	519	..	4
	ब्लाक क्र.	Block No. 548	265	12	..
	ब्लाक क्र.	Block No. 549	633	28	10
	ब्लाक क्र.	Block No. 550	567	223	..
44/V/37	टिकरापारा वार्ड	Tikrapara Ward	10,299	684	409
	ब्लाक क्र.	Block No. 551	320	..	..
	ब्लाक क्र.	Block No. 552	669	4	26
	ब्लाक क्र.	Block No. 553	682	..	8
	ब्लाक क्र.	Block No. 554	494	..	26
	ब्लाक क्र.	Block No. 555	458	..	11
	ब्लाक क्र.	Block No. 556	432	13	30
	ब्लाक क्र.	Block No. 557	524	30	23
	ब्लाक क्र.	Block No. 558	577	..	20
	ब्लाक क्र.	Block No. 559	532	12	1
	ब्लाक क्र.	Block No. 560	406	115	40
	ब्लाक क्र.	Block No. 561	668	2	7
	ब्लाक क्र.	Block No. 562	676	10	52
	ब्लाक क्र.	Block No. 563	653	29	45
	ब्लाक क्र.	Block No. 564	572	11	41

परिशिष्ट APPENDIX

नगरीय प्राथमिक जनगणना सारांश Urban Primary Census Abstract

कुल अनुसूचित जाति एवं अनुसूचित जनजाति की जनसंख्या—नगरीय ब्लाकवार

Total Scheduled Castes and Scheduled Tribes Population—Urban Blockwise

स्थानीय कोड सं. L.C.No.	नगर/वार्ड का नाम एवं ब्लाक क्रमांक Name of Town/Ward and Block Number		कुल जनसंख्या Total Population	अनुसूचित जाति Scheduled Castes	अनुसूचित जनजाति Scheduled Tribes
1	2		3	4	5
	ब्लाक क्र.	Block No.565	543	21	..
	ब्लाक क्र	Block No.566	498	145	16
	ब्लाक क्र.	Block No.567	550	10	35
	ब्लाक क्र.	Block No.568	477	35	21
	ब्लाक क्र.	Block No.569	568	247	7
44/V/38	अमीनपारा वार्ड	Aminpara Ward	8,793	598	542
	ब्लाक क्र.	Block No 570	678	3	..
	ब्लाक क्र.	Block No.571	618	83	23
	ब्लाक क्र.	Block No 572	591	2	37
	ब्लाक क्र.	Block No.573	237	..	27
	ब्लाक क्र.	Block No.574	491	..	54
	ब्लाक क्र.	Block No.575	541	0	32
	ब्लाक क्र.	Block No.576	531	..	7
	ब्लाक क्र.	Block No.577	458	108	30
	ब्लाक क्र.	Block No.578	476	133	57
	ब्लाक क्र.	Block No.579	802	123	145
	ब्लाक क्र.	Block No.580	602	34	19
	ब्लाक क्र.	Block No.581	650	46	42
	ब्लाक क्र.	Block No.582	437	49	32
	ब्लाक क्र.	Block No.583	407	7	10
	ब्लाक क्र.	Block No.584	337	..	..
	ब्लाक क्र.	Block No.585	463	..	18
	ब्लाक क्र.	Block No.586	474	...	9
44/V/39	पुरानी बस्ती वार्ड	Purani Basti Ward	6,878	57	57
	ब्लाक क्र.	Block No.587	2,085	38	12
	ब्लाक क्र.	Block No.588	1,539	..	8
	ब्लाक क्र.	Block No.589	1,163	19	3
	ब्लाक क्र.	Block No.590	511	..	34
	ब्लाक क्र.	Block No.591	695	..	..
	ब्लाक क्र.	Block No.592	885	..	..
44/V/40	हट्टरीपारा वार्ड	Hatripara Ward	9,215	469	101
	ब्लाक क्र.	Block No.593	568	..	..
	ब्लाक क्र.	Block No.594	486	..	..
	ब्लाक क्र.	Block No.595	648	..	..

परिशिष्ट APPENDIX

नगरीय प्राथमिक जनगणना सारांश Urban Primary Census Abstract

कुल अनुसूचित जाति एवं अनुसूचित जनजाति की जनसंख्या—नगरीय ब्लाकवार

Total Scheduled Castes and Scheduled Tribes Population-Urban Blockwise

स्थानीय कोड सं. L.C. No.	नगर/वार्ड का नाम एवं ब्लाक क्रमांक Name of Town/Ward and Block Number		कुल जनसंख्या Total Population	अनुसूचित जाति Scheduled Castes	अनुसूचित जनजाति Scheduled Tribes
1	2		3	4	5
	ब्लाक क्र.	Block No. 596	397	..	..
	ब्लाक क्र.	Block No. 597	329	..	7
	ब्लाक क्र.	Block No. 598	387	71	8
	ब्लाक क्र.	Block No. 599	427	6	..
	ब्लाक क्र.	Block No. 600	486	29	..
	ब्लाक क्र.	Block No. 601	531	49	12
	ब्लाक क्र.	Block No 602	354	1	33
	ब्लाक क्र.	Block No. 603	350	..	..
	ब्लाक क्र.	Block No. 604	519	..	..
	ब्लाक क्र.	Block No. 605	555	..	3
	ब्लाक क्र.	Block No. 606	529	..	10
	ब्लाक क्र.	Block No. 607	341	5	7
	ब्लाक क्र.	Block No. 608	374	..	15
	ब्लाक क्र.	Block No. 609	651	43	..
	ब्लाक क्र.	Block No. 610	640	175	6
	ब्लाक क्र.	Block No. 611	643	90	..
44/V/41	कंकालीपारा वार्ड	Kankalipara Ward	5,584	14	25
	ब्लाक क्र.	Block No. 612	388	..	4
	ब्लाक क्र.	Block No. 613	362	..	..
	ब्लाक क्र	Block No. 614	619	7	6
	ब्लाक क्र.	Block No. 615	402	..	..
	ब्लाक क्र.	Block No. 616	376	..	..
	ब्लाक क्र.	Block No. 617	601	7	..
	ब्लाक क्र.	Block No 618	496	..	..
	ब्लाक क्र.	Block No 619	784	..	6
	ब्लाक क्र.	Block No. 620	437	..	..
	ब्लाक क्र.	Block No. 621	478	..	..
	ब्लाक क्र.	Block No. 622	643	..	9
44/V/42	ठाकुर प्यारेलाल सिंह वार्ड	Thakur Pyarelal Singh Ward	7,745	910	184
	ब्लाक क्र.	Block No. 623	545	124	1
	ब्लाक क्र.	Block No. 624	454	1	2
	ब्लाक क्र.	Block No. 625	698	109	30
	ब्लाक क्र.	Block No 626	544	32	40
	ब्लाक क्र.	Block No. 627	553	49	26

परिशिष्ट APPENDIX

नगरीय प्राथमिक जनगणना सारांश Urban Primary Census Abstract

कुल अनुसूचित जाति एवं अनुसूचित जनजाति की जनसंख्या—नगरीय ब्लाकवार

Total Scheduled Castes and Scheduled Tribes Population–Urban Blockwise

स्थानीय कोड नं. L.C.No.	नगर/वार्ड का नाम एवं ब्लाक क्रमांक Name of Town/Ward and Block Number		कुल जनसंख्या Total Population	अनुसूचित जाति Scheduled Castes	अनुसूचित जनजाति Scheduled Tribes
1	2		3	4	5
	ब्लाक क्र.	Block No. 628	544	34	42
	ब्लाक क्र.	Block No. 629	324	..	10
	ब्लाक क्र.	Block No. 630	301	5	8
	ब्लाक क्र.	Block No. 631	533	14	8
	ब्लाक क्र.	Block No. 632	552	..	..
	ब्लाक क्र.	Block No. 633	447	25	3
	ब्लाक क्र.	Block No. 634	462	..	8
	ब्लाक क्र.	Block No. 635	360	..	..
	ब्लाक क्र.	Block No. 636	520	..	6
	ब्लाक क्र.	Block No. 637	441	77	..
	ब्लाक क्र.	Block No. 638	467	440	..
44/V/43	लाखे नगर वार्ड	Lakhe Nagar Ward	**9,064**	**363**	**409**
	ब्लाक क्र.	Block No. 639	610	..	..
	ब्लाक क्र.	Block No. 640	557	..	7
	ब्लाक क्र	Block No. 641	497	15	41
	ब्लाक क्र.	Block No. 642	510	..	14
	ब्लाक क्र.	Block No. 643	639	66	18
	ब्लाक क्र.	Block No. 644	369	46	6
	ब्लाक क्र.	Block No. 645	330	..	..
	ब्लाक क्र.	Block No. 646	525	2	25
	ब्लाक क्र.	Block No. 647	431	..	49
	ब्लाक क्र.	Block No. 648	433	..	60
	ब्लाक क्र.	Block No. 649	447	8	62
	ब्लाक क्र.	Block No. 650	439	.	57
	ब्लाक क्र.	Block No. 651	517	..	15
	ब्लाक क्र.	Block No. 652	527	..	..
	ब्लाक क्र.	Block No. 653	564	..	6
	ब्लाक क्र.	Block No. 654	544	31	9
	ब्लाक क्र	Block No. 655	620	171	42
	ब्लाक क्र.	Block No. 656	505	24	..
44/V/44	कालेज वार्ड	College Ward	**9,051**	**632**	**316**
	ब्लाक क्र	Block No. 657	494	45	42
	ब्लाक क्र.	Block No. 658	571	..	15
	ब्लाक क्र.	Block No. 659	430	12	7

परिशिष्ट APPENDIX

नगरीय प्राथमिक जनगणना सारांश Urban Primary Census Abstract

कुल अनुसूचित जाति एवं अनुसूचित जनजाति की जनसंख्या—नगरीय ब्लाकवार

Total Scheduled Castes and Scheduled Tribes Population-Urban Blockwise

स्थानीय कोड सं. L.G. No.	नगर/वार्ड का नाम एवं ब्लाक क्रमांक Name of Town/Ward and Block Number		कुल जनसंख्या Total Population	अनुसूचित जाति Scheduled Castes	अनुसूचित जनजाति Scheduled Tribes
1	2		3	4	5
	ब्लाक क्र.	Block No.660	499	33	8
	ब्लाक क्र.	Block No.661	447	1	..
	ब्लाक क्र.	Block No.662	442	23	19
	ब्लाक क्र.	Block No.663	633	5	7
	ब्लाक क्र.	Block No.664	599	2	18
	ब्लाक क्र.	Block No.665	561	13	17
	ब्लाक क्र.	Block No.666	379	9	12
	ब्लाक क्र.	Block No.667	332	47	9
	ब्लाक क्र.	Block No.668	594	42	3
	ब्लाक क्र.	Block No.669	739	58	88
	ब्लाक क्र.	Block No.670	407	69	60
	ब्लाक क्र.	Block No 671	370	33	7
	ब्लाक क्र.	Block No.672	501	142	..
	ब्लाक क्र.	Block No.673	484	98	4
	ब्लाक क्र.	Block No.674	569	..	
44/VI	महासमुन्द (न.पा.)	Mahasamund (M)	27,122	3,012	1,637
44/VI/1	शंकर नगर वार्ड	Shankar Nagar Ward	2,148	68	97
	ब्लाक क्र.	Block No.1	376	17	24
	ब्लाक क्र.	Block No.2	356	..	20
	ब्लाक क्र.	Block No.3	462	15	4
	ब्लाक क्र.	Block No.4	490	..	28
	ब्लाक क्र.	Block No.5	464	36	21
44/VI/2	महात्मा गांधी वार्ड	Mahatma Gandhi Ward	2,042	62	129
	ब्लाक क्र.	Block No.6	613	36	48
	ब्लाक क्र.	Block No.7	361	3	62
	ब्लाक क्र.	Block No.8	362	..	5
	ब्लाक क्र.	Block No.9	706	23	14

परिशिष्ट APPENDIX

नगरीय प्राथमिक जनगणना सारांश Urban Primary Census Abstract

कुल अनुसूचित जाति एवं अनुसूचित जनजाति की जनसंख्या—नगरीय ब्लाकवार

Total Scheduled Castes and Scheduled Tribes Population–Urban Blockwise

स्थानीय कोड नं. L.C.No.	नगर/वार्ड का नाम एवं ब्लाक क्रमांक Name of Town/Ward and Block Number		कुल जनसंख्या Total Population	अनुसूचित जाति Scheduled Castes	अनुसूचित जनजाति Scheduled Tribes
1	2		3	4	5
44/VI/3	डा. राजेन्द्रप्रसाद वार्ड	Dr. Rajendra Prasad Ward	2,105	9	160
	ब्लाक क्र.	Block No 10	571	2	1
	ब्लाक क्र.	Block No. 11	358	..	8
	ब्लाक क्र.	Block No. 12	361	..	24
	ब्लाक क्र.	Block No. 13	409	7	52
	ब्लाक क्र.	Block No. 14	406	..	75
44/VI/4	स्वामी विवेकानन्द वार्ड	Swami Vivekanand Ward	2,792	26	148
	ब्लाक क्र.	Block No. 15	474	2	18
	ब्लाक क्र.	Block No. 16	381	8	5
	ब्लाक क्र.	Block No. 17	365	..	19
	ब्लाक क्र.	Block No. 18	336	..	..
	ब्लाक क्र.	Block No. 19	668	15	82
	ब्लाक क्र.	Block No. 20	568	1	24
44/VI/5	लाल बहादुर शास्त्री वार्ड	Lal Bahadur Shashtri Ward	1,692	21	32
	ब्लाक क्र.	Block No. 21	553	..	..
	ब्लाक क्र.	Block No. 22	655	15	7
	ब्लाक क्र.	Block No. 23	484	6	25
44/VI/6	पंचशील वार्ड	Panchsheel Ward	2,481	327	126
	ब्लाक क्र.	Block No. 24	660	11	4
	ब्लाक क्र.	Block No. 25	544	12	32
	ब्लाक क्र.	Block No. 26	513	7	48
	ब्लाक क्र.	Block No. 27	434	211	17
	लाक क्र.	Block No. 28	330	86	25
44/VI/7	डा. रामकृष्ण वार्ड	Dr. Ramkrishna Ward	2,201	141	116
	ब्लाक क्र.	Block No. 29	428	16	48
	ब्लाक क्र.	Block No. 30	430	74	46
	ब्लाक क्र.	Block No. 31	502	39	6
	ब्लाक क्र.	Block No. 32	426	..	..
	ब्लाक क्र.	Block No. 33	415	12	16

परिशिष्ट APPENDIX

नगरीय प्राथमिक जनगणना सारांश Urban Primary Census Abstract

कुल अनुसूचित जाति एवं अनुसूचित जनजाति की जनसंख्या—नगरीय ब्लाकवार

Total Scheduled Castes and Scheduled Tribes Population-Urban Blockwise

स्थानीय कोड सं. L.C. No.	नगर/वार्ड का नाम एवं ब्लाक क्रमांक Name of Town/Ward and Block Number		कुल जनसंख्या Total Population	अनुसूचित जाति Scheduled Castes	अनुसूचित जनजाति Scheduled Tribes
1	2		3	4	5
44/VI/8	पं. नेहरू वार्ड	Pandit Nehru Ward	2,108	184	62
	ब्लाक क्र.	Block No. 34	611	55	3
	ब्लाक क्र.	Block No. 35	539	26	30
	ब्लाक क्र.	Block No. 36	468	45	15
	ब्लाक क्र.	Block No. 37	562	58	14
44/VI/9	गुरु नानक वार्ड	Guru Nanak Ward	2,432	393	101
	ब्लाक क्र.	Block No. 38	394	44	11
	ब्लाक क्र.	Block No. 39	428	69	42
	ब्लाक क्र.	Block No. 40	307	144	6
	ब्लाक क्र.	Block No. 41	565	26	25
	ब्लाक क्र.	Block No. 42	369	95	5
	ब्लाक क्र.	Block No. 43	369	15	12
44/VI/10	डा. अम्बेडकर वार्ड	Dr. Ambedkar Ward	2,555	293	303
	ब्लाक क्र.	Block No 44	569	10	20
	ब्लाक क्र.	Block No. 45	530	67	71
	ब्लाक क्र.	Block No 46	461	93	98
	ब्लाक क्र.	Block No. 47	431	91	57
	ब्लाक क्र.	Block No. 48	564	32	57
44/VI/11	सरदार पटेल वार्ड	Sardar Patel Ward	2,180	676	259
	ब्लाक क्र.	Block No. 49	723	363	53
	ब्लाक क्र.	Block No. 50	634	137	83
	ब्लाक क्र.	Block No. 51	376	42	43
	ब्लाक क्र.	Block No. 52	447	134	80
44/VI/12	सुभाष वार्ड	Subhash Ward	2,314	812	104
	ब्लाक क्र.	Block No. 53	664	161	35
	ब्लाक क्र.	Block No. 54	735	502	9
	ब्लाक क्र.	Block No. 55	397	47	37
	ब्लाक क्र.	Block No. 56	518	102	23

परिशिष्ट APPENDIX

नगरीय प्राथमिक जनगणना सारांश Urban Primary Census Abstract

कुल अनुसूचित जाति एवं अनुसूचित जनजाति की जनसंख्या—नगरीय ब्लाकवार

Total Scheduled Castes and Scheduled Tribes Population–Urban Blockwise

स्थानीय कोड नं. L.C.No.	नगर/वार्ड का नाम एवं ब्लाक क्रमांक Name of Town/Ward and Block Number		कुल जनसंख्या Total Population	अनुसूचित जाति Scheduled Castes	अनुसूचित जनजाति Scheduled Tribes
1	2		3	4	5
44/VII/–	गोबरा नवापारा (न.पा.)	Gobra Nawapara (M)	16,427	1,985	386
44/VII/1	तिलक वार्ड	Tilak Ward	1,360	204	22
	ब्लाक क्र	Block No. 1	430	157	3
	ब्लाक क्र.	Block No. 2	444	42	19
	ब्लाक क्र.	Block No. 3	486	5	..
44/VII/2	शीतला वार्ड	Sheetla Ward	1,818	62	125
	ब्लाक क्र.	Block No. 4	497	21	54
	ब्लाक क्र.	Block No. 5	458	23	57
	ब्लाक क्र.	Block No. 6	282	18	..
	ब्लाक क्र.	Block No. 7	581	..	14
44/VII/3	पं. नेहरू वार्ड	Pandit Nehru Ward	1,372	113	108
	ब्लाक क्र.	Block No. 8	475	113	22
	ब्लाक क्र.	Block No. 9	630	..	87
	ब्लाक क्र.	Block No.10	267	..	..
44/VII/4	गुरु घासीराम वार्ड	Guru Ghasiram Ward	1,070	823	16
	ब्लाक क्र.	Block No.11	491	491	..
	ब्लाक क्र.	Block No.12	424	234	14
	ब्लाक क्र.	Block No.13	154	98	2
44/VII/5	स्वामी विवेकानन्द वार्ड	Swami Vivekanand Ward	1,424	240	21
	ब्लाक क्र.	Block No.14	491	225	10
	ब्लाक क्र.	Block No.15	294	..	2
	ब्लाक क्र.	Block No.16	437	15	9
	ब्लाक क्र.	Block No.17	113	..	..
	ब्लाक क्र.	Block No.18	89	..	..
44/VII/6	शास्त्री वार्ड	Shashtri Ward	1,301	..	10
	ब्लाक क्र.	Block No.19	190	..	..
	ब्लाक क्र.	Block No.20	420	..	..
	ब्लाक क्र.	Block No.21	510	..	10
	ब्लाक क्र.	Block No.22	181	..	..

परिशिष्ट APPENDIX

नगरीय प्राथमिक जनगणना सारांश Urban Primary Census Abstract

कुल अनुसूचित जाति एवं अनुसूचित जनजाति की जनसंख्या—नगरीय ब्लाकवार

Total Scheduled Castes and Scheduled Tribes Population-Urban Blockwise

स्थानीय कोड नं. L.G. No,	नगर/वार्ड का नाम एवं ब्लाक क्रमांक Name of Town/Ward and Block Number		कुल जनसंख्या Total Population	अनुसूचित जाति Scheduled Castes	अनुसूचित जनजाति Scheduled Tribes
1	2		3	4	5
44/VII/7	राधाकृष्ण मंदिर वार्ड	Radhakrishana Mandir Ward	1,471	96	10
	ब्लाक क्र.	Block No.23	665	64	2
	ब्लाक क्र.	Block No 24	360	..	..
	ब्लाक क्र.	Block No.25	446	32	8
44/VII/8	सत्यनारायण मंदिर वार्ड	Satyanarayan Mandir Ward	1,079	7	1
	ब्लाक क्र.	Block No.26	161	..	..
	ब्लाक क्र.	Block No.27	492	7	1
	ब्लाक क्र.	Block No.28	426	..	..
44/VII/9	राजीव लोचन मंदिर वार्ड	Rajeev Lochan Mandir Ward	1,125	29	13
	ब्लाक क्र.	Block No.29	447	..	..
	ब्लाक क्र.	Block No.30	328	..	4
	ब्लाक क्र.	Block No.31	35	..	..
	ब्लाक क्र.	Block No.32	315	29	9
44/VII/10	श्रीराम वार्ड	Shriram Ward	1,300	4	14
	ब्लाक क्र.	Block No.33	627	4	7
	ब्लाक क्र.	Block No.34	239	..	7
	ब्लाक क्र.	Block No,35	434	..	..
44/VII/11	महात्मा गांधी वार्ड	Mahatma Gandhi Ward	1,461	27	31
	ब्लाक क्र.	Block No.36	609	20	26
	ब्लाक क्र.	Block No.37	548	..	5
	ब्लाक क्र.	Block No.38	304	7	..
44/VII/12	भीकमचन्द वार्ड	Bhikamchand Ward	1,646	380	15
	ब्लाक क्र.	Block No.39	469	152	..
	ब्लाक क्र.	Block No.40	588	44	14
	ब्लाक क्र.	Block No.41	594	184	1

परिशिष्ट APPENDIX

नगरीय प्राथमिक जनगणना सारांश Urban Primary Census Abstract

कुल अनुसूचित जाति एवं अनुसूचित जनजाति की जनसंख्या—नगरीय ब्लाकवार

Total Scheduled Castes and Scheduled Tribes Population–Urban Blockwise

स्थानीय कोड नं. L.C.No.	नगर/वार्ड का नाम एवं ब्लाक क्रमांक Name of Town/Ward and Block Number		कुल जनसंख्या Total Population	अनुसूचित जाति Scheduled Castes	अनुसूचित जनजाति Scheduled Tribes
1	2		3	4	5
44/VIII	धमतरी (न.पा.)	**Dhamtari (M)**	**55,797**	**4,858**	**4,513**
44/VIII/1	हटकेश्वर वार्ड	Hatkeshar Ward	**2,349**	**178**	**376**
	ब्लाक क्र.	Block No. 1	544	73	154
	ब्लाक क्र.	Block No. 2	613	6	128
	ब्लाक क्र.	Block No. 3	633	68	15
	ब्लाक क्र.	Block No. 4	559	31	79
44/VIII/2	लाल बगीचा वार्ड	Lal Bagicha Ward	**2,470**	**403**	**382**
	ब्लाक क्र.	Block No. 5	682	101	80
	ब्लाक क्र.	Block No. 6	620	216	123
	ब्लाक क्र.	Block No. 7	636	54	145
	ब्लाक क्र.	Block No. 8	534	32	34
44/VIII/3	सुन्दरगंज वार्ड	Sundarganj Ward	**2,308**	**86**	**121**
	ब्लाक क्र.	Block No. 9	557	.	24
	ब्लाक क्र.	Block No. 10	590	14	11
	ब्लाक क्र.	Block No. 11	557	3	5
	ब्लाक क्र.	Block No. 12	604	69	81
44/VIII/4	बठेनापारा वार्ड	Bathenapara Ward	**2,481**	**27**	**628**
	ब्लाक क्र.	Block No. 13	611	20	42
	ब्लाक क्र.	Block No. 14	629	2	214
	ब्लाक क्र.	Block No. 15	665	4	80
	ब्लाक क्र.	Block No. 16	576	1	292
44/VIII/5	औद्योगिक वार्ड	Audyogik Ward	**2,584**	**348**	**301**
	ब्लाक क्र.	Block No. 17	648	167	134
	ब्लाक क्र.	Block No. 18	688	19	36
	ब्लाक क्र.	Block No. 19	599	131	58
	ब्लाक क्र.	Block No. 20	649	31	73
44/VIII/6	मकेश्वर वार्ड	Makeshwar Ward	**2,465**	**653**	**115**
	ब्लाक क्र.	Block No. 21	578	299	21
	ब्लाक क्र.	Block No. 22	639	154	21
	ब्लाक क्र.	Block No. 23	622	121	32
	ब्लाक क्र.	Block No. 24	626	79	41

परिशिष्ट APPENDIX

नगरीय प्राथमिक जनगणना सारांश Urban Primary Census Abstract

कुल अनुसूचित जाति एवं अनुसूचित जनजाति की जनसंख्या—नगरीय ब्लाकवार

Total Scheduled Castes and Scheduled Tribes Population–Urban Blockwise

स्थानीय कोड नं. L.C. No.	नगर/वार्ड का नाम एवं ब्लाक क्रमांक Name of Town/Ward and Block Number		कुल जनसंख्या Total Population	अनुसूचित जाति Scheduled Castes	अनुसूचित जनजाति Scheduled Tribes
1	2		3	4	5
44/VIII/7	सालहेवारपारा वार्ड	Salhewarpara Ward	2,285	736	17
	ब्लाक क्र.	Block No. 23	555	2	8
	ब्लाक क्र.	Block No. 26	577	259	3
	ब्लाक क्र.	Block No. 27	635	300	..
	ब्लाक क्र.	Block No. 28	518	175	6
44/VIII/8	आमापारा वार्ड	Amapara Ward	1,850	17	1
	ब्लाक क्र.	Block No. 29	604	..	..
	ब्लाक क्र.	Block No. 30	599	..	..
	ब्लाक क्र.	Block No. 31	647	17	1
44/VIII/9	मोटर स्टेण्ड वार्ड	Motor Stand Ward	2,370	..	12
	ब्लाक क्र.	Block No. 32	541	..	..
	ब्लाक क्र.	Block No. 33	567	..	2
	ब्लाक क्र.	Block No. 34	567	..	8
	ब्लाक क्र.	Block No. 35	695	..	2
44/VIII/10	बनियापारा वार्ड	Baniyapara Ward	2,182	4	75
	ब्लाक क्र.	Block No. 36	545	..	..
	ब्लाक क्र.	Block No. 37	576	4	16
	ब्लाक क्र.	Block No. 38	543	..	57
	ब्लाक क्र.	Block No. 39	518	..	2
44/VIII/11	रिसाईपारा वार्ड	Risaipara Ward	2,375	8	43
	ब्लाक क्र.	Block No. 40	659	..	1
	ब्लाक क्र.	Block No. 41	573	8	2
	ब्लाक क्र.	Block No. 42	602	..	4
	ब्लाक क्र.	Block No. 43	541	..	36
44/VIII/12	डाक बंगला वार्ड	Dak Bangla Ward	2,672	404	101
	ब्लाक क्र.	Block No. 44	654	24	10
	ब्लाक क्र.	Block No. 45	628	1	6
	ब्लाक क्र.	Block No. 46	757	311	50
	ब्लाक क्र.	Block No 47	633	68	35

परिशिष्ट APPENDIX

नगरीय प्राथमिक जनगणना सारांश Urban Primary Census Abstract

कुल अनुसूचित जाति एवं अनुसूचित जनजाति की जनसंख्या—नगरीय ब्लाकवार

Total Scheduled Castes and Scheduled Tribes Population–Urban Blockwise

स्थानीय कोड सं. / L.C.No.	नगर/वार्ड का नाम एवं ब्लाक क्रमांक / Name of Town/Ward and Block Number		कुल जनसंख्या / Total Population	अनुसूचित जाति / Scheduled Castes	अनुसूचित जनजाति / Scheduled Tribes
1	2		3	4	5
44/VIII/13	सोरिंदभाट वार्ड	Sorindbhat Ward	2,405	137	513
	ब्लाक क्र.	Block No. 48	621	112	70
	ब्लाक क्र.	Block No. 49	640	19	135
	ब्लाक क्र.	Block No. 50	565	6	188
	ब्लाक क्र.	Block No. 51	579	..	120
44/VIII/14	टिकरापारा वार्ड	Tikrapara Ward	2,215	304	233
	ब्लाक क्र.	Block No. 52	505	54	60
	ब्लाक क्र.	Block No. 53	650	178	99
	ब्लाक क्र.	Block No. 54	520	61	51
	ब्लाक क्र.	Block No. 55	540	11	23
44/VIII/15	नयापारा वार्ड	Nayapara Ward	2,374	28	64
	ब्लाक क्र.	Block No. 56	638	3	9
	ब्लाक क्र.	Block No. 57	504	6	22
	ब्लाक क्र.	Block No. 58	595	17	11
	ब्लाक क्र.	Block No. 59	637	2	22
44/VIII/16	रामसागर पारा वार्ड	Ramsagarpara Ward	2,325	277	54
	ब्लाक क्र.	Block No. 60	641	1	23
	ब्लाक क्र.	Block No. 61	600	..	14
	ब्लाक क्र.	Block No. 62	651	261	14
	ब्लाक क्र.	Block No. 63	333	15	3
44/VIII/17	सदर बाजार उत्तर वार्ड	Sadar Bazar North Ward	2,071	1	16
	ब्लाक क्र.	Block No. 64	675	1	..
	ब्लाक क्र.	Block No. 65	683	..	16
	ब्लाक क्र.	Block No. 66	713	..	..
44/VIII/18	जालमपुर वार्ड	Jalampur Ward	2,520	463	363
	ब्लाक क्र.	Block No. 67	573	239	6
	ब्लाक क्र.	Block No. 68	653	23	166
	ब्लाक क्र.	Block No. 69	661	103	107
	ब्लाक क्र.	Block No. 70	633	98	84

परिशिष्ट APPENDIX

नगरीय प्राथमिक जनगणना सारांश Urban Primary Census Abstract

कुल अनुसूचित जाति एवं अनुसूचित जनजाति की जनसंख्या—नगरीय ब्लाकवार

Total Scheduled Castes and Scheduled Tribes Population-Urban Blockwise

स्थानीय कोड सं. L.C. No.	नगर/वार्ड का नाम एवं ब्लाक क्रमांक Name of Town/Ward and Block Number		कुल जनसंख्या Total Population	अनुसूचित जाति Scheduled Castes	अनुसूचित जनजाति Scheduled Tribes
1	2		3	4	5
44/VIII/19	ब्राह्मणपारा वार्ड	Brahmanpara Ward	2,921	34	28
	ब्लाक क्र.	Block No.71	639	..	..
	ब्लाक क्र.	Block No.72	735	10	8
	ब्लाक क्र.	Block No.73	647	24	20
44/VIII/20	मराठापारा वार्ड	Marathapara Ward	2,038	114	46
	ब्लाक क्र.	Block No.74	575	112	..
	ब्लाक क्र.	Block No.75	517	..	..
	ब्लाक क्र.	Block No.76	558	2	46
	ब्लाक क्र.	Block No.77	388	..	..
44/VIII/21	बांसपारा वार्ड	Banspara Ward	2,311	40	178
	ब्लाक क्र.	Block No.78	569	5	22
	ब्लाक क्र.	Block No.79	558	21	25
	ब्लाक क्र.	Block No.80	521	8	88
	ब्लाक क्र.	Block No.81	591	5	43
	ब्लाक क्र.	Block No.82	72	1	..
44/VIII/22	सदरबाजार दक्षिण वार्ड	Sadarbazar South Ward	1,972	77	280
	ब्लाक क्र.	Block No.83	597	5	51
	ब्लाक क्र.	Block No.84	697	72	99
	ब्लाक क्र.	Block No.85	678	..	130
44/VIII/23	दानीटोला वार्ड	Danitola Ward	2,340	397	118
	ब्लाक क्र.	Block No. 86	583	4	54
	ब्लाक क्र.	Block No. 87	597	272	32
	ब्लाक क्र.	Block No.88	514	97	28
	ब्लाक क्र.	Block No.89	646	25	4
44/VIII/24	रामपुरा वार्ड	Rampura Ward	2,814	121	448
	ब्लाक क्र.	Block No.90	522	6	40
	ब्लाक क्र.	Block No.91	636	62	39
	ब्लाक क्र.	Block No 92	655	18	156
	ब्लाक क्र.	Block No.93	512	2	149
	ब्लाक क्र.	Block No.94	489	33	64

परिशिष्ट APPENDIX

नगरीय प्राथमिक जनगणना सारांश Urban Primary Census Abstract

कुल अनुसूचित जाति एवं अनुसूचित जनजाति की जनसंख्या—नगरीय ब्लाकवार

Total Scheduled Castes and Scheduled Tribes Population–Urban Blockwise

स्थानीय कोड सं. L.C.No.	नगर/वार्ड का नाम एवं ब्लाक क्रमांक Name of Town/Ward and Block Number		कुल जनसंख्या Total Population	अनुसूचित जाति Scheduled Castes	अनुसूचित जनजाति Scheduled Tribes
1	2		3	4	5
44/IX	आरंग (न.पा.)	Arang (M)	11,336	728	127
44/IX/1	मोरध्वज वार्ड	Mordhwaj Ward	868	60	2
	ब्लाक क्र.	Block No. 1	437	13	..
	ब्लाक क्र.	Block No. 2	431	47	2
44/IX/2	स्वामी विवेकानन्द वार्ड	Swami Vivekanand Ward	853	..	..
	ब्लाक क्र.	Block No. 3	451	..	..
	ब्लाक क्र.	Block No. 4	402	..	..
44/IX/3	रामनगर वार्ड	Ramnagar Ward	976	..	..
	ब्लाक क्र.	Block No 5	455	..	..
	ब्लाक क्र.	Block No. 6	521	..	..
44/IX/4	सुभाष वार्ड	Subhash Ward	923	..	2
	ब्लाक क्र.	Block No. 7	464	..	..
	ब्लाक क्र.	Block No. 8	459	..	2
44/IX/5	बागेश्वर वार्ड	Bageshwar Ward	1,003	11	20
	ब्लाक क्र.	Block No. 9	503	..	6
	ब्लाक क्र.	Block No. 10	500	11	14
44/IX/6	कस्तूरबा वार्ड	Kasturba Ward	746	..	4
	ब्लाक क्र.	Block No. 11	428	..	4
	ब्लाक क्र.	Block No. 12	318	..	..
44/IX/7	भाड़ देवल वार्ड	Bhaddewal Ward	944	3	28
	ब्लाक क्र.	Block No. 13	436	..	..
	ब्लाक क्र.	Block No. 14	508	3	28
44/IX/8	कृष्णानगर वार्ड	Krishnanagar Ward	866	..	..
	ब्लाक क्र.	Block No 15	416	..	..
	ब्लाक क्र.	Block No. 16	450	..	..
44/IX/9	शीतला वार्ड	Sheetla Ward	1,065	70	19
	ब्लाक क्र.	Block No. 17	602	52	13
	ब्लाक क्र.	Block No 18	463	18	6

परिशिष्ट APPENDIX

नगरीय प्राथमिक जनगणना सारांश Urban Primary Census Abstract

कुल अनुसूचित जाति एवं अनुसूचित जनजाति की जनसंख्या—नगरीय ब्लाकवार

Total Scheduled Castes and Scheduled Tribes Population-Urban Blockwise

स्थानीय कोड नं. L.C. No.	नगर/वार्ड का नाम एवं ब्लाक क्रमांक Name of Town/Ward and Block Number		कुल जनसंख्या Total Population	अनुसूचित जाति Scheduled Castes	अनुसूचित जनजाति Scheduled Tribes
1	2		3	4	5
44/IX/10	महात्मा गांधी वार्ड	Mahatma Gandhi Ward	946	1	8
	ब्लाक क्र.	Block No.19	444	..	1
	ब्लाक क्र.	Block No.20	496	1	7
44/IX/11	इन्द्रा वार्ड	Indra Ward	1,077	572	37
	ब्लाक क्र.	Block No.21	515	329	14
	ब्लाक क्र.	Block No.22	562	243	23
44/IX/12	श्याम बाजार वार्ड	Shyam Bazar Ward	1,075	11	7
	ब्लाक क्र.	Block No.23	540	1	..
	ब्लाक क्र.	Block No.24	535	10	7
44/X	बागबहरा (न.पा.)	Bagbahara (M)	13,572	2,707	1,789
44/X/1	राजेन्द्रप्रसाद वार्ड	Rajendra Prasad Ward	1,258	145	268
	ब्लाक क्र.	Block No 1	487	82	212
	ब्लाक क्र.	Block No. 2	766	63	56
44/X/2	महावीर वार्ड	Mahaveer Ward	1,427	102	113
	ब्लाक क्र.	Block No. 3	720	78	65
	ब्लाक क्र.	Block No. 4	707	24	48
44/X/3	सुभाष वार्ड	Subhash Ward	1,127	232	40
	ब्लाक क्र.	Block No. 5	579	109	30
	ब्लाक क्र.	Block No. 6	548	123	10
44/X/4	गणेश वार्ड	Ganesh Ward	1,025	59	307
	ब्लाक क्र.	Block No. 7	588	31	242
	ब्लाक क्र.	Block No. 8	437	28	65
44/X/5	स्वामी विवेकानन्द वार्ड	Swami Vivekanand Ward	1,079	161	52
	ब्लाक क्र.	Block No. 9	545	88	12
	ब्लाक क्र.	Block No.10	534	73	40

परिशिष्ट APPENDIX

नगरीय प्राथमिक जनगणना सारांश Urban Primary Census Abstract

कुल अनुसूचित जाति एवं अनुसूचित जनजाति की जनसंख्या—नगरीय ब्लाकवार

Total Scheduled Castes and Scheduled Tribes Population–Urban Blockwise

स्थानीय कोड नं. L.C.No.	नगर/वार्ड का नाम एवं ब्लाक क्रमांक Name of Town/Ward and Block Number		कुल जनसंख्या Total Population	अनुसूचित जाति Scheduled Castes	अनुसूचित जनजाति Scheduled Tribes
1	2		3	4	5
44/X/6	जवाहरलाल नेहरू वार्ड	Jawaharlal Nehru Ward	944	355	32
	ब्लाक क्र.	Block No.11	527	262	25
	ब्लाक क्र	Block No.12	417	93	7
44/X/7	गुरु नानक वार्ड	Guru Nanak Ward	1,472	394	330
	ब्लाक क्र.	Block No.13	576	245	28
	ब्लाक क्र.	Block No.14	400	12	133
	ब्लाक क्र.	Block No.15	496	137	169
44/X/8	भगतसिंह वार्ड	Bhagatsingh Ward	1,109	72	370
	ब्लाक क्र.	Block No.16	465	51	150
	ब्लाक क्र.	Block No.17	644	21	220
44/X/9	महात्मा गांधी वार्ड	Mahatma Gandhi Ward	762	252	56
	ब्लाक क्र.	Black No.18	471	200	40
	ब्लाक क्र.	Block No.19	291	52	16
44/X/10	आजाद वार्ड	Azad Ward	870	302	25
	ब्लाक क्र.	Block o.20	484	70	11
	ब्लाक क्र.	Block o.21	386	232	14
44/X/11	शास्त्री वार्ड	Shashtri Ward	1,103	182	56
	ब्लाक क्र.	Block No.22	582	149	32
	ब्लाक क्र.	Block No.23	521	33	24
44/X/12	सरदार पटेल वार्ड	Sardar Patel Ward	1,401	451	140
	ब्लाक क्र.	Block No.24	438	130	..
	ब्लाक क्र.	Block No.25	309	155	27
	ब्लाक क्र.	Block No.26	654	166	113

अनुसूचित जाति का प्राथमिक जनगणना सारांश

स्थानीय कोड नम्बर Location Code No.	जिला/तहसील/ बगर/नगर समूह का नाम Name of District/ Tahsil/ Town/Urban-Agglomeration	योग/ ग्रामीण/ नगरीय Total/ Rural/ Urban	अनुसूचित जाति के परिवारों की संख्या No. of households with S. C. members	कुल अनुसूचित जाति की जनसंख्या Total Scheduled Castes Population		
				व्यक्ति Persons	पुरुष Males	स्त्री Females
1	2	3	4	5	6	7
44	रायपुर जिला	योग	87,022	424,145	210,042	214,103
		ग्रामीण	76,317	372,772	184,159	188,613
		नगरीय	10,705	51,373	25,883	25,490
1	बलोदा बाजार तहसील	योग	27,050	136,997	67,575	69,422
		ग्रामीण	25,931	131,496	64,849	66,647
		नगरीय	1,119	5,501	2,726	2,775
	भाटापारा (न.पा.)	नगरीय	764	3,844	1,898	1,946
	बलोदा बाजार (न.पा.)	नगरीय	355	1,657	828	829
2	रायपुर तहसील	योग	27,438	137,229	68,393	68,836
		ग्रामीण	20,363	102,679	50,836	51,843
		नगरीय	7,075	34,550	17,557	16,993
	तिल्दा नेवरा (न.पा.)	नगरीय	357	1,754	859	895
	रायपुर (न.नि.)	नगरीय	6,152	30,083	15,378	14,705
	गोबरा नवापारा (न.पा.)	नगरीय	394	1,985	952	1,033
	आरंग (न.पा.)	नगरीय	172	728	368	360
3	महासमुन्द तहसील	योग	18,080	83,224	41,107	42,117
		ग्रामीण	16,604	76,760	37,891	38,869
		नगरीय	1,476	6,464	3,216	3,248
	सरायपाली (गै न.पा.)	नगरीय	177	745	377	368
	महासमुन्द (न.पा.)	नगरीय	674	3,012	1,506	1,506
	बागबहरा (न.पा.)	नगरीय	625	2,707	1,333	1,374
4	धमतरी तहसील	योग	6,559	31,144	15,480	15,664
		ग्रामीण	5,524	26,286	13,096	13,190
		नगरीय	1,035	4,858	2,384	2,474
	धमतरी (न.पा.)	नगरीय	1,035	4,858	2,384	2,474
5	बिन्द्रानवागढ़ तहसील	योग	7,895	35,551	17,487	18,064
		ग्रामीण	7,895	35,551	17,487	18,064
		नगरीय	..	..	..	..

Primary Census Abstract of Scheduled Castes

साक्षर			मुख्य काम करने वाले Main Workers						जिला/तहसील/ नगर/नगर समूह का नाम
			कुल मुख्य काम करने वाले I–IX			काश्तकार I			
Literates			Total Main Workers			Cultivators			Name of District/ Tahsil/ Town/Urban Agglomeration
व्यक्ति Persons	पुरुष Males	स्त्री Females	व्यक्ति Persons	पुरुष Males	स्त्री Females	व्यक्ति Persons	पुरुष Males	स्त्री Females	
8	9	10	11	12	13	14	15	16	2
89,688	**74,247**	**15,441**	**206,392**	**115,813**	**90,579**	**98,006**	**54,726**	**43,280**	**Raipur District**
75,386	**63,588**	**11,798**	**187,164**	**102,734**	**84,430**	**96,871**	**53,967**	**42,904**	
14,302	**10,659**	**3,643**	**19,228**	**13,079**	**6,149**	**1,135**	**759**	**376**	
26,699	**23 217**	**3,482**	**67,879**	**36,171**	**31,708**	**43,366**	**23,232**	**20,134**	Baloda Bazar Tahsil
25,230	22,035	3,195	65,970	34,809	31,161	43,091	23,047	20,044	
1,469	1,182	287	1,909	1,362	547	275	185	90	
999	806	193	1,327	965	362	143	98	45	Bhatapara (M)
470	376	94	582	397	185	132	87	45	Baloda Bazar (M)
33,214	**26,509**	**6,705**	**65,128**	**36,191**	**28,937**	**25,908**	**13,497**	**12,411**	Raipur Tahsil
23,316	19,288	4,028	52,586	27,470	25,116	25,433	13,169	12,264	
9,898	7,221	2,677	12,542	8,721	3,821	475	328	147	
534	418	116	795	460	335	144	83	61	Tilda Newara (M)
8,763	6,332	2,431	10,650	7,565	3,085	289	218	71	Raipur (M.C.)
376	294	82	796	506	290	24	12	12	Gobra Nawapara (M)
225	177	48	301	190	111	18	15	3	Arang (M)
14,413	**12,141**	**2,272**	**39,952**	**24,756**	**15,196**	**14,481**	**9,642**	**4,839**	Mahasamund Tahsil
13,036	11,033	2,003	37,169	22,924	14,245	14,269	9,514	4,755	
1,377	1,108	269	2,783	1,832	951	212	128	84	
192	150	42	268	224	44	7	7	..	Saraipali (N.M.)
744	574	170	1,211	828	383	39	25	14	Mahasamund (M)
441	384	57	1,304	780	524	166	96	70	Bagbahara (M)
8,705	**6,764**	**1,941**	**15,872**	**8,390**	**7,482**	**7,158**	**3,760**	**3,398**	Dhamtari Tahsil
7,147	5,616	1,531	13,878	7,226	6,652	6,985	3,642	3,343	
1,558	1,148	410	1,994	1,164	830	173	118	55	
1,558	1,148	410	1,994	1,164	830	173	118	55	Dhamtari (M)
6,657	**5,616**	**1,041**	**17,561**	**10,305**	**7,256**	**7,093**	**4,595**	**2,498**	Bindranawagarh Tahsil
6,657	5,616	1,041	17,561	10,305	7,256	7,093	4,595	2,498	
..	..	..	..	..	..	..	..	..	

अनुसूचित जाति का प्राथमिक जनगणना सारांश

स्थानीय कोड नम्बर	जिला/तहसील नगर/नगर समूह का नाम	योग/ ग्रामीण/ नगरीय	मुख्य काम करने वाले					
			खेतिहर मजदूर II Agricultural Labourers			पारिवारिक उद्योग (माल का उत्पादन, प्रोसेसिंग, सर्विसिंग या मरम्मत) V (a) Household Industry (Manufacturing, Processing, Servicing and Repairs)		
Location Code No.	Name of District/Tahsil/ Town/Urban-Agglomeration	Total/ Rural/ Urban	व्यक्ति Persons	पुरुष Males	स्त्री Females	व्यक्ति Persons	पुरुष Males	स्त्री Females
1	2	3	17	18	19	20	21	22
44	रायपुर जिला	योग	75,137	36,504	38,633	4,498	2,965	1,533
		ग्रामीण	73,160	35,515	37,645	3,655	2,490	1,165
		नगरीय	1,977	989	988	843	475	368
1	बलोदा बाजार तहसील	योग	19,753	9,158	10,595	1,183	830	353
		ग्रामीण	19,449	9,014	10,435	1,112	766	346
		नगरीय	304	144	160	71	64	7
	भाटापारा (न.पा.)	नगरीय	146	70	76	45	41	4
	बलोदा बाजार (न.पा.)	नगरीय	158	74	84	26	23	3
2	रायपुर तहसील	योग	21,562	9,754	11,808	1,121	748	373
		ग्रामीण	20,755	9,358	11,397	695	504	191
		नगरीय	807	396	411	426	244	182
	तिल्दा नेवरा (न.पा.)	नगरीय	191	77	114	48	19	29
	रायपुर (न.नि.)	नगरीय	481	262	219	264	158	106
	गोबरा नवापारा (न.पा.)	नगरीय	69	29	40	38	21	17
	आरंग (न.पा.)	नगरीय	66	28	38	76	46	30
3	महासमुन्द तहसील	योग	20,045	11,068	8,977	996	681	315
		ग्रामीण	19,502	10,772	8,730	918	634	284
		नगरीय	543	296	247	78	47	31
	सरायपाली (गै.न.पा.)	नगरीय	52	45	7	6	5	1
	महासमुन्द (न.पा.)	नगरीय	136	75	61	44	24	20
	बागबहरा (न.पा.)	नगरीय	355	176	179	28	18	10
4	धमतरी तहसील	योग	5,872	2,657	3,215	563	315	248
		ग्रामीण	5,549	2,504	3,045	295	195	100
		नगरीय	323	153	170	268	120	148
	धमतरी (न.पा.)	नगरीय	323	153	170	268	120	148
5	बिन्द्रानवागढ़ तहसील	योग	7,905	3,867	4,038	635	391	244
		ग्रामीण	7,905	3,867	4,038	635	391	244
		नगरीय	..	..	..	..	..	..

Primary Census Abstract of Scheduled Castes

Main Workers			सीमांतक कार्यकर्ता			काम न करने वाले			जिला/तहसील/नगर/नगर समूह का नाम
अन्य काम करने वाले III, IV, V(b), VI, VII, VIII, & IX						X			
Other Workers			Marginal Workers			Non-Workers			Name of District/Tahsil/Town/Urban-Agglomeration
व्यक्ति Persons	पुरुष Males	स्त्री Females	व्यक्ति Persons	पुरुष Males	स्त्री Females	व्यक्ति Persons	पुरुष Males	स्त्री Females	
23	24	25	26	27	28	29	30	31	2
28,751	**21,618**	**7,133**	**13,570**	**1,754**	**11,816**	**204,183**	**92,475**	**111,708**	**Raipur District**
13,478	**10,762**	**2,716**	**13,114**	**1,634**	**11,480**	**172,494**	**79,791**	**92,703**	
15,273	**10,856**	**4,417**	**456**	**120**	**336**	**31,689**	**12,684**	**19,005**	
3,577	2,951	626	3,240	426	2,814	65,878	30,978	34,900	Baloda Bazar Tahsil
2,318	1,982	336	3,192	414	2,778	62,334	29,626	32,708	
1,259	969	290	48	12	36	3,544	1,352	2,192	
993	756	237	48	12	36	2,469	921	1,548	Bhatapara (M)
266	213	53	..	..	..	1,075	431	644	Baloda Bazar (M)
16,537	12,192	4,345	2,655	589	2,066	69,446	31,613	37,833	Raipur Tahsil
5,703	4,439	1,264	2,366	495	1,871	47,727	22,871	24,856	
10,834	7,753	3,081	289	94	195	21,279	8,742	12,977	
412	281	131	18	9	9	941	390	551	Tilda Newara (M)
9,616	6,927	2,689	223	76	147	19,210	7,737	11,473	Raipur (M.C.)
665	444	221	19	2	17	1,170	444	726	Gobra Nawapara (M)
141	101	40	29	7	22	398	171	227	Arang (M)
4,430	3,365	1,065	5,274	398	4,876	37,998	15,953	22,045	Mahasamund Tahsil
2,480	2,004	476	5,179	386	4,793	34,412	14,581	19,831	
1,950	1,361	589	95	12	83	3,586	1,372	2,214	
203	167	36	36	2	34	441	151	290	Saraipali (N.M.)
992	704	288	18	7	11	1,783	671	1,112	Mahasamund (M)
755	490	265	41	3	38	1,362	550	812	Bagbahara (M)
2,279	1,658	621	809	153	656	14,463	6,937	7,526	Dhamtari Tahsil
1,049	885	164	785	151	634	11,623	5,719	5,904	
1,230	773	457	24	2	22	2,840	1,218	1,622	
1,230	773	457	24	2	22	2,840	1,218	1,622	Dhamtari (M)
1,928	1,452	476	1,592	188	1,404	16,398	6,994	9,404	Bindranawagarh Tahsil
1,928	1,452	476	1,592	188	1,404	16,398	6,994	9,404	
..	..	..	..	..	..	..	..	..	

अनुसूचित जनजाति का प्राथमिक जनगणना सारांश

स्थानीय कोड नम्बर / Location Code No.	जिला/तहसील/ नगर/नगर समूह का नाम / Name of District/ Tahsil/ Town/Urban-Agglomeration	योग/ ग्रामीण/ नगरीय / Total/ Rural/ Urban	अनुसूचित जाति के परिवारों की संख्या / No. of households with S. C. members	कुल अनुसूचित जाति की जनसंख्या / Total Scheduled Castes Population		
				व्यक्ति Persons	पुरुष Males	स्त्री Females
1	2	3	4	5	6	7
44	जिला रायपुर	योग	115,757	571,484	280,049	291,435
		ग्रामीण	110,811	549,970	268,814	281,156
		नगरीय	4,946	21,514	11,235	10,279
1	बलोदा बाजार तहसील	योग	18,231	93,765	45,576	48,189
		ग्रामीण	17,790	91,877	44,612	47,265
		नगरीय	441	1,888	964	924
	भाटापारा (न.पा.)	नगरीय	319	1,400	718	682
	बलोदा बाजार (न.पा.)	नगरीय	122	488	246	242
2	रायपुर तहसील	योग	6,798	31,650	16,154	15,496
		ग्रामीण	4,349	20,628	10,204	10,424
		नगरीय	2,449	11,022	5,950	5,072
	तिल्दा नेवरा (न.पा.)	नगरीय	101	403	203	200
	रायपुर (न.नि.)	नगरीय	2,226	10,106	5,498	4,608
	गोबरा नवापारा (न.पा.)	नगरीय	91	386	184	202
	आरंग (न.पा.)	नगरीय	31	127	65	62
3	महासमुन्द तहसील	योग	39,204	187,291	91,648	95,643
		ग्रामीण	38,201	183,200	89,576	93,624
		नगरीय	1,003	4,091	2,072	2,019
	सरायपाली (गै.न.पा.)	नगरीय	173	665	329	336
	महासमुन्द (न.पा.)	नगरीय	448	1,637	842	795
	बागबहरा (न.पा.)	नगरीय	382	1,789	901	888
4	धमतरी तहसील	योग	25,145	130,799	63,831	66,968
		ग्रामीण	24,092	126,286	61,582	64,704
		नगरीय	1,053	4,513	2,249	2,264
	धमतरी (न.पा.)	नगरीय	1,053	4,513	2,249	2,264
5	बिन्द्रानवागढ़ तहसील	योग	26,379	127,979	62,840	65,139
		ग्रामीण	26,379	127,979	62,840	65,139
		नगरीय	..	..	..	..

Primary Census Abstract of Scheduled Tribes

साक्षर Literates			मुख्य काम करने वाले Main Workers						जिला/तहसील/ नगर/नगर समूह का नाम Name of District/ Tahsil/ Town/Urban Agglomeration
			कुल मुख्य काम करने वाले I–IX Total Main Workers			कास्तकार I Cultivators			
व्यक्ति Persons	पुरुष Males	स्त्री Females	व्यक्ति Persons	पुरुष Males	स्त्री Females	व्यक्ति Persons	पुरुष Males	स्त्री Females	
8	9	10	11	12	13	14	15	16	2
113,117	**92,044**	**21,073**	**296,596**	**169,468**	**127,128**	**167,576**	**100,446**	**67,130**	**Raipur District**
105,987	**86,651**	**19,336**	**287,866**	**163,606**	**124,260**	**166,668**	**99,896**	**66,772**	
7,130	**5,393**	**1,737**	**8,730**	**5,862**	**2,868**	**908**	**550**	**358**	
16,216	**14,264**	**1,952**	**48,152**	**26,048**	**22,104**	**29,459**	**16,513**	**12,946**	Baloda Bazar Tahsil
15,680	13,820	1,860	47,394	25,571	21,823	29,335	16,444	12,891	
536	444	92	758	477	281	124	69	55	
386	320	66	567	363	204	77	49	28	Bhatapara (M)
150	124	26	191	114	77	47	20	27	Baloda Bazar (M)
8,643	**6,750**	**1,893**	**15,119**	**8,799**	**6,320**	**3,654**	**1,863**	**1,791**	Raipur Tahsil
4,441	3,666	775	11,159	5,841	5,318	3,522	1,791	1,731	
4,202	3,084	1,118	3,960	2,958	1,002	132	72	60	
107	90	17	204	116	88	32	13	19	Tilda Newara (M)
3,922	2,867	1,055	3,553	2,708	845	78	52	26	Raipur (M.C.)
123	89	34	147	100	47	14	4	10	Gobra Nawapara (M)
50	38	12	56	34	22	8	3	5	Arang (M)
31,128	**26,714**	**4,414**	**94,379**	**57,870**	**36,509**	**51,391**	**33,191**	**18,200**	Mahasamund Tahsil
30,052	25,852	4,200	92,512	56,641	35,871	50,982	32,927	18,055	
1,076	862	214	1,867	1,229	638	409	264	145	
246	180	66	250	190	60	26	24	2	Saraipali (N.M.)
489	394	95	721	492	229	19	12	7	Mahasamund(M)
341	288	53	896	547	349	364	228	136	Bagbahara (M)
35,053	**26,877**	**8,176**	**71,903**	**37,921**	**33,982**	**42,323**	**23,229**	**19,094**	Dhamtari Tahsil
33,737	25,874	7,863	69,758	36,723	33,035	42,080	23,084	18,996	
1,316	1,003	313	2,145	1,198	947	243	145	98	
1,316	1,003	313	2,145	1,198	947	243	145	98	Dhamtari (M)
22,077	**17,439**	**4,638**	**67,043**	**38,830**	**28,213**	**40,749**	**25,650**	**15,099**	Bindranawagarh Tahsil
22,077	17,439	4,638	67,043	38,830	28,213	40,749	25,650	15,099	
..	..	..	..	..	..	..	..	.	

अनुसूचित जनजाति का प्राथमिक जनगणना सारांश

स्थानीय कोड नम्बर Location Code No.	जिला/तहसील नगर/नगर समूह का नाम Name of District/Tahsil/ Town/Urban-Agglomeration	योग/ ग्रामीण/ नगरीय Total/ Rural/ Urban	मुख्य काम करने वाले — खेतिहर मजदूर II Agricultural Labourers — व्यक्ति Persons	पुरुष Males	स्त्री Females	मुख्य काम करने वाले — पारिवारिक उद्योग (माल का उत्पादन, प्रोसेसिंग, सर्विसिंग या मरम्मत) V (a) Household Industry (Manufacturing, Processing, Servicing and Repairs) — व्यक्ति Persons	पुरुष Males	स्त्री Females
1	2	3	17	18	19	20	21	22
44	रायपुर जिला	योग	106,352	52,990	53,362	4,251	2,129	2,122
		ग्रामीण	104,625	52,173	52,452	3,997	2,027	1,970
		नगरीय	1,727	817	910	254	102	152
1	बलौदा बाजार तहसील	योग	16,092	7,555	8,537	240	159	81
		ग्रामीण	15,858	7,449	8,409	230	153	77
		नगरीय	234	106	128	10	6	4
	भाटापारा (न.पा.)	नगरीय	156	71	85	10	6	4
	बलौदा बाजार (न.पा.)	नगरीय	78	35	43	..	..	..
2	रायपुर तहसील	योग	6,002	2,815	3,187	108	63	45
		ग्रामीण	5,700	2,672	3,028	46	34	12
		नगरीय	302	143	159	62	29	33
	तिल्दा नेवरा (न.पा.)	नगरीय	72	29	43	4	2	2
	रायपुर (न. नि.)	नगरीय	192	97	95	51	24	27
	गोबरा नवापारा (न.पा.)	नगरीय	22	11	11	3	2	1
	आरंग (न.पा.)	नगरीय	16	6	10	4	1	3
3	महासमुन्द तहसील	योग	38,516	21,638	16,878	687	338	349
		ग्रामीण	37,914	21,275	16,639	655	323	332
		नगरीय	602	363	239	32	15	17
	सरायपाली (गै.न.पा.)	नगरीय	77	66	11	26	12	14
	महासमुन्द (न.पा.)	नगरीय	168	99	69	4	2	2
	बागबहरा (न.पा.)	नगरीय	357	198	159	2	1	1
4	धमतरी तहसील	योग	24,342	10,845	13,497	1,060	533	527
		ग्रामीण	23,753	10,640	13,113	910	481	429
		नगरीय	589	205	384	150	52	98
	धमतरी (न.पा.)	नगरीय	589	205	384	150	52	98
5	बिन्द्रानवागढ़ तहसील	योग	21,400	10,137	11,263	2,156	1,036	1,120
		ग्रामीण	21,400	10,137	11,263	2,156	1036	1,120
		नगरीय	..	..	..	..	..	..

Primary Census Abstract of Scheduled Tribes

Main Workers

अन्य काम करने वाले III, IV, V(b), VI, VII, VIII, & IX			सीमांतक कार्यकर्ता			काम न करने वाले X			जिला/तहसील/नगर/नगर समूह का नाम
Other Workers			Marginal Workers			Non-Workers			Name of District/Tahsil/Town/Urban-Agglomeration
व्यक्ति Persons	पुरुष Males	स्त्री Females	व्यक्ति Persons	पुरुष Males	स्त्री Females	व्यक्ति Persons	पुरुष Males	स्त्री Females	
23	24	25	26	27	28	29	30	31	2
18,417	**13,903**	**4,514**	**30,757**	**2,806**	**27,951**	**244,131**	**107,775**	**136,356**	**Raipur Distirct**
12,576	**9,510**	**3,066**	**30,575**	**2,780**	**27,795**	**231,529**	**102,428**	**129,101**	
5,841	**4,393**	**1,448**	**182**	**26**	**156**	**12,602**	**5,347**	**7,255**	
2,361	**1,821**	**540**	**2,999**	**316**	**2,683**	**42,614**	**19,212**	**23,402**	Baloda Bazar Tahsil
1,971	1,525	446	2,988	314	2,674	41,495	18,727	22,768	
390	296	94	11	2	9	1,119	485	634	
324	237	87	6	..	6	827	355	472	Bhatapara (M)
66	59	7	5	2	3	292	130	162	Baloda Bazar (M)
5,355	**4,058**	**1,297**	**464**	**121**	**343**	**16,067**	**7,234**	**8,833**	Raipur Tahsil
1,891	1,344	547	397	106	291	9,072	4,257	4,815	
3,464	2,714	750	67	15	52	6,995	2,977	4,018	
96	72	24	1	..	1	198	87	111	Tilda Newara(M)
3,232	2,535	697	57	12	45	6,496	2,778	3,718	Raipur (M.C.)
108	83	25	7	2	5	232	82	150	Gobra Nawapara (M)
28	24	4	2	1	1	69	30	39	Arang (M)
3,785	**2,703**	**1,082**	**13,410**	**707**	**12,703**	**79,502**	**33,071**	**46,431**	Mahasamund Tahsil
2,961	2,116	845	13,340	703	12,637	77,348	32,232	45,116	
824	587	237	70	4	66	2,154	839	1,315	
121	88	33	36	..	36	379	139	240	Saraipali (N.M.)
530	379	151	10	2	8	906	348	558	Mahasamund (M)
173	120	53	24	2	22	869	352	517	Bagbahara (M)
4,178	**3,314**	**864**	**5,825**	**729**	**5,096**	**53,071**	**25,181**	**27,890**	Dhamtari Tahsil
3,015	2,518	497	5,791	724	5,067	50,737	24,135	26,602	
1,163	796	367	34	5	29	2,334	1,046	1,288	
1,163	796	367	34	5	29	2,334	1,046	1,288	Dhamtari (M)
2,738	**2,007**	**731**	**8,059**	**933**	**7,126**	**52,877**	**23,077**	**29,800**	Bindranawagarh Tahsil
2,738	2,007	731	8,059	933	7,126	52,877	23,077	29,800	
..	..	..	..	..	..	..	..	..	

परिशिष्ट

विकास खण्डवार जनगणना का प्राथमिक सारांश

क्रम संख्या Sl. No.	जिला/विकास खण्ड का नाम Name of District/ Development Block	गांव का क्षेत्रफल हेक्टर में और नगर/वार्ड का वर्ग कि.मी. में Area of Village in hectares & of Town/ Ward in Km²	आबाद आवासीय मकानों की संख्या No. of occupied Residential Houses	परिवारों की संख्या Number of household	कुल जनसंख्या (बेघर और संस्थाओं में रहने वाले व्यक्तियों सहित) Total Population (including Institutional and Houseless Population) व्यक्ति Persons	पुरुष Males	स्त्री Females
1	2	3	4	5	6	7	8
44	रायपुर जिला	21,091.4	458,559	487,000	2,550,251	1,259,403	1,290,848
1	अभनपुर		20,968	21,730	116,072	57,130	58,942
2	आरंग		25,188	27,283	153,524	76,156	77,368
3	बागबहरा		20,364	23,009	118,631	57,784	60,847
4	बलोदा बाजार		19,822	20,551	111,459	54,717	56,742
5	बसना		19,925	22,356	111,209	54,941	56,268
6	भाटापारा		11,391	11,966	62,389	30,714	31,675
7	बिलाईगढ़		22,981	23,958	123,807	60,796	63,011
8	छुरा		13,250	13,953	68,428	33,535	34,893
9	देवभोग		12,208	12,495	60,542	29,982	30,560
10	धमतरी		19,729	20,666	109,539	27,688	55,644
11	गरियाबन्द		10,778	11,454	56,032	58,814	28,344
12	कसडोल		21,771	22,841	118,079	57,929	60,150
13	कुरुद		20,861	21,712	119,058	58,491	60,567
14	मगरलोड		12,811	13,221	69,112	33,898	35,214
15	महासमुन्द		22,559	23,439	119,373	58,814	60,559
16	नगरी		20,935	22,171	119,855	59,447	60,408
17	पलारी		18,752	20,716	115,518	56,994	58,524
18	पिथोरा		26,406	28,700	144,665	71,469	73,196
19	फिंगेश्वर		16,266	17,225	91,285	45,356	45,929
20	सरायपाली		22,738	24,557	120,071	59,376	60,695
21	सिमगा		16,971	18,180	97,803	48,336	49,467
22	तिल्दा		20,013	21,540	116,699	58,096	58,594
23	मैनपुर		14,074	14,452	71,130	35,296	35,834
24	धरसिवा		27,798	28,825	155,980	78,563	77,417

APPENDIX

DEVELOPMENT BLOCKWISE PRIMARY CENSUS ABSTRACT

अनुसूचित जाति		अनुसूचित जनजाति		साक्षर		जिला/विकास खण्ड का नाम
Scheduled Castes		Scheduled Tribes		Literates		
पुरुष Males	स्त्री Females	पुरुष Males	स्त्री Females	पुरुष Males	स्त्री Females	Name of District/ Development Block
9	10	11	12	13	14	2
184,159	188,613	268,814	281,156	509,454	152,551	**Raipur District**
9,141	9,409	2,918	3,085	27,036	10,634	Abhanpur
18,699	19,000	2,534	2,629	30,155	9,270	Arang
6,324	6,681	18,729	20,052	19,637	4,944	Bagbahara
10,881	11,357	9,089	9,570	19,338	3,658	Baloda Bazar
7,033	7,020	14,812	15,310	21,600	7,364	Basna
5,280	5,317	6,505	6,937	10,906	2,224	Bhatapara
17,744	18,106	5,115	5,569	23,066	4,386	Bilaigarh
2,291	2,349	16,122	17,023	12,716	3,793	Chhura
4,840	5,097	7,979	8,269	7,332	796	Deobhog
3,543	3,476	11,669	12,688	26,744	10,006	Dhamtari
1,980	2,028	15,237	15,719	10,611	3,703	Gariaband
6,465	6,628	15,698	16,465	21,397	4,052	Kasdol
5,355	5,462	5,457	5,931	28,775	11,005	Kurud
1,649	1,624	8,212	8,829	14,752	4,468	Magarlod
8,772	9,096	14,086	14,865	23,377	6,106	Mahasamund
2,549	2,628	36,244	37,256	27,697	10,010	Nagri
15,111	15,786	4,238	4,563	22,946	6,087	Palari
6,862	7,047	25,847	26,786	25,724	7,256	Pithora
5,321	5,480	5,065	5,394	20,457	5,813	Fingeshwar
8,900	9,025	16,102	16,611	23,951	7,589	Saraipali
9,368	9,453	3,967	4,161	19,997	6,941	Simga
9,792	10,116	2,056	2,110	26,629	9,409	Tilda
3,055	3,110	18,437	18,734	9,338	1,738	Mainpur
13,204	13,318	2,696	2,600	35,273	11,299	Dharsinva

विकास खण्डवार जनगणना का प्राथमिक सारांश

क्रम संख्या	जिला/विकास खण्ड का नाम	मुख्य काम करने वाले Main Workers							
		कुल मुख्य काम करने वाले I–IX		काश्तकार I		खेतिहर मजदूर II		पारिवारिक उद्योग, (माल का उत्पादन, प्रोसेसिंग, सर्विसिंग या मरम्मत) V(a) Household Industry (Manufacturing, Processing, Servicing and Repairs)	
Sl. No.	Name of District/ Development Block	Total Main Workers		Cultivators		Agricultural Labourers			
		पुरुष Males	स्त्री Females	पुरुष Males	स्त्री Females	पुरुष Males	स्त्री Females	पुरुष Males	स्त्री Females
1	2	15	16	17	18	19	20	21	22
44	रायपुर जिला	706,494	533,214	397,713	290,505	198,210	212,885	15,922	11,065
1	अभनपुर	28,600	23,742	13,448	12,342	8,306	9,905	719	323
2	आरंग	40,950	36,625	20,801	19,028	14,275	16,228	628	428
3	बागबहरा	34,596	27,165	20,345	14,004	11,535	12,486	455	353
4	बलोदा बाजार	29,237	26,297	19,480	17,163	6,642	8,682	395	167
5	बसना	33,836	12,848	19,308	5,580	10,124	5,860	883	770
6	भाटापारा	16,548	14,188	10,339	8,490	3,463	5,170	342	153
7	बिलाईगढ़	33,382	26,048	24,775	19,667	5,072	5,447	818	520
8	छुरा	19,586	16,461	10,921	8,566	6,463	7,363	291	223
9	देवभोग	18,325	6,531	12,348	2,358	3,839	3,277	411	412
10	धमतरी	29,448	28,229	15,173	14,631	9,060	12,206	750	585
11	गरियाबन्द	16,067	12,361	7,777	5,814	5,060	5,475	583	580
12	कसडोल	32,587	24,456	21,610	16,147	6,892	7,013	975	686
13	कुरुद	31,020	29,817	17,189	16,516	9,493	12,326	742	425
14	मगरलोड	19,394	17,983	10,887	9,893	6,123	7,620	366	172
15	महासमुन्द	33,948	27,713	18,334	14,139	10,730	11,894	775	506
16	नगरी	35,109	26,593	21,290	16,069	8,239	9,126	911	557
17	पलारी	29,775	26,502	17,761	16,083	9,062	9,929	380	172
18	पिथोरा	43,280	22,365	25,998	11,482	12,851	9,471	854	650
19	फिंगेश्वर	24,520	19,784	13,590	10,122	7,443	8,906	349	195
20	सरायपाली	36,610	15,212	20,753	6,800	12,341	7,092	997	774
21	सिमगा	25,451	21,611	13,254	11,425	6,916	8,836	690	449
22	तिल्दा	30,689	26,389	14,085	13,862	9,344	11,041	709	405
23	मैनपुर	22,108	13,083	13,926	6,095	4,439	4,844	1,015	1,053
24	धरसिवा	41,428	31,211	14,321	14,229	10,498	12,688	884	507

APPENDIX

DEVELOPMENT BLOCKWISE PRIMARY CENSUS ABSTRACT

अन्य काम करने वाले		सीमांतक कार्यकर्ता		काम न करने वाले		जिला/विकास खण्ड का नाम
III, IV, V(b), VI, VII, VIII & XI				X		
Other Workers		Marginal Workers		Non-Workers		Name of District/ Development Block
पुरुष Males	स्त्री Females	पुरुष Males	स्त्री Females	पुरुष Males	स्त्री Females	
23	24	25	26	27	28	2
94,649	**18,759**	**12,583**	**92,489**	**540,326**	**665,145**	**Raipur District**
6,127	1,172	630	2,488	27,900	32,712	Abhanpur
5,246	941	1,094	2,612	34,112	38,131	Arang
2,261	322	417	4,431	22,771	29,251	Bagbahara
2,720	285	418	2,769	25,062	27,676	Baloda Bazar
3,521	638	418	9,585	20,687	33,835	Basna
2,404	375	143	1,131	14,023	16,356	Bhatapara
2,717	414	514	3,103	26,900	33,860	Bilaigarh
1,911	309	305	2,043	13,644	16,389	Chhura
1,727	484	148	3,999	11,509	20,030	Deobhog
4,465	807	620	1,992	23,827	25,423	Dhamtari
2,647	492	396	1,853	11,225	14,130	Gariaband
3,110	610	448	3,994	24,894	31,700	Kasdol
3,596	550	493	1,774	26,978	28,976	Kurud
2,018	298	455	1,891	14,049	15,340	Magarlod
4,109	1,174	489	3,212	24,377	29,634	Mahasamund
4,669	841	993	6,751	23,245	27,064	Nagri
2,572	318	291	2,637	26,928	29,385	Palari
3,577	762	829	10,773	27,360	40,058	Pithora
3,138	561	352	2,143	20,484	24,002	Fingeshwar
2,519	546	562	9,514	22,204	35,969	Saraipali
4,591	901	262	1,956	22,623	25,900	Simga
6,551	1,081	854	2,487	26,553	29,718	Tilda
2,728	1,091	996	6,617	12,192	16,134	Mainpur
15,725	3,787	456	2,734	36,679	43,472	Dharsinva