भारत की जनगणना 1981

शृंखला 11

मध्य प्रदेश

भाग XIII-ख

जनगणना का

प्राथमिक सारांश

जिला जनगणना पुस्तिका

जिला रायगढ़

के. सी. दुबे,
भारतीय प्रशासनिक सेवा
निदेशक, जनगणना,
मध्य प्रदेश

1981 CENSUS—PUBLICATION PLAN

(1981 Census Publications, Series 11 in All India Series will be published in the following parts)

GOVERNMENT OF INDIA PUBLICATIONS

Part I- . . .	Administration Report-Enumeration
Part I-B . . .	Administration Report-Tabulation
Part II-A . . .	General Population Tables
Part II-B . . .	Primary Census Abstract
Part III . . .	General Economic Tables
Part IV . . .	Social and Cultural Tables
Part V . . .	Migration Tables
Part VI . . .	Fertility Tables
Part VII . . .	Tables on Houses and Disabled Population
Part VIII . . .	Household Tables
Part IX . . .	Special Tables on Scheduled Castes and Scheduled Tribes
Part X-A . . .	Town Directory
Part X-B . . .	Survey Reports on selected Towns
Part X-C . . .	Survey Reports on selected Villages
Part XI . . .	Ethnographic Notes and special studies on Scheduled Castes and Scheduled Tribes
Part XII . . .	Census Atlas
Paper 1 of 1982 . .	Primary Census Abstract for Scheduled Castes and Scheduled Tribes
Paper 1 of 1984 . .	Household Population by Religion of Head of Household

STATE GOVERNMENT PUBLICATIONS

Part XIII-A and B District Census Handbook for each of the 45 districts in the State (Village and Town Directory and Primary Census Abstract)

विषय सूची
CONTENTS

		पृष्ठ/Pages
1	प्राक्कथन / Foreword	I-IV
2	प्रस्तावना / Preface	V-VI
3	जिले का नक्शा / District Map	
4	महत्वपूर्ण आंकड़े / Important Statistics	VII
5	विश्लेषणात्मक टिप्पणी / Analytical Note	IX-XXXV
	व्याख्यात्मक टिप्पणी; अनुसूचित जाति और अनुसूचित जनजाति की सूची (संशोधन), विधेयक 1976; जिला जनगणना पुस्तिका का इतिहास और क्षेत्र। विश्लेषणात्मक टिप्पणी। / Notes and Explanations: List of Scheduled Castes and Scheduled Tribes Order (Amendment) Act, 1976, History and Scope of District Census Handbook, Analytical Note	
6	तहसीलों के नक्शे / Tahsil Maps	
7	वर्णक्रमानुसार ग्रामों की सूची / ALPHABETICAL LIST OF VILLAGES	1-69
(i)	उदयपुर तहसील	1-5
(ii)	जशपुर तहसील	6-15
(iii)	घरघोड़ा तहसील	15-20
(iv)	रायगढ़ तहसील	20-27
(v)	सारंगढ़ तहसील	27-35
8	जनगणना का प्राथमिक सारांश / PRIMARY CENSUS ABSTRACT	70-207
	रायगढ़ जिले का सारांश / Raigarh District Abstract	70-77
(i)	उदयपुर तहसील / Udaipur Tahsil (ग्रामीण / Rural)	78-93
	(नगरीय / Urban)	94-97
(ii)	जशपुर तहसील / Jashpur Tahsil (ग्रामीण / Rural)	98-131
	(नगरीय / Urban)	132-133
(iii)	घरघोड़ा तहसील / Gharghoda Tahsil (ग्रामीण / Rural)	134-151
(iv)	रायगढ़ तहसील / Raigarh Tahsil (ग्रामीण / Rural)	152-173
	(नगरीय / Urban)	174-177
(v)	सारंगढ़ तहसील / Sarangarh Tahsil (ग्रामीण / Rural)	178-205
	(नगरीय / Urban)	206-207

		पृष्ठ Pages
9	परिशिष्ट-नगरीय प्राथमिक जनगणना सारांश] APPENDIX–Urban Primary Census Abstract	209–219
10	अनुसूचित जाति का प्राथमिक जनगणना सारांश Primary Census Abstract of Scheduled Castes	220–223
11	अनुसूचित जनजाति का प्राथमिक जनगणना सारांश Primary Census Abstract of Scheduled Tribes	224–227
12	परिशिष्ट- विकास खण्डवार जनगणना का प्राथमिक सारांश APPENDIX–Development Blockwise Primary Census Abstract	228–231

प्राक्कथन

जनगणना संगठन द्वारा राज्य सरकारों की ओर से संकलित जिला जनगणना पुस्तिका जनगणना की एक बहुमूल्य उपलब्धि है। जिला जनगणना पुस्तिका की योजना निर्माताओं, प्रशासकों, विद्वानों और अनुसंधान कर्ताओं को बार-बार आवश्यकता होती है। अन्य बातों के साथ-साथ इस पुस्तिका का उपयोग निर्वाचन क्षेत्रों के परिसीमन, स्थानीय स्तरों के निर्धारण और क्षेत्रीय योजनाएँ बनाने में भी किया जाता है। यह पुस्तिका जिला प्रशासन चलाने में भी सहायक होती है। जिला जनगणना पुस्तिका ही एक मात्र ऐसा प्रकाशन है जिससे ग्रामीण क्षेत्रों के ग्राम स्तर तक के एवं प्रत्येक नगरीय क्षेत्र के वार्ड वार प्राथमिक जनगणना सार के आंकड़े उपलब्ध होते हैं, इसमें ग्रामों और नगरों आदि में उपलब्ध आंतरिक सुविधाओं के बारे में भी जानकारी मिलती है।

जिला जनगणना पुस्तिका की शृंखलाओं का प्रारम्भ 1951 की जनगणना में किया गया था। इसमें ज़िले के प्रत्येक ग्राम और नगर का प्राथमिक जनगणना सार और जनगणना की महत्वपूर्ण सारणियां होती हैं। 1961 के दौरान जिला जनगणना पुस्तिका के विषय क्षेत्र का विस्तार किया गया। इसमें जिले का विस्तृत ब्यौरा, प्रशासनिक सांख्यिकी, जनगणना सारणियाँ और प्राथमिक जनगणना सार को मिलाकर ग्राम और नगर निर्देशिका भी शामिल की गई। 1971 की जिला जनगणना पुस्तिका की शृंखलाओं को तीन भागों में बांटा गया था। क-भाग में ग्राम और नगर निर्देशिका, ख-भाग में ग्राम और नगर का प्राथमिक जनगणना सार और ग-भाग में विश्लेषणात्मक रिपोर्ट, प्रशासनिक सांख्यिकी, जिला जनगणना सारणियाँ, प्राथमिक जनगणना सार पर आधारित कुछ विश्लेषणात्मक रिपोर्ट और ग्रामों के बारे में वहां उपलब्ध सुविधाओं के आंकड़े शामिल थे। तथापि, कुछ राज्यों में इसमें केवल जिला जनगणना सारणियाँ ही दी गई थी। कुछ ऐसे भी मामले थे जहां संकलन और मुद्रण में देरी होने से उक्त पुस्तिका प्रकाशित ही नहीं की गई।

1981 की जिला जनगणना पुस्तिका के फार्म तैयार करते समय ग्राम और नगर निर्देशिका के फार्मों में कुछ नए कालम जोड़कर उन्हें विस्तृत ढंग से तैयार किया गया। उक्त फार्म बनाते समय 1971 केआंकड़ों की तुलनात्मकता को भी ध्यान में रखा गया है। ग्रामों में बिजली की आपूर्ति के अलावा बाकी उपलब्ध समस्त सुविधाओं को ग्राम निर्देशिका में इस अनुदेश के साथ दिखाया गया है कि यदि कोई विशिष्ट सुविधा किसी ग्राम में उपलब्ध नहीं है तो जिस भी निकटतम ग्राम में उक्त सुविधा उपलब्ध है, तो उसकी दूरी भी बताएं। ग्राम निर्देशिका के फार्मों को पुनः तैयार करते समय ग्रामीण क्षेत्र में उपलब्ध समस्त आंतरिक सुविधाओं, विशेषकर सुविधाओं और भूमि उपयोग की किस्मों के बारे में और व्यापक आंकड़े समाविष्ट करने से यह आशा की जाती है कि इससे माइक्रोस्तरीय योजना की आवश्यकता और पूरी हो सकेगी। इससे न केवल स्थानीय क्षेत्रों में योजना तैयार करने मे सहायता मिलेगी अपितु माल और सेवाओं को भी विनियमित करने और विकास प्रक्रिया में क्षेत्रीय असंतुलन को कम करने में भी सहायता मिलेगी। संशोधित न्यूनतम आवश्यकता कार्यक्रम की कुछ आवश्यकताओं की पूर्ति के लिये संबंधित जानकारी की कुछ नई मदें जोड़ी गई हैं। ये नई मदें हैः प्रौढ़ शिक्षा केन्द्र, प्राथमिक स्वास्थ्य–उप केन्द्र और ग्रामों में सामुदायिक स्वास्थ्य कार्यकर्ताओं से संबंधित मदों को उक्त उद्देश्य को ध्यान में रखते हुए ग्राम निर्देशिका में जोड़ा गया है। किसी गांव में आने-जाने के साधनों के बारे में जो नया मद जोड़ा गया है उसका अभिप्राय जिले के उन ग्रामों की जानकारी एकत्रित करनी है जिसमें आना-जाना बहुत कठिन है अर्थात जो अगम्य है। एक नया कालम "कुल जनसंख्या और परिवारों की संख्या" को यह ज्ञात करने के लिये जोड़ा गया है कि उनके गाँव की जनसंख्या और परिवार संख्या कितनी है और उनके अनुसार कितनी सुविधाएं उपलब्ध हैं। दो नए परिशिष्ट और जोड़े गए है जिनमें से एक उन ग्रामों के बारे में है जहां कोई सुविधा उपलब्ध नहीं है तथा दूसरी, कुल जनसंख्या के अनुपात में अनुसूचित जाति और अनुसूचित जनजाति की जनसंख्या से संबंधित है।

नगर निर्देशिका के फार्मों में भी कुछ संशोधन किए गए है जिससे कि कुछ मदों के बारे में जानकारी मिल सके और न्यूनतम आवश्यकता के कार्यक्रम की आवश्यकताओं की पूर्ति हो सके। इसी उद्देश्य को ध्यान में रखते हुए श्रेणी–I और श्रेणी–II के कस्बों की गन्दी बस्तियों में नागरिक और अन्य सुविधाओं के बारे में एक नया विवरण (विवरण–IV क) जोड़ा गया है। आशा की जाती है

कि इससे प्राप्त जानकारी आयोजकों को गन्दी बस्तियों के सुधार के लिये कार्यक्रम तैयार करने में सहयोग देगी । इसी बात को ध्यान में रखते हुए नागरिक और अन्य सुविधाओं के बारे में विवरण--IV में अनुसूचित जातियों और अनुसूचित जनजातियों से संबंधित कालम और विवरण--V में शैक्षिक सुविधाओं के अंतर्गत मैट्रिक शिक्षा कक्षाएँ/केन्द्रों के बारे में अन्य बातों के साथ-साथ कालम जोड़े गए हैं । नगर निर्देशिका में एक महत्वपूर्ण परिवर्तन है । सभी सातों विवरणों में कस्बे की श्रेणी के बारे में कालम है । देश के नगरीय क्षेत्रों में उपलब्ध आंतरिक सुविधाओं की जानकारी का कस्बे की श्रेणी को ध्यान में रखते हुए सर्वोत्तम विश्लेषण किया जा सकता है । कुछ विवरणों में नागरिक प्रशासन की स्थिति और जनसंख्या के कालम जोड़ने से भी इस उद्देश्य की पूर्ति होती है।

1981 की जनगणना से भरी गई व्यक्तिगत पर्चियों के आर्थिक और अन्य प्रश्नों में जो भी परिवर्तन किए गए, उन्हीं परिवर्तनों को ध्यान में रखते हुए ग्रामों और नगरों के प्राथमिक जनगणना सार के फार्म तैयार किए गए है ।

1981 की जिला जनगणना पुस्तिका के प्रकाशन में विलम्ब न हो, इस बात को ध्यान में रखते हुए उक्त खण्ड के भाग-क में ग्राम एवं नगर निर्देशिका तथा भाग-ख में ग्राम एवं नगर का प्राथमिक जनगणना सार और तहसील/कस्बा स्तरों तक अनुसूचित जातियों और अनुसूचित जनजातियों के प्राथमिक जनगणना सार को भी सम्मिलित किया गया है । जिला जनगणना पुस्तिका के महत्व को संवर्धित करने के लिये उसके प्रारम्भ में एक विस्तृत विश्लेषणात्मक टिप्पणी दी गई है जिसमें विभिन्न इनसेट सारणियां सम्मिलित हैं। जो प्राथमिक जनगणना सार और अन्य सुविधाओं से संबंधित गैर जनगणना आंकड़ों पर आधारित हैं । प्रकाशन को पुनः और उपयोगी बनाने की उसकी दृष्टि से उपयुक्त स्थानों पर जिला और तहसील/पुलिस स्टेशन/सामुदायिक विकास खण्डों आदि के मानचित्र दिये गये है । मानचित्रों में इनकी सीमाएँ और अन्य महत्वपूर्ण विशेषताएं दिखाई गई हैं ।

यह प्रकाशन राज्य सरकार और जनगणना संगठन के संयुक्त प्रयास का फल है । राज्य में आंकड़ों का संकलन श्री के. बी. दुबे, निदेशक जनगणना परिचालन, मध्यप्रदेश के मार्गदर्शन पर राज्य सरकार की ओर से किया गया है । राज्य सरकार ने ही इसके मुद्रण का खर्च वहन किया है । इस प्रकाशन की योजना, रूपरेखा और इसके समन्वय का कार्य मेरे कार्यालय में सामाजिक अध्ययन प्रभाग में उप महारजिस्ट्रार श्री एन. जी. नाग द्वारा किया गया । डॉ. बी. के. राय, उप महारजिस्ट्रार (मानचित्र) ने मानचित्रों को तैयार करने में तकनीकी मार्गदर्शन किया । जनगणना निदेशालयों से प्राप्त आंकड़ों की संवीक्षा श्री एम. एम. दुआ, अनुसंधान अधिकारी के मार्गदर्शन में मुख्यालय के सामाजिक अध्ययन प्रभाग में की गई । इस परियोजना से संबंधित सभी कर्मचारियों को मैं धन्यवाद देता हूं ।

नई दिल्ली
26 अप्रैल, 1982

पी. पद्मनाभ
भारत के महारजिस्ट्रार

FOREWORD

The district census handbook (DCH), compiled by the Census organisation on behalf of the State governments, is one of the most valuable products of the Census. The DCH is constantly referred to bye planners, administrators, academicians and researchers. It is *inter-alia* used for delimitation of constituencies, formulation of local level and regional plans and as an aid to District administration. The district census handbook is the only publication which provides Primary Census Abstract (PCA) data upto village leve for the rural areas and wardwise for each city or town. It also provides data on infra-structure and amenitie in villages and towns, etc.

The district census handbook series was initiated during the 1951 Census. It contained important census tables and PCA for each village and town of the district. During 1961 Census the scope of the DCH was enlarged and it contained a descriptive account of the district, administrative statistics, census tables village and town directory, including PCA. The 1971 DCH series was planned in three parts. Part-A related to village and town directory, Part-B to village and town PCA and Part-C compri sed analytical report, administrative statistics, district census tables and certain analytical tables based on PCA and amenity data in respect of villages. However, in some states it was confined to district census table and in a few cases altogether given up due to delay in compilation and printing.

While designing the format of 1981 DCH series some new features along with the restructuring of the formats of village and town directory have been attempted. At the same time, comparability with the 1971 data has also been kept in view. All the amenities except power supply in the village have been brought together in the village directory with the instruction that in case an amenity is not available in the referrent village the distance in broad ranges from the nearest place where the amenity is available may be given. The restructuring of the format of the village directory and incorporating more exhaustive data on infrastructure aspect particularly in relation to amenities and land-use pattern is expecetd to further meet the need of micro level planning for rural areas. It is expected to help not only in local area planning but regulating the provision of goods and services as well so as to minimise the regional imbalances in the process of development. A few new items of information have also been introduced to meet some of the requirements of the Revised Minimum Needs Programme. Such new items of information as adult literacy centres, primary health sub-centres, and community health workers in the village have bbeen introduced in the village directory with this objectives in mind. The new item on approach to the village is to have an idea about the villages in the district which are inaccesible. A new column, "total population and number of households" has been introduced to examine the correlation of the amenities with the population and number of households they serve. Addition of two more appendices listing the villages where no amenities are available and according to the proportion of scheduled castes and scheduled tribes population to the total population has also been made with this view in mind.

The formats of the town directory have also been modified to meet the requirements of the Minimum Needs Programme by providing information on a few new item A new statement on civic and other amenities in slums in class-I and class-II towns (Statement IV-A) has been introduced with this objective in mind. It is expected that this will help the planners to chalk out programmes on provision of civic amenities for the improvement of slums. The columns on Scheduled Castes and Scheduled Tribes population in statement IV relating to civic and other amenities and adult literacy classes/centres under educational facilities in statement V are also added *inter-alia* with this

view. A significant addition is class of town in all the seven statements of the town directory. The infrastructure of amehities in urban areas of the country can be best analysed by taking the class of towns into consideration. The addition of the columns on civic administration status and population in a few statements also serves this purpose.

The format of the primary census abstract for the villages and towns has been formulated in the light of changes in the economic and other questions canvassed through the individual slip of 1981 census.

In order to avoid delay in publication of 1981 DCH series it has been so designed that Part-A of the volume contains village and town directory and Part-B the PCA of villages and towns including the Scheduled Castes and Scheduled Tribes PCA upto Tahsil/Town levels. At the beginning of the DCH a detailed analytical note supported by a number of inset tables based on PCA and non-census data in relation to the infrastructure has been introduced to enhance its value. The district and tahsil/police station/CD Block etc., level maps depicting the boundaries and other important features have been inserted at appropriate places, to further enhance the value of the publication.

This publication is a joint venture of the State Government and the Census Organisation. The data have been collected and compiled in the Stae under the direction of Shri K. C. Dubey, the Director of Census Operations, Madhya Pradesh on behalf of the State Government which has borne the cost of printing. The task of planning, designing and coordination of this publication was carried out by Shri N.G. Nag, Deputy Registrar General (Social Studies) of my office. Dr. B.K. Roy, Deputy Registrar General (Map) provided the technical guidance in the preparation of the maps. Data received from Census Directorates have been scrutinised in the Social Studies Division at the headquarters under the guidance of Shri M. M. Dua, Senior Research Officer. I am thankful to all who have contributed in the project.

New Dehi
the 26thApril, 1981

P. PADMANABHA
REGISTRAR GENERAL, INDIA

PREFACE

One of the most important publications of the Census are the District Census Handbooks. This publication was begun in this caption since 195 Census. But prior to this, a similar publication was released in the Census earlier than 951. That publication was on the title of Village Statistics and it contains only village names and total Population thereof. The 1951 Census could, therefore, be said to present a significant step in the process of making detailed Census statistics available down upto the Village level.

In fact the District Census Handbook is the most important publication at the Census and is also perhaps the most widely used. Also perhaps this is the only publication used at the micro-level down upto the tahsil and development Block.

The form of the District Census Handbook has gone considerable change since 1951. This is basiecally due to the growing demand for more information. For the purpose of convenience as well as with a view to making the basic statistics available with the data users as early as possible the District Census Handbooks have been split into 2 parts. Part-A contains the Introductory Note on the District and Town/Village Directory. This Volume will be found useful to get almost all the non-Census statistics available at one place. Part-B also contains the Primary Census Abstract.

One of the innovation of the present Census has been in term of allotment of Location Code numbers to the villages. In the earlier censuses the Location Code system was such that the villages of a Patwari Circle were found at different serial numbers. Since the patwari circle still remains an important administrative unit, the Location Code numbers have been so given in the present Census that it may be possible to locate all the villages of a particular Patwari Circle at one place one below the other.

When the planning for the present census was started in 1979 the tahsils were still revivable as an important unit of the administration, the whole planning was, therefore, done taking tahsil as the Unit. It was during the course of the census that some requests were informally received for making blockwise data available. Since these requests were received very late and were also received only in an informal manner, it has not been possible to disturb the original planning of villages arranged according to the location code numbers taking tahsil as one unit. However, additional exercise has been done and in addition to the tahsil figures blockwise figures have also been indicated. It is hoped that the availability of these blockwise data will enhance the utility of this publication.

It is hoped that this handbook will provide the basic statistical support to executive and developmental administration. It is needless to state that the proper implementation of policy depends on the ability of the administration authorities concerned.

It may be remembered that the villagewise area figures given in the Primary Census Abstract and the Village Directory are those based on the village papers while the tahsil totals given in PCA are obtained from the Land Records department which in many cases exclude forest area.

The statistics that are contained in the district census handbooks are the result of a massive and marathon exercise in the compilation and tabulation of voluminous statistics. The compilation of the statistics contained in this volume was carried out by 9 Regional Tabulation Offices each under a Regional Deputy Director of Census Operations. These Regional Offices were run with the help of purely temporary staff roughly about 1,500 Tabulators, about 250 Checkers and about 80 Supervisors. I am grateful to my colleagues, the Regional Deputy Directors and those temporary staff for the speed and accuracy in the editing and basic compilation of more than nearly 522 lakh slips and nearly 1 lakh of household schedules. The compilation of village directory was taken up at the Headquarters and I am equally grateful to the officers and staff who have worked whole heartedly on the job in a collective and cooperative venture. It is not possible nor fair to name in this. The maps contained in the handbook have been prepared in the Cartographic Section of my office. However, the analytical note has been prepared by Shri M.L. Sharma, Dy. Director, Census Operations.

I am thankful to all who have contributed to bring this publication possible. The Census Organisation is also grateful to the Government of Madhya Pradesh for having been so kind as to undertake the publication of these handbooks and to the Controller, Printing and Stationery, Madhya Pradesh, Bhopal and his staff for the Printing arrangements made. The inspiration behind this ambitious venture is that of our indefatigable Registrar General, Shri P. Padmanabha, to whom we are all deeply greateful. Our thanks are also due to Shri N. G. Nag, Deputy Registrar General (Social Studies) for all the help that we received from him and his section.

K. C. DUBEY
Director of Census Operations,
Madhya Pradesh.

Bhopal
Janmashtmi 31, August, 1983.

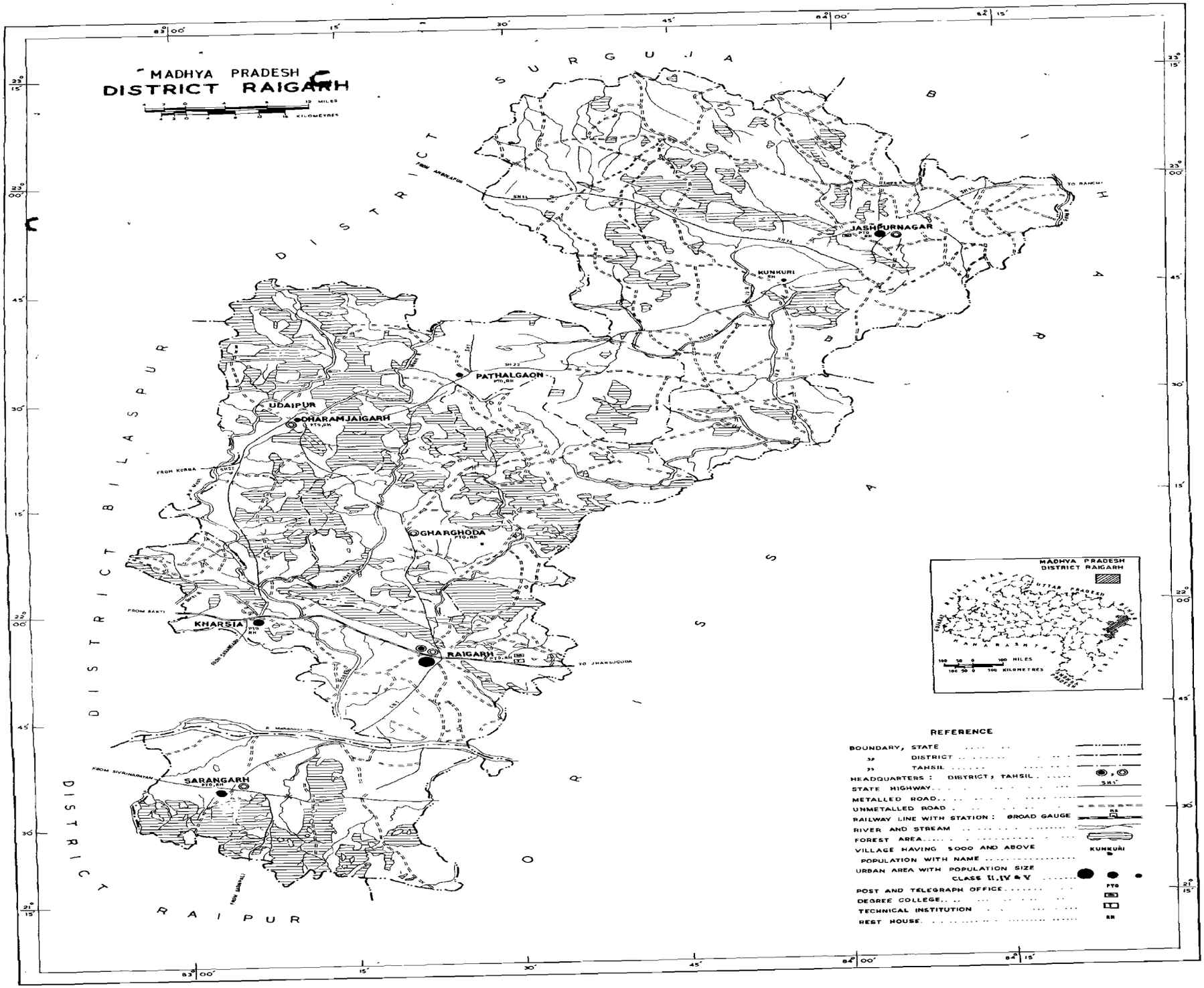
MADHYA PRADESH
DISTRICT RAIGARH
MILES
KILOMETRES
SURGUJA DISTRICT
BILASPUR DISTRICT
RAIPUR DISTRICT
JASHPURNAGAR
KUNKURI
PATHALGAON
UDAIPUR
DHARAMJAIGARH
GHARGHODA
KHARSIA
RAIGARH
SARANGARH
TO RANCHI
TO JHARSUGUDA
FROM KORBA
FROM BAKTI
FROM SIVAINARAYAN
FROM AMBIKAPUR
REFERENCE
BOUNDARY, STATE
DISTRICT
TAHSIL
HEADQUARTERS : DISTRICT, TAHSIL
STATE HIGHWAY
METALLED ROAD
UNMETALLED ROAD
RAILWAY LINE WITH STATION : BROAD GAUGE
RIVER AND STREAM
FOREST AREA
VILLAGE HAVING 5000 AND ABOVE POPULATION WITH NAME
URBAN AREA WITH POPULATION SIZE CLASS II, IV & V
POST AND TELEGRAPH OFFICE
DEGREE COLLEGE
TECHNICAL INSTITUTION
REST HOUSE
KUNKURI
PTO
RH

IMPORTANT STATISTICS

			MADHYA PRADESH	Raigarh District
Population	**Total**	Persons	**52,178,844**	**1,443,997**
		Males	**26,886,305**	**719,613**
		Females	**25,292,539**	**723,584**
	Rural	Persons	41,592,385	1,322,064
		Males	21,266,321	655,840
		Females	20,326,064	666,224
	Urban	Persons	10,586,459	121,33
		Males	5,619,984	63,773
		Females	4,966,475	57,360
Decennial Population Growth Rate 1971–81			25.27	12.86
Area (Sq. Kms.)			443,446.0	1,2924.0
Density of Population (Per Sq. Km.)			118	112
Sex–ratio (Number of Females per 1000 Males)			941	1,006
Literacy rate		Persons	27.87	26.18
		Males	39.49	38.35
		Females	15.53	14.08
Percentage of urban population to total population		..	20.29	8.39
Percentage to total population				
(i) Main Workers		Persons	38.41	40.78
		Males	53.52	59.52
		Females	22.35	22.15
(ii) Marginal Workers		Persons	4.52	8.01
		Males	0.96	1.18
		Females	8.30	14.80
(iii) Non–Workers		Persons	57.07	51.21
		Males	45.52	39.30
		Females	69.35	63.05
Break–up of Main Workers (percentage among main workers)				
(i) Cultivators		Persons	51.96	58.65
		Males	53.81	62.42
		Females	47.28	48.55
(ii) Agricultural Labourers		Persons	24.24	27.17
		Males	17.81	21.68
		Females	40.61	41.82
(iii) Household Industry		Persons	3.52	3.40
		Males	3.36	3.14
		Females	3.93	4.13
(iv) Other Workers		Persons	20.28	10.78
		Males	25.02	12.76
		Females	8.18	5.50
Percentage of Scheduled Castes population to total population		Persons	14.10	10.67
		Males	14.16	10.67
		Females	14.04	10.68
Percentage of Scheduled Tribes population to total population		Persons	22.97	48.51
		Males	22.33	48.16
		Females	23.66	48.86
Number of occupied residential houses		..	8,929,190	273,746
Number of Villages		Total	76,603	2,244
		Inhabited	71,429*	2,196+
		Uninhabited	5,174**	48
Number of Towns		..	327	6

* Includes 77 inhabited villages which have been treated wholly as urban outgrowth of nearby City/Town.

** Includes 58 uninhabited villages of which Abadi Area have been merged in nearby City/Town.

\+ Included 1 inhabited village whic has been treated wholly as urban outgrowth of nearby City/Town.

विश्लेषणात्मक टिप्पणी

ANALYTICAL NOTE

NOTES AND EXPLANATIONS

This note gives the meanings and explanation of terms and concepts used in this Handbook. This is necessary because, without a proper grasp of the meanings of such simple concepts as building, house, household, worker etc., it is not possible to appreciate the data presented in the Handbook. Thus, one who does not know that an unpretentious hut in the thick of Bastar forests with unplastered bamboo walls and a thatched roof and with space hardly enough for two cots is not a bit less of a building than the Indian versions of the sky scrapers in one of the metropolitan cities, or that a central jail housing all manners of criminals and shady characters is as much household as the household of the most pious and god-fearing citizen in the State, may not be able to appreciate what exactly the figures represent.

CONCEPTS AND DEFINITIONS

RURAL/URBAN :

It has been the tradition of the Indian Census to present the census data for rural and urban areas separately. In fact, in all the Censuses throughout the world this classification of census data into rural and urban units is generally recognised. However, distinction between rural and urban is not yet amenable to a single definition which would be applicable to all countries.

The definition of an urban unit at the 1971 Census was as follows :—

(a) All places with a municipality, corporation, cantonment board or notified town area;

(b) All other places which satisfied the following criteria;

(i) A minimum population of 5,000 ;

(ii) At least 75 per cent of male working population engaged in non-agricultural pursuits; and

(iii) A density of population of at least 400 per sq. Km. (1,000 per sq. miles).

The same criteria is retained at the 1981 Census so also that comparability with the previous Census could be ensured and which would provide basis for analysing of figures and urbanization in the country. But it has to be remembered that the urban criterion of 1981 varies slightly from that of 1961 and 1971 Censuses in that the males working in activities such as fishing, logging, etc. were treated as engaged in non-agricultural activity and therefore contributed to the 75 ·/. criterion in 1961 and 1971 Censuses, whereas in the 1981 Census these activities are treated as on par with cultivation and agricultural labour for the purpose of this criterion.

Applying the criteria described above, a list of 327 towns was finalised and it is these 327 towns which are treated as urban areas for the purpose of 1981 Census. The Additional Secretary to the Government of India in the Ministry of Home Affairs sent a letter to the Chief Secretaries of the State Governments as back as 10th May, 1979, requesting them to ensure that no changes are made in the jurisdiction and boundaries of municipalities and revenue villages, tahsils, sub-divisions and districts during the period from 1.1.1980 to 30.6.1981. However, subsequent to our finalisation of rural and urban frame the State Government in the Local Government Department notified many places as notified areas and municipalitiest. Such places have not been treated as towns for the purpose of Census and the Secretary to Government in the Local Government Department had agreed to the arrangments. Similarly the State Government raised the status of 6 municipal committees to that of municipal corporations. These new municipal corporations are also treated as municipal committees.

While dealing with the subject of rural and urban break up mention may be made of the area under the Special Area Development Authority. The Special Area Development Authority have been constituted under the Madhya Pradesh Nagar Tatha Gram Nivesh Adhiniyam, 1973 and they enjoy the power to function as a municipality so far as the municipal management of that area is concerned. The limits of these Special Areas include large portions of rural areas comprising number of villages situated around the core town or village of such Special area. For example Orchha is a SADA area in Tikamgarh district but there is no

town in this area. Similarly, Malanjkhand in Balaghat district, Bheraghat in Jabalpur district, Mandav in Dhar district and similar other cases are SADA areas but there is no urban area within that. The objective of the SADA areas perhaps is to control the future development of these areas in a planned manner and that is all. It was, therefore, not considered desirable to treat such SADA areas at par with other urban bodies like municipal corporations, municipal committees etc., and only that part of it is treated as urban which is really so. As such in the Korba SADA area only Korba town has been treated as urban and est of the area remains in the rural frame.

URBAN AGGLOMERATION :

Apart from town/city the 1971 concept of urban agglomeration is also adopted for the 1981 Census. Very often large railway colonies, university campuses, port areas, military camps, etc. come up outside the statutory limits of the city or town but adjoining it. Such areas may not by themselves qualify to be treated as towns but if they form a contiguous spread with the towns, they are outgrowths of the town and deserve to be treated as urban. Such towns together with their outgrowths have been treated as one urban unit and called 'urban agglomeration'. An urban agglomeration may constitute :

(a) A city with continuous outgrowth, (the part of outgrowth being outside the statutory limits but falling within the boundaries of the adjoining village or villages) ;

(b) One town with similar outgrowth or two or more adjoining towns with their outgrowths as in (a) ; or

(c) A city and one or more adjoining towns with their outgrowths all of which form a continuous spread.

STANDARD URBAN AREA :

A new concept of Standard Urban Area introduced in 1971 Census will also be followed for the 1981 Census. The essential requirements for the constitution of a Standard Urban Area are ;

(i) It should have a core town of a minimum population of 50,000 (ii) the contiguous areas made up of other urban as well as rural administrative units should have mutual socio-economic links with the core town and (iii) in all probability this entire area should get fully urbanised in a period of two or three decades. Certain Standard Urban Areas were determined on this basis in 1971 and some basic data were presented for 1951, 1961 and 1971 for such areas and their components. Similar data have been presented for the Standard Urban Areas in 1981 also. The idea is to present basic data for these areas for four to five decades so that the urbanisation process in those areas can be studied. However, there have been minimum changes in the constituent units of the Standard Urban Areas of 1981 Census as compared to those of 1971, but the list of Standard Urban Areas remains unchanged.

SIZE CLASS OF TOWNS :

The urban areas are classified into 6 classes referred to as towns of Class I to VI. The classification is shown below —

Class I	100,000 and above
Class II	50,000 to 99,996
Class III	20,000 to 49,999
Class IV	10,000 to 19,999
Class V	5,000 to 9,999
Class VI	Less than 5,000

It is customary to treat a town having a population of 1 lac and above as a city.

CENSUS HOUSE :

A Census House is a building or part of a building having a separate main entrance from the road or common courtyard or staircase, etc., used or recognised as a separate unit. It may be occupied or vacant. It may be used for a residential or non-residential purpose or both

If a building had a number of flats or blocks which were independent of one another having separate entrances of their own from the road or a common staircase or a common courtyard leading to a main gate, they have been considered as a separate census houses.

In some cases, however it was difficult to apply the definition strictly. For example, in an urban area, a flat has five rooms, each having direct entrance to the common staircase or courtyard which by definition had to be treated as five Census houses. If all these

five rooms were found occupied by single household entire flat was treated as one census house. In such cases singleness of use was taken into consideration to avoid undue proliferation of the number of census houses.

An occupied residential census house means a census house which is actually used for residential purposes, either wholly or partly by one or more households.

HOUSEHOLD :

The term household in census is defined as a group of persons who commonly live together and would take their meals from a common kitchen unless the exigencies of work prevented any one of them from doing so. There may be a household of persons related by blood or a household of unrelated persons or having a mix of both. Examples of unrelated households are boarding houses, messess, hostels, residential hotels, rescue homes, jails, "Ashrams" etc., These are called institutional households. There may be one member households, two member households or multi - member households. For census purposes, each one of these types is regarded as a 'household'.

There are three types of households viz, normal, institutional and houseless households. A houseless household is that which is normally found to be residing on the road side, pavements, in hume pipes under staircases, or in open, temple, mandaps, platforms and the like. Institutional honseholds have been explained above. Those households which do not fall in the category of Institutional households and houseless households have been categorised as Normal households. The enumerator was required to indicate in the Household Schedule whether the household belonged to 'Institutional household' or 'Houseless household'. For institutional 'I' was written against the question 'Type of household' and 'O' was indicated in the case of houseless household. For normal household, no entry was required to be made.

The enumeration of institutional households was done in the manner the normal households were enumerated during the enumeration period from 9th February to 28th February, 1981. The houseless households were enumerated on the night of 28th February, 1981.

SCHEDULED CASTES AND SCEHDULED TRIBES

Scheduled Castes and Scheduled Tribes are those found in the Notification of Scheduled Castes/Scheduled Tribes Order (Amendment) Act, 1976 (108 of 1976) By this amendment, area restrictions for most of the Scheduled Castes and Scheduled Tribes have been removed. However, the area restriction still remains in respect of Dhobi (in Bhopal, Raisen and Sehore districts) : Kotwal and Pardhi (in Bhind, Dhar, Dewas, Guna, Gwalior, Indore, Jhabua, Khargone, Mandsaur, Morena, Rajgarh, Ratlam. Shajapur, Shivpuri, Ujjain and Vidisha Districts) and Kumhar (in Chhatarpur, Datia, Panna, Rewa, Satna, Shahdol, Sidhi and Tikamgarh districts) Scheduled Castes. Likewise Keer and Parchi Scheduled Tribes are still restricted only in Bhopal, Raisen and Sehore districts ; Mina in Sironj-sub-division of Vidisha district ; Panika in Chhatarpur, Datia, Panna, Rewa, Satna, Shahdol, Sidhi, and Tikamgarh districts ; Pardhi, Bahelia, Bahellia, Chita Pardhi, Langoli Pardhi, Phanse Pardhi, Shikari, Takankar, Takia in (1) Bastar, Chhindwara, Mandla, Raigarh, Seoni and Surguja districts, (2) Baihar tahsil of Balaghat district, (3) Betul and Bhainsdehi tahsils of Betul district, (4) Bilaspur and Katghora tahsils of Bilaspur district, (5) Durg and Balod tahsils of Durg district, (6) Chowki, Manpur and Mohala Revenue Inspector's Circles of Rajnandgaon district, (7) Murwara, Patan and Sihora tahsils of Jabalpur district, (8) Hoshangabad and Sohagpur tahsils of Hoshangabad and Narsimhapur district, (9) Harsud tahsil of Khandwa district, (10) Bindra-Nawagarh, Dhamtari and Mahasamund tahsils of Raipur district.

Persons belonging to the castes/tribes mentioned above found in the districts other than those where Scheduled have not been treated as scheduled castes or scheduled tribes as the case may be. It may be mentioned here that scheduled castes can belong to the Hindu or the Sikh religion only, while the scheduled tribes belong to any religion. The list of Scheduled Castes and Scheduled Tribes relating to Madhya Pradesh relevant to 1981 census has been given immediately after this note as Annexure—I.

LITERATES AND EDUCATED PERSONS :

A person who can both read and write with understanding in any language is treated as literate. Person who can merely read but cannot write. is not literate. It is not necessary that a person who is literate should have received any formal education or should have passed any minimum educational standard.

The test for literacy was necessary only when the enumerator had any doubt about any person returning as 'literate'. The test for literacy was ability to read any

portion of the Enumerator's Instruction Booklet and to write a simple letter. Ability merely to sign one's name was not considered adequate to qualify a person as being able to write with understanding. If a person claimed to be literate in some other language with which the enumerator was not familiar, the respondent's word was taken as correct.

All children of the age of 4 years or less were treated as illeterate even if they might be going to school and had picked up reading and writing a few words.

CLASSIFICATION OF WORKERS BY INDUSTRIAL CATEGORY:

At the 1981 Census, the questions which were canvassed in the Individual slip to elicit information on economic characteristics of the population were as follows :—

I. Q 14A Worked any time at all last Year ?

Yes
(H/ST/D/R/B/I/O) No

Q 14B If yes in 14A, did you work for major part of last year ? Yes (1)/No (2)

II. Q 15A Main activity last year ?

Yes in 14B(C/AL/HHI/OW)
No in 14B (H/ST/D/R/B/I/O)

Q 15.B 14B Yes-Any other work any time last year ? Yes (C/AL/HHI/OW)/No

14B No-Work done any time last year ? (C/AL/HHI/OW)

III. Q 16 If No in 14A or 14B, seeking/available for work ? Yes (1)/No(2)

The above questions were formulated after detailed discussion at the Data User's Conference and technical group. At the 1961 and 1971 Censuses, the economic questions were based on different approaches, namely, usual status and current status, were adopted with reference period of one year and one week for seasonal and for regular work respectively. Current status approach was thought to be irrelevant in the context of our country where usual status of a worker is considered to be more appropriate.

The above questions are in three parts and have been designed in such a way that first of all it attempts to divide the population into two broad groups, viz.,

(1) those who have worked any time at all during the last year, and (2) those who have not worked at all.

The latter group consist of the non-workers. This information is obtained in Q.14-A. Having classified the population into two groups, the next attempt has been to classify those who have worked any time into Main workers and Marginal workers on the basis of time spent on work as well as secondary work, if any, of the Main workers. If a person had worked for six months or more (180 days or more) he was treated as Main worker and if the period of work was less than six months he was regarded as a Marginal worker. In Q.15B details of secondary work or marginal work are obtained. Finally an attempt has been made to determine whether those who are non-workers or marginal workers are seeking or are available for work.

It will thus be seen that these questions on economic aspects have been so designed as to identify all workers, full time workers or seasonal workers or marginal workers and non-workers with reference to the activities during the last one year period prior to the date of enumeration.

The various terms and definitions used in collecting the economic data have been explained briefly in the following paragraphs.

DEFINITION OF WORK :

Work has been defined as participation in any economically productive activity. Such participation may be physical or mental in nature. Work involves not only actual work but also effective supervision and direction of work.

For persons on regular employment or engaged in regular type of work, temporary absence during the reference period on account of illness, holiday, temporary closure, strike etc., was not a disqualification for treating them as workers.

Persons under training, such as apprentices, with or without stipends or wages were also treated as workers. In the case of a person who had been offered work but had not actually joined, he was not treated as a worker. Rent receivers, pensioners etc., were not treated as economically active unless they also engaged themselves in some economic activity.

In all these questions, the reference period is the one year ; preceding the date of enumeration. Certain types of work such as agriculture, household industry like *gur* making etc., are carried on either throughout the year or only during certain seasons or part of the year, depending on the local circumstances. In all such cases the reference period has been the broad time span of agricultural seasons preceding the enumeration.

MAIN WORKERS :

The main workers are those who have worked for a major part of the year preceding the enumeration. Main activity of a person who was engaged in more than one activity was reckoned in terms of time disposition. For example, if a person had worked as daily wage labourer for 4 months, as an agricultural labourer for 1 month and as cultivator for 2 months, he was treated as a Main worker on the basis of total time spent on work and his main activity have been reckoned as Daily Wage Labourer since he spent major part of his time on work in this activity than as cultivator or agricultural labourer.

MARGINAL WORKERS :

Marginal workers are those who have worked any time at all in the year preceding the enumeration but have not worked for a major part of the year. For example, if a person who is mostly doing household duties, or is mainly a student, or mainly a dependent or a rentier or a beggar and the like who is basically a non-worker had done some work at some time during the reference period, he was treated as a marginal worker.

NON-WORKERS :

Non-workers constitute of householders, students, dependents, retired persons or rentiers, beggars, inmates of institutions, unemployed persons etc. They are persons who have not worked any time at all in the year preceding the enumeration.

MAIN ACTIVITY OF WORKERS :

The main activity of workers has been classified into four categories viz., cultivator, agricultural labourer, household industry and other work in the PCA at the 1981 Census. A significant departure has, therefore, been made this time while presenting the data on economic activity which relate to only four broad categories indicated above as against nine industrial categories of the 1961 and the 1971 Censuses. The nine categories of the 1971 census were (i) Cultivator, (ii) Agricultural labourer, (iii) Livestock, Forestry, Fishing, Hunting & Plantations, Orchards & allied activities ; (iv) Mining, (v) Manufacturing, Processing and servicing with sub-categories (a) At Household Industry and (b) other than Household Industry (vi) Construction, (vii) Trade and Commerce, (viii) Transport, Storage and Communications ; and (ix) Other workers. The correspondence between the categories of 1981 and 1971 are as under—

1981 Categories	191 Categories
I	I
II	II
III	V(A)
IV	III, IV, V(b), VI, VII, VIII & IX

CULTIVATOR :

For purposes of Census a person is working as cultivator if he or she is engaged either as employer, single worker or family worker in cultivation of land owned or held from Government or held from private persons or institutions for payment in money, kind or share.

Cultivation involves ploughing, sowing and harvesting and production of cereals and millet crops such as wheat, paddy, jowar, bajra, ragi, etc., and other crops such as sugarcane, groundnuts, tapioca, etc. and pulses, raw jute and kindered fibre crops, cotton etc., and 'does not' include fruit growing, vegetable growing or keeping orchards or groves or working of plantation like tea, coffee, rubber, cinchona, opium and other medicinal plantations.

AGRICULTURAL LABOURERS :

Persons working in another presons land for wages in money, kind or share have been treated as agricultural labourers. An agricultural labourer has no risk in the cultivation and he has no right of lease or contract on land on which he works.

HOUSEHOLD INDUSTRY :

Household Industry is defined as an industry conducted by the head of the household himself/herself and or by the members of the households at home or within the village in rural areas and only within the precincts of the house where the household lives in urban areas The larger proportion of workers in a household industry should consist of members of the household

including the head. The industry should not be run on the scale of registered factory which would qualify and has to be registered under the Indian Factories Act.

Household industry relates to production, processing, servicing, repairing or making and selling (but not merely selling) of goods such as handloom weaving, dyeing, carpentry, bidi rolling, pottery manufacture, bicycle repairing, blacksmithing, tailoring, etc. It does not include professions such as a pleader or doctor or barber or 'dhobi' even if such professions are run at home by members of the household.

OTHER WORKERS :

All workers i. e. those who have been engaged in some economic activity during the last one year, who are not cultivators or agricultural labourers or in household industry are 'Other workers'. The type of workers that come under this category include factory workers, plantation workers, those in trade, commerce, business, transport, mining, construction, political or social work, all government servants, municipal employees, teachers, priests, entertainment artists etc.

ANNEXURE–1

MADHYA PRADESH

The Scheduled Castes and Scheduled Tribes Orders (Amendment) Act, 1976]
Dated the 18th September, 1976

SCHEDULED CASTES

1 Audhelia.
2 Bagri, Bagdi.
3 Bahna, Bahana.
4 Balahi, Balai.
5 Banchada.
6 Barahar, Basod.
7 Bargunda.
8 Basor, Burud, Bansor, Bansodi, Bansphor, Basar.
9 Bedia.
10 Beldar, Sunkar.
11 Bhangi, Mehtar, Balmik, Lalbegi, Dharkar.
12 Bhanumati.
13 Chadar.
14 Chamar, Chamari, Bairwa, Bhambi, Jatav, Mochi, Regar, Nona, Rohidas, Ramnami, Satnami, Surjyabanshi, Surjyaramnami, Ahirwar, Chamar Mangan, Raidas.
15 Chidar.
16 Chikwa, Chikvi.
17 Chitar.
18 Dahait, Dahayat, Dahat.
19 Dewar.
20 Dhanuk.
21 Dhed, Dher.
22 Dhobi (in Bhopal, Raisen and Sehore districts).
23 Dohor.
24 Dom, Dumar, Dome, Domar, Doris.
25 Ganda, Gandi.
26 Ghasi, Ghasia.
27 Holiya.
28 Kanjar.
29 Katia, Patharia.
30 Khatik.
31 Koli, Kori.
32 Kotwal (in Bhind, Dhar, Dewas, Guna, Gwalior, ndore, Jhabua, Khargone, Mandsaur, Morena, Rajgarh, Ratlam, Shajapur, Shivpuri, Ujjain, and Vidisha districts).
33 Khangar, Kanera, Mirdha.
34 Kuchbania.
35 Kumhar (in Chhatarpur, Datia, Panna, Rewa, Satna, Shahdol, Sidhi and Tikamgarh districts).
36 Mahar, Mehra, Mehar.
37 Mang, Mang Garodi, Mang Garudi, Dankhni-Mang, Mang Mahasi, Madari, Garudi, Radhe Mang.
38 Meghwal.
39 Moghia.
40 Muskhan.
41 Nat, Kalbelia, Sapera, Navdigar, Kubutar.
42 Pardhi (in Bhind, Dhar, Dewas, Guna, Gwalior, Indore, Jhabua, Khargone, Mandsaur, Morena, Rajgarh, Ratlam, Shajapur, Shivpuri, Ujjain and Vidisha Districts).
43 Pasi.
44 Rujjhar.
45 Sansi, Sansia.
46 Silawat.
47 Zamral.

SCHEDULED TRIBES

1 Agariya.
2 Andh.
3 Baiga.
4 Bhaina.
5 Bharia Bhumia, Bhiunbar Bhumia, Bhumiya, Bharia, Paliha, Pando.
6 Bhattra.
7 Bhil, Bhilala, Barela, Patelia.
8 Bhil Mina.
9 Bhunjia.
10 Biar, Biyar.
11 Binjhwar.
12 Birhul, Birhor.
13 Damor, Damaria.
14 Dhanwar.
15 Gadaba, Gadba.
16 Gond: Arakh, Arrakh, Agaria, Asur, Badi Maria Bada Maria, Bhatola, Bhimma, Bhuta, Koilabhuta, Koliabhuti, Bhar, Bisonhorn Maria, Chota Maria, Dandami Maria, Dhuru, Dhurwa, Dhoba, Dhulia, Dorla, Gaiki, Gatta, Gatti, Gatia, Gond, Gowari, Hill Maria, Kandra, Kalanga, Khatola, Koitar,

Koya, Khirwar, Khirwara, Kucha Maria, Kuchaki Maria, Madia, Maria, Mana, Mannewar, Moghya, Mogia, Monghya, Mudia' Muria, Nagarchi, Nagwanshi, Ojha, Raj, Sonjhari Jhareka, Thatia, Thotya, Wade Maria, Vade Maria, Daroi.

17 Halba, Halbi.
18 Kamar.
19 Karku
20 Kawar, Kanwar, Kaur, Cherwa, Rathia, Tanwar, Chattri.
21 Keer (in Bhopal, Raisen and Sehore districts).
22 Khairwar, Kondar.
23 Kharia.
24 Kondh, Khond, Kandh.
25 Kol.
26 Kolam
27 Korku, Bopchi, Mouasi, Nihal, Nahul, Bondhi, Bondeya.
28 Korwa, Kodaku.
29 Majhi.
30 Majhwar.
31 Mawasi.
32 Mina (in Sironj sub-division of Vidisha district).
33 Munda.
34 Nagesia, Nagasia.
35 Oraon, Dhanka, Dhangad.
36 Panika (in Chhatarpur, Datia, Panna, Rewa' Satna, Shahdol, Sidhi and Tikamgarh districts).
37 Pao.
38 Pardhan, Pathari, Saroti.
39 Pardhi (in Bhopal, Raisen and Sehore Districts).
40 Pardhi, Bahelia, Bahellia, Chita Pardhi, Langoli Pardhi, Phanse Pardhi, Shikari, Takankar Takia [In (1) Bastar, Chhindwara, Mandla, Raigarh, Seoni and Surguja districts, (2) Baihar tahsil of Balaght district, (3) Betul and Bhainsdehi tahsils of Betul district (4) Bilaspur and Katghora tahsils of Bilaspur district, (5) Durg and Balod tahsils of Durg district, (6) Chowki, Manpur and Mohala Revenue Inspector's Circles of Rajnandgaon district, (7) Murwara, Patan and Sihora tahsils of Jabalpur district, (8) Hoshangabad and Sohagpur tahsils of Hoshangabad district and Narsimhapur district, (9) Harsud tahsil of Khandwa district, (10 Bindra-Nawagarh Dhamtari and Mahasamund tahsils of Raipur district.
41 Parja.
42 Sahariya, Saharia, Seharia, Seharia, Sosia, Sor.
43 Saonta, Saunta.
44 Saur.
45 Sawar, Sawara.
46 Sonr.

HISTORY AND SCOPE OF DISTRICT CENSUS HANDBOOK

The History of the District Census Handbook could be traced from the 'Village lists' brought out for every district in 1901 and 'Village Statistics' for every district in 1911. But this was discontinued in 1921 and 1931. In 1941, however, 'Village Statistics' were brought out by then Central Provinces and Berar Government. It was for the first time in 1951 the practice of bringing out a single volume known as the District Census Handbook, giving villagewise statistics and other Census tables for the district at the cost of the State Government was initiated and is continuing since then.

The District Census Handbook, compiled by the Census Organisation on behalf of the State Government is one of the most important publication of the Census and is widely used by planners, administrators, academicians and researchers.

The scope of the District Census Handbook has gone considerable change since 1951. In 1951, the District Census Handbooks, contained only the Primary Ceusus Abstract and the Census tables. In view of the usefulness of this publication, improvements were made in 1961 by including non-census data like climate, agriculture, co-operation industry, education, health etc., as also an 'Introductory Note' for each district. Unfortunately, the desire to make the District Census Hand book more comprehensive delayed its publication. Therefore, in 1971, it was decided to publish the District Census Handbook in three parts in order to release the maximum data as and when finalised. Part A contained the Village Directory which gives villagewise non-census statistics of land use, area and amenities available within the village, Part B contained the villagewise Primary Census Abstract and Part C contained various administrative statistics. Part A and B were however, published in one volume since it was economical to do so as data for both the parts become available early. Parts A and B were published separately in Hindi and English versions. Collection of data for Part C was combursome and it took unduly long time in its finalisation, and ultimately this publication had to be abondoned in view of the enormous delay in its printing.

In 1981 Census, with a view to avoid delay in bringing out the DCH series, the part containing the administrative statistics has been dropped. Thus the present series of District Census Handbook consists of two volumes viz DCHB Part A and DCHB Part B. Part A contains the Village/Town Directory and Part B contains the Town/Villagewise Primary Census Abstract of the concerned district.

PART A : Village Directory contains information about the name of village, total area of village, total opulation and number of households in the village, amenities like education, medical, drinking water, post and telegraphs, market day, communications, approach to village, distance from the nearest town, power supply, staple food, land use, places of religious, historical and archaeological interest etc.

In addition there are four appendices to the Village Directory as under :—

(1) Tahsilwise abstract of educational, medical and other amenities.

(2) Land utilization data in respect of Census towns.

(3) Tahsilwise list of villages where no amenties are available, and

(4) Tahsilwise list of villages according to the proportion of Scheduled Castes/Scheduled Tribes population by ranges.

The last two appendices have been included for the first time in 1981 Census. Appendix-III will be helpful for planning input in areas/villages where basic infrastructure is lacking and appendix-IV wil be helpful for planning welfare programmes for scheduled Castes/Scheduled Tribes at micro level, particularly in relation to area development orientation programmes.

Similarly the Town Directory contains seven statements as below :—

Statement I– Status and growth history.

Statement II--Physical aspects and location of towns.

Statement III – Municipal Finance.

Statement IV—Civic and other amenities.

Statement V—Medical, educational, recreationa and cultural facilities.

Statement VI— Trade, Commerce, Industry and Banking.

An additional statement IV-A is meant only for Class-I and Class-II towns giving the civic and other amenities in notified slums. This statement has been introduced for the first time in 1981 Census.

Part B :—The town/villagewise Primary Census Abstract gives the basic data like area of the village, soccupied residential houses, total number of households, population by sex, as also the sexwise population of Scheduled Castes and Scheduled Tribes, literacy and population by sex into four broad industrial categories viz., cultivators, agricultural labourers., household industry and other workers, marginal workers and workers.

The inclusion of Primary Census Abstract relating to the Scheduled Castes and Scheduled Tribes at the tahsil/town level is another important feature of the DCHB series of 1981 Census.

An appendix containing Development Blockwise—Vikas Khandwar' totals of PCA figures has also been included.

ANALYTICAL NOTE

Raigarh district, in Bilaspur Revenue division, is situated on the easternmost part of Madhya Pradesh and lies between 21°20/ and 23°15/ north latitude and 82°55/ and 34°24/ east longitude. The district is bounded by Surguja district on the north; Ranchi district of Bihar, Sundargarh and Sambalpur districts of Orissa on the east; Raipur district on the south; and Bilaspur district on the west. The district varies from the lofty forestclad plateau of Pandrapat and Khuria in the north to the treeless, dreary-dusty plains of Raigarh and Sarangarh.

The district gets its name from the district headquarters town, Raigarh which according to the Chhattisgarh Feudatory States Gazetteer (1909), is derived from the word *rai* meaning a species of thorny tree, and *garh* a fort.

The present district broadly corresponds to the territory comprising the feudatory States of Raigarh, Sarangarh, Jashpur and Udaipur with some adjustments of villages. Jashpur and Udaipur States were till 1905 under the Commissioner of Chhota Nagpur and were included in the erstwhile Bengal province. It was in 1905 that these territories were transferred to the erstwhile Central Provinces as a result of the territorial adjustments between Orissa and erstwhile Central Provinces. Consequent upon the merger of Princely States in 1948, Raigarh was constituted then by including the territories of the four feudatory States of Raigarh, Sarangarh, Jashpur and Udaipur. Then it had seven tahsils *viz*. Udaipur, Jashpur, Gharghoda, Raigarh, Sarangarh, Kharsia and Sakti. Consequent upon the Reorganisation of States on linguistic basis in 1956 some inter-district transfers took place. The whole of Sakti tahsil and 52 villages of Kharsia tahsil of Raigarh district were transferred to Bilaspur district. Raigarh tahsil was expanded by the transfer of 148 villages and one town of Kharsia tahsil and 2 villages from Janjgir tahsil of Bilaspur district. Sarangarh tahsil was also expanded by the transfer of 25 villages from Janjgir tahsil of Bilaspur district. This resulted in the abolition of Kharsia tahsil. Thus Raigarh district which emerged on 1st November 1956 in the new State of Madhya Pradesh constituted of five tahsils viz Udaipur, Jashpur, Gharghoda, Raigarh and Sarangarh continues unchanged since then. The tahsils are situated in an order from north to south with Jashpur tahsil lying on the extreme north followed by Dharamjaigarh, Gharghoda, Raigarh and then Sarangarh on the extreme south of the district.

Physiography :

Physiographically, the latitude 22°15/ North divides the district into two broad divisions. The northern being predominantly hilly region and southern predominantly plain country. Above this latitude, the ground goes on increasing in a series of steps till it reaches the lofty plateau of Mainpat and Khuria in the north. Mahanadi river can also be taken to be dividing the district into two regions. The northern region having a general slope towards the south and the southern region having a general slope towards the north.

Area and Population :

The geographical area of the district is 12,924 sq. kms. according to the figures supplied by the Surveyor General of India which accounts for 2.91 per cent of the total area of the State. It is the 8th largest district in the State and is more than 6 times bigger than Datia, the smallest district and 1/3rd the size of Bastar, the biggest district. The following table gives the population, number of villages and towns, 1981.

TABLE 1

Population, number of villages and Towns 1981

Tahsil	Population									No. of villages		No. of Towns
	Total			Rural			Urban			Total	Inhabited	
	P	M	F	P	M	F	P	M	F			
1 2	3	4	5	6	7	8	9	10	11	12	13	14
1 Udaipur	250,810	125,714	125,096	234,442	117,026	117,416	16,368	8,688	7,680	296	295	2
2 Jashpur	437,386	218,185	219,201	426,244	212,143	214,101	11,142	6,042	5,100	657	656	1
3 Gharghoda	194,012	96,372	97,640	194,012	96,372	97,640	..	..	..	324	320	..
4 Raigarh	325,893	163,683	162,210	243,760	120,436	123,324	82,133	43,247	38,886	431	428	2
5 Sarangarh	235,096	115,659	119,437	223,606	109,863	113,743	11,490	5,796	5,694	536	496	1
Total	**1,443,197**	**719,613**	**723,584**	**1,322,064**	**655,840**	**666,224**	**121,133**	**63,773**	**57,360**	**2,244**	**2,195**	

According to the 1981 Census count Raigarh district has a population of 1,443,197 persons with 719,613 males and 723,584 females. 1,322,064 persons have been enumerated in 2,195 inhabited villages and another 121,133 persons in 6 towns of the district.

The average population per village works out to 602 as against the State average of 582. Thus the district has relatively big sized villages. The percentage of urban population to total population is merely 8.39 per cent which is much below the State average of 20.29 per cent. The district is predominantly rural in character.

The following inset gives the tahsilwise area, density and proportion of urban population to total population.

Table 1.1

Area, density and proportion of urban population

Sl. No.	Tahsil	Area* in sq.km.	Density per sq. km.	Percentage of urban Population
1	2	3	4	5
1	Udaipur	1,791.7	140	6.53
2	Jashpur	4,562.4	96	2.55
3	Gharghoda	1,488.5	130	0.00
4	Raigarh	1,321.5	247	25.20
5	Sarangarh	991.3	237	4.89
District Total		**10,155.4**	**142**	**8.39**

Area figures supplied by Commissioner, Land Records Madhya Pradesh.

The tahsilwise area figures do not add up to the total geographical area as supplied by the Surveyor General of India as tahsilwise breakup of forest area is not available. Jashpur tahsil is most hilly and therefore it is sparsely populated. Raigarh and Sarangarh tahsils have plain countries with rich agricultural tract and are thickly populated. Raigarh and Sarangarh are towns since 1901 but the former being the district headquarters town and is lying on the trunk route of broad gauge line of South Eastern Railway has a satisfactory growth and has grown from 6,764 in 1901 to 68,060 in 1981, while the latter lying in remote area has a stagnating growth. It had a population of 5,227 in 1901 and has come up to 10,279 in 1981. Thus Raigarh tahsil has fairly good proportion of urban population.

As against 2,247 villages in 1971, there are 2,244 villages in 1981 Census.

The reasons for the difference are explained below :

Table 1.2

Number of villages 1971-81

Sl.	Name of tahsil	Total No of villagies		Difference +increase - decrease
		1971	1981	
1	2	3	4	5
1	Udaipur	299	296	— 3
2	Jashpur	657	657	..
3	Gharghoda	324	324	..
4	Raigarh	431	431	..
5	Sarangarh	536	536	..
District Total		2,247	2,244	— 3

Udaipur Tahsil :

(i) Village Dharamjaigarh (1971 L.C. No. 226) has been declared as Notified Area *vide* Govt. of Madhya Pradesh Notification No. 595/18/ एक /74- dated 1-1-1975.

(ii) Pathalgaon village (1971 L.C. No. 192) and Baghiyakhar village (1971 L.C. No. 163) have been merged to form Pathalgaon Notified Area *vide* Govt. of M P. Notification No. 110/18/2/79 dated 20.1.79. Thus the above mentioned 3 villages have been excluded from the list of villages in 1981.

The following table gives the population of towns by size class.

Table 1 3

Towns by size-class of population 1981

Size-class of town	Location in Tahsil	Name of Town	Population		
			Persons	Males	Females
1	2	3	4	5	6
Class II (50,000-99,999)	Raigarh	Raigarh (U.A.)	69,791	36,986	32,805
		(i) Raigarh (M)	68,060	36,071	31,989
		(ii) Boirdadar (O.G.)	1,025	559	466
		(iii) Amlibhavana (O.G.)	706	356	350
Cass IV (10,000-19,999)	Raigarh	Kharasia (M)	12,342	6,261	6,081
	Sarangarh	Sarangarh (U.A.)	11,490	5,796	5,694
		(i) Sarangarh (M)	10,379	5,191	5,188
		(ii) Sarangarh Kasba (O.G.)	1,111	605	506
	Jashpur	Jashpurnagar (M)	11,142	6,042	5,100
Class V (5,000-9,999)	Udaipur	Dharamjaigarh (N.A.)	8,309	4,348	3,961
		Pathalgaon (N.A.)	8,059	4,340	3,719

There are no towns coming under class I, III and VI category in the district. Raigarh and Sarangarh are towns since 1901. Kharsia continues to be a town since 1931 and Jashpurnagar since 1951. The remaining two towns have been added for the first time in 1981.

The following table gives the decadal change in distribution of population.

TABLE 2

Decadal Change in Distribution of Population

Tahsil/ District	Population						Percentage decadal Variation (1971-81)		
	1971			1981					
	Total	Rural	Urban	Total	Rural	Urban	Total	Rural	Urban
1	2	3	4	5	6	7	8	9	10
1 Udaipur Tahsil	220,927	220,927	..	250,810	234,442	16,368	+13.53	+ 6.12	..
2 Jashpur Tahsil	387,935	379,962	7,973	437,386	426,244	11,142	+12.75	+12.18	+39.75
3 Gharghoda Tahsil	173,051	173,051	..	194,012	194,012	..	+12.11	+12.11	..
4 Raigarh Tahsil	279,301	221,320	57,981	325,893	243,760	82,133	+16.68	+10.14	+41.66
5 Sarangarh Tahsil	217,491	207,510	9,981	235,096	223,606	11,490	+ 8.09	+ 7.76	+15.12
Total	1,278,705	1,202,770	75,935	1,443,197	1,322,064	121,133	+12.86	+ 9.92	+59.52

The lowest growth rate of 12.86 per cent has been recorded in Raigarh district during the decade 1971-81. During the decade 1961-71, this district had grown at the rate of 22.81 per cent. One of the reasons for this low growth rate may be ascribable to very good response by the people towards Family Planning Programme which is evident from the fact that the performance of Sterilization alone since the inception of the scheme till 1980-81 is quoted to be 122,129. The sterilisation rate per thousand population works out to 84.62 which is much higher than the corresponding State average of 52.09. The other reason seems to be mass scale exodus of people in search of livelihood elsewhere. The sizeable Chhattisgarh labour in the irrigation works in Shahdol, in construction work in Bhopal and also outside the State in Punjab are of common sight.

How the population has been growing in the district during the successive decades since 1901 is given below :-

Table 2 1

Decadal growth of population in Raigarh district since 1901

Census Year	Percentage Decadal growth		
	Total	Rural	Urban
1	2	3	4
1901-11	+ 2 .48	+29.98	+11 88
1911-21	+ 4.39	+ 4.20	+12.24
1921-31	+19.27	+18.44	+50.56
1931-41	+13.93	+13.01	+41.28
1941-51	+ 8.32	+ 6.35	+54.84
1951-61	+22.06	+22.14	+ .0.75
1961-71	+22.81	+22.56	+26.80
1971-81	+12.86	+ 9.92	+59.52

A fairly good growth of population was recorded in the district during the decade 1901-11 as it was free from any calamity.

The low growth-rate of population during the decade 1911-21 seems to partly due to influenza epidemic of 1918-19 which was widespread throughout the State, though there is nothing on record on this aspect but the death rate is found to be high during this period. The other reason which is ascribable to outmigration from the district to adjoining areas. The Tea Gardens in Assam use to hire cheap labour from Orissa, Bihar and Madhya Pradesh, particularly from the hilly tracts of Jashpur tahsil which is easily accessible by road through Ranchi.
But this migrant labour generally return after a few years.

The decadal growth during the decade 1921-31 was quite substancial which was due to high birth rate. The increase in population during the two decades of 1931-41 and 1941-51 has been dwindling which appears to be due to migratory effect of population being too frequent.

As far the growth of population during the decades 1951-61 and 1961-71 is concerned, it had a steadily increasing trend. There does not appear to be significant outmigration during this period.

The following table gives the distribution of villages by population ranges.

TABLE 3

Distribution of villages by Population Ranges

Range of Population	RAIGARH DISTRICT		Udaipur Tahsil		Jashpur Tahsil		Gharghoda Tahsil		Raigarh Tahsil		Sarangarh Tahsil	
	No. of villages in each range	Percentage	No. of villages in each range	Percentage	No. of villages in each range	Percentage	No. of villages in each range	Percentage	No. of villages in each range	Percentage	No. of villages in each range	Percentage
1	2	3	4	5	6	7	8	9	10	11	12	13
Less than 200	310	14.12	34	11.53	65	9.91	44	13.75	39	9.11	128	25.80
200–499	872	39.73	76	25.76	276	42.07	129	40.31	186	43.46	205	41.33
500-1,999	967	44.05	172	58.30	293	44.67	142	44.38	201	46.96	159	32.06
2,000-4,999	45	2 05	13	4.41	21	3.20	5	1 56	2	0.47	4	0.81
5,000-9,999	1	0 05	..	..	1	0.15	..	..	..	..	..	..
1,0000+	..	..	..	..	..	..	..	..	..	..	..	..
Total	**2,195**	**100.00**	**295**	**100.00**	**656**	**100 00**	**320**	**100.00**	**428**	**100.00**	**496**	**100.00**

The district is characterised with medium sized villages in the population range 500-1,999 The number of villages lying in this range accounts for 44.05 per cent of total number of villages. Udaipur tahsil has the highest proportion of such villages. Sarangarh tahsil has relative'y large number of smaller villages as the total villages lying in the population range 200-499 account for 41.33 per cent of total number of villages. The only village which has a population of more than 5,000 is Kunkuri (L.C. No. 442) of Jashpur tahsil could not become eligible for being considered as town, though it fulfilled the population criterion.

The following table gives the distribution of villages by density.

TABLE 4

Distribution of Villages by density

Range of density (per sq.km.)	RAIGARH DISTRICT		Udaipur Tahsil		Jashpur Tahsil		Gharghoda Tahsil		Raigarh Tahsil		Sarangarh Tahsil	
	No. of villages in each range	Percentage	No. of villages in each range	Percentage	No. of villages in each range	Percentage	No. of villages in each range	Percentage	No. of villages in each range	Percentage	No of villages in each range	Percentage
1	2	3	4	5	6	7	8	9	10	11	12	13
Less than 10	4	0.18	..	..	..	..	1	0.31	1	0.23	2	0.40
11– 20	5	0.23	1	0.34	2	0.30	..	..	2	0.47	..	..
21– 50	138	6.29	22	7.46	80	12.19	17	5.31	9	2.10	10	2.01
51–100	447	20.36	54	18.30	266	40.55	75	23.43	30	7.01	22	4.44
101–200	929	42.32	135	45.76	282	42.99	197	61.56	161	37.62	154	31.05
201–300	476	21.69	63	21.36	19	2.90	24	7.50	179	41.82	191	38.51
301–500	177	8.06	14	4.75	5	0.76	2	0.63	45	10.52	111	22.38
501+	14	0.64	4	1.35	2	0.31	2	0.63	1	0.23	5	1.01
Not known	5	0.23	2	0.68		..	2	0.63	..	..	1	0.20
Total	**2,195**	**100.00**	**295**	**100.00**	**656**	**100.00**	**320**	**100.00**	**428**	**100.00**	**496**	**100.00**

With the increase in the range of density the number of villages falling under each is found to be increasing till it reaches the density range of 101-200. Thereafter with the increase in the density the number of villages falling under each range decreases successively. It follows that the optimum density range is 101-200 persons per sq. km. which accounts for 42.32 per cent of total number of villages. Sarangarh tahsil is more densely populated as largest number of villages of this tahsil lie in the density range 201–300 persons per sq km. This group accounts for 38.51 per cent of the total number of villages.

The following table gives the proportion of scheduled castes population to total population in the villages.

TABLE 5

Proportion of Scheduled Castes population to total population in the villages

Percentage range of S.C. Population to total population	RAIGARH DISTRICT		Udaipur Tahsil		Jashpur Tahsil		Gharghoda Tahsil		Raigarh Tahsil		Sarangarh Tahsil	
	Total No. of villages in each range	Percentage	Total No. of villages in each range	Percentage	Total No. of villages in each range	Percentage	Total No. of villages in each range	Percentage	Total No. of villages in each range	Percentage	Total No. of villages in each range	Percentage
1	2	3	4	5	6	7	8	9	10	11	12	13
Nil	345	15.72	48	16.28	206	31.40	20	6.25	18	4.20	53	10.68
0– 5	633	28.84	135	45 76	239	36.43	106	33 12	99	23.13	54	10.89
6–10	454	20.68	66	22.37	109	16.62	102	31.88	110	25.70	67	13.51
11–15	277	12.62	22	7.46	42	6.40	57	17.81	79	18.46	77	15.52
16–20	167	7.61	9	3.05	27	4.12	22	6.88	43	10.05	66	13.31
21–30	161	7.33	7	2.37	24	3 66	9	2.81	47	10.98	74	14.92
31 and above	158	7.20	8	2.71	9	1.37	4	1.25	32	7.48	105	21.17
Total	**2,195**	**100.00**	**295**	**100.00**	**656**	**100.00**	**320**	**100.00**	**428**	**100.00**	**496**	**100.00**

Scheduled castes population living in villages constitute 10.46 per cent for the total rural population which is less than the corresponding State avarage of 14.52 per cent. There are as many as 345 villages which account for 15.72 per cent of the total number of villages. The proportion of such villages is very high (31.40 per cent) in Jashpur tahsil. Majority of the villages lie in the lowest range of 0-5, accounting for 28.84 per cent of total number of villages. With the increase of percentage range, the number of villages falling under each range is found to be successively decreasing. All the tahsils of the district exhibit a similar pattern of distribution of scheduled castes population except Sarangarh tahsil where the distribution pattern seems to be some what differènt. We may now examine the distribution of scheduled castes population by population size of villages.

Table 5.1

Percentage of scheduled castes population in villages by population range.

Range of Population	No. of villages	Total rural population	Scheduled Castes	% of S.C. to total rural Population
1	2	3	4	5
Less than 200	310	39,810	4,255	10.69
200–499	872	297,349	34,215	10.51
500-999	703	496,274	54,404	10.96
1,000-1,999	264	357,837	33,705	9.42
2,000–4,999	45	125,161	11,140	8.90
5,000–9,999	1	5,633	554	5.83
1,0000+	..	..	..	..
Total	**2,195**	**1,322,064**	**138,273**	**10.46**

The above figures reveal that the concentration of scheduled castes population is relatively high in smaller villages as compared to bigger ones.

The following table gives the proportion of scheduled tribes population to total population in the villages.

TABLE 6

Proportion of Scheduled Tribes population to total population in the village

Percentage Range of S.T. population to total population	RAIGARH DISTRICT		Udaipur Tahsil		Jashpur Tahsil		Gharghoda Tahsil		Raigarh Tahsil		Sarangarh Tahsil	
	No. of villages in each range	Percentage	No. of villages in each range	Percentage	No. of villages in each range	Percentage	No. of villages in each range	Percentage	No. of villages in each range	Percentage	No. of villages in each range	Percentage
1	2	3	4	5	6	7	8	9	10	11	12	13
Nil	101	4.60	2	0.68	2	0.31	3	0.94	17	3.97	77	15.52
0– 5	75	3.42	2	0.68	5	0.76	1	0.31	20	4.67	47	9.48
6-15	189	8.61	1	0.34	10	1.52	6	1.87	78	18.22	94	18.95
16-25	201	9.16	3	1.02	13	1.98	12	3.75	87	20.33	86	17.34
26-35	204	9.29	8	2.71	27	4 12	20	6.25	77	17.99	72	14.52
36 50	255	11.62	23	7.79	67	10.21	47	14.69	63	14.72	55	11.09
51 and above	1,170	53.30	256	86.78	532	81.10	231	72.19	86	20.10	65	13.10
Total	**2,195**	**100.00**	**295**	**100 00**	**656**	**100.00**	**320**	**100.00**	**428**	**100.00**	**496**	**100.00**

The percentage of scheduled tribes population living in villages to total rural population of the district is as high as 51.75 per cent as against the corresponding State of average 27.78 per cent. There are only 4.60 per cent of the total number of villages which do not have in them any scheduled tribes population. Such villages are found to be more in Sarangarh tahsil. With the increase in the percentage range of scheduled tribes population the number of villages falling under each is found to be increasing which is an indication of the fact that bigger villages have relatively greater concentration of them as would be evident from the following figures.

Table 6.1

Percentage of Scheduled Tribes Population by population range of villages in the district–1981

Population Range	No. of Villages	S.T. Population	% of S.T. to total rural Population
1	2	3	4
Less than 200	310	21,217	53.30
200–499	872	148,491	49.34
500–999	703	247,695	49.91
1,000–1,999	264	197,207	55.11
2,000–4,999	45	67,513	53.94
5,000–9,999	1	2,010	35.68
10,000+	..	..	..
Total	**2,195**	**684,133**	**51.75**

The following table gives the proportion of scheduled castes and scheduled tribes population in towns.

TABLE 7

Proportion of Scheduled Castes/Scheduled Tribes Population in towns

Name of the town	Total population	Total Scheduled Castes Population	Total Scheduled Tribes Population	Percentage of	
				Scheduled Castes Population to total population	Scheduled Tribes Population to total population
1	2	3	4	5	6
Dharamjaigarh	8,309	491	2.761	5.91	33.23
Jashpurnagar	1,142	842	3,989	7.78	1.24
Kharsia	12,342	1,135	516	9.20	4.18
Pathalgaon	8,059	1,133	2,924	14.06	36.28
Raigarh	69,791	10,767	5,063	15.43	7.25
Sarangarh	11,490	1,391	736	12.11	6.40
All Towns	**121,133**	**15,759**	**15,989**	**13.01**	**13.20**

It is Pathalgaon, a newly added town which has fairly high proportions of scheduled castes and scheduled tribes population. This is just a grown up village which shows the traditional rural pattern of distribution of scheduled castes and scheduled tribes population. Likewise Dharamjaigarh town has a fairly high proportion of scheduled tribes population.

The following table gives the literacy rate by population ranges of villages.

TABLE 8

Literacy rate by Population range of villages

Range of Population	RAIGARH DISTRICT		Udaipur Tahsil		Jashpur Tahsil		Gharghoda Tahsil		Raigarh Tahsil		Sarangarh Tahsil	
	No. of villages in each range	Percentage	No. of villages in each range	Percentage	No. of villages in each range	Percentage	No. of villages in each range	Percentage	No. of villages in each range	Percentage	No. of villages in each range	Percentage
1	2	3	4	5	6	7	8	9	10	11	12	13
Less than 200	310	18.72	34	8.53	65	25.08	44	19.25	39	22.45	128	16.28
200-499	872	24.06	76	14.27	276	25.07	129	19.22	186	29.80	205	23.99
500-1,999	967	23.10	172	15.95	293	23.89	142	20.48	201	29.03	159	25.77
2,000-4,999	45	26.16	13	19.08	21	25.58	5	31.87	2	37.60	4	35.98
5,000-9,999	1	55.28	..	..	1	55.28	..	..	..	..	..	..
10,000+	..	..	..	..	..	..	..	..	..	..	..	..
Total	**2,195**	**23.61**	**295**	**16.09**	**556**	**24.81**	**320**	**21.25**	**428**	**29.28**	**496**	**25.07**

With the increase in the population size of villages the literacy rate is found to be successively increasing which is obviously because bigger villages are well equipped with educational amenities. The literacy rate of 23.61 per cent in rural areas of the district is higher than the State average of 21.22 per cent. Raigarh tahsil has the highest literacy rate of 29.28 per cent followed by Sarangarh tahsil. Udaipur tahsil has the lowest rate of 16.09 per cent obviously because of a fairly large component of scheduled tribes population among whom the spread of education has still not made a dent.

The following table gives the literacy rates for towns.

TABLE 9

Literacy for Towns

Name of Town	Literacy Rate
1	2
1 Dharamjaigarh	47.89
2 JashpurNagar	61.16
3 Kharsia	54.97
4 Pathalgaon	44.89
5 Raigarh	54.72
6 Sarangarh	55.15
All Towns	**54.25**

Literacy is associated with urbanisation. Greater the urbanisation of an area, higher is the literacy rate found there. But this dose not seem to be true so far as the towns of Raigarh district are concerned. Raigarh being the district headquarters town with a large chunk of urban population lags behind in terms of literacy rate (54.72 per cent) when compared to smaller towns like Jashpurnagar with 61.16 per cent literacy rate and Sarangarh with 55.15 per cent.

The following table gives the literates, workers non - workers, scheduled castes / scheduled tribes population for district/tahsil total, rural and urban.

TABLE

Literates, Workers, Non-Workers, Scheduled

Percen

Name of the District/Tahsil	Total/ Rural/ Urban	Total Population			SC Population to Total Population	ST Population to Total Population	Literates to total Population		
		Persons	Males	Females			P	M	F
1	2	3	4	5	6	7	8	9	10
RAIGARH DISTRICT	**T**	**1,443,197**	**719,613**	**723,584**	**10.67**	**48.51**	**26.18**	**38.35**	**14.08**
	R	1,322,016	655,840	666,224	10.46	51.75	23.61	35.54	11.86
	U	121,133	63,773	57,360	13.01	13.20	54.26	67.18	39.89
1 Udaipur Tahsil	**T**	**250,810**	**125,714**	**125,096**	**7.23**	**66.72**	**18.07**	**28.44**	**7.65**
	R	234,442	117,026	117,416	7.04	68.95	16.09	26.17	6.05
	U	16,368	8,688	7,680	9.92	34.73	46.41	59.07	32.10
2 Jashpur Tahsil	**T**	**437,386**	**218,185**	**219,201**	**6.15**	**67.40**	**25.74**	**36.00**	**15.52**
	R	426,244	212,143	214,101	6.11	68.22	24.81	34.95	14.77
	U	11,142	6,042	5,100	7.56	35.80	61.16	72.94	47.22
3 Gharghoda Tahsil	**T**	**194,012**	**96,372**	**97,640**	**8.15**	**59.69**	**21.25**	**33.29**	**9.36**
	R	194,012	96,372	97,640	8.15	59.69	21.25	33.29	9.36
	U	..	..	..	..	..	..	..	..
4 Raigarh Tahsil	**T**	**325,893**	**163,683**	**162,210**	**12.80**	**24.31**	**35.70**	**50.48**	**20.79**
	R	243,760	120,436	123,324	12.23	30.21	29.28	44.37	14.54
	U	82,133	43,247	38,886	14.49	6.79	54.76	67.49	40.60
5 Sarangarh Tahsil	**T**	**235,096**	**115,659**	**119,437**	**21.90**	**18.28**	**26.54**	**40.59**	**12.93**
	R	223,606	109,863	113,743	22.40	18.89	25.07	38 98	11.63
	U	11,490	5,796	5,694	12.11	6.41	55.15	71.03	33.99

10

Castes and Scheduled Tribes Population

tage											
Main workers to total Population			Marginal workers to total population			Total workers to total population			Non-workers to total population		
P	M	F	P	M	F	P	M	F	P	M	F
11	12	13	14	15	16	17	18	19	20	21	22
40.78	**59.52**	**22.14**	**8.01**	**1.18**	**14.80**	**48.79**	**60.70**	**36.95**	**51.21**	**39.30**	**63.05**
41.80	60.66	23.24	8.68	1.26	15.99	50.49	61.92	39.23	49.51	38.08	60.77
29.60	47.78	9.40	0.67	0.38	1.00	30.28	48.16	10.40	69.72	51.84	89.60
42.95	**63.87**	**21.93**	**9.72**	**0.82**	**18.65**	**52.67**	**64.69**	**40.58**	**47.33**	**35.31**	**59.42**
43.54	64.74	22.42	10.25	0.83	19.63	53.79	65.57	42.05	46.21	34.43	57.95
34.50	52.22	14.45	2.12	0.68	3.75	36.62	52.90	18.20	63.38	47.10	81.80
36.60	**57.17**	**16.13**	**10.85**	**1.80**	**19.86**	**47.45**	**58.97**	**35.99**	**52.55**	**41.03**	**64.01**
36.87	57.60	16.33	11.12	1.83	20.32	47.99	59.43	36.65	52.01	40.57	63.35
26.37	41.91	7.96	0.62	0.74	0.47	26.99	42.65	8.43	73.01	57.35	91.57
45.22	**63.54**	**27.14**	**8.03**	**0.97**	**15.00**	**53.25**	**64.51**	**42.13**	**46.75**	**35.49**	**57.87**
45.22	63.54	27.14	8.03	0.97	15.00	53.25	64.51	42.13	46.75	35.49	57.87
..	..	..	..	..	..	..	..	..	..	..	..
39.12	**56.61**	**21.48**	**4.84**	**0.98**	**8.74**	**43.96**	**57.58**	**30.22**	**56.04**	**42.42**	**69.78**
42.54	59.83	25.65	6.39	1.21	11.32	48.87	61.05	36.97	51.13	38.95	63.03
28.98	47.62	8.26	0.42	0.31	0.56	29.41	47.92	8.81	70.59	52.08	91.19
44.86	**59.98**	**30.22**	**5 30**	**0.89**	**9.56**	**50.16**	**60.88**	**39.78**	**49.84**	**39.12**	**60.22**
45.62	60.59	31.15	5.55	0.94	10 00	51.16	61.53	41.15	48.84	38.47	58.85
30.22	48.45	11.66	0.44	0.09	0.79	30.65	48 53	12.45	69.35	51.47	87.55

Raigarh district has a population of 1,443,197 which is 2.77 per cent of the total population of Madhya Pradesh. In terms of population, Raigarh is the 8th largest district of the State. Among the tahsils, Jashpur tahsil is the most populous which contains 30.31 per cent of the total population of the district. Gharghoda is the least populous.

Sex-ratio :

Sex-ratio *i.e.* the number of females per 1000 males works out to 1006 for the districtas against the State averageof 941. Raigarh is one of the few districts of the State where females outnumber males. However among the tahsils Raigarh and Udaipur tahsils show a reverse position. Males outnumber females in them. In the former it is because of the urban component i.e. Raigarh town which has pulled down the ratio while in the latter tahsil the male dominance is very marginal.

The following inset gives the comparative figures of sex-ratio in the State and Raigarh district since 1901.

Table 10.1

Sex-ratio in Madhya Pradesh and Raigarh district since 1901–

Census Year	Sex-ratio					
	Madhya Pradesh			Raigarh District		
	Total	Rural	Urban	Total	Rural	Urban
1	2	3	4	5	6	7
1901	990	995	937	1,013	1,013	1,003
1911	986	971	913	1,014	1,014	1,029
1921	974	982	878	1,017	1,016	1,071
1931	973	983	872	1,020	1,020	1,013
1941	970	980	882	1,011	1,012	990
1951	967	975	907	1,015	1,017	980
1961	953	970	856	1,010	1,017	901
1971	941	956	869	1,008	1,015	901
1981	941	956	864	1,006	1,016	899

The overall position of the State has been adverse to females even since 1901 while in Raigarh district it has been quite favourable to females. That is to say that females outnumber males. This is a peculiar feature which is visible in the predominantly rice growing tract of Madhya Pradesh.

Urban areas generally exhibit low sex-ratio which trait is not difficult to understand because the sex imbalance in urban areas is mainly from the migration factor which in the begining is confined mostly to males. The rural areas, however, show the traditional pattern of high sex-ratio.

Scheduled castes and scheduled tribes :

Scheduled castes and scheduled tribes population respectively constitute 10.67 per cent and 48.51 per cent of the total population of the district. The corresponding State averages are 14.10 and 22.97 per cent. It is a peculiar feature of this State that the districts which are characterised with low proportion of scheduled castes population have a corresponding high proportion of scheduled tribes population and *vice-versa*. Raigarh district is the one which has relatively low proportion of scheduled castes population and a high proportion of scheduled tribes population.

The scheduled castes population has increased from 132,446 in 1971 to 154,032 in 1981 registering a decadal growth of 16.30 per cent while among the scheduled tribes the population grown from 604,578 in 1971 to 700,122 in 1981. A growth rate of 15.80 per cent has been recorded during the decade 1971-81.

Of the scheduled castes population living in the district, their concentration is high in Raigarh and Sarangarh tahsils which are plain countries while in the case of scheduled tribes population their concentration is high in Udaipur, Jashpur and Ghargoda tahsils since these tahsils are comparatively hilly and have large forest cover

Literacy :

The district has made a good stride in the field of education as the literacy rate has moved up from 20.12 per cent in 1971 to 26.18 per cent in 1981 which is nearer to the State average of 27.87 per cent. The following table is given to facilitate comparision with the State averages.

Table 10.2

Literacy rates, 1981

Total/ Rural/ Urban	Madhya Pradesh			Raigarh District		
	Persons	Males	Females	Persons	Males	Females
1	2	3	4	5	6	7
Total	27.87	29.49	15.53	26.18	38.35	14.08
Rural	21.22	32.91	8.99	23.61	35.54	11.86
Urban	54.02	64.41	42.26	54.26	67.18	39.89

In terms of literacy rate for the total population Raigarh district is slightly below the State average but the literacy rate among the rural population has been quite heartening as the district average is higher than that of the corresponding State average for persons, males and females. Literacy rate among males in urban areas is also quite satisfactory.

As for the literacy rates among tahsils, Raigarh tahsil is at the the top for persons, males and females in respect of total population whereas Jashpur tahsil ranks first in respect of urban population on all score.

Participation Rate :

The participation rate *i.e.* the percentage of workers (main workers and marginal workers taken together) to total population of the district works out to 48.79 which is higher than the corresponding State

average of 42.93 per cent. A high participation rate is not always a true index of prosperity of a region. In an agricultural based economy like ours, it is found to be other-wise. The male and female participation rates in the district are 60.70 per cent and 36.95 per cent respectively whereas the corresponding averages for the State work out to 54.48 per cent and 30.65 percent .It may be noted that the female participation rate is generally high in the predominantly rice growing region of the State whereas the predominantly wheat growing region has relatively low rates as would be evident from the following table.

Table 10.3

Participation rates in rural areas, 1981

Sl. No.	District	Wheat tract			District	Rice tract		
		P	M	F		P	M	F
1	2	3	4	5	6	7	8	9
1	Bhind	28.09	48.96	2.90	Raigarh	50 49	61.92	39.23
2	Morena	32.22	51.23	9.45	Bilaspur	48.34	55.56	41.16
3	Gwalior	36.32	53.50	15.30	Raipur	52.73	57.10	48.47
4	Shivpuri	40.41	55.64	22.61	Durg	53.00	54.90	51.14
5	Datia	33.85	51.99	12.47	Rajnandgaon	56.36	57.99	54.78

The high participation rate in rice growing tract is firstly because rice cultivation requires relatively more manpower and secondly this tract is having a higher concentration of tribal population among whom the participation rate is generally high.

The participation rate is always found to be more in rural areas as compared to that in urban areas. The gap between the male and female participation rate is more pronounced in urban areas.

Main workers constitute 40.78 per cent of the total population in the district which again is high as compared to 38.41 per cent for the States as a whole. The rural-urban gap in the participation rates is also more pronounced. The percentage of main workers to total population in rural areas of the district is 41.80 while that in urban areas it is 29.60 per cent. This is very wide among females as compared to that among males. The reason for this wide difference is obviously because of the agrarian pattern of economy and that too mainly of rice cultivation which has a preference for female labourers.

The following table gives the distribution of main workers in the four broad ca egories.

Table 10 4

Percentage Distribution of main workers into broad economic categories

Sl. No.	District/Tahsil	Total main workers	Workers by Categories			
			Cultivators	Agricultural labourers	Household industry	Other workers
1	2	3	4	5	6	7
	Raigarh District	100.00	58.65	27.17	3.40	10.78
1	Udaipur Tahsil	100.00	65.99	24.70	2.92	6.39
2	Jashpur Tahsil	100.00	71.42	17.00	3.75	7.83
3	Ghargoda Tahsil	100.00	56.76	32.22	3.63	7.39
4	Raigarh Tahsil	100.00	41.23	31.64	3.64	23.49
5	Sarangarh Tahsil	100.00	54.40	35.49	2.91	7.20

Cultivators and agricultural labourers taken together constitute 85.82 per cent of the total main workers which is an indication of the fact that the mainstay of the population in the district is agriculture. The proportion of workers engaged in agricultural pursuits (cultivators & agricultural labourers) is as high as 90.69 per cent in Udaipur tahsil.

The relatively high proportion of workers under 'other services' in Raigarh tahsil is obviously because of Raigarh town which is the headquarters of the tahsil as well as of the district where government offices, educational institutions and trading establishments etc. provide opportunities of work in other services. In an agrarian economy household industry is an important feature but the proportion of workers engaged in this category is very low. This may be because persons engaged in such activities have had cultivation or agricultural labourer as their main occupation and have returned as such because of greater time spent on these activities.

Raigarh is the eighth populous district in the State. The district varies from the lofty forest-clad plateau of Pandrapat and Khuria in the north to the treeless dreary, dusty plains of Raigarh and Sarangah.

In respect of literacy, Raigarh district has been relegated to twenty-fifth position in 1981 from its twentieth position in 1961 (then the number of districts was 43), though the district has made a good stride in the field of education.

The district has a sizeable tribal population mostly having concentration in the hilly and forest tracts. It is an age-old feature that hills, forests and tribals go together. Even with a sizeable tribal, population, Raigarh district is certainly making a march towards progress and will come up as a prosporous district of the State in the near feature.

MADHYA PRADESH
TAHSIL UDAIPUR
DISTRICT RAIGARH



DISTRICT SURGUJA
DISTRICT BILASPUR
TAHSIL GHARGHODA
TAHSIL PATHALGAON
TAHSIL KHARSHIA
TAHSIL RAIGARH
DHARAMJAIGARH
PATHALGAON
VIJAYNAGAR
KAPU
RATANPUR
SUSDEGA
RAIRUMA KALAN
BALAJHAR
KERAKA CHIKAR
KARMITIKRA
KHARKATA
CHANDAGARH
KUDKELA (DHARIJYABATHAN)
BATURABAHAR
PAKHANKOT
KAMRAI
RAIMER
KHAMHAR
JAMARGIDI
JONADOL
TILDEGA
PAKARGAON
DIWARPUR
PALIDIH
MUDAPARA
PANGSUWA
LUDEG
KACHHAR
BILDEGA
SARAITOLA
REDE
PEHLA
BAGGANAR
KIRIYAN
SANPATPUR
SASKOBA
CHARKHAPARA
BUDURGJOR
BAKARUMA
RAIRUMA KHURD
KOKHSAPARAI
MELTIKRA
DURGAPUR
UDUDA
SISRINGA
MARKALO
BAYASI
KHADGAON
PITHARA
BENSA
HATI
JOGDA
BAHERAMAR
MUNUND
KUDKELA
CHHAL
KUDKELA KHARJIYA
PANDRIPANI KALAN
MANGAON
CHIKHIPANI
KURUMBHUKA
MANJURMACHA
CHHATASARAI
KADRU
KHUNTAPANI
KOKIYA KHAR
MUDABAHLA
KUKARGAON
RAJA AMA
KHITAULI
KHOTBA
PITHA AMA
BULDEGA
SURUNGPANI
SHH22
SH12
FROM KORBA
TO AMBIKAPUR
TO JASHPUR
FROM SARANGARH
TO SHARANGARH
Kamri Nala
Kamri Nala
Kamri Nala

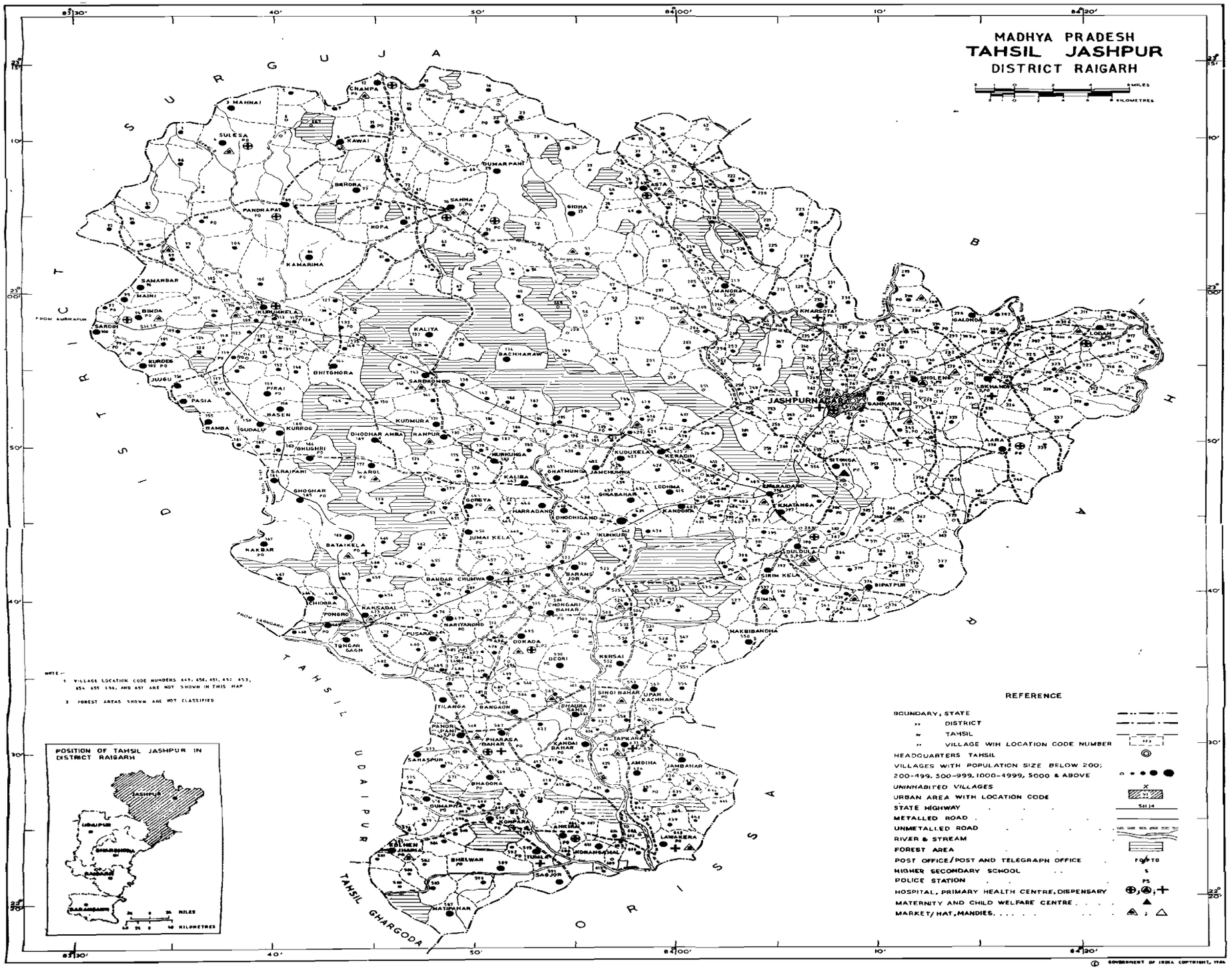

© GOVERNMENT OF INDIA COPYRIGHT, 1966

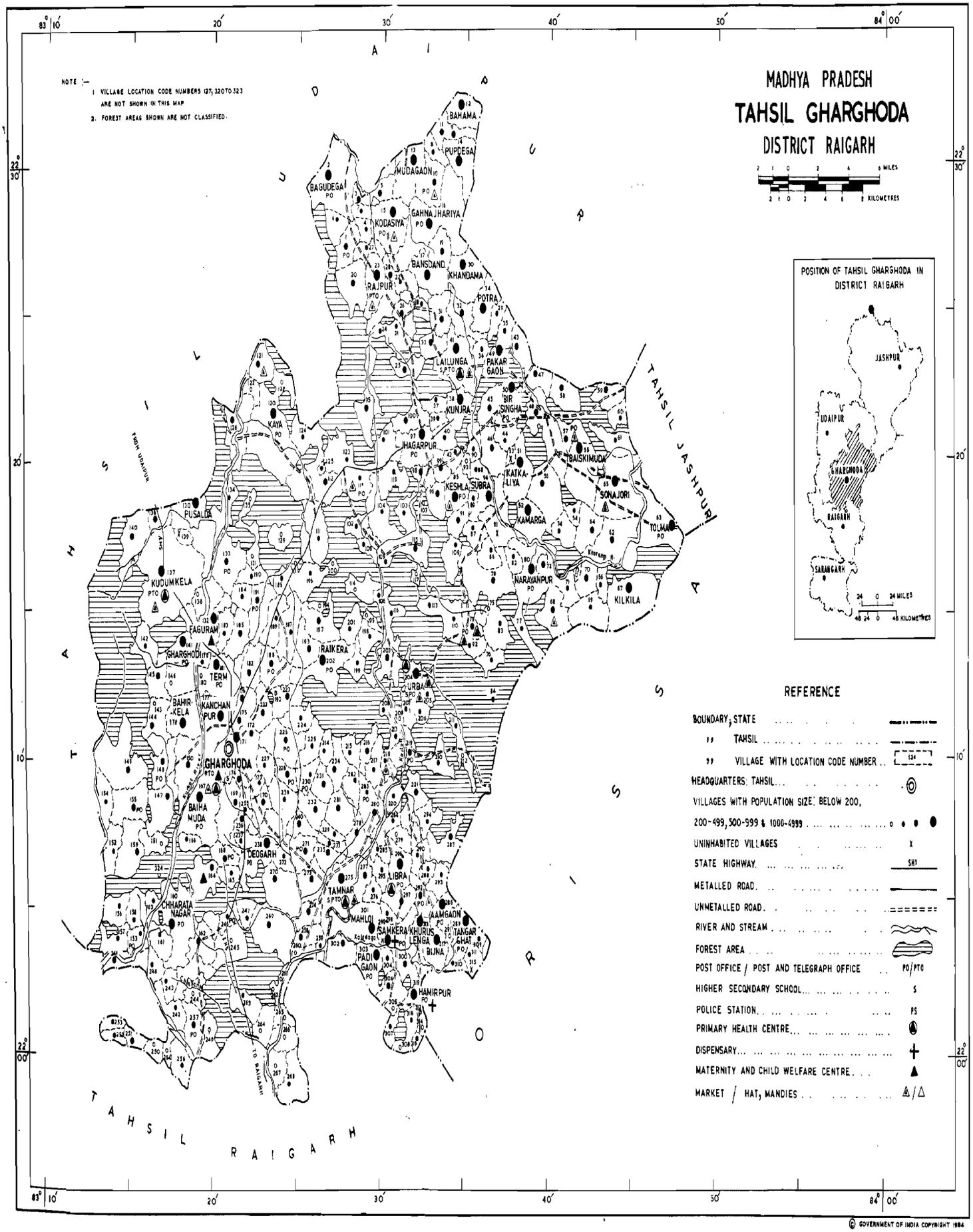

© GOVERNMENT OF INDIA COPYRIGHT 1984

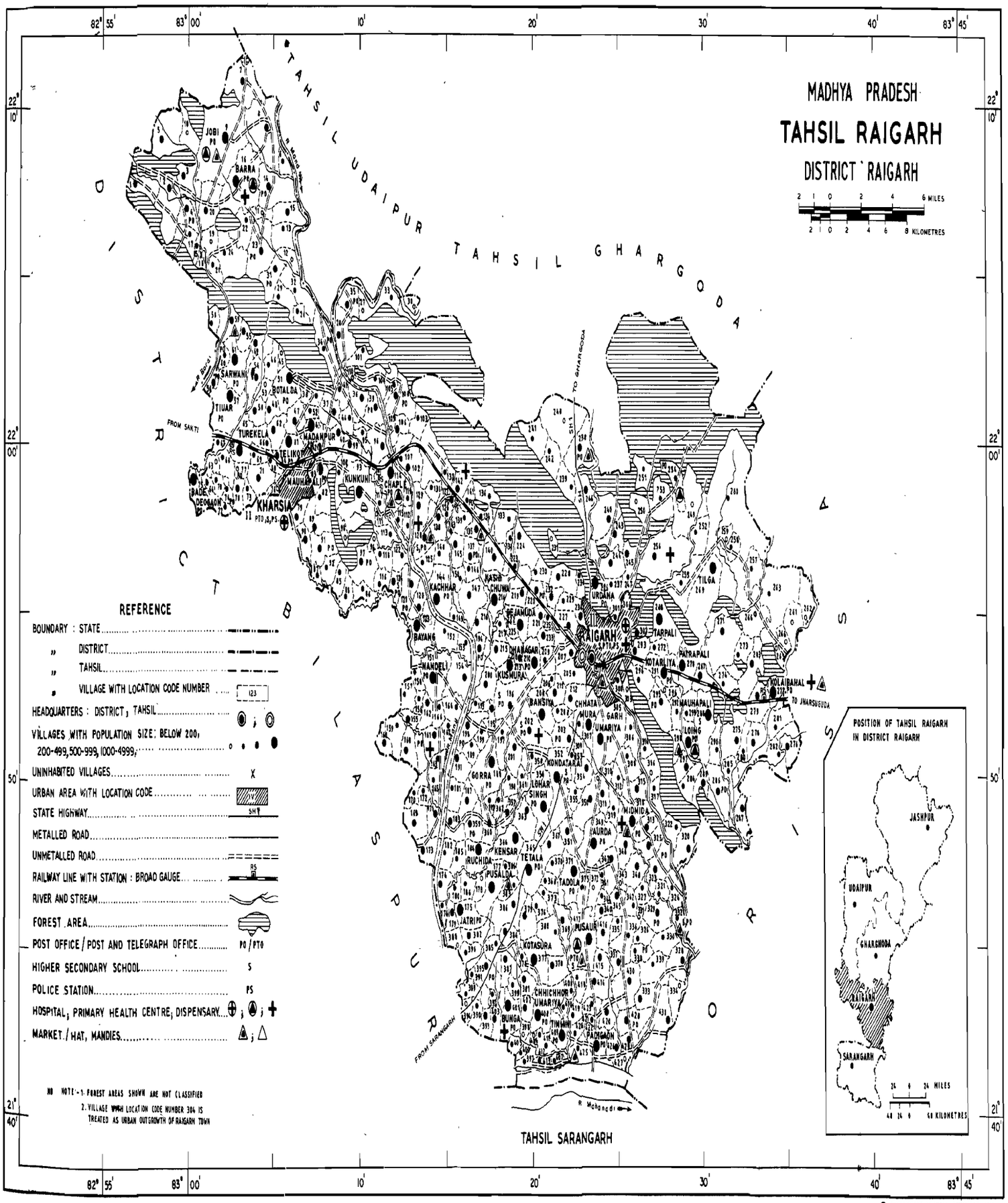

© GOVERNMENT OF INDIA COPYRIGHT, 1984

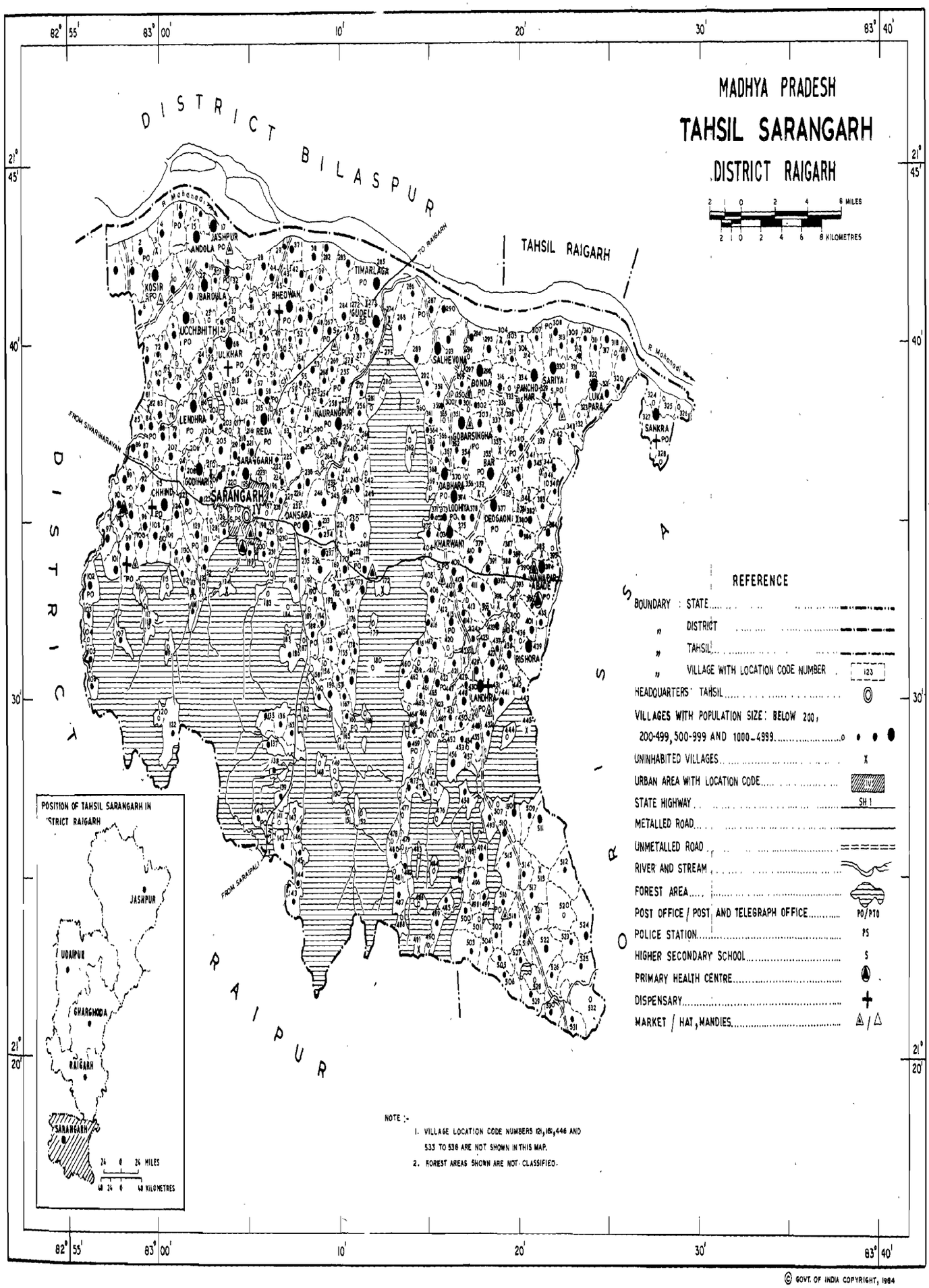

© GOVT. OF INDIA COPYRIGHT, 1984

वर्णक्रमानुसार ग्रामों की सूची

क्रम संख्या	ग्राम का नाम	स्थानीय कोड नम्बर 1971	स्थानीय कोड नम्बर 1981	क्रम संख्या	ग्राम का नाम	स्थानीय कोड नम्बर 1971	स्थानीय कोड नम्बर 1981
1	2	3	4	1	2	3	4

41/1 उदयपुर तहसील

अ

1	अमलझारया	205	200
2	अमली टिकरा	12	18
3	अलाला	67	70

आ

4	आमगाव	217	222
5	आमपाली	218	221
6	आमनारा	293	290
7	आमाटाली	151	147

इ

8	इंचपारा	1	5
9	इन्दकाली	68	69

ई

10	ईला	88	88

उ

11	उदउदा	233	230

ए

12	एडुकलां	285	288

ओ

13	ओंगना	196	198

औ

14	औरानारा	290	284

क

15	कटंगजोर	183	178
16	कल्हार	181	177
17	कटाईपाली	206	207
18	कटाईपाजी	283	281
19	कदम ढोढ़ी	46	52
20	कनचीरा	7	1
21	कपियाभौना	27	33
22	कमरई	74	77
23	करी बेवरा	163	160
24	करमी टिकरा	89	89
25	काडरो	172	168
26	कांसा बहार	273	269
27	कानाबुला	197	199
28	कापू	61	65
29	कामोसिनडांड	294	291
30	क्रिन्धा	3	7
31	किरियां	28	30
32	किलकिला	83	83
33	कीदा	251	247
34	कुकरगांव	270	164
35	कुकरभुला	135	132
36	कुकराझार	298	295
37	कुलरीचोली	173	170
38	कुडकेल खजरी	119	118
39	कुडेलेला	263	260
40	कुडेलेला (धरजिया बथान)	114	109
41	कुनकुरी	84	85
42	कूम्हीचुवां	54	53
43	कुमरता	53	59
44	कुमा	2	3
45	कुमेकेला	191	187
46	कुरकुटनाला	139	134
47	केरा कछार	90	91
48	कोई लार	229	228
49	कोदार	245	241
50	कोकियारवार	147	143
51	कोनवा	153	148
52	क्रोन्धा	241	237

ख

53	खडगांव	237	234
54	खजरी ढ़ाप	159	150
55	खम्हार	33	37
56	खर्रा	250	248

वर्णक्रमानुसार ग्रामों की सूची

क्रम संख्या	ग्राम का नाम	स्थानीय कोड नम्बर		क्रम संख्या	ग्राम का नाम	स्थानीय कोड नम्बर	
		1971	1981			1971	1981
1	2	3	4	1	2	3	4

41/1 उदयपुर तहसील

331	धुलमुल	328	328	365	पन्डरी पानी (सरबकोन्बो)	141	141
332	धौरासांड	563	563	366	पममाला	620	620
	न			367	पसीया	157	157
				368	पाकर टोली	291	291
333	नकटीमुंडा	497	497	369	पाकर टोली	369	369
334	नकवार	167	167	370	पाकर टोली	504	504
335	नरकेला	98	98	371	पांडुल	285	285
336	नन्हेसर	11	11	372	पारासुरा	63	63
337	नरियरडांड	479	479	373	पिडी	286	286
338	नवाटोली	245	245	374	पिराई	153	153
339	नवापारा	422	422	375	पिलखी	316	316
340	नारायणपुर	195	195	376	पुटूकेला	184	184
341	नारायणपुर चिखारीं	335	335	377	पुतरी चौरा	317	317
342	नारायण बहली	478	478	378	पुरेगा	131	131
343	नीमगांव	296	296	379	पुरनानगर	352	352
344	नोनपानी	451	451	380	पुराइन बंध	637	637
				381	पुसरा	484	484
	प			382	पेटा	103	103
				383	पेरवा आरा	613	613
345	पकरी कछार	179	179	384	पैंकू	290	290
346	पकरी टोली	214	214	385	पोकपानी	636	636
347	पचुरा	428	428	386	पौगरो	469	469
348	पगुराटांगर	380	380	387	पोडी	310	310
349	पगुरा बहार	619	619	388	पाडी पटकोना	246	246
350	पतरतोरा	490	490	389	पोरतेगा	323	323
351	पटियामानी	370	370				
352	पटेया	202	202		**फ**		
353	पंडरीपानी	276	276				
354	पंडरीपानी	443	443	390	फतेपुर	236	236
355	पंडरीपानी	568	568	391	फुरद बहार	596	596
356	पतराटोली	300	300	392	फरूरमाकानी	522	522
357	पतरपटोली	386	386	393	फरसा जुड़वाइन	472	472
358	पतरा पारा	99	99	394	फरसा बहार	567	567
359	पतराफाली	498	498	395	फुलडीह	117	117
360	पताकेला	130	130	396	फुलझार	15	15
361	पन्दरसिली	57	57	397	फोटको सेमर	529	529
362	पन्दराघाट	85	85				
363	पन्डरी अम्बा	551	551		**ब**		
364	पन्डरी पानी	148	148	398	बंगूरकेला	539	539

वर्णक्रमानुसार ग्रामों की सूची

क्रम संख्या	ग्राम का नाम	स्थानीय कोड नम्बर 1971	स्थानीय कोड नम्बर 1981	क्रम संख्या	ग्राम का नाम	स्थानीय कोड नम्बर 1971	स्थानीय कोड नम्बर 1981
1	2	3	4	1	2	3	4

41/1 उदयपुर तहसील

113	ठाकुर पोंड़ी	79	81		**न**		
114	ठिरीं आमा	36	35	141	नकना	22	26
	ड			142	नयाकोकियारवार	148	144
115	डगमोना	8	4	143	नयाखुंटापानी	146	141
116	डिड़वानारा	209	203	144	नरकालौ	234	233
117	डुडुंगजोर	189	185	145	नवागांव (श्यामपुर)	240	238
118	डुमरनारा	30	34	146	नागदरहा	222	215
119	डुमरबहार	124	120	147	नारायणपुर	78	82
120	डौगा मौना	289	286	148	नवापारा	277	273
	ढ			149	नेवार	17	11
121	ढोढागांव	200	201		**प**		
	त			150	पंगसुवा	182	180
122	तमता	121	116	151	पडरी पानीकला	122	117
123	तराईमार	230	226	152	पंडरीपानी खूर्द	220	217
124	तरेकेला	268	261	153	पखना कोट	75	74
125	तरेकेला (बागबहार)	138	136	154	पचपेड़ी	31	32
126	तालगांव	70	71	155	पतलगांव खुर्द	64	63
127	तिरसोंठ	132	126	156	पतरा टोली	155	152
128	तिलडेगा	195	188	157	पतरा पाली	108	106
129	तुरूआ आमा	113	113	158	परसा	56	54
130	तेजपुर (करौनारा)	199	194	159	पाकर गांव	107	107
131	तेन्दुमूड़ी	248	242	160	पाराघाटी	80	80
	द			161	पारेमेर	10	2
132	दर्रीडीह	225	223	162	पालीडीह	190	186
133	दाही डांड	295	292	163	पीठा आमा	169	162
134	दीवानपुर	109	105	164	पूरूंगा	244	243
135	दुर्गापुर	231	229	165	पुसल्दा	281	279
136	देवरमार	288	282	166	पेमला	125	123
	ध			167	पेलमा	42	44
137	धनुरी	71	67	168	पोटिया	221	220
138	धरमपुर	292	289	169	पोंड़ी छाल	259	256
139	धवरा भांठा	98	193	170	पोरिया	18	12
140	धराकामुडा	257	254		**फ**		
				171	फत्तेपुर	235	232
				172	फरसाटोली	161	158
				173	फुटुवछार	37	36

वर्णक्रमानुसार ग्रामों की सूची

क्रम संख्या	ग्राम का नाम	स्थानीय कोड नम्बर 1971	स्थानीय कोड नम्बर 1981	क्रम संख्या	ग्राम का नाम	स्थानीय कोड नम्बर 1971	स्थानीय कोड नम्बर 1981
1	2	3	4	1	2	3	4

41/1 उदयपुर तहसील

ब

174	बंगरसुता	260	257
175	बकारुमा	99	192
176	बकालों	43	42
177	बगाई झरिया	176	167
178	बटुरा कछार	93	92
179	बटुरा बहार	117	114
180	बताती	5	9
181	बन्धनपुर	49	49
182	बन्धनपुर (गुखुआमा)	179	174
183	बनगांव	126	121
184	बनगांव	165	156
185	बनहर	266	264
186	बरधाट उर्फ पुसाक डेरा	296	293
187	बरतापाली	239	239
188	बरबसपुर	262	258
189	बलपेडा	13	13
190	बसन्तपुर	137	137
191	बहना टांगर	92	93
192	बहेरा माड़	249	250
193	बहेरा मुड़ा	286	280
194	बांझी आमड़	65	62
195	बांधा पाली	272	271
196	बांसाझार	253	249
197	बागडाही	210	213
198	बाग बहार	142	138
199	बायसी	232	227
200	बालक पोड़ी	86	84
201	बालाझार	104	99
202	बिरीमडेगा	177	173
203	बिलडेगी	133	128
204	बूढ़ाडांड	185	183
205	बुलडेगा	154	155
206	बेन्दीजोर झक्कडपुरा	187	181
207	बैरागी	57	55
208	बोकरमुंडा	274	268
209	बोजिया	278	275
210	बोरो	14	16

भ

211	भन्डारी मुडा	201	197
212	भलमुड़ी	269	265
213	भालुपखना	82	78
214	भुन्डी बहरी	258	255
215	भोजपुर	44	41

म

216	मंजुरनाचा	144	139
217	मक्कापुर	110	103
218	मठपहाड़	174	171
219	मडिया दरहा (मधुपुर)	178	175
220	मदनपुर	211	209
221	मदनपुर (इंचको)	87	86
222	मधुबन	152	146
223	महाराजगंज	256	253
224	महेशपुर	175	169
225	माकरचुवां	140	135
226	मिरजापुर	91	90
227	मिरीगुडा	23	25
228	मुड़ापारा	184	179
229	मुड़ाबहला	168	166
230	मुडेकेला	94	96
231	मुनुन्द	261	259
232	मेडरपार	227	224
233	मैनीपुर	212	206
234	मौहादरहा	103	98

र

235	रघुनाथपुर	122	108
236	रजिदा	39	39
237	रतनपुर	50	50
238	रनपुर	51	51

वर्णक्रमानुसार ग्रामों की सूची

क्रम संख्या	ग्राम का नाम	स्थानीय कोड नम्बर 1971	स्थानीय कोड नम्बर 1981	क्रम संख्या	ग्राम का नाम	स्थानीय कोड नम्बर 1971	स्थानीय कोड नम्बर 1981
1	2	3	4	1	2	3	4

41/1 उदयपुर तहसील

239	राजकोट	213	204	266	मजवारी	202	202
240	राजा आमा	156	154	267	समनिया	66	64
241	रामपुर	38	38	268	सराईशेला	131	129
242	रायमेर	32	31	269	सरिया	45	45
243	रीलो	275	267	270	सलका	58	56
244	रूवा फूल	6	8	271	सलखेता	59	58
245	रूपुंगा	236	231	272	ससकोबा	81	79
246	रेडे	136	130	273	सागरपाली	157	153
247	रेरूमा खुर्द	100	191	274	सागरपुर	223	219
248	रैरूमा कलां	106	97	275	साजापाली	34	27
249	रोक बहार	158	151	276	साम्कर सिंधा	247	244
				277	सिंघी झाप	287	283
	ल			278	सिथरा	238	235
				279	सिरकी	15	15
250	लक्ष्मीनगर	25	19	280	सिलीपखना	102	100
251	लक्ष्मीपुर (सारस मारा)	24	22	281	सिवार	224	216
252	लाखझार	162	159	282	सिसरिंगा	204	195
253	लात	271	270	283	सुपकालो	76	76
254	लामीखार	291	285	284	सुपकोना	215	205
255	लिपतो	72	72	285	सूरजगढ	130	125
256	लुडेग	180	176	286	सुरूंग पानी	164	161
257	लोकेर	128	122	287	सुरेशपुर	96	95
258	लोटान	284	287	288	सुसडेगा	95	94
				289	सेमीपाली खुर्द	26	21
	व			290	सेमीपाली कलां	242	236
				291	सोखा मुड़ा	216	211
259	विजयनगर	60	60	292	सोनपुर	52	47
				293	सोहनपुर (लालमाटी)	203	200
	श						
					ह		
260	शकरलया	214	208				
261	शाहपुर	228	225	294	हरदीझरिया	167	167
262	शिवपुर	186	182	295	हाटी	254	251
263	शेखरपुर	123	119	296	हीरापुर	116	111
	स						
264	संगरा	16	14				
265	सकालो	73	68				

वर्णक्रमानुसार ग्रामों की सूची

क्रम संख्या	ग्राम का नाम	स्थानीय कोड नम्बर 1971	स्थानीय कोड नम्बर 1981	क्रम संख्या	ग्राम का नाम	स्थानीय कोड नम्बर 1971	स्थानीय कोड नम्बर 1981
1	2	3	4	1	2	3	4

41/2 जशपुर तहसील

अ

1	अफिरा	604	604
2	अंकरझार	26	26
3	अंधला	30	30
4	अकरी कोना	67	67
5	अजधा	36	36
6	अबीरा	554	554
7	अम्बा कछार	575	575
8	अम्बा चुवां	434	434
9	अम्बा डांड	116	116
10	अमाडीहा	624	624
11	अमेराटोली	277	277
12	अलोरी	197	197
13	अस्ता	43	43

आ

14	आगडीह	324	324
15	आमगांव	29	29
16	आरा	338	338

ई

17	ईन्चोलिप	13	13
18	ईराई	39	39
19	ईचकेला	345	345

उ

20	उकई	23	23
21	उच्चडीह	282	282
22	उपरकलार	560	560
23	उपरकापा	453	453
24	उपरछिचा	566	566

ए

25	एकम्बा	22	22

ओ

26	ओडका	129	129
27	ओरकेला	201	201
28	ओरडीह	219	219

औ

29	औरीजोर	561	561
30	औरीजोर	576	576

क

31	कंटग खार	502	502
32	कण्डोरा	217	217
33	कदम टोली	274	274
34	कन्डोरा	402	402
35	कन्दई बहार	616	616
36	कन्दराई	69	69
37	कमडोरा	351	351
38	कपरोल	225	225
39	कमतरा	413	413
40	करंज टोली	238	238
41	करडीह	50	50
42	करडेगा	548	548
43	करदना	207	207
44	करनपुर उर्फ (वनग्राम)	648	648
45	करमा	181	181
46	कलारू	250	250
47	कलिबा	447	447
48	कलिया	137	137
49	कवई	8	8
50	कस्तुरा	366	366
51	कसिरा	244	244
52	कसीरा	258	258
53	कांची	33	33
54	कांटाबेल	212	212
55	कांटासाक	544	544

वर्णक्रमानुसार ग्रामों की सूची

क्रम संख्या	ग्राम का नाम	स्थानीय कोड नम्बर 1971	स्थानीय कोड नम्बर 1981	क्रम संख्या	ग्राम का नाम	स्थानीय कोड नम्बर 1971	स्थानीय कोड नम्बर 1981
1	2	3	4	1	2	3	4

41/2 जशपुर तहसील

56	कांसा बेल	473	473	94	कोटेया	182	182
57	कातिंग	308	308	95	कोठाडीह	41	41
58	कादोपानी	378	378	96	कोडलिया	462	462
59	कामारिमा	84	84	97	कोदो पारा	75	75
60	कारादीरो	49	49	98	कोनपारा	599	599
61	किनकेल	261	261	99	कोना विरा	315	315
62	किनिग	289	289	100	कोपा	81	81
63	कुंजारा	524	524	101	कोमड़ो	262	262
64	कुजरी	239	239	102	कोमडो	404	404
65	कुटमा	128	128	103	कोरंगा माल	611	611
66	कुंडिग मौहाटोली	331	331	104	कोरंगा	503	503
67	कुडुकेला	427	427	105	कोरची कानी	642	642
68	कुदमुरा	139	139	106	कोरना	379	379
69	कुनकुरी	442	442	107	कोरेंगरेगां	275	275
70	कुम्हार बहार	600	600	108	कोल्हेन झरिया	585	585
71	कुरोग	160	160	109	कोलेंग	330	330
72	कुर्रोग	42	42	110	कोहपानी	549	549
73	कुरकुंगा	183	183				
74	कुरकुरीया	2	2		ख		
75	कुरडेग	102	102				
76	कुरवां	14	14	111	खखरा	9	9
77	कुरहा टिपना वनग्राम	651	651	112	खजुबहार	438	438
78	कुरूम केला	113	113	113	खटंगा	397	397
79	कुरूम ढोढा	171	171	114	खुटसेरा	598	598
80	कुल्हार बुडा	586	586	115	खड़कोना	40	40
81	कुलाडोर	223	223	116	खडसा	403	403
82	कुसुम ताल	466	466	117	खन्ताडांड	120	120
83	कुहापानी	140	140	118	खम्हनी	34	34
84	केन्दापानी	367	367	119	खखाटोली	414	414
85	केन्दापानी	534	534	120	खरसोता	232	232
86	केनाडांड	457	457	121	खारपानी	461	461
87	केनाडांड	460	460	122	खारी झरिया	523	523
88	केपसेला	56	66	123	खारी बहार	610	610
89	केरसाई	552	552	124	खुन्टी टोली	476	476
90	केरा कोना	251	251	125	खुन्टी टोली	260	260
91	केराडीह	425	425	126	खुन्टा पानी (डुमर टोली)	252	252
92	केरे	259	259	127	खुटगांव (अम्बा टोली)	426	426
93	कोटानपानी	488	488	128	खुटगांव	565	565

वर्णक्रमानुसार ग्रामों की सूची

क्रम संख्या	ग्राम का नाम	स्थानीय कोड नम्बर 1971	स्थानीय कोड नम्बर 1981
1	2	3	4
		41/2 जशपुर तहसील	
129	खुटी टोली	368	368
130	खुटी टोली	391	391
131	खुटेरा	465	465
132	खेडोर	10	10
133	खोखसो (बेन्जोरा)	229	229
134	खोंगा	218	218
135	खोरा	226	226
	ग		
136	गंझियाडिह	579	579
137	गजमा	221	221
138	गट्टीबुडा	530	530
139	गड़ाकटा	441	441
140	गन्झार	410	410
141	गम्हरिया	112	112
142	गम्हरिया	272	272
143	गम्हारकोना	73	73
144	गरई बन्ध	487	487
145	गरिया दोहर	496	496
146	गलोन्डा	298	298
147	गांगीमुड़ा	375	375
148	गायदुड़ा	90	90
149	गारीघाट	615	615
150	गिधा	27	27
151	गिधासांड	364	364
152	गिना बहार	437	437
153	गिरला	313	313
154	गिरांग	273	273
155	गुडलू	159	159
156	गुतकिया	55	55
157	गुरगुरी	18	18
158	गुराम्हा कोना	127	127
159	गुल	198	198
160	गेडोई	54	54
161	गैलूगा	136	136
162	गोंडअम्बा	531	531
163	गोरया टोली	211	211
164	गोरेया	449	449
165	गोलीडीह	608	608
166	गोवारु	32	32
	घ		
167	घांघरा	206	206
168	घटगांव	210	210
169	घटमुन्डा	431	431
170	घुईटांगर	411	411
171	घुघरी	166	166
172	घुटघुटी	376	376
173	घुटरी	348	348
174	घुमरा	632	632
175	घोलेन्ग	278	278
176	घोधर	165	165
177	घोराघाट	327	327
	च		
178	चटकपुर	72	72
179	चटकपुर	388	388
180	चटकपुर (बेने)	419	419
181	चड़िया	243	243
182	चम्पा	12	12
183	चरई खारा	176	176
184	चराई डांड	322	322
185	चराई डाँड	396	396
186	चराई मरा	189	189
187	चलनी	17	17
188	चापाटोली	357	357
189	चिटकवाइन	190	190
190	चिटकवाइन	424	424
191	चिडोरा	464	464
192	चुल्हापानी	516	516
193	चेटवा	475	475
194	चेपराकोना	68	68
195	चैली टांगर टोली	321	321
196	चोगरी बहार	506	506

वर्णक्रमानुसार ग्रामों की सूची

क्रम संख्या	ग्राम का नाम	स्थानीय कोड नम्बर 1971	स्थानीय कोड नम्बर 1981	क्रम संख्या	ग्राम का नाम	स्थानीय कोड नम्बर 1971	स्थानीय कोड नम्बर 1981
1	2	3	4	1	2	3	4

41/2 जशपुर तहसील

छ

197	छतौरी	204	204
198	छरला	640	640
199	छिछली	24	24
200	छिछली	104	104
201	छिरोडीह	6	6
202	छुरी टोली	445	445
203	छेरडांड	384	384
204	छेराघोघरां	455	455
205	छोटा कोरंजा	295	295

ज

206	जलबा	253	253
207	जलबा	279	279
208	जबला	145	145
209	जबला	628	628
210	जमुना	629	629
211	जयमरगा	231	231
212	जांरया	237	237
213	जशपुर नगर	266	266
214	जाम चुबा	432	432
215	जाम चुबा	533	533
216	जाम झरिया	543	543
217	जाम टोली	307	307
218	जाम टोली	365	365
219	जाम टोली	584	584
220	जाम पानी	146	146
221	जाम पानी	360	360
222	जाम बहार	633	633
223	जाम मुड़ा	501	501
224	जिलिंग	288	288
225	जूजगू	156	156
226	जुडवाइन	170	170
227	जुडवाइन	361	361
228	जुनवाइन	609	609
229	जुमई केला	456	456
230	जूरगुम	101	101
231	जूरगुम	267	267
232	जुरतेला	314	314
233	जुरूडांड	152	152
234	जोकबहला	178	178
235	जोकारी	412	412
236	जोगीभारा	350	350
237	जोवला	349	349
238	जोरंडा झरिया	590	590
239	जोरातराई	421	421

झ

240	झगरपुर	118	118
241	झरगांव	199	199
242	झरगांव	280	280
243	झरगांव	377	377
244	झरन	641	641
245	झारमुंडा	597	597
246	झिकी	119	119
247	झिलमिली	346	346
248	झोलंगा	329	329

ट

249	टटकेला	154	154
250	टांगरगांव	470	470
251	टांगर टोली	381	381
252	टांगर डीह	133	133
253	टांगर बहरी	452	452
254	टाकमुन्ड़ा	603	603
255	टांटीडांड	492	492
256	टिकली बारोपारा	592	592
257	टिकैतगंज	287	287
258	टिमरला	297	297
259	टुकूटोली	241	241
260	टुकुपानी	439	439
261	टेकुल	302	302
262	टेड़ापहाड़	372	372
263	टेम्पु	209	209

वर्णक्रमानुसार ग्रामों की सूची

क्रम संख्या	ग्राम का नाम	स्थानीय कोड नम्बर 1971	स्थानीय कोड नम्बर 1981	क्रम संख्या	ग्राम का नाम	स्थानीय कोड नम्बर 1971	स्थानीय कोड नम्बर 1981
1	2	3	4	1	2	3	4

41/2 जशपुर तहसील

ठ

264	ठूठी अम्बा	340	340
265	ठेठेटांगर	526	526

ड

266	डैडहाडीह	389	389
267	डडगांव	230	230
268	डबनीपानी	334	334
269	डांडपानी	459	459
270	डांड बन्धी	582	582
271	डांडपानी	541	541
272	डांडाजोर	471	471
273	डिपाटोली	192	192
274	डिपाटोली	271	271
275	डुमरकोना	25	25
276	डुमरटोली	111	111
277	डुमरटोली	235	235
278	डूमरटोली	420	420
279	डूमरपानी (वनग्राम)	649	649
280	डुमरिया	578	578
281	डेवाडेलगी	363	363
282	डोंग झरन	249	249
283	डोंग्र दरहा	577	577
284	डोडराही	177	177
285	डोडापानी	518	518
286	डोभ	60	60
287	डोभ	542	542

ढ

288	ढारेन	358	358
289	ढहरूढ़ाड़	509	509
290	ढेगनी	38	38
291	ढोंगा अम्बा	521	521
292	ढोढर अम्बा	169	169
293	ढोढी आरा	528	528
294	ढोढी डांड	440	440
295	ढोढो बहाड़	517	517
296	ढोलडुबा	312	312
297	ढौटाटोली	306	306

त

298	तपकरा	631	631
299	तम्बा कछार	150	150
300	तम्बा सिंघा	519	519
301	तमया	65	65
302	तलौरा	48	48
303	तालासिली	59	59
304	तिलंगा	493	493
305	तुरंगाखार	507	507
306	तुवा	622	622
307	तुमला	593	593
308	तुरिया लगा	623	623
309	तुरी लोदाम	303	303
310	तेलाईन	588	588
311	तोरा	66	66

द

312	दनगरी	1	1
313	दलटोली	595	595
314	दलहागोडा	486	486
315	दलेसर	581	581
316	दाहज बहार	627	627
317	दारा खरिका	191	191
318	दास डुमर टोली	269	269
319	दुर्गापारा	97	97
320	दुलदुला	390	390
321	देवडांड	89	89
322	देवबोरा	409	409
323	देवरी	500	500
324	देवीडंडगांव	270	270
325	दोकड़ा	495	495

ध

326	धनगुरी	21	21
327	धसमा	205	205
328	धान्ध अम्बा	527	527
329	धुमाडांड	436	436
330	धुरिया अम्बा	547	547

वर्णक्रमानुसार ग्रामों की सूची

क्रम संख्या	ग्राम का नाम	स्थानीय कोड नम्बर 1971	स्थानीय कोड नम्बर 1981	क्रम संख्या	ग्राम का नाम	स्थानीय कोड नम्बर 1971	स्थानीय कोड नम्बर 1981
1	2	3	4	1	2	3	4
			41/2 जशपुर तहसील				
57	खरकटा	115	110	87	चितापाली	280	276
58	खाडामाचा	166	165	88	चुन–चुनीडांड	20	24
59	खारढोढी	105	102	89	चुल्हा खोल	198	196
60	खुन्टापानी	145	140	90	चुहकोमार	267	266
61	खदापाली	276	277	91	चेनपुर	243	240
				92	चोराआमा	118	112
	ग				**छ**		
62	गंजाई पाली	264	263	93	छालासराई	171	172
63	गड़ाईन बहरी	279	274	94	छाल	270	272
64	गनपतपुर (खोखसपारा)	29	29	95	छेरचुंची	207	214
65	गनेशपुर	299	296		**ज**		
66	गलीमार	265	262	96	जगालमौहा	77	75
67	गवरघुटरी	19	20	97	जबगा	11	17
68	गाला	188	184	98	जमरगा	41	43
69	गिधकाला	55	57	99	जमरगी (बागबहार)	121	123
70	गेरवानी	246	245	100	जमरगोडी	21	23
71	गेरसा	219	218	101	जमाबीरा	208	212
72	गोढीकला	85	87	102	जलडेगा	9	6
73	गोढी खुर्द	62	66	103	जामजुनवानी	101	101
74	गोढी (बागबहार)	141	133	104	जामझोर	143	145
75	गोलाबुड़ा	69	73	105	जामपाली	252	246
76	गोलिया गढ़	150	149	106	जोगडा	255	252
77	गोसाई पोंढी	63	61	107	जोराडोल	194	189
	घ				**झ**		
78	घोघरा	160	157	108	झिमकी	149	142
79	घोंचल	40	40		**ट**		
	च			109	टूकूपखना	111	104
80	चन्द्रशेखरपुर	282	287	110	टेडासेमर	297	294
81	चन्दरपुर	129	127	111	टोनाहीनारा	47	46
82	चन्दागढ़	120	115		**ठ**		
83	चरखापारा	97	190	112	ठाकुर नगर (जोबी)	48	48
84	चाल्हा	4	10				
85	चिकनीपानी	134	131				
86	चिडोडीह	33	28				

वर्णक्रमानुसार ग्रामों की सूची

क्रम संख्या	ग्राम का नाम	स्थानीय कोड नम्बर		क्रम सं.या	ग्राम का नाम	स्थानीय कोड नम्बर	
		1971	1981			1971	1981
1	2	3	4	1	2	3	4
			41/2 जशपुर तहसील				
399	बकुना (वनग्राम)	654	654	438	बाम्हनमरा	626	626
400	बगडोल	108	108	439	बाम्हन मुन्डा	494	494
401	बगीचा	109	109	440	बारो	594	594
402	बछरांव	134	134	441	बालाछापर	341	341
403	बटाई केला	168	168	442	बासन ताला	416	416
404	बड़ा कोरंजा	294	294	443	बासेन	158	158
405	बढीखाना	347	347	444	बिदुरपुर (वनग्राम)	657	657
406	बधिमा	268	268	445	बिपतपुर	374	374
407	बन्दरचुवां	514	514	446	बिमड़ा	94	94
408	बन्धा टोली	555	555	447	बिरला	220	220
409	बनई छोटा	342	342	448	बिरहोपानी	570	570
410	बनई बड़ा	319	319	449	बिरोपानी	343	343
411	बन कोम्बो	430	430	450	बिलासपुर	423	423
412	बनगांव	538	538	451	बिसोंडी	71	71
413	बनभांव	562	562	452	बिहाबल	481	481
414	बम्बा	155	155	453	बुटंगा	135	135
415	बम्हनी	382	382	454	बुटकछार	546	546
416	बम्हनी डांड	265	265	455	बूढ़ डाँड	151	151
417	बरकसवाली	556	556	456	बुधरांव	37	37
418	बरगांव	333	333	457	बुमतेल	234	234
419	बरजोर	480	480	458	बुरजूडीह	5	5
420	बरटोली	233	233	459	बेंगटा	283	283
421	बरडांड	187	187	460	बेडे कोना	16	16
422	बरड़िह	605	605	461	बेतरा	126	126
423	बरपानी	356	356	462	बेन्जोरा	44	44
424	बरपानी	540	540	463	बेन्द	125	125
425	बरांगजोर	520	520	464	बेने	188	189
426	बलुवा बहार	625	625	465	बेमता टोली	435	435
427	बस्ता	326	326	466	बेलघुटरी	398	398
428	बहेरना	31	31	467	बेलडीह	215	215
429	बहोरा	77	77	468	बेलसुंगा	175	175
430	बासुदेवपुर	394	394	469	बेहराखार	174	174
431	बांस तला	373	373	470	बैगा अम्बा	454	454
432	बांस पतरा	393	393	471	बोकी	344	344
433	बांस बहार	505	505	472	बोरवी	571	571
434	बांसाझाल	639	639	473	बोड़ा छापर	383	383
435	बगिया	508	508	474	बोड़ा टोंगरी	515	515
436	बाबूसाजबहार	614	614	475	बोड़ा पहरी	161	161
437	बाम्हनपुरा	325	325	476	बोड़ो कछार	305	305

वर्णक्रमानुसार ग्रामों की सूची

क्रम संख्या	ग्राम का नाम	स्थानीय कोड नम्बर 1971	स्थानीय कोड नम्बर 1981	क्रम संख्या	ग्राम का नाम	स्थानीय कोड नम्बर 1971	स्थानीय कोड नम्बर 1981
1	2	3	4	1	2	3	4
			41/2 जशपुर तहसील				
477	बोड़ो कछार	401	401	511	मयाली	405	405
478	बोतली डांड	418	418	512	मरवा	240	240
479	बोरा कोना	248	248	513	मरोल	172	172
480	बोरो कोना (वनग्राम)	653	653	514	मरेंगी	19	19
	भ			515	मसगामारा	612	612
				516	मसेलीघाट	634	634
481	भंवर	79	79	517	महनई	3	3
482	भगोरा	569	469	518	महादेव जोबला	105	105
483	भट्टी कोना	110	110	519	महुआ	83	83
484	भट्ठा	20	20	520	महुवाडीह	162	162
485	भडिया	86	86	521	माटी पहार (छर्रा)	587	587
486	भण्डरी	408	408	522	माड़ो	35	35
487	भभरी	242	242	523	मुटू	254	254
488	भलमन्डा	304	304	524	मुढी	87	87
489	भादू	78	78	525	मुन्डाडिह	618	618
490	भालू मुन्डा	606	606	526	मुसकुटी	510	510
491	भितघरा	144	144	527	मृगाखोल	635	635
492	भिमसेला	216	216	528	मेंडर बहार	617	617
493	भुडकेला	284	284	529	मैना	62	62
494	भुमरा	399	399	530	मैनी	95	95
495	भुरसा	400	400	531	मौहाडिह	580	580
496	भुसड़ी टोकी	395	395				
497	भैजरी डांड	607	607		र		
498	भेलवां	589	589	532	रंगपुर (वनग्राम)	650	650
499	भेलवा टोली	417	417	533	रजला	255	255
500	भेलवा डीह	320	320	534	रजौटी	185	185
				535	रजौटी	511	511
	म			536	रतबा	115	115
				537	रतीया	311	311
501	मकरी बन्धा	550	550	538	रनई	601	501
502	मझगांव	147	147	539	रनपुर	180	180
503	मटासी	194	194	540	रनपुव	336	336
504	मडवाकानी	489	489	541	रमसामा	142	142
505	मडिया झरिया	477	477	542	राई कोना	353	353
506	मतलोंगा	200	200	543	राईपाठ	281	281
507	मधवा	227	227	544	राजपुर (वनग्राम)	652	652
508	मधुपुर (वनग्राम)	647	647	545	रातामाटी	292	292
509	मन्जुर चुन्दी	535	535	546	रानी कोम्बो	196	196
510	मनौरा	213	213				

वर्णक्रमानुसार ग्रामों की सूची

क्रम संख्या	ग्राम का नाम	स्थानीय कोड नम्बर 1971	स्थानीय कोड नम्बर 1981	क्रम संख्या	ग्राम का नाम	स्थानीय कोड नम्बर 1971	स्थानीय कोड नम्बर 1981
1	2	3	4	1	2	3	4
			41/2 जशपुर तहसील				
547	रायकेरा	121	121		**श**		
548	रायकेरा	406	406	580	शब्दमूडा	491	491
549	रायडीह	371	371		**स**		
550	रुपसेरा	123	123	581	सकरड़ीह	208	208
551	रुपसेरा	301	301	582	सकरडेगा	339	339
552	रेनंडा	499	499	583	सन्ना	70	70
553	रेंगले	132	132	584	समड़ामा	645	645
554	रेंगारघाट	429	429	585	समदुरा	173	173
555	रेंगोला	163	163	586	सराइ टोली	51	51
556	रैंगोला	354	354	587	सरई टोली	602	602
557	रेबरे	122	122	588	सरकरा (वनग्राम)	656	656
558	रेमते	444	444	589	सराईडिह	46	46
559	रेमने	58	58	590	सराई पानी	164	164
560	रोड़ा	107	107	591	सरडीह	52	52
561	रौंती	106	106	592	सरडीह	100	100
	ल			593	सरडीह	293	293
				594	सरडाह	47	47
562	लठबोरा	557	557	595	सरधा पाठ	88	88
563	लपई	483	483	596	सरब कोम्बो	143	143
564	लकराचरा	572	572	597	सरूवा	256	256
565	लमडांड	468	468	598	सलेहा टोली	407	407
566	लरंगा	61	61	599	सहसपुर	573	573
567	लवाकेरा	643	643	600	साई टांरग टोली	318	318
568	लिटिस	28	28	601	साको	646	646
569	लुईकोना	263	265	602	सापघरा	545	545
570	लुबी	224	224	603	सागजोर	591	591
571	लोखण्डी	332	332	604	सागीभौना	463	463
572	लोठा	114	114	605	साज बहार	558	558
573	लोटापानी (वनग्राम)	655	655	606	साजा पानी	467	467
574	लोदा अम्बा	448	448	607	साजा पानी	536	536
575	लोदेना	82	82	608	सामरबार	96	96
576	लोदाम	309	329	609	सारंग डांड	433	433
577	लोधमा	415	415	610	सारूड़िह	264	264
578	लोरो	385	385	611	सारू ढाब	91	91
579	लोरो	76	76	612	साला माली	362	362
				613	सालेकेरा	337	337
				614	साही डाड	138	138

वर्णक्रमानुसार ग्रामों की सूची

क्रम संख्या	ग्राम का नाम	स्थानीय कोड नम्बर 1971	स्थानीय कोड नम्बर 1981	क्रम संख्या	ग्राम का नाम	स्थानीय कोड नम्बर 1971	स्थानीय कोड नम्बर 1981
1	2	3	4	1	2	3	4
			41/2 जशपुर तहसील				
615	साहीलता	604	644	638	सेमर ताल	630	630
616	सिकरिया	621	621	639	सैला	203	203
617	सिकरिया	512	512	640	सोगड़ा	247	247
618	सिकरी	228	228	641	सोन गेरसा	92	92
619	सिकीपानी	458	458	642	सोनपुर	124	124
620	सिगी बहार	553	553	643	सोनमुठ	80	80
621	सिटोगा	355	355	644	सोन क्यारी	53	53
622	सिमड़ा	537	537				
623	सिमाबारी	574	574		**ह**		
624	सिरिम केला	392	392				
625	सिरी टोली	387	387	645	हटकलता	359	359
626	सिरी टोली	525	525	646	हपगढ़ा	482	482
627	सिहार बुड़	474	474	647	हर्राडाड	446	446
628	सुई जोर	559	559	648	हर्राड़िपा	45	45
629	सुकमा	93	92	649	हर्राड़िपा	74	74
630	सुकरा	64	64	650	हर्राड़िपा	299	299
631	सुजी बहार	513	513	651	हर्री	222	222
632	सुतरी	149	149	652	हल्दी मुन्डा	532	532
633	सुन्डरु	638	638	653	हस्तिनापुर	193	193
634	सेन्द्रीमुन्डा	186	186	654	हाथीबेंड	583	583
635	सुरजूला	256	257	655	हूलरा कोना	7	7
636	सुलेसा	4	4	656	हेठलापा	450	450
637	सेमर कछार	485	485	657	हेठघोचा	564	564
			41/3 बरघोड़ा तहसील				
	अ				**ई**		
1	अंबेकेला	37	37	9	ईश्वरपुर	8	8
2	अजोजगढ़	193	194		**उ**		
3	अमलीडीह	163	164				
4	अमली दोंदा	300	304	10	उंकारीपाली	235	237
				11	उजलपुर	257	264
	आ			12	उतर रेगांव	228	229
				13	उरबा	202	204
5	आमगांव	285	286		**ऐ**		
6	आमाघाट	268	269				
7	आमापाली	95	95	14	ऐकरा	75	75
8	आमापाली	240	241				

वर्णक्रमानुसार ग्रामों की सूची

क्रम संख्या	ग्राम का नाम	स्थानीय कोड नम्बर 1971	स्थानीय कोड नम्बर 1981	क्रम संख्या	ग्राम का नाम	स्थानीय कोड नम्बर 1971	स्थानीय कोड नम्बर 1981
1	2	3	4	1	2	3	4

41/3 घरघोड़ा तहसील

ओ

15	ओरा जोर	308	309

औ

16	औराईमुडा	221	222

क

17	कंचनपुर	176	177
18	कचकोबा	269	269
19	कंजारी	44	44
20	कटकलिया	51	51
21	कठंगडीह	146	147
22	कठर्रापाली	185	189
23	कडुमकेला	136	137
24	कनतरा	121	121
25	कमरगा	52	52
26	कया	120	120
27	करमागढ़	301	307
28	करवारजोर	59	59
29	करुवाही	212	217
30	करांग्राली	309	310
31	करी कछार	122	122
32	कसडोल	258	258
33	कसैया	174	175
34	कहरचुवां	76	76
35	कांटाझरिया	186	186
56	कांटाझरिया	260	260
37	काराड़ेगा	66	66
38	कारीछापार	178	179
39	किलकिला	67	67
40	कुचुर मौंहा	194	195
41	कूंजरा	38	38
42	कुंजेमुरा	277	278
43	कुपाकानी	43	43
44	कुमीं भौंना	187	190
45	कुर्रा	20	20
46	कुरुज खोल	128	129
47	कुरोपहरी	60	60
48	कुशमेल	310	312
49	केंकरा झरिया	86	86
50	केन्दा टिकरा	29	29
51	केनापारा	102	102
52	केनानी बहरा	302	308
53	केराखोल	222	224
54	केराबहाल	96	96
55	केशरचुवां	311	311
56	केशला	85	85
57	कोगनारा	175	176
58	कोटरी माल	189	188
59	कोंडकेल	87	87
60	कोडकेलू	213	221
61	कोड़ामाई	77	77
62	कोड़ासिया	15	15
63	कोनपारा	188	187
64	कोलम	229	230
65	कोसमघाट	137	138
66	कोसमपाली	278	279

ख

67	खण्डआमा	30	31
68	खम्हरिया	214	218
69	खम्हार	31	30
70	खर्रा	203	208
71	खार	88	88
72	खुरुसलेंगा	312	313
73	खैर बहाल	89	89
74	खोखरो आमा	150	151

ग

75	गंजपुर	105	105
76	गदगांव	242	242
77	गमेंकेला	45	45
78	गहना झरिया	16	16
79	गहिरा	103	103
80	गारे	279	280

वर्णक्रमानुसार ग्रामों की सूची

क्रम संख्या	ग्राम का नाम	स्थानीय कोड नम्बर 1971	स्थानीय कोड नम्बर 1981	क्रम संख्या	ग्राम का नाम	स्थानीय कोड नम्बर 1971	स्थानीय कोड नम्बर 1981
1	2	3	4	1	2	3	4

41/3 घरघोड़ा तहसील

81	गुहंबहाल	11	9	114	छोटे गुभड़ा	147	148
82	गुनु	104	104		**ज**		
83	गेरुपानी	78	78				
84	गोढी	90	90	115	जतरा	46	46
85	गोढी	273	274	116	जमडबरी	241	244
86	गोरकामुडा	259	262	117	जमुना	68	68
87	गोसाई डिही	39	39	118	जरकट	141	142
88	गौरबहरी	294	300	119	जरहीड़ीह	205	206
89	गौरमुड़ी	248	249	120	जरेकेला	270	271
	घ			121	जांजगीर	286	287
				122	जामचुवां	249	250
90	घटगाव	9	10	123	जामपाली	314	315
91	घरघोडा	170	171	124	जाम बहार	32	32
92	घरघोडी	140	141	125	जिबरी	250	251
93	घोघरा	138	139	126	जोबरो	303	306
94	घियारमुंडा	21	21		**झ**		
	च						
95	चकाबहाल	313	314	127	झगरपुर	97	97
96	चंदरपुर	62	62	128	झरन	33	33
97	चारमाठा	171	172	129	झरना	295	297
98	चारमार	151	152	130	झरिया पाली	169	170
99	चिटकी बहार	53	53	131	झांकादरहा	172	173
100	चितवाही	230	231	132	झारआमा	47	47
101	चिन्गारी	106	106	133	झिका बहाल	296	295
102	चिमटापानी	195	196		**ट**		
103	चिर्रीमुड़ा	223	225				
104	चिराई खार	61	61	134	टटकेला	91	91
105	चिलकागुंड़ा	123	123	135	टपरंगा	287	288
106	चोटी गुड़ा	196	197	136	टांगरघाट	288	289
107	चोरगा	1	1	137	टिहली रामपुर	282	285
	छ			138	टुरटुरा	69	69
				139	टेटका आमा	10	11
108	छर्राटांगर	159	160	140	टेण्डा	148	149
109	छाता सराई	53	54	141	टेरम	180	184
110	छिन्द मौना	261	267		**ठ**		
111	छिर भौना	179	180				
112	छिखानी	204	212	142	ठरकपुर	251	252
113	छैड़ोरिया	164	165				

वर्णक्रमानुसार ग्रामों की सूची

क्रम संख्या	ग्राम का नाम	स्थानीय कोड नम्बर 1971	स्थानीय कोड नम्बर 1981	क्रम संख्या	ग्राम का नाम	स्थानीय कोड नम्बर 1971	स्थानीय कोड नम्बर 1981
1	2	3	4	1	2	3	4

41/3 घरघोड़ा तहसील

ड

143	डंगबिरा	124	124
144	डगनी नारा	153	154
145	डार आमा	252	253
146	डेहरी डीह	152	153
147	डोकर बुड़ा	160	161
148	डोगा मोहा	289	290
149	डोलेसरा	231	232

ढ

150	ढाब	22	22
151	ढोरम	181	182
152	ढोरों बिजा	48	48
153	ढोलनारा	215	215

त

154	तमनार	274	275
155	तराई माल	262	263
156	तारागढ़	2	5
157	तिलाई पारा	290	291
158	तिलाई पाली	197	198
159	तिलाई दरहा	107	107
160	तुमीडीह	161	162
161	तेन्दू भांठा	142	143
162	तोलगे	79	79
163	तोलमा	63	63

द

164	दनौट	125	125
165	दक्षिणरे गांव	232	233
166	दियागढ	108	108
167	देवगढ	236	238
168	देवगांव	304	302

ध

169	धोराडांड़	70	70
170	धोरा भाठा	291	292

न

171	नवागढ़	143	144
172	नवागाव	321	322
173	नवापारा	154	155
174	नवापारा	173	174
175	नयारामपुर	198	199
176	नहर केला	109	109
177	नागरा मुड़ा	292	293
178	नावापारा	271	272
179	नारायणपुर	80	80
180	नुनदरहा	224	223

प

181	पकरगांव	49	49
182	पंड़रीपाली	165	166
183	पड़कीफरी	243	247
184	पड़िगांव	305	303
185	पतरापीला	237	239
186	पतरापाली	182	183
187	पाकादरहा	161	163
188	पाता	280	281
189	पानीखेत	155	156
190	पाली	306	305
191	पिपराही तोलगे	81	81
192	पिपराही सुबरा	92	92
193	पुन्जी पथरा	244	245
194	पुरी	139	140
195	पुसल्दा	129	130
196	पेलमा	206	203
197	पोकडेगा	82	82
198	पोटे बिरनी	110	110
199	पोतरा	34	34
200	पोरड़ा	190	191
201	पोरड़ी	130	131

फ

202	फुगुरम	131	132

वर्णक्रमानुसार ग्रामों की सूची

क्रम संख्या	ग्राम का नाम	स्थानीय कोड नम्बर 1971	स्थानीय कोड नम्बर 1981	क्रम संख्या	ग्राम का नाम	स्थानीय कोड नम्बर 1971	स्थानीय कोड नम्बर 1981
1	2	3	4	1	2	3	4

41/3 घरघोड़ा तहसील

203	फुटहा मुड़ा	111	111	240	बैसकी मुड़ा	55	55
204	फूली कुण्ड़ा	112	112	241	बूहा मुड़ा	166	167
	ब				**भ**		
205	बगचबा	156	157	242	भकर्रा	115	115
206	बगमुड़ा	253	254	243	भगोरा	317	318
207	बगुडेगा	3	2	244	भवानीपुर	319	320
208	बजरमुड़ा	216	216	245	भालूमार	167	168
209	बहूरा कछार	126	126	246	भालूमुड़ा	217	214
210	बड़गाव	263	268	247	भुई कुरी	255	256
211	बड़ेगुमड़ा	149	150	248	भुइयापानी	56	56
212	बनाई	225	226	249	भेगारी	158	159
213	बनेकेला	98	98	250	भेड़ीमुड़ा	99	99
214	बरकछार	315	316	251	भेड़ीमुड़ा	5	93
215	बरकसपाली	226	228	252	भैलवा टोली	18	19
216	बरटांगर	114	114	253	भैसगढ़ी	265	265
217	बरड़ीह	113	113				
218	बरपाली	238	236		**म**		
219	बरपाली	254	255				
220	बरबहली	264	266	254	मड़िया कछार	116	116
221	बरौद	132	133	255	मडुवा डुमर	208	209
222	बरौना कूण्ड़ा	144	145	256	महलोई	307	301
223	बसन्तपुर	71	71	257	माझी आमा	35	35
224	बहामा	13	12	258	माड़ो	320	321
225	बहिरकेला	177	178	259	मालीड़ीह	145	146
226	बागबाड़ी	275	276	260	मिलूपारा	218	219
227	बाजी खोल	207	210	261	मुकडेगा	57	57
228	बाम्हनपाली	199	200	262	मुड़ागांव	12	13
229	बालजोर	293	294	263	मुड़ागांव	281	282
230	बासड़ांड़	17	17	264	मुसकटी	117	117
231	बासनपाली	272	273	265	मुसुकरा	191	192
232	बिछीनारा	290	201	266	मेढरमाल	93	93
223	बिजना	316	317	267	मेन्ड़रा	168	169
234	बिजारी	183	184	268	मोहनपुर	100	100
235	बिरसिधा	50	50	269	मौहापाली	239	240
236	बिलास खार	157	158				
237	बुड़िया	276	277				
238	बुलेकरा	133	134				
239	बैगिन झरिया	4	6	270	राई	134	135

वर्णक्रमानुसार ग्रामों की सूची

क्रम संख्या	ग्राम का नाम	स्थानीय कोड नम्बर 1971	स्थानीय कोड नम्बर 1981
1	2	3	4

41/3 घरघोड़ा तहसील

271	राजगांव	6	4
272	राजपुर	23	23
273	राजा ओमा	322	323
274	राटरोट	266	261
275	राताखंड़	24	24
276	राबो	245	248
277	रामपुर	7	7
278	रायपोरा	298	298
279	रूडूकेला	36	36
280	रूपडेगा	14	14
281	रूमकेरा	184	185
282	रेगड़ी	43	40
283	रेगाल बहरी	227	227
284	रैकेरा	201	202
285	रोड़ोपाली	233	334
	ल		
286	लमड़ांड़	83	83
287	लमदरहा	219	220
288	लारीपानी	118	118
289	लालपुर	209	207
290	लिबरा	297	296
291	लिबरा	72	72
292	लुडेग	25	25
293	लैलुंगा	41	41
294	लोड़ड़ा पानी	58	58
	स		
295	सकता	220	213
296	समकेरा	299	299
297	सरडेगा	19	19
298	सरमडेगा	73	73
299	सराई टोला	283	283
300	सराईपाली	135	136
301	सराईपाली	256	257
302	सराई मुड़ा	27	27
303	सर्लाखिया	26	26
304	सलिहा भाठा	234	235
305	सलिहारी	267	259
306	सहसपुर (मसाहत)	323	128
307	सागर पाली	119	119
308	सामारुया	246	246
309	सारस माल	42	42
310	सारस माल	284	284
311	साल्हेपाली	192	193
312	सहसपुर	127	127
313	सियार धार	64	64
314	सुबरा	94	94
315	सुहाई	324	324
316	सेमीजोर	210	211
317	सोना जोरी	65	65
318	सोहनपुर	101	101
	ह		
319	हमीरपुर	318	319
320	हरदी झरिया	84	84
321	हर्राडीह	247	243
322	हिन्झर	211	205
323	हीरापुर	28	28
324	होर्रा गुड़ा	74	74

41/4 रायगढ़ तहसील

	अ		
1	अंजोरीपाली	79	79
2	अमासमार	26	26
3	अड़बहाल	257	257
4	अमलड़ीहा	181	181
5	अमलीपाली	310	310
6	अमलीपाली (कोतमार)	388	388
7	अमली भौना	205	205
8	अमली भौना (कठली)	389	389
9	अरसीपाली	155	155
	आ		
10	आइथरा	36	36
11	आड़मुड़ा	326	326
12	आड़ाझर	85	85

वर्णक्रमानुसार ग्रामों की सूची

क्रम संख्या	ग्राम का नाम	स्थानीय कोड नम्बर 1971	स्थानीय कोड नम्बर 1981	क्रम संख्या	ग्राम का नाम	स्थानीय कोड नम्बर 1971	स्थानीय कोड नम्बर 1981
1	2	3	4	1	2	3	4

41/4 रायगढ़ तहसील

13	आमाडोल	45	45	40	कलमीपाट	62	63
14	आमापाठा	237	237	41	कवरिहो	357	357
15	आमापाली	111	111	42	कसाईपाली	327	327
16	आमापाली	311	311	43	कसाई पाली	17	17
	उ			44	कांटा हरदी	169	169
				45	कादागढ़	328	328
17	उचमिठी	219	219	46	कफरमार	7	7
18	उरदना	226	226	47	कारी छापर	274	274
19	उल्दा	55	55	48	कारी छापर	376	376
20	उसरोठ	194	194	49	काशी चुंवा	214	214
				50	किरीत माल	145	145
	ए			51	किसनापुर	236	236
				52	कुकरी चोली	27	27
21	एकताल	320	320	53	कुकरी झरीया	94	94
				54	कुकुरदा	277	275
	ओ			55	कुंजेडबरी	353	353
				56	कुनकुनी	93	93
22	ओर्डेकेरा	414	414	57	कुरमापाली	195	195
				58	कुरूमांठा	102	102
	औ			59	कुरू	8	8
				60	कुलबा	168	168
23	औरदा	62	62	61	कुसमुदा	340	340
24	औरदा	349	349	62	कुसमुरा	213	213
25	औरा भांठा	193	193	63	कुसमा बहरी	134	134
				64	केनसरा	364	364
	क			65	केनापाली	206	206
				66	केराझर	133	133
26	ककाई मोहा	427	427	67	केवाली	2	2
27	कछार	144	144	68	केशला	312	312
28	कटोद	1	1	69	केसापाली	406	406
29	कठली	390	390	70	कोकडी तराई	220	220
30	कठानी	333	333	71	कोटमार	267	267
31	कनमूरा	112	112	72	कोटरा पाली	292	292
32	करपीपाली	86	86	73	कोठार डीह	18	18
33	कर्राजोर	368	368	74	कोठी कुंडा	19	19
34	कर्रानारा उर्फ नौरंगपुर	101	101	75	कोड तराई	135	135
35	करुमौहा	88	88	76	कोड पाली	428	428
36	करौवाड़ीह	6	6	77	कोंडा तराई	352	352
37	कलमी	87	87	78	कोतमरा	382	382
38	कलमी	227	227				
39	कलमी	419	419				

वर्णक्रमानुसार ग्रामों की सूची

क्रम संख्या	ग्राम का नाम	स्थानीय कोड नम्बर 1971	स्थानीय कोड नम्बर 1981	क्रम संख्या	ग्राम का नाम	स्थानीय कोड नम्बर 1971	स्थानीय कोड नम्बर 1981
1	2	3	4	1	2	3	4

41/4 रायगढ़ तहसील

79	कोतरलिया	291	291		**घ**		
80	कोतरा	196	196	113	घघरा	71	71
81	कोतासुरा	377	377	114	घनातराई	341	341
82	कोयलंगा	276	276	115	घुटकुपाली	342	342
83	कोलाई बहाल	275	277	116	घुघवा	174	174
84	कोसमनारा	207	207		**च**		
85	कोसमपाली	221	221	117	चंगोरी	407	407
86	कोसमपाली	284	284	118	चक्रधरपुर	249	249
87	कौवाताल	187	187	119	चपले	114	114
	ख			120	चारपारा	72	72
88	खड़गांव	3	3	121	चारपोरा	146	146
89	खपराघाली	397	397	122	चिखली	383	383
90	खम्हार	20	20	123	चिटकाकानी	294	294
91	खैरपाली	113	113	124	चिता कठर्रा	11	11
92	खैरपुर	228	228	125	चिराई पानी	230	230
93	खोखरा	201	201	126	चिराई पानी	239	239
	ग			127	चौढ़ा	37	37
94	गढ उमरिया	305	305		**छ**		
95	गढ़कुरी	136	136	128	छपारो	329	329
96	गांडाफाली	21	21	129	छातामूरा	307	307
97	गाड़ा बोरदी	64	64	130	छिछोर उमरिया	408	408
98	गिधा	89	89	131	छिरपानी	29	29
99	गिन्डोला	103	103	132	छिरपानी	250	250
100	गुडगहन	306	306	133	छीच	369	369
101	गुड़ू	415	415	134	छुहीं पाली	208	208
102	गुरदा	28	28	135	छुही पाली	278	278
103	गेजामुड़ा	222	222	136	छोटे जामपाली	30	30
104	गेरवानी	238	238	137	छोटे डुमरपाली	95	95
105	गोंड बोरदी	70	70	138	छोटे देवगांव	46	46
106	गोतमा	378	378	139	छोटे पंड़रमूण्डा	31	31
107	गोपालपुर	293	293	140	छोटे भण्डार	391	391
108	गोरी महला	80	80	141	छोटे मुड़पार	90	90
109	गोरका	229	229	142	छोटे हल्दी	429	429
110	गोरपार	4	4				
111	गोर्रा	188	188				
112	गोवरधनपुर	301	301				

वर्णक्रमानुसार ग्रामों की सूची

क्रम संख्या	ग्राम का नाम	स्थानीय कोड नम्बर 1971	स्थानीय कोड नम्बर 1981	क्रम संख्या	ग्राम का नाम	स्थानीय कोड नम्बर 1971	स्थानीय कोड नम्बर 1981
1	2	3	4	1	2	3	4

41/4 रायगढ़ तहसील

अ

143	अतरी	175	175
144	अबलपुर	104	104
145	आमगांव	279	279
146	आमझोर	38	38
147	आमपाली	197	197
148	आंमपाली	215	215
149	आमपाली	370	370
150	आिलाड़ी	398	398
151	आुड़ा	295	295
152	आुनवानी	156	156
153	आुनवानी	251	251
154	आेवरीडीह	392	392
155	आैकेला	350	350
156	आैमुरा	121	121
157	आैमूड़ा	125	125
158	आोगीतराई	358	358
159	आोबी	9	9
160	आोरापाली	209	209

झ

161	झलमला	313	313
162	झारगुड़ा	258	258
163	झारमुड़ा	351	351
164	झाराडीह	77	77
165	झिटीपाली	105	105
166	झिलगीटार	334	334
167	झूलनपाली	343	343

ट

168	टपरदा	393	393
169	टांड़ापारा	24	24
170	टाग	120	120
171	टारपाली	268	268
172	टिनमिनी	409	409
173	टोपा खोल	231	231
174	टेंका	189	189
175	टेमटेमा	115	115

ठ

176	ठाकुरपाली	199	199
177	ठाकुरपाली	410	410
178	ठेगागुड़ी	399	399
179	ठेगापाली	321	321

ड

180	डुमरपाली	216	216
181	डुमरपाली	285	285
182	डुमरपाली	354	354
183	डुमरभाठा	73	73
184	डुमरमुड़ा	315	315
185	डुलोपुर	163	163
186	डेराडीह	12	12
187	डोंकाढकेल	138	138
188	डोगीतराई	137	137
189	डोमनारा	32	32
190	डुमेकेला	47	47

ढ

191	ढिमानी	56	56

त

192	तड़ोला	371	371
193	तरकेला	202	202
194	तरड़ा	430	430
195	तारापुर	198	198
196	तिउर	57	57
197	तिलगा	269	269
198	तिलगी	384	384
199	तिलाईपाली	126	126
200	तुपलधार	394	394
201	तुमीड़ीह	13	13
202	तुरंगा	420	420
203	तुरेकेला	65	65

वर्णक्रमानुसार ग्रामों की सूची

क्रम संख्या	ग्राम का नाम	स्थानीय कोड नम्बर 1971	स्थानीय कोड नम्बर 1981	क्रम संख्या	ग्राम का नाम	स्थानीय कोड नम्बर 1971	स्थानीय कोड नम्बर 1981
1	2	3	4	1	2	3	4

41/4 रायगढ़ तहसील

204	तेतला	365	365	235	नावापारा	148	148
205	तेन्दूमुंडी	33	33	236	नावापारा	157	157
206	तेलीकोट	81	81	237	नवापारा	183	183
207	तेलीपाली	190	190	238	नवापारा	280	280
208	तोरना	176	176	239	नवापारा	400	400
	द			240	नवापाली	314	314
209	दनोट	240	240	241	नावापाली	421	421
210	दर्रामुड़ा	106	106	242	नाहरपाली	127	127
211	दर्रामुड़ा	308	308	243	नावागांव	170	170
212	दर्री	139	139	244	नवापारा	345	345
213	दर्रीपाली	335	335	245	नेतनागर	323	323
214	दाऊभठली	372	372	246	नौरंगपुर	161	161
215	देलारी	241	241		प		
216	देवबहाल	259	259	247	पचेड़ा	191	191
217	देवरी	147	147	248	पटेलपाली	203	203
218	देवलसुरा	336	336	249	पंडरीपानी	122	122
219	देहजरी	34	34	250	पडरीपानी	140	140
	ध			251	पंडरीपानी	296	296
220	धनगांव	182	182	252	पडिगांव	422	422
221	धनागर	210	210	253	पतरा पाली	48	48
222	धनुहारडेरा	322	322	254	पतरापाली	270	270
223	धुरलपाली	344	344	255	पतरापाली	232	232
224	धुमाबहाल	252	252	256	पनझर	152	152
	न			257	परसकोल	50	50
225	नगोई	14	14	258	परसदा	224	224
226	नटवरपुर	260	260	259	परसापाली	49	49
227	नन्दगांव	15	15	260	परसापाली	412	412
228	नन्देली	151	151	261	पलभढ़ा	58	58
229	नन्देली	379	379	262	पामगढ़	39	39
230	ननसिया	211	211	263	पाली	242	242
231	नवबहाल	261	261	264	पुछियापाली	22	22
232	नवागांव	44	44	265	पुटकापुरी	359	359
233	नवागांव	253	253	266	पुरेना	74	74
234	नावापारा	65	66	267	पुसलदा	177	177
				268	पुसौर	417	417
					फ		
				269	फरकानारा	23	23
				270	फूलबंधिया	118	118

वर्णक्रमानुसार ग्रामों की सूची

क्रम संख्या	ग्राम का नाम	स्थानीय कोड नम्बर 1971	स्थानीय कोड नम्बर 1981	क्रम संख्या	ग्राम का नाम	स्थानीय कोड नम्बर 1971	स्थानीय कोड नम्बर 1981
1	2	3	4	1	2	3	4

41/4 रायगढ़ तहसील

ब

271	बरेली	68	68	308	बासनपाली	360	360
272	बगझर	10	10	309	बिजकोट	108	108
273	बगडेवा	67	67	310	बिजकोट	317	317
274	बंगुरसिया	254	254	311	बिजना	361	361
275	बधनपुर	218	218	312	बिजेपुर	302	302
276	बड़माल	324	324	313	बिलासपुर	142	142
277	बड़े अतरमुड़ा	300	300	314	बिसनाथ पाली	297	297
278	बड़े डुमरपाली	96	96	315	बुनगा	401	401
279	बड़े देवगांव	75	75	316	बुलांकी	362	362
280	बड़े भण्डार	395	395	317	बड़े जामपाली	107	107
281	बड़े हल्दी	347	347	318	बेन्दराचुवा	303	303
282	बन बहारी	262	262	319	बेन्दोझरिया	117	117
283	बनसिया	204	204	320	बेलपाली	355	355
284	बनोरा	286	286	321	बेलरिया	287	287
285	बनहर	217	217	322	बेहरापाली	284	284
286	बरगढ	59	59	323	बैसपाली	158	158
287	बरदापुरी	171	171	324	बोईरडीह	316	316
288	बरपाली	162	162	325	बोईरदादर	304	304
289	बरापाली	385	385	326	बोकरामूड़ा	164	164
290	बरभौना	35	35	327	बोड़ाझरिया	330	330
291	बरमुड़ा	233	233	328	बोतल्दा	51	51
292	बरलिया	243	243	329	बोंदा	402	402
293	बर्रा	16	16				

भ

294	बलभद्रपुर	263	263	330	भगवानपुर	234	234
295	बसंनपुर	172	172	331	भगोरा	271	271
296	बसनाझर	97	97	332	भगोरा डीह	109	109
297	बाघाडूला	416	416	333	भदरीपाली	53	53
298	बादपाली	255	255	334	भागौड़ीह	69	69
299	बांदीमाल	366	366	335	भाटेनपाली	325	325
300	बानीपाथर	40	40	336	भातपुर	165	165
301	ब्राम्हनपाली	82	82	337	भालुचुवा	98	98
302	बायंग	123	123	338	भालूनारा	41	41
303	बारडोली	411	411	339	भिखारी माल	272	272
304	बालमगोड़ा	200	200	340	भूइया पाली	282	282
305	बांसमुड़ा	52	52	341	भूपदेवपुर	141	141
306	बासनपाली	116	116	342	भेलवांडीह	42	42
307	बासनपाली	337	337	343	भैनापाली	91	91

वर्णक्रमानुसार ग्रामों की सूची

क्रम संख्या	ग्राम का नाम	स्थानीय कोड नम्बर 1971	स्थानीय कोड नम्बर 1981	क्रम संख्या	ग्राम का नाम	स्थानीय कोड नम्बर 1971	स्थानीय कोड नम्बर 1981
1	2	3	4	1	2	3	4

41/4 रायगढ़ तहसील

म

344	मकरी	76	76
345	मचिदा	423	423
346	मदनपुर	43	43
347	मनुवापाली	283	283
348	मल्दा	346	346
349	महलोई	338	338
350	मिड़मिड़ा	318	318
351	मिनगांव	5	5
352	मुरा	128	128
353	मुरालीपाली	223	223
354	मेलवा टिकरा	244	244
355	मोहापाली	166	166
356	मौहापाली	83	83
357	मौहापाली	288	288
358	मौहापाली	319	319

र

359	रुक्सापाली	129	129
360	रजघटा	99	99
361	रतन महका	84	84
362	रनभाठा	403	403
363	रसियामुंड़ा	110	110
364	राइ तराई	192	192
365	राजपुर	143	143
366	रानीगुड़ा	153	153
367	रानीसागर	100	100
368	रामपुर छोटे	225	225
369	रायपाली	404	404
370	रावन खोंदरा	185	185
371	रियापाली	331	331
372	रुचिदा	184	184
373	रेगडा	245	245
374	रेंगालपाली	332	332
375	रैंढार	386	386

ल

376	लंकापाली	380	380
377	लाखा	246	246
378	लामोदरहा	247	247
379	लारा	431	431
380	लिजर	363	363
381	लिटईपाली	159	159
382	लिटाईपाली	186	186
383	लेवड़ा	149	149
384	लोइग	298	298
385	लोढ़ाझर	130	130
386	लोधिया	60	60
387	लोहाखान	339	339
388	लोहारसिंग	356	356

श

389	शंकरबोगा	289	289
390	शंकरपाली	178	178
391	शिवपुरी	248	248

स

392	सपनाई	264	264
393	सम्बलपुरी	256	256
394	सरईपाली	235	235
395	सरईपाली	273	273
396	सरड़ा माल	154	154
397	सर बहाल	265	265
398	सरवानी	61	61
399	सरवानी	160	160
400	सरवानी	396	396
401	सराईपाली	418	418
402	सहसपुर	173	173
403	सहदेवपाली	309	309
404	सांगीतराई	212	212
405	साजापाली	25	25
406	सारसमाल	373	373

वर्णक्रमानुसार ग्रामों की सूची

क्रम संख्या	ग्राम का नाम	स्थानीय कोड नम्बर 1971	स्थानीय कोड नम्बर 1981	क्रम संख्या	ग्राम का नाम	स्थानीय कोड नम्बर 1971	स्थानीय कोड नम्बर 1981
1	2	3	4	1	2	3	4

41/4 रायगढ़ तहसील

407	साल्हेओना	290	290	422	सूरी	367	367
408	साल्हेपाली	167	167	423	सेन्द्रीपाली	119	119
409	सलिहाभांठा	131	131	424	सेमरा	179	179
410	सिकोसीमाल	266	266	425	सेमी भांवर	180	180
411	सिंगपुरी	413	413	426	सोंड़का	124	124
412	सिंघनपुर	132	132	427	सोड़े केला	348	348
413	सियारपाली	299	299	428	सोंन बरसा	92	92
414	सिलाड़ी	405	405		**ह**		
415	सिहा	381	381				
416	सुकुलभठली	375	375	429	हरदी झरिया	150	150
417	सुदूपाली	424	424	430	हालीहुली	78	78
418	सुलौनी	374	374				
419	सूती	54	54		**त्र**		
420	सूपा	387	387				
421	सूरजगढ़	425	425	431	त्रिभोना	426	426

41/5 सारंगढ़ तहसील

	अ			17	अमेठी	225	226
				18	अमेरी	382	386
1	अंड़ोला	14	15		**आ**		
2	अकबर टोला	473	490				
3	अचानकपाली	135	137	19	आमाकोनी	27	33
4	अचानकपाली उर्फ चुरेला	89	94	20	आमाकोनी	181	181
5	अड़भार	340	346	21	आमाकोनी (छोटे)	359	366
6	अमझर	238	240	22	आमाकोनी (बड़े)	358	363
7	अमरकोट (अमेरी)	380	380	23	आमापाली	492	502
8	अमरकोट (बोरे)	381	381	24	आमादा	433	441
9	अमलड़ीहा	97	100		**इ**		
10	अमलीकोट	341	345				
11	अमली डीपा	253	256	25	इच्छा	282	283
16	अमलीपाली	90	96		**उ**		
13	अमलीपाली	153	166	26	उच्चभिट्ठी	10	13
14	अमलीपाली	391	395	27	उधरा	212	218
15	अमलीपाली	474	483	28	उन्मेदपुर	226	229
16	अमुर्रा	342	344	29	उलखर	65	68

वर्णक्रमानुसार ग्रामों की सूची

क्रम संख्या	ग्राम का नाम	स्थानीय कोड नम्बर 1971	स्थानीय कोड नम्बर 1981	क्रम संख्या	ग्राम का नाम	स्थानीय कोड नम्बर 1971	स्थानीय कोड नम्बर 1981
1	2	3	4	1	2	3	4

41/5 सारंगढ़ तहसील

ए

30	ऐरी पाली	302	393

क

31	कंचनपुर	343	342
32	कंचनपुर	362	373
33	कंठीपली	434	438
34	कंवरगुड़ा	267	275
35	कंवरपाली	415	423
36	कंवलाझर	195	199
37	कटंगपाली	413	417
38	कटराडीह	263	257
39	कटंकोनी	123	124
40	कटेली	124	129
41	कटंगजोरी	414	419
42	कठंगपाली	294	299
43	कदली सरार	520	527
44	कन्ड़ोला	333	337
45	कनकबीरा	154	163
46	कनकीड़िया	412	414
47	कपरतुंगा	169	179
48	कपरतुंगा	459	462
49	कपिसदा	11	12
50	कपिसदा	254	255
51	कमरीद	435	433
52	कमलाबालोड	475	484
53	कर्राकोट	393	401
54	कर्रामाल	477	421
55	करगीपाली	136	141
56	करनपाली	461	469
57	करपी	476	478
58	कलगाटार	460	468
59	करमी	80	87
60	कस्तुरामाल	507	509
61	कसहीपाली	394	400
62	काढुलपाली	182	184
63	कान्दुलपाली	334	339
64	कारी गांठी	361	358
65	कालाखूंटा	493	497
66	कुधरगढी	283	288
67	कुटेला	202	211
68	कुघरी	125	123
69	कुम्हारी	12	10
70	कुम्हारी	424	424
71	कुर्राहा	213	212
72	केड़ार	98	99
73	केनाभांठा	360	358
74	केनाभांठा	436	435
75	केरमेलौ	478	485
76	केवटिन ढोढी	256	263
77	कोकबहाल	508	518
78	कोतमरा	126	130
79	कोतरा	383	390
80	कोतरी	214	221
81	कोर्रा	304	311
82	कोर्रापानी	170	177
83	कोसमडीह	384	389
84	कोसिर	255	265
85	कोसीर	7	7
86	कौवताल	49	50

ख

87	खजरी	91	91
88	खपरापाली	374	375
89	खम्हरिया	479	489
90	खम्हारडीह	203	205
91	खम्हारपाली	137	149
92	खर्रा	108	113
93	खर्री	264	262
94	खरवानी	402	403
95	खरवानी छोटे	155	153
96	खरवानी बडे	239	246
97	खिचरी	403	407
98	खुडवेना	19	23
99	खुर्सी	268	268
100	खूडू भांठा	50	51
101	खेरगढ़ी	385	384

वर्णक्रमानुसार ग्रामों की सूची

क्रम संख्या	ग्राम का नाम	स्थानीय कोड नम्बर 1971	1981	क्रम संख्या	ग्राम का नाम	स्थानीय कोड नम्बर 1971	1981
1	2	3	4	1	2	3	4

41/5 सारंगढ़ तहसील

102	खैरझिटी	183	189	135	घोघरा	510	512
103	खैरट	521	525	136	घोराघाटी	156	158
104	खैरपाली	240	249		**च**		
105	खैरहा	127	126				
106	खैरा छोटे	28	36	137	चंवरपुर	196	200
107	खैरा बड़े	37	41	138	चन्दला	100	105
108	खोखसी पाली	109	110	139	चन्दाई	128	125
109	खोखेपुर	363	365	140	चनामुड़ा	71	73
110	खोरीगाव	395	392	141	चनामुड़ा	404	404
	ग			142	चाटीपाली	72	75
				143	चाटीपाली	364	372
111	गंजाई भौना	99	104	144	चान्दागढ़	305	306
112	गधराचुवा	138	135	145	चारभाठा	447	450
113	ग्वालिनडीहं	38	48	146	चिगरी डीह	448	452
114	गन्तुली छोटे	20	21	147	चिगरी पाली	223	223
115	गन्तुली बड़े	15	18	148	चिखली	227	227
116	गाताडीह	204	203	149	चुरेला	66	70
117	गातापीढ़ा	211	241		**छ**		
118	गायदरहा	81	85				
119	गिन्डोला	509	517	150	छतौना	40	38
120	गिरदुलपाली	350	354	151	छर्रा	284	282
121	गुडेली	269	272	152	छातादेई	157	159
122	गोड़म	270	267	153	छिचपानी	158	168
123	गोड़ा	184	193	154	छिन्द	92	95
124	गोड़ीहारी	205	208	155	छिन्द पतेरा	480	487
125	गोपालपुर	437	437	156	छुवारीपाली	289	289
126	गोपाल भौना	21	25	157	छुहीपाली	67	65
127	गोमड़ा	139	152	158	छेहीपाली	462	464
128	गोबर सिंघा	351	351	159	छेवारीपाली	335	338
129	गौरडीह	522	522	160	छेलफोरा	295	296
				161	छैलभांठा	494	495
	घ				**ज**		
130	घठुला छोटे	39	37				
131	घठुला बड़े	242	243	162	जगदीशपुर	481	488
132	घढोरा	140	142	163	जटिय पाली	438	443
133	घना पीपर	110	116	164	जयपुर	317	318
134	घुचापाली	416	421	165	जलंद	344	341

वर्णक्रमानुसार ग्रामों की सूची

क्रम संख्या	ग्राम का नाम	स्थानीय कोड नम्बर 1971	स्थानीय कोड नम्बर 1981	क्रम संख्या	ग्राम का नाम	स्थानीय कोड नम्बर 1971	स्थानीय कोड नम्बर 1981
1	2	3	4	1	2	3	4

41/5 सारंगढ़ तहसील

166	जवाहर नगर	534	534	198	टिमरलमा	286	285
167	जशपुर	16	17	199	टेकापत्थर	482	477
168	जसरा	29	28	200	टेढीनाला	112	121
169	जामछापर	425	429				
170	जामजोरी	365	368		ठ		
171	जामदलका	495	505				
172	जामपाला	23	19	201	ठाकुरदिया	257	260
173	जामपाली	111	120	202	ठाकुरपाली	272	269
174	जामपाली	345	347	203	ठेंगाकोट	101	106
175	जालाकोना	439	444	204	ठेंगागुड़ी	318	320
176	जिल्दी	51	57	205	ठेलकाभांठा	41	40
177	जीरापाली	496	506		ड		
178	जूनाडीह	129	128	206	डगनिया	82	81
179	जेवरा	285	284	207	डड़ाईडीह	30	31
180	जोगनीपाली	271	278	208	डड़ाडीह	367	364
181	जोगनीपाली	497	496	209	डभरा	368	370
182	जोगीडीपा	243	245	210	डिन्डाडीह	483	491
183	जोतपुर	296	297	211	डुमरपाली	523	524
				212	डुमरसिंघा	396	396
	झ			213	डोंगरीपाली	512	516
				214	डोंगिया	52	64
184	झनकपुर	405	410	215	डोंगीपानी (वनग्राम)	536	536
185	झरपडीह	197	196	216	डोमाडीह	215	216
186	झलमला	159	156	217	डोमाडीह	102	98
187	झाबड़	366	371	218	डोमाडीह	172	175
188	झारपाली	228	228	219	डोकीजोर	206	204
189	झारमुड़ा	244	244		ढ		
190	झाल	498	503	220	ढौसर खाल	499	492
191	झिकीपाली	511	515				
192	झिलमिटार	171	173		त		
	ट			221	तरेकेला	500	494
				222	तामनडीह	258	264
193	टमटोरा	141	140	223	ताल देवरी	42	43
194	टांगर	185	190	224	ताल देवरी	417	412
195	टांडीपार	93	89	225	तिलाई दादर	22	20
196	टांडापाली	186	191	226	तिलाई दादर	440	445
197	टिटहीपाली	463	460	227	तिलाई पाली	187	183

वर्णक्रमानुसार ग्रामों की सूची

क्रम संख्या	ग्राम का नाम	स्थानीय कोड नम्बर 1971	1981	क्रम संख्या	ग्राम का नाम	स्थानीय कोड नम्बर 1971	1981
1	2	3	4	1	2	3	4

41/5 सारंगढ़ तहसील

228	तिलाई मुड़ा	43	44		**न**		
229	तुलसीडीह	259	259				
230	तेन्दूढार	113	119	261	नदीगांव	306	308
231	तेन्दुवा	160	157	262	नन्दनपुर	54	59
232	तेरादवान	464	459	263	नन्देली	55	61
233	तोरना	352	357	264	नरगीखौल	161	162
234	तोरा	319	319	265	नरेशनगर	533	533
235	तौसिर	418	422	266	नाचनपाली	73	79
				267	नाचनपाली	376	376
	द			268	नावापारा	18	16
				269	नवापारा छोटे	307	314
236	दमदमा	513	507	270	नावापारा बडे	397	394
237	दमदरहा	142	139	271	नवापाली	144	150
238	दर्रा भाठा	53	62	272	नूनपानी	68	66
239	दलाल	207	206	273	नूनपाली	466	472
240	दबगांव	143	145	274	नैकाइनटार	69	67
241	दहिदा	17	14	275	नौघटा	298	294
242	दादरपाली	290	292	276	नौरंगपुर	260	258
243	दानसरा	229	232				
244	दानीघाट	449	457		**प**		
245	दुगपिाली	208	209				
246	दुलमपुर	297	301	277	पंचधार	336	334
247	दुलमपुर	406	402	278	पंचपेड़ी	216	219
248	दूलापाली	514	508	279	पठारीपाली	145	146
249	देवगढ़	320	323	280	पठारीपाली	274	274
240	देवगांव	375	377	281	पठियापाली	369	369
251	देवगांव (पठारीपाली)	103	101	282	पड़कीडीपा	485	473
252	देवसर	173	172	283	पड़कीपाली	486	475
253	देवानपाली	465	465	284	पतरेपाली	501	504
254	देवारपाली	83	82	285	पन्डरीपानी	386	385
				286	प्रधानपुर	74	78
	ध			287	प्रधानपुर	419	420
				288	परधियापाली	484	480
255	धनीगांव	450	455	289	परधियापाली	524	531
256	धुता	31	29	290	परसकोल	84	84
257	धुमाभांठा	407	411	291	परसकोल	175	178
258	धुरकोट	426	426	292	परसकोल	525	521
259	धोरादरहा	451	458	293	परसदा	85	86
260	धौराभाठा	273	277	294	परसदा	174	176

वर्णक्रमानुसार ग्रामों की सूची

क्रम संख्या	ग्राम का नाम	स्थानीय कोड नम्बर 1971	स्थानीय कोड नम्बर 1981	क्रम संख्या	ग्राम का नाम	स्थानीय कोड नम्बर 1971	स्थानीय कोड नम्बर 1981
1	2	3	4	1	2	3	4

41/5 सारंगढ़ तहसील

295	परसरामपुर	308	313	322	बगबिडार	56	49
296	परसाडीह	261	261	323	बघनपुर	420	416
297	परसाडीह	452	453	324	बघनपुर	189	192
298	परसापाली	94	93	325	बटऊपाली	8	9
299	पहंदा	104	97	326	बटाऊपाली	188	182
300	पाकरडीह	162	167	327	बन्धापाली	246	252
301	पाठ	13	11	328	बनवासपाली	503	501
302	पासीद	1	2	329	बबनहर	163	154
303	पिकरी	95	90	330	बनहर	502	493
304	पिकरीपाली	467	467	331	बम्हनीपाली	441	434
305	पिकरीमाल	387	383	332	बरगांव	176	169
306	पिकरखूंटा	468	463	333	बरगांव	291	290
307	पिपरदा	146	144	334	बरतुंगा	57	52
308	पिन्डरी दुखूपाठ	44	46	335	बरदरहा	198	201
309	पिन्डरी बालोपाल	45	47	336	बरदुला	24	22
310	पिहरा	299	295	337	बरपाली	177	174
311	पुजेरीपाली	329	329	338	बरपाली	346	340
312	पुटिया	114	115	339	बरभांठा	32	27
313	पुरेना	353	356	340	बरभांठा	96	92
314	पुरेनपाली	515	514	341	बरभांठा	230	233
315	पेवरा	388	387	342	बरमकेला	408	409
316	पेवरागढ़	389	388	343	बरमपुरा	442	436
317	पेकिन	427	432	344	बसतपुर	398	398
318	पोरथ	321	317	345	बहलीडीह	453	448
				346	बांजोपाली	300	300
				347	बार	354	355
				348	बारादवन	421	418
				349	बासनपाली	115	118
319	फर्रीवारी	245	245	350	बासिनबहरा	217	222
				351	बिक्रमपाली	399	397
				352	बिछलवा	247	248
				353	बिजेपुर (गिरधारीपाट)	309	305
320	बंजारी	276	276	354	बिजेपुर (चिन्तामणीपाट)	310	304
321	बगरंधा	147	148	355	बिर्नीपाली	526	530

वर्णक्रमानुसार ग्रामों की सूची

क्रम संख्या	ग्राम का नाम	स्थानीय कोड नम्बर 1971	स्थानीय कोड नम्बर 1981	क्रम संख्या	ग्राम का नाम	स्थानीय कोड नम्बर 1971	स्थानीय कोड नम्बर 1981
1	2	3	4	1	2	3	4

41/5 सारंगढ़ तहसील

356	बिलाईगढ	292	291	387	भदरा	2	1
357	बिलाईगढ़	337	333	388	भदरा	70	69
358	बिलाईगढ	469	461	389	भद्रीउडान	277	280
359	बीजामाला	487	476	390	भरतपुर	324	325
360	बुदबुदा	311	315	391	भराली	528	528
361	बुंदेली	409	408	392	भंवरपुर	33	34
362	बुदेली	178	170	393	भंवरपुर	234	231
363	बेंगची	422	415	394	भंवरपुर	370	367
364	बेलटिकरी	232	227	395	भंवरादादर	34	35
365	बेलपाली	130	133	396	भांटाकोना	164	164
366	बेहराचुवां	275	281	397	भांठागांव	3	6
367	बेहराबहाल	527	520	398	भालूपानी	179	180
368	बैगिनडीह	190	187	399	भालूपानी	529	532
369	बैगिनडीह	443	442	400	भिखमपुर	312	316
370	बैगिनडीह	470	470	401	भिमखोलिया	191	185
371	बोइरडीह	233	236	402	भीखमपुरा	46	39
372	बोईरडीह	400	391	403	भीमसेनडीह	262	266
373	बोईरमाल	116	112	404	भूलूमुडा	347	343
374	बोकरामुड़ा	301	302	405	भेड़वन	47	45
375	बोन्दा	302	298	406	भैजनार	132	127
376	बोरीदा	86	88	407	भैंसदैहान	218	217
377	बोरीदा	322	321	408	भोजपुर	219	220
378	बोरीद	131	134	409	भोथली	48	42
379	बोरे	390	382		**म**		
380	बोहरा बहाल	148	147	410	मंजूरपाली	490	486
381	बोहारडीह	265	253	411	मकरी	248	242
	भ			412	मचगोडा	25	26
				413	मचलाडीह	26	24
				414	मधुबन	35	30
382	भंगडा	50	60	415	मल्दा	4	4
383	भकुर्रा	105	103	416	मलदा	180	171
384	भकुर्रा	371	362	417	मसानकुंडा	428	431
385	भठली	330	331	418	महकमधुर	59	55
386	भंडिसार	106	102	419	महाराजपुर	338	335

वर्णक्रमानुसार ग्रामों की सूची

क्रम संख्या	ग्राम का नाम	स्थानीय कोड नम्बर 1971	स्थानीय कोड नम्बर 1981	क्रम संख्या	ग्राम का नाम	स्थानीय कोड नम्बर 1971	स्थानीय कोड नम्बर 1981
1	2	3	4	1	2	3	4

41/5 सारंगढ़ तहसील

420	माजरमाटी	149	143	452	रिवापार	87	83
421	माधोपाली	236	237	453	रैंगारमुडा	192	186
422	मानिकपुर	235	235	454	रेबो	327	326
423	मानिकपुर	288	287	455	रेडा	220	215
424	मानिकपुर	348	349	456	रेलहा	5	3
425	मारोदरहा	372	361	457	रोहिनापाली	165	155
426	मुंगलीपाली	355	352	458	रोहिनपाली	410	405
427	मुगियाडीह	517	513		**ल**		
428	मुडपार	75	76	459	लंकापाली	373	360
429	मुड़पार	237	225	460	लक्ष्मनपाली	445	446
430	मुडवाभाठा	9	8	461	लामीपाली	455	447
431	मुड़ियाडीह	60	63	462	लालाधुवा	278	276
432	मेडरा	429	425	463	लिर्जार	411	406
433	मेंकरा	488	474	464	लिप्ती	314	307
434	मोहन्दी	325	324	465	लीमगांव	117	108
435	मौहाढोढ़ा	249	238	466	लीमपाली	456	449
436	मौहा पाली	61	56	467	लिमपाली	504	500
437	मौहापाली	356	350	468	लुकापारा	323	322
438	मौहापाली	489	479	469	लुरका	151	151
	र			470	लेन्धरा	78	77
				471	लेन्धरजोरी	518	519
439	रंगाडीह	454	454	472	लेन्धरा	430	430
440	रंगाडीह	530	526	473	लोधिया	377	374
441	रकसा	76	72	474	लोहारिन डीपा	250	251
442	रतनपुर	339	336		**व**		
443	राडीडीह	313	310	475	विजेपुर	231	230
444	रांगागुला	133	131	476	विश्वासपुर	287	286
445	राजपुर	331	332	477	विशालपुर	199	197
446	रामटेक	150	136	478	विष्णुपाली	516	510
447	रामपुर	36	32		**श**		
448	रामपुर	326	328	479	शिवपुरी वनग्राम	535	535
449	रामभांठा	77	74		**स**		
450	रायपुर	357	353	480	सकरतुंगा	457	456
451	रिसोरा	444	439				

वर्णक्रमानुसार ग्रामों की सूची

क्रम संख्या	ग्राम का नाम	स्थानीय कोड नम्बर 1971	स्थानीय कोड नम्बर 1981	क्रम संख्या	ग्राम का नाम	स्थानीय कोड नम्बर 1971	स्थानीय कोड नम्बर 1981
1	2	3	4	1	2	3	4

41/5 सारंगढ़ तहसील

481	सन्डा	378	37	511	सुवरगुड़ा	107	107
482	सरसरा	280	271	512	सुन्दरा भाठा	222	218
483	सराईपाली	152	138	513	सुरली	119	117
484	सराईपाली	134	132	514	सुरवापाली	303	303
485	सराईपाली	251	23	515	सुरसीं	315	309
486	सराईपाली	431	428	516	सुलौनी	221	214
487	सराईपाली	505	498	517	सुवाताल	62	54
488	सरिया	332	330	518	सूरजगढ़	316	312
489	सरियादरहा	166	165	519	सेन्दुरस	279	273
490	सहजपाली	446	440	520	सेन्धमाल	167	161
491	सहजबहाल	531	529	521	सेमरा पाली	168	160
492	सहसपुर	200	198	522	सेमरा पाली	506	499
493	सहसपाली	118	122	523	सेनीकोट	458	451
494	सांकरा	328	327	524	सोडिका	120	114
495	सांथर	532	523	525	सोढरडीह	121	109
496	सारंगढ	201	195	526	सोनबला	579	511
497	साराडीह	224	224	527	सोनादुला	281	279
498	साल्हे	209	207				
499	साल्हेबोना	293	293		ह		
500	साल्हेपाली	349	348				
501	सालर	193	188	528	हट्टापाली	491	482
502	सांवतकुत	471	466	529	हठीलापाली	379	379
503	सिगारपुर	252	247	530	हरदी	63	58
504	सिगारपुर	401	399	531	हरिहरपाली	211	210
505	सिगारी	423	413	532	हसौदा	194	194
506	सिघनपुर	6	5	533	हिर्री	64	53
507	सिघनपुर	266	254	534	हिर्री	432	427
508	सिरोली	210	202	535	हेडसपाली	472	471
509	सिलादेई	88	80	536	होलघरपाली	122	111
510	सिलियारी	79	71				

ALPHABETICAL LIST OF VILLAGES

Sl. No.	Name of Village	L.C.No. 1971	L.C.No. 1981	Sl. No.	Name of Village	L.C.No. 1971	L.C.No. 1981
1	2	3	4	1	2	3	4

41/1 Udaipur Tahsil

A

1	Alola	67	70
2	Amaljhariya	205	210
3	Amanara	293	290
4	Amapali	218	221
5	Amatoli	151	147
6	Amgaon	217	222
7	Amlitikara	12	18
8	Auranara	290	284

B

9	Bagaijhariya	176	167
10	Bagbahar	142	138
11	Bagdahi	210	213
12	Baheramar	249	250
13	Baheramuda	286	280
14	Bahnatangar	92	93
15	Bairagi	57	55
16	Bakalo	43	42
17	Bakaruma	99	192
18	Balajhar	104	99
19	Balakpondi	86	84
20	Balpeda	13	13
21	Bandhanpur	49	49
22	Bandhanpur (Gurnama)	179	174
23	Bandhapali	272	271
24	Bandojor (Jhakkadpur)	187	181
25	Bangaon	165	156
26	Bangaon	126	121
27	Bangarsuta	260	257
28	Banhar	266	264
29	Banjhiama	65	62
30	Bansajhar	253	249
31	Barbaspur	262	258
32	Barghat alias Pasaudera	296	293
33	Bartapali	239	239
34	Basantpur	137	137
35	Batati	5	9
36	Baturabahar	117	114
37	Batura Kachhar	93	92
38	Bayasi	232	227
39	Bhalmudi	269	265
40	Bhalu Pakhna	82	78
41	Bhandarimuda	201	197
42	Bhojpur	44	41
43	Bhundibahri	258	255
44	Bildegi	133	128
45	Birimadega	177	173
46	Bojiya	278	275
47	Bokaramuda	274	268
48	Boro	14	16
49	Budhadand	185	183
50	Buldega	154	155

C

51	Chainpur	243	240
52	Chalha	4	10
53	Chandagarh	120	115
54	Chandarpur	129	127
55	Chandrashekharpur	282	278
56	Charkhapara	97	190
57	Chauraama	118	112
58	Chhal	270	272
59	Chhatasarai	171	172
60	Chherchuchi	207	214
61	Chidodih	33	28
62	Chiknipani	134	131
63	Chilhakhol	198	196
64	Chitapali	280	276
65	Chuhkimar	267	266
66	Chunchunidand	20	24

D

67	Dagbhona	8	4
68	Dahidand	295	292
69	Darridih	225	223

ALPHABETICAL LIST OF VILLAGES

Sl. No.	Name of Village	L.C.No. 1971	L.C.No. 1981	Sl. No.	Name of Village	L.C.No. 1971	L.C.No. 1981
1	2	3	4	1	2	3	4
			41/1 Udaipur Tahsil				
70	Dewarmar	288	282	101	Godhi Khurd	62	66
71	Dhanpuri	71	67	102	Golabuda	89	73
72	Dharmpur	292	289	103	Goliyagarh	150	149
73	Dhaskamunda	257	254	104	Gosai Pondhi	63	16
74	Dhawrabhantha	98	193		**H**		
75	Dhodhagaon	200	201	105	Hardijhariya	167	163
76	Didwanara	209	203	106	Hati	254	251
77	Diwanpur	109	105	107	Hirapur	119	111
78	Dongabhauna	289	286		**I**		
79	Dudungjor	189	185	108	Ila	88	88
80	Dumarbahar	124	120	109	Inchpara	1	5
81	Dumarara	30	34	110	Inda Kalo	68	69
82	Durgapur	231	229		**J**		
	E			111	Jabga	11	17
83	Edukalan	285	288	112	Jagalmauha	77	75
	F			113	Jaldega	9	6
84	Farsatoli	191	158	114	Jamabira	208	212
85	Fattepur	235	232	115	Jamarga	41	43
86	Fatu Kachhar	37	36	116	Jamargi (Bagbahar)	127	124
	G			117	Jamargidi	21	23
87	Gadainbahri	279	274	118	Jamjhor	143	145
88	Gala	188	184	119	Jamjunwani	101	101
89	Galimar	265	262	120	Jampali	252	246
90	Ganeshpur	299	296	121	Jhimki	149	142
91	Ganjaipali	264	263	122	Jogda	255	252
92	Ganpatpur (Khokhsapara)	29	29	123	Joradoi	194	189
93	Gawarghutri	19	20		**K**		
94	Gersa	219	218	124	Kachhar	181	177
95	Gerwani	246	245	125	Kadamdhodhi	46	52
96	Ghoghra	160	157	126	Kadro	172	168
97	Ghonchal	40	40	127	Kamosindand	294	291
98	Gidhkalo	55	57	128	Kamrai	74	77
99	Godhi (Bagbahar)	141	133	129	Kunakula	197	199
100	Godhi Kalan	85	87	130	Kanchira	7	1
				131	Kansabahar	273	269
				132	Kapiya Bhauna	27	33
				133	Kapu	61	65

ALPHABETICAL I T OF VILLAGES

Sl. No.	Name of Village	L.C.No. 1971	L.C.No. 1981	Sl. No.	Name of Village	L.C.No. 1971	L.C.No. 1981
1	2	3	4	1	2	3	4
	41/1 Udaipur Tahsil						
134	Karmitikra	89	89		**L**		
135	Karrawewra	163	160	171	Lakhjhar	162	159
136	Kataipali	206	207	172	Lamikhar	291	285
137	Kataipali	283	281	173	Lat	271	270
138	Katangjor	183	178	174	Laxminagar	25	19
139	Kerakachhar	90	91	175	Laxmipur (Sarasmar)	24	22
140	Khadamacha	166	165	176	Lipti	72	72
141	Khadgaon	237	234	177	Loker	128	122
142	Khajaridhap	159	150	178	Lotan	284	287
143	Khamhar	35	37	179	Ludeg	180	176
144	Khardhodhi	105	102		**M**		
145	Kharkata	115	110	180	Madanpur	211	209
146	Kharra	250	248	181	Madanpur (Inchko)	87	86
147	Khedapali	276	277	182	Madhuban	152	146
148	Khuntapani	145	140	183	Madiyadarha(Mathupur)	178	175
149	Kida	251	247	184	Maharajganj	256	253
150	Kilkila	83	83	185	Maheshpur	175	169
151	Kiriyan	28	30	186	Mainipur	212	206
152	Koilar	229	228	187	Makarchuwan	140	135
153	Kokdar	245	241	188	Makkapur	110	103
154	Kokiyakhar	147	143	189	Manjur Nacha	144	139
155	Kotba	153	148	190	Mathpahad	174	171
156	Krindha	3	7	191	Mauhadarha	103	98
157	Krondha	241	237	192	Medarmar	227	224
158	Kudekela	263	260	193	Miriguda	23	25
159	Kudekela (Dharijya Bathan)	114	109	194	Mirzapur	91	90
160	Kudkel Khajri	119	118	195	Mudabahla	168	166
161	Kukarajhar	298	295	196	Mudapara	184	179
162	Kukarbhuka	135	132	197	Mudekela	94	96
163	Kukargaon	170	164	198	Munund	261	259
164	Kukaricholi	173	170		**N**		
165	Kuma	2	3	199	Nagdarha	222	215
166	Kumarta	53	59	200	Nakna	22	26
167	Kumekela	191	187	201	Narayanpur	78	82
168	Kumhichuwan	54	53	202	Narkalo	234	233
169	Kunkuri	84	85				
170	Kurkut Nala	139	134				

ALPHABETICAL LIST OF VILLAGES

Sl. No.	Name of Village	L.C.No. 1971	L.C.No. 1981	Sl. No.	Name of Village	L.C.No. 1971	L.C.No. 1981
1	2	3	4	1	2	3	4

41/1 Udaipur Tahsil

203	Nawagaon (Shyampur)	240	238	235	Rajida	39	39
204	Nawapara	277	273	236	Rajkot	213	204
205	Nayakhuntapani	146	141	237	Rampur	38	38
206	Nayakokiyakhar	148	144	238	Ranpur	51	51
207	Newar	17	11	239	Ratanpur	50	50
	O			240	Rede	136	130
				241	Rilo	275	267
208	Ongna	196	198	242	Rokbahar	158	151
	P			243	Rupunga	236	231
209	Pachpedi	31	32	244	Ruwaful	6	8
210	Pakargaon	107	107		**S**		
211	Pakhna Kot	75	74				
212	Palidih	190	186	245	Sagarpali	157	153
213	Pandripani Kalan	122	117	246	Sagarpur	223	219
214	Pandripani Khurd	220	217	247	Sajapali	34	27
215	Pangsuwa	182	180	248	Sajwari	202	202
216	Paraghati	80	80	249	Sakalo	73	68
217	Paremer	10	2	250	Salka	58	56
218	Parsa	46	54	251	Salkheta	59	58
219	Patarapali	108	106	252	Samharsingha	247	244
220	Pataratoli	155	152	253	Samniya	66	64
221	Patthalgaon Khurd	64	63	254	Sangra	16	14
222	Pelma	42	44	255	Saraitola	131	129
223	Pemla	125	123	256	Sariya	45	45
224	Pithaama	169	162	257	Saskoba	81	79
225	Podichhal	259	256	258	Semipali Kalan	242	236
226	Poriya	18	12	259	Semipali Khurd	26	21
227	Potiya	221	220	260	Shahpur	228	225
228	Purunga	244	243	261	Shakarlaya	214	208
229	Pusalda	281	279	262	Shekharpur	123	119
				263	Shivpur	186	182
	R			264	Silipakhna	102	100
				265	Sindhijhap	287	283
230	Raghunathpur	112	108	266	Sirki	15	15
231	Raimer	32	31	267	Sisringa	204	195
232	Rairuma Kalan	106	97	268	Sithara	238	235
233	Rairuma Khurd	100	191	269	Siwar	224	216
234	Raja Ama	156	154	270	Sohanpur (Lalmati)	203	200

ALPHABETICAL LIST OF VILLAGES

Sl. No.	Name of Village	L.C.No. 1971	L.C.No. 1981	Sl. No.	Name of Village	L.C.No. 1971	L.C.No. 1981
1	2	3	4	1	2	3	4
	41/1 Udaipur Tahsil						
271	Sokhamuda	216	211	285	Tejpur (Karranara)	199	194
272	Sonpur	52	47	286	Tendumudi	248	242
273	Supkalo	76	76	287	Thakurnagar (Jobi)	48	48
274	Supkona	215	205	288	Thakurpondi	79	81
275	Surajgarh	130	125	289	Thirriama	36	35
276	Sureshpur	96	95	290	Tildega	195	188
277	Surungpani	164	161	291	Tirsonth	132	126
278	Susdega	95	94	292	Tonahinara	47	46
	T			293	Tukupakhna	111	104
279	Talgaon	70	71	294	Turua Ama	113	113
280	Tamta	121	116		**U**		
281	Taraimar	230	226	295	Ududa	233	230
282	Tarekela	268	261		**V**		
283	Tarekela (Bagbahar)	138	136	296	Vijaynagar	60	60
284	Tedasemar	297	294				
	41/2 Jashpur Tahsil						
	A				**B**		
1	Aagdih	324	324	19	Babu Sajbahar	614	614
2	Aamgaon	29	29	20	Bachharaw	134	134
3	Aara	338	338	21	Bada Karanja	294	294
4	Abira	554	554	22	Badhi Khana	347	347
5	Ajadha	36	36	23	Bagdol	108	108
6	Akari Kona	67	67	24	Baghima	268	268
7	Alori	197	197	25	Bagia	508	508
8	Ambachuwan	434	434	26	Bagicha	109	109
9	Ambadand	116	116	27	Baherna	31	31
10	Amba Kachhar	575	575	28	Bahora	77	77
11	Amasdiha	624	624	29	Baiga Amba	454	454
12	Ameratoli	277	277	30	Bakuna	654	654
13	Andhala	30	30	31	Bala Chhapar	341	341
14	Andharjhar	26	26	32	Baluwabahar	625	625
15	Ankira	604	604	33	Bamba	155	155
16	Asta	43	43	34	Bamhoni	382	382
17	Aurijor	561	561				
18	Aurijor	576	576				

ALPHABETICAL LIST OF VILLAGES

Sl. No.	Name of Village	L.C.No 1971	L.C.No 1981	Sl. No.	Name of Village	L.C.No. 1971	L.C.No. 1981
1	2	3	4	1	2	3	4
	41/2 Jashpur Tahsil						
35	Bamhnidand	265	265	73	Bene	188	188
36	Bamhanmara	626	626	74	Bengta	283	283
37	Bamhanmunda	494	494	75	Benjora	44	44
38	Bamhanpura	325	325	76	Betara	126	126
39	Banaibada	319	319	77	Bhabhari	242	242
40	Banaichhota	342	342	78	Bhadiya	86	86
41	Bandarchunwa	514	514	79	Bhadu	78	78
42	Bandhatoli	555	555	80	Bhagora	569	569
43	Bangaon	538	538	81	Bhalmanda	304	304
44	Bangaon	562	562	82	Bhalumunda	606	606
45	Bangurkela	539	539	83	Bhandri	408	408
46	Bankombo	430	430	84	Bhanwar	79	79
47	Bansajhal	639	639	85	Bhattha	20	20
48	Bansbahar	505	505	86	Bhatthikona	110	110
49	Banspatra	393	393	87	Bhejaridand	607	607
50	Banstala	373	373	88	Bhelwan	589	589
51	Barangjor	520	520	89	Bhelwatoli	417	417
52	Bardand	187	187	90	Bhelwadih	320	320
53	Bardih	605	605	91	Bhimsela	216	216
54	Bargaon	333	333	92	Bhitghora	144	144
55	Barjor	480	480	93	Bhudkela	284	284
56	Barkaspali	556	556	94	Bhumra	399	399
57	Baro	594	594	95	Bhursa	400	400
58	Barpani	356	356	96	Bhusaditoli	395	395
59	Barpani	540	540	97	Bidurpur	657	657
60	Bartoli	233	233	98	Bihabal	481	481
61	Basantola	416	416	99	Bilaspur	423	423
62	Basen	158	158	100	Bimda	94	94
63	Basta	326	326	101	Bipatpur	374	374
64	Basudeopur	394	394	102	Birhipani	570	570
65	Bataikela	168	168	103	Birla	220	220
66	Bedekona	16	16	104	Biropani	343	343
67	Behara Khar	174	174	105	Bisodi	71	71
68	Beldih	214	215	106	Bodachhapar	383	383
69	Belghutri	398	398	107	Bodapahri	161	161
70	Belsunga	175	175	108	Bodatongari	515	515
71	Bemtatoli	435	435	109	Bodo Kachhar	305	305
72	Bend	125	125				

ALPHABETICAL LIST OF VILLAGES

Sl. No.	Name of Village	L.C.No. 1971	L.C.No. 1981
1	2	3	4
	41/2 Jashpur Tahsil		
110	Bodo Kachhar	401	401
111	Bokhi	571	571
112	Boki	344	344
113	Borokona (F.V.)	653	653
114	Borokona	248	248
115	Botalidand	418	418
116	Budhadand	151	151
117	Budhgaon	37	37
118	Bumtel	234	234
119	Burjudih	5	5
120	Butanga	135	135
121	Butkachhar	546	546
	C		
122	Chadia	243	243
123	Chailitangartoli	321	321
124	Chalni	17	17
125	Champa	12	12
126	Chapatoli	357	357
127	Charaidandi	322	322
128	Charaidand	396	396
129	Charaikhara	176	176
130	Charaimara	189	189
131	Chatakpur	72	72
132	Chatakpur	388	388
133	Chatakpur(Bene)	419	419
134	Cheprakona	68	68
135	Chetawa	475	475
136	Chhatauri	204	204
137	Chheraghoghara	455	455
138	Chherdand	384	384
139	Chherla	640	640
140	Chhichhali	24	24
141	Chhichhali	104	104
142	Chhirodih	6	6
143	Chhota Koranja	295	295
144	Chhuritoli	445	445
145	Chidora	464	464
146	Chitakwain	424	424
147	Chitakwain	190	190
148	Chongaribahar	506	506
149	Chulhapani	516	516
	D		
150	Dabnipani	334	334
151	Dadgaon	230	230
152	Daijbahar	627	627
153	Dalesar	581	581
154	Dalhagoda	486	486
155	Daltoli	595	595
156	Dandajor	471	471
157	Dandahadih	389	389
158	Dandbandhi	582	582
159	Dandpani	459	459
160	Dandpani	541	541
161	Dangari	1	1
162	Darakharika	191	191
163	Dasdumartoli	269	269
164	Deobora	409	409
165	Deodand	89	89
166	Deori	500	500
167	Devidandgaon	270	270
168	Dewadelagi	363	363
169	Dhandh Amba	527	527
170	Dhanguri	21	21
171	Dharen	358	358
172	Dhasma	205	205
173	Dhaurasand	563	563
174	Dhautatoli	306	306
175	Dhengani	38	38
176	Dhodhar Amba	169	169
177	Dhodhiara	528	528

ALPHABETICAL LIST OF VILLAGES

Sl. No.	Name of Village	L.C.No. 1971	L.C.No. 1981	Sl. No.	Name of Village	L.C.No. 1971	L.C.No. 1981
1	2	3	4	1	2	3	4

41/2 Jashpur Tahsil

178	Dhodhibahar	517	517		**G**		
179	Dhodhidand	440	440				
180	Dholduba	312	312	211	Gadakata	441	441
181	Dhonga Amba	521	521	212	Gailunga	136	136
182	Dhudharudand	509	509	213	Gajma	221	221
183	Dhulmul	328	328	214	Galonda	298	298
184	Dhumadand	436	436	215	Gamharia	272	272
185	Dhuriya Amba	547	547	216	Gamharia	112	112
186	Dipatoli	192	192	217	Gamharkona	73	73
187	Dipatoli	271	271	218	Gangimunda	375	375
188	Dobh	60	60	219	Ganjhar	410	410
189	Dobh	542	542	220	Ganjhiyadih	579	579
190	Dodrahi	177	177	221	Garaibandh	487	487
191	Dokada	495	495	222	Gariadohar	496	496
192	Dondapani	518	518	223	Garighat	615	615
193	Dongadarha	577	577	224	Gattibuda	530	530
194	Dong Jharan	249	249	225	Gaybuda	90	90
195	Duldula	390	390	226	Gedai	54	54
196	Dumaria	578	578	227	Ghaghara	206	206
197	Dumarkona	25	25	228	Ghatgaon	210	210
198	Dumarpani (F.V.)	649	649	229	Ghatmunda	431	431
199	Dumartoli	111	111	230	Ghoghar	165	165
200	Dumartoli	235	235	231	Ghoraghat	327	327
201	Dumartoli	420	420	232	Gholeng	278	278
202	Durgapara	97	97	233	Ghughri	166	166
				234	Ghuitangar	411	411
	E			235	Ghumra	632	632
				236	Ghutghuti	376	376
203	Ekamba	22	22	237	Ghutri	348	348
204	Erai	39	39	238	Gidha	27	27
				239	Gidhasand	364	364
	F			240	Ginabahar	437	437
205	Farasakani	522	522	241	Girang	273	273
206	Farsajudwain	472	472	242	Girla	313	313
207	Fatepur	236	236	243	Golidih	608	608
208	Fotakosemar	529	529	244	Gond Amba	531	531
209	Fuldih	117	117	245	Goreya	449	449
210	Fuljhar	15	15				

ALPHABETICAL LIST OF VILLAGES

Sl. No.	Name of Village	L.C.No. 1971	L.C.No. 1981	Sl. No.	Name of Village	L.C.No. 1971	L.C.No. 1981
1	2	3	4	1	2	3	4

41/2 Jashpur Tahsil

246	Goryatoli	211	211	275	Jamchunwa	432	432
247	Gowaru	32	32	276	Jamjharia	543	543
248	Gudalu	159	159	277	Jammuda	501	501
249	Gulu	198	198	278	Jampani	146	146
250	Gurguri	18	18	279	Jampani	360	360
251	Gurmhakona	127	127	280	Jamtoli	307	307
252	Gutakiya	55	55	281	Jamtoli	365	365
	H			282	Jamtoli	584	584
253	Haldimunda	532	532	283	Jamuna	629	629
254	Harradand	446	446	284	Jaria	237	237
255	Harradipa	45	45	285	Jashpurnagar	266	266
256	Harradipa	299	299	286	Jhagarpur	118	118
257	Harradipa	74	74	287	Jharan	641	641
258	Harri	222	222	288	Jhargaon	199	199
259	Hastinapur	193	193	289	Jhargaon	280	280
260	Hataklata	359	359	290	Jhargaon	377	377
261	Hathgarha	482	482	291	Jharmunda	597	597
262	Hathibed	583	583	292	Jhilmili	346	346
263	Hethghicha	564	564	293	Jhinki	119	119
264	Hethkapa	450	450	294	Jholanga	329	329
265	Hukarakona	7	7	295	Jilling	288	288
	I			296	Jobla	349	349
266	Ichkela	345	345	297	Jogimara	350	350
267	Incholi	13	13	298	Jokari	412	412
	J			299	Jokbahla	178	178
268	Jabla	145	145	300	Joranda Jharia	590	590
269	Jabla	628	628	301	Joratarai	421	421
270	Jaimarga	231	231	302	Judwain	170	170
271	Jakba	253	253	303	Judwain	361	361
272	Jakba	279	279	304	Jujgu	156	156
273	Jambahar	633	633	305	Jumaikela	456	456
274	Jamchunwa	533	533	306	Junwain	609	609
				307	Jurgum	101	101
				308	Jurgum	267	267
				309	Jurtela	314	314
				310	Jurudand	152	152

ALPHABETICAL LIST OF VILLAGES

Sl. No.	Name of Village	L.C.No 1971	L.C.No 1981	Sl. No.	Name of Village	L.C.No. 1971	L.C.No. 1981
1	2	3	4	1	2	3	4

41/2 Jashpur Tahsil

K

311	Kadamtoli	274	274	343	Kendapani	367	367
312	Kadopani	378	378	344	Kendapani	534	534
313	Kalaroo	250	250	345	Kepsela	56	56
314	Kaliba	447	447	346	Keradih	425	425
315	Kaliya	137	137	347	Kerakona	251	251
316	Kamarima	84	84	348	Kere	259	259
317	Kamatara	413	413	349	Kersai	552	552
318	Kanchi	33	33	350	Khadkona	40	40
319	Kandaibahar	616	616	351	Khadsa	403	403
320	Kandora	217	217	352	Khajurbahar	438	438
321	Kandora	402	402	353	Khakhra	9	9
322	Kandrai	69	69	354	Khamhali	34	34
323	Kanmora	351	351	355	Khantadand	120	120
324	Kansabal	473	473	356	Kharibahar	610	610
325	Kantabel	212	212	357	Khari Jharia	523	523
326	Kantasaru	544	544	358	Kharpani	461	461
327	Kaprol	225	225	359	Kharsota	232	232
328	Karadirl	49	49	360	Kharwatoli	414	414
329	Karanjtoli	238	238	361	Khatanga	397	397
330	Karanpur alias Ranjhar	648	648	362	Khaura	226	226
331	Kardana	207	207	363	Khedar	10	10
332	Kardega	548	548	364	Khokhaso Benjora	229	229
333	Kardih	50	50	365	Khonga	218	218
334	Karma	181	181	366	Khuntapani(Dumartoli)	252	252
335	Kasira	258	258	367	Khuntitoli	260	260
336	Kasira	244	244	368	Khuntitoli	476	476
337	Kastura	366	366	369	Khutera	465	465
338	Katangkhar	502	502	370	Khutgaon	565	565
339	Kating	308	308	371	Khutgaon (Ambatoli)	426	426
340	Kawai	8	8	372	Khutitoli	391	391
341	Kenadand	457	457	373	Khutitoli	368	368
342	Kenadand	460	460	374	Khutsera	598	598
				375	Killing	289	289
				376	Kinkel	261	261
				377	Kodlia	462	462
				378	Kodopara	75	75
				379	Kohpani	549	549

ALPHABETICAL LIST OF VILLAGES

Sl. No.	Name of Village	L.C.No. 1971	L.C.No. 1981	Sl. No.	Name of Village	L.C.No. 1971	L.C.No. 1981
1	2	3	4	1	2	3	4

41/2 Jashpur Tahsil

380	Koleng	330	330		**L**		
381	Kolhenjharia	585	585				
382	Komado	404	404	416	Lakraghara	572	572
383	Komdo	262	262	417	Lamdand	468	468
384	Konbira	315	315	418	Lapae	483	483
385	Konpara	599	599	419	Laranga	61	61
386	Kopa	81	81	420	Lathbora	557	557
387	Koranga	503	503	421	Lawakera	643	643
388	Koranga Mal	611	611	422	Litim	28	28
389	Korchikani	642	642	423	Lodam	309	309
390	Korengrenga	275	275	424	Lodha Amba	448	448
391	Korna	379	379	425	Lodhena	82	82
392	Kotanpani	488	488	426	Lodhma	415	415
393	Koteya	182	182	427	Lokhandi	332	332
394	Kothadih	41	41	428	Loro	76	76
395	Kuding Mauhatoli	331	331	429	Loro	385	385
396	Kudmura	139	139	430	Lota	114	114
397	Kudukela	427	427	431	Lotapani	655	655
398	Kuhapani	140	140	432	Luikona	263	263
399	Kujri	239	239	433	Lukhi	224	224
400	Kulador	233	233				
401	Kulharbuda	586	586		**M**		
402	Kumharbahar	600	600				
403	Kunjara	524	524	434	Madhupur (F.V.)	647	647
404	Kunkuri	442	442	435	Madhwa	227	227
405	Kurdeg	102	102	436	Madiajharia	477	477
406	Kurhatipna	651	651	437	Mado	35	35
407	Kurkunga	183	183	438	Madwakani	489	489
408	Kurkuriya	2	2	439	Mahadeo Jobla	105	105
409	Kurrag	42	42	440	Mahnai	3	3
410	Kurog	160	160	441	Mahua	83	83
411	Kurumdhodha	171	171	442	Mahuwadih	162	162
412	Kurumkela	113	113	443	Maina	62	62
413	Kurwan	14	14	444	Maini	95	95
414	Kusumtal	466	466	445	Majhgaon	147	147
415	Kutma	128	128	446	Makribandha	550	550
				447	Manjur Chundi	535	535

ALPHABETICAL LIST OF VILLAGES

Sl. No.	Name of Village	L.C.No. 1971	L.C.No. 1981	Sl. No.	Name of Village	L.C.No. 1971	L.C.No. 1981
1	2	3	4	1	2	3	4

41/2 Jashpur Tahsil

448	Manora	213	213		**P**		
449	Marangi	19	19	480	Pagura	428	428
450	Marga	240	240	481	Pagurabahar	619	619
451	Marol	172	172	482	Paguratangar	380	380
452	Masangamara	612	612	483	Paikoo	290	290
453	Masarighat	634	634	484	Pakari kachhar	179	179
454	Matasi	194	194	485	Pakaritoli	214	214
455	Matipahar (Chharra)	587	587	486	Pakartoli	504	504
456	Matlonga	200	200	487	Pakartoli	291	291
457	Mauhadih	580	580	488	Pakartoli	369	369
458	Mayali	405	405	489	Pamsala	620	620
459	Mendarbahar	617	617	490	Pandaripani	568	568
460	Migkhol	635	635	491	Pandarsili	57	57
461	Mundadih	618	618	492	Pandrapat	85	85
462	Murhi	87	87	493	Pandri Amba	551	551
463	Muskuti	510	510	494	Pandripani	148	148
464	Mutoo	254	254	495	Pandripani	276	276
				496	Pandripani	443	443
	N			497	Pandripani (Sarab Kombo)	141	141
				498	Pandul	285	285
465	Nakabar	167	167	499	Parasura	63	63
466	Naktimunda	497	497	500	Pasia	157	157
467	Nanhesar	11	11	501	Patakela	130	130
468	Narayanbahli	478	478	502	Patartora	490	490
469	Narayanpur	195	195	503	Pateya	202	202
470	Narayanpur(Chirwari)	335	335	504	Patiyapani	370	370
471	Nariyardand	479	479	505	Patiapali	498	498
472	Natkela	98	98	506	Patrapara	99	99
473	Nawapara	422	422	507	Patratoli	300	300
474	Nawatoli	245	245	508	Patratoli	386	386
475	Neemgaon	296	296	509	Perwa Aara	613	613
476	Nonpani	451	451	510	Peta	103	103
				511	Pharadbahar	596	596
	O			512	Parasabahar	567	567
				513	Pilkhi	316	316
477	Odaka	129	129	514	Pindi	286	286
478	Ordih	219	219	515	Pirai	153	153
479	Orkela	201	201				

ALPHABETICAL LIST OF VILLAGES

Sl. No.	Name of Village	L.C.No. 1971	L.C.No. 1981	Sl. No.	Name of Village	L.C.No. 1971	L.C.No. 1981
1	2	3	4	1	2	3	4

41/2 Jashpur Tahsil

516	Pokpani	636	636	547	Rebda	499	499
517	Pondi	310	310	548	Remane	58	58
518	Pondipatkona	246	246	549	Remte	444	444
519	Pongro	469	469	550	Rengole	132	132
520	Portenga	323	323	551	Rengola	163	163
521	Puraindandh	637	637	552	Rengarghat	429	429
522	Puranga	131	131	553	Rengola	354	354
523	Puranagar	352	352	554	Rokda	107	107
524	Pusara	484	484	555	Rupsera	123	123
525	Putarichaura	317	317	556	Rupsera	301	301
526	Putukela	184	184				

R

S

527	Raidih	371	371	557	Sagibhauna	463	463
528	Raikera	121	121	558	Sagjor	591	591
529	Raikera	406	406	559	Sahaspur	573	573
530	Raikona	353	353	560	Sahidand	138	138
531	Raipath	281	281	561	Sahilata	644	644
532	Rajauti	511	511	562	Saila	203	203
533	Rajla	255	255	563	Saitan Gartoli	318	318
534	Rajoti	185	185	564	Sajapani	467	467
535	Rajpur (F.V.)	652	652	565	Sajapani	536	536
536	Ramsama	142	142	566	Sajbahar	558	558
537	Ranai	601	601	567	Sakardega	339	339
538	Rangpur (F.V.)	650	650	568	Sakardih	208	208
539	Rani Kombo	196	196	569	Salamali	362	362
540	Ranpur	180	180	570	Salehatoli	407	407
541	Ranpur	336	336	571	Salekera	337	337
542	Ratamati	292	292	572	Samarbar	96	96
543	Ratba	115	115	573	Samdama	645	645
544	Ratia	311	311	574	Samdura	173	173
545	Rauni	106	106	575	Sanko	646	646
546	Rebare	122	122	576	Sanna	70	70
				577	Sapghara	545	545

ALPHABETICAL LIST OF VILLAGES

Sl. No.	Name of Village	L.C.No. 1971	L.C.No. 1981	Sl. No.	Name of Village	L.C.No. 1971	L.C.No. 1981
1	2	3	4	1	2	3	4
			41/2 Jashpur Tahsil				
578	Sarab Kombo	143	143	613	Sonpur	124	124
579	Saraidih	46	46	614	Siujor	559	559
580	Saraipani	164	164	615	Sujibahar	513	513
581	Saraitoli	51	51	616	Sukma	93	93
582	Saraitoli	602	502	617	Sukra	64	64
583	Sarangdand	433	433	618	Sulesa	4	4
584	Sardhapath	88	88	619	Sundru	638	638
585	Sardih	47	47	620	Surjula	257	257
586	Sardih	52	52	621	Sutari	149	149
587	Sardih	100	100		**T**		
588	Sardih	293	293				
589	Sardih	264	264	622	Takmunda	603	603
590	Sarkara	656	656	623	Talasili	59	59
591	Sarudhab	91	91	42	Talora	48	48
592	Saruwa	256	256	625	Tamaya	65	65
593	Semar Kachhar	485	485	626	Tamba Kachhar	150	150
594	Semartal	630	630	627	Tambasingha	519	519
595	Sendrimunda	186	186	628	Tangarbahri	452	452
596	Shabadmunda	491	491	629	Tangardih	133	133
597	Siharbud	474	474	630	Tangargaon	470	470
598	Sikaria	512	512	631	Tangartoli	381	381
599	Sikarima	621	621	632	Tapkara	631	631
600	Sikipani	458	458	633	Tatidand	492	492
601	Sikri	228	228	634	Tatkela	154	154
602	Simabari	574	574	635	Tedapahad	372	372
603	Simda	537	537	636	Tekul	302	302
604	Singibahar	553	553	637	Telain	588	588
605	Sirimkela	392	392	638	Tempoo	209	209
606	Siritoli	387	387	639	Thethe Tanagar	526	526
607	Siritoli	525	525	630	Thuthi Amba	340	340
608	Sitonga	355	355	641	Tikaitganj	287	287
609	Sogda	247	247	642	Tikli Bora Para	592	592
610	Songersa	92	92	643	Tilanga	493	493
611	Sonkyari	53	53	644	Timarla	297	297
612	Sonmuth	80	80	645	Tora	66	66

ALPHABETICAL LIST OF VILLAGES

Sl. No.	Name of Village	L.C.No. 1971	L.C.No. 1981	Sl. No.	Name of Village	L.C.No. 1971	L.C.No. 1981
1	2	3	4	1	2	3	4
	41/2 Jashpur Tahsil						
646	Tuba	622	622		**U**		
647	Tukupani	439	439				
648	Tukutoli	241	241	653	Uchadih	282	282
649	Tumla	593	593	654	Ukai	23	23
650	Turangakhar	507	507	655	Uparghicha	566	566
651	Turialaga	623	623	656	Uparkachhar	560	560
652	Turilodam	303	303	657	Uparkapa	453	453
	41/3 Raigarh Tahsil						
	A			23	Baljor	293	294
1	Aamgaon	285	286	24	Bamhanpali	199	200
2	Ajijgarh	193	194	25	Banai	225	226
3	Amaghat	268	269	26	Banekela	98	98
4	Amapali	95	95	27	Banjikhol	207	210
5	Amapali	240	241	28	Bansdand	17	17
6	Amlidhondha	300	304	29	Baraud	132	133
7	Amlidih	163	164	30	Barauna Kunda	144	145
8	Angekela	37	37	31	Barbahli	264	266
9	Aunajor	308	309	32	Bardih	113	113
10	Auraimuda	221	222	33	Barkachhar	315	316
	B			34	Barkaspali	226	228
11	Badegumda	149	150	35	Barpali	238	236
12	Badgaon	263	268	36	Barpali	254	255
13	Bagbadi	275	276	37	Bartangar	114	114
14	Bagbuda	253	254	38	Basanpali	272	273
15	Bagchaba	156	157	39	Basantpur	71	71
16	Bagudega	3	2	40	Batura Kachhar	126	126
17	Bahama	13	12	41	Bhagora	317	318
18	Bahirkela	177	178	42	Bhainsgarhi	265	265
19	Baigin Jhariya	4	6	43	Bhakurra	115	115
20	Baihamuda	166	167	44	Bhalumar	167	168
21	Baiskimuda	55	55	45	Bhalumuda	217	214
22	Bajarmuda	216	216	46	Bhawanipur	319	320
				47	Bhedimuda	99	99

ALPHABETICAL LIST OF VILLAGES

Sl. No.	Name of Village	L.C.No. 1971	L.C.No. 1981	Sl. No.	Name of Village	L.C.No. 1971	L.C.No. 1981
1	2	3	4	1	2	3	4
					41/3 Gharghoda Tahsil		
48	Bhelwatoli	18	18		**D**		
49	Bhendimuda	5	3	80	Dagninara	153	154
50	Bhengari	158	159	81	Dakshin Regaon	232	233
51	Bhui Kurri	255	256	82	Danaut	125	125
52	Bhuinyapani	56	56	83	Dangbira	124	124
53	Bichhinara	200	201	84	Darama	252	253
54	Bijana	316	317	85	Deharidih	152	153
55	Bijari	183	184	86	Deogaon	304	302
56	Bilaskhar	157	158	87	Deogarh	236	238
57	Birsingha	50	50	88	Dhap	22	22
58	Budiya	276	277	89	Dhaurabhantha	291	292
59	Bulekera	133	134	90	Dholnara	215	215
				91	Dhoradand	70	70
	C			92	Dhoram	181	182
60	Chakabahal	313	314	93	Dhorrobija	48	48
61	Chanwarpur	62	62	94	Diyagarh	108	108
62	Charbhantha	171	172	95	Dokarbuda	160	161
63	Charmar	151	152	96	Dolesara	231	232
64	Chhaidoriya	164	165	97	Dongamauha	289	290
65	Chharratangar	159	160				
66	Chhatasarai	54	54		**E**		
67	Chhindbhauna	261	267	98	Enkra	75	75
68	Chhibhauna	179	180				
69	Chhirwani	204	212		**F**		
70	Chhotegumda	147	148	99	Faguram	131	132
71	Chilkaguda	123	123				
72	Chimtapani	195	196		**G**		
73	Chimgari	106	106	100	Gadgaon	242	242
74	Chiraikhar	61	61	101	Gahira	103	103
75	Chirramuda	223	225	102	Gahna Jhariya	16	16
76	Chitkibahar	53	53	103	Game Kela	45	45
77	Chitwahi	230	231	104	Ganjpur	105	105
78	Chorga	1	1	105	Gare	279	280
79	Chotiguda	196	197				

ALPHABETICAL LIST OF VILLAGES

Sl. No.	Name of Village	L.C.No. 1971	L.C.No. 1981	Sl. No.	Name of Village	L.C.No. 1971	L.C.No. 1981
1	2	3	4	1	2	3	4

41/3 Gharghoda Tahsil

106	Gaurbahri	294	300	134	Jarhidih	205	206
107	Gaurmundi	248	249	135	Jarkat	141	142
108	Gerupani	78	78	136	Jatra	46	46
109	Gharghoda	170	171	137	Jhagarpur	97	97
110	Gharghodi	140	141	138	Jhankadarha	172	173
111	Ghatgaon	9	10	139	Jharan	33	33
112	Ghiyarmunda	21	21	140	Jhariyapali	169	170
113	Ghoghara	138	139	141	Jharama	47	47
114	Gorhi	90	90	142	Jharna	295	297
115	Gorhi	273	274	143	Jhinkabahal	296	295
116	Gorkamuda	259	262	144	Jibri	250	251
117	Gosaidihi	39	39	145	Jobro	303	306
118	Gudubahal	11	9				
119	Gunu	104	104		K		
	H			146	Kachkoba	269	270
				147	Kaharchuwan	76	76
120	Hamirpur	318	319	148	Kamarga	52	52
121	Hardijhariya	84	84	149	Kamtara	121	121
122	Harradih	247	243	150	Kanchanpur	176	177
123	Hinjhar	211	205	151	Kanjhari	44	44
124	Hirapur	28	28	152	Kantajhariya	260	260
125	Horroguda	74	74	153	Karadega	66	66
	I			154	Karichhapar	178	179
				155	Karmagarh	301	307
126	Ishwarpur	8	8	156	Karrapali	309	310
				157	Karri Kachhar	122	122
	J			158	Ka ruwahi	212	217
				159	Karwarjor	59	59
127	Jambahar	32	32	160	Kasaiya	174	175
128	Jamchunwa	249	250	161	Kasdol	258	258
129	Jamdabri	241	244	162	Kata Jhariya	186	186
130	Jampali	314	315	163	Katangdih	146	147
131	Jamuna	68	68	164	Katharrapali	185	189
132	Janjgir	286	287	165	Katkaliya	51	51
133	Jarekela	270	271	166	Kaya	120	120

ALPHABETICAL LIST OF VILLAGES

Sl. No.	Name of Village	L.C.No. 1971	L.C.No. 1981	Sl. No.	Name of Village	L.C.No. 1971	L.C.No. 1981
1	2	3	4	1	2	3	4
			41/3 Gharghoda Tahsil				
167	Kenanibahra	302	308	203	Kushmel	310	312
168	Kenapara	102	102		L		
169	Kendatikra	29	29				
170	Kenkra Jhariya	86	86	204	Lailuanga	41	41
171	Kerabahal	96	96	205	Lalpur	209	207
172	Kerakhol	222	224	206	Lamdand	83	83
173	Keshla	85	85	207	Lamdarha	219	220
174	Kesharchunwa	311	311	208	Laripani	118	118
175	Khairbahal	89	89	209	Libra	72	72
176	Khamhar	30	31	210	Libra	297	296
177	Khamhariya	214	218	211	Lohdapani	58	58
178	Khandama	31	30	212	Ludeg	25	25
179	Khar	88	88		M		
180	Kharra	203	208				
181	Khokharo Ama	150	151	213	Madiya Kachhar	116	116
182	Khuruslenga	312	313	214	Mado	320	321
183	Kilkila	67	67	215	Mahloi	307	301
184	Kodamai	77	77	216	Majhi Ama	35	35
185	Kodasiya	15	15	217	Malidih	145	146
186	Kognara	175	176	218	Mauhapali	239	240
187	Kolam	229	230	219	Medharmal	93	93
188	Kondkel	87	87	220	Mendra (Bhendra)	168	169
189	Kondkel	213	221	221	Milupara	218	219
190	Konpara	188	187	222	Mohanpur	100	100
191	Kosamghat	137	138	223	Mudagaon	12	13
192	Kosampali	278	279	224	Mudagaon	281	282
193	Kotarimal	189	188	225	Maduwadumar	208	209
194	Kudhurmauha	194	195	226	Mukdega	57	57
195	Kudum Kela	136	137	227	Muskati	117	117
196	Kunjemura	277	278	228	Muskura	191	192
197	Kunjra	38	38		N		
198	Kupakani	43	43				
199	Kurmibhauna	187	190	229	Nagramuda	292	293
200	Kuropahri	60	60	230	Nahar Kela	109	109
201	Kuruj Khol	128	129	231	Narayanpur	80	80
202	Kurra	20	20	232	Nawagaon	321	322

ALPHABETICAL LIST OF VILLAGES

Sl. No.	Name of Village	L.C.No. 1971	L.C.No. 1981
1	2	3	4
	41/3 Gharghoda Tahsil		
233	Nawagarh	143	144
234	Nawapara	173	174
235	Nawapara	271	272
236	Nawapara	154	155
237	Naya Rampur	198	199
238	Nundarha	224	223
	P		
239	Padigaon	305	303
240	Padkipahri	243	247
241	Pakadarha	162	163
242	Pakargaon	49	49
243	Pali	306	305
244	Pandripani	165	166
245	Panikhet	155	156
246	Patrapali	182	183
247	Pata	280	281
248	Patrapali	237	239
249	Pelma	206	203
250	Phuli Kunda	112	112
251	Phutahamuda	111	111
252	Piparahi (Subra)	92	92
253	Piprahi (Tolge)	81	81
254	Pokdega	82	82
255	Poradi	130	131
256	Porda	190	191
257	Potebirni	110	110
258	Potra	34	34
259	Punji Pathra	244	245
260	Puri	139	140
261	Pusalda	129	130
	R		
262	Rabo	245	248
263	Rai	134	135
264	Raikera	201	202
265	Raipara	298	298
266	Raja Ama (F.V.)	322	323
267	Rajgaon	6	4
268	Rajpur	23	23
269	Rampur	7	7
270	Ratakhand	24	24
271	Ratrot	266	261
272	Regdi	40	40
273	Rengalbahri	227	227
274	Rodopali	233	234
275	Rudukela	36	36
276	Rumkera	184	185
277	Rupdega	14	14
	S		
278	Sagarpali	119	119
279	Sahaspur	323	128
280	Sahaspur (Masahat)	127	127
281	Sakta	220	213
282	Salhepali	192	193
283	Salihabhantha	234	235
284	Salihar	267	259
285	Salkhiya	26	26
286	Samaruma	246	246
287	Samkera	299	299
288	Saraimuda	27	27
289	Saraipali	135	136
290	Saraipali	256	257
291	Saraitola	283	283
292	Saramdega	73	73
293	Sarasmal	42	42
294	Sarasmal	284	284
295	Sardega	19	19
296	Semijor	210	211
297	Siyardhar	64	64
298	Sohanpur	101	10:

ALPHABETICAL LIST OF VILLAGES

Sl. No.	Name of Village	L.C.No. 1971	L.C.No. 1981	Sl. No.	Name of Village	L.C.No. 1971	L.C.No. 1981
1	2	3	4	1	2	3	4

41/3 Gharghoda Tahsil

299	Sonajori	65	65	312	Tharakpur	251	252
300	Subra	94	94	313	Tihai Rampur	282	285
301	Suhai (F.V.)	324	324	314	Tilaidarha	107	107
				315	Tilaipali	197	198
	T			316	Tilaipara	290	291
				317	Tolge	79	79
302	Tamnar	274	275	318	Tolma	63	63
303	Tangarghat	288	289	319	Tumidih	161	162
304	Tapranga	287	288	320	Turtura	69	69
305	Taragarh	2	5				
306	Taraimal	262	263		**U**		
307	Tatkela	91	91				
308	Tenda	148	149	321	Ujalpur	257	264
309	Tendubhantha	142	143	322	Unkaripali	235	237
310	Teram	180	181	323	Urba	202	204
311	Tetka Ama	10	11	324	Uttar Regaon	228	229

41/4 Raigarh Tahsil

	A			16	Arasipali	155	155
				17	Aurda	62	62
1	Aadmuda	326	326	18	Aurda	349	349
2	Adajhar	85	85				
3	Adbahal	257	257		**B**		
4	Aadpathra	36	36				
5	Agasmar	26	26	19	Bade Atarmuda	300	300
6	Amadol	45	45	20	Badebhandar	395	395
7	Amalipali (Kotmar)	388	388	21	Badedeogaon	75	75
8	Amapatha	237	237	22	Badedumarpali	96	96
9	Amapali	311	311	23	Badehaldi	347	347
10	Amapali	111	111	24	Badejampali	107	107
11	Amli Bhauna	205	205	25	Badpali	255	255
12	Amlibhauna (Kathli)	389	389	26	Badimal	366	366
13	Amaldih	181	181	27	Badmal	324	324
14	Amlipali	310	310	28	Bagdewa	67	67
15	Anjoripali	79	79	29	Baghadula	416	416
				30	Baghanpur	218	218

ALPHABETICAL LIST OF VILLAGES

Sl. No.	Name of Village	L.C.No. 1971	L.C.No. 1981	Sl. No.	Name of Village	L.C.No. 1971	L.C.No. 1981
1	2	3	4	1	2	3	4

41/4 Raigarh Tahsil

31	Bagjhar	10	10	67	Bhaluchuwan	98	98
32	Baispali	158	158	68	Bhalunara	41	41
33	Bakeli	68	68	69	Bhandripali alias Rohandipa	53	53
34	Balbhadrapur	263	263	70	Bhathanpali	325	325
35	Balmagoda	200	200	71	Bhatpur	165	165
36	Banbahari	262	262	72	Bhelwadih	42	42
37	Bangurasiya	254	254	73	Bhagdih	69	69
38	Banhar	217	217	74	Bhunyapali	282	282
39	Banipathar	40	40	75	Bhupdeopur	141	141
40	Banora	286	286	76	Bijepur	302	302
41	Bansiya	204	204	77	Bijna	361	361
42	Baradoli	171	411	78	Bilaspur	142	142
43	Bardapuri	59	171	79	Binjkot	317	317
44	Bargarh	411	59	80	Binjkot	108	108
45	Barliya	243	243	81	Bisnathpali	297	297
46	Barbhona	35	35	82	Bodajhariya	330	330
47	Barmuda	233	233	83	Boirdadar	304	304
48	Barpali	162	162	84	Boirdih	316	316
49	Barpali	385	385	85	Bokramuda	164	164
50	Barra	16	16	86	Bonda	402	402
51	Basanpali	116	116	87	Botalda	51	51
52	Basanpali	360	360	88	Boyang	123	123
53	Basanpali	337	337	89	Bramhanpali	82	82
54	Basantpur	172	172	90	Bulaki	362	362
55	Basnajhar	97	97	91	Bunga	401	401
56	Bansmuda	52	52		**C**		
57	Behrapali	281	281				
58	Belpali	355	355	92	Chakradharpur	249	249
59	Belriya	287	287	93	Changori	407	407
60	Bendojhariya	117	117	94	Chaple	114	114
61	Bendrachuwa	303	303	95	Char Bhantha	146	146
62	Bhagora	271	271	96	Charpara	72	72
63	Bhagoradih	109	109	97	Chhapora	329	329
64	Bhagwanpur	234	234	98	Chhichhor Umariya	408	408
65	Bhainapara	91	91	99	Chhinch	369	369
66	Bhikhari Mal	272	272	100	Chhirpani	29	29

ALPHABETICAL LIST OF VILLAGES

Sl. No.	Name of Village	L.C.No. 1971	L.C.No. 1981	Sl. No.	Name of Village	L.C.No. 1971	L.C.No. 1981
1	2	3	4	1	2	3	4
	41/4 Raigarh Tahsil						
101	Chhirpani	250	250	137	Dokadhakel	138	138
102	Chhatamura	307	307	138	Dongitarai	137	137
103	Chhotebhandar	391	391	139	Dulopur	163	163
104	Chhotedeogaon	46	46	140	Dumar Bhatha	73	73
105	Chhotedumarpali	95	95	141	Dumarmuda	315	315
106	Chhotehaldi	429	429	142	Dumarpali	216	216
107	Chhotejampali	30	30	143	Dumarpali	285	285
108	Chhotemudpar	90	90	144	Dumarpali	354	354
109	Chhotepandarmuda	31	31	145	Dusekela	47	47
110	Chhuhipali	278	278				
111	Chhuhipali	208	208		**E**		
112	Chikhali	383	383				
113	Chirapani	392	239	146	Ektal	320	320
114	Chiraipani	230	230				
115	Chita Katharra	11	11		**F**		
116	Chitkakani	294	294				
117	Chodha	37	37	147	Farkanara	23	23
				148	Ful Bandhiya	118	118
	D						
					G		
118	Danaut	240	240				
119	Darra Muda	308	308				
120	Darra Muda	106	106	149	Gandabordi	64	64
121	Darri	139	139	150	Gandapali	21	21
122	Darripali	335	335	151	Garhkurri	136	136
123	Dau Bhathli	372	372	152	Garh Umariya	305	305
124	Dehjari	34	34	153	Gejamuda	222	222
125	Delari	241	241	154	Gerwani	238	238
126	Deobahal	259	259	155	Ghaghra	71	71
127	Deolsurra	336	336	156	Ghanatarai	341	341
128	Deori	147	147	157	Ghughwa	174	174
129	Deradih	12	12	158	Ghutkupali	342	342
130	Dhanagar	210	210	159	Gidha	89	89
131	Dhangaon	182	182	160	Gindola	103	103
132	Dhanuhardera	322	322	161	Gond Bordi	70	70
133	Dhimani	56	56	162	Gopalpur	293	293
134	Dhumabahal	252	252	163	Gopinahka	80	80
135	Dhuranpali	344	344	164	Gorka	229	229
136	Domnara	32	32	165	Gorpar	4	4

ALPHABETICAL LIST OF VILLAGES

Sl. No.	Name of Village	L.C.No. 1971	L.C.No. 1981	Sl. No.	Name of Village	L.C.No. 1971	L.C.No. 1981
1	2	3	4	1	2	3	4
			41/4 Raigarh Tahsil				
166	Gorra	188	188	197	Junwani	156	156
167	Gotma	378	378	198	Junwani	251	251
168	Gowardhanpur	301	301				
169	Gudgahan	306	306		**K**		
170	Gudoo	415	545	199	Kachhar	144	144
171	Gurda	28	28	200	Kafarmar	7	7
				201	Kakaimohan	427	427
	H			202	Kalmi	419	412
				203	Kalmi	227	227
172	Halahuli	78	78	204	Kalmi	87	87
173	Hardijhariya	150	150	205	Kalmipat	63	63
				206	Kandagarh	328	328
	J			207	Kanmura	112	112
				208	Kantahardi	169	169
174	Jabalpur	104	104	209	Karauwadih	6	6
175	Jakela	350	350	210	Karichhapar	376	376
176	Jaimuda	125	125	211	Karichhapar	274	274
177	Jaimura	121	121	212	Karpipali	86	86
178	Jamgaon	279	279	213	Karrajor	368	368
179	Jamjhor	38	38	214	Karranara alias Naurangpur	101	101
180	Jampali	215	215	215	Karumauha	88	88
181	Jampali	370	370	216	Kasaipali	17	17
182	Jampali	197	197	217	Kasaipali	327	327
183	Jatri	175	175	218	Kashi Chuwa	214	214
184	Jewaridih	392	392	219	Kataud	1	1
185	Jhalmala	313	313	220	Kathani	333	333
186	Jharadih	77	77	221	Kathli	390	390
187	Jharguda	258	258	222	Kauwatal	187	187
188	Jharmuda	351	351	223	Kawriha	357	357
189	Jhilgitar	334	334	224	Kenapali	206	206
190	Jhitipali	105	105	225	Kensara	364	364
191	Jhulanpali	343	343	226	Kerajhar	133	133
192	Jiladi	398	398	227	Kesa pali	406	406
193	Jobi	9	9	228	Keshla	312	312
194	Jogitarai	358	358	229	Kewali	2	2
195	Jorapali	209	209	230	Khadgaon	3	3
196	Judra	295	295	231	Khairpali	113	113
				232	Khairpur	228	228

ALPHABETICAL LIST OF VILLAGES

Sl. No.	Name of Village	L.C.No. 1971	L.C.No. 1981	Sl. No.	Name of Village	L.C.No. 1971	L.C.No. 1981
1	2	3	4	1	2	3	4
			41/4 Raigarh Tahsil				
233	Khamhar	20	20	269	Lankapali	380	380
234	Khaprapali	397	397	270	Lara	431	431
235	Khokhra	201	201	271	Lewda	149	149
236	Kirtmal	145	145	272	Linjir	363	363
237	Kisnapur	236	236	273	Litaipali	159	159
238	Kokditarai	220	220	274	Litaipali	186	186
239	Kolaibahal	275	277	275	Lodhajhar	130	130
240	Kondatarai	352	352	276	Lodhiya	60	60
241	Kondpali	428	428	277	Lohakhan	339	339
242	Kondtarai	135	135	278	Loharsingh	356	356
243	Kosamnara	207	207	279	Loing	298	298
244	Kosampali	284	284				
245	Kosampali	221	221		M		
246	Kotarliya	291	291				
247	Kotasura	377	377	280	Machida	423	423
248	Kothardih	18	18	281	Madanpur	43	43
249	Kothi Kunda	19	19	282	Mahloi	338	338
250	Kotmar	267	267	283	Makri	76	76
251	Kotmara	382	382	284	Malda	346	346
252	Kotra	196	196	285	Manuwapali	283	283
253	Kotrapali	292	292	286	Mauhapali	83	83
254	Koylanga	276	276	287	Mauhapali	288	288
255	Kukricholi	27	27	288	Mauhapali	319	319
256	Kukrijharaiya	94	94	289	Mauhapali	166	166
257	Kukurda	277	275	290	Melwatikra	244	244
258	Kulba	168	168	291	Midmida	318	318
259	Kunjedabri	353	353	292	Mingaon	5	5
260	Kunkuni	93	93	293	Mura	128	128
261	Kurru	8	8	294	Muralipali	223	223
262	Kurmapali	195	195				
263	Kuru Bhantha	102	102		N		
264	Kusmura	213	213	295	Nagoi	14	14
265	Kusmuda	340	340	296	Naharpali	127	127
266	Kusma Bahari	134	134	297	Nandeli	379	379
	L			298	Nandeli	151	151
267	Lakha	246	246	299	Nandgaon	15	15
268	Lamidarha	247	247	300	Natwarpur	260	260

ALPHABETICAL LIST OF VILLAGES

Sl. No.	Name of Village	L.C.No. 1971	L.C.No. 1981	Sl. No.	Name of Village	L.C.No. 1971	L.C.No. 1981
1	2	3	4	1	2	3	4
		41/4 Raigarh Tahsil					
301	Naurangpur	161	161	333	Patrapali	270	270
302	Nawabahal	261	261	334	Patrapali	48	48
303	Nawagaon	253	253	335	Paitrapali	232	232
304	Nawagaon	170	170	336	Puchhiyapali	22	22
305	Nawagaon	44	44	337	Purena	74	74
306	Nawapali	421	421	338	Pusalda	177	177
307	Nawapali	314	314	339	Pusaur	417	417
308	Nawapara	400	400	340	Putkapuri	359	359
309	Nawapara	280	280				
310	Nawapara	148	148		**R**		
311	Nawapara	157	157				
312	Nawapara	345	345	341	Raibar	386	386
313	Nawapara	183	183	342	Raipali	404	404
314	Nawapara	66	66	343	Raitarai	192	192
315	Nansiya	211	211	344	Rajghata	99	99
316	Netnagar	323	323	345	Rajpur	143	143
				346	Raksapali	129	129
	O			347	Rampur Chhote	225	225
				348	Ranbhantha	403	403
317	Ondekera	414	414	349	Raniguda	153	153
318	Ounrabhatha	193	193	350	Ranisagar	100	100
				351	Rasiyamunda	110	110
	P			352	Ratanmahka	84	84
				353	Rawan Khondra	185	185
319	Pacheda	191	191	354	Regda	245	245
320	Padigaon	422	422	355	Regalpali	332	332
321	Palgarha	58	58	356	Riyapali	331	331
322	Pali	242	242	357	Ruchida	184	184
323	Pamgarh	39	39				
324	Pandripani	122	122		**S**		
325	Pandripani	296	296				
326	Pandripani	140	140	358	Sahdeopali	309	309
327	Panjhar	152	152	359	Sahaspuri	173	173
328	Paraskol	50	50	360	Sajapali	25	25
329	Parsada	224	224	361	Salehpali	167	167
330	Parsapali	49	49	362	Salheona	290	290
331	Paraspali	412	412	363	Salihabhantha	131	131
332	Patelpali	203	203	364	Sambalpuri	256	256

ALPHABETICAL LIST OF VILLAGES

Sl. No.	Name of Village	L.C.No. 1971	L.C.No. 1981	Sl. No.	Name of Village	L.C.No. 1971	L.C.No. 1981
1	2	3	4	1	2	3	4
			41/4 Raigarh Tahsil				
365	Sangitarai	212	212	400	Taparda	393	393
366	Sapnai	264	264	401	Tarapur	198	198
367	Saraipali	418	418	402	Tarda	430	430
368	Saraipali	273	273	403	Tarkela	202	202
369	Saraipali	235	235	404	Tarpali	268	268
370	Sarasmal	373	373	405	Tayang	120	120
371	Sarbahal	265	265	406	Telikot	81	81
372	Sardamal	154	154	407	Telipali	190	190
373	Sarwani	396	396	408	Temtema	115	115
374	Sarwani	160	160	409	Tendumudi	33	33
375	Sarwani	61	61	410	Tenka	189	189
376	Semara	179	179	411	Tetala	365	365
377	Semi Bhanwar	180	180	412	Thakurpali	410	410
378	Sendripali	119	119	413	Thakurpali	199	199
379	Shankarboga	289	289	414	Thengagudi	399	399
380	Shankarpali	178	178	415	Thengapali	321	321
381	Shivpuri	248	248	416	Tilaipali	126	126
382	Siha	381	381	417	Tilga	269	269
383	Sikosimal	266	266	418	Tilgi	384	384
384	Siladi	405	405	419	Tinmini	409	409
385	Singhanpur	132	132	420	Tipakhol	231	231
386	Singpuri	413	413	421	Tiuar	57	57
387	Siyarpali	299	299	422	Torna	176	176
388	Sonbarsa	92	92	423	Tribhona	426	426
389	Sondekela	348	348	424	Tumidih	13	13
390	Sondka	124	124	425	Tupakdhar	394	394
391	Sooti	54	54	426	Turanga	420	420
392	Sukul Bhathali	375	375	427	Turekela	65	65
393	Suloni	374	374				
394	Supa	387	387		U		
395	Surajgarh	425	425				
396	Surri	367	367	428	Uchbhiti	219	219
397	Sutoopali	424	424	429	Ulda	55	55
	T			430	Udana	226	226
398	Tadola	371	371	431	Usrauth	194	194
399	Tandapara	24	24				

ALPHABETICAL LIST OF VILLAGES

Sl. No.	Name of Village	L.C.No. 1971	L.C.No. 1981	Sl. No.	Name of Village	L.C.No. 1971	L.C.No. 1981
1	2	3	4	1	2	3	4

41/5 Sarangarh Tahsil

A

1	Achanakpali alias Chureia	89	94	36	Banhar	163	154
2	Achanakpali	135	137	37	Banjari	276	270
3	Adbhar	340	346	38	Banjipali	300	300
4	Akbartola	473	490	39	Banvaspali	503	501
5	Amakoni	27	33	40	Bar	354	355
6	Amakoni	181	181	41	Baradawan	421	418
7	Amakoni (Bade)	358	363	42	Baramkela	408	409
8	Amakoni (Chhote)	359	366	43	Barampura	442	436
9	Amaldiha	97	100	44	Barbhantha	230	233
10	Amapali	492	502	45	Barbhantha	96	92
11	Amarkot (Ameri)	380	380	46	Barbhantha	32	27
12	Amarkot (Bore)	381	381	47	Bardarha	198	201
13	Ameri	382	386	48	Bardula	24	22
14	Amethi	225	226	49	Bargaon	176	169
15	Amjhar	238	240	50	Baragaon	291	290
16	Amlidipa	253	256	51	Barpali	346	340
17	Amlikot	341	345	52	Barpali	177	174
18	Amlipali	90	96	53	Bartunga	57	52
19	Amlipali	153	166	54	Basantpur	398	398
20	Amlipali	391	395	55	Basinbahra	217	222
21	Amlipali	474	483	56	Basanpali	115	118
22	Amoda	433	441	57	Bataupali	188	182
23	Amurra	342	344	58	Bataupali	8	9
24	Andola	14	15	59	Behrabahal	527	520
				60	Behrachuwan	275	281
	B			61	Belpali	130	133
				62	Beltikri	232	227
25	Bagbandh	147	148	63	Bengchi	422	415
26	Bagbidar	56	49	64	Bhadisar	106	102
27	Baghanpur	420	416	65	Bhadra	2	1
28	Baghanpur	189	192	66	Bhadra	70	69
29	Bahlidih	453	448	67	Bhadriudan	277	280
30	Baigindih	190	187	68	Bhaijnar	132	127
31	Baigindih	470	470	69	Bhainsdaihan	218	217
32	Baigindih	443	442	70	Bhakurra	105	103
33	Bamhanipali	441	434	71	Bhakurra	371	362
34	Bandhapali	246	252	72	Bhalupani	529	532
35	Banhar	502	493	73	Bhalupani	179	180

ALPHABETICAL LIST OF VILLAGES

Sl. No.	Name of Village	L.C.No. 1971	L.C.No. 1981	Sl. No.	Name of Village	L.C.No. 1971	L.C.No. 1981
1	2	3	4	1	2	3	4
			41/5 Sarangarh Tahsil				
74	Bhangda	50	60	112	Budbuda	311	315
75	Bhatrakona	164	164	113	Bundeli	409	408
76	Bhanwarpur	370	367	114	Budeli	178	170
77	Bhanwarpur	234	231				
78	Bhanwaradadar	34	35		C		
79	Bharali	528	528				
80	Bharatpur	324	325	115	Chanamuda	71	73
81	Bhathagaon	3	6	116	Chanamuda	404	404
82	Bhathli	330	331	117	Chandagarh	305	306
83	Bhawarpur	33	34	118	Chandai	128	125
84	Bhedwan	47	45	119	Chandali	100	105
85	Bhikhampura	46	39	120	Chantipali	364	372
86	Bhikhampura	312	316	121	Chantipali	72	75
87	Bhimkholiya	191	185	122	Chanwarpur	196	200
88	Bhimsendih	262	266	123	Charbhantha	447	450
89	Bhojpur	219	220	124	Chhailbhantha	494	495
90	Bhothali	48	42	125	Chhailfora	295	296
91	Bhulumuda	347	343	126	Chharra	284	282
92	Bichhalwa	247	248	127	Chhatadei	157	159
93	Bijamala	487	476	128	Chhatauna	40	38
94	Bijepur (Chintamanipath)	310	304	129	Chhewaripali	335	338
95	Bijepur (Girdharipath)	309	305	130	Chhinchpani	158	168
96	Bikrampali	399	397	131	Chhind	92	95
97	Bilaigarh	469	461	132	Chhindpatera	480	487
98	Bilaigarh	337	333	133	Chhuhipali	67	65
99	Bilaigarh	292	291	134	Chhuhipali	462	464
100	Birnipali	526	530	135	Chhuwaripali	289	289
101	Boharabahal	148	147	136	Chikhali	227	234
102	Bohardih	265	253	137	Chingridih	448	452
103	Boirdih	233	235	138	Chingripali	223	223
104	Boirdih	400	391	139	Churela	66	70
105	Boirmal	116	112				
106	Bokramuda	301	302		D		
107	Bonda	302	298				
108	Bore	390	382	140	Dabgaon	143	145
109	Borid	131	134	141	Dabhara	368	370
110	Borida	86	88	142	Dadarpali	290	292
111	Borida	322	321	143	Dahida	17	14

ALPHABETICAL LIST OF VILLAGES

Sl. No.	Name of Village	L.C.No. 1971	L.C.No. 1981	Sl. No.	Name of Village	L.C.No. 1971	L.C.No. 1981
1	2	3	4	1	2	3	4

41/5 Sarangarh Tahsil

144	Dalal	207	206		**E**		
145	Damdama	513	507				
146	Damdarha	142	139	180	Eripali	392	393
147	Dandaidih	30	31				
148	Dandaidih	367	364		**G**		
149	Danganiya	82	81				
150	Danighati	449	457				
151	Dansara	229	232	181	Gandharachuwa	138	135
152	Darrabhantha	53	62	182	Ganjai Bhauna	99	104
153	Dankijor	206	204	183	Gantuli Bade	15	18
154	Deogarh	320	323	184	Gantuli Chhote	20	21
155	Deosar	173	172	185	Gatadih	204	203
156	Devgaon	375	377	186	Gatapidha	241	241
157	Devgaon (Patharipali)	103	101	187	Gaurdih	522	522
158	Dewanpali	465	465	188	Gaydarha	81	85
159	Dewarpali	83	82	189	Ghana Pipar	110	116
160	Dhanigaon	450	455	190	Ghathula Bade	242	243
161	Dhauradarha	451	458	191	Ghathula Chhote	39	37
162	Dhaurabhata	273	277	192	Ghathora	140	142
163	Dhosarbahal	499	492	193	Ghoghra	510	512
164	Dhumabhantha	407	411	194	Ghoraghati	156	158
165	Dhurkot	426	426	195	Ghunchapali	416	421
166	Dhuta	31	29	196	Gindola	509	517
167	Dindadih	483	491	197	Girhulpali	350	354
168	Domadih	215	216	198	Gobarsingha	351	351
169	Domadih	172	175	199	Goda	184	193
170	Domadih	102	98	200	Godam	270	267
171	Dongipani (F.V.)	536	536	201	Godihari	205	208
172	Dongiya	52	64	202	Gomda	139	152
173	Dongripali	512	516	203	Gopalbhauna	21	25
174	Dulampur	405	402	204	Gopalpur	437	437
175	Dulampur	297	301	205	Gudeli	269	272
176	Dulapali	514	508	206	Gwalindih	38	48
177	Dumarpali	523	524		**H**		
178	Dumarsingha	396	396	207	Hardi	63	58
179	Durgapali	208	209	208	Hariharpali	211	210
				209	Hasaud	194	194

ALPHABETICAL LIST OF VILLAGES

Sl. No.	Name of Village	L.C.No. 1971	L.C.No. 1981	Sl. No.	Name of Village	L.C.No. 1971	L.C.No. 1981
1	2	3	4	1	2	3	4
			41/5 Sarangarh Tahsil				
210	Hathilapali	379	379	242	Jirapali	496	506
211	Hattapali	491	482	243	Jogidipa	245	245
212	Hedaspali	472	471	244	Jognipali	497	496
213	Hirri	432	427	245	Jognipali	271	278
214	Hirri	64	53	246	Jotpur	296	297
215	Holdharpali	122	111	247	Junadih	129	128
	I				K		
216	Ichchha	282	283	248	Kadlisarar	520	527
	J			249	Kalakhunta	493	497
				250	Kalgatar	460	468
217	Jagdishpur	481	488	251	Kalmi	80	87
218	Jaipur	317	318	252	Kamlapani	475	484
219	Jalakona	439	444	253	Kamrid	435	433
220	Jalgarh	344	341	254	Kanakbira	154	163
221	Jamadalka	495	505	255	Kanakidipa	412	414
222	Jamchhapar	425	429	256	Kanchanpur	343	342
223	Jamjori	365	368	257	Kanchanpur	362	373
224	Jampali	23	19	258	Kandola	333	337
225	Jampali	345	347	259	Kandulpali	334	339
226	Jampali	111	120	260	Kandurpali	182	184
227	Jashpur	16	17	261	Panthipali	434	438
228	Jasra	29	28	262	Kanwalajhar	195	199
229	Jatiyapali	438	443	263	Kanwarguda	267	275
230	Jawaharnagar	534	534	264	Kanwarpali	415	423
231	Jewra	285	284	265	Kapartunga	169	179
232	Jhabad	366	371	266	Kapartunga	459	462
233	Jhal	498	503	267	Kapisda	254	255
234	Jhalmala	159	156	268	Kapisda	11	12
235	Jhanakpur	405	410	269	Karanpali	461	469
236	Jharapdih	197	196	270	Kariganthi	361	358
237	Jharmuda	244	244	271	Kargipali	136	141
238	Jharpali	228	228	272	Karpi	476	478
239	Jhikipali	511	515	273	Karrakot	393	401
240	Jhilgitar	171	173	274	Karramal	477	481
241	Jildi	51	57	275	Kasahipali	394	400
				276	Kasturmal	507	509

ALPHABETICAL LIST OF VILLAGES

Sl. No.	Name of Village	L.C.No. 1971	L.C.No. 1981	Sl. No.	Name of Village	L.C.No. 1971	L.C.No. 1981
1	2	3	4	1	2	3	4

41/5 Sarangarh Tahsil

277	Katangpali	294	299	315	Korrapani	170	177
278	Katangpali	413	417	316	Kosamdih	384	389
279	Katangjori	414	419	317	Kosir	255	265
280	Katekoni	123	124	318	Kosir	7	7
281	Keteli	124	129	319	Kotmara	126	130
282	Katradih	263	257	320	Kotra	383	390
283	Kauwatal	49	50	321	Kotri	214	221
284	Kedar	98	99	322	Kudhargarhi	283	288
285	Kenabhantha	436	435	323	Kudhari	125	123
286	Kenabhantha	360	358	324	Kumhari	424	424
287	Kermeli	478	485	325	Kumhari	12	10
288	Kewatindhodhi	256	263	326	Kurraha	213	212
289	Khaira Bade	37	41	327	Kutela	202	211
290	Khaira Chhote	28	36				
291	Khairat	521	525		**L**		
292	Khairgarhi	385	384				
293	Khairaha	127	126	328	Laladhruwa	278	276
294	Khairjhihi	183	189	329	Lamipali	455	447
295	Khairpali	240	249	330	Lankapali	373	360
296	Khajari	91	91	331	Laxmanpur	445	446
297	Khamhariya	479	489	332	Lendhra	430	430
298	Khamharpali	137	149	333	Lendhra	78	77
299	Khamhardih	203	205	334	Lendharjori	518	519
300	Khaprapali	374	375	335	Limgaon	117	108
301	Kharri	108	113	336	Limpali	504	500
302	Kharri	264	262	337	Limpali	456	449
303	Kharwani	402	403	338	Linjir	411	406
304	Kharwani Bade	239	246	339	Lipti	314	307
305	Kharwani Chhote	155	153	340	Lodhiya	377	374
306	Khichari	403	407	341	Loharindipa	250	251
307	Khokhasipali	109	110	342	Lukapara	323	322
308	Khokhepur	363	365	343	Lurka	151	151
309	Khorigaon	395	392				
310	Khudu Bhantha	50	51		**M**		
311	Khudwena	19	23	344	Machaladih	26	24
312	Khursi	268	268	345	Machgoda	25	26
313	Kokbahal	508	518	346	Madhopali	236	237
314	Korra	304	311	347	Madhuban	35	30

ALPHABETICAL LIST OF VILLAGES

Sl. No.	Name of Village	L.C.No. 1971	L.C.No. 1981	Sl. No.	Name of Village	L.C.No. 1971	L.C.No. 1981
1	2	3	4	1	2	3	4

41/5 Sarangarh Tahsil

348	Maharajpur	338	335	383	Nawapali	144	150
349	Majarmati	149	143	384	Nawapara	18	16
350	Mahakampur	59	55	385	Nawapara Bade	397	394
351	Makari	248	242	386	Nawapara Chhote	307	314
352	Malda	180	171	387	Nunpani	466	472
353	Malda	4	4	388	Nunpani	68	66
354	Manikpur	235	235		**P**		
355	Manikpur	348	349				
356	Manikpur	288	287	389	Panchpedi	216	219
357	Manjurpali	490	486	390	Padkidipa	485	473
358	Marodarha	372	361	391	Padkipali	486	475
359	Masankunda	428	431	392	Pahanda	104	97
360	Mauhadhodha	249	238	393	Paikin	427	432
361	Mauhapali	356	350	394	Pakardih	162	167
362	Mauhapali	61	56	395	Panchdhar	336	334
363	Mauhapali	489	479	396	Pandripani	386	385
364	Mekara	488	474	397	Parasda	85	86
365	Mendra	429	425	398	Parasda	174	176
366	Mohandi	325	324	399	Paraskol	175	178
367	Mudiyadih	60	63	400	Paraskol	84	84
368	Mudpar	237	225	401	Paraskol	525	521
369	Mudpar	75	76	402	Parasrampur	308	313
370	Mudawa Bhantha	9	8	403	Pardhiyapali	524	531
371	Mungiadih	517	513	404	Pardhiyapali	484	480
372	Munglipali	355	352	405	Parsadih	452	453
	N			406	Parsadih	261	261
				407	Parsapali	94	93
373	Nachanpali	73	79	408	Pasid	1	2
374	Nachanpali	376	376	409	Path	13	11
375	Nadigaon	306	308	410	Paterapali	501	504
376	Naikaintar	69	67	411	Patharipali	274	274
377	Nandanpur	54	59	412	Patharipali	145	146
378	Nandeki	55	61	413	Pathiapali	369	369
379	Nareshnagar	533	533	414	Peora	388	387
380	Nargikhol	161	162	415	Peoragarh	389	388
381	Naughata	298	294	416	Pharaswani	245	250
382	Naurangpur	260	258	417	Pihara	299	295
				418	Pikari	95	90

ALPHABETICAL LIST OF VILLAGES

Sl. No.	Name of Village	L.C.No. 1971	L.C.No. 1981	Sl. No.	Name of Village	L.C.No. 1971	L.C.No. 1981
1	2	3	4	1	2	3	4
					41/5 Sarangarh Tahsil		
419	Pikaripali	467	467		**S**		
420	Pikri Mal.	387	383	452	Sahajpali	446	440
421	Pindri Balopath	45	47	453	Sahajbahal	531	529
422	Pindri Dukhupath	44	46	454	Sahaspani	118	122
423	Piparda	146	144	455	Sahaspur	200	198
424	Piparkhunta	468	463	456	Sakartunga	457	456
425	Poratha	321	317	457	Salar	193	188
426	Pradhanpur	419	420	458	Salhe	209	207
427	Pradhanpur	74	78	459	Salhewona	293	293
428	Pujeripali	329	329	460	Salhepali	349	348
429	Pureinpali	515	514	461	Sanda	378	378
430	Purena	353	356	462	Sankra	328	327
431	Putiya	114	115	463	Santhar	532	523
	R			464	Saradih	224	224
432	Radidih	313	310	465	Saraipali	251	239
433	Raipur	357	353	466	Saraipali	431	428
434	Rajpur	331	332	467	Saraipali	152	138
435	Raksha	76	72	468	Saraipali	134	132
436	Rambhantha	77	74	469	Saraipali	505	498
437	Rampur	36	32	470	Sarangarh	201	195
438	Rampur	326	328	471	Sariya	332	330
439	Ramtek	140	136	472	Sariya Darha	166	165
440	Rangadih	530	526	473	Sarsara	280	271
441	Rangadih	454	454	474	Sawantkut	471	466
442	Ranpagula	133	131	475	Semikot	458	451
443	Ratanpur	339	336	476	Semrapali	506	499
444	Rebo	327	326	477	Semrapali	168	160
445	Reda	220	215	478	Sendhmal	167	161
446	Relna	5	3	479	Sendhuras	279	273
447	Rengarmuda	192	186	480	Shivpuri (F.V.)	535	535
448	Rewapar	87	83	481	Siladei	88	80
449	Rishora	444	439	482	Siliyari	79	71
450	Rohinapali	165	155	483	Singari	423	413
451	Rohinapali	410	405	484	Singarpur	401	399
				485	Singarpur	252	247
				486	Singarpur	6	5
				487	Singharpur	266	254
				488	Siroli	210	202

ALPHABETICAL LIST OF VILLAGES

Sl. No.	Name of Village	L.C.No. 1971	L.C.No. 1981	Sl. No.	Name of Village	L.C.No. 1971	L.C.No. 1981
1	2	3	4	1	2	3	4
			41/5 Sarangarh Tahsil				
489	Sodhardih	121	109	514	Teradawan	464	459
490	Sodika	120	114	515	Thakurdiya	257	260
491	Sonadula	281	279	516	Thakurpali	272	269
492	Sonbala	519	511	517	Thelkabhantha	41	40
493	Suwarguda	107	107	518	Thangagudi	318	320
494	Sukhapali	303	303	519	Thengakot	101	106
495	Sulahni	221	214	520	Tilaidadar	440	445
496	Sundarabhantha	222	213	521	Tilaidadar	22	20
497	Surajgarh	316	312	522	Tilaimuda	43	44
498	Surli	119	117	523	Tilaipali	187	183
499	Sursi	315	309	524	Timarlaga	286	285
500	Suwatal	62	54	525	Titahipali	463	460
				526	Tora	319	319
	T			527	Torna	352	357
				528	Tulsidih	259	259
501	Taldeori	417	412				
502	Taldeori	42	43		U		
503	Tamandih	258	264				
504	Tamtora	141	140	529	Ucchbhithi	10	13
505	Tandapali	186	191	530	Udhara	212	218
506	Tandipar	93	89	531	Ulkhar	65	68
507	Tangar	185	190	532	Ummedpur	226	229
508	Tarekala	500	494				
509	Tausir	418	422		V		
510	Tedhi Nala	112	121				
511	Tekapatthar	482	477	533	Vijaipur	231	230
512	Tendudhar	113	119	534	Vishalpur	199	197
513	Tenduwa	160	157	535	Vishvaspur	287	286
				536	Vishnupali	516	510

स्थानीय कोड नम्बर Location Code No.	जिला/तहसील/ नगर/नगर-समूह का नाम Name of District/Tahsil Town Urban-Agglomeration	योग/ ग्रामीण/ नगरीय Total/ Rural/ Urban	गांव का क्षेत्रफल हेक्टेयर में और नगर/वार्ड का वर्ग कि. मी. में Area of Village in hectares & Town/ Ward in Km.	आबाद आवासीय मकानों की संख्या No of occupied Residential Houses	परिवारों की संख्या Number of Households	कुल जनसंख्या (बेघर और संस्थाओं में रहने वाले व्यक्तियों सहित) Total Population (including Institutional and Houseless Population)		
						व्यक्ति Persons	पुरुष Males	स्त्री Females
1	2	3	4	5	6	7	8	9
41	**रायगढ़ जिला**	**योग**	**12,924.0**	**273,646**	**283,645**	**1,443,197**	**719,613**	**723,584**
		ग्रामीण	**12,837.2**	**250,487**	**206,094**	**1,322,064**	**655,840**	**666,224**
		नगरीय	**86.8**	**23,159**	**23,551**	**121,133**	**63,773**	**57,360**
1	**उदयपुर तहसील**	**योग**	**1,791.7**	**46,893**	**48,533**	**250,810**	**125,714**	**125,096**
		ग्रामीण	1,739.4	43,778	45,355	234,442	117,026	117,416
		नगरीय	52.3	3,115	3,178	16,368	8,688	7,680
	धरमजयगढ़ (अ. क्षे.)	नगरीय	37.36	1,698	1,739	8,309	4,348	3,961
	पत्थलगांव (अ. क्षे.)	नगरीय	14.96	1,417	1,439	8,059	4,340	3,719
2	**जशपुर तहसील**	**योग**	**4,570.0**	**78,781**	**79,489**	**437,386**	**218,185**	**219,201**
		ग्रामीण	4,562.4	76,714	77,403	426,244	212,143	214,101
		नगरीय	7.6	2,067	2,086	11,142	6,042	5,100
	जशपुरनगर (न. पा.)	नगरीय	7.61	2,067	2,086	11,142	6,042	5,100
3	**घरघोडा तहसील**	**योग**	**1,488.5**	**38,552**	**39,628**	**194,012**	**96,372**	**97,640**
		ग्रामीण	1,488.5	38,552	39,628	194,012	96,372	97,640
		नगरीय	..	..	..	..	..	..
4	**रायगढ़ तहसील**	**योग**	**1,321.5**	**61,603**	**66,015**	**325,893**	**163,683**	**162,210**
		ग्रामीण	1,297.6	45,795	49,993	243,760	120,436	123,324
		नगरीय	23.9	15,808	16,022	82,133	43,247	38,886
	खरसिया (न. पा.)	नगरीय	3.24	2,077	2,149	12,342	6,261	6,081
	रायगढ़ (न. स.)	नगरीय	20.68	13,731	13,873	69,791	36,986	32,805
	(i) रायगढ़ (न.पा.)	नगरीय	18.26	13,349	13,478	68,060	36,071	31,989
	(ii) बोइरदादर (बा.क्षे.)	नगरीय	2.10	226	226	1,025	559	466
	(iii) आमलीभावना(बा.क्षे.)	नगरीय	0.32	156	169	706	356	350

PRIMARY CEN SUS ABSTRACT — Raigarh District

अनुसूचित जाति		अनुसूचित जनजाति		साक्षर		जिला/तहसील/ नगर/नगर-समूह का नाम	योग/ ग्रामीण/ नगरीय
Scheduled Castes		Scheduled Tribes		Literates		Name of District/Tahsil Town/Urban Agglomeration	Total/ Rural/ Urban
पुरुष Males	स्त्री Females	पुरुष Males	स्त्री Females	पुरुष Males	स्त्री Females		
10	11	12	13	14	15	2	3
76,768	**77,264**	**346,543**	**353,579**	**275,958**	**101,905**	**Raigarh District**	**Total**
68,710	**69,563**	**337,982**	**346,151**	**233,115**	**79,024**		**Rural**
8,058	**7,701**	**8,561**	**7,428**	**42,843**	**22,881**		**Urban**
9,025	**9,104**	**83,431**	**83,907**	**35,757**	**9,565**	**Udaipur Tahsil**	**Total**
8,219	8,286	80,407	81,246	30,625	7,100		Rural
806	828	3,024	2,661	5,132	2,465		Urban
238	253	1,450	1,311	2,661	1,318	Dharamjaigarh(N.A.)	Urban
568	565	1,574	1,350	2,471	1,147	Pathalgaon(N.A.)	Urban
13,440	**13,455**	**145,696**	**149,083**	**78,543**	**34,026**	**Jashpur Tahsil**	**Total**
13,028	13,025	143,498	147,292	74,136	31,618		Rural
412	430	2,198	1,791	4,407	2,408		Urban
412	430	2,198	1,791	4,407	2,408	Jashpurnagar(M)	Urban
7,854	**7,952**	**57,385**	**58,423**	**32,087**	**9,141**	**Gharghoda Tahsil**	**Total**
7,854	7,952	57,385	58,423	32,087	9,141		Rural
..	..	..	..	...	..		Urban
21,037	**20,680**	**39,003**	**40,223**	**82,627**	**33,725**	**Raigarh Tahsil**	**Total**
14,901	14,914	36,036	37,611	53,440	17,937		Rural
6,136	5,766	2,967	2,612	29,187	15,788		Urban
558	577	256	260	4,231	2,554	Kharsia(M)	Urban
5,578	5,189	2,711	2,352	24,956	13,234	Raigarh U.A.	Urban
5,401	5,008	2,591	2,273	24,367	13,082	(i) Raigarh (M)	Urban
64	73	105	61	403	97	(ii) Boirdadar(O.G.)	Urban
113	108	15	18	186	55	(iii) Amlibhavana (O.G.)	Urban

रायगढ़ जिला — जनगणना का प्राथमिक सारांश

स्थानीय कोड नम्बर	जिला/तहसील/ नगर/नगर-समूह का नाम	योग/ ग्रामीण/ नगरीय	मुख्य काम करने वाले: कुल मुख्य काम करने वाले		काश्तकार		खेतिहर मजदूर		पारिवारिक उद्योग (माल का उत्पादन, प्रोसेसिंग, सर्विसिंग या मरम्मत)	
			(I—IX)		I		II		V(a) Household Industry-(Manufacturing, Processing, Servicing and Repairs)	
Location Code No.	Name of District/ Tahsil/ Town/Urban Agglomeration	Total Rural/ Urban	Total Main Workers: पुरुष Males	स्त्री Females	Cultivators: पुरुष Males	स्त्री Females	Agricultural Labourers: पुरुष Males	स्त्री Females	पुरुष Males	स्त्री Females
1	2	3	16	17	18	19	20	21	22	23
41	**रायगढ़ जिला**	**योग**	**428,297**	**160,235**	**267,362**	**77,799**	**92,862**	**67,014**	**13,430**	**6,610**
		ग्रामीण	**397,827**	**154,844**	**264,780**	**77,153**	**90,968**	**65,977**	**12,081**	**6,198**
		नगरीय	**30,470**	**5,391**	**2,582**	**646**	**1,894**	**1,037**	**1,349**	**412**
1	**उदयपुर तहसील**	**योग**	**80,297**	**27,434**	**56,929**	**14,160**	**15,196**	**11,418**	**2,155**	**985**
		ग्रामीण	75,760	26,324	55,603	13,722	14,493	11,004	2,032	952
		नगरीय	4,537	1,110	1,326	438	703	414	123	33
	धरमजयगढ़ (अ.क्षे.)	नगरीय	2,397	712	667	262	468	303	61	21
	पत्थलगांव (अ.क्षे.)	नगरीय	2,140	398	659	176	235	111	62	12
2	**जशपुर तहसील**	**योग**	**124,736**	**35,363**	**94,043**	**20,300**	**15,639**	**11,585**	**4,418**	**1,581**
		ग्रामीण	122,204	34,957	93,702	20,262	15,386	11,404	4,372	1,577
		नगरीय	2,532	406	341	38	253	181	46	4
	जशपुरनगर (न.पा.)	नगरीय	2,532	406	341	38	253	181	46	4
3	**घरघोडा तहसील**	**योग**	**61,233**	**26,496**	**37,343**	**12,449**	**16,529**	**11,734**	**1,941**	**1,247**
		ग्रामीण	61,233	26,496	37,343	12,449	16,529	11,734	1,941	1,247
		नगरीय	..	..	..	..	..	..	..	..
4	**रायगढ़ तहसील**	**योग**	**92,655**	**34,847**	**39,020**	**13,541**	**24,467**	**15,876**	**2,997**	**1,647**
		ग्रामीण	72,062	31,636	38,412	13,435	23,619	15,483	2,197	1,375
		नगरीय	20,593	3,211	608	106	848	393	800	272
	खरसिया (न.पा.)	नगरीय	3,033	763	234	53	475	321	106	38
	रायगढ़ (न.स.)	नगरीय	17,560	2,448	374	53	373	72	694	234
	(i) रायगढ़ (न.प.)	नगरीय	17,119	2,353	347	45	312	57	664	220
	(ii) बोइरदादर (बा.क्षे.)	नगरीय	238	46	25	8	60	15	30	12
	(iii) आमलीभावना (बा.क्षे.)	नगरीय	203	49	2	..	1	..	...	2

PRIMARY CENSUS ABSTRACT — Raigarh District

Main–Workers: अन्य काम करने वाले	सीमांतक कार्यकर्ता	काम न करने वाले	जिला/तहसील/नगर/नगर–समूह का नाम	योग ग्रामीण/नागरीय
III, IV, V(b) VI, VII, VIII, & IX		X		

Other Workers		Marginal Workers		Non–Workers		Name of District/Tahsil Town/Urban–Agglomeration	Total/ Rural/ Urban
पुरुष Males	स्त्री Females	पुरुष Males	स्त्री Females	पुरुष Males	स्त्री Females		
24	25	26	27	28	29	2	3
54,643	**8,812**	**8,517**	**107,108**	**282,799**	**456,241**	**Raigarh District**	**Total**
29,998	**5,516**	**8,275**	**106,535**	**249,738**	**404,845**		**Rural**
24,645	**3,296**	**242**	**573**	**33,061**	**51,396**		**Urban**
6,017	**871**	**1,031**	**23,336**	**44,386**	**74,326**	**Udaipur Tahsil**	**Total**
3,632	646	972	23,048	40,294	68,044		Rural
2,385	225	59	288	4,092	6,282		Urban
1,201	126	58	269	1,893	2,980	Dharamjaigarh (N.A.)	Urban
1,184	99	1	19	2,199	3,302	Pathalgaon (N.A.)	Urban
10,636	**1,897**	**3,917**	**43,534**	**89,532**	**140,304**	**Jashpur Tahsil**	**Total**
8,744	1,714	3,872	43,510	86,067	135,634		Rural
1,892	183	45	24	3,465	4,670		Urban
1,892	183	45	24	3,465	4,670	Jashpurnagar (M)	Urban
5,420	**1,066**	**939**	**14,644**	**34,200**	**56,500**	**Gharghoda Tahsil**	**Total**
5,420	1,066	939	14,644	34,200	56,500		Rural
..	..	..	..	..	..		Urban
26,171	**3,783**	**1,596**	**14,177**	**69,432**	**113,186**	**Raigarh Tahsil**	**Total**
7,834	1,343	1,463	13,961	46,911	77,727		Rural
18,337	2,440	133	216	22,521	35,459		Urban
2,218	351	32	49	3,196	5,269	Kharsia (M)	Urban
16,119	2,089	101	167	19,325	30,190	Raigarh U.A.)	Urban
15,796	2,031	101	156	18,851	29,480	(i) Raigarh (M)	Urban
123	11	..	11	321	409	(ii) Boirdadar (O.G.)	Urban
200	47	..	..	153	301	(iii) Amlibhavana (O.G.)	Urban

स्थानीय कोड नम्बर / Location Code No.	जिला/तहसील/ नगर/नगर-समूह का नाम / Name of District/Tahsil Town Urban-Agglomeration	योग/ ग्रामीण/ नगरीय / Total/ Rural/ Urban	गांव का क्षेत्रफल हेक्टेयर में और नगर/वार्ड का वर्ग कि. मी. में / Area of Village in hectares & Town/ Ward in Km.	आबाद आवासीय मकानों की संख्या / No of occupied Residential Houses	परिवारों की संख्या / Number of House-holds	कुल जनसंख्या (बेघर और संस्थाओं में रहने वाले व्यक्तियों सहित) Total Population (including Institutional and Houseless Population)		
						व्यक्ति Persons	पुरुष Males	स्त्री Females
1	2	3	4	5	6	7	8	9
5	**सारंगढ़ तहसील**	**योग**	**991.3**	**47,817**	**49,980**	**235,096**	**115,659**	**119,437**
		ग्रामीण	988.3	45,648	47,715	223,606	109,863	113,743
		नगरीय	3.0	2,169	2,265	11,490	5,796	5,694
	सारंगढ़ (न.स.)	नगरीय	3.03	2,169	2,265	11,490	5,796	5,694
	(i) सारंगढ़ (न.पा.)	नगरीय	2.67	1,926	2,018	10,379	5,191	5,188
	(ii) सारंगढ़ कस्बा(बा*क्षे.)	नगरीय	0.36	243	247	1,111	605	506

PRIMARY CEN SUS ABSTRACT — Raigarh District

अनुसूचित जाति		अनुसूचित जनजाति		साक्षर		जिला/तहसील/ नगर/नगर-समूह का नाम	योग/ ग्रामीण/ नगरीय
Scheduled Castes		Scheduled Tribes		Literates		Name of District/Tahsil Town/Urban Agglomeration	Total/ Rural/ Urban
पुरुष Males	स्त्री Females	पुरुष Males	स्त्री Females	पुरुष Males	स्त्री Females		
10	11	12	13	14	15	2	3
25,412	**26,073**	**21,028**	**21,943**	**46,944**	**15,448**	**Sarangarh Tahsil**	**Total**
24,708	25,386	20,656	21,579	42,827	13,228		Rural
704	687	372	364	4,117	2,220		Urban
704	687	372	364	4,117	2,220	Sarangarh U.A.	Urban
516	527	352	340	3,768	2,117	(i) Sarangarh (M)	Urban
188	160	20	24	349	103	(ii) Sarangarh Kasba (O.G.)	Urban

रायगढ़ तहसील **जनगणना का प्राथमिक सारांश**

स्थानीय कोड नम्बर	जिला/तहसील/ नगर/नगर-समूह का नाम	योग/ ग्रामीण/ नगरीय	मुख्य काम करने वाले: कुल मुख्य काम करने वाले		काश्तकार		खेतिहर मजदूर		पारिवारिक उद्योग (माल का उत्पादन, प्रोसेसिंग, सर्विसिंग या मरम्मत)	
			(I—IX)		I		II		V(a) Household Industry–(Manufacturing, Processing, Servicing and Repairs)	
Location Code No.	Name of District/ Tahsil/ Town/Urban Agglomeration	Total Rural/ Urban	Total Main Workers: पुरुष Males	स्त्री Females	Cultivators: पुरुष Males	स्त्री Females	Agricultural Labourers: पुरुष Males	स्त्री Females	पुरुष Males	स्त्री Females
1	2	3	16	17	18	19	20	21	22	23
5	**सारंगढ़ तहसील**	**योग**	**69,376**	**36,095**	**40,027**	**17,349**	**21,031**	**16,401**	**1,919**	**1,150**
		ग्रामीण	66,568	35,431	39,720	17,285	20,941	16,352	1,539	1,047
		नगरीय	2,808	664	307	64	90	49	380	103
	सारंगढ़ (न.स.)	नगरीय	2,808	664	307	64	90	49	380	103
	(i) सारंगढ़ (न.पा)	नगरीय	2,529	595	295	63	75	39	309	101
	(ii) सारंगढ़ कस्बा (बा.क्षे.)	नगरीय	279	69	12	1	15	10	71	2

टिप्पणी :—

(1) जिले का कुल क्षेत्रफल भारत के सर्वेयर जनरल से प्राप्त अस्थाई ''भौगोलिक क्षेत्रफल'' है।

(2) नगरीय क्षेत्र के आंकड़े स्थानीय संस्थाओं से प्राप्त किए गए हैं।

(3) जिले का ग्रामीण क्षेत्रफल, जिले के कुल क्षेत्रफल में से स्थानीय संस्थाओं से प्राप्त नगरीय क्षेत्रफल को घटाकर निकाला गया है।

(4) प्रत्येक तहसील का कुल क्षेत्रफल पटवारी पत्रकों के अनुसार है। ये आंकड़े आयुक्त, भू-अभिलेख, मध्यप्रदेश से प्राप्त किए गए हैं।

(5) निम्न संक्षेप्तों का उपयोग नगरों की नगरीय स्थिति दर्शाने हेतु किया है।

न.नि. नगर निगम
न.पा. नगरपालिका
न.स. नगर समूह
बा.क्षे. बाह्यवृद्धि क्षेत्र

बाह्यवृद्धि क्षेत्र :—
(i) बोइरदादर
(ii) अमली भावना
(iii) सारंगढ़ कस्बा

PRIMARY CENSUS ABSTRACT — Raigarh District

Main–Workers अन्य काम करने वाले	सीमांतक कार्यकर्ता	काम न करने वाले	जिला/तहसील/ नगर/नगर–समूह का नाम	योग ग्रामीण/ नागरीय
III, IV, V(b) VI, VII, VIII, & IX		X		

Other Workers		Marginal Workers		Non–Workers		Name of District/Tahsil Town/Urban Agglomeration	Total/ Rur Urb
पुरुष Males	स्त्री Females	पुरुष Males	स्त्री Females	पुरुष Males	स्त्री Females		
24	25	26	27	28	29	2	3
6,399	**1,195**	**1,034**	**11,417**	**45,249**	**71,925**	**Sarangarh Tahsil**	**Total**
4,368	747	1,029	11,372	42,266	66,940		Rural
2,031	448	5	45	2,983	4,985		Urban
2,031	448	5	45	2,983	4,985	Sa rangarh U.A.)	Urban
1,850	392	5	42	2,657	4,551	(i) Sarangarh (M)	Urban
181	56	..	3	326	434	(ii) SarangarhKasba(O.G.)	Urban

Note :–

(1) The total area figure given for the district is provisional ''Geographical Area'' as supplied by the Surveyor General of India.

(2) The urban area figures are those supplied by the local bodies.

(3) The rural area of the district has been derived by subtracting the urban area figures supplied by the local bodies from the total area figure of the district.

(4) Total are figures of tahsil area according to village papers as supplied by the Commissioner, Land Records, Madhya Pradesh.

(5) The following abbreviations have been used to denote the civic status of towns.

M.C. Municipal Corporation
M Municipality
U.A. Urban Agglomeration
O.G. Urban Outgrowth

Urban Outgrowth :—

(i) Boirdadar
(ii) Amlibhavana
(iii) Sarangarh Kasba

उदयपुर तहसील

जनगणना का प्राथमिक सारांश

स्थानीय कोड नम्बर / Location Code No.	तहसील/गांव/नगर/वार्ड का नाम / Name of Tahsil/Village/Town/Ward	गांव का क्षेत्रफल हेक्टर में नगर/वार्ड का वर्ग कि. मी. में / Area of villages in hectares & of Town/Ward in Km	आबाद आवासीय मकानों की संख्या / No. of occupied residential houses	परिवारों की संख्या / Number of households	कुल जनसंख्या (बेघर और संस्थाओं में रहने वाले व्यक्तियों सहित) Total Population (including institutional and houseless Population)			अनुसूचित जाति Scheduled Castes		अनुसूचित जनजाति Scheduled Tribes		साक्षर Literates	
					व्यक्ति P.	पु. M.	स्त्री F.	पु. M.	स्त्री F.	पु. M.	स्त्री F.	पु. M.	स्त्री F.
1	2	3	4	5	6	7	8	9	10	11	12	13	14
41/1	उदयपुर तहसील	1,739.4	45,355		117,026			8,219		80,407		30,625	
	(ग्रामीण)	(व.कि.मी.)	43,778		234,442		117,416		8,286		81,246		7,100
1	कनचीरा	69.32	152	153	772	392	380	..	..	357	349	16	3
2	पारेमेर	114.72	127	127	655	346	309	7	4	287	253	18	4
3	कुमा	893.71	138	140	622	318	304	17	17	257	236	52	4
4	डुगभोना	66.07	73	73	313	163	150	5	4	140	130	4	..
5	इंचपारा	423.88	96	96	411	202	209	17	20	96	90	41	3
6	जलडेगा	93.48	80	80	390	195	195	4	1	156	158	14	..
7	क्रिन्धा	734.90	139	139	611	298	313	17	19	169	186	21	3
8	रुवाफुल	489.43	153	161	628	326	302	30	26	216	212	59	4
9	बनाती	607.47	89	89	385	185	200	17	18	156	166	19	1
10	चाल्हा	822.37	228	228	948	477	471	9	6	374	367	64	7
11	नेवांर	80.13	73	73	291	143	148	20	21	94	97	..	..
12	पोरिया	970.00	74	74	291	144	147	2	3	111	109	8	..
13	बलपेड़ा	913.82	117	117	486	255	231	10	9	201	177	54	1
14	सगरा	610.99	62	62	244	130	114	4	5	123	107	19	1
15	सिरकी	497.62	32	32	137	71	66	14	14	55	49	2	..
16	बोरो	1,396.35	155	155	675	356	319	1	..	256	221	44	12
17	जबगा	1,293.59	96	96	505	254	251	21	8	97	98	55	14
18	अमलीटिकरा	418.65	244	244	1,147	574	573	3	4	504	511	40	..
19	लक्ष्मीनगर	390.12	56	56	314	198	166	..	..	121	135	16	11
20	गवरघुटरी	98.30	72	72	390	196	194	11	14	152	148	48	13
21	सेमीपाली खुर्द	28.28	31	31	127	57	70	..	..	57	70	3	1
22	लक्ष्मीपुर (सारसमारा)	115.74	73	73	425	216	209	..	..	209	201	85	17
23	जमरगीड़ी	1,156.52	244	245	1,217	610	607	10	15	403	415	151	19
24	चनचुनी डाड़	210.29	23	25	106	48	58	2	3	44	50	3	..
25	मिरीगुड़ा	790.38	182	182	1,046	520	526	145	149	269	269	91	8
26	नकना	354.98	142	145	773	386	387	15	14	307	315	55	10
27	माजापाली	92.80	76	76	455	240	215	4	5	211	192	38	3
28	चिड़ोडीह	145.45	76	78	443	223	220	4	..	143	140	57	13
29	गनपतपुर(सोखसपारा)	854.43	201	201	1,110	559	551	33	36	415	417	112	39
30	किरियां	476.92	197	197	1,239	609	630	9	13	582	589	76	5
31	रायमैर	791.27	173	174	1,031	497	534	10	8	412	440	134	43
32	पचपेड़ी	20.23	..	..	..	वीरान	..	..	..	..	..	..	..
33	कपियाभोना	402.94	75	75	464	236	228	..	..	192	184	40	16
34	डूमरनारा	316.61	63	63	327	170	157	1	1	147	135	28	4
35	ठिर्री आमो	52.41	9	9	54	25	29	..	..	25	29	1	1
36	फूटू कछार	660.08	204	208	993	497	496	13	12	353	351	130	29
37	खम्हार	948 20	280	282	1,283	674	609	74	57	398	386	230	49
38	रामपुर	700.88	87	87	424	210	214	..	..	189	185	16	2
39	रजिदा	47.03	21	21	75	36	39	..	..	34	37	2	1
40	धोंचल	134.44	58	58	316	153	163	10	12	105	111	36	3

PRIMARY CENSUS ABSTRACT — Udaipur Tahsil

मुख्य काम करने वाले Main Workers														
कुल मुख्य काम करने वाले (I-IX)		कास्तकार I		खेतिहर मजदूर II		पारिवारिक उद्योग V(a)		अन्य काम करने वाले III, IV, V(b), VI, VII, VIII & IX		सीमांतक कार्यकर्ता		काम न करने वाले X		तहसील/ वि गां/वार्ड/ का नाम
Total Main Workers		Cultivators		Agricultural Labourers		Household Industry		Other Workers		Marginal Workers		Non-Workers		Name of Tahsil/Village/Town/ Ward
पु. M.	स्त्री F.	पु. M.	स्त्री F.	पु. M.	स्त्री F.	पु. M.	स्त्री F.	पु. M.	स्त्री F.	पु. M.	स्त्री F.	पु. M.	स्त्री F.	
15	16	17	18	19	20	21	22	23	24	25	26	27	28	2
	26,324		13,722		11,004		952		646		23,048		68,044	
75,760		55,603		14,493		2,032		3,632		972		40,294		Udaipur Tahsil (Rural)
233	87	187	63	44	24	1	..	1	..	..	11	159	282	Kanchira
217	9	169	7	45	2	..	..	3	..	..	3	129	297	Paremer
255	227	215	190	40	37	..	..	..	..	..	1	63	76	Kuma
107	17	85	3	17	13	2	1	3	..	1	82	55	51	Dagbhona
134	107	94	14	33	92	2	..	5	1	1	5	67	97	Inchpara
134	12	130	2	3	10	..	..	1	..	..	74	61	109	Jaldega
210	57	176	1	17	13	3	1	14	42	2	119	86	137	Krindha
217	1	135	..	48	1	6	..	28	..	13	91	96	210	Ruwaful
131	9	113	..	11	1	3	8	4	..	..	..	54	191	Batati
335	20	291	17	37	2	..	..	7	1	14	241	128	210	Chalha
115	19	93	2	21	17	1	..	..	..	..	46	28	83	Newar
101	14	78	3	17	11	2	..	4	..	..	27	43	106	Poriya
189	93	128	51	40	40	7	1	10	1	9	80	57	58	Balpeda
103	46	91	10	8	34	..	..	4	2	..	40	27	28	Sangra
55	31	32	4	10	23	13	4	..	..	..	23	16	12	Sirki
263	197	32	4	222	187	2	2	7	4	..	12	93	110	Boro
171	100	127	48	38	51	1	..	5	1	..	61	83	90	Jabaga
374	67	307	7	61	57	3	3	3	..	..	106	200	400	Amalit kara
106	116	97	110	7	4	1	1	1	1	..	12	42	38	Laxminagar
132	125	100	101	28	22	..	..	4	2	..	1	64	68	Gawarghutari
40	1	36	..	2	..	2	1	..	..	1	8	16	61	Semipali Khurd
103	7	92	3	7	2	1	1	3	1	10	89	103	113	Laxmipur (Sarasamara)
397	184	287	28	78	146	19	5	13	5	3	130	210	293	Jamargidi
32	4	32	4	..	..	..	..	..	..	1	26	15	28	Chunchuni Dad
323	211	180	86	103	100	28	23	12	2	1	6	196	30	Miriguda
271	225	252	220	10	2	2	1	7	2	7	6	108	156	Nakana
143	73	130	66	1	7	2	..	10	..	..	4	97	138	Sajapali
153	54	113	44	27	8	1	..	12	2	..	..	70	166	Chidodih
394	94	315	68	70	21	6	3	3	2	..	188	165	269	Ganpatpur(Khokhaspara)
451	11	401	6	40	5	6	..	4	..	11	327	147	292	Kiriyan
319	4	281	..	26	1	6	1	6	2	9	258	169	272	Raimer
..	..	..	..	..	.. Uninhabited			..	..	..	..	..	..	Pachpedi
148	21	88	2	53	18	..	..	7	1	..	119	88	88	Kapiya Bhauna
108	2	68	1	37	1	1	..	2	..	2	101	60	54	Dumarnara
15	2	11	..	4	2	..	..	..	..	1	16	9	11	Thirri Amba
343	66	231	19	104	47	5	..	3	..	1	45	153	385	Futu Kachhar
462	238	305	119	112	116	12	2	33	1	..	..	212	371	Khamhar
159	118	97	72	59	44	1	..	2	2	..	17	51	79	Rampur
26	1	22	1	2	..	1	..	1	..	..	22	10	16	Rajida
110	16	65	2	27	10	6	2	12	2	..	58	43	89	Ghonchal

स्थानीय कोड नम्बर / Location Code No.	तहसील/गांव/नगर/वार्ड का नाम / Name of Tahsil/Village/Town/Ward	गांव का क्षेत्रफल हेक्टर में नगर/वार्ड का वर्ग कि. मी. में Area of villages in hectares & of Town/Ward in Km	आबाद आवासीय मकानों की संख्या No. of occupied residential houses	परिवारों की संख्या Number of households	कुल जनसंख्या (बेघर और संस्थाओं में रहने वाले व्यक्तियों सहित) Total Population (including institutional and houseless Population) व्यक्ति P.	पु. M.	स्त्री F.	अनुसूचित जाति Scheduled Castes पु. M.	स्त्री F.	अनुसूचित जनजाति Scheduled Tribes पु. M.	स्त्री F.	साक्षर Literates पु. M.	स्त्री F.
1	2	3	4	5	6	7	8	9	10	11	12	13	14
41	भोजपुर	315.36	107	107	509	249	260	18	17	195	200	74	3
42	बकालो	593.36	143	146	684	339	345	26	24	272	273	55	5
43	जमरगा	593.65	225	226	957	460	497	23	27	353	392	91	13
44	पेलमा	678.57	204	205	894	447	447	61	69	298	292	44	..
45	सरिया	198.43	89	92	459	233	226	40	40	156	145	39	4
46	टोनाहीनारा	144.41	55	56	348	172	176	..	..	166	171	18	..
47	सोनपुर	760.61	204	204	991	506	485	34	28	362	353	59	12
48	ठाकुरनगर (जोबी)	435.72	115	115	553	276	277	17	10	224	231	25	3
49	बंधनपुर	358.45	128	128	612	301	311	153	172	55	55	73	16
50	रतनपुर	531.58	216	216	1,047	518	529	46	41	178	186	112	23
51	रनपुर	243.15	67	67	332	170	162	8	10	150	143	31	6
52	कदमढोंढी	125.02	136	136	710	361	349	20	12	254	257	30	6
53	कुम्हीचुवां	464.75	136	136	649	324	325	68	67	175	178	59	10
54	परसा	188.88	111	112	582	302	280	6	11	257	234	64	9
55	बैरागी	287.01	105	105	546	260	286	7	6	203	224	89	44
56	सलका	720.34	175	175	879	448	431	21	23	281	270	61	3
57	गिधकालो	367.91	116	116	517	259	258	43	45	122	127	84	16
58	सलखेता	78.38	53	53	278	144	134	..	..	107	102	23	3
59	कुमरता	535.13	167	167	876	447	429	15	15	355	340	90	20
60	विजयनगर	3,179.12	707	707	3,270	1,621	1,649	128	134	1,132	1,179	227	40
61	गोसाई पोंडी	142.00	46	46	251	108	143	6	15	73	101	21	1
62	बाझी आमा	101.86	26	26	137	62	75	7	5	49	61	11	2
63	पन्थलगांव खुर्द	164.85	75	79	392	199	193	30	31	88	91	45	15
64	ममनिया	177.76	101	107	487	253	234	158	136	15	11	85	12
65	कापू	547 29	266	266	1,174	615	559	183	180	169	140	254	102
66	गोडी खुर्द	660.21	135	136	700	339	361	9	8	216	242	87	17
67	धनपुरी	199 41	75	75	321	165	156	16	11	124	123	57	8
68	सकालो	287.62	67	67	318	160	158	26	21	105	105	25	2
69	इन्दकालो	176.13	67	67	342	175	167	14	15	114	105	28	3
70	अलोला	575.73	155	156	753	376	377	79	81	213	209	58	2
71	तालगांव	674 04	113	113	682	333	349	37	36	236	257	76	7
72	लिपती	444.25	146	146	745	368	377	3	3	234	246	93	9
73	गोनाबुडा	661.37	142	142	796	379	417	9	13	227	253	76	33
74	पखनाकोट	1,262.36	335	341	2,116	1,055	1,061	25	25	835	818	230	91
75	जगलामौहा	126.45	97	102	528	274	254	21	27	178	167	46	6
76	सुपकालो	685.35	163	195	902	447	455	9	10	356	357	53	19
77	कमरई	945.51	261	263	1,297	645	652	43	50	568	569	85	13
78	भानूपखना	308.89	89	90	512	254	258	..	..	232	240	42	1
79	मसकोबा	914.63	392	400	2,037	1,010	1,027	111	119	585	610	301	44
80	पारावाटी	516.13	146	146	907	463	444	..	..	423	409	115	5

PRIMARY CENSUS ABSTRACT

Udaipur Tahsil

मुख्य काम करने वाले Main Workers														
कुल मुख्य काम करने वाले (I-IX)		काश्तकार I		खेतिहर मजदूर II		पारिवारिक उद्योग V(a)		अन्य काम करने वाले III, IV, V(b), VI, VII, VIII & IX		सीमांतक कार्यकर्त्ता		काम न करने वाले X		तहसील/ गांव/नगर/वार्ड/ का नाम
Total Main Workers		Cultivators		Agricultural Labourers		Household Industry		Other Workers		Marginal Workers		Non-Workers		Name of Tahsil/Village/Town/ Ward
पु. M.	स्त्री F.	पु. M.	स्त्री F.	पु. M.	स्त्री F.	पु. M.	स्त्री F.	पु. M.	स्त्री F.	पु. M.	स्त्री F.	पु. M.	स्त्री F.	
15	16	17	18	19	20	21	22	23	24	25	26	27	28	2
156	10	117	2	29	2	2	2	8	1	5	..	88	250	Bhojpur
241	215	176	165	53	42	10	8	2	..	..	1	98	129	Bakalo
314	129	174	47	108	75	12	5	20	2	5	108	141	260	Jamarga
308	104	258	65	45	38	1	1	4	..	8	170	131	173	Pelma
149	28	85	14	57	14	1	..	6	..	..	25	84	173	Sariya
104	8	97	6	4	..	2	2	1	..	..	64	68	104	Tonahinara
335	28	218	4	98	21	10	2	9	1	9	144	162	313	Sonpur
177	106	50	6	115	98	7	1	5	1	42	125	57	46	Thakurnagar (Jobi)
189	53	110	1	73	49	3	3	3	..	1	36	111	222	Bandhanpur
286	25	244	18	29	6	2	..	11	1	7	64	225	440	Ratanpur
119	82	83	64	25	13	5	3	6	2	..	8	51	72	Ranpur
258	217	190	155	51	50	11	11	6	1	..	1	103	131	Kadamdhnodhi
203	144	107	34	47	60	46	50	3	..	..	4	121	177	Kumhichuwan
207	16	173	4	23	9	1	1	10	2	1	155	94	109	Parsa
175	149	115	96	44	48	7	5	9	..	..	2	85	135	Bairagi
297	5	196	5	87	..	10	..	4	..	..	278	151	148	Salka
169	103	112	47	43	52	5	4	9	..	1	4	89	151	Gidhkalo
94	10	90	5	4	5	..	..	..	..	..	..	50	124	Salkheta
299	122	207	9	71	103	10	3	11	7	..	..	148	307	Kumarta
1,132	708	804	478	234	178	33	10	61	42	7	245	482	696	Vijaynagar
72	43	45	2	22	39	3	2	2	..	..	37	36	63	Gosai Pondi
36	18	29	..	6	18	..	..	1	..	..	29	26	28	Banjhi Ama
124	34	51	..	47	22	5	4	21	8	..	91	75	68	Patthalgaon Khurd
149	82	133	65	15	17	..	..	1	..	..	35	104	117	Samaniya
346	236	202	163	66	66	11	2	67	5	..	3	269	320	Kapu
237	13	186	10	39	..	8	3	4	..	3	126	99	222	Godhi Khurd
133	13	112	1	10	9	5	3	6	..	..	53	32	90	Dhanpuri
109	40	94	20	4	12	10	8	1	..	..	32	51	86	Sakalo
107	14	86	1	12	4	6	8	3	1	..	13	68	140	Indkalo
230	39	172	20	21	11	29	7	8	1	4	37	142	301	Alola
211	143	161	105	39	25	3	2	8	11	..	58	122	148	Talgaon
228	22	188	7	29	14	4	..	7	1	..	176	140	179	Lipati
218	3	201	2	2	1	5	..	10	..	..	194	161	220	Golabuda
503	62	369	8	106	35	6	1	22	18	60	367	492	632	Pakhana Kot
178	57	33	5	35	52	2	..	8	..	..	8	96	189	Jagalmauha
294	43	232	14	46	28	5	1	11	..	9	64	114	348	Supkalo
444	365	326	260	83	87	7	4	28	14	9	46	192	241	Kamrai
165	60	145	54	14	5	3	..	3	1	..	33	89	165	Bhalu Pakhana
678	183	479	109	143	66	43	7	13	1	..	283	332	561	Saskoba
273	14	262	14	2	..	5	..	4	..	..	17	190	413	Paraghati

स्थानीय कोड नम्बर / Location Code No.	तहसील/गांव/नगर/वार्ड का नाम / Name of Tahsil/Village/Town/Ward	गांव का क्षेत्रफल हेक्टर में नगर/वार्ड का वर्ग कि. मी. में / Area of villages in hectares & of Town/Ward in Kms	आबाद आवासीय मकानों की संख्या / No. of occupied residential houses	परिवारों की संख्या / Number of households	जनसंख्या (बेघर और संस्थाओं में रहने वाले व्यक्तियों सहित) Total Population (including institutional and houseless Population)			अनुसूचित जाति Scheduled Castes		अनुसूचित जनजाति Scheduled Tribes		साक्षर Literates	
					व्यक्ति P.	पु. M.	स्त्री F.	पु. M.	स्त्री F.	पु. M.	स्त्री F.	पु. M.	स्त्री F.
1	2	3	4	5	6	7	8	9	10	11	12	13	14
81	ठाकुर पोंड़ी	879.40	317	318	1,701	859	842	45	38	649	648	171	41
82	नारायणपुर	185.21	51	61	315	150	165	3	3	64	68	40	16
83	किलकिला	583.97	182	185	1,046	521	525	19	15	440	454	125	18
84	बालक पोंड़ी	733.29	253	254	1,333	661	672	67	57	401	414	168	45
85	कुनकुरी	422.67	159	160	984	501	483	3	2	483	467	157	21
86	मदनपुर (इंचकी)	382.79	211	214	1,058	526	532	130	144	259	249	154	52
87	गोढी कला	478.48	258	258	1,376	688	688	268	265	222	215	254	53
88	ईला	489.94	186	186	958	490	468	72	65	250	228	228	71
89	करमीटिकरा	950.60	300	300	1,623	799	824	76	85	611	623	179	49
90	मिरजापुर	221.33	72	72	450	213	237	6	6	166	197	85	14
91	केरा कछार	976.78	241	245	1,401	690	711	75	69	540	569	163	33
92	बटुरा कछार	321.02	95	95	538	264	274	..	..	158	169	73	16
93	बहना टांगर	870.88	252	254	1,491	736	753	42	40	564	590	127	41
94	सुसडेगा	835.58	216	216	1,130	553	577	23	22	371	392	201	43
95	सुरेशपुर	601.83	160	176	932	445	487	..	..	384	423	83	31
96	मुडेकेला	423 38	133	137	712	345	367	..	..	279	1280	83	30
97	रैरुमा कलां	688.92	210	220	1,138	564	574	6	9	316	323	158	42
98	मौहादरहा	747.53	66	66	424	217	207	..	..	211	200	39	7
99	बालाझार	1,512.51	346	354	1,918	975	943	62	57	697	691	226	44
100	सिलीपखना	159.63	11	11	63	34	29	..	..	29	24	1	..
101	जामजुनवानी	571.07	119	120	733	373	360	..	..	362	353	95	15
102	खारढ़ोढी	548.90	124	125	750	359	391	10	10	316	335	78	15
103	मक्कापुर	188.63	73	73	468	249	219	2	1	238	205	40	13
104	टुकुपखना	221.28	46	46	270	137	133	..	..	54	54	37	7
105	दिवानपुर	797.78	232	233	1,311	632	679	112	118	365	396	197	53
106	पतरापाली	317.42	137	138	776	393	383	36	32	316	311	134	25
107	पाकरगांव	835.32	284	287	1,798	898	900	21	19	586	601	210	84
108	रघुनाथपुर	503.33	135	135	728	387	341	11	4	299	271	61	19
109	कुडेकेला (धरजिया वथान)	1,338.08	368	370	2,138	1,065	1,073	321	40	695	690	295	70
110	खरकटा	843.49	219	220	1,316	675	641	23	22	510	493	199	43
111	हिरापुर	98.62	43	43	250	125	125	..	..	52	50	44	14
112	चौरा आमा	331.56	80	88	513	250	263	13	24	181	189	60	20
113	तुरुआ आमा	227.08	54	54	330	163	167	5	8	112	124	71	19
114	बटुरा बहार	724.73	224	225	1,296	626	670	71	76	367	401	244	41
115	चन्दागढ	716.73	294	295	1,501	752	749	203	212	364	346	242	40
116	तमता	679.73	220	223	1,183	621	562	23	28	275	243	262	75
117	पंड़रीपानी कलां	1,487.20	414	418	2,156	1,091	1,065	276	267	640	616	261	49
118	कुडकेल खजरी	1,341.65	300	300	1,733	871	862	51	46	550	573	166	41
119	शेखपुर	594.68	201	201	960	495	467	61	48	238	233	133	24
120	डुमर बहार	320.58	157	157	936	464	472	42	46	334	348	170	31

PRIMARY CENSUS ABSTRACT

Udaipur Tahsil

मुख्य काम करने वाले Main Workers										सीमातक कार्यकर्त्ता		काम न करने वाले		तहसील/ पाव/नगर/वार्ड/ का नाम
कुल मुख्य काम करने वाले (I-IX)		काश्तकार I		खेतिहर मजदूर II		पारिवारिक उद्योग V(a)		अन्य काम करने वाले III, IV, V(b), VI, VII, VIII & IX				X		
Total Main Workers		Cultivators		Agricultural Labourers		Household Industry		Other Workers		Marginal Workers		Non-Workers		Name of Tahsil/Village/Town/ Ward
पु. M.	स्त्री F.	पु. M.	स्त्री F.	पु. M.	स्त्री F.	पु. M.	स्त्री F.	पु. M.	स्त्री F.	पु. M.	स्त्री F.	पु. M.	स्त्री F.	
15	16	17	18	19	20	21	22	23	24	25	26	27	28	4
513	70	431	3	38	66	34	..	10	1	..	21	346	751	Thakur Pondi
99	47	48	3	37	35	3	4	11	5	1	5	50	113	Narayanpur
312	66	239	31	39	33	8	1	26	1	1	12	208	447	Kilkila
410	53	328	42	52	8	7	3	23	..	3	50	248	569	Balak Pondi
311	13	260	8	25	4	1	..	25	1	7	243	183	227	Kunkuni
343	59	209	19	100	34	14	3	20	3	3	168	180	305	Madanpur (Inchko)
407	87	290	22	82	55	15	10	20	..	1	27	280	574	Godhi Kalan
270	89	218	56	41	32	2	..	9	1	3	89	217	290	Ila
522	187	430	111	51	69	6	5	35	2	..	38	277	599	Karmitikara
139	73	114	24	15	48	7	1	3	..	..	..	74	164	Mirzapur
442	142	332	85	90	52	11	5	9	..	61	273	187	296	Kera Kachhar
159	15	128	7	21	3	6	1	4	4	..	110	105	149	Batura Kachhar
499	433	409	102	45	10	36	19	9	2	2	260	235	362	Bahana Tangar
369	42	313	5	42	33	6	1	8	3	..	31	184	504	Susdega
300	101	238	50	51	50	3	1	8	..	12	219	133	167	Sureshpur
227	104	147	50	68	53	3	..	9	1	..	1	118	262	Mudekela
365	193	262	89	61	100	27	2	15	2	6	150	193	231	Rairuma Kalan
115	65	46	..	66	64	1	1	2	..	1	2	101	140	Mouhadarha
648	206	437	104	178	88	13	12	20	2	11	302	316	435	Balajhar
28	..	28	..	..	..	..	..	..	..	..	18	6	11	Silipakhana
229	9	217	5	2	3	6	1	4		1	239	143	112	Jamjunwani
269	259	49	23	198	218	18	17	4	1	..	..	90	132	Khardhodhi
151	102	90	35	55	67	3	..	3	..	4	7	94	110	Makkapur
71	37	35	6	33	31	2	..	1	..	5	10	61	86	Tukupakhana
380	86	294	8	68	70	8	8	10	..	..	66	252	527	Diwanpur
231	25	191	15	30	10	3	..	7	..	1	2	161	356	Patarapali
585	92	414	13	114	73	7	3	50	3	..	264	313	544	Pakargaon
241	9	213	5	23	1	1	2	4	1	16	233	130	99	Raghunathpur
661	197	426	67	189	122	15	5	31	3	32	249	372	627	Kudekela (Dharjiya Bathan)
434	120	346	46	84	72	4	2	..	..	14	193	227	328	Kharkata
74	1	52	..	20	1	1	..	1	..	..	29	51	95	Hirapur
144	18	99	..	33	13	6	5	6	..	9	95	97	150	Chaura Ama
90	4	83	2	4	2	..	..	3	..	..	51	73	112	Turua Ama
408	37	294	4	95	22	5	3	14	8	38	151	180	482	Batura Bahar
525	93	334	8	139	62	33	20	19	3	15	211	212	445	Chandagarh
393	19	245	4	66	12	14	..	68	3	..	168	228	375	Tamta
771	290	625	210	99	74	24	5	23	1	6	275	314	500	Pandaripani Kalan
627	33	373	4	235	21	4	..	15	8	27	410	217	419	Kudkel Khajari
327	21	265	14	44	6	5	..	13	1	2	306	166	140	Shekharpur
305	225	264	198	26	21	7	6	8	..	..	28	159	219	Dumar Bahar

स्थानीय कोड नम्बर / Location Code No.	तहसील/गांव/नगर/वार्ड का नाम / Name of Tahsil/Village/Town/Ward	गांव का क्षेत्रफल हेक्टर में नगर/वार्ड का वर्ग कि. मी. में / Area of villages in hectares & of Town/Ward in Kms	आबाद आवासीय मकानों की संख्या / No. of occupied residential houses	परिवारों की संख्या / Number of households	कुल जनसंख्या (बेघर और संस्थाओं में रहने वाले व्यक्तियों सहित) Total Population (including institutional and houseless Population)			अनुसूचित जाति Scheduled Castes		अनुसूचित जनजाति Scheduled Tribes		साक्षर Literates	
					व्यक्ति P.	पु. M.	स्त्री F.	पु. M.	स्त्री F.	पु. M.	स्त्री F.	पु. M.	स्त्री F.
1	2	3	4	5	6	7	8	9	10	11	12	13	14
121	बनगांव	401.81	188	188	1,081	547	534	17	18	391	393	173	29
122	लोकेर	368.46	127	127	798	382	416	13	13	277	296	117	23
123	पेमला	420.94	243	244	1,322	660	662	131	139	348	361	225	57
124	जमरसी (बागबहार)	684.86	250	250	1,449	707	742	61	69	561	618	249	69
125	सूरजगढ	541.27	120	120	658	321	337	55	62	167	178	77	23
126	तिरसोंठ	393.56	96	96	595	295	300	2	3	277	283	54	13
127	चन्दरपुर	597.56	157	157	764	395	369	52	58	262	228	81	11
128	दिलड़ेगी	685.87	238	239	1,330	650	680	10	10	456	478	159	34
129	सराईटोला	672.84	246	246	1,561	801	760	22	28	569	529	158	28
130	रेड़	705.36	235	236	1,448	709	739	26	32	572	601	133	29
131	चिकनीपानी	582.96	281	282	1,546	749	797	14	17	667	719	159	50
132	कुरझुका	1,156.73	496	502	2,767	1,343	1,424	234	224	993	1,094	331	85
133	गोदी (बागबहार)	343 70	103	103	607	286	321	7	10	274	307	72	11
134	कुरकुटनाला	123.72	43	43	238	124	114	..	..	106	96	12	1
135	माकर चुवा	322.90	127	130	752	362	390	17	24	330	351	82	17
136	तरेकेला(बागबहार)	288.39	149	151	724	367	357	23	34	264	249	160	28
137	बसन्तपुर	132.05	62	62	255	126	129	51	53	42	36	36	7
138	बागबहार	1,024.73	501	514	2,624	1,304	1,320	110	96	710	731	543	233
139	मजुरनाचा	711.63	291	304	1,459	743	716	98	100	552	526	210	45
140	खुटापानी	931.00	201	204	1,110	559	551	56	62	385	379	162	32
141	नयाखुटापानी	92.76	8	8	29	16	13	1	1	15	12	2	..
142	झिमकी	485.75	108	108	474	240	234	14	14	108	124	52	20
143	कोकियाखार	957.12	312	312	1,563	748	815	114	118	471	511	239	56
144	नयाकोकियाखार	97.86	20	20	102	44	58	4	1	7	10	7	..
145	जामझोर	512.77	305	306	1,539	759	780	52	57	559	577	166	37
146	मधुबन	426.53	121	122	649	331	318	8	9	250	229	129	39
147	आमाटोली	327.06	89	96	521	260	261	9	9	191	193	113	51
148	कोतबा	1,687.98	885	864	4,383	2,255	2,028	238	240	1,096	1,031	872	322
149	गोलियागढ	523.01	102	103	585	282	303	25	25	153	176	50	8
150	खजरीढाप	396.13	144	147	843	422	421	9	7	194	202	101	15
151	रोकबहार	372.82	142	146	712	355	357	14	13	244	247	84	2
152	पतराटोली	719.13	218	225	1,048	535	513	42	35	347	341	140	23
153	सागरपाली	270.40	46	46	210	99	111	9	6	54	63	10	..
154	राजाआमा	962.43	293	294	1,420	686	734	46	50	454	489	110	29
155	बुलड़ेगा	884.47	223	225	1,125	568	557	81	84	418	422	195	31
156	बनगांव	605.05	121	144	706	362	344	36	29	281	275	86	31
157	घोघारा	362.77	110	120	626	313	313	30	31	182	184	96	15
158	परसाटोली	650.89	166	177	865	424	441	94	100	272	280	167	47
159	लाखझार	366.11	33	33	190	100	90	3	1	89	89	28	5
160	करीबेवरा	630.63	135	159	847	420	427	48	52	274	291	103	17

PRIMARY CENSUS ABSTRACT — Udaipur Tahsil

मुख्य काम करने वाले Main Workers										सीमातक कार्यकर्ता		काम न करने वाले		तहसील/गाव/नगर/वार्ड/का नाम
कुल मुख्य काम करने वाले (i-IX)		काश्तकार I		खेतिहर मजदूर II		पारिवारिक उद्योग V(a)		अन्य काम करने वाले III, IV, V(b), VI, VII, VIII & IX				X		
Total Main Workers		Cultivators		Agricultural Labourers		Household Industry		Other Workers		Marginal Workers		Non-Workers		Name of Tahsil/Village/Town/Ward
पु. M.	स्त्री F.	पु. M.	स्त्री F.	पु. M.	स्त्री F.	पु. M.	स्त्री F.	पु. M.	स्त्री F.	पु. M.	स्त्री F.	पु. M.	स्त्री F.	
15	16	17	18	19	20	21	22	23	24	25	26	27	28	2
340	138	293	129	20	7	13	1	14	1	9	174	198	222	Bangaon
250	11	225	3	15	2	6	3	4	3	..	108	132	297	Loker
460	210	348	113	104	97	3	..	5	..	..	88	200	364	Pemla
467	335	349	239	97	95	10	1	11	..	..	..	240	407	Jamargi (Bagbahar)
226	50	179	27	42	23	3	..	2	..	.	2	95	285	Surajgarh
266	11	164	5	35	5	2	1	5	..	7	134	82	155	Tirsonth
288	190	238	155	39	31	11	4	..	..	2	84	105	95	Chandarpur
422	28	302	..	94	19	13	8	13	1	3	251	225	401	Bildegi
502	214	372	..	107	213	13	..	10	1	6	217	293	329	Saraitola
427	132	384	59	34	71	4	2	5	..	15	75	267	532	Rede
468	69	422	2	24	65	5	..	17	2	..	47	281	681	Chiknipani
875	425	696	287	104	106	44	28	31	4	6	232	462	767	KukurBhuka
185	140	159	79	22	61	3	..	1	..	1	..	100	181	Godi (Bagbahar)
91	38	56	20	32	18	2	..	1	..	..	..	33	76	Kurkut Nala
235	203	168	89	50	109	11	5	6	..	..	1	127	186	Makarchuwan
233	26	177	10	38	14	3	2	15	..	..	82	134	249	Tarekela (Bagbahar)
74	37	20	17	49	20	..	..	5	..	..	..	52	92	Basantpur
839	279	455	84	222	164	33	12	129	19	3	403	462	638	Bagbahar
492	419	419	253	164	161	6	5	3	..	2	13	249	284	Majur Nacha
364	164	225	90	92	51	21	18	26	5	7	189	188	198	Khuntapani
12	..	7	..	5	..	..	..	..	..	..	..	4	13	Naya Khuntapani
180	58	105	22	71	36	4	..	..	..	1	49	59	127	Jhimaki
525	132	347	32	132	83	28	10	18	7	1	123	222	560	Kokiyakhar
32	..	29	..	3	..	..	..	..	..	..	..	12	58	Nayakokiyakhar
539	385	442	305	87	79	3	1	7	..	..	1	220	394	Jamjhor
217	80	167	60	45	19	2	1	3	..	..	11	114	227	Madhuban
157	5	144	1	4	1	1	2	8	1	10	149	93	107	Amatoli
1,386	232	787	100	264	94	50	19	185	19	12	626	857	1,100	Kotba
197	10	152	9	34	1	8	..	3	..	2	184	83	109	Goliyagarh
285	66	226	41	46	25	7	..	6	..	..	194	137	161	Khajaridhap
228	144	181	120	23	6	10	8	14	10	1	85	126	128	Rokbahar
378	78	244	7	125	67	7	3	2	1	..	1	157	428	Pataratoli
74	6	56	2	18	4	..	..	..	..	..	..	25	105	Sagarpali
471	63	303	8	148	51	11	4	9	..	17	330	198	34	Raja Ama
386	82	262	17	97	44	16	20	11	1	2	164	180	311	Buldega
244	178	174	116	60	55	6	5	4	2	..	..	118	166	Bangaon
205	3	158	..	41	1	3	2	3	..	..	2	108	308	Ghoghara
293	32	235	2	26	28	9	..	23	2	..	..	131	409	Farsatoli
66	..	55	..	9	..	1	..	1	..	..	..	34	90	Lakhjhar
311	11	274	4	27	7	7	..	3	..	..	277	109	139	Karra Bewara

स्थानीय कोड नम्बर / Location Code No.	तहसील/गांव/नगर/वार्ड का नाम / Name of Tahsil/Village/Town/Ward	गांव का क्षेत्रफल हेक्टर में नगर/वार्ड का वर्ग कि. मी. में Area of villages in hectares & of Town/Ward in Kms	आबाद आवासीय मकानों की संख्या No. of occupied residential houses	परिवारों की संख्या Number of households	कुल जनसंख्या (बेघर और संस्थाओं में रहने वाले व्यक्तियों सहित) Total Population (including institutional and houseless Population)			अनुसूचित जाति Scheduled Castes		अनुसूचित जनजाति Scheduled Tribes		साक्षर Literates	
					व्यक्ति P.	पु. M.	स्त्री F.	पु. M.	स्त्री F.	पु. M.	स्त्री F.	पु. M.	स्त्री F.
1	2	3	4	5	6	7	8	9	10	11	12	13	14
161	सुरंगपानी	752.48	222	277	1,460	743	717	50	51	444	416	169	38
162	पीठा आमा	853.51	217	217	1,166	583	583	31	31	395	405	127	45
163	हरदी झरिया	212.10	63	63	326	159	167	..	..	148	154	19	3
164	कुकरगाव	862.98	257	261	1,476	708	768	20	16	554	609	201	42
165	खाड़ामांचा	512.37	98	99	495	244	251	3	5	163	173	43	4
166	मुड़ाबहला	759.98	290	291	1,639	826	813	9	16	702	696	95	18
167	बगाई झरिया	163.87	59	60	339	171	168	11	8	85	81	42	10
168	काड़रो	705.94	288	289	1,567	773	794	14	16	583	589	232	66
169	महेशपुर	933.29	178	182	996	503	493	6	5	316	319	126	22
170	कुकरीचोली	443.89	111	111	634	310	324	18	16	203	222	44	12
171	मठपहाड़	454.86	86	86	516	252	264	5	2	152	165	77	39
172	छातासराई	1,163.36	275	277	1,646	819	827	11	13	606	634	191	22
173	बिरोमड़ेरा	381.21	96	102	561	249	312	4	4	215	272	50	22
174	बन्धनपुर (गुखा आमा)	669.25	156	168	980	482	498	26	32	415	431	150	55
175	मड़ियादरहा (मथुपुर)	243.38	25	25	149	73	76	..	..	48	56	19	11
176	लुड़ेरा	1,865.65	668	670	3,808	1,952	1,856	66	69	1,300	1,203	733	343
177	कछार	1,202.26	369	392	2,179	1,077	1,102	41	43	693	744	275	73
178	कटंगजोर	469.53	107	111	699	142	357	1	1	276	303	112	47
179	मुंडापारा	1,078.82	300	323	1,898	945	953	45	51	699	691	245	61
180	पंगसुवा	748.50	250	250	1,624	798	826	54	46	653	690	167	36
181	बेन्दोजोर (झाकड़पुर)	387.13	141	141	805	387	418	30	32	321	348	125	24
182	शिवपुर	461.74	162	166	823	412	411	73	72	239	257	129	18
183	बुढाडांड़	510.25	147	177	902	457	445	46	55	273	259	168	45
184	गाला	443.62	155	169	964	484	480	30	21	224	221	196	58
185	डुडूंगजोर	904.86	284	302	1,615	801	812	111	107	503	502	259	61
186	पालीडीह	748.80	250	253	1,497	759	738	67	63	461	451	249	63
187	कुमकेला	319.49	181	181	943	475	468	249	238	123	127	166	43
188	तिलड़ेरा	1,262.58	363	163	2,168	1,086	1,082	95	103	795	780	254	60
189	जोराडोल	798.62	246	248	1,451	711	740	29	30	495	518	111	11
190	चरखापारा	1,080.26	313	315	1,843	945	898	29	28	553	519	267	48
191	रैरुमा खुर्द	1,427.27	333	334	1,742	864	878	34	38	676	677	263	49
192	बकारुमा	908.03	231	232	1,069	548	521	53	37	436	430	228	36
193	धवराभांठा	712.22	131	131	658	329	329	..	..	273	280	54	6
194	तेजपुर (करनारा)	124.00	87	87	444	241	203	13	12	179	151	67	11
195	सिसरिगा	1,893.73	451	452	2,153	1,079	1,074	58	65	726	725	352	57
196	चुल्हा खोल	87.31	24	24	189	87	102	5	8	81	89	16	1
197	भन्डारीमुडा	35.48	22	22	147	74	73	4	2	57	54	13	2
198	ओंगना	1,222.71	176	176	847	423	424	15	18	257	264	130	13
199	कानाकुला	61.89	20	20	109	58	51	..	..	58	51	..	..
200	सोहनपुर (लालमाटी)	137 02	79	79	395	191	204	15	14	124	127	21	5

PRIMARY CENSUS ABSTRACT — Udaipur Tahsil

मुख्य काम करने वाले Main Workers														
कुल मुख्य काम करने वाले (I-IX)		कास्तकार I		खतिहर मजदूर II		पारिवारिक उद्योग V(a)		अन्य काम करने वाले III, IV, V(b), VI, VII, VIII & IX		सीमांतक कार्यकर्ता		काम न करने वाले X		तहसील/ गांव/नगर/वार्ड/ का नाम
Total Main Workers		Cultivators		Agricultural Labourers		Household Industry		Other Workers		Marginal Workers		Non-Workers		Name of Tahsil/Village/Town/ Ward
पु. M.	स्त्री F.	पु. M.	स्त्री F.	पु. M.	स्त्री F.	पु. M.	स्त्री F.	पु. M.	स्त्री F.	पु. M.	स्त्री F.	पु. M.	स्त्री F.	
15	16	17	18	19	20	21	22	23	24	25	26	27	28	2
456	89	358	38	67	42	14	7	17	2	18	333	269	295	Surangpani
366	..	251	..	79	..	22	..	14	..	..	266	217	317	Pitha Ama
105	..	92	..	13	..	..	..	..	..	1	77	53	90	Hardi Jhariya
458	462	315	211	129	246	6	5	8	..	..	..	250	306	Kukargaon
157	57	102	19	51	38	1	..	3	..	..	..	87	194	Khadamancha
469	172	371	122	58	49	8	..	2	1	..	8	357	633	Mudabahla
88	1	74	..	6	..	7	1	1	..	..	1	83	166	Bagai Jhariya
492	304	384	136	88	156	5	9	15	3	..	..	281	490	Kadro
307	123	230	17	68	103	4	3	5	..	..	29	196	341	Maheshpur
223	68	109	3	112	65	1	..	1	..	..	..	87	256	Kukaricholi
155	1	134	..	17	1	4	..	..	..	..	..	97	263	Mathpahad
531	458	494	423	24	30	9	5	4	..	..	49	288	320	Chhatasarai
173	41	140	5	29	36	3	..	1	..	..	3	76	268	Birimadega
295	126	198	56	66	56	21	14	10	..	61	172	126	200	Bandhanpur (Gukha Ama)
43	13	38	3	3	10	..	..	2	..	..	5	30	58	Madiyadarha (Mathupur)
1,099	562	627	85	267	439	23	4	182	44	..	55	853	1,239	Ludeg
703	219	477	67	195	151	14	1	17	..	..	286	374	597	Kachhar
222	172	172	94	34	79	2	..	8	..	..	..	120	184	Katangjor
562	87	421	29	118	56	14	1	9	1	1	331	382	535	Mudapara
556	122	383	28	143	81	24	13	6	..	7	182	235	522	Pangsuwa
271	32	200	5	41	12	9	5	21	10	1	148	115	238	Bendojor (Jhakadpur)
283	48	220	9	24	13	6	2	33	24	1	82	128	281	Shivpur
298	119	262	103	28	7	5	7	3	2	1	3	158	323	Budhadand
295	82	223	52	59	29	3	1	10	..	1	53	188	345	Gala
570	277	436	148	90	99	27	29	17	1	3	10	230	525	Dudungjor
499	305	338	159	103	142	22	2	36	2	..	1	260	432	Palidih
288	175	215	76	64	98	2	..	7	1	..	55	187	238	Kumekela
743	294	562	195	110	73	25	16	46	10	11	156	332	632	Tildega
368	56	284	8	71	44	10	4	3	..	..	17	243	667	Joradol
598	190	483	103	66	69	20	17	29	1	..	117	347	592	Charkhapara
601	215	461	166	110	35	21	10	9	4	..	133	263	530	Rairuma Khurd
376	114	288	96	50	14	5	2	24	2	4	153	168	254	Bakaruma
203	2	165	..	32	..	3	2	3	..	.	183	126	144	Dhawrabhantha
144	7	86	2	37	4	11	1	10	..	..	113	97	83	Tejpur (Karranara)
704	196	438	54	147	117	18	9	101	16	7	232	368	646	Sisringa
54	3	48	2	6	1	..	..	..	..	2	14	31	85	Chulha Khol
48	4	44	3	3	..	..	..	1	1	..	1	26	68	Bhandarimuda
294	9	186	6	94	2	7	1	7	..	2	230	127	185	Ongana
43	1	42	1	1	..	..	..	..	..	..	11	15	39	Kanakula
129	61	105	49	13	11	8	1	3	..	1	..	61	143	Sohanpur (Lalmati)

स्थानीय कोड नम्बर / Location Code No.	तहसील/गांव/नगर/वार्ड का नाम / Name of Tahsil/Village/Town/Ward	गांव का क्षेत्रफल हेक्टर में नगर/वार्ड का वर्ग कि. मी. में Area of villages in hectares & of Town/Ward in Kms	आबाद आवासीय मकानों की संख्या No. of occupied residential houses	परिवारों की संख्या Number of households	कुल जनसंख्या (बेघर और संस्थाओं में रहने वाले व्यक्तियों सहित) Total Population (including institutional and houseless Population) व्यक्ति P.	पु. M.	स्त्री F.	अनुसूचित जाति Scheduled Castes पु. M.	स्त्री F.	अनुसूचित जनजाति Scheduled Tribes पु. M.	स्त्री F.	साक्षर Literates पु. M.	स्त्री F.
1	2	3	4	5	6	7	8	9	10	11	12	13	14
201	ढोढ़ागांव	708.40	166	166	873	427	446	14	15	361	370	34	3
202	सजवारी	212.92	102	104	395	192	203	..	..	188	189	14	2
203	डिडवानारा	503.04	30	34	155	68	87	..	..	62	82	7	2
204	राजकोट	184.95	76	87	400	206	194	10	10	153	149	95	20
205	सुपकोना	271.38	18	32	162	84	78	1	2	77	67	13	..
206	मैनीपुर	280.47	18	20	116	61	55	10	7	39	37	13	..
207	कटाईपाली	587.31	88	98	446	218	228	12	21	169	172	60	2
208	शकरलया	6.30.92	121	148	631	333	298	..	..	248	227	75	10
209	मदनपुर	260.00	25	29	139	69	70	..	..	63	65	2	..
210	अमलझरिया	227.51	11	12	51	28	23	..	..	28	23	2	..
211	सोखामुडा	222.15	94	120	593	292	301	12	12	205	213	60	8
212	जमावीरा	225.06	127	147	633	332	301	14	10	239	212	48	3
213	बागड़ाही	67.64	25	30	187	96	91	4	7	86	77	3	1
214	छेरचुची	390.88	12	13	60	26	34	..	..	17	19	..	..
215	नागदरहा	1,245.39	143	143	754	380	374	15	13	307	299	44	2
216	सिवार	600.37	79	79	427	221	206	7	11	177	158	45	1
217	पंडरीपानी खुर्द	178.61	54	54	203	95	108	10	13	62	75	..	..
218	गेरसा	1,295.88	236	236	1,153	576	577	14	19	413	408	215	30
219	सागरपुर	203.45	24	24	118	52	66	..	..	..	..	28	11
220	पोटिया	944.83	104	104	506	254	252	2	1	188	191	58	10
221	आमपाली	991.64	74	74	415	202	213	13	13	139	144	77	41
222	आमगांव	499.43	81	81	425	221	204	10	13	202	177	76	6
223	दरींडीह	630.60	53	54	286	153	133	..	..	26	18	53	7
224	मेड़रमार	156.55	57	57	243	128	115	..	..	42	32	61	19
225	झारपुर	254.07	137	140	635	328	307	9	12	147	138	128	30
226	तराईमार	358.71	62	62	281	128	153	..	..	..	..	26	2
227	वायकी	1,125.03	481	496	2.363	1,169	1,194	36	30	630	621	298	61
228	कोईलार	1,163.48	125	130	686	341	345	21	19	268	280	71	1
229	दुर्गापुर	597.20	201	211	1,021	497	524	15	19	183	211	157	32
230	उदउदा	3,107.55	286	291	1,268	621	647	20	24	565	587	65	2
231	रूपगा	839.56	114	126	558	283	275	8	4	231	232	59	6
232	कतेपुर	166.57	60	63	274	146	128	1	..	91	74	53	15
233	नरकालो	1,418.73	165	207	1,031	514	517	33	28	405	417	29	..
234	खड़गांव	981.09	237	261	1,308	660	648	21	28	522	499	196	23
235	सिथरा	2,213.39	313	362	1,707	841	866	71	75	634	671	268	62
236	सेमीपाली कला	217.41	79	99	491	242	249	2	2	106	88	61	18
237	क्रोंधा	1,876.85	154	163	784	398	386	11	7	331	336	86	3
238	नवागांव (श्यामपुर)	426.51	142	163	810	401	409	9	8	269	269	158	27
239	बरतापाली	1,579.79	179	223	992	491	501	22	21	402	423	68	6
240	चैनपुर	1,287.89	47	59	302	146	156	5	5	128	140	22	1

PRIMARY CENSUS ABSTRACT

Udalpur Tahsil

मुख्य काम करने वाले Main Workers										सीमांतक कार्यकर्ता		काम न करने वाले		तहसील/गांव/नगर/वार्ड/का नाम
कुल मुख्य काम करने वाले (I-IX)		काश्तकार I		खेतिहर मजदूर II		पारिवारिक उद्योग V(a)		अन्य काम करने वाले III, IV, V(b), VI, VII, VIII & IX				X		
Total Main Workers		Cultivators		Agricultural Labourers		Household Industry		Other Workers		Marginal Workers		Non-Workers		Name of Tahsil/Village/Town/Ward
पु. M.	स्त्री F.	पु. M.	स्त्री F.	पु. M.	स्त्री F.	पु. M.	स्त्री F.	पु. M.	स्त्री F.	पु. M.	स्त्री F.	पु. M.	स्त्री F.	
15	16	17	18	19	20	21	22	23	24	25	26	27	28	2
281	153	190	97	74	51	3	1	14	4	..	5	146	288	Dhodhagaon
129	43	125	25	4	17	..	1	..	..	..	52	63	108	Sajwari
41	10	32	6	8	3	..	1	1	..	..	..	27	77	Didwanara
143	42	90	14	42	27	1	..	10	1	..	..	63	152	Rajkot
61	18	52	7	9	11	..	..	..	..	..	..	23	60	Supkona
33	3	23	..	8	3	1	..	1	..	..	..	28	52	Mainipur
137	8	113	..	15	5	2	1	7	2	..	1	81	219	Kataipali
213	97	75	1	122	88	8	7	8	1	..	12	120	189	Sakarlaya
50	21	22	..	27	21	1	..	..	..	..	..	19	49	Madanpur
23	12	14	7	5	4	1	1	3	..	..	3	5	8	Amaljhariya
208	215	168	172	22	36	1	2	17	5	..	7	84	79	Sokhamuda
225	95	138	45	63	44	14	6	10	..	..	..	107	206	Jamabira
56	6	45	3	10	3	1	..	..	..	..	..	40	85	Bagdahi
21	24	15	10	6	14	..	..	..	..	..	..	5	10	Chherchuchi
260	41	207	14	43	24	2	1	8	2	..	137	120	196	Nagdarha
134	64	109	..	22	64	1	..	2	..	..	66	87	76	Siwar
74	..	68	..	3	..	3	..	..	..	..	69	21	39	Pandripani Khurd
384	138	281	61	39	63	8	6	56	8	..	133	192	306	Gersa
32	28	32	28	..	..	..	..	..	..	..	..	20	38	Sagarpur
173	102	119	63	48	36	2	3	4	..	..	..	81	150	Potiya
124	2	104	1	14	1	..	..	6	..	..	..	78	211	Amapali
133	16	115	12	15	4	..	..	3	..	..	2	83	186	Amgaon
106	73	92	53	4	3	..	13	10	4	..	..	47	60	Darridih
77	57	56	39	20	18	..	..	1	..	.	..	51	58	Medarmar
200	87	145	45	42	41	2	..	11	1	..	..	128	220	Shahpur
86	7	18	..	66	7	..	..	2	..	.	..	42	146	Taraimar
789	204	471	55	193	133	18	10	47	6	9	144	431	846	Bayasi
216	23	159	7	20	9	5	6	25	1	12	103	119	219	Koilar
267	35	206	17	39	18	6	..	16	..	45	151	185	338	Durgapur
419	37	379	17	27	18	4	1	9	1	3	226	199	384	Ududa
171	1	134	1	34	..	1	..	2	..	..	..	112	274	Rupunga
99	1	23	..	61	1	..	..	15	..	..	..	47	127	Fatepur
347	118	240	26	83	90	15	2	9	..	1	167	166	232	Narkalo
408	108	289	54	53	37	6	8	60	9	18	226	234	314	Khadgaon
582	476	432	371	104	87	20	13	26	5	19	106	240	284	Sithara
166	97	116	70	38	26	..	..	12	1	1	1	75	151	Semipali Kalan
272	66	240	55	11	3	10	8	11	..	9	209	117	111	Krondha
250	29	204	18	22	6	4	4	20	1	11	140	140	240	Nawagaon (Shyampur)
332	120	244	34	67	81	5	3	16	2	7	179	152	202	Bartapali
95	58	79	49	5	3	6	4	5	2	..	23	51	75	Champui

स्थानीय कोड नम्बर Location Code No.	तहसील/गांव/नगर/वार्ड का नाम Name of Tahsil/Village/Town/Ward	गांव का क्षेत्रफल हेक्टर में नगर/वार्ड का वर्ग कि. मी. में Area of villages in hectares & of Town/Ward in Kms	आबाद आवासीय मकानों की संख्या No. of occupied residential houses	परिवारों की संख्या Number of households	कुल जनसंख्या (बेघर और संस्थाओं में रहने वाले व्यक्तियों सहित) Total Population (including institutional and houseless Population) व्यक्ति P.	पु. M.	स्त्री F.	अनुसूचित जाति Scheduled Castes पु. M.	स्त्री F.	अनुसूचित जनजाति Scheduled Tribes पु. M.	स्त्री F.	साक्षर Literates पु. M.	स्त्री F.
1	2	3	4	5	6	7	8	9	10	11	12	13	14
241	कोकदार	393.59	31	31	121	60	61	1	1	57	58	6	..
242	तेंदुमुडी	479.98	66	68	309	160	149	11	8	131	123	22	5
243	पुंरगा	1,104.51	171	171	815	413	402	12	13	185	177	110	6
244	साम्हर्रसिंधा	864.31	139	144	607	288	319	7	11	253	274	70	2
245	गेरवानी	396.74	44	45	203	101	102	3	2	87	94	32	9
246	जामपानी	659.40	55	59	279	135	144	8	14	111	122	29	1
247	कीदा	215.66	117	121	582	289	293	20	20	222	233	76	9
248	खर्रा	571.24	67	70	308	155	153	1	1	89	91	26	15
249	बांसाझार	341.60	102	126	581	294	287	32	30	187	181	74	9
250	बेहेरामार	1,271.43	257	296	1,296	690	656	45	26	431	460	227	37
251	हाटी	1,519.01	368	364	1,695	851	844	28	17	607	608	275	55
252	जोगडा	1,358.94	224	225	1,101	542	559	6	8	438	460	172	9
253	महाराजगंज	808.92	127	147	744	351	393	25	27	217	254	136	85
254	घसकामुडा	779.94	98	107	522	269	253	33	25	113	115	87	24
255	भुन्डी बिहरी	227.18	33	36	203	98	105	2	1	96	104	7	..
256	पोडीछाल	664.25	80	88	464	234	230	5	5	145	149	67	14
257	बंगरसुत्ता	378.98	149	189	867	416	451	17	13	327	346	189	8
258	बरबसपुर	558.33	147	147	682	317	365	7	9	236	279	105	25
259	मुलुन्द	1,545.96	288	289	1,428	736	692	18	13	538	519	232	46
260	बुड़ेकेला	800.97	320	386	1,906	956	950	31	30	537	556	382	146
261	तरेकेला	326.80	156	156	809	414	395	22	20	261	249	197	35
262	गलीमार	347.70	27	30	133	63	70	..	..	63	70	9	..
263	गंजईपाली	470.47	31	34	141	71	70	..	..	60	55	12	3
264	वनहर	943.62	120	140	628	299	329	10	13	173	199	126	42
265	भलपुड़ी	311.10	24	28	156	75	81	.	..	67	67	12	1
266	चुहकीमार	562.98	57	75	346	175	171	4	5	34	49	69	21
267	रीलो	495.08	124	124	562	272	290	9	11	203	221	102	17
268	बोकरमुड़ा	235.70	70	70	367	181	186	2	3	135	132	64	7
269	कांसा बहार	67.40	29	29	143	69	74	26	32	42	40	18	10
270	लात	373.34	168	179	840	403	437	11	15	268	279	169	40
271	बाधापाली	178.55	58	63	294	159	135	..	..	94	78	94	18
272	छाल	655.73	318	398	1,801	930	871	31	35	564	553	482	172
273	नवापारा	214.00	54	64	290	143	147	12	12	38	39	83	39
274	गड़ाइन बहरी	104.13	52	57	221	100	121	..	..	79	100	24	2
275	बोजिया	795.00	147	174	894	433	461	16	16	265	296	178	30
276	चितापाली	406.62	85	106	467	235	232	14	15	166	163	90	10
277	खेदापानी	174.03	61	66	263	133	130	44	48	7	6	80	22
278	चन्द्रशेखरपुर	479·19	111	137	618	310	308	28	19	201	211	116	37
279	पुसलदा	967.51	159	190	936	463	473	11	18	395	405	143	13
280	बहेरामुड़ा	470.68	120	142	659	326	333	2	4	294	300	72	8

PRIMARY CENSUS ABSTRACT — Udaipur Tahsil

कुल मुख्य काम करने वाले (I-IX) Total Main Workers		मुख्य काम करने वाले Main Workers: काश्तकार I Cultivators		खेतिहर मजदूर II Agricultural Labourers		पारिवारिक उद्योग V(a) Household Industry		अन्य काम करने वाले III, IV, V(b), VI, VII, VIII & IX Other Workers		सीमांतक कार्यकर्ता Marginal Workers		काम न करने वाले X Non-Workers		तहसील/गांव/नगर/वार्ड/का नाम Name of Tahsil/Village/Town/Ward
पु. M.	स्त्री F.	पु. M.	स्त्री F.	पु. M.	स्त्री F.	पु. M.	स्त्री F.	पु. M.	स्त्री F.	पु. M.	स्त्री F.	पु. M.	स्त्री F.	
15	16	17	18	19	20	21	22	23	24	25	26	27	28	2
28	16	6	6	8	1	..	..	14	9	3	4	29	41	Kokdar
100	23	79	15	9	6	..	..	12	2	3	15	57	111	Tendumudi
273	132	187	57	74	70	4	4	8	1	..	27	140	243	Purunga
210	92	170	57	27	29	..	..	13	6	..	115	78	112	Samharsingha
67	18	53	13	8	3	..	..	6	2	..	..	34	84	Gerwani
90	4	70	2	15	2	2	..	3	..	..	55	45	85	Jampali
190	104	110	41	42	42	33	21	5	..	..	71	99	118	Kida
108	36	55	1	52	35	..	..	1	..	..	41	47	76	Kharra
180	1	153	..	7	..	9	1	11	..	..	115	114	171	Bansajhar
401	75	328	52	44	21	5	1	24	1	..	72	239	509	Baheramar
569	127	477	108	42	16	7	1	43	2	2	416	280	301	Hati
347	133	295	78	28	47	8	5	16	3	1	81	194	345	Jogada
199	170	144	136	30	22	14	11	11	1	..	..	152	223	Maharajganj
180	17	127	11	36	2	4	..	13	4	..	76	89	160	Dhaskamuda
63	19	39	7	22	11	1	1	1	..	4	37	31	49	Bhundi Bihari
142	62	97	28	36	30	2	1	7	3	4	56	88	112	Podichhal
283	183	237	140	25	34	7	9	14	..	..	128	133	140	Bangarsuta
215	188	163	95	39	86	8	7	5	..	..	2	102	175	Barbaspur
467	255	426	223	25	19	9	8	7	2	..	155	269	282	Munund
576	282	261	111	197	164	14	2	104	5	1	56	379	612	Kudekela
246	52	106	4	115	32	2	4	23	12	..	..	168	343	Tarekela
50	48	31	26	19	22	..	..	..	..	..	1	13	21	Galimar
51	43	22	10	29	33	..	..	..	..	..	..	20	27	Ganjaipali
193	146	90	65	76	74	8	4	19	1	1	25	105	158	Banhar
43	33	35	35	8	18	..	..	..	..	..	..	32	48	Bhalmudi
101	92	75	56	22	35	2	1	2	..	..	..	74	79	Ghuhakimar
177	62	137	35	29	20	6	7	5	..	1	69	94	159	Rilo
89	3	77	1	2	1	3	..	7	1	..	..	92	183	Bokarmuda
37	..	29	..	5	..	3	..	..	.	..	..	32	74	Kansa Bahar
273	20	215	..	10	8	..	3	48	9	1	254	129	163	Lat
84	36	42	15	33	20	1	..	8	1	2	34	73	65	Bandhapali
497	244	328	188	45	19	11	12	113	25	18	123	415	504	Chhal
83	66	49	45	24	16	2	4	8	1	..	13	60	68	Nawapara
68	74	34	32	25	30	9	12	..	..	..	4	32	43	Gadain Bahri
275	195	186	145	62	42	2	1	25	7	..	19	158	247	Bojiya
151	114	95	33	48	78	4	3	4	..	.	..	84	118	Chitapali
73	30	33	11	19	14	11	5	10	..	..	10	60	90	Khedapali
203	80	134	47	25	14	..	..	44	19	2	65	105	163	Chandrashekharpur
284	99	208	14	65	85	2	..	9	..	..	125	179	249	Pusalda
186	33	137	11	13	11	20	7	16	4	..	..	140	300	Baheramuda

उदयपुर तहसील — जनगणना का प्राथमिक सारांश

स्थानीय कोड नम्बर / Location Code No.	तहसील/गांव/नगर/वार्ड का नाम / Name of Tahsil/Village/Town/Ward	गांव का क्षेत्रफल हेक्टर में नगर/वार्ड का वर्ग कि. मी. में / Area of villages in hectares & of Town/Ward in Kms	आबाद आवासीय मकानों की संख्या / No. of occupied residential houses	परिवारों की संख्या / Number of households	जनसंख्या (बेघर और संस्थाओं में रहने वाले व्यक्तियों सहित) Total Population (including institutional and houseless Population)			अनुसूचित जाति Scheduled Castes		अनुसूचित जनजाति Scheduled Tribes		साक्षर Literates	
					व्यक्ति P.	पु. M.	स्त्री F.	पु. M.	स्त्री F.	पु. M.	स्त्री F.	पु. M.	स्त्री F.
1	2	3	4	5	6	7	8	9	10	11	12	13	14
281	कटाईपाली	337.64	104	123	685	353	332	13	9	268	242	110	22
282	देवरमार	437.94	39	48	246	129	117	5	7	110	96	44	5
283	सिंधीझांप	524.97	37	42	230	116	114	3	3	103	100	43	5
284	औंरानारा	154.86	22	23	124	64	60	..	..	19	14	38	22
285	लामीखार	552.45	42	47	220	101	119	6	4	87	108	..	21
286	डोंगाभौना	338.08	35	38	221	107	114	1	4	100	105	24	..
287	लोटान	517.42	44	44	266	136	130	3	2	52	43	55	3
288	एडू कलां	649.66	108	110	541	254	287	4	3	132	142	98	19
289	धरमपुर (व. ग्रा.)	56.66	27	27	122	68	54	..	..	65	51	..	..
290	आमानारा (व. ग्रा.)	44.51	19	19	114	58	56	..	..	58	56	1	..
291	कामौसीन डांड (व. ग्रा.)	N.A.	64	64	310	155	155	..	..	130	132	8	..
292	दाहीडांड (व. ग्रा.)	281.25	30	30	155	83	72	..	..	83	72	1	..
293	बरघाट उर्फ पुसाउडेरा (व. ग्रा.)	242.81	31	31	136	70	66	..	..	67	64	3	..
294	टेढ़ासेमर (व. ग्रा.)	N.A.	24	24	125	71	54	..	..	71	54	..	..
295	कुकराझार (व. ग्रा.)	N.A.	13	14	57	23	34	2	6	11	13	2	..
296	गनेशपुर (व .ग्रा.)	33.00	47	47	216	113	103	..	..	110	100	13	..

PRIMARY CENSUS ABSTRACT

Udaipur Tahsil

मुख्य काम करने वाले Main Workers										सीमांतक कार्यकर्त्ता		काम न करने वाले X		तहसील/गांव/नगर/वार्ड/का नाम
कुल मुख्य काम करने वाले (I-IX)		काश्तकार I		खेतिहर मजदूर II		पारिवारिक उद्योग V(a)		अन्य काम करने वाले III, IV, V(b), VI, VII, VIII & IX						
Total Main Workers		Cultivators		Agricultural Labourers		Household Industry		Other Workers		Marginal Workers		Non-Workers		Name of Tahsil/Village/Town/Ward
पु. M.	स्त्री F.	पु. M.	स्त्री F.	पु. M.	स्त्री F.	पु. M.	स्त्री F.	पु. M.	स्त्री F.	पु. M.	स्त्री F.	पु. M.	स्त्री F.	
15	16	17	18	19	20	21	22	23	24	25	26	27	28	2
198	129	168	122	9	5	2	1	19	1	..	3	155	200	Kataipali
64	...	60	..	2	..	1	..	1	..	..	..	65	117	Dewarmar
70	..	67	..	..	..	..	..	3	..	1	..	45	114	Sindhijha
37	3	32	3	3	..	..	..	2	..	..	..	27	57	Auranara
88	71	71	50	13	16	3	4	1	1	..	..	13	18	Lamikhar
66	51	64	50	..	..	..	..	2	1	..	..	41	63	Dongabhouna
77	70	55	48	17	19	..	..	5	3	..	..	52	60	Lotan
152	7	135	1	12	6	2	..	3	..	8	15	94	265	Edu Kalan
45	1	1	..	4	..	40	1	..	..	..	34	23	19	Dharampur (F.V.)
42	..	40	..	2	..	..	..	..	..	..	31	16	25	Amanara (F.V.)
99	8	69	3	22	5	2	..	6	..	12	66	44	81	Kamosindand (F.V.)
65	1	64	..	..	1	1	..	..	..	..	6	18	65	Dahidand (F.V.)
49	4	36	..	11	3	1	1	1	..	..	..	21	62	Barghat alias Pusaudera (F.V.)
51	21	51	5	..	16	..	..	..	..	..	16	20	17	Teda Semar (F.V.)
20	..	20	..	..	..	..	..	..	..	..	23	3	11	Kukarajhar (F.V.)
70	1	42	..	27	1	..	..	1	..	4	26	39	76	Ganeshpur (F.V.)

स्थानीय कोड नम्बर Location Code No.	तहसील/गांव/नगर/वार्ड का नाम Name of Tahsil/Village/Town/Ward	गांव का क्षेत्रफल हेक्टर में नगर/वार्ड का वर्ग कि. मी. में Area of villages in hectares & of Town/Ward in Kms	आबाद आवासीय मकानों की संख्या No. of occupied residential houses	परिवारों की संख्या Number of households	कुल जनसंख्या (बेघर और संस्थाओं में रहने वाले व्यक्तियों सहित) Total Population (including institutional and houseless Population) व्यक्ति P.	पु. M.	स्त्री F.	अनुसूचित जाति Scheduled Castes पु. M.	स्त्री F.	अनुसूचित जनजाति Scheduled Tribes पु. M.	स्त्री F.	साक्षर Literates पु. M.	स्त्री F.
1	2	3	4	5	6	7	8	9	10	11	12	13	14
													धरमजयगढ़ अधिसूचित क्षेत्र
41/VI	**धरमजयगढ़(अ.क्षे.)**	**37.36**	**1,698**	**1,739**	**8,309**	**4,348**	**3,961**	**238**	**253**	**1,450**	**1,311**	**2,661**	**1,318**
41/VI/1	धरमजयगढ़ कालोनी वार्ड		217	218	1,144	571	573	1	..	2	7	366	172
41/VI/2	पीपरमार वार्ड		242	242	1,144	596	548	43	56	219	209	343	143
41/VI/3	सिविल लाईन वार्ड		268	275	1,133	627	506	41	42	82	60	463	246
41/VI/4	टारापारा वार्ड		262	262	1,362	750	612	63	65	377	297	607	362
41/VI/5	बाजारपारा वार्ड		237	241	1,250	648	602	21	12	59	40	417	272
41/VI/6	कोदवारीपारा वार्ड		209	210	1,054	516	538	15	21	396	411	149	31
41/VI/7	तेन्दूमार वार्ड		263	291	1,222	640	582	54	57	315	287	316	92

PRIMARY CENSUS ABSTRACT

मुख्य काम करने वाले Main Workers										सीमांतक कार्यकर्ता		काम न करने वाले		तहसील/ गांव/नगर/वार्ड/ का नाम
कुल मुख्य काम करने वाले (I-IX)		काश्तकार I		खेतिहर मजदूर II		पारिवारिक उद्योग V(a)		अन्य काम करने वाले III, IV, V(b), VI, VII, VIII & IX				X		
Total Main Workers		Cultivators		Agricultural Labourers		Household Industry		Other Workers		Marginal Workers		Non-Workers		Name of Tahsil/Village/Town/ Ward
पु. M.	स्त्री F.	पु. M.	स्त्री F.	पु. M.	स्त्री F.	पु. M.	स्त्री F.	पु. M.	स्त्री F.	पु. M.	स्त्री F.	पु. M.	स्त्री F.	
15	16	17	18	19	20	21	22	23	24	25	26	27	28	2
DharamjaigarhNotified Area Committee														
2,397	**712**	**667**	**262**	**468**	**303**	**61**	**21**	**1,201**	**126**	**58**	**269**	**1,893**	**2,980**	**Dharamjaigarh (N. A.)**
289	45	208	37	9	6	4	..	68	2	45	210	237	318	Dharamjaigarh Colony Ward
338	144	127	75	44	35	7	6	160	28	9	48	249	356	Piparmar Ward
328	45	25	4	22	4	12	8	269	29	1	1	298	460	Civil Lines Ward
333	66	11	..	45	23	4	1	273	42	3	3	414	543	Patarapara Ward
347	32	27	1	88	28	9	..	223	3	..	6	301	564	Bazarpara Ward
345	199	180	120	117	72	23	5	25	2	..	1	171	338	Kodwaripara Ward
417	181	89	25	143	135	2	1	183	20	..	..	223	401	Tendumar Ward

स्थानीय कोड नम्बर Location Code No.	तहसील/गांव/नगर/वार्ड का नाम Name of Tahsil/Village/Town/Ward	गांव का क्षेत्रफल हेक्टर में नगर/वार्ड का वर्ग कि. मी. में Area of villages in hectares & of Town/Ward in Kms	आबाद आवासीय मकानों की संख्या No. of occupied residential houses	परिवारों की संख्या Number of households	कु. जनसंख्या (बेघर और संस्थाओं में रहने वाले व्यक्तियों सहित) Total Population (including institutional and houseless Population) व्यक्ति P.	पु. M.	स्त्री F.	अनुसूचित जाति Scheduled Castes पु. M.	स्त्री F.	अनुसूचित जनजाति Scheduled Tribes पु. M.	स्त्री F.	साक्षर Literates पु. M.	स्त्री F.
1	2	3	4	5	6	7	8	9	10	11	12	13	14
													पत्थलगांव अधिसूचित क्षेत्र
41/V	**पत्थलगांव (अ.क्षे.)**	**14.96**	**1,417**	**1,439**	**8,059**	**4,340**	**3,719**	**568**	**565**	**1,574**	**1,350**	**2,471**	**1,147**
41/V/1	बन्दियाखार वार्ड		116	121	1,030	551	479	81	82	427	349	319	166
41V/2	महात्मा गांधी वार्ड		206	206	1,121	563	558	282	303	100	105	235	64
41/V/3	सुभाषचन्द्र बोस वार्ड		194	194	1,269	673	596	35	36	136	132	406	249
41/V/4	विवेकानन्द वार्ड		274	274	1,410	827	583	76	56	250	173	547	225
41/V/5	जवाहरलाल नेहरु वार्ड		242	246	1,274	714	560	20	17	345	276	444	188
41/V/6	राजेन्द्र प्रसाद वार्ड		216	217	1,042	542	500	65	61	208	210	241	69
41/V/7	लालबहादुर शास्त्री वार्ड		169	181	913	470	443	9	10	108	105	279	186

PRIMARY CENSUS ABSTRACT

मुख्य काम करने वाले Main Workers														
कुल मुख्य काम करने वाले (I-IX)		काश्तकार I		खेतिहर मजदूर II		पारिवारिक उद्योग V(a)		अन्य काम करने वाले III, IV, V(b), VI, VII, VIII & IX		सीमांतक कार्यकर्ता		काम न करने वाले X		तहसील/ गाव/नगर/वार्ड/ का नाम
Total Main Workers		Cultivators		Agricultural Labourers		Household Industry		Other Workers		Marginal Workers		Non-Workers		
पु. M.	स्त्री F.	पु. M.	स्त्री F.	पु. M.	स्त्री F.	पु. M.	स्त्री F.	पु. M.	स्त्री F.	पु. M.	स्त्री F.	पु. M.	स्त्री F.	Name of Tahsil/Village/Town/ Ward
15	16	17	18	19	20	21	22	23	24	25	26	27	28	2
Pathalgaon Notified Area Committee														
2,140	**398**	**659**	**176**	**235**	**111**	**62**	**12**	**1,184**	**99**	**1**	**19**	**2,199**	**3,302**	**Pathalgaon (N. A.)**
216	51	103	25	64	6	3	1	46	19	..	1	335	427	Bandiyakhar Ward
310	127	155	88	48	36	3	2	104	1	..	12	253	419	Mahatma Gandhi Ward
322	11	67	1	11	3	7	..	237	7	..	..	351	585	Subhashchandra Bose Ward
368	24	68	1	22	8	19	..	259	15	..	..	459	559	Vivekanand Ward
353	25	89	11	11	4	13	..	240	10	1	6	360	529	Jawaharlal Nehru Ward
310	112	127	43	66	48	15	8	102	13	..	..	232	388	Rajendra Prasad Ward
261	48	50	7	13	6	2	1	196	34	..	..	209	395	Lal Bahadur Shastri Ward

जशपुर तहसील — जनगणना का प्राथमिक सारांश

स्थानीय कोड नम्बर / Location Code No.	तहसील/गांव/नगर/वार्ड का नाम / Name of Tahsil/Village/Town/Ward	गांव का क्षेत्रफल हेक्टर में नगर/वार्ड का वर्ग कि. मी. में Area of villages in hectares & of Town/Ward in Km2	आबाद आवासीय मकानों की संख्या No. of occupied residential houses	परिवारों की संख्या Number of households	कुल जनसंख्या (बेघर और संस्थाओं में रहने वाले व्यक्तियों सहित) Total Population (including institutional and houseless Population) व्यक्ति P.	पु. M.	स्त्री F.	अनुसूचित जाति Scheduled Castes पु. M.	स्त्री F.	अनुसूचित जनजाति Scheduled Tribes पु. M.	स्त्री F.	साक्षर Literates पु. M.	स्त्री F.
1	2	3	4	5	6	7	8	9	10	11	12	13	14
41/2	जशपुर तहसील (ग्रामीण)	4,562.4 (व.कि.मी.)	77,403 76,714		212,143 426,244		214,101	13,028	13,025	143,498	147,292	74,136	31,618
1	दनगरी	1,491.97	168	168	865	436	429	20	16	346	352	30	1
2	कुंकुरिया	1,360.91	69	69	427	223	204	2	1	90	81	43	1
3	महनई	2,512.22	171	171	1,012	526	486	2	2	299	287	118	23
4	सुकेमा	3,271.77	268	268	1,534	765	769	22	13	499	518	116	18
5	बुरजूडीह	943.28	101	101	501	250	251	61	48	121	145	67	10
6	छीरांडीह	520.06	26	26	155	75	80	..	..	71	74	11	6
7	हुकराकोना	527.69	24	24	130	65	65	..	..	58	59	7	1
8	कंवई	1,536.14	200	201	1,191	606	585	57	40	442	464	150	25
9	खखरा	1,629.35	144	144	879	451	428	6	7	384	355	99	3
10	खेड़ार	506.10	90	93	542	281	261	3	6	197	175	44	2
11	नन्हेमर	868.43	120	120	695	333	362	27	27	130	147	82	22
12	चम्पा	1,632.83	287	288	1,514	760	754	7	8	589	571	211	28
13	इंचोली	805.09	102	102	519	264	255	56	55	167	166	66	14
14	कुरवां	636.00	75	75	434	203	231	12	8	127	145	47	11
15	फूलझर	1,233.34	149	149	796	400	396	22	21	299	305	93	22
16	बेडेकोना	1,477.23	112	113	603	304	299	32	33	251	244	51	12
17	चलनी	1,230.90	149	149	778	375	403	16	15	274	307	61	14
18	गुरगुरी	765.65	76	76	456	233	223	2	1	219	216	53	19
19	मरंगी	897.55	119	119	575	289	286	5	5	218	218	41	10
20	भटठा	1,341.29	83	83	425	215	210	16	13	124	112	35	3
21	घनगुरी	561.43	42	42	188	89	99	..	..	67	69	11	..
22	एकम्बा	1,008.91	141	141	748	387	361	19	12	267	252	103	16
23	उकई	852.81	81	81	521	262	259	6	6	207	208	76	37
24	छिछली	839.47	122	122	703	344	359	5	7	297	318	83	37
25	डुमरकोना	2,545.14	292	292	1,536	744	792	25	22	566	589	179	32
26	अंधरझार	1,286.33	151	151	919	463	456	..	..	371	358	63	5
27	गिंधा	2,319.70	197	197	1,083	554	529	13	12	445	432	58	6
28	लिटीम	634.72	71	71	451	216	235	..	..	180	196	82	31
29	आमगांव	1,108.45	91	91	484	251	233	46	32	188	183	82	30
30	अन्धला	370.48	54	54	360	178	182	..	..	169	178	63	28
31	बहेरना	864.14	127	128	698	363	335	24	20	227	205	74	19
32	मोवारु	445.43	33	33	189	84	105	..	..	68	82	44	24
33	कांची	467.03	70	70	337	162	175	..	..	114	125	37	19
34	खम्हली	300.29	46	48	206	107	99	29	21	3	5	20	1
35	माड़ो	474.74	69	69	404	198	206	25	22	160	173	85	53
36	अजधा	533.62	49	49	316	153	163	8	9	138	147	62	34
37	बुधगाव	570.16	48	48	293	128	165	2	3	101	130	38	12
38	ढेंगनी	481.42	67	67	366	179	187	..	..	179	187	59	28
39	ईराई	1,255.37	139	139	728	356	372	23	25	264	270	55	13
40	खड़कोना	878.18	64	64	406	205	201	..	..	195	190	60	31

PRIMARY CENSUS ABSTRACT — Jashpur Tahsil

मुख्य काम करने वाले Main Workers														
कुल मुख्य काम करने वाले (I-IX)		कास्तकार I		खेतिहर मजदूर II		पारिवारिक उद्योग V(a)		अन्य काम करने वाले III, IV, V(b), VI, VII, VIII & IX		सीमांतक कार्यकर्त्ता		काम न करने वाले X		तहसील/ गांव/नगर/वार्ड/ का नाम
Total Main Workers		Cultivators		Agricultural Labourers		Household Industry		Other Workers		Marginal Workers		Non-Workers		Name of Tahsil/Village/Town/ Ward
पु. M.	स्त्री F.	पु. M.	स्त्री F.	पु. M.	स्त्री F.	पु. M.	स्त्री F.	पु. M.	स्त्री F.	पु. M.	स्त्री F.	पु. M.	स्त्री F.	
15	16	17	18	19	20	21	22	23	24	25	26	27	28	2
122,204		93,702		15,386		4,372		8,774		3,872		86,067		Jashpur Tahsil
34,957		20,262		11,404		1,577		1,714		43,510		135,634		(Rural)
297	47	169	4	94	33	1	..	33	10	15	63	124	319	Dangari
137	2	110	..	23	2	1	..	3	..	..	19	86	183	Kurkuriya
318	67	206	9	107	57	2	..	3	1	..	17	208	402	Mahnai
532	342	419	276	87	61	3	..	23	5	7	59	226	367	Sulesa
164	1	104	..	15	..	21	1	24	..	7	141	79	109	Burjudih
47	..	42	..	2	..	2	..	1	..	1	..	45	27	Chhirodih
39	..	37	..	1	..	..	..	1	..	..	36	26	29	Hukarakona
362	59	284	36	43	21	16	2	19	..	6	77	238	449	Kawai
299	2	248	..	21	..	21	2	9	..	5	214	147	212	Khakhra
159	7	149	..	..	..	8	7	2	..	3	82	119	172	Khedar
200	..	173	..	7	..	11	..	9	..	..	28	133	334	Nanhesar
456	9	391	2	21	1	11	4	33	2	..	132	304	613	Champa
169	..	151	..	..	..	15	..	3	..	..	167	95	88	Incholi
134	..	130	..	..	..	2	..	2	..	..	118	69	113	Kurwan
245	11	192	4	32	3	19	4	2	..	..	213	155	172	Fuljhar
199	2	177	..	13	2	5	..	4	..	..	203	105	94	Bedekona
244	19	213	15	20	3	3	1	8	..	25	247	106	137	Chalni
132	..	122	..	1	..	7	..	1	..	..	134	101	89	Gurguri
179	9	164	6	9	1	3	1	3	1	8	138	102	139	Marangi
149	1	139	..	7	1	3	..	..	..	..	148	66	61	Bhattha
66	..	62	..	1	..	3	..	..	..	..	78	23	21	Dhanguri
242	4	227	1	3	1	4	1	8	1	2	223	143	134	Ekamba
152	..	123	..	20	..	5	..	4	..	1	158	109	101	Ukai
212	..	194	..	6	..	10	..	2	..	3	108	129	251	Chhichhali
482	88	392	40	8	31	15	6	67	11	19	263	243	441	Dumarkona
307	7	280	2	18	2	7	3	2	..	5	196	151	246	Andharjhar
363	72	330	11	19	61	9	..	5	..	2	7	189	450	Gidha
114	12	105	8	..	2	6	..	3	2	..	81	102	142	Litim
152	6	120	3	11	2	3	..	18	1	..	123	99	104	Aamgaon
91	2	77	1	5	1	1	1	8	..	..	80	87	100	Andhala
214	151	199	140	5	5	9	6	1	..	..	..	149	184	Baherna
44	4	36	..	..	..	7	4	1	..	..	1	40	100	Gowaru
102	2	98	..	..	..	3	2	1	..	..	..	60	173	Kanchi
61	2	55	1	2	1	4	..	..	..	..	1	46	96	Khamhali
86	9	69	7	5	1	8	..	4	1	..	..	112	197	Mado
74	..	70	..	..	..	..	..	4	..	..	..	79	163	Ajadha
77	5	74	4	2	1	..	..	1	..	..	..	51	160	Budhgaon
96	10	90	10	4	..	1	..	1	..	..	..	83	177	Dhengani
242	106	213	43	27	63	1	..	1	..	..	21	114	245	Erai
115	..	107	..	..	..	4	..	4	..	..	..	90	201	Khadkona

जशपुर तहसील **जनगणना का प्राथमिक सारांश**

स्थानीय कोड नम्बर Location Code No.	तहसील/ गांव/नगर/ वार्ड का नाम Name of Tahsil/Village/ Town/Ward	गांव का क्षेत्रफल हेक्टर में नगर/वार्ड का वर्ग कि. मी. में Area of villages in hectares & of Town/ Ward in Km2	आबाद आवासीय मकानों की संख्या No. of occupied resi- dential houses	परिवारों की संख्या Number of house- holds	कुल जनसंख्या (बेघर और संस्थाओं में रहने वाले व्यक्तियों सहित) Total Population (including institutional and houseless Population)			अनुसूचित जाति Scheduled Castes		अनुसूचित जनजाति Scheduled Tribes		साक्षर Literates	
					व्यक्ति P.	पु. M.	स्त्री F.	पु. M.	स्त्री F.	पु. M.	स्त्री F.	पु. M.	स्त्री F.
1	2	3	4	5	6	7	8	9	10	11	12	13	14
41	कोठाडीह	255.78	35	35	208	103	105	..	..	96	100	32	17
42	कुरंग	784.35	18	18	120	59	61	..	..	57	61	2	..
43	अस्ता	796.79	186	186	1,101	571	530	48	43	430	412	246	135
44	बेन्जोरा	613.04	74	74	483	240	243	4	1	203	200	54	40
45	हर्राडीपा	511.66	69	69	383	183	200	39	45	109	122	86	44
46	सराईडीह	488.50	49	49	300	153	147	5	1	137	134	57	23
47	सरडीह	623.61	49	49	283	140	143	7	7	111	112	53	25
48	तलोरा	712.26	85	85	451	220	231	12	18	159	167	99	50
49	काराडीरी	1,431.37	120	120	691	339	352	11	9	292	303	122	52
50	करडीह	864.86	83	83	445	226	219	3	3	207	202	49	6
51	सराईगोली	1,084.04	79	79	567	292	275	..	..	243	231	111	69
52	सरडीह	1,068.58	83	83	420	203	217	9	7	181	199	35	10
53	सोनकयारी	1,789.23	171	171	831	450	381	20	18	334	287	138	17
54	रेंडाई	703.47	60	60	330	158	172	1	2	152	167	26	8
55	गुतकिया	828.33	68	68	341	173	168	9	8	133	134	47	12
56	कैपसेला	407.30	34	34	185	90	95	12	15	76	77	30	20
57	पन्डरसिली	1,211.14	75	75	405	194	211	..	..	182	201	44	14
58	रेमने	621.19	31	31	202	107	95	1	..	64	50	5	..
59	तालासीली	1,401.89	142	142	783	403	380	4	2	218	234	75	28
60	डोभ	1,072.58	108	108	597	283	314	16	16	148	172	71	7
61	लरंगा	1,140.08	82	82	431	216	215	4	5	171	175	34	11
62	मैना	610.36	51	51	339	168	171	1	1	142	144	63	22
63	पारासुरा	309.24	37	37	250	123	127	..	..	121	118	39	19
64	सुकरा	609.72	69	69	349	176	173	17	21	103	97	56	18
65	तमया	395.87	52	52	315	163	152	..	..	102	100	24	4
66	तोरा	673.01	111	111	671	340	331	11	11	307	306	100	41
67	अकरीकोना	474.21	60	60	365	188	177	..	..	169	161	60	10
68	चेपराकोना	493.05	49	49	270	141	129	..	..	126	117	34	5
69	कन्दराई	735.06	54	54	321	161	160	..	..	151	147	48	25
70	सन्ना	2,569.45	573	573	3,050	1,617	1,433	67	65	1,093	972	635	215
71	बिसोड़ी	947.98	76	76	487	232	255	3	1	152	154	35	5
72	चटकपुर	430.95	27	27	160	77	83	..	..	62	68	23	11
73	सम्हारकोना	619.84	85	85	461	218	243	2	3	165	175	59	16
74	हर्राडिपा	1,424.65	155	155	868	452	416	93	82	223	196	89	4
75	कोदोपारा	287.41	68	68	381	188	193	..	..	152	169	55	9
76	लोरो	463.35	63	63	342	151	191	..	..	136	171	29	6
77	बहोरा	2,185.83	250	250	1,395	701	694	26	21	602	610	116	42
78	भादू	1,092.58	109	109	602	294	308	..	..	265	278	53	15
79	भंवर	440.15	67	67	429	209	220	20	19	170	190	82	25
80	सोनमुठ	859.42	104	104	650	300	350	9	9	284	327	32	20

PRIMARY CENSUS ABSTRACT

Jashpur Tahsil

मुख्य काम करने वाले Main Workers														
कुल मुख्य काम करने वाले (I-IX)		कास्तकार I		खेतिहर मजदूर II		पारिवारिक उद्योग V(a)		अन्य काम करने वाले III, IV, V(b), VI, VII, VIII & IX		सीमांतक कार्यकर्ता		काम न करने वाले X		तहसील/ गांव/नगर/वार्ड/ का नाम
Total Main Workers		Cultivators		Agricultural Labourers		Household Industry		Other Workers		Marginal Workers		Non-Workers		Name of Tahsil/Village/Town/ Ward
पु. M.	स्त्री F.	पु. M.	स्त्री F.	पु. M.	स्त्री F.	पु. M.	स्त्री F.	पु. M.	स्त्री F.	पु. M.	स्त्री F.	पु. M.	स्त्री F.	
15	16	17	18	19	20	21	22	23	24	25	26	27	28	2
53	1	51	1	..	..	1	..	1	..	..	..	50	104	Kothadih
44	2	43	2	1	..	..	..	..	..	..	..	15	59	Kurrag
259	69	176	33	33	16	11	..	39	20	6	53	306	408	Asta
126	..	93	..	20	..	8	..	5	..	..	109	114	134	Benjora
101	31	67	..	27	31	4	..	3	..	10	9	72	160	Harradipa
76	33	50	..	25	33	..	..	1	..	4	1	73	113	Saraidih
77	81	63	63	10	18	2	..	2	..	29	22	34	40	Sardih
119	124	87	98	23	26	2	..	7	..	19	22	82	85	Talora
203	23	194	18	1	4	2	1	6	..	..	196	136	133	Karadiri
135	27	123	23	..	..	11	3	1	1	..	80	91	112	Kardih
135	22	108	1	13	7	2	..	12	14	..	53	157	200	Saraitoli
131	2	92	1	15	..	6	..	8	1	..	135	72	80	Sardih
277	6	215	4	10	1	12	..	40	1	6	220	167	155	Sonkyari
104	26	86	3	15	21	2	2	1	..	..	38	54	108	Gedai
105	25	64	..	29	19	8	6	4	..	..	53	68	90	Gutakiya
50	2	43	..	3	1	1	1	3	..	..	48	40	45	Kepsela
132	1	120	1	1	..	3	..	8	..	1	128	61	82	Pandarsili
61	1	44	..	15	1	..	..	2	..	..	58	46	36	Remane
237	102	182	83	47	18	6	1	2	..	23	139	143	139	Talasili
207	46	130	5	26	23	12	6	39	12	..	176	76	92	Dobh
135	2	116	1	7	..	7	1	5	..	13	113	68	100	Laranga
89	..	77	..	7	..	2	..	3	..	17	72	62	99	Maina
71	..	69	..	1	..	1	..	..	..	15	70	37	57	Parasura
122	2	111	1	3	..	7	1	1	..	5	117	49	54	Sukra
98	10	79	3	16	5	2	2	1	..	..	86	65	56	Tamaya
197	13	146	5	36	7	5	1	10	..	.	172	143	146	Tora
110	71	90	4	17	67	2	..	1	..	..	..	78	106	Akarikona
93	39	48	..	43	39	1	..	1	..	..	..	48	90	Cheprakona
94	40	79	36	11	3	1	..	3	1	..	..	67	120	Kandrai
898	151	505	83	124	31	45	19	224	18	25	373	694	909	Sanna
167	..	160	..	1	..	4	..	2	..	13	196	52	59	Bisodi
57	..	55	..	..	..	2	..	..	..	9	67	11	16	Chatakpur
129	4	112	3	13	1	2	..	2	..	18	139	71	100	Gamharkona
285	194	216	148	26	29	41	17	2	..	3	21	164	201	Harradipa
103	44	93	36	..	8	3	..	7	..	..	67	85	82	Kodopara
101	42	95	23	..	19	4	..	2	..	..	67	50	82	Loro
443	369	348	298	61	62	14	7	20	2	..	47	258	278	Bahora
194	209	172	195	12	12	6	2	4	..	..	..	100	99	Bhadu
116	54	111	53	..	..	2	1	3	..	..	..	93	166	Bhanwar
149	5	121	1	23	..	2	2	3	2	..	151	151	194	Sonmuth

स्थानीय कोड नम्बर Location Code No.	तहसील/गांव/नगर/वार्ड का नाम Name of Tahsil/Village/Town/Ward	गांव का क्षेत्रफल हेक्टर में नगर/वार्ड का वर्ग कि. मी. में Area of villages in Hectares & of Town/Ward in Km2	आबाद आवासीय मकानों की संख्या No. of occupied residential houses	परिवारों की संख्या Number of households	कुल जनसंख्या (बेघर और संस्थाओं में रहने वाले व्यक्तियों सहित) Total Population (including institutional and houseless Population)			अनुसूचित जाति Scheduled Castes		अनुसूचित जनजाति Scheduled Tribes		साक्षर Literates	
					व्यक्ति P.	पु. M.	स्त्री F.	पु. M.	स्त्री F.	पु. M.	स्त्री F.	पु. M.	स्त्री F.
1	2	3	4	5	6	7	8	9	10	11	12	13	14
81	कोपा	1,622.60	226	227	1,276	654	622	43	30	522	514	165	64
82	लोढ़ेना	592.41	64	64	386	211	175	..	..	175	148	23	10
83	महुआ	2,176.92	172	172	932	472	460	8	4	414	406	24	2
84	कामारीमा	6,136.74	521	524	2,967	1,549	1,418	17	21	1,073	1,029	270	29
85	पंडरापाट	5.712.05	493	496	2,686	1,366	1,320	87	99	805	742	303	28
86	भडिया	2,402.97	193	193	944	480	464	4	7	361	361	70	6
87	मुड़ी	2,059.85	144	144	799	390	409	7	6	187	203	63	1
88	मरधापाठ	1,494.47	142	142	818	411	407	4	4	191	201	57	4
89	देवडांड	1,050.86	112	113	554	269	285	10	18	184	264	56	10
90	गायबुड़ा	1,119.39	102	102	530	255	275	20	18	114	129	24	6
91	सारुढाब	1,559.99	118	118	518	257	261	3	3	234	247	62	12
92	सोनगरेसा	1,361.45	92	92	503	247	256	..	..	229	240	39	7
93	सुकमा	1,105.02	68	68	421	203	218	6	8	181	195	53	5
94	बिमड़ा	1,503.03	235	244	1,159	581	578	37	34	436	437	180	55
95	मैनी	1,331.91	226	234	1,163	580	583	19	21	458	464	137	29
96	सामरबार	1,572.20	217	220	1,090	573	517	3	4	468	430	94	8
97	दुर्गापारा	672 21	153	153	849	435	414	2	4	345	323	102	28
98	नटकेला	912.02	151	151	797	386	411	5	2	317	345	81	10
99	पतरापारा	461.62	67	67	372	190	182	9	11	135	121	54	15
100	सरडीह	1,265.41	271	272	1,536	794	742	182	166	590	553	121	18
101	जुरगुम	617.80	165	165	800	414	386	13	12	285	269	137	22
102	कुरडेग	1,075.00	226	231	1,220	621	599	1	1	557	542	109	12
103	पेटा	733 93	120	120	580	272	308	2	2	225	259	99	42
104	छिछली	1,433.76	173	173	808	405	403	41	40	209	197	65	19
105	महादेव जोबला	403.17	69	69	316	158	158	..	..	153	152	14	9
106	रौनी	1,983.64	203	203	833	417	416	41	48	253	236	83	36
107	रोकड़ा	976.65	80	80	428	217	211	..	..	150	160	37	12
108	बगड़ोल	555.94	125	126	654	333	321	8	4	294	297	49	4
109	बगीचा	360.50	125	128	664	355	309	16	22	161	140	140	55
110	भट्टीकोना	563.59	42	42	216	110	106	..	..	77	67	25	4
111	डुमरटोली	401.07	79	80	340	179	161	18	17	82	76	49	19
112	गम्हरिया	219.62	136	136	695	403	292	74	63	229	169	207	89
113	कुसमकेला	263.97	286	292	1,300	694	606	19	17	278	268	348	189
114	लोटा	310.77	110	110	516	268	248	..	..	144	132	92	14
115	रतवा	461.41	106	106	561	285	276	4	3	258	254	139	59
116	अम्बाडांड	156.51	40	40	192	92	100	..	..	62	67	35	21
117	फूलडीह	122.06	43	43	225	119	106	..	..	52	47	47	18
118	झगरपुर	299.03	92	93	489	254	235	..	..	159	143	75	21
119	झिकी	688.16	187	187	923	468	455	46	57	267	256	198	96
120	खन्ताडांड	574.06	109	109	560	281	279	1	2	184	188	125	46

PRIMARY CENSUS ABSTRACT

Jashpur Tahsil

मुख्य काम करने वाले Main Workers										सीमांतक कार्यकर्ता		काम न करने वाले		तहसील/ गांव/नगर/वार्ड/ का नाम,
कुल मुख्य काम करने वाले (I-IX)		कास्तकार I		खेतिहर मजदूर II		पारिवारिक उद्योग V(a)		अन्य काम करने वाले III, IV, V(b), VI, VII, VIII & IX				X		
Total Main Workers		Cultivators		Agricultural Labourers		Household Industry		Other Workers		Marginal Workers		Non-Workers		Name of Tahsil/Village/Town/ Ward
पु. M.	स्त्री F.	पु. M.	स्त्री F.	पु. M.	स्त्री F.	पु. M.	स्त्री F.	पु. M.	स्त्री F.	पु. M.	स्त्री F.	पु. M.	स्त्री F.	
15	16	17	18	19	20	21	22	23	24	25	26	27	28	2
423	218	345	116	64	97	4	1	5	..	..	..	231	404	Kopa
135	38	107	4	12	33	13	1	3	..	..	88	76	49	Lodhena
324	243	246	136	70	106	4	..	4	1	..	60	148	157	Mahua
994	213	810	149	89	56	14	2	81	6	27	567	528	638	Kamarima
913	201	638	111	167	76	16	3	92	11	9	350	444	769	Pandrapat
296	25	247	2	39	23	..	..	10	..	2	26	172	406	Bhadiya
273	89	201	61	46	19	4	5	22	4	5	152	112	168	Mudhi
266	115	256	106	4	9	2	..	4	..	..	31	145	261	Sardhapath
208	103	159	87	30	14	14	2	5	..	..	75	61	107	Deodand
187	57	143	32	32	23	10	1	2	1	3	66	65	172	Gaybuda
168	139	136	111	20	28	1	..	11	..	1	..	88	122	Sarudhab
177	8	161	..	14	8	1	..	1	..	..	155	70	93	Songersa
153	86	130	76	13	8	1	1	9	1	..	3	50	129	Sukma
367	20	226	6	7	3	14	9	20	2	8	52	206	506	Bimda
375	93	285	45	69	39	18	3	23	6	2	195	183	295	Maini
353	59	284	11	57	46	1	..	11	2	..	4	220	454	Samarbar
266	202	248	192	3	3	7	7	8	..	..	4	169	208	Durgapara
267	10	256	9	5	..	3	1	3	..	..	..	119	401	Natkela
121	2	117	1	..	..	3	1	1	..	..	1	69	179	Patrapara
478	22	396	5	25	6	32	4	25	7	..	17	316	703	Sardih
267	39	213	21	38	17	10	1	6	..	1	191	146	156	Jurgum
369	14	322	7	30	7	8	..	9	..	10	176	242	409	Kurdeg
191	13	142	8	29	4	8	1	12	..	..	112	81	183	Peta
259	12	185	3	44	6	13	1	17	2	..	226	146	165	Chhichhali
113	8	96	3	16	5	..	..	1	..	..	49	45	101	Mahadeo Jobla
291	71	176	26	74	42	12	..	29	3	10	144	116	201	Rouni
146	91	114	..	30	91	..	..	2	..	..	4	71	116	Rokda
217	..	204	..	9	..	4	..	..	..	..	33	110	288	Bagdol
183	8	94	..	13	1	6	1	70	6	38	55	134	246	Bagicha
72	7	56	1	13	5	..	..	3	1	..	5	38	94	Bhatthikona
121	41	57	3	35	25	7	..	22	13	..	2	58	118	Dumartoli
173	14	91	4	29	7	7	..	46	3	..	25	230	253	Gamhariya
378	69	111	7	79	43	8	..	180	19	7	26	309	511	Kurumkela
177	32	129	11	24	20	4	..	20	1	..	14	91	202	Lota
180	18	113	5	57	13	7	..	3	..	4	37	101	221	Ratba
55	6	28	4	19	2	1	..	7	..	..	21	37	73	Ambadand
67	6	42	2	15	4	2	..	8	..	..	27	52	73	Fuldih
144	4	120	..	18	4	4	..	2	..	..	16	110	215	Jhagarpur
270	55	156	21	87	32	8	..	19	2	44	155	154	245	Jhinki
142	10	80	1	45	8	9	..	8	1	2	20	137	249	Khantadand

स्थानीय कोड नम्बर Location Code No.	तहसील/गांव/नगर/वार्ड का नाम Name of Tahsil/Village/Town/Ward	गांव का क्षेत्रफल हेक्टर में नगर/वार्ड का वर्ग कि. मी. में Area of villages in Hectares & of Town/Ward in Km2	आबाद आवासीय मकानों की संख्या No. of occupied residential houses	परिवारों की संख्या Number of households	कुल जनसंख्या (बेघर और संस्थाओं में रहने वाले व्यक्तियों सहित) Total Population (including institutional and houseless Population) व्यक्ति P.	पु. M.	स्त्री F.	अनुसूचित जाति Scheduled Castes पु. M.	स्त्री F.	अनुसूचित जनजाति Scheduled Tribes पु. M.	स्त्री F.	साक्षर Literates पु. M.	स्त्री F.
1	2	3	4	5	6	7	8	9	10	11	12	13	14
121	रायकेरा	375.64	128	128	633	321	312	..	..	172	170	128	31
122	रेबरे	195.02	41	41	219	106	113	16	20	85	88	49	31
123	रुपसेरा	557.93	121	121	665	330	335	21	17	280	298	153	124
124	सोनपुर	278.98	59	59	316	154	162	5	4	116	132	69	40
125	बेन्द	233.51	39	41	201	100	101	..	..	84	87	22	11
126	बेतरा	597.02	92	93	496	243	253	1	1	185	187	99	36
127	गुरम्हाकोना	550.68	118	118	569	274	295	8	9	181	206	55	18
128	कुटमा	559.08	151	152	746	395	351	3	2	307	273	99	39
129	ओड़का	254.66	69	69	345	172	173	..	..	132	128	48	34
130	पताकेला	431.80	79	79	354	181	173	..	..	145	136	44	14
131	पुरंगा	305.95	78	78	380	186	194	5	4	106	120	89	36
132	ँगले	689.69	159	159	789	386	403	..	..	230	259	168	82
133	टोंगरडीह	276.78	87	88	445	215	230	1	1	94	93	86	43
134	बछरांव	1,627.73	271	271	1,593	783	810	24	29	575	608	217	89
135	बुटंगा	340.60	39	39	232	106	126	..	..	88	112	28	22
136	बैलूगा	943.44	140	140	753	376	377	..	..	316	326	85	12
137	कलिया	1,716.31	277	283	1,460	715	745	2	2	556	574	203	69
138	साहीडांड	635.96	119	119	730	368	362	2	3	128	115	136	48
139	कूदमुरा	1,106.52	210	210	1,437	726	711	2	4	430	424	245	130
140	कुहापानी	376.93	54	54	308	157	151	..	..	145	141	50	22
141	पंडरीपानी(सरव कोम्बो)	1,159.45	131	131	902	454	448	23	24	345	350	159	74
142	रमसामा	997.44	124	124	787	402	385	8	7	325	306	117	76
143	सरव कोम्बो	782.90	227	228	1,271	666	605	22	17	454	418	242	105
144	भितघरा	2,015.67	351	353	1,848	930	918	.	..	759	740	313	145
145	जबला	525.84	71	71	358	192	166	2	.	182	158	64	19
146	जामपानी	550.31	40	40	242	115	127	..	..	91	109	31	19
147	मझगांव	407.00	59	61	357	181	176	..	..	165	165	71	44
148	पंडरीपानी	522.56	116	117	680	328	352	..	..	254	261	141	75
149	सुतरी	553.27	93	93	514	268	246	..	..	182	161	87	47
150	तम्बा कछार	556.20	68	68	423	198	225	1	..	175	190	30	8
151	बुढाडांड	803.10	168	182	955	485	470	..	..	364	360	205	128
152	जुरूडांड	428.16	107	108	585	313	272	..	..	152	128	101	45
153	पिराई	1,234.11	219	220	1,267	633	634	1	1	560	563	243	144
154	टटकेला	648.21	148	148	743	371	372	8	4	163	163	182	83
155	बम्बा	1,230.22	299	302	1,487	754	733	88	89	496	482	204	51
156	जुजगू	825.45	206	209	1,097	531	566	43	38	408	455	163	59
157	पसिया	1,061.75	246	248	1,323	664	659	18	12	538	539	203	70
158	बासेन	852.85	178	178	1,026	499	527	28	24	435	476	227	152
159	गुडलू	730.72	183	185	1,219	606	613	41	32	502	513	321	208
160	कुरोंग	987.11	394	396	2,151	1,082	1,069	43	56	785	810	438	124

PRIMARY CENSUS ABSTRACT

Jashpur Tahsil

मुख्य काम करने वाले Main Workers										सीमांतक कार्यकर्ता		काम न करने वाले		तहसील/ पाली/नगर/वार्ड/ का नाम
कुल मुख्य काम करने वाले (I-IX)		काश्तकार I		खेतिहर मजदूर II		पारिवारिक उद्योग V(a)		अन्य काम करने वाले III, IV, V(b), VI, VII, VIII & IX				X		
Total Main Workers		Cultivators		Agricultural Labourers		Household Industry		Other Workers		Marginal Workers		Non-Workers		Name of Tahsil/Village/Town/ Ward
पु. M.	स्त्री F.	पु. M.	स्त्री F.	पु. M.	स्त्री F.	पु. M.	स्त्री F.	पु. M.	स्त्री F.	पु. M.	स्त्री F.	पु. M.	स्त्री F.	
15	16	17	18	19	20	21	22	23	24	25	26	27	28	2
175	82	105	23	43	44	8	3	19	12	39	115	107	115	Raikera
60	21	37	4	3	2	13	12	7	3	22	54	24	38	Rebare
187	16	142	10	26	..	12	2	7	4	2	20	141	299	Rupsera
97	.	81	..	5	..	10	..	1	..	..	19	57	143	Sonpur
73	2	47	1	22	1	2	..	2	..	..	24	27	75	Bend
148	9	100	2	37	6	7	..	4	1	..	53	95	191	Betara
185	19	158	3	11	3	8	8	8	5	22	107	67	159	Gurmhakona
239	156	168	5	38	144	28	6	5	1	.	13	156	182	Kutma
121	6	105	3	8	3	4	..	4	..	2	110	49	57	Odaka
134	11	118	7	16	4	..	..	..	..	4	111	43	51	Patakela
114	2	72	2	35	..	1	..	6	..	..	..	72	192	Puranga
220	14	173	7	29	2	8	1	10	4	4	101	162	288	Rengale
118	6	99	..	15	6	4	..	..	..	2	16	95	208	Tangardih
472	33	410	9	35	10	14	9	13	5	11	392	300	385	Bachharaw
55	3	48	2	2	1	1	..	4	..	2	58	49	65	Butanga
250	11	235	7	7	4	5	..	3	..	4	214	122	152	Gailunga
433	59	314	12	56	17	30	5	33	25	29	421	253	265	Kaliya
232	25	197	4	5	21	9	..	21	..	2	170	134	167	Sahidand
437	301	409	280	21	20	3	1	4	..	..	..	289	410	Kudmura
72	1	64	..	4	1	1	..	3	..	8	16	77	134	Kuhapani
259	20	223	9	16	10	10	1	10	..	4	182	191	246	Pandripani(sarab Kombo)
197	18	164	4	21	7	2	2	10	5	5	172	200	195	Ramsama
335	8	242	..	46	6	7	..	40	2	1	..	330	597	Sarab Kombo
529	11	501	2	22	8	6	..	20	1	3	13	378	894	Bhitghara
100	9	93	2	5	6	1	..	1	1	..	..	92	157	Jabla
67	11	54	2	12	9	..	..	1	..	..	..	48	116	Jampani
98	28	67	..	25	25	2	2	4	1	2	..	81	148	Majhgaon
154	5	125	3	20	..	4	..	5	2	7	77	167	270	Pandripani
150	17	104	2	41	15	3	..	2	..	..	..	118	229	Sutari
116	10	97	4	17	6	..	..	2	..	...	..	82	215	Tamba Kachhar
260	22	177	3	58	14	6	1	18	4	1	231	224	217	Budhadand
80	6	159	2	10	3	1	..	..	1	..	143	266	1	Jurudand
327	71	296	48	22	21	13	1	6	1	2	31	294	522	Pirai
192	15	148	8	30	3	2	..	12	4	2	47	177	310	Tatkela
508	53	319	3	130	50	40	..	19	..	..	154	246	526	Bamba
308	58	273	46	12	6	18	6	5	..	..	23	223	485	Jujagu
423	15	378	6	29	6	7	2	9	1	..	23	241	621	Pasiya
261	31	198	18	32	7	11	4	20	2	..	..	238	297	Basen
263	45	198	7	31	12	5	2	29	24	5	89	338	479	Gudalu
646	140	498	63	54	49	29	5	65	23	11	311	425	618	Kurrog

स्थानीय कोड नम्बर Location Code No.	तहसील/गांव/नगर/वार्ड का नाम Name of Tahsil/Village/Town/Ward	गांव का क्षेत्रफल हेक्टर में नगर/वार्ड का वर्ग कि. मी. में Area of villages in hectares & of Town/Ward in Km2	आबाद आवासीय मकानों की संख्या No. of occupied residential houses	परिवारों की संख्या Number of households	कुल जनसंख्या (बेघर और संस्थाओं में रहने वाले व्यक्तियों सहित) Total Population (including institutional and houseless Population)			अनुसूचित जाति Scheduled Castes		अनुसूचित जनजाति Scheduled Tribes		साक्षर Literates	
					व्यक्ति P.	पु. M.	स्त्री F.	पु. M.	स्त्री F.	पु. M.	स्त्री F.	पु. M.	स्त्री F.
1	2	3	4	5	6	7	8	9	10	11	12	13	14
161	बोड़ापहरी	489.93	123	128	719	377	342	19	13	338	305	115	31
162	महुवाडीह	440.33	96	97	580	301	279	37	23	153	160	82	13
163	रेंगोला	455.53	102	102	566	285	281	9	6	239	246	113	52
164	सराईपाली	1,487.66	314	322	1,806	862	944	46	45	700	778	298	152
165	घोघर	2,130.45	507	520	3,071	1,494	1,577	107	99	1,223	1,326	517	215
166	घुघरी	1,216.45	284	287	1,641	790	851	..	..	656	705	261	141
167	नकबार	2,710.95	566	566	3,226	1,582	1,644	151	172	1,292	1,349	492	240
168	बटाईकेला	2,504.07	665	669	3,379	1,692	1,687	182	199	1,026	1,025	451	122
169	ढोढर अम्बा	1,644.64	250	250	1,490	704	786	9	11	608	687	236	127
170	जुड़वाइन	262.80	57	57	334	172	162	..	..	118	118	62	35
171	कुरुमढ़ोढ़ा	603.76	42	42	295	136	159	7	2	121	152	48	29
172	मरोल	1,506.59	302	303	1,536	746	790	27	33	547	589	208	84
173	समदुरा	473.38	72	72	373	186	187	..	..	144	148	50	5
174	ढोहराखार	536.35	123	123	684	354	330	25	19	245	241	153	89
175	बेलसुंगा	638.28	65	65	445	212	233	..	..	152	184	84	71
176	चरईखारा	662.49	113	113	684	326	358	18	22	219	254	119	80
177	डोडराही	198.63	49	49	245	122	123	20	19	47	54	41	11
178	जोकवहला	437.03	101	101	785	344	441	..	..	324	427	217	220
179	पकरी कछार	459.42	138	139	759	368	391	4	4	312	346	118	63
180	रनपुर	806.53	255	255	1,482	743	739	57	54	556	564	309	204
181	करमा	696.81	152	153	833	424	409	3	3	292	274	119	59
182	कोटेया	457.11	107	107	627	316	311	13	17	175	179	111	64
183	कुरकुंगा	612.31	163	163	1,077	534	543	12	15	297	299	189	84
184	घुटुकेला	445.83	81	81	467	232	235	18	15	169	182	75	51
185	रजौटी	685.17	167	167	996	475	521	21	18	329	366	170	108
186	मेन्दरीमुण्डा	782.39	148	148	803	397	406	38	31	169	185	153	72
187	बरड़ांड़	758.61	143	143	761	371	390	3	4	249	261	146	70
188	बेने	387.37	77	77	380	189	191	1	5	44	44	47	9
189	चराईमरा	185.58	36	36	186	95	91	..	..	9	6	40	11
190	चिटकवाईन	603.50	116	116	580	289	291	63	59	134	156	121	65
191	दाराखरिका	487.91	100	100	610	308	302	..	..	109	110	60	13
192	डिपाटोली	215.94	51	51	275	128	147	..	..	95	114	61	25
193	हस्तिनापुर	261.31	66	66	365	185	180	31	32	67	79	82	24
194	मटासी	329.68	67	68	343	157	186	1	1	121	148	55	25
195	नारायणपुर	333.89	161	161	726	354	372	26	26	107	128	197	84
196	रानी कोम्बे	415.59	98	106	556	269	287	22	22	210	231	122	50
197	अलीरो	1,149.32	71	71	379	185	194	..	..	176	184	75	19
198	गुलु	823.62	38	38	221	101	120	..	..	95	114	24	7
199	झरगांव	813 11	71	71	410	200	210	5	5	184	192	80	28
200	मतलोंगा	341.68	22	22	134	67	67	..	..	62	65	21	4

PRIMARY CENSUS ABSTRACT

Jashpur Tahsil

मुख्य काम करने वाले Main Workers										सीमांतक कार्यकर्त्ता		काम न करने वाले		तहसील/ गांव/नगर/वार्ड/ का नाम
कुल मुख्य काम करने वाले (I-IX)		काश्तकार I		खेतिहर मजदूर II		पारिवारिक उद्योग V(a)		अन्य काम करने वाले III, IV, V(b), VI, VII, VIII & IX				X		
Total Main Workers		Cultivators		Agricultural Labourers		Household Industry		Other Workers		Marginal Workers		Non-Workers		Name of Tahsil/Village/Town/ Ward
पु. M.	स्त्री F.	पु. M.	स्त्री F.	पु. M.	स्त्री F.	पु. M.	स्त्री F.	पु. M.	स्त्री F.	पु. M.	स्त्री F.	पु. M.	स्त्री F.	
15	16	17	18	19	20	21	22	23	24	25	26	27	28	2
221	6	178	..	14	.	10	2	19	4	42	217	114	119	Bodapahari
209	28	183	1	19	27	..	..	7	..	..	1	92	250	Mahuwadih
176	7	170	3	1	1	2	..	3	3	..	167	109	107	Rengola
534	83	428	15	66	64	16	..	24	4	2	85	326	776	Saraipani
885	47	750	13	50	25	47	..	40	9	1	195	608	1,335	Ghoghar
458	18	413	10	27	6	3	..	15	2	3	8	329	825	Ghughri
960	154	852	108	64	39	12	5	32	2	27	588	595	942	Nakbar
1,044	150	724	60	193	82	44	3	83	5	90	540	558	1,097	Bataikela
443	109	420	87	6	3	7	6	10	4	3	38	258	639	Dhodhar Amba
87	31	59	12	4	..	21	18	3	1	4	57	81	74	Judwain
79	76	71	74	5	2	2	..	1	..	2	8	55	75	Kurumdhodha
474	192	428	172	3	..	32	19	11	1	..	1	272	597	Marol
108	64	105	61	..	..	1	3	2	..	..	..	78	123	Samdura
161	10	127	8	26	..	2	..	6	2	6	104	187	216	Beharakhar
100	16	90	4	9	11	1	1	..	..	7	48	105	169	Belsunga
163	22	137	1	19	18	..	..	7	3	..	..	163	336	Charaikhara
69	41	27	..	41	35	1	6	..	..	..	36	53	46	Dodrahi
144	22	98	..	17	2	2	3	27	17	..	..	200	419	Jokbahla
211	56	147	8	8	7	17	2	39	39	28	149	129	186	Pakari Kachhar
395	237	294	209	65	19	6	3	30	6	32	131	316	371	Ranpur
223	45	147	5	59	40	3	..	14	..	..	..	201	364	Karma
146	16	110	7	29	8	2	.	5	1	..	..	170	295	Koteya
268	98	197	17	56	105	8	2	7	1	..	3	266	442	Kurkunga
145	148	93	64	47	83	1	..	4	1	..	..	87	87	Putukela
256	151	218	91	26	57	2	2	10	1	..	..	219	370	Rajauti
193	1	148	..	19	1	19	..	7	..	..	..	104	405	Sendrimunda
235	233	165	188	42	37	5	5	43	3	..	3	136	154	Bardand
128	19	91	..	14	7	2	..	21	12	6	59	55	113	Bene
55	4	50	..	2	2	..	..	3	2	5	40	35	47	Charaimara
170	56	121	13	26	36	9	6	14	1	..	..	119	235	Chitakwain
193	153	184	141	1	10	5	2	3	..	..	13	115	136	Darakharika
72	4	58	4	1	..	7	..	6	..	..	..	56	143	Dipatoli
107	3	94	2	7	1	1	..	5	..	..	..	78	177	Hastinapur
95	77	74	59	17	16	1	1	3	1	..	1	62	108	Matasi
181	20	66	6	36	10	14	3	65	1	..	10	173	342	Narayanpur
144	80	85	29	34	36	3	3	22	12	10	22	115	175	Raui Kombo
139	146	105	117	4	2	3	3	27	24	..	..	46	48	Alori
77	79	62	72	7	2	6	4	2	1	..	1	24	40	Gulu
118	2	102	..	3	..	5	..	8	2	..	129	82	79	Jhargaon
41	..	36	..	..	..	..	..	5	..	..	42	26	25	Matlonga

स्थानीय कोड नम्बर Location Code No.	तहसील/ गांव/नगर/ वार्ड का नाम Name of Tahsil/Village/ Town/Ward	गांव का क्षेत्रफल हेक्टर में नगर/वार्ड का वर्ग कि. मी. में Area of villages in hectares & of Town/ Ward in Km2	आबाद आवासीय मकानों की संख्या No. of occupied resi-dential houses	परिवारों की संख्या Number of house-holds	कुल जनसंख्या (बेघर और संस्थाओं में रहने वाले व्यक्तियों सहित) Total Population (including institutional and houseless Population)			अनुसूचित जाति Scheduled Castes		अनुसूचित जनजाति Scheduled Tribes		साक्षर Literates	
					व्यक्ति P.	पु. M.	स्त्री F.	पु. M.	स्त्री F.	पु. M.	स्त्री F.	पु. M.	स्त्री F.
1	2	3	4	5	6	7	8	9	10	11	12	13	14
201	ओरकेला	1,000.21	79	83	428	217	211	4	3	187	184	78	11
202	पटेया	1,824.34	167	167	846	404	442	15	13	349	395	130	62
203	सैला	830.34	97	97	504	252	252	40	41	200	197	58	31
204	छतौरी	633.23	46	46	274	135	139	..	..	131	136	28	12
205	घसमा	918.94	68	68	396	198	198	1	..	187	190	73	46
206	घाघरा	661.91	126	126	760	345	415	29	46	293	351	170	154
207	करदना	1,136.31	77	77	455	235	220	..	..	218	205	62	29
208	मकरडीह	648.85	90	90	502	233	269	41	40	180	209	109	69
209	टेम्पू	265.83	77	77	398	194	204	6	3	186	198	96	49
210	घटगांव	343.20	21	21	126	63	63	1	..	61	63	28	27
211	गोरयाटोली	515.22	95	95	524	262	263	3	2	222	225	133	43
212	कांटाबेल	1,007.95	136	136	692	338	354	14	15	246	265	134	65
213	मनोरा	1,539.95	212	212	1,050	538	512	33	28	365	368	245	81
214	पकरीटोली	330.81	25	25	138	75	63	..	..	61	53	34	3
215	बेलडीह	255.87	49	49	289	147	142	..	..	66	51	50	13
216	भिमसेला	484.85	73	73	414	201	213	5	2	137	153	87	34
217	कन्डोरा	1,089.20	106	106	589	271	318	18	16	206	233	106	44
218	खोंगा	914.85	108	108	614	297	317	29	33	231	240	125	32
219	ओरडीह	291.54	58	58	355	172	183	4	4	133	140	47	41
220	बिरला	578.81	53	55	359	178	181	..	..	148	151	42	4
221	गुजमा	336.05	34	36	227	110	117	2	..	102	110	55	33
222	हर्री	879 06	93	94	528	251	277	..	..	232	254	82	62
223	कूलाडोर	1,671.54	105	110	588	305	283	1	1	265	256	109	30
224	लुखी	1,465.56	164	164	844	411	433	16	22	377	389	191	73
225	कपरोल	857.30	139	139	737	368	369	9	12	312	318	136	22
226	खौरा	190.94	30	30	239	122	117	..	..	107	102	58	25
227	मघवा	1,784.87	149	149	875	424	451	..	..	389	399	171	92
228	सिकरी	686.62	57	57	348	163	185	4	6	144	169	55	42
229	खोबसो (बेन्जोरा)	728.45	71	71	409	193	216	..	..	172	187	64	21
230	डडगांव	548.44	152	152	806	387	419	7	10	289	333	138	62
231	जयमरगा	585.14	63	63	316	161	155	..	..	149	147	67	19
232	खरसोता	938.29	205	205	1,151	559	592	34	30	448	508	241	131
233	बरटोली	308.98	44	44	323	162	161	3	5	149	146	85	53
234	बुमतेल	326.93	66	66	393	193	200	..	..	187	197	108	47
235	डुमरटोली	209.48	56	56	332	167	165	1	2	160	160	64	25
236	फतेपुर	211.61	63	65	361	176	185	8	10	122	126	84	43
237	जरिया	237.54	84	84	473	241	232	25	21	194	192	143	86
238	करजटोली	228.48	63	66	398	187	211	1	3	184	205	96	87
239	कुजरी	307.59	39	39	274	138	136	1	..	137	137	66	26
240	मरगा	443.74	54	56	358	172	186	..	..	145	142	94	53

PRIMARY CENSUS ABSTRACT

Jashpur Tahsil

मुख्य काम करने वाले Main Workers														
कुल मुख्य काम करने वाले (I-IX)		कास्तकार I		खेतहर मजदूर II		पारिवारिक उद्योग V(a)		अन्य काम करने वाले III, IV, V(b), VI, VII, VIII & IX		सीमांतक कार्यकर्ता		काम न करने वाले X		तहसील/ गांव/नगर/वार्ड/ का नाम
Total Main Workers		Cultivators		Agricultural Labourers		Household Industry		Other Workers		Marginal Workers		Non-Workers		
पु. M.	स्त्री F.	पु. M.	स्त्री F.	पु. M.	स्त्री F.	पु. M.	स्त्री F.	पु. M.	स्त्री F.	पु. M.	स्त्री F.	पु. M.	स्त्री F.	Name of Tahsil/Village/Town/ Ward
15	16	17	18	19	20	21	22	23	24	25	26	27	28	2
118	7	103	3	4	..	7	4	4	..	4	35	95	169	Orkela
251	97	199	79	31	15	13	1	8	2	..	49	153	296	Pateya
151	7	98	..	14	..	36	6	3	1	2	28	99	217	Saila
73	4	63	1	6	..	4	2	..	1	..	67	62	68	Chhatouri
89	10	77	7	6	1	1	1	5	1	3	66	106	122	Dhasma
171	103	97	45	21	5	23	32	30	21	..	1	174	311	Ghaghara
125	23	94	14	27	9	1	..	3	..	8	93	102	104	Kardana
120	25	101	6	12	19	1	..	6	..	2	5	111	239	Sakardih
110	15	88	10	9	3	2	2	11	..	6	15	78	174	Tempoo
34	13	31	11	..	1	3	1	..	..	3	18	26	32	Ghatgaon
135	74	104	65	12	3	5	5	14	1	12	77	115	111	Goryatoli
201	40	180	34	16	3	1	1	4	2	3	19	134	295	Kantabel
307	42	191	9	31	23	15	1	70	9	6	74	225	396	Manora
30	..	24	..	2	..	..	..	4	..	..	..	45	63	Pakaritoli
83	4	73	2	7	..	2	2	1	..	..	82	64	56	Beldih
109	17	96	11	5	3	2	3	6	..	2	106	90	90	Bhimsela
171	2	151	..	6	2	5	..	9	..	11	224	89	92	Kandora
179	15	123	2	34	11	7	..	15	2	15	213	103	89	Khonga
95	2	88	..	2	1	3	1	2	..	..	97	77	84	Ordih
106	7	87	2	9	4	2	..	8	1	7	108	65	66	Birla
58	..	47	..	..	..	2	..	9	..	3	28	49	89	Gajma
129	5	110	..	1	1	7	2	11	2	14	103	105	169	Harri
164	63	123	33	29	22	..	..	12	8	34	132	107	88	Kulador
226	6	201	5	6	..	2	..	17	1	12	155	173	272	Lukhi
222	..	213	..	3	..	..	..	6	..	19	218	127	161	Kaprol
59	36	51	32	5	2	2	2	1	..	26	36	37	45	Khoura
212	3	201	2	4	..	2	1	5	..	10	175	204	273	Madhwa
81	3	77	..	..	..	3	2	1	1	35	121	47	61	Sikri
110	1	104	..	5	..	1	1	..	..	7	108	76	107	Khokhasa (Benjora)
228	31	187	23	24	6	11	..	6	2	19	214	140	179	Dadgaon
93	33	81	26	5	5	4	1	3	1	21	68	47	54	Jaimarga
298	139	232	114	30	12	18	10	18	3	88	213	173	240	Kharsota
73	40	61	29	4	4	4	..	4	7	..	..	88	121	Bartoli
86	75	74	70	5	5	4	..	3	..	..	2	107	123	Bumtel
88	82	68	64	15	18	..	..	5	..	9	19	70	64	Dumartoli
83	92	70	80	6	7	1	3	6	2	16	5	77	88	Fatepur
108	59	58	35	29	22	8	2	13	..	..	1	133	172	Jariya
98	44	76	29	11	13	5	..	6	2	..	..	89	167	Karanjtoli
60	26	49	24	6	2	..	..	5	..	33	67	45	43	Kujari
92	19	69	13	11	3	3	1	9	2	16	89	64	78	Marga

स्थानीय कोड नम्बर Location Code No.	तहसील/गांव/नगर/वार्ड का नाम Name of Tahsil/Village/Town/Ward	गांव का क्षेत्रफल हेक्टर में नगर/वार्ड का वर्ग कि. मी. में Area of villages in hectares & of Town/Ward in Km2	आबाद आवासीय मकानों की संख्या No. of occupied residential houses	परिवारों की संख्या Number of households	कुल जनसंख्या (बेघर और संस्थाओं में रहने वाले व्यक्तियों सहित) Total Population (including institutional and houseless Population)			अनुसूचित जाति Scheduled Castes		अनुसूचित जनजाति Scheduled Tribes		साक्षर Literates	
					व्यक्ति P.	पु. M.	स्त्री F.	पु. M.	स्त्री F.	पु. M.	स्त्री F.	पु. M.	स्त्री F.
1	2	3	4	5	6	7	8	9	10	11	12	13	14
241	टुकुटोली	145.27	18	19	130	65	65	..	.	65	65	40	28
242	भभरी	236.59	44	44	303	157	146	..	..	150	134	58	34
243	चड़िया	531.16	89	89	516	265	251	5	6	240	229	92	14
244	कमिरा	341.53	92	92	457	230	227	3	1	215	216	171	79
245	नावाटोली	84.55	5	5	29	17	12	..	.	16	12	7	4
246	पोड़ी पटकोना	930.80	97	97	603	306	297	..	..	298	291	148	98
247	सोगड़ा	1,100.11	116	116	713	352	361	..	..	344	352	121	28
248	बोरोकोना	373.23	46	56	313	148	165	..	..	105	137	40	18
249	डोंग झरन	592.74	22	22	123	60	63	..	..	60	63	32	2
250	कलारु	696.31	75	75	427	200	227	..	..	182	208	74	28
251	केराकोना	233.68	29	29	158	79	79	..	..	77	77	26	1
252	खुंटापानी (डूमरटोली)	1,310.71	54	54	345	184	161	..	..	163	148	87	30
253	जकबा	494.68	40	41	262	138	124	..	..	123	117	50	17
254	मुटू	359.01	50	50	286	141	145	..	..	127	139	48	20
255	रजला	630.75	60	60	365	183	182	..	..	179	177	62	3
256	सरुवा	338.41	27	27	143	65	78	1	..	60	71	18	10
257	सुरजुला	1,490.70	121	122	694	330	364	2	2	303	337	130	93
258	कसीरा	704.89	53	53	302	145	157	..	..	111	126	22	..
259	केरे	505.14	58	58	277	138	139	..	..	137	139	39	10
260	खुंटीटोली	675.86	61	61	326	158	168	..	..	146	158	37	1
261	किनकेल	1,299.92	144	144	812	400	412	1	1	394	408	69	8
262	कोमड़ो	576.82	71	78	439	211	228	..	..	172	190	93	57
263	लुईकोना	552.09	60	64	350	162	188	..	..	145	172	57	28
264	सारुडीह	553.13	73	80	490	245	245	1	3	157	160	103	53
265	बम्हनीडांड़	107.08	..	..	..	वीरान	..	..	..	..	..	..	..
266	जशपुरनगर	926.49	90	95	463	229	234	..	..	118	133	129	44
267	जुरगुम	340.08	44	44	260	131	129	..	..	118	121	65	11
268	बघिमा	210.87	72	72	394	193	201	2	1	162	176	75	24
269	दासडुमरटोली	72.94	33	33	153	81	72	..	..	54	52	31	8
270	देवीडांड़मांव	193.96	28	28	149	82	67	..	..	78	60	71	23
271	डिपाटोली	366.96	39	39	423	311	112	3	3	308	109	263	42
272	मम्हरिया	817.63	212	213	1,036	538	498	15	13	279	292	261	65
273	गिरांग	354.46	97	98	547	276	271	3	3	232	239	144	101
274	कदमटोली	128.32	28	28	172	98	74	57	48	40	26	55	22
275	कोरेंग रेंगड़	207.45	26	26	162	79	83	..	..	76	81	33	21
276	पंडरीपानी	299.86	56	56	321	152	169	..	..	88	96	34	4
277	अमेराटोली	448.74	72	73	478	234	244	18	15	166	187	134	95
278	घोलेंग	655.10	169	169	1,370	463	907	9	9	394	832	303	612
279	जकबा	367.26	54	54	349	161	188	..	..	119	148	81	49
280	झरगांव	547.60	62	64	418	218	200	..	..	205	187	96	43

PRIMARY CENSUS ABSTRACT

Jashpur Tahsil

मुख्य काम करने वाले Main Workers										सीमांतक कार्यकर्ता		काम न करने वाले		तहसील/ पाल/नगर/वार्ड/ का नाम
कुल मुख्य काम करने वाले (I-IX)		काश्तकार I		खेतिहर मजदूर II		पारिवारिक उद्योग V(a)		अन्य काम करने वाले III, IV, V(b), VI, VII, VIII & IX				X		
Total Main Workers		Cultivators		Agricultural Labourers		Household Industry		Other Workers		Marginal Workers		Non-Workers		Name of Tahsil/Village/Town/ Ward
पु. M.	स्त्री F.	पु. M.	स्त्री F.	पु. M.	स्त्री F.	पु. M.	स्त्री F.	पु. M.	स्त्री F.	पु. M.	स्त्री F.	पु. M.	स्त्री F.	
15	16	17	18	19	20	21	22	23	24	25	26	27	28	2
21	10	17	9	1	..	..	..	3	1	21	37	23	18	Tukutoli
79	31	66	23	7	4	1	1	5	3	14	61	64	54	Bhabhari
139	57	112	48	9	6	1	..	17	3	36	94	90	100	Chadiya
129	5	102	1	11	2	2	..	14	2	1	1	100	221	Kasira
10	..	6	..	4	..	..	..	..	..	1	5	6	7	Nawatoli
144	16	126	6	11	4	4	3	3	3	9	13	153	268	Pondi Patkona
219	16	201	12	..	..	2	3	6	1	3	228	130	117	Sogda
79	..	73	..	4	..	1	..	1	..	18	91	51	74	Borokona
35	..	34	..	..	..	..	..	1	..	..	37	25	26	Dong Jharn
116	..	112	..	..	..	1	..	3	..	13	139	71	88	Kalaroo
57	..	57	..	..	..	..	..	..	..	2	68	20	11	Kerakono
91	1	85	1	5	..	..	..	1	..	18	107	75	53	Khuntapani (Dumartoli)
82	59	74	58	3	..	1	..	4	1	..	..	56	65	Jakba
77	26	71	26	1	..	3	..	2	..	..	..	64	119	Mutoo
109	4	81	4	6	..	18	..	4	..	1	97	73	81	Rajla
40	1	37	1	2	..	..	..	1	..	..	39	25	38	Saruwa
166	8	157	6	4	1	..	..	5	1	18	212	146	144	Surjula
101	..	81	..	9	..	1	..	10	..	..	6	44	151	Kasira
96	2	93	2	1	..	..	..	2	..	..	6	42	131	Kere
109	16	98	11	9	6	..	..	2	1	..	..	49	152	Khuntitoli
226	5	220	4	..	..	2	1	4	..	..	..	174	407	Kinkel
104	1	75	..	18	1	3	..	8	..	..	..	107	227	Komdo
86	3	72	..	5	1	6	2	3	..	..	..	76	185	Luikona
127	36	66	..	36	34	5	..	20	2	..	1	118	208	Sarudih
..	..	..	..	..	Uninhabited		..	..	..	..	..	..	..	Bamhnidand
128	20	52	..	15	14	39	4	22	2	..	47	101	167	Jashpurnagar
63	19	33	1	24	15	1	..	5	3	..	1	68	109	Jurgum
108	32	61	5	20	26	2	1	25	..	..	16	85	153	Baghima
40	8	24	2	7	4	2	..	7	2	2	16	39	48	Dasdumartoli
39	1	36	..	1	..	1	..	1	1	..	1	43	65	Devidandgaon
45	3	39	1	2	..	1	2	3	..	..	1	266	108	Dipatoli
297	31	163	5	39	17	8	6	87	3	21	110	220	357	Gamhariya
126	12	113	9	6	2	1	1	6	..	..	6	150	253	Girang
44	5	31	4	1	1	11	..	1	..	..	..	54	69	Kadamtoli
41	9	38	5	3	2	..	2	..	..	..	..	38	74	Koreng Renga
107	18	79	3	22	13	2	..	4	2	..	4	45	147	Pandripani
113	..	96	..	7	..	..	..	10	..	..	7	121	237	Ameratoli
200	109	109	23	25	21	2	2	61	63	3	54	260	744	Gholeng
78	16	58	13	10	2	1	1	9	..	..	73	83	99	Jakba
82	12	..	5	17	6	..	..	9	1	5	74	131	114	Jhargaon

स्थानीय कोड नम्बर / Location Code No.	तहसील/गांव/नगर/वार्ड का नाम / Name of Tahsil/Village/Town/Ward	गांव का क्षेत्रफल हेक्टर में नगर/वार्ड का वर्ग कि. मी. में Area of villages in hectares & of Town/Ward in Kms	आबाद आवासीय मकानों की संख्या No. of occupied residential houses	परिवारों की संख्या Number of households	कुल जनसंख्या (बेघर और संस्थाओं में रहने वाले व्यक्तियों सहित) Total Population (including institutional and houseless Population)			अनुसूचित जाति Scheduled Castes		अनुसूचित जनजाति Scheduled Tribes		साक्षर Literates	
					व्यक्ति P.	पु. M.	स्त्री F.	पु. M.	स्त्री F.	पु. M.	स्त्री F.	पु. M.	स्त्री F.
1	2	3	4	5	6	7	8	9	10	11	12	13	14
281	राईपाठ	297.37	30	30	193	92	101	..	..	87	94	55	49
282	उच्चडीह	269.17	26	26	168	93	75	..	..	80	68	50	31
283	बेगटा	147.59	28	28	170	86	84	..	..	39	38	36	16
284	भुड़केला	762.90	104	104	656	321	335	..	..	310	324	135	48
285	पांडुल	298.13	42	49	305	149	156	..	..	146	152	71	56
286	पिडी	608.16	89	91	615	297	318	..	..	289	309	133	133
287	ठिकैतगंज	307.28	47	49	273	140	133	..	..	129	123	56	21
288	जिलिंग	398.49	72	72	441	203	238	6	9	151	176	83	33
289	किलिंग	204.69	43	43	213	106	107	..	..	89	86	32	12
290	पैकू	715.39	171	172	925	473	452	36	23	381	375	250	91
291	पाकरटोली	212.88	37	37	233	122	111	..	..	122	111	57	42
292	रातामाटी	251.94	69	69	433	210	223	..	..	204	214	112	47
293	सरडीह	555.68	64	64	438	219	219	..	..	209	216	100	68
294	बड़ा कोरंजा	943.00	126	126	787	391	396	6	5	374	379	215	152
295	छोटा कोरंजा	323.06	48	48	286	146	140	..	..	137	133	65	37
296	नीमगांव	535.28	100	100	598	300	298	5	5	286	285	114	32
297	टिमरला	665.96	83	83	565	255	310	10	18	232	279	110	86
298	मलोन्डा	790.41	172	173	1,037	509	528	21	19	449	473	220	165
299	हर्राडिपा	517.56	68	68	380	206	174	..	..	154	106	97	23
300	पतराटोली	562.42	115	117	633	305	328	..	..	278	303	188	126
301	रूपसेरा	362.18	56	56	298	144	154	..	..	125	144	70	34
302	टेकूल	579.41	125	128	777	388	389	32	29	324	330	154	94
303	तुरीलोदाम	506.05	66	67	409	192	217	..	2	82	109	90	41
304	भलमण्डा	273.80	48	48	263	140	123	..	..	127	117	51	29
305	बोड़ो कछार	319.77	40	40	223	109	114	..	..	89	92	46	16
306	ढौटाटोली	328.90	59	59	286	141	145	..	..	91	96	47	19
307	जामटोली	319.99	56	56	319	150	169	8	8	97	105	83	44
308	कातिग	179.60	37	37	202	94	108	..	..	89	100	36	12
309	लोदाम	1,405.64	314	315	1,627	831	796	43	47	458	436	370	175
310	पोंडी	285.04	93	94	515	263	252	69	61	120	127	111	57
311	रनिया	476.73	73	73	411	202	209	19	21	169	181	97	74
312	ढोलडुबा	699.22	76	76	417	189	228	..	..	85	95	70	21
313	गिरला	822.54	82	82	454	215	239	22	27	181	198	96	27
314	जुरतेला	331.42	69	69	323	169	154	19	20	54	40	70	16
315	कोनबीरा	406.18	44	45	224	114	110	..	..	95	84	56	21
316	पिलखी	391.63	85	86	392	195	197	53	55	124	134	61	20
317	पुतरी चौरा	638.65	141	142	868	407	461	5	1	349	411	131	79
318	साईटांगरटोली	241.71	164	167	826	394	432	..	..	44	41	90	13
319	बनईबड़ा	1,415.28	176	176	952	486	466	34	24	298	298	170	54
320	भेलवाडीह	831.01	114	114	596	301	295	30	22	251	260	107	34

PRIMARY CENSUS ABSTRACT

Jashpur Tahsil

मुख्य काम करने वाले Main Workers										सीमांतक कार्यकर्त्ता		काम न करने वाले		तहसील/ पाल/नगर/वार्ड/ का नाम
कुल मुख्य काम करने वाले (I-IX)		काश्तकार I		खेतिहर मजदूर II		पारिवारिक उद्योग V(a)		अन्य काम करने वाले III, IV, V(b), VI, VII, VIII & IX				X		
Total Main Workers		Cultivators		Agricultural Labourers		Household Industry		Other Workers		Marginal Workers		Non-Workers		Name of Tahsil/Village/Town/ Ward
पु. M.	स्त्री F.	पु. M.	स्त्री F.	पु. M.	स्त्री F.	पु. M.	स्त्री F.	पु. M.	स्त्री F.	पु. M.	स्त्री F.	पु. M.	स्त्री F.	
15	16	17	18	19	20	21	22	23	24	25	26	27	28	2
40	35	36	31	1	1	2	3	1	..	9	9	43	57	Raipath
33	28	20	23	7	1	4	4	2	..	12	15	48	32	Uchchadih
45	3	41	1	..	..	2	2	2	..	..	..	41	81	Bengta
164	8	157	7	1	..	2	1	4	..	..	..	157	327	Bhudkela
72	11	63	2	4	9	2	..	3	..	3	12	74	133	Pandul
140	23	115	17	15	1	1	..	9	5	1	5	156	290	Pindi
80	77	74	77	1	..	..	..	5	..	31	41	29	15	Tikaitganj
111	3	98	..	9	1	1	1	3	1	10	139	82	96	Jilling
57	3	51	..	4	..	..	1	2	2	8	59	41	45	Killing
240	17	202	9	18	5	1	1	19	2	49	215	184	220	Painku
48	1	44	..	..	..	..	..	4	1	2	31	72	79	Pakartoli
97	5	80	..	10	3	2	1	5	1	7	87	106	131	Ratamati
96	1	91	..	1	..	..	..	4	1	26	102	97	116	Sardih
188	92	163	76	12	4	3	3	10	9	1	7	202	297	Bada Koranja
68	43	62	37	3	4	2	2	1	..	10	43	68	54	Chhota Koranja
150	86	136	75	4	7	4	3	6	1	29	167	121	105	Neemgaon
120	76	106	1	10	71	3	4	1	..	..	..	135	234	Timarla
243	32	199	12	29	14	9	1	6	5	16	234	250	262	Galonda
98	1	86	1	2	..	2	..	8	..	21	91	87	82	Harradipa
149	25	112	17	9	3	5	..	23	5	26	42	130	261	Patratoli
72	22	59	17	1	..	5	1	7	4	1	45	71	87	Rupsera
193	67	176	56	6	6	10	5	1	..	..	4	195	318	Tekul
92	45	75	35	8	9	1	1	8	..	..	..	100	172	Turilodam
57	4	54	4	..	..	2	..	1	..	..	55	83	64	Bhalmanda
55	7	53	6	..	..	1	..	1	1	..	65	54	42	Bodo Kachhar
79	12	67	7	8	5	..	..	4	..	1	5	61	128	Dhoutatoli
78	13	47	7	13	5	1	..	17	1	1	52	71	104	Jamtoli
61	..	52	..	5	..	3	..	1	..	1	71	32	37	Kating
457	101	243	11	57	65	16	2	141	23	18	115	356	580	Lodam
127	18	79	7	35	6	1	..	12	5	9	93	127	141	Pondi
115	10	83	..	19	3	2	..	11	7	20	119	67	80	Ratiya
127	4	119	..	..	..	3	2	5	2	15	143	47	81	Dholduba
114	10	85	3	8	1	9	1	12	5	2	72	99	157	Girla
111	9	78	3	9	..	15	3	9	3	1	34	57	111	Jurtela
69	5	64	5	..	..	..	..	5	..	..	..	45	105	Konbira
115	33	85	30	1	..	26	2	4	1	..	1	80	163	Pilkhi
222	53	170	35	22	15	9	3	21	..	3	5	182	403	*Putari Choura*
227	65	75	8	86	51	9	.	57	6	..	..	167	367	Saitangartoli
289	193	239	163	25	23	13	6	12	1	6	15	191	258	Banaibada
172	51	114	17	33	21	13	9	12	4	8	14	121	230	Bhelwadih

स्थानीय कोड नम्बर Location Code No.	तहसील/गांव/नगर/वार्ड का नाम Name of Tahsil/Village/Town/Ward	गांव का क्षेत्रफल हेक्टर में नगर/वार्ड का वर्ग कि. मी. में Area of villages in hectares & of Town/Ward in Km2	आबाद आवासीय मकानों की संख्या No. of occupied residential houses	परिवारों की संख्या Number of households	कुल जनसंख्या (बेघर और संस्थाओं में रहने वाले व्यक्तियों सहित) Total Population (including institutional and houseless Population)			अनुसूचित जाति Scheduled Castes		अनुसूचित जनजाति Scheduled Tribes		साक्षर Literates	
					व्यक्ति P.	पु. M.	स्त्री F.	पु. M.	स्त्री F.	पु. M.	स्त्री F.	पु. M.	स्त्री F.
1	2	3	4	5	6	7	8	9	10	11	12	13	14
321	चेलीटांगरटोली	314.84	57	57	292	146	146	9	10	104	103	58	34
322	चराईडांड	917.02	131	134	745	357	388	..	..	276	315	104	57
323	पोरतेंगा	639.89	132	134	712	350	362	55	65	128	139	158	82
324	आगडीह	329.03	61	61	350	184	166	21	15	145	137	79	45
325	बाम्हनपुरा	604.41	91	91	536	258	278	10	14	222	233	110	74
326	बस्ता	170.30	39	39	215	109	106	10	9	75	75	53	26
327	घोराघाट	174.74	36	36	176	90	86	59	55	31	31	26	6
328	घुलमुल	320.48	48	48	307	149	158	..	..	100	107	67	45
329	झोलगा	234.15	93	93	459	222	237	101	116	112	116	83	25
330	कोनेंग	205.18	21	21	132	65	67	..	..	63	65	35	16
331	कुडीग मौहाटोली	296.22	68	68	336	151	185	..	..	92	135	48	42
332	लोखंडी	867.38	187	188	1,013	514	499	53	53	271	258	204	101
333	बरगांव	1,081.64	137	139	766	371	395	6	7	152	160	153	90
334	डबनीपानी	304.27	56	56	328	159	169	1	..	137	139	80	35
335	नारायणपुर (चिरवारी)	790.96	82	83	427	222	205	51	46	122	99	93	33
336	रनपुर	782.82	82	83	441	206	235	..	..	192	222	90	56
337	सालेकेरा	1,234.35	127	142	726	363	363	..	..	287	284	137	58
338	आरा	2,707.77	371	372	1,968	1,011	957	118	104	273	277	328	101
339	सकरडेगा	967.16	91	91	475	238	237	1	1	97	101	63	18
340	ठूठी अम्बा	630.51	74	74	362	169	193	17	20	82	92	50	14
341	बाला छापर	495.25	57	58	354	157	197	2	1	100	137	73	48
342	बनई छोटा	266.12	52	52	264	136	128	..	..	..	..	50	2
343	बिरोपानी	353.61	31	31	161	69	92	..	..	60	78	37	42
344	वोकी	1,191.48	154	154	803	393	410	7	13	149	144	187	70
345	इचकेला	1,025.93	179	179	968	482	486	16	18	148	179	221	148
346	झिलमिली	692.85	77	77	475	227	248	..	..	218	236	113	101
347	बड़ीखाना	353.96	15	15	93	52	41	..	..	52	41	19	4
348	घुटरी	257.73	29	29	173	87	86	..	..	76	82	42	23
349	जोबला	445.63	42	43	277	138	139	..	..	134	136	25	4
350	जोगीमारा	322.29	26	26	141	70	71	..	..	70	71	10	..
351	कनमोरा	299.04	62	62	392	190	202	..	..	188	198	95	42
352	पुरानानगर	480.18	128	128	618	298	320	28	29	219	248	110	29
353	राईकोना	302.02	48	48	286	141	145	..	..	130	126	29	2
354	रेंगोला	553.97	61	61	326	155	171	..	..	151	167	71	30
355	सिटोंगा	1,544.60	228	229	1,109	543	566	42	35	452	496	221	153
356	बरपानी	415.08	49	51	253	124	129	22	21	90	92	66	50
357	चापाटोली	1,281.49	135	135	766	382	384	8	4	277	275	158	87
358	हारेन	930.20	49	49	299	150	149	..	..	136	136	44	24
359	हटकलता	1,293.30	83	83	468	223	245	2	..	214	242	113	91
360	जामपानी	1,111.42	95	119	619	319	300	1	1	2	5	80	12

PRIMARY CENSUS ABSTRACT — Jashpur Tahsil

मुख्य काम करने वाले Main Workers										सीमांतक कार्यकर्त्ता		काम न करने वाले		तहसील/ पांव/नगर/वार्ड/ का नाम
कुल मुख्य काम करने वाले (I-IX)		कास्तकार I		खेतिहर मजदूर II		पारिवारिक उद्योग V(a)		अन्य काम करने वाले III, IV, V(b), VI, VII, VIII & IX				X		
Total Main Workers		Cultivators		Agricultural Labourers		Household Industry		Other Workers		Marginal Workers		Non-Workers		Name of Tahsil/Village/Town/ Ward
पु. M.	स्त्री F.	पु. M.	स्त्री F.	पु. M.	स्त्री F.	पु. M.	स्त्री F.	पु. M.	स्त्री F.	पु. M.	स्त्री F.	पु. M.	स्त्री F.	
15	16	17	18	19	20	21	22	23	24	25	26	27	28	2
82	8	66	5	11	9	..	..	5	1	1	10	63	128	Chailitangartoli
184	37	166	31	9	1	6	5	3	..	11	144	162	207	Charaidand
187	99	140	53	16	22	21	7	10	17	..	..	163	263	Portenga
83	83	63	68	8	11	5	3	7	1	..	15	101	68	Aagdih
132	122	107	110	6	3	6	8	3	1	2	2	134	154	Bamhanpura
52	19	35	14	3	3	2	1	12	1	..	2	57	85	Basta
53	19	35	7	3	4	12	7	3	1	..	5	37	62	Ghoraghat
72	35	60	24	7	6	2	2	3	3	..	..	77	123	Dhulmul
137	116	102	59	1	..	41	57	3	..	..	30	85	91	Jholanga
29	16	28	15	..	..	1	1	..	..	..	23	36	28	Koleng
87	61	62	35	..	..	22	26	3	..	2	52	62	72	Kuding Mauhatoli
251	143	197	92	16	43	6	2	32	6	..	1	263	355	Lokhandi
208	5	194	4	5	..	6	..	4	1	1	106	161	284	Bargaon
76	13	59	11	10	1	4	1	3	..	3	63	110	93	Dabanipani
117	31	89	13	13	3	11	15	4	..	6	78	99	96	Narayanpur (Chirwari)
122	119	108	105	3	12	8	1	1	1	..	4	84	112	Ranpur
123	245	207	226	17	14	5	5	4	..	..	..	130	118	Salekera
638	312	577	296	..	..	31	15	30	1	1	45	372	600	Aara
155	110	140	103	..	..	12	6	3	1	..	42	83	85	Sakardega
123	135	115	132	6	2	1	1	1	..	1	.	45	58	Thuthi Amba
84	19	58	3	6	13	7	3	13	..	24	99	49	79	Bala Chhapar
92	..	88	..	1	..	2	..	1	..	9	99	35	29	Banai Chhota
39	.	34	..	2	..	1	..	2	..	13	58	17	34	Biropani
228	149	152	78	56	68	9	2	8	1	30	107	135	154	Boki
247	72	168	9	49	53	8	2	22	8	..	10	235	404	Ichkela
99	5	80	1	9	..	5	2	5	2	50	156	78	87	Jhilmili
26	2	23	2	..	..	..	..	3	..	2	14	24	25	Badhikhana
40	4	30	2	4	2	..	..	6	..	1	32	46	50	Ghutri
75	..	69	..	4	..	..	..	2	..	..	24	63	115	Jobla
37	..	35	..	2	..	..	..	..	..	2	46	31	25	Jogimara
83	77	66	63	9	12	1	1	7	1	..	..	107	125	Kanmora
180	58	92	4	44	39	16	13	28	2	..	16	118	246	Purnanagar
91	19	48	12	32	2	6	5	5	..	2	70	48	56	Raikona
98	15	67	6	20	4	4	5	7	..	23	83	34	73	Rengola
317	71	252	31	36	22	19	13	10	5	4	115	222	380	Sitonga
59	2	50	1	1	..	3	..	5	1	..	..	65	127	Barpani
176	4	154	2	7	..	5	..	10	2	..	..	206	380	Chapatoli
85	6	79	6	5	..	1	..	..	..	2	94	63	76	Dharen
111	34	97	27	8	6	2	1	4	..	8	54	104	157	Hataklata
200	89	172	81	20	4	7	4	1	..	9	56	110	155	Jampani

स्थानीय कोड नम्बर Location Code No.	तहसील/गांव/नगर/वार्ड का नाम Name of Tahsil/Village/Town/Ward	गांव का क्षेत्रफल हेक्टर में नगर/वार्ड का वर्ग कि. मी. में Area of villages in Hectares & of Town/Ward in Km2	आबाद आवासीय मकानों की संख्या No. of occupied residential houses	परिवारों की संख्या Number of households	कुल जनसंख्या (बेघर और संस्थाओं में रहने वाले व्यक्तियों सहित) Total Population (including institutional and houseless Population) व्यक्ति P.	पु. M.	स्त्री F.	अनुसूचित जाति Scheduled Castes पु. M.	स्त्री F.	अनुसूचित जनजाति Scheduled Tribes पु. M.	स्त्री F.	साक्षर Literates पु. M.	स्त्री F.
1	2	3	4	5	6	7	8	9	10	11	12	13	14
361	जुड़वाइन	1,727.61	82	82	434	226	208	..	..	102	109	73	13
362	मालामाली	568.13	42	42	224	105	119	..	..	31	39	48	21
363	डेवाडेलगी	539.34	24	24	104	48	56	..	..	8	10	4	..
364	गिधासांड	399.73	76	76	363	176	187	13	13	129	136	41	23
365	जामटोली	502.79	83	83	412	182	230	..	..	165	215	85	60
366	कम्तुरा	1,211.21	172	172	916	423	493	43	52	307	370	172	112
367	केन्दापानी	746.96	38	38	223	106	117	14	16	31	40	36	12
368	खूटीटोली	498.88	61	61	323	162	161	3	..	116	127	51	26
369	पाकरटोली	176.37	24	25	150	67	83	2	2	59	72	16	21
370	पटियापानी	294.81	15	15	106	61	45	..	..	18	14	23	6
371	रायडीह	404.36	74	78	438	210	228	..	..	128	168	94	69
372	टेड़ापहाड़	462.67	20	20	109	49	60	..	..	38	44	20	10
373	बासतला	124.15	15	15	119	65	54	..	..	9	11	26	4
374	बिपतपुर	1,101.44	211	212	1,057	532	525	43	36	234	232	203	86
375	गांगीमुंडा	196.27	16	16	108	55	53	..	..	8	8	26	13
376	घुटघुटी	187.64	10	10	51	23	28	..	..	4	5	15	9
377	झरगांव	2,035.17	127	127	734	358	376	4	1	211	223	122	35
378	कादोपानी	156.93	17	17	83	46	37	..	..	19	14	18	1
379	कोरना	797.80	181	181	958	464	494	55	59	222	233	199	89
380	पगुराटांगर	198.84	36	36	220	100	120	1	1	37	42	40	24
381	टांगरटोली	192.48	53	55	276	122	154	..	..	94	122	51	17
382	बम्हनी	243.34	74	74	352	175	177	17	17	41	44	79	23
383	बोड़ा छापर	216.78	38	38	192	93	99	..	..	87	93	28	10
384	छेरडाड	1,137.64	185	185	982	489	493	12	16	202	213	180	39
385	लोरो	524.26	115	115	600	303	297	14	12	251	258	110	61
386	पतराटोली	714.82	172	172	881	443	438	34	35	336	325	166	40
387	सिरीटोली	374.58	105	105	556	269	287	1	..	223	243	157	67
388	चटकपुर	759.44	136	136	766	373	393	31	29	248	284	150	83
389	डंडहाडीह	881.16	98	98	561	288	273	..	..	156	141	99	61
390	दुलदुला	1,628.40	461	465	2,505	1,190	1,315	49	38	751	931	568	406
391	खुटीटोली	468 92	61	61	332	158	174	..	..	89	91	50	9
392	सिरीमकेला	1,047.71	238	238	1,117	548	569	97	100	164	182	220	83
393	बांसपतरा	243.78	65	65	335	162	173	..	..	50	51	73	18
394	बासुदेवपुर	765.36	128	128	634	325	309	50	45	185	189	101	34
395	भुमड़ीटोली	593.03	114	114	645	298	347	..	..	283	332	118	82
396	चराईडांड	939.30	206	206	1,076	538	538	5	5	188	219	224	64
397	खटंगा	834.44	213	213	1,245	601	644	2	2	138	161	158	48
398	बेलघुटरी	158.23	46	46	232	113	119	..	..	31	30	41	4
399	भूमरा	116.90	26	26	137	68	69	..	..	23	23	30	10
400	भूरसा	179.10	64	64	309	143	166	16	14	72	102	80	33

PRIMARY CENSUS ABSTRACT — Jashpur Tahsil

मुख्य काम करने वाले Main Workers														
कुल मुख्य काम करने वाले (I-IX)		कास्तकार I		खेतिहर मजदूर II		पारिवारिक उद्योग V(a)		अन्य काम करने वाले III, IV, V(b), VI, VII, VIII & IX		सीमातक कार्यकर्ता		काम न करने वाले X		तहसील/ गांव/नगर/वार्ड/ का नाम
Total Main Workers		Cultivators		Agricultural Labourers		Household Industry		Other Workers		Marginal Workers		Non-Workers		Name of Tahsil/Village/Town/ Ward
पु. M.	स्त्री F.	पु. M.	स्त्री F.	पु. M.	स्त्री F.	पु. M.	स्त्री F.	पु. M.	स्त्री F.	पु. M.	स्त्री F.	पु. M.	स्त्री F.	
15	16	17	18	19	20	21	22	23	24	25	26	27	28	2
137	48	122	43	12	3	2	1	1	1	2	76	87	84	Judwain
62	24	56	11	4	13	1	..	1	..	2	53	41	42	Salamali
33	3	32	2	..	..	1	1	..	..	..	31	15	22	Dewadelagi
95	17	73	4	16	12	1	1	5	..	5	84	76	84	Gidhasand
96	21	78	4	11	17	..	..	7	..	..	7	86	212	Jamtoli
218	167	160	139	33	17	11	5	14	6	..	9	205	317	Kastura
61	..	60	.	..	..	..	..	1	..	..	64	45	53	Kendapani
74	..	65	..	..	..	..	..	9	..	..	71	88	90	Khutitoli
26	1	22	..	1	..	2	..	1	1	..	41	41	41	Pakartoli
30	..	30	..	..	..	..	..	..	..	..	25	31	20	Patiyapani
112	40	80	29	16	8	11	2	5	1	2	4	96	184	Raidih
31	20	27	18	3	2	..	..	1	..	..	..	18	40	Tedapahad
41	19	41	19	..	..	..	..	..	..	..	..	24	35	Banstala
338	110	297	94	26	14	11	2	4	..	..	70	204	345	Bipatpur
30	..	30	..	..	..	..	..	..	..	..	..	25	53	Gangimunda
13	..	13	..	..	..	..	..	..	..	..	..	10	28	Ghutghuti
228	195	211	191	2	3	10	1	5	..	..	2	130	178	Jhargaon
27	1	24	1	2	..	..	..	1	..	..	29	19	7	Kadopani
269	50	202	35	48	10	8	4	12	1	3	110	192	334	Korna
56	1	48	..	..	..	2	..	6	1	..	4	44	115	Paguratangar
73	1	68	1	1	..	1	..	3	..	1	5	48	148	Tangartoli
89	41	66	31	25	7	3	1	5	2	..	..	76	136	Bamhani
54	21	41	17	11	4	1	..	1	..	..	..	39	78	Boda Chhapar
286	..	253	..	13	..	3	..	17	..	..	326	203	167	Chherdand
193	6	161	1	..	..	29	3	3	2	..	195	110	96	Loro
260	49	205	34	17	9	17	6	21	..	3	53	180	336	Patratoli
152	4	136	..	8	3	2	..	6	1	..	..	117	283	Siritoli
224	47	205	41	11	6	3	..	5	..	..	99	149	247	Chatakpur
175	193	144	166	23	25	3	..	5	2	..	..	113	80	Dandahadih
671	201	453	116	41	32	23	5	156	48	25	241	494	873	Duldula
99	58	95	58	..	..	1	..	3	..	..	19	59	97	Khutitoli
314	30	213	12	47	6	41	11	13	1	23	337	211	202	Sirimkela
100	42	82	33	2	7	4	1	12	1	1	31	61	90	Banspatra
204	99	144	48	50	50	5	1	5	..	1	4	120	206	Basudeopur
140	9	133	5	5	1	2	..	..	3	2	36	156	302	Bhusaditoli
310	268	248	221	33	44	4	..	25	3	9	46	219	224	Charaidand
369	192	317	171	32	14	9	5	9	2	4	31	230	421	Khatanga
72	17	58	6	11	11	3	..	..	..	.	..	41	102	Belghutri
36	9	29	1	5	8	..	..	2	..	..	..	32	60	Bhumra
65	30	52	14	6	15	..	1	7	..	..	..	78	136	Bhursa

स्थानीय कोड नम्बर Location Code No.	तहसील/गांव/नगर/वार्ड का नाम Name of Tahsil/Village/Town/Ward	गांव का क्षेत्रफल हेक्टर में नगर/वार्ड का वर्ग कि. मी. में Area of villages in hectares & of Town/Ward in Km2	आबाद आवासीय मकानों की संख्या No. of occupied residential houses	परिवारों की संख्या Number of households	कुल जनसंख्या (बेघर और संस्थाओं में रहने वाले व्यक्तियों सहित) Total Population (including institutional and houseless Population)			अनुसूचित जाति Scheduled Castes		अनुसूचित जनजाति Scheduled Tribes		साक्षर Literates	
					व्यक्ति P.	पु. M.	स्त्री F.	पु. M.	स्त्री F.	पु. M.	स्त्री F.	पु. M.	स्त्री F.
1	2	3	4	5	6	7	8	9	10	11	12	13	14
401	बोड़ो कछार	509.07	74	74	373	178	195	12	12	85	103	60	6
402	कन्डोरा	1,069.52	201	203	1,107	542	565	17	16	11	3	173	51
403	खड़मा	318 84	45	45	275	146	129	..	..	78	70	80	34
404	कोमड़ो	195.06	42	42	235	127	108	..	..	77	71	65	23
405	मयाली	521.30	67	67	352	187	165	..	..	105	90	80	31
406	रायकेरा	493.46	168	168	772	393	379	..	..	149	154	155	43
407	सनेहाटोली	398.81	53	53	281	128	153	4	8	101	118	45	14
408	भण्डरी	185.64	57	57	317	164	153	..	..	155	143	55	22
409	देववोंग	218.52	64	64	297	139	158	..	..	105	108	63	26
410	गज़ार	65.39	11	11	53	24	29	..	..	..	..	12	6
411	घुईटांगर	114.92	33	33	175	73	102	..	..	49	80	31	25
412	जोकारी	726 45	203	203	956	488	468	66	65	147	141	236	57
413	कमतरा	321.12	89	89	466	220	246	5	1	182	215	79	59
414	खरवाटोली	456.00	110	110	606	282	324	9	15	117	126	99	33
415	लोधमा	995.32	384	384	2,075	1,065	1,010	181	197	320	306	299	78
416	बासनताल	534.67	191	194	989	478	511	14	18	348	357	172	96
417	भेलवाटोली	684.37	170	170	881	431	450	15	13	295	325	176	48
418	बोतलीडांड़	260.05	46	46	249	122	127	17	20	50	52	38	20
419	चटकपुर (बेरे)	561.09	116	116	570	292	278	37	41	183	180	100	18
420	डुमरटोली	719.22	92	96	474	257	217	14	4	102	94	74	33
421	जोरातराई	98.54	41	41	240	126	114	35	39	45	34	61	18
422	नवापारा	409.10	93	93	483	230	253	17	17	138	150	61	20
423	बिलासपुर	262.27	69	69	406	191	215	50	63	13	13	80	31
424	चिटकवाइन	186.67	50	50	265	136	129	9	8	77	73	34	9
425	केराडीह	590.60	250	252	1,393	731	662	33	26	314	265	270	96
426	खुटगांव (अम्बाटोली)	697.17	138	138	789	369	420	36	40	237	270	151	98
427	कुडुकेला	816.77	199	212	1,227	595	632	92	103	169	163	253	97
428	पगुरा	125.39	27	27	164	82	82	..	..	77	78	36	22
429	रेंगारघाट	278.73	92	92	502	236	266	..	..	217	254	100	75
430	बनकोम्बो	688.93	151	151	770	378	392	67	67	212	233	151	53
431	घटमुन्डा	1,408.90	308	308	1,628	790	838	63	65	595	632	303	158
432	जामचुंवा	897.76	197	197	1,083	530	553	4	7	221	233	196	81
433	मारंगडांड़	230.70	33	33	167	87	80	..	..	87	79	25	9
434	अम्बाचुवां	413.37	40	40	278	134	144	.	..	82	98	56	27
435	बेमताटोली	378.56	144	149	976	599	377	14	7	471	312	442	134
436	घुमाड़ांड़	629.90	140	143	827	417	410	10	5	264	262	191	122
437	गिनाबहार	1,290.37	273	274	1,852	767	1,085	14	9	626	925	364	492
438	खजूवहार	325.11	95	95	494	232	262	..	..	164	190	113	69
439	टुकुपानी	256.31	59	60	287	136	151	46	64	84	82	39	20
440	ढोढ़ीडांड़	842.11	189	189	1,097	552	545	55	60	431	423	280	123

PRIMARY CENSUS ABSTRACT

Jashpur Tahsil

मुख्य काम करने वाले Main Workers														
कुल मुख्य काम करने वाले (I-IX)		कास्तकार I		खेतहर मजदूर II		पारिवारिक उद्योग V(a)		अन्य काम करने वाले III, IV, V(b), VI, VII, VIII & IX		सीमांतक कार्यकर्त्ता		काम न करने वाले X		तहसील/ गांव/नगर/वार्ड/ का नाम
Total Main Workers		Cultivators		Agricultural Labourers		Household Industry		Other Workers		Marginal Workers		Non-Workers		Name of Tahsil/Village/Town/ Ward
पु. M.	स्त्री F.	पु. M.	स्त्री F.	पु. M.	स्त्री F.	पु. M.	स्त्री F.	पु. M.	स्त्री F.	पु. M.	स्त्री F.	पु. M.	स्त्री F.	
15	16	17	18	19	20	21	22	23	24	25	26	27	28	2
121	1	98	..	10	1	8	..	5	..	..	129	57	65	Bodo Kachhar
375	17	309	6	45	9	10	1	11	1	..	145	167	403	Kandora
76	41	69	36	3	3	1	2	3	..	4	39	66	49	Khadsa
67	30	42	21	17	8	1	1	7	..	4	37	56	41	Komado
113	79	93	70	1	..	2	3	17	6	4	25	70	61	Mayali
240	14	174	2	45	10	6	..	15	2	1	173	152	192	Raikera
85	11	76	6	9	5	..	..	..	..	1	78	42	64	Salehatoli
84	..	83	..	..	..	..	..	1	..	..	..	80	153	Bhandri
81	..	72	..	..	..	5	..	4	..	5	..	53	158	Deobora
16	..	7	.	7	..	..	..	2	..	..	..	8	29	Ganjhar
39	11	34	9	3	1	.	.	2	1	..	..	34	91	Ghuitangar
274	106	220	66	30	35	5	4	19	1	..	15	214	347	Jokari
110	15	97	10	3	3	2	..	8	2	..	.	110	231	Kamtara
173	108	125	80	33	22	8	5	7	1	..	..	109	216	Kharwatoli
667	375	468	27	167	345	4	..	28	2	4	53	394	583	Lodhma
297	267	228	240	37	19	4	6	28	2	22	17	159	227	Basantala
274	73	175	21	62	28	16	14	21	10	4	134	153	243	Bhelwatoli
68	19	46	2	3	3	6	6	13	8	..	8	54	100	Botalidand
161	22	99	4	19	4	21	9	22	5	14	124	117	132	Chatakpur (Bene)
147	54	120	24	18	29	3	1	6	..	1	3	109	160	Dumartoli
73	24	66	19	4	5	..	.	3	..	..	..	53	90	Joratarai
140	104	80	30	46	68	4	4	10	2	..	3	90	146	Nawapara
118	70	87	2	28	68	1	..	2	..	..	..	73	145	Bilaspur
82	63	37	4	43	59	..	..	2	..	.	..	54	66	Chitakwain
388	87	249	28	54	36	21	14	64	9	48	191	295	384	Keradih
210	124	155	68	37	51	8	3	10	2	6	106	153	190	Khutgaon (Ambatoli)
375	11	324	2	33	9	5	..	13	..	1	392	219	229	Kudukela
33	9	30	6	1	..	2	2	..	1	..	36	49	37	Pagura
139	65	95	34	30	28	9	3	5	..	1	84	96	117	Rengarghat
209	58	140	5	57	47	7	..	5	6	18	99	151	245	Bankombo
448	51	376	22	59	28	7	..	6	1	66	319	276	468	Ghatmunda
302	211	221	150	28	47	12	4	41	10	8	74	220	268	Jamchunwa
59	36	31	15	25	20	1	1	2	..	..	1	28	43	Sarangdand
79	55	60	50	6	3	4	1	9	1	5	33	50	56	Ambachuwan
175	54	79	41	13	4	6	..	77	9	64	25	360	298	Bemtatoli
204	1	129	..	33	..	10	..	32	1	38	182	175	227	Dhumadand
378	129	259	23	55	57	6	6	58	43	3	156	386	800	Ginabhar
128	74	88	17	20	50	7	6	13	1	3	24	101	164	Khajurbahar
80	57	71	19	4	23	3	3	4	12	..	32	56	62	Tukupani
317	50	293	13	16	36	..	1	8	..	..	22	235	473	Dhodhidand

स्थानीय कोड नम्बर Location Code No.	तहसील/गांव/नगर/वार्ड का नाम Name of Tahsil/Village/Town/Ward	गांव का क्षेत्रफल हेक्टर में नगर/वार्ड का वर्ग कि. मी. में Area of villages in hectares & of Town/Ward in Km2	आबाद आवासीय मकानों की संख्या No. of occupied residential houses	परिवारों की संख्या Number of households	कुल जनसंख्या (बेघर और संस्थाओं में रहने वाले व्यक्तियों सहित) Total Population (including institutional and houseless Population)			अनुसूचित जाति Scheduled Castes		अनुसूचित जनजाति Scheduled Tribes		साक्षर Literates	
					व्यक्ति P.	पु. M.	स्त्री F.	पु. M.	स्त्री F.	पु. M.	स्त्री F.	पु. M.	स्त्री F.
1	2	3	4	5	6	7	8	9	10	11	12	13	14
441	गड़ाकटा	755 05	136	136	799	390	409	13	14	144	152	142	75
442	कुनकुरी	904.09	974	986	5,633	3,235	2,398	267	287	1,331	679	2,193	921
443	पन्डरीपानी	458.15	89	89	533	273	260	..	..	64	68	66	13
444	रोहने	428.05	68	68	428	204	224	54	57	66	82	98	51
445	छुरीटोली	149.87	32	32	206	97	109	4	7	92	100	46	34
446	हर्राडाड़	967.97	270	270	1,487	728	759	62	71	565	579	328	169
447	कलिबा	1,369.03	252	252	1,377	652	725	53	65	498	553	284	220
448	लोढ़ा अम्बा	473.51	79	82	422	199	223	..	..	118	142	64	26
449	गोरेया	1,423.31	434	435	2,396	1,183	1,213	144	158	662	687	501	240
450	हेठकापा	262.34	127	128	713	348	365	26	19	294	323	140	88
451	नोनपानी	189.85	65	65	334	167	167	63	58	40	38	57	22
452	टांगरबहरी	223.91	59	59	343	169	174	3	3	130	127	55	13
453	उपरकापा	406 86	73	74	333	163	170	30	33	63	54	37	10
454	बैगा अम्बा	540.34	58	58	322	152	170	..	..	93	109	42	9
455	छेराघोघरा	1,383.59	173	176	879	445	434	27	30	372	350	146	57
456	जुमईकेला	1,219.47	240	240	1,403	642	761	25	23	528	636	245	185
457	केनाडांड़	515.64	78	78	439	227	212	14	9	206	197	104	61
458	सिकीपानी	204.71	24	25	167	83	84	..	..	77	77	42	30
459	डांड़पानी	586.20	167	167	819	422	397	61	41	293	280	140	57
460	केनाडांड़	252.69	39	39	202	94	108	2	3	85	101	26	11
461	खारपानी	571.73	121	121	625	308	317	..	..	286	299	50	3
462	कोडलिया	977.66	140	140	786	381	405	24	20	342	376	98	35
463	साझीभौना	630.92	113	113	665	328	337	23	20	296	307	128	72
464	चिड़ोरा	605.57	282	282	1,409	677	732	116	117	345	360	199	22
465	खुटेरा	1,102.15	196	196	986	501	485	52	54	415	397	147	93
466	कुसुमताल	784.21	163	163	903	467	436	25	25	402	378	225	127
467	माझापानी	766.01	172	172	856	423	433	12	11	289	304	110	33
468	लमड़ांड़	434.40	116	116	578	300	278	51	47	211	193	117	32
469	पोगरी	985.43	328	329	1,700	861	839	100	101	419	408	331	90
470	टांगरगांव	1,395.09	398	398	2,062	1,044	1,018	217	233	515	487	342	105
471	डांड़ाजोर	558.12	79	79	476	233	243	1	..	221	232	136	101
472	फरसाजुड़वाइन	605.27	117	117	631	321	310	5	7	254	236	108	26
473	कांसाबेल	864.94	475	477	2,380	1,227	1,153	93	89	620	609	689	406
474	सिहारबुड़	622.06	149	150	836	425	411	51	52	290	289	117	18
475	चेटवा	908.37	152	152	775	411	364	31	33	302	262	197	41
476	खुटीटोली	578.67	164	164	783	409	374	74	74	277	243	143	33
477	मड़िया झरिया	585.99	63	64	386	191	195	1	..	127	136	75	34
478	नारायणबहली	391.72	71	71	372	166	206	5	3	10	12	64	14
479	नरियरडांड़	983.77	196	196	1,062	508	554	12	17	383	417	213	133
480	बरजोर	723.74	164	164	920	454	466	5	2	422	440	158	93

PRIMARY CENSUS ABSTRACT

Jashpur Tahsil

मुख्य काम करने वाले Main Workers										सीमांतक कार्यकर्त्ता		काम न करने वाले		तहसील/ पाव/नगर/वार्ड/ का नाम
कुल मुख्य काम करने वाले (I-IX)		काश्तकार I		खेतहर मजदूर II		पारिवारिक उद्योग V(a)		अन्य काम करने वाले III, IV, V(b), VI, VII, VIII & IX				X		
Total Main Workers		Cultivators		Agricultural Labourers		Household Industry		Other Workers		Marginal Workers		Non-Workers		Name of Tahsil/Village/Town/ Ward
पु. M.	स्त्री F.	पु. M.	स्त्री F.	पु. M.	स्त्री F.	पु. M.	स्त्री F.	पु. M.	स्त्री F.	पु. M.	स्त्री F.	पु. M.	स्त्री F.	
15	16	17	18	19	20	21	22	23	24	25	26	27	28	2
214	78	159	33	23	31	2	..	30	14	..	6	176	325	Gadakata
1,239	268	192	90	143	60	159	30	745	88	42	83	1.960	2,047	Kunkuri
175	88	122	46	43	41	3	1	7	..	..	2	98	170	Pandripani
109	61	84	53	10	5	6	3	9	..	37	93	58	70	Romte
52	51	42	38	4	6	4	5	2	2	..	15	45	43	Chhuritoli
399	291	308	212	47	63	16	9	28	7	18	173	311	295	Harradand
350	86	269	39	66	29	13	12	22	6	21	192	281	447	Kaliba
121	..	107	..	8	..	4	..	2	..	..	..	78	223	Lodha Amba
650	105	496	57	58	31	58	17	28	..	58	373	485	735	Goreya
186	58	133	22	42	31	6	3	5	2	39	127	123	180	Hethkapa
113	6	91	..	20	6	..	..	2	.	2	14	52	147	Nonpani
98	3	80	.	8	..	..	..	10	3	..	14	71	157	Tangarbahri
93	5	84	3	9	2	..	..	..	..	..	1	70	164	Uparkapa
94	5	68	..	23	5	2	..	1	..	1	58	57	107	Baiga Aamba
274	216	214	148	37	53	17	14	6	1	3	45	159	173	Chheraghoghra
358	255	270	159	65	85	9	9	14	3	1	22	283	364	Jumaikela
120	61	115	59	4	2	1	..	..	..	1	6	106	145	Kenadand
44	24	39	24	5	..	..	..	.	..	1	..	38	60	Sikipani
236	134	185	98	31	31	16	4	4	1	4	97	182	166	Dandpani
57	3	51	3	4	..	.	..	2	.	..	..	37	105	Kenadand
170	12	158	11	9	1	2	.	1	..	..	..	128	305	Kharpani
225	153	183	103	34	46	3	4	5	..	2	45	154	207	Kodliya
181	6	140	1	27	5	9	..	5	..	..	180	147	151	Sagibhouna
423	31	359	17	35	8	12	4	17	2	1	114	253	587	Chidora
291	72	241	47	34	14	9	10	7	1	..	2	210	411	Khutera
258	134	226	122	17	4	4	6	13	2	1	1	206	301	Kusumtal
252	28	198	13	35	9	8	6	11	..	31	217	140	188	Sajapani
189	92	85	28	95	64	2	..	7	..	..	1	111	185	Lamdand
538	278	316	46	135	211	30	16	57	5	11	10	312	551	Pongro
611	138	380	52	142	66	44	3	45	17	5	139	428	741	Tangargaon
106	7	92	6	1	..	..	..	13	1	8	93	119	143	Dandajor
174	13	160	7	6	4	3	2	5	..	..	..	147	297	Farsajudwain
664	129	310	23	70	65	16	11	268	30	..	.	563	1,024	Kansabel
259	89	199	64	13	.	24	19	23	6	..	6	166	316	Siharbud
228	89	157	56	40	29	15	4	16	..	..	5	183	270	Chetawa
282	2	243	..	7	..	28	1	4	1	3	223	124	149	Khuntitoli
109	109	70	78	26	14	3	6	10	11	25	25	57	61	Madiajhariya
109	99	78	63	20	16	3	4	8	16	7	36	50	71	Narayanbahali
248	85	208	30	25	52	2	..	13	3	27	137	233	332	Nariyardand
268	174	236	148	16	21	8	5	8	..	12	45	174	247	Barjor

स्थानीय कोड नम्बर Location Code No.	तहसील/गांव/नगर/वार्ड का नाम Name of Tahsil/Village/Town/Ward	गांव का क्षेत्रफल हेक्टर में नगर/वार्ड का वर्ग कि. मी. में Area of villages in hectares & of Town/Ward in Km2	आबाद आवासीय मकानों की संख्या No. of occupied residential houses	परिवारों की संख्या Number of households	कुल जनसंख्या (बेघर और संस्थाओं में रहने वाले व्यक्तियों सहित) Total Population (including institutional and houseless Population)			अनुसूचित जाति Scheduled Castes		अनुसूचित जनजाति Scheduled Tribes		साक्षर Literates	
					व्यक्ति P.	पु. M.	स्त्री F.	पु. M.	स्त्री F.	पु. M.	स्त्री F.	पु. M.	स्त्री F.
1	2	3	4	5	6	7	8	9	10	11	12	13	14
481	विहाबल	214.82	29	29	177	93	84	4	5	53	45	15	3
482	हथगढ़ा	922.98	150	150	833	418	415	2	1	281	284	114	27
483	लपई	418.54	93	93	498	249	249	14	9	166	158	61	25
484	घुसरा	797.95	238	238	1,287	658	629	166	163	391	377	164	17
485	सेमर कछारी	607.52	124	124	650	320	330	35	34	227	245	90	19
486	दलहागोड़ा	165.92	49	49	251	128	123	30	31	87	81	35	9
487	गरईबन्ध	499.46	69	69	419	211	208	..	..	166	167	61	17
488	कोटानपानी	346.33	64	64	335	167	168	23	24	114	110	42	10
489	मड़वाकानी	191.66	21	21	142	69	73	..	..	24	24	12	..
490	पतरतोरा	106.20	17	17	78	44	34	18	14	22	18	16	2
491	शब्दमुड़ा	391.98	88	88	509	265	244	5	2	45	44	53	2
492	टाटीडांड	477.77	97	97	550	258	292	18	23	194	216	74	13
493	लिलगा	1,410.08	262	262	1,566	792	774	32	29	691	685	258	99
494	बाम्हनमुड़ा	91.81	22	23	117	61	56	..	..	28	28	17	5
495	दोकड़ा	245.13	550	551	2,974	1,481	1,493	82	76	959	1,012	555	265
496	गरियादोहर	119.37	38	38	224	117	107	11	7	29	27	20	2
497	नकटीमुड़ा	312.53	75	75	474	232	242	18	16	146	152	55	6
498	पतरापाली	529.72	125	125	727	341	386	7	4	208	235	133	22
499	रेबड़ा	363.13	40	42	256	126	130	4	10	17	11	47	10
500	देवरी	1,861.36	395	395	2,154	1,058	1,096	192	207	524	561	310	96
501	जाममुड़ा	334.03	54	54	314	154	160	5	14	20	17	33	7
502	कटगखार	614.59	159	159	804	398	406	86	89	114	130	90	22
503	कोरंगा	605.73	171	171	875	413	462	51	54	211	236	171	80
504	पाकरटोली	245.51	47	47	280	134	146	18	21	80	86	50	14
505	बांसबहार	695.97	145	145	742	362	380	4	3	301	318	161	78
506	चोंगरीबहार	1,304.41	342	341	1,955	952	1,003	118	127	488	520	317	127
507	तुरंगाखार	202.77	54	54	339	164	175	39	41	96	98	69	40
508	बगिया	529.22	171	177	897	437	460	..	..	334	361	132	64
509	ढुढरुडांड	513.22	125	125	750	360	390	13	10	278	312	161	70
510	मुसकुटी	384.96	82	82	551	263	288	..	..	198	211	106	64
511	रजौटी	390.52	70	70	409	209	200	37	33	163	159	89	43
512	मिकरिया	363.98	47	48	216	113	103	3	8	98	84	27	3
513	मूजीबहार	428.07	89	89	485	235	250	6	4	173	196	101	65
514	बन्दर चुवां	806.85	203	212	1,120	580	540	38	43	391	371	293	145
515	बोंडाटोंगरी	237.91	33	34	216	104	112	9	..	63	80	65	31
516	चुल्हापानी	380.28	44	49	279	132	147	..	..	32	33	58	20
517	ढोढ़ीबहार	532.37	95	105	598	278	320	5	7	204	223	139	74
518	डोंडापानी	727.37	109	112	628	317	311	64	71	236	229	119	56
519	तम्बासिंघा	497.27	73	82	455	224	231	3	2	38	34	85	29
520	बरांगजोर	937.90	177	182	1,155	581	574	23	25	386	392	198	101

PRIMARY CENSUS ABSTRACT — Jashpur Tahsil

मुख्य काम करने वाले Main Workers														
कुल मुख्य काम करने वाले (I-IX)		काश्तकार I		खेतहर मजदूर II		पारिवारिक उद्योग V(a)		अन्य काम करने वाले III, IV, V(b), VI, VII, VIII & IX		सीमांतक कार्यकर्त्ता		काम न करने वाले X		तहसील/ पाँव/नगर/वार्ड/ का नाम
Total Main Workers		Cultivators		Agricultural Labourers		Household Industry		Other Workers		Marginal Workers		Non-Workers		Name of Tahsil/Village/Town/ Ward
पु. M.	स्त्री F.	पु. M.	स्त्री F.	पु. M.	स्त्री F.	पु. M.	स्त्री F.	पु. M.	स्त्री F.	पु. M.	स्त्री F.	पु. M.	स्त्री F.	
15	16	17	18	19	20	21	22	23	24	25	26	27	28	2
59	24	45	14	14	8	..	1	..	1	..	2	34	58	Bihabal
259	56	226	43	23	10	4	2	6	1	6	135	153	224	Hathgarha
155	14	141	11	7	3	5	..	2	..	18	102	76	133	Lapai
417	127	383	125	16	2	14	..	4	..	1	41	240	461	Pusra
218	249	144	189	31	40	17	19	6	1	1	4	121	77	Semar Kachhar
82	43	62	31	15	10	4	2	1	..	..	..	46	80	Dalhagoda
128	94	113	70	8	17	1	..	6	7	..	..	83	114	Garaibandh
97	41	84	35	9	5	3	..	1	1	1	2	69	125	Kotanpani
48	15	40	13	8	2	..	..	..	..	..	2	21	56	Madwakani
22	7	19	7	1	..	1	..	1	..	..	1	22	26	Patartora
155	38	96	18	42	17	2	..	15	3	1	13	109	193	Shabdmunda
151	89	131	82	2	..	1	6	3	1	..	..	107	203	Tatidand
416	265	382	234	17	12	5	2	12	17	18	105	358	404	Tilanga
35	27	23	17	10	9	1	1	1	..	1	5	25	24	Bamhanmunnda
842	358	557	179	163	134	36	23	86	22	63	294	571	841	Dokada
74	16	44	1	21	8	2	..	7	7	..	38	43	53	Gariyadohar
133	55	116	24	8	20	2	1	7	10	..	..	99	187	Nakatimunda
193	31	144	..	37	28	7	3	5	..	..	147	148	208	Patarapali
81	7	79	4	..	2	1	1	1	..	..	67	45	56	Rebda
673	676	585	223	64	442	14	10	10	1	10	21	375	399	Deori
109	46	99	39	5	13	5	4	..	..	1	41	44	53	Jammuda
256	249	142	141	79	86	30	22	5	..	..	..	142	157	Katangkhar
244	157	174	115	49	38	11	4	10	..	..	3	169	302	Koranga
87	29	75	23	11	6	..	.	1	..	..	1	47	116	Pakartoli
188	11	151	4	21	2	7	1	9	4	27	106	147	263	Bansbahar
541	226	437	77	56	122	29	26	19	1	1	7	410	770	Chongaribahar
99	11	68	1	7	10	1	..	14	..	..	..	74	164	Turanga Khar
280	77	186	2	81	71	3	2	10	2	1	13	156	370	Bagiya
203	112	167	86	12	22	7	4	17	..	..	56	157	222	Dhudharudand
149	14	129	1	10	11	..	..	10	2	20	166	94	108	Muskuti
108	11	91	3	9	6	4	2	4	..	17	108	84	81	Rajouti
67	13	58	..	6	13	1	..	2	..	1	42	45	48	Sikariya
133	50	113	27	14	23	3	..	3	..	13	91	89	109	Sujiba har
311	239	152	109	75	104	14	14	70	12	11	3	258	308	Bandar Chunwa
62	61	50	58	4	..	4	3	4	..	..	..	42	51	Bodatongari
84	204	80	99	..	1	2	3	2	1	..	..	48	43	Chulhapani
151	132	128	125	7	3	3	3	13	1	33	50	94	138	Dhodhibahar
187	94	141	46	25	41	6	7	15	..	17	74	113	143	Dondapani
143	15	124	3	2	7	2	..	15	5	..	5	81	211	Tambasingha
299	152	258	130	17	16	6	1	18	5	3	112	279	310	Barangjor

स्थानीय कोड नम्बर Location Code No.	तहसील/ गांव/नगर/ वार्ड का नाम Name of Tahsil/Village/ Town/Ward	गांव का क्षेत्रफल हेक्टर में नगर/वार्ड का वर्ग कि. मी. में Area of villages in hectares & of Town/ Ward in Km2	आबाद आवासीय मकानों की संख्या No. of occupied resi- dential houses	परिवारों की संख्या Number of house- holds	कुल जनसंख्या (बेघर और संस्थाओं में रहने वाले व्यक्तियों सहित) Total Population (including institutional and houseless Population)			अनुसूचित जाति Scheduled Castes		अनुसूचित जनजाति Scheduled Tribes		साक्षर Literates	
					व्यक्ति P.	पु. M.	स्त्री F.	पु. M.	स्त्री F.	पु. M.	स्त्री F.	पु. M.	स्त्री F.
1	2	3	4	5	6	7	8	9	10	11	12	13	14
521	ढोगाअम्बा	186.30	36	36	237	118	119	3	5	73	75	36	13
522	फरसाकानी	548.98	127	127	737	366	371	..	..	269	269	115	46
523	खारी झरिया	779.43	124	124	739	343	396	12	11	246	296	84	56
524	कुन्जारा	309.40	94	94	547	279	268	55	60	109	109	133	51
525	सिरीटोली	330.26	56	56	279	131	148	13	16	44	49	28	9
526	ठेठेटांगर	535.35	115	133	719	373	346	18	19	164	156	68	17
527	धान्ध अम्बा	726.86	59	59	375	193	182	4	1	113	99	60	21
528	होहीपारा	398.75	56	56	322	152	170	..	..	51	54	49	37
529	फोटकोसेमर	119.41	24	24	186	86	100	..	..	22	26	43	12
530	गट्टीबुडा	587.21	137	137	700	373	327	99	95	48	36	61	6
531	गोडअम्बा	334.77	50	50	268	140	128	17	16	63	60	33	9
532	हल्दीमुंडा	349.05	59	60	345	177	168	25	30	99	88	99	33
533	जामचुवां	153.08	47	47	269	132	137	..	..	115	126	43	16
534	केन्द्रापानी	1,235.71	96	96	540	274	266	3	5	111	111	71	21
535	मंजूरचुन्दी	1,241.39	57	57	359	170	189	..	..	127	133	61	42
536	माजापानी	289.40	34	34	205	105	106	..	..	7	7	40	6
537	सिमड़ा	141.72	203	203	1,101	538	563	23	25	308	334	129	34
538	बनगांव	487.26	54	55	332	165	167	..	..	129	135	67	26
539	बंगुरकेला	457.08	120	120	680	301	379	52	75	119	141	135	56
540	बरपानी	573.86	61	62	337	164	173	5	9	102	104	31	14
541	डांडपानी	421.57	58	59	320	146	174	.	..	80	92	37	20
542	डोभ	864.68	145	145	866	414	452	27	32	188	225	144	56
543	जामझरिया	438.72	32	34	214	105	109	1	..	86	89	49	26
544	कांटासारू	428.75	35	39	265	137	128	10	8	55	53	74	33
545	सांपघरा	497 44	120	125	606	305	301	3	7	187	187	113	27
546	बुटकछार	288.11	44	45	224	109	115	..	..	86	95	21	6
547	धुरिया अम्बा	753.35	64	76	349	170	179	8	16	144	176	54	20
548	करडेगा	885.46	176	177	932	454	478	12	9	323	316	176	35
549	कोहपानी	649.33	39	39	220	110	110	..	..	102	105	43	20
550	मकरीबंधा	1,359.60	280	282	1,555	768	787	16	14	350	381	161	45
551	पन्डरी अम्बा	357.32	59	59	329	169	169	..	..	118	127	51	26
552	केरसाई	2,222.21	560	563	3,185	1,625	1,560	104	102	1,085	1,077	534	176
553	सिगीबहार	1,283.58	413	413	2,110	1,033	1,077	58	53	649	716	279	100
554	अबिरा	615.17	124	124	638	322	316	41	31	225	237	117	53
555	बन्धाटोली	179.52	33	33	224	113	111	..	..	109	105	60	19
556	बरकसपाली	394.63	81	81	456	220	236	53	52	158	172	99	32
557	लठबोरा	777.83	137	137	787	379	408	38	35	315	350	157	116
558	साजबहार	430.21	131	131	696	349	347	31	30	281	282	181	81
559	सुईजोर	229.54	82	82	413	203	210	50	40	130	152	83	40
560	ऊपरकछार	902.29	196	196	1.122	542	580	87	84	323	359	151	39

PRIMARY CENSUS ABSTRACT

Jashpur Tahsil

मुख्य काम करने वाले Main Workers										सीमांतक कार्यकर्त्ता		काम न करने वाले		तहसील/ गांव/नगर/वार्ड/ का नाम
कुल मुख्य काम करने वाले (I-IX)		काश्तकार I		खेतहर मजदूर II		पारिवारिक उद्योग V(a)		अन्य काम करने वाले III, IV, V(b), VI, VII, VIII & IX				X		
Total Main Workers		Cultivators		Agricultural Labourers		Household Industry		Other Workers		Marginal Workers		Non-Workers		Name of Tahsil/Village/Town/ Ward
पु. M.	स्त्री F.	पु. M.	स्त्री F.	पु. M.	स्त्री F.	पु. M.	स्त्री F.	पु. M.	स्त्री F.	पु. M.	स्त्री F.	पु. M.	स्त्री F.	
15	16	17	18	19	20	21	22	23	24	25	26	27	28	2
65	22	59	20	3	2	1	..	2	..	..	1	53	96	Dhoga Amba
206	129	165	95	27	29	3	3	11	2	..	67	160	175	Farsakani
192	82	116	5	74	77	..	..	..	..	..	16	151	298	Khari Jhariya
150	64	78	8	52	54	2	1	18	1	..	..	129	204	Kunjara
92	31	69	11	23	20	..	..	..	..	..	..	49	117	Siritoli
202	13	95	1	57	12	..	..	50	..	..	..	171	333	Thethetangar
107	3	83	..	20	..	4	3	..	..	11	100	75	79	Dhandh Amba
77	7	58	1	15	4	3	2	1	..	22	1	53	82	Dhodhicara
50	2	48	..	..	..	..	..	2	2	1	53	35	45	Fotakosemar
251	171	164	103	45	44	38	24	4	..	..	..	122	156	Gattibuda
86	77	62	32	14	44	9	1	1	..	..	..	54	51	Gondamba
104	47	71	11	22	35	2	..	9	1	..	..	73	121	Haldimunda
75	4	67	4	6	..	..	..	2	..	..	31	57	102	Jamchunwa
164	8	140	2	21	6	1	..	2	..	..	22	110	236	Kendapani
97	1	63	..	28	1	..	..	6	..	..	63	73	125	Manjurchundi
65	6	44	1	16	1	5	4	..	..	1	40	39	54	Sajapani
330	236	276	196	40	38	2	..	12	2	..	5	208	322	Simda
88	8	84	8	2	..	.	..	2	..	..	90	77	69	Bangaon
192	241	158	228	16	10	7	2	11	1	..	7	114	131	Bangurkela
106	74	67	16	33	53	4	4	2	1	1	36	57	63	Barpani
95	57	91	4	3	51	1	2	..	..	..	54	51	63	Dandpani
239	264	196	239	31	19	9	6	3	..	5	1	170	287	Dobh
55	13	47	11	3	1	..	..	5	1	..	..	50	96	Jamjhariya
82	2	72	2	9	..	..	.	1	..	..	3	55	123	Kantasaru
204	17	170	6	18	4	11	7	5	..	..	167	101	117	Sanpghara
74	33	49	14	23	19	2	..	..	..	..	41	35	41	Butkachhar
122	45	72	23	30	17	7	2	3	3	5	67	43	67	Dhuriya Amba
263	257	241	233	13	22	2	2	7	..	1	13	190	209	Kardega
48	22	37	17	10	5	..	..	1	..	2	43	60	45	Kohpani
553	378	430	310	106	66	10	2	7	..	..	4	215	405	Makari Bandha
74	38	46	15	18	12	9	8	1	3	16	37	52	94	Pandri Amba
964	329	662	61	210	244	29	11	63	13	32	330	629	801	Kersai
596	217	461	134	63	64	33	17	39	2	9	137	428	823	Singibahar
178	36	121	8	55	27	1	1	1	..	4	120	130	160	Abira
62	51	27	27	9	15	1	7	25	2	..	..	51	60	Bandhatoli
139	113	96	80	9	11	1	1	33	21	..	..	81	123	Barkaspali
194	13	131	6	36	7	22	..	5	..	15	146	170	279	Lathbora
190	26	136	11	26	12	9	..	19	3	1	65	158	256	Sajbahar
121	51	87	12	27	36	5	3	2	..	5	32	77	127	Suijor
267	26	164	4	52	12	16	6	35	4	48	219	227	335	Uparkabhar

स्थानीय कोड नम्बर Location Code No.	तहसील/ गांव/नगर/ वार्ड का नाम Name of Tahsil/Village/ Town/Ward	गांव का क्षेत्रफल हेक्टर में नगर/वार्ड का वर्ग कि. मी. में Area of villages in hectares & of Town/ Ward in Km2	आबाद आवासीय मकानों की संख्या No. of occupied resi- dential houses	परिवारों की संख्या Number of house- holds	कु जनसंख्या (जेलर और संस्थाओं में रहने वाले व्यक्तियों सहित) Total Population (including institutional and houseless Population) व्यक्ति P.	पु. M.	स्त्री F.	अनुसूचित जाति Scheduled Castes पु. M.	स्त्री F.	अनुसूचित जनजाति Scheduled Tribes पु. M.	स्त्री F.	साक्षर Literates पु. M.	स्त्री F.
1	2	3	4	5	6	7	8	9	10	11	12	13	14
561	औरीजोर	761.83	140	140	754	373	381	26	28	252	250	94	13
562	बनगांव	1,053.99	241	241	1,365	663	702	93	87	532	570	210	91
563	धौरामांड़	649.75	242	243	1,212	626	586	38	26	328	294	177	37
564	हेठधीचा	411.84	126	126	680	331	349	4	6	16	26	74	9
565	खुटगांव	532.20	146	146	770	368	402	34	35	185	221	138	45
566	उपरधीचा	350.17	84	84	470	226	244	35	35	9	10	46	5
567	फरसाबहार	2,117.27	545	551	3,110	1,522	1,588	128	149	911	977	643	318
568	पन्ड़ीपानी	1,727 42	434	439	2,537	1,324	1,213	130	97	973	917	555	227
569	भगोरा	1,322.34	235	239	1,444	719	725	53	57	564	572	160	48
570	बिरहोपानी	360.71	50	50	317	167	150	..	.	165	147	47	26
571	बोखी	398.73	96	102	545	264	281	27	34	145	145	107	44
572	लकराघरा	309.70	49	50	299	163	136	5	3	149	123	58	9
573	लहसपुर	1,140.77	196	206	1,161	573	588	51	52	459	459	200	61
574	सीमाबारी	739.31	154	165	961	477	484	19	26	355	390	164	54
575	अम्बाकछार	826.57	167	169	816	416	400	83	65	252	271	176	44
576	औरीजोर	306.94	57	73	346	182	164	6	3	130	106	36	7
577	डोंगादहरा	711.33	125	126	845	436	409	8	8	344	333	87	16
578	डुमरिया	809.11	219	223	1,220	621	599	98	91	399	396	156	25
579	मंझियाड़ीह	681.05	163	165	957	488	469	42	44	362	351	157	20
580	मौहाड़ीह	588.84	124	124	821	405	416	26	26	341	347	98	40
581	दलेमर	577.98	48	48	255	126	129	..	..	20	26	33	18
582	डाड़न्बघी	463.29	76	76	353	173	180	71	74	64	67	55	26
583	हाथीबेड़	827.94	104	106	577	285	292	47	61	124	109	72	25
584	जामटोली	692.89	147	147	843	426	417	8	7	325	321	76	15
585	काल्हेनझरिया	1,104.36	296	298	1,636	830	806	114	105	504	506	244	45
586	कुल्हारबुड़ा	363.25	64	64	418	202	216	11	13	139	144	77	21
587	माटीपहार (छर्रा)	1,334.35	182	183	1,079	528	551	27	33	413	425	185	74
588	तेलाइन	513.88	82	82	464	224	240	32	33	184	200	71	36
589	भेलवां	2,693.36	413	421	2,431	1,208	1,223	118	109	916	942	382	166
590	जोरन्डा झरिया	812.46	141	144	736	367	369	..	..	165	184	126	20
591	मागजोर	1,227.63	170	177	1,124	557	567	15	18	492	504	158	50
592	टिकली बारो पारा	201.28	68	70	385	178	207	22	30	97	111	35	13
593	तुमला	1,362.51	312	343	1,908	946	962	100	89	726	751	341	188
594	बारो	571.77	147	147	825	407	418	67	71	264	276	149	43
595	दलढोली	212.67	91	91	466	230	236	35	36	141	137	56	9
596	फरदबहार	727.90	179	179	946	461	485	49	49	328	346	128	56
597	झारमण्डा	392.90	114	114	582	297	285	71	74	113	102	130	28
598	खुटसेरा	253.39	73	73	403	204	199	35	25	128	132	57	17
599	कोनपारा	490.36	202	204	1,062	528	534	137	164	312	298	82	14
600	कुम्हारबहार	366.21	140	150	836	412	424	32	29	331	339	56	8

PRIMARY CENSUS ABSTRACT

Jashpur Tahsil

मुख्य काम करने वाले Main Workers										सीमांतक कार्यकर्त्ता		काम न करने वाले		तहसील/गाँव/नगर/वार्ड/का नाम
कुल मुख्य काम करने वाले (I-IX)		काश्तकार I		खेतिहर मजदूर II		पारिवारिक उद्योग V(a)		अन्य काम करने वाले III, IV, V(b), VI, VII, VIII & IX				X		
Total Main Workers		Cultivators		Agricultural Labourers		Household Industry		Other Workers		Marginal Workers		Non-Workers		Name of Tahsil/Village/Town/Ward
पु. M.	स्त्री F.	पु. M.	स्त्री F.	पु. M.	स्त्री F.	पु. M.	स्त्री F.	पु. M.	स्त्री F.	पु. M.	स्त्री F.	पु. M.	स्त्री F.	
15	16	17	18	19	20	21	22	23	24	25	26	27	28	2
213	8	172	5	35	3	3	..	3	..	49	239	111	134	Aurijor
374	276	317	228	40	48	5	4	9	4	..	1	289	425	Bangaon
365	46	259	15	54	17	6	..	46	13	10	304	251	236	Dhourasand
208	148	57	20	145	124	5	4	1	..	1	8	122	193	Hethghicha
185	48	134	20	25	20	10	6	16	2	..	8	183	346	Khutgaon
124	123	93	93	6	10	24	20	1	..	..	..	102	121	Uparghicha
834	92	642	24	57	35	38	7	97	26	24	412	664	1,084	Pharsabahar
692	82	463	13	95	47	35	3	89	19	28	320	603	811	Pandaripani
402	41	316	20	59	13	14	3	23	5	10	109	307	575	Bhagora
94	38	88	34	2	2	2	2	2	..	..	..	73	112	Birhipani
147	29	136	20	3	..	6	8	2	1	..	9	117	243	Bokhi
107	51	97	47	7	3	1	1	2	..	..	25	56	60	Lakarghara
350	159	269	85	60	72	10	2	11	..	..	160	223	169	Sahaspur
278	80	205	46	31	14	8	1	34	19	..	46	199	358	Simabari
270	28	207	2	48	18	12	8	3	..	..	4	146	368	Ambakachhar
123	..	96	..	12	..	5	..	10	..	1	12	58	152	Aurijor
268	150	229	106	32	40	4	3	3	..	5	72	163	187	Dongadarha
402	10	326	2	46	6	12	..	18	2	..	42	219	547	Dumaria
307	52	229	13	56	36	8	..	14	3	2	119	179	298	Ganjhiyadih
248	21	195	2	46	18	5	1	2	..	..	47	157	348	Mauhadih
79	..	73	..	3	..	2	..	1	..	..	..	47	129	Dalesar
106	2	97	2	6	..	2	..	1	..	..	6	67	172	Dandbandhi
167	9	136	3	22	1	1	..	8	5	1	70	117	213	Hathibed
223	7	187	2	33	4	3	1	..	..	..	6	203	404	Jamtoli
526	74	416	12	79	55	13	6	18	1	22	86	282	646	Kolhenjhariya
109	1	91	1	11	..	2	..	5	..	..	45	93	170	Kulharbuda
308	63	226	24	61	26	13	5	8	8	4	115	216	373	Matipahar (Chharra)
144	29	92	1	31	27	20	1	1	..	..	7	80	204	Telain
740	139	570	77	146	52	10	5	14	5	13	304	455	780	Bhelwan
210	7	146	..	60	5	1	..	3	2	39	213	118	149	Joranda Jharia
343	2	264	..	67	2	8	..	4	..	15	215	199	350	Sagjor
111	8	75	3	30	4	3	..	3	1	10	97	57	102	Tikli Baro Para
583	185	342	69	184	91	8	8	49	17	51	362	312	415	Tumla
254	228	185	166	63	58	2	4	4	..	..	59	153	131	Baro
167	89	119	50	37	38	5	1	6	..	..	3	63	144	Daltoli
394	137	224	63	39	66	7	5	24	3	..	150	167	198	Pharadbahar
166	3	144	..	11	..	3	3	8	..	..	128	131	154	Jharmunda
128	6	96	2	14	1	7	2	11	1	..	120	76	73	Khutsera
351	94	271	58	63	34	8	..	9	2	..	215	177	225	Konpara
268	13	217	7	35	1	4	2	12	3	9	253	135	158	Kumharbahar

स्थानीय कोड नम्बर Location Code No.	तहसील/ गांव/नगर/ वार्ड का नाम Name of Tahsil/Village/ Town/Ward	गांव का क्षेत्रफल हेक्टर में नगर/वार्ड का वर्ग कि. मी. में Area of villages in hectares & of Town/ Ward in Km2	आबाद आवासीय मकानों की संख्या No. of occupied resi- dential houses	परिवारों की संख्या Number of house- holds	कुल जनसंख्या (बेघर और संस्थाओं में रहने वाले व्यक्तियों सहित) Total Population (including institutional and houseless Population)			अनुसूचित जाति Scheduled Castes		अनुसूचित जनजाति Scheduled Tribes		साक्षर Literates	
					व्यक्ति P.	पु. M.	स्त्री F.	पु. M.	स्त्री F.	पु. M.	स्त्री F.	पु. M.	स्त्री F.
1	2	3	4	5	6	7	8	9	10	11	12	13	14
601	रनई	107.67	42	42	248	129	119	3	4	80	70	10	5
602	सरईटोली	221.32	61	61	323	151	172	42	59	47	55	28	1
603	टाकमुण्डा	198.10	56	56	262	134	128	2	..	69	71	49	8
604	अंकीरा	632.07	311	316	1,632	800	832	48	59	310	327	289	86
605	बरडीह	158.28	56	56	294	140	154	3	6	134	141	36	9
606	भालूमुण्डा	294.69	70	70	386	205	181	7	9	167	134	60	9
607	भेजरी डाड	454.63	68	69	379	191	188	..	..	95	99	51	15
608	गोलीडीह	195.43	36	36	187	92	95	3	2	64	75	37	18
609	जुनवाइन	213.69	26	26	147	71	76	..	..	69	75	36	11
610	खारीवहार	806.78	151	158	847	408	439	23	25	272	280	183	31
611	कोरवा माल.	650.35	202	202	1,027	529	498	52	51	448	417	94	15
612	मसगामारा	83.92	32	36	173	90	83	1	1	79	70	27	6
613	पेरवा आरा	120.87	44	47	271	136	135	4	3	124	126	32	8
614	बावसाजबहार	562.48	118	120	752	386	366	31	24	174	183	105	26
615	गारीघाट	651.61	105	108	605	309	296	28	26	269	256	109	30
616	कन्दईबहार	1,153.33	228	228	1,227	613	614	62	61	431	434	205	104
617	मैंडरबहार	616.00	140	140	990	502	488	49	48	352	350	195	92
618	मुण्डाडीह	311.48	41	42	292	162	130	21	13	106	99	50	12
619	पगुराबहार	731.49	120	122	765	401	364	77	62	289	266	123	48
620	पमशाला	239.57	77	78	396	191	205	4	7	169	175	43	15
621	सिकरिया	641.17	114	114	624	304	320	9	7	285	304	86	14
622	तुवा	1,051.44	146	146	969	473	496	12	8	183	184	153	42
623	तुरियालगा	231.55	23	23	136	72	64	..	..	70	63	19	9
624	अमाडीह	1,344.09	243	245	1,373	693	680	65	67	539	517	231	87
625	बलुवाबहार	781.73	76	76	474	230	244	8	11	180	193	82	41
626	बाम्हनमरा	466.44	72	72	404	194	210	3	2	175	196	63	30
627	दाइजबहार	174.77	42	42	233	115	118	4	1	107	113	32	19
628	जवला	326.44	75	75	584	225	359	2	2	196	325	143	210
629	जमुना	368.89	60	60	374	184	190	8	10	158	161	76	54
630	सेमरताल	496.41	73	73	423	214	209	2	2	188	178	90	52
631	तपकरा	710.20	564	574	3,014	1,591	1,423	173	181	604	530	846	368
632	घुमरा	728.89	137	147	806	393	413	110	124	228	234	103	32
633	जामबहार	1,067.31	191	194	1,126	526	600	27	29	477	549	158	83
634	मसरी घाट	378.05	52	53	299	149	150	23	22	108	113	50	23
635	मृगखोल	254.06	48	48	235	128	107	7	5	89	82	25	2
636	पोकपानी	225.43	37	37	203	95	108	1	3	82	94	36	25
637	पुराइनबंध	714.44	150	172	889	457	432	28	33	271	258	144	36
638	मुडरू	449.32	91	91	545	270	275	8	6	172	183	94	37
639	बांसाझाल	588.79	144	146	789	387	402	42	54	327	328	150	39
640	छरला	164.31	25	27	136	69	67	6	5	46	46	18	8

PRIMARY CENSUS ABSTRACT

Jashpur Tahsil

मुख्य काम करने वाले Main Workers										सीमांतक कार्यकर्ता		काम न करने वाले		तहसील/ गांव/नगर/वार्ड/ का नाम
कुल मुख्य काम करने वाले (I-IX)		काश्तकार I		खेतिहर मजदूर II		पारिवारिक उद्योग V(a)		अन्य काम करने वाले III, IV, V(b), VI, VII, VIII & IX				X		
Total Main Workers		Cultivators		Agricultural Labourers		Household Industry		Other Workers		Marginal Workers		Non-Workers		Name of Tahsil/Village/Town/ Ward
पु. M.	स्त्री F.	पु. M.	स्त्री F.	पु. M.	स्त्री F.	पु. M.	स्त्री F.	पु. M.	स्त्री F.	पु. M.	स्त्री F	पु. M.	स्त्री F.	
15	16	17	18	19	20	21	22	23	24	25	26	27	28	2
67	14	56	5	8	9	..	..	3	..	..	26	62	79	Ranai
92	20	70	8	18	11	4	1	..	..	1	36	58	116	Saraitoli
81	18	30	2	22	10	22	3	7	3	2	38	51	72	Takmunda
472	182	260	22	168	146	15	11	29	3	7	122	321	528	Ankira
83	22	59	3	21	17	..	..	3	2	2	39	55	93	Bardih
117	62	81	33	33	25	2	..	1	4	..	11	88	108	Bhalumunda
129	13	102	8	18	5	4	..	6	..	..	14	62	161	Bhejari Dand
51	1	47	1	3	..	..	..	1	..	..	28	41	66	Golidih
36	13	27	13	5	..	1	..	3	..	..	..	35	63	Jurwain
236	86	168	10	52	64	11	10	5	2	..	..	172	353	Kharibahar
236	189	283	9	37	168	12	9	4	3	..	1	193	308	Koranga Mal.
47	8	33	..	11	8	1	..	2	..	..	..	43	75	Masangamara
75	23	66	1	6	22	1	..	2	..	..	1	61	111	Perwa Aara
223	66	140	13	76	53	..	..	7	..	..	1	163	299	Babusajbahar
178	31	109	..	8	1	7	4	54	26	11	84	120	181	Garighat
330	18	242	4	36	8	26	..	26	6	2	108	281	488	Kandaibahar
264	40	197	13	51	24	5	..	13	3	..	30	238	418	Mendarbahar
86	20	49	1	33	18	2	1	2	..	1	..	75	110	Mundadih
216	115	153	74	25	27	23	8	15	6	7	83	178	166	Pagurabahar
122	33	72	8	22	14	1	..	27	11	3	65	66	107	Pamsala
189	..	181	..	..	..	2	..	6	..	2	2	113	318	Sikariya
292	102	174	1	96	94	5	..	17	7	..	108	181	286	Tuba
43	1	38	1	4	..	..	..	1	..	..	15	29	48	Turialaga
366	52	250	3	87	37	9	2	20	10	..	26	327	602	Amadiha
137	42	91	22	37	19	8	1	1	..	3	93	90	109	Baluwabahar
108	2	82	2	8	..	3	..	15	..	9	94	77	114	Bamhanmara
57	1	47	..	4	..	2	..	4	1	2	53	56	64	Daijbahar
97	28	75	1	13	5	2	..	7	22	2	1	126	330	Jabla
87	10	57	..	23	9	.	..	7	1	11	102	86	78	Jamuna
100	4	64	2	20	2	1	..	15	..	27	117	87	88	Semartal
817	127	236	14	141	79	40	8	400	26	29	229	745	1,067	Tapkara
227	81	173	2	41	79	7	..	6	..	..	..	166	332	Ghumra
295	163	230	97	49	60	5	5	11	1	22	213	219	224	Jambahar
83	51	71	35	5	12	5	4	2	..	..	31	66	68	Masari Ghat
73	40	59	24	13	16	..	..	1	..	..	..	55	67	Mrigkhol
60	60	53	49	3	9	2	2	2	..	..	..	35	48	Pokpani
282	20	192	..	53	17	7	2	30	1	..	36	175	376	Purainbadh
143	5	131	4	6	..	2	..	4	1	..	..	127	270	Sundru
234	10	205	8	22	1	6	1	1	..	8	194	145	199	Bansajhal
45	2	36	2	8	..	1	..	..	..	6	48	18	17	Chharla

जशपुर तहसील

स्थानीय कोड नम्बर / Location Code No.	तहसील/गांव/नगर/वार्ड का नाम / Name of Tahsil/Village/Town/Ward	गांव का क्षेत्रफल हेक्टर में नगर/वार्ड का वर्ग कि. मी. में / Area of villages in hectares & of Town/Ward in Km2	आबाद आवासीय मकानों की संख्या / No. of occupied residential houses	परिवारों की संख्या / Number of households	कुल जनसंख्या (बेघर और संस्थाओं में रहने वाले व्यक्तियों सहित) Total Population (including institutional and houseless Population)			अनुसूचित जाति Scheduled Castes		अनुसूचित जनजाति Scheduled Tribes		साक्षर Literates	
					व्यक्ति P.	पु. M.	स्त्री F.	पु. M.	स्त्री F.	पु. M.	स्त्री F.	पु. M.	स्त्री F.
1	2	3	4	5	6	7	8	9	10	11	12	13	14
641	झरन	340.69	25	25	154	81	73	1	1	69	60	22	6
642	कोरचीकानी	547.50	47	48	212	97	115	3	3	77	90	26	10
643	लवाकेरा	1,662.97	461	461	2,504	1,299	1,205	117	101	749	722	584	197
644	साहीलता	193.44	20	20	116	58	58	..	..	57	58	24	..
645	समडामा	563.64	92	92	428	205	223	35	44	70	77	80	35
646	सांको	359.81	45	46	217	111	106	2	2	103	97	13	2
647	मधुपुर	95.08	26	26	140	67	73	..	..	67	73	..	..
648	करनपुर उर्फ रन्झार (वनग्राम)	60.62	16	16	68	38	30	..	..	38	30	..	..
649	डुरमरपानी (वनग्राम)	437.18	72	72	327	166	161	18	16	108	111	38	4
650	रंगपुर (वनग्राम)	73.65	19	19	71	39	32	..	..	37	30	10	1
651	कुरहाटोपना (वनग्राम)	139.61	41	41	133	68	65	1	..	57	57	4	1
652	राजपुर (वनग्राम)	64.75	26	26	111	47	64	..	..	45	62	2	..
653	बोरोकोना (वनग्राम)	19.22	23	23	112	69	43	..	..	69	43	9	3
654	बकुना (वनग्राम)	113.31	53	54	290	149	141	..	..	83	82	25	6
655	लोटावानी (वनग्राम)	147.71	45	45	223	120	103	..	..	77	65	39	7
656	सरकरा (वनग्राम)	123.51	42	43	179	82	97	..	..	72	84	8	..
657	बिदुरपुर (वनग्राम)	185.65	33	33	185	92	93	..	..	81	82	14	3

PRIMARY CENSUS ABSTRACT

Jashpur Tahsil

मुख्य काम करने वाले Main Workers										सीमातक कार्यकर्त्ता		काम न करने वाले		तहसील/ गाव/नगर/वार्ड/ का नाम
कुल मुख्य काम करने वाले (I-IX)		काश्तकार I		खेतिहर मजदूर II		पारिवारिक उद्योग V(a)		अन्य काम करने वाले III, IV, V(b), VI, VII, VIII & IX				X		
Total Main Workers		Cultivators		Agricultural Labourers		Household Industry		Other Workers		Marginal Workers		Non-Workers		Name of Tahsil/Village/Town/ Ward
पु. M.	स्त्री F.	पु. M.	स्त्री F.	पु. M.	स्त्री F.	पु. M.	स्त्री F.	पु. M.	स्त्री F.	पु. M.	स्त्री F.	पु. M.	स्त्री F.	
15	16	17	18	19	20	21	22	23	24	25	26	27	28	2
44	2	44	1	..	1	..	..	..	..	11	42	26	19	Jharan
62	9	51	5	9	3	2	1	..	..	5	72	30	34	Korchikani
688	111	451	32	126	67	33	9	78	3	28	170	583	924	Lawakera
40	2	37	1	2	1	..	..	1	..	4	43	14	13	Sahilata
123	3	62	1	55	2	1	..	5	..	5	142	77	78	Samdama
68	..	45	..	19	..	3	..	1	..	..	72	43	34	Sanko
38	4	36	2	1	2	..	..	1	..	..	34	29	35	Madhupur
29	7	26	7	3	..	..	..	..	..	..	15	9	8	Karanpur alias Ranjhar (F.V.)
110	..	106	..	2	..	..	..	2	..	..	104	56	57	Dumarpani (F.V.)
35	..	35	..	..	..	..	..	..	..	..	25	4	7	Rangpur (F.V.)
61	13	29	2	24	5	1	..	7	6	3	32	4	20	Kurhatipana (F.V.)
37	3	27	1	9	1	1	..	..	1	1	29	9	32	Rajpur (F.V.)
38	34	38	34	..	..	..	..	..	..	..	..	31	9	Borokona (F.V.)
88	24	82	20	1	..	2	4	3	..	..	1	61	116	Bakuna (F.V.)
71	15	66	..	..	15	3	..	2	..	..	39	49	49	Lotapani (F.V.)
54	3	47	1	1	..	2	..	4	2	2	37	26	57	Sarkara (F.V.)
56	..	56	..	..	..	..	..	..	..	..	..	36	93	Bidurpur (F.V.)

स्थानीय कोड नम्बर Location Code No.	तहसील/गाव/नगर/वार्ड का नाम Name of Tahsil/Village/Town/Ward	गाव का क्षेत्रफल हेक्टर मे नगर/वार्ड का वर्ग कि. मी. में Area of villages in hectares & of Town/Ward in Km2	आबाद आवासीय मकानों की संख्या No. of occupied residential houses	परिवारो की संख्या Number of households	कुल जनसंख्या (बेघर और संस्थाओं में रहने वाले व्यक्तियों सहित) Total Population (including institutional and houseless Population)			अनुसूचित जाति Scheduled Castes		अनुसूचित जनजाति Scheduled Tribes		साक्षर Literates	
					व्यक्ति P.	पु. M.	स्त्री F.	पु. M.	स्त्री F.	पु. M.	स्त्री F.	पु. M.	स्त्री F.
1	2	3	4	5	6	7	8	9	10	11	12	13	14
													जशपुरनगर नगरपालिका
41/I	**जशपुरनगर (न. पा.)**	**7.61**	**2,067**	**2,086**	**11,142**	**6,042**	**5,100**	**412**	**430**	**2,198**	**1,791**	**4,407**	**2,408**
41/I/1	महात्मा गांधी वार्ड		170	170	923	573	350	2	..	203	65	484	183
41/I/2	अन्नपूर्णा वार्ड		133	138	909	477	432	3	2	35	34	381	253
41/I/3	मौलाना आजाद वार्ड		274	276	1,423	754	669	11	5	313	315	439	183
41/I/4	शास्त्री वार्ड		243	253	1,275	729	546	94	107	393	247	533	176
41/I/5	सुभाष वार्ड		191	191	1,146	601	545	39	36	79	79	446	286
41/I/6	नेहरू वार्ड		231	231	1,102	612	490	18	28	160	101	477	266
41/I/7	बालाजी वार्ड		247	249	1,246	684	562	9	13	250	194	529	308
41/I/8	शिवशकर वार्ड		255	255	1,466	647	819	97	112	306	482	426	486
41/I/9	राजमहल वार्ड		153	153	814	477	337	128	114	245	131	331	119
41/I/10	सरदार पटेल वार्ड		170	170	838	488	350	11	13	214	143	361	148

PRIMARY CENSUS ABSTRACT

मुख्य काम करने वाले Main Workers										सीमातक कार्यकर्ता		काम न करने वाले		तहसील/ गाव/नगर/वार्ड/ का नाम
कुल मुख्य काम करने वाले (I-IX)		काश्तकार I		खेतिहर मजदूर II		पारिवारिक उद्योग V(a)		अन्य काम करने वाले III, IV, V(b), VI, VII, VIII & IX				K		
Total Main Workers		Cultivators		Agricultural Labourers		Household Industry		Other Workers		Marginal Workers		Non-Workers		Name of Tahsil/Village/Town/ Ward
पु. M	स्त्री F.	पु. M.	स्त्री F.	पु. M.	स्त्री F.	पु. M.	स्त्री F.	पु. M.	स्त्री F.	पु. M.	स्त्री F.	पु. M.	स्त्री F.	
15	16	17	18	19	20	21	22	23	24	25	26	27	28	2
Jashpurnagar Municipality														
2,532	**406**	**341**	**38**	**253**	**181**	**46**	**4**	**1,892**	**183**	**45**	**24**	**3,465**	**4,670**	**Jashpurnagar (M)**
190	14	33	..	1	5	..	..	156	9	..	..	383	336	Mahatma Gandhi Ward
194	13	14	1	..	2	12	1	168	9	9	7	274	412	Annapurna Ward
336	51	80	12	39	31	9	..	208	8	1	..	417	618	Moulana Azad Ward
268	78	22	4	56	64	8	..	182	10	12	8	449	460	Shashtri Ward
274	20	20	..	11	5	..	..	243	15	22	9	305	516	Subhash Ward
251	46	24	..	39	27	1	..	187	19	1	..	360	444	Nehru Ward
271	25	15	..	2	..	1	1	253	24	..	..	413	537	Balaji Ward
351	121	72	13	41	34	5	2	233	72	..	..	296	698	Shivshankar Ward
189	25	20	8	35	3	9	..	125	14	..	..	288	312	Rajmahal Ward
208	13	41	..	29	10	1	..	137	3	..	..	280	337	Sardar Patel Ward

स्थानीय कोड नम्बर / Location Code No.	तहसील/गांव/नगर/वार्ड का नाम / Name of Tahsil/Village/Town/Ward	गांव का क्षेत्रफल हेक्टर में नगर/वार्ड का वर्ग कि. मी. में Area of villages in hectares & of Town/Ward in Km2	आवास आवासीय मकानों की संख्या No. of occupied residential houses	परिवारों की संख्या Number of households	कुल जनसंख्या (बेघर और संस्थाओं में रहने वाले व्यक्तियों सहित) Total Population (including institutional and houseless Population) व्यक्ति P.	पु. M.	स्त्री F.	अनुसूचित जाति Scheduled Castes पु. M.	स्त्री F.	अनुसूचित जनजाति Scheduled Tribes पु. M.	स्त्री F.	साक्षर Literates पु. M.	स्त्री F.
1	2	3	4	5	6	7	8	9	10	11	12	13	14
41/3	**घरघोड़ा तहसील**	**1,488.5**	**39,628**		**96,372**			**7,854**		**57,385**		**32,087**	
	(ग्रामीण)	**(व. कि.मी.)**	**38,552**	**194,012**		**97,640**		**7,952**		**58,423**			**9,141**
1	चौरंगा	432.65	102	128	656	311	345	47	48	148	158	110	47
2	बगुडेगा	1,636.74	379	391	1,898	854	944	64	56	689	677	316	89
3	भेंडीमुडा	335.22	106	121	754	380	374	15	15	308	304	128	20
4	राजगांव	289.87	82	97	443	220	223	21	21	151	155	52	10
5	तारागढ़	398.47	96	107	678	336	342	9	5	186	180	105	46
6	बैंगिन झरिया	291.08	84	89	444	224	220	4	5	211	210	22	9
7	रामपुर	123.42	34	43	288	146	142	1	1	143	137	41	9
8	ईश्वरपुर	181.28	59	59	327	165	162	5	9	122	114	6	2
9	गुडूबहाल	292.10	109	111	571	274	297	16	15	198	232	124	33
10	घटगांव	579.31	166	166	166	469	497	27	26	367	398	67	11
11	टेटका आमा	242.78	77	79	500	243	257	10	13	188	201	67	25
12	बहामा	741.92	282	285	1,603	777	826	35	47	582	606	185	69
13	मुड़ागांव	875.63	313	315	1,782	930	852	54	46	596	540	211	59
14	रूपडेगा	740.86	251	252	1,326	687	639	27	24	489	467	108	10
15	कोड़ासिया	949.00	267	339	1,855	922	933	51	48	459	434	295	88
16	गहना झरिया	1,961.20	474	502	2,678	1,328	1,350	108	110	996	1,012	273	53
17	बांसडांड	565.09	166	180	1,011	197	514	49	41	343	361	135	22
18	भेलवाटोली	225.98	70	76	389	210	179	19	12	122	119	51	21
19	मरडेगा	413.30	125	144	699	349	350	17	14	280	300	94	35
20	कुर्रा	753.98	185	188	834	420	414	25	24	264	259	106	20
21	धियारमुड़ा	295.91	76	76	351	150	165	18	26	126	133	32	9
22	ढाप	320.54	83	83	374	180	194	22	29	82	92	57	20
23	राजपुर	724.87	352	353	1,606	818	788	78	82	475	450	310	97
24	रानाखंड	190.79	62	64	293	137	156	4	8	118	131	13	3
25	लुडेगा	423.55	117	118	569	282	287	7	5	202	196	53	9
26	सलखिया	364.01	134	134	616	303	313	24	30	195	186	106	31
27	सराईमुड़ा	228.44	67	67	301	163	138	30	25	107	89	45	1
28	हिरापुर	480.67	112	112	537	266	271	37	42	140	137	94	37
29	केन्दाटीकरा	167.63	50	50	350	165	185	10	8	72	82	25	8
30	खन्ड आमा	646.07	184	187	1,170	566	604	48	44	498	542	91	11
31	खम्हार	535.67	155	157	750	388	362	75	78	147	141	175	24
32	जामबहार	288.47	98	132	625	331	294	30	22	212	218	74	6
33	झरन	330.14	111	111	533	262	271	16	19	223	228	108	11
34	पोतरा	697.76	239	241	1,341	653	688	63	85	331	329	86	23
35	मांझी आमा	377.39	87	87	475	235	240	22	15	168	183	21	9
36	रूडूकेला	372.97	85	86	497	255	242	43	34	141	144	76	15
37	अगेकेला	220.42	47	47	222	110	112	27	19	71	79	15	3
38	कुन्जरा	645.59	208	208	1,008	499	509	29	27	253	279	157	57
39	गोमाईडीही	169.86	39	39	212	105	107	..	..	25	35	41	22
40	रेगड़ी	259.90	87	87	484	250	234	27	24	115	115	100	22

PRIMARY CENSUS ABSTRACT — Gharghoda Tahsil

मुख्य काम करने वाले Main Workers										सीमांतक कार्यकर्ता		काम न करने वाले		तहसील/ग्राम/नगर/वार्ड/ का नाम
कुल मुख्य काम करने वाले (I-IX)		काश्तकार I		खेतिहर मजदूर II		पारिवारिक उद्योग V(a)		अन्य काम करने वाले III, IV, V(b), VI, VII, VIII & IX				K		
Total Main Workers		Cultivators		Agricultural Labourers		Household Industry		Other Workers		Marginal Workers		Non-Workers		Name of Tahsil/Village/Town/Ward
पु. M.	स्त्री F.	पु. M.	स्त्री F.	पु. M.	स्त्री F.	पु. M.	स्त्री F.	पु. M.	स्त्री F.	पु. M.	स्त्री F.	पु. M.	स्त्री F.	
15	16	17	18	19	20	21	22	23	24	25	26	27	28	2
61,233		**37,343**		**16,529**		**1,941**		**5,420**		**939**		**34,200**		**Gharghoda Tahsil**
	26,496		**12,449**		**11,734**		**12,47**		**1,066**		**14,644**		**56,500**	**(Rural)**
192	58	112	13	54	38	7	5	9	..	7	144	112	145	Chouga
629	324	303	131	216	160	20	16	90	17	6	80	319	540	Bagudega
253	241	230	..	19	240	..	1	4	..	..	4	127	129	Bhendimuda
162	151	142	144	14	7	..	..	6	..	..	..	58	72	Rajgaon
212	113	154	79	47	31	..	..	11	3	..	5	124	224	Taragarh
160	112	64	21	71	87	3	2	22	2	..	33	64	75	Baigin Jhariya
85	80	71	63	13	17	..	..	1	..	..	3	61	59	Rampur
112	31	103	18	5	10	3	3	1	..	..	..	53	131	Ishwarpur
183	108	136	57	37	50	1	1	9	..	..	33	91	156	Gudubahal
289	236	262	215	23	13	6	8	8	..	..	..	170	261	Ghatgaon
159	72	105	35	29	15	..	..	25	22	3	87	81	98	Tetka Ama
530	111	346	238	161	159	8	9	16	5	19	116	229	299	Bahama
547	86	485	52	43	31	3	1	16	2	..	2	383	764	Mudagaon
466	200	402	188	44	7	15	5	5	..	2	247	219	192	Rupdega
583	230	430	118	92	102	8	6	50	4	18	138	324	565	Kodasiya
880	598	455	282	313	296	19	9	93	11	1	123	447	629	Gahna Jhariya
327	30	227	6	77	24	4	..	19	..	3	125	167	359	Bansdand
137	21	85	4	47	17	1	..	4	..	..	28	73	130	Bhelwatoli
242	107	148	8	44	63	12	8	38	28	..	29	147	214	Sardega
272	88	197	32	50	37	14	16	11	3	..	67	148	259	Kurra
113	85	97	67	12	18	..	..	4	..	..	10	37	70	Ghiyarmuda
113	61	90	45	16	13	1	1	6	2	..	10	67	123	Dhap
496	135	295	54	106	75	17	3	78	3	..	25	322	628	Rajpur
108	112	105	106	2	6	..	..	1	..	..	..	29	44	Ratakhand
199	151	121	93	34	39	5	7	39	12	..	23	85	114	Ludega
173	23	105	1	42	16	7	5	19	1	5	117	125	173	Salkhiya
97	66	86	33	9	29	1	1	1	3	..	3	66	69	Saraimuda
189	137	109	67	38	54	16	14	26	2	..	..	77	134	Hirapur
111	31	85	25	24	6	..	..	2	..	14	97	40	57	Kendatikara
390	216	194	102	189	111	3	3	4	..	..	55	176	333	Khand Ama
260	221	144	99	66	105	8	12	42	5	..	11	128	130	Khamhar
199	67	72	2	46	30	1	..	80	35	..	5	132	222	Jan bihar
180	38	105	14	43	22	5	..	7	2	..	3	82	230	Jharan
425	165	276	87	107	52	23	22	19	4	..	20	228	503	Potra
165	18	107	14	50	3	3	1	5	..	12	134	57	88	Manjhi Ama
159	69	87	3	59	66	6	..	7	..	6	23	90	150	Rudukela
79	21	32	5	46	16	..	..	1	..	5	37	26	54	Angekela
331	93	157	23	122	52	28	7	24	4	2	169	166	247	Kunjra
55	15	26	2	23	13	..	..	6	..	5	25	45	67	Gosaidini
141	6	72	1	38	2	12	2	19	1	6	65	103	163	Regdi

स्थानीय कोड नम्बर Location Code No	तहसील/गांव/नगर/वार्ड का नाम Name of Tahsil/Village/Town/Ward	गांव का क्षेत्रफल हेक्टर में नगर/वार्ड का वर्ग कि. मी. में Area of villages in hectares & of Town/Ward in Km2	आबाद आवासीय मकानों की संख्या No. of occupied residential houses	परिवारों की संख्या Number of households	कुल जनसंख्या (बेघर और संस्थाओं में रहने वाले व्यक्तियों सहित) Total Population (including institutional and houseless Population) व्यक्ति P	पु. M.	स्त्री F.	अनुसूचित जाति Scheduled Castes पु. M.	स्त्री F.	अनुसूचित जनजाति Scheduled Tribes पु. M.	स्त्री F.	साक्षर Literates पु. M.	स्त्री F.
1	2	3	4	5	6	7	8	9	10	11	12	13	14
41	लैलूगा	1,106.74	833	862	4,057	2,140	1,917	166	166	518	443	1,146	484
42	सारसमाल	173.87	47	49	236	123	113	22	11	48	49	32	11
43	कुपाकानी	498.98	156	156	772	365	407	5	7	225	253	41	9
44	कन्झारी	336.85	81	81	412	209	203	12	7	111	110	52	9
45	गमेकेला	650.01	173	173	805	405	400	8	15	281	277	181	33
46	जतरा	478.56	101	101	597	286	311	16	22	242	263	101	15
47	झार आमा	365.19	131	131	727	363	364	1	4	339	341	70	11
48	ढोरींबिजा	389.69	103	103	552	270	282	19	20	195	204	91	27
49	पकरगांव	606.37	223	225	1,301	647	654	51	48	374	374	258	78
50	बिरसिंघा	548 20	156	156	1,048	509	539	27	28	474	505	159	52
51	कटकलिया	639.49	222	223	1,261	611	650	117	105	358	394	203	45
52	कमरगा	761.12	193	193	1,022	513	509	67	59	281	283	146	32
53	चिटकीबहार	34.53	..	..	..	वीरान	..	..	..	..	..	..	..
54	छातामराई	227.52	47	47	206	100	106	8	9	48	50	26	15
55	डैमकीमुड़ा	994.86	236	236	1,304	667	637	95	77	351	353	162	28
56	भुईयापानी	690.18	131	131	722	361	361	18	15	270	274	85	27
57	मुकडेगा	790.06	169	169	901	448	453	41	36	249	262	222	26
58	लोहड़ापानी	436.49	104	104	553	291	262	29	23	185	170	97	22
59	करवराजोर	506.87	175	175	925	456	469	36	36	332	331	138	23
60	कुरोपहरी	202.86	63	63	373	187	186	2	2	166	168	42	5
61	चिराईखार	376.26	76	76	424	203	221	61	71	104	119	47	12
62	चवरपुर	783.86	132	132	690	353	337	24	26	285	266	69	18
63	तोलमा	1,305.37	242	243	1,616	798	818	17	16	763	791	160	52
64	सियारधार	346.82	112	112	608	291	317	6	5	169	186	55	2
65	सोनाजोरी	1,423.29	275	275	1,567	771	796	11	13	645	669	101	21
66	काराडेगा	323.92	70	70	359	176	183	6	7	149	155	31	10
67	किलकिला	1,360.76	263	264	1,341	668	673	23	19	469	486	64	13
68	जमुना	568.40	121	121	572	275	297	40	44	186	198	90	24
69	धौराडांड	291.26	41	41	242	120	122	18	13	82	80	31	3
70	टूरटूरा	528.31	117	117	615	304	311	11	11	250	250	75	12
71	बसन्तपुर	348.35	65	65	359	207	152	24	19	144	106	112	10
72	लिबरा	368.39	101	105	537	249	288	13	18	103	128	91	47
73	सरमडेगा	98.10	20	20	101	47	54	1	4	..	..	10	..
74	हारोंगुड़ा	292.96	79	80	425	215	210	5	5	94	84	61	18
75	एंकरा	163.74	33	36	165	83	82	..	..	47	38	22	13
76	कहरचुवा	388.38	48	51	235	112	123	8	8	74	68	22	7
77	कोड़ामाई	156.91	67	68	357	166	191	6	11	142	167	36	10
78	गेरूपानी	1,159.31	160	168	773	381	392	9	8	253	261	127	41
79	तोरगें	297.15	133	137	667	342	325	12	15	188	172	121	56
80	नारायणपुर	1,078.55	196	268	1,065	541	524	10	7	390	368	119	8

PRIMARY CENSUS ABSTRACT — Gharghoda Tahsil

मुख्य काम करने वाले Main Workers														
कुल मुख्य काम करने वाले (I-IX)		काश्तकार I		खेतिहर मजदूर II		पारिवारिक उद्योग V(a)		अन्य काम करने वाले III, IV, V(b), VI, VII, VIII & IX		सीमांतक कार्यकर्त्ता		काम न करने वाले X		तहसील/ गांव/नगर/वार्ड/ का नाम
Total Main Workers		Cultivators		Agricultural Labourers		Household Industry		Other Workers		Marginal Workers		Non-Workers		Name of Tahsil/Village/Town/ Ward
पु. M.	स्त्री F	पु. M.	स्त्री F.	पु. M.	स्त्री F.	पु. M.	स्त्री F	पु. M	स्त्री F.	पु. M.	स्त्री F	पु. M.	स्त्री F.	
15	16	17	18	19	20	21	22	23	24	25	26	27	28	
1,181	289	364	135	256	136	12	2	549	26	21	109	937	1,519	Lailunga
64	4	39	1	18	2	4	1	3	..	..	40	59	69	Sarasmal
249	150	161	72	73	69	7	7	9	2	21	139	95	118	Kupakani
140	27	78	1	26	4	16	13	20	9	2	98	67	78	Kahjhari
265	52	192	12	59	39	2	1	12	..	..	85	140	263	Gamekela
180	57	122	4	52	50	1	1	5	2	..	23	106	231	Jatra
228	49	163	8	56	41	..	..	9	..	..	106	135	209	Jhar Ama
191	77	147	31	33	36	4	..	7	..	..	..	79	205	Dhorrobija
409	94	286	80	83	11	2	..	38	3	5	153	233	407	Pakargaon
260	70	149	23	86	33	5	1	20	13	2	205	247	264	Birsingha
389	277	266	154	60	39	41	38	40	46	4	75	218	299	Katkaliya
347	252	247	149	70	81	10	10	20	12	3	69	163	188	Kamarga
..	..	..	..	..	..	..	Uninhabited		..	..	..	..	..	Chitkibahar
67	25	48	2	18	23	..	..	1	..	..	..	33	81	Chhatasarai
452	162	295	51	117	102	21	5	19	4	..	..	215	475	Baisakimuda
241	206	136	76	54	99	5	4	46	27	1	2	119	153	Bhuinyapani
278	171	168	88	79	65	10	17	21	1	..	..	170	282	Mukdega
193	155	154	108	36	45	1	..	2	2	..	5	98	102	Lohadapani
293	39	234	4	27	8	13	10	19	17	1	31	162	399	Karwarajor
111	30	77	8	17	7	7	1	10	14	1	33	75	123	Kuropahri
140	4	124	..	11	4	2	..	3	..	..	1	63	216	Chiraikhar
239	15	179	1	11	.	9	..	40	14	3	184	111	138	Chanwarpur
435.	67	394	62	20	2	13	3	8	..	58	472	305	279	Tolma
180	106	157	18	11	80	6	5	6	3	..	88	111	123	Siyardhar
538	45	433	7	55	13	11	9	39	16	20	490	213	261	Sonajori
121	6	78	..	27	1	7	4	9	1	..	113	55	64	Karadega
446	57	364	32	64	23	7	2	11	..	2	33	220	583	Kilkila
171	12	97	5	65	7	6	.	3	..	2	170	102	115	Jamuna
81	1	42	..	28	..	..	..	11	1	..	66	39	55	Dhouradand
193	129	122	48	45	57	8	12	18	12	2	35	109	147	Turtura
101	36	76	29	12	7	1	..	12	..	..	..	106	116	Basantpur
157	33	109	14	30	19	3	..	15	..	..	55	92	200	Libra
33	14	24	12	7	2	1	..	1	..	..	..	14	40	Saramdega
153	65	96	19	42	38	5	6	10	2	..	..	62	145	Horroguda
51	14	25	1	19	11	2	1	5	1	2	10	30	58	Enkra
77	33	44	2	33	30	..	1	..	..	5	45	30	45	Kaharchuwan
91	2	85	1	1	1	3	..	2	..	11	59	64	130	Kodamai
262	186	150	101	77	73	22	11	13	1	..	31	119	175	Gerupani
203	55	46	1	131	53	4	1	22	..	4	140	135	130	Tolge
352	185	192	62	148	120	5	3	7	..	10	78	179	261	Narayanpur

स्थानीय कोड नम्बर Location Code No.	तहसील/ गांव/नगर/ वार्ड का नाम Name of Tahsil/Village/ Town/Ward	गांव का क्षेत्रफल हेक्टर में नगर/वार्ड का वर्ग कि. मी. में Area of villages in hectares & of Town/ Ward in Km2	आबाद आवासीय मकानों की संख्या No. of occupied resi-dential houses	परिवारों की संख्या Number of house-holds	कुल जनसंख्या (बेघर और संस्थाओं में रहने वाले व्यक्तियों सहित) Total Population (including institutional and houseless Population) व्यक्ति P	पु. M.	स्त्री F.	अनुसूचित जाति Scheduled Castes पु. M.	स्त्री F.	अनुसूचित जनजाति Scheduled Tribes पु. M.	स्त्री F.	साक्षर Literates पु. M.	स्त्री F.
1	2	3	4	5	6	7	8	9	10	11	12	13	14
81	पिपराही तोलगे	169.31	..	..	..	बीरान	..	..	..	..	..	..	.
82	पोकडेगा	226.31	75	76	403	191	212	4	9	17	26	28	7
83	लमडांड	508.55	97	101	487	242	245	7	6	114	103	97	37
84	हरदीझरिया	163.99	43	45	232	112	120	19	19	86	95	49	4
85	केशल्या	615.31	203	245	1,141	565	576	51	38	308	328	238	65
86	केकराझरिया	271.29	48	60	340	170	170	8	6	120	124	34	1
87	कोंडकेल	378.92	66	86	444	239	205	24	17	137	122	52	16
88	खार	295.51	68	80	394	204	190	9	6	113	105	60	17
89	खैरबहाल	166.58	20	37	215	94	121	7	4	26	34	44	17
90	गोढ़ी	310.28	58	74	343	169	174	42	54	82	75	25	2
91	टटकेला	436.42	109	133	666	324	342	22	19	115	113	141	28
92	पिपरादी (सुबरा)	354.26	58	69	355	172	183	11	16	109	117	37	12
93	मेढ़रमाल	153.05	24	35	195	102	93	18	18	37	27	28	12
94	सुबरा	726.53	164	220	1,089	548	541	41	45	360	357	120	12
95	आमापाली	748.08	176	181	738	380	358	41	37	276	263	97	23
96	केणबहाल	369.47	123	124	567	285	282	59	59	89	83	65	13
97	झगरपुर	862.47	312	320	1,406	714	692	46	45	386	382	239	92
98	बनेकेला	288.28	107	107	501	244	257	35	35	173	169	75	27
99	भेडीपुडा	309.61	141	142	722	342	380	34	37	164	188	136	38
100	मोहनपुर	517.93	150	151	740	362	378	31	26	256	273	117	21
101	सोहनपुर	425.64	57	57	278	134	144	12	8	65	83	32	5
102	केनागरा	298.23	37	40	222	110	112	1	8	23	18	10	..
103	मंदिरा	284.89	52	52	209	104	105	27	27	59	62	25	5
104	गुनु	1,120.94	108	108	497	258	239	12	11	195	181	3	1
105	राजपुर	347.61	55	55	247	121	126	17	21	92	93	..	..
106	चिमारी	293.68	76	79	358	169	189	8	5	150	175	26	6
107	निलाईदरहा	109.39	22	22	86	41	45	..	..	39	45	6	..
108	दियागढ	336.18	70	70	348	173	175	7	8	117	118	38	3
109	नहरकेला	326.35	63	63	296	150	146	8	6	62	64	51	18
110	पोटेबिरनी	485.92	75	77	338	164	174	1	5	126	127	60	17
111	फुटहामुड़ा	675.26	72	72	356	180	176	6	6	106	112	58	5
112	फुलीकुण्डा	610.25	122	123	529	259	270	8	11	201	194	46	4
113	बरडीह	302.01	72	74	356	175	181	2	3	119	110	51	8
114	बरटामर	252.66	37	39	187	88	99	4	6	84	93	1	..
115	भकुर्रा	484.57	186	186	831	400	431	38	42	224	250	127	15
116	मडियाकछार	244.75	53	53	272	129	143	10	10	105	115	46	3
117	मुसकटी	191.77	36	36	186	98	88	21	23	75	74	23	1
118	लारीपानी	563.90	104	105	446	233	213	18	25	157	145	92	13
119	सावरपाली	515.35	47	47	227	114	113	17	13	83	87	22	2
120	कया	1,923.91	340	341	1,405	686	719	36	44	533	561	173	12

PRIMARY CENSUS ABSTFACT — Gharghoda Tahsil

मुख्य काम करने वाले Main Workers														
कुल मुख्य काम करने वाले (I-IX)		काश्तकार I		खेतिहर मजदूर II		पारिवारिक उद्योग V(a)		अन्य काम करने वाले III, IV, V(b), VI, VII, VIII & IX		सीमान्तक कार्यकर्ता		काम न करने वाले X		तहसील/ गाँव/नगर/वार्ड/ का नाम
Total Main Workers		Cultivators		Agricultural Labourers		Household Industry		Other Workers		Marginal Workers		Non-Workers		Name of Tahsil/Village/Town/ Ward
पु. M.	स्त्री F.	पु. M.	स्त्री F.	पु. M.	स्त्री F.	पु. M.	स्त्री F.	पु. M.	स्त्री F.	पु. M.	स्त्री F.	पु. M.	स्त्री F.	
15	16	17	18	19	20	21	22	23	24	25	26	27	28	1
..	..	..	..	..	Uninhabited		..	..	..	..	..	..	..	Piprahi Tolge
129	27	93	5	27	18	6	3	3	1	3	92	59	93	Pokdega
159	56	73	7	66	37	10	11	10	1	..	38	83	151	Lamdand
74	35	46	8	24	27	2	..	2	..	4	43	34	42	Hardijhariya
384	268	263	206	85	49	5	8	31	5	3	21	178	287	Keshla
109	18	75	4	27	11	6	3	1	..	..	1	61	151	Kenkra Jhariya
151	57	108	47	36	9	3	1	4	..	..	61	88	87	Kondkel
125	101	113	96	6	3	3	2	3	..	..	1	79	88	Khar
55	5	42	..	8	3	2	1	3	1	..	38	39	78	Khairbahal
101	48	92	46	7	2	..	..	2	..	..	29	68	97	Godhi
208	79	101	40	72	30	15	6	20	3	4	37	112	226	Tatkela
103	23	84	10	13	12	..	..	6	1	..	2	69	158	Piprahi Subra
63	8	51	1	9	6	..	..	3	1	..	38	39	47	Medharmal
366	187	282	151	56	23	18	9	10	4	2	71	180	283	Subra
256	98	125	18	94	61	14	14	23	5	10	105	114	155	Amapali
192	99	146	53	27	34	12	7	7	..	..	2	93	181	Keshbahal
447	138	199	39	166	60	36	16	46	23	25	223	242	331	Jhagarpur
148	66	100	47	22	15	24	3	2	1	..	55	96	136	Banekela
228	8	177	5	41	3	5	..	5	..	..	3	114	369	Bhedimuda
223	133	118	35	93	88	2	2	10	8	..	16	139	229	Mohanpur
95	72	56	37	36	35	1	..	2	..	..	1	39	71	Sohanpur
58	13	38	2	17	11	..	..	3	..	..	..	52	99	Kenapara
65	1	47	..	11	..	..	..	7	1	..	73	39	31	Gahira
157	..	127	..	30	..	..	..	..	..	..	75	101	164	Gunu
74	3	54	..	18	3	1	..	1	.	..	21	47	102	Ganjpur
108	29	55	2	50	27	1	..	2	..	1	21	60	139	Chingari
24	..	21	..	3	..	..	..	..	..	..	27	17	18	Tilaidarha
91	10	53	2	36	8	..	..	2	..	..	7	82	158	Diyagarh
109	1	81	..	24	..	..	..	4	1	..	47	41	98	Nahar Kela
98	1	69	..	22	..	6	..	1	1	..	81	66	92	Potebirni
112	79	75	61	26	17	2	1	9	.	3	6	65	91	Phutahamuda
182	170	116	110	39	38	23	21	4	1	..	4	77	96	Phuli Kunda
118	..	70	..	42	..	2	..	4	..	..	99	57	82	Bardih
57	4	35	1	5	2	16	1	1	..	..	42	31	53	Bartangar
279	79	134	17	131	62	4	..	10	..	.	7	121	345	Bhakurra
86	2	69	1	11	..	4	1	2	..	..	44	43	97	Madiya Kachhar
68	1	46	1	14	..	3	..	5	..	..	51	30	36	Muskati
143	9	75	1	32	6	21	2	15	..	1	10	89	194	Laripani
72	6	53	..	15	3	2	1	2	2	1	..	41	107	Sagarpali
462	273	337	152	70	115	18	3	37	3	1	57	223	389	Kaya

स्थानीय कोड नम्बर Location Code No.	तहसील/ गाव/नगर/ वार्ड का नाम Name of Tahsil/Village/ Town/Ward	गाव का क्षेत्रफल हेक्टर में नगर/वार्ड का वर्ग कि. मी. में Area of villages in hectares & of Town/ Ward in Km2	आबाद आवासीय मकानों की संख्या No. of occupied residential houses	परिवारों की संख्या Number of households	कुल जनसंख्या (बेघर और संस्थाओं में रहने वाले व्यक्तियों सहित) Total Population (including institutional and houseless Population) व्यक्ति P.	पु. M.	स्त्री F.	अनुसूचित जाति Scheduled Castes पु. M.	स्त्री F.	अनुसूचित जनजाति Scheduled Tribes पु. M.	स्त्री F.	साक्षर Literates पु. M.	स्त्री F.
1	2	3	4	5	6	7	8	9	10	11	12	13	14
121	कमतरा	435.58	112	113	500	251	249	27	27	196	187	79	6
122	करी कछार	198.60	26	26	117	59	58	..	..	39	29	8	..
123	चिलकागुडा	489.03	99	106	443	216	227	19	15	161	175	67	11
124	डंगबीरा	814.97	61	64	259	132	127	25	21	94	90	41	5
125	दनौट	464.93	69	69	368	173	195	22	28	132	146	62	6
126	बटुरा कछार	968.32	188	188	942	456	486	10	13	339	366	52	3
127	सहसपुर	239 55	45	47	237	116	121	13	12	85	92	23	4
128	सहसपुर (मसाहट)	246.01	13	13	55	30	25	..	..	29	25	5	..
129	कुरुजखोल	332.67	24	24	141	74	67	7	4	61	61	18	4
130	पुमल्दा	1,490.23	233	235	1,108	535	573	18	16	410	416	155	15
131	पोरड़ी	183 35	42	42	188	85	103	7	9	56	64	41	10
132	फारुरम	1,277.08	258	258	1,279	613	666	71	79	426	476	125	17
133	बरौद	907.11	152	158	702	372	330	6	6	251	230	75	18
134	बुलेकेरा	349.46	44	44	229	123	106	4	1	104	92	18	..
135	राई	203.75	20	20	90	43	47	1	2	38	36	6	..
136	सराईपाली	218.10	15	15	75	39	36	..	..	34	31	..	..
137	कुडुमकेला	3,162.23	880	900	4,202	2,075	2,127	34	35	1,262	1,288	538	179
138	कोसमघाट	451.77	140	140	706	358	348	14	18	280	271	80	3
139	घोघरा	94.96	..	..	..	वीरान	..	..	..	..	..	..	..
140	पुरी	749.48	126	182	854	418	436	9	9	344	370	99	9
141	घरघोड़ी	969.83	218	226	1,260	635	625	12	10	411	398	158	33
142	जरवट	457.29	90	90	431	211	220	3	3	175	184	35	12
143	तेन्दूभाठा	82.87	38	38	164	83	81	10	9	16	14	18	2
144	नवागढ़	549.56	132	132	672	337	335	25	16	163	158	99	32
145	बरौना कुण्डा	581.84	173	175	804	411	393	32	32	314	298	141	14
146	मालीडीह	93.31	27	27	121	64	57	..	..	4	5	43	20
147	कटंगडीह	944.93	94	99	502	243	259	29	27	143	153	94	8
148	छोटे गुमडा	580.72	139	139	641	315	326	34	32	60	51	117	48
149	टेन्डा	1,287.98	159	179	815	384	431	44	52	314	356	106	7
150	बड़े गुमडा	833.92	142	155	854	406	448	47	58	141	140	181	72
151	खोखरो आमा	272.04	23	23	99	53	46	..	..	50	45	3	..
152	चारमार	315.07	61	68	379	189	190	5	3	55	55	99	37
153	डेहरीडीह	324.27	82	82	361	177	184	13	10	140	142	29	..
154	डगनीनारा	161.05	37	39	217	103	114	3	4	74	75	51	12
155	नवापारा	813.28	197	198	957	472	485	23	25	284	300	154	33
156	पानीखेत	634.35	67	67	352	176	176	7	8	74	75	66	7
157	बगचबा	427.46	78	78	400	188	212	21	21	126	140	54	8
158	बिलासखार	542.40	45	45	224	115	109	7	5	95	93	35	..
159	भोंगारी	353.91	101	105	544	288	256	36	44	109	79	92	16
160	छर्राटागर	1,863.33	352	352	1,552	796	756	26	28	664	612	138	9

PRIMARY CENSUS ABSTRACT

Gharghoda Tahsil

मुख्य काम करने वाले Main Workers														
कुल मुख्य काम करने वाले (I-IX)		काश्तकार I		खेतिहर मजदूर II		पारिवारिक उद्योग V(a)		अन्य काम करने वाले III, IV, V(b), VI, VII, VIII & IX		सीमांतक कार्यकर्त्ता		काम न करने वाले X		तहसील/ गांव/नगर/वार्ड/ का नाम
Total Main Workers		Cultivators		Agricultural Labourers		Household Industry		Other Workers		Marginal Workers		Non-Workers		Name of Tahsil/Village/Town Ward
पु. M.	स्त्री F.	पु. M.	स्त्री F.	पु. M.	स्त्री F.	पु. M.	स्त्री F.	पु. M.	स्त्री F.	पु. M.	स्त्री F.	पु. M.	स्त्री F.	
15	16	17	18	19	20	21	22	23	24	25	26	27	28	2
195	194	128	134	53	52	11	7	3	1	..	..	56	55	Kamtara
36	41	16	14	19	26	1	1	..	..	..	..	23	17	Karri Kachhar
138	31	84	8	42	22	1	..	11	1	..	9	78	187	Chilkaguda
81	25	61	8	7	16	3	1	10	..	..	..	51	102	Dangbira
113	55	54	6	58	49	..	..	1	..	..	..	60	140	Danaut
301	237	227	183	56	39	7	11	11	4	13	10	142	239	Batura Kachhar
67	32	44	16	4	15	1	..	18	1	..	..	49	89	Sahaspur
19	12	18	11	..	1	..	..	1	..	..	4	11	9	Sahaspur (Masahat)
46	32	10	2	34	30	..	..	2	..	..	..	28	35	Kurujkhol
354	122	238	59	96	55	10	4	10	4	5	212	176	239	Pusalda
64	22	40	16	11	3	1	..	12	3	2	24	19	57	Pordi
374	163	189	19	130	128	10	..	45	16	17	25	222	478	Faguram
268	195	172	136	63	57	..	1	33	1	..	.	104	135	Baraud
77	17	61	..	13	16	1	1	2	..	..	..	46	89	Bulekera
30	6	24	6	5	..	..	..	1	..	2	21	11	20	Rai
25	4	17	1	6	3	..	..	2	..	..	..	14	32	Saraipali
1,270	642	785	289	344	341	51	3	90	9	9	32	796	1,453	Kudumkela
235	144	166	67	65	77	..	..	4	..	2	80	121	124	Kasamghat
..	..	..	..	..	..	Uninhabited			..	..	..	..	..	Ghoghara
263	67	156	11	100	55	1	1	6	..	..	..	155	369	Puri
410	128	322	72	80	53	2	1	6	2	19	255	206	242	Gharghodi
131	88	86	45	34	41	..	1	11	1	..	13	80	119	Jarkat
61	51	27	22	32	29	..	..	2	..	..	7	22	23	Tendubhatha
180	52	31	25	128	26	7	1	14	..	1	7	156	276	Nawagarh
289	216	178	125	85	88	5	3	21	..	..	..	122	177	Barauna Kunda
40	7	32	5	7	2	..	..	1	..	..	24	24	26	Malidih
127	25	105	20	17	4	2	1	3	..	3	30	113	204	Katangdih
206	144	114	63	77	79	4	..	11	2	..	..	109	182	Chhote Gumda
265	57	198	29	57	27	1	1	9	..	13	175	106	199	Tenda
263	199	170	121	81	75	8	3	4	..	..	4	143	245	Bade Gumda
34	24	7	2	2	1	25	21	..	..	2	8	17	14	Khokharo Ama
105	29	52	9	37	20	6	..	10	..	4	19	80	142	Charmar
114	15	80	7	27	7	..	..	7	1	1	1	62	168	Dehridih
68	11	66	11	..	..	..	..	2	..	..	..	35	103	Dagninara
275	168	137	26	110	129	2	2	26	11	6	34	191	283	Nawapara
103	25	56	6	37	18	9	1	1	..	5	36	68	115	Panikhet
117	35	88	16	12	7	14	11	3	1	1	12	70	165	Bagchaba
65	24	37	6	26	18	..	..	3	..	1	11	49	74	Bilaskhar
151	36	71	11	60	24	3	1	17	..	16	80	121	140	Bhengari
488	82	270	16	191	52	12	10	15	4	3	41	305	633	Chharratangar

स्थानीय कोड नम्बर / Location Code No.	तहसील/गांव/नगर/वार्ड का नाम / Name of Tahsil/Village/Town/Ward	गांव का क्षेत्रफल हेक्टर में नगर/वार्ड का वर्ग कि. मी. में Area of villages in hectares & of Town/Ward in Km2	आबाद आवासीय मकानों की संख्या No. of occupied residential houses	परिवारों की संख्या Number of households	कुल जनसंख्या (बेघर और संस्थाओं में रहने वाले व्यक्तियों सहित) Total Population (including institutional and houseless Population) व्यक्ति P.	पु. M.	स्त्री F.	अनुसूचित जाति Scheduled Castes पु. M.	स्त्री F.	अनुसूचित जनजाति Scheduled Tribes पु. M.	स्त्री F.	साक्षर Literates पु. M.	स्त्री F.
1	2	3	4	5	6	7	8	9	10	11	12	13	14
161	डोकरबुढा	526.33	91	92	411	201	210	10	11	100	96	81	26
162	तुमीडीह	548.48	137	159	782	385	397	9	8	186	205	145	42
163	पाकादरहा	167.33	45	45	212	103	109	34	44	66	59	7	..
164	अमलीडीह	658.98	139	139	778	374	404	21	17	199	218	164	47
165	छैड़ोरिया	228.39	67	68	271	134	137	4	6	77	84	53	20
166	पंडरीपानी	227.21	47	47	205	106	99	4	5	95	81	20	1
167	बैहामुडा	1,306.40	252	253	1,228	612	616	39	44	391	398	169	34
168	भानूमार	390.40	101	101	522	266	256	21	17	62	60	138	52
169	भेंड्रा	575.33	218	218	953	464	489	31	29	363	389	131	18
170	झरियापाली	380.25	111	111	581	296	285	30	29	101	94	169	54
171	घरघोड़ा	842.10	942	947	4,548	2,353	2,195	263	259	600	645	1,351	591
172	चारभांठा	250.03	142	147	608	296	312	6	5	238	254	161	13
173	झांकादरहा	159.07	74	76	309	149	160	12	8	49	58	47	12
174	नवापारा	136.64	158	169	710	423	287	26	21	220	147	255	31
175	कसैया	294.97	122	125	505	251	254	43	52	124	119	72	26
176	कोगनारा	406.31	126	126	526	252	274	13	17	232	246	70	10
177	कंचनपुर	1,076.68	296	299	1,309	631	678	26	47	488	509	197	38
178	बहिरकेला	818.02	335	340	1,617	786	831	32	30	463	514	314	91
179	कारीछापर	208.58	57	59	284	136	150	3	2	113	130	24	6
180	छिरभौना	120.28	33	33	158	79	79	..	..	57	55	16	12
181	टेरम	916.17	261	279	1,352	669	683	102	91	383	418	248	67
182	ढोरम	507.07	123	128	599	292	307	21	23	229	240	71	2
183	पतरापाली	339.30	97	98	459	219	240	41	47	156	169	61	12
184	बिजारी	326.59	65	66	286	136	150	19	24	39	38	42	17
185	रूमकेरा	580.04	171	175	763	387	376	54	41	289	294	105	24
186	काटा झरिया	160.47	48	49	248	134	114	7	6	111	98	45	5
187	कोनपारा	723.00	101	106	480	247	233	8	6	123	126	122	39
188	कोटरीमाल	634.29	120	123	545	271	274	25	19	160	161	168	48
189	कठरीपाली	439.87	56	59	266	126	140	1	3	94	113	71	16
190	कुर्मीभौना	412.92	83	83	392	187	205	7	8	132	143	60	16
191	पोरड़ा	800.52	165	168	786	400	386	19	21	229	238	93	11
192	मस्कुरा	138.47	11	12	45	21	24	..	..	21	24	1	..
193	साल्हेपाली	523.55	123	123	542	271	271	16	21	184	179	113	17
194	अजीजगढ़	497.39	32	32	128	62	66	..	..	57	60	13	..
195	कुघुरमौहा	137.72	23	27	130	64	66	..	..	60	58	17	..
196	चिमटापानी	537.64	96	98	381	210	171	56	38	130	112	62	11
197	चोटीगुदा	674.30	194	215	991	495	496	58	59	231	245	156	17
198	तिलाईपाली	287.80	49	54	266	134	132	5	5	51	53	48	9
199	नया रामपुर	327.44	58	60	292	143	149	8	6	128	138	30	12
2 00	ब्राहमनपाली	110.93	21	21	98	51	47	4	2	45	42	3	3

PRIMARY CENSUS ABSTRACT

Gharghoda Tahsil

मुख्य काम करने वाले Main Workers										सीमांतक कार्यकर्ता		काम न करने वाले		तहसील/ गांव/नगर/वार्ड/ का नाम
कुल मुख्य काम करने वाले (I-IX)		काश्तकार I		खेतिहर मजदूर II		पारिवारिक उद्योग V(a)		अन्य काम करने वाले III, IV, V(b), VI, VII, VIII & IX				X		
Total Main Workers		Cultivators		Agricultural Labourers		Household Industry		Other Workers		Marginal Workers		Non-Workers		Name of Tahsil/Village/Town/ Ward
पु. M.	स्त्री F.	पु. M.	स्त्री F.	पु. M.	स्त्री F.	पु. M.	स्त्री F.	पु. M.	स्त्री F.	पु. M.	स्त्री F.	पु. M.	स्त्री F.	
15	16	17	18	19	20	21	22	23	24	25	26	27	28	2
112	16	69	3	41	13	..	..	2	..	..	..	89	194	Dokarbuha
247	45	102	7	68	8	7	4	70	26	3	7	135	345	Tumidih
60	14	42	..	18	14	..	..	..	..	..	..	43	95	Pakadarha
202	79	99	26	79	51	4	2	20	..	5	37	167	288	Amlidih
96	72	26	16	56	49	10	7	4	..	..	1	38	64	Chhaidoria
69	56	26	7	43	48	..	..	..	1	..	..	37	43	Pandripani
414	324	191	166	180	148	13	8	30	2	..	..	198	292	Baihamuda
143	49	80	3	41	44	1	2	21	..	1	45	122	162	Bhalumar
309	115	139	42	146	63	21	10	3	..	..	14	155	360	Bhendra
167	47	89	20	44	15	..	..	34	12	4	53	125	185	Jhariyapali
1,270	177	361	41	249	55	17	3	643	78	8	100	1,075	1,918	Gharghoda
187	27	143	14	24	8	9	5	11	..	13	140	96	145	Charbhantha
88	6	58	3	27	2	..	1	3	..	1	..	60	154	Jhankadarha
183	14	99	3	25	5	5	2	54	4	6	94	234	179	Nawapara
169	8	98	4	43	1	..	1	28	2	6	137	76	109	Kasaiya
190	40	121	24	52	12	..	1	17	3	1	107	61	127	Kognara
418	88	323	40	75	34	7	5	13	9	..	33	213	557	Kanchanpur
487	249	288	124	133	91	28	24	38	10	4	189	295	393	Bahirkela
87	..	67	..	14	..	4	..	2	..	..	6	47	144	Karichhapar
45	..	37	..	7	..	..	..	1	..	..	..	34	79	Chhirbhauna
407	33	292	6	77	22	1	3	37	2	..	..	262	650	Teram
185	24	156	19	18	3	1	2	10	..	..	..	107	283	Dhoram
148	28	86	3	31	21	14	1	17	3	..	..	71	212	Patrapali
82	34	33	1	39	32	..	..	10	1	..	..	54	116	Bijari
254	164	166	128	57	28	8	8	23	..	1	31	132	181	Rumkera
100	47	56	20	30	16	14	11	..	..	..	..	34	67	Kata Jhariya
159	77	92	35	33	14	2	1	32	27	13	55	75	101	Konpara
181	129	55	7	100	110	2	3	24	9	1	..	89	145	Kotarimal
86	52	59	23	15	23	2	1	10	5	..	1	40	87	Katharrapali
113	26	87	19	20	6	2	1	4	..	1	61	73	118	Kurmubhauna
261	177	150	40	86	131	5	6	20	..	3	8	136	201	Porda
14	17	6	8	..	1	8	8	..	..	..	..	7	7	Muskura
186	144	133	92	44	46	2	6	7	.	..	..	85	127	Salhepali
46	25	31	13	12	8	..	..	3	4	..	9	16	32	Ajijgarh
45	6	42	2	1	4	..	..	2	..	..	..	19	60	Kughurmauha
142	94	56	33	49	37	19	20	18	4	1	8	67	69	Chimtapani
338	167	168	39	94	70	8	10	68	48	..	4	157	325	Chotiguda
95	22	74	3	13	18	..	..	8	1	..	1	39	109	Tilaipali
97	66	63	17	31	49	1	..	2	..	..	..	46	83	Naya Rampur
39	27	32	24	3	3	..	..	4	..	..	1	12	19	Banihanpali

स्थानीय कोड नम्बर / Location Code No.	तहसील/गांव/नगर/वार्ड का नाम / Name of Tahsil/Village/Town/Ward	गांव का क्षेत्रफल हेक्टर में नगर/वार्ड का वर्ग कि. मी. में Area of villages in hectares & of Town/Ward in Km2	आबाद आवासीय मकानों की संख्या No. of occupied residential houses	परिवारों की संख्या Number of households	कुल जनसंख्या (बेघर और संस्थाओं में रहने वाले व्यक्तियों सहित) Total Population (including institutional and houseless Population) व्यक्ति P.	पु. M.	स्त्री F.	अनुसूचित जाति Scheduled Castes पु. M.	स्त्री F.	अनुसूचित जनजाति Scheduled Tribes पु. M.	स्त्री F.	साक्षर Literates पु. M.	स्त्री F.
1	2	3	4	5	6	7	8	9	10	11	12	13	14
201	बिछीमारा	383.05	82	90	467	249	218	45	42	164	149	40	8
202	रैकेरा	1,132.76	299	318	1,624	805	819	10	11	557	584	288	66
203	पेलमा	622.84	148	148	720	357	363	26	22	224	236	116	25
204	उरबा	418.92	216	219	1,001	524	477	70	67	357	328	216	44
205	हिन्झर	292.86	77	77	371	186	185	29	31	124	129	71	5
206	जरहीडीह	192.75	55	55	242	118	124	2	3	77	76	60	23
207	लालपुर	322.95	62	62	265	139	126	13	11	73	73	54	12
208	खर्रा	156.54	45	45	247	121	126	2	5	76	74	37	32
209	मडुवाडुमर	92.94	25	25	144	71	73	10	7	6	5	40	25
210	बांजीखोल	231.33	50	50	256	131	125	10	7	116	112	67	35
211	सेमीजोर	164.50	59	59	243	118	125	12	11	66	74	53	23
212	छिरबानी	205.83	40	40	177	91	86	5	6	64	56	43	18
213	सक्ता	78.02	47	47	221	118	103	6	8	89	76	23	5
214	भालूमुड़ा	217.70	57	59	299	146	153	18	21	101	103	25	9
215	ढोलनारा	344.28	61	61	299	145	154	10	10	109	109	38	8
216	बजरमुड़ा	360.10	133	136	637	329	308	35	32	182	160	130	50
217	करुवाही	329.77	92	92	429	196	233	11	12	105	119	96	34
218	खम्हरिया	423.34	85	86	426	213	213	22	21	78	78	70	26
219	मिलूपारा	452.53	201	203	935	464	471	34	38	321	318	161	54
220	लमदरहा	377.40	60	60	270	129	141	6	11	120	126	63	3
221	कोंड़केला	512.80	124	124	668	326	342	24	30	213	227	181	49
222	औराईमुड़ा	687.53	151	158	701	352	349	32	36	184	180	116	20
223	नूनदरहा	457.69	131	131	571	261	310	43	51	166	204	100	14
224	केराखोल	408.53	59	59	337	165	172	36	31	118	126	13	..
225	चिर्रीमड़ा	459.10	99	99	438	229	209	25	22	158	146	36	5
226	बनाई	954.49	202	206	982	490	492	61	62	370	378	172	27
227	रेंगालबहरी	273.71	93	93	419	217	202	39	36	158	143	46	3
228	बरकसपाली	344.10	102	102	531	260	271	64	59	64	63	68	22
229	उत्तररेगांव	163.64	101	103	494	246	248	29	19	165	168	77	44
230	कोलम	391.36	56	56	293	143	150	15	13	61	70	73	42
231	चितवाही	285.28	116	116	567	272	295	17	19	196	196	95	14
232	डोलेमरा	483.48	189	190	870	417	453	81	92	163	167	187	86
233	दक्षिण रेगांव	193.64	52	52	242	112	130	..	..	42	60	75	47
234	रोडोपाली	443.27	105	106	536	261	275	40	43	161	165	146	50
235	सलिहाभांठा	393.64	127	127	573	283	290	26	30	338	137	135	49
236	बरपाली	562.01	171	174	836	426	410	71	62	118	335	119	8
237	उंकारीपाली	319.17	81	83	403	190	213	12	19	164	183	53	5
238	देवगढ़	1,214.35	321	325	1,518	749	769	102	107	523	558	265	62
239	पतराषाली	371.41	89	90	402	190	212	27	29	37	158	89	25
240	मौहापाली	279.93	105	108	585	285	300	19	17	213	214	85	15

PRIMARY CENSUS ABSTRACT — Gharghoda Tahsil

मुख्य काम करने वाले Main Workers										सीमांतक कार्यकर्त्ता		काम न करने वाले		तहसील/गांव/नगर/वार्ड/का नाम
कुल मुख्य काम करने वाले (I-IX)		काश्तकार I		खेतिहर मजदूर II		पारिवारिक उद्योग V(a)		अन्य काम करने वाले III, IV, V(b), VI, VII, VIII & IX				X		
Total Main Workers		Cultivators		Agricultural Labourers		Household Industry		Other Workers		Marginal Workers		Non-Workers		Name of Tahsil/Village/Town/Ward
पु. M.	स्त्री F.	पु. M.	स्त्री F.	पु. M.	स्त्री F.	पु. M.	स्त्री F.	पु. M.	स्त्री F.	पु. M.	स्त्री F.	पु. M.	स्त्री F.	
15	16	17	18	19	20	21	22	23	24	25	26	27	28	2
161	128	50	31	99	92	5	4	7	1	..	24	88	66	Bichhinara
533	391	240	173	191	192	22	20	80	6	..	6	272	422	Raikera
236	159	150	95	70	56	2	6	14	2	..	78	121	162	Pelma
337	312	187	196	112	111	7	3	31	2	..	..	187	126	Urba
123	130	51	61	65	68	1	1	6	..	..	..	63	55	Hinjhar
75	73	35	32	39	41	..	..	1	..	..	..	43	51	Jarhidih
89	89	59	40	29	49	..	..	1	..	..	..	50	37	Lalpur
66	67	23	13	43	54	..	..	..	..	..	3	55	56	Kharra
42	47	31	21	11	26	..	..	..	..	..	..	29	26	Maduwa dumar
80	25	59	11	18	14	1	..	2	..	5	42	46	58	Banjikhol
77	29	34	3	41	26	..	..	2	..	1	20	40	67	Semijor
55	17	26	..	26	17	..	..	3	..	1	3	35	66	Chhirwani
80	26	27	..	49	36	..	..	4	..	1	5	37	62	Sakta
96	109	84	100	1	..	8	9	3	..	..	1	50	43	Bhalumuda
106	106	91	98	13	8	..	..	2	..	..	..	39	48	Dholnara
195	124	81	42	98	73	4	8	12	1	15	58	119	126	Bajarmuda
127	54	66	8	53	46	..	..	8	..	2	25	67	154	Karuwahi
135	50	58	3	54	32	13	14	10	1	6	35	72	128	Khamhariya
277	95	148	60	102	33	8	..	19	2	5	91	182	285	Milupara
83	57	64	7	18	50	..	..	1	..	1	7	45	67	Lamdarha
211	83	136	35	42	35	12	13	11	..	..	3	115	256	Kondkela
241	180	131	92	60	51	34	35	16	2	..	..	111	169	Auraimuda
157	128	78	44	66	81	4	3	9	..	..	..	104	182	Nundarha
108	17	76	8	24	4	7	5	1	..	4	116	53	39	Kerakhol
142	9	82	1	52	4	4	4	4	..	5	144	82	56	Chirramuda
305	72	190	12	59	31	27	24	29	5	17	157	168	223	Banai
142	59	69	23	65	29	2	2	7	5	3	64	72	79	Rengalbahari
162	39	95	12	46	27	3	..	18	..	1	48	97	184	Barkaspali
156	129	87	43	65	78	2	6	2	2	5	4	85	115	Uttar Regaon
93	34	42	21	39	12	2	..	10	1	..	1	50	115	Kalam
183	168	159	153	14	6	2	2	8	7	..	1	89	126	Chitwahi
270	151	152	67	75	49	18	18	25	17	6	110	141	192	Dolesara
71	46	50	27	11	19	1	..	9	..	..	..	41	84	Dakshin Regaon
165	69	117	51	35	17	2	1	11	..	..	1	96	205	Rodopali
173	17	150	9	16	8	..	..	7	..	..	176	110	97	Salihabhantha
278	248	176	170	74	70	9	8	19	..	8	29	140	133	Barpali
135	76	89	45	39	28	..	..	7	3	2	17	53	120	Unkaripali
485	76	239	21	197	45	29	9	20	1	10	312	254	381	Deogarh
127	80	80	49	40	23	..	..	7	8	..	25	63	107	Patarapali
158	4	108	3	41	..	3	1	6	..	..	79	127	127	Mauhapali

स्थानीय कोड नम्बर / Location Code No.	तहसील/गांव/नगर/वार्ड का नाम / Name of Tahsil/Village/Town/Ward	गांव का क्षेत्रफल हेक्टर में नगर/वार्ड का वर्ग कि. मी. में / Area of village in hectares & of Town/Ward in Km2	आबाद आवासीय मकानों की संख्या / No. of occupied residential houses	परिवारों की संख्या / Number of households	कुल जनसंख्या (बेघर और संस्थाओं में रहने वाले व्यक्तियों सहित) Total Population (including institutional and houseless Population)			अनुसूचित जाति Scheduled Castes		अनुसूचित जनजाति Scheduled Tribes		साक्षर Literates	
					व्यक्ति P.	पु. M.	स्त्री F.	पु. M.	स्त्री F.	पु. M.	स्त्री F.	पु. M.	स्त्री F.
1	2	3	4	5	6	7	8	9	10	11	12	13	14
241	आमापाली	490.84	126	127	552	283	269	13	10	216	205	93	31
242	गदगांव	312.38	66	66	353	177	176	28	26	26	79	52	5
243	हर्राडीह	374.11	52	53	301	161	140	20	16	128	107	38	..
244	जमडबरी	239.92	28	28	132	72	60	11	5	44	35	31	4
245	पुंजी पथरा	683.69	41	41	186	93	93	6	2	67	76	22	2
246	सामारूमा	293.51	63	65	301	153	148	22	18	8	9	55	13
247	पड़की पहरी	259.54	53	53	205	109	96	2	1	72	69	5	1
248	राबो	530.65	102	104	477	242	235	8	8	127	112	119	54
249	गौरमुड़ी	273.40	37	38	175	87	88	5	4	29	25	52	41
250	जामचुवां	96.34	23	23	120	64	56	1	1	63	55	10	..
251	जिबरी	481.50	139	139	601	291	310	36	38	150	172	97	21
252	ठरकपुर	361.45	72	72	340	161	179	13	18	59	68	57	34
253	डर आमा	338.63	122	122	496	230	266	10	12	162	180	56	31
254	बगबुडा	99.30	39	39	183	90	93	22	21	10	13	46	16
255	बरपांली	313.52	45	45	215	106	109	5	7	62	58	40	7
256	भुई कुर्री	288.26	97	97	460	229	231	26	29	138	134	97	29
257	सराईपाली	601.74	157	175	864	434	430	15	15	125	119	199	83
258	कसडोल	506.59	171	171	883	435	448	25	25	164	143	179	78
259	सलिहारी	134.67	44	44	218	109	109	8	10	82	78	22	..
260	कांटाझरिया	150.64	23	23	95	45	50	1	2	30	31	1	..
261	राटरोट	73.54	8	8	30	15	15	2	2	13	13	..	..
262	गोरकामुड़ा	157.11	7	7	40	19	21	..	..	9	7	3	1
263	तराईमाल	594.59	84	85	426	213	213	13	12	121	111	80	19
264	उजलपुर	514.00	11	11	43	26	13	..	..	1	..	12	1
265	भैंसगढ़ी	154.04	37	37	194	102	92	..	..	72	66	48	17
266	बरबहली	140·01	12	12	53	32	21	1	2	5	4	14	1
267	छिन्दभोना	357.87	29	29	102	52	50	5	6	43	42	2	..
268	बड़गांव	545.47	81	81	447	218	229	12	17	114	117	78	15
269	आमाघाट	1,036.26	149	150	695	340	355	9	14	302	303	51	14
270	कचकोबा	876.07	182	182	810	386	424	69	70	222	251	103	23
271	जरेकेला	494.31	153	153	769	371	398	15	19	208	216	174	76
272	नावापारा	183.76	54	54	241	118	123	22	19	84	98	34	10
273	बासनपाली	440.63	145	145	667	313	354	29	33	53	62	193	66
274	गोढ़ी	449.31	210	212	964	484	480	63	65	169	173	978	105
275	तमनार	1,229.24	637	638	3,020	1,514	1,506	656	59	380	358	868	415
276	बागबाड़ी	162.44	61	61	344	168	176	4	3	102	98	49	30
277	बुड़िया	575.69	120	120	724	357	367	21	24	187	203	138	62
278	कुंजेमुरा	442.04	155	155	756	382	374	31	20	166	168	256	117
279	कोरभपाली	352.52	31	31	138	68	70	3	7	30	29	27	6
280	गारे	413.21	117	125	596	295	301	27	29	166	177	150	59

PRIMARY CENSUS ABSTRACT — Gharghoda Tahsil

मुख्य काम करने वाले Main Workers														
कुल मुख्य काम करने वाले (I-IX)		कास्तकार I		खेतिहर मजदूर II		पारिवारिक उद्योग V(a)		अन्य काम करने वाले III, IV, V(b), VI, VII, VIII & IX		सीमांतक कार्यकर्त्ता		काम न करने वाले X		तहसील/ गांव/नगर/वार्ड/ का नाम
Total Main Workers		Cultivators		Agricultural Labourers		Household Industry		Other Workers		Marginal Workers		Non-Workers		Name of Tahsil/Village/Town/ Ward
पु. M.	स्त्री F.	पु. M.	स्त्री F.	पु. M.	स्त्री F.	पु. M.	स्त्री F.	पु. M.	स्त्री F.	पु. M.	स्त्री F.	पु. M.	स्त्री F.	
15	16	17	18	19	20	21	22	23	24	25	26	27	28	2
189	65	160	53	17	10	8	1	4	1	..	81	94	123	Amapali
108	61	71	28	31	32	2	1	4	..	5	61	64	54	Gadgaon
99	37	67	18	26	19	4	..	2	..	7	50	55	53	Harradih
47	14	36	7	4	3	5	4	2	..	..	23	25	23	Jamdabri
64	46	40	27	17	17	4	2	3	..	..	6	29	41	Punji Pathra
100	62	53	29	35	31	..	1	12	1	2	21	51	65	Samaruma
71	16	61	9	8	6	..	..	2	1	..	29	38	51	Padkipahri
130	8	103	8	3	..	1	..	23	..	2	61	110	166	Rabo
45	10	31	2	10	8	..	..	4	..	5	17	37	61	Gaurmudi
41	20	32	13	8	7	..	..	1	..	..	12	23	24	Jamchunwa
195	96	100	45	57	35	30	16	8	..	4	96	92	118	Jibri
103	61	61	22	35	34	5	5	2	..	..	60	58	58	Tharkpur
162	141	45	30	56	66	58	45	3	..	..	25	68	100	Dar Ama
55	19	28	5	21	12	..	..	6	2	..	38	35	36	Bagbuda
71	28	46	16	21	12	1	..	3	..	..	46	35	35	Barpali
156	32	125	26	22	6	4	..	5	..	..	141	73	58	Bhui Kurri
254	182	110	78	85	81	14	13	45	10	15	7	165	241	Saraipali
261	80	145	19	96	53	10	6	10	2	15	65	159	303	Kasdol
69	26	58	13	10	13	1	..	..	..	..	..	40	83	Salihari
30	12	21	8	7	3	1	1	1	..	..	..	15	38	Kantajhariya
10	8	9	7	1	1	..	..	..	..	..	..	5	7	Ratrot
13	5	13	5	..	..	..	..	..	..	..	..	6	16	Gorkamuda
123	71	47	19	52	31	12	18	12	3	..	..	90	142	Taraimal
18	4	7	..	6	..	4	4	1	..	..	..	8	13	Ujalpur
56	12	49	10	5	2	..	..	2	..	..	..	46	80	Bhainsgarhi
16	4	4	..	10	4	..	..	2	..	..	..	16	17	Barbahli
34	24	5	..	6	22	23	2	..	..	..	..	18	25	Chhindbhauna
139	65	75	..	41	57	19	8	4	..	..	..	79	164	Badgaon
247	62	194	15	24	35	20	12	9	..	3	61	90	232	Amaghat
257	99	181	19	42	62	21	17	13	1	..	161	129	164	Kachkoba
219	91	121	14	85	77	2	..	11	..	..	..	152	307	Jarekela
80	39	52	25	23	10	2	2	3	2	..	..	38	84	Nawapara
197	83	141	52	34	24	9	6	13	1	1	3	115	268	Basanpali
307	44	181	12	103	18	9	10	14	4	4	265	173	170	Gorhi
847	176	255	35	261	82	39	26	292	33	50	194	617	1,136	Tamnar
107	69	66	31	38	38	..	..	3	..	..	5	61	102	Bagbadi
215	191	150	116	60	75	1	..	4	..	7	23	135	153	Budiya
246	24	180	18	58	6	..	..	8	..	1	158	135	192	Kunjemura
46	22	43	20	2	2	..	..	1	..	..	12	22	36	Kosampali
192	95	106	25	79	70	..	..	7	..	..	69	103	137	Gare

स्थानीय कोड नम्बर Location Code No.	तहसील/ गांव/नगर/ वार्ड का नाम Name of Tahsil/Village/ Town/Ward	गांव का क्षेत्रफल हेक्टर में नगर/वार्ड का वर्ग कि. मी. में Area of village in hectares & of Town/ Ward in Km2	आबाद आवासीय मकानों की संख्या No. of occupied resi- dential houses	परिवारों की संख्या Number of house- holds	कुल जनसंख्या (बेघर और संस्थाओं में रहने वाले व्यक्तियों सहित) Total Population (including institutional and houseless Population) व्यक्ति P.	पु. M.	स्त्री F.	अनुसूचित जाति Scheduled Castes पु. M.	स्त्री F.	अनुसूचित जनजाति Scheduled Tribes पु. M.	स्त्री F.	साक्षर Literates पु. M.	स्त्री F.
1	2	3	4	5	6	7	8	9	10	11	12	13	14
281	पाता	676.35	209	209	907	431	476	47	50	190	210	202	49
282	मुड़ागांव	390.33	79	81	408	204	204	16	15	130	120	50	11
283	सराईटोला	273.30	84	84	439	213	226	36	36	141	152	143	54
284	सारसमाल	292.58	88	88	441	222	219	4	3	185	184	65	2
285	टिहली रामपुर	270.73	59	59	302	144	158	10	10	67	66	22	..
286	आमगांव	546.47	267	268	1,264	625	639	38	37	286	304	310	153
287	जांजगीर	554.41	167	167	754	364	390	40	55	204	227	146	69
288	टपरंगा	354.18	86	86	399	198	201	21	24	49	45	84	27
289	टांगरघाट	563.97	233	233	1,105	538	567	87	83	411	452	193	20
290	डोंगामोहा	336.13	45	45	231	116	115	1	3	65	62	25	4
291	तिलाईपारा	50.37	7	7	33	15	18	6	8	9	10	5	..
292	धौराभांठा	321.02	172	172	709	356	353	20	9	149	136	186	63
293	नागरामुड़ा	293.06	93	93	427	217	210	8	5	77	69	85	42
294	बालजोर	259.67	44	44	203	93	110	2	5	84	99	18	6
295	झिकाबहाल	300.53	85	85	454	227	227	22	18	83	75	143	58
296	लिबरा	670.66	216	218	1,052	491	562	39	40	276	301	237	117
297	झरना	482.10	215	217	964	476	488	21	25	301	314	171	35
298	रोयपाश	171.93	83	83	401	196	205	12	15	93	89	102	41
299	समकेरा	553.12	231	237	1,200	590	610	101	99	218	240	286	84
300	गौरबहरी	453.85	173	173	836	407	429	134	159	155	140	151	42
301	महलोई	876.65	351	354	1,728	834	894	78	84	505	568	214	43
302	डेदगांव	575.82	173	183	898	436	462	50	57	186	200	163	42
303	पड़िगांव	579.02	218	219	1,090	522	568	87	100	238	254	244	68
304	अमलीढोंढ़ा	212.86	91	91	466	230	236	31	31	132	139	65	17
305	पानी	68.81	23	93	114	54	60	4	7	45	48	28	14
306	जोबरो	360.45	122	122	592	289	303	16	14	124	142	13	56
307	करमागढ़	205.33	55	55	244	124	120	8	8	87	83	36	21
308	केनानीवहरू	46.02	7	7	55	24	31	..	..	..	..	17	11
309	औराक्षोर	193.49	60	63	277	136	141	29	30	99	103	26	16
310	करीपाली	182.32	89	89	442	227	215	14	18	95	76	76	28
311	केशरचुवां	210.96	93	93	465	229	236	38	41	159	160	102	40
312	कुजमेल	85.79	22	36	161	78	83	10	5	15	20	48	24
313	खुरूसलेंगा	640.54	254	256	1,182	552	630	117	139	253	293	191	41
314	चकाबहाल	103.70	40	40	170	86	84	3	3	56	48	30	9
315	जामपाली	25.20	..	..	..	वीरान	..	..	..	..	..	..	..
316	बरकछार	145.51	56	56	230	118	112	12	11	64	61	73	27
317	झिजना	519.98	195	195	1,009	993	516	55	62	111	124	100	14
318	भगोरा	313.68	95	99	470	239	231	26	23	98	93	81	34
319	हमीरपुर	403.73	202	202	1,003	507	496	25	33	137	128	296	212
320	भवानीपुर (ब.ग्रा.)	186.70	37	37	179	73	106	8	15	62	88	2	..

PRIMARY CENSUS ABSTRACT

Gharghoda Tahsil

मुख्य काम करने वाले Main Workers										सीमांतक कार्यकर्त्ता		काम न करने वाले		तहसील/गांव/नगर/वार्ड/का नाम
कुल मुख्य काम करने वाले (I-IX)		कास्तकार I		खेतिहर मजदूर II		पारिवारिक उद्योग V(a)		अन्य काम करने वाले III, IV, V(b), VI, VII, VIII & IX				X		
Total Main Workers		Cultivators		Agricultural Labourers		Household Industry		Other Workers		Marginal Workers		Non-Workers		Name of Tahsil/Village/Town/Ward
पु. M.	स्त्री F.	पु. M.	स्त्री F.	पु. M.	स्त्री F.	पु. M.	स्त्री F.	पु. M.	स्त्री F.	पु. M.	स्त्री F.	पु. M.	स्त्री F.	
15	16	17	18	19	20	21	22	23	24	25	26	27	28	2
270	32	192	8	76	23	..	1	2	..	67	313	94	131	Pata
130	116	74	77	38	30	4	3	14	6	..	..	74	88	Mudagaon
154	134	112	71	31	58	3	5	8	..	..	..	59	92	Saraitola
148	144	112	107	32	34	1	2	3	1	8	1	66	74	Sarasmal
97	92	61	52	36	39	..	..	..	1	..	..	47	66	Tihli Rampur
374	160	205	53	147	102	9	5	13	..	..	..	251	479	Aamgaoa
247	128	187	55	45	70	5	2	10	1	..	5	117	257	Janjgir
120	48	68	8	34	36	5	3	13	1	3	54	75	99	Tapranga
374	173	267	141	95	25	11	7	11	..	15	172	149	202	Tang arghat
76	31	41	6	33	25	..	...	2	..	4	52	36	32	Dongamauha
9	..	6	..	2	..	..	..	1	..	..	10	6	8	Tilaipara
216	97	97	20	78	70	8	5	33	2	14	88	126	168	Dhaurabhantha
130	30	61	7	50	12	7	7	12	4	..	123	87	57	Nagaramuda
61	4	56	4	4	..	..	..	1	..	1	72	31	34	Baljor
156	82	73	32	47	38	5	8	31	4	..	57	71	88	Jhinkabahal
315	171	166	78	116	79	..	9	33	5	12	92	164	298	Libra
345	268	211	163	122	100	..	3	12	2	3	37	128	183	Jharna
118	85	80	43	30	42	..	..	8	..	..	22	78	98	Raipara
367	130	235	73	97	41	7	4	28	12	3	25	320	455	Samkera
174	137	188	68	73	62	7	5	6	2	..	29	133	263	Gaurbahri
538	215	258	50	242	155	24	8	14	2	5	148	291	531	Mahloi
275	76	162	40	100	33	3	1	10	2	..	..	161	386	Deogaon
306	89	229	79	61	7	4	3	12	..	6	26	210	453	Padigaon
153	110	92	68	60	42	..	..	1	..	..	..	77	126	Amlidhondha
37	14	14	5	20	9	..	..	3	..	..	..	17	46	Pali
171	136	108	88	42	43	..	1	21	4	1	2	117	165	Jobaro
86	28	22	3	53	21	7	3	4	1	..	..	38	92	Karmagarh
16	5	8	1	8	3	..	..	..	1	..	..	8	26	Kenanibahra
96	42	58	23	34	16	2	2	2	1	..	38	40	61	Aunarajor
139	11	80	4	52	6	6	1	1	..	3	63	85	141	Karrapali
153	73	80	36	67	33	2	4	4	..	..	35	76	131	Kesharchunwa
46	41	30	28	10	11	...	1	6	1	3	1	29	41	Kushmel
378	276	213	149	45	23	6	3	114	101	2	17	172	337	Khuruslenga
48	48	13	6	22	29	9	13	4	..	6	7	32	29	Chakabahal
..	..	..	..	..	..	Uninhabited		..	..	..	..	..	..	Jampali
75	70	38	42	31	24	1	4	5	..	..	..	43	42	Barkachhar
320	27	169	2	114	15	13	10	24	..	4	295	169	194	Bijana
152	108	61	17	77	83	8	7	6	1	..	4	87	119	Bhagora
314	179	128	44	134	109	23	23	29	3	3	49	190	268	Hamirpur
53	66	39	41	9	21	..	..	5	4	..	..	20	40	Bhawanipur (F.V.)

स्थानीय कोड नम्बर Location Code No.	तहसील/ गांव/नगर/ वार्ड का नाम Name of Tahsil/Village/ Town/Ward	गांव का क्षेत्रफल हेक्टर में नगर/वार्ड का वर्ग कि. मी. में Area of village in hectares & of Town/ Ward in Km2	आबाद आवासीय मकानों की संख्या No. of occupied resi-dential houses	परिवारों की संख्या Number of house-holds	कुल जनसंख्या (बेघर और संस्थाओं में रहने वाले व्यक्तियों सहित) Total Population (including institutional and houseless Population)			अनुसूचित जाति Scheduled Castes		अनुसूचित जनजाति Scheduled Tribes		साक्षर Literates	
					व्यक्ति P.	पु. M.	स्त्री F.	पु. M.	स्त्री F.	पु. M.	स्त्री F.	पु. M.	स्त्री F.
1	2	3	4	5	6	7	8	9	10	11	12	13	14
321	माड़ो	N.A.	34	34	195	95	100	..	..	92	96	25	9
322	नवागांव	N.A.	21	22	108	53	55	..	..	53	24	5	1
323	राजा आमा (ब.ग्रा.)	340.18	81	85	362	170	192	8	11	73	82	31	1
324	सुहाई(ब.ग्रा.)	175.00	9	9	51	26	25	..	..	..	..	6	..

PRIMARY CENSUS ABSTRACT — Gharghoda Tahsil

मुख्य काम करने वाले Main Workers										सीमांतक कार्यकर्त्ता		काम न करने वाले		तहसील/गांव/नगर/वार्ड/का नाम
कुल मुख्य काम करने वाले (I-IX)		काश्तकार I		खेतिहर मजदूर II		पारिवारिक उद्योग V(a)		अन्य काम करने वाले III, IV, V(b), VI, VII, VIII & IX				X		
Total Main Workers		Cultivators		Agricultural Labourers		Household Industry		Other Workers		Marginal Workers		Non-Workers		Name of Tahsil/Village/Town/Ward
पु. M.	स्त्री F.	पु. M.	स्त्री F.	पु. M.	स्त्री F.	पु. M.	स्त्री F.	पु. M.	स्त्री F.	पु. M.	स्त्री F.	पु. M.	स्त्री F.	
15	16	17	18	19	20	21	22	23	24	25	26	27	28	2
56	23	37	13	16	9	..	..	3	1	..	27	39	50	Mado
34	15	17	1	14	14	3	..	..	..	..	..	19	40	Nawagaon
112	70	51	17	56	51	2	2	3	..	7	51	51	71	Raja Ama (F.V.)
19	..	8	..	11	..	..	..	..	..	..	..	7	25	Suhai (F.V.)

घरघोड़ा तहसील

जनगणना का प्राथमिक सारांश

स्थानीय कोड नम्बर / Location Code No.	तहसील/ गांव/नगर/ वार्ड का नाम / Name of Tahsil/Village/ Town/Ward	गांव का क्षेत्रफल हेक्टर में नगर/वार्ड का वर्ग कि. मी. में / Area of village in hectares & of Town/ Ward in Km2	आबाद आवासीय मकानों की संख्या / No. of occupied residential houses	परिवारों की संख्या / Number of households	कुल जनसंख्या (बेघर और संस्थाओं में रहने वाले व्यक्तियों सहित) Total Population (including institutional and houseless Population)			अनुसूचित जाति Scheduled Castes		अनुसूचित जनजाति Scheduled Tribes		साक्षर Literates	
					व्यक्ति P.	पु. M.	स्त्री F.	पु. M.	स्त्री F.	पु. M.	स्त्री F.	पु. M.	स्त्री F.
1	2	3	4	5	6	7	8	9	10	11	12	13	14
41/4	रायगढ़ तहसील	1,297.6		49,993		120,436		14,901		36,036		53,440	
	(ग्रामीण)	(व.कि.मी.)	45,795		243,760		123,324		14,914		37,611		17,937
1	कटौद	636.97	153	157	583	278	305	9	8	224	250	62	5
2	केवाली	718 74	187	191	816	391	425	23	25	227	246	135	25
3	खड़गांव	405.86	145	145	713	339	374	5	8	250	284	143	23
4	गोरधारा	368.24	155	155	780	383	397	45	46	249	263	212	39
5	मिनगांव	669.43	129	129	583	291	292	18	16	185	201	84	11
6	करोवाडीह	212.57	65	82	340	161	179	3	2	43	52	92	44
7	काफरमार	784.54	107	148	722	355	367	7	13	287	299	132	12
8	कुरू	933,66	129	152	677	313	364	11	12	229	276	92	3
9	जोबी	1,621.36	268	348	1,622	846	776	37	32	583	543	409	86
10	बगझर	274.34	25	30	124	56	68	1	1	33	37	20	5
11	चिता कठर्रा	110.88	20	20	127	61	66	..	..	27	32	24	7
12	डेराडीह	157.21	36	38	156	71	85	4	6	65	76	21	12
13	तुमीडीह	308.03	55	56	240	119	121	5	6	98	97	47	4
14	नगोई	671.96	174	195	971	488	483	28	25	288	281	206	41
15	नन्दगांव	451.75	133	139	695	334	361	6	7	237	249	98	11
16	बर्रा	1,114.99	303	315	1,507	747	760	18	13	520	529	268	39
17	कमाईपाली	295.08	107	108	467	228	239	30	36	152	163	99	11
18	कोठारडीह	123.58	..	..	..	वीरान	..	..	..	..	..	..	..
19	कोठी कुन्डा	177.08	35	36	128	70	58	3	2	37	33	15	11
20	खम्हार	448.55	122	122	580	272	308	24	32	224	239	94	29
21	गोहपाली	139.18	93	93	446	211	235	15	13	194	220	87	12
22	पुछियापाली	372.20	67	67	348	168	180	15	14	136	148	57	17
23	फरकानारा	595.38	139	139	583	289	294	15	12	239	244	96	15
24	टांडापारा	426.38	74	74	422	204	218	28	33	109	116	95	35
25	साजापाली	101.16	74	74	334	166	168	2	3	20	22	106	54
26	अगासमार	163.05	48	62	259	128	131	7	5	114	122	45	11
27	कुकरीचोली	213.78	35	45	196	84	112	3	6	65	92	23	3
28	गुरदा	448.84	95	123	588	283	305	27	34	155	183	109	2
29	छीरपानी	208.96	46	56	274	132	142	10	10	113	128	26	4
30	छोटे जामपाली	223.58	45	52	186	86	100	5	6	79	85	8	2
31	छोटे पडरमुड़ा	384.17	83	121	551	275	276	4	3	233	238	75	10
32	डोमनारा	261.99	52	73	284	148	136	12	15	82	79	33	4
33	तेन्दूमुड़ी	378.59	63	83	344	176	168	9	11	151	140	73	16
34	देहजरी	357.66	100	113	477	238	239	36	39	66	68	115	5
35	बरभौना	347.23	83	117	571	275	296	12	14	104	108	97	34
36	आडपथरा	298.81	100	132	552	259	293	55	60	184	220	106	10
37	चोढ़ा	288.74	146	146	670	321	349	24	19	203	241	165	29
38	जामझोर	200.88	57	61	262	138	124	17	15	88	78	55	9
39	पामगढ़	267.91	139	143	685	328	357	8	7	69	75	66	8
40	बानीपाथर	207.58	118	118	594	281	318	18	25	25	19	128	26

PRIMARY CENSUS ABSTRACT — Raigarh Tahsil

मुख्य काम करने वाले Main Workers														
कुल मुख्य काम करने वाले (I-IX)		कास्तकार I		खेतिहर मजदूर II		पारिवारिक उद्योग V(a)		अन्य काम करने वाले III, IV, V(b), VI, VII, VIII & IX		सीमातक कार्यकर्त्ता		काम न करने वाले X		तहसील/ गांव/नगर/वार्ड/ का नाम
Total Main Workers		Cultivators		Agricultural Labourers		Household Industry		Other Workers		Marginal Workers		Non-Workers		Name of
पु. M.	स्त्री F.	पु. M.	स्त्री F.	पु. M.	स्त्री F.	पु. M.	स्त्री F.	पु. M.	स्त्री F.	पु. M.	स्त्री F.	पु. M.	स्त्री F.	Tahsil/Village/Town/ Ward
15	16	17	18	19	20	21	22	23	24	25	26	27	28	2
72,062	38,412	23,619		2,197		7,834		1,463		46,911				Raigarh Tahsil
31,636		13,435		15,483		1,375		1,343		13,951		77,727		(Rural)
201	21	174	19	23	..	3	6	1	..	7	180	70	104	Kataud
230	73	186	44	29	27	5	2	10	..	24	172	137	180	Kewali
223	64	162	40	38	16	2	4	21	4	8	121	108	189	Khardgaon
255	233	155	168	76	55	3	9	21	1	..	..	128	164	Gorpara
175	74	112	18	47	47	3	3	13	6	4	42	112	176	Mingaon
94	32	70	17	15	15	1	..	8	..	..	..	67	147	Karauwadih
245	246	169	130	69	111	3	5	4	..	..	6	110	115	Kafarmar
216	126	179	101	15	11	18	14	4	..	..	21	97	217	Kurru
512	374	297	73	166	293	13	4	36	4	3	18	331	384	Jobi
36	17	22	6	13	11	..	..	1	..	..	19	20	32	Bagjhar
40	4	39	4	1	..	..	..	..	..	..	18	21	44	Chita Katharra
41	7	36	7	4	..	..	..	1	..	..	25	30	53	Deradih
73	4	70	4	9	..	..	..	1	..	..	49	46	68	Tumidih
314	163	257	31	41	125	8	7	8	..	1	22	173	298	Nagoi
218	53	175	34	28	16	6	3	9	..	..	40	116	268	Nandgaon
427	274	233	124	149	133	12	8	33	9	58	219	262	272	Barra
155	181	150	179	2	2	2	..	1	..	..	..	73	58	Kasaipali
..	..	..	..	..	..	..	Uninhabited	..	..	..	..	..	..	Kothardih
40	25	25	17	5	2	..	..	10	6	5	16	25	17	Kothi Kunda
173	179	24	31	139	140	6	6	4	2	..	..	99	129	Khamhar
135	120	109	89	16	27	4	4	6	..	..	..	76	115	Gandapali
110	114	98	93	11	21	..	..	1	..	..	2	58	64	Puchhiyapali
186	104	104	4	62	88	14	12	6	..	..	..	103	190	Farkanara
125	83	113	65	11	18	..	..	1	..	..	..	79	135	Tandapara
87	58	49	36	12	7	2	1	24	14	10	49	69	61	Sajapali
89	88	54	56	34	32	..	.	1	..	..	..	39	43	Agasmar
58	4	51	3	5	.	1	..	1	1	..	..	26	108	Kukricholi
176	141	99	43	63	94	5	4	9	..	..	..	107	164	Gurda
81	88	53	55	23	33	..	..	5	..	..	..	51	54	Chhirpani
63	37	14	4	45	33	3	..	1	..	..	8	23	55	Chhote Jampali
173	198	80	99	77	96	1	3	15	..	..	..	102	78	Chhote Pandarmunda
78	27	27	..	29	27	4	..	18	..	2	1	68	108	Domnara
104	49	51	2	44	47	3	..	6	..	..	34	72	85	Tendumudi
145	80	55	7	45	27	2	1	43	45	3	3	90	156	Dehjari
162	14	122	10	19	3	11	1	10	..	..	..	113	282	Barbhauna
165	69	63	17	81	50	17	2	4	..	..	7	94	217	Adpathra
208	138	112	89	32	49	6	..	58	..	..	..	113	211	Chedha
96	53	39	17	29	26	6	5	22	5	2	47	40	24	Jamjhor
198	21	137	8	53	6	5	7	3	..	..	..	130	336	Pamgarh
172	171	95	67	28	77	5	9	44	18	..	2	109	140	Banipathar

स्थानीय कोड नम्बर Location Code No.	तहसील/गांव/नगर/वार्ड का नाम Name of Tahsil/Village/Town/Ward	गांव का क्षेत्रफल हेक्टर में नगर/वार्ड का क्षेत्र कि. मी. में Area of village in hectares & of Town/Ward in Km2	आबाद आवासीय मकानों की संख्या No. of occupied residential houses	परिवारों की संख्या Number of households	कुल जनसंख्या (बेघर और संस्थाओं में रहने वाले व्यक्तियों सहित) Total Population (including institutional and houseless Population) व्यक्ति P.	पु. M.	स्त्री F.	अनुसूचित जाति Scheduled Castes पु. M.	स्त्री F.	अनुसूचित जनजाति Scheduled Tribes पु. M.	स्त्री F.	साक्षर Literates पु. M.	स्त्री F.
1	2	3	4	5	6	7	8	9	10	11	12	13	14
41	भालूनारा	242.61	72	75	377	174	203	24	25	86	107	79	25
42	भेलवाडीह	257.70	71	112	607	314	293	7	10	32	31	128	21
43	मदनपुर	247.49	243	248	1.108	550	558	124	129	127	107	253	86
44	नवागांव	165.40	82	91	469	232	237	25	19	103	106	112	14
45	आमाडोल	55.34	31	33	138	59	79	14	28	22	20	24	6
46	छोटे देवगांव	242.60	72	96	489	229	260	18	17	28	42	151	59
47	डुसेकेला	336.50	157	160	864	415	449	77	79	87	88	150	75
48	पतरापाली	227.77	111	117	541	264	277	18	26	224	229	65	8
49	परसापाली	154.67	92	95	503	251	252	17	21	87	93	91	23
50	परसकोल	191.37	111	118	658	315	343	53	41	80	103	146	60
51	बोतल्दा	464.40	302	305	1,674	829	845	80	88	175	182	314	107
52	बांसमुड़ा	82.87	61	76	388	183	205	52	52	96	110	65	10
53	भदरीपाली उर्फ रोहनाडीपा	79.58	31	40	187	100	87	12	9	..	..	58	12
54	सूती	338.64	159	167	898	460	438	7	8	273	263	175	36
55	उल्दा	260.30	86	94	541	266	275	24	20	98	105	104	54
56	हिमानी	226.24	76	95	522	269	253	15	18	20	11	173	67
57	तिऊर	653.53	257	268	1,501	708	793	20	26	234	296	357	169
58	पलगढ़ा	132.55	46	64	298	153	143	3	2	39	29	49	12
59	बरगढ़	288.95	104	120	610	295	315	63	73	104	108	116	21
60	लोधिया	192.00	59	78	334	158	176	6	6	49	50	78	23
61	सरवानी	546.42	192	207	1,026	506	520	53	61	187	193	180	72
62	औरदा	292.73	159	175	824	403	421	130	138	26	26	162	64
63	कलमीपाट	93.96	41	41	186	84	102	..	..	50	66	25	2
64	गांड़ाबोरदी	87.85	60	62	316	145	171	53	60	16	22	69	30
65	तुरेकेला	434,26	227	238	1,145	583	562	47	55	102	96	232	71
66	नावापारा	172.98	68	71	408	208	200	..	..	82	74	98	60
67	बगडेवा	138.37	55	55	244	121	123	11	8	50	54	62	19
68	बरेली	200.67	88	90	401	187	214	..	..	16	29	83	41
69	भागोडीह	147.46	48	59	300	145	155	..	..	16	15	87	42
70	गोड़ बोरदी	154.17	36	41	271	129	142	26	33	..	..	78	53
71	घघरा	342.18	154	183	855	419	436	45	50	6	5	196	95
72	चारपारा	143.14	52	61	280	141	139	24	19	..	..	75	42
73	डूमर भाठा	128.37	47	57	280	144	136	46	42	..	..	82	41
74	पुरेना	202.25	94	106	486	247	239	57	45	..	..	127	77
75	बड़े देवगांव	350.17	162	190	1,005	526	479	71	46	91	89	215	52
76	मकरी	118.67	30	33	167	90	77	1	..	..	..	52	12
77	झाराडीह	116.00	21	25	117	64	53	19	15	4	3	16	..
78	हाल हुली	256.12	125	158	711	351	360	7	13	50	44	120	48
79	अंजोरीपाली	175.43	126	153	754	372	382	45	50	169	171	134	46
80	गोधीमहका	129.14	109	116	465	237	228	45	48	4	3	171	79

PRIMARY CENSUS ABSTRACT — Raigarh Tahsil

मुख्य काम करने वाले Main Workers										सीमांतक कार्यकर्त्ता		काम न करने वाले		तहसील/गांव/नगर/वार्ड/का नाम
कुल मु य काम करने वाले (I-IX)		कास्तकार I		खेतिहर मजदूर II		पारिवारिक उद्योग V(a)		अन्य काम करने वाले III, IV, V(b), VI, VII, VIII & IX				X		
Total Main Workers		Cultivators		Agricultural Labourers		Household Industry		Other Workers		Marginal Workers		Non-Workers		Name of Tahsil/Village/Town/Ward
पु. M.	स्त्री F.	पु. M.	स्त्री F.	पु. M.	स्त्री F.	पु. M.	स्त्री F.	पु. M.	स्त्री F.	पु. M.	स्त्री F.	पु. M.	स्त्री F.	
15	16	17	18	19	20	21	22	23	24	25	26	27	28	2
116	101	60	50	40	47	6	3	10	1	..	..	58	102	Bhalunara
189	34	86	13	52	14	1	..	50	7	..	66	125	193	Bhelwadih
274	84	56	16	95	55	18	5	105	8	7	51	269	423	Madanpur
141	128	64	69	30	41	9	4	38	14	3	33	88	76	Nawagaon
35	12	14	4	9	6	..	..	12	2	2	15	22	52	Amadol
109	19	74	4	19	8	2	4	14	3	18	35	102	206	Chhote Deogaon
202	99	103	22	86	76	3	1	10	..	35	69	178	281	Dusekela
174	144	69	22	95	116	4	2	6	4	..	..	90	133	Patrapali
160	157	77	84	54	64	6	7	23	2	..	..	91	95	Parsapali
176	99	113	56	33	30	7	6	23	7	..	..	139	244	Paraskol
469	365	209	116	195	232	10	9	55	8	19	21	341	459	Botalda
123	75	49	1	67	74	2	..	5	..	..	..	60	130	Bansmuda
58	54	28	33	29	19	2	1	9	1	..	..	42	33	Bhadripali alias Rohnadipa
287	194	262	165	22	28	1	1	2	..	..	37	173	207	Scoti
167	153	135	14	28	137	2	2	2	..	..	..	99	122	Ulda
152	132	71	74	60	50	9	7	12	1	..	2	117	119	Dhimani
429	345	262	248	122	89	14	8	31	..	..	9	279	439	Tiuar
96	100	39	33	55	67	..	..	2	..	..	2	57	43	Palgarha
176	197	115	140	32	33	19	23	10	1	1	..	120	118	Bargarh
101	71	80	35	15	36	..	..	6	..	3	35	54	70	Lodhiya
263	266	244	257	4	6	..	..	15	3	..	..	243	254	Sarwani
240	191	88	56	110	130	21	4	21	1	..	13	163	217	Aurda
53	48	41	22	12	26	..	..	.	..	..	..	31	54	Kalmipat
82	14	63	8	13	5	2	..	4	1	8	67	55	90	Gandabordi
351	175	100	68	174	104	4	..	73	3	2	58	230	329	Turekela
106	87	38	24	58	61	..	..	10	2	17	15	85	98	Nawapara
71	55	57	42	11	13	1	..	2	..	..	2	50	66	Bagdewa
100	14	81	10	15	3	..	..	4	1	4	49	83	151	Bareli
76	41	44	23	29	18	..	..	3	..	5	18	64	96	Bhagodih
63	13	48	8	11	5	..	..	4	..	21	52	45	77	God Bordi
243	174	113	51	111	110	..	8	19	5	..	..	176	262	Ghaghara
73	3	33	1	20	2	..	..	20	..	3	44	65	92	Charpara
76	6	33	2	24	4	..	..	19	..	4	49	64	82	Dumar Bhatha
135	37	81	1	44	33	4	3	6	..	..	42	112	160	Purena
271	171	200	129	55	40	2	2	14	..	2	16	253	292	Bade Deogaon
48	30	38	26	7	4	..	..	3	..	..	..	42	47	Makri
36	34	21	9	10	21	5	4	..	..	..	..	31	19	Jharadih
190	166	153	131	34	32	..	3	3	..	..	..	161	194	Halahuli
199	115	56	16	105	96	2	..	36	3	..	..	173	267	Anjoripali
117	34	58	5	13	27	..	1	46	1	..	..	120	194	Gopimahka

स्थानीय कोड नम्बर Location Code No.	तहसील/गांव/नगर/वार्ड का नाम Name of Tahsil/Village/Town/Ward	गांव का क्षेत्रफल हेक्टर में नगर/वार्ड का वर्ग कि. मी. में Area of village in hectares & of Town/Ward in Km2	आबाद आवासीय मकानों की संख्या No. of occupied residential houses	परिवारों की संख्या Number of households	कुल जनसंख्या (बेघर और संस्थाओं में रहने वाले व्यक्तियों सहित) Total Population (including institutional and houseless Population)			अनुसूचित जाति Scheduled Castes		अनुसूचित जनजाति Scheduled Tribes		साक्षर Literates	
					व्यक्ति P.	पु. M.	स्त्री F.	पु. M.	स्त्री F.	पु. M.	स्त्री F.	पु. M.	स्त्री F.
1	2	3	4	5	6	7	8	9	10	11	12	13	14
81	तेलीकोट	321.42	297	334	1,587	789	798	204	184	64	57	343	108
82	ब्राम्हनपाली	221.96	91	105	459	220	239	9	14	60	57	79	22
83	मोहापाली	280.07	201	263	1,188	607	581	153	126	51	160	372	78
84	रतनमहका	122.65	118	139	567	297	270	3	3	39	42	150	52
85	आड़ाझर	174.42	74	74	280	140	140	2	1	..	..	68	17
86	करपोपाली	275.30	70	74	364	159	205	15	12	8	18	84	43
87	कलमी	102.56	35	35	226	100	126	40	42	28	32	70	36
88	करुमौहा	192.57	56	63	361	182	179	28	28	48	38	107	31
89	गिधा	335.74	170	186	902	443	459	52	60	189	201	143	19
90	छोटेमुड़पार	191.87	166	167	941	461	480	..	..	74	97	151	26
91	मैनापारा	356.60	166	171	789	381	408	17	25	44	57	167	18
92	सोनबरसा	233.27	99	99	404	193	211	40	33	105	103	95	20
93	कुनकुनी	922.39	248	321	1,504	711	793	107	100	369	430	260	49
94	कुकरीझरिया	62.81	17	20	82	38	44	..	..	10	9	12	4
95	छोटे डुमरपाली	198.40	87	89	483	233	250	65	60	71	75	137	35
96	बड़े डुमरपाली	349.12	139	157	739	358	381	48	43	64	65	166	50
97	बसनाझर	371.49	181	204	999	486	513	72	83	196	210	227	30
98	भालूबुंदा	123.34	35	36	182	73	109	10	24	33	44	31	22
99	रजघटा	218.09	116	119	592	292	300	9	5	71	81	131	6
100	रानीसागर	228.74	75	84	424	216	208	19	21	40	35	103	40
101	करानारा उर्फ नौरंगपुर	424.30	49	60	265	131	134	10	11	72	75	78	25
102	कुरु भांठा	303.53	81	111	513	247	266	9	10	45	54	108	22
103	गिन्डोला	262.63	67	90	439	207	232	28	34	97	108	71	31
104	जबलपुर	350.54	74	100	454	215	239	29	22	71	95	53	6
105	झिटीपाली	173.97	55	67	292	137	155	9	14	83	93	68	11
106	दर्रामुड़ा	259.42	94	124	611	286	325	12	17	15	26	108	18
107	बड़ेजामपाली	218.68	62	87	433	209	224	22	14	61	64	112	56
108	बिजकोट	536.07	140	117	810	403	407	38	41	202	208	92	14
109	भगोराडीह	40.06	29	36	149	78	71	43	33	18	13	16	4
110	रसियाभुड़ा	89.91	12	13	62	25	37	3	4	20	28	14	4
111	आमापाली	135.88	40	41	195	100	95	..	..	38	29	62	18
112	कनमूरा	228.10	63	63	316	169	147	3	5	29	27	99	40
113	खैरपानी	163.75	77	77	413	208	205	13	12	..	..	129	24
114	चपले	434.75	203	274	1,557	761	796	37	40	55	54	471	137
115	टेमटेमा	194.79	80	85	392	194	198	15	16	37	34	82	37
116	बासनपाली	183.25	85	87	385	188	197	15	11	40	53	94	42
117	बेन्दो झरिया	163.46	73	78	320	156	164	37	48	42	53	73	11
118	फूल बहिया	163.99	84	85	379	194	185	86	87	69	65	165	21
119	सेन्दरीपाली	150.83	75	75	372	180	192	8	13	..	..	91	9
120	टायंग	225.10	103	110	543	271	272	25	26	95	106	150	56

PRIMARY CENSUS ABSTRACT

Raigarh Tahsil

मुख्य काम करने वाले Main Workers														
कुल मुख्य काम करने वाले (I-IX)		कास्तकार I		खेतिहर मजदूर II		पारिवारिक उद्योग V(a)		अन्य काम करने वाले III, IV, V(b), VI, VII, VIII & IX		सीमांतक कार्यकर्त्ता		काम न करने वाले X		तहसील/ गांव/नगर/वार्ड/ का नाम
Total Main Workers		Cultivators		Agricultural Labourers		Household Industry		Other Workers		Marginal Workers		Non-Workers		Name of Tahsil/Village/Town/ Ward
पु. M.	स्त्री F.	पु. M.	स्त्री F.	पु. M.	स्त्री F.	पु. M.	स्त्री F.	पु. M.	स्त्री F.	पु. M.	स्त्री F.	पु. M.	स्त्री F.	
15	16	17	18	19	20	21	22	23	24	25	26	27	28	2
425	88	98	8	38	19	15	1	274	60	23	174	341	536	Telikot
143	104	84	45	48	53	1	1	10	5	..	4	77	131	Brahmanpali
349	185	167	110	68	43	15	5	99	27	..	..	258	396	Mauhapali
167	8	46	2	82	3	..	2	39	1	..	..	130	262	Ratanmahka
92	94	70	69	11	24	..	..	11	1	..	..	48	46	Adajhar
92	36	72	9	14	27	..	..	6	..	..	..	67	169	Karpipali
50	5	38	4	7	1	..	..	5	..	1	16	49	105	Kalmi
94	39	50	16	40	23	..	..	4	..	4	50	84	90	Karumauha
277	273	187	190	65	81	11	2	14	..	..	..	166	186	Gidha
290	152	148	47	131	102	4	..	7	3	..	..	171	328	Chhotemudpar
241	156	162	62	69	83	9	11	1	..	3	..	137	152	Bhainapara
133	110	92	92	15	11	2	3	24	4	1	11	59	90	Sonbaisa
443	360	368	275	36	51	..	4	39	30	..	5	268	828	Kunkuni
22	15	6	2	6	2	1	..	9	12	..	11	16	18	Kukrijhariya
130	108	47	31	18	53	..	1	65	23	4	6	99	136	Chhote Dumarpali
223	103	139	63	27	30	29	7	35	3	4	110	131	168	Bade Dumarpali
306	257	241	180	55	77	..	..	10	..	..	..	180	256	Basnajhar
41	39	19	13	20	9	..	..	2	17	3	33	29	37	Bhaluchuwa
180	92	160	85	15	7	..	..	5	..	..	..	112	208	Rajghata
123	44	65	16	47	28	..	..	11	..	11	81	82	83	Ranisagar
91	60	77	46	11	14	..	..	3	..	..	36	40	38	KarranaraAliasNaurangpur
150	145	96	107	36	35	5	3	13	..	..	..	97	121	Kurru Bhantha
135	44	58	2	65	42	..	..	12	..	3	53	69	135	Gindola
126	110	67	58	52	51	..	1	7	..	2	3	87	126	Jabalpur
72	15	53	5	18	10	..	..	1	..	..	8	65	132	Jhitipali
189	133	136	94	42	33	8	6	3	..	..	26	97	166	Darramuda
115	37	71	18	36	19	..	..	8	..	1	3	93	184	Bade Jampali
59	11	33	..	3	1	21	10	2	..	8	11	50	81	Bijkot
45	27	..	1	18	11	11	11	16	4	..	9	33	35	Bhagoradih
19	16	14	12	5	4	..	..	..	..	..	8	6	13	Rasiyamuda
70	69	31	..	33	68	..	1	6	..	..	..	30	26	Amapali
95	25	75	13	16	12	2	..	2	..	1	..	73	122	Kanmura
133	137	58	7	64	128	4	1	7	1	1	4	74	64	Khairpali
413	228	220	130	52	60	7	4	134	34	15	105	333	463	Chaple
111	23	59	12	38	6	7	5	7	..	..	2	83	173	Temtema
106	10	68	72	35	34	..	..	3	..	..	..	82	91	Basanpali
97	64	57	29	11	6	23	29	6	..	..	..	59	100	Bendo Jhariya
114	96	86	76	24	19	..	..	..	..	..	..	80	89	Ful Bandhiya
102	60	91	57	3	2	..	..	8	1	..	..	78	132	Sendripali
165	72	95	8	64	64	..	..	6	..	..	..	106	200	Tayang

स्थानीय कोड नम्बर Location Code No.	तहसील/ गांव/नगर/ वार्ड का नाम Name of Tahsil/Village/ Town/Ward	गांव का क्षेत्रफल हेक्टर में नगर/वार्ड का वर्ग कि. मी. में Area of village in hectares & of Town/ Ward in Km2	आबाद आवासीय मकानों की संख्या No. of occupied resi- dential houses	परिवारों की संख्या Number of house- holds	कुल जनसंख्या (बेघर और संस्थाओं में रहने वाले व्यक्तियों सहित) Total Population (including institutional and houseless Population) व्यक्ति P.	पु. M.	स्त्री F.	अनुसूचित जाति Scheduled Castes पु. M.	स्त्री F.	अनुसूचित जनजाति Scheduled Tribes पु. M.	स्त्री F.	साक्षर Literates पु. M.	स्त्री F.
1	2	3	4	5	6	7	8	9	10	11	12	13	14
121	जैमुरा	431.52	177	197	904	434	470	33	52	90	90	231	108
122	पंडरीपानी	257.51	65	76	405	197	208	25	24	37	45	100	59
123	बायंग	670.01	199	225	1,137	569	568	53	58	137	113	304	116
124	सोड़का	286.82	123	133	700	354	346	57	63	27	33	180	86
125	जैमुड़ा	265.19	71	96	435	212	223	29	18	38	52	85	47
126	तिलाईपाली	96.79	47	53	271	134	137	31	23	11	15	68	12
127	नहरपाली	590.81	158	185	901	446	455	40	38	242	257	181	34
128	मुरा	383.99	181	215	969	492	477	24	23	73	76	188	128
129	रक्सापाली	335.42	114	129	619	319	300	57	40	117	111	137	47
130	लोढाझर	316.89	145	145	677	346	331	69	64	20	23	195	73
131	सलिहाभांठा	163.75	55	61	301	130	171	30	40	66	89	56	13
132	सिंघनपुर	179.60	80	87	425	204	221	22	27	114	118	124	22
133	केराझर	307.82	74	89	351	173	178	14	13	120	130	76	28
134	कुसमा बहरी	156.53	65	81	359	180	179	12	14	86	85	73	9
135	कोंडतराई	313.21	134	173	865	454	411	19	20	79	63	192	47
136	गढ़कुर्री	247.61	57	69	282	139	143	35	41	63	64	50	16
137	डोंगीतराई	207.30	93	116	568	272	296	30	37	72	81	159	67
138	डोकाढ़केल	160.72	57	57	259	133	126	29	23	50	41	54	17
139	दरों	185.75	84	97	496	239	257	11	19	97	99	109	55
140	पंडरीपानी	370.34	181	193	884	452	432	48	48	89	85	266	80
141	भूपदेवपुर	147.76	61	68	348	177	171	54	51	22	24	92	33
142	बिलासपुर	207.14	154	191	826	396	430	99	101	82	80	211	110
143	राजपुर	72.55	53	65	322	159	163	4	4	9	11	109	59
144	कछार	734.06	209	295	1,261	591	670	26	30	179	203	257	88
145	किरीतमाल	253.53	92	131	674	322	352	84	83	14	19	180	55
146	चारधारा	191.12	42	42	239	123	116	17	22	2	4	88	36
147	देवरी	410 26	120	158	727	358	369	45	51	55	63	145	22
148	नावाधारा	175.37	68	93	493	240	253	12	8	52	65	127	83
149	लेवड़ा	235.01	51	81	452	225	227	28	42	25	27	113	50
150	हरदी झरिया	183.69	53	77	417	211	206	10	11	40	48	115	47
151	नन्देली	546.58	179	214	1,161	584	577	57	54	161	157	270	110
152	पनझर	345.78	70	90	453	230	223	27	22	91	96	71	28
153	रानीगुड़ा	272.12	56	69	316	151	165	7	13	30	22	77	40
154	सरडामाल	382.06	104	133	710	358	352	30	25	53	43	176	59
155	अरसीपाली	186.62	73	79	500	252	248	30	32	32	34	121	28
156	चुनवानी	168.40	60	60	321	163	158	8	3	17	17	97	33
157	नावापारा	200.38	111	112	476	237	239	70	70	45	48	84	10
158	बैसपाली	237.23	84	99	421	209	212	19	28	56	53	113	55
159	लिटाईपानी	243.32	73	89	440	224	216	15	17	29	29	112	51
160	सरवानी	242.05	120	136	668	335	333	29	27	89	79	180	51

PRIMARY CENSUS ABSTRACT — Raigarh Tahsil

मुख्य काम करने वाले Main Workers										सीमांतक कार्यकर्त्ता		काम न करने वाले		तहसील/गांव/नगर/वार्ड/का नाम
कुल मुख्य काम करने वाले (I-IX)		कास्तकार I		खेतिहर मजदूर II		पारिवारिक उद्योग V(a)		अन्य काम करने वाले III, IV, V(b), VI, VII, VIII & IX				X		
Total Main Workers		Cultivators		Agricultural Labourers		Household Industry		Other Workers		Marginal Workers		Non-Workers		Name of Tahsil/Village/Town/Ward
पु. M.	स्त्री F.	पु. M.	स्त्री F.	पु. M.	स्त्री F.	पु. M.	स्त्री F.	पु. M.	स्त्री F.	पु. M.	स्त्री F.	पु. M.	स्त्री F.	
15	16	17	18	19	20	21	22	23	24	25	26	27	28	2
275	93	146	18	107	71	3	4	19	..	7	66	152	311	Jaimura
118	53	66	30	46	22	3	1	3	..	..	16	79	139	Pandripani
369	200	201	65	139	131	8	4	21	..	3	68	197	300	Bayang
200	78	111	36	65	40	2	..	22	2	7	43	147	225	Sondka
147	94	82	49	54	41	4	4	7	..	..	..	65	129	Jaimuda
80	66	47	46	22	20	..	..	11	..	..	..	54	71	Tilaipali
271	253	139	115	102	132	7	1	23	5	..	3	175	199	Naharpali
295	150	120	37	72	84	58	27	45	2	..	1	197	326	Mura
187	107	76	21	51	52	43	34	17	..	..	..	132	193	Rakshapali
171	48	84	6	34	28	37	9	16	5	49	128	126	155	Lodhajhar
85	66	40	17	22	37	6	..	17	12	3	50	42	55	Saliha bhantha
123	84	45	28	43	25	1	2	34	29	3	65	78	72	Singhanpur
107	91	51	53	40	29	8	8	8	1	13	32	53	55	Kerajhar
113	116	83	98	16	18	5	..	9	..	..	..	67	63	Kusma Bahari
250	15	104	6	97	8	3	1	46	..	18	92	186	304	Kondtarai
94	91	69	69	24	22	..	..	1	..	..	..	45	52	Garhkurri
173	166	94	78	71	87	1	..	7	1	..	..	99	130	Dongitarai
87	86	33	33	40	50	4	2	10	1	9	9	37	31	Dokadhakel
146	48	45	28	72	17	4	3	25	..	5	89	88	120	Darri
271	218	194	149	55	67	7	2	15	..	9	21	172	193	Pandripani
96	62	36	17	27	23	23	21	10	1	..	6	81	103	Bhupdeopur
240	148	62	38	93	94	12	5	73	11	3	61	152	221	Bilaspur
86	66	36	48	13	18	..	..	37	..	3	15	70	82	Rajpur
359	300	251	232	72	55	15	12	21	1	21	48	216	322	Kachhar
198	56	178	44	13	11	1	1	6	..	..	..	124	296	Kiritmal
73	46	44	25	25	21	..	..	4	..	..	..	50	70	Charpara
233	177	132	66	89	106	3	5	9	..	18	70	107	122	Deori
136	34	81	19	50	14	..	..	5	1	5	14	99	205	Nawapara
	91	86	61	36	28	3	2	5	..	5	34	90	102	Lewda
114	97	81	75	25	21	2	1	6	..	7	..	90	109	Hardi Jhariya
359	137	153	39	179	94	2	1	25	3	..	36	225	404	Nandeli
134	13	93	1	26	..	7	5	8	7	..	..	96	210	Panjhar
101	14	77	12	16	2	..	..	8	..	..	..	50	151	Raniguda
230	110	117	29	89	69	3	16	21	2	9	21	119	215	Sardamal
128	110	96	82	26	28	..	..	6	..	3	11	121	127	Arasipali
107	60	86	36	10	24	..	..	11	..	..	..	56	98	Junwani
150	137	62	17	83	118	3	1	2	1	1	8	86	94	Nawapara
126	107	64	52	55	55	2	..	7	..	..	..	81	105	Baispali
136	82	92	51	29	27	8	4	7	..	..	4	88	130	Litaipali
186	106	134	67	37	34	8	4	7	1	..	..	149	127	Sarwani

स्थानीय कोड नम्बर Location Code No.	तहसील/ गांव/नगर/ वार्ड का नाम Name of Tahsil/Village/ Town/Ward	गांव का क्षेत्रफल हेक्टर में नगर/वार्ड का वर्ग कि. मी. में Area of village in hectares & of Town/ Ward in Km2	आबाद आवासीय मकानों की संख्या No. of occupied resi-dential houses	परिवारों की संख्या Number of house-holds	कुल जनसंख्या (बेघर और संस्थाओं में रहने वाले व्यक्तियों सहित) Total Population (including institutional and houseless Population) व्यक्ति P.	पु. M.	स्त्री F.	अनुसूचित जाति Scheduled Castes पु. M.	स्त्री F.	अनुसूचित जनजाति Scheduled Tribes पु. M.	स्त्री F.	साक्षर Literates पु. M.	स्त्री F.
1	2	3	4	5	6	7	8	9	10	11	12	13	14
161	नौरंगपुर	395.82	137	144	752	349	403	22	23	80	90	158	68
162	हरदली	301.83	128	137	717	365	352	9	9	124	110	181	90
163	डुलोपुर	184.82	53	68	314	147	167	49	44	8	12	57	32
164	बोकरामुड़ा	259.21	65	68	326	162	164	21	33	21	13	70	27
165	भातपुर	318.85	68	70	362	167	195	18	29	59	64	85	47
166	मौहापाली	139.35	52	58	298	142	156	8	8	72	85	53	4
167	साल्हेपाली	170.89	56	58	307	149	158	14	18	8	11	99	37
168	कुलबा	342.00	140	141	735	354	381	13	12	153	174	147	52
169	कांटाहरदी	466.82	153	188	952	458	494	14	18	242	255	188	61
170	नारोगांव	142.34	49	51	245	123	122	1	5	12	9	36	13
171	बरदापुरी	317.66	106	129	651	320	331	14	15	110	101	134	71
172	बसंनपुर	84.62	43	46	213	114	99	4	5	49	41	20	7
173	सहसपुरी	344.21	155	160	751	376	375	19	16	81	92	15	58
174	घुघवा	299.16	120	122	566	271	295	19	29	28	29	125	34
175	जतरी	452.38	208	208	1,116	553	563	54	51	121	126	268	134
176	तोरना	163.87	53	53	261	132	129	10	8	29	26	69	37
177	पुसल्दा	569.04	181	214	1,012	463	549	19	24	114	132	187	54
178	झंदरपाली	152.50	46	46	172	91	81	3	5	9	11	30	1
179	सेमरा	216.59	114	129	613	305	308	32	27	40	39	106	12
180	सेमीभंवर	150.57	38	38	215	112	103	11	11	18	11	46	14
181	अमलडीहा	233.73	86	86	485	248	237	14	14	60	58	120	53
182	धनगवि	276.74	76	77	387	193	194	15	19	63	70	100	37
183	नवापारा	348.75	145	147	778	386	392	40	43	127	124	134	53
184	रूचिदा	459.58	248	248	1,103	548	555	96	86	81	80	225	68
185	रावन खोन्दरा	195.14	63	64	280	127	153	8	7	42	50	51	..
186	लिटाईपाली	214.69	102	102	478	227	251	..	..	67	81	96	27
187	कौवाताल	238.23	95	117	616	303	313	16	15	74	78	161	22
188	गोर्रा	597.28	181	264	1,377	681	696	159	153	56	59	316	148
189	टेंका	206.74	62	72	461	237	224	36	35	76	69	109	28
190	तेलीपाली	199.38	55	80	416	219	197	53	37	46	53	128	56
191	पचेड़ा	271.79	85	108	561	279	282	17	14	25	27	97	44
192	राईतराई	180.32	44	71	350	159	191	..	..	59	68	76	40
193	औराभांठा	197.20	32	43	291	148	143	33	25	29	30	64	35
194	उसरौठ	336.98	109	143	728	341	387	111	122	90	101	142	59
195	कुरमापाली	185.20	84	112	529	248	281	24	23	25	31	133	55
196	कोतरा	482.63	141	172	947	467	480	78	73	109	120	216	105
197	जामपाली	216.65	66	81	468	225	243	25	35	91	82	104	47
198	तारापुर	301.94	103	137	644	330	314	36	31	57	53	159	71
199	ठाकुरपाली	105.77	36	57	302	144	158	17	27	5	6	64	40
200	बालमगोड़ा	325.28	96	139	730	379	351	14	13	120	116	189	71

PRIMARY CENSUS ABSTRACT

Raigarh Tahsil

मुख्य काम करने वाले Main Workers														
कुल मुख्य काम करने वाले (I-IX)		कास्तकार I		खेतिहर मजदूर II		पारिवारिक उद्योग V(a)		अन्य काम करने वाले III, IV, V(b), VI, VII, VIII & IX		सीमांतक कार्यकर्त्ता		काम न करने वाले X		तहसील/ गांव/नगर/वार्ड/ का नाम
Total Main Workers		Cultivators		Agricultural Labourers		Household Industry		Other Workers		Marginal Workers		Non-Workers		Name of Tahsil/Village/Town/ Ward
पु. M.	स्त्री F.	पु. M.	स्त्री F.	पु. M.	स्त्री F.	पु. M.	स्त्री F.	पु. M.	स्त्री F.	पु. M.	स्त्री F.	पु. M.	स्त्री F.	
15	16	17	18	19	20	21	22	23	24	25	26	27	28	2
225	204	175	157	35	41	2	4	13	2	..	1	124	198	Naurangpur
203	145	116	2	75	141	1	2	11	..	..	5	162	202	Barpali
87	44	26	24	58	20	..	..	3	..	..	24	50	99	Dulopur
90	25	42	3	47	22	..	..	1	..	2	41	70	98	Bokaramuda
107	79	51	28	52	51	..	..	4	..	..	1	60	115	Bhatpur
89	18	45	11	42	7	..	..	2	..	1	48	52	90	Mauhapali
100	60	79	50	14	9	4	1	3	..	..	2	49	96	Salhepali
229	148	135	65	85	82	..	..	9	1	..	..	125	233	Kulba
251	139	175	100	67	38	1	..	8	1	10	56	197	299	Kantahardi
69	41	37	18	23	16	7	7	2	..	5	5	49	76	Nawagaon
199	142	90	59	104	81	2	2	3	..	..	..	121	189	Bardapuri
62	26	25	8	30	18	1	..	6	..	1	10	51	63	Basanpur
247	183	133	71	103	107	6	5	5	..	..	6	129	186	Sahaspuri
167	6	103	1	42	2	15	2	7	1	..	81	104	208	Ghughwa
309	96	135	107	128	45	8	2	38	2	58	205	186	202	Jatri
75	22	36	17	32	4	2	1	5	..	26	67	31	40	Torna
299	96	168	34	100	47	17	14	14	1	4	168	160	285	Pusalda
59	31	46	22	6	4	5	5	2	..	..	..	32	50	Shankarpali
187	49	144	40	32	8	2	..	9	1	..	21	118	238	Semara
62	17	30	1	20	14	7	2	5	..	..	3	50	83	Semi Bhanwar
150	11	99	..	45	11	..	..	6	..	.	45	98	181	Amaldiha
110	40	63	16	41	24	..	..	6	..	18	65	65	89	Dhangaon
246	60	127	15	103	44	2	1	14	..	8	157	132	175	Nawapara
309	20	171	10	129	10	2	..	7	..	2	192	237	343	Ruchida
76	37	51	25	23	8	..	..	2	4	4	54	47	62	Rawan Khondra
140	41	97	21	39	18	2	2	2	..	2	6	85	204	Litaipali
187	149	141	100	42	49	..	..	4	..	..	62	116	102	Kauwatal
391	87	125	33	206	49	15	1	45	4	3	135	287	474	Gorra
130	41	45	..	79	37	1	3	5	1	15	43	92	140	Tenka
110	17	55	6	53	11	..	..	2	..	..	..	109	180	Telipali
171	9	88	1	48	2	2	..	33	6	6	60	102	213	Pacheda
98	39	51	24	39	15	1	..	7	..	..	..	61	152	Raitarai
103	30	50	4	50	24	..	..	3	2	.	33	45	80	Aunrabhanatha
201	100	39	23	129	70	11	7	22	..	4	72	136	215	Usrauth
157	37	110	..	31	31	6	6	10	..	..	40	91	204	Kurmapali
238	81	93	6	89	64	10	10	46	1	5	31	224	368	Kotra
119	..	51	..	66	..	1	..	1	..	15	64	91	179	Jampali
207	8	60	1	120	6	2	..	25	1	14	139	109	167	Tarapur
100	31	62	4	36	25	2	2	..	..	1	24	43	103	Thakurpali
223	97	137	39	61	51	10	7	15	..	6	60	150	194	Balamgoda

रायगढ़ तहसील — जनगणना का प्राथमिक सारांश

स्थानीय कोड नम्बर Location Code No.	तहसील/ गांव/नगर/ वार्ड का नाम Name of Tahsil/Village/ Town/Ward	गांव का क्षेत्रफल हेक्टर में नगर/वार्ड का वर्ग कि. मी. में Area of village in hectares & of Town/ Ward in Km2	आबाद आवासीय मकानों की संख्या No. of occupied resi-dential houses	परिवारों की संख्या Number of house-holds	कुल जनसंख्या (बेघर और संस्थाओं में रहने वाले व्यक्तियों सहित) Total Population (including institutional and houseless Population)			अनुसूचित जाति Scheduled Castes		अनुसूचित जनजाति Scheduled Tribes		साक्षर Literates	
					व्यक्ति P.	पु. M.	स्त्री F.	पु. M.	स्त्री F.	पु. M.	स्त्री F.	पु. M.	स्त्री F.
1	2	3	4	5	6	7	8	9	10	11	12	13	14
201	खोखरा	386.87	165	171	918	456	462	39	36	88	99	230	107
202	तरकेला	473.71	182	192	969	469	500	69	66	89	100	239	127
203	पटेलपाली	409.09	128	185	975	468	507	79	100	17	23	273	78
204	बनसिया	401.82	163	170	1,024	524	500	126	105	54	46	238	98
205	अमली भौना	345.04	67	94	445	221	224	15	11	125	128	125	30
206	केनापाली	90.75	28	38	226	106	120	34	26	25	32	68	26
207	कोसमनारा	183.50	109	126	527	268	259	113	114	82	91	86	14
208	छुहीपाली	160.96	79	81	435	229	206	10	5	59	62	142	49
209	जोरापाली	261.01	57	82	391	173	218	58	65	25	33	72	18
210	धनागर	474.93	256	296	1,520	753	767	153	164	221	230	384	157
211	नवसिया	185.02	115	120	684	335	349	28	29	115	117	188	67
212	सांगीतराई	285.36	153	159	809	395	414	9	6	96	118	181	80
213	कुसमुरा	439.55	217	231	1,267	636	631	114	114	192	212	323	127
214	कासोदुबा	402.39	194	219	1,067	531	536	112	99	238	243	263	65
215	जामपाली	349.53	93	114	671	346	325	43	44	61	59	165	58
216	डुमरपाली	268.38	81	131	613	288	325	1	3	12	13	151	47
217	बनहर	169.48	45	51	271	132	139	17	19	58	68	37	71
218	बधनपुर	249.19	86	97	580	291	289	48	48	81	84	109	48
219	ऊचभिठी	308.91	142	142	772	380	392	60	56	133	138	153	28
220	कोकड़ीतराई	195.24	131	139	668	344	324	102	99	98	97	174	55
221	कोसमपाली	233.69	123	137	695	346	349	139	145	85	81	149	43
222	गेजामुडा	341.03	199	207	1,014	519	495	47	52	227	217	238	104
223	मुरानीपाली	148.14	71	83	432	218	214	19	19	41	30	113	53
224	परसदा	394.93	102	102	522	250	272	33	35	143	162	100	42
225	रामपुर छोटे	51.53	..	..	..	वीरान	..	..	..	..	..	..	..
226	उरदना	287.59	266	275	1,198	640	558	28	23	371	334	320	125
227	कलमी	341.99	191	195	860	447	413	98	89	141	126	215	89
228	खैरपुर	344.39	131	131	643	318	325	11	17	104	105	90	21
229	गोरका	93.64	63	63	297	147	150	26	25	67	74	55	14
230	चिराईपानी	140.97	47	49	261	129	132	16	15	73	76	43	15
231	टिपाखोल	105.90	34	35	152	72	80	2	4	33	35	25	18
232	पतरमपाली	164.01	115	115	561	271	290	72	80	67	86	117	43
233	बरमुड़ा	191.21	109	109	523	263	260	11	11	78	73	106	44
234	भगवानपुर	172.23	132	133	598	308	290	99	101	70	75	141	41
235	सराईपाली	87.11	82	85	413	204	209	68	63	86	87	119	38
236	किसनापुर	143.32	89	92	402	207	195	44	45	93	95	104	26
237	आमापाटा	107.77	58	59	275	140	135	54	56	44	39	42	6
238	गेरवानी	507.94	115	115	540	281	259	86	76	96	86	94	21
239	चिराईपानी	258.62	53	53	248	131	117	11	13	39	38	57	17
240	बनोट	591.15	103	103	552	266	286	36	27	168	190	105	32

PRIMARY CENSUS ABSTRACT

Raigarh Tahsil,

मुख्य काम करने वाले Main Workers														
कुल मुख्य काम करने वाले (I-IX)		कास्तकार I		खेतिहर मजदूर II		पारिवारिक उद्योग V(a)		अन्य काम करने वाले III, IV, V(b), VI, VII, VIII & IX		सीमांतक कार्यकर्ता		काम न करने वाले X		तहसील/ गांव/नगर/वार्ड/ का नाम
Total Main Workers		Cultivators		Agricultural Labourers		Household Industry		Other Workers		Marginal Workers		Non-Workers		Name of Tahsil/Village/Town/ Ward
पु. M.	स्त्री F.	पु. M.	स्त्री F.	पु. M.	स्त्री F.	पु. M.	स्त्री F.	पु. M.	स्त्री F.	पु. M.	स्त्री F.	पु. M.	स्त्री F.	
15	16	17	18	19	20	21	22	23	24	25	26	27	28	2
268	52	113	8	133	43	3	1	19	..	..	3	188	407	Khokhara
250	11	93	3	127	6	2	..	28	2	..	..	219	489	Tarkela
260	112	119	23	102	87	..	..	39	2	10	..	198	395	Patelpali
307	156	138	21	143	135	1	..	25	..	12	..	205	344	Bansiya
135	11	36	..	3	1	2	..	94	10	4	17	82	196	Amali Bhauna
61	26	25	5	12	2	3	4	21	15	..	10	45	84	Kenapali
146	107	25	3	9	1	76	92	36	11	..	..	122	152	Kosamnara
139	62	70	31	54	31	1	..	14	..	..	..	90	144	Chhuhipali
102	29	46	6	28	17	..	1	28	5	..	1	71	188	Jorapali
460	208	175	24	242	179	..	..	43	5	..	..	293	559	Dhanagar
180	64	72	5	91	56	..	2	17	1	..	..	155	285	Nansiya
234	167	97	59	113	108	..	..	24	..	..	..	161	247	Sangitarai
363	92	121	18	170	57	17	12	55	5	3	14	270	525	Kusmura
327	199	170	78	108	100	35	21	14	..	..	1	204	336	Kasichuwa
199	111	85	28	99	80	5	..	10	3	6	23	141	191	Jampali
165	32	142	2	16	30	..	..	7	..	..	..	123	293	Dumarpali
77	45	36	18	39	27	..	..	2	..	..	7	55	87	Banhar
178	106	87	25	87	81	..	..	4	..	..	..	113	183	Baghanpur
235	14	121	6	112	8	..	..	2	..	..	77	145	301	Uchhbhithi
202	106	55	29	58	66	14	5	75	6	..	..	142	218	Kokaditarai
199	111	67	26	78	83	..	1	54	1	..	..	147	238	Kosampali
	57	126	32	156	23	..	..	27	2	13	163	197	275	Gejamuda
132	3	84	3	36	..	..	..	12	..	.	49	86	162	Muralipali
148	105	87	57	52	46	5	2	4	..	1	7	101	160	Parsada
..	..	..	..	..	Uninhabited	..		..	..	..	..	..	..	Rampur Chhote
352	131	67	..	62	33	..	..	223	98	4	..	284	427	Urdana
241	22	71	6	87	11	3	2	80	3	11	106	195	285	Kalmi
193	45	59	..	113	43	6	2	15	..	4	73	121	207	Khairpur
90	31	34	10	22	11	8	..	26	10	1	..	56	119	Gorka
79	28	23	..	27	17	20	9	9	2	.	26	50	78	Chiraipani
45	5	15	..	25	2	1	..	4	3	12	27	25	48	Tipakhol
173	91	36	..	97	73	..	..	70	18	3	33	95	166	Patrapali
154	36	78	14	65	22	..	..	11	..	..	3	109	221	Barmuda
183	59	38	3	83	28	5	6	57	22	8	76	117	155	Bhagwanpur
117	7	39	2	42	5	4	..	32	..	..	6	87	196	Saraipali
117	84	30	31	46	49	5	2	36	2	..	7	90	104	Kisnapur
86	6	29	..	52	6	..	..	5	..	..	57	54	72	Amapata
190	127	32	1	136	124	2	1	20	1	..	..	91	132	Gerwani
82	45	18	1	54	44	..	..	10	..	..	.	49	72	Chiraipani
161	23	109	13	41	10	..	..	11	..	..	79	105	184	Danot

स्थानीय कोड नम्बर Location Code No.	तहसील/गांव/नगर/वार्ड का नाम Name of Tahsil/Village/Town/Ward	गांव का क्षेत्रफल हेक्टर में नगर/वार्ड का वर्ग कि. मी. में Area of village in hectares & of Town/Ward in Km2	आबाद आवासीय मकानों की संख्या No. of occupied residential houses	परिवारों की संख्या Number of households	कुल जनसंख्या (बेघर और संस्थाओं में रहने वाले व्यक्तियों सहित) Total Population (including institutional and houseless Population) व्यक्ति P.	पु. M.	स्त्री F.	अनुसूचित जाति Scheduled Castes पु. M.	स्त्री F.	अनुसूचित जनजाति Scheduled Tribes पु. M.	स्त्री F.	साक्षर Literates पु. M.	स्त्री F.
1	2	3	4	5	6	7	8	9	10	11	12	13	14
241	देलारी	342.01	89	96	466	222	244	8	6	110	123	61	24
242	पाली	313.33	38	38	241	119	122	2	2	36	34	37	14
243	बरलिया	305.22	121	121	528	261	267	33	33	98	84	94	27
244	मेलवाटिकरा	476.85	134	135	606	285	321	51	54	127	142	94	36
245	रेगड़ा	339.87	201	204	930	465	465	32	33	205	184	128	48
246	लाखा	489.39	111	119	529	273	256	34	28	104	100	98	35
247	लामीदरहा	195.49	67	68	288	135	153	75	95	41	31	27	4
248	शिवपुरी	659.71	32	32	142	82	60	3	3	74	56	16	1
249	चक्रधरपुर	665.87	38	40	173	85	88	7	6	..	..	20	3
250	छिरपानी	254.37	26	28	118	66	52	22	20	18	16	17	..
251	जुनवानी	290.94	92	92	470	218	252	11	13	93	110	60	16
252	धुमाबहाल	339.77	41	43	202	95	107	6	7	53	66	23	11
253	नवागांव	504.06	76	78	369	166	203	35	36	117	151	30	5
254	बगु सिया	243.75	84	84	340	182	158	15	16	19	22	85	10
255	बादपाली	606.76	80	82	327	158	169	7	9	96	100	39	5
256	सम्बलपुरी	1,171.06	106	108	511	257	254	19	16	148	149	129	27
257	अडबहाल	319.15	45	45	272	135	133	12	11	50	44	63	21
258	झारगुड़ा	253.70	53	47	225	109	116	..	..	84	91	35	2
259	देवबहाल	122.30	27	27	142	69	73	7	6	51	52	9	..
260	नटवरपुर	2,785.37	81	82	312	162	150	30	24	112	108	29	10
261	नवबहाल	292.86	1	1	2	1	1	..	..	..	..	1	..
262	बनबहरी	390.35	14	14	44	25	19	2	1	23	18	2	..
263	बलभद्रपुर	948.34	58	58	243	121	122	5	3	77	90	42	..
264	सपनाई	359.40	76	76	363	186	177	26	15	115	119	79	11
265	सरबहाल	147.43	14	14	61	30	31	8	8	11	14	18	1
266	सिकोसीमाल	177.30	20	22	104	57	47	2	4	50	40	26	12
267	कोटमार	362.27	94	97	514	252	262	114	124	60	67	121	30
268	टारपाली	675.46	247	256	1,087	538	549	71	67	277	244	160	33
269	तिलगा	1,074.56	235	236	1,105	535	570	70	73	338	373	182	35
270	पतरापाली	496.63	258	269	1,249	620	629	133	137	118	129	313	96
271	भगोरा	828.39	194	195	853	405	448	40	46	244	272	245	48
272	भिखारी माल	175.74	98	98	447	216	231	34	34	61	63	88	38
273	सराईपाली	366.27	95	95	455	221	234	29	35	151	159	75	12
274	कारीछापर	219.52	57	57	256	142	114	31	33	71	47	56	7
275	कुकुरदा	486.46	173	183	848	431	417	32	33	178	165	189	71
276	कोयलंगा	352.64	120	130	653	324	329	41	43	19	21	135	75
277	कोलाईबहाल	127.22	263	277	1,137	586	551	214	211	42	22	292	126
278	छुहीपाली	415.64	117	128	515	261	254	38	36	57	53	111	19
279	जामगांव	322.63	141	141	691	339	352	19	25	66	67	181	58
280	नवापारा	284.30	100	100	433	222	211	40	44	51	39	100	26

PRIMARY CENSUS ABSTRACT — Raigarh Tahsil

मुख्य काम करने वाले Main Workers														
कुल मुख्य काम करने वाले (I-IX)		कास्तकार I		खेतिहर मजदूर II		पारिवारिक उद्योग V(a)		अन्य काम करने वाले III, IV, V(b), VI, VII, VIII & IX		सीमांतक कार्यकर्त्ता		काम न करने वाले X		तहसील/ गांव/नगर/वार्ड/ का नाम
Total Main Workers		Cultivators		Agricultural Labourers		Household Industry		Other Workers		Marginal Workers		Non-Workers		Name of Tahsil/Village/Town/ Ward
पु. M.	स्त्री F.	पु. M.	स्त्री F.	पु. M.	स्त्री F.	पु. M.	स्त्री F.	पु. M.	स्त्री F.	पु. M.	स्त्री F.	पु. M.	स्त्री F.	
15	16	17	18	19	20	21	22	23	24	25	26	27	28	2
138	82	68	9	70	73	..	..	..	..	..	..	84	162	Delari
51	36	28	3	22	29	..	..	1	4	..	..	68	86	Pali
158	54	100	6	45	47	..	..	13	1	..	..	103	213	Barliya
172	27	95	10	62	14	1	..	14	3	7	111	106	183	Melwatikra
226	6	159	2	58	2	3	2	6	..	33	192	206	267	Regada
164	54	28	..	94	51	15	3	27	..	..	4	109	198	Lakha
66	6	48	4	17	2	..	..	1	..	1	..	68	147	Lamidarha
49	21	16	3	28	18	..	..	5	..	..	..	33	39	Shivpuri
58	19	51	17	3	2	..	..	4	..	..	..	27	69	Chakradharpur
38	14	28	8	1	3	..	..	9	3	..	..	28	38	Chhirpani
153	138	64	41	70	74	18	23	1	..	..	1	65	114	Junwani
66	36	58	31	..	1	..	..	8	4	..	1	29	70	Dhumabhahal
119	80	60	35	31	24	27	21	1	..	..	7	47	116	Nawagaon
119	45	68	26	6	4	10	7	35	8	1	33	62	80	Bagursiya
95	67	42	3	21	50	9	9	23	5	..	..	63	102	Badpali
160	86	60	3	16	30	7	8	77	45	..	..	97	168	Sambalpuri
81	4	75	4	1	..	..	..	5	..	..	4	58	125	Adbahal
74	..	62	..	11	..	..	..	1	..	1	..	34	116	Jharguda
41	..	32	..	7	.	..	..	2	..	..	1	28	72	Deobahal
96	11	28	..	20	..	45	11	3	..	8	29	58	110	Natwarpur
1	..	1	..	..	..	.	..	..	..	..	..	..	1	Navbahal
15	..	3	..	..	..	11	..	1	..	..	9	10	10	Banbahari
71	1	53	..	5	1	10	..	2	..	..	17	50	140	Balbhadrapur
129	23	97	18	8	1	21	3	3	1	..	20	57	134	Sapnai
19	1	9	1	6	..	2	..	2	..	..	10	11	20	Sarbahal
39	1	29	..	6	1	2	..	2	..	..	2	18	44	Sikosimal
160	75	79	28	60	47	..	..	21	..	..	12	52	175	Kotmar
330	20	150	4	134	11	22	3	24	2	17	258	191	271	Tarpali
345	164	224	94	77	56	15	6	29	8	..	1	190	405	Tilga
355	41	169	9	85	23	4	9	97	..	2	220	263	368	Patrapali
276	274	158	151	59	78	23	36	36	9	..	3	129	171	Bhagora
133	7	62	1	44	1	14	4	13	1	1	95	82	129	Bhikharimal
155	124	110	115	37	7	5	2	3	..	..	45	66	165	Saraip li
83	55	26	10	45	36	8	8	4	1	10	21	49	38	Karichhapar
287	180	36	9	222	154	9	7	20	10	.	..	144	237	Kukurda
201	42	123	14	61	19	6	8	11	1	1	17	122	270	Koylanga
296	52	28	8	76	18	3	3	189	23	1	12	289	487	Kolaibahal
160	33	97	12	56	17	1	2	7	2	1	10	100	211	Chhuhipali
207	36	98	2	58	17	21	14	30	3	..	18	132	298	Jamgaon
149	118	91	61	49	56	1	..	8	1	..	1	73	92	Nawapara

स्थानीय कोड नम्बर Location Code No.	तहसील/ गांव/नगर/ वार्ड का नाम Name of Tahsil/Village/ Town/Ward	गांव का क्षेत्रफल हेक्टर में नगर/वार्ड का वर्ग कि. मी. में Area of village in hectares & of Town/ Ward in Km2	आबाद आवासीय मकानों की संख्या No. of occupied resi-dential houses	परिवारों की संख्या Number of house-holds	कुल जनसंख्या (बेघर और संस्थाओं में रहने वाले व्यक्तियों सहित) Total Population (including institutional) and houseless Population) व्यक्ति P.	पु. M.	स्त्री F.	अनुसूचित जाति Scheduled Castes पु. M.	स्त्री F.	अनुसूचित जनजाति Scheduled Tribes पु. M.	स्त्री F.	साक्षर Literates पु. M.	स्त्री F.
1	2	3	4	5	6	7	8	9	10	11	12	13	14
281	बेहरापाली	418.07	75	78	385	199	186	18	15	55	48	117	55
282	भुइयापाली	352.73	105	105	442	214	228	19	24	41	34	103	47
283	मनुवापाली	410.54	137	138	602	299	303	66	47	43	42	127	21
284	कोसमपाली	168.80	60	60	310	142	168	13	17	45	52	61	16
285	डुमरपाली	255.70	72	75	364	186	178	49	45	50	56	111	39
286	बनोरा	576.49	235	249	914	441	473	35	50	232	291	202	59
287	बेलरिया	361.88	138	148	678	337	341	47	48	81	78	194	101
288	मौहापाली	739.45	275	291	1,315	670	645	72	68	256	245	367	176
289	शंकरबोगा	200.71	114	114	578	306	272	21	15	103	91	104	41
290	साल्हेओना	383.66	76	76	382	181	201	13	20	56	73	104	38
291	कोतरलिया	508.54	230	230	1,033	523	510	29	36	143	138	221	78
292	कोटरापाली	200.43	80	80	326	171	155	22	19	59	53	43	4
293	गोपालपुर	269.60	101	102	566	279	287	33	24	165	163	120	22
294	चिटकाकानी	35.22	23	24	127	66	61	..	..	15	16	31	7
295	जुर्दा	480.63	207	218	942	449	493	20	21	145	151	173	80
296	पन्डरीपानी	267.91	97	98	450	227	223	14	12	117	120	76	27
297	बिसनाथपाली	251.88	129	139	567	278	289	3	3	124	131	144	33
298	लोईंग	505.52	292	295	1,357	694	663	119	122	157	153	399	169
299	सियारपाली	271.01	96	96	453	216	237	37	38	60	72	110	33
300	बड़ अतरमुड़ा	189.51	76	76	322	155	167	11	11	108	123	34	9
301	गोवर्धनपुर	103.63	57	57	243	119	124	20	20	88	96	48	13
302	बिजेपुर	153.67	101	109	505	251	254	7	4	190	184	103	24
303	बेन्दरा चुवां	55.41	10	10	41	21	20	8	10	12	8	3	..
304	बोइरडीहर	..	..	..	बाह्यवृध्दि क्षेत्र के रूप मे विलीन			..	..	..	..	..	..
305	गढ़ उमरिया	943.17	387	387	1,893	961	932	107	122	285	265	479	168
306	गुडमहन	298.38	68	68	392	171	221	..	..	77	78	71	32
307	छातामुरा	533.46	321	328	1,591	787	804	39	34	301	326	300	109
308	दरमुड़ा	258.64	84	84	339	166	173	26	23	38	37	64	8
309	सहदेवपाली	153.94	93	94	458	242	216	2	3	49	37	93	23
310	अमलीपाली	74.39	30	32	187	99	88	42	42	11	8	45	14
311	आमापाली	194.23	124	134	603	305	298	..	..	90	98	130	39
312	केशला	168.62	102	102	485	239	246	31	31	28	32	63	27
313	झलमला	381.33	103	103	581	278	303	18	22	14	13	177	65
314	नवापाली	199.89	45	45	215	104	111	27	20	50	62	45	14
315	डुमरपुड़ा	295 35	116	116	538	278	260	63	69	37	33	119	30
316	बोइरडीह	175.41	43	43	187	94	93	8	4	20	27	36	6
317	बिजकोट	251.64	59	59	262	126	136	9	9	91	95	50	3
318	मिड़मिड़ा	457.42	273	273	1,325	677	648	82	66	264	245	267	97
319	मौहापाली	111.27	62	62	306	155	151	18	11	11	12	53	20
320	एकताल	411.56	120	121	535	244	291	13	9	119	152	114	42

PRIMARY CENSUS ABSTRACT

Raigarh Tahsil

मुख्य काम करने वाले Main Workers										सीमांतक कार्यकर्त्ता		काम न करने वाले		तहसील/गांव/नगर/वार्ड/का नाम
कुल मुख्य काम करने वाले (I-IX)		कास्तकार I		खेतिहर मजदूर II		पारिवारिक उद्योग V(a)		अन्य काम करने वाले III, IV, V(b), VI, VII, VIII & IX				X		
Total Main Workers		Cultivators		Agricultural Labourers		Household Industry		Other Workers		Marginal Workers		Non-Workers		Name of Tahsil/Village/Town/Ward
पु. M.	स्त्री F.	पु. M.	स्त्री F.	पु. M.	स्त्री F.	पु. M.	स्त्री F.	पु. M.	स्त्री F.	पु. M.	स्त्री F.	पु. M.	स्त्री F.	
15	16	17	18	19	20	21	22	23	24	25	26	27	28	2
113	16	60	2	43	11	1	..	9	3	..	..	86	170	Behrapali
130	32	57	2	67	30	2	..	4	..	..	..	84	196	Bhunyapali
171	95	59	33	106	61	2	1	4	..	13	72	115	136	Manuwapali
81	26	22	1	41	14	12	10	6	1	..	..	61	142	Kosampali
103	18	56	6	40	6	2	4	5	2	7	76	76	84	Dumarpali
275	74	117	21	124	39	12	5	22	9	6	53	160	347	Banora
204	14	103	4	78	3	5	3	18	4	7	61	126	266	Belriya
282	133	167	17	145	106	4	5	66	14	10	2	287	570	Mauhapali
194	60	61	..	114	55	3	4	16	1	..	..	112	212	Shankarboga
116	61	70	43	40	14	1	2	5	2	9	53	56	87	Salheona
317	107	167	7	129	99	1	1	20	..	6	20	290	383	Kotarliya
114	58	28	1	52	52	29	5	5	..	..	1	57	96	Kotrapali
163	50	44	3	71	44	..	..	48	3	3	6	113	231	Gopalpur
47	5	22	..	14	5	..	..	11	..	..	7	19	49	Chitkakani
276	69	156	34	95	34	11	1	14	..	3	90	170	334	Judra
155	53	64	6	70	43	11	..	10	4	..	25	72	145	Pandripani
178	17	105	7	68	10	..	..	5	..	8	112	92	160	Bisnathpali
397	112	163	54	169	47	11	3	54	8	..	..	297	551	Loing
118	30	83	..	18	27	8	2	9	1	2	3	96	204	Siyarpali
90	9	23	..	57	9	..	..	10	..	..	2	65	156	Bade Atarmuda
68	7	27	..	30	6	..	..	11	1	..	..	51	117	Gowardhanpur
151	72	34	3	1	1	..	..	156	68	..	..	100	182	Bijepur
13	1	2	..	10	1	..	..	1	..	..	..	8	19	Bendra Chuwa
..	..	..	..	..	Included in urban area as urban outgrowth						..	..	..	Boirdadar
589	361	192	171	164	111	36	29	197	50	2	48	370	523	Garh Umarjya
112	20	73	..	15	8	..	1	24	11	1	12	58	189	Gudgahan
477	52	136	20	235	28	..	..	106	4	12	275	298	477	Chhatamura
112	37	48	7	32	23	..	2	32	5	1	17	53	119	Darramuda
160	87	44	3	88	74	10	8	18	2	..	..	82	129	Sahdeopali
55	29	30	15	20	14	1	..	4	..	..	..	44	59	Amlipani
185	41	90	12	92	29	..	..	3	..	..	14	120	243	Amapali
156	4	78	3	76	1	..	..	2	..	1	111	82	131	Keshala
1 5	12	107	5	32	5	2	1	14	1	1	1	122	290	Jhalmala
67	11	49	4	13	7	..	..	5	..	2	27	35	73	Nawapali
165	103	88	64	20	29	4	4	53	6	13	34	100	123	Dumarmuda
55	12	36	8	14	4	..	..	5	..	1	28	38	53	Boirdih
86	6	76	4	8	2	..	..	2	..	2	81	38	49	Binjkot
391	55	155	7	170	47	10	.	56	1	..	8	286	585	Midmida
81	3	51	3	25	..	..	..	5	..	1	61	73	87	Mauhapali
161	61	91	12	61	47	..	1	9	1	4	4	79	226	Ektal

स्थानीय कोड नम्बर Location Code No.	तहसील/ गांव/नगर/ वार्ड का नाम Name of Tahsil/Village/ Town/Ward	गांव का क्षेत्रफल हेक्टर में नगर/वार्ड का वर्ग कि. मी. में Area of village in hectares & of Town/ Ward in Km2	आबाद आवासीय मकानों की संख्या No. of occupied resi-dential houses	परिवारों की संख्या Number of house-holds	कुल जनसंख्या (बेघर और संस्थाओं में रहने वाले व्यक्तियों सहित) Total Population (including institutional and houseless Population)			अनुसूचित जाति Scheduled Castes		अनुसूचित जनजाति Scheduled Tribes		साक्षर Literates	
					व्यक्ति P.	पु. M.	स्त्री F.	पु. M.	स्त्री F.	पु. M.	स्त्री F.	पु. M.	स्त्री F.
1	2	3	4	5	6	7	8	9	10	11	12	13	14
321	ठेंगापाली	114.63	54	55	263	136	127	21	22	15	14	60	17
322	धनुहारडेरा	206.66	69	69	286	132	154	9	12	64	78	41	15
323	नेतनागर	502.52	177	190	947	451	496	69	74	91	94	185	61
324	बडमाल	195.97	47	51	263	130	133	23	24	62	68	57	20
325	भाठनपाली	244.66	115	117	5,577	285	292	42	40	26	32	150	241
326	आड़मुड़ा	189.63	68	68	360	193	167	43	44	22	13	110	27
327	कसाईपाली	135.59	66	66	272	135	137	43	44	49	38	48	9
328	कादागढ़	426.66	116	118	589	286	303	43	48	104	100	95	47
329	छपोरा	450.36	174	174	875	401	474	49	50	124	183	236	109
330	बोड़ाझरिया	286.65	112	112	476	240	236	1	1	100	109	38	2
331	रीयापाली	54.29	24	24	99	51	48	7	7	42	40	21	8
332	रेंगालपाली	292.03	93	105	499	248	251	15	15	25	28	102	25
333	कठानी	304.09	106	108	606	285	321	72	69	44	42	89	18
334	झिलगीटार	250.16	19	19	101	55	46	9	5	36	27	15	6
335	दर्रीपाली	146.10	83	83	405	208	197	67	63	24	28	122	42
336	देवलसुर्रा	337.71	93	93	423	194	229	34	35	9	7	113	73
337	बासनपाली	172.99	102	112	520	259	261	21	23	42	46	142	50
338	महलोई	173.33	94	94	442	240	202	1	2	28	23	99	35
339	लोहाखान	447.96	100	104	472	229	245	7	10	72	82	125	56
340	कुममुंदा	139.96	105	112	537	282	155	67	57	27	25	112	38
341	धनातराई	79.58	42	43	207	102	105	45	36	8	12	38	15
342	घुटकूपाली	165.65	44	44	207	107	100	35	21	12	17	39	9
343	झुलनपाली	56.42	36	36	151	77	74	9	5	..	..	27	7
344	धुरनपाली	73.71	53	53	221	105	116	34	39	18	17	21	10
345	नवागार	235.54	139	140	656	322	334	26	25	123	122	150	47
346	मल्दा	255.68	168	168	793	392	401	79	71	15	16	177	36
347	बड़ेहल्दी	356.22	151	151	810	405	405	53	60	15	23	161	31
348	सोडेकेला	296.73	134	140	655	311	344	26	22	51	62	125	43
349	औन्दा	702.06	338	338	1,559	783	776	183	166	20	18	303	91
350	जवेला	443.08	166	166	883	429	454	32	36	94	107	38	5
351	झारमुड़ा	317.72	115	115	616	318	298	47	53	149	141	105	23
352	कोड़ातराई	681.58	398	398	1,969	982	987	146	156	148	161	501	201
353	कुन्जेडबरी	105.61	57	57	291	155	136	12	15	1	1	77	39
354	डुमरपाली	206.23	128	128	593	285	308	15	11	60	74	119	58
355	बेलपाली	157.33	83	83	411	208	203	77	77	64	51	120	47
356	लोहारसिंग	618.29	225	225	1,133	567	566	85	88	100	109	239	116
357	कंवरीहा	299.90	118	119	592	301	291	13	16	142	134	121	48
358	जोगीतराई	255.17	90	90	490	240	250	13	15	58	55	88	47
359	पुटकापुरी	270.69	146	147	796	399	397	36	38	47	52	176	69
360	बासनपाली	289.56	137	137	672	337	335	51	46	105	102	108	2

PRIMARY CENSUS ABSTRACT — Raigarh Tahsil

मुख्य काम करने वाले Main Workers										सीमांतक कार्यकर्त्ता		काम न करने वाले		तहसील/गांव/नगर/वार्ड/का नाम
कुल मुख्य काम करने वाले (I-IX)		काश्तकार I		खेतिहर मजदूर II		पारिवारिक उद्योग V(a)		अन्य काम करने वाले III, IV, V(b), VI, VII, VIII & IX				X		
Total Main Workers		Cultivators		Agricultural Labourers		Household Industry		Other Workers		Marginal Workers		Non-Workers		Name of Tahsil/Village/Town/Ward
पु. M.	स्त्री F.	पु. M.	स्त्री F.	पु. M.	स्त्री F.	पु. M.	स्त्री F.	पु. M.	स्त्री F.	पु. M.	स्त्री F.	पु. M.	स्त्री F.	
15	16	17	18	19	20	21	22	23	24	25	26	27	28	2
74	8	34	2	31	6	..	..	9	..	7	14	55	105	Thengapali
79	35	4	40	29	1	1	3	1	..	3	53	116	1	Dhanuhardera
282	135	146	17	88	84	36	33	12	1	1	10	168	351	Netnagar
70	7	30	4	30	3	..	..	10	..	6	20	34	106	Badmal
162	32	6	16	39	3	3	8	24	5	5	37	118	223	Bhathanpali
111	90	82	68	28	20	1	2	..	..	..	24	82	53	Aadmuda
96	85	73	69	20	16	..	..	3	..	..	8	39	44	Kasaipali
170	24	94	4	69	20	2	..	5	..	6	46	110	233	Kadagarh
271	106	154	42	95	57	1	2	21	5	..	102	130	266	Chhapora
154	106	106	75	33	27	3	1	12	3	..	..	86	130	Bodajhariya
36	33	32	28	4	5	..	..	..	..	..	1	15	14	Riyapali
157	111	26	11	69	65	14	15	48	20	..	1	91	139	Rengalpali
181	8	87	1	65	3	17	1	12	3	..	10	104	303	Kathani
35	1	16	..	18	1	..	..	1	..	1	13	19	32	Jhilgitar
104	5	57	2	36	3	1	..	10	..	11	28	93	164	Darripali
114	24	76	15	29	8	..	..	9	1	..	37	80	168	Deolsurra
156	116	92	54	58	63	2	2	4	..	4	9	99	133	Bansanpali
141	9	96	5	30	3	..	1	15	..	..	42	99	151	Mahloi
126	13	63	2	43	6	8	3	12	2	..	69	103	161	Lohakhan
163	130	89	75	66	55	..	..	8	..	..	10	119	115	Kusmuda
69	15	35	2	29	12	..	..	5	1	..	45	33	45	Dhanatarai
68	14	46	11	17	3	..	..	5	..	..	39	39	47	Ghutkupali
44	13	35	5	7	8	..	..	2	..	..	35	33	26	Jhulanpali
60	47	28	26	32	21	..	..	..	..	..	10	45	59	Dhuranpali
182	25	101	11	61	9	3	5	17	..	9	76	131	233	Nawapara
232	19	154	9	72	8	..	1	6	1	1	10	159	372	Malda
246	157	114	56	109	93	7	1	16	7	..	4	159	244	Badehaldi
204	50	136	30	62	20	..	..	6	..	..	15	107	279	Sodekela
469	146	251	66	176	71	2	5	40	4	..	38	314	592	Aurda
276	110	170	68	106	50	..	..	..	..	..	..	153	344	Jakela
184	15	79	3	98	12	..	..	7	..	..	2	134	281	Jharmuda
588	325	222	110	261	201	4	8	101	8	2	5	392	657	Kondatarai
79	15	20	9	44	6	..	..	15	..	3	25	73	96	Kunjedabri
182	3	72	..	86	3	4	..	20	.	3	89	100	216	Dumarpali
122	43	45	24	60	19	..	..	17	..	..	15	86	145	Belpali
328	40	143	17	149	17	1	2	35	4	17	140	222	386	Loharsingh
193	59	137	49	47	10	..	..	7	..	..	..	108	232	Kawriha
147	72	76	23	59	38	1	..	11	11	..	18	93	160	Jogitarai
213	99	73	1	112	95	5	..	23	3	1	46	185	252	Putkapuri
216	15	99	5	110	10	9	..	3	..	..	171	121	149	Basanpali

स्थानीय कोड नम्बर Location Code No.	तहसील/ गांव/नगर/ वार्ड का नाम Name of Tahsil/Village/ Town/Ward	गांव का क्षेत्रफल हेक्टर में नगर/वार्ड का वर्ग कि. मी. में Area of village in hectares & of Town/ Ward in Km2	आबाद आवासीय मकानों की संख्या No. of occupied resi- dential houses	परिवारों की संख्या Number of house- holds	कुल जनसंख्या (बेघर और संस्थाओं में रहने वाले व्यक्तियों सहित) Total Population (including institutional and houseless Population)			अनुसूचित जाति Scheduled Castes		अनुसूचित जनजाति Scheduled Tribes		साक्षर Literates	
					व्यक्ति P.	पु. M.	स्त्री F.	पु. M.	स्त्री F.	पु. M.	स्त्री F.	पु. M.	स्त्री F.
1	2	3	4	5	6	7	8	9	10	11	12	13	14
361	बिजना	134.13	56	56	282	140	142	18	16	37	44	72	33
362	बुलाकी	94.83	57	57	285	151	134	6	8	54	49	78	30
363	लिजिर	425.04	135	140	748	369	379	3	3	66	68	184	74
364	केनसरा	598.92	162	213	1,073	513	560	15	14	147	145	240	97
365	तेतला	694.13	219	261	1,500	703	797	34	35	192	242	375	168
366	बांदीमाल	104.09	38	59	391	183	208	4	5	69	79	70	27
367	सुर्री	378.56	159	165	914	467	447	85	92	60	45	211	90
368	करीजोर	166.92	71	71	383	198	185	..	..	42	39	70	28
369	छींच	274.33	109	109	534	254	280	3	4	61	70	100	34
370	जामपाली	111.30	56	56	311	143	168	54	56	11	18	60	44
371	तड़ोला	624.97	198	198	1,101	541	560	47	57	247	251	247	85
372	दाऊ भठली	117.63	39	39	192	88	104	11	12	7	2	42	14
373	सारसमाल	152.63	52	52	304	157	147	33	29	45	38	73	18
374	सुलौनी	147.64	30	43	253	128	125	23	31	29	17	52	20
375	सुकुल भठली	179.91	68	68	372	172	200	4	4	22	31	75	31
376	कारीछापर	80.48	59	59	269	143	126	28	24	53	48	56	21
377	कोतासुरा	400.42	246	246	1,145	570	575	81	71	119	128	217	34
378	गोतमा	339.76	84	139	703	349	354	42	40	61	72	98	39
379	नन्देली	308.02	166	172	867	434	433	28	26	120	114	139	82
380	लंकापाली	311.01	76	76	360	170	190	55	65	..	..	77	33
381	सिहा	297.78	153	153	857	422	435	21	17	67	65	259	106
382	कोतमरा	288.90	143	143	779	373	406	13	16	138	157	150	49
383	चिखली	152.08	55	86	444	218	226	72	75	16	23	110	26
384	तिलंगी	321.28	145	148	770	367	403	56	57	148	174	216	53
385	बरपाली	193.22	80	80	388	191	197	93	92	30	32	78	23
386	रैबार	270.67	126	134	626	311	315	59	59	122	122	152	42
387	सुपा	317.77	186	190	979	480	499	167	169	93	86	216	61
388	अमलीपाली (कोतमार)	75.95	15	17	87	45	42	6	2	..	..	25	4
389	अमलीभौना(कठली)	145.20	42	61	339	169	170	..	..	160	158	34	1
390	कठली	172.52	40	56	376	184	192	24	22	9	6	101	50
391	छोटे भण्डार	166.14	49	73	426	212	214	22	18	4	7	124	65
392	जेवरीडीह	92.41	42	51	278	137	141	60	66	16	17	81	13
393	टपरदा	200.32	73	94	588	287	301	115	105	33	39	80	20
394	तुपकधार	48.12	14	14	85	46	39	1	2	3	3	18	2
395	बड़े भण्डार	348.90	151	172	906	424	482	31	35	127	137	199	61
396	सरवानी	182.40	41	76	385	167	218	6	9	37	178	60	25
397	खपरापाली	92 83	52	55	282	146	136	4	4	9	9	61	25
398	जिलाडी	66.74	26	26	139	74	65	..	..	69	60	13	2
399	ठेंगागुडी	127.61	71	72	338	161	177	8	8	57	68	109	33
400	नवापारा	87.88	58	59	301	160	141	19	16	2	1	113	48

PRIMARY CENSUS ABSTRACT

Raigarh Tahsil

मुख्य काम करने वाले Main Workers										सीमांतक कार्यकर्त्ता		काम न करने वाले		तहसील/ गांव/नगर/वार्ड/ का नाम
कुल मुख्य काम करने वाले (I-IX)		कास्तकार I		खेतिहर मजदूर II		पारिवारिक उद्योग V(a)		अन्य काम करने वाले III, IV, V(b), VI, VII, VIII & IX				X		
Total Main Workers		Cultivators		Agricultural Labourers		Household Industry		Other Workers		Marginal Workers		Non-Workers		Name of Tahsil/Village/Town/ Ward
पु. M.	स्त्री F.	पु. M.	स्त्री F.	पु. M.	स्त्री F.	पु. M.	स्त्री F.	पु. M.	स्त्री F.	पु. M.	स्त्री F.	पु. M.	स्त्री F.	
15	16	17	18	19	20	21	22	23	24	25	26	27	28	2
79	46	37	1	37	45	1	..	4	..	..	49	61	47	Bijana
88	36	52	4	31	32	1	..	4	..	..	30	63	68	Bulaki
211	90	114	21	86	66	1	2	10	1	1	..	157	289	Linjir
301	50	175	9	115	33	3	7	8	1	27	143	185	367	Kensara
428	71	271	38	112	21	..	10	44	2	1	182	274	544	Tetala
109	2	76	..	32	1	..	..	1	1	9	88	65	118	Bandimal
274	46	146	14	100	25	6	6	22	1	2	93	161	308	Surri
118	17	83	17	33	..	2	..	..	..	..	80	80	88	Karrajor
155	25	108	2	43	18	1	4	3	1	..	53	99	202	Chhinch
83	4	38	2	40	..	1	1	4	1	..	73	60	91	Jampali
316	20	233	4	67	8	3	8	13	..	..	207	225	333	Tadola
46	6	22	3	22	3	1	..	1	..	..	..	42	98	Dau Bhathali
95	14	54	4	36	9	..	..	5	1	..	50	62	83	Sarasmal
73	12	35	8	35	1	1	3	2	..	..	29	53	84	Suloni
102	67	68	44	27	23	..	..	8	..	..	..	70	133	Sukul Bhathli
90	5	44	..	45	5	..	..	1	..	..	..	53	121	Karichhapar
389	81	200	12	70	68	1	1	18	..	..	1	211	493	Kotasura
197	67	119	27	74	39	..	1	4	..	1	52	151	235	Gotma
286	305	128	161	136	129	15	15	7	..	..	4	148	124	Nandeli
108	1	68	..	35	1	2	..	3	..	..	..	62	189	Lankapali
246	105	159	38	70	63	2	3	15	1	..	56	176	274	Siha
221	143	118	49	82	86	2	4	19	4	4	..	148	263	Kotmara
102	34	80	29	6	..	1	4	15	1	1	23	115	169	Chikhali
221	76	130	22	78	54	6	..	7	..	3	116	143	211	Tilgi
109	15	84	11	18	4	..	..	7	..	4	75	78	107	Barpali
185	96	109	32	58	60	7	2	11	2	..	1	126	218	Raibar
257	70	184	21	46	46	5	2	22	1	1	79	222	350	Supa
26	7	21	3	5	3	..	..	..	1	..	..	19	35	Amlipali (Kotmar)
91	71	74	17	16	54	..	..	1	..	..	13	78	86	Amlibhauna (Kathli)
114	40	69	2	40	38	1	..	4	..	..	..	70	152	Kathali
116	36	69	..	34	36	3	..	10	..	..	19	96	159	Chhote Bhandar
77	35	41	7	32	23	2	5	2	..	1	12	59	94	Jewaridih
133	57	92	35	39	22	..	..	2	..	15	95	139	149	Taparda
19	3	9	1	3	..	5	2	2	..	3	20	24	16	Tupakdhar
251	85	145	32	81	37	4	10	21	6	11	80	162	317	Bade Bhandhar
102	102	77	51	22	51	..	..	3	..	..	4	65	112	Sarwani
88	3	59	1	4	2	..	..	25	..	..	..	58	133	Khaprapali
40	2	29	..	10	2	..	..	1	..	..	..	34	63	Jiladi
111	11	85	10	24	..	..	..	2	1	..	11	50	155	Thengagudi
98	4	72	4	24	..	..	..	2	..	5	..	57	137	Nawapara

स्थानीय कोड नम्बर Location Code No.	तहसील/गांव/नगर/वार्ड का नाम Name of Tahsil/Village/Town/Ward	गांव का क्षेत्रफल हेक्टर में नगर/वार्ड का वर्ग कि. मी. में Area of village in hectares & of Town/Ward in Km2	आबाद आवासीय मकानों की संख्या No. of occupied residential houses	परिवारों की संख्या Number of households	कुल जनसंख्या (बेघर और संस्थाओं में रहने वाले व्यक्तियों सहित) Total Population (including institutional and houseless Population) व्यक्ति P.	पु. M.	स्त्री F.	अनुसूचित जाति Scheduled Castes पु. M.	स्त्री F.	अनुसूचित जनजाति Scheduled Tribes पु. M.	स्त्री F.	साक्षर Literates पु. M.	स्त्री F.
1	2	3	4	5	6	7	8	9	10	11	12	13	14
401	बुनगा	589.19	358	364	1,922	948	974	125	135	171	177	454	128
402	बोन्दा	216.63	119	127	607	291	316	3	4	234	273	146	21
403	रनभांठा	259.61	153	153	861	419	442	65	69	128	131	177	34
404	रायपाली	77.57	38	38	186	92	94	6	6	..	..	53	19
405	सिलाड़ी	99.15	69	69	372	186	186	8	4	174	180	57	6
406	केसापाली	105.39	43	43	234	117	117	9	13	12	7	34	9
407	चंगोरी	254.63	72	72	367	190	177	25	20	121	110	29	8
408	छिछोर उमरिया	671.35	302	339	1,677	824	853	111	97	62	63	430	138
409	टिनमिनी	376.08	181	229	1,216	607	609	86	88	101	102	238	58
410	ठाकुरपाली	80.03	26	36	222	112	110	20	19	..	..	48	20
411	बाराडोली	130.55	49	88	424	206	218	15	14	26	31	89	25
412	परसापाली	122.62	37	57	309	148	161	8	8	57	73	53	14
413	सिंगपुरी	237.88	34	41	222	115	107	21	16	29	34	53	23
414	ओडेकेरा	323.21	168	170	762	364	398	16	16	127	138	232	98
415	गुडू	202.51	115	117	535	266	269	60	63	5	8	139	44
416	बाघाडूला	245.82	182	182	802	398	404	99	83	53	63	220	69
417	पुसौर	819.32	668	673	3,064	1,540	1,524	168	137	273	258	888	371
418	सराईपाली	202.70	88	88	405	218	187	66	62	..	..	73	18
419	कलमी	121.46	43	62	273	142	131	26	19	5	4	75	22
420	तुरंगा	322.67	108	155	748	382	366	38	32	134	141	184	61
421	नवापाली	106.31	51	82	453	223	230	4	5	26	21	70	13
422	पड़िगांव	833.47	379	427	2,160	1,068	1,092	78	89	252	273	467	238
423	मचिदा	84.47	40	62	291	141	150	21	25	23	29	67	34
424	सुटूपाली	125.45	37	58	297	148	149	15	20	39	35	32	12
425	सूरजगढ़	96.48	62	62	241	125	116	19	13	46	55	23	..
426	त्रिभौना	218.19	90	147	862	429	433	33	27	43	39	241	89
427	ककाई मोहान	80.30	33	34	160	74	86	5	8	6	11	17	1
428	कोंड़पाली	667.28	186	187	927	466	461	50	45	70	68	260	97
429	छोटे हल्दी	230.94	109	109	599	308	291	86	86	64	52	116	24
430	तरड़ा	409.52	155	156	733	355	378	93	78	55	57	162	60
431	लारा	686.84	152	152	764	387	377	108	97	84	81	174	51

PRIMARY CENSUS ABSTRACT

Raigarh Tahsil

मुख्य काम करने वाले Main Workers										सीमांतक कार्यकर्त्ता		काम न करने वाले		तहसील/गांव/नगर/वार्ड/का नाम
कुल मुख्य काम करने वाले (I-IX)		कास्तकार I		खेतिहर मजदूर II		पारिवारिक उद्योग V(a)		अन्य काम करने वाले III, IV, V(b), VI, VII, VIII & IX				X		
Total Main Workers		Cultivators		Agricultural Labourers		Household Industry		Other Workers		Marginal Workers		Non-Workers		Name of Tahsil/Village/Town/Ward
पु. M.	स्त्री F.	पु. M.	स्त्री F.	पु. M.	स्त्री F.	पु. M.	स्त्री F.	पु. M.	स्त्री F.	पु. M.	स्त्री F.	पु. M.	स्त्री F.	
15	16	17	18	19	20	21	22	23	24	25	26	27	28	2
526	160	339	90	130	51	14	10	48	9	21	251	401	563	Bunga
99	15	64	14	25	..	..	..	10	1	59	90	133	211	Bonda
228	52	161	3	53	49	4	..	10	..	9	2	182	388	Ranbhantha
52	1	41	..	4	..	5	1	3	..	..	..	40	93	Raipali
114	56	91	43	18	12	..	..	5	1	..	..	72	130	Siladi
77	50	62	33	15	17	..	..	..	..	..	..	40	67	Kesapali
105	1	38	..	5	..	..	..	62	1	..	82	85	94	Changori
460	80	303	34	123	39	4	4	30	3	30	53	334	720	Chhichhor Umariya
361	114	228	58	127	56	..	..	6	..	..	7	246	488	Tinmini
61	1	44	..	17	1	..	..	..	..	..	..	51	109	Thakurpali
129	12	81	1	27	4	12	7	9	..	6	45	71	161	Baradoli
99	8	57	..	40	8	..	..	2	..	3	46	46	107	Parsapali
61	43	39	28	20	15	..	..	2	..	..	2	54	62	Singpuri
219	86	98	7	95	72	5	7	21	..	13	134	132	178	Odekera
163	84	73	19	61	51	17	14	12	..	4	45	99	140	Gudoo
258	23	96	6	134	15	10	2	18	..	16	186	124	193	Baghadula
873	214	273	29	294	81	138	3	238	21	24	225	573	1,085	Pusaur
143	68	98	43	42	23	..	1	3	1	..	72	75	47	Saraipali
92	24	73	20	17	4	..	..	2	..	6	45	44	62	Kalmi
244	135	128	53	102	80	9	2	5	..	16	103	122	128	Turanga
137	40	115	17	19	18	1	4	2	1	5	48	81	142	Nawapali
691	444	247	44	223	255	93	69	128	76	5	7	372	641	Padigaon
94	16	40	8	49	7	..	..	5	1	2	58	45	76	Machida
86	66	46	23	37	39	2	4	1	..	..	..	62	83	Sutupali
90	69	18	12	32	19	4	5	36	33	..	..	35	47	Surajgarh
288	94	204	70	75	24	1	..	8	..	..	119	141	220	Tribhona
50	37	42	25	6	12	..	..	2	..	..	22	24	27	Kakai Mohan
301	21	219	5	67	16	1	..	14	..	..	8	165	432	Kondpali
217	119	119	64	96	55	..	..	2	..	..	53	91	119	Chhote Haldi
230	19	120	3	106	16	1	..	3	..	1	24	124	335	Tarda
236	20	130	9	86	8	5	3	15	..	5	128	146	229	Lara

स्थानीय कोड नम्बर Location Code No.	तहसील/ गांव/नगर/ वार्ड का नाम Name of Tahsil/Village/ Town/Ward	गांव का क्षेत्रफल हेक्टर में नगर/वार्ड का वर्ग कि. मी. में Area of village in hectares & of Town/ Ward in Km2	आबाद आवासीय मकानों की संख्या No. of occupied resi-dential houses	परिवारों की संख्या Number of house-holds	कुल जनसंख्या (बेघर और संस्थाओं में रहने वाले व्यक्तियों सहित) Total Population (including institutional and houseless Population)			अनुसूचित जाति Scheduled Castes		अनुसूचित जनजाति Scheduled Tribes		साक्षर Literates	
					व्यक्ति P.	पु. M.	स्त्री F.	पु. M.	स्त्री F.	पु. M.	स्त्री F.	पु. M.	स्त्री F.
1	2	3	4	5	6	7	8	9	10	11	12	13	14
												खरसिया नगरपालिका	
41/II	खरसिया (न.पा.)	3.24	2,077	2,149	12,342	6,261	6,081	558	577	256	260	4,231	2,554
41/II/ 1	हमालपारा (पूर्व वार्ड)		239	242	1,178	634	544	74	54	42	32	384	166
41III/ 2	हमालपारा (पश्चिम वार्ड)		223	229	1,163	578	585	101	104	41	44	374	203
41/II/ 3	पुरानी बस्ती (उत्तर वार्ड)		248	248	1,237	615	622	56	59	19	27	397	215
41/II/ 4	पुरानी बस्ती (दक्षिण वार्ड)		289	290	1,347	661	686	45	55	21	26	372	166
41/II/ 5	टाउन हाल वार्ड		225	250	1,217	605	612	84	85	81	91	374	214
41/II/ 6	गंज चौक (उत्तर वार्ड)		142	155	1,187	623	564	22	20	18	9	510	390
41/II/ 7	गंज चौक (पूर्व वार्ड)		220	220	1,493	759	734	55	58	..	..	581	376
41/II/ 8	गंज चौक (दक्षिण वार्ड)		116	117	1,034	538	496	5	6	4	4	426	302
41/II/ 9	गंज चौक (पश्चिम वार्ड)		188	189	1,360	696	664	..	..	10	7	559	423
41/II/ 10	ठाकुर दिया वार्ड		187	209	1,126	552	574	116	136	20	20	254	99

PRIMARY CENSUS ABSTRACT

मुख्य काम करने वाले Main Workers										सीमांतक कार्यकर्त्ता		काम न करने वाले		तहसील/ गांव/नगर/वार्ड का नाम
कुल मुख्य काम करने वाले (I-IX)		काश्तकार I		खेतिहर मजदूर II		पारिवारिक उद्योग V(a)		अन्य काम करने वाले III, IV, V(b), VI, VII, VIII & IX				X		
Total Main Workers		Cultivators		Agricultural Labourers		Household Industry		Other Workers		Marginal Workers		Non-Workers		Name of Tahsil/Village/Town/ Ward
पु. M.	स्त्री F.	पु. M.	स्त्री F.	पु. M.	स्त्री F.	पु. M.	स्त्री F.	पु. M.	स्त्री F.	पु. M.	स्त्री F.	पु. M.	स्त्री F.	
15	16	17	18	19	20	21	22	23	24	25	26	27	28	2
Kharsia Municipality														
3,033	763	234	53	475	321	106	38	2,218	351	32	49	3,196	5,269	Kharsia (M.)
307	72	15	1	99	55	25	1	168	15	1	..	326	472	Hamalpara East Ward
299	113	8	3	58	52	8	9	225	49	4	12	275	460	Hamalpara West Ward
312	130	21	..	66	55	32	15	193	60	..	..	303	492	Purani Basti North Ward
371	149	101	37	135	85	3	2	132	25	..	3	290	534	Purani Basti South Ward
340	130	6	3	45	49	5	6	284	72	10	20	255	462	Town Hall Ward
284	8	3	..	..	..	2	1	279	7	..	2	339	554	Ganj Chowk North Ward
296	12	12	2	42	1	16	..	226	9	..	..	463	722	Ganj Chowk East Ward
211	18	13	2	4	1	8	..	186	15	17	2	310	476	Ganj Chowk South Ward
301	26	8	1	1	4	4	..	288	21	..	9	395	629	Ganj Chowk West Ward
312	105	47	4	25	19	3	4	237	78	..	1	240	468	Thakur Diya Ward

स्थानीय कोड क्रमांक / Location Code No.	तहसील/ गांव/नगर/ वार्ड का नाम / Name of Tahsil/Village/ Town/Ward	गांव का क्षेत्रफल हेक्टर में नगर/वार्ड का वर्ग कि. मी. में Area of village in hectares & of Town/ Ward in Km2	आबाद आवासीय मकानों की संख्या No. of occupied resi-dential houses	परिवारों की संख्या Number of house-holds	कुल जनसंख्या (बेघर और संस्थाओं में रहने वाले व्यक्तियों सहित) Total Population (including institutional and houseless Population) व्यक्ति P.	पु. M.	स्त्री F.	अनुसूचित जाति Scheduled Castes पु. M.	स्त्री F.	अनुसूचित जनजाति Scheduled Tribes पु. M.	स्त्री F.	साक्षर Literates पु. M.	स्त्री F.
1	2	3	4	5	6	7	8	9	10	11	12	13	14
													रायगढ़ नगर समूह
41/III	रायगढ़ (न.स.)	20.68	1,3731	13,873	69,791	36,986	32,805	5,578	5,189	2,711	2,352	24,956	13,234
(i)	रायगढ़ (न.पा.)	18.26	13,349	13,478	68,060	36,071	31,989	5,401	5,008	2,591	2,273	24,367	13,082
41/III/1	रामभाठा वार्ड		642	643	2,874	1,489	1,385	233	221	221	232	987	317
41/III/2	जगतपुर वार्ड		708	717	3,259	1,712	1,547	527	491	336	295	946	451
41/III/3	लक्ष्मीपुर वार्ड		708	710	3,250	1,712	1,538	559	485	251	259	735	222
41/III/4	मधुबनपारा वार्ड		511	515	2,542	1,326	1,216	19	3	395	339	937	386
41/III/5	तिउरपारा वार्ड		483	483	2,245	1,125	1,120	405	396	58	50	661	325
41/III/6	रामगुडीपारा वार्ड		422	429	2,308	1,186	1,122	2	3	15	7	965	666
41/III/7	दानीपारा वार्ड		323	332	2,353	1,216	1,137	..	..	6	8	1,015	754
41/III/8	सदर हटरी वार्ड		329	329	2,098	1,025	1,073	1	17	3	57	871	752
41/III/9	गौशालापारा वार्ड		386	386	2,148	1,134	1,014	7	5	11	17	903	637
41/III/10	बैकुंठपुर वार्ड		422	434	2,546	1,329	1,217	..	..	14	14	1,005	590
41/III/11	रेलवे बंगलापारा वार्ड		592	592	2,769	1,514	1,255	48	44	76	70	955	408
41/III/12	देवारपारा वार्ड		573	574	2,596	1,319	1,277	452	441	61	55	835	432
41/III/13	रेलवे कालोनी वार्ड		342	349	1,842	976	866	65	68	8	5	789	520
41/III/14	सदर बाजार वार्ड		397	403	2,281	1,259	1,022	33	29	64	22	1,043	689
41/III/15	गांधीगंज वार्ड		291	317	2,256	1,213	1,043	31	30	59	6	1,006	733
41/III/16	भूपदेव गंज वार्ड		288	294	2,338	1,245	1,093	47	3	3	16	1,056	783
41/III/17	कोस्टापारा वार्ड		378	382	2,372	1,209	1,163	7	3	5	20	963	732
41/III/18	जूना बडघारा वार्ड		463	463	2,218	1,144	1,074	73	80	38	38	859	486
41/III/19	बेलाइना वार्ड		760	762	3,234	1,896	1,338	42	25	264	184	1,536	573
41/III/20	चक्रधर नगर वार्ड		830	836	4,591	2,440	2,151	153	134	256	246	1,714	1,070
41/III/21	बाजिनपाली महरापारा वार्ड		537	538	2,742	1,461	1,281	574	539	88	64	884	315
41/III/22	बाजीराव महरापारा वार्ड		412	413	1,960	1,005	955	373	376	34	39	554	273
41/III/23	मिट्टूमुडा वार्ड		673	673	2,977	1,561	1,416	610	552	92	82	848	256
41/III/24	जूटमिल लेबर कालोनी		573	573	2,269	1,327	942	397	356	115	52	762	247
41/III/25	जूटमिल झोपड़ीपारा वार्ड		611	616	2,475	1,345	1,130	248	235	18	12	753	203
41/III/26	छातामुडा बाजिनपाली वार्ड		695	715	3,517	1,903	1,614	495	472	100	84	785	262
41/III/	नगर बाह्यवृद्धि क्षेत्र	2.42	382	395	1,731	915	816	177	181	120	79	589	152
(ii)	बोईरडाह	2.10	226	226	1,025	559	466	64	73	105	61	403	97
(iii)	अमली भौना	0.32	156	169	706	356	350	113	108	15	18	186	55

PRIMARY CENSUS ABSTRACT

मुख्य काम करने वाले Main Workers										सीमांतक कार्यकर्त्ता		काम न करने वाले		तहसील/ गांव/नगर/वार्ड/ का नाम
कुल मुख्य काम करने वाले (I-IX)		काश्तकार I		खेतिहर मजदूर II		पारिवारिक उद्योग V(a)		अन्य काम करने वाले III, IV, V(b), VI, VII, VIII & IX				X		
Total Main Workers		Cultivators		Agricultural Labourers		Household Industry		Other Workers		Marginal Workers		Non-Workers		Name of Tahsil/Village/Town/ Ward
पु. M.	स्त्री F.	पु. M.	स्त्री F.	पु. M.	स्त्री F.	पु. M.	स्त्री F.	पु. M.	स्त्री F.	पु. M.	स्त्री F.	पु. M.	स्त्री F.	
15	16	17	18	19	20	21	22	23	24	25	26	27	28	1
Raigarh Urban Agglomeration														
17,560	**2,448**	**374**	**53**	**373**	**72**	**694**	**234**	**16,119**	**2,089**	**101**	**167**	**19,325**	**30,190**	**Raigarh (U.A.)**
17,119	**2,353**	**347**	**45**	**312**	**57**	**664**	**220**	**15,796**	**2,031**	**101**	**156**	**18,851**	**29,480**	**Raigarh (M)**
776	228	24	14	4	7	36	21	712	186	11	20	720	1,137	(i) Rambhata Ward
762	204	7	..	39	8	22	4	694	192	8	39	942	1,304	Jagatpur Ward
886	183	16	1	18	..	81	41	771	141	1	2	825	1,353	Laxmipur Ward
695	111	19	4	9	1	18	..	649	106	..	..	631	1,105	Madhuvanpara Ward
585	87	12	3	11	2	26	3	536	79	1	30	539	1,003	Tiurpara Ward
550	53	9	1	..	..	5	1	536	51	23	18	613	1,051	Ramgudipara Ward
504	31	12	..	..	..	38	2	454	29	3	..	709	1,106	Danipara Ward
476	42	..	1	..	..	29	..	447	41	..	..	549	1,031	Sadar Hatri Ward
462	61	2	1	..	..	16	1	444	59	..	..	672	953	Goushala Ward
591	39	25	1	18	4	26	5	522	29	..	..	738	1,178	Baikunthpur
717	99	5	..	8	8	40	11	664	80	..	..	797	1,156	Railway Banglapara Ward
690	125	9	1	2	..	2	11	677	113	3	..	626	1,152	Dewarpara Ward
439	84	7	1	..	..	11	1	421	82	4	1	533	781	Railway Colony Ward
512	47	17	1	1	..	9	..	485	46	..	7	747	968	Sadar Bazar Ward
511	21	2	..	..	..	4	..	505	21	..	..	702	1,022	Gandhi Ganj Ward
522	40	12	..	..	..	10	2	500	38	1	..	722	1,053	Bhupdeo Ganj Ward
547	111	20	.	..	..	102	47	425	64	34	26	628	1,026	Kostapara Ward
544	111	4	..	..	..	46	17	494	94	..	..	600	963	Juna Badpara Ward
706	122	2	..	5	3	61	21	638	98	..	..	1,190	1,216	Belaila Ward
1,038	102	14	2	21	3	25	12	978	85	5	1	1,397	2,048	Chakradhar Ward
762	156	57	1	6	..	13	17	686	138	2	1	697	1,124	Bajinpali Mahrapara Ward
461	59	3	..	..	..	5	..	453	59	1	..	543	896	Bajirao Mahrapara Ward
813	84	11	11	74	10	26	1	702	62	2	1	746	1,331	Mitthamuda Ward
796	72	2	1	1	..	2	..	791	71	1	3	530	867	Jutemill Labour Colony
763	35	4	..	..	..	5	1	754	34	1	5	581	1,090	Jutemill Jhopadipara Ward
1,011	46	52	1	95	11	6	1	858	33	..	2	892	1,566	Chhatamuda Bajinpali Ward
441	**95**	**27**	**8**	**61**	**15**	**30**	**14**	**323**	**58**	..	**11**	**474**	**710**	**Urban Outgrowth**
238	46	25	8	60	15	30	12	123	11	..	11	321	409	(ii) Boirdadar
203	49	2	..	1	..	..	2	200	47	..	..	153	301	(iii) Amali Bahavna

स्थानीय कोड नम्बर / Location Code No.	तहसील/गांव/नगर/वार्ड का नाम / Name of Tahsil/Village/Town/Ward	गांव का क्षेत्रफल हेक्टर में नगर/वार्ड का वर्ग कि. मी. में / Area of village in hectares & of Town/Ward in Km2	आबाद आवासीय मकानों की संख्या / No. of occupied residential houses	परिवारों की संख्या / Number of households	कुल जनसंख्या (बेघर और संस्थाओं में रहने वाले व्यक्तियों सहित) Total Population (including institutional and houseless Population)			अनुसूचित जाति Scheduled Castes		अनुसूचित जनजाति Scheduled Tribes		साक्षर Literates	
					व्यक्ति P.	पु. M.	स्त्री F.	पु. M.	स्त्री F.	पु. M.	स्त्री F.	पु. M.	स्त्री F.
1	2	3	4	5	6	7	8	9	10	11	12	13	14
41/5	सारंगढ तहसील (ग्रामीण)	988.3 (व.कि.मी.)	47,715 45,648		109,863 223,606		113,743	24,708	25,386	20,656	21,579	42,827	13,228
1	भदरा	433.25	120	120	585	297	288	267	261	3	2	105	18
2	पासीद	404.35	115	128	637	342	293	51	38	89	79	150	51
3	रेलहा	188.18	..	..	..	वीरान	..	..	..	..	..	..	..
4	मल्दा	535.37	171	176	860	428	432	254	240	7	11	97	4
5	सिंघनपुर	500.42	174	178	912	446	466	383	404	..	..	169	43
6	भाढागांव	224.22	81	84	432	213	219	173	184	..	..	105	28
7	कोसीर	867.01	511	535	2,512	1,235	1,277	516	514	28	30	533	163
8	मुड़वाभाँठा	140.26	117	120	553	276	277	264	264	..	..	110	6
9	बटाऊपाली	209.23	112	132	527	246	281	197	231	..	..	77	11
10	कुम्हारी	302.93	143	150	750	384	365	96	80	22	24	183	74
11	पाठ	277.43	84	85	460	217	243	94	100	6	7	61	13
12	कपिसदा	248.42	147	167	850	411	439	127	128	..	..	169	18
13	उच्चभिट्ठी	534.03	223	144	1,110	539	571	166	166	..	..	257	44
14	दहिदा	759.88	211	214	991	488	503	266	284	61	58	158	18
15	अंडोला	513.31	194	224	1,081	547	534	132	138	..	..	192	31
16	नावापारा	381.46	72	77	361	186	175	..	..	..	..	43	13
17	जशपुर	1,840.47	371	372	1,758	871	887	11	16	3	8	160	28
18	गनतुली बड़े	236.88	141	161	669	330	339	142	134	..	..	122	27
19	जामपाली	149.78	74	74	298	150	148	25	31	99	88	61	6
20	तिलाईदादर	165.20	74	80	381	180	201	142	172	..	..	76	30
21	गन्तुली छोटे	201.34	66	66	362	178	184	31	31	18	16	79	26
22	बरदुला	592.28	232	275	1,258	597	661	144	173	32	40	144	39
23	खुड़वेना	159.94	43	53	185	89	96	11	17	..	..	32	10
24	मचलाडीह	187.39	81	82	304	147	157	5	9	..	..	30	4
25	गोपालभौना	101.87	48	49	252	123	129	38	39	2	1	59	27
26	मचगोडा	136.58	51	51	220	113	107	..	..	..	..	38	3
27	बरभाठा	128.88	121	128	548	274	274	195	196	41	41	61	3
28	जसरा	340.93	99	99	563	270	293	20	18	..	..	126	32
29	घुता	185.75	83	83	384	183	201	58	72	..	..	44	4
30	मधुबन	168.64	78	78	291	138	153	61	57	43	56	65	8
31	डड़ाईडीह	221.41	69	69	247	118	129	15	14	14	9	54	26
32	रामपुर	77.76	36	36	207	102	105	..	..	..	..	33	11
33	आमाकोनी	83.50	30	30	132	68	64	10	12	..	..	9	2
34	भंवरपुर	97.27	43	44	157	75	82	..	..	..	..	20	5
35	भंवरादादर	177.38	43	43	282	143	139	43	45	..	..	16	..
36	खैरा छोटे	279.43	180	181	927	461	466	224	224	29	29	206	49
37	घठुला छोटे	157.21	94	115	602	288	314	14	19	..	..	47	1
38	छतौना	164.44	98	107	513	252	261	12	11	58	55	100	16
39	भीखमपुरा	167.07	87	93	334	168	166	161	162	..	..	75	15
40	ठेलकाभांठा	136.82	92	93	473	240	233	59	53	10	8	107	34

PRIMARY CENSUS ABSTRACT

Sarangarh Tahsil

मुख्य काम करने वाले Main Workers										सीमांतक कार्यकर्त्ता		काम न करने वाले		तहसील/गांव/नगर/वार्ड/का नाम
कुल मुख्य काम करने वाले (I-IX)		कास्तकार I		खेतिहर मजदूर II		पारिवारिक उद्योग V(a)		अन्य काम करने वाले III, IV, V(b), VI, VII, VIII & IX				X		
Total Main Workers		Cultivators		Agricultural Labourers		Household Industry		Other Workers		Marginal Workers		Non-Workers		Name of Tahsil/Village/Town/Ward
पु. M.	स्त्री F.	पु. M.	स्त्री F.	पु. M.	स्त्री F.	पु. M.	स्त्री F.	पु. M.	स्त्री F.	पु. M.	स्त्री F.	पु. M.	स्त्री F.	
15	16	17	18	19	20	21	22	23	24	25	26	27	28	2
66,568		39,720		20,941		1,539		4,368		1,029		42,266		Sarangarh Tahsil
	35,431		17,285		16,352		1,047		747		11,372		66,940	(Rural)
127	13	90	2	31	11	5	..	1	..	..	..	170	275	Bhadra
186	84	93	20	51	55	3	8	41	1	..	..	154	211	Pasid
..	..	..	..	..	Uninhabited	..	..	..	..	..	..	..	..	Relha
203	174	161	142	38	31	2	..	2	1	16	21	209	237	Malda
210	129	171	106	30	23	..	..	9	..	..	5	236	332	Singhanpur
102	78	60	51	30	23	3	2	9	2	6	36	105	105	Bhathagaon
617	467	415	361	98	89	18	13	86	4	2	3	616	807	Kosir
142	130	70	62	69	67	..	..	3	1	..	..	134	147	Mudwabhantha
137	135	124	122	8	11	2	2	3	..	..	..	109	146	Bataupali
197	133	141	83	46	50	..	..	10	..	..	9	188	223	Kumhari
112	10	108	10	4	..	..	..	..	..	..	1	105	232	Path
213	127	184	102	20	25	1	..	8	..	..	..	198	312	Kapisda
309	303	262	256	27	46	8	1	12	..	4	17	226	251	Uchchbhitithi
274	192	222	135	43	56	1	..	8	1	12	115	202	196	Dahida
319	259	232	188	73	68	..	1	14	2	1	24	227	251	Andola
131	103	100	79	17	22	..	2	14	..	1	12	54	60	Nawapara
528	258	323	103	176	149	6	..	23	6	8	52	335	577	Jashpur
202	94	113	43	72	50	3	..	12	1	19	74	109	171	Gantuli Bade
83	3	60	1	20	1	..	..	3	1	7	74	60	71	Jampali
89	10	51	1	22	8	5	..	11	1	6	106	85	85	Tilaidadar
98	9	80	1	7	..	..	1	11	7	6	94	74	81	Gantuli Chhote
327	128	226	51	86	75	1	..	14	2	1	163	279	370	Bardula
59	16	50	7	6	9	1	..	2	..	..	5	30	75	Khudwena
86	27	78	14	4	11	1	..	3	2	..	11	61	119	Machladih
63	39	55	37	3	..	1	2	4	..	..	..	60	90	Gopalbhauna
71	54	55	52	8	2	..	..	8	..	..	..	42	53	Machgoda
168	140	132	112	30	28	..	..	6	..	..	1	106	133	Barbhantha
144	78	85	47	39	30	13	1	6	..	..	..	126	215	Jasara
99	9	99	9	..	..	..	..	..	..	1	..	83	192	Dhuta
74	65	74	65	..	..	..	..	..	..	..	..	64	88	Madhuwan
69	62	51	50	12	12	5	..	1	..	..	..	49	67	Dandaidih
57	58	33	36	18	17	5	5	1	..	..	..	45	47	Rampur
32	28	31	27	1	1	..	..	..	..	..	..	36	36	Amakoni
38	23	38	20	..	2	..	..	..	1	..	1	37	38	Bhanwarpur
71	54	65	36	4	17	1	1	1	..	..	..	72	85	Bhanwaradadar
235	230	133	130	87	100	..	..	15	..	..	2	226	234	Khaira Chhote
171	83	124	1	35	67	..	9	12	6	..	8	117	223	Ghathula Chhote
122	46	64	12	41	25	8	6	9	3	13	81	117	134	Chhatauna
93	16	79	9	11	7	..	..	3	..	..	14	73	136	Bhikampura
142	17	127	8	13	9	..	..	2	..	2	149	96	67	Thelkabhantha

स्थानीय कोड नम्बर Location Code No.	तहसील/ गांव/नगर/ वार्ड का नाम Name of Tahsil/Village/ Town/Ward	गांव का क्षेत्रफल हेक्टर में नगर/वार्ड का वर्ग कि. मी. में Area of village in hectares & of Town/ Ward in Km2	आबाद आवासीय मकानों की संख्या No. of occupied resi-dential houses	परिवारों की संख्या Number of house-holds	कुल जनसंख्या (बेघर और संस्थाओं में रहने वाले व्यक्तियों सहित) Total Population (including institutional and houseless Population) व्यक्ति P.	पु. M.	स्त्री F.	अनुसूचित जाति Scheduled Castes पु. M.	स्त्री F.	अनुसूचित जनजाति Scheduled Tribes पु. M.	स्त्री F.	साक्षर Literates पु. M.	स्त्री F.
1	2	3	4	5	6	7	8	9	10	11	12	13	14
41	खैरा बडे	193.11	76	86	509	232	277	62	71	..	..	115	31
42	भोथली	217.71	114	123	616	284	332	51	62	..	..	150	64
43	तालदेवरी	79.91	51	54	305	162	143	61	57	..	..	73	13
44	तिलाईमुड़ा	158.49	103	111	508	251	257	32	38	29	34	91	5
45	भेंडवान	572.99	355	367	1,690	826	864	243	230	194	212	379	147
46	पिड़ीदुखूपाठ	134.44	93	93	512	256	256	225	221	..	..	110	21
47	पिड़ीबालोपाठ	125.20	91	93	515	262	253	230	219	..	..	113	13
48	खालीनडीह	170.38	103	124	533	242	291	237	285	..	..	72	12
49	बगबीडार	137.83	..	..	..	वीरान	..	..	..	..	..	..	..
50	कौवाताल	256.13	100	139	718	360	358	147	151	12	15	218	79
51	खुडू भांठा	100.29	56	76	365	174	191	151	159	..	..	37	6
52	बरतुंगा	130.14	46	60	338	171	167	166	162	1	..	62	6
53	हिर्री	275.97	152	198	992	472	520	450	488	2	4	147	35
54	सुवाताल	89.79	37	55	346	170	176	105	109	..	..	64	16
55	महकमपुर	105.38	34	47	222	108	114	108	114	..	..	31	4
56	मौहापाली	67.14	34	40	223	110	113	3	5	15	19	71	27
57	जिल्दी	184.15	67	98	574	270	304	239	270	7	5	89	33
58	हरदी	184.76	128	200	877	448	429	142	143	111	108	203	70
59	नंदनपुर	124.92	..	..	..	वीरान	..	..	..	..	..	..	..
60	भंगड़ा	37.11	..	..	..	वीरान	.	..	..	..	..	.	..
61	नन्देली	110.00	49	73	362	182	180	24	30	..	..	108	42
62	दर्राभांठा	114.41	51	52	234	116	118	26	25	39	37	64	22
63	मुड़ियाडिह	167.40	52	78	389	193	196	6	11	55	53	98	41
64	डोंगिया	81.48	28	37	184	97	87	12	18	2	1	11	19
65	छुहीपाली	342.38	133	145	604	280	324	19	29	10	20	64	8
66	नुनपानी	136.55	75	87	444	213	231	..	1	..	..	87	19
67	नैकाइनटार	103.46	67	68	299	144	155	137	146	..	..	55	13
68	उलखर	643.42	388	392	1,888	934	954	275	279	1	2	440	156
69	भदरा	93.34	..	..	..	वीरान	..	..	..	..	..	..	..
70	चुरेला	135.82	91	93	424	221	203	198	184	..	..	96	10
71	सिलियारी	189.95	86	86	556	256	300	47	47	..	..	99	21
72	रक्शा	138.36	63	63	304	149	155	108	110	..	..	68	11
73	चनामुडा	57·49	21	31	107	50	57	50	57	..	..	26	2
74	रामभांडा	114.08	30	32	142	69	73	..	..	..	..	.	7
75	चांटीपाली	62.11	44	46	289	146	143	39	39	..	..	54	1
76	मुडपार	263.34	97	107	507	231	276	42	43	..	..	95	12
77	लेन्धरा	500.26	230	234	1,327	664	663	186	176	28	37	216	38
78	प्रधानपुर	99.45	39	39	166	73	93	61	74	..	..	20	1
79	नांचनपाली	86.64	46	46	299	147	152	143	147	..	..	47	2
80	सिलादेई	130.52	43	57	274	124	150	22	25	..	..	51	5

PRIMARY CENSUS ABSTRACT

Sarangarh Tahsil

मुख्य काम करने वाले Main Workers										सीमांतक कार्यकर्त्ता		काम न करने वाले		तहसील/ गांव/नगर/वार्ड/ का नाम
कुल मुख्य काम करने वाले (I-IX)		काश्तकार I		खेतिहर मजदूर II		पारिवारिक उद्योग V(a)		अन्य काम करने वाले III, IV, V(b), VI, VII, VIII & IX				X		
Total Main Workers		Cultivators		Agricultural Labourers		Household Industry		Other Workers		Marginal Workers		Non-Workers		Name of Tahsil/Village/Town/ Ward
पु. M.	स्त्री F.	पु. M.	स्त्री F.	पु. M.	स्त्री F.	पु. M.	स्त्री F.	पु. M.	स्त्री F.	पु. M.	स्त्री F.	पु. M.	स्त्री F.	
15	16	17	18	19	20	21	22	23	24	25	26	27	28	2
130	28	94	7	34	19	..	2	2	..	..	86	102	163	Khaira Bade
160	113	88	47	62	62	1	3	9	1	..	..	124	219	Bhothali
84	21	42	3	32	13	5	5	5	..	7	67	71	55	Taldeori
167	61	93	2	51	16	17	43	6	..	2	102	82	94	Tilaimuda
484	257	264	130	152	114	29	13	39	..	15	57	327	550	Bhedwan
107	17	92	7	7	10	..	..	8	..	..	..	149	239	Pindridukhupath
130	39	101	6	20	31	..	2	9	..	..	..	132	214	Pindribalopath
109	106	13	12	93	93	..	..	93	1	..	..	133	185	Gwalindih
..	..	..	...	..	..	Uninhabited		..	..	..	..	..	..	Bagbidar
174	128	108	95	38	33	1	..	27	..	..	..	186	230	Kauwatal
89	9	84	6	1	2	..	..	4	1	..	..	85	182	Khudu Bhantha
85	5	66	..	15	5	..	..	4	..	..	..	86	162	Bartunga
267	146	198	20	53	122	10	3	6	1	9	74	196	300	Hirri
95	65	74	42	19	23	1	..	1	..	..	1	75	110	Suwatal
49	16	33	6	13	10	..	..	3	..	2	..	57	98	Mahkampur
49	10	38	2	4	5	..	..	7	3	1	38	60	65	Mauhapali
160	53	96	4	31	41	3	..	30	8	4	47	106	204	Jildi
231	160	102	20	99	134	1	2	29	4	16	61	201	208	Hardi
..	..	..	..	..	..	Uninhabited		..	..	..	..	..	..	Nandanpur
..	..	..	..	..	..	Uninhabited		..	..	..	..	..	..	Bhangda
102	126	98	126	..	..	..	..	4	..	..	..	80	54	Nandeli
69	30	31	4	26	25	1	..	11	1	7	16	40	72	Darrabhantha
122	134	121	134	..	..	..	..	1	..	..	..	71	62	Mudiyadih
73	67	68	67	..	..	..	..	5	..	..	..	24	20	Dongiya
175	134	142	113	26	16	..	..	7	5	..	..	105	190	Chhuhipali
116	3	88	..	15	..	6	3	7	..	11	122	86	106	Nunpani
69	..	64	..	2	..	1	..	2	..	14	75	61	80	Naikaintar
530	285	255	94	178	161	10	12	87	18	..	39	404	630	Ulkhar
..	..	..	..	..	..	Uninhabited		..	..	..	..	..	..	Bhadra
101	71	87	62	9	9	..	..	5	..	..	2	120	130	Churela
163	136	155	134	3	2	..	..	5	..	..	..	93	164	Siliyari
80	74	74	72	4	2	..	..	2	..	..	..	69	81	Raksha
26	29	22	24	3	5	..	..	1	..	..	..	24	28	Chanamuda
44	31	26	15	17	16	..	..	1	..	..	..	25	42	Rambhantha
85	72	67	61	15	11	..	..	3	..	..	..	61	71	Chantipali
137	99	95	66	29	28	1	4	12	1	..	..	94	177	Mudpar
386	336	245	132	129	200	4	4	8	..	8	41	270	286	Lendhra
39	47	31	43	5	4	..	..	3	..	..	..	34	46	Pradhanpur
76	72	71	69	1	2	..	..	4	1	..	..	71	80	Nanchanpali
68	29	63	18	..	10	..	..	5	1	..	..	56	121	Siladei

स्थानीय कोड नम्बर Location Code No.	तहसील/ गांव/नगर/ वार्ड का नाम Name of Tahsil/Village/ Town/Ward	गांव का क्षेत्रफल हेक्टर में नगर/वार्ड का वर्ग कि. मी. में Area of village in hectares & of Town/ Ward in Km2	आबाद आवासीय मकानों की संख्या No. of occupied resi- dential houses	परिवारों की संख्या Number of house- holds	कुल जनसंख्या (बेघर और संस्थाओं में रहने वाले व्यक्तियों सहित) Total Population (including institutional and houseless Population)			अनुसूचित जाति Scheduled Castes		अनुसूचित जनजाति Scheduled Tribes		साक्षर Literates	
					व्यक्ति P.	पु. M.	स्त्री F.	पु. M.	स्त्री F.	पु. M.	स्त्री F.	पु. M.	स्त्री F.
1	2	3	4	5	6	7	8	9	10	11	12	13	14
81	डंगनिया	77.75	36	42	182	80	102	71	92	..	..	38	4
82	देवारपाली	67.53	..	..	..	वीरान	..	..	..	..	..	..	..
83	रीवापार	216.13	95	110	512	258	254	252	250	..	..	101	12
84	परसकोल	217.81	81	103	546	265	281	42	39	..	..	95	15
85	गायदरहा	94.64	49	55	233	125	108	73	57	..	..	36	3
86	परसदा	336.60	140	166	939	453	486	24	31	10	11	137	10
87	कलमी	211.53	100	115	606	298	308	9	10	6	4	137	21
88	बोरिदा	195.79	72	92	506	243	263	18	22	1	..	53	3
89	टांडीपार	292.56	148	149	819	397	422	40	41	5	10	156	39
90	पिकरी	210.22	109	109	519	262	257	9	7	..	..	88	7
91	खजरी	169.36	130	131	714	350	364	35	47	3	3	77	14
92	बरभांठा	178.78	107	107	546	288	258	260	235	3	1	52	7
93	परसापाली	126.27	24	24	169	68	101	..	..	1	6	13	4
94	अचानकपली उर्फ चुरेला	111.46	68	78	449	235	214	192	187	..	..	68	21
95	छिन्द	559.00	339	343	1,860	942	918	325	295	75	77	337	46
96	अमलीपाली	164.33	118	120	682	346	336	28	30	61	51	37	21
97	पहन्दा	306.42	136	136	639	315	324	27	31	85	97	105	5
98	डोमाडीह	126.41	82	82	476	237	239	15	15	34	28	53	4
99	केड़ार	229.34	172	172	775	386	389	40	44	40	33	134	21
100	अमलडीहा	197.80	134	134	599	274	325	6	10	13	13	112	18
101	देवगांव (पठारीपाली)	252.98	118	119	610	293	317	42	37	106	111	94	32
102	भड़िसार	251.09	123	128	632	302	330	40	47	101	117	87	15
103	भकुर्रा	109.58	81	83	385	189	196	26	31	72	72	53	15
104	गंजाई भौना	91.53	45	45	191	98	93	5	6	61	60	41	10
105	चन्दली	98.91	45	51	275	138	137	..	..	96	97	51	13
106	ठेंगाकोट	117.09	56	56	280	141	139	..	..	69	65	47	13
107	सुवरगड़ा	200.17	90	90	418	204	214	27	29	166	169	2	..
108	लिमगांव	239.37	146	146	729	346	383	39	46	9	8	97	7
109	सोढ़ारडीह	68.20	53	55	339	158	181	..	..	11	5	40	2
110	खोखसीपाली	127.21	101	101	523	252	271	24	32	3	5	72	24
111	होलघरपाली	136.74	71	71	372	170	202	47	62	52	75	64	8
112	बोइरमाल	114.42	55	55	252	123	129	1	2	26	43	39	5
113	खर्री	131.34	61	62	285	125	160	4	6	80	107	65	16
114	सोंदीका	97.23	39	39	240	117	123	9	5	46	44	22	2
115	पुटिया	42.42	4	4	20	10	10	..	..	10	10	1	..
116	घानापिपार	72.63	14	14	54	25	29	..	..	25	29	1	..
117	सूरली	81.83	18	18	124	54	70	2	1	52	69	..	..
118	बामनपाली	71.63	26	26	140	72	68	32	29	38	35	3	..
119	तेन्दुढार	54.25	15	15	75	34	41	..	..	34	41	1	..
120	जामपाली	46.49	27	27	137	69	68	13	12	42	44	13	1

PRIMARY CENSUS ABSTRACT — Sarangarh Tahsil

मुख्य काम करने वाले Main Workers										सीमांतक कार्यकर्त्ता		काम न करने वाले		तहसील/गांव/नगर/वार्ड/का नाम
कुल मुख्य काम करने वाले (I-IX)		कास्तकार I		खेतिहर मजदूर II		पारिवारिक उद्योग V(a)		अन्य काम करने वाले III, IV, V(b), VI, VII, VIII & IX				X		
Total Main Workers		Cultivators		Agricultural Labourers		Household Industry		Other Workers		Marginal Workers		Non-Workers		Name of Tahsil/Village/Town/Ward
पु. M.	स्त्री F.	पु. M.	स्त्री F.	पु. M.	स्त्री F.	पु. M.	स्त्री F.	पु. M.	स्त्री F.	पु. M.	स्त्री F.	पु. M.	स्त्री F.	
15	16	17	18	19	20	21	22	23	24	25	26	27	28	2
43	17	41	14	2	3	..	..	..	..	..	..	37	85	Dangniya
..	..	..	..	..	..	Uninhabited		..	..	..	..	..	..	Dewarpali
147	120	145	120	1	..	..	..	1	..	..	..	111	134	Rewapar
155	88	119	52	30	36	..	..	6	..	..	..	110	193	Paraskol
73	25	69	23	3	2	..	..	1	..	..	4	52	79	Gaydarha
299	179	276	163	12	11	2	5	9	..	..	54	154	253	Parasda
167	31	146	20	16	6	4	5	1	..	..	7	131	270	Kalmi
159	124	137	108	18	16	..	..	4	..	..	20	84	119	Borida
214	180	164	155	39	23	..	2	11	..	8	15	173	221	Tandipar
175	143	121	112	45	28	8	3	1	..	..	42	87	72	Pikari
200	212	167	179	25	31	..	1	8	1	1	2	149	150	Khajari
157	76	145	60	11	15	..	..	1	1	..	1	130	181	Barbhantha
47	32	44	18	3	8	..	6	..	..	..	..	21	69	Parsapali
152	67	81	27	67	40	..	..	4	..	7	42	76	105	Achanakpali alias Churela
569	484	338	312	161	156	11	10	59	6	..	6	373	448	Chhind
223	190	169	72	53	118	..	..	1	..	..	..	123	146	Amlipali
202	147	151	96	33	45	13	6	5	..	..	24	113	153	Pahanda
162	168	121	127	40	41	1	..	..	..	..	1	75	70	Domadih
218	148	115	74	79	65	2	6	22	3	..	..	168	241	Kedar
178	189	102	111	64	76	1	..	11	2	..	..	96	136	Amaldiha
186	163	97	78	83	3	5	3	..	..	..	..	107	154	Devgaon (Patharipali)
185	183	129	85	50	98	2	..	4	..	2	3	15	144	Bhadisar
115	103	62	45	49	57	1	1	3	..	..	..	74	93	Bhakurra
69	59	39	34	24	23	2	2	4	..	..	..	29	34	Ganjai Bhauna
88	41	68	33	20	8	..	..	..	..	..	1	50	95	Chandali
88	59	62	45	26	14	..	..	..	..	..	5	53	75	Thengakot
142	157	129	152	11	5	1	..	1	..	..	..	62	57	Suarguda
198	144	131	66	50	59	17	19	..	..	..	1	148	238	Limgaon
93	85	59	50	30	35	3	..	1	..	..	6	65	90	Sodhardih
151	118	107	70	32	37	10	11	2	..	2	47	99	106	Khokhasipali
106	56	69	28	31	24	2	3	4	1	..	38	64	108	Holdharpali
83	62	62	50	9	6	1	.	11	6	..	..	40	67	Boirmal
80	79	48	43	15	22	1	..	16	14	..	1	45	80	Kharri
75	62	68	56	7	6	..	..	..	..	..	..	42	61	Sodika
5	3	3	3	2	..	..	..	..	..	..	2	5	5	Putiya
13	15	1	2	12	13	..	..	..	..	..	..	12	14	Gharapipar
40	39	..	1	40	38	..	..	..	..	..	..	14	31	Surli
41	35	27	24	14	11	..	..	..	..	..	..	31	33	Basanpali
24	20	9	11	15	9	..	..	..	..	..	..	10	21	Tendudhar
40	16	21	5	17	11	..	..	2	..	..	25	29	27	Jampali

स्थानीय कोड नम्बर / Location Code No.	तहसील/गांव/नगर/वार्ड का नाम / Name of Tahsil/Village/Town/Ward	गांव का क्षेत्रफल हेक्टर में नगर/वार्ड का वर्ग कि. मी. में Area of village in hectares & of Town/Ward in Km2	आबाद आवासीय मकानों की संख्या No. of occupied residential houses	परिवारों की संख्या Number of households	कुल जनसंख्या (बेघर और संस्थाओं में रहने वाले व्यक्तियों सहित) Total Population (including institutional and houseless Population) व्यक्ति P.	पु. M.	स्त्री F.	अनुसूचित जाति Scheduled Castes पु. M.	स्त्री F.	अनुसूचित जनजाति Scheduled Tribes पु. M.	स्त्री F.	साक्षर Literates पु. M.	स्त्री F.
1	2	3	4	5	6	7	8	9	10	11	12	13	14
121	टेढ़ी नाला	110.57	16	16	77	36	41	..	..	36	41	8	..
122	सहसपानी	302,01	85	85	431	209	222	39	44	102	108	114	13
123	कुधरी	194.04	108	113	548	267	281	3	2	..	..	112	20
124	कटेकोनी	220.92	124	124	763	391	372	339	319	..	..	154	43
125	चन्दाई	152.48	85	85	435	224	211	128	116	12	9	115	23
126	खैरहा	96.16	42	43	185	108	77	24	22	30	27	23	1
127	मैंजनार	63.77	60	60	203	111	92	3	5	96	79	4	3
128	जूनाडीह	92.87	38	38	194	86	108	31	41	42	50	19	..
129	कटेली	280.34	186	185	889	446	443	48	51	39	36	155	16
130	कोलमरा	129.07	119	119	601	285	316	98	109	20	15	128	9
131	रांपागुला	228.30	178	178	808	392	416	2	2	163	172	127	39
132	सराईपाली	94.60	60	60	266	131	135	23	17	28	24	27	5
133	बेलपाली	46.59	26	26	138	70	68	..	..	39	34	22	3
134	बोरीद	32.48	..	..	..	..	वीरान	..	..	..	..	..	..
135	गन्धराचुआ	125.91	72	72	384	178	206	30	49	69	74	67	30
136	रामटेक	206.42	87	87	433	206	227	19	14	48	51	90	54
137	अचानकपाली	185.85	88	88	441	217	224	38	29	101	116	76	27
138	सराईपाली	146.29	47	49	208	102	106	19	18	66	64	28	2
139	दमदरहा	138.98	47	47	224	112	112	13	9	23	32	44	18
140	टमटोरा	111.73	70	70	293	146	147	48	41	72	72	33	18
141	करमीपाली	131.35	40	40	187	92	95	5	6	33	33	26	6
142	घठोरा	131.84	55	55	256	126	130	16	15	66	66	29	9
143	झाजरमाटी	139.68	87	87	398	202	196	72	61	46	48	85	35
144	पिपरदा	108.65	61	61	286	137	149	37	42	46	44	54	27
145	दवगांव	138.31	42	42	210	110	100	39	29	37	35	39	7
146	पठारीपाली	131.10	60	60	266	125	141	18	16	65	76	38	15
147	बोहराबहाल	55.07	34	34	129	62	67	6	8	36	43	12	5
148	बगबन्ध	66.37	19	19	75	43	32	4	1	39	31	7	..
149	खम्हारपाली	85.73	34	35	150	66	84	8	11	11	23	23	8
150	नवापाली	60.10	34	34	137	63	74	..	..	56	70	11	1
151	लुंका	19.65	10	10	63	34	29	..	..	34	29	..	..
152	गोमडा	87.72	30	30	135	71	64	1	1	66	61	7	..
153	खवानी छोटे	230.20	81	81	408	203	205	40	48	70	70	71	29
154	बनहर	130.17	86	86	381	189	192	58	62	47	49	62	22
155	रोहिनापानी	159.53	100	100	462	224	238	23	16	59	80	97	34
156	झलमला	91.98	26	26	129	58	71	5	6	22	26	20	9
157	तेन्दुवा	107.73	60	60	264	130	134	29	34	43	46	54	16
158	चोरावाटी	63.69	18	18	78	40	38	8	9	7	5	10	..
159	छातादेई	281.34	134	134	624	310	314	18	12	111	117	107	35
160	सेमरापाली	139.45	81	81	406	204	202	14	20	69	60	65	24

PRIMARY CENSUS ABSTRACT

Sarangarh Tahsil

मुख्य काम करने वाले Main Workers										सीमांतक कार्यकर्त्ता		काम न करने वाले X		तहसील/गांव/नगर/वार्ड/का नाम
कुल मुख्य काम करने वाले (I-IX)		काश्तकार I		खेतिहर मजदूर II		पारिवारिक उद्योग V(a)		अन्य काम करने वाले III, IV, V(b), VI, VII, VIII & IX						
Total Main Workers		Cultivators		Agricultural Labourers		Household Industry		Other Workers		Marginal Workers		Non-Workers		Name of Tahsil/Village/Town/Ward
पु. M.	स्त्री F.	पु. M.	स्त्री F.	पु. M.	स्त्री F.	पु. M.	स्त्री F.	पु. M.	स्त्री F.	पु. M.	स्त्री F.	पु. M.	स्त्री F.	
15	16	17	18	19	20	21	22	23	24	25	26	27	28	2
22	20	11	7	11	13	..	..	..	..	..	..	14	21	Tedhi Nala
137	95	94	48	39	46	2	..	2	1	1	18	71	109	Sahaspani
160	84	91	56	52	28	..	..	17	..	..	..	107	197	Kudhari
172	133	111	83	50	49	..	..	11	1	..	..	219	239	Katekoni
113	54	101	52	5	2	1	..	6	..	..	..	111	157	Chandai
72	17	17	7	41	8	..	..	14	2	..	..	36	60	Khairaha
70	44	29	18	36	24	..	..	5	2	..	..	41	48	Bhainjnar
58	30	49	26	4	4	..	..	5	..	..	2	28	76	Junadih
261	198	162	81	65	116	2	..	32	1	..	..	185	245	Kateli
167	172	141	140	21	32	1	..	4	..	..	..	118	144	Kotmara
229	150	103	12	117	135	2	2	7	1	1	8	162	258	Ranpagula
90	79	45	42	41	35	1	1	3	1	..	..	41	56	Saraipali
41	38	27	19	14	19	..	..	..	..	..	..	29	30	Belpali
..	..	..	..	..	Uninhabited	..	..	..	..	..	..	..	..	Borid
108	49	45	8	58	40	2	1	3	..	2	54	68	103	Gandharachua
132	49	55	10	63	37	8	1	6	1	4	49	70	129	Ramtek
130	80	42	15	82	63	5	2	1	..	..	..	87	144	Achanakpali
64	62	46	53	13	8	..	..	5	1	..	..	38	44	Saraipali
75	54	46	29	24	23	..	2	5	..	..	..	37	58	Damdarha
101	34	57	24	39	10	..	..	5	..	..	..	45	113	Tamora
66	32	32	19	29	11	1	1	4	1	..	..	26	53	Kargipali
84	41	43	14	31	22	4	5	6	..	2	37	40	52	Ghathora
130	84	38	18	66	66	19	..	7	..	..	23	72	89	Majarmati
94	45	46	16	44	29	..	..	4	..	2	30	41	74	Piparda
70	49	38	26	21	23	6	..	5	..	..	..	40	51	Dabgaon
78	74	40	26	33	48	2	..	3	..	..	1	47	66	Patharipali
39	37	17	13	27	24	..	..	1	..	..	..	23	30	Boharabahal
25	21	10	10	..	1	..	..	15	10	..	..	18	11	Bagbandh
40	35	22	19	3	6	1	..	14	10	5	6	21	43	Khamharpali
38	30	26	17	1	1	1	..	10	12	2	11	23	33	Nawapali
18	18	16	18	..	..	..	..	2	..	1	3	15	8	Lurka
42	20	20	7	4	1	..	..	18	12	6	20	23	24	Gomda
123	11	45	2	76	9	1	..	1	..	4	75	76	119	Kharwani Chhote
118	24	55	14	61	10	..	..	2	..	..	55	71	113	Banhar
142	60	77	10	60	47	2	2	3	1	..	..	82	178	Rnhinapali
31	21	10	3	19	18	1	..	1	..	..	..	27	50	Jhalmala
77	57	45	29	29	28	..	..	3	..	..	..	53	77	Tenduwa
25	18	14	9	9	9	..	..	2	..	..	..	15	20	Ghoraghati
198	137	89	50	97	82	2	3	10	2	..	..	112	177	Chhatadei
135	105	69	51	62	52	1	1	3	1	1	8	68	89	Semrapali

स्थानीय कोड नम्बर Location Code No.	तहसील/ गांव/नगर/ वार्ड का नाम Name of Tahsil/Village/ Town/Ward	गांव का क्षेत्रफल हेक्टर में नगर/वार्ड का वर्ग कि. मी. में Area of village in hectares & of Town/ Ward in Km2	आबाद आवासीय मकानों की संख्या No. of occupied resi-dential houses	परिवारों की संख्या Number of house-holds	कुल जनसंख्या (बेघर और संस्थाओं में रहने वाले व्यक्तियों सहित) Total Population (including institutional and houseless Population)			अनुसूचित जाति Scheduled Castes		अनुसूचित जनजाति Scheduled Tribes		साक्षर Literates	
					व्यक्ति P.	पु. M.	स्त्री F.	पु. M.	स्त्री F.	पु. M.	स्त्री F.	पु. M.	स्त्री F.
1	2	3	4	5	6	7	8	9	10	11	12	13	14
161	सेन्धमाल	29.99	8	8	32	17	15	..	..	8	8	6	..
162	नरगीखोल	32.50	16	16	81	41	40	..	..	39	37	3	..
163	कनकबीरा	192.36	85	85	382	194	188	17	15	107	111	69	13
164	भाटाकोना	64.59	33	33	168	91	77	11	10	77	65	30	7
165	सरियादरहा	63.40	36	38	157	77	80	50	47	15	17	19	3
166	अमलीडीह	110.21	81	82	385	190	195	65	79	53	53	99	23
167	पाकरडीह	78.94	58	58	238	120	118	19	17	40	44	37	7
168	छिन्चपानी	55.75	13	13	63	29	34	13	15	11	17	1	..
169	बरगांव	36.88	..	..	..	..	वीरान	..	..	..	..	...	..
170	बुदेली	140.12	132	138	619	288	331	43	44	29	24	108	39
171	मल्दा	300.83	189	190	889	420	469	72	96	118	125	179	82
172	देवसर	31.74	..	..	..	..	वीरान	..	..	..	..	..	..
173	झिलगीटार	202.90	128	128	565	290	275	40	27	50	62	90	24
174	बरपाली	54.38	..	..	..	..	वीरान	..	..	..	..	..	..
175	डोमांडीह	127.75	78	78	389	201	188	19	30	19	13	111	22
176	परसदा	192.10	85	85	450	227	223	21	25	70	65	114	52
177	कोरीपानी	28.60	10	10	49	24	25	..	..	24	25	2	..
178	परसकोल	168.49	90	90	413	180	233	9	18	48	69	74	32
179	कपरतुंगा	134.48	130	130	647	302	345	16	19	139	157	100	30
180	भालुपानी	81.97	39	39	177	88	89	..	..	49	56	23	5
181	आमाकोनी	70.49	32	33	157	81	76	..	..	15	14	23	7
182	बटाउपाली	159.59	72	77	326	159	167	38	27	44	58	60	21
183	तिलाई पाली	74.34	30	30	132	65	67	13	12	6	4	15	3
184	कांदुरपाली	106.51	37	37	191	91	100	14	20	39	44	25	9
185	भीमखोलिया	22.83	12	13	47	24	23	24	23	..	..	14	1
186	रेंगारमुड़ा	121.45	76	76	360	177	183	9	11	71	64	49	27
187	बैगिनडीह	116.28	38	38	158	78	80	17	12	22	20	31	11
188	सालर	237.44	89	100	476	250	226	15	12	46	47	125	42
189	खैरझिटी	102.84	31	31	153	72	81	27	28	6	6	22	6
190	टांगर	179.12	49	63	322	156	166	1	1	14	12	60	20
191	डाड़ापाली	59.23	..	..	..	..	वीरान	..	..	..	..	..	..
192	बघनपुर	81.73	41	48	243	120	123	29	31	13	9	24	2
193	गोड़ा	277.31	193	204	947	455	492	90	99	42	45	185	42
194	हसौद	130.24	56	66	298	150	148	20	17	46	57	32	6
195	सारंगढ़	1,301.82	293	300	447	740	707	285	261	129	125	271	56
196	झरपडीह	94.38	69	79	332	155	177	4	7	85	108	55	14
197	विशालपुर	53.19	20	20	80	44	36	25	24	4	2	2	..
198	सहसपुर	206.21	95	95	443	221	222	26	20	33	29	86	28
199	कंवलाझर	137.45	58	58	229	115	114	3	3	105	103	16	1
200	चंदरपुर	52.48	48	49	223	101	122	30	41	47	48	30	5

PRIMARY CENSUS ABSTRACT

Sarangarh Tahsil

मुख्य काम करने वाले Main Workers														
कुल मुख्य काम करने वाले (I-IX)		काश्तकार I		खेतिहर मजदूर II		पारिवारिक उद्योग V(a)		अन्य काम करने वाले III, IV, V(b), VI, VII, VIII & IX		सीमांतक कार्यकर्त्ता		काम न करने वाले X		तहसील/ गांव/नगर/वार्ड का नाम
Total Main Workers		Cultivators		Agricultural Labourers		Household Industry		Other Workers		Marginal Workers		Non-Workers		Name of Tahsil/Village/Town/ Ward
पु. M.	स्त्री F.	पु. M.	स्त्री F.	पु. M.	स्त्री F.	पु. M.	स्त्री F.	पु. M.	स्त्री F.	पु. M.	स्त्री F.	पु. M.	स्त्री F.	
15	16	17	18	19	20	21	22	23	24	25	26	27	28	1
10	9	10	9	..	..	..	..	..	..	..	..	7	6	Sendhmal
25	27	19	21	4	6	..	..	2	..	..	..	16	13	Nargikhol
108	11	47	4	38	5	9	2	14	..	6	72	80	105	Kanakbira
59	43	54	37	3	6	..	..	2	..	..	..	32	34	Bhanta Kona
52	45	14	4	7	8	..	..	31	33	..	..	25	35	Sariyadarha
118	105	49	33	56	65	1	4	12	3	4	10	68	80	Amlipali
79	46	44	26	30	20	..	..	5	..	..	2	41	70	Pakardih
18	19	5	4	12	15	..	..	1	..	..	..	11	15	Chhinchpani
..	..	..	..	..	Uninhabited		..	..	..	..	..	..	..	Bargaon
186	108	89	49	84	52	7	7	6	..	..	1	102	222	Budeli
262	225	80	87	128	125	6	9	48	4	9	22	149	222	Malda
..	..	..	..	..	Uninhabited		..	..	..	..	..	..	..	Deosar
184	180	131	127	52	53	1	..	..	..	..	..	106	95	Jhilgitar
..	..	..	..	..	Uninhabited		..	..	..	..	..	..	..	Barpali
102	77	51	34	43	43	5	..	3	..	34	39	65	72	Domadih
148	88	64	21	75	66	7	1	2	..	1	31	78	104	Parasda
14	12	..	..	13	12	..	..	1	..	4	10	6	3	Korrapani
110	103	51	35	45	57	1	5	13	6	6	26	64	104	Paraskol
180	89	94	7	84	78	..	3	2	1	..	..	122	256	Kapartunga
55	4	43	3	12	1	..	..	..	..	8	42	25	43	Bhalupani
50	22	26	10	18	6	..	..	6	6	..	7	31	47	Amakoni
97	74	57	43	33	30	..	1	7	..	..	7	62	86	Bataupali
40	16	26	12	11	4	..	..	3	..	..	18	25	33	Tilaipali
55	56	15	12	36	41	..	1	4	2	..	2	36	42	Kandurpali
14	14	11	11	2	3	1	..	..	..	..	3	10	6	Bhimkholya
111	71	44	27	55	37	2	2	10	5	2	7	64	105	Rengarmuda
51	35	28	21	19	13	..	..	4	1	1	1	26	44	Baigindih
104	13	59	2	62	10	2	..	21	1	..	..	106	213	Salar
52	24	37	9	14	15	..	..	1	..	..	2	20	55	Khairjhiti
101	17	63	13	33	4	4	..	1	..	1	13	54	136	Tangar
..	..	..	..	..	Uninhabited		..	..	..	..	..	..	..	Tandapali
72	9	56	2	16	7	..	..	..	..	..	11	48	103	Baghanpur
261	74	175	32	62	27	15	14	9	1	14	150	180	268	Goda
95	19	74	3	19	13	..	3	2	..	..	62	55	67	Hasaud
442	339	239	163	64	106	24	23	94	47	6	9	292	329	Sarangarh
98	60	52	23	44	37	..	..	2	..	..	..	57	117	Jharapdih
23	9	3	2	18	6	..	..	2	1	..	..	21	24	Vishalpur
131	60	15	1	48	31	..	..	68	28	1	3	89	159	Sahaspur
70	76	38	48	30	28	..	..	2	..	..	..	45	38	Kanwalajhar
80	82	45	51	34	31	..	..	1	..	1	..	20	40	Chanwarpur

स्थानीय कोड नम्बर Location Code No.	तहसील/गांव/नगर/वार्ड का नाम Name of Tahsil/Village/Town/Ward	गांव का क्षेत्रफल हेक्टर में नगर/वार्ड का वर्ग कि. मी. में Area of village in hectares & of Town/Ward in Km2	आबाद आवासीय मकानों की संख्या No. of occupied residential houses	परिवारों की संख्या Number of households	कुल जनसंख्या (बेघर और संस्थाओं में रहने वाले व्यक्तियों सहित) Total Population (including institutional and houseless Population) व्यक्ति P.	पु. M.	स्त्री F.	अनुसूचित जाति Scheduled Castes पु. M.	स्त्री F.	अनुसूचित जनजाति Scheduled Tribes पु. M.	स्त्री F.	साक्षर Literates पु. M.	स्त्री F.
1	2	3	4	5	6	7	8	9	10	11	12	13	14
201	बिरदरहा	73.43	37	37	179	94	85	15	14	11	7	30	..
202	सिरोली	136.36	71	71	340	169	171	6	2	100	111	36	1
203	गाताडीह	210.20	79	79	397	194	203	10	9	49	51	76	19
204	डौकीजोर	80.70	50	61	261	141	120	141	120	..	..	48	8
205	खम्हारडीह	242.16	205	205	995	480	515	70	80	265	289	116	9
206	दलाल	93.50	34	36	177	79	98	5	5	11	19	14	3
207	साहे	194.59	145	145	683	326	357	51	51	4	6	116	11
208	गोडिहारी	405 05	388	388	1,914	934	980	172	179	..	..	252	36
209	दुर्गापाली	76.72	24	24	94	45	49	10	9	14	18	5	..
210	हरिहरपाली	106.79	..	..	..	वीरान	..	..	..	..	..	..	..
211	कुटेला	200.17	93	104	512	249	263	144	124	1	6	105	56
212	कुर्राहा	74.08	74	74	420	206	214	191	204	..	..	65	9
213	सुन्दराभाठा	54.46	9	9	37	16	21	14	21	..	..	2	..
214	सुलौनी	235.72	121	124	711	350	361	87	95	..	..	112	9
215	रेड़ा	457.99	334	338	1,750	862	888	209	210	162	167	412	98
216	डोमाडीह	110.83	73	73	389	196	193	141	134	14	13	64	4
217	भैंसदेहान	63.79	..	..	..	वीरान	..	..	..	..	..	..	..
218	उधरा	109.46	107	107	506	248	258	15	22	115	124	67	16
219	पंचपेड़ी	143.49	125	125	684	343	341	209	202	107	105	82	4
220	भोजपुर	79.80	61	61	269	145	124	83	77	..	..	38	5
221	कोटरी	178.41	140	140	623	312	311	105	112	21	30	136	24
222	बासिन बहरा	156.88	87	88	486	246	240	139	124	14	21	66	16
223	चिगरीपाली	84.80	25	25	134	65	69	..	..	11	13	21	5
224	साराडीह	110.47	53	53	249	129	120	20	20	..	..	19	2
225	मुडपार	268.60	132	132	689	334	355	65	65	75	71	146	42
226	अमेही	150.09	64	64	299	144	155	12	7	3	5	36	5
227	बेलटिकरी	72.24	41	41	199	97	102	39	46	25	22	40	11
228	झारपाली	125.42	55	55	274	139	135	25	25	58	48	63	8
229	उम्मेदपुर	21.87	1	1	10	7	3	..	..	..	..	..	..
230	विजेपुर	53.65	28	28	103	51	52	10	9	19	20	15	8
231	भंवरपुर	85.61	83	84	362	183	179	125	117	9	16	52	20
232	दनारा	462.06	351	357	1,688	822	866	73	93	115	121	401	143
233	बरभाठा	177.65	61	61	365	182	183	32	32	47	45	52	12
234	चिखली	198.22	91	92	495	249	246	68	55	43	47	116	52
235	मानिकपुर	137.47	72	72	335	158	177	19	20	30	40	69	23
236	बोईरडीह	263.45	139	139	641	311	330	48	47	42	37	126	35
237	माधोपाली	213.76	116	116	582	283	299	35	20	40	64	149	51
238	मौहाडोढा	200.39	115	115	545	272	273	43	43	109	98	92	39
239	सराईपाली	131.37	61	61	309	153	156	51	53	83	79	25	6
240	अमझर	327.58	192	192	927	451	476	55	61	43	43	167	61

PRIMARY CENSUS ABSTRACT — Sarangarh Tahsil

मुख्य काम करने वाले Main Workers														
कुल मुख्य काम करने वाले (I-IX)		कास्तकार I		खेतिहर मजदूर II		पारिवारिक उद्योग V(a)		अन्य काम करने वाले III, IV, V(b), VI, VII, VIII & IX		सीमांतक कार्यकर्त्ता		काम न करने वाले X		तहसील/गांव/नगर/वार्ड का नाम
Total Main Workers		Cultivators		Agricultural Labourers		Household Industry		Other Workers		Marginal Workers		Non-Workers		Name of Tahsil/Village/Town/Ward
पु. M.	स्त्री F.	पु. M.	स्त्री F.	पु. M.	स्त्री F.	पु. M.	स्त्री F.	पु. M.	स्त्री F.	पु. M.	स्त्री F.	पु. M.	स्त्री F.	
15	16	17	18	19	20	21	22	23	24	25	26	27	28	2
68	57	38	34	29	23	..	..	1	..	..	..	26	28	Bardarha
103	93	68	56	33	37	..	..	2	..	2	5	64	73	Siroli
115	103	111	98	1	5	..	..	3	..	2	5	77	95	Gatadih
63	19	15	1	45	18	..	..	3	..	5	14	73	7	Daukijor
313	360	259	304	42	52	4	4	8	..	1	..	166	175	Khamhardih
44	21	18	4	25	17	..	..	1	..	3	32	32	45	Dalal
191	162	126	116	60	16	..	..	5	..	7	47	128	148	Salhe
572	425	354	252	208	173	2	..	8	..	3	2	359	553	Godihari
27	26	6	4	21	22	..	..	..	..	..	..	18	23	Durgapali
..	..	..	..	..	..	Uninhabited		..	..	..	..	..	..	Hariharpali
147	133	52	52	83	81	..	..	12	..	3	..	99	130	Kutela
95	111	62	71	21	40	..	..	12	..	..	..	111	103	Kurraha
10	10	7	9	1	1	..	..	2	..	..	..	6	11	Sundarabhatha
173	61	97	17	70	45	2	4	4	..	..	..	177	300	Sulauni
487	115	268	50	120	47	50	13	49	5	..	182	375	591	Reda
108	..	89	..	16	..	..	..	3	..	..	..	88	193	Domadih
..	..	..	..	..	..	Uninhabited		..	..	..	..	..	..	Bhainsdaihan
141	102	42	4	94	96	..	2	5	..	..	..	107	156	Udhara
200	64	165	2	30	61	..	1	5	..	..	2	143	275	Panchpedi
74	1	32	1	16	..	..	..	26	..	2	..	69	123	Bhojpur
204	65	91	5	93	55	9	5	11	..	..	..	108	246	Kotri
142	75	121	69	18	6	..	..	3	..	..	8	104	157	Basinbahra
43	27	35	22	5	5	..	..	3	..	..	..	22	42	Chingaripali
77	65	70	61	5	4	..	..	2	..	..	1	52	54	Saradih
226	243	157	165	69	78	..	..	..	..	1	..	107	112	Mudpar
96	64	42	8	37	55	1	1	16	..	..	..	48	91	Amethi
66	25	24	6	40	19	..	..	2	..	..	..	31	77	Beltikri
90	84	61	56	26	28	..	..	3	..	..	..	49	51	Jharpali
4	3	3	3	1	..	..	..	..	..	..	..	3	..	Ummedpur
31	24	17	15	10	8	..	1	4	..	..	..	20	28	Vijepur
121	90	65	27	47	52	5	10	4	1	..	..	62	89	Bhanwarpur
475	244	273	107	164	134	2	..	36	3	..	..	347	622	Dansara
123	98	70	48	52	50	..	..	1	..	..	..	59	85	Barbhantha
153	88	79	30	66	56	..	..	8	2	4	28	92	130	Chikhali
95	75	61	48	26	25	..	..	8	2	..	1	63	101	Manikpur
184	132	84	43	77	82	5	1	18	6	..	..	127	198	Boirdih
160	43	103	..	48	41	2	..	7	2	17	117	106	139	Madhopali
171	72	69	5	93	64	4	3	5	..	..	5	101	196	Mauhadhodha
90	75	67	51	20	18	2	6	1	..	..	8	63	73	Saraipali
281	22	177	9	87	8	10	5	7	..	2	166	168	288	Amjhar

स्थानीय कोड नम्बर / Location Code No.	तहसील/गांव/नगर/वार्ड का नाम / Name of Tahsil/Village/Town/Ward	गांव का क्षेत्रफल हेक्टर में नगर/वार्ड का वर्ग कि. मी. में Area of village in hectares & of Town/Ward in Km2	आबाद आवासीय मकानों की संख्या No. of occupied residential houses	परिवारों की संख्या Number of households	कुल जनसंख्या (बेघर और संस्थाओं में रहने वाले व्यक्तियों सहित) Total Population (including institutional and houseless Population) व्यक्ति P.	पु. M.	स्त्री F.	अनुसूचित जाति Scheduled Castes पु. M.	स्त्री F.	अनुसूचित जनजाति Scheduled Tribes पु. M.	स्त्री F.	साक्षर Literates पु. M.	स्त्री F.
1	2	3	4	5	6	7	8	9	10	11	12	13	14
241	गातापीढ़ा	79.91	24	24	102	48	54	30	33	9	7	..	..
242	मकरी	50.24	28	35	142	68	74	14	15	54	54	54	..
243	घदुला बड़े	171.89	141	141	621	303	318	63	70	44	41	83	40
244	झारमुंडा	40.11	..	..	..	वीरान	..	..	..	..	..	..	..
245	जोगीडीपा	67.49	20	20	117	56	61	4	8	43	41	17	1
246	खरवानीबड़े	379.56	184	184	927	476	451	67	57	169	164	176	45
247	सिंगारपुर	249.21	187	187	789	384	405	68	69	49	56	149	60
248	बिछलवा	58.29	..	..	..	वीरान	..	..	..	..	..	..	..
249	खौरपाली	109.79	24	24	95	47	48	..	..	17	18	4	..
250	फर्सवानी	265.99	225	236	894	437	457	29	39	126	118	156	57
251	लोहरीनडीपा	180.76	..	..	..	वीरान	..	..	..	..	..	..	..
252	बंधापाली	139.40	87	91	388	184	204	58	57	24	25	67	23
253	बोहारडीह	50.21	44	47	171	77	94	..	..	10	11	4	..
254	सिंघनपुर	140.81	73	97	334	166	168	65	62	69	91	47	9
255	कपिसदा	316.41	131	132	612	311	301	22	25	65	60	141	56
256	अमलीडीपा	194.42	97	97	416	229	187	42	32	132	110	72	8
257	कटराडीह	214.18	..	..	..	वीरान	..	..	..	..	..	..	..
258	नौरंगपुर	295.06	304	310	1,422	679	743	78	114	95	86	279	130
259	तुलसीडीह	75.87	20	20	99	52	47	16	7	..	..	19	2
260	ठाकुरदिया	113.42	63	63	267	131	136	27	27	12	11	58	20
261	परसाडीह	176.05	93	94	386	187	199	3	4	24	26	53	20
262	खर्री	183.02	104	115	571	279	292	122	121	12	10	123	45
263	केवटीनढोढी	83.83	24	24	109	51	58	14	18	5	8	11	3
264	तामनडीह	101.11	31	32	131	64	67	13	14	6	7	21	18
265	कोसीर	166.12	101	102	471	235	236	21	17	34	32	117	40
266	भीमसेनडीह	144.41	54	54	247	129	118	34	26	21	37	31	2
267	गोडपा	250.35	201	203	971	497	474	228	211	18	16	185	50
268	खुरसी	197.57	73	74	412	217	195	186	157	12	11	98	13
269	ठाकुरपाली	152.44	66	66	280	147	133	38	37	12	13	60	6
270	बंजारी	179.20	113	113	497	255	242	41	37	60	66	131	35
271	सरमरा	160.31	23	23	87	44	43	..	..	44	43	6	1
272	गुड़ेली	413.40	271	275	1,381	685	696	66	69	257	287	211	63
273	सेन्दुरस	70.08	..	..	..	वीरान	..	..	..	..	..	..	..
274	पठारीपाली	55.53	..	..	..	वीरान	..	..	..	..	.	..	..
275	कंवरगुड़ा	86.11	31	31	138	62	76	1	1	49	63	5	1
276	लालघूंवा	186.99	90	90	457	232	225	48	47	85	82	96	39
277	धौराभाटा	145.71	73	73	329	155	174	27	30	8	14	95	56
278	जोगनीपाली	80.99	20	20	97	52	45	11	12	22	15	22	6
279	सोनाडुला	165.32	79	81	404	199	205	61	64	10	17	85	45
280	भट्टीउड़ान	69.38	28	28	139	60	79	..	..	51	69	4	1

PRIMARY CENSUS ABSTRACT — Sarangarh Tahsil

मुख्य काम करने वाले Main Workers										सीमांतक कार्यकर्त्ता		काम न करने वाले		तहसील/गांव/नगर/वार्ड/ का नाम
कुल मुख्य काम करने वाले (I-IX)		कास्तकार I		खेतिहर मजदूर II		पारिवारिक उद्योग V(a)		अन्य काम करने वाले III, IV, V(b), VI, VII, VIII & IX				X		
Total Main Workers		Cultivators		Agricultural Labourers		Household Industry		Other Workers		Marginal Workers		Non-Workers		Name of Tahsil/Village/Town/ Ward
पु. M.	स्त्री F.	पु. M.	स्त्री F.	पु. M.	स्त्री F.	पु. M.	स्त्री F.	पु. M.	स्त्री F.	पु. M.	स्त्री F.	पु. M.	स्त्री F.	
15	16	17	18	19	20	21	22	23	24	25	26	27	28	2
30	4	16	1	14	3	..	..	..	..	..	1	18	49	Gatapidha
51	32	28	18	22	14	1	1	..	..	..	7	17	35	Makari
190	77	106	28	64	40	13	8	7	1	2	17	111	224	Ghathula Bade
..	..	..	..	..	Uninhabited	..	..	..	..	..	..	..	..	Jharmunda
33	15	30	13	2	2	..	..	1	..	..	9	23	37	Jogidipa
281	30	172	2	99	28	2	..	8	..	2	194	193	227	Kharwani Bade
244	93	119	24	86	52	..	..	39	17	..	116	140	196	Singarpur
..	..	..	..	..	Uninhabited	..	..	..	..	..	..	..	..	Bichhalwa
35	14	19	7	16	7	..	..	..	..	..	..	12	34	Khairpali
270	140	114	18	141	111	6	8	9	3	5	31	162	286	Pharswani
..	..	..	..	..	Uninhabited	..	..	..	..	..	..	..	..	Loharindipa
104	4	65	3	35	..	1	1	3	..	10	96	70	104	Bandhapali
46	17	14	3	25	14	2	..	5	..	..	..	31	77	Bohardih
90	30	59	21	28	8	3	..	..	1	5	25	71	113	Singhanpur
183	3	126	2	46	..	2	1	9	..	8	18	120	280	Kapisda
143	79	94	48	36	16	12	11	1	4	..	1	86	107	Amlidipa
..	..	..	..	..	Uninhabited	..	..	..	..	..	..	..	..	Katradih
441	283	171	73	227	201	18	9	25	..	5	47	233	413	Naurangpur
32	..	13	..	17	..	..	..	2	..	..	..	20	47	Tulasidih
82	20	49	6	31	14	..	..	2	..	2	18	47	98	Thakurdia
112	53	59	11	51	40	2	2	..	..	..	12	75	134	Parsadih
172	121	109	67	57	52	3	2	3	..	1	2	106	169	Kharri
36	..	8	..	27	..	1	..	..	..	..	..	15	58	Kewatindhodhi
38	28	2	8	16	20	1	.	..	..	..	..	26	39	Tamandih
129	59	76	19	43	32	6	6	4	2	..	16	106	161	Kosir
87	26	62	16	18	10	1	..	6	..	..	33	42	59	Bhimsendih
257	79	173	9	40	64	12	4	32	2	3	60	237	335	Godam
121	110	114	106	3	4	..	..	4	..	..	1	96	84	Khursi
87	63	71	43	16	20	..	..	..	..	..	..	60	70	Thakurpali
125	92	63	51	42	38	2	..	18	3	..	17	130	133	Banjari
29	30	..	..	29	30	..	..	.	..	..	..	15	13	Sarsara
423	100	233	19	154	73	6	2	30	6	9	106	253	490	Gudeli
..	..	..	..	..	Uninhabited	..	..	..	..	..	..	..	..	Senduras
..	..	..	..	..	Uninhabited	..	..	..	..	..	..	..	..	Patha ripali
47	45	37	35	9	10	..	..	1	..	..	..	15	31	Kanwarguda
139	151	66	80	62	68	7	3	4	..	..	..	93	74	Laladhruwa
100	77	67	41	29	36	..	..	4	..	1	..	54	97	Dhaurabhatha
36	35	22	23	14	12	..	..	..	..	..	..	16	10	Jognipali
129	97	78	58	48	39	1	..	2	..	..	..	70	108	Sonadula
38	40	23	20	15	20	..	..	..	..	..	..	22	39	Bhadriudan

स्थानीय कोड सम्बन्ध / Location Code No.	तहसील/गांव/नगर/वार्ड का नाम / Name of Tahsil/Village/Town/Ward	गांव का क्षेत्रफल हेक्टर में नगर/वार्ड का वर्ग कि. मी. में / Area of village in hectares & of Town/Ward in Km2	आबाद आवासीय मकानों की संख्या / No. of occupied residential houses	परिवारों की संख्या / Number of households	कुल जनसंख्या (बेघर और संस्थाओं में रहने वाले व्यक्तियों सहित) Total Population (including institutional and houseless Population) व्यक्ति P.	पु. M.	स्त्री F.	अनुसूचित जाति Scheduled Castes पु. M.	स्त्री F.	अनुसूचित जनजाति Scheduled Tribes पु. M.	स्त्री F.	साक्षर Literates पु. M.	स्त्री F.
1	2	3	4	5	6	7	8	9	10	11	12	13	14
281	बेहरा चुवां	68.64	20	20	95	48	47	3	3	37	37	8	2
282	छर्रा	347.99	160	163	887	422	465	257	290	3	5	149	39
283	इच्छा	354.63	165	186	911	441	470	69	82	81	92	175	91
284	जेवरा	421.24	135	141	703	352	351	164	167	58	57	176	19
285	टोमरसरगा	1,333.59	318	364	1,738	869	869	70	73	205	195	283	97
286	विश्वासपुर	329.97	50	68	255	127	128	28	29	77	76	12	2
287	मानिकपुर	508.75	98	148	683	353	330	43	34	51	56	145	31
288	कुधरसढ़ी	440.20	36	42	216	102	114	16	17	58	70	16	14
289	छुवारीपाली	409.06	129	130	548	268	280	33	33	76	85	125	52
290	बरगांव	364.37	146	147	724	352	372	40	54	66	60	106	19
291	बिलाईगढ़	488.33	141	142	742	367	375	71	65	38	35	147	22
292	दादरपाली	235.32	66	66	297	137	160	30	42	3	2	39	17
293	साल्हेवोना	434.47	217	219	1,023	493	530	80	88	153	174	212	88
294	नौघटा	250.34	169	172	759	371	388	46	41	100	104	181	50
295	पिहरा	175.71	134	142	688	342	346	127	121	14	17	141	26
296	छैलफोरा	107.47	33	33	134	72	62	4	5	19	18	38	2
297	जोतपुर	96.48	..	..	..	वीरान	..	..	..	..	..	..	..
298	बोंदा	376.52	250	257	1,050	523	527	139	142	76	77	307	84
299	कटंगपाली	157.67	75	76	347	177	170	102	91	14	18	63	16
300	बांजीपाली	125.35	41	41	169	85	84	9	8	24	25	31	7
301	दुलमपुर	51.71	41	47	178	92	86	27	24	8	2	43	11
302	बोकरामुड़ा	123.15	72	77	310	159	151	57	49	26	28	61	7
303	सुखापाली	338.89	133	155	670	332	338	56	62	48	41	175	60
304	बिजेपुर (चिन्तामणी पाठ)	87.75	..	..	..	वीरान	..	..	..	..	..	..	..
305	बिजेपुर गिरधारी पाठ	73.93	61	70	369	194	175	6	2	..	..	66	18
306	चांदागढ़	48.78	..	..	..	वीरान	..	..	..	..	..		
307	लिपती	160.98	78	81	449	234	215	3	4	78	71	65	28
308	नदीगांव	226.16	109	110	513	235	278	32	38	13	14	102	64
309	सुरसी	128.78	69	73	387	199	188	24	23	..	..	48	14
310	रांड़ीडीह	105.38	71	76	373	185	188	15	13	17	8	59	9
311	कोरी	168.74	61	62	317	151	166	24	25	17	17	60	23
312	सुरजगढ़	64.79	68	69	326	171	155	9	6	10	10	36	9
313	परसरामपुर	129.77	43	44	228	110	118	4	3	23	26	45	19
314	नवापारा छोटे	88.96	34	37	173	91	82	4	3	9	8	17	3
315	बुदबुदा	99.14	48	52	263	132	131	36	32	9	14	48	8
316	भीखमपुरा	420.34	127	133	585	276	309	74	67	44	38	136	55
317	पोरथ	216.25	119	121	530	257	273	29	31	30	32	103	66
318	जयपुर	67.45	4	4	35	21	14	..	..	5	5	4	3
319	तोरा	236.34	114	114	545	272	273	36	41	38	31	137	43
320	ठेंगापुड़ी	103.30	57	68	300	155	145	25	28	..	..	53	34

PRIMARY CENSUS ABSTRACT — Sarangarh Tahsil

मुख्य काम करने वाले Main Workers														
कुल मुख्य काम करने वाले (I-IX)		कास्तकार I		खेतिहर मजदूर II		पारिवारिक उद्योग V(a)		अन्य काम करने वाले III, IV, V(b), VI, VII, VIII & IX		सीमांतक कार्यकर्ता		काम न करने वाले X		तहसील/ गांव/नगर/वार्ड का नाम
Total Main Workers		Cultivators		Agricultural Labourers		Household Industry		Other Workers		Marginal Workers		Non-Workers		Name of Tahsil/Village/Town/ Ward
पु. M.	स्त्री F.	पु. M.	स्त्री F.	पु. M.	स्त्री F.	पु. M.	स्त्री F.	पु. M.	स्त्री F.	पु. M.	स्त्री F.	पु. M.	स्त्री F.	
15	16	17	18	19	20	21	22	23	24	25	26	27	28	2
36	28	20	19	15	9	1	..	..	..	..	..	12	19	Behra Chuwan
224	67	140	21	59	34	8	10	17	2	16	172	182	226	Chharra
310	225	114	66	125	147	3	1	68	11	3	70	128	175	Ichchha
192	51	52	2	139	49	..	..	1	..	..	..	160	300	Jewra
526	348	296	148	202	198	5	1	23	1	..	..	343	521	Timarlaga
85	3	81	..	1	1	1	1	2	1	2	19	40	106	Vishvaspur
225	139	150	89	23	12	13	11	39	27	..	27	128	164	Manikpur
73	..	70	..	2	..	..	..	1	..	2	32	27	82	Kudhargadhi
169	109	88	5	70	102	2	2	9	..	..	..	99	171	Chhuwaripali
202	43	121	14	31	15	1	5	49	9	28	145	122	184	Bargaon
234	85	145	14	64	44	18	21	7	6	10	114	123	176	Bilaigarh
87	48	72	31	12	17	..	..	3	..	1	..	49	112	Dadarpali
279	73	123	2	121	54	6	7	29	10	46	111	168	346	Salhevona
264	60	144	15	70	31	22	9	28	5	..	147	107	181	Naughata
202	76	163	67	22	7	5	..	12	2	8	83	132	187	Pihara
44	6	24	1	8	5	2	..	10	..	1	26	27	30	Chhailfora
..	..	..	..	..	Uninhabited	..		..	..	..	..	..	..	Jotpur
331	34	207	11	84	2	20	19	20	2	..	..	192	493	Bonda
103	39	77	17	18	22	..	..	8	..	..	18	74	113	Katangpali
53	23	28	4	21	17	..	..	4	2	..	12	32	49	Banjipali
52	16	34	2	17	14	..	..	1	..	..	16	40	54	Dulampur
96	33	34	9	44	19	16	5	2	..	6	71	57	47	Bokaramuda
226	86	140	29	76	55	7	2	3	..	25	122	81	130	Sukhapali
..	..	..	..	..	Uninhabited	..		..	..	..	..	..	..	Bijepur (Chintamanipath)
118	58	84	33	14	22	..	1	20	2	3	38	75	79	Bijepur (Girdharipath)
..	..	..	..	..	Uninhabited	..		..	..	..	..	..	..	Chandagarh
165	36	92	1	73	35	..	..	..	..	..	124	69	55	Lipti
142	32	64	6	67	26	7	..	4	..	3	22	90	224	Nadigaon
116	67	78	34	34	30	4	3	..	..	..	..	83	121	Sursi
117	18	101	2	1	..	1	..	14	16	1	10	67	160	Randidih
89	..	88	..	..	..	..	..	1	..	2	64	60	102	Korra
94	32	90	25	3	7	..	..	1	..	..	..	77	123	Surajgarh
52	31	18	2	32	29	..	..	2	..	13	21	45	66	Parasrampur
61	13	43	5	18	8	..	..	..	..	..	38	30	31	Nawapara Chhote
86	30	47	14	19	9	16	7	4	..	1	47	45	54	Budbuda
173	139	111	86	48	47	4	6	10	..	1	2	102	168	Bhikhampura
170	45	94	12	65	32	..	..	11	1	..	48	87	180	Porath
9	..	9	.	..	..	..	..	..	..	..	..	12	14	Jaipur
186	65	127	5	51	54	4	6	4	..	2	72	84	136	Tora
95	15	71	1	23	14	..	..	1	..	..	16	60	114	Thengagudi

स्थानीय कोड नम्बर Location Code No.	तहसील/ गांव/नगर/ वार्ड का नाम Name of Tahsil/Village/ Town/Ward	गांव का क्षेत्रफल हेक्टर में नगर/वार्ड का वर्ग कि. मी. में Area of village in hectares & of Town/ Ward in Km2	आबाद आवासीय मकानों की संख्या No. of occupied resi-dential houses	परिवारों की संख्या Number of house-holds	कुल जनसंख्या (बेघर और संस्थाओं में रहने वाले व्यक्तियों सहित) Total Population (including institutional and houseless Population)			अनुसूचित जाति Scheduled Castes		अनुसूचित जनजाति Scheduled Tribes		साक्षर Literates	
					व्यक्ति P.	पु. M.	स्त्री F.	पु. M.	स्त्री F.	पु. M.	स्त्री F.	पु. M.	स्त्री F.
1	2	3	4	5	6	7	8	9	10	11	12	13	14
321	बोरिदा	292.18	149	154	695	341	354	39	46	20	23	209	65
322	लुकापारा	458.02	240	240	1,122	549	573	64	62	54	60	218	56
323	देवगढ़	79.78	..	..	..	वीरान	..	..	..	..	..	..	..
324	मोहन्दी	178.03	17	17	86	41	45	6	6	..	..	16	8
325	भरतपुर	57.28	2	2	6	3	3	..	..	3	3	..	..
326	रेबो	293.53	11	11	56	32	24	..	..	9	6	11	1
327	सांकरा	537.13	543	571	2,682	1,323	1,359	81	90	222	214	575	152
328	रामपुर	101.87	15	15	56	31	25	..	..	29	20	..	..
329	पुजेरीपाली	72.48	63	66	246	122	124	59	64	2	1	54	16
330	सरिया	889.26	822	839	3,979	2,001	1,978	108	122	391	399	1,271	629
331	भढली	491.34	187	189	885	437	448	16	14	79	74	269	68
332	राजपुर	151.34	29	29	143	70	73	3	1	..	..	15	5
333	बिलाईगढ़	148.95	38	38	175	81	94	13	17	30	35	36	8
334	पंचधार	474.29	325	327	1,435	696	739	82	98	38	41	365	132
335	महराजपुर	206.07	98	101	507	263	244	17	17	10	13	113	42
336	रतनपुर	39.86	..	..	..	वीरान	..	..	..	..	..	..	..
337	कडोला	277.94	146	147	705	330	375	42	46	96	100	153	65
338	छेवारीपाली	183.48	88	88	419	209	210	36	32	34	25	115	44
339	कांदुलपाली	277.25	96	103	430	218	212	26	26	6	5	122	46
340	बरपाली	225.41	139	139	774	368	406	140	153	44	57	207	97
341	जलगढ़	210.93	105	125	590	282	308	113	117	68	81	128	66
342	कंचनपुर	239.12	104	101	527	265	262	28	28	28	35	89	25
343	भुलूमुड़ा	135.54	52	52	278	136	142	1	2	26	37	45	18
344	अमुर्रा	278.82	197	197	925	422	503	97	111	44	55	175	49
345	अमलीकोट	96.51	..	..	..	वीरान	..	..	..	..	..	..	.
346	अड़भार	62.28	22	22	95	51	44	..	..	51	44	5	..
347	जामपाली	233.68	104	104	507	241	266	83	87	32	32	130	53
348	साल्हेपाली	123.59	8	8	35	16	19	..	..	10	12	5	..
349	मानिकपुर	103.49	72	82	321	145	176	58	66	13	17	106	27
350	मौहापाली	122.38	52	52	252	130	122	40	39	30	26	42	5
351	गोबरसिंहा	463.58	301	348	1,672	824	848	154	156	178	172	321	135
352	मंगलीपाली	220.13	77	82	407	201	206	24	27	51	46	108	52
353	रायपुर	144.92	..	..	..	वीरान	..	..	..	..	..	..	..
354	मिरहुलपाली	163.32	108	138	573	291	282	128	118	45	51	134	25
355	बार	693.47	357	405	2,018	987	1,031	39	65	343	355	466	237
356	पुरेना	104.27	27	31	185	91	94	27	26	..	..	35	16
357	तोरना	67.73	..	..	..	वीरान	..	..	..	..	..	..	..
358	केनाभांडा	80.63	45	45	209	105	104	5	2	36	40	10	4
359	कारीगांडी	105.40	73	76	339	176	163	11	14	37	26	78	29
360	लंकापाली	52.57	5	5	17	8	9	..	..	8	9	..	..

PRIMARY CENSUS ABSTRACT — Sarangarh Tahsil

मुख्य काम करने वाले Main Workers										सीमांतक कार्यकर्त्ता		काम न करने वाले		तहसील/ गांव/नगर/वार्ड/ का नाम
कुल मुख्य काम करने वाले (I-IX)		कास्तकार I		खेतिहर मजदूर II		पारिवारिक उद्योग V(a)		अन्य काम करने वाले III, IV, V(b), VI, VII, VIII & IX				X		
Total Main Workers		Cultivators		Agricultural Labourers		Household Industry		Other Workers		Marginal Workers		Non-Workers		Name of Tahsil/Village/Town/ Ward
पु. M.	स्त्री F.	पु. M.	स्त्री F.	पु. M.	स्त्री F.	पु. M.	स्त्री F.	पु. M.	स्त्री F.	पु. M.	स्त्री F.	पु. M.	स्त्री F.	
15	16	17	18	19	20	21	22	23	24	25	26	27	28	2
218	106	139	52	53	46	5	1	21	7	3	44	120	204	Borida
363	217	225	147	111	51	10	14	17	5	2	83	184	273	Lukapara
..	..	..	..	..	Uninhabited	..	..	..	..	..	..	..	..	Deogarh
26	10	23	10	..	..	2	..	1	..	1	2	14	33	Mohandi
2	..	2	..	..	..	..	..	..	..	..	1	1	2	Bharatpur
24	3	24	3	..	..	..	..	..	..	..	15	8	6	Rebo
890	125	541	64	179	42	99	14	71	5	..	92	433	1,142	Sankra
22	4	..	..	21	4	1	..	..	..	..	5	9	16	Rampur
78	39	23	8	53	31	..	..	2	..	..	20	44	65	Pujeripali
1,174	438	364	181	389	193	88	39	333	25	17	44	810	1,496	Sariya
276	137	192	81	71	56	4	..	9	..	1	14	160	297	Bhathli
33	26	22	15	8	8	..	..	3	3	..	..	37	47	Rajpur
48	30	23	17	21	13	..	..	4	..	7	33	26	31	Bilaigarh
433	214	259	99	118	92	18	17	38	6	40	230	223	295	Panch dhar
158	25	129	13	21	10	6	2	2	..	21	40	84	179	Maharajpur
..	..	..	..	..	Uninhabited	..	..	..	..	..	..	..	..	Ratanpur
205	21	115	13	77	4	7	3	6	1	1	122	124	232	Kandola
116	60	74	40	36	20	..	..	6	..	27	86	66	64	Chhewaripali
130	85	77	6	42	72	2	6	9	1	..	2	88	125	Kandulpali
225	28	100	2	107	24	6	..	12	2	7	..	136	378	Barpali
172	163	63	72	87	78	14	12	8	1	..	..	110	145	Jalgarh
160	17	111	2	44	10	2	4	3	1	13	103	92	142	Kanchanpur
77	5	44	..	28	4	2	1	3	..	15	69	44	68	Bhulumuda
275	129	112	42	84	45	65	38	14	4	6	110	141	264	Amurra
..	..	..	..	..	Uninhabited	..	..	..	..	..	..	..	..	Amlikot
33	27	..	..	37	27	..	..	..	..	..	..	18	17	Adbhar
158	75	102	24	51	48	..	3	5	..	..	50	83	141	Jampali
10	9	6	2	2	5	2	2	..	..	..	..	6	10	Salhepali
100	57	61	14	15	20	23	23	1	..	..	31	45	88	Manikpur
69	7	51	2	15	5	..	..	3	..	..	..	61	115	Mauhapali
521	347	285	173	195	168	6	..	35	6	5	64	298	437	Gobarsingha
113	13	66	5	37	3	2	5	8	..	12	55	76	138	Munglipali
..	..	..	..	..	Uninhabited	..	..	..	..	..	..	..	..	Raipur
206	192	110	103	96	89	.	..	..	..	..	..	85	90	Girhulpali
588	175	295	62	222	108	29	4	51	1	21	242	378	614	Bar
52	11	34	9	17	2	..	..	1	.	..	25	39	58	Purena
..	..	..	..	..	Uninhabited	..	..	..	..	..	..	..	..	Torna
56	7	39	2	10	4	..	..	7	1	..	..	49	97	Kenabhantha
110	24	62	9	33	11	..	..	15	4	..	..	66	139	Kariganthi
6	2	1	..	3	2	..	..	2	..	..	..	2	7	Lankapali

स्थानीय कोड नम्बर Location Code No.	तहसील/ गांव/नगर/ वार्ड का नाम Name of Tahsil/Village/ Town/Ward	गांव का क्षेत्रफल हेक्टर में नगर/वार्ड का वर्ग कि. मी. में Area of village in hectares & of Town/ Ward in Km2	आबाद आवासीय मकानों की संख्या No. of occupied resi-dential houses	परिवारों की संख्या Number of house-holds	कुल जनसंख्या (बेघर और संस्थाओं में रहने वाले व्यक्तियों सहित) Total Population (including institutional and houseless Population)			अनुसूचित जाति Scheduled Castes		अनुसूचित जनजाति Scheduled Tribes		साक्षर Literates	
					व्यक्ति P.	पु. M.	स्त्री F.	पु. M.	स्त्री F.	पु. M.	स्त्री F.	पु. M.	स्त्री F.
1	2	3	4	5	6	7	8	9	10	11	12	13	14
361	मारोदहरा	180.39	106	106	452	233	219	12	14	62	70	123	27
362	भकुर्रा	119.06	22	22	89	45	44	..	..	45	44	1	..
363	आमाकोनी बड़े	135.01	63	63	309	148	161	48	50	47	44	73	38
364	डंडाईडीह	59.35	52	53	228	113	115	..	..	39	31	38	1
365	खोखेपुर	63.16	27	27	115	65	50	13	7	47	33	14	2
366	आमाकोनी छोटे	109.51	49	49	225	107	118	59	61	8	8	39	6
367	भंवरपुर	77.72	55	72	291	148	143	22	18	37	30	57	7
368	जामजोरी	78.76	32	32	137	68	69	17	17	..	..	24	3
369	पठियापाली	80.64	18	18	84	38	46	9	17	29	29	3	..
370	डभरा	428.92	262	264	1,187	590	597	74	81	174	181	238	116
371	झावड़	91.83	60	65	265	122	143	28	31	43	51	37	21
372	चांटीपाली	128.40	100	126	533	270	263	54	43	73	80	114	18
373	कंचनपुर	135.36	96	107	546	251	295	31	42	102	113	82	43
374	लोधिया	440.84	223	228	1,018	506	512	101	93	201	197	234	82
375	खपरापाली	102.24	67	69	373	191	182	8	9	8	14	132	47
376	नाचनपाली	90.50	8	8	39	16	23	..	..	..	..	13	1
377	देवगांव	715.93	447	457	1,984	973	1,011	91	102	273	267	521	208
378	संडा	438.49	199	202	969	458	511	141	154	96	105	197	102
379	हठीलापाली	197.50	96	98	434	216	218	30	17	53	54	109	41
380	अमरकोट (अमेरी)	28.30	..	..	..	वीरान	..	..	..	..	..	..	..
381	अमरकोट (बोरे)	43.69	..	..	..	वीरान	..	..	..	..	.	..	..
382	बोरे	238.87	175	191	835	401	434	58	64	48	51	197	88
383	पिकरीमाल	224.62	88	89	403	196	207	8	13	22	28	101	19
384	खैरगढ़ी	329.66	216	234	975	457	518	104	121	66	78	184	46
385	पंड़ीपानी	60 71	..	..	..	वीरान	..	..	..	..	..	..	..
386	अमेरी	355.88	153	173	693	340	353	56	49	57	70	191	88
387	पेवरा	170.45	74	78	355	167	188	14	17	42	46	81	39
388	पेवरागढ	42.33	..	..	..	वीरान	..	..	..	..	..	..	..
389	कोसमडीह	114.52	70	75	273	127	146	..	..	19	24	56	26
390	कोतरा	170.44	87	96	400	197	203	14	14	33	34	125	48
391	बोइरडीह	139.90	83	109	557	277	280	38	41	30	31	107	30
392	खोरीगांव	299.56	186	198	874	424	450	26	33	71	78	185	95
393	ऐरीपाली	82.43	18	18	62	31	31	..	..	10	8	2	..
394	नावापारा (बड़े)	559.54	235	265	1,176	606	570	69	69	55	35	260	77
395	अमलीपाली	91.44	24	40	169	79	90	3	1	19	22	29	5
396	डूमरसिघा	105.52	51	51	266	123	143	..	..	19	20	49	7
397	विक्रमपाली	98.74	59	59	271	136	135	5	6	1	1	61	16
398	बसंतपुर	115.45	..	..	..	वीरान	..	..	..	..	..	..	..
399	सिगारपुर	114.51	55	55	286	150	136	22	22	4	5	51	22
400	कसहीपाली	52.34	17	17	77	41	36	..	..	20	21	..	..

PRIMARY CENSUS ABSTRACT — Sarangarh Tahsil

मुख्य काम करने वाले Main Workers										सीमांतक कार्यकर्त्ता		काम न करने वाले		तहसील/ गांव/नगर/वार्ड/ का नाम
कुल मुख्य काम करने वाले (I-IX)		कास्तकार I		खेतिहर मजदूर II		पारिवारिक उद्योग V(a)		अन्य काम करने वाले III, IV, V(b), VI, VII, VIII & IX				X		
Total Main Workers		Cultivators		Agricultural Labourers		Household Industry		Other Workers		Marginal Workers		Non-Workers		Name of Tahsil/Village/Town/ Ward
पु. M.	स्त्री F.	पु. M.	स्त्री F.	पु. M.	स्त्री F.	पु. M.	स्त्री F.	पु. M.	स्त्री F.	पु. M.	स्त्री F.	पु. M.	स्त्री F.	
15	16	17	18	19	20	21	22	23	24	25	26	27	28	2
160	136	118	102	27	26	11	8	4	..	..	2	73	81	Marodarha
32	32	28	27	4	5	..	..	..	..	..	..	13	12	Bhakurra
94	93	40	33	52	60	..	..	2	..	1	..	53	68	Amakoni (Bade)
69	72	43	50	24	22	..	..	2	..	..	..	44	43	Dandaidih
32	6	10	10	19	5	2	..	1	..	..	1	33	43	Khokhepur
69	62	61	47	8	15	..	..	..	..	..	..	38	56	Amakoni (Chhote)
75	56	21	14	43	38	7	3	4	1	..	5	73	82	Bhanwarpur
45	48	38	42	7	6	..	..	..	.	..	..	23	21	Jamjori
24	21	17	15	6	6	..	..	1	..	..	4	14	21	Pathiyapali
365	223	177	56	160	165	5	1	23	1	..	14	225	360	Dabhara
75	66	27	21	44	44	..	1	4	..	3	6	44	71	Jhabad
162	118	67	43	67	68	4	5	24	2	4	9	104	136	Chantipali
181	80	82	3	82	61	10	16	7	..	..	3	70	212	Kanchanpur
288	137	91	24	171	108	6	4	20	1	..	54	218	321	Lodhiya
117	8	84	3	31	5	1	..	1	..	..	68	74	106	Khaprapali
11	1	11	1	..	..	..	..	..	..	..	7	5	75	Nachanpali
619	126	314	20	242	96	13	1	50	9	3	130	351	755	Deogaon
288	185	180	91	100	92	1	2	7	..	..	5	170	321	Sandha
122	80	38	6	70	72	3	1	11	1	..	6	94	132	Hathilapali
..	..	..	..	..	Uninhabited		..	..	..	..	..	..	..	Amarkot (Ameri)
..	..	..	..	..	Uninhabited		..	..	..	..	..	..	..	Amarkot (Bore)
250	70	162	35	76	35	..	..	12	..	1	93	150	271	Bore
117	39	60	19	49	15	4	5	4	..	5	85	74	83	Pikarimal
325	233	154	93	98	95	35	36	38	9	4	25	128	260	Khairgarhi
..	..	..	..	..	Uninhabited		..	..	..	..	..	..	..	Pandaripali
239	192	131	84	101	103	..	3	7	2	..	..	101	161	Ameri
111	34	71	3	31	30	2	1	7	..	..	4	56	150	Peora
..	..	..	..	..	Uninhabited		..	..	..	..	..	..	..	Peoragarh
76	12	51	4	27	7	2	..	2	1	..	2	51	132	Kosamdih
122	78	58	29	38	30	21	18	5	1	..	1	75	124	Kotra
169	43	106	17	52	21	4	5	7	..	2	45	106	192	Boirdih
275	131	131	8	127	117	7	6	10	..	..	3	149	316	Khorigaon
20	15	1	..	19	15	..	..	..	..	..	2	11	14	Eripali
388	283	222	146	125	129	5	5	36	3	..	..	218	287	Nawapara (Bade)
58	69	37	48	20	21	..	..	1	..	..	..	21	21	Amlipali
97	119	80	95	17	24	..	..	..	..	..	..	26	24	Dumarsingha
88	15	81	8	7	6	..	..	..	1	..	..	48	120	Bikrampali
.	..	..	..	..	Uninhabited		..	..	..	..	..	..	..	Basantpur
92	49	42	4	50	45	..	..	..	..	..	1	58	86	Singarpur
27	27	4	..	23	27	..	..	..	..	..	..	14	9	Kasahipali

स्थानीय कोड नम्बर / Location Code No.	तहसील/गांव/नगर/वार्ड का नाम / Name of Tahsil/Village/Town/Ward	गांव का क्षेत्रफल हेक्टर में नगर/वार्ड का वर्ग कि. मी. में Area of village in hectares & of Town/Ward in Km2	आबाद आवासीय मकानों की संख्या No. of occupied residential houses	परिवारों की संख्या Number of households	कुल जनसंख्या (बेघर और संस्थाओं में रहने वाले व्यक्तियों सहित) Total Population (including institutional and houseless Population) व्यक्ति P.	पु. M.	स्त्री F.	अनुसूचित जाति Scheduled Castes पु. M.	स्त्री F.	अनुसूचित जनजाति Scheduled Tribes पु. M.	स्त्री F.	साक्षर Literates पु. M.	स्त्री F.
1	2	3	4	5	6	7	8	9	10	11	12	13	14
401	कर्राकोट	308.06	105	125	660	327	333	33	35	31	25	158	74
402	दुलमपुर	28.53	..	..	..	वीरान	..	..	..	..	..	..	..
403	खरवानी	262.02	420	468	1,997	1,000	997	212	213	189	209	535	240
404	चनामुड़ा	65.29	15	20	81	37	44	8	8	18	24	10	1
405	रोहिनपाली	71.10	21	26	185	96	89	16	14	18	13	24	8
406	जिंजीर	152.70	113	131	615	286	329	39	36	71	74	105	34
407	खिचरी	95.18	87	94	372	187	185	50	54	17	14	81	21
408	बुन्देली	207.22	118	129	531	241	290	59	75	16	20	99	54
409	बरमकेला	324.80	178	211	941	465	476	..	..	118	124	265	112
410	झनकपुर	304.84	153	174	837	409	428	83	85	46	52	240	100
411	घूमाभांठा	292.02	119	137	572	289	283	12	10	71	81	176	54
412	तालदेवरी	52.68	17	17	82	37	45	..	..	..	..	20	1
413	सिंगारी	217.57	33	43	175	89	86	29	29	..	..	32	7
414	कनकीडीपा	126.76	66	67	330	165	165	47	52	..	..	70	18
415	बेंगची	205.31	149	150	664	325	339	58	56	19	23	157	29
416	बघनपुर	98.44	67	67	317	154	163	1	1	22	24	24	6
417	कटंगपाली	204.74	116	119	518	253	265	58	58	80	82	99	26
418	बारादावन	166.24	47	48	262	121	141	8	7	58	74	48	14
419	कटंगजोरी	44.24	40	40	156	72	84	11	15	14	12	33	18
420	प्रधानपुर	60.71	27	37	167	87	80	37	34	4	4	20	9
421	धुंवापाली	109.54	54	73	334	169	165	44	40	10	15	64	16
422	तौसिर	275.06	211	221	935	457	478	66	82	163	137	219	79
423	कवरपाली	53.56	..	..	..	वीरान	..	..	..	..	..	..	..
424	कुम्हारी	193.66	81	91	377	180	197	31	33	45	45	99	46
425	मेंडरा	181.62	114	117	480	239	241	69	73	61	57	122	39
426	घुरकोट	63.64	..	..	..	वीरान	..	..	..	..	..	..	..
427	हिर्री	247.33	171	174	748	379	369	24	27	57	64	194	46
428	सराईपाली	198.68	96	98	500	252	248	43	43	20	15	121	27
429	जामछापर	86.41	55	56	251	125	126	33	38	10	12	44	9
430	लेन्धरा	486.25	444	444	2,012	969	1,043	139	157	139	152	483	170
431	मसानकुन्डा	65.32	30	30	128	70	58	2	1	14	9	16	1
432	पैकिन	133.74	53	58	219	104	115	..	..	95	101	13	..
433	कमरोद	220.01	146	148	632	316	316	21	22	81	84	86	32
434	बम्हनीपाली	119.71	61	61	311	148	163	36	35	25	30	4	2
435	केनाभाठा	85.44	34	34	220	110	110	3	3	4	2	26	1
436	बरमपुरा	32.65	26	26	150	75	75	22	24	3	4	21	3
437	गोपालपुर	72.61	46	46	204	95	109	10	16	27	26	24	22
438	कठीपाली	290.10	143	163	632	319	313	8	12	117	96	103	35
439	रिमोरा	538.27	348	349	1,473	691	782	38	33	31	119	245	109
440	सहजपाली	166.09	63	63	255	124	131	..	..	54	59	20	8

PRIMARY CENSUS ABSTRACT — Sarangarh Tahsil

मुख्य काम करने वाले Main Workers										सीमांतक कार्यकर्त्ता		काम न करने वाले		तहसील/ गांव/नगर/वार्ड का नाम
कुल मुख्य काम करने वाले (I-IX)		कास्तकार I		खेतिहर मजदूर II		पारिवारिक उद्योग V(a)		अन्य काम करने वाले III, IV, V(b), VI, VII, VIII & IX				X		
Total Main Workers		Cultivators		Agricultural Labourers		Household Industry		Other Workers		Marginal Workers		Non-Workers		Name of Tahsil/Village/Town/ Ward
पु. M.	स्त्री F.	पु. M.	स्त्री F.	पु. M.	स्त्री F.	पु. M.	स्त्री F.	पु. M.	स्त्री F.	पु. M.	स्त्री F.	पु. M.	स्त्री F.	
15	16	17	18	19	20	21	22	23	24	25	26	27	28	2
220	25	141	3	72	21	..	1	7	..	..	12	107	296	Karrakot
..	..	..	..	..	..	Uninhabited		..	..	..	..	..	..	Dulampur
590	386	65	49	256	284	20	8	249	45	..	..	410	611	Kharwani
25	25	10	14	13	11	..	..	2	..	..	..	12	19	Chanamuda
62	55	38	38	22	17	..	..	2	..	..	1	24	33	Rohinpali
178	93	84	28	80	53	4	8	10	4	2	36	106	200	Linjir
130	71	71	29	53	42	..	..	6	..	..	..	57	114	Khichari
147	99	62	20	67	73	7	6	11	..	..	3	94	188	Budeli
270	34	134	5	78	21	7	8	51	..	23	203	172	239	Baramkela
264	83	131	8	102	62	11	13	20	..	4	155	141	190	Jhanakpur
189	161	78	54	89	99	7	8	15	..	5	4	95	118	Dhumabhantha
24	3	21	1	3	1	..	..	..	1	..	16	13	26	Taldeori
46	14	28	1	17	13	..	..	1	..	2	2	41	50	Singari
104	14	72	..	16	10	12	4	4	..	.	84	61	67	Kankidipa
223	175	118	78	74	94	13	3	18	..	1	8	101	156	Bengchi
98	27	69	15	28	12	..	..	1	..	..	48	56	88	Baghanpur
155	53	94	37	57	16	..	..	4	..	5	101	93	111	Katangpali
76	38	31	5	40	29	1	4	4	..	..	..	45	103	Baradawan
50	17	28	2	20	15	1	..	1	..	..	..	22	67	Katangjori
51	11	28	4	22	7	..	..	1	..	1	..	35	69	Pradhanpur
101	6	66	3	26	3	2	..	7	..	..	..	68	159	Ghunchanpali
273	225	95	59	149	164	1	..	28	2	..	15	184	238	Tausir
..	..	..	..	..	..	Uninhabited		..	..	..	..	..	..	Kanwarpali
131	61	64	..	60	59	4	2	3	..	..	..	49	136	Kumhari
159	87	51	..	106	86	1	1	1	..	..	..	80	154	Mendra
..	..	..	..	..	..	Uninhabited		..	..	..	..	..	..	Dhurkot
227	58	146	3	78	53	..	2	3	..	..	..	152	311	Hirri
157	155	91	73	47	40	1	9	18	33	..	..	95	93	Saraipali
85	73	32	26	31	23	8	8	14	16	..	..	40	53	Jamchhapar
601	231	309	60	230	170	7	..	55	1	1	160	367	652	Lendhra
47	9	19	..	28	9	..	..	..	..	..	15	23	34	Masan Kunda
73	37	2	1	69	36	..	..	2	..	1	23	30	55	Paikin
192	142	90	48	86	87	12	7	4	..	..	1	124	173	Kamrid
94	53	84	46	10	6	..	..	..	1	..	2	54	108	Bamhanipali
65	2	55	1	6	..	1	1	3	..	..	..	45	108	Kenabhantha
39	4	29	4	3	..	5	.	2	..	..	4	36	67	Barampura
64	41	32	17	32	24	..	..	..	..	..	..	31	68	Gopalpur
229	97	138	67	84	28	2	2	5	..	..	1	90	215	Kanthipali
440	238	246	82	163	153	..	..	31	3	19	51	232	493	Risora
87	60	42	13	44	47	..	..	1	..	2	15	35	56	Sahajpali

सारंगढ़ तहसील

जनगणना का प्रथमिक तारीख

स्थानीय कोड नम्बर / Location Code No.	तहसील/गांव/नगर/वार्ड का नाम / Name of Tahsil/Village/Town/Ward	गांव का क्षेत्रफल हेक्टर में नगर/वार्ड का वर्ग कि. मी. में / Area of village in hectares & of Town/Ward in Km2	आबाद आवासीय मकानों की संख्या / No. of occupied residential houses	परिवारों की संख्या / Number of households	कुल जनसंख्या (बेघर और संस्थाओं में रहने वाले व्यक्तियों सहित) Total Population (including institutional and houseless Population)			अनुसूचित जाति Scheduled Castes		अनुसूचित जनजाति Scheduled Tribes		साक्षर Literates	
					व्यक्ति P.	पु. M.	स्त्री F.	पु. M.	स्त्री F.	पु. M.	स्त्री F.	पु. M.	स्त्री F.
1	2	3	4	5	6	7	8	9	10	11	12	13	14
441	अमोदा	205.42	103	103	513	240	273	13	17	34	45	122	27
442	बैगीनडीह	45.46	39	39	175	82	93	10	8	21	29	19	3
443	जटियापाली	79.23	60	70	256	112	144	20	26	17	23	16	10
444	जालाकोना	159.10	38	38	184	93	91	11	9	48	44	14	4
445	तिलाईदादर	27.95	..	..	..	वीरान	..	..	..	..	..	..	..
446	लक्षमनपाली	27.04	..	..	..	वीरान	..	..	..	..	..	..	..
447	लामीपाली	173.07	56	56	258	133	125	23	14	31	39	39	7
448	बहलीडीह	206.92	119	121	542	277	265	66	65	50	44	86	42
449	लीमपाली	36.27	..	..	..	वीरान	..	..	..	..	..	..	..
450	चारभांठा	80.14	60	60	262	126	136	39	45	..	..	46	7
451	सेमीकोट	147.92	77	79	428	211	217	19	19	21	22	77	35
452	चिंगरीडीह	64.05	42	42	157	75	82	8	6	33	41	19	2
453	परसाडीह	129.88	104	104	400	191	209	32	41	33	48	107	33
454	रंगाडीह	63.40	1	1	4	3	1	3	1	..	..	..	..
455	धनीगांव	112.40	144	148	600	287	313	71	82	33	38	118	60
456	सकरतुंगा	268.96	196	139	595	290	305	65	65	94	92	76	26
457	दानीघाटी	97.34	34	34	143	78	65	15	13	9	8	23	4
458	धोंरादरहा	141.62	25	43	217	110	107	3	5	42	44	50	22
459	तेरादवान	59.81	10	10	67	33	34	4	2	..	..	9	..
460	टिटहीपाली	87.66	49	49	223	107	116	26	29	43	41	58	9
461	विलाईगढ़	186.81	144	164	627	297	330	31	30	60	86	148	60
462	कपरतुंगा	229.81	135	136	658	292	366	51	56	60	68	154	45
463	पीपरखुंटा	78.93	51	51	235	103	132	12	20	17	22	35	11
464	छुहीपाली	88.97	24	24	120	59	61	19	16	4	1	18	11
465	देवानपाली	63.20	29	30	142	66	76	52	54	..	..	17	7
466	सावंतकुत	145.51	49	63	259	123	136	40	38	27	27	42	11
467	पिक्रीपाली	91.45	62	82	302	147	155	55	66	8	5	60	16
478	कलगाटार	108.65	58	58	314	138	176	24	27	25	38	53	17
469	करनपाली	221.52	99	99	480	229	251	44	55	100	109	94	31
470	बेगिनडीह	70.24	38	38	185	94	91	20	22	23	18	29	5
471	हेडसपाली	120.99	25	35	130	65	65	1	1	3	2	32	6
472	नूनपानी	126.04	24	24	120	55	65	2	4	37	42	16	2
473	पड़कीडीपा	166.20	38	40	201	95	106	34	43	13	12	22	2
474	मेकरा	99 14	34	44	163	77	86	..	..	59	62	46	11
475	पडकीपाली	129.93	55	63	234	120	114	20	14	30	32	67	14
476	बीजामाला	97.41	31	41	139	67	72	..	..	56	56	16	2
477	टेकापत्थर	66.86	17	17	82	35	47	17	23	3	5	17	4
478	करपी	128.90	45	53	198	87	111	17	29	23	26	23	14
479	मौहापाली	77.43	15	15	91	44	47	7	4	17	25	11	2
480	परधियापाली	88.64	48	50	203	100	103	22	24	39	35	31	3

PRIMARY CENSUS ABSTRACT — Sarangarh Tahsil

कुल मुख्य काम करने वाले (I-IX) Total Main Workers		मुख्य काम करने वाले Main Workers: काश्तकार I Cultivators		खेतिहर मजदूर II Agricultural Labourers		पारिवारिक उद्योग V(a) Honsehold Industry		अन्य काम करने वाले III,IV,V(b), VI,VII,VIII & IX Other Workers		सीमांतक कार्मकर्ता Marginal Workers		काम न करने वाले X Non-Workers		तपसील/ गांव/नगर /वार्ड का नाम Name of Tahsil/Villages/Town Ward
पु. M.	स्त्री F.	पु. M.	स्त्री F.	पु. M.	स्त्री F.	पु. M.	स्त्री F.	पु. M.	स्त्री F.	पु. M.	स्त्री F.	पु. M.	स्त्री F.	
15	16	17	18	19	20	21	22	23	24	25	26	27	28	2
142	422	72	44	60	77	1	..	9	1	1	13	97	138	Amoda
50	39	30	20	19	19	..	..	1	..	..	1	32	53	Baigindih
66	51	39	30	24	19	..	..	3	2	1	1	45	92	Jatiyapali
63	41	46	24	16	17	..	..	1	..	..	..	30	50	Jalakona
..	..	..	..	..	Uninhabited		..	..	..	..	..	..	..	Tilaidadar
..	..	..	..	..	Uninhabited		..	..	..	..	..	..	..	Laxmanpali
88	81	70	64	18	17	..	..	..	..	..	..	45	44	Lamipali
180	176	88	88	92	88	..	..	..	..	..	..	97	89	Bahalidih
..	..	..	..	..	Uninhabited		..	..	1	..	..	..	..	Limpai
70	19	45	5	24	14	..	..	1	..	1	48	55	69	Charbhantha
120	24	74	2	42	22	1	..	3	..	9	96	82	98	Semikot
48	11	20	5	25	6	3	..	..	..	..	4	27	67	Chingridih
124	74	65	37	51	37	..	..	8	..	..	3	67	132	Parsadih
2	..	..	..	2	..	..	..	..	..	..	..	1	1	Rangadih
193	130	65	12	119	111	1	6	8	1	3	..	91	183	Dhanigaon
182	..	65	..	117	..	..	..	..	..	..	..	108	305	Sakartunga
41	5	17	..	22	4	..	1	2	..	4	33	33	27	Danighati
64	5	34	2	26	2	1	1	3	..	9	47	37	55	Dhaunradarha
26	25	26	24	..	1	..	..	..	..	..	..	7	9	Teradawan
103	105	103	105	..	..	..	..	..	..	..	..	4	11	Titahipali
188	136	121	82	55	49	2	2	10	3	..	..	109	194	Bilaigarh
199	93	150	27	45	54	1	10	3	2	..	33	93	240	Kapartunga
69	29	48	..	18	29	..	..	3	..	..	..	34	103	Piparkhunta
41	12	22	..	17	12	..	..	2	..	..	1	18	48	Chhuhipali
39	25	18	..	19	25	..	..	2	..	..	2	27	49	Dewanpali
76	49	44	25	32	24	..	..	..	..	..	7	47	80	Sawantkut
94	85	51	46	38	34	..	5	5	..	3	16	50	54	Pikaripali
90	95	47	47	47	46	..	2	2	..	3	13	45	68	Kalgatar
149	142	90	83	47	58	3	1	9	..	..	2	80	107	Karanpali
61	48	26	17	34	31	..	..	1	..	..	..	33	43	Baigindih
43	40	28	31	10	9	1	..	4	..	..	..	22	25	Hedaspali
39	36	13	10	23	26	1	..	2	..	..	..	16	29	Noonpani
65	33	37	13	26	17	1	3	1	..	..	..	30	73	Padkidipa
53	28	25	1	27	26	1	..	..	1	..	..	24	58	Menkara
76	34	37	13	34	18	1	3	4	..	..	..	44	80	Padkipali
49	21	41	16	8	5	..	..	..	..	..	..	18	51	Bijamala
21	5	14	..	5	5	..	..	2	..	..	11	14	31	Tekapatthar
63	28	47	5	13	23	..	..	3	..	..	39	24	44	Karpi
28	12	15	7	8	5	..	..	5	..	..	7	16	28	Mauhapali
70	24	51	9	15	14	..	..	4	1	1	29	29	50	Pardhiyapali

स्थानीय कोड नम्बर / Location Code No.	तहसील/गांव/नगर/वार्ड का नाम / Name of Tahsil/Village/Town/Ward	गांव का क्षेत्रफल हेक्टर में नगर/वार्ड का वर्ग कि. मी. में / Area of village in hectares & of Town/Ward in Km²	आबाद आवासीय मकानों की संख्या / No. of occupied residential houses	परिवारों की संख्या / Number of households	कुल जनसंख्या (बेघर और संस्थाओं में रहने वाले व्यक्तियों सहित) Total Population (including institutional and houseless Population)			अनुसूचित जाति Scheduled Castes		अनुसूचित जनजाति Scheduled Tribes		साक्षर Literates	
					व्यक्ति P.	पु. M.	स्त्री F.	पु. M.	स्त्री F.	पु. M.	स्त्री F.	पु. M.	स्त्री F.
1	2	3	4	5	6	7	8	9	10	11	12	13	14
481	करमाल	72.96	27	27	123	63	60	27	19	23	32	16	1
482	हट्टापाली	131.93	52	57	274	127	147	42	52	20	21	36	9
483	अमलीपाली	66.71	13	16	75	41	34	..	..	38	32	15	..
484	कमलापानी	104.15	32	34	171	86	85	16	19	..	..	17	3
485	केरमेली	154.34	47	50	236	115	121	8	12	31	29	18	3
486	मंजूरपाली	73.45	39	44	188	88	100	3	2	36	35	19	5
487	छींदपतेरा	152.76	39	42	207	106	101	29	27	23	25	33	10
488	जगदीशपुर	131.29	25	37	175	86	89	19	16	62	68	29	3
489	खम्हरिया	203.81	63	76	292	140	152	20	17	54	50	53	33
490	अकबरटोला	43.43	12	15	74	37	37	..	..	12	12	14	10
491	डींडाडीह	29.62	..	..	..	वीरान	..	..	..	..	..	..	..
492	ढोसरबहल	121.62	38	38	163	88	75	7	3	28	28	47	18
493	बनहर	224.72	120	120	489	229	260	69	82	70	83	121	46
494	नरेकेला	175.12	135	135	510	241	269	42	49	72	81	107	24
495	छैलभाठा	75.42	40	40	166	80	86	14	13	25	26	23	34
496	जोगनीपाली	140.69	90	90	407	209	198	54	48	41	44	87	25
497	कालाखूंटा	127.14	88	92	388	194	194	48	54	49	52	62	15
498	सरांईपाली	99.82	30	30	148	75	73	15	9	12	16	32	10
499	सेमरापाली	110.84	52	52	267	123	144	13	18	61	63	29	17
500	लीमपाली	189.60	54	54	249	117	132	44	42	54	70	43	14
501	बनवासपाली	148.17	38	38	177	92	85	22	15	36	45	28	11
502	आमापाली	128.58	90	90	405	210	195	56	51	45	48	60	27
503	झाल	304.09	97	102	493	214	279	39	41	74	138	43	66
504	पतेरापाली	216.67	56	56	258	134	124	28	23	52	50	50	14
505	जामदलका	160.40	57	58	227	118	109	12	13	30	29	48	20
506	जीरापाली	333.95	93	93	447	227	220	9	6	116	104	78	43
507	दमदमा	149.79	41	52	189	82	107	16	22	24	24	37	4
508	दुलापाली	221.57	121	124	532	269	263	31	34	67	68	133	59
509	कस्तुरामाल	212.23	42	42	216	102	114	5	5	28	40	35	6
510	विष्णुपाली	204.62	118	118	567	290	277	22	31	87	76	123	32
511	सोनबला	572.70	138	139	570	279	291	20	19	181	185	63	7
512	घोघरा	228.84	73	73	292	146	146	11	13	75	71	42	15
513	मुंगियाडीह	148.17	..	..	..	वीरान	..	..	..	..	..	..	..
514	पुरेनपाली	208.59	34	71	320	149	171	23	30	43	43	64	23
515	झिकीपाली	355.42	90	92	427	215	212	23	25	108	104	67	20
516	डोंगरीपाली	315.98	110	110	485	247	238	95	104	58	52	63	21
517	गिन्डोला	349.04	73	93	346	165	181	7	17	97	103	80	14
518	कोकबहाल	242.06	101	102	487	241	246	98	94	46	46	92	21
519	लेंधरजोरी	307.24	85	85	351	183	168	18	18	61	51	66	32
520	बेहारबहाल	393.33	23	24	101	49	52	..	..	48	50	13	1

PRIMARY CENSUS ABSTRACT — Sarangarh Tahsil

मुख्य काम करने वाले Main Workers														
कुल मुख्य काम करने वाले (I-IX)		काश्तकार I		खेतिहर मजदूर II		पारिवारिक उद्योग V(a)		अन्य काम करने वाले III, IV, V(b), VI, VII, VIII & IX		सीमांतक कार्मकर्ता		काम न करने वाले X		तपसील/ गांव/नगर /वार्ड का नाम
Total Main Workers		Cultivators		Agricultural Labourers		Honsehold Industry		Other Workers		Marginal Workers		Non-Workers		Name of Tahsil/Villages/Town Ward
पु. M.	स्त्री F.	पु. M.	स्त्री F.	पु. M.	स्त्री F.	पु. M.	स्त्री F.	पु. M.	स्त्री F.	पु. M.	स्त्री F.	पु. M.	स्त्री F.	
15	16	17	18	19	20	21	22	23	24	25	26	27	28	2
39	24	25	15	13	8	1	1	..	..	..	..	24	36	Karramal
78	27	43	3	31	24	2	..	2	..	..	..	49	120	Hattapali
20	4	15	..	5	4	..	..	..	..	..	..	21	30	Amlipali
54	26	33	6	21	20	..	..	..	..	..	..	32	59	Kamlapani
72	39	46	1	23	34	3	4	..	..	6	5	37	77	Kermeli
57	16	37	1	20	15	..	..	..	..	..	..	31	84	Manjurpali
58	39	31	8	27	31	..	..	..	..	..	..	48	62	Chhindpatera
45	23	29	7	15	14	..	..	1	2	..	6	41	60	Jagdishpur
88	29	46	5	34	21	..	1	8	2	3	9	49	114	Khamhariya
20	1	13	..	7	1	..	..	..	..	1	5	16	31	Akbartola
..	..	..	..	..	Uninhabited		..	..	..	..	..	..	..	Dindahih
62	39	36	23	22	16	..	..	4	..	..	..	26	36	Dhosarbahol
146	121	52	33	66	74	6	5	22	9	..	1	83	138	Banhar
154	20	68	12	59	6	13	1	14	1	..	116	87	133	Tarekela
54	9	20	2	28	4	..	2	6	2	..	30	26	47	Chhaibhanta
140	6	70	..	67	6	..	..	3	..	1	120	68	69	Jognipali
119	14	50	..	66	12	1	2	2	..	..	102	75	78	Kalakhunta
51	17	32	1	18	15	..	..	1	71	..	21	24	35	Saraipali
82	25	53	12	25	13	1	..	3	..	..	30	41	89	Scmrapali
78	14	41	73	34	10	1	1	2	..	..	17	39	101	Limpali
61	11	37	2	24	9	..	..	..	..	..	2	31	72	Banwaspali
127	23	71	2	51	21	..	..	5	..	..	3	93	169	Amapali
123	24	72	8	38	8	4	..	9	8	..	2	91	253	Jhal
75	17	43	1	24	12	1	4	2	..	..	..	59	107	Paterapali
76	46	39	14	28	30	..	2	9	..	..	8	42	55	Jamdalka
144	88	92	44	46	42	1	1	5	1	..	11	83	121	Jirapali
58	17	35	4	21	13	..	..	2	..	..	29	24	61	Damdama
171	60	103	3	54	56	5	1	9	..	..	71	98	132	Dulapali
66	2	55	1	11	1	..	..	..	..	..	..	36	112	Kasturamal
182	10	114	2	66	8	..	..	2	..	12	16	96	251	Vishnupali
157	52	98	8	43	36	4	5	12	3	16	58	106	181	Sonbala
93	6	68	4	19	2	..	..	6	..	3	43	50	97	Ghoglara
..	..	..	..	..	Uninhabited		..	..	..	..	..	..	..	Mungiahih
104	47	76	25	25	22	..	..	3	..	..	55	45	69	Purenpali
144	59	81	33	38	19	1	1	24	6	..	64	71	89	Jhikipali
156	17	66	9	67	5	5	2	18	1	3	3	88	218	Dongripali
92	23	70	10	14	4	4	6	4	3	2	18	71	140	Gindola
154	19	129	8	17	9	4	2	3	..	..	..	88	227	Kokbahal
122	19	104	10	13	9	..	..	5	..	..	..	61	149	Lendhajori
32	3	24	2	6	1	..	..	2	..	..	19	17	30	Beharabahal

सारंगढ़ तहसील — जनगणना का प्राथमिक सारांश

स्थानीय कोड नम्बर / Location Code No.	तहसील/ गांव/नगर/ वार्ड का नाम / Name of Tahsil/Village/ Town/Ward	गांव का क्षेत्रफल हेक्टर में नगर/वार्ड का वर्ग कि. मी. में / Area of village in hectares & of Town/ Ward in Km²	आवास आवासीय मकानों की संख्या / No. of occupied residential houses	परिवारों की संख्या / Number of households	कुल जनसंख्या (बेघर और संस्थाओं में रहने वाले व्यक्तियों सहित) Total Population (including institutional and houseless Population) व्यक्ति P.	पु. M.	स्त्री F.	अनुसूचित जाति Scheduled Castes पु. M.	स्त्री F.	अनुसूचित जनजाति Scheduled Tribes पु. M.	स्त्री F.	साक्षर Literates पु. M.	स्त्री F.
1	2	3	4	5	6	7	8	9	10	11	12	13	14
521	परसकोल	177.60	56	56	231	123	108	20	15	22	25	63	28
522	गौरडीह	514.31	145	150	741	345	396	58	59	93	125	176	88
523	सांधर	314.25	94	94	403	200	203	10	18	55	56	117	46
524	डूमरपाली	263.09	76	121	562	289	273	41	32	77	70	167	70
525	खैरट	322.64	55	65	246	117	129	8	5	33	33	32	6
526	रंगाडीह	246.02	51	51	270	140	130	..	..	55	43	54	22
527	कदलीसरार	181.94	57	57	239	115	124	25	28	52	58	38	7
528	धराली	259.57	19	20	119	58	61	17	15	25	31	15	5
529	सहजबहाल	243.15	43	43	200	96	104	3	5	26	27	24	14
530	बिरनीपाली	251.51	73	73	362	192	170	22	19	41	34	117	40
531	परधियापाली	365.30	95	95	381	189	192	12	9	159	172	66	26
532	भालूपानी	271.61	43	43	192	94	98	..	..	81	89	24	5
533	नरेशनगर	141.18	73	73	350	161	189	78	89	69	88	63	5
534	जवाहरनगर	284.44	26	26	89	43	46	..	..	43	46	2	..
535	शिवपुरी	173.61	18	18	89	52	37	16	10	32	25	6	1
536	डोंगीपानी	101.17	34	34	158	81	77	22	22	43	42	8	..

PRIMARY CENSUS ABSTRACT — Sarangarh Tahsil

मुख्य काम करने वाले Main Workers														
कुल मुख्य काम करने वाले (I-IX)		काश्तकार I		खेतिहर मजदूर II		पारिवारिक उद्योग V(a)		अन्य काम करने वाले III, IV, V(b), VI, VII, VIII & IX		सीमांतक कार्यकर्त्ता		काम न करने वाले X		तपसील/ गांव/नग /वार्ड का नाम
Total Main Workers		Cultivators		Agricultural Labourers		Honsehold Industry		Other Workers		Marginal Workers		Non-Workers		Name of Tahsil/Villages/Town Ward
पु. M.	स्त्री F.	पु. M.	स्त्री F.	पु. M.	स्त्री F.	पु. M.	स्त्री F.	पु. M.	स्त्री F.	पु. M.	स्त्री F.	पु. M.	स्त्री F.	
15	16	17	18	19	20	21	22	23	24	25	26	27	28	2
85	9	63	5	20	4	..	..	2	..	..	45	38	54	Paraskol
220	93	129	46	78	44	5	1	8	2	..	126	125	177	Gauradih
131	29	94	4	26	21	2	2	9	2	..	59	69	115	Santhar
185	96	113	41	56	48	4	3	12	4	5	50	99	127	Dumarpali
79	23	63	6	12	17	4	..	..	..	1	72	37	34	Khairat
86	5	68	1	13	4	5	..	..	..	..	77	54	48	Rangadih
77	16	61	4	15	12	..	..	1	..	..	53	38	55	Kadlisarar
37	1	33	1	4	..	..	..	..	..	..	2	21	58	Bharali
58	6	56	6	1	..	..	..	1	..	..	..	38	98	Sahajbahal
123	3	97	..	19	3	1	..	6	..	..	..	69	167	Biranipali
120	7	97	7	19	..	2	..	2	..	16	92	53	93	Pardhiyapali
59	5	46	4	13	1	..	..	..	..	8	47	27	46	Bhalupani
113	77	63	6	45	69	2	1	3	1	..	..	48	112	Nareshnagar
36	28	18	..	18	28	..	..	..	..	..	..	7	18	Jawaharnagar
31	24	5	7	9	..	..	..	..	..	..	..	21	23	Shivpuri
49	19	46	17	3	2	..	..	..	..	..	..	32	58	Dongipani

स्थानीय कोड नम्बर Location Code No.	तहसील/ गांव/नगर/ वार्ड का नाम Name of Tahsil/Village/ Town/Ward	गांव का क्षेत्रफल हेक्टर में नगर/वार्ड का वर्ग कि. मी. में Area of village in hectares & of Town/ Ward in Km²	आवास आवासीय मकानों की संख्या No. of occupied resi-dential houses	परिवारों की संख्या Number of house-holds	कुल जनसंख्या (बेघर और संस्थाओं में रहने वाले व्यक्तियों सहित) Total Population (including institutional and houseless Population) व्यक्ति P.	पु. M.	स्त्री F.	अनुसूचित जाति Scheduled Castes पु. M.	स्त्री F.	अनुसूचित जनजाति Scheduled Tribes पु. M.	स्त्री F.	साक्षर Literates पु. M.	स्त्री F.
1	2	3	4	5	6	7	8	9	10	11	12	13	14
													सारंगढ़ नगर समूह
41/IV (i)	सारंगढ़ (न.स.)	3.03	2,169	2,265	11,490	5,796	5,694	704	687	372	364	4,117	2,220
	सारंगढ़ (न.पा.)	2.67	1,926	2,018	10,379	5,191	5,188	516	527	352	340	3,768	2,117
	वार्ड 1		241	241	1,088	535	553	10	7	166	158	295	52
	वार्ड 2		211	211	1,019	509	510	..	..	30	32	380	166
	वार्ड 3		128	157	1,038	522	516	1	1	25	23	412	233
	वार्ड 4		200	207	1,039	524	515	3	4	1	2	439	318
	वार्ड 5		146	184	999	515	484	..	..	..	..	427	296
	वार्ड 6		227	227	1,217	624	593	14	15	34	38	472	305
	वार्ड 7		174	148	923	459	464	3	2	13	16	392	263
	वार्ड 8		213	214	1,180	579	601	..	..	45	34	410	201
	वार्ड 9		176	195	881	433	448	79	88	31	24	317	197
	वार्ड 10		210	234	995	491	504	406	410	7	13	224	86
41/IV (ii)	नगर बाह्यवृद्धि क्षेत्र	0.36	243	247	1,111	605	506	188	160	20	24	349	103
	सारंगढ़ कस्बा	0,36	243	247	1,111	605	506	188	160	20	24	349	103

PRIMARY CENSUS ABSTRACT

मुख्य काम करने वाले Main Workers										सीमांतक कार्यकर्त्ता		काम न करने वाले		तहसील/ गांव/नगर /वार्ड का नाम
कुल मुख्य काम करने वाले (I-IX)		काश्तकार I		खेतिहर मजदूर II		पारिवारिक उद्योग V(a)		अन्य काम करने वाले III, IV, V(b), VI, VII, VIII & IX				X		
Total Main Workers		Cultivators		Agricultural Labourers		Honsehold Industry		Other Workers		Marginal Workers		Non-Workers		Name of Tahsil/Villages/Town Ward
पु. M.	स्त्री F.	पु. M.	स्त्री F.	पु. M.	स्त्री F.	पु. M.	स्त्री F.	पु. M.	स्त्री F.	पु. M.	स्त्री F.	पु. M.	स्त्री F.	
15	16	17	18	19	20	21	22	23	24	25	26	27	28	2
Sarangarh Urban Agglomeration														
2,808	**664**	**307**	**64**	**90**	**49**	**380**	**103**	**2,031**	**448**	**5**	**45**	**2,983**	**4,985**	**Sarangarh (U.A.)**
2,529	**595**	**295**	**63**	**75**	**39**	**390**	**101**	**1,850**	**392**	**5**	**42**	**2,657**	**4,551**	**(i) Sarangarh (M.)**
300	135	47	9	30	18	30	26	193	82	..	26	235	392	Ward 1
263	56	40	13	2	..	22	8	199	35	..	5	246	449	Ward 2
261	66	21	10	2	..	56	37	182	19	..	..	261	450	Ward 3
220	18	33	3	3	..	23	4	161	11	..	..	304	497	Ward 4
231	12	34	..	6	..	32	4	159	8	..	..	284	472	Ward 5
287	30	17	1	1	3	62	..	207	26	..	..	337	563	Ward 6
205	10	33	..	5	1	35	..	132	9	..	..	254	454	Ward 7
266	94	30	20	18	15	12	10	206	49	5	6	308	501	Ward 8
216	60	33	2	..	..	27	12	156	46	..	5	217	383	Ward 9
280	114	7	5	8	2	10	..	255	107	..	..	211	390	Ward 10
279	**69**	**12**	**1**	**15**	**10**	**71**	**2**	**181**	**56**	..	**3**	**326**	**434**	**Urban Outgrowth**
279	69	12	1	15	10	71	2	181	56	..	3	326	434	(ii) Sarangarh Kasba

परिशिष्ट APPENDIX

नगरीय प्राथमिक जनगणना सारांश Urban Primary Census Abstract

कुल अनुसूचित जाति एवं अनुसूचित जनजाति की जनसंख्या—नगरीय ब्लाकवार

Total Scheduled Castes and Scheduled Tribes Population—Urban Blockwise

स्थानीय कोड नं. E.C.No.	नगर/वार्ड का नाम/ब्लाक क्रमांक Name of Town/Ward/Block Number	कुल जनसंख्या Total Population	अनुसूचित जाति Scheduled Castes	अनुसूचित जनजाति Scheduled Tribes
1	2	3	4	5
41/I	जशपुर नगर (न. पा.) Jashpur Nagar (M)	11,142	842	3,989
41/I/1	महात्मा गांधी वार्ड Mahatma Gandhi Ward	923	2	268
	ब्लाक क्र. Block No.1	567	2	141
	ब्लाक क्र. Block No.2	356	..	127
41/I/2	अन्नपूर्णा वार्ड Annpurna Ward	909	5	69
	ब्लाक क्र. Block No.3	416	1	57
	ब्लाक क्र. Block No.4	493	4	12
41/I/3	मौलाना आजाद वार्ड Maulana Azad Ward	1,423	16	628
	ब्लाक क्र. Block No.5	708	10	492
	ब्लाक क्र. Block No.6	715	6	136
41/I/4	शास्त्री वार्ड Shashtri Ward	1,275	201	640
	ब्लाक क्र. Block No.7	611	152	229
	ब्लाक क्र. Block No.8	664	49	411
41/I/5	सुभाष वार्ड Subhash Ward	1,146	75	158
	ब्लाक क्र. Block No.9	476	43	34
	ब्लाक क्र. Block No.10	670	32	124
41/I/6	पं. नेहरू वार्ड Pt. Nehru Ward	1,102	46	261
	ब्लाक क्र. Block No.11	629	26	55
	ब्लाक क्र. Block No.12	473	20	206
41/I/7	बालाजी वार्ड Balaji Ward	1,246	22	444
	ब्लाक क्र. Block No.13	642	10	253
	ब्लाक क्र. Block No.14	604	12	191
41/I/8	शिवशंकर वार्ड Shivshankar Ward	1,466	209	788
	ब्लाक क्र. Block No.15	905	180	369
	ब्लाक क्र. Block No.16	561	29	419

परिशिष्ट APPENDIX

नगरीय प्राथमिक जनगणना सारांश Urban Primary Census Abstract

कुल अनुसूचित जाति एवं अनुसूचित जनजाति की जनसंख्या—नगरीय ब्लाकवार

Total Scheduled Castes and Scheduled Tribes Population—Urban Blockwise

स्थानीय कोड नं. L.C.No.	नगर/वार्ड का नाम/ब्लाक क्रमांक Name of Town/Ward/Block Number	कुल जनसंख्या Total Population	अनुसूचित जाति Scheduled Castes	अनुसूचित जनजाति Scheduled Tribes
1	2	3	4	5
41/I/9	राजमहल वार्ड Rajmahal Ward	814	242	376
	ब्लाक क्र. Block No.17	419	67	279
	ब्लाक क्र. Block No.18	395	175	97
41/I/10	सरदार पटेल वार्ड Sardar Patel Ward	838	24	357
	ब्लाक क्र. Block No.19	534	12	256
	ब्लाक क्र. Block No.20	304	12	101
41/II/	खरसिया (न.पा.) Kharsia (M)	12,342	1,135	516
41/II/1	हमलपारा (पूर्व) वार्ड Hamalpara (East) Ward	1,178	128	74
	ब्लाक क्र. Block No. 1	655	62	31
	ब्लाक क्र. Block No. 2	523	66	43
41/II/2	हमलपारा (पश्चिम) वार्ड Hamalpara (West) Ward	1,163	205	85
	ब्लाक क्र. Block No. 3	543	57	27
	ब्लाक क्र. Block No. 4	620	148	58
41/II/3	पुरानी बस्ती (उत्तर) वार्ड Purani Basti (North) Ward	1,237	115	46
	ब्लाक क्र. Block No. 5	596	92	5
	ब्लाक क्र. Block No. 6	641	23	41
41/II/4	पुरानी बस्ती (दक्षिण) वार्ड Purani Basti (South) Ward	1,347	100	47
	ब्लाक क्र. Block No. 7	457	..	2
	ब्लाक क्र. Block No. 8	341	32	13
	ब्लाक क्र. Block No. 9	549	68	32
41/II/5	टाउन हाल वार्ड Town Hall Ward	1,217	169	172
	ब्लाक क्र. Block No.10	614	92	130
	ब्लाक क्र. Block No.11	603	77	42
41/II/6	गंज चौक (उत्तर) वार्ड Ganj Chowk (North) Ward	1,187	42	27
	ब्लाक क्र. Block No.12	380	42	27
	ब्लाक क्र. Block No.13	388	..	..
	ब्लाक क्र. Block No.14	419	..	..

परिशिष्ट APPENDIX

नगरीय प्राथमिक जनगणना सारांश Urban Primary Census Abstract

कुल अनुसूचित जाति एवं अनुसूचित जनजाति की जनसंख्या—नगरीय ब्लाकवार

Total Scheduled Castes and Scheduled Tribes Population—Urban Blockwise

स्थानीय कोड नं. L.C.No.	नगर/वार्ड का नाम/ब्लाक क्रमांक Name of Town/Ward/Block Number	कुल जनसंख्या Total Population	अनुसूचित जाति Scheduled Castes	अनुसूचित जनजाति Scheduled Tribes
1	2	3	4	5
41/II/7	गंज चौक (पूर्व) वार्ड Ganj Chowk (East) Ward	1,493	113	..
	ब्लाक क्र. Block No. 15	741	..	..
	ब्लाक क्र. Block No. 16	752	113	..
41/II/8	गंज चौक (दक्षिण) वार्ड Ganj Chowk (South) Ward	1,034	11	8
	ब्लाक क्र. Block No. 17	587	..	..
	ब्लाक क्र. Block No. 18	447	11	8
41/II/9	गंज चौक (पश्चिम) वार्ड Ganj Chouk (West) Ward	1,360	..	17
	ब्लाक क्र. Block No. 19	733	..	..
	ब्लाक क्र. Block No. 20	627	..	17
41/II/10	ठाकुरदिया वार्ड Thakurdiya Ward	1,126	252	40
	ब्लाक क्र. Block No. 21	616	170	35
	ब्लाक क्र. Block No. 22	510	82	5
41/III/	रायगढ़ (नगर समूह) Raigarh (U.A.)	69,791	10,767	5,063
	रायगढ़ (न. पा.) Raigarh (M)	68,060	10,409	4,864
41/III/1	राम भांठा वार्ड Ram Bhatha Ward	2,874	454	453
	ब्लाक क्र. Block No. 1	710	18	100
	ब्लाक क्र. Block No. 2	798	59	97
	ब्लाक क्र. Block No. 3	701	43	131
	ब्लाक क्र. Block No. 4	665	334	125
41/III/2	जगतपुर वार्ड Jagatpur Ward	3,259	1,018	631
	ब्लाक क्र. Block No. 5	821	230	316
	ब्लाक क्र. Block No. 6	570	114	78
	ब्लाक क्र. Block No. 7	757	4	42
	ब्लाक क्र. Block No. 8	551	524	..
	ब्लाक क्र. Block No. 9	560	146	195

परिशिष्ट APPENDIX

नगरीय प्राथमिक जनगणना सारांश Urban Primary Census Abstract

कुल अनुसूचित जाति एवं अनुसूचित जनजाति की जनसंख्या—नगरीय ब्लाकवार

Total Scheduled Castes and Scheduled Tribes Population—Urban Blockwise

स्थानीय कोड नं. L.C.No.	नगर/वार्ड का नाम/ब्लाक क्रमांक Name of Town/Ward/Block Number	कुल जनसंख्या Total Population	अनुसूचित जाति Scheduled Castes	अनुसूचित जनजाति Scheduled Tribes
1	2	3	4	5
41/III/3	लक्ष्मीपुर वार्ड Laxmipur Ward	3,250	1,044	510
	ब्लाक क्र. Block No. 10	625	229	68
	ब्लाक क्र. Block No 11	593	186	37
	ब्लाक क्र. Block No. 12	733	75	26
	ब्लाक क्र. Block No. 13	658	198	295
	ब्लाक क्र. Block No. 14	641	356	84
41/III/4	मधुबनपारा वार्ड Madhubanpara Ward	2,542	22	734
	ब्लाक क्र. Block No. 15	572	5	276
	ब्लाक क्र. Block No. 16	713	1	257
	ब्लाक क्र. Block No. 17	589	..	65
	ब्लाक क्र. Block No. 18	668	16	136
41/III/5	तिऊरपारा वार्ड Tiurpara Ward	2,245	801	108
	ब्लाक क्र. Block No. 19	778	226	78
	ब्लाक क्र. Block No. 20	754	..	30
	ब्लाक क्र. Block No. 21	713	575	..
41/III/6	रामगुड़ीपारा वार्ड Ramgudipara Ward	2,308	5	22
	ब्लाक क्र. Block No. 22	587	..	4
	ब्लाक क्र. Block No. 23	470	5	16
	ब्लाक क्र. Block No. 24	736	..	2
	ब्लाक क्र. Block No. 25	515	..	..
41/III/7	दानीपारा वार्ड Danipara Ward	2,353	..	14
	ब्लाक क्र. Block No. 26	591	..	14
	ब्लाक क्र. Block No. 27	633	..	..
	ब्लाक क्र. Block No. 28	542	..	..
	ब्लाक क्र. Block No. 29	587	..	..
41/III/8	सदर हटरी वार्ड Sadar Hatri Ward	2,098	18	60
	ब्लाक क्र. Block No. 30	751	16	54
	ब्लाक क्र. Block No. 31	759	2	..
	ब्लाक क्र. Block No. 32	588	..	6

परिशिष्ट APPENDIX

नगरीय प्राथमिक जनगणना सारांश Urban Primary Census Abstract

कुल अनुसूचित जाति एवं अनुसूचित जनजाति की जनसंख्या—नगरीय ब्लाकवार

Total Scheduled Castes and Scheduled Tribes Population—Urban Blockwise

स्थानीय कोड नं. L.C.No.	नगर/वार्ड का नाम/ब्लाक क्रमांक Name of Town/Ward/Block Number	कुल जनसंख्या Total Population	अनुसूचित जाति Scheduled Castes	अनुसूचित जनजाति Scheduled Tribes
1	2	3	4	5
41/III/9	गौशालापारा वार्ड Gaushalapara Ward	2,148	12	28
	ब्लाक क्र. Block No.33	691	..	3
	ब्लाक क्र. Block No.34	485	..	6
	ब्लाक क्र. Block No.35	429	12	19
	ब्लाक क्र. Block No.36	543	..	..
41/III/10	बैकुंठपुर वार्ड Baikunthpur Ward	2,546	..	28
	ब्लाक क्र. Block No.37	520	..	..
	ब्लाक क्र. Block No.38	684	..	22
	ब्लाक क्र. Block No.39	707	..	6
	ब्लाक क्र. Block No.40	635	..	..
41/III/11	रेल्वे बंगला पारा वार्ड Railway Banglapara Ward	2,769	92	146
	ब्लाक क्र. Block No.41	665	..	31
	ब्लाक क्र. Block No.42	644	..	27
	ब्लाक क्र. Block No.43	668	92	15
	ब्लाक क्र. Block No.44	792	..	73
41/III/12	देवारपारा वार्ड Dewarpara Ward	2,596	893	116
	ब्लाक क्र. Block No.45	690	214	25
	ब्लाक क्र. Block No.46	573	242	39
	ब्लाक क्र. Block No.47	741	367	12
	ब्लाक क्र. Block No.48	592	70	40
41/III/13	रेल्वे कालोनी वार्ड Railway Colony Ward	1,842	133	13
	ब्लाक क्र. Block No.49	729	59	11
	ब्लाक क्र. Block No.50	560	..	..
	ब्लाक क्र. Block No.51	553	74	2
41/III/14	सदर बाजार वार्ड Sadar Bazar Ward	2,281	62	86
	ब्लाक क्र. Block No.52	791	52	10
	ब्लाक क्र. Block No.53	736	..	9
	ब्लाक क्र. Block No.54	754	10	67

परिशिष्ट APPENDIX

नगरीय प्राथमिक जनगणना सारांश Urban Primary Census Abstract

कुल अनुसूचित जाति एवं अनुसूचित जनजाति की जनसंख्या—नगरीय ब्लाकवार

Total Scheduled Castes and Scheduled Tribes Population—Urban Blockwise

स्थानीय कोड नं. L.C.No.	नगर/वार्ड का नाम/ब्लाक क्रमांक Name of Town/Ward/Block Number	कुल जनसंख्या Total Population	अनुसूचित जाति Scheduled Castes	अनुसूचित जनजाति Scheduled Tribes
1	2	3	4	5
41/III/15	गांधीगंज वार्ड Gandhiganj Ward	2,256	61	65
	ब्लाक क्र. Block No.55	682	..	..
	ब्लाक क्र. Block No.56	642	4	6
	ब्लाक क्र. Block No.57	932	57	59
41/III/16	भूपदेवगंज वार्ड Bhupdeoganj Ward	2,338	50	19
	ब्लाक क्र. Block No.58	487	5	19
	ब्लाक क्र. Block No.59	613	..	..
	ब्लाक क्र. Block No.60	626	45	..
	ब्लाक क्र. Block No.61	612	..	..
41/III/17	कोस्टापारा वार्ड Kostapara Ward	2,372	10	25
	ब्लाक क्र. Block No. 62	880	7	15
	ब्लाक क्र. Block No. 63	765	3	6
	ब्लाक क्र. Block No. 64	727	..	4
41/III/18	जुना बड़पारा वार्ड Juna Badpara Ward	2,218	153	76
	ब्लाक क्र. Block No. 65	540	11	13
	ब्लाक क्र. Block No. 66	508	..	9
	ब्लाक क्र. Block No 67	668	13	30
	ब्लाक क्र. Block No.68	502	129	24
41/III/19	बेलाडूला वार्ड Beladula Ward	3,234	67	448
	ब्लाक क्र. Block No. 69	643	4	105
	ब्लाक क्र. Block No. 70	692	8	165
	ब्लाक क्र. Block No. 71	595	..	23
	ब्लाक क्र. Block No. 72	665	2	137
	ब्लाक क्र. Block No. 73	639	53	18
41/III/20	चक्रधर नगर वार्ड Chakradhar Nagar Ward	4,591	287	502
	ब्लाक क्र. Block No. 74	703	26	53
	ब्लाक क्र. Block No. 75	641	9	93

परिशिष्ट APPENDIX

नगरीय प्राथमिक जनगणना सारांश Urban Primary Census Abstract

कुल अनुसूचित जाति एवं अनुसूचित जनजाति की जनसंख्या—नगरीय ब्लाकवार

Total Scheduled Castes and Scheduled Tribes Population—Urban Blockwise

स्थानीय कोड नं. L.C.No.	नगर/वार्ड का नाम/ब्लाक क्रमांक Name of Town/Ward/Block Number	कुल जनसंख्या Total Population	अनुसूचित जाति Scheduled Castes	अनुसूचित जनजाति Scheduled Tribes
1	2	3	4	5
	ब्लाक क्र. Block No.76	632	156	124
	ब्लाक क्र. Block No.77	598	13	23
	ब्लाक क्र. Block No.78	609	..	..
	ब्लाक क्र. Block No.79	684	40	83
	ब्लाक क्र. Block No.80	724	43	126
41/III/21	बाजीनपाली महरा पारा वार्ड Bajin Pali Mahra Para Ward	2,742	1,113	152
	ब्लाक क्र. Block No.81	814	71	74
	ब्लाक क्र. Block No.82	617	455	46
	ब्लाक क्र. Block No.83	656	368	7
	ब्लाक क्र. Block No.84	655	219	25
41/III/22	बाजी राव महरा वार्ड Bajee Rao Mahra Ward	1,960	749	73
	ब्लाक क्र. Block No.85	631	329	27
	ब्लाक क्र. Block No.86	660	200	46
	ब्लाक क्र. Block No.87	669	220	..
41/III/23	मिट्ठू मुड़ा वार्ड Mitthu Muda Ward	2,977	1,162	174
	ब्लाक क्र. Block No. 88	621	122	64
	ब्लाक क्र. Block No. 89	570	240	34
	ब्लाक क्र. Block No. 90	485	15	17
	ब्लाक क्र. Block No. 91	632	307	52
	ब्लाक क्र. Block No. 92	669	478	7
41/III/24	जुटमिल लेबर कालोनी वार्ड Jutmill Labour Colony Ward	2,269	753	167
	ब्लाक क्र. Block No. 93	452	281	8
	ब्लाक क्र. Block No. 94	705	393	2
	ब्लाक क्र. Block No. 95	624	18	122
	ब्लाक क्र. Block No. 96	488	61	35

परिशिष्ट APPENDIX

नगरीय प्राथमिक जनगणना सारांश Urban Primary Census Abstract

कुल अनुसूचित जाति एवं अनुसूचित जनजाति की जनसंख्या—नगरीय ब्लाकवार

Total Scheduled Castes and Scheduled Tribes Population—Urban Blockwise

स्थानीय कोड नं. L.C.No.	नगर/वार्ड का नाम/ब्लॉक क्रमांक Name of Town/Ward/Block Number	कुल जनसंख्या Total Population	अनुसूचित जाति Scheduled Castes	अनुसूचित जनजाति Scheduled Tribes
1	2	3	4	5
41/III/25	जुटमिल झोपड़ी पारा वार्ड Jutmill Jhopadi Para Ward	2,475	483	30
	ब्लाक क्र. Block No. 97	680	134	13
	ब्लाक क्र. Block No. 98	695	122	10
	ब्लाक क्र. Block No. 99	679	176	..
	ब्लाक क्र. Block No.100	421	51	17
41/III/26	छातामुड़ा बाजिन पाली वार्ड Chhatamuda Bajin Pali Ward	3,517	967	184
	ब्लाक क्र. Block No.101	675	30	20
	ब्लाक क्र. Block No.102	672	14	..
	ब्लाक क्र. Block No.103	710	210	86
	ब्लाक क्र. Block No.104	706	643	12
	ब्लाक क्र. Block No.105	754	70	66
41/III	बाह्य वृद्धि क्षेत्र Outgrowth	1,731	358	199
	बोइरदादर Boirdadar	1,025	137	166
	ब्लाक क्र. Block No.106	526	39	112
	ब्लाक क्र. Block No.107	499	98	54
	अमली भौना Amali Bhauna	706	221	33
	ब्लाक क्र. Block No.108	706	221	33
41/IV	सारंगढ़ (न.स.) Sarangarh (U.A.)	11,490	1,391	736
	सारंगढ़ (न.पा.) Sarangarh (M)	10,379	1,043	692
41/IV/1	वार्ड क्र. Ward No.1	1,088	17	324
	ब्लाक क्र. Block No. 1	557	6	247
	ब्लाक क्र. Block No. 2	531	11	77
41/IV/2	वार्ड क्र. Ward No.2	1,019	..	62
	ब्लाक क्र. Block No. 3	503	..	52
	ब्लाक क्र. Block No. 4	516	..	10
41/IV/3	वार्ड क्र. Ward No.3	1,038	2	48
	ब्लाक क्र. Block No. 5	517	2	6
	ब्लाक क्र. Block No. 6	521	..	42

परिशिष्ट APPENDIX

नगरीय प्राथमिक जनगणना सारांश Urban Primary Census Abstract

कुल अनुसूचित जाति एवं अनुसूचित जनजाति की जनसंख्या—नगरीय ब्लाकवार

Total Scheduled Castes and Scheduled Tribes Population—Urban Blockwise

स्थानीय कोड सं. L.C.No.	नगर/वार्ड का नाम/ब्लाक क्रमांक Name of Town/Ward/Block Number	कुल जनसंख्या Total Population	अनुसूचित जाति Scheduled Castes	अनुसूचित जनजाति Scheduled Tribes
1	2	3	4	5
41/IV/4	वार्ड क्र. Ward No.4	1,039	7	3
	ब्लाक क्र. Block No. 7	503	7	3
	ब्लाक क्र. Block No. 8	536	..	..
41/IV/5	वार्ड क्र. Ward No.5	999	..	..
	ब्लाक क्र. Block No. 9	454	..	..
	ब्लाक क्र. Block No.10	545	..	..
41/IV/6	वार्ड क्र. Ward No.6	1,217	29	72
	ब्लाक क्र. Block No.11	626	19	23
	ब्लाक क्र. Block No.12	591	10	49
41/IV/7	वार्ड क्र. Ward No.7	923	5	29
	ब्लाक क्र. Block No.13	471	5	13
	ब्लाक क्र. Block No.14	452	..	16
41/IV/8	वार्ड क्र. Ward No.8	1,180	..	79
	ब्लाक क्र. Block No.15	589	..	27
	ब्लाक क्र. Block No.16	591	..	52
41/IV/9	वार्ड क्र. Ward No.9	881	167	55
	ब्लाक क्र. Block No.17	881	167	55
41/IV/10	वार्ड क्र. Ward No.10	995	816	20
	ब्लाक क्र. Block No.18	491	364	7
	ब्लाक क्र. Block No.19	504	452	13
41/IV	बाह्य वृद्धि क्षेत्र Outgrowth	1,111	348	44
	सारंगढ़ कस्बा Sarangarh Kasba			
	मोहार भाठा Mohar Bhatha			
	प्रतापगढ़ Pratapgarh 20	717	90	44
	कुशाल नगर Kushal Nagar			
	घसियापारा Ghasiyapara 21	394	258	..

परिशिष्ट APPENDIX

नगरीय प्राथमिक जनगणना सारांश Urban Primary Census Abstract

कुल अनुसूचित जाति एवं अनुसूचित जनजाति की जनसंख्या—नगरीय ब्लाकवार

Total Scheduled Castes and Scheduled Tribes Population—Urban Blockwise

स्थानीय कोड नं. L.C.No.	नगर/वार्ड का नाम/ब्लाक क्रमांक Name of Town/Ward/Block Number	कुल जनसंख्या Total Population	अनुसूचित जाति Scheduled Castes	अनुसूचित जनजाति Scheduled Tribes
1	2	3	4	5
41/V	पथलगांव (अधिसूचित क्षेत्र) Pathalgaon (N.A.)	8,059	1,133	2,924
41/V/1	बंदिया खार वार्ड Bandiya Khar Ward	1,030	163	776
	ब्लाक क्र. Block No. 1	493	..	421
	ब्लाक क्र. Block No. 2	537	163	355
41/V/2	महात्मा गांधी वार्ड Mahatma Gandhi Ward	1,121	585	205
	ब्लाक क्र. Block No. 3	560	340	25
	ब्लाक क्र. Block No. 4	561	245	180
41/V/3	सुभाष चन्द्र बोस वार्ड Subhash Chandra Bose Ward	1,269	71	268
	ब्लाक क्र. Block No. 5	602	51	262
	ब्लाक क्र. Block No. 6	667	20	6
41/V/4	विवेकानन्द वार्ड Vivekanand Ward	1,410	132	423
	ब्लाक क्र. Block No. 7	862	93	391
	ब्लाक क्र. Block No. 8	548	39	32
41/V/5	जवाहर लाल नेहरू वार्ड Jawahar Lal Nehru Ward	1,274	37	621
	ब्लाक क्र. Block No. 9	748	4	451
	ब्लाक क्र. Block No.10	526	33	170
41/V/6	डा. राजेन्द्र प्रसाद वार्ड Dr.Rajendra Prasad Ward	1,042	126	418
	ब्लाक क्र. Block No.11	521	36	210
	ब्लाक क्र. Block No.12	521	90	208
41/V/7	लाल बहादुर शास्त्री वार्ड Lal Bahadur Shashri Ward	913	19	213
	ब्लाक क्र. Block No.13	435	9	163
	ब्लाक क्र. Block No.14	478	10	50

परिशिष्ट APPENDIX

नगरीय प्राथमिक जनगणना सारांश Urban Primary Census Abstract

कुल अनुसूचित जाति एवं अनुसूचित जनजाति की जनसंख्या—नगरीय ब्लाकवार

Total Scheduled Castes and Scheduled Tribes Population—Urban Blockwise

स्थानीय कोड नं. L.C.No.	नगर/वार्ड का नाम/ब्लाक क्रमांक Name of Town/Ward/Block Number	कुल जनसंख्या Total Population	अनुसूचित जाति Scheduled Castes	अनुसूचित जनजाति Scheduled Tribes
1	2	3	4	5
41/VI/	धरमजयगढ़ Dharamjaigarh (अधिसूचित-क्षेत्र) (.N.A)	8,309	491	2,761
41/VI/1	धरमजयगढ़ कालोनी वार्ड Dharamjaigarh Colony Ward	1,144	1	9
	ब्लाक क्र. Block No.1	330	1	..
	ब्लाक क्र. Block No.2	432	..	..
	ब्लाक क्र. Block No.3	382	..	9
41/VI/2	पीपरमार वार्ड Peeparmar Ward	1,144	99	428
	ब्लाक क्र. Block No.4	417	14	268
	ब्लाक क्र. Block No.5	727	85	160
41/VI/3	सिविल लाईन वार्ड Civil line Ward	1,133	83	142
	ब्लाक क्र. Block No.6	514	27	79
	ब्लाक क्र. Block No.7	619	56	63
41/VI/4	पटारा पारा वार्ड Patara Para Ward	1,362	128	674
	ब्लाक क्र. Block No.8	857	106	555
	ब्लाक क्र. Block No.9	505	22	119
41/VI/5	बाजार पारा वार्ड Bajar Para Ward	1,250	33	99
	ब्लाक क्र. Block No.10	549	11	50
	ब्लाक क्र. Block No.11	701	22	49
41/VI/6	कोदवारी पारा वार्ड Kodwari Para Ward	1,054	36	807
	ब्लाक क्र. Block No.12	514	..	410
	ब्लाक क्र. Block No.13	540	36	397
41/VI/7	तेन्दुमार वार्ड Tendumar Ward	1,222	111	602
	ब्लाक क्र. Block No.14	505	14	363
	ब्लाक क्र. Block No.15	717	97	239

अनुसूचित जाति का प्राथमिक जनगणना सारांश

स्थानीय कोड नम्बर	जिला/तहसील/ नगर/नगर समूह का नाम	योग/ ग्रामीण/ नगरीय	अनुसूचित जनजाति के परिवारों की संख्या	कुल अनुसूचित जाति की जनसंख्या		
Location Code Number	Name of District/Tahsil/ Town/Urban-Agglomeration	Total/ Rural/ Urban	Number of household with S.C. members	Total Scheduled Costes Population		
				व्यक्ति Persons	पुरुष Males	स्त्री Females
1	2	3	4	5	6	7
41	**रायगढ़ जिला**	**योग**	**39,790**	**154,032**	**76,768**	**77,264**
		ग्रामीण	**36,412**	**138,273**	**68,710**	**69,563**
		नगरीय	**3,378**	**15,759**	**8,058**	**7,701**
1	**उदयपुर तहसील**	**योग**	**4,025**	**18,129**	**9,025**	**9,104**
		ग्रामीण	3,687	16,505	8,219	8,286
		नगरीय	338	1,624	806	818
	धरमजयगढ़ (अ.क्षे.)	नगरीय	127	491	238	253
	पत्थलगांव (अ.क्षे.)	नगरीय	211	1,133	568	565
2	**जशपुर तहसील**	**योग**	**5,807**	**26,895**	**13,440**	**13,455**
		ग्रामीण	5,634	26,053	13,028	13,025
		नगरीय	173	842	412	430
	जशपुरनगर (न.पा.)	नगरीय	173	842	412	430
3	**धरघोड़ा तहसील**	**योग**	**3,449**	**15,806**	**7,854**	**7,952**
		ग्रामीण	3,449	15,806	7,854	7,952
		नगरीय	..	..	..	..
4	**रायगढ़ तहसील**	**योग**	**9,267**	**41,717**	**21,037**	**20,680**
		ग्रामीण	6,746	29,815	14,901	14,914
		नगरीय	2,521	11,902	6,136	5,766
	खरसिया (न.पा.)	नगरीय	229	1,135	558	577
	रायगढ़ (न.स.)	नगरीय	2,292	10,767	5,578	5,189
	(i) रायगढ़ (न.पा.)	नगरीय	2,215	10,409	5,401	5,008
	(ii) बोइरदादर (बा.क्षे.)	नगरीय	29	137	64	73
	(iii) अमलीभवना (बा.क्षे.)	नगरीय	48	221	113	108
5	**सारंगढ़ तहसील**	**योग**	**17,242**	**51,485**	**25,412**	**26,073**
		ग्रामीण	16,896	50,094	24,708	25,386
		नगरीय	346	1,391	704	687
	सारंगढ़ (न.स.)	नगरीय	346	1,391	704	687
	(i) सारंगढ़ (न.पा.)	नगरीय	247	1,043	516	527
	(ii) सारंगढ़ कस्बा (बा.क्षे.)	नगरीय	99	348	188	160

Primary Census Abstract For Scheduled Tribes

साक्षर			मुख्य काम करने वाले Main Workers						जिला/तहसील/ नगर/नगर समूह का नाम
			कुल काम करने वाले			कास्तकार			
			I–IX			1			
Literates			Total Main Workers			Cultivators			Name of District/ Tahsil/ Town/Urban–Agglomeration
व्यक्ति Persons	पुरुष Mals	स्त्री Females	व्यक्ति Persons	पुरुष Males	स्त्री Females	व्यक्ति Persons	पुरुष Males	स्त्री Females	
8	9	10	11	12	13	14	15	16	2
28,330	23,841	4,489	67,673	45,733	21,940	24,511	18,013	6,498	**RAIGARH DISTRICT**
23,799	20,307	3,492	62,524	41,643	20,881	24,185	17,757	6,428	
4,531	3,534	997	5,149	4,090	1,059	326	256	70	
2,839	2,386	453	8,315	,824	2,491	3,605	2,857	748	**Udaipur Tahsil**
2,476	2,100	376	7,701	5,357	2,344	3,417	2,715	702	
363	286	77	614	467	147	188	142	46	
137	100	37	214	151	63	8	6	2	Dharamjaigarh (N.A.)
226	186	40	400	316	84	180	136	44	Pathalgaon (N.A.)
4,512	3,667	845	11,321	8,355	2,966	4,917	4,131	786	**Jashpur Tahsil**
4,195	3,438	757	11,050	8,145	2,905	4,913	4,129	784	
317	229	88	271	210	61	4	2	2	
317	229	88	271	210	61	4	2	2	Jashpurnagar (M)
2,497	2,140	357	7,500	5,044	2,456	2,411	1,806	605	**Gharghoda Tahsil**
2,497	2,140	357	7,500	5,044	2,456	2,411	1,806	605	
..	..	..	..	..	..	..	..	..	
8,977	7,570	1,407	16,819	11,872	4,947	3,123	2,334	789	**Raigarh Tahsil**
5,511	4,862	649	13,124	8,843	4,281	3,001	2,231	770	
3,466	2,708	758	3,695	3,029	666	122	103	19	
355	261	94	391	276	115	36	34	2	Kharsia (M)
3,111	2,447	664	3,304	2,753	551	86	69	17	Raigarh (U.A.)
3,011	2,363	648	3,186	2,656	530	76	61	15	(i) Raigarh (M)
40	32	8	40	34	6	9	7	2	(ii) Boirdadar (O.G)
60	52	8	78	63	15	1	1	..	(iii) Amlibhavana (O.G.)
9,505	8,078	1,427	23,718	14,638	9,080	10,455	6,885	3,570	**Sarangarh Tahsil**
9,120	7,767	1,353	23,149	14,254	8,895	10,443	6,876	3,567	
385	311	74	569	384	185	12	9	3	
385	311	74	569	384	185	12	9	3	Sarangarh (U.A.)
304	233	71	430	299	131	11	8	3	(i) Sarangarh (M)
81	78	3	139	85	54	1	1	..	(ii) Sarangarh Kasba(O.G.)

अनुसूचित जाति का प्राथमिक जनगणना सारांश

स्थानीय कोड नम्बर	जिला/तहसील/ नगर/नगर समूह का नाम	योग/ ग्रामीण/ नगरीय	मुख्य काम करने वाले: खेतिहर मजदूर			मुख्य काम करने वाले: पारिवारिक उद्योग (माल का उत्पादन, प्रोसेसिंग, सर्विसिंग या मरम्मत)		
			II			V(a)		
Location Code No.	Name of District/Tahsil/ Town/Urban-Agglomeration	Total/ Rural/ Urban	Agricultural Labourers			Household Industry (Manufacturing, Processing, Servicing and Repairs)		
			व्यक्ति Persons	पुरुष Males	स्त्री Females	व्यक्ति Persons	पुरुष Males	स्त्री Females
1	2	3	17	18	19	20	21	22
41	**रायगढ़ जिला**	**योग**	**30,369**	**17,796**	**12,573**	**4,443**	**3,008**	**1,435**
		ग्रामीण	**29,830**	**17,437**	**12,393**	**4,222**	**2,845**	**1,377**
		नगरीय	**539**	**359**	**180**	**221**	**163**	**58**
1	**उदयपुर तहसील**	**योग**	**3,324**	**1,933**	**1,391**	**649**	**425**	**224**
		ग्रामीण	3,120	1,803	1,317	645	421	224
		नगरीय	204	130	74	4	4	..
	धरमजयगढ़ (अ.क्षे.)	नगरीय	107	61	46	2	2	..
	पत्थलगांव (अ.क्षे.)	नगरीय	97	69	28	2	2	..
2	**जशपुर तहसील**	**योग**	**3,445**	**1,981**	**1,464**	**2.018**	**1,427**	**591**
		ग्रामीण	3,375	1,935	1,440	1,998	1,408	590
		नगरीय	70	46	24	20	19	1
	जशपुरनगर (न.पा.)	नगरीय	70	46	24	20	19	1
3	**घरघोड़ा तहसील**	**योग**	**3,974**	**2,378**	**1,596**	**343**	**233**	**110**
		ग्रामीण	3,974	2,378	1,596	343	233	110
		नगरीय	..	..	..	..	..	..
4	**रायगढ़ तहसील**	**योग**	**8,483**	**5,329**	**3,154**	**782**	**487**	**295**
		ग्रामीण	8,231	5,152	3,079	596	358	238
		नगरीय	252	177	75	186	129	57
	खरसिया (न.पा.)	नगरीय	119	62	57	29	23	6
	रायगढ़ (न.स.)	नगरीय	133	115	18	157	106	51
	(i) रायगढ़ (न.पा.)	नगरीय	121	105	16	155	105	50
	(ii) बोइरदादर (बा.क्षे.)	नगरीय	12	10	2	1	1	..
	(iii) अमलीभवना (बा.क्षे.)	नगरीय	..	..	..	1	..	1
5	**सारंगढ़ तहसील**	**योग**	**11,143**	**6,175**	**4,968**	**651**	**436**	**215**
		नगरीय	11,130	6,169	4,961	840	425	215
		नगरीय	13	6	7	11	11	..
	सारंगढ़ (न.स.)	नगरीय	13	6	7	11	11	..
	(i) सारंगढ़ (न.पा.)	नगरीय	12	6	6	9	9	..
	(ii) सारंगढ़ कस्बा (बा.क्षे.)	नगरीय	1	..	1	2	2	..

Primary Census Abstract For Scheduled Castes

Main-Workers

अन्य काम करने वाले			सीमांतक कार्यकर्ता			काम न करने वाले			जिला/तहसील/ नगर/नगर-समूह का नाम
III, IV V(b) VI, VII, VIII, & IX			X						
Other Workers			Marginal Workers			Non-Workers			Name of District/Tahsil/ Town/Urban-Agglomeration
व्यक्ति Persons	पुरुष Males	स्त्री Females	व्यक्ति Persons	पुरुष Males	स्त्री Females	व्यक्ति Persons	पुरुष Males	स्त्री Females	
23	24	25	26	27	28	29	30	31	2
8,350	**6,916**	**1,434**	**10,014**	**783**	**9,231**	**76,345**	**30,252**	**46,093**	**RAIGARH DISTRICT**
4,287	3,604	683	9,938	768	9,170	65,811	26,299	39,512	
4,063	3,312	751	76	15	61	10,534	3,953	6,581	
737	**609**	**128**	**1,469**	**65**	**1,404**	**8,345**	**3,136**	**5,209**	**Udaipur Tahsil**
519	418	101	1,464	64	1,400	7,340	2,798	4,542	
218	191	27	5	1	4	1,005	338	667	
97	82	15	4	1	3	273	86	187	Dharamjaigarh (N.A.)
121	109	12	1	..	1	732	252	480	Pathalgaon (N.A.)
941	**816**	**125**	**2,754**	**192**	**2,562**	**12,820**	**4,893**	**7,927**	**Jashpur Tahsil**
764	673	91	2,749	189	2,560	12,254	4,694	7,560	
177	143	34	5	3	2	566	199	367	
177	143	34	5	3	2	566	199	367	Jashpurnagar (M)
772	**627**	**145**	**1,263**	**89**	**1,174**	**7,043**	**2,721**	**4,322**	**Gharghoda Tahsil**
772	627	145	1,263	89	1,174	7,043	2,721	4,322	
..	..	..	..	..	..	..	..	..	
4,431	**3,722**	**709**	**2,144**	**212**	**1,932**	**22,754**	**8,953**	**13,801**	**Raigarh Tahsil**
1,296	1,102	194	2,082	201	1,881	14,609	5,857	8,752	
3,135	2,620	515	62	11	51	8,145	3,096	5,049	
207	157	50	7	2	5	737	280	457	Kharsia (M)
2,928	2,463	465	55	9	46	7,408	2,816	4,592	Raigarh (U.A.)
2,834	2,385	449	54	9	45	7,169	2,736	4,433	(i) Raigarh (M)
18	16	2	1	..	1	96	30	66	(ii) Boirdadar (O.G.)
76	62	14	..	..	..	143	50	93	(iii) Amlibhavana(O.G.)
1,469	**1,142**	**327**	**2,384**	**225**	**2,159**	**25,383**	**10,549**	**14,834**	**Sarangarh Tahsil**
936	784	152	2,380	225	2,155	24,565	10,229	14,336	
533	358	175	4	..	4	818	320	498	
533	358	175	4	..	4	818	320	498	Sarangarh (U.A.)
398	276	122	4	..	4	609	217	392	(i) Sarangarh (M)
135	82	53	..	..	..	209	103	106	(ii) Sarangarh Kasba(O.G.)

अनुसूचित जनजाति का प्राथमिक जनगणना सारांश

स्थानीय कोड नम्बर	जिला/तहसील/ नगर/नगर–समूह का नाम	योग/ ग्रामीण/ नगरीय	अनुसूचित जनजाति के परिवारों की संख्या	कुल अनुसूचित जनजाति की जनसंख्या		
Location Code Number	Name of District/Tahsil/ Town/Urban–Agglomeration	Total/ Rural/ Urban	Number of household with S.T. members	Total Scheduled Tribes Population		
				व्यक्ति Persons	पुरुष Males	स्त्री Females
1	2	3	4	5	6	7
41	रायगढ़ जिला	योग	135,270	700,122	346,543	353,579
		ग्रामीण	131,981	684,133	337,982	346,151
		नगरीय	3,289	15,989	8,561	7,428
1	उदयपुर तहसील	योग	31,590	167,338	83,431	83,907
		ग्रामीण	30,545	161,653	80,407	81,246
		नगरीय	1,045	5,685	3,024	2,661
	धरमजयगढ़ (अ.क्षे.)	नगरीय	533	2,761	1,450	1,311
	पत्थलगांव (अ.क्षे.)	नगरीय	512	2,924	1,574	1,350
2	जशपुर तहसील	योग	52,522	294,779	145,696	149,083
		ग्रामीण	51,764	290,790	143,498	147,292
		नगरीय	758	3,989	2,198	1,791
	जशपुरनगर (न.पा.)	नगरीय	758	3,989	2,198	1,791
3	धरघोड़ा तहसील	योग	23,702	115,808	57,385	58,423
		ग्रामीण	23,702	115,808	57,385	58,423
		नगरीय	..	..	..	..
4	रायगढ़ तहसील	योग	17,361	79,226	39,003	40,223
		ग्रामीण	16,054	73,647	36,036	37,611
		नगरीय	1,307	5,579	2,967	2,612
	धरसिया (न.पा.)	नगरीय	133	516	256	260
	रायगढ़ (न.स.)	नगरीय	1,174	5,063	2,711	2,352
	(i) रायगढ़ (न.पा.)	नगरीय	1,128	4,864	2,591	2,273
	(ii) बोइरदादर (बा.क्षे.)	नगरीय	38	166	105	61
	(iii) अमलीभवना (बा.क्षे.)	नगरीय	8	33	15	18
5	सारंगढ़ तहसील	योग	10,095	42,971	21,028	21,194
		ग्रामीण	9,916	42,235	20,656	21,579
		नगरीय	179	736	372	364
	सारंगढ़ (न.स.)	नगरीय	179	736	372	364
	(i) सारंगढ़ (न.पा.)	नगरीय	170	692	352	340
	(ii) सारंगढ़ कस्बा (बा.क्षे.)	नगरीय	9	44	20	24

Primary Census Abstract For Scheduled Tribes

साक्षर			मुख्य काम करने वाले Main Workers						जिला/तहसील/ नगर/नगर-समूह का नाम
			कुल काम करने वाले			कास्तकार			
			I–IX			I			
Literates			Total Main Workers			Cultivators			Name of District/ Tahsil/ Town/Urban-Agglomeration
व्यक्ति Persons	पुरुष Mals	स्त्री Females	व्यक्ति Persons	पुरुष Males	स्त्री Females	व्यक्ति Persons	पुरुष Males	स्त्री Females	
8	9	10	11	12	13	14	15	16	2
140,704	**105,532**	**35,172**	**291,870**	**211,262**	**80,608**	**195,306**	**152,791**	**42,515**	**RAIGARH DISTRICT**
133,775	**100,681**	**33,094**	**286,558**	**207,244**	**79,314**	**193,947**	**151,767**	**42,180**	
6,929	**4,851**	**2,078**	**5,312**	**4,018**	**1,294**	**1,359**	**1,024**	**335**	
24,332	**20,365**	**3,967**	**73,398**	**54,224**	**19,174**	**54,049**	**42,929**	**11,120**	**Udaipur Tahsil**
22,479	19,071	3,408	71,246	52,664	18,582	53,016	42,183	10,833	
1,853	1,294	559	2,152	1,560	592	1,033	746	287	
894	570	324	1,225	826	399	544	342	202	Dharamjaigarh (N.A.)
959	724	235	927	734	193	489	404	85	Pathalgaon (N.A.)
77,178	**51,877**	**25,301**	**104,499**	**81,552**	**22,947**	**82,331**	**67,753**	**14,578**	**Jashpur Tahsil**
74,738	50,247	24,491	103,538	80,775	22,763	82,090	67,540	14,550	
2,440	1,630	810	961	777	184	241	213	28	
2,440	1,630	810	961	777	184	241	213	28	Jashpurnagar (M)
17,609	**15,085**	**2,524**	**54,968**	**37,526**	**17,442**	**34,228**	**25,191**	**9,037**	**Gharghoda Tahsil**
17,609	15,085	2,524	54,958	37,526	17,442	34,228	25,191	9,037	
..	..	..	..	..	..	..	..	..	
15,340	**12,790**	**2,550**	**36,986**	**24,296**	**12,690**	**15,705**	**10,873**	**4,832**	**Raigarh Tahsil**
13,001	11,074	1,927	35,078	22,824	12,254	15,657	10,838	4,819	
2,339	1,716	623	1,908	1,472	436	48	35	13	
161	123	38	220	149	71	5	5	..	Kharsia (M)
2,178	1,593	585	1,688	1,323	365	43	30	13	Raigarh (U.A.)
2,090	1,509	581	1,629	1,276	353	41	28	13	(i) Raigarh (M)
81	77	4	44	38	6	2	2	..	(ii) Boirdadar (O.G.)
7	7	.	15	9	6	..	..	..	(iii) Amlibhavana (O.G.)
6,245	**5,415**	**830**	**22,019**	**13,664**	**8,355**	**8,993**	**6,045**	**2,148**	**Sarangarh Tahsil**
5,948	5,204	744	21,728	13,455	8,273	8,956	6,015	2,941	
297	211	86	291	209	82	37	30	7	
297	211	86	291	209	82	37	30	7	Sarangarh (U.A.)
275	200	75	280	199	81	33	27	6	(i) Sarangarh (M)
22	11	11	11	10	1	4	3	1	(iii) Sarangarh Kasba(O.G.

अनुसूचित जाति का प्राथमिक जनगणना सारांश

स्थानीय कोड नम्बर	जिला/तहसील/ नगर/नगर-समूह का नाम	योग/ ग्रामीण/ नगरीय	मुख्य काम करने वाले: खेतिहर मजदूर			मुख्य काम करने वाले: पारिवारिक उद्योग (माल का उत्पादन, प्रोसेसिंग, सर्विसिंग या मरम्मत)		
			II			V(a)		
Location Code No.	Name of District/Tahsil/ Town/Urban-Agglomeration	Total/ Rural/ Urban	Agricultural Labourers: व्यक्ति Persons	पुरुष Males	स्त्री Females	Household Industry (Manufacturing, Processing, Servicing and Repairs): व्यक्ति Persons	पुरुष Males	स्त्री Females
1	2	3	17	18	19	20	21	22
41	**रायगढ़ जिला**	**योग**	**79,133**	**45,223**	**33,910**	**3,052**	**2,061**	**991**
		ग्रामीण	**78,159**	**44,634**	**33,525**	**2,992**	**2,013**	**979**
		नगरीय	**974**	**589**	**385**	**60**	**48**	**12**
1	**उदयपुर तहसील**	**योग**	**16,793**	**9,258**	**7,535**	**582**	**406**	**176**
		ग्रामीण	16,233	8,913	7,320	553	383	170
		नगरीय	560	345	215	29	23	6
	धरमजयगढ़ (अ.क्षे.)	नगरीय	372	224	148	21	19	2
	पत्थलगांव (अ.क्षे.)	नगरीय	188	121	67	8	4	4
2	**जशपुर तहसील**	**योग**	**16,114**	**9,117**	**6,997**	**546**	**396**	**150**
		ग्रामीण	15,918	9,015	6,903	540	391	149
		नगरीय	196	102	94	6	5	1
	जशपुरनगर (ब.पा.)	नगरीय	196	102	94	6	5	1
3	**घरघोड़ा तहसील**	**योग**	**17,520**	**10,060**	**7,460**	**1,165**	**722**	**443**
		ग्रामीण	17,520	10,060	7,460	1,165	722	443
		नगरीय	..	..	..	..	..	..
4	**रायगढ़ तहसील**	**योग**	**16,714**	**9,971**	**6,743**	**619**	**420**	**199**
		ग्रामीण	16,545	9,859	6,686	606	409	197
		नगरीय	169	112	57	13	11	2
	खरसिया (न.पा.)	नगरीय	86	48	38	1	..	1
	रायगढ़ (न.स.)	नगरीय	83	64	19	12	11	1
	(i) रायगढ़ (न.पा.)	नगरीय	62	49	13	12	11	1
	(ii) बोइरदादर (बा.क्षे.)	नगरीय	21	15	6	..	..	..
	(iii) अमलीभवना (बा.क्षे.)	नगरीय	..	..	..	..	..	..
5	**सारंगढ़ तहसील**	**योग**	**11,992**	**6,817**	**5,175**	**140**	**117**	**23**
		ग्रामीण	11,943	6,787	5,156	128	108	20
		नगरीय	49	30	19	12	9	3
	सारंगढ़ (न.स.)	नगरीय	49	30	19	12	9	3
	(i) सारंगढ़ (न.पा.)	नगरीय	48	29	19	12	9	3
	(ii) सारंगढ़ कस्बा (बा. क्षे.)	नगरीय	1	1	..	..	..	..

Primary Census Abstract For Scheduled Tribes

Main-Workers

अन्य काम करने वाले			सीमांतक कार्यकर्ता			काम न करने वाले			जिला/तहसील/ नगर/नगर-समूह का नाम
III, IV V(b) VI, VII, VIII, & IX						X			
Other Workers			Marginal Workers			Non-Workers			Name of District/Tahsil/ Town/Urban-Agglomeration
व्यक्ति Persons	पुरुष Males	स्त्री Females	व्यक्ति Persons	पुरुष Males	स्त्री Females	व्यक्ति Persons	पुरुष Males	स्त्री Females	
23	24	25	26	27	28	29	30	31	2
14,379	**11,187**	**3,192**	**69,641**	**4,664**	**64,977**	**338,611**	**130,617**	**207,994**	**RAIGARH DISTRICT**
11,460	**8,830**	**2,630**	**69,534**	**4,646**	**64,888**	**328,041**	**126,092**	**201,949**	
2,919	**2,357**	**562**	**107**	**18**	**89**	**10,570**	**4,525**	**6,045**	
1,974	**1,631**	**343**	**17,351**	**654**	**16,697**	**76,589**	**28,553**	**48,036**	**Udaipur Tahsil**
1,444	1,185	259	17,315	651	16,664	73,092	27,092	46,000	
530	446	84	36	3	33	3,497	1,461	2,036	
288	241	47	19	2	17	1,517	622	895	Dharamjaigarh (N.A.)
242	205	37	17	1	16	1,980	839	1,141	Pathalgaon (N.A.)
5,508	**4,286**	**1,222**	**34,613**	**2,961**	**31,652**	**155,667**	**61,183**	**94,484**	**Jashpur Tahsil**
4,990	3,829	1,161	34,592	2,951	31,641	152,660	59,772	92,888	
518	457	61	21	10	11	3,007	1,411	1,596	
518	457	61	21	10	11	3,007	1,411	1,596	Jashpurnagar (M)
2,055	**1,553**	**502**	**9,902**	**483**	**9,419**	**50,938**	**19,376**	**31,562**	**Gharghoda Tahsil**
2,055	1,553	502	9,902	483	9,419	50,938	19,376	31,562	
..	..	..	..	..	..	..	..	..	
3,948	**3,032**	**916**	**5,122**	**389**	**4,733**	**37,118**	**14,318**	**22,800**	**Raigarh Tahsil**
2,270	1,718	552	5,081	385	4,696	33,488	12,827	20,661	
1,678	1,314	364	41	4	37	3,630	1,491	2,139	
128	96	32	7	..	7	289	107	182	Kharsia (M)
1,550	1,218	332	34	4	30	3,341	1,384	1,957	Raigarh (U.A.)
1,514	1,188	326	32	4	28	3,203	1,311	1,892	(i) Raigarh (M)
21	21	..	2	..	2	120	67	53	(ii) Boirdadar (O.G.)
15	9	6	..	..	..	18	6	12	(iii) Amlibhavana(O.G.)
894	**685**	**209**	**2,653**	**177**	**2,476**	**18,299**	**7,187**	**11,112**	**Sarangarh Tahsil**
701	545	156	2,644	176	2,468	17,863	7,025	10,838	
193	140	53	9	1	8	436	162	274	
193	140	53	9	1	8	436	162	274	Sarangarh (U.A.)
187	134	53	9	1	8	403	152	251	(i) Sarangarh (M)
6	6	..	..	..	..	33	10	23	(ii) SarangarhKasba(O.G.)

विकास खण्डवार जनगणना का प्राथमिक सारांश

क्रम संख्या	जिला/विकास खण्ड का नाम	गांव का क्षेत्रफल हेक्टर में और नगर वार्ड का वर्ग कि.मी. में	आबाद आवासीय मकानों की संख्या	परिवारों की संख्या	कुल जनसंख्या (बेघर और संस्थाओं में रहने वाले व्यक्तियों सहित) Total Population (including Institutional and Houseless Population)		
Sl. No.	Name of District/ Development Block	Area of Village in hectares & of Town/Ward in Km^2	No. of occupied Residential Houses	Number of house-holds	व्यक्ति Persons	पुरुष Males	स्त्री Females
1	2	3	4	5	6	7	8
41	**रायगढ़ जिला**	**12,837.2**	**250,487**	**260,094**	**1,322,064**	**655,840**	**666,224**
1	बरमकेला		20,852	21,842	99,313	48,730	50,583
2	बगीचा		19,838	19,949	108,189	54,342	53,847
3	दुलदुला		6,362	6,411	34,781	17,028	17,753
4	धरमजयगढ़		22,936	24,033	117,483	58,748	58,735
5	तपकरा		13,491	13,745	76,424	38,153	38,271
6	घरघोड़ा		10,922	11,284	52,957	26,394	26,563
7	जशपुर		8,227	8,311	46,628	22,924	23,704
8	खरसिया		13,933	15,633	75,144	36,858	38,286
9	कुनकुरी		11,303	11,417	63,594	31,744	31,850
10	कांसाबेल		9,976	10,019	53,975	26,826	27,149
11	लैलूंगा		15,037	15,663	80,384	40,090	40,294
12	मनोरा		5,517	7,551	42,653	21,126	21,527
13	पुसौर		16,687	17,803	89,359	44,154	45,205
14	पत्थलगांव		20,842	21,322	116,959	58,278	58,681
15	रायगढ़		15,175	16,557	79,257	39,424	39,833
16	सारंगढ़		24,796	25,873	124,293	61,133	63,160
17	तमनार		12,593	12,681	60,671	29,888	30,783

DEVELOPMENT BLOCKWISE PRIMARY CENSUS ABASTRCT

अनुसूचित जाति		अनुसूचित जनजाति		साक्षर		जिला/ विकास खण्ड का नाम
Scheduled Castes		Scheduled Tribes		Literates		
पुरुष Males	स्त्री Females	पुरुष Males	स्त्री Females	पुरुष Males	स्त्री Females	Name of District/ Development Block
9	10	11	12	13	14	2
68,710	**69,563**	**337,982**	**346,151**	**233,115**	**79,024**	**Raigarh District**
7,415	7,759	10,718	11,183	21,122	7,537	Baramkela
2,136	2,021	39,510	39,811	15,334	5,518	Bagicha
828	847	9,297	10,093	6,175	2,706	Duldula
3,345	3,356	41,043	41,269	14,357	2,853	Dharamjaigarh
3,515	3,502	25,443	25,899	12,699	4,680	Tapkara
1,833	1,850	16,084	16,432	8,825	2,195	Gharghoda
1,134	1,103	16,205	17,161	9,702	5,125	Jashpur
3,954	4,014	13,091	13,986	16,163	4,864	Kharsia
2,245	2,363	17,748	18,091	13,416	6,477	Kunkuri
2,444	2,484	17,707	18,098	9,257	3,754	Kansabel
2,989	2,947	25,364	25,681	11,330	2,997	Lailunga
726	705	17,588	18,139	7,553	3,358	Manora
5,698	5,584	10,066	10,523	19,656	6,829	Pusaur
4,874	4,930	39,364	39,977	16,268	4,247	Pathalgaon
5,249	5,316	12,879	13,102	17,621	6,244	Raigarh
17,293	17,627	9,938	10,396	21,705	5,691	Sarangarh
3,032	3,155	15,937	16,310	11,932	3,949	Tamnar

विकास खण्डवार जनगणना का प्राथमिक सारांश

क्रम संख्या	जिला/विकास खण्ड का नाम	मुख्य काम करने वाले Main Workers							
		कुल मुख्य काम करने वाले (I–IX)		काश्तकार		खेतिहर मजदूर II		पारिवारिक उद्योग, (माल का उत्पादन, प्रोसेसिंग, सर्विसिंग या मरमम्त) V(a) Household Industry (Manufacturing, Processing, Servicing and Repairs)	
		Total Main Workers		Cultivators		Agricultural Labourers			
Sl. No.	Name of District/ Development Block	पुरुष Males	स्त्री Females	पुरुष Males	स्त्री Females	पुरुष Males	स्त्री Females	पुरुष Males	स्त्री Females
1	2	15	16	17	18	19	20	21	22
41	**रायगढ़ जिला**	**397,827**	**154,844**	**264,780**	**77,153**	**90,968**	**65,977**	**12,081**	**6,198**
1	बरमकेला	30,710	13,435	17,196	5,252	10,420	7,242	901	590
2	बगीचा	33,232	6,477	26,405	3,754	3,723	2,144	1,114	254
3	धुलदुला	10,018	4,148	8,103	3,158	1,086	769	357	128
4	बरमजयगढ़	38,044	13,859	27,847	7,650	7,160	5,282	1,030	516
5	तपकरा	22,090	5,345	15,868	2,214	3,837	2,553	740	246
6	बरघोड़ा	16,544	7,034	9,547	3,054	4,694	3,387	458	270
7	जशपुर	12,179	3,869	9,448	2,505	1,163	841	555	293
8	खरसिया	21,948	13,327	12,812	6,568	5,911	5,809	723	462
9	कुनकुरी	17,115	6,157	12,031	3,243	2,499	2,294	634	241
10	कांसाबेल	15,746	6,229	12,013	3,522	2,144	2,222	570	285
11	लैलूंगा	25,692	10,318	16,661	5,048	6,057	4,357	789	452
12	मनोरा	11,824	2,732	9,834	1,866	934	581	402	130
13	पुसौर	26,425	8,429	14,270	3,342	9,038	4,336	671	394
14	पत्थलगांव	37,716	12,465	27,756	6,072	7,333	5,722	1,002	436
15	रायगढ़	23,689	9,880	11,330	3,525	8,670	5,338	803	519
16	सारंगढ़	35,858	21,996	22,524	12,033	10,521	9,110	638	457
17	तमनार	18,997	9,144	11,135	4,347	5,778	3,990	694	525

DEVELOPMENT BLOCKWISE PRIMARY CENSUS ABSTRACT

अन्य काम करने वाले		सीमांतक कार्यकर्ता		काम न करने वाले		जिला/विकास खण्ड का नाम
III, IV, V(b) VI, VII, VIII & IX				X		
Other Workers		Marginal Workers		Non-Workers		Name of District/ Development Block
पुरुष Males	स्त्री Females	पुरुष Males	स्त्री Females	पुरुष Males	स्त्री Females	
23	24	25	26	27	28	2
29,998	**5,5'6**	**8,275**	**106,535**	**249,738**	**404,845**	**Raigarh District**
2,193	351	555	6,477	17,465	30,671	Baramkela
1,990	325	650	12,594	20,460	34,776	Bagicha
472	93	167	3,241	6,843	10,364	Duldula
2,007	411	474	11,401	20,230	33,475	Dharamjaigarh
1,645	332	621	8,077	15,442	24,849	Tapkara
1,845	323	198	2,403	9,652	17,126	Gharghoda
1,013	230	566	4,121	10,179	15,714	Jashpur
2,502	488	472	3,295	14,438	21,664	Kharsia
1,951	379	683	4,835	13,946	20,858	Kunkuri
1,019	200	478	4,231	10,602	16,689	Kansabel
2,185	461	359	6,909	14,039	23,067	Lailunga
654	155	707	6,411	8,595	12,384	Manora
2,446	357	605	7,011	17,124	29,765	Pusaur
1,625	235	498	11,647	20,064	34,569	Pathalgaon
2,886	498	386	3,655	15,349	26,298	Raigarh
2,175	396	474	4,895	24,801	36,269	Sarangarh
1,390	282	382	5,332	10,509	16,307	Tamnar