भारत की जनगणना 1971

पुस्तक माला क्रमांक 10

मध्यप्रदेश

जिला जनगणना पुस्तिका

भाग दस (अ) और (आ)

ग्राम और नगर निर्देशिका

ग्राम और नगरवार जनगणना का प्राथमिक सारांश

जिला रायगढ़

अरूण कुमार पंड्या

भारतीय प्रशासनिक सेवा

निदेशक, जनगणना, मध्यप्रदेश

मध्यप्रदेश शासन द्वारा प्रकाशित

1975

1971 CENSUS PULICATIONS, MADHYA PRADESH

(All the Census Publications of this State will bear series No. 10)

PART I (in Sub-Parts)	...	Census General Report including Subsidiary Tables
PART II-A	...	Census Tables on population
PART II-B (in Sub-Parts)	...	Economic Tables
PART II-C (in-Sub-Parts)	...	Social and Cultural Tables
PART III-A	...	Establishment Report and Subsidiary Tables
PART III-B	...	Establishment Tables
PART IV	...	Housing Report and Tables
PART V (in Sub-Parts)	...	Special Tables & Ethnographic Notes on Scheduled Castes & Scheduled Tribes
PART VI-A	...	Town Directory
PART VI-B	...	Special Survey Reports on selected Towns
PART VI-C	...	Survey Reports on selected Villages
PART VII	...	Special Report on Graduates and Technica Personnel
PART VIII-A	...	Administration Report–Enumeration
PART VIII-B	...	Administration Report–Tabulation
PART IX	...	Census Atlas
PART IX-A	...	Administrative Atlas

STATE GOVERNMENT PUBLICATIONS

PART X-A	...	Village and Town Directory
PART X-B	...	Village and Town Primary Census Abstracts
PART X-C	...	Analytical Report and Administrative statements and District Census Tables

---

(District Census Handbooks are published under Part X in 3 Parts-A, B and C for each of the 43 districts in the State. Parts A and B are published in one volume.)

विषय सूची

	विवरण	पृष्ठ क्रमांक
1	प्रस्तावना	i–ii
2	शब्द संक्षेपों की सूची	1
3	वर्णक्रमानुसार ग्रामों की सूची	3–34
	(i) उदयपुर तहसील	3–7
	(ii) जशपुर तहसील	7–16
	(iii) घरघोड़ा तहसील	16–21
	(iv) रायगढ़ तहसील	21–27
	(v) सारंगढ़ तहसील	27–34
भाग (अ)		
1	व्याख्यात्मक टिप्पणी	37–49
2	ग्राम निर्देशिका (सुख सुविधाएं एवं भूमि उपयोग)	50–163
	(i) उदयपुर तहसील	50–65
	(ii) जशपुर तहसील	66–99
	(iii) घरघोड़ा तहसील	100–115
	(iv) रायगढ़ तहसील	116–137
	(v) सारंगढ़ तहसील	138–163
3	ग्राम निर्देशिका परिशिष्ट	164–165
4	नगर निर्देशिका	166–170
	(i) प्रास्थिति, विकास, इतिहास एवं कार्यात्मक वर्ग	166
	(ii) प्राकृतिक स्वरूप तथा स्थिति	167
	(iii) नगरपालिका वित्त	168
	(iv) नागरिक तथा अन्य सुविधाएं	169
	(v) चिकित्सा, शैक्षणिक तथा सांस्कृतिक सुविधाएं	169
	(vi) व्यापार, वाणिज्य, उद्योग तथा बैंकिंग	170
	(vii) जनसंख्या का धर्मानुसार विभाजन तथा अनुसूचित जाति / अनुसूचित जनजाति की जनसंख्या, 1971	170
भाग (आ)		
1	व्याख्यात्मक टिप्पणी	173–174
2	आँकड़े एक नजर में	175

		पृष्ठ क्रमांक
3	**जनगणना का प्राथमिक सारांश**	**176–501**
	रायगढ़ जिले का सारांश	**176–179**
	उदयपुर तहसील	**180–243**
	(ग्रामीण)	180–243
	जशपुर तहसील	**244–377**
	(ग्रामीण)	244–377
	(नगरीय)	376–377
	घरघोड़ा तहसील	**378–421**
	(ग्रामीण)	378–421
	रायगढ़ तहसील	**422–459**
	(ग्रामीण)	422–451
	(नगरीय)	452–459
	सारंगढ़ तहसील	**460–501**
	(ग्रामीण)	460–499
	(नगरीय)	500–501

प्रस्तावना

१९५१ की जनगणना से पूर्व, संग्रहित आंकड़ों के सम्बन्ध में जिला स्तर पर पृथक् नियमित प्रकाशन नहीं थे, यद्यपि १९०१ की जिलेवार ग्राम सूचियों" एवं १९११ और १९४१ में "ग्राम आंकड़ों" के प्रकाशन में जिला जनगणना पुस्तिकाओं का बीजारोपण हो गया था १९२१ और १९३१ में इस तरह के प्रकाशन, जिनमें ग्राम के आबाद मकान, जनसंख्या का पुरुष/ स्त्री विभाजन और साक्षरता की जानकारी हो, न निकालने का कोई निश्चित कारण प्राप्त नहीं हो रहा है. १९२१ से जनगणना के कुछ व्यय, जो पूर्व में प्रान्तीय राजस्व से होते थे, का केन्द्रीय राजस्व को हस्तान्तरित होना ही कारण हो सकता है क्योंकि केन्द्रीय शासन ने ग्रामीण स्तर तक आंकड़ों का प्रकाशन आवश्यक न समझा हो. १९४१ में सेंट्रल प्राव्हिन्सेस एण्ड बरार शासन ने "ग्रामीण आंकड़े" प्रकाशित किए थे और प्रान्तीय शासन के व्यय पर जिलेवार प्रकाशन की प्रथा तब से चल रही है.

२. जिलेवार प्रकाशन, जो अब जिला जनगणना पुस्तिका के नाम से प्रकाशित होते हैं, का क्षेत्र १९५१ से अनुगामी प्रत्येक जनगणना में परिवर्तित होता रहा है. १९५१ में जिला जनगणना पुस्तिका में जनगणना का प्राथमिक सारांश और जनगणना सारणियां ही सम्मिलित की गई थीं. प्रत्येक जिले के पृथक् प्रकाशन की उपयोगिता के कारण १९६१ की जनगणना के समय इन पुस्तिकाओं के संबंध में सुधार किये गये एवं जिले से संबंधित जनगणना के अतिरिक्त आंकड़ों की जानकारी, जैसे मौसम, कृषि, सहकारिता, उद्योग, शिक्षा इत्यादि का समावेश किया गया. जिले की प्रमुख विशेषताओं की ओर ध्यान केन्द्रित कराने के आशय से जिले का परिचयात्मक लेख भी सम्मिलित किया गया. दुर्भाग्यवश, जिलेवार जनगणना के प्रकाशन को अत्यधिक विस्तृत करने के कारण उपयोगकर्त्ताओं को पुस्तकें विलम्ब से प्राप्त हुई अतः इस जनगणना में जिला जनगणना पुस्तिका को तीन भागों में विभाजित किया गया है जिससे कि अधिक से अधिक जानकारी शीघ्रातिशीघ्र उपलब्ध कराई जा सके तथा पुस्तिकाओं का समुचित उपयोग दो जनगणनाओं के बीच के काल में लगभग सात-आठ वर्ष तक हो सके भाग "अ" में मुख्यतः जनगणना के अतिरिक्त आंकड़े, भाग "आ" में जनगणना का प्राथमिक सारांश और भाग "इ" में जिले के परिचयात्मक लेख के साथ विभिन्न शासकीय आंकड़े सम्मिलित रहेंगे. मितव्ययिता को ध्यान में रखकर बाद में भाग "अ" और "आ" को सम्मिलित कर एक ही पुस्तिका में प्रकाशित करने का निर्णय लिया गया है.

३. १९६१ की जनगणना के बाद जिला जनगणना पुस्तिकाओं के प्रकाशन में जो विशेष विलम्ब हुआ उसका कारण प्रशासकीय आंकड़ों के संकलन में देरी तथा मुख्यालय में परिचयात्मक लेख लिखने का निर्णय था. प्रशासकीय आंकड़ों को जिला जनगणना पुस्तिका के भाग "इ" में पृथक् करना और १९६१-७१ दशाब्दी के जिलाध्यक्षों द्वारा "जिले का परिचयात्मक लेख" लिखे जाने के संबंध में राज्य शासन का अनुमोदन जिला जनगणना पुस्तिकाओं के सभी भागों के शीघ्र प्रकाशन में सहायक होगा, ऐसी सम्भावना है. शासकीय मुद्रणालयों में यदि कार्य की अधिकता हो और किसी जिले की जनगणना पुस्तिका के प्रकाशन में विलम्ब होने की संभावना प्रतीत होने पर, निजी मुद्रणालयों से मुद्रण की राज्य शासन की स्वीकृति भी इस समय एक अनुकूल स्थिति है. यहां यह वर्णित कर देना अनुचित न होगा कि इस समय जिला जनगणना पुस्तिका के संबंध में कार्यभार अत्यधिक है और वह केवल इसलिये नहीं कि पूर्वापेक्षा अत्यधिक जानकारी दी जा रही है, वरन अधिकतर इसलिये भी है क्योंकि इस बार जिला जनगणना पुस्तिका को हिन्दी के साथ-साथ अंग्रेजी में भी प्रकाशित करना है. प्रत्येक जिले के चार प्रकाशन २ हिन्दी और २ अंग्रेजी में—के आधार पर कुल १७२ प्रकाशन होंगे. जनगणना के अतिरिक्त आंकड़ों को प्राप्त करने के लिये इस समय अग्रिम कार्यवाही की गई थी और यह आशा की जाती है कि सभी ४३ जिलों की भाग "अ" और "आ" की सम्मिलित पुस्तिका १९७३ के अंत तक और भाग "इ" की पुस्तिका १९७५ के मध्य तक प्रकाशित हो जावेगी. १९६१ की जनगणना की जिला जनगणना पुस्तिकाएं १९६४ से १९६७ तक प्रकाशित हुई थीं, अतः १९६१ के कार्य संपादन पर यह एक निश्चित सुधार होगा.

४. मेरे पूर्व पदाधिकारी, श्री जी. जगत्पति ने १९६१ की जिला जनगणना पुस्तिकाओं की प्रस्तावना में इस प्रकार विचार व्यक्त किया था:—"इस जनगणना में जनगणना आंकड़ों के लिये विकास खण्ड को इकाई मानना मुख्यतः इसलिये संभव नहीं हुआ कि १९६१ तक बहुत से क्षेत्र विकास खंडों के अंतर्गत नहीं आये थे. सभी क्षेत्रों को विकास खण्डों के अंतर्गत लाने का कार्य १९६३ के मध्य तक पूर्ण हुआ और संभव है कि १९७१ की जनगणना में प्रस्तुतिकरण और संकार्य उद्देश्य से विकास खंड को आधारभूत क्षेत्र-इकाई माना जावे". कई कारणों से इस जनगणना में विकास खण्ड को आधारभूत क्षेत्र-इकाई मानना संभव नहीं हुआ. प्रथम, खण्ड विकास अधिकारी के कार्यालय दिसम्बर, १९६५, में समाप्त हो गये; २-१०-१९६९ से उसका विकास सहायक के कार्यालय के रूप में पुनरुज्जीवन, १९७१ की जनगणना के लिये क्षेत्रीय व्यवस्था पूर्ण करने तक,

स्थायी आधार पर नहीं हो पाया था. द्वितीय, क्षेत्र-इकाई के लिये तहसील को रखने से अनेक सुविधाएं हैं, मुख्य रूप से वंतकचित कर्मचारी—पटवारी—की अविलम्ब प्राप्तता है एवं जिसके सक्रिय सहयोग के अभाव में यह निश्चित करना अत्यधिक कठिन कार्य होगा कि एक खेत में स्थित रिहायशी मकान किस ग्राम का भाग है. चूंकि प्रत्येक ग्राम के आंकड़े प्राप्त हैं, अतः ग्राम और तहसील के मध्यस्थ इकाई, जैसे विकास खण्ड या पटवारी हल्का, के आंकड़े सहज ही ग्रामों के आंकड़ों को जोड़कर संग्रहित किये जा सकते हैं. बहुत समय से तहसील एक निश्चित प्रशासकीय इकाई है और मेरी राय में विकास खण्ड, जिसका क्षेत्र भावी विकास के साथ परिवर्तित भी हो सकता है, की तुलना में तहसील को ही क्षेत्र-इकाई रखा जाना चाहिये.

५. अन्त में, मैं राज्य शासन, जिसने कृपापूर्वक जिला जनगणना पुस्तिका के हिन्दी के साथ-साथ अंग्रेजी में प्रकाशित करने की स्वीकृति प्रदान की, अनेक शासकीय और अर्द्धशासकीय कार्यालयों, जिन्होंने बिना दुविधा के जनगणना के अतिरिक्त आंकड़े उपलब्ध किए और नियंत्रक मुद्रण तथा उनके कर्मचारियों, जिन्होंने शासकीय और निजी मुद्रणालयों में शीघ्र प्रकाशन की व्यवस्था की, प्रति अपना हार्दिक आभार व्यक्त करना चाहूंगा.

भोपाल :
१५ अगस्त, १९७२.

अरुण कुमार पंड्या

शाकेमुमो—१७०—जगका—१८-९-७३—७,००,०००.

शब्द संक्षेपों की सूची

I	**नागरिक प्रशासन**	
1	नगर पालिका	न.पा.
2	नगर निगम	न.नि.
3	नोटिफाइड एरिया कमेटी	नो.ए.क.
4	कैन्टोनमेंट बोर्ड	के.बो.
5	नगरपालिका/नोटिफाइड तथा पंचायत के अतिरिक्त प्रशासन	अति.प्र.
6	ग्राम पंचायत	ग्रा.पं.
II	**अन्य सुविधाएं (सफाई तथा शौच)**	
7	खुली नालियाँ	खु.ना.
8	बन्द नालियाँ	ब.ना.
9	स्यूअरेज	सी.
10	सिर पर टोकनी द्वारा	सि.टो.
11	हाथ गाड़ी / मल वाहन गाड़ी	हा.गा.
12	बैल गाड़ी	बै.गा.
13	ट्रैक्टर / ट्रक	ट्रै./ट्र.
14	सेप्टिक टैंक	सेप्ट
III	**शिक्षा सम्बन्धी**	
15	प्राथमिक शाला	प्रा.शा.
16	पूर्व माध्यमिक शाला	पू.मा.शा.
17	माध्यमिक शाला	मा.शा.
18	उच्चत्तर माध्यमिक शाला	उ.मा.शा.
19	महाविद्यालय-कला	क.
20	महाविद्यालय-विज्ञान	वि.
21	महाविद्यालय-वाणिज्य	वा.
22	कला, विज्ञान एवं वाणिज्य	समि.
23	बुनियादी प्राथमिक शाला	बु.प्र.शा.
24	बुनियादी महिला सिलाई केन्द्र	बु.म.सि.के.
25	शार्ट हैन्ड तथा टाईप रायटिंग प्रशिक्षण संस्था	शी.मु.
26	व्यवसायिक प्रशिक्षण संस्था	व्य.प्र.स.
27	विश्वविद्यालय	वि.वि.
28	गृह विज्ञान महाविद्यालय	गृ.वि.
IV	**चिकित्सा सम्बन्धी**	
29	प्राथमिक चिकित्सा केन्द्र	प्रा.चि.के.
30	प्राथमिक स्वास्थ्य केन्द्र	प्रा.स्वा.के.
31	औषधालय	औ.
32	चिकित्सालय	चि.
33	क्षयरोग विरुआलय	क्ष.रो.वि.
34	मातृ एवं शिशु कल्याण केन्द्र	मा.शि.के.
35	आयुर्वेदिक औषधालय	आ.औ.
36	स्वास्थ्य केन्द्र	स्वा.के.
37	उपचर्या गृह	उ.गृ.
38	परिवार नियोजन केन्द्र	प.नि.के.
39	पशु चिकित्सालय	प.चि.
V	**बिजली सम्बन्धी**	
40	रोशनी	रो.
41	सिंचाई	सि.
42	उद्योग	उ.
VI	**पेय-जल सम्बन्धी**	
43	नल	नल
44	नदी	न.
45	नाला	ना.
46	नल कूप (ट्यूब वेल)	न.कू.
47	कुआँ	कु.
48	तालाब	ता.
49	झरना	झ.
50	नहर	नहर
51	ओव्हर हेड टैंक	टैं.
52	सरविस रिजर्वायर	स.रि.
53	प्रेसर टैंक	प्र.टैं.
VII	**परिवहन सम्बन्धी**	
54	पक्की सड़क	प.स.
55	कच्ची सड़क	क.स.
56	रेल	रे.
VIII	**डाक तथा तार सम्बन्धी**	
57	डाक घर	डा.
58	तार घर	ता.
59	दूरभाष	दू.
IX	**अन्य**	
60	जानकारी अप्राप्त	अ.प्रा.
61	अन्य	अ.

वर्णक्रमानुसार ग्रामों की सूची
जिला रायगढ़

क्रमांक	ग्राम का नाम	स्था.को.नं.
1	2	3
	उदयपुर तहसील	40/1
	अ	
1	अमलझरिया	205
2	अमली टीकरा	12
3	अलोला	67
	आ	
4	आमगांव	217
5	आमपाली	218
6	आमनारा	293
7	आमाटोली	151
	इ	
8	इंचपारा	1
9	इन्दकाला	68
	ई	
10	ईला	88
	उ	
11	उदउदा	233
	ए	
12	एडुकला	285
	ओ	
13	ओंगना	196
	औ	
14	औरानारा	290
	क	
15	कटगजोर	183
16	कक्षार	181
17	कठाईपाली	206
18	कटाईपाली	283
19	कदमढ़ोढ़ी	46
20	कनचीरा	7
21	कपिया भौना	27
22	कमरई	74
23	कर्राबिरेरा	163
24	करमी टिकरा	89
25	काड़री	172

क्रमांक	ग्राम का नाम	स्था.को.नं.
1	2	3
	उदयपुर तहसील—क्रमशः	
26	कांसाबहार	273
27	कानाकुला	197
28	कापू	61
29	कामोसिनड़ांड़	294
30	किन्धा	3
31	किरिया	28
32	किलकिला	83
33	कीदा	251
34	कुकरगांव	170
35	कुकुरभुका	135
36	कुकराक्षार	298
37	कुकरीचोली	173
38	कुडकेल खजरी	119
39	कुड़ेकेला	263
40	कुड़ेकेला (धरजिया बथान)	114
41	कुनकुरी	84
42	कुम्हीचुवां	54
43	कुमरता	53
44	कुमा	2
45	कुमेकेला	191
46	कुरकुटनाला	139
47	केराकछार	90
48	कोईलार	229
49	कोकदार	245
50	कोकियाखार	147
51	कोतबा	153
52	क्रोन्धा	241
	ख	
53	खड़गांव	237
54	खजरीढ़ाप	159
55	खम्हार	35
56	खर्रा	250
57	खरकटा	115
58	खाड़ामाचा	166
59	खारढ़ोढ़ी	105
60	खुन्टापानी	145
61	खेदापानी	276

वर्णक्रमानुसार ग्रामों की सूची
जिला रायगढ़

क्रमांक	ग्राम का नाम	स्था. को. नं.
1	2	3
	उदयपुर तहसील—क्रमशः	
	ग	
62	गंजाईलाली	264
63	गड़ाई बहरी	279
64	गनपतपुर (खोखसापारा)	29
65	गनेशपुर	299
66	गलीमार	265
67	गवरघुटरी	19
68	गाला	188
69	गिडकाली	55
70	गेरवानी	246
71	गेरसा	219
72	गोढ़ीकलां	85
73	गोंढ़ी खुर्द	62
74	गोढ़ी (बागबहार)	141
75	गोलाबुड़ा	69
76	गोलियागढ़	150
77	गोवाई पोंढ़ी	63
	घ	
78	घेरचुची	207
79	घोघरा	160
80	घोंचल	40
	च	
81	चन्द्रशेखरपुर	282
82	चन्दरपुर	129
83	चन्दागढ	120
84	चरखापारा	97
85	चाल्हा	4
86	चिकनीपानी	134
87	चिड़ोडीह	33
88	चितापाली	280
89	चुन चुनीड़ांड़	20
90	चुल्हाखोल	198
91	चुहकीमार	267
92	चैनपुर	243
93	चौराआमा	118
	छ	
94	छातासराई	171

क्रमांक	ग्राम का नाम	स्था. को. नं.
1	2	3
	उदयपुर तहसील—क्रमशः	
95	छाल	270
	ज	
96	जगालमौहा	77
97	जबगा	11
98	जमरगा	41
99	जमरगी (बागबहार)	127
100	जमरगोडी	21
101	जमाबीरा	208
102	जलडेगा	9
103	जामजुनवानी	101
104	जामझोर	143
105	जामपाली	252
106	जोगड़ा	255
107	जोरा डोल	194
	झ	
108	झिमकी	149
	ट	
109	टुकुपखना	111
110	टेडासेमर	297
111	टोनाहीनारा	47
	ठ	
112	ठाकुरनगर (जोबी)	48
113	ठाकुरपोंडी	76
114	ठिरीं आमा	36
	ड	
115	डगभोना	8
116	डिड़वानारा	209
117	डुडुगजोर	189
118	डुमरनारा	30
119	डुमरबहार	124
120	ढोंगा भोना	289
	ढ	
121	ढोढागांव	200

वर्णक्रमानुसार ग्रामों की सूची
जिला रायगढ़

क्रमांक	ग्राम का नाम	स्था. को. नं.
1	2	3
	उदयपुर तहसील—क्रमशः	
	त	
122	तमता	121
123	तराईमार	230
124	तरेकेला	268
125	तरेकेला (बागाबहार)	138
126	तालगांव	70
127	तिरसोंठ	132
128	तिलडेगा	195
129	तुरुआआमा	113
130	तेजपुर (करौंनारा)	199
131	तेन्दूमड़ी	248
	द	
132	दरींडीह	225
133	दाहीड़ांड़	295
134	दीवानपुर	109
135	दुर्गापुर	231
136	देवरमार	288
	ध	
137	धनपुरी	71
138	धरमजयगढ़	226
139	धरमपुर	292
140	धवरा भांठा	98
141	धसकामुड़ा	257
	न	
142	नकना	22
143	नयाकोकीयाखार	148
144	नयाखुंटापानी	146
145	नरकालो	234
146	नवागांव (श्यामपुर)	240
147	नागदरहा	222
148	नारायणपुर	78
149	नावापारा	277
150	नेवार	17
	प	
151	पंगसुवा	182
152	पंडरी पानीकलां	122
153	पंडरीपानी खुर्द	220
154	पखना कोट	75
155	पचपेड़ी	31

क्रमांक	ग्राम का नाम	स्था.को. नं.
1	2	3
	उदयपुर तहसील —क्रमशः	
156	पत्थलगांव	192
157	पत्थलगांव खुर्द	64
158	पतराटोली	155
159	पतरापाली	108
160	परता	56
161	पाकरगांव	107
162	पाराघाटी	80
163	पारेमेर	10
164	पालीड़ीह	190
165	पीठाआमा	169
166	पुरुंगा	244
167	पुसल्दा	281
168	पेमला	125
169	पेलमा	42
170	पोटिया	221
171	पोड़ी छाल	259
172	पोरिया	18
	फ	
173	फत्तेपुर	235
174	फरसाटोली	161
175	फूटुकछार	37
	ब	
176	बंगासुता	260
177	बकारूमा	99
178	बकालो	43
179	बगाई झरिया	176
180	बटुराकछार	93
181	बटुराबहार	117
182	बताती	5
183	बन्धनपुर	49
184	बन्धनपुर (गुखुआमा)	179
185	बन्धिया खार	193
186	बनगांव	126
187	बनगांव	165
188	बनहर	266
189	बरघाट उर्फ पुसाऊडेरा	296
190	बरतापाली	239
191	बरबसपुर	262
192	बलपेडा	13
193	बसन्तपुर	137

वर्णक्रमानुसार ग्रामों की सूची

जिला रायगढ़

क्रमांक	ग्राम का नाम	स्था. को. नं.
1	2	3
	उदयपुर तहसील—क्रमश:	
194	बहनाटांगा	92
195	बहेरामार	249
196	बहेरामुड़ा	286
197	बांझीआमा	65
198	बांधापाली	272
199	बांसाझार	253
200	बागडाही	210
201	बागबहार	142
202	बायसी	232
203	बालक पोंडी	86
204	बालाझार	104
205	बिरी मड़ेगा	177
206	बिलडेगी	133
207	बुढ़ाडांड	185
208	बुलड़ेगा	154
209	बेन्दोजोर झुक्कड़पुर	187
210	बैरागी	57
211	बोकरमुड़ा	274
212	बोजिया	278
213	बोरो	14
	भ	
214	भन्डारी मुड़ा	201
215	भलमुड़ी	269
216	भालुपखाना	82
217	भोजपुर	44
	म	
218	मंजुरनाचा	144
219	मक्कापुर	110
220	मठपहाड़	174
221	मडिया दरहा (मथुपुर)	178
222	मदनपुर	211
223	मदनपुर (इंचको)	87
224	मधुबन	152
225	महाराजगंज	256
226	महेशपुर	175
227	माकरचुवां	140
228	मिरजापुर	91
229	मिरीगुड़ा	23

क्रमांक	ग्राम का नाम	स्था. को. नं.
1	2	3
	उदयपुर तहसील—क्रमश:	
230	मुड़ापारा	184
231	मुड़ाबहला	168
232	मुड़ेकेला	94
233	मुन्डीबहरी	258
234	मुनुन्द	261
235	मेडरमार	227
236	मैनीपुर	212
237	मौहादरहा	103
	र	
238	रघुनाथपुर	112
239	रजिदा	39
240	रतनपुर	50
241	रनपुर	51
242	राजकोट	213
243	राजा आमा	156
244	रामपुर	38
245	रायमेर	32
246	रीलो	275
247	रुवाफुल	6
248	रूपुंगा	236
249	रेडे	136
250	रेरूमाखुर्द	100
251	रेरूमाकलां	106
252	रोकबहार	158
	ल	
253	लक्ष्मीनगर	25
254	लक्ष्मीपुर (सारसमारा)	24
255	लाखझार	162
256	लात	271
257	लामीखार	291
258	लिपती	72
259	लुड़ेग	180
260	लोकेर	128
261	लोटान	284
	व	
262	विजयनगर	60

वर्णक्रमानुसार ग्रामों की सूची
जिला रायगढ़

क्रमांक	ग्राम का नाम	स्था. को. नं.
1	2	3
	उदयपुर तहसील—समाप्त	
	श	
263	शकरलया	214
264	शाहपुर	228
265	शिवपुर	186
266	शेखरपुर	123
	स	
267	संगरा	16
268	सकालो	73
269	सजवारी	202
270	समनिया	66
271	सराई टोला	131
272	सरिया	45
273	सलका	58
274	सलखेता	59
275	ससकोबा	81
276	सागरपाली	157
277	सागरपुर	223
278	साजापाली	34
279	साम्हरसिंघा	247
280	सिंघी झाप	287
281	सियरा	238
282	सिरकी	15
283	सिलीपखना	102
284	सिवार	224
285	सिसरिंगा	204
286	सुपकालो	76
287	सुपकोना	215
288	सुरजगढ़	130
289	सुरूंगपानी	164
290	सुरेशपुर	96
291	सुसडेगा	95
292	सेपीपाली खुर्द	26
293	सेमीपाली कलां	242
294	सोखामुड़ा	216
295	सोनपुर	52
296	सोहनपुर (लालमाटी)	203
	ह	
297	हरदिझरिया	167
298	हाटी	254
299	हीरापुर	116

क्रमांक	ग्राम का नाम	स्था.को. नं.
1	2	3
	जशपुर तहसील	40 /2
	अ	
1	अंकिरा	604
2	अंघरझार	26
3	अंघला	30
4	अकरी कोना	67
5	अजघा	36
6	अबीरा	554
7	अम्बाकछार	575
8	अम्बाचुवां	434
9	अम्बाडांड	116
10	अमाड़ीहा	624
11	अमेराटोली	277
12	अलोरी	197
13	अस्ता	43
	आ	
14	आगड़ीह	324
15	आमगांव	29
16	आरा	338
	ई	
17	ईन्चोली	13
18	ईराई	39
19	ईचकेला	345
	उ	
20	उकई	23
21	उच्चड़ीह	282
22	उपरकछार	560
23	उपरकापा	453
24	उपरपिचा	566
	ए	
25	एकम्बा	22
	ओ	
26	ओड़का	129
27	ओरकेला	201
28	ओरड़ीह	219
	औ	
29	औरीजोर	561
30	औरीजोर	576

वर्णक्रमानुसार ग्रामों की सूची

जिला रायगढ़

क्रमांक	ग्राम का नाम	स्था. को. नं.
1	2	3
	जशपुर तहसील—क्रमशः	
	क	
31	कटंगखार	502
32	कण्डोरा	217
33	कदमटोली	274
34	कन्डोरा	402
35	कन्दईबहार	616
36	कन्दराई	69
37	कनमोरा	351
38	कपरोल	225
39	कमतरा	413
40	करंजटोली	238
41	करडीह	50
42	करडेगा	548
43	करदना	207
44	करनपुर उर्फ रन्सर	648
45	करमा	181
46	कलारु	250
47	कलिबा	447
48	कलिया	137
49	कवई	8
50	कस्तुरा	366
51	कसिरा	244
52	कसीरा	258
53	कांची	33
54	कांटावेल	212
55	कांटा साफ	544
56	कांसाबेल	473
57	कार्तिग	308
58	कादोपानी	378
59	कामारिमा	84
60	कारादीरी	49
61	किनकेल	261
62	किलिंग	289
63	कुंजारा	524
64	कुजरी	239
65	कुटमा	128
66	कुडिंग मौहाटोली	331
67	कुडुकेला	427
68	कुदमुरा	139
69	कुनकुरी	442
70	कुम्हार बहार	600

क्रमांक	ग्राम का नाम	स्था. को. नं.
1	2	3
	जशपुर तहसील—क्रमशः	
71	कुरींग	160
72	कुर्रांग	42
73	कुरकुंगा	183
74	कुरकुरीया	2
75	कुरड़ेग	102
76	कुरवां	14
77	कुरहाटिपना	651
78	कुरुमकेला	113
79	कुरुमढ़ोढ़ा	171
80	कुल्हारबुड़ा	586
81	कुलाडोर	223
82	कुसुमताल	466
83	कुहोपानी	140
84	केन्दापानी	367
85	केन्दापानी	534
86	केनाड़ांड़	457
87	केनाड़ांड	460
88	केपसेला	56
89	केरसाई	552
90	केराकोना	251
91	केराडीह	425
92	केरे	259
93	कोटानपानी	488
94	कोटेया	182
95	कोठाडीह	41
96	कोडलिया	462
97	कोदोपारा	75
98	कोनपारा	599
99	कोनबीरा	315
100	कोपा	81
101	कोमड़ो	262
102	कोमड़ो	404
103	कोरंगामाल	611
104	कोरंगा	503
105	कोरचीकानी	642
106	कोरना	379
107	कोरेंगरेंगा	275
108	कोल्हेन झरिया	585
109	कोलेंग	330
110	कोहपानी	549

वर्णक्रमानुसार ग्रामों की सूची

जिला रायगढ़

क्रमांक	ग्राम का नाम	स्था. को. नं.
1	2	3
	जशपुर तहसील—क्रमशः	
	ख	
111	खखरा	9
112	खजुबहार	438
113	खटगा	397
114	खटसेरा	598
115	खड़कोना	40
116	खड़सा	403
117	खन्ताडांड	120
118	खम्हली	34
119	खरवाटोली	414
120	खरसोता	232
121	खारपानी	461
122	खारीझरिया	523
123	खारीबहार	610
124	खुन्टीटोली	476
125	खुन्टीटोली	260
126	खुन्टापानी (डुमरटोली)	252
127	खुटगांव (अम्बाटोली)	426
128	खुटगांव	565
129	खुटीटोली	368
130	खुटीटोली	391
131	खुटेरा	465
132	खेडार	10
133	खोखसो (बेन्जोरा)	229
134	खोंगा	218
135	खोरा	226
	ग	
136	गंझियाड़िह	579
137	गजमा	221
138	गट्टीबुड़ा	530
139	गड़ाकटा	441
140	गन्झार	410
141	गम्हरिया	112
142	गम्हरिया	272
143	गम्हारकोना	73
144	गरई बन्ध	487
145	गरियादोहर	496
146	गलोन्डा	298
147	गाँगोमुड़ा	375
148	गायबुड़ा	90

क्रमांक	ग्राम का नाम	स्था.को.नं.
1	2	3
	जशपुर तहसील—क्रमशः	
149	गारीघाट	615
150	गिधा	27
151	गिधासांड	364
152	गिनाबहार	437
153	गिरला	313
154	गिरांग	273
155	गुड़लू	159
156	गुतकिया	55
157	गुरगुरी	18
158	गुराम्हा कोना	127
159	गुलू	198
160	गेड़ाई	54
161	गैलुंगा	136
162	गोड़अम्बा	531
163	गोरयाटोली	211
164	गोरेया	449
165	गोलीड़ीह	608
166	गोवारु	32
	घ	
167	घघरा	206
168	घटगांव	210
169	घटमुन्डा	431
170	घुईटाँगर	411
171	घुघरी	166
172	घुटघुटी	376
173	घुटरी	348
174	घुमरा	632
175	घुलमुल	328
176	घोघर	165
177	घोराघाट	327
	च	
178	चटकपुर	72
179	चटकपुर	388
180	चटकपुर (बेने)	419
181	चड़िया	243
182	चम्पा	12
183	चरईखारा	176
184	चराईडांड़	322
185	चराईडांड़	396
186	चराईमरा	189

वर्णक्रमानुसार ग्रामों की सूची
जिला रायगढ़

क्रमांक	ग्राम का नाम	स्था. को. नं.
1	2	3
	जशपुर तहसील—क्रमश:	
187	चलनी	17
188	चापाटोली	357
189	चिटकवाइन	190
190	चिटकवाइन	424
191	चिडोरा	464
192	चुल्हापानी	516
193	चेटवा	475
194	चेपराकोना	68
195	चैसीटांगरटोला	321
196	चोंगरी बहार	506
	छ	
197	छतौरी	204
198	छरला	640
199	छिछली	24
200	छिछली	104
201	छिरोडीह	6
202	छुरीटोली	445
203	छेरडांड	384
204	छेराघोघरा	455
205	छोटाकोरंजा	295
	ज	
206	जकबा	253
207	जकबा	279
208	जबला	145
209	जबला	628
210	जमुना	629
211	जयमरगा	231
212	जरिया	237
213	जशपुरनगर	266
214	जामचुंवा	432
215	जामचुंवा	533
216	जामझरिया	543
217	जामटोली	307
218	जामटोली	365
219	जामटोली	584
220	जामपानी	146
221	जामपानी	360
222	जामबहार	633
223	जाममुड़ा	501

क्रमांक	ग्राम का नाम	स्था. को. नं.
1	2	3
	जशपुर तहसील—क्रमश:	
224	जिलिंग	288
225	जुजगू	156
226	जुडवाइन	170
227	जुडवाईन	361
228	जुनवाइन	609
229	जुमईकेला	456
230	जुरगुम	101
231	जुरगुम	267
232	जुरतेला	314
233	जुरुडांड	152
234	जोकबहला	178
235	जोकारी	412
236	जोगीमारा	350
237	जोबला	349
238	जोरंडा झरिया	590
239	जोरातराई	421
	झ	
240	झगरपुर	118
241	झरगांव	199
242	झरगांव	280
243	झरगांव	377
244	झरन	641
245	झारमुंडा	597
246	झिकी	119
247	झिलमिली	346
248	झोलंगा	329
	ट	
249	टटकेला	154
250	टांगरगांव	470
251	टांगरटोली	381
252	टांगरडोह	133
253	टांगरबहरी	452
254	टाकमुन्डा	603
255	टाँटीडांड़	492
256	टिकलीबारोपारा	592
257	टिकैतगंज	287
258	टिमरला	297
259	टुकूटोली	241
260	टुकुपानी	439

वर्णक्रमानुसार ग्रामों की सूची
जिला रायगढ़

क्रमांक	ग्राम का नाम	स्था.को.नं.
1	2	3
	जशपुर तहसील—क्रमशः	
261	टेकुल	302
262	टेड़ापहाड़	372
263	टेम्पू	209
	ठ	
264	ठुठीअम्बा	340
265	ठेठेटांगर	526
	ड	
266	डंड़हाड़ीह्	389
267	डंडगांव	230
268	डबनीपानी	334
269	डांड़पानी	459
270	डांडबन्धी	582
271	डांडपानी	541
272	डांड़ाजोर	471
273	डिपाटोली	192
274	डिपाटोली	271
275	डुमरकोना	25
276	डुमरटोलो	111
277	डुमरटोली	235
278	डुमरटोली	420
279	डुमरपानी	649
280	डुमरिया	578
281	डेवाढेंलगी	363
282	डोंगझरन	249
283	डोंगादरहा	577
284	डोड़राही	177
285	डोंड़ापानी	518
286	डोम	60
287	डोम	542
	ढ	
288	ढारेन	358
289	ढुढ़रुडांड़	509
290	ढेगंनी	38
291	ढोंगा अम्बा	521
292	ढोढरअम्बा	169
293	ढोढ़ी आरा	528
294	ढोढ़ीडांड़	440
295	ढोढ़ीबहार	517
296	ढोलडुबा	312
297	ढोटाटोली	306

क्रमांक	ग्राम का नाम	स्था.को.नं.
1	2	3
	जशपुर तहसील—क्रमशः	
	त	
298	तपकरा	631
299	तम्बा कछार	150
300	तम्बासिंघा	519
301	तमया	65
302	तलोरा	48
303	तालसिली	59
304	तलंगा	493
305	तुरंगाखार	507
306	तुबा	622
307	तुमला	593
308	तुरियालगा	623
309	तुरीलोदाम	303
310	तेलाईन	588
311	तोरा	66
	द	
312	दनगरी	1
313	दलटोली	595
314	दलहागोड़ा	486
315	दलेसर	581
316	दाहजबहार	627
317	दाराखरिका	191
318	दासडुमरटोली	269
319	दुर्गापारा	97
320	दुलदुला	390
321	देवडांड	89
322	देवबोरा	409
323	देवरी	500
324	देवीडंडगांव	270
325	दोकडा	495
	ध	
326	धनगुरी	21
327	धसमा	205
328	धान्ध अम्बा	527
329	धुमाड़ांड़	436
330	धुरिया अम्बा	547
331	धोलंग	278
332	धौरासांड	563

वर्णक्रमानुसार ग्रामों की सूची
जिला रायगढ़

क्रमांक	ग्राम का नाम	स्था. को. नं.
1	2	3
	जशपुर तहसील—क्रमशः	
	न	
333	नकटीमूंडा	497
334	नकबार	167
335	नटकेला	98
336	नन्हेसर	11
337	नरियरडांड	479
338	नवाटोली	245
339	नवापारा	422
340	नारायणपुर	195
341	नारायणपुर चिखारी	335
342	नारायणबहली	478
343	नीमगांव	296
344	नोनपानी	451
	प	
345	पकरीकछार	179
346	पकरीटोली	214
347	पगुरा	428
348	पगुराटांगर	380
349	पगुराबहार	619
350	पटारतोरा	490
351	पटियापानी	370
352	पटेया	202
353	पंडरीपानी	276
354	पंढ़रीपानी	443
355	पंढ़रीपानी	568
356	पतराटोली	300
357	पतराटोली	386
358	पतरापारा	99
359	पतरावली	498
360	पताकेला	130
361	पन्डरसिली	57
362	पन्डरापाट	85
363	पन्ड़री अम्बा	551
364	पन्डरीपानी	148
365	पन्डरी पानी (सरबकोम्बो)	141
366	पमसाला	620
367	पसिया	157
368	पाकरटोली	291
369	पाकरटोली	369
370	पाकरटोली	504

क्रमांक	ग्राम का नाम	स्था. को. नं.
1	2	3
	जशपुर तहसील—क्रमशः	
371	पांडुल	285
372	पारासुरा	63
373	पिंडी	286
374	पिराई	153
375	पिलखी	316
376	पुटूकेला	184
377	पुतरीचौरा	317
378	पुरंगा	131
379	पुरनानगर	352
380	पुराइनबंध	637
381	पुसरा	484
382	पेटा	103
383	पेरवा आरा	613
384	पैंकू	290
385	पोकपानी	636
386	पोंगरो	469
387	पोंड़ी	310
388	पोंड़ीपट कोना	246
389	पोरतेंगा	323
	फ	
390	फतेपुर	236
391	फरद बहार	596
392	फरसाकानी	522
393	फरसा जुड़वाइन	472
394	फरसाबहार	567
395	फुलड़ीह	117
396	फुलझार	15
397	फोटको सेमर	529
	ब	
398	बंगूरकेला	539
399	बकुना	654
400	बगडोल	108
401	बगीचा	109
402	बछरांव	134
403	बटाईकेला	168
404	बड़ाकोरंजा	294
405	बढ़ीखाना	347
406	बघिमा	268

वर्णक्रमानुसार ग्रामों की सूची

जिला रायगढ़

क्रमांक	ग्राम का नाम	स्था. को. नं.
1	2	3
	जशपुर तहसील—क्रमश:	
407	बन्दरचुवां	514
408	बन्धा टोली	555
409	बनई छोटा	342
410	बनई बड़ा	319
411	बनकोम्बो	430
412	बनगांव	538
413	बनगांव	562
414	बम्बा	155
415	बम्हनी	382
416	बम्हनीडांड	265
417	बरकसपाली	556
418	बरगांव	333
419	बरजोर	480
420	बरटोली	233
421	बरड़ांड़	187
422	बरड़िह	605
423	बरपानी	356
424	बरपानी	540
425	बरांगजोर	520
426	बलुवाबहार	625
427	बस्ता	326
428	बहेरना	31
429	बहोरा	77
430	बांसतला	373
531	बांसपतरा	393
432	बांसबहार	505
433	बांसाझाल	639
434	बागिया	508
435	बाबूसाजबहार	614
436	बाम्हनपुरा	325
437	बाम्हनमरा	626
438	बाम्हनमुन्डा	494
439	बारो	594
440	बालाछापर	341
441	बासनताला	416
442	बासेन	158
443	बिदुरपुर	657
444	बिपतपुर	374
445	बिमड़ा	94
446	बिरला	220
447	बिरहीपानी	570
448	बिरोपानी	343

क्रमांक	ग्राम का नाम	स्था. को. नं.
1	2	3
	जशपुर तहसील—क्रमश:	
449	बिलासपुर	423
450	बिसोंडी	71
451	बिहाबाल	481
452	बुटंगा	135
453	बुटकछार	546
454	बुढ़ाड़ांड	151
455	बुधगांव	37
456	बुमतेल	234
457	बुरजूड़ीह	5
458	बेंगटा	283
459	बेड़ेकोना	16
460	बेतरा	126
461	बेन्जोरा	44
462	बेन्द	125
463	बेने	188
464	बेमताटोली	435
465	बेलघुटरी	398
466	बेलड़ीह	215
467	बेलसुंगा	175
468	बेहराखार	174
469	बैगाअम्बा	454
470	बोकी	344
471	बोखी	571
472	बोडाछापुर	383
473	बोड़ाटोंगरी	515
474	बोड़ापहरी	161
475	बोडोकछार	305
476	बोडोकछार	401
477	बोतलीड़ांड़	418
478	बोरोकोना	248
479	बोरोकोना	653
	भ	
480	भंवर	79
481	भगोरा	569
482	भट्ठी कोना	110
483	भठ्ठा	20
484	भडिया	86
485	भण्डरी	408
486	भभरी	242
487	भलमन्ड़ा	304
488	भादू	78
489	भालू मुन्ड़ा	606
490	भितघरा	144

वर्णक्रमानुसार ग्रामों की सूची
जिला रायगढ़

क्रमांक	ग्राम का नाम	स्था. को. नं.
1	2	3
	जशपुर तहसील—क्रमश:	
491	भिमसेला	216
492	भुडकेला	284
493	भुमरा	399
494	भुरसा	400
495	भुसड़ीटोली	395
496	भेजरीड़ांड़	607
497	भेलवां	589
498	भेलवाटोली	417
	म	
499	मकरीबन्धा	550
500	मझगांव	147
501	मटासी	194
502	मड़वाकानी	489
503	मड़ियाझरिया	477
504	मतलोंगा	200
505	मघवा	227
506	मधुपुर	647
507	मन्जुरचुन्दी	535
508	मनोरा	213
509	मयाली	405
510	मरगा	240
511	मरोल	172
512	मरंगी	19
513	मसंगामारा	612
514	मसरीघाट	634
515	महनई	3
516	महादेव जोबला	105
517	महुआ	83
518	महुवाड़ीह	162
519	माटीपहार (छर्रा)	587
520	माड़ो	35
521	मुटू	254
522	मुढी	87
523	मुन्डाड़िह	618
524	मुसकुटी	510
525	मृगखोल	523
526	मेंडरबहार	617
527	मेलवाडीह	320
528	मैना	62

क्रमांक	ग्राम का नाम	स्था.को. नं.
1	2	3
	जशपुर तहसील – क्रमश:	
529	मैनी	95
530	मौहाडिह	580
	र	
531	रंगपुर	650
532	रजला	255
533	रजाँटा	185
534	रजौटा	511
535	रतबा	115
536	रतीया	311
537	रनई	601
538	रनपुर	180
539	रनपुर	336
540	रमसामा	142
541	राईकोना	353
542	राइपाठ	281
543	राजपुर	652
544	रातामाटी	292
545	रानी कौम्बो	196
546	रायकेरा	121
547	रायकेरा	406
548	रायड़ीह	371
549	रूपसेरा	123
550	रूपसेरा	301
551	रेगंडा	499
552	रेगंले	132
553	रेगारघाट	429
554	रेगोला	163
555	रेगोला	354
556	रेबरे	122
557	रेमते	444
558	रेमने	58
559	रोकडा	107
560	रौनी	106
	ल	
561	लठबोरा	557
562	लपई	483
563	लफराघरा	572
564	लमड़ांड़	468

वर्णक्रमानुसार ग्रामों की सूची
जिला रायगढ़

क्रमांक	ग्राम का नाम	स्था. को. नं.
1	2	3
	जशपुर तहसील—क्रमशः	
565	लरंगा	61
566	लवकेरा	643
567	लिटिम	28
568	लुईकोना	263
569	लुखी	224
570	लोखण्डी	332
571	लोटा	114
572	लोटापानी	655
573	लोढाअम्बा	448
574	लोढेना	82
575	लोदाम	309
576	लोधमा	415
577	लोरो	76
578	लोरो	385
	व	
579	वासुदेवपुर	394
	श	
580	शब्दमुंडा	491
	स	
581	सकरडीह	208
582	सकरडेना	339
583	सन्ना	70
584	समड़ना	645
585	समदुरा	173
586	सरई टोली	51
587	सरईटोली	602
588	सरकरा	656
589	सराईडिह	46
590	सराईपानी	164
591	सरडिह	52
592	सरडिह	100
593	सरडिह	293
594	सरडीह	47
595	सरधापाठ	88

क्रमांक	ग्राम का नाम	स्था. को. नं.
1	2	3
	जशपुर तहसील—क्रमशः	
596	सरब कोम्बो	143
597	सरवा	256
598	सलेहाटोली	407
599	सहसपुर	573
600	साईटांरगटोली	318
601	सांको	646
602	सांपधरा	545
603	सागजोर	591
604	सागीमौना	463
605	साजबहार	558
606	साजापानी	467
607	साजापानी	536
608	सामरबार	96
609	सारंगड़ांड़	433
610	रूड़िह	264
611	सारूढाब	91
612	सालामाली	362
613	सालेकेरा	337
614	साहीडांड	138
615	साहीलता	644
616	सिकरिमा	621
617	सिकरिया	512
618	सिकरी	228
619	सिकीपानी	458
620	सिंगीबहार	553
621	सिटोंगा	355
622	सिमड़ा	537
623	सिमाबारी	574
624	सिरिमकेला	392
625	सिरीटोली	387
626	सिरीटोली	525
627	सिहरबुड़ा	474
628	सुईजोर	559
629	सुकमा	93
630	सुकरा	64
631	सुजीबहार	513
632	सुतरी	149
633	सुन्ड़रू	638
634	सुन्द्रीमुन्डा	186
635	सुरजूला	257

वर्णक्रमानुसार ग्रामों की सूची
जिला रायगढ़

क्रमांक	ग्राम का नाम	स्था. को. नं.
1	2	3
	जशपुर तहसील—समाप्त	
636	सुलेसा	4
637	सेमरकछार	485
638	सेमरताल	630
639	सैला	203
640	सोगड़ा	247
641	सोनगेरसा	92
642	सोनपुर	124
643	सोनमुठ	80
644	सोनाक्यारी	53
	ह	
645	हटकलता	359
646	हथगढ़ा	482
647	हर्राडांड़	446
648	हर्राड़िपा	45
649	हर्राड़िपा	74
650	हर्राडिपा	299
651	हरी	222
652	हल्दीभुन्डा	532
653	हस्तिनापुर	193
654	हाथीबेड़	583
655	हुकरा कोना	7
656	हेठकापा	450
657	हेठधीचा	564
	घरघोड़ा तहसील	40/3
	अ	
1	अंगेकेला	37
2	अजीजगढ़	193
3	अमलीडीह	163
4	अमलीढोंढ़ा	300
	आ	
5	आमगांव	285
6	आमाघाट	268

क्रमांक	ग्राम का नाम	स्था को. नं.
1	2	3
	घरघोड़ा तहसील—क्रमश:	
7	आमापाली	95
8	आमापाली	240
	ई	
9	ईश्वरपुर	8
	उ	
10	उंकारीपाली	235
11	उजलपुर	257
12	उत्तररेगांव	228
13	उरबा	202
	ऐ	
14	ऐंकरा	75
	ओ	
15	ओंराजोर	308
	औ	
16	औराईमुड़ा	221
	क	
17	कंचनपुर	176
18	कचकोबा	269
19	कंझारी	44
20	कटकलिया	51
21	कटंगडीह	146
22	कठरीपाली	185
23	कडुमकेला	136
24	कमतरा	121
25	कमरगा	52
26	कया	120
27	करमागढ़	301
28	करवारजोर	59
29	करुवाही	212
30	कर्रापाली	309
31	कर्रीकछार	122
32	कसडोल	258
33	कसैया	174

वर्णक्रमानुसार ग्रामों की सूची
जिला रायगढ़

क्रमांक	ग्राम का नाम	स्था. को. नं.
1	2	3
	घरघोड़ा तहसील—क्रमशः	
34	कहरचुवां	76
35	कांटाझरिया	186
36	काटाझरिया	260
37	काराड़ेगा	66
38	कारीछापार	178
39	किलकिला	67
40	कुघुरमौहा	194
41	जरा	38
42	कुंजेमुरा	277
43	कुपाकानी	43
44	कुर्मा मौना	187
45	कुर्रा	20
46	कुरूज खोल	128
47	कुरोपहरी	60
48	कुसमेल	310
49	कॅकरा झरिया	86
50	केन्दाटिकरा	29
51	केनापारा	102
52	केनानीबहरा	302
53	केराखोल	222
54	केरावहाल	96
55	केशरचुंवा	311
56	केशला	85
57	कोगनारा	175
58	कोटरीमाल	189
59	कोंडकेल	87
60	कोंडकेल	213
61	कोड़ामाई	77
62	कोड़ासिया	15
63	कोनपरा	188
64	कोलम	229
65	कोसमघाट	137
66	कोसमपाली	278
	ख	
67	खण्डआमा	31
68	खम्हरिया	214
69	खम्हार	30
70	खर्रा	203
71	खार	88

क्रमांक	ग्राम का नाम	स्था. को. नं.
1	2	3
	घरघोड़ा तहसील—क्रमशः	
72	खुरूसलेंगा	312
73	खैर बहाल	89
74	खोखरोआमा	150
	ग	
7	गंजपुर	105
76	गदगांव	242
77	गमेकेला	45
78	गहना झरिया	16
79	गहिरा	103
80	गारे	279
81	गुडूबहाल	11
82	गुनु	104
83	गेरूपानी	78
84	गोढ़ी	90
85	गोढ़ी	273
86	गोरकामुडा	259
87	गोसाईडिही	39
88	गोरबहरी	294
89	गोरमुड़ी	248
	घ	
90	घटगांव	9
91	घरघोड़ा	170
92	घरघोड़ी	140
93	घोघरा	138
	च	
94	चकाबहाल	313
95	चंवरपुर	62
96	चारमांठा	171
97	चारमार	151
98	चिटकी बहार	53
99	चितवाही	230
100	चिन्धारी	106
101	चिमटापानी	195
102	चिरीमुड़ा	223
103	चिराईखार	61

वर्णक्रमानुसार ग्रामों की सूची
जिला रायगढ़

क्रमांक	ग्राम का नाम	स्था. को. नं.
1	2	3
	घरघोड़ा तहसील—क्रमश:	
104	चिल्कागुड़ा	123
105	चोटीगुड़ा	196
106	चोरगा	1
	छ	
107	छरांटांगर	159
108	छातासरई	54
109	छिन्दमौना	261
110	छिरभौना	179
111	छिरवानी	204
112	छैड़ोरिया	164
113	छोटे गुमड़ा	147
	ज	
114	जतरा	46
115	जमडबरी	241
116	जमुना	68
117	जरकट	141
118	जरहीडीह	205
119	जरेकेला	270
120	जांजगीर	286
121	जामचुंवा	249
122	जामपाली	314
123	जामबहार	32
124	जिबरी	250
125	जोबरो	303
	झ	
126	झगरपुर	97
127	झरन	33
128	झरना	295
129	झरिया पाली	169
130	झांकादरहा	172
131	झारआमा	47
132	झिका बहाल	296
	ट	
133	टटकेला	91
134	टपरगा	287
135	टांगरघाट	288
136	टिहली रामपुर	282
137	टुरटुरा	69

क्रमांक	ग्राम का नाम	स्था.को.नं.
1	2	3
	घरघोड़ा तहसील—क्रमश:	
138	टेटकाआमा	10
139	टेण्डा	148
140	टेरम	180
	ठ	
141	ठरकपुर	251
	ड	
142	डंगबिरा	124
143	डगनी नारा	153
144	डारआमा	252
145	डोहरीडोह	152
146	डोकरगुड़ा	160
147	डोंगामौहा	289
148	डोलेसरा	231
	ढ	
149	ढाप	22
150	ढोरम	181
151	ढोर्रोबिजा	48
152	ढोलनारा	215
	त	
153	तमनार	274
154	तराईमाल	262
155	तारागढ़	2
156	तिलाई पारा	290
157	तिलाईपाली	197
158	तिलाईहरहा	107
159	तुमीडीह	161
160	तेन्दूभांठा	142
161	तोलगे	79
162	तोलमा	63
	द	
163	दनौट	125
164	दक्षिणरेगांव	232
165	दियागढ़	108
166	देवगढ़	236
167	देवगांव	304

वर्णक्रमानुसार ग्रामों की सूची
जिला रायगढ़

क्रमांक	ग्राम का नाम	स्था. को. नं.
1	2	3
	घरघोड़ा तहसील—क्रमशः	
	घ	
168	घियारमूड़ा	21
169	घौराडांड	70
170	घौरा मांठा	291
	न	
171	नवागढ़	143
172	नवागांव	320
173	नवापारा	154
174	नवापारा	173
175	नयारामपुर	198
176	नहर केला	109
177	नागरामूड़ा	292
178	नावापारा	271
179	नारायणपुर	80
180	नुनदरहा	224
	प	
181	पकरगांव	49
182	पंडरीपानी	165
183	पड़कीपहरी	243
184	पडिगांव	305
185	पतरापाली	237
186	पन्तपाली	182
187	पाकादरहा	162
188	पाता	280
189	पानीखेत	155
190	पाली	306
191	पिपराही तोलगे	81
192	पिपराही सुवरा	92
193	पुन्जी पथरा	244
194	पुरी	139
195	पुसल्दा	129
196	पेलमा	206
197	पोकडेगा	82
198	पोटेबिरनी	110
199	पोतरा	34
200	पोरड़ा	190
201	पोर	130
	फ	
202	फगुरम	131

क्रमांक	ग्राम का नाम	स्था. को. नं.
1	2	3
	घरघोड़ा तहसील—क्रमशः	
203	फुटहामुड़ा	111
204	फुली कुण्ड़ा	112
	ब	
205	बगचना	156
206	बगबुड़ा	253
207	बगुडेगा	3
208	बजरमुड़ा	216
209	बटुरा कछार	126
210	बडगांव	263
211	बड़ेगुमडा	149
212	बनाई	225
213	बनेकेला	98
214	बरकछार	315
215	बरकसपाली	226
216	बरटांगर	114
217	बरड़ोह	113
218	बरपाली	238
219	बरपाली	254
220	बरवहली	264
221	बरौद	132
222	बरौना कूण्ड़ा	144
223	बसन्तपुर	71
224	बहामा	13
225	बहिरकेला	177
226	बागबाड़ी	275
227	बांजीखोल	207
228	बाम्हनपाली	199
229	बालजोर	293
230	बांसडांड़	17
231	बासनपाली	272
232	बिछीनारा	200
233	बिजना	316
234	बिजारी	183
235	बिरसिंघा	50
236	बिलासखार	157
237	बुड़िया	276
238	बुलेकरा	133
239	बैगिन झरिया	4
240	बैसकी मुडा	55
241	बैहामुडा	166

वर्णक्रमानुसार ग्रामों की सूची
जिला रायगढ़

क्रमांक	ग्राम का नाम	स्था. को. नं.
1	2	3
	घरघोड़ा तहसील—क्रमश:	
	भ	
242	भकरी	115
243	भगोरा	317
244	भवानीपुर	319
245	भालूमार	167
246	भालूमुड़ा	217
247	भुईकरी	255
248	भुइयापानी	56
249	भेंगारी	158
250	भेंडीमुठा	99
251	भेंड़ीमुड़ा	5
252	भेलवा टोली	18
253	भैंसगढी	265
	म	
254	मडियाकछार	116
255	मड़वाडुमर	208
256	महलाई	307
257	माझीआमा	35
258	माड़ो	322
259	मालीडीह	145
260	मिलूपारा	218
261	मुकड़ेगा	57
262	मुडागांव	12
263	मुड़ागांव	281
264	मुसकटी	117
265	मुसकुरा	191
266	मेढारमाल	93
267	मेन्डरा	168
268	मौहापाली	239
	र	
269	राई	134
270	राजगांव	6
271	राजपुर	23
272	राजाआमा	321
273	राटरोट	266
274	रानाखंड	24
275	राबो	245
276	रामपुर	7

क्रमांक	ग्राम का नाम	स्था.को. नं.
1	2	3
	घरघोड़ा तहसील – क्रमश:	
277	रायपारा	298
278	रूडूकेला	36
279	रूपडेगा	14
280	रूमकेरा	184
281	रेगड़ी	40
282	रेंगालबहरी	227
283	रैंकेरा	201
284	रोडोपाली	233
	ल	
285	लमडांड़	83
286	लमदरहा	219
287	लारी पानी	118
288	लालपुर	209
289	लिबरा	297
290	लिबरा	72
291	लुडेग	25
292	लैलूंगा	41
293	लोहडा पानी	58
	स	
294	सकता	220
295	समकेरा	299
296	सरडेगा	19
297	सरमडेगा	73
298	सराईटोला	283
299	सराई पाली	135
300	सराईपाली	256
301	सराईमुडा	27
302	सलखिया	26
303	सलिहा भांठा	234
304	सलिहारी	267
305	सहसपुर (मसाहत)	127
306	सागर पाली	119
307	सामारूमा	246
308	सारसमाल	42
309	सारसमाल	284
310	साल्हेपाली	192
311	साहसपुर	323
312	सियारधार	64

वर्णक्रमानुसार ग्रामों की सूची
जिला रायगढ़

क्रमांक	ग्राम का नाम	स्था. को. नं.
1	2	3
	घरघोड़ा तहसील—समाप्त	
313	सुबरा	94
314	सुहाई	324
315	सेमीजोर	210
316	सोनाजोरी	65
317	सोहनपुर	100
318	सोहनपुर	101
	ह	
319	हमीरपुर	318
320	हरदीझरिया	84
321	हर्राडीह	247
322	हिन्झर	211
323	हीरापुर	28
324	होरोगुड़ा	74
	रायगढ़ तहसील	40/4
	अ	
1	अंजोरीपाली	79
2	अगासमार	26
3	अड़बहाल	257
4	अमलीडीहा	181
5	अमलीपाली	310
6	अपलीपाली (कोतमार)	388
7	अमलीभौना	205
8	अमलीभौना (कठली)	389
9	अरसीपाली	155
	आ	
10	आड़पथरा	36
11	आड़मुड़ा	326
12	आड़ाझर	85
13	आमाडोल	45
14	आमापाल	237
15	आमापाली	111
16	आमापाली	311
	उ	
17	उच्चमिट्टी	219
18	उरदना	226

क्रमांक	ग्राम का नाम	स्था. को. नं.
1	2	3
	रायगढ़ तहसील—क्रमशः	
19	उल्दा	55
20	उसरौट	194
	ए	
21	एकताल	320
	ओ	
22	ओरदा	62
23	ओंडेकेरा	414
	औ	
24	औरदा	349
25	औराभांठा	193
	क	
26	ककईमोहान	427
27	कछार	144
28	कटौद	1
29	कठली	390
30	कठानी	333
31	कनमूरा	112
32	करपीपाली	86
33	कर्राजोर	368
34	कर्रानारा उर्फ नौरंगपुर	101
35	करूमौहा	88
36	करौवाडीह	6
37	कलमी	87
38	कलमी	227
39	कलमी	419
40	कलमीपाट	63
41	कवरिहा	357
42	कसाईपाली	327
43	कसोईपाली	17
44	कांटाहरदी	169
45	कान्दागढ़	328
46	काफरमार	7
47	कारीछापर	274
48	कारीछापर	376
49	काशीचुवा	214
50	किरीतमाल	145
51	किसनापुर	236
52	कुकरी चोली	27

वर्णक्रमानुसार ग्रामों की सूची
जिला रायगढ़

क्रमांक	ग्राम का नाम	स्था. को. नं.
1	2	3
	रायगढ़ तहसील—क्रमश:	
53	कुकरीझरीया	94
54	कुकुरदा	277
55	कुंजेडबरी	353
56	कुनकुनी	93
57	कुरमापाली	195
58	कुरभांठा	102
59	कुर्रु	8
60	कुलबा	168
61	कुसमुदा	340
62	कुसमुरा	213
63	कुसवा बहोरी	134
64	केनसरा	364
65	केनापाली	206
66	केराझर	133
67	केवाली	2
68	केशला	312
69	केसाफली	406
70	कोकड़ी तराई	220
71	कोटमार	267
72	कोटरापाली	292
73	कोठारडीह	18
74	कोठीकुंड़ा	19
75	कोंड तराई	135
76	कोंड पाली	428
77	कोंडा तराई	352
78	कोतमरा	382
79	कोतरलिया	291
80	कोतरा	196
81	कोतासुरा	377
82	कोयलंगा	276
83	कोलई बहाल	275
84	कोसमनारा	207
85	कोसम पाली	221
86	कोसम पाली	284
87	कौवाताल	187
	ख	
88	खड़गांव	3
89	खपरा पाली	397
90	खम्हार	20
91	खैरपाली	113

क्रमांक	ग्राम का नाम	स्था.को. नं.
1	2	3
	रायगढ़ तहसील—क्रमश:	
92	खैरपुर	228
93	खोखरा	201
	ग	
94	गढ़उमरिया	305
95	गढ़कुर्री	136
96	गांड़ापाली	21
97	गाड़ाबोरदी	64
98	गिधा	89
99	गिन्डोला	103
100	गुड़गहन	306
101	गुड़ु	415
102	गुरदा	28
103	गेजामुड़ा	222
104	गेरवानी	238
105	गोंड़बोरदी	70
106	गोतमा	378
107	गोपालपुर	293
108	गोपीमाहका	80
109	गोरका	229
110	गोरपार	4
111	गोर्रा	188
112	गोवरधनपुर	301
	घ	
113	घघरा	71
114	घनतराई	341
115	घुटकु पाली	342
116	घुटी पाली	278
	च	
117	चंगोरी	407
118	चक्रधरपुर	249
119	चपले	114
120	चारपारा	72
121	चारमांठा	146
122	चिखली	383
123	चिटकाकानी	294
124	चिनाकठर्रा	11
125	चिराई पानी	230
126	चिराई पानी	239
127	चोड़ा	37

वर्णक्रमानुसार ग्रामों की सूची
जिला रायगढ़

क्रमांक	ग्राम का नाम	स्था. को. नं.
1	2	3
	रायगढ़ तहसील—क्रमशः	
	छ	
128	छपोरा	329
129	छातामूरा	307
130	छिछोर उमरिया	408
131	छिरपानी	29
132	छिरवानी	250
133	छींच	369
134	छुही पाली	208
135	छोटे जामपाली	30
136	छोटे डुमरपाली	95
137	छोटे देवगांव	46
138	छोटे पंडरमूड़ा	31
139	छोटे भण्डार	391
140	छोटे मूड़पार	90
141	छोटे हल्दी	429
	ज	
142	जतरी	175
143	जबलपुर	104
144	जामगांव	279
145	जामझोर	38
146	जामपाली	197
147	जामपाली	215
148	जामपाली	370
149	जिलाड़ी	398
150	जुड़ी	295
151	जुनवानी	156
152	जुनवानी	251
153	जेवरीड़ीह	392
154	जैकेला	350
155	जैमुरा	121
156	जंमुड़ा	125
157	जोगीतराई	358
158	जोबी	9
159	जोरापाली	209
	झ	
160	झलमला	313
161	झारगुड़ा	258
162	झारमुड़ा	351
163	झाराडीह	77
164	झिटीपाली	105
165	झिलगीटार	334
166	झुलन पाली	343
	ट	
167	टपरदा	393
168	टांड़ापारा	24
169	टायग	120
170	टारपाली	268
171	टिनमिनी	409
172	टिपाखोल	231
173	टेंका	189
174	टेमटेमा	115
	ठ	
175	ठाकुरपाली	199
176	ठाकुरपाली	410
177	ठेगागुड़ी	399
178	ठेगापाली	321
	ड	
179	डुमरपाली	216
180	डुमर पाली	285
181	डुमरपाली	354
182	डुमरभाठा	73
183	डुमरमुड़ा	315
184	डुलोपुर	163
185	डेराडीह	12
186	डोंगाढकेल	138
187	डोंगीतराई	137
188	डोमनारा	32
	ढ	
189	ढिमानी	56
190	ढुसेकेला	47
	त	
191	तड़ोला	371
192	तरकेला	202
193	तरड़ा	430
194	तारापुर	198

वर्णक्रमानुसार ग्रामों की सूची
जिला रायगढ़

क्रमांक	ग्राम का नाम	स्था. को. नं.
1	2	3
	रायगढ़ तहसील—क्रमशः	
195	तिउर	57
196	तिलगा	269
197	तिलगी	384
198	तिलाई पाली	126
199	तुपकधार	394
200	तुमीडीह	13
201	तुरंगा	420
202	तुरेकेला	65
203	तेतला	365
204	तेन्दूमन्डी	33
205	तेलीकोट	81
206	तेलीपाली	190
207	तोरना	176
	द	
208	दनोट	240
209	दर्रामूडा	106
210	दर्रामूडा	308
211	दर्री	139
212	दर्रीपाली	335
213	दाऊभठली	372
214	देलारी	241
215	देवबहाल	259
216	देवरी	147
217	देवलसुरा	336
218	देहजरी	34
	ध	
219	धनगांव	182
220	धनागर	210
221	धनुहारडेरा	322
222	धुधवा	174
223	धुरनपाली	344
224	धुमावहाल	252
	न	
225	नयोई	14
226	नटवरपुर	260
227	नन्दगांव	15
228	नन्देली	151
229	नवेन्ली	379

क्रमांक	ग्राम का नाम	स्था.को. नं.
1	2	3
	रायगढ़ तहसील—क्रमशः	
230	नवसिया	211
231	नव बहाल	261
232	नवागांव	44
233	नवागांव	253
234	नवापारा	66
235	नवापारा	148
236	नवापारा	157
237	नवापारा	183
238	नवापारा	280
239	नवापारा	400
240	नवापाली	314
241	नवापाली	421
242	नहरपाली	127
243	नावागांव	170
244	नावापारा	345
245	नेतनागर	323
246	नौरंगपुर	161
	प	
247	पचेड़ा	191
248	पटेल पाली	203
249	पंडरी पानी	122
250	पंडरी पानी	140
251	पंडरी पानी	296
252	पडिगांव	422
253	पतरा पाली	48
254	पतरा पाली	270
255	पत्तापाली	232
256	पनझर	152
257	परसकोल	50
258	परसदा	224
259	परसा पाली	49
260	परसा पाली	412
261	पलगढ़ा	58
262	पामगढ़	39
263	पाली	242
264	पुछियापाली	22
265	पुटकापुरी	359
266	पुरेना	74
267	पुसलदा	177
268	पुसौर	417

वर्णक्रमानुसार ग्रामों की सूची

जिला रायगढ़

क्रमांक	ग्राम का नाम	स्था. को. नं.
1	2	3
	रायगढ़ तहसील—क्रमशः	
	फ	
269	फरकानारा	23
270	फूलगेंधिया	118
	ब	
271	बकेली	68
272	बगझर	10
273	बगेडेवा	67
274	बंगुर सिया	254
275	बघनपुर	218
276	बड़ माल	324
277	बड़ेअतरमुड़ा	300
278	बड़ेडुमरपाली	96
279	बड़ेदेवगांव	75
280	बड़े भण्डार	395
281	बड़े हल्दी	347
282	बनबहारी	262
283	बनसिया	204
284	बनोरा	286
285	बनहर	217
286	बरगढ़	59
287	बरदापुरी	171
288	बरपाली	162
289	बरपाली	385
290	बरगौना	35
291	बरमुड़ा	233
292	बरलिया	243
293	बर्रा	16
294	बलभद्रपुर	263
295	बसंतपुर	172
296	बसनाझर	97
297	बाघाडोला	416
298	बादपाली	255
299	बांदीमाल	366
300	बानी पाथर	40
301	ब्राम्हनपाली	82
302	बायग	123
303	बाराडोली	411
304	बालमगोड़ा	200
305	बांसमुड़ा	52
306	बासनपाली	116
307	बासनपाली	337
308	बासनपाली	360
309	बिजकोट	108
310	बिजकोट	317
311	बिजना	361
312	बिजेपुर	302
313	बिलासपुर	142
314	बिसनाथ पाली	297
315	बुनगा	401
316	बुलांकी	362
317	बेड़ जामपाली	107
318	बेन्दरा चुवा	303
319	बेन्दो झरिया	117
320	बेलपाली	355
321	बेलरिया	287
322	बेहरापाली	281
323	बैसपाली	158
324	बोईरडीह	316
325	बोईरदादर	304
326	बोकरा मूड़ा	164
327	बोड़ाझरिया	330
328	बोतल्दा	51
329	बोंदा	402
	भ	
330	भगवानपुर	234
331	भगोरा	271
332	भगोरा डीह	109
333	भदरीपाली उर्फ रोहनाडीया	53
334	भागोंडीह	69
335	भाटनपाली	325
336	भातपुर	165
337	भालुचुवा	98
338	भालूनारा	41
339	भिखारीमाल	272
340	भुंया पाली	282
341	भूपदेवपुर	141
342	भेलवाडीह	42
343	भैनापारा	91
	म	
344	मकरी	76
345	मचिदा	423

वर्णक्रमानुसार ग्रामों की सूची

जिला रायगढ़

क्रमांक	ग्राम का नाम	स्था. को. नं.
1	2	3
	रायगढ़ तहसील—क्रमश:	
346	मदनपुर	43
347	मनुवापाली	283
348	मल्दा	346
349	महलोई	338
350	मिडमिडा	318
351	मिनगांव	5
352	मुरा	128
353	मुराली पाली	223
354	मेलवा टिकरा	244
355	मौहापाली	166
356	मौहापाली	83
357	मौहापाली	288
358	मौहापाली	319
	र	
359	रक्सापाली	129
360	रजघट्टा	99
361	रतन महका	84
362	रनभाठा	403
363	रसियामुंडा	110
364	राई तराई	192
365	राजपुर	143
366	रानीगुड़ा	153
367	रानीसागर	100
368	रामपुर छोटे	225
369	रायपाली	404
370	रावनखोंदरा	185
371	रियापाली	331
372	रूचिदा	184
373	रेगडा	245
374	रेंगालपाली	332
375	रैंबार	386
	ल	
376	लंकापाली	380
377	लाखा	246
378	लामीदरहा	247
379	लारा	431
380	लिजिर	363
381	लिटई पाली	159
382	लिटाई पाली	186

क्रमांक	ग्राम का नाम	स्था.को. नं.
1	2	3
	रायगढ़ तहसील—क्रमश:	
383	लेवड़ा	149
384	लोटंग	298
385	लोढ़ाझर	130
386	लोधिया	60
387	लोहाखान	339
388	लोहारसिंग	356
	श	
389	शंकरबागा	289
390	शंकरपाली	178
391	शिवपुरी	248
	स	
392	सपनाई	264
393	सम्बलपुरी	256
394	सरई पाली	235
395	सरई पाली	273
396	सरडामाल	154
397	सर बहाल	265
398	सरवानी	61
399	सरवानी	160
400	सरवानी	396
401	सराई पाली	418
402	सहसपुर	173
403	सहेदेवपाली	309
404	सांगीतराई	212
405	साजापाली	25
406	सारसमाल	373
407	साल्हे ओना	290
408	साल्हेपाली	167
409	सालिहाभांठा	131
410	सिकोसीमाल	266
411	सिंगपुरी	413
412	सिंघनपुर	132
413	सियार पाली	299
414	सिलाड़ी	405
415	सिहा	381
416	सुकुलभठली	375
417	सुटूपाली	424
418	सुलोनी	374
419	सूती	54

वर्णक्रमानुसार ग्रामों की सूची
जिला रायगढ़

क्रमांक	ग्राम का नाम	स्था. को. नं.
1	2	3
	रायगढ़ तहसील—समाप्त	
420	सूपा	387
421	सूरजगढ़	425
422	सूर्री	367
423	सेन्द्रीपाली	119
424	सेमरा	179
425	सेमीभांवर	180
426	सोंड़का	124
427	सोंड़े केला	348
428	सोंनबरसा	92
	ह	
429	हरदी झरिया	150
430	हालाहुली	78
	त्र	
431	त्रिभोना	426
	सारंगढ़ तहसील	40/5
	अ	
1	अंडोला	14
2	अकबरटोला	473
3	अचानकपाली	135
4	अचानकपाली उर्फ चुरेला	89
5	अड़भार	340
6	अमझर	238
7	अमरकोट (अमेरी)	380
8	अमरकोट (बोरे)	381
9	अमलडीहा	97
10	अमलीकोट	341
11	अमलीडीपा	253
12	अमलीपाली	90
13	अमलीपाली	153
14	अमलीपाली	391
15	अमलीपाली	474
16	अमाकोनी	27
17	अमुर्रा	342
18	अमेठी	225
19	अमेरी	382
	आ	
20	आमाकोनी	181
21	आमाकोनी (छोटे)	359
22	आमाकोनी (बड़े)	358

क्रमांक	ग्राम का नाम	स्था. को. नं.
1	2	3
	सारंगढ़ तहसील—क्रमशः	
23	आमापाली	492
24	आमोदा	433
	इ	
25	इच्छा	282
	उ	
26	उच्चभिट्टी	10
27	उधरा	212
28	उम्मेदपुर	226
29	उलखर	65
	ऐ	
30	ऐरीपाली	392
	क	
31	कंचनपुर	343
32	कंचनपुर	362
33	कंठीपाली	434
34	कंवरगुडा	267
35	कंवरपाली	415
36	कंवलाझर	195
37	कटंगपाली	413
38	कटराडीह	263
39	कटेकोनी	123
40	कटेली	124
41	कढंगजोरी	414
42	कढंगपाली	294
43	कदलीसरार	520
44	कन्डोला	333
45	कनकबीरा	154
46	कनकीडिपा	412
47	कपरतुंगा	169
48	कपरतुंगा	459
49	कपिसदा	11
50	कपिसदा	254
51	कमरीद	435
52	कमलापानी	475
53	करकोट	393
54	करमाल	477
55	करगीपाली	136
56	करनपाली	461
57	करपी	476

वर्णक्रमानुसार ग्रामों की सूची
जिला रायगढ़

क्रमांक	ग्राम का नाम	स्था. को. नं.
1	2	3
	सारंगढ़ तहसील—क्रमशः	
58	कलगाटार	460
59	कलमी	80
60	कस्तुराभाल	507
61	कसहीपाली	394
62	कान्दुरपाली	182
63	कान्दुलपाली	334
64	कारीगांठी	361
65	कालाखुंटा	493
66	कुघरगढ़ी	283
67	कुटेला	202
68	कुधरी	125
69	कुम्हारी	12
70	कुम्हारी	424
71	कुरंहा	213
72	केडार	98
73	केनाभांठा	360
74	केनाभांठा	436
75	केरमेली	478
76	केवटिनढोढ़ी	256
77	कोकबहाल	508
78	कोतमरा	126
79	कोतरा	383
80	कोतरी	214
81	कोर्रा	304
82	कोर्रापानी	170
83	कोसमडीह	384
84	कोसिर	255
85	कोसीर	7
86	कौवताल	49
	ख	
87	खजरी	91
88	खपरापाली	374
89	खम्हरिया	479
90	खम्हारडीह	203
91	खम्हारपाली	137
92	खर्री	108
93	खर्री	264
94	खरवानी	402

क्रमांक	ग्राम का नाम	स्था.को.नं.
1	2	3
	सारंगढ़ तहसील – क्रमशः	
95	खरवानी छोटे	239
96	खरवानी बड़े	403
97	खिचरी	19
98	खुडवेना	268
99	खुर्सी	50
100	खूडुभांठा	385
101	खैरगढ़ी	183
102	खैरझिठी	521
103	खैरट	240
104	खैरपाली	127
105	खैरहा	28
106	खैरा छोटे	37
107	खैरा बड़े	109
108	खोखलीपाली	363
109	खोखेपुर	395
110	खोरीगांव	
	ग	
111	गंजाई भौना	99
112	गंधराचुवा	138
113	गवालिनडीह	38
114	गन्तुली छोटे	20
115	गन्तुली बड़े	15
116	गाताडीह	204
117	गातापीढ़ा	211
118	गायदरहा	81
119	गिन्डोला	509
120	गिरहुलपाली	350
121	गुडेली	269
122	गोड़म	270
123	गोडा	184
124	गोडिहारी	205
125	गोपालपुर	437
126	गोपाल भौना	21
127	गोमडा	139
128	गोवरसिघा	351
129	गौरडीह	522
	घ	
130	घठ्ठला छोटे	39
131	घठ्ठला बड़े	242
132	घठोरा	140

वर्णक्रमानुसार ग्रामों की सूची
जिला रायगढ़

क्रमांक	ग्राम का नाम	स्था. को. नं.
1	2	3
	सारंगढ़ तहसील—क्रमशः	
133	घुंचापाली	416
134	घोघरा	510
135	घोराघाटी	156
	च	
136	चंवरपुर	196
137	चन्दली	100
138	चन्दाई	128
139	चनामुड़ा	71
140	चनामुड़ा	404
141	चाटीपाली	72
142	चाटीपाली	364
143	चांन्दागढ़	305
144	चारभांठा	447
145	चिंगरी डीह	448
146	चिंगरीपाली	223
147	चिखली	227
148	चुरेला	66
	छ	
149	छतौना	40
150	छरौं	284
151	छातादेई	157
152	छिचपानी	158
153	छिन्द	92
154	छिन्दपतेरा	480
155	छुवारीपाली	289
156	छुहीपाली	67
157	छुहीपाली	462
158	छेवारीपाली	335
159	छैलफोरा	295
160	छैलभांठा	494
	ज	
161	जगदीशपुर	481
162	जटियापाली	438
163	जयपुर	317
164	जलगढ़	344
165	जवाहरनगर	534
166	जशपुर	16
167	जमरा	29
168	जामछापर	425

क्रमांक	ग्राम का नाम	स्था. को. नं
1	2	3
	सारंगढ़ तहसील—क्रमशः	
169	जामजोरी	365
170	जामदलका	495
171	जामपाली	23
172	जामपाली	111
173	जामपाली	345
174	जालाकोना	439
175	जिल्दी	51
176	जीरापाली	496
177	जूनाडीह	129
178	जेवरा	285
179	जोगनीपाली	271
180	जोगनीपाली	497
181	जोगीडीपा	243
182	जोतपुर	296
	झ	
183	झनकपुर	405
184	झरपडीह	197
185	झलमला	159
186	झावड़	366
187	झारपाली	228
188	झारमुडा	244
189	झाल	498
190	झिकीपाली	511
191	झिलगिटार	171
	ट	
192	टमटोरा	141
193	टागर	185
194	टांडीपार	93
195	टांडापाली	186
196	टिटहीपाली	463
197	टिमरलगा	286
198	टेकापत्थर	482
199	टेढ़ीनाला	112
	ठ	
200	ठाकुरदिया	257
201	ठाकुरपाली	272
202	ठेंगा कोट	101
203	ठेंगागुड़ी	318
204	ठेलकाभांठा	41

वर्णक्रमानुसार ग्रामों की सूची
जिला रायगढ़

क्रमांक	ग्राम का नाम	स्था. को. नं.
1	2	3
	सारंगढ़ तहसील—क्रमशः	
	ड	
205	डंगनिया	82
206	डंडाईडीह	30
207	डंडाईडीह	367
208	डमरा	368
209	डिन्डीडाह	483
210	डुमरडीह	215
211	डुमरपाली	523
212	डुमरसिंघा	396
213	डोंगरीपाली	512
214	डोंगिया	52
215	डोंगीपानी	536
216	डोमाडीह	102
217	डोमाडीह	172
218	डौकी जोर	206
	ढ	
219	ढोसरबहाल	499
	त	
220	तरेकेला	500
221	तामनडीह	258
222	तालदेवरी	42
223	तालदेवरी	417
224	तिलाई दादर	22
225	तिलाई दादर	440
226	तिलाई पाली	187
227	तिलाई मुड़ा	43
228	तुलसीडीह	259
229	तेन्दूढार	113
230	तेन्दुवा	160
231	तेरादावन	464
232	तोरना	352
233	तोरा	319
234	तौसिर	418
	द	
235	दमदमा	513
236	दमदरहा	142
237	दर्राभांठा	53
238	दलाल	207
239	दवगांव	143
240	दहिदा	17
241	दादरपाली	290

क्रमांक	ग्राम का नाम	स्था. को. नं.
1	2	3
	सारंगढ़ तहसील—क्रमशः	
242	दानसरा	229
243	दानीघाटी	449
244	दुर्गापाली	208
245	दुलमपुर	297
246	दुलमपुर	406
247	दूलापाली	514
248	देवगढ़	320
249	देवगांव	375
250	देवगांव (पठारीपाली)	103
251	देवसर	173
252	देवानपाली	465
253	देवारपाली	83
	ध	
254	धनीगांव	450
255	धानापीपर	110
256	धुता	31
257	धुमाभाठा	407
258	धुरकोट	426
259	धौरादरहा	451
260	धौराभाठा	273
	न	
261	नदीगाव	306
262	नन्दनपुर	54
263	नन्देली	55
264	नरगीखोल	161
265	नरेशनगर	533
266	नाचनपाली	73
267	नाचनपाली	376
268	नावापारा	18
269	नावापारा छोटे	307
270	नावापारा बड़े	397
271	नावापाली	144
272	नूनपानी	68
273	नूनपाली	466
274	नैकाइनटार	69
275	नौघटा	298
276	नौरंगपुर	260
	प	
277	पंचधार	336
278	पचपेड़ी	216
279	पठारीपाली	145

वर्णक्रमानुसार ग्रामों की सूची

जिला रायगढ़

क्रमांक	ग्राम का नाम	स्था. को. नं.
1	2	3
	सारंगढ़ तहसील—क्रमश:	
280	पठारीपाली	274
281	पठियापाली	369
282	पडकीडीपा	485
283	पडकीपाली	486
284	पतरेपाली	501
285	पन्डरीपानी	386
286	प्रधानपुर	74
287	प्र धानपुर	419
288	परधियापाली	484
289	परधियापाली	524
290	परसकोल	84
291	परसकोल	175
292	परसकोल	525
293	परसदा	85
294	परसदा	174
295	परसरामपुर	308
296	परसाडीह	261
297	परसाडीह	452
298	परसापाली	94
299	पहंदा	104
300	पाकरडीह	162
301	पाट	13
302	पासीद	1
303	पिकरी	95
304	पिकरीपाली	467
305	पिकरीमाल	387
306	पिपरखूंटा	468
307	पिपरदा	146
308	पिन्डरी दुखूपाट	44
309	पिन्डरी बालोपाट	45
310	पिहरा	299
311	पुजेरीपाली	329
312	पुटिया	114
313	पुरेना	353
314	पुरैनपाली	515
315	पेवरा	388
316	पेवरागढ़	389
317	पैकिन	427
318	पोरथ	321
	फ	
319	फरसवानी	245

क्रमांक	ग्राम का नाम	स्था. को. नं.
1	2	3
	सारंगढ़ तहसील—क्रमश:	
	ब	
320	बंजारी	276
321	बगबन्ध	147
322	बगबिड़ार	56
323	बघनपुर	420
324	बघनपुर	189
325	बटऊपाली	8
326	बटाऊपाली	188
327	बन्धापाली	246
328	बनवासपाली	503
329	बनहर	163
330	बनहर	502
331	बम्हनीपाली	441
332	बरगांव	176
333	बरगांव	291
334	बरतुंगा	57
335	बरबरहा	198
336	बरदुला	24
337	बरपाली	177
338	बरपाली	346
339	बरभांठा	32
340	बरभांठा	96
341	बरभांठा	230
342	बरमकेला	408
343	बरमपुरा	442
344	बहलीडीह	453
345	बाँजीपाली	300
346	बार	354
347	बारादावन	421
348	बासिनपाली	115
349	बासिनबहरा	217
350	बिक्रमपाली	399
351	बिछलवा	247
352	बिजेपुर (गिरधारीपाट)	309
353	बिजेपुर (चिन्तामणीपाट)	310
354	बिनीपाली	526
355	बिलाईगढ़	292
356	बिलाईगढ़	337
357	बिलाईगढ़	469
358	बीजामाला	487
359	बुदबुदा	311

वर्णक्रमानुसार ग्रामों की सूची

जिला रायगढ़

क्रमांक	ग्राम का नाम	स्था. को. नं.
1	2	3
	सारंगढ़ तहसील—क्रमशः	
360	बुदेली	409
361	बुदेली	178
362	बेंगची	422
363	बेलटिकरी	232
364	बेलपाली	130
365	बेहराचुवाँ	275
366	बेहराबहाल	527
367	बैगिनडीह	190
368	बैगिनडीह	443
369	बैगिनडीह	470
370	बोईरडीह	233
371	बोइरडीह	400
372	बोईरमाल	116
373	बोकरामुडा	301
374	बोन्दा	302
375	बोरिदा	86
376	बोरिदा	322
377	बोरीद	131
378	बोरे	390
379	बोहराबहाल	148
380	बोहारडीह	265
	भ	
381	भंगडा	58
382	भकुर्रा	105
383	भकुर्रा	371
384	भठली	330
385	भडिसार	106
386	भदरा	2
387	भदरा	70
388	भद्रीउडान	277
389	भरतपुर	324
390	भराली	528
391	भंवरपुर	33
392	भंवरपुर	234
393	भंवरपुर	370
394	भंवरादादर	34
395	भांटा कोना	164
396	भाठागाँव	3
397	भालूपानी	179
398	भालूपानी	529
399	भिखमपुर	312

क्रमांक	ग्राम का नाम	स्था. को. नं.
1	2	3
	सारंगढ़ तहसील—क्रमशः	
400	भिमखोलिया	191
401	भीखमपुरा	46
402	भीमसेनडीह	262
403	भूलूमुडा	347
404	भेड़वन	47
405	भैजनार	132
406	भैंस दैहान	218
407	भोजपुर	219
408	भोथली	48
	म	
409	मंजूरपाली	490
410	मकरी	248
411	मचगोढ़ा	25
412	मचलाडीह	26
413	मधुवन	35
414	मल्दा	4
415	मलदा	180
416	मसानकुडा	428
417	महकमपुर	59
418	महाराजपुर	338
419	माजरमाटी	149
420	माधोपाली	236
421	मानिकपुर	235
422	मानिकपुर	288
423	मानिकपुर	348
424	मारोदरहा	372
425	मुंगलीपाली	355
426	मुंगियाडीह	517
427	मुड़पार	75
428	मुड़पार	237
429	मुड़वाभाँठा	9
430	मुडियाडीह	60
431	मेंडरा	429
432	मेकरा	488
433	मोहन्दी	325
434	मौहाढोढ़ा	249
435	मौहापाली	61
436	मौहापाली	356
437	मौहापाली	489

वर्णक्रमानुसार ग्रामों की सूची

जिला रायगढ़

क्रमांक	ग्राम का नाम	स्था. को. नं.
1	2	3
	सारंगढ़ तहसील—क्रमशः	
	र	
438	रंगाडीह	454
439	रंगाडीह	530
440	रकसा	76
441	रतनपुर	339
442	रांडीडीह	313
443	रांपागुला	133
444	राजपुर	331
445	रामटेक	150
446	रामपुर	36
447	रामपुर	326
448	रामभांठा	77
449	रायपुर	357
450	रिशोरा	444
451	रींवापार	87
452	रेंगालमुड़ा	192
453	रेबों	327
454	रेड़ा	220
455	रेल्हा	5
456	रोहिनापाली	165
457	रोहिनापाली	410
	ल	
458	लंकापाली	373
459	लक्ष्मनपाली	445
460	लामीपाली	455
461	लालाधुरवा	278
462	लिजीर	411
463	लिप्ती	314
464	लीमगांव	117
465	लीमपाली	456
466	लीमपाली	504
467	लुकापारा	323
468	लुरका	151
469	लेन्धरा	78
470	लेन्धजोरी	518
471	लेन्धा	430
472	लोधिया	377
473	लोहारिनडीया	250

क्रमांक	ग्राम का नाम	स्था. को. नं.
1	2	3
	सारंगढ़ तहसील—क्रमशः	
	व	
474	वसन्तपुर	398
475	विजेपुर	231
476	विश्वासपुर	287
477	विशालपुर	199
478	विष्णुपाली	516
	श	
479	शिवपुरी	535
	स	
480	सकरतुंगा	457
481	सन्डा	378
482	सरसरा	280
483	सराईपाली	152
484	सराईपाली	134
485	सराईपाली	251
486	सराईपाली	431
487	सराईपाली	505
488	सरिया	332
489	सरियादरहा	166
490	सहजपाली	446
491	सहजबहाल	531
492	सहसपुर	200
493	सहसपानी	118
494	साकरा	328
495	सांथर	532
496	सारंगढ़	201
497	साराडीह	224
498	साल्हे	209
499	साल्हेओना	293
500	साल्हेपाली	349
501	सालर	193
502	सावतकुत	471
503	सिगारपुर	252
504	सिगारपुर	401
505	सिगारी	423
506	सिघनपुर	6
507	सिघनपुर	266
508	सिरोली	210
509	सिलादेई	88

वर्णक्रमानुसार ग्रामों की सूची
जिला रायगढ़

क्रमांक	ग्राम का नाम	स्था. को. नं.
1	2	3
	सारंगढ़ तहसील—क्रमशः	
510	सिलियारा	79
511	सुअरगुड़ा	107
512	सुन्दराभाठा	222
513	सुरली	119
514	सुरवापाली	303
515	सुरसी	315
516	सुलोनी	221
517	सुवाताल	62
518	सूरजगढ़	316
519	सेन्दुरस	279
520	सेन्धमाल	167
521	सेमरापाली	168
522	सेमरापाली	506
523	सेमीकोट	458
524	सोडिका	120
525	सोढ़रडीह	121
	सारंगढ़ तहसील—समाप्त	
526	सोनवला	519
527	सोनाडुला	281
	ह	
528	हट्टापाली	491
529	हठीलापाली	379
530	हरदी	63
531	हरिहरपाली	211
532	हसौद	194
533	हिरीं	64
534	हिरीं	432
535	हेडसपाली	472
536	होलचारपाली	122

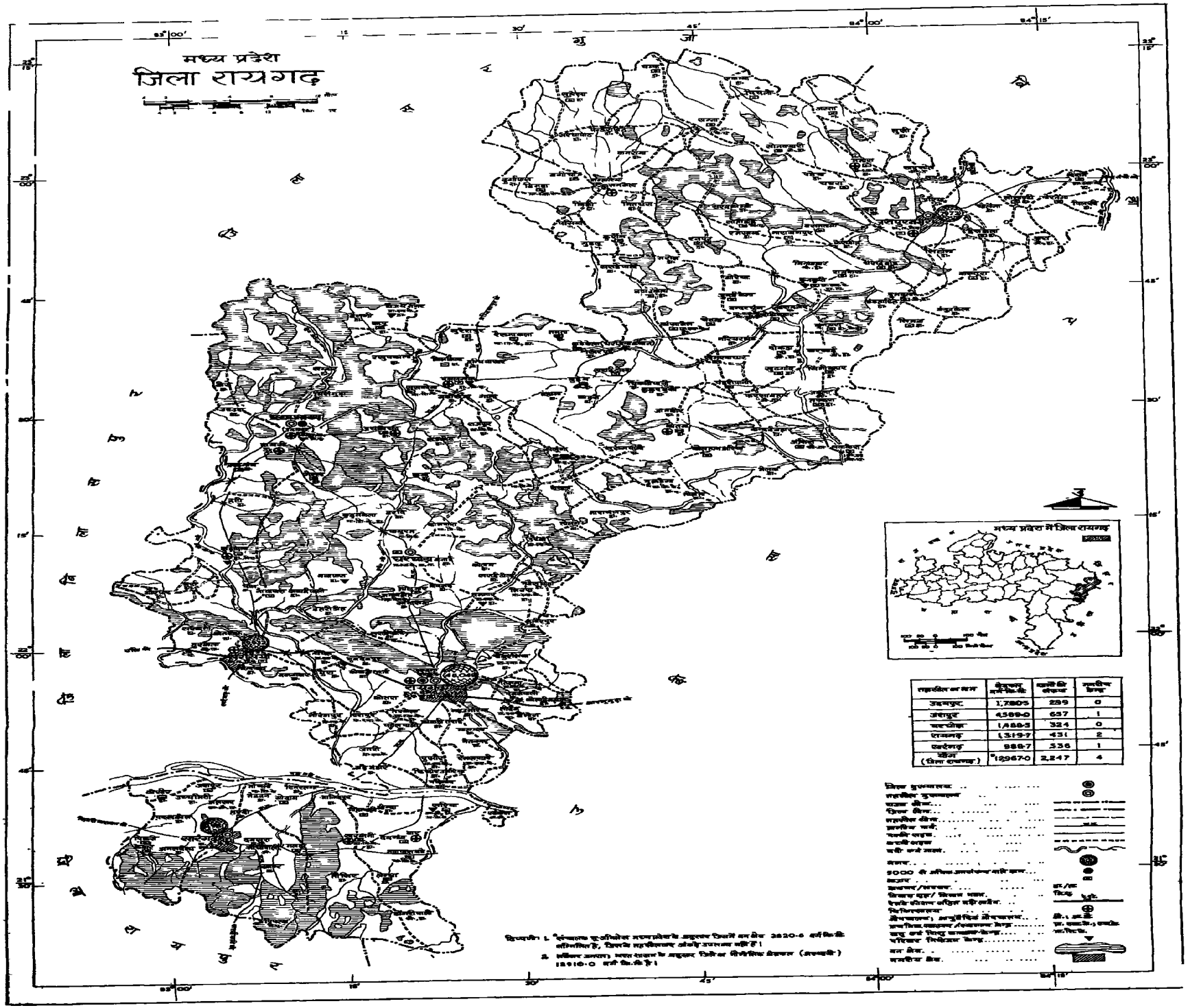
मध्य प्रदेश
जिला रायगढ़
मध्य प्रदेश में जिला रायगढ़
तहसील का नाम
क्षेत्रफल वर्ग कि.मी.
ग्रामों की संख्या
नगरीय केन्द्र
उदयपुर
1,738.5
289
0
जशपुर
4,389.0
657
1
कुनकुरी
1,488.3
324
0
रायगढ़
1,319.7
431
2
धरमजयगढ़
988.7
536
1
योग (जिला रायगढ़)
*12967.0
2,247
4

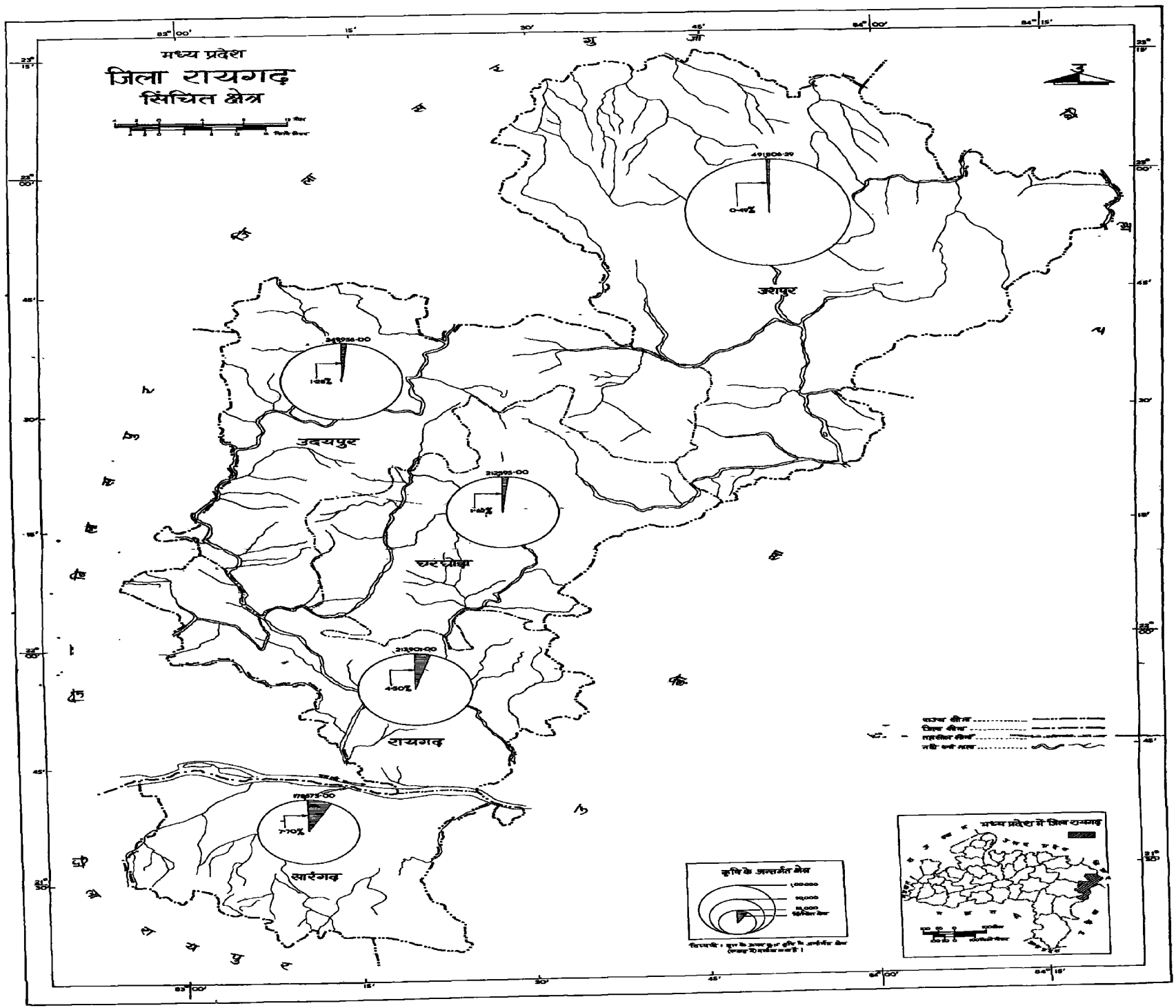
मध्य प्रदेश
जिला रायगढ़
सिंचित क्षेत्र
जशपुर
उदयपुर
धरमजयगढ़
रायगढ़
सारंगढ़
कृषि के अन्तर्गत क्षेत्र
मध्य प्रदेश में जिला रायगढ़

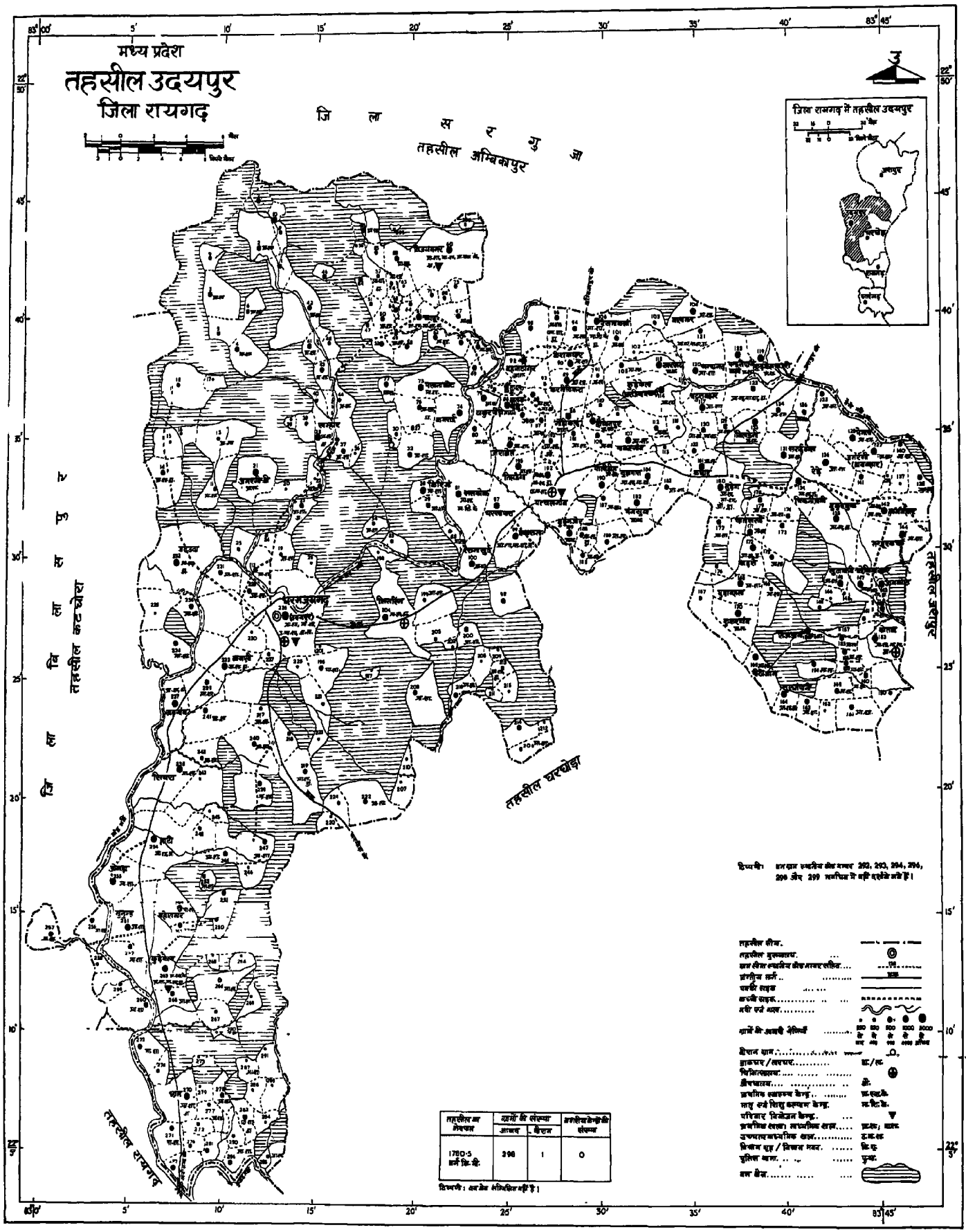
मध्य प्रदेश
तहसील उदयपुर
जिला रायगढ़
जिला सरगुजा
तहसील अम्बिकापुर
जिला बिलासपुर
तहसील कटघोरा
तहसील घरघोड़ा
तहसील रायगढ़
जिला रायगढ़ में तहसील उदयपुर
उ
टिप्पणी: ग्राम खाम स्थानीय क्षेत्र नम्बर 292, 293, 294, 296, 298 और 299 मानचित्र में नहीं दर्शाये गये हैं।
तहसील सीमा
तहसील मुख्यालय
ग्राम सीमा स्थानीय क्षेत्र नम्बर सहित
अंतर्राज्य सीमा
पक्की सड़क
कच्ची सड़क
नदी एवं नाला
ग्रामों के आबादी श्रेणियाँ
डाकघर / तारघर
चिकित्सालय
औषधालय
प्राथमिक स्वास्थ्य केन्द्र
पशु एवं शिशु कल्याण केन्द्र
परिवार नियोजन केन्द्र
प्राथमिक शाला, माध्यमिक शाला
उच्चतर माध्यमिक शाला
विश्राम गृह / निरीक्षण भवन
पुलिस थाना
वन क्षेत्र
तहसील का नाम: 1780·5 वर्ग कि.मी.
ग्रामों की संख्या: आबाद 298, वीरान 1
प्रशासनिक केन्द्रों की संख्या: 0
टिप्पणी: खाम क्षेत्र सम्मिलित नहीं है।

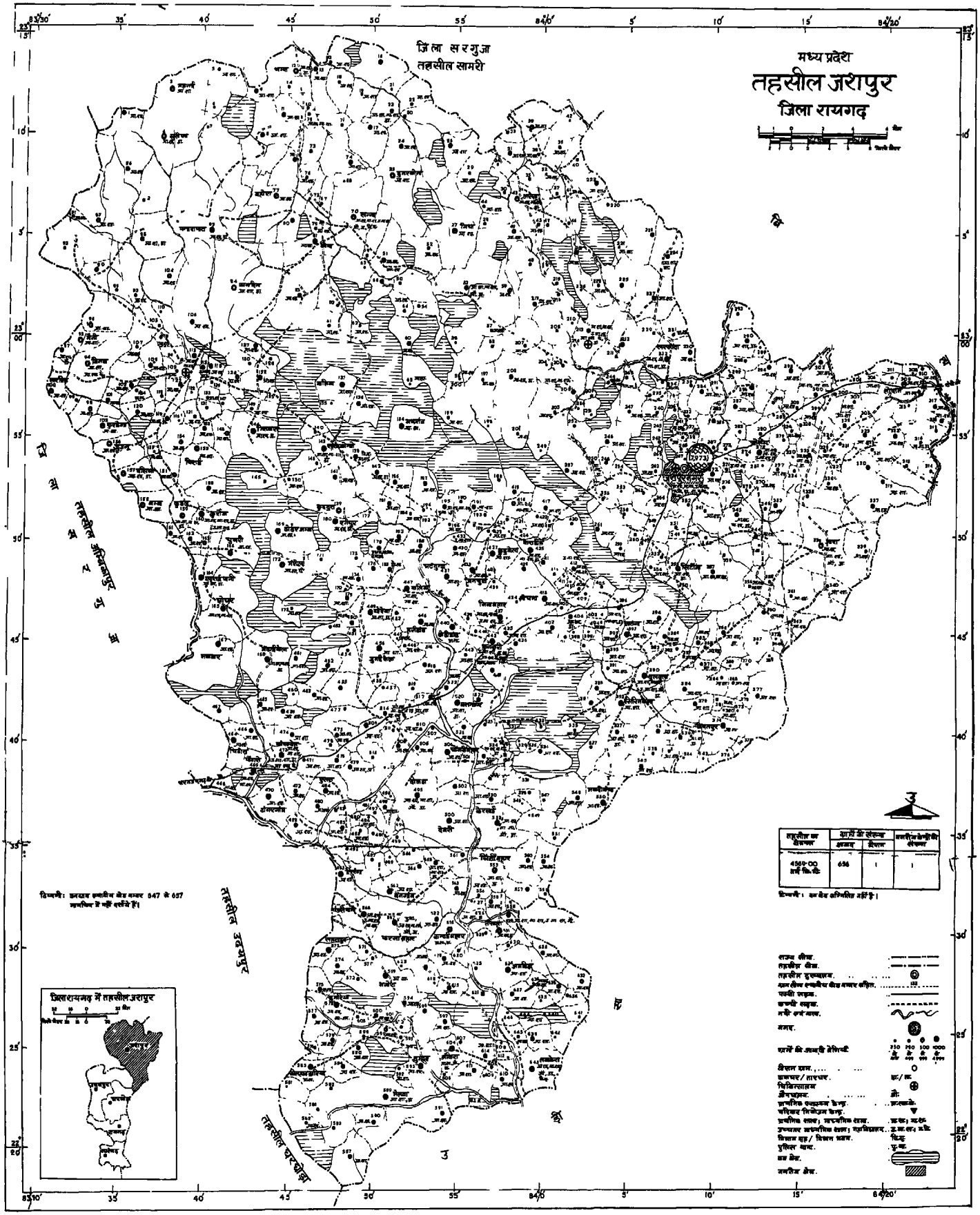
मध्य प्रदेश
तहसील जशपुर
जिला रायगढ़
जिला सरगुजा
तहसील सामरी
तहसील अम्बिकापुर
तहसील उदयपुर
तहसील पत्थलगांव
जिला रायगढ़ में तहसील जशपुर
टिप्पणी: ग्रामवार जनगणना खंड संख्या 547 से 557 जनगणना में नहीं दर्शाये हैं।
टिप्पणी: वन खंड अधिसूचित नहीं है।

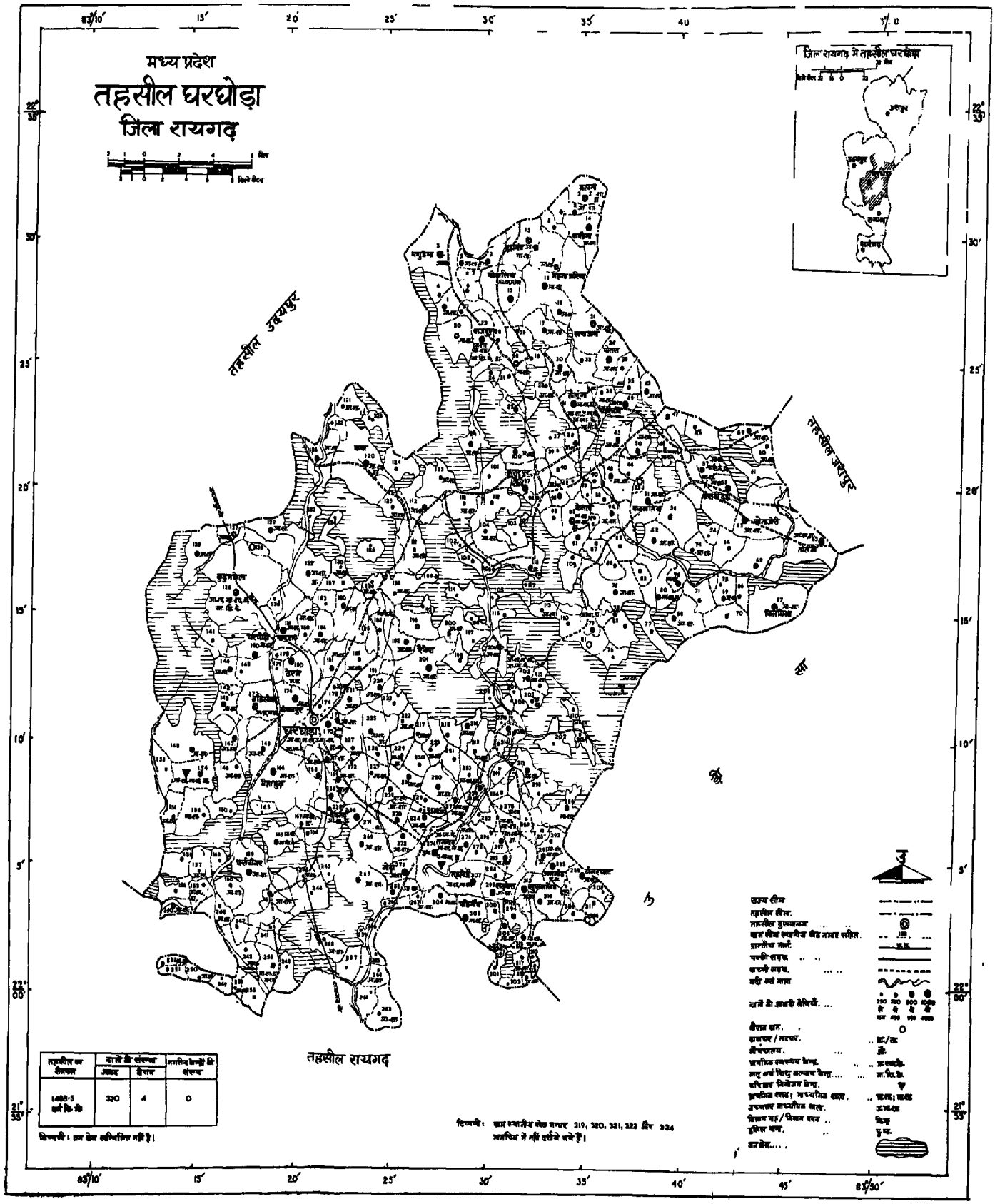

तहसील का नाम	गावों की संख्या		नगरीय केन्द्रों की संख्या
	आबाद	वीरान	
1488·5 वर्ग कि॰ मी॰	320	4	0

टिप्पणी : इस क्षेत्र का विवरण नहीं है।

टिप्पणी : खाद स्थानीय क्षेत्र गावार 319, 320, 321, 322 और 324 मानचित्र में नहीं दर्शाये गये हैं।

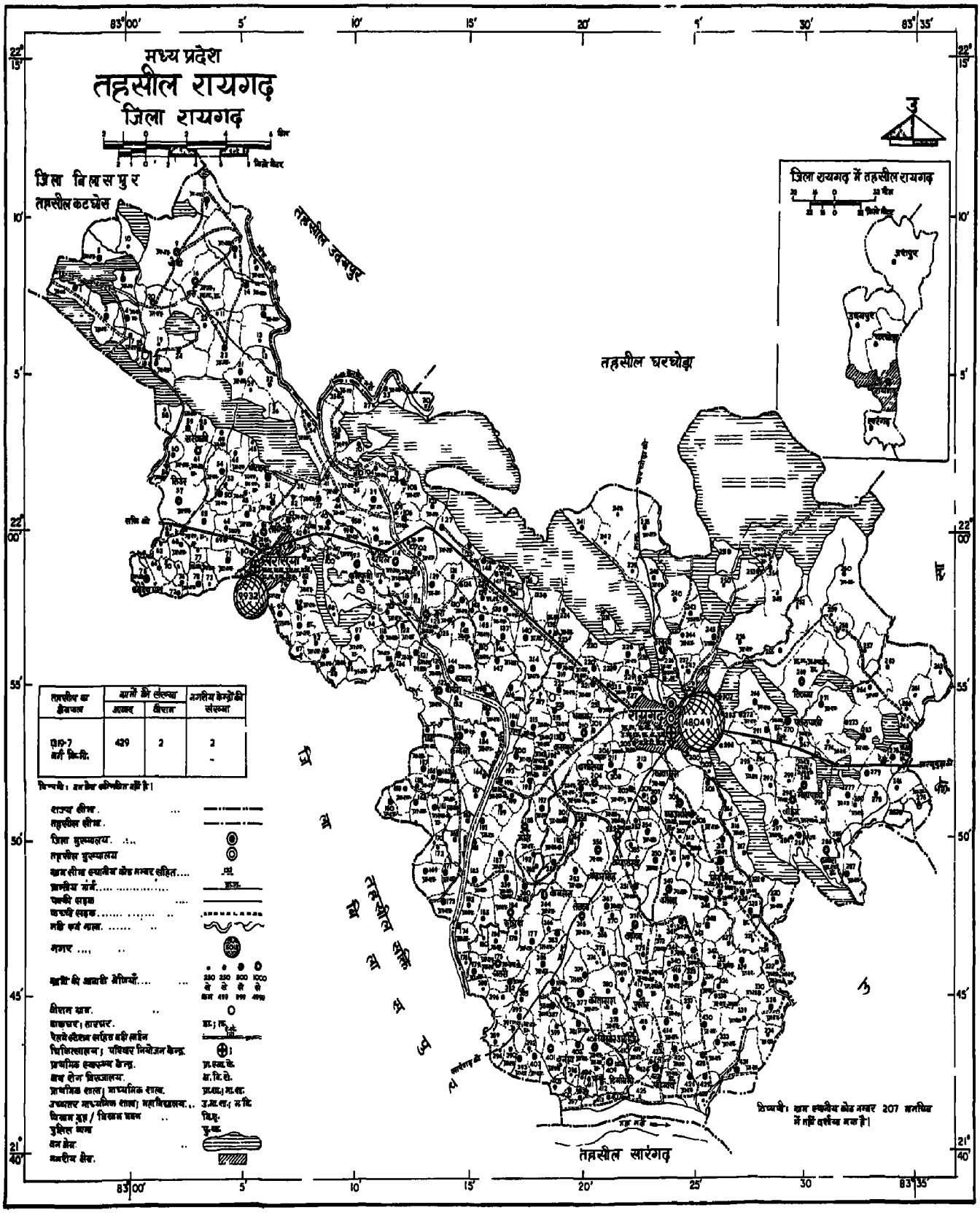
मध्य प्रदेश
तहसील रायगढ़
जिला रायगढ़
जिला बिलासपुर
तहसील कटघोरा
तहसील उदयपुर
तहसील घरघोड़ा
तहसील सारंगढ़
जिला रायगढ़ में तहसील रायगढ़
रायगढ़
83°00'
83°35'
22°15'
21°40'
तहसील का क्षेत्रफल
ग्रामों की संख्या
आबाद
वीरान
जनगणना केन्द्रों की संख्या
429
2
2
राज्य सीमा
तहसील सीमा
जिला मुख्यालय
तहसील मुख्यालय
ग्राम सीमा स्थानीय कोड नम्बर सहित
प्रान्तीय मार्ग
पक्की सड़क
कच्ची सड़क
नदी एवं नाला
नगर
सड़कें की आबादी श्रेणियाँ
वीरान ग्राम
डाकघर; तारघर
रेलवे स्टेशन सहित छोटी लाईन
चिकित्सालय; परिवार नियोजन केन्द्र
प्राथमिक स्वास्थ्य केन्द्र
ग्राम सेवा शिक्षालय
प्राथमिक शाला; माध्यमिक शाला
उच्चतर माध्यमिक शाला; महाविद्यालय
विद्युत ग्रह / विद्युत प्रवाह
पुलिस थाना
वन क्षेत्र
नगरीय क्षेत्र
टिप्पणी: ग्राम स्थानीय कोड नम्बर 207 रायगढ़ में नहीं दर्शाया गया है।

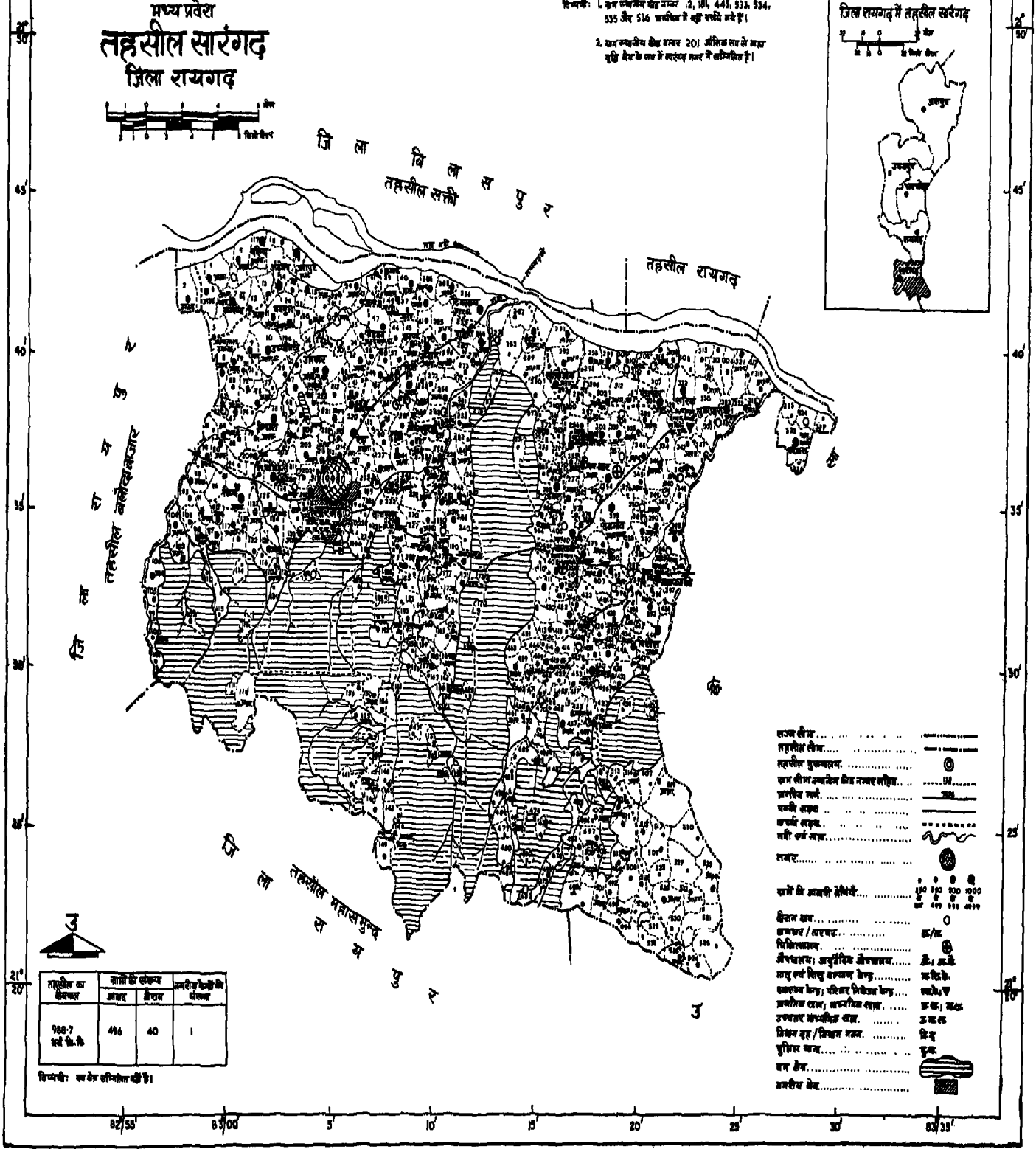
मध्य प्रदेश
तहसील सारंगढ़
जिला रायगढ़
टिप्पणी: 1. ग्राम न्यायालय क्षेत्र नम्बर 2, 181, 445, 533, 534, 535 और 536 जनसंख्या में नहीं दर्शाये गये हैं।
2. ग्राम न्यायालय क्षेत्र क्रमांक 201 अंशिक रूप से ग्राम वृद्धि क्षेत्र के रूप में सारंगढ़ नगर में सम्मिलित है।
जिला रायगढ़ में तहसील सारंगढ़
जिला बिलासपुर
तहसील सक्ती
तहसील रायगढ़
तहसील बलौदाबाजार
तहसील महासमुन्द
तहसील सारंगढ़
तहसील का क्षेत्रफल
ग्रामों की संख्या
आबाद
वीरान
ग्रामीण न्यायालयों की संख्या
968.7 वर्ग कि.मी.
496
40
1
टिप्पणी: ग्राम क्षेत्र सम्मिलित नहीं है।
राज्य सीमा
तहसील सीमा
तहसील मुख्यालय
ग्राम सीमा ग्रामीण क्षेत्र नम्बर सहित
ग्रामीण मार्ग
पक्की सड़क
कच्ची सड़क
नदी एवं नाला
नगर
ग्रामों की आबादी श्रेणियाँ
0
1 से 99
100 से 499
500 से 999
1000 से 4999
क्षैतिज वक्र
डाकघर / तारघर
चिकित्सालय
औषधालय; आयुर्वेदिक औषधालय
आयु एवं शिशु कल्याण केन्द्र
स्वास्थ्य केन्द्र; परिवार नियोजन केन्द्र
ग्रामीण दाह; अन्त्येष्टि स्थल
उच्चतर माध्यमिक शाला
शिक्षण गृह / शिक्षण मण्डल
पुलिस थाना
वन क्षेत्र
जलीय क्षेत्र

भाग दस (अ)

ग्राम और नगर निर्देशिका

व्याख्यात्मक टिप्पणी

1951 के पूर्व जनगणना के समय एकत्रित किये गये आंकड़ों को जिलेवार पृथक् पृथक् पुस्तिका के रूप में प्रकाशित नहीं किया जाता था । स्वतंत्र भारत की प्रथम जनगणना की प्रारंभिक तैयारी के समय यह अनुभव किया गया कि छोटी इकाइयों के लिये भी, जो प्रशासनिक दृष्टि से प्रगति की योजनाओं के लिये आधार-स्तंभ हैं, जनगणना से संबंधित आंकड़ों का पुस्तिका के रूप में प्रकाशन किया जावे और इस तरह से जिला जनगणना पुस्तिका की योजना की नींव पड़ी । जिला जनगणना पुस्तिकाओं को सफलता को ध्यान में रखते हुए 1961 की जनगणना के समय इन पुस्तिकाओं को अधिक उपयोगी बनाने की दृष्टि से जिले से संबंधित अन्य जानकारी का भी पुस्तिका में समावेश करने का निर्णय लिया गया, जैसे मौसम, कृषि, सहकारिता, उद्योग, शिक्षा, स्वास्थ्य, बैंकिंग आदि, जिले की वर्तमान स्थिति तथा प्रमुख विशेषताओं की ओर ध्यान केन्द्रित कराने के आशय से जिले का परिचयात्मक लेख भी सम्मिलित किया गया । इस लक्ष्य को प्राप्त करने में सफलता तो अवश्य मिली परन्तु पुस्तिकाओं को अत्यधिक विस्तृत एवं उपयोगी बनाने के फलस्वरूप उनके प्रकाशन में विलम्ब हुआ। अतः प्रकाशन के विलम्ब को दूर करने की दृष्टि से शताब्दी जनगणना के प्रबन्धकों ने पुस्तिका को तीन भागों में विभाजित करने का निर्णय लिया ताकि अधिक से अधिक जानकारी शीघ्रातिशीघ्र उपलब्ध कराई जा सके तथा पुस्तिकाओं का समुचित उपयोग दो जनगणना के बीच के काल में, कम से कम सात-आठ वर्ष तक हो सके ।

क्षेत्र. (i) पुस्तिका का भाग "अ" ग्राम एवं नगर निर्देशिका है । ग्राम निर्देशिका में प्रत्येक ग्राम में शिक्षा, स्वास्थ्य, बिजली, पानी, यातायात तथा डाक एवं तार के क्षेत्र में उपलब्ध सुविधाओं का उल्लेख है। साथ ही साथ ग्राम की भूमि के विभिन्न उपयोग, साप्ताहिक बाजार तथा धार्मिक, ऐतिहासिक एवं पुरातत्व के उल्लेखनीय स्थान आदि से संबंधित जानकारी भी एकत्रित कर प्रस्तुत की गई है । नगर निर्देशिका में जिले के प्रत्येक नगर की जानकारी विस्तार से 7 पृथक् पृथक् विवरण पत्रकों में दी गई है । नगर का प्रादुर्भाव, वर्तमान प्रशासकीय ढांचा, जनसंख्या वृद्धि, नगर का कार्य के आधार पर वर्गीकरण, प्राकृतिक स्वरूप, आय-व्यय की स्थिति तथा शिक्षा, स्वास्थ्य, उद्योग,व्यापार आदि के क्षेत्रों की वर्तमान स्थिति तथा जनसंख्या का धर्म और अनुसूचित जाति/जनजाति का वर्गीकरण यह सभी जानकारी एकत्रित कर प्रस्तुत की गई है । जिन संक्षिप्त रूपों का प्रयोग किया गया है, उसका खुलासा पृथक् से किया गया है।

(ii) भाग "आ" में प्रत्येक गांव तथा नगर के बारे में जनगणना के समय एकत्रित की गई जानकारी प्रस्तुत की गई है, जैसे क्षेत्रफल, आबाद रिहायशी मकान, परिवारों की संख्या, कुल जनसंख्या तथा लिंग, अनुसूचित जाति, अनुसूचित जनजाति साक्षरता, कार्य आदि के आधार पर उसका वर्गीकरण ।

(iii) भाग "इ" में मुख्यतः प्रशासकीय आंकड़ों तथा विकास के क्षेत्र में जिले की प्रगति का ब्यौरा प्रस्तुत किया जावेगा । जिले से संबंधित भाषा, धर्म, लोगों के आवागमन आदि की सूचियों (टेबल्स) का भी समावेश इस भाग में होगा। विगत दस वर्षों में जिले के सामाजिक तथा आर्थिक ढांचे में हुए परिवर्तन से संबंधित एक परिचयात्मक लेख भी होगा ।

ग्राम निर्देशिका

ग्रामों से संबंधित समस्त जानकारी एक ही विवरण पत्रक में "सुख-सुविधाएं" तथा "भूमि उपयोग" इन दो मुख्य भागों में दी गई है । अन्य जानकारी जैसे नगर से दूरी, बाजार, मुख्य खाद्य पदार्थ, धार्मिक एवं ऐतिहासिक स्थल भी दी गई है । "सुख सुविधा" के अन्तर्गत शिक्षा, स्वास्थ्य, पानी, बिजली, यातायात आदि की जानकारी तथा "भूमि उपयोग" के अन्तर्गत कुल क्षेत्रफल, सिंचित तथा गैरसिंचित रकबा, कृषि योग्य भूमि आदि की जानकारी का समावेश है ।

(अ) रायगढ़ जिले की 5 तहसीलों में कुल 2,247 ग्राम हैं और प्रत्येक तहसील में 1961 और 1971 में ग्रामों की संख्या निम्न प्रकार है:-

क्रमांक	तहसील	1961	1971	भिन्नता
1	2	3	4	5
1	उदयपुर	301	299	—2
2	जशपुर	655	657	+2
3	घरघोड़ा	323	324	+1
4	रायगढ़	431	431	..
5	सारंगढ़	532	536	+4
	योग	2,242	2,247	+5

स्पष्ट है कि जिले में 5 ग्रामों की वृद्धि हुई है । इस भिन्नता के निम्न कारण हैं:-

(1) **उदयपुर तहसील** .— 1961 के निम्नलिखित 2 वन ग्राम उनके सामने दर्शाये गये राजस्व ग्रामों में सम्मिलित कर दिये गए हैं :-

क्रमांक	वन ग्रामों के नाम	1961 स्थानीय कोड नम्बर	राजस्व ग्रामों के नाम जिनमें मिला दिये गये है।	1971 स्थानीय कोड नम्बर
1	2	3	4	5
1	चपकाछर	40/1/3	जलड़ेगा	40/1/9
2	छुईपहाड़	40/1/24	किन्धा	40/1/3

(2) **जशपुर तहसील** .— दो ग्राम, करनपुर उर्फ रौझर (1971 स्थानीय कोड नम्बर 40/2/648) और कुरहा टीप्ना (1971 स्थानीय कोड नम्बर 40/2/651) नये वन ग्राम हैं।

(3) **घरघोड़ा तहसील**.—ग्राम साहसपुर (1971 स्थानीय कोड नम्बर 40/3/323) एक नया ग्राम है।

(4) **सारंगढ़ तहसील** .—

(i) निम्नलिखित 2 ग्राम नये वन ग्राम हैं :-

(अ) शिवपुरी (1971 स्थानीय कोड नम्बर 40/5/535)

(आ) डोंगीपानी (1971 स्थानीय कोड नम्बर 40/5/536)

(ii) निम्नलिखित 2 ग्राम 1961 की जनगणना के पश्चात अस्तित्व में आये :-

(अ) नरेश नगर (1971 स्थानीय कोड नम्बर 40/5/533)

(आ) जवाहर नगर (1971 स्थानीय कोड नम्बर 40/5/534)

} उपनिवेश योजना के अंतर्गत

क्षेत्रफल के आधार पर ग्रामों का विभाजन (एकड़ में) निम्न सारणी में दर्शाया गया है :—

क्षेत्रफल (एकड़ में)	ग्रामों की संख्या
1	2
50 एकड़ या कम	1
51—100	24
101—200	133
201—500	550
501—1,000	640
1,001—2,000	578
2,001—5,000	285
5,001 एकड़ और अधिक	27
क्षेत्रफल प्राप्त नहीं हुआ	9
योग	2,247

9 ग्रामों का क्षेत्रफल प्राप्त नही हुआ है और इसलिए इन ग्रामों की इस टिप्पणी में क्षेत्रफल संबंधी आंकड़ों का विचार करते समय सम्मिलित नहीं किया गया है। उदयपुर तहसील का पचपेड़ी (स्थानीय कोड नं. 40/1/31) का 50 एकड़ क्षेत्रफल न्यूनतम है और यह पास के नगर खरसिया से 97.6 कि.मी. की दूरी पर स्थित है, जबकि जशपुर तहसील के ग्राम कमरिमा का 15,164.27 एकड़ क्षेत्रफल जिले में अधिकतम है और पास के नगर जशपुर से 78.4 कि. मी. की दूरी पर स्थित है ।

कुल 2,238 ग्रामों, में से 1,218 ग्राम जिनका क्षेत्रफल प्राप्त है, 501–2,000 एकड़ की सीमा के अन्तर्गत है, जब कि 285 ग्राम 2,001–5,000 एकड़ की सीमा के अन्तर्गत हैं। 550 ग्राम, 201-500 एकड़ सीमा के अन्तर्गत हैं। उदयपुर, जशपुर और घरघोड़ा तहसीलों के अधिकतम ग्राम 1,001–2,000 एकड़ क्षेत्रफल सीमा के अन्तर्गत आते हैं, जबकि रायगढ़ और सारंगढ़ तहसीलों में वे क्रमशः 501–1,000 एकड़ और 201–500 एकड़ क्षेत्रफल सीमा के अन्तर्गत आते हैं जैसा कि निम्न सारणी में, जिसमें तहसीलवार आंकड़ों की जानकारी उपलब्ध है, परिलक्षित होती है :

क्षेत्रफल (एकड़ में)	उदयपुर	जशपुर	घरघोड़ा	रायगढ़	सारंगढ़	योग
1	2	3	4	5	6	7
50 एकड़ या कम	1	..	..	..	..	1
51—100	2	..	2	1	19	24
101—200	9	6	6	18	94	133
201—500	40	58	49	146	257	550
501—1,000	65	153	117	181	124	640
1,001—2,000	108	252	108	73	37	578
2,001—5,000	64	168	37	11	5	285
5,001 एकड़ और अधिक	5	20	1	1	..	27
क्षेत्रफल प्राप्त नहीं हुआ	5	..	4	..	..	9
योग	299	657	324	431	536	2,247

(आ) **शैक्षणिक सुविधाएं.**—पास के नगर से विभिन्न दूरी सीमाओं के अन्तर्गत् ग्रामों की संख्या जिनमें विभिन्न शैक्षणिक सुविधाएं उपलब्ध हैं, निम्न सारणी में दर्शायी गई है:-

पास के नगर से दूरी	कुल ग्रामों की संख्या	ग्रामों की संख्या जिनमें				
		प्राथमिक शाला	कनिष्ठ माध्यमिक शाला	उच्चतर/उच्च माध्य. शाला	महा-विद्यालय	अन्य
1	2	3	4	5	6	7
5 कि.मी. या कम	104	43	4	..	..	..
6—10 कि.मी.	182	94	15	5	..	..
11—15 कि.मी.	209	102	13	2	..	..
16—25 कि.मी.	395	202	18	5	..	..
26—50 कि.मी.	627	301	37	10	..	..
51—100 कि.मी.	638	368	42	10	..	..
101—200 कि.मी.	92	53	6	..	..	..
201 कि.मी. और अधिक	..	..	..	..	..	..
योग	2,247	1,163	135	32	..	..

अधिकतम ग्राम (638) दूरी सीमा 51-100 कि. मी. के अन्तर्गत् हैं और अधिकतम ग्राम जिनमें शैक्षणिक सुविधाएं भी हैं, इसी दूरी सीमा के अन्तर्गत् हैं। विभिन्न तहसीलों के ग्रामों में शैक्षणिक संस्थाओं की संख्या निम्न प्रकार है :-

क्रमांक	तहसील	शैक्षणिक संस्थानों की संख्या			
		उच्चतर/उच्च माध्यमिक शाला	कनिष्ठ माध्यमिक शाला	प्राथमिक शाला	अन्य
1	2	3	4	5	6
1	उदयपुर	2	16	187	..
2	जशपुर	16	59	410	..
3	घरघोड़ा	3	19	174	..
4	रायगढ़	7	29	257	..
5	सारंगढ़	4	21	201	..
	योग	32	144	1,229	..

छियालीस (46) ग्रामों में प्रत्येक में 2 प्राथमिक शालाएं हैं, जबकि 9 ग्राम में प्रत्येक में 3 प्राथमिक शालाएं हैं। दस ग्रामों में प्रत्येक में 2 कनिष्ठ माध्यमिक शालाएं हैं। इन ग्रामों का क्षेत्रफल और पास के नगर से दूरी निम्न प्रकार है:—

क्रमांक	ग्राम का नाम	तहसील	स्थानीय कोड नम्बर	ग्राम का क्षेत्रफल (एकड़ में)	पास के नगर से दूरी कि.मी. में अ र नाम	शैक्षणिक संस्थाएं और संख्या (यदि एक से अधिक हैं)		
						प्राथमिक	माध्यमिक	उच्चतर माध्यमिक
1	2	3	4	5	6	7	8	9
1	विजयनगर	उदयपुर	40/1/60	7,856.00	अम्बिकापुर 81.6	2	..	..
2	ईला	उदयपुर	40/1/88	1,211.00	अम्बिकापुर 81.6	3	..	..
3	कोतबा	उदयपुर	40/1/153	4,171.00	जशपुरनगर123.0	2	..	..
4	लुडेग	उदयपुर	40/1/180	4,610.00	जशपुरनगर 91.0	2	..	..
5	पत्थलगांव	उदयपुर	40/1/192	3,08	अम्बिकापुर 84.0	3	..	..

1	2	3	4	5	6	7	8	9
6	धरमजयगढ़	उदयपुर	40/1/226	9,232.00	खरसिया 62.4	3	2	..
7	दुर्गापुर	उदयपुर	40/1/231	1,476.00	खरसिया 67.2	2	..	..
8	बायसी	उदयपुर	40/1/232	4,866.00	खरसिया 56.0	2	..	..
9	आस्ता	जशपुर	40/2/ 43	2,216.02	जशपुरनगर 35.2	2	2	..
10	बहोरा	जशपुर	40/2/ 77	5,400.20	जशपुरनगर 62.4	2	..	..
11	कामारिमा	जशपुर	40/2/ 84	15,164.27	जशपुरनगर 62,4	3	..	..
12	कलिया	जशपुर	40/2/137	4,241.11	जशपुरनगर 72.0	2	..	..
13	गुडलू	जशपुर	40/2/159	1,805.68	जशपुरनगर 96.0	3	2	..
14	घोंघर	जशपुर	40/2/165	7,735.54	जशपुरनगर 88.0	3	..	..
15	नकवार	जशपुर	40/2/167	6,698.92	जशपुरनगर 83.	3	..	..
16	ढोरअम्बा	जशपुर	40/2/169	4,064.01	जशपुरनगर 60.8	2	..	..
17	रेंजोटी	जशपुर	40/2/185	1,693.09	जशपुरनगर 57.6	2	..	..
18	घघरा	जशपुर	40/2/206	1,636.00	जशपुरनगर 17.6	2	,	..
19	खरसौता	जशपुर	40/2/232	2,319.00	जशपुरनगर 12.8	2	..	..
20	कसीरा	जशपुर	40/2/244	844.00	जशपुरनगर 12.8	2	..	..
21	पोंडीपटकोना	जशपुर	40/2/246	2,300.00	जशपुरनगर 14.4	2	..	..
22	घोलेंग	जशपुर	40/2/278	1,619.00	जशपुरनगर 8.0	2	..	..
23	पेंकु	जशपुर	40/2/290	1,768.00	जशपुरनगर 19.2	2	..	..
24	गलोंडा	जशपुर	40/2/298	1,953.00	जशपुरनगर 17.6	2	..	..
25	पतराटोली	जशपुर	40/2/300	1,390.00	जशपुरनगर 17.6	2	..	..
26	लोदाम	जशपुर	40/2/309	3,473.00	जशपुरनगर 25.6	2	..	..
27	खाईटांगरटोली	जशपुर	40/2/318	597.00	जशपुरनगर 33.6	2	..	..
28	ईचकेला	जशपुर	40/2/345	2,535.00	जशपुरनगर 9.6	2	2	..
29	सिटोंगा	जशपुर	40/2/355	3,842.00	जशपुरनगर 4.8	2	..	..
30	चापाटोली	जशपुर	40/2/357	3,166.00	जशपुरनगर 8.0	2	..	..
31	दुलदुला	जशपुर	40/2/390	4,024.00	जशपुरनगर 27.2	2	2	..
32	गिनाबहार	जशपुर	40/2/437	3,189.00	जशपुरनगर 43.2	3	..	..
33	कुनकुरी	जशपुर	40/2/442	1,866.00	जशपुरनगर 41.6	2	2	..
34	जुमाई केला	जशपुर	40/2/456	3,013.00	जशपुरनगर 62.4	2	..	..
35	कुसूमताल	जशपुर	40/2/466	1,938.00	जशपुरनगर 72.0	2	..	..
36	कोसावेल	जशपुर	40/2/473	2,136.00	जशपुरनगर 67.2	..	2	..
37	दौकड़ा	जशपुर	40/2/495	6,057.00	जशपुरनगर 65.6	2	..	..
38	मेजूर चुन्डी	जशपुर	40/2/535	715.00	जशपुरनगर 32.0	2	..	..
39	केरसई	जशपुर	40/2/552	5,491.00	जशपुरनगर 60.8	2	..	..
40	वनगांव	जशपुर	40/2/562	2,604.00	जशपुरनगर 73.8	2	..	..
41	फरसाबहार	जशपुर	40/2/567	5,232.00	जशपुरनगर 80.0	2	2	..
42	पंडरीपानी	जशपुर	40/2/568	4,266.00	जशपुरनगर 83.2	2	..	..
43	भेलवा	जशपुर	40/2/589	6,655.00	जशपुरनगर 75.2	2	..	..
44	जबला	जशपुर	40/2/628	807.00	जशपुरनगर 70.4	2	..	..
45	तपकरा	जशपुर	40/2/631	1,755.00	जशपुरनगर 70.4	2	..	..
46	लवकेरा	जशपुर	40/2/643	4,109.00	सुन्दरगढ़ (उड़ीसा) 48.0	2	..	..
47	डुमरकोना	जशपुर	40/2/ 25	6,291.67	जशपुरनगर 52.8	2	..	..
48	गोरीया	जशपुर	40/2/449	3,517.00	जशपुरनगर 51.2	3	..	..
49	फगुरम	घरघोडा	40/3/131	3,156.00	रायगढ़ 43.2	2	..	..
50	घरघोड़ा	घरघोड़ा	40/3/170	2,081.00	रायगढ़ 35.2	3	..	..
51	कुशमुरा	रायगढ़	40/4/213	1,086.00	रायगढ़ 8.0	2	..	..
52	पुसौर	रायगढ़	40/4/417	2,025.00	रायगढ़ 20.8	2	..	..
53	पडिगांव	रायगढ़	40/4/422	2,060.00	रायगढ़ 25.6	2	..	..
54	कोसोर	सारंगढ़	40/5/7	2,142.47	सारंगढ़ 19.2	2	..	..
55	दानसरा	सारंगढ़	40/5/229	1,141.77	सारंगढ 4.8	2	..	..
56	सरिया	सारंगढ़	40/5/332	2,197.41	सारंगढ़ 35.2	2	2	..
57	खरवानी	सारंगढ़	40/5/402	648.69	सारंगढ़ 19.2	2	..	..
					योग	122	18	..

(इ) **चिकित्सा सुविधाएं.**—प्रत्येक तहसील में प्रति 100 कि. मी. क्षेत्र में उपलब्ध चिकित्सा सुविधाएं निम्न सारणी में दर्शायी गई हैं:—

क्रमांक	तहसील	(वर्ग कि.मी.में) क्षेत्रफल	प्रति 100 वर्ग कि.मी. में विभिन्न प्रकार की चिकित्सा संस्थाओं की संख्या
1	2	3	4
1	उदयपुर	1,787.88	0.8
2	जशपुर	4,585.23	0.6
3	घरघोड़ा	1,489.85	1.1
4	रायगढ़	1,291.81	0.9
5	सारंगढ़	995.73	1.7

उपर्युक्त सारणी से स्पष्ट है कि सारंगढ़ तहसील के ग्रामों में तुलनात्मक रूप से अधिक चिकित्सा सुविधाएं प्रति 100 वर्ग कि. मी. में उपलब्ध है। प्रत्येक तहसील में चिकित्सा संस्थाओं की संख्या निम्न प्रकार है:—

क्रमांक	तहसील	चिकित्सा संस्थाओं की संख्या
1	2	3
1	उदयपुर	14
2	जशपुर	26
3	घरघोड़ा	17
4	रायगढ़	11
5	सारंगढ़	17
	योग	85

जिले के ग्रामीण क्षेत्र की लगभग 31 प्रतिशत चिकित्सा संस्थाएं जशपुर तहसील के ग्रामों में हैं।

(ई) **विद्युत् प्रदाय.**—पास के नगर से विभिन्न दूरी सीमाओं के अन्तर्गत ग्रामों की संख्या, जिनमें विद्युत् शक्ति उपलब्ध हैं, निम्न सारणी में दर्शायी गई है :—

पास के नगर से दूरी सीमा	कुल ग्रामों की संख्या	ग्रामों की संख्या जिनमें विद्युत् शक्ति उपलब्ध है
1	2	3
5 कि.मी. या कम	104	10
6—10 कि.मी	182	11
11—15 कि.मी.	209	16
16—25 कि.मी.	395	20
26—50 कि.मी.	627	18
51—100 कि.मी.	638	29
101—200 कि.मी.	92	13
201 कि.मी. और अधिक	..	..
योग	2,247	117

उपर्युक्त सारणी से ज्ञात होता है कि कुल ग्रामों के लगभग 5 प्रतिशत ग्रामों में विद्युत् शक्ति उपलब्ध है, और उनमें से अधिकांश दूरी सीमा 100 कि मी. तक के अन्तर्गत् हैं।

प्रत्येक तहसील में ग्रामों की संख्या, जिनमें विद्युत् शक्ति उपलब्ध है, निम्न प्रकार है :—

क्रमांक	तहसील	कुल ग्रामों की संख्या	ग्रामों की संख्या जहां विद्युत् शक्ति उपलब्ध है	ग्रामों का प्रतिशत जहां विद्युत् शक्ति उपलब्ध है
1	2	3	4	5
1	उदयपुर	299	32	10.70
2	जशपुर	657	..	..
3	घरघोड़ा	324	24	7.41
4	रायगढ़	431	36	8.35
5	सारंगढ़	536	25	4.66
	योग	2,247	117	5.21

जिले में ऐसे ग्रामों का प्रतिशत (लगभग 5) जिनमें विद्युत् शक्ति उपलब्ध है, राज्य के औसत प्रतिशत (लगभग 7) से कम है। जिले में उदयपुर, धरघोड़ा और रायगढ़ तहसीलों के ग्रामों में यह सुविधा तुलनात्मक रूप से अधिक है, जबकि जशपुर तहसील के किसी ग्राम में यह सुविधा नहीं है।

(उ) परिवहन सुविधाएं—पास के नगर से विभिन्न दूरी सीमाओं में आने वाले कुल ग्रामों की संख्या और ऐसे ग्रामों की संख्या जहां किसी प्रकार की परिवहन सुविधाएं उपलब्ध हैं, निम्न सारणी में दर्शायी गई है:—

पास के नगर से दूरी सीमा	कुल ग्रामों की संख्या	ग्रामों की संख्या				
		पक्की सड़क	कच्ची सड़क	पक्की सड़क व रेल	कच्ची सड़क व रेल	अन्य
1	2	3	4	5	6	7
5 कि.मी. या कम	104	38	17	3	.	6
6—10 कि.मी.	182	48	30	..	1	10
11—15 कि.मी.	209	33	40	..	8	2
16—25 कि.मी.	395	53	81	..	16	2
26—50 कि.मी.	627	79	178	..	..	1
51—100 कि.मी.	638	65	235	..	..	..
101—200 कि.मी.	92	1	27	..	..	..
201 कि.मी. और अधिक	..	..	..	..	..	..
योग	2,247	317	608	3	25	21

लगभग 14 प्रतिशत ग्रामों में पक्की सड़क है। जिले के 2,247 ग्रामों में से 953 ग्रामो में पक्की सड़क या कच्ची सड़क है। प्रत्येक तहसील के ग्रामों की संख्या जहां पक्की सड़क है और उनका प्रतिशत निम्न प्रकार है:—

क्रमांक	तहसील	कुल ग्रामों की संख्या	ग्रामों की संख्या जहां पक्की सड़क है	प्रतिशत
1	2	3	4	5
1	उदयपुर	299	45	15.05
2	जशपुर	657	76	11.57
3	धरघोड़ा	324	29	8.95
4	रायगढ़	431	54	12.53
5	सारंगढ़	536	116	21.64
	योग	2,247	320	13.97

तुलनात्मक रूप से, सारंगढ़ तहसील में अधिक परिवहन सुविधाएं हैं, जबकि धरघोड़ा तहसील में यह सुविधा कम है। रेल की सुविधा बहुत ही कम ग्रामों में प्राप्त है।

(ऊ) डाक व तार सुविधाएं.—जिले की प्रत्येक तहसील में ऐसे ग्रामों की संख्या जहां डाक व तार कार्यालय हैं, निम्न प्रकार है: -

क्रमांक	तहसील	कुल ग्रामों की संख्या	ग्रामों की संख्या जहां डाक घर है	ग्रामों की संख्या जहां तार घर है	ग्रामों की संख्या जहां दूरभाष केन्द्र हैं
1	2	3	4	5	6
1	उदयपुर	299	33	1	2
2	जशपुर	657	65	1	..
3	धरघोड़ा	324	29	1	..
4	रायगढ़	431	30	2	1
5	सारंगढ़	536	18	..	1
	योग	2,247	175	5	4

प्रत्येक तहसील में प्रति 100 वर्ग कि. मी. के क्षेत्र में उपलब्ध डाक घरों की संख्या निम्न सारणी में दर्शायी गई है :—

क्रमांक	तहसील	(वर्ग कि.मी. में) क्षेत्रफल	प्रति 100 वर्ग. कि.मी. क्षेत्रफल में डाकघरों की संख्या
1	2	3	4
1	उदयपुर	1,787.88	1.8
2	जशपुर	4,585.23	1.4
3	धरघोड़ा	1,489.85	1.9
4	रायगढ़	1,291.81	2.3
5	सारंगढ़	995.73	1.7

तुलनात्मक रूप से जशपुर तहसील के ग्रामीण क्षेत्र में कम डाक सुविधा हैं। 5 ग्रामों में तार घर है और 4 ग्रामों में दूरभाष सुविधा उपलब्ध है। इन ग्रामों के नाम और जानकारी निम्न प्रकार है:—

क्रमांक	तहसील	ग्राम का नाम जहां तार घर है। नाम	स्थानीय कोड नं.	ग्राम का नाम जहां दूरभाष है। नाम	स्थानीय कोड नं.	विशेष
1	2	3	4	5	6	7
1	उदयपुर	धरमजयगढ़	40/1/226	धरमजयगढ़	40/1/226	..
		..	..	चन्द्रशेखरपुर	40/1/282	..
2	जशपुर	कुनकुरी	40/2/442	..	..	..
3	धरघोड़ा	धरघोड़ा	40/3/170	..	..	..
4	रायगढ़	तुरेकेला	40/4/65	..	..	..
		उरदना	40/4/226	..	..	..
		..	..	कोफड़ीतराई	40/4/220	..
5	सारंगढ़	..	..	दानसरा	40/5/229	..

(ए) **मुख्य खाद्य.**— जिले के सामान्यतः सभी ग्रामों में चावल मुख्य खाद्य है। उपरोक्त के अतिरिक्त उदयपुर तहसील के कुछ ग्रामों में कोदों और गेहूं भी मुख्य खाद्य हैं। जशपुर तहसील के कुछ ग्रामों में मक्का, कोदों और कुटकी भी अतिरिक्त मुख्य खाद्य हैं।

(ऐ) **भूमि उपयोग.**—(i) पटवारी कागजात के अनुसार जिले का लगभग 17 प्रतिशत भाग वन क्षेत्र है। प्रत्येक तहसील में वन क्षेत्र का प्रतिशत निम्न प्रकार है:—

क्रमांक	तहसील	प्रतिशत
1	2	3
1	उदयपुर	29.72
2	जशपुर	20.36
3	धरघोड़ा	10.12
4	रायगढ़	4.29
5	सारंगढ़	0.83

(ii) वर्ष 1960-61 की तुलना में वास्तविक कृषि क्षेत्र वर्ष 1969 में 13.41 प्रतिशत बढ़ गया है। कृषि क्षेत्र के अन्तर्गत् वर्ष 1960-61 और 1968-69 में क्रमशः 1.01 और 2.42 प्रतिशत भूमि में सिंचाई होती थी। इस अवधि में सिंचाई क्षेत्र में 170.07 प्रतिशत की वृद्धि हुई है।

(iii) पास के नगर से विभिन्न दूरी सीमा के अन्तर्गत् प्रति ग्राम कृष्य खाली भूमि का औसत निम्न सारणी में दर्शाया गया है:—

पास के नगर से दूरी	कुल ग्रामों की संख्या	कुल भूमि जिसमें खेती होती है	प्रति ग्राम औसत भूमि जिसमें खेती होती है	कुल कृष्य खाली भूमि	प्रति ग्राम औसत कृष्य खाली भूमि	प्रति ग्राम औसत भूमि जिसमें कृषि होती है से प्रतिग्राम कृष्य खाली भूमि का प्रतिशत
1	2	3	4	5	6	7
5 कि.मी. या कम	104	44,007.90	423.15	5,993.98	57.63	13.62
6—10 कि.मी.	182	79,264.83	435.52	12,867.67	70.70	16.23
11—15 कि.मी.	209	92,903.51	444.51	16,727.16	80.03	18.00
16—25 कि.मी.	395	197,464.45	499.91	42,563.22	107.75	21.55
26—50 कि.मी.	627	346,017.36	551.86	69,272.19	110.48	20.02
51—100 कि.मी.	631	508,834.24	806.39	79,368.33	125.78	15.60
101—200 कि.मी.	90	78,439.00	871.54	13,177.00	146.41	16.80
201 कि.मी. और अधिक	..	..	..	..	..	..
क्षेत्रफल प्राप्त नहीं हुआ	9	..	..	..	..	..
योग	2,247	1,346,931.29	..	239,969.55	..	..

साधारणत: जो ग्राम नगरीय क्षेत्र के पास होते हैं उनमें कृष्य खाली भूमि का अनुपात कम होता है, परन्तु उपर्युक्त सारणी से ज्ञात होता है कि दूरी सीमा 26-50 कि. मी. और 51-100 कि. मी. में कुछ भिन्नता है।

सम्पूर्ण जिले में 239,970 एकड़ (पूर्ण अंको में) कृष्य खाली भूमि है जो जिले के ग्रामों के कुल क्षेत्रफल का 10 प्रतिशत है। प्रत्येक तहसील में कृष्य खाली भूमि का प्रतिशत निम्न प्रकार है :-

क्रमांक	तहसील	कृष्य खाली भूमि का प्रतिशत
1	2	3
1	उदयपुर	6.39
2	जशपुर	3.42
3	घरघोड़ा	25.56
4	रायगढ़	14.32
5	सारंगढ़	13.47

स्पष्ट है कि जशपुर तहसील के ग्रामों के कुल क्षेत्रफल का लगभग 3 प्रतिशत भाग कृष्य खाली भूमि है, जबकि घरघोड़ा तहसील में कृष्य खाली भूमि अत्यधिक (25.56 प्रतिशत) है।

नगर निर्देशिका

यह सात प्रपत्रों के रूप में है। यह उचित होगा कि इन प्रपत्रों में संग्रहित जानकारी पर चर्चा करने के पूर्व नगरीय क्षेत्र निर्धारित करने वाले तथ्यों को समझा जावे।

(i) **नगर की परिभाषा.**—1961 की जनगणना में नगर से तात्पर्य वह स्थान थे जहां या तो (1) नगर पालिका, केन्टोनमेन्ट अथवा नगर निगम हो या (2) कम से कम 5,000 की जनसंख्या हो, और तीन चौथाई वयस्क पुरुष गैर-कास्तकारी कार्य में कार्यरत हों। इस परिभाषा के आधार पर 1961 की जनगणना में 219 स्थानों को प्रारम्भ में नगर माना गया था। सात स्थान परिभाषा के आधार पर सही नहीं ठहरे परन्तु सूची में परिवर्तन इस आधार पर नहीं किया गया कि चौदह स्थान महज नगर पालिका होने के आधार पर सम्मिलित हो गये थे और सात अन्य स्थानों के सम्मिलित होने से उपस्थित विषमता में कोई खास वृद्धि नहीं होती थी। 1971 की जनगणना में नगर की परिभाषा में कोई उल्लेखनीय परिवर्तन नहीं किया गया तथा 247 नगरों की सूची बनाई गई। बाद में 3 अन्य स्थानों को, जिनमें दो नगर पालिका स्थापित होने से तथा तीसरे में नगरीय क्षेत्र निर्धारित करने वाले आवश्यक तथ्यों की पूर्ति होने से, सम्मिलित कर अन्तिम सूची 250 नगरों की बनाई गई। जो स्थान नगर में सम्मिलित नहीं है उन्हें ग्रामों की सूची में सम्मिलित किया गया है।

(ii) **नगरीय क्षेत्र समूह.**—1971 की जनगणना से नगरीय क्षेत्र समूह की विचार धारणा की गई। जिला जनगणना पुस्तिका में जनसंख्या के आंकड़ों को इस तरह प्रस्तुत किया जावेगा जिससे कि वास्तविक नगरीय क्षेत्र समूह एक मान्य अस्तित्व रहे और जिसके आंकड़ों में विधानानुकूल (नगर पालिका/अन्य वैधानिक सीमा) नगरीय क्षेत्र के अतिरिक्त उसकी अन्य दिशाओं की वृद्धियों के आंकड़े भी शामिल रहें। इन वृद्धियों में स्पष्ट रूप से ऐसे क्षेत्र सम्मिलित रहेंगे जो वस्तुत: नगरीय हैं और लगातार फैलाव के अन्तर्गत् हैं। यह इसलिए आवश्यक समझा गया जिससे कि भविष्य में किसी नगरीय क्षेत्र समूह की तुलना या अध्ययन यथार्थता से पूर्ण हो एवं जिस वस्तुस्थिति पर, नगर पालिका सीमा को निश्चित करने एवं नगरीय क्षेत्र में वृद्धि करने के मध्य लगने वाले समय का प्रभाव न हो सके।

(iii) **प्रमाप नगरीय क्षेत्र (स्टेण्डर्ड अर्बन एरिया).**—1971 की जनगणना में इस नवीन विचार धारणा को विकसित किया गया है और प्रमाप नगरीय क्षेत्र (स्टेण्डर्ड अर्बन एरिया) की आवश्यकताएं निम्न है:—

1. मुख्य नगर की जनसंख्या कम से कम 50,000 होना चाहिये।

2. अन्य नगरों और ग्रामीण प्रशासनिक इकाइयों से लगातार क्षेत्र का मुख्य नगर से घनिष्ठ सामाजिक एवं आर्थिक सम्बन्ध होना चाहिये।

3. सम्भावना ऐसी हो कि 2 या 3 दशाब्दियों में यह सम्पूर्ण क्षेत्र पूर्ण रूप से नगरीय हो जावेगा। लगातार 3 दशाब्दियों तक एक निश्चित नगरीय क्षेत्र के लिए तुलनात्मक आंकड़े प्रस्तुत करने के उद्देश्य से यह विचार धारणा विकसित की गई है जो अर्थपूर्ण है।

सात विवरण पत्रक.—नगरों के बारे में बहुत ही उपयोगी जानकारी पृथक् पृथक् विवरण पत्रकों में विभिन्न स्त्रोतों से एकत्रित कर प्रस्तुत की गई है। प्रत्येक विवरण पत्रक में स्त्रोत तथा समय का उल्लेख किया गया है। यहां यह लिखना असंगत न होगा कि विभिन्न स्त्रोतों से एकत्रित की गई जानकारी के विश्लेषण में स्थूल वर्णन अथवा अपर्याप्त जानकारी के कारण त्रुटि रह जाना संभव है। फिर भी जो जानकारी एकत्रित कर प्रस्तुत की गई है व की वर्तमान प्रगति पर समुचित प्रकाश डालती हैं।

विवरण क्रमांक 1— इस विवरण पत्रक में प्रत्येक नगर की 1901 से 1971 तक की जनसंख्या वृद्धि तथा 1970 में नगर के प्रशासनिक ढांचें की जानकारी है। नगर का प्रशासन नगर पालिका, नगर निगम, केन्टोनमेंट, ग्राम पंचायत अथवा नोटिफाइड एरिया कमेटी जिस रूप में है, उसका उल्लेख है।

विवरण क्रमांक 2.—इस विवरण पत्रक में नगरों की स्थिति (अक्षांश/देशांश) वर्षा, तापमान, एक लाख से अधिक आबादी वाले शहर, राज्य, जिला एवं तहसील मुख्यालय तथा रेलवे स्टेशन आदि से दूरी की जानकारी का समावेश है।

विवरण क्रमांक 3.—इस विवरण पत्रक में स्थानीय संस्था का विभिन्न मदों में आय-व्यय का ब्यौरा दिया गया है जिससे कि उसकी ऋण की स्थिति, आर्थिक स्थिति तथा जनहित के कार्यों पर व्यय आदि का अन्दाज लग सके। 1968-69 से 1970-71 अर्थात् तीन वर्ष के आंकड़े प्रस्तुत किये गये हैं ताकि, यह पता लग सके कि वित्तीय स्थिति प्रगति की ओर है । नहीं।

विवरण क्रमांक 4.—इस विवरण पत्रक में उपलब्ध सुविधाओं का उल्लेख है, जैसे सड़क निर्माण, गंदे पानी के बहाव की स्थिति, पानी, बिजली आदि।

विवरण क्रमांक 5.—इस विवरण पत्रक में शिक्षा, स्वास्थ्य तथा मनोरंजन के क्षेत्र में उपलब्ध सुविधाओं का उल्लेख है।

विवरण क्रमांक 6.— इस विवरण पत्रक में नगरों में उपलब्ध उद्योग, व्यापार तथा बैंकिंग की सुविधाओं का उल्लेख है।

विवरण क्रमांक 7.— इस अन्तिम विवरण पत्रक में नगरों की 1971 की जनसंख्या का धर्म और अनुसूचित जाति/अनुसूचित जन-जाति का (पुरुष/स्त्री) वर्गीकरण दिया गया है। 1971 की जनगणना के आधार पर केवल यही एक विवरण पत्रक है।

नगर

रायगढ़ जिले में 5 तहसीलें और 4 नगर निम्न प्रकार है :—

क्रमांक	तहसील	नगर	स्थानीय कोड नम्बर	वर्ग
1	2	3	4	5
1	उदयपुर	..	..	..
2	जशपुर	जशपुरनगर	40/I	V
3	घरघोड़ा	..	..	..
4	रायगढ़	(i) रायगढ़	40/III	III
		(ii) खरसिया	/II	V
5	सारंगढ़	सारंगढ़	40/IV	V

केवल 3 तहसील मुख्यालय, नगर हैं। रायगढ़, जिले का मुख्यालय भी है। उपर्युक्त स्थान नगर के रूप में प्रथम बार निम्नानुसार वर्गीकृत हुए:—

क्रमांक	नगर	वर्गीकरण का वर्ष
1	2	3
1	जशपुरनगर	1951
2	रायगढ़	1901
3	खरसिया	1931
4	सारंगढ़	1901

कोई भी नगर अभी तक अवर्गीकृत नहीं हुआ है। रायगढ़, खरसिया और सारंगढ़ में निम्न बाह्य वृद्धियां हैं :—

नगर का नाम	ग्राम का नाम	आंशिक/पूर्णत	स्थानीय कोड नं.
1	2	3	4
रायगढ़	किसनापुरा	आंशिक	236
	बोईरदादर	पूर्णतः	304
	अमलीभवन	आंशिक	205
	कलमी	आंशिक	227
खरसिया	मदनपुर	आंशिक	43
सारंगढ़	सारंगढ़ कस्बा	आंशिक	201

जिले में कोई भी नगरीय प्रभाव क्षेत्र नहीं है, क्योंकि किसी नगर की जनसंख्या 50,000 से अधिक नहीं है।

विवरण पत्रक

(i) 1970 में नगर प्रशासन का वर्ग विवरण पत्रक के कालम 5 में दर्शाया गया है। सभी नगरों में नगरपालिका हैं। नगरों की जनसंख्या में जबसे वे लगातार नगर वर्गीकृत हुए है, प्रत्येक दशाब्दी में निरन्तर वृद्धि हुई है, परन्तु केवल सारंगढ़ की जनसंख्या में 1941–1951 और 1961–1971 दशाब्दी में थोड़ी कमी हुई हैं, जैसा कि नीचे दर्शाया गया है :–

		दशाब्दी जनसंख्या		
क्रमांक	नगर का नाम	वर्ष	जनसंख्या	जनसंख्या में कमी
1	2	3	4	5
1	सारंगढ़	1941	8,045	
		1951	7,721	324
		1961	9,452	
		1971	9,317	135

1941–1951 दशाब्दी की अवधि में जनसंख्या में कमी के कारण जिले में आंशिक प्रव्रजन रहा होगा, क्योंकि जिले की जनसंख्या में 8.19 प्रतिशत की वृद्धि हुई है।

1961 की जननगना में जनसंख्या की संगणना के लिये गैर-नगरपालिका नगरीय क्षेत्र को सारंगढ़ नगर में सम्मिलित कर दिया गया था, जबकि 1971 की जनगणना में इस विवरण पत्रक में जनसंख्या केवल नगर पालिका क्षेत्र की दर्शायी गयी है। इसके परिणाम स्वरूप नगर की जनसंख्या में तुलनात्मक रूप से 135 की आंशिक कमी हुई।

(ii) विवरण पत्रक के खाना 14 में 1961 का नगरों का कार्यात्मक वर्ग दर्शाया गया है, जो निम्नानुसार है:–

कार्यात्मक वर्ग	नगरों की कुल संख्या
1	2
प्राथमिक क्रियाएं—सेवाएं	1
उद्योग—सेवाए—वाणिज्य और व्यापार	1
सेवाएं—प्राथमिक क्रियाएं	1
सेवाएं—उद्योग	1
योग	4

नौ औद्योगिक श्रेणियों को निम्न 5 कार्यात्मक वर्गों में वर्गबद्ध किया गया था:—

(1) प्राथमिक क्रियाएं (श्रेणी-I-काश्तकार, श्रेणी II-खेतिहर मजदूर और श्रेणी III-खान खोदना, खान से पत्थर निकालना, पशुपालन, शिकार इत्यादि को सम्मिलित करके)

(2) औद्योगिक (श्रेणी IV–पारिवारिक उद्योग, श्रेणी, V-पारिवारिक उद्योगों के अतिरिक्त अन्य वस्तुओं के बनाने में और श्रेणी VI–निर्माण कार्यों में, को सम्मिलित करके)

(3) व्यापारिक (श्रेणी VII—वाणिज्य एवं व्यवसाय में)

(4) परिवहन (श्रेणी VIII—परिवहन, संग्रह और संचार में)

(5) सेवाएं (श्रेणी IX—अन्य सेवाओं में)

उपर्युक्त 5 कार्यात्मक वर्गों के समस्त काम करने वालों का प्रत्येक नगर के लिए प्रतिशत निकालकर, प्रत्येक नगर का अधिभावी कार्य (कार्यों) को निश्चित किया गया था। यदि नगर के समस्त काम करने वालों में से 40 प्रतिशत से अधिक किसी एक कार्यात्मक वर्ग में आये तो उस नगर का वह कार्यात्मक वर्ग माना गया है। यदि किसी नगर में एक कार्यात्मक वर्ग में 40 प्रतिशत कार्य करने वाले नहीं आये तो 2 अधिभावी श्रेणियों, जिनमें सम्मिलित रूप से 60 प्रतिशत से अधिक काम करने वाले हों, उनको उस नगर का कार्यात्मक वर्ग निश्चित किया गया है। यदि 2 श्रेणियों में समस्त काम करने वालों में 60 प्रतिशत से अधिक काम करने वाले नहीं आये तो प्रथम तीन कार्यात्मक वर्गों को उस नगर का कार्यात्मक वर्ग निश्चित किया गया।

विवरण पत्रक 2.–1969 में प्राकृतिक स्वरूप और स्थिति इस विवरण पत्रक में दर्शायी गई है। भूतपूर्व 5 देशी राज्यों रायगढ़, सारंगढ़, जशपुर, उदयपुर और सक्ती को मिलाकर, 1948 में विलीनीकरण के समय जिले का निर्माण हुआ था। उस समय खरसिया पृथक् तहसील थी और विलीनीकरण के पूर्व रायगढ़ राज्य का भाग था। 1956 में राज्य पुनर्गठन के कारण बिलासपुर और रायगढ़ जिलों में कुछ अन्तर-जिला स्थानान्तरण हुए तथा ग्रामों के कुछ समायोजन के साथ भूतपूर्व सक्ती राज्य, जो रायगढ़ जिले की एक तहसील थी, बिलासपुर जिले में मिला दी गई है और खरसिया तहसील को रायगढ़ तहसील में विलीन कर दिया गया।

प्राकृतिक रूप से जिले में दो पृथक् भाग हैं– उत्तरी, प्रधानतः पहाड़ी भाग और दक्षिणी प्रधानतः मैदानी भाग। साधारणतः जिला 22°15' उ. अक्षांश द्वारा इन दो भागों में पृथक् होता है। इस अक्षांश के ऊपर भूमि श्रेणीबद्ध सीढ़ियों में सरगुजा जिले के मैनपाट के ऊंचे पठारों और उत्तर में खुरिया तक ऊंचा होता जाता है। अन्य दृष्टि से विचार करने पर यह विदित होगा कि महानदी जिले को दो भागों में विभक्त करती है–उत्तरी प्रदेश जिसका कि सामान्य उतार दक्षिण की ओर है और दक्षिणी प्रदेश जिसका कि सामान्य उतार उत्तर की ओर है*।

जिला ऐसे प्राकृतिक स्वरूपों से सम्पन्न है, और प्रचुर मात्रा में विभिन्न प्रकार के वनस्पति से आ छादित है। उत्तरी भाग में अधिकतम वर्षा होती है तथा जलवायु ठंडी है, परन्तु वन रहित दक्षिणी मैदानों में गर्मी के महिनों में अत्यन्त गर्मी पड़ती हैं**। नगरों में वार्षिक वर्षा लगभग 1446 मि.मी. से 1727 मि. मी. होती है। रायगढ़ नगर के वर्षा के आंकड़े खरसिया के लिये दर्शाये गये हैं। नगरों की अधिकतम और न्यूनतम तापमान सीमा 46.1° से. ग्रे से 7.4° से. ग्रे. है। रायगढ़ नगर के तापमन आंकड़े खरसिया और सारंगढ़ नगरों के लिये दर्शाये गये हैं। नगरों के लिये प्रतिस्थापित आंकड़े दिये गये है, जैसा कि ऊपर दर्शाया गया है, क्योंकि उन नगरों के आंकड़े उपलब्ध नहीं है और वर्षा और तापमान उन नगरों के जिनके आंकड़े प्रतिस्थापित किये गये हैं, के समान हैं।

सभी नगर बस मार्ग पर हैं। रायगढ़ और खरसिया रेल द्वारा संबंधित हैं। जिले के सभी नगरों से सड़क द्वारा रायपुर, सबसे पास का शहर है। जिला मुख्यालय, रायगढ़, राज्य मुख्यालय, भोपाल, से सड़क द्वारा 879 कि.मी. की दूरी पर है।

विवरण पत्रक 3.–1971 की जनसंख्या के आधार पर नगरों को निम्न वर्गों में वर्गीकृत किया गया है :–

क्रमांक	नगर का नाम	जनसंख्या	वर्ग
1	2	3	4
1	खरसिया	9,753	V
2	जशपुरनगर	7,973	V
3	रायगढ़	46,745	III
4	सारंगढ़	9,317	V

केवल निम्न को छोड़कर विवरण पत्रक के अनुसार सभी स्थानीय संस्थाओं का कुल व्यय, कुल आय के अर्न्तगत् है।

क्रमांक	नगर की स्थानीय स्वशासन संस्था	अधिक व्यय वाले वर्ष	कुल आय	कुल व्यय	आय से अधिक व्यय की राशि	कुल आय से अधिक व्यय का प्रतिशत
1	2	3	4	5	6	7
1	खरसिया	1968–69	405,200	439,500	34,300	8.46
2	जशपुरनगर	1970–71	105,300	119,900	14,600	13.87
3	रायगढ़	1968–69	1,121,500	1,150,200	28,700	2.56
4	सारंगढ़	1970–71	332,700	347,500	14,800	4.45

उपर्युक्त सारणी के कालम 7 से स्पष्ट है कि जशपुरनगर की स्थानीय स्वशासन संस्था का 1970-71, में कुल आय से अधिक व्यय का प्रतिशत 10 से अधिक है। शेष स्थानीय स्वशासन संस्थाओं के लिये यह प्रतिशत 10 से कम है। इसका मुख्य कारण सार्वजनिक उपयोगी कार्यों और सामान्य प्रशासन से संबंधित मदों के अन्तर्गत अधिक व्यय होना है। निम्न को छोड़कर इन वर्षो में करों इत्यादि से आय में साधरणता: वृद्धि हुई है :–

क्रमांक	नगर का नाम	वर्ष	करों इत्यादि से आय जो कम हुई
1	2	3	4
1	खरसिया	1970–71	11,700
2	रायगढ़	1969–70	35,400
		1970–71	700

उपर्युक्त सारणी से स्पष्ट है कि नगर की पिछले वर्षों की तुलना में वर्ष 1969–70 में करों इत्यादि से आय में लगभग 5 प्रतिशत की कमी हुई है।

* Census of India, 1961–District Census Hand Book-- Raigarh District, Page xl
** *Ibid*

वर्ष 1970–71 में खरसिया और रायगढ़ नगरों को छोड़कर स्थानीय स्वशासन संस्थाओं की कुल आय में वृद्धि हुई। शासकीय अनुदान से स्थानीय स्वशासित संस्थाओं की आय में पर्याप्त अनुपूर्ति हुई। किसी भी स्थानीय स्वशासन संस्था ने कर्ज नहीं लिया। प्रमुख मदों के अन्तर्गत प्रति व्यक्ति आय और व्यय निम्न सारणी में दर्शाया गया है :–

			प्रति व्यक्ति (रुपयों में)						
			आय			व्यय			
नगर का वर्ग	नगरों की संख्या	वर्ष	कुल आय	करों आदि से आय	अन्य साधनों से आय	कुल व्यय	लोक स्वास्थ्य एवं सुविधाओं पर व्यय	लोक संस्थाओं पर व्यय	अन्य सभी मदों पर व्यय
1	2	3	4	5	6	7	8	9	10
वर्ग–I (100,000 और अधिक)	..	..	..	..	..	..	..	..	..
वर्ग–II (50,000–99,999)	..	..	..	..	..	..	..	..	..
वर्ग–III (20,000–49,999)	1	1968–69	23.99	15.87	8.12	24.61	7.75	3.48	13.38
		1969–70	27.49	15.11	12.38	26.08	9.11	3.58	13.39
		1970–71	24.19	15.10	9.09	22.94	8.86	3.28	10.80
वर्ग– (10,000– , 9)		..	..	..	..	..	..	..	..
वर्ग–V (5,000—9,999)	3	1968–69	27.00	17.89	9.11	27.18	5.25	7.13	14.80
		1969–70	32.00	19.99	12.01	29.18	6.78	9.01	13.39
		1970–71	33.66	21.41	12.25	32.59	5.99	8.58	18.02
वर्ग–VI (5,000 और कम)	..	..	..	..	..	..	..	..	..

उपर्युक्त सारिणी से स्पष्ट है कि प्रति व्यक्ति कुल आय और कुल व्यय में उचित सामंजस्य है और कुछ प्रकरणों मे प्रति व्यक्ति कुल व्यय कुल आय की अपेक्षा अधिक है। बहुत सी स्थानीय स्वशासन संस्थाओं का विवरण पत्रक 3 के कालम 15 'अन्य' के अन्तर्गत् दर्शाया व्यय, कुल व्यय का अत्यधिक प्रतिशत है।

विवरण पत्रक 4.–सभी नगरों में विद्युत् प्रदाय है। जशपुर नगर के अतिरिक्त नगरों में उद्योगों के लिये भी विद्युत् दी गई है। सभी नगरों में सड़कों पर प्रकाश की व्यवस्था है। नलों द्वारा पेय जल और अग्नि शामक दल की व्यवस्था केवल रायगढ़ नगर में उपलब्ध है।

विवरण पत्रक 5.– **चिकित्सा सुविधाएं**.— सारंगढ़ के अतिरिक्त सभी नगरों में चिकित्सालय की सुविधा उपलब्ध है। सारंगढ में प्राथमिक स्वास्थ्य केन्द्र है। रायगढ़ में एक क्षयरोग विरुजालय और एक परिवार नियोजन विरुजालय भी है। प्रति 1,000 व्यक्ति बिस्तरों की संख्या निम्न सारिणी में दर्शायी गई है :—

चिकित्सा संस्थाओं में बिस्तरों की संख्या	प्रति 1,000 व्यक्ति बिस्तरों की संख्या
1	2
206	2.8

(ii) **शैक्षणिक सुविधाएं**.– खरसिया, जशपुरनगर और रायगढ़ प्रत्येक में एक कला तथा वाणिज्य विद्यालय है। एक शिल्पकला महाविद्यालय (Polytechnic) के अतिरिक्त रायगढ़ में एक कला एवं विज्ञान महाविद्यालय भी है। सारंगढ़ नगर में महाविद्यालय की सुविधा नहीं है। सभी नगरों में उच्चतर / उच्च माध्यमिक शालाएं स्थित है।

प्रति हजार व्यक्तियों के लिये उच्चतर / उच्च, कनिष्ठ माध्यमिक और प्राथमिक शालाओं की संख्या निम्न सारणी में दर्शायी गई है। वास्तविकता को ध्यान में रखकर प्राथमिक और कनिष्ठ माध्यमिक शालाओं की संख्या के लिये आयु समुह 0-14

श्री उच्चतर / उच्च माध्यमिक शालाओं के लिये आयु-समुह 15–19 को आधार माना गया है :—

क्रमांक	नगर का नाम	संख्या प्रति हजार जनसंख्या		
		उच्चतर/उच्च माध्यमिक शाला	कनिष्ठ माध्यमिक शाला	प्राथमिक शाला
1	2	3	4	5
1	खरसिया	0.5	..	2.4
2	जशपुरनगर	0.9	0.3	2.0
3	रायगढ़	1.0	0.2	0.7
4	सारंगढ़	0.8	..	2.2

(iii) **मोरंजन और सांस्कृतिक सुविधाएं**.– सभी नगरों में सिनेमा घर, सार्वजनिक पुस्तकालय और वाचनालय की सुविधा उपलब्ध है। खरसिया के अतिरिक्त सभी नगरों में क्रीड़ांगन उपलब्ध है।

विवरण पत्रक 6.–सभी नगरों में बैंक की सुविधा उपलब्ध है। कृषि साख समितियां और गैर-कृषि साख समितियां केवल रायगढ़ में स्थित है। नगरों में कपड़ा, तम्बाखू, खाद्यान्न, शक्कर, तेल, दवाइयां और सामान्य सामान मुख्यतः आयात की वस्तुएं है। निर्यात की मुख्य वस्तुओं में बीड़ी ,चावल, लकड़ी, तिलहन, महुआ, जूट और मूंगफली है। बीड़ी, पोहा, बोरे, साबुन, कोसा, हाथकरघा, कपड़ा और तम्बाखू स्थानीय निर्मित वस्तुओं में प्रमुख हैं।

विवरण पत्रक 7.–नगरीय जनसंख्या की लगभग 63 प्रतिशत जनसंख्या रायगढ़ नगर में है और इसके बाद खरसिया, सारंगढ़ और जशपुरनगर में है, जहां प्रतिशत लगभग क्रमशः 13, 13 और 10 है।

अधिकतम नगरीय जनसंख्या हिन्दू धर्म मानती है। जशपुरनगर के अतिरिक्त सभी नगरों में इसके बाद संख्या इस्लाम धर्म मानने वालों की है। जशपुरनगर की लगभग 10 प्रतिशत जनसंख्या ईसाई धर्म मानने वालों की है। हिन्दु, ईसाई और इस्लाम धर्म मानने वालों का नगरवार प्रतिशत निम्न प्रकार है :—

क्रमांक	नगर	प्रतिशत पूर्ण अंकों में		
		हिन्दू	ईसाई	ईस्लाम
1	2	3	4	5
1	खरसिया	94	(0.47)	4
2	जशपुरनगर	81	10	7
3	रायगढ़	92	2	5
4	सारंगढ़	95	1	4

विभिन्न धर्म मानने वालों और अनुसूचित जाति और अनुसूचित जनजाति की नगरवार जनसंख्या का प्रतिशत निम्न सारणी में दर्शाया गया है:–

क्रमांक	नगर का नाम	प्रतिशत								अनुसूचित जाति का प्रतिशत	अनुसूचित जन जाति का प्रतिशत
		बौद्ध	ईसाई	हिन्दू	जैन	इस्लाम	सिख	अन्य	धर्म नहीं बताया गया		
1	2	3	4	5	6	7	8	9	10	11	12
1	खरसिया	0.06	0.47	94.12	0.25	3.91	1.19	..	..	10.27	3.45
2	जशपुरनगर	..	9.75	81.27	1.82	6.92	0.24	..	..	7.29	33.71
3	रायगढ़	0.08	1.71	92.31	0.24	4.63	1.02	0.01	..	12.95	5.68
4	सारंगढ़	0.03	0.82	95.02	0.09	3.86	0.18	..	..	10.15	5.57

जशपुरनगर में बौद्ध धर्म मानने वालों की जनसंख्या नहीं हैं। अन्य धर्मों के मानने वालों का प्रतिशत नगण्य है। जशपुरनगर में लगभग 7 प्रतिशत अनुसूचित जाति की जनसंख्या है, जबकि अन्य नगरों में 10 से 13 प्रतिशत है। जशपुरनगर में अनुसूचित जनजाति का प्रतिशत अधिकतम (लगभग 34 प्रतिशत) है, जबकि अन्य नगरों में यह 10 प्रतिशत से कम है।

ग्राम
सुख-सुविधाएं
उदयपुर

स्थानीय कोड नम्बर	ग्राम का नाम	ग्राम का कुल क्षेत्रफल (एकड़ में)	ग्राम में उपलब्ध सुख-सुविधाएं					
			शिक्षा सम्बन्धी	चिकित्सा सम्बन्धी	बिजली सम्बन्धी	पेय-जल सम्बन्धी	परिवहन सम्बन्धी	डाक तथा तार सम्बन्धी
1	2	3	4	5	6	7	8	9
1	इंचपारा	1,047.00	..	..	..	ना.	..	..
2	कुआ	2,208.00	प्रा.शा.(1)	..	..	अ.	..	..
3	क्रिन्धा	1,816.00	प्रा.शा.(1)	..	..	कु.,ना.	..	..
4	चाल्हा	2,032.00	प्रा.शा.(1)	..	..	कु.,अ.	क.स.	..
5	बताती	1,501.00	..	..	..	कु.,ना.	..	..
6	रुवाफुल	1,217.00	प्रा.शा.(1)	..	..	ना.,अ.	..	..
7	कनचीरा	171.00	..	..	..	ना.,अ.	..	..
8	डगझोना	163.00	..	..	..	अ.	..	..
9	जलडेगा	231.00	..	..	..	ना.	..	..
10	पारेमेर	283.00	..	..	..	ना.	..	..
11	जबगा	3,197.00	प्रा.शा.(1)	..	..	कु.,ना.	..	..
12	अमली टिकरा	1,024.00	प्रा.शा.(1)	..	..	ना.	..	..
13	बलपेडा	2,258.00	प्रा.शा.(1)	..	..	अ.	..	..
14	बोरो	3,412.00	प्रा.शा.(1)	..	..	अ.	क.स.	डा,
15	सिरकी	1,230.00	..	..	..	कु.	..	..
16	संगरा	1,530.00	..	..	..	ना.	क.स.	..
17	नेवार	198.00	..	..	..	अ.	क.स.	..
18	पोरिया	2,397.00	..	..	..	ना.	क.स.	..
19	गवरघुटरी	243.00	प्रा.शा.(1)	..	..	कु.	क.स.	..
20	चुन चुनीडांड	520.00	..	..	..	कु.	..	..
21	जमरगीडी	2,858.00	प्रा.शा.(1)	..	..	कु.	..	..
22	नकना	877.00	प्रा.शा.(1)	..	..	कु.	क.स.	..
23	मिरीगुड़ा	1,953.00	प्रा.शा.(1)	..	..	कु.	क.स.	डा.
24	लक्ष्मीपुर (सारसमारा)	286.00	..	..	..	कु.	क.स.	..
25	लक्ष्मीनगर	964.00	..	..	..	कु.	..	..
26	सेपीपाली खुर्द	70.00	..	..	..	अ.	..	..
27	कपियाभाँना	996.00	..	..	..	अ.	..	..
28	किरियां	1,179.00	प्रा.शा.(1)	..	..	कु.,अ.	..	..
29	गनपतपुर (खोखसपारा)	2,111.00	प्रा.शा.(1)	..	..	अ.	..	..
30	डुमरनारा	782.00	..	..	..	अ.	..	..
31	पचपेड़ी	50.00	..	..	.	..	..	..
32	रायमेर	1,955.00	प्रा.शा.(1)	..	..	अ.,कु.	..	..
33	चिड़ोडीह	359.00	..	..	..	कु.,अ.	..	..
34	साजापाली	229.00	प्रा.शा.(1)	..	..	कु.,अ.	..	..
35	खम्हार	2,343.00	प्रा.शा.(1)	..	..	कु.	क.स.	डा.
36	ठिर्री आमा	130.00	..	..	..	कु.	..	..
37	फुटुकछार	1,631.00	प्रा.शा.(1)	..	..	कु.	क.स.	..
38	रामपुर	1,732.00	..	..	..	कु.	..	..
39	रजिदा	116.00	..	..	..	कु.	..	..
40	घोंचल	332.00	..	..	..	कु.	..	..
41	जमरगा	1,466.00	प्रा.शा.(1)	..	..	कु.,अ.	..	..
42	पेलमा	1,675.00	प्रा.शा.(1)	..	..	कु.,अ.	..	..
43	बकालो	1,465.00	प्रा.शा.(1)	..	..	कु.,अ.	..	..
44	भोजपुर	779.00	प्रा.शा.(1)	..	..	अ.	..	..

निर्देशिका
एवं भूमि उपयोग
तहसील

	भूमि उपयोग (अर्थात् विभिन्न प्रकार के भूमि उपयोगों के अन्तर्गत् आने वाले क्षेत्र) एकड़ में							
मुख्य खाद्य	वन	सिंचित	असिंचित	कृष्य खाली भूमि	कृषि के लिए अनुपलब्ध क्षेत्र जिसमें कृषि नहीं की जा सकती	सबसे पास का नगर और दूरी (कि. मी. में)	ग्राम में साप्ताहिक बाजार लगता हो, तो उसका दिन	अभ्युक्ति धार्मिक, ऐतिहासिक अथवा पुरातत्वीय महत्व के स्थान के उल्लेख सहित
10	11	12	13	14	15	16	17	18
चावल, कोदो	409.00	2.00	321.00	137.00	178.00	खरसिया 97.6	..	..
चावल, कोदो	215.00	..	428.00	31.00	1,534.00	खरसिया 100.8	..	..
चावल, कोदो	728.00	2.00	571.00	478.00	37.00	खरसिया 96.0	..	..
चावल, कोदो	1,296.00	1.00	597.00	88.00	50.00	खरसिया 92.8	..	..
चावल, कोदो	868.00	..	308.00	296.00	29.00	खरसिया 94.0	..	..
चावल, कोदो	619.00	1.00	500.00	49.00	48.00	खरसिया 96.0	..	..
चावल, दो	..	..	157.00	2.00	12.00	खरसिया 105.6	..	..
चावल, कोदो	..	..	149.00	1.00	13.00	खरसिया 100.8	..	..
चावल, कोदो	..	..	211.00	2.00	18.00	खरसिया 107.2	..	..
चावल, कोदो	..	..	258.00	1.00	24.00	खरसिया 104.4	..	..
चावल, कोदो	2,357.00	3.00	475.00	259.00	103.00	खरसिया 70.4	..	..
चावल, कोदो	..	5.00	806.00	58.00	155.00	खरसिया 67.2	..	..
चावल, कोदो	1,298.00	1.00	628.00	201.00	130.00	खरसिया 75.6	..	..
चावल, कोदो	1,978.00	1.00	484.00	876.00	73.00	खरसिया 80.0	..	..
चावल, कोदो	917.00	1.00	203.00	84.00	25.00	खरसिया 80.0	..	..
चावल,	1,114.00	1.00	252.00	86.00	77.00	खरसिया 83.2	..	..
चावल, कोदो	..	..	172.00	1.00	25.00	खरसिया 84.8	..	..
चावल, कोदो	1,641.00	1.00	385.00	303.00	67.00	खरसिया 88.0	..	..
चावल, कोदो	..	2.00	226.00	6.00	9.00	खरसिया 67.2	..	..
चावल, कोदो	349.00	1.00	118.00	18.00	34.00	खरसिया 68.8	..	..
चावल, कोदो	1,339.00	5.00	1,052.00	398.00	64.00	खरसिया 70.4	..	..
चावल,	231.00	1.00	457.00	109.00	79.00	खरसिया 72.0	..	..
चावल, कोदो	675.00	6.00	804.00	410.00	58.00	खरसिया 70.4	..	..
चावल, कोदो	..	..	251.00	11.00	24.00	खरसिया 67.2	..	..
चावल, कोदो	491.00	..	380.00	37.00	56.00	खरसिया 68.8	..	..
चावल, कोदो	..	..	48.00	1.00	21.00	खरसिया 67.2	..	..
चावल, कोदो	51.00	..	785.00	99.00	61.00	खरसिया 97.6	..	..
चावल, कोदो	223.00	1.00	871.00	17.00	67.00	खरसिया 94.4	..	..
चावल, कोदो	966.00	..	1,002.00	27.00	116.00	खरसिया 92.8	..	..
चावल, कोदो	69.00	..	575.00	86.00	52.00	खरसिया 99.2	..	..
..	14.00	..	34.00	1.00	1.00	खरसिया 97.6	..	..
चावल, कोदो	778.00	1.00	1,081.00	58.00	37.00	खरसिया 97.6	..	..
चावल, कोदो	..	1.00	297.00	5.00	56.00	खरसिया 83.2	..	..
चावल, कोदो	..	..	206.00	2.00	21.00	खरसिया 84.8	..	..
चावल, कोदो	826.00	11.00	1,121.00	220.00	165.00	खरसिया 78.4	..	..
चावल, कोदो	2.00	..	104.00	6.00	18.00	खरसिया 115.2	..	..
चावल, कोदो	938.00	1.00	594.00	26.00	72.00	खरसिया 81.6	..	..
चावल, कोदो	899.00	..	649.00	30.00	154.00	खरसिया 78.4	..	..
चावल, कोदो	15.00	..	87.00	3.00	11.00	खरसिया 76.8	..	..
चावल, कोदो	..	3.00	282.00	46.00	..	खरसिया 81.6	..	..
चावल, कोदो	682.00	8.00	659.00	51.00	66.00	खरसिया 94.4	..	..
चावल, कोदो	359.00	6.00	766.00	57.00	487.00	खरसिया 96.0	..	..
चावल, कोदो	588.00	5.00	738.00	47.00	87.00	खरसिया 91.2	..	..
चावल, कोदो	77.00	2.00	439.00	103.00	158.00	खरसिया 89.6	..	..

स्थानीय कोड नम्बर	ग्राम का नाम	ग्राम का कुल क्षेत्रफल (एकड़ में)	ग्राम में उपलब्ध सुख-सुविधाएं					
			शिक्षा सम्बन्धी	चिकित्सा सम्बन्धी	बिजली सम्बन्धी	पेय-जल सम्बन्धी	परिवहन सम्बन्धी	डाक तथा तार सम्बन्धी
1	2	3	4	5	6	7	8	9
45	सरिया	490.00	..	..	..	कु., अ.	..	..
46	कदमढ़ोढ़ी	308.00	..	..	..	कु., अ.	क. स.	..
47	टोनाहीनारा	344.00	..	..	..	अ.	क. स.	..
48	ठाकुरनगर (जोबी)	1,077.00	..	..	..	अ.	क. स.	..
49	बन्धनपुर	886.00	प्रा.शा.(1)	..	..	कु. न.	क. स.	..
50	रतनपुर	1,314.00	प्रा.शा.(1)	..	..	कु.	क. स.	..
51	रनपुर	601.00	..	..	..	कु.	क. स.	..
52	सोनपुर	1,879.00	..	..	..	कु.	क. स.	..
53	कुमरता	1,322.00	प्रा.शा.(1)	..	..	कु.	क. स.	..
54	कुम्हीचुवां	1,148.00	..	..	..	कु.	क. स.	..
55	गिधकालो	895.00	..	..	..	कु.	क. स.	..
56	परता	467.00	प्रा.शा.(1)	..	..	कु.	..	..
57	बैरागी	709.00	प्रा.शा.(1)	..	..	कु.	क. स.	डा.
58	सलका	1,780.00	प्रा.शा.(1)	..	..	कु.	क. स.	..
59	सलखेता	193.00	..	..	..	अ.	..	..
60	विजयनगर	7,856.00	प्रा.शा.(2), पू.मा.शा.(1)	प्रा.स्वा.के.(1) प.नि.के.(1)	रो.	कु., अ.	क. स.	डा.
61	कापू	1,353.00	प्रा.शा.(1), पू.मा.शा.(1)	..	रो.	कु.	क. स.	डा.
62	गोढ़ी खुर्द	1,631.00	प्रा.शा.(1)	..	..	कु.	क. स.	..
63	गोसाई पोंढ़ी	351.00	..	..	रो.,सि.	कु.	..	..
64	पत्थलगांव खुर्द	407.00	..	..	रो.	कु.	क. स.	..
65	बांझी आमा	252.00	..	..	..	कु., न.	..	..
66	समनिया	439.00	..	..	..	कु., न.	..	..
67	अलोला	1,423.00	प्रा.शा.(1)	..	रो.	कु., न.	क. स.	..
68	इन्दकाला	435.00	..	..	रो.	कु.	क. स.	..
69	गोलाबुड़ा	1,634.00	..	..	रो.	कु.	क. स.	..
70	तालगांव	1,666.00	..	..	..	कु.,अ.	क. स.	..
71	धनपुरी	493.00	..	..	रो.	कु.	..	..
72	लिपती	1,098.00	प्रा.शा.(1)	..	..	कु.	क. स.	..
73	सकालो	711.00	..	..	..	अ.	क. स.	..
74	कमरई	2,336.00	..	..	..	अ.	क. स.	..
75	पखना कोट	3,119.00	प्रा.शा.(1)	..	..	अ.	क. स.	..
76	सुपकालो	1,694.00	प्रा.शा.(1)	..	..	अ.	क. स.	डा.
77	जगालमौहा	312.00	प्रा.शा.(1)	..	..	अ.	क. स.	..
78	नारायणपुर	458.00	..	..	..	कु.	क. स.	..
79	ठाकुरपोंड़ी	2,173.00	प्रा.शा.(1)	..	रो.	कु., अ.	क. स.	..
80	पाराघाटी	1,275.00	प्रा.शा.(1)	..	..	कु., अ.	क. स.	..
81	ससकोबा	4,731.00	प्रा.शा.(1)	मा.शि.के.(1)	..	कु.	क. स.	..
82	भालुपखाना	763.00	प्रा.शा.(1)	..	..	अ.	..	..
83	किलकिला	1,443.00	प्रा.शा.(1)	..	..	कु.,अ.	क. स.	डा.
84	कुनकुरी	1,044.00	प्रा.शा.(1)	..	..	कु.	क. स.	..
85	गोढ़ीकला	1,182.00	प्रा.शा.(1)	..	..	अ.	प. स.	..
86	बालक पोंडी	1,812.00	प्रा.शा.(1)	..	..	न.	क. स.	..

उदयपुर तहसील

मुख्य खाद्य	भूमि उपयोग (अर्थात् विभिन्न प्रकार के भूमि उपयोगों के अन्तर्गत् आने वाले क्षेत्र) एकड़ में वन	सिंचित	असिंचित	कृष्य खाली भूमि	कृषि के लिए अनुपलब्ध क्षेत्र जिसमें कृषि नहीं की जा सकती	सबसे पास का नगर और दूरी (कि. मी. में)	ग्राम में साप्ताहिक बाजार लगता हो, तो उसका दिन	अभ्युक्ति धार्मिक ऐतिहासिक अथवा पुरातत्वीय महत्व के स्थानों के उल्लेख सहित
10	11	12	13	14	15	16	17	18
चावल, कोदो	..	1.00	465.00	23.00	1.00	खरसिया 96.8	..	..
चावल, कोदो	..	..	300.00	1.00	7.00	खरसिया 96.0	..	..
, कोदो	..	..	332.00	3.00	9.00	खरसिया 88.0	..	..
चावल, कोदो	407.00	..	653.00	1.00	16.00	खरसिया 94.4	..	..
चावल, कोदो	169.00	2.00	652.00	7.00	56.00	खरसिया 92.8	..	..
चावल, कोदो	132.00	..	1,111.00	11.00	60.00	खरसिया 94.4	..	..
चावल, कोदो	169.00	..	374.00	20.00	38.00	खरसिया 94.0	..	..
चावल, कोदो	892.00	..	786.00	169.00	32.00	खरसिया 89.6	..	..
चावल, कोदो	433.00	12.00	810.00	17.00	50.00	खरसिया 97.6	..	..
चावल, कोदो	441.00	6.00	581.00	101.00	19.00	खरसिया 94.4	..	..
चावल, कोदो	182.00	4.00	612.00	42.00	55.00	खरसिया 96.0	..	..
चावल, कोदो	..	13.00	403.00	21.00	30.00	खरसिया 92.8	..	..
चावल, कोदो	15.00	5.00	630.00	17.00	42.00	खरसिया 94.4	..	..
चावल, कोदो	493.00	6.00	1,073.00	41.00	167.00	खरसिया 99.2	..	..
चावल, कोदो	91.00	1.00	91.00	1.00	9.00	खरसिया 97.6	..	..
चावल, कोदो	474.00	68.00	4,291.00	470.00	2,553.00	अम्बिकापुर 81.6	..	..
चावल, कोदो	214.00	4.00	918.00	122.00	95.00	अम्बिकापुर 105.6	शनिवार	..
चावल, कोदो	680.00	1.00	844.00	58.00	48.00	अम्बिकापुर 104.0	..	..
चावल, कोदो	..	3.00	274.00	47.00	27.00	अम्बिकापुर 110.4	..	..
चावल, कोदो	2.00	..	342.00	31.00	32.00	अम्बिकापुर 105.6	..	..
चावल, कोदो	..	2.00	209.00	30.00	11.00	अम्बिकापुर 110.4	..	..
चावल, कोदो	..	1.00	382.00	18.00	38.00	अम्बिकापुर 110.4	..	..
चावल, कोदो	320.00	5.00	943.00	12.00	143.00	अम्बिकापुर 102.4	..	..
चावल, कोदो	2.00	1.00	381.00	8.00	43.00	अम्बिकापुर 104.0	..	..
चावल, कोदो	301.00	3.00	1,187.00	7.00	136.00	अम्बिकापुर 96.0	..	..
चावल, कोदो	308.00	6.00	748.00	10.00	594.00	अम्बिकापुर 99.2	..	..
चावल, कोदो	1.00	1.00	444.00	14.00	33.00	अम्बिकापुर 105.6	..	..
चावल, कोदो	169.00	1.00	786.00	47.00	95.00	अम्बिकापुर 97.6	..	..
चावल, कोदो	143.00	..	462.00	74.00	32.00	अम्बिकापुर 104.0	..	..
चावल, कोदो	606.00	3.00	1,526.00	101.00	100.00	खरसिया 88.0	..	..
चावल	1,038.00	1.00	1,954.00	5.00	121.00	खरसिया 88.0	..	..
चावल	372.00	3.00	1,269.00	2.00	48.00	खरसिया 89.6	..	..
चावल	..	..	292.00	..	20.00	खरसिया 88.0	..	..
चावल	15.00	..	383.00	3.00	57.00	खरसिया 105.6	..	..
चावल	408.00	4.00	1,605.00	47.00	109.00	खरसिया 105.6	..	..
चावल	202.00	..	972.00	43.00	58.00	खरसिया 104.0	..	..
चावल	1,610.00	7.00	2,693·00	222.00	199.00	खरसिया 92.8	शुक्रवार	..
चावल	..	..	407.00	4.00	352.00	खरसिया 91.2	..	..
चावल	134.00	2.00	1,129.00	77.00	101.00	खरसिया 104.0	बुधवार	..
चावल	52.00	2.00	873.00	85.00	32.00	खरसिया 97.6	..	..
चावल	25.00	5.00	1,044.00	22.00	86.00	खरसिया 99.2	..	..
चावल	196.00	2.00	1,475.00	91.00	48.00	खरसिया 100.8	..	..

स्थानीय कोड नम्बर	ग्राम का नाम	ग्राम का कुल क्षेत्रफल (एकड़ में)	ग्राम में उपलब्ध सुख-सुविधाएं					
			शिक्षा सम्बन्धी	चिकित्सा सम्बन्धी	बिजली सम्बन्धी	पेय-जल सम्बन्धी	परिवहन सम्बन्धी	डाक तथा तार सम्बन्धी
1	2	3	4	5	6	7	8	9
87	मदनपुर (इंचको)	946.00	प्रा.शा.(1)	..	रो.	कु.	क.स.	..
88	ईला	1,211.00	प्रा.शा.(3), पू.मा.शा.(1)	..	रो.	कु.	क.स.	..
89	करमी टिकरा	2,349.00	प्रा.शा.(1)	..	..	कु.	प.स.	..
90	केराकछार	2,414.00	प्रा.शा.(1)	..	रो.	कु.	प.स.	..
91	मिरजापुर	547.00	प्रा.शा.(1)	..	..	कु.	क.स.	..
92	बहनाटांगा	2,399.00	प्रा.शा.(1)	..	..	कु.	क.स.	..
93	बटुराकछार	793.00	..	..	..	कु.	क.स.	..
94	मुड़केला	1,016.00	प्रा.शा.(1)	..	रो.	कु.	क.स.	..
95	सुमडेगा	2,065.00	प्रा.शा.(1)	..	रो.	कु.	क.स.	..
96	सुरेशपुर	1,487.00	प्रा.शा.(1), पू.मा.शा.(1)	..	रो.	कु.	क.स.	डा.
97	चरखापारा	2,669.00	..	..	रो.	कु.	प.स.,क.स.	..
98	धवरा भांठा	1,775.00	..	..	..	कु.	..	..
99	बकारुमा	2,244.00	प्रा.शा.(1), पू.मा.शा.(1)	..	रो.,सि.	कु.	प.स.	डा.
100	रैरुमा खुर्द	3,527.00	प्रा.शा.(1)	..	..	कु.	प.स.	..
101	जामजुनवानी	1,411·00	प्रा.शा.(1)	..	..	कु.	..	..
102	सिलीपखना	394.00	..	..	..	कु.	..	..
103	मौहादरहा	1,847.00	..	..	..	कु.	..	..
104	बालाझार	3,738.00	प्रा.शा.(1)	..	..	कु.	..	..
105	खारढोढ़ी	1,357.00	प्रा.शा.(1)	..	..	कु.	..	..
106	रैरुमाकला	1,702.00	प्रा.शा.(1)	मा.शि.के.(1)	..	कु.	प.स.	डा.
107	पाकरगांव	2,064.00	प्रा.शा.(1)	..	..	कु.	प.स.	..
108	पतरापाली	784.00	प्रा.शा.(1)	..	..	कु.	..	..
109	दीवानपुर	1,971.00	प्रा.शा.(1)	..	..	कु.	प.स.	..
110	मक्कापुर	466.00	..	..	..	कु.	..	..
111	टूकूपखना	547.00	..	..	..	कु.	..	..
112	रघुनाथपुर	1,244.00	प्रा.शा.(1)	..	..	कु.	..	..
113	तुरआमा	561.00	..	..	..	कु.	..	..
114	कुडेकेला (घरजिया बथान)	3,306.00	प्रा.शा.(1)	..	..	कु.	..	..
115	खरकटा	2,084.00	प्रा.शा.(1)	..	..	कु.	..	..
116	हीरापुर	244.00	..	..	..	कु.,ना.	..	..
117	बटुराबहार	1,791.00	प्रा.शा.(1)	..	..	कु.	..	..
118	चौराआमा	819.00	..	..	..	कु.	..	..
119	कुड़डकेल खजरी	1,747.00	प्रा.शा.(1)	..	सि.	कु.	..	..
120	चन्दागढ़	1,771.00	प्रा.शा.(1)	..	...	कु.,न.	..	..
121	तमता	1,680.00	प्रा.शा.(1), पू.मा.शा.(1)	..	..	कु.,ता.	..	डा.
122	पंडरीपानी कलां	3.675.00	प्रा.शा.(1)	..	..	कु.,न.	..	..
123	शेखरपुर	1,470.00	प्रा.शा.(1), पू.मा.शा.(1)	..	..	कु.	प.स.	डा.
124	डुमरबहार	792.00	प्रा.शा.(1)	..	..	कु.	प.स.	..
125	पेमला	1,040.00	प्रा.शा.(1)	..	..	कु.	..	..

उदयपुर तहसील

मुख्य खाद्य	भूमि उपयोग (अर्थात् विभिन्न प्रकार के भूमि उपयोगों के अन्तर्गत् आने वाले क्षेत्र) एकड़ में वन	सिंचित	असिंचित	कृष्य खाली भूमि	कृषि के लिए अनुपलब्ध क्षेत्र जिसमें कृषि नहीं की जा सकती	सबसे पास का नगर और दूरी (कि. मी. में)	ग्राम में साप्ताहिक बाजार लगता हो, तो उसका दिन	अभिव्यक्ति धार्मिक ऐतिहासिक अथवा पुरातत्वीय महत्व के स्थानों के उल्लेख सहित
10	11	12	13	14	15	16	17	18
चावल	61.00	4.00	804.00	34.00	43.00	खरसिया 96.0	..	..
चावल	46.00	2.00	1,077.00	11.00	75.00	अम्बिकापुर 81.6	..	..
चावल	236.00	1.00	1,920.00	60.00	132.00	अम्बिकापुर 78.4	..	..
चावल	445.00	2.00	1,866.00	21.00	80.00	अम्बिकापुर 75.2	..	..
चावल	..	..	521.00	5.00	21.00	अम्बिकापुर 75.2	..	..
चावल	226.00	2.00	1,684.00	401.00	86.00	अम्बिकापुर 76.8	..	..
चावल	12.00	1.00	666.00	49.00	65.00	अम्बिकापुर 78.4	..	..
चावल	..	2.00	967.00	21.00	56.00	अम्बिकापुर 73.6	..	..
चावल	347.00	3.00	1,440.00	93.00	182.00	अम्बिकापुर 75.2	..	..
चावल	72.00	1.00	1,305.00	36.00	73.00	अम्बिकापुर 75.2	मंगलवार	..
चावल	711.00	6.00	1,595.00	312.00	45.00	खरसिया 92.8	..	..
चावल	1,126.00	..	624.00	7.00	18.00	खरसिया 89.6	..	..
चावल	15.00	5.00	1,425.00	736.00	63.00	खरसिया 92.8	..	..
चावल	1,667.00	5.00	1,668.00	38.00	149.00	खरसिया 89.6	..	..
चावल	215.00	1.00	957.00	142.00	96.00	खरसिया 120.0	..	..
चावल	152.00	..	98.00	20.00	124.00	अम्बिकापुर 121.6	..	..
चावल	1,235.00	1.00	522.00	12.00	77.00	अम्बिकापुर 124.8	..	..
चावल	767.00	1.00	1,954.00	864.00	152.00	अम्बिकापुर 131.2	..	..
चावल	375.00	2.00	877.00	23.00	80.00	अम्बिकापुर 126.4	..	..
चावल	165.00	3.00	1,344.00	103.00	87.00	अम्बिकापुर 115.2	शुक्रवार	..
चावल	54.00	5.00	1,882.00	45.00	78.00	जशपुरनगर 97.0	..	..
चावल	13.00	1.00	735.00	2.00	33.00	जशपुरनगर 94.0	..	..
चावल	829.00	1.00	1,031.00	52.00	58.00	अम्बिकापुर 71.0	..	..
चावल	..	..	436.00	..	30.00	अम्बिकापुर 79.0	..	..
चावल	111.00	..	383.00	16.00	37.00	जशपुरनगर 100.0	..	..
चावल	202.00	1.00	911.00	49.00	81.00	जशपुरनगर 99.0	..	..
चावल	..	..	486.00	39.00	36.00	जशपुरनगर 97.0	..	..
चावल	704.00	11.00	2,306.00	56.00	229.00	अम्बिकापुर 89.0	..	..
चावल	782.00	5.00	1,145.00	35.00	117.00	अम्बिकापुर 85.0	..	..
चावल	..	2.00	226.00	..	16.00	अम्बिकापुर 105.0	..	..
चावल	130.00	13.00	1,484.00	..	164.00	जशपुरनगर 84.0	..	..
चावल	3.00	6.00	738.00	24.00	48.00	जशपुरनगर 97.0	..	..
चावल	1,202.00	56.00	51.00	438.00	..	जशपुरनगर 751.0	..	..
चावल	284.00	49.00	1,269.00	48.00	121.00	जशपुरनगर 82.0	..	..
चावल	338.00	41.00	1,126.00	91.00	84.00	जशपुरनगर 82.0	..	..
चावल	887.00	37.00	2,095.00	91.00	565.00	जशपुरनगर 80.0	..	..
चावल	256.00	48.00	1,058.00	11.00	97.00	जशपुरनगर 77.0	..	..
चावल	..	6.00	740.00	3.00	43.00	जशपुरनगर 75.0	..	..
चावल	..	14.00	990.00	2.00	34.00	जशपुरनगर 57.0	..	..

स्थानीय कोड नम्बर	ग्राम का नाम	ग्राम का कुल क्षेत्रफल (एकड़ में)	ग्राम में उपलब्ध सुख-सुविधाए					
			शिक्षा सम्बन्धी	चिकित्सा सम्बन्धी	बिजली सम्बन्धी	पेय-जल सम्बन्धी	परिवहन सम्बन्धी	डाक तथा तार सम्बन्धी
1	2	3	4	5	6	7	8	9
126	बनगांव	993.00	प्रा.शा.(1)	..	..	कु.	प. स.	..
127	जमरगी (बागबहार)	1,690.00	प्रा.शा.(1)	..	..	कु.	..	..
128	लोकेर	910.00	प्रा.शा.(1)	..	..	कु.	..	..
129	चन्दरपुर	1,477.00	प्रा.शा.(1)	..	..	कु.	..	..
130	सुरजगढ़	1,281.00	प्रा.शा.(1)	..	..	कु.	..	..
131	सराई टोला	1,663.00	प्रा.शा.(1)	..	..	कु.	प. स.	..
132	तिरसींठ	946.00	प्रा.शा.(1)	..	..	कु.	..	..
133	बिलडेगी	1,686.00	प्रा.शा.(1)	..	..	कु.	प. स.	..
134	चिकनीपानी	1,441.00	प्रा.शा.(1)	..	..	कु.	क. स.	डा.
135	कुकुरभुका	2,858.00	प्रा.शा.(1)	..	..	कु.	क. स.	डा.
136	रेडे	1,743.00	प्रा.शा.(1)	..	..	कु.	क. स.	..
137	बसन्तपुर	326.00	..	..	..	कु.	क. स.	..
138	तरेकेला (बागबहार)	713.00	प्रा.शा.(1)	..	..	कु.	क. स.	..
139	कुरकुटनाला	306.00	..	..	..	कु.	क. स.	..
140	माकरचुवां	798.00	प्रा.शा.(1)	..	..	कु.	..	..
141	गोढ़ी (बागबहार)	849.00	..	..	..	कु.	क. स.	..
142	बागबहार	2,532.00	प्रा.शा.(1), पू.मा.शा.(1)	..	..	कु.	क. स.	..
143	जामझोर	2,266.00	प्रा.शा.(1)	..	..	कु.	क. स.	डा.
144	मंजूरनाचा	1,464.00	प्रा.शा.(1)	..	..	कु.	क. स.	..
145	खुन्टापानी	3,300.00	प्रा.शा.(1)	..	..	कु.	..	..
146	नयाखुन्टापानी	229.00	..	..	..	कु.	..	..
147	कोकियाखार	2,268.00	प्रा.शा.(1)	..	..	कु.	क. स.	..
148	नयाकोकियाखार	243.00	..	..	..	कु.	..	..
149	झिमकी	1,200.00	..	..	..	कु.	..	..
150	गोलियागढ़	1,292.00	..	..	..	कु.	..	..
151	आमाटोली	809.00	..	..	..	कु.	क. स.	..
152	मधुबन	1,855.00	प्रा.शा.(1),	..	..	कु.	..	..
153	कोतबा	4,171.00	पू.मा.शा.(1)	औ.(1)	रो.	कु.	क. स.	डा.
154	बुलडेगा	2,186.00	प्रा.शा.(1), पू.मा.शा.(1)	..	..	कु.	क. स.	..
155	पतराटोली	1,776.00	प्रा.शा.(1)	..	रो.	कु.	..	..
156	राजा आमा	2,378.00	प्रा.शा.(1)	..	..	कु.	..	..
157	सागरपाली	668.00	..	..	..	कु.	..	..
158	रोकबहार	920.00	प्रा.शा.(1)	..	..	कु.	क. स.	..
159	खजरी ढ़ाप	979.00	प्रा.शा.(1)	..	..	कु.	क. स.	..
160	घोघरा	897.00	प्रा.शा.(1)	..	..	कु.	..	..
161	फरसाटोली	1,608.00	प्रा.शा.(1)	..	..	कु.	..	..
162	लाखझार	905.00	..	..	..	कु.	..	..
163	करांबिवेरा	1,561.00	प्रा.शा.(1)	..	..	कु.	..	..
164	सुरुंगपानी	1,860.00	प्रा.शा.(1)	..	..	कु.	क. स.	डा.
165	बनगांव	1,496.00	प्रा.शा.(1)	..	..	कु.	..	..
166	खाड़ामाचा	1,266.00	प्रा.शा.(1)	..	..	कु.	..	..
167	हरदीझरिया	524.00	..	..	..	कु.	..	..

उदयपुर तहसील

मुख्य खाद्य	भूमि उपयोग (अर्थात् विभिन्न प्रकार के भूमि उपयोगों के अन्तर्गत् आने वाले क्षेत्र) एकड़ में वन	सिंचित	असिंचित	कृष्य खाली भूमि	कृषि के लिए अनुपलब्ध क्षेत्र जिसमें कृषि नहीं की जा सकती	सबसे पास का नगर और दूरी (कि.मी. में)	ग्राम में साप्ताहिक बाजार लगता हो, तो उसका दिन	अभ्युक्ति धार्मिक ऐतिहासिक अथवा पुरातत्वीय महत्व के स्थानों के उल्लेख सहित
10	11	12	13	14	15	16	17	18
चावल	..	6.00	943.00	..	44.00	जशपुरनगर 72.0	..	..
चावल	..	11.00	1,618.00	2.00	59.00	जशपुरनगर 60.0	..	..
चावल	..	17.00	872.00	2.00	19.00	जशपुरनगर 70.0	..	..
चावल	472.00	6.00	969.00	..	30.00	जशपुरनगर 79.0	..	..
चावल	54.00	4.00	1,128.00	..	95.00	जशपुरनगर 80.0	..	..
चावल	..	18.00	1,583.00	..	62.00	जशपुरनगर 78.0	..	..
चावल	109.00	1.00	794.00	..	42.00	जशपुरनगर 8.20	..	..
चावल	182.00	12.00	1,447.00	..	45.00	जशपुरनगर 77.0	..	..
चावल	..	..	1,408.00	5.00	28.00	जशपुरनगर 112.0	..	..
चावल	..	2.00	2,801.00	..	55.00	जशपुरनगर 110.0	..	..
चावल	..	1.00	1,722.00	..	20.00	जशपुरनगर108.0	..	..
चावल	..	2.00	303.00	..	21.00	जशपुरनगर 108.0	..	..
चावल	..	12.00	678.00	..	23.00	जशपुरनगर 109.0	..	..
चावल	..	2.00	297.00	..	7.00	जशपुरनगर 105.0	..	..
चावल	..	2.00	769.00	..	27.00	जशपुरनगर 110.0	..	..
गेहूं, चावल	..	7.00	805.00	..	37.00	जशपुरनगर 104.0	..	..
चावल	..	16.00	2,412.00	..	104.00	जशपुरनगर 107.0	..	..
चावल	221.00	20.00	1,781.00	75.00	169.00	जशपुरनगर 114.0	..	..
चावल	..	4.00	1,397.00	..	63.00	जशपुरनगर 112.0	..	..
चावल	1,246.00	11.00	1,969.00	14.00	60.00	जशपुरनगर 117.0	..	..
चावल	92.00	..	124.00	1.00	12.00	जशपुरनगर 117.0	..	..
चावल	868.00	42.00	1,252.00	11.00	95.00	जशपुरनगर 113.0	..	..
चावल	88.00	5.00	130.00	1.00	19.00	जशपुरनगर 115.0	..	..
चावल	589.00	1.00	489.00	82.00	39.00	जशपुरनगर 119.0	..	..
चावल	21.00	3.00	766.00	425.00	77.00	जशपुरनगर 129.0	..	..
चावल	110.00	2.00	631.00	9.00	57.00	जशपुरनगर 122.0	..	..
चावल	170.00	10.00	703.00	21.00	951.00	जशपुरनगर 122.0	गुरुवार	..
चावल	176.00	701.00	2,782.00	254.00	258.00	जशपुरनगर 123.0	..	..
चावल	976.00	8.00	1,088.00	26.00	88.00	जशपुरनगर 126.0	..	..
चावल	133.00	23.00	697.00	84.00	839.00	जशपुरनगर 122.0	..	..
चावल	750.00	32.00	1,162.00	324.00	110.00	जशपुरनगर 128.0	..	..
चावल	153.00	1.00	398.00	84.00	32.00	जशपुरनगर 122.0	..	..
चावल	151.00	1.00	654.00	40.00	74.00	जशपुरनगर 124.0	..	..
चावल	185.00	7.00	713.00	12.00	62.00	जशपुरनगर 122.0	..	..
चावल	30.00	2.00	706.00	109.00	50.00	जशपुरनगर 120.0	..	..
चावल	202.00	6.00	1,118.00	216.00	66.00	जशपुरनगर 125.0	..	..
चावल	..	..	324.00	1.00	580.00	जशपुरनगर 127.0	..	..
चावल	228.00	6.00	1,099.00	24.00	204.00	जशपुरनगर 125·0	..	..
चावल	170.00	5.00	1,581.00	3.00	101.00	जशपुरनगर 127.0	..	..
चावल	365.00	3.00	921.00	3.00	204.00	जशपुरनगर 122.0	..	..
चावल	75.00	..	634.00	14.00	543.00	जशपुरनगर 122.0	..	..
चावल	..	..	501.00	..	23.00	जशपुरनगर 122.0	..	..

स्थानीय कोड नम्बर	ग्राम का नाम	ग्राम का कुल क्षेत्रफल (एकड़ में)	ग्राम में उपलब्ध सुख-सुविधाएं					
			शिक्षा सम्बन्धी	चिकित्सा सम्बन्धी	बिजली सम्बन्धी	पेय-जल सम्बन्धी	परिवहन सम्बन्धी	डाक तथा तार सम्बन्धी
1	2	3	4	5	6	7	8	9
168	मुड़ाबहला	1,877.00	प्रा.शा.(1)	..	..	कु.	..	..
169	पीठा आमा	2,109.00	प्रा.शा.(1)	..	..	कु.	..	..
170	कुकरगांव	2,132.00	प्रा.शा.(1)	..	..	कु.	..	..
171	छातासराई	2,876.00	प्रा.शा.(1)	..	..	कु.	..	..
172	काड़रो	,142.00	प्रा.शा.(1)	..	..	कु.	..	डा.
173	कुकरीचोली	1,097.00	..	..	..	कु.	..	..
174	मठपहाड़	1,124.00	..	..	..	कु.	क. स.	..
175	महेशपुर	2,306.00	प्रा.शा.(1)	..	..	कु.	क. स.	..
176	बगाई झरिया	405.00	..	..	..	कु.	..	..
177	बिरी मडेगा	942.00	प्रा.शा.(1)	..	..	कु.	..	..
178	मडिया दरहा (मथुपुर)	602.00	..	..	..	कु.	क. स.	..
179	बन्धनपुर (गुखुआमा)	1,654.00	प्रा.शा.(1)	..	..	कु.	..	..
180	लुडेग	4,610.00	प्रा.शा.(2), पू.मा.शा.(1)	औ.(1)	..	कु.	प. म.	डा.
181	कछार	2,972.00	प्रा.शा.(1)	..	..	कु.,ता.	प. स.	..
182	पंगसुवा	1,850.00	प्रा.शा.(1)	..	..	कु.,ता.	..	..
183	कटंगजोर	1,160.00	प्रा.शा.(1)	..	..	कु.	प. स.	..
184	मुड़ापारा	2,666.00	पू.मा.शा.(1), प्रा.शा.(1)	..	..	कु.,ता.	प. स.	..
185	बुढ़ाडांड़	1,261.00	प्रा.शा.(1)	..	..	कु.	..	..
186	शिवपुर	1,141.00	प्रा.शा.(1)	..	..	कु.	..	..
187	बेन्दोजोर झुनकड़पुर	957.00	प्रा.शा.(1)	..	..	कु.	..	..
188	गाला	1,067.00	प्रा.शा.(1)	..	..	कु.	..	डा.
189	डुडुंगजोर	2,235.00	प्रा.शा.(1)	..	..	कु.	..	..
190	पालीड़ीह	1,850.00	प्रा.शा.(1)	..	..	कु.,ता.	प. स.	..
191	कुमेंकेला	790.00	प्रा.शा.(1)	..	..	कु.	प. स.	..
192	पत्थलगांव	,082.00	प्रा.शा.(3), पू.मा.शा(1), उ.मा.शा(1)	आ.औ.(1), प.नि.के.(1), औ.(1)	रो.,सि.,उ.	कु.	प. स.	डा.
193	बन्धियाखार	617.00	प्रा.शा.(1)	..	..	कु.	प. स.	..
194	जोरा डोल	1,973.00	प्रा.शा.(1)	..	रो.	कु.,ता.	..	..
195	तिलडेगा	3,141.00	प्रा.शा.(1)	..	रो.	कु.,ता.	क. स.	..
196	ओंगना	3,021.00	प्रा.शा.(1)	..	..	कु.	क. स.	..
197	कानाकुला	153.00	..	..	..	कु.	..	..
198	चुल्हाखोल	216.00	..	..	..	कु.	..	..
199	तेजपुर (करौंनारा)	306.00	प्रा.शा.(1)	..	..	कु.	प. स.	..
200	ढ़ोढ़ागांव	1,750.00	प्रा.शा.(1)	..	..	कु.	क. स.	..
201	भन्डारी मुड़ा	88.00	..	..	..	कु.	..	..
202	सजवारी	526.00	..	..	..	कु.	..	..
203	सोहनपुर (लालमाटी)	339.00	..	..	..	कु.	..	..
204	सिसरिंगा	4,679.00	प्रा.शा.(1)	मा.शि.के.(1)	..	कु.	प. स.	डा.
205	अमलझरिया	562.00	..	..	..	अ.	..	..
206	कटाईपाली	1,451.00	प्रा.शा.(1)	..	..	अ,	..	..
207	घेरचुची	966.00	..	..	..	अ.	..	..

उदयपुर तहसील

मुख्य खाद्य	भूमि उपयोग (अर्थात् विभिन्न प्रकार के भूमि उपयोगों के अन्तर्गत् आने वाले क्षेत्र) एकड़ में वन	सिंचित	असिंचित	कृष्य खाली भूमि	कृषि के लिए अनुपलब्ध क्षेत्र जिसमें कृषि नहीं की जा सकती	सबसे पास का नगर और दूरी (कि. मी. में)	ग्राम में साप्ताहिक बाजार लगता हो, तो उसका दिन	अभ्युक्ति धार्मिक ऐतिहासिक अथवा पुरातत्वीय महत्व के स्थानों के उल्लेख सहित
10	11	12	13	14	15	16	17	18
चावल	225.00	2.00	1,483.00	44.00	123.00	जशपुरनगर 120.0	..	..
चावल	310.00	2.00	1,623.00	88.00	86.00	जशपुरनगर 126.0	..	..
चावल	453.00	2.00	1,438.00	24.00	215.00	जशपुरनगर 122.0	..	..
चावल	335.30	2.00	2,177.00	192.00	170.00	जशपुरनगर 93.0	..	..
चावल	60.00	1.00	1,942.00	73.00	66.00	जशपुरनगर 94.0	..	..
चावल	32.00	..	673.00	80.00	312.00	जशपुरनगर 94.0	..	..
चावल	100.00	..	867.00	85.00	72.00	जशपुरनगर 95.0	..	..
चावल	602.00	..	887.00	221.00	596.00	जशपुरनगर 100.0	..	..
चावल	24.00	..	347.00	15,00	19.00	जशपुरनगर 93.0	..	..
चावल	88.00	2.00	811.00	..	41.00	जशपुरनगर 91.0	..	..
चावल	47.00	9.00	472.00	17.00	57.00	जशपुरनगर 83.0	..	..
चावल	91.00	1.00	1,297.00	154.00	111.00	जशपुरनगर 91.0	..	..
चावल	656.00	12.00	3,662.00	91.00	189.00	जशपुरनगर 91.0	..	..
चावल	178.00	9.00	2,346.00	334.00	105.00	जशपुरनगर 92.0	..	..
चावल	30.00	25.00	1,504.00	222.00	69.00	जशपुरनगर 96.0	..	..
चावल	27.00	5.00	1,048.00	21·00	59.00	जशपुरनगर 96.0	..	..
चावल	73.00	9.00	2,352.00	91.00	141.00	जशपुरनगर 96.0	..	..
चावल	123.00	7.00	1,036.00	7.00	88.00	खरसिया 93.0	..	..
चावल	115.00	10.00	930.00	17.00	69.00	खरसिया 92.0	..	..
चावल	58.00	14.00	833.00	16.00	36.00	खरसिया 95.0	..	..
चावल	27.00	18.00	960.00	3.00	59.00	खरसिया 95.0	..	..
चावल	301.00	19.00	1,734.00	73.00	108.00	खरसिया 93.0	..	..
चावल	218.00	3.00	1,485.00	31.00	113.00	अम्बिकापुर 88.0	..	..
चावल	1.00	5.00	725.00	9.00	50.00	अम्बिकापुर 82.0	..	..
चावल, गेहूँ	82.00	9.00	2,597.00	87.00	307.00	अम्बिकापुर 84.0	सोमवार	..
चावल	..	4.00	582.00	1.00	30.00	अम्बिकापुर 84.0	..	..
चावल	292.00	7.00	1,494.00	67.00	113.00	अम्बिकापुर 84.0	..	..
चावल	547.00	9.00	2,365.00	..	220.00	अम्बिकापुर 84.0	..	..
चावल	2,136.00	7.00	785.00	17.00	76.00	खरसिया 68.0	..	..
चावल	..	1.00	126.00	11.00	15.00	खरसिया 80.0	..	..
चावल	..	..	183.00	15.00	18.00	खरसिया 78.4	..	..
चावल	..	..	282.00	..	24.00	खरसिया 80.0	..	..
चावल	844.00	3.00	838.00	39.00	26.00	खरसिया 83.2	..	..
चावल	30.00	..	40.00	7.00	11.00	खरसिया 68.8	..	..
चावल	230.00	..	180.00	63.00	53.00	खरसिया 83.2	..	..
चावल	..	1.00	309.00	..	29.00	खरसिया 80.0	..	..
चावल	2,043.00	8.00	1,640.00	823.00	165.00	खरसिया 73.6	..	..
चावल	225.00	..	105.00	16.00	216.00	खरसिया 80.0	..	..
चावल	794.00	9.00	596.00	28.00	24.00	खरसिया 86.4	..	..
चावल	747.00	1.00	113.00	17.00	88.00	खरसिया 88.0	..	..

स्थानीय कोड नम्बर	ग्राम का नाम	ग्राम का कुल क्षेत्रफल (एकड़ में)	ग्राम में उपलब्ध सुख-सुविधाएं					
			शिक्षा सम्बन्धी	चिकित्सा सम्बन्धी	बिजली सम्बन्धी	पेय-जल सम्बन्धी	परिवहन सम्बन्धी	डाक तथा तार सम्बन्धी
1	2	3	4	5	6	7	8	9
208	जमाबीरा	556.00	..	..	..	कु.	क. स.	..
209	डिड़वानारा	1,243.00	..	..	..	अ.	..	..
210	बागडाही	167.00	..	..	..	अ.	..	..
211	मदनपुर	642.00	..	..	रो.,सि.	अ.	..	..
212	मैनीपुर	693.00	..	..	..	अ.	..	..
213	राजकोट	457.00	प्रा.शा.(1)	..	..	अ.	..	डा.
214	शकरलया	1,559.00	..	..	..	अ.	..	..
215	सुपकोना	671.00	..	..	..	अ.	..	..
216	सोखामुड़ा	549.00	प्रा.शा.(1)	..	..	ना.	क. स.	..
217	आमगांव	1,234.00	प्रा.शा.(1)	..	..	कु.	प. स.	..
218	आमपाली	2,203.00	..	..	..	कु.	प. स.	..
219	गेरसा	3,202.00	प्रा.शा.(1)	..	..	कु.	प. स.	डा.
220	पंडरीपानी खुर्द	442.00	..	..	..	अ.	..	..
221	पोटिया	2,235.00	..	..	..	कु.	..	..
222	नागदरहा	3,077.00	प्रा.शा.(1)	..	..	कु.	क. स.	..
223	सागरपुर	503.00	..	..	..	कु.	..	..
224	सिवार	1,484.00	..	..	..	कु.	प. स.	..
225	दरीहीह	1,554.00	..	..	..	कु.	क. स.	..
226	धरमजयगढ़	9,232.00	प्रा.शा.(3), पू.मा.शा.(2), उ.मा.शा.(1)	औ.(1)	रो.,सि.,उ.	कु.	प. स.	डा.,ता.,दु.
227	मेड़रमार	387.00	..	..	..	कु.	प. स.	..
228	शाहपुर	628.00	प्रा.शा.(1)	..	..	कु.	क. स.	..
229	कोईलार	2,325.00	प्रा.शा.(1)	..	..	कु.	प. स.	..
230	तराईमार	886.00	..	..	..	कु.	प. स.	..
231	दुर्गापुर	1,476.00	प्रा.शा.(2)	..	..	कु.	क. स.	..
232	बायसी	4,866.00	प्रा.शा.(2)	औ.(1)	..	कु.	प. स.	डा.
233	उदउदा	7,679.00	प्रा.शा.(1)	..	..	कु.	क. स.	डा.
234	नरकाली	3,506.00	प्रा.शा.(1)	..	..	कु.	क. स.	..
235	फत्तेपुर	412.00	..	..	..	कु.	..	..
236	रुपुंगा	2,075.00	प्रा.शा.(1)	..	..	कु.	..	..
237	खड़गाँव	2,424.00	प्रा.शा.(1)	..	रो.सि.	कु.	प. स.	डा.
238	सिथरा	5,469.00	प्रा.शा.(1)	..	..	कु.	प. स.	..
239	बरतापाली	3,904.00	प्रा.शा.(1)	..	..	कु.	क. स.	..
240	नवागाँव (श्यामपुर)	1,035.00	प्रा.शा.(1)	..	..	कु.	क. स.	..
241	कोन्धा	4,638.00	प्रा.शा.(1)	..	..	कु.	..	..
242	सेमीपाली कलाँ	537.00	प्रा.शा.(1)	..	..	कु.	..	..
243	चैनपुर	3,182.00	..	..	..	कु.	..	..
244	पुरुंगा	2,729.00	प्रा.शा.(1)	..	..	कु.	क. स.	..
245	कोकदार	973.00	..	..	..	कु.	क. स.	..
246	गेरवानी	980.00	..	..	..	कु.	क. स.	..
247	साम्हरसिंघा	2,137.00	..	..	..	कु.	क. स.	..
248	तेन्दूमड़ी	1,186.00	..	..	..	कु.	क. स.	..
249	बहेरामार	3,142.00	प्रा.शा.(1)	..	..	कु.	प. स.	..

उदयपुर तहसील

मुख्य खाद्य	भूमि उपयोग (अर्थात् विभिन्न प्रकार के भूमि उपयोगों के अन्तर्गत् आने वाले क्षेत्र) एकड़ में वन	सिंचित	असिंचित	कृष्य खाली भूमि	कृषि के लिए अनुपलब्ध क्षेत्र जिसमें कृषि नहीं की जा सकती	सबसे पास का नगर और दूरी (कि. मी. में)	ग्राम में साप्ताहिक बाजार लगता हो, तो उसका दिन	अभ्युक्ति धार्मिक ऐतिहासिक अथवा पुरातत्वीय महत्व के स्थानों के उल्लेख सहित
10	11	12	13	14	15	16	17	18
चावल	..	18.00	511.00	18.00	9.00	खरसिया 80.0	..	..
चावल	895.00	..	278.00	49.90	21.00	खरसिया 83.0	..	..
चावल	..	..	105.00	28.00	34.00	खरसिया 80.0	..	..
चावल	390.00	..	113.00	102.00	37.00	खरसिया 80.6	..	..
चावल	390.00	..	252.00	27.00	24.00	खरसिया 84.8	..	..
चावल	..	8.00	421.00	13.00	15.00	खरसिया 88.0	..	..
चावल	684.00	..	721.00	114.00	40.00	खरसिया 91.2	..	..
चावल	415.00	2.00	230.00	10.00	14.00	खरसिया 92.8	..	..
चावल	..	14.00	487.00	21.00	27.00	खरसिया 88.2	..	..
चावल	758.00	..	419.00	22.00	35.00	रायगढ़ 63.8	..	..
चावल	1,387.00	1.00	400.00	317.00	98.00	रायगढ़ 67.2	..	..
चावल	1,502.00	..	1,162.00	301.00	237.00	रायगढ़ 62.0	शुक्रवार	..
चावल	..	..	319.00	99.00	24.00	रायगढ़ 57.6	..	..
चावल	1,834.00	..	240.00	70.00	91.00	रायगढ़ 67.2	..	..
चावल	1,736.00	1.00	879.00	113.00	348.00	रायगढ़ 57.6	..	..
चावल	..	..	466.00	12.00	25.00	रायगढ़ 65.6	..	..
चावल	822.00	..	463.00	149.00	50.00	रायगढ़ 59.2	..	..
चावल	762.00	2.00	288.00	425.00	77.00	खरसिया 68.8	..	..
चावल	4,425.00	11.00	3,786.00	547.00	463.00	खरसिया 62.4	रविवार	..
चावल	160.00	1.00	133.00	70.00	23.00	खरसिया 60.8	..	..
चावल	..	11.00	532.00	57.00	28.00	खरसिया 62.4	..	..
चावल	1,661.00	1.00	500.00	31.00	132.00	खरसिया 36.8	..	..
चावल	..	2.00	198.00	654.00	32.00	खरसिया 57.6	..	..
चावल	633.00	5.00	502.00	211.00	125.00	खरसिया 67.2	..	..
चावल	791.00	8.00	3,341.00	383.00	343.00	खरसिया 56.0	..	..
चावल	5,363.00	3.00	1,151.00	922.00	240.00	खरसिया 68.3	..	..
चावल	1,298.00	9.00	917.00	1,111.00	171.00	खरसिया 60.8	..	..
चावल	..	..	321.00	61.00	30.00	खरसिया 65.6	..	..
चावल	1,344.00	7.00	486.00	125.00	113.00	खरसिया 64.0	..	..
चावल	808.00	20.00	910.00	282.00	404.00	खरसिया 46.4	..	..
चावल	3,066.00	21.00	1,711.40	308.00	363.00	खरसिया 41.6	..	..
चावल	1,837.00	5.00	1,067.00	945.00	50.00	खरसिया 59.2	..	..
चावल	..	6.00	912.00	40.00	77.00	खरसिया 59.2	..	..
चावल	3,462.00	4.00	848.00	172.00	152.00	खरसिया 54.4	..	..
चावल	..	8.00	365.00	118.00	46.00	खरसिया 54.4	..	..
चावल	2,673.00	1.00	368.00	14.00	126.00	खरसिया 49.6	..	..
चावल	1,164.00	3.00	1,123.00	204.00	235.00	खरसिया 46.4	..	..
चावल	739.00	..	167.00	25.00	42.00	खरसिया 44.8	..	..
चावल	481.00	4.00	462.00	9.00	24.00	खरसिया 48.0	..	..
चावल	1,064.00	2.00	725.00	101.00	245.00	खरसिया 48.0	..	..
चावल	658.00	2.00	442.00	44.00	40.00	खरसिया 43.2	..	..
चावल	1,033.00	2.00	1,705.00	274.00	128.00	खरसिया 30.4	..	..

स्थानीय कोड नम्बर	ग्राम का नाम	ग्राम का कुल क्षेत्रफल (एकड़ में)	ग्राम में उपलब्ध सुख-सुविधाएं					
			शिक्षा सम्बन्धी	चिकित्सा सम्बन्धी	बिजली सम्बन्धी	पेय-जल सम्बन्धी	परिवहन सम्बन्धी	डाक तथा तार सम्बन्धी
1	2	3	4	5	6	7	8	9
250	खर्रा	1,412.00	..	..	..	कु.	क. स.	..
251	कोदा	533.00	..	..	..	कु.	क. स.	..
252	जामपाली	1,605.00	प्रा.शा.(1)	..	..	कु.	..	..
253	बाँसाझार	844.00	प्रा.शा.(1)	..	..	कु.	क. स.	..
254	हाटी	3,754.00	प्रा.शा.(1)	..	रो.,मि.	कु.	प. स.	डा.
255	जोगड़ा	3,358.00	प्रा.शा.(1)	..	..	कु.	..	..
256	महाराजगंज	1,998.00	प्रा.शा.(1)	..	..	कु.	..	..
257	घसकामुड़ा	1,929.00	प्रा.शा.(1)	..	..	कु.	..	..
258	भुण्ड़ी बहरी	561.00	प्रा.शा.(1)	..	..	कु.	..	..
259	पोड़ी छाल	1.641.00	..	..	..	कु.,ना.	..	..
260	बंगासुता	937.00	प्रा.शा.(1)	..	..	कु.,न.	..	..
261	मुनुंद	3.820.00	प्रा.शा.(1)	..	रो..सि.,उ.	कु.	प. स.	..
262	बरबसपुर	1,380.00	प्रा.शा.(1)	..	..	कु.	..	..
263	कुडेकेला	1,355.00	प्रा.शा.(1), पू.मा.शा.(1)	प्रा.स्वा.,के.(1) प.नि.के.(1)	रो.,सि,उ.	ना.,कु.	प. स.	डा.
264	गंजाईपाली	1.163.00	..	..	..	ना.	क. स.	..
265	गलीमार	859.00	..	..	..	ना.	..	..
266	बनहर	1,998.00	प्रा.शा.(1)	..	..	कु.	प. स.	..
267	चूहकीमार	1,068.00	..	..	..	कु.	..	..
268	तरेकेला	808.00	प्रा.शा.(1)	..	..	ना.,कु.	प. स.	..
269	भलमुड़ी	769.00	..	..	..	कु.	..	..
270	छाल	1,612.00	प्रा.शा.(1)	..	..	कु.	प. स.	डा.
271	लात	848.00	प्रा.शा.(1)	..	..	कु.	प. स.	..
272	बाँधापाली	440.00	..	..	..	कु.	क. स.	..
273	कौसाबहार	170.00	..	..	..	कु.	..	..
274	बोकरमुड़ा	582.00	..	..	..	कु.	प. स.	..
275	रीलो	1.223.00	प्रा.शा.(1)	..	..	कु.	..	..
276	खेदापाली	430.00	..	..	रो.,सि.	कु.	प. स.	..
277	नावापारा	523.00	प्रा.शा.(1)	..	..	कु.	प. स.	..
278	बोजिया	1,962.00	प्रा.शा.(1)	..	रो.,सि.	कु.	क. स.	..
279	गड़ाईन बहरी	257·00	..	..	..	कु.	..	..
280	चितापाली	1,005.00	..	..	..	कु.	..	..
281	पुसल्दा	2,391.00	..	..	..	कु.	..	..
282	चन्द्रशेखरपुर	1.184.00	प्रा.शा.(1)	..	..	कु.	प. स.	दू.
283	कटाईपाली	834.00	प्रा.शा.(1)	..	..	कु.	..	डा.
284	लोटान	1,279.00	..	..	..	कु.	..	..
285	एड़ुकला	1,605.00	प्रा.शा.(1)	..	रो.	कु.,ना.	..	..
286	बहेरामुड़ा	1,163.00	प्रा.शा.(1)	..	..	कु.	..	..
287	मिधी झाप	1,297.00	प्रा.शा.(1)	..	..	कु.	..	..
288	देवरमार	1,082.00	..	..	..	कु.	क. स.	..
289	डोंगा भौना	835.00	..	..	..	कु.	क. स.	..
290	औरानारा	383.00	..	..	..	कु.	क. स.	..
291	लामीखार	1,365.00	..	..	..	कु.	क. स.	..
292	धरमपुर	540.00	..	..	..	..	..	..

उदयपुर तहसील

मुख्य खाद्य	भूमि उपयोग (अर्थात् विभिन्न प्रकार के भूमि उपयोगों के अन्तर्गत् आने वाले क्षेत्र) एकड़ में: वन	सिंचित	असिंचित	कृष्य खाली भूमि	कृषि के लिए अनुपलब्ध क्षेत्र जिसमें कृषि नहीं की जा सकती	सबसे पास का नगर और दूरी (कि.मी. में)	ग्राम में साप्ताहिक बाजार लगता हो, तो उसका दिन	अभ्युक्ति धार्मिक ऐतिहासिक अथवा पुरातत्वीय महत्व के स्थानों के उल्लेख सहित
10	11	12	13	14	15	16	17	18
चावल	518.00	153.00	618.00	24.00	99.00	खरसिया 32.0	..	..
चावल	..	2.00	462.00	3.00	66.00	खरसिया 36.8	..	..
चावल	1,052.00	4.00	463.00	20.00	66.00	खरसिया 35.2	..	..
चावल	..	3.00	744.00	42.00	55.00	खरसिया 28.8	..	..
चावल	1,319.00	9.00	1,777.00	487.00	162.00	खरसिया 38.4	..	..
चावल	1,274.00	3.00	1,538.00	286.00	257.00	खरसिया 41.6	..	..
चावल	645.00	14.00	890.00	240.00	209.00	खरसिया 30.4	..	..
चावल	791.00	6.00	885.00	179.00	68.00	खरसिया 40.0	..	..
चावल	273.00	1.00	220.00	14.00	53.00	खरसिया 25.6	..	..
चावल	739.00	2.00	645.00	126.00	129.00	खरसिया 24.0	..	..
चावल	..	31.00	759.00	25.00	122.00	खरसिया 22.4	..	..
चावल	1,317.00	4.00	2,049.00	255.00	195.00	खरसिया 32.0	..	..
चावल	87.00	3.00	872.00	240.00	178.00	खरसिया 32.0	..	..
चावल	..	24.00	1,138.00	44.00	149.00	खरसिया 25.6	..	..
चावल	781.00	1.00	245.00	94.00	42.00	खरसिया 32.0	..	..
चावल	578.00	..	197.00	55.00	29.00	खरसिया 33.6	..	..
चावल	1,189.00	2.00	697.00	66.00	44.00	खरसिया 33.6	..	..
चावल	413.00	13.00	436.00	171.00	35.00	खरसिया 25.6	..	..
चावल	..	4.00	591.00	49.00	164.00	खरसिया 22.4	..	..
चावल	299.00	1.00	289.00	156.09	24.00	खरसिया 36.8	..	..
चावल	..	14.00	1,478.00	22..0	98.00	खरसिया 16.0	..	..
चावल	..	12.00	719.00	21.00	96.00	खरसिया 14.0	..	..
चावल	..	4.00	401.00	10.00	25.00	खरसिया 14.0	..	..
चावल	..	1.00	151.00	5.00	13.00	खरसिया 19.2	..	..
चावल	..	7.00	525.00	18.00	32.00	खरसिया 19.2	..	..
चावल	285.00	8.00	667.00	69.00	194.00	खरसिया 22.4	..	..
चावल	19.00	3.00	303.00	64·00	41.00	खरसिया 12.8	..	..
चावल	..	..	496.00	..	27.00	खरसिया 19.2	..	..
चावल	1,001.00	25.00	873.00	8.00	55.00	खरसिया 20.8	..	..
चावल	..	1.00	240.00	..	16.00	खरसिया 20.8	..	..
चावल	223.00	1.00	590.00	121.00	70.00	खरसिया 22.4	..	..
चावल	1,044.00	4.00	1,005.00	180.00	158.00	खरसिया 16.0	..	..
चावल	238.00	44.00	613.00	55.00	234.00	खरसिया 11.2	..	..
चावल	..	7.00	739.00	31.00	57.00	खरसिया 25.6	..	..
चावल	884.00	..	321.00	40.00	34.00	खरसिया 27.2	..	..
चावल	548.00	4.00	821.00	117.00	115.00	खरसिया 30.4	..	..
चावल	332.00	2.00	534.00	187.00	108.00	खरसिया 25.6	..	..
चावल	768.00	1.00	407.00	98.00	23.00	खरसिया 32.0	..	..
चावल	716.00	4.00	294.00	39.00	29.00	खरसिया 27.2	..	..
चावल	415.00	1.00	363.00	14.00	42.00	खरसिया 28.8	..	..
चावल	150.00	1.00	181.00	24.00	27.00	खरसिया 22.8	..	..
चावल	901.00	2.00	412.00	30.00	20.00	खरसिया 36.8	..	..
चावल	540.00	..	..	..	..	खरसिया 86.4	..	..

ग्राम निर्देशिका

स्थानीय कोड नम्बर	ग्राम का नाम	ग्राम का कुल क्षेत्रफल (एकड़ में)	ग्राम में उपलब्ध सुख-सुविधाएं					
			शिक्षा सम्बन्धी	चिकित्सा सम्बन्धी	बिजली सम्बन्धी	पेय-जल सम्बन्धी	परिवहन सम्बन्धी	डाक तथा तार सम्बन्धी
1	2	3	4	5	6	7	8	9
293	आमनारा	408.00	..	..	..	..	..	..
294	कामोसिनड़ांड़	..	..	..	..	अ.	..	..
295	दाहीडांड़	..	..	..	..	अ.	..	..
296	बरघाट उर्फ पुसाऊडेरा	..	..	..	..	अ.	..	..
297	टेड़ासेमर	..	..	..	..	अ.	..	..
298	कुकराझार	..	..	..	..	..	..	..
299	गनेशपुर	780.00	..	..	..	..	..	..
	योग	441,794.00	प्रा.शा.(176) पू.मा.शा(15) उ.मा.शा. (2)	औ.(8) अ.(6)	32	कु.(247) न.(147)	प.स.(45) क.स.(101)	डा.(33) ता.(1) अ.(2)

स्रोत—कालम (1) से (5) और (7) से (18) तक तहसीलदार, उदयपुर

कालम (6) : मध्यप्रदेश विद्युत् मण्डल, जबलपुर

उदयपुर तहसील

मुख्य खाद्य	भूमि उपयोग (अर्थात् विभिन्न प्रकार के भूमि उपयोगों के अन्तर्गत् आने वाले क्षेत्र) एकड़ में वन	सिंचित	असिंचित	कृष्य खाली भूमि	कृषि के लिए अनुपलब्ध क्षेत्र जिसमें कृषि नहीं की जा सकती	सबसे पास का नगर और दूरी (कि.मी. में)	ग्राम में साप्ताहिक बाजार लगता हो, तो उसका दिन	अभ्युक्ति धार्मिक ऐतिहासिक अथवा पुरातत्वीय महत्व के स्थानों के उल्लेख सहित
10	11	12	13	14	15	16	17	18
चावल	408.00	..	..	..	..	खरसिया 83.2	..	..
चावल	..	..	..	..	..	खरसिया 86.4	..	..
चावल	..	..	..	..	..	खरसिया 94.4	..	..
चावल	..	..	..	..	..	खरसिया 102.4	..	..
चावल	..	..	..	..	..	अम्बिकापुर 76.8	..	..
चावल	..	..	..	..	..	जशपुरनगर 125.0	..	..
चावल	..	780.00	..	..	..	खरसिया 73.6	..	..
..	131,318.00	3,202.00	246.754.00	28,210.00	32,310.00			

ग्राम निर्देशिका

स्थानीय कोड नम्बर	ग्राम का नाम	ग्राम का कुल क्षेत्रफल (एकड़ में)	ग्राम में उपलब्ध सुख-सुविधाएं					
			शिक्षा सम्बन्धी	चिकित्सा सम्बन्धी	बिजली सम्बन्धी	पेय-जल सम्बन्धी	परिवहन सम्बन्धी	डाक तथा तार सम्बन्धी
1	2	3	4	5	6	7	8	9
1	दनगरी	3,686.74	प्रा.शा.(1)	..	..	ना.	..	..
2	कुरकुरिया	3,362.89	..	..	..	कु.	क.स.	..
3	महनई	6,207.84	प्रा.शा.(1)	..	..	कु.,अ.	क.स.	..
4	सुलेसा	8,082.28	प्रा.शा.(1)	..	..	कु.	क.स.	डा.
5	बुरजूडीह	2,330.91	प्रा.शा.(1)	..	..	कु.,अ.	क.स.	..
6	छिरोडीह	1,285.10	..	..	..	न.	क.स.	..
7	हुकरा कोना	1,303.94	..	..	..	कु.,ना.	क.स.	..
8	कवई	3,795.89	प्रा.शा.(1)	..	..	कु.,न.	क.स.	..
9	खखरा	4,026.22	प्रा.शा.(1)	..	..	कु.,ना.	क.स.	..
10	खेडार	1,250.83	..	..	..	कु.	क.स.	..
11	नन्हेसर	2,145.95	प्रा.शा.(1)	..	..	कु.	क.स.	..
12	चम्पा	4,034.57	प्रा.शा.(1)	..	..	कु.	..	डा.
13	ईंचोली	1,989.42	प्रा.शा.(1)	..	..	कु.,अ.	..	..
14	कुरवां	1,573.08	..	..	..	कु.	..	..
15	फुलझार	3,047.91	प्रा.शा.(1)	..	..	कु.	..	..
16	बेड़े कोना	3,650.32	..	..	..	कु.,ना.,अ.	..	..
17	चलनी	3,041.65	प्रा.शा.(1)	..	..	कु.,झ.,अ.	..	..
18	गुरगुरी	1,891.96	प्रा.शा.(1)	..	..	कु.,ना.,अ.	..	..
19	मरंगी	2,217.89	प्रा.शा.(1)	..	..	कु.,ना.,झ.	..	..
20	भठ्ठा	3,314.41	..	..	..	कु.,अ.	..	..
21	धनगुरी	1,387.32	..	..	..	कु.,अ.	..	..
22	एकम्बा	2,493.08	प्रा.शा.(1), पू.मा.शा.(1)	..	..	कु.,अ.	..	डा.
23	उकई	2,106.62	प्रा.शा.(1)	..	..	कु.,अ.	..	..
24	छिछली	2,074.38	प्रा.शा.(1)	..	..	कु.,झ.,अ.	क.स.	..
25	डुमरकोना	6,291.67	प्रा.शा.(2)	..	..	कु.,झ.,अ.	क.स.	..
26	अंधरझार	3,178.61	प्रा.शा.(1)	..	..	कु.,ना.,अ.	..	..
27	गिधा	5,732.11	प्रा.शा.(1)	..	..	कु.,ना.,अ.	..	..
28	लिटिम	1,568.44	..	..	..	कु.,ना.,अ.	..	..
29	आमगांव	2,739.05	प्रा.शा.(1)	..	..	कु.,ना..अ.	..	..
30	अंधला	915.49	..	..	..	अ.	..	..
31	बहेरना	2,135.34	प्रा.शा.(1)	..	..	कु.,अ.	..	..
32	गोवारु	1,100.70	प्रा.शा.(1)	..	..	अ.	..	..
33	कांची	1,154.04	..	..	..	अ.	..	..
34	खम्हली	742.04	..	..	..	अ.	..	..
35	माड़ो	1,173.12	..	..	..	अ.	..	..
36	अजधा	1,318.61	प्रा.शा.(1)	..	..	कु.	क.स.	..
37	बुधगांव	1,408.90	..	..	..	कु.	..	..
38	कोंगनी	1,189.61	प्रा.शा.(1)	..	..	कु.	क.स.	..
39	ईराई	3,349.19	प्रा.शा.(1)	..	..	कु.,ना.	क.स.	..
40	खड़कोना	2,170.03	..	..	..	कु.,ना.	क.स.	..
41	कोठाडीह	632.05	प्रा.शा.(1)	..	..	कु.	क.स.	..
42	कुर्राग	1,938.17	..	..	..	कु.,ना.	क.स.	..
43	अस्ता	2,216.02	प्रा.शा.(2), पू.मा.शा.(2)	..	..	कु.,अ.	क.स.	डा.

मुख्य खाद्य	भूमि उपयोग (अर्थात् विभिन्न प्रकार के भूमि उपयोगों के अन्तर्गत् आने वाले क्षेत्र) एकड़ में वन	सिंचित	असिंचित	कृष्य खाली भूमि	कृषि के लिए अनुपलब्ध क्षेत्र जिसमें कृषि नहीं की जा सकती	सबसे पास का नगर और दूरी (कि. मी. में)	ग्राम में साप्ताहिक बाजार लगता हो, तो उसका दिन	अभ्युक्ति धार्मिक ऐतिहासिक अथवा पुरातत्वीय महत्व के स्थानों के उल्लेख सहित
10	11	12	13	14	15	16	17	18
चावल, मक्का	1,075.08	..	792.03	44.42	1,775.21	अम्बिकापुर 51.8	..	..
मक्का, कोदो	841.32	..	985.91	40.00	1,495.66	अम्बिकापुर 52.8	..	..
मक्का, कोदो	2,810.16	..	1,558.47	46.76	1,792.45	अम्बिकापुर 60.8	..	..
मक्का, कोदो	3.088.60	0.09	2,090.97	67.54	2,835.08	अम्बिकापुर 54.4	शुक्रवार	..
चावल, मक्का	3.71	0.40	484.27	9.23	1,833.30	जशपुरनगर 88.0	..	..
चावल, मक्का	35.14	0.03	211.09	10.15	1,028.69	जशपुरनगर 83.2	..	..
चावल, कुटकी	290.67	0.05	186.52	9.04	817.66	जशपुरनगर 80.0	..	..
चावल, मक्का	456.21	68.93	1,056.98	39.81	2,173.96	जशपुरनगर 70.4	..	..
चावल, मक्का	39.66	45.57	695.71	8.93	3,236.35	जशपुरनगर 80.0	..	..
चावल, मक्का	127.54	11.07	608.98	28.52	474.72	जशपुरनगर 72.0	..	..
चावल, मक्का	238.65	6.00	828.85	30.73	1,041.72	जशपुरनगर 68.8	..	..
चावल, मक्का	471.09	3.15	1,714.35	36.18	1,809.80	जशपुरनगर 72.0	बृहस्पतिवार	..
चावल, मक्का	123.64	0.28	746.04	6.12	1,113.34	जशपुरनगर 73.6	..	..
चावल, मक्का	93.39	1.97	595.28	5.43	877.01	जशपुरनगर 70.4	..	..
चावल, मक्का	18.07	2.70	1,010.62	5.17	2,011.35	जशपुरनगर 72.0	..	..
चावल, मक्का	230.60	0.52	986.19	5.81	2,427.20	जशपुरनगर 72.0	..	..
चावल, मक्का	934.06	3.76	965.52	4.73	1,133.58	जशपुरनगर 64.0	..	..
चावल, मक्का	85.94	2.77	628.92	7.10	1,167.23	जशपुरनगर 72.0	..	..
चावल, मक्का	44.01	2.94	690.22	2.60	1,478.12	जशपुरनगर 68.8	..	..
चावल	1,079.80	2.38	1,068.39	7.00	1,156.84	जशपुरनगर 65.6	..	..
चावल	77.91	1.10	446.62	4.00	857.69	जशपुरनगर 68.8	..	..
चावल	344.96	4.00	1,118.03	5.90	1,021.09	जशपुरनगर 73.6	..	..
चावल	305.06	2.25	908.82	9.50	880.99	जशपुरनगर 72.0	..	..
चावल, मक्का	31.67	2.42	944.38	11.55	1,084.36	जशपुरनगर 56.0	रविवार	..
चावल, मक्का	1,350.93	2.43	2,519.89	54.16	2,364.26	जशपुरनगर 52.8	..	..
चावल	331.59	5.95	1,361.91	96.33	1,382.83	जशपुरनगर 52.8	..	..
चावल	840.16	14.02	2,019.00	75.96	2,782.97	जशपुरनगर 44.8	..	..
चावल	362.36	4.24	619.14	19.11	563.59	जशपुरनगर 41.6	..	..
चावल	1,657.00	1.55	841.86	99.14	139.50	जशपुरनगर 48.0	..	..
चावल	62.35	1.01	672.73	20.38	159.02	जशपुरनगर 43.2	..	..
चावल	1.87	1.70	1,006.22	40.80	1,084.75	जशपुरनगर 44.8	..	..
चावल	430.12	0.14	395.87	27.21	247.36	जशपुरनगर 38.4	..	..
चावल	196.00	0.14	526.31	22.77	498.82	जशपुरनगर 46.4	..	..
चावल	20.72	..	283.14	10.70	427.48	जशपुरनगर 40.0	..	..
चावल	308.48	2.25	623.02	22.77	216.60	जशपुरनगर 38.4	..	..
चावल	30.03	0.39	505.59	70.70	711.90	जशपुरनगर 48.0	..	..
चावल, कुटकी	72.25	0.51	573.15	104.38	658.61	जशपुरनगर 41.6	..	..
चावल	283.00	0.94	669.25	3.07	242.35	जशपुरनगर 46.4	..	..
चावल, कुटकी	645.88	0.26	1,540.45	30.56	1,132.04	जशपुरनगर 48.0	..	..
चावल	61.08	0.51	809.71	46.14	1,252.59	जशपुरनगर 48.0	..	..
चावल	..	0.30	367.17	10.21	254.37	जशपुरनगर 57.6	..	..
चावल, कुटकी	361.52	0.05	110.88	8.07	1,457.65	जशपुरनगर 51.2	..	..
चावल, कोदो	115.84	1.59	1,257.66	105.18	735.75	जशपुरनगर 35.2	बृहस्पतिवार	..

स्थानीय कोड नम्बर	ग्राम का नाम	ग्राम का कुल क्षेत्रफल (एकड़ में)	ग्राम में उपलब्ध सुख-सुविधाएं					
			शिक्षा सम्बन्धी	चिकित्सा सम्बन्धी	बिजली सम्बन्धी	पेय-जल सम्बन्धी	परिवहन सम्बन्धी	डाक तथा तार सम्बन्धी
1	2	3	4	5	6	7	8	9
44	बेन्जोरा	1,514.86	प्रा.शा.(1)	..	..	ना.,अ.	..	..
45	हर्राडिपा	1,264.34	प्रा.शा.(1)	..	..	कु.,अ.	क.स.	..
46	सराईडिह	1,208.10	..	..	..	ना.,अ.	..	..
47	सरडीह	1,540.73	..	..	..	कु.,अ.	..	..
48	तलोरा	1,760.03	..	..	..	कु.,अ.	क.स.	..
49	कारादीरी	3,536.87	प्रा.शा.(1)	..	..	कु.	..	..
50	करडिह	2,137.13	प्रा.शा.(1)	..	..	कु.	क.स.	..
51	सराई टोली	2,678.73	प्रा.शा.(1), पू.मा.शा.(1)	..	..	कु.	क.स.	..
52	सरडिह	2,640.52	..	..	..	कु.	क.स.	..
53	सोनाक्यारी	4,421.29	प्रा.शा.(1), पू.मा.शा.(1)	औ.(1)	..	कु.	क.स.	डा.
54	गेड़ाई	1,738.31	..	..	..	कु.,अ.	क.स.	..
55	गुतकिया	2,046.86	..	..	..	अ.	क.स.	..
56	केपसेला	1,006.46	प्रा.शा.(1)	..	..	झ.,अ.	क.स.	..
57	पन्डरसिली	2,992.82	प्रा.शा.(1)	..	..	झ.	क.स.	..
58	रेमने	1,534.99	..	..	..	अ.	क.स.	..
59	तालासिली	3,464.15	प्रा.शा.(1)	..	..	कु.,अ.	क.स.	..
60	डोभ	2,650.42	प्रा.शा.(1)	..	..	कु.,ना.	..	..
61	लरंगा	2,817.22	प्रा.शा.(1)	..	..	कु.,ना.	..	..
62	मैना	1,509.74	प्रा.शा.(1)	..	..	कु.,ना.	..	..
63	पारासुरा	761.68	..	..	..	कु.,ना.	..	..
64	सुकरा	1,506.66	प्रा.शा.(1)	..	..	कु.,अ.	..	..
65	तमया	2,213.00	..	..	..	कु.,झ.	..	..
66	तोरा	1,663.04	प्रा.शा.(1)	..	..	कु.,अ.	..	..
67	अकरी कोना	1,171.80	..	..	..	कु.,अ.	क.स.	..
68	येपरा कोना	1,218.35	..	..	..	कु.,अ.	क.स.	..
69	कन्दराई	1,818.84	..	..	..	कु.,अ.	क.स.	..
70	सन्ना	6,349.26	प्रा.शा.(1), पू.मा.शा.(1), उ.मा.शा.(1)	..	औ.(1)	कु.,ना.	क.स.	डा.
71	बिसोंडी	2,341.27	..	..	..	कु.,झ.	..	..
72	चटकपुर	1,063.38	..	..	..	कु.	क.म.	..
73	गम्हार कोना	1,531.90	..	..	..	कु.	क.स.	..
74	हर्राडिपा	3,522.86	प्रा.शा.(1)	..	..	कु.,झ.	..	..
75	कोदोपारा	710.19	प्रा.शा.(1),पू.मा.शा.(1)	..	..	कु.	क.स.	..
76	लोरो	1,144.97	प्रा.शा.(1),	..	..	कु.,झ.,	क.म.	..
77	बहोरा	5,400.20	प्रा.शा.(2)	..	..	कु.,झ.,अ.	क.स.	..
78	भादू	2,700.09	..	..	..	कु.,झ.,अ.	क.स.	..
79	भंवर	1,087.64	प्रा.शा.(1)	..	..	अ.	क.स.	..
80	सोनमुठ	2,123.68	..	..	..	अ.	क.स.	..
81	कोपो	4,009.54	प्रा.शा.(1)	..	..	कु.,अ.	क.स.	..
82	लोढ़ेना	1,463.88	..	..	..	अ.	..	..

मुख्य खाद्य	भूमि उपयोग (अर्थात् विभिन्न प्रकार के भूमि उपयोगों के अन्तर्गत् आने वाले क्षेत्र) एकड़ में वन	सिंचित	असिंचित	कृष्य खाली भूमि	कृषि के लिए अनुपलब्ध क्षेत्र जिसमें कृषि नहीं की जा सकती	सबसे पास का नगर और दूरी (कि. मी. में)		ग्राम में साप्ताहिक बाजार लगता हो, तो उसका दिन	अभ्युक्ति धार्मिक ऐतिहासिक अथवा पुरातत्वीय महत्व के स्थानों के उल्लेख सहित
10	11	12	13	14	15	16		17	18
चावल, कोदो	257.40	2.89	694.60	73.23	486.74	जशपुरनगर	38.4	..	..
चावल, कोदो	36.70	0.71	548.56	49.74	628.63	जशपुरनगर	28.8	..	..
चावल, कोदो	220.47	0.20	493.08	82.21	412.14	जशपुरनगर	28.8	..	..
चावल, कोदो	834.75	0.09	545.68	36.06	124.15	जशपुरनगर	30.4	..	..
चावल, कोदो	..	2.36	658.36	31.73	1,067.58	जशपुरनगर	28.8	..	..
चावल, मक्का	141.18	9.58	1,355.32	13.02	2,017.77	जशपुरनगर	28.8	..	..
चावल, मक्का	39.22	2.30	565.35	5.82	1,524.44	जशपुरनगर	44.8	..	..
चावल, मक्का	398.94	4.07	573.05	4.65	1,698.02	जशपुरनगर	44.8	..	..
चावल, मक्का	474.18	2.23	480.51	4.55	1,679.05	जशपुरनगर	43.2	..	..
चावल, मक्का	572.03	9.95	1,237.88	22.84	2,578.59	जशपुरनगर	38.4	मंगलवार	..
चावल, मक्का	159.27	2.00	559.99	21.42	995.63	जशपुरनगर	33.6	..	..
चावल, मक्का	102.98	2.28	569.23	10.99	1,361.38	जशपुरनगर	30.4	..	..
चावल, मक्का	129.98	0.26	234.79	7.22	634.21	जशपुरनगर	32.0	..	..
चावल, मक्का	196.45	1.78	1,019.18	27.59	1,747.82	जशपुरनगर	32.0	..	..
चावल, मक्का	468.91	0.40	398.26	33.86	633.56	जशपुरनगर	32.0	..	..
चावल, मक्का	30.69	7.44	1,017.20	15.14	2,393.68	जशपुरनगर	28.8	..	..
चावल	824.69	1.25	861.06	32.39	931.03	जशपुरनगर	52.8	..	..
चावल	525.38	1.88	644.63	40·50	1,604.83	जशपुरनगर	56.0	..	..
चावल	215.31	1.44	480.94	25.00	787.05	जशपुरनगर	52.8	..	..
चावल	123.15	0.88	374.42	15.25	247.98	जशपुरनगर	48.0	..	..
चावल	399.99	4.16	467.22	18.50	616.79	जशपुरनगर	49.6	..	..
चावल	200.49	0.80	306.05	13.14	1,692.52	जशपुरनगर	59.2	..	..
चावल	66.40	2.10	717.11	5.00	872.43	जशपुरनगर	46.4	..	..
चावल	330.69	0.53	531.91	55.16	253.51	जशपुरनगर	54.4	..	..
चावल	39.77	..	335.03	3.60	839.95	जशपुरनगर	56.0	..	..
चावल	928.03	0.94	532.62	23.31	333.94	जशपुरनगर	49.6	..	..
चावल	110.12	3.44	2,680.44	128.80	3,426.46	जशपुरनगर	52.8	बुधवार	..
चावल, मक्का	244.85	2.41	677.72	5.20	1,411.09	जशपुरनगर	67.2	..	..
चावल, मक्का	290.07	0.10	344.00	14.69	414.52	जशपुरनगर	56.0	..	..
चावल, मक्का	52.20	0.31	611.09	2.50	865.80	जशपुरनगर	62.4	..	..
चावल, मक्का	257.78	0.06	976.69	15.00	2,273.33	जशपुरनगर	59.2	..	..
चावल, मक्का	10.97	1.87	361.18	4.35	331.82	जशपुरनगर	64.0	..	..
चावल, मक्का	0.91	0.15	398.21	12.65	733.05	जशपुरनगर	59.2	..	..
चावल, मक्का	880.85	1.95	1,700.58	22.50	2,794.32	जशपुरनगर	62.4	..	..
चावल, मक्का	1.92	0.18	1,009.20	9.52	1,679.27	जशपुरनगर	60.8	..	..
चावल, मक्का	28.69	0.26	412.43	6.95	639.31	जशपुरनगर	56.0	..	..
चावल, मक्का	3.95	0.57	692.62	7.85	1,418.69	जशपुरनगर	60.8	..	..
चावल, मक्का	625.26	3.60	1,535.81	21.42	1,823.45	जशपुरनगर	56.0	..	..
चावल, मक्का	63.16	5.91	381.29	12.55	1,000.97	जशपुरनगर	60.8	..	..

स्थानीय कोड नम्बर	ग्राम का नाम	ग्राम का कुल क्षेत्रफल (एकड़ में)	ग्राम में उपलब्ध सुख-सुविधाएं					
			शिक्षा सम्बन्धी	चिकित्सा सम्बन्धी	बिजली सम्बन्धी	पेय-जल सम्बन्धी	परिवहन सम्बन्धी	डाक तथा तार सम्बन्धी
1	2	3	4	5	6	7	8	9
83	महुआ	5,379.31	प्रा.शा.(1)	..	..	कु.,अ.	..	..
84	कामारिमा	15,164.27	प्रा.शा.(3)	..	..	कु.,झ.,अ.	क.स.	डा.
85	पन्डरापाट	14,114.71	प्रा.शा.(1)	मा.शि.के.(1)औ.(1).		ना.,अ.	क.स.	डा.
86	भडिया	5,937.88	प्रा.शा.(1)	..	..	ना.,अ.	क.स.	..
87	मुडी	5,097.44	प्रा.शा.(1)	..	..	अ.	..	..
88	सरधापाठ	3,692.94	प्रा.शा.(1)	..	..	अ.	क.स.	डा.
89	देवडांड	2,596.74	..	..	..	अ.	क.स.	..
90	गायबुडा	2,766.08	..	..	..	अ.	क.स.	..
91	सारुढाब	3,847.40	प्रा.शा.(1)	..	..	झ.,अ.	क.स.	..
92	सोनगेरसा	3,364.23	..	..	..	कु.,अ.	क.स.	..
93	सुकमा	2,733.05	प्रा.शा.(1)	..	..	झ.,अ.	क.स.	..
94	बिमडा	3,714.09	प्रा.शा.(1)	प्रा.स्वा.के.(1)	..	कु.,न.,अ.	क.स.	..
95	मैनी	3,291.22	प्रा.शा.(1)	..	..	न.,कु.,स.	क.स.	..
96	सामरबार	3,885.01	प्रा.शा.(1)	..	..	न.,कु.,अ.	क.स.	..
97	दुर्गापारा	1,661.07	प्रा.शा.(1)	..	..	कु.	क.स.	डा.
98	नटकेला	2,253.66	प्रा.शा.(1)	..	..	कु.	..	..
99	पतरापारा	1,140.69	..	..	..	कु.	..	..
100	सरडिह	3,126.90	प्रा.शा.(1)	..	..	कु.	..	..
101	जुरगुम	1,526.62	प्रा.शा.(1)	..	..	कु.,न.	..	..
102	कुरडेग	2,656.38	प्रा.शा.(1)	..	..	कु.	..	..
103	पेटा	1,912.43	प्रा.शा.(1)	..	..	कु.,ना.	क.स.	..
104	छिछली	3,542.90	प्रा.शा.(1)	..	..	झ.	क.स.	..
105	महादेव जोबला	996.27	..	..	..	कु.,झ.	..	..
106	रौनी	4,901.69	प्रा.शा.(1)	..	..	झ.	क.स.	..
107	रोकडा	2,413.37	प्रा.शा.(1)	..	..	कु.,झ.	..	..
108	बगडोल	1,373.75	प्रा.शा.(1)	..	..	कु.,ना.	क.स.	..
109	बगीचा	890.82	..	..	..	न.,कु.	क.स.	..
110	भटठी कोना	1,392.67	..	..	..	न.,कु.	क.स.	..
111	डुमरटोली	991.06	प्रा.शा.(1)	..	..	कु.,न.	क.स.	..
112	गम्हरिया	542.69	उ.मा.शा.(1)	..	..	कु.,न.	क.स.	डा.
113	कुरुम केला	652.28	प्रा.शा.(1), पू.मा.शा.(1)	चि.(1)	..	कु.	क.स.	..
114	लोटा	767.92	..	..	..	कु.,न.	क.स.	..
115	रतबा	1,140.25	प्रा.शा.(1)	..	..	कु.,न.	क.स.	..
116	अम्बाडांड	386.75	..	..	..	कु.	क.स.	..
117	फुलडिह	301.61	प्रा.शा.(1)	..	..	कु.	क.स.	..
118	झगरपुर	738.92	..	..	..	कु.	क.स.	..
119	झिकी	1,700.49	प्रा.शा.(1)	..	..	कु.	क.स.	डा.
120	खन्ताडांड	1,418.53	प्रा.शा.(1)	..	..	कु.	क.स.	..
121	रायकेरा	928.22	प्रा.शा.(1)	..	..	कु.	क.स.	..
122	रेबरे	481.92	..	..	..	कु.	क.स.	..
123	रुपसेरा	1,378.69	प्रा.शा.(1)	..	..	कु.,न.	क.स.	..
124	सोनपुर	689.37	प्रा.शा.(1)	..	..	कु.	क.स.	..
125	बेन्द	577.01	..	..	..	कु.	..	..

जशपुर तहसील

मुख्य खाद्य	भूमि उपयोग (अर्थात् विभिन्न प्रकार के भूमि उपयोगों के अन्तर्गत् आने वाले क्षेत्र) एकड़ में वन	सिंचित	असिंचित	कृष्य खाली भूमि	कृषि के लिए अनुपलब्ध क्षेत्र जिसमें कृषि नहीं की जा सकती	सबसे पास का नगर और दूरी (कि. मी. में)		ग्राम में साप्ताहिक बाजार लगता हो, तो उसका दिन	अभ्युक्ति धार्मिक ऐतिहासिक अथवा पुरातत्वीय महत्व के स्थानों के उल्लेख सहित
10	11	12	13	14	15	16		17	18
चावल, मक्का	1,352.67	5.40	1,358.16	84.59	2,578.49	जशपुरनगर	57.6	..	..
चावल, मक्का	5,368.01	21.54	4,400.43	257.89	5,116.40	जशपुरनगर	62.4	..	..
चावल, कोदो	6,537.11	0.36	4,972.99	60.54	2,543.71	जशपुरनगर	78.4	..	..
चावल, मक्का	3,580.88	1.87	1,509.94	57.86	787.33	अम्बिकापुर	54.4	..	..
चावल, मक्का	491.20	..	1,190.18	61.74	3,354.32	अम्बिकापुर	51.2	..	..
चावल, मक्का	903.78	..	1,489.74	64.65	1,234.77	अम्बिकापुर	57.6	..	..
चावल, कुटकी	1,013.08	..	861.01	62.14	660.51	अम्बिकापुर	56.0	..	..
चावल, कुटकी	282.34	0.40	728.33	39.13	1,715.88	अम्बिकापुर	54.4	..	..
ावल, मक्का	2,402.24	0.45	454.24	20.39	970.08	अम्बिकापुर	52.8	..	..
मक्का, कुटकी	1,316.15	0.35	590.92	40.64	1,416.17	अम्बिकापुर	36.8	..	..
चावल, मक्का	777.94	..	811.56	27.80	1,115.75	अम्बिकापुर	57.6	..	..
चावल	249.92	8.10	1,266.95	28.08	2,161.04	अम्बिकापुर	51.2	बुधवार	..
चावल	571.51	7.30	1,244.45	56.90	1,411.06	अम्बिकापुर	44.8	..	..
चावल	1.200.54	4.00	904.10	28.88	1,747.49	अम्बिकापुर	44.8	..	..
चावल	90.41	3.38	1,275.95	37.78	253.55	अम्बिकापुर	38.4	..	..
चावल	289.57	2.82	913.35	24.64	1,023.28	अम्बिकापुर	35.2	..	..
चावल	188.50	0.77	446.60	16.45	488.37	अम्बिकापुर	52.8	..	..
चावल	192.35	2.89	1,762.67	25.56	1,143.43	अम्बिकापुर	38.4	..	..
चावल, मक्का	156.55	17.32	1,149.66	25.91	177.18	अम्बिकापुर	48.0	..	..
चावल, मक्का	192.08	26.63	1,392.20	53.99	991.48	अम्बिकापुर	52.8	..	..
चावल, मक्का	202.19	2.77	818.18	13.25	876.04	अम्बिकापुर	59.2	..	..
चावल, मक्का	366.61	0.24	1,338.89	55.77	1,781.39	अम्बिकापुर	62.4	..	..
चावल, मक्का	187.26	0.10	276.79	1.06	531.06	अम्बिकापुर	48.0	..	..
चावल, मक्का	118.07	0.17	432.69	169.93	4,180.83	अम्बिकापुर	64.0	..	..
चावल, मक्का	586.17	0.08	386.59	2.44	1.438.09	अम्बिकापुर	49.6	..	..
चावल	.	5.96	563.64	8.77	795.38	अम्बिकापुर	46.4	..	..
चावल	73.96	90.22	343.44	10.94	372.26	अम्बिकापुर	59.2	रविवार	..
चावल	40.33	3.98	269.95	14.00	1,064.41	अम्बिकापुर	49.6	..	..
चावल	..	1.65	246.35	6.00	737.06	अम्बिकापुर	49.6	..	..
चावल	42.03	49.39	305.05	21.05	125.17	अम्बिकापुर	48.0	..	..
चावल	157.49	70.39	312.98	18.60	92.82	अम्बिकापुर	48.0	..	..
चावल	8.67	5.02	365.03	18.50	370.70	अम्बिकापुर	48.0	..	..
चावल	130.28	66.12	607.80	17.50	318.55	अम्बिकापुर	49.6	..	..
चावल	72.72	0.95	274.87	2.18	36.03	अम्बिकापुर	51.2	..	..
चावल	..	1.38	261.53	7.88	30.82	अम्बिकापुर	49.6	..	..
चावल	198.03	5.41	438.85	14.45	82.18	अम्बिकापुर	49.6	..	..
चावल	519.27	4.97	1,077.15	15.80	83.30	अम्बिकापुर	49.6	..	..
चावल	431.54	4.96	862.63	14.51	104.89	अम्बिकापुर	49.6	..	..
चावल	0.43	6.02	791.29	8.67	121.81	अम्बिकापुर	52.8	..	..
चावल	30.77	0.09	357.92	6.48	86.66	अम्बिकापुर	52.8	..	..
चावल	318.08	13.56	877.96	23.02	146.07	अम्बिकापुर	51.2	..	..
चावल	213.26	0.80	422.61	10.41	42.29	अम्बिकापुर	48.0	..	..
चावल	367.61	0.09	172.83	23.66	12.82	अम्बिकापुर	57.6	..	..

स्थानीय कोड नम्बर	ग्राम का नाम	ग्राम का कुल क्षेत्रफल (एकड़ में)	ग्राम में उपलब्ध सुख-सुविधाएं					
			शिक्षा सम्बन्धी	चिकित्सा सम्बन्धी	बिजली सम्बन्धी	पेय-जल सम्बन्धी	परिवहन सम्बन्धी	डाक तथा तार सम्बन्धी
1	2	3	4	5	6	7	8	9
126	बेतरा	1,475.27	..	..	..	कु.	..	..
127	गुराम्हा कोना	1,360.26	प्रा.शा.(1)	..	..	कु.	..	..
128	कुटमा	1,376.57	प्रा.शा.(1)	..	..	कु.	..	..
129	ओड़का	629.28	..	..	..	कु.	..	..
130	पताकेला	1,067.00	..	..	..	कु.	..	..
131	पुरंगा	756.01	..	..	..	कु.	..	..
132	रेगंले	1,704.29	प्रा.शा.(1)	..	..	कु.	..	..
133	टांगरडीह	683.94	प्रा.शा.(1)	..	..	कु.	..	..
134	बछरांव	4,022.21	प्रा.शा.(1)	..	..	कु.,अ.	..	..
135	बुटंगा	841.63	..	..	..	कु.,अ.	..	..
136	गैलुंगा	,331.31	प्रा.शा.(1)	..	..	कु.,अ.	..	..
137	कलिया	4,241.11	प्रा.शा.(2)	..	..	कु.,अ.	..	..
138	साहीडांड	1,546.79	प्रा.शा.(1)	..	..	कु.,न.,अ.	क.स.	..
139	कुदमुरा	2,734.28	..	..	..	कु.,न.,अ.	..	..
140	कुहापानी	931.41	..	..	..	अ.	क.स.	..
141	पन्डरी पानी (सरब कोम्बो)	2,865.08	प्रा.शा.(1)	..	..	कु.,अ.	..	..
142	रमसामा	2,462.73	प्रा.शा.(1)	..	..	कु.,अ.	क.स.	डा.
143	सरब कोम्बो	1,934.60	प्रा.शा.(1), पू.मा.शा.(1),	..	..	कु.,अ.	क.स.	डा.
144	भितघरा	4,980.84	प्रा.शा.(1)	..	..	कु.	..	डा.
145	जबला	1,299.39	..	..	..	कु.	..	..
146	जामपानी	1,359.85	..	..	..	कु.	..	..
147	मझगांव	,005.73	..	..	..	कु.	क.स.	..
148	पन्डरी पानी	1,291.27	प्रा.शा.(1)	..	..	कु.	..	..
149	सुतरी	1,367.17	प्रा.शा.(1)	..	..	कु.	..	..
150	तम्बा कछार	1,374.41	प्रा.शा.(1)	..	..	कु.	..	..
151	बुढाडोड	1,984.52	प्रा.शा.(1)	..	..	कु.	क.स.	..
152	जुरुडांड	1,058.02	प्रा.शा.(1)	..	..	कु.	..	..
153	पिराई	3,049.55	प्रा.शा.(1)	..	..	कु.	..	..
154	टटकेला	1,601.77	प्रा.शा.(1)	..	..	कु.	क.स.	..
155	बम्बा	3,039.96	प्रा.शा.(1)	..	..	कु.	क.स.	..
156	जूजगू	2,039.74	प्रा.शा.(1)	..	..	कु.	क.स.	..
157	पसिया	2,623.64	प्रा.शा.(1)	..	..	कु.	क.स.	डा.
158	बासेन	2,107.44	प्रा.शा.(1)	..	..	कु.,अ.	क.स.	..
159	गुड़लू	1,805.68	प्रा.शा.(1), पू.मा.शा.(2)	..	..	कु.,अ.	क.स.	डा.
160	कुरोंग	2,439.21	प्रा.शा.(1), पू.मा.शा.(1) उ.मा.शा.(1)	..	..	कु.,अ.	क.स.	डा.
161	बोड़ापहरी	1,210.65	प्रा.शा.(1)	..	..	कु.,न.	क.स.	..
162	महुवा डीह	1,088.08	प्रा.शा.(1)	..	..	कु.	क.स.	..
163	रेंगोला	1,126.68	..	..	..	कु.	क.स.	..
164	सराई पानी	3,675.07	प्रा.शा.(1)	..	..	कु.	क.स.	डा.
165	घोघर	7,735.54	प्रा.शा.(3), पू.मा.शा.(1)	..	..	कु.,न.	क.स.	..

मुख्य खाद्य	भूमि उपयोग (अर्थात् विभिन्न प्रकार के भूमि उपयोगों के अन्तर्गत् आने वाले क्षेत्र) एकड़ में वन	सिंचित	असिंचित	कृष्य खाली भूमि	कृषि के लिए अनुपलब्ध क्षेत्र जिसमें कृषि नहीं की जा सकती	सबसे पास का नगर और दूरी (कि. मी. में)		ग्राम में साप्ताहिक बाजार लगता हो, तो उसका दिन	अभ्युक्ति धार्मिक ऐतिहासिक अथवा पुरातत्वीय महत्व के स्थानों के उल्लेख सहित
10	11	12	13	14	15	16		17	18
चावल	659.96	0.21	646.28	112.14	56.68	अम्बिकापुर	56.0	..	..
चावल	656.92	1.41	592.99	8.46	100.48	अम्बिकापुर	57.6	..	..
चावल	276.78	0.39	862.48	35.05	201.87	अम्बिकापुर	49.6	..	..
चावल	84.03	16.10	399.06	9.48	120.61	अम्बिकापुर	49.6	..	..
चावल	47.18	2.04	479.18	6.14	532.46	अम्बिकापुर	48.0	..	..
चावल	102.57	0.19	537.09	11.32	104.84	अम्बिकापुर	49.6	..	..
चावल	486.77	0.59	970.59	23.25	223.09	अम्बिकापुर	56.0	..	..
चावल	140.89	4.08	454.50	2.93	81.54	अम्बिकापुर	49.6	..	..
चावल	2,134.43	2.80	1,226.21	30.33	628.44	जशपुरनगर	62.4	..	..
चावल	403.00	0.50	338.03	56.48	43.62	जशपुरनगर	70.4	..	..
चावल	1,443.44	2.70	796.45	11.92	76.80	जशपुरनगर	72.0	..	..
चावल	1,058.78	5.16	1,459.94	50.09	1,667.14	जशपुरनगर	72.0	..	..
चावल	502.68	4.56	748.52	12.54	278.49	जशपुरनगर	59.2	..	..
चावल	551.49	3.18	1,491.94	26.00	661.67	जशपुरनगर	60.8	..	..
चावल	468.66	..	408.76	5.00	48.99	जशपुरनगर	64.0	..	..
चावल	952.88	2.19	1,492.20	87.90	329.91	जशपुरनगर	62.4	..	..
चावल	710.55	0.92	1,329.75	27.86	393.65	जशपुरनगर	56.0	..	..
चावल	226.06	4.45	1,033.24	25.00	645.85	जशपुरनगर	62.4	..	..
चावल	1,522.20	4.99	2,676.40	139.45	637.80	जशपुरनगर	59.2	..	..
चावल	389.07	0.53	339.69	78.74	491.36	जशपुरनगर	60.8	..	..
चावल	1,118.90	0.11	180.42	35.59	24.83	जशपुरनगर	67.2	..	..
चावल	420.24	0.34	478.97	15.84	90.34	अम्बिकापुर	57.6	..	..
चावल	163.65	0.88	771.74	11.55	343.45	अम्बिकापुर	51.2	..	..
चावल	646.60	0.67	610.44	40.95	68.51	अम्बिकापुर	43.2	..	..
चावल	575.18	0.22	372.26	64.81	361.94	अम्बिकापुर	62.4	..	..
चावल, कुटकी	64.44	2.09	1,602.46	48.50	267.03	अम्बिकापुर	59.2	..	..
चावल, कुटकी	39.07	2.20	857.51	12.40	146.84	अम्बिकापुर	57.6	..	..
चावल, कुटकी	171.63	4.18	1,937.92	43.27	892.55	अम्बिकापुर	60.8	..	..
चावल, कुटकी	207.20	2.27	1,187.01	7.30	197.99	अम्बिकापुर	56.0	..	..
चावल	387.42	4.77	1,698.15	20.96	928.66	अम्बिकापुर	65.6	..	..
चावल	81.48	9.44	1,320.03	19.72	609.07	अम्बिकापुर	59.2	..	..
चावल	152.28	9.62	2,023.84	24.88	413.02	अम्बिकापुर	62.4	..	..
चावल, कुटकी	97.73	0.75	1,593.55	59.92	355.49	जशपुरनगर	96.0	..	..
चावल, कुटकी	27.21	0.69	1,473.87	81.80	222.11	जशपुरनगर	96.0	..	..
चावल, कुटकी	112.28	4.87	1,859.10	57.81	405.15	जशपुरनगर	96.0	बृहस्पतिवार	..
चावल, कुटकी	99.79	2.03	835.03	7.75	266.05	जशपुरनगर	96.0	..	..
चावल, कुटकी	119.26	1.67	873.64	24.14	69.37	जशपुरनगर	91.2	..	..
चावल, कुटकी	133.24	2.68	750.79	7.31	232.66	जशपुरनगर	92.8	..	..
चावल, कुटकी	496.49	9.82	2,691.41	72.38	404.97	जशपुरनगर	88.0	..	..
चावल, कुटकी	2,423.33	6.98	3,984.83	85.07	1,235.33	जशपुरनगर	88.0	..	..

स्थानीय कोड नम्बर	ग्राम का नाम	ग्राम का कुल क्षेत्रफल (एकड़ में)	ग्राम में उपलब्ध सुख-सुविधाएं					
			शिक्षा सम्बन्धी	चिकित्सा सम्बन्धी	बिजली सम्बन्धी	पेय-जल सम्बन्धी	परिवहन सम्बन्धी	डाक तथा तार सम्बन्धी
1	2	3	4	5	6	7	8	9
166	घुघरी	3,005.93	प्रा.शा.(1)	..	..	कु.	..	..
167	नकबार	6,698.92	प्रा.शा.(3)	..	..	कु.,अ.	..	..
168	बटाईकेला	6,187.71	प्रा.शा.(1), पू.मा.शा.(1)	..	..	कु.	क.स.	डा.
169	ढोढरअम्बा	4,064.01	प्रा.शा.(2)	..	..	कु.,अ.	..	..
170	जुड़वाइन	649.39	..	..	..	कु.,अ.	..	..
171	कुरुमढोढा	1,491.94	..	..	..	कु.,अ.	..	..
172	मरोल	3,722.88	प्रा.शा.(1)	..	..	कु.,अ.	..	डा.
173	समदुरा	1,169.76	प्रा.शा.(1)	..	..	कु.,अ.	..	..
174	बेहराखार	1,325.36	प्रा.शा.(1)	..	..	कु.	..	..
175	बेलसुंगा	1,577.23	..	..	..	कु.	..	..
176	चरईखारा	1,637.05	..	..	..	कु.	..	..
177	डोड़राही	490.82	..	..	..	कु.	..	..
178	जोकबहला	1,079.94	प्रा.शा.(1), पू.मा.शा.(1), उ.मा.शा.(1)	..	..	कु.	..	..
179	पकरीकछार	1,135.26	प्रा.शा.(1)	..	..	कु.	..	..
180	रनपुर	1,992.98	प्रा.शा.(1)	..	..	कु.	..	डा.
181	करमा	1,721.86	प्रा.शा.(1)	..	..	कु.,न.,अ.	..	..
182	कोटेया	1,229.55	प्रा.शा.(1)	..	..	कु.,न.,अ.	..	..
183	कुरकुंगा	1,513.07	प्रा.शा.(1)	..	..	कु.,अ.	..	..
184	पुटूकेला	1,101.67	प्रा.शा.(1)	..	..	कु.,अ.	..	..
185	रजौटी	1,693.09	प्रा.शा.(2)	..	..	कु.,अ.	..	..
186	सेन्द्रीमुण्ड़ा	1,933.34	प्रा.शा.(1)	..	..	कु.,अ.	क.स.	..
187	वरड़ांड़	1,874.56	प्रा.शा.(1)	..	..	कु.,अ.	क.स.	..
188	बेने	958.71	..	..	..	कु.,न.,	अ.क.स.	..
189	चराईमरा	458.57	..	..	..	कु.,अ.	क.स.	..
190	चिटकवाइन	1,491.29	..	..	..	कु.,अ.	क.स.	..
191	दाराखरिका	1,205.65	प्रा.शा.(1)	..	..	कु.,अ.	क.स.	..
192	ड़िपाटोली	533.61	..	..	..	कु.,अ.	क.स.	..
193	हस्तिनापुर	643.24	..	..	..	कु.,अ.	क.स.	..
194	मटासी	814.65	..	..	..	कु.,अ.	क.स.	..
195	नारायणपुर	825.07	प्रा.शा.(1), पू.मा.शा.(1)	..	..	कु.,अ.	क.स.	डा.
196	रानी कोम्बो	1,026.96	प्रा.शा.(1)	..	..	कु.,अ.	क.स.	..
197	अलोरी	2,840.00	प्रा.शा.(1)	..	..	कु.,ना.	..	..
198	गुलु	2,035.00	..	..	..	कु.,न.	..	..
199	झरगांव	2,009.00	प्रा.शा.(1)	..	..	कु.,ना.	..	..
200	मतलोंगा	841.00	..	..	..	कु.,ना.	..	..
201	ओरकेला	2,472.00	प्रा.शा.(1)	..	..	कु.	..	..
202	पटेया	4,508.00	प्रा.शा.(1)	..	..	कु.	..	डा.
203	सैला	2,052.00	प्रा.शा.(1)	..	..	कु.	..	..
204	छतौरी	1,565.00	..	..	..	न.	क.स.	..
205	घसमा	2,271.00	..	..	..	अ.	..	..

जशपुर तहसील

मुख्य खाद्य	भूमि उपयोग (अर्थात् विभिन्न प्रकार के भूमि उपयोगों के अन्तर्गत् आने वाले क्षेत्र) एकड़ में वन	सिंचित	असिंचित	कृष्य खाली भूमि	कृषि के लिए अनुपलब्ध क्षेत्र जिसमें कृषि नहीं की जा सकती	सबसे पास का नगर और दूरी (कि. मी. में)		ग्राम में साप्ताहिक बाजार लगता हो, तो उसका दिन	अभ्युक्ति धार्मिक ऐतिहासिक अथवा पुरातत्वीय महत्व के स्थानों के उल्लेख सहित
10	11	12	13	14	15	16		17	18
चावल, कुटकी	694.30	3.81	1,832.60	26.32	448.90	जशपुरनगर	96.0	..	..
चावल, कुटकी	1,802.16	10.18	4,434.57	73.93	378.08	जशपुरनगर	83.2	..	..
चावल, कुटकी	1,278.60	10.54	3,294.24	184.25	1,420.08	जशपुरनगर	76.8	शनिवार	..
चावल, मक्का	1.121.53	3.72	1,450.85	70.20	1,417.71	जशपुरनगर	60.8	..	..
चावल	230.00	0.79	391.63	14.00	12.97	जशपुरनगर	70.4	..	..
चावल, मक्का	405.54	0.24	360.02	35.49	690.65	जशपुरनगर	54.4	..	..
चावल, मक्का	557.93	2.21	1,600.49	44.62	1,517.63	जशपुरनगर	60.8	..	..
चावल, मक्का	622.89	0.05	368.01	25.39	153.42	जशपुरनगर	76.8	..	..
चावल	56.85	2.85	762.82	32.54	470.30	जशपुरनगर	59.2	..	..
चावल	182.98	0.10	747.78	22.96	623.41	जशपुरनगर	59.2	..	..
चावल	585.81	1.93	979.72	4.71	64.88	जशपुरनगर	59.2	..	..
चावल	139.90	0.40	299.72	5.89	44.91	जशपुरनगर	57.6	..	..
चावल	210.83	0.86	836.21	10.93	21.11	जशपुरनगर	54.4	..	..
चावल	106.23	0.94	715.01	11.13	301.95	जशपुरनगर	59.2	..	..
चावल	262.67	3.27	1,438.75	30.83	257.46	जशपुरनगर	57.6	शुक्रवार	..
चावल	600.74	3.35	1,000.54	13.36	103.87	जशपुरनगर	60.8	..	..
चावल	183.31	5.00	809.80	12.22	219.22	जशपुरनगर	60.8	..	..
चावल	365.25	2.65	1,007.27	8.12	129.68	जशपुरनगर	59.2	..	..
चावल	166.19	3.56	708.27	67.66	155.99	जशपुरनगर	60.8	..	..
चावल	162.43	4.00	1,325.20	14.62	186.84	जशपुरनगर	57.6	.	..
चावल	434.66	3.70	1,300.35	39.37	155.26	जशपुरनगर	54.4	..	..
चावल, कुटकी	329.08	0.82	1,136.92	13.47	394.27	जशपुरनगर	54.4	..	..
चावल, कुटकी	480.28	0.67	330.07	4.45	143.24	जशपुरनगर	48.0	..	..
चावल, कुटकी	70.12	0.05	207.63	10.00	170.77	जशपुरनगर	44.8	..	..
चावल, कुटकी	732.39	2.45	629.03	7.23	120.19	जशपुरनगर	48.0	..	..
चावल, कुटकी	452.38	2.68	561.03	11.49	178.07	जशपुरनगर	46.4	..	..
चावल, कुटकी	237.20	1.78	251.42	1.30	41.91	जशपुरनगर	57.6	..	..
चावल, कुटकी	109.41	2.40	457.90	9.61	63.92	जशपुरनगर	44.8	..	..
चावल, कुटकी	237.24	0.70	463.90	7.30	105.51	जशपुरनगर	54.4	..	..
चावल, कुटकी	246.91	0.59	471.54	14.19	91.84	जशपुरनगर	51.2	मंगलवार	..
चावल, कुटकी	234.47	2.00	531.43	20.29	238.77	जशपुरनगर	52.8	..	..
चावल	77.00	1.00	572.00	120.00	2,070.00	जशपुरनगर	32.0	..	..
चावल	..	..	234.00	51.00	1,750.00	जशपुरनगर	28.8	..	..
चावल	36.00	1.00	550.00	110.00	1,312.00	जशपुरनगर	36.8	..	..
चावल	589.00	..	196.00	11.00	48.00	जशपुरनगर	33.6	..	..
चावल	225.00	1.00	608.00	48.00	1,590.00	जशपुरनगर	25.6	..	..
चावल	152.00	5.00	1,102.00	108.00	3,141.00	जशपुरनगर	25.6	..	..
चावल	38.00	1.00	850.00	44.00	1,119.00	जशपुरनगर	22.4	..	..
चावल	24.00	1.00	443.00	28.00	1,069.00	जशपुरनगर	20.8	..	..
चावल	372.00	1.00	847.00	62.00	989.00	जशपुरनगर	20.8	..	..

स्थानीय कोड नम्बर	ग्राम का नाम	ग्राम का कुल क्षेत्रफल (एकड़ में)	ग्राम में उपलब्ध सुख-सुविधाएं					
			शिक्षा सम्बन्धी	चिकित्सा सम्बन्धी	बिजली सम्बन्धी	पेय-जल सम्बन्धी	परिवहन सम्बन्धी	डाक तथा तार सम्बन्धी
1	2	3	4	5	6	7	8	9
206	घघरा	1,636.00	प्रा.शा.(2), पू.मा.शा.(1)	..	..	कु.	क.स.	डा.
207	करदना	2,808.00	प्रा.शा.(1)	..	..	अ.	क.स.	..
208	सकरड़ीह	1,603.00	..	..	..	अ.	क.स.	..
209	टेम्पु	1,398.00	..	..	..	कु.	क.स.	..
210	घटगांव	848.00	..	..	..	कु.	क.स.	..
211	गोरयाटोली	1,273.00	..	..	..	कु.	क.स.	..
212	कांटावेल	2,491.00	..	..	..	कु.,अ.	क.स.	..
213	मनोरा	3,804.00	प्रा.शा.(1), पू.मा.शा.(1), उ.मा.शा.(1).	प्रा.स्वा.के.(1), चि.(1)	..	कु.	क.स.	डा.
214	पकरीटोली	817.00	..	..	..	कु.	..	..
215	बेलड़ीह	632.00	..	..	..	कु.,अ.	क.स.	..
216	भिमसेला	1,198.00	..	..	..	..	..	..
217	कण्ड़ोरा	2,692.00	प्रा.शा.(1)	..	..	कु.,झ.	..	..
218	खोंगा	2,261.00	प्रा.शा.(1)	..	..	कु.,ना.	..	..
219	ओरड़िह	720.00	..	..	..	कु.,झ.	..	..
220	बिरला	1,430.00	..	..	..	कु.	क.स.	..
221	गजमा	830.00	प्रा.शा.(1)	..	..	कु.	क.स.	..
222	हुर्री	2,172.00	प्रा.शा.(1)	..	..	..	..	..
223	कुलाड़ोर	4,130.00	..	..	..	कु.	..	..
224	लुखी	3,622.00	प्रा.शा.(1)	..	..	कु.	..	डा.
225	कपरोल	2,118.00	प्रा.शा.(1)	..	..	कु.	..	..
226	खौरा	472.00	..	..	..	कु.	..	..
227	मधवा	4,411.00	प्रा.शा.(1)	..	..	कु.	..	..
228	सिकरी	1,697.00	प्रा.शा.(1)	..	..	कु.	..	..
229	खोखसो (बेन्जोरा)	1,800.00	..	..	..	कु.	..	..
230	डंडगांव	1,355.00	प्रा.शा.(1)	..	..	कु.	..	..
231	जयमरया	1,446.00	प्रा.शा.(1)	..	..	कु.	..	..
232	खरमोता	2,319.00	प्रा.शा.(2), पू.मा.शा.(1)	औ.(1)	..	कु.	..	डा.
233	बरटोली	764.00	..	..	..	कु.	क.स.	..
234	बुमतेल	808.00	प्रा.शा.(1)	..	..	कु.	..	..
235	डुमरटोली	518.00	..	..	..	कु.,अ.	क.स.	..
236	फतेपुर	518.00	..	..	..	कु.	क.स.	..
237	जरिया	587.00	प्रा.शा.(1), पू.मा.शा.(1)	..	..	कु.	क.स.	डा.
238	करंजटोली	565.00	..	..	..	कु.	क.स.	..
239	कुजरी	760.00	..	..	..	कु.	..	..
240	मरगा	1,097.00	प्रा.शा.(1)	..	..	कु.,अ.	क.स.	..
241	टूकूटोली	337.00	प्रा.शा.(1)	..	..	कु.	क.स.	..
242	भमरी	584.00	..	..	..	कु.	..	..
243	चड़िया	1,313.00	..	..	..	कु.	क.स.	..
244	कसिरा	844.00	प्रा.शा.(2), पू.मा.शा.(1)	..	..	कु.	क.स.	..

मुख्य खाद्य	भूमि उपयोग (अर्थात् विभिन्न प्रकार के भूमि उपयोगों के अन्तर्गत् आने वाले क्षेत्र) एकड़ में वन	सिंचित	असिंचित	कृष्य खाली भूमि	कृषि के लिए अनुपलब्ध क्षेत्र जिसमें कृषि नहीं की जा सकती	सबसे पास का नगर और दूरी (कि. मी. में)	ग्राम में साप्ताहिक बाजार लगता हो, तो उसका दिन	अभ्युक्ति धार्मिक ऐतिहासिक अथवा पुरातत्वीय महत्व के स्थानों के उल्लेख सहित
10	11	12	13	14	15	16	17	18
चावल	17.00	3.00	880.00	28.00	708.00	जशपुरनगर 17.6	सोमवार	..
चावल	89.00	2.00	852.00	32.00	1,833.00	जशपुरनगर 22.4	..	..
चावल	39.00	2.00	764.00	25.00	773.00	जशपुरनगर 17.6	..	..
चावल	385.00	1.00	686.00	12.00	314.00	जशपुरनगर 16.0	..	..
चावल	42.00	1.00	235.00	54.00	516.00	जशपुरनगर 17.6	..	..
चावल	24.00	4.00	692.00	34.00	519.00	जशपुरनगर 16.0	..	..
चावल	40.00	6.00	1,169.00	153.00	1,123.00	जशपुरनगर 16.0	..	..
चावल	913.00	3.00	1,390.00	176.00	1,322.00	जशपुरनगर 17.6	शुक्रवार	..
चावल	98.00	..	263.00	40.00	416.00	जशपुरनगर 17.6	..	..
चावल	40.00	7.00	336.00	13.00	236.00	जशपुरनगर 22.4	..	..
..	215.00	4.00	644.00	50.00	285.00	जशपुरनगर 22.4	..	..
चावल	145.00	2.00	1,053.00	43.00	1,449.00	जशपुरनगर 25.6	..	..
चावल	128.00	4.00	967.00	14.00	1,148.00	जशपुरनगर 20.8	..	..
चावल	23.00	4.00	550.00	10.00	133.00	जशपुरनगर 22.4	..	..
चावल	8.00	..	470.00	10.00	942.00	जशपुरनगर 32.0	..	..
चावल	394.00	1.00	414.00	11.00	10.00	जशपुरनगर 30.4	..	..
..	91.00	..	949.00	90.00	1,042.00	जशपुरनगर 41.0	..	..
चावल	3,054.00	2.00	913.00	31.00	130.00	जशपुरनगर 32.0	..	..
चावल	178.00	6.00	1,433.00	110.00	1,895.00	जशपुरनगर 32.0	..	..
चावल, कुटकी	125.00	4.00	1,221.00	54.00	714.00	जशपुरनगर 22.4	..	..
चावल, कुटकी	23.00	..	308.00	4.00	137.00	जशपुरनगर 25.6	..	..
चावल, कुटकी	133.00	5.00	1,713.00	94.00	2,466.00	जशपुरनगर 24.0	..	..
चावल, कुटकी	29.00	2.00	1,530.00	76.00	60.00	जशपुरनगर 24.0	..	..
चावल	154.00	115.00	420.00	79.00	1,032.00	जशपुरनगर 14.4	..	..
चावल	16.00	19.00	929.00	66.00	325.00	जशपुरनगर 12.8	..	..
चावल	879.00	1.00	394.00	140.00	32.00	जशपुरनगर 14.4	..	..
चावल	208.00	10.00	1,468.00	189.00	444.00	जशपुरनगर 12.8	..	..
चावल	..	2.00	562.00	23.00	177.00	जशपुरनगर 6.4	..	..
चावल	13.00	2.00	497.00	20.00	276.00	जशपुरनगर 11.2	..	..
चावल	16.00	2.00	403.00	26.00	71·00	जशपुरनगर 9.6	..	..
चावल	3.00	1.00	466.00	12.00	36.00	जशपुरनगर 6.4	..	..
चावल	..	6.00	540.00	15.00	26.00	जशपुरनगर 4.8	..	..
चावल	..	1.00	487.00	14.00	63.00	जशपुरनगर 3.2	..	..
चावल	1.00	1.00	572·00	10.00	176.00	जशपुरनगर 4.8	..	..
चावल	19.00	..	552.00	26.00	500.00	जशपुरनगर 9.6	..	..
चावल	..	1.00	268.00	33.00	35.00	जशपुरनगर 4.8	..	..
चावल	26.00	1.00	449.00	16.00	92.00	जशपुरनगर 8.0	..	..
चावल	41.00	3.00	826.00	42.00	401.00	जशपुरनगर 12.8	..	..
चावल	1.00	1.00	691.00	12.00	139.00	जशपुरनगर 12.8	..	..

स्थानीय कोड नम्बर	ग्राम का नाम	ग्राम का कुल क्षेत्रफल (एकड़ में)	ग्राम में उपलब्ध सुख-सुविधाएं					
			शिक्षा सम्बन्धी	चिकित्सा सम्बन्धी	बिजली सम्बन्धी	पेय-जल सम्बन्धी	परिवहन सम्बन्धी	डाक तथा तार सम्बन्धी
1	2	3	4	5	6	7	8	9
245	नवाटोली	209.00	..	..	..	कु.	..	..
246	पोंड़ी पटकोना	2,300.00	प्रा.शा.(2)	..	..	कु.	क.स.	..
247	सोगड़ा	2,718.00	प्रा.शा.(1)	..	..	कु.	क.स.	..
248	बोरोकोना	922.00	..	..	..	कु.,झ.	..	..
249	डोंगझरन	1,465.00	..	..	..	कु.	..	..
250	कलारु	1,721.00	प्रा.शा.(1)	..	..	कु.,झ.	..	डा.
251	केराकोना	577.00	..	..	..	कु.,झ.	..	..
252	खुंटापानी (डुमर टोली)	3,239.00	..	..	..	कु.,झ.	..	..
253	जकबा	1,222.00	..	..	..	कु.,अ.	..	..
254	मुटू	887.00	..	..	..	कु.	..	..
255	रजला	1,559.00	..	..	..	कु.	..	..
256	सरुवा	836.00	..	..	..	अ.	क.स.	..
257	सुरजुला	3,684.00	प्रा.शा.(1)	..	..	कु.,अ.	..	..
258	कसीरा	1,742.00	..	..	..	झ.,अ.	..	..
259	केरे	1,248.00	प्रा.शा.(1)	..	..	कु.,झ.	..	..
260	खुंटीटोली	1,670.00	..	..	..	अ.	..	..
261	किनकेल	3,212.00	प्रा.शा.(1)	..	..	कु.,झ.	..	..
262	कोमडो	1,425.00	प्रा.शा.(1)	..	..	कु.	..	..
263	लुई कोना	1,367.00	..	..	..	कु.,ना.	..	..
264	सारुडिह	1,364.00	प्रा.शा.(1)	..	..	कु.	प.स.	..
265	बम्हनीडांड़	265.00	प्रा.शा.(1)	..	..	कु.	..	..
266	जशपुरनगर	2,289.00	..	चि.(1)	..	कु.	प.स.	..
267	जुरगुम	840.00	..	..	..	कु.	प.स.	..
268	बघिमा	521.00	..	..	..	कु.	क.स.	..
269	दासडुमरटोली	180.00	..	..	..	कु.	..	..
270	देवीडंडगांव	380.00	प्रा.शा.(1)	..	..	कु.	..	..
271	डिपाटोली	907.00	उ.मा.शा.(1)	..	..	कु.	प.स.	..
272	गम्हरिया	2,020.00	प्रा.शा.(1)	..	..	कु.	प.स.	..
273	गिरांग	876.00	..	..	..	कु.	प.स.	..
274	कदमटोली	317.00	..	..	..	कु.	क.स.	..
575	कोरेंगरेंगा	513.00	..	..	..	कु.	क.स.	..
276	पंडरीपानी	741.00	..	..	..	कु.	क.स.	..
277	अमेराटोली	1,109.00	प्रा.शा.(1)	..	..	कु.	क.स.	..
278	धोलेंग	1,619.00	प्रा.शा.(2), पू.मा.शा.(1), उ.मा.शा.(1)	..	..	कु.,अ.	प.स.	डा.
279	जकबा	908.00	..	..	..	कु.,अ.	क.स.प.स.	..
280	झरगांव	1,353.00	..	..	..	कु.,अ.	प.स.	..
281	राइपाठ	735.00	..	..	..	कु.,अ.	..	..
282	उच्चाड़ीह	665.00	..	..	..	अ.	प.स.	..
283	बेंगटा	365.00	..	..	..	कु.	..	..
284	भुडकेला	1,891.00	प्रा.शा.(1)	..	..	कु.	..	..

मुख्य खाद्य	भूमि उपयोग (अर्थात् विभिन्न प्रकार के भूमि उपयोगों के अन्तर्गत् आने वाले क्षेत्र) एकड़ में वन	सिंचित	असिंचित	कृष्य खाली भूमि	कृषि के लिए अनुपलब्ध क्षेत्र जिसमें कृषि नहीं की जा सकती	सबसे पास का नगर और दूरी (कि.मी. में)	ग्राम में साप्ताहिक बाजार लगता हो, तो उसका दिन	अभ्युक्ति धार्मिक ऐतिहासिक अथवा पुरातत्वीय महत्व के स्थानों के उल्लेख सहित
10	11	12	13	14	15	16	17	18
चावल	26.00	..	164.00	7.00	12.00	जशपुरनगर 8.0	..	..
चावल	104.00	2.00	1,156.00	92·00	946.00	जशपुरनगर 14.4	..	..
चावल	681.00	..	1,113.00	41.00	883.00	जशपुरनगर 11.2	..	..
चावल	99.00	..	340.00	7.00	476.00	जशपुरनगर 12.8	..	..
चावल	5.00	..	135.00	15.00	1,310.00	जशपुरनगर 25.6	..	..
चावल	819.00	1.00	658.00	49.00	194.00	जशपुरनगर 16.0	..	..
चावल	33.00	1.00	241.00	19.00	283.00	जशपुरनगर 16.0	..	..
चावल	3.00	1.00	816.00	29.00	2,390.00	जशपुरनगर 19.2	..	..
चावल	21.00	..	391.00	48.00	762.00	जशपुरनगर 9.6	..	..
चावल	11.00	..	338.00	9.00	529.00	जशपुरनगर 9.6	..	..
चावल	..	..	272.00	6.00	1,281.00	जशपुरनगर 12.8	..	..
चावल	508.00	..	297.00	7.00	24.00	जशपुरनगर 17.6	..	..
चावल	66.00	1.00	1,350.00	20.00	2,247.00	जशपुरनगर 22.4	..	..
चावल	182.00	..	513.00	233.00	814.00	जशपुरनगर 11.2	..	..
चावल	32.00	..	459.00	146.00	611.00	जशपुरनगर 14.4	..	..
चावल	141.00	..	588.00	172.00	769.00	जशपुरनगर 12.8	..	..
चावल	33.00	2.00	1,109.00	137.00	1,931.00	जशपुरनगर 17.6	..	..
चावल	23.00	2.00	487.00	21.00	892.00	जशपुरनगर 8.0	..	..
चावल	24.00	2.00	403.00	37.00	901.00	जशपुरनगर 8.0	..	..
चावल	715.00	1.00	480.00	31.00	137.00	जशपुरनगर 4.8	..	..
चावल	69.00	..	161.00	10.00	25.00	जशपुरनगर 3.2	..	..
चावल	32.00	24.00	1,275.00	103.00	855.00	जशपुरनगर 0.0	बृहस्पतिवार, रविवार	..
चावल	..	2.00	478.00	14.00	346.00	जशपुरनगर 1.6	..	..
चावल	..	1.00	395.00	2.00	123.00	जशपुरनगर 3.2	..	..
चावल	..	1.00	121.00	..	58.00	जशपुरनगर 3.2	..	..
चावल	87.00	..	245.00	18.00	30.00	जशपुरनगर 8.0	..	..
चावल	69.00	..	385.00	12.00	441.00	जशपुरनगर 6.4	..	..
चावल	191.00	24.00	1,175.00	63.00	567.00	जशपुरनगर 3.2	..	..
चावल	34.00	1.00	695.00	5.00	141.00	जशपुरनगर 6.4	..	..
चावल	2.00	1.00	114.00	..	200.00	जशपुरनगर 8.0	..	..
चावल	196.00	..	307.00	..	10.00	जशपुरनगर 8.0	..	..
चावल	182.00	..	429.00	41.00	89.00	जशपुरनगर 4.8	..	..
चावल	185.00	14.00	789·00	25.00	96.00	जशपुरनगर 12.8	..	..
चावल	270.00	30.00	981.00	151.00	187.00	जशपुरनगर 8.0	..	..
चावल	79.00	3.00	757.00	40.00	29.00	जशपुरनगर 12.8	..	..
चावल	323.00	4.00	800.00	77·00	149.00	जशपुरनगर 9.6	..	..
चावल	267.00	4.00	370.00	30·00	64.00	जशपुरनगर 12.8	..	..
चावल	123.00	1.00	398.00	57.00	86.00	जशपुरनगर 14.4	..	..
चावल	..	1.00	267.00	24.00	73.00	जशपुरनगर 8.0	..	..
चावल	67.00	8.00	1,332.00	106.00	378.00	जशपुरनगर 8.0	..	..

स्थानीय कोड नम्बर	ग्राम का नाम	ग्राम का कुल क्षेत्रफल (एकड़ में)	ग्राम में उपलब्ध सुख-सुविधाएं					
			शिक्षा सम्बन्धी	चिकित्सा सम्बन्धी	बिजली सम्बन्धी	पेय-जल सम्बन्धी	परिवहन सम्बन्धी	डाक तथा तार सम्बन्धी
1	2	3	4	5	6	7	8	9
285	पांडुल	737.00	प्रा.शा.(1)	..	..	कु.	..	..
286	पिंडी	1,500.00	..	..	..	कु.	..	..
287	टिकैतगंज	757.00	..	..	..	कु.	..	..
288	जिलिंग	995.00	..	..	..	कु.	..	..
289	किलिंग	506.00	..	..	..	कु.	..	..
290	पैकू	1,768.00	प्रा.शा.(2)	..	..	कु.	..	डा.
291	पाकरटोली	526.00	..	..	..	कु.	..	..
292	रातामाटी	623.00	..	..	..	कु.	..	..
293	सरड़िह	1,373.00	..	..	..	कु.	..	..
294	बड़ाकोरंजा	2,320.00	प्रा.शा.(1)	..	..	कु.	..	..
295	छोटाकोरंजा	798.00	..	..	..	कु.	प.स.	..
296	नीमगांव	1,323.00	प्रा.शा.(1)	..	..	कु.	..	..
297	टिमरला	1,645.00	प्रा.शा.(1)	..	..	कु.	..	..
298	गलोन्ड़ा	1,953.00	प्रा.शा.(2)	..	..	कु.	क.स.	..
299	हरांड़िपा	1,279.00	प्रा.शा.(1)	..	..	कु.	प.स.	..
300	पतराटोली	1,390.00	प्रा.शा.(2), पू.मा.शा.(1)	..	..	कु.	प.स.	..
301	रुपसेरा	895.00	..	..	..	कु.	प.स.	..
302	टेकुल	1,432.00	प्रा.शा.(1)	..	..	कु.	..	..
303	तुरीलोदाम	1,250.00	प्रा.शा.(1)	..	..	कु.	क.स.	..
304	भलमन्ड़ा	677.00	..	..	..	कु.	प.स.	..
305	बोड़ोकछार	790.00	..	..	..	कु.	..	..
306	ढौटा टाली	813.00	प्रा.शा.(1)	..	..	कु.	प.स.	..
307	जामटोली	779.00	प्रा.शा.(1)	..	..	कु.	प.स.	..
308	कार्तिग	443.00	..	..	..	कु.	प.स.	..
309	लोदाम	3,473.00	प्रा.शा.(2), पू.मा.शा.(1)	प्रा.स्वा.के.(1), प.चि.(1)	..	कु.	प.स.	डा.
310	पोंड़ी	704.00	प्रा.शा.(1)	..	..	कु.	प.स.	..
311	रतीया	1,178.00	..	..	..	कु.	प.स.	..
312	ढोलडुबा	1,728.00	..	..	..	कु.	..	..
313	गिरला	2,033.00	..	..	..	कु.	..	..
314	जुरतेला	819.00	..	..	..	कु.	..	..
315	कोनबिरा	1,004.00	..	..	..	कु.	प.स.	..
316	पिलखी	968.00	प्रा.शा.(1)	..	..	कु.	..	डा.
317	पुतरीचौरा	1,578.00	प्रा.शा.(1)	..	..	कु.	प.स.	..
318	साईटांगर टोली	597.00	प्रा.शा.(2)	..	..	कु.	..	..
319	बनईबड़ा	3,497.00	प्रा.शा.(1)	..	..	कु.	..	..
320	मेलवाड़ीह	2,053.00	..	..	..	कु.	..	..
321	चैलीटांगरटोला	791.00	प्रा.शा.(1)	..	..	कु.	..	..
322	चराईड़ांड़	2,256.00	प्रा.शा.(1)	..	..	कु.	..	..
323	पोरतेंगा	1,581.00	प्रा.शा.(1)	..	..	कु.	क.स.	..
324	आगड़ीह	813.00	प्रा.शा.(1)	..	..	कु.	प.स.	..
325	बाम्हनपुरा	1,493.00	प्रा.शा.(1)	..	..	कु.	क.स.	..
326	बस्ता	421.00	..	..	..	कु.	क.स.	..

जशपुर तहसील

मुख्य खाद्य	भूमि उपयोग (अर्थात् विभिन्न प्रकार के भूमि उपयोगों के अन्तर्गत् आने वाले क्षेत्र) एकड़ में: वन	सिंचित	असिंचित	कृष्य खाली भूमि	कृषि के लिए अनुपलब्ध क्षेत्र जिसमें कृषि नहीं की जा सकती	सबसे पास का नगर और दूरी (कि.मी. में)		ग्राम में साप्ताहिक बाजार लगता हो, तो उसका दिन	अभ्युक्ति धार्मिक ऐतिहासिक अथवा पुरातत्वीय महत्व के स्थानों के उल्लेख सहित
10	11	12	13	14	15	16		17	18
चावल	16.00	1.00	602.00	36.00	82.00	जशपुरनगर	8.0	..	..
चावल	19.00	9.00	1,024.00	145.00	303.00	जशपुरनगर	3.2	..	..
चावल	42.00	..	598.00	51.00	66.00	जशपुरनगर	3.2	..	..
चावल	13.00	3.00	715.00	42.00	222.00	जशपुरनगर	17.6	..	..
चावल	3.00	1.00	380.00	7.00	115.00	जशपुरनगर	19.2	..	..
चावल	..	4.00	1,290.00	76.00	398.00	जशपुरनगर	19.2	बुधवार	..
चावल	..	1.00	322.00	14.00	189.00	जशपुरनगर	12.8	..	..
चावल	2.00	1.00	499.00	22.00	99.00	जशपुरनगर	16.0	..	..
चावल	98.00	2.00	743.00	92.00	438.00	जशपुरनगर	20.8	..	..
चावल	60.00	5.00	1,880.00	28.00	347.00	जशपुरनगर	16.0	..	..
चावल	30.00	2.00	708.00	5.00	53.00	जशपुरनगर	14.4	..	..
चावल	1.00	3.00	1,039.00	37.00	243.00	जशपुरनगर	9.6	..	..
चावल	45.00	7.00	1,243.00	39.00	311.00	जशपुरनगर	8.0	..	..
चावल	9.00	2.00	1,197.00	285.00	460.00	जशपुरनगर	17.6	..	..
चावल	2.00	..	461.00	394.00	422.00	जशपुरनगर	17.6	..	..
चावल	2.00	2.00	799.00	327.00	260.00	जशपुरनगर	17.6	..	..
चावल	10.00	..	352.00	231.00	302.00	जशपुरनगर	19.2	..	..
चावल	19.00	1.00	783.00	348.00	281.00	जशपुरनगर	19.2	..	..
चावल	1.00	1.00	538.00	262.00	448.00	जशपुरनगर	16.0	..	..
चावल	58.00	2.00	282.00	70.00	265.00	जशपुरनगर	20.8	..	..
चावल	47.00	1.00	314.00	106.00	322.00	जशपुरनगर	20.8	..	..
चावल	152.00	4.00	356.00	72.00	229.00	जशपुरनगर	24.0	..	..
चावल	87.00	2.00	366.00	46.00	278.00	जशपुरनगर	25.6	..	..
चावल	2.00	4.00	250.00	110.00	77.00	जशपुरनगर	27.2	..	..
चावल	166.00	4.00	1,167.00	687.00	1,449.00	जशपुरनगर	25.6	रविवार	..
चावल	17.00	3.00	449.00	52.00	183.00	जशपुरनगर	27.2	..	..
चावल	1.00	1.00	585.00	183.00	408.00	जशपुरनगर	25.6	..	..
चावल	64.00	3.00	483.00	135.00	1,043.00	जशपुरनगर	32.0	..	..
चावल	138.00	9.00	627.00	346.00	913.00	जशपुरनगर	35.2	..	..
चावल	..	1.00	499.00	86.00	233.00	जशपुरनगर	36.8	..	..
चावल	157.00	4.00	397.00	106.00	340.00	जशपुरनगर	27.2	..	..
चावल	11.00	1.00	324.00	46.00	586.00	जशपुरनगर	33.6	..	..
चावल	2.00	7.00	952.00	290.00	327.00	जशपुरनगर	30.4	..	..
चावल	..	3.00	358.00	133.00	103.00	जशपुरनगर	33.6	..	..
चावल	261.00	5.00	981.00	375.00	1,875.00	जशपुरनगर	24.0	..	..
चावल	15.00	3.00	656.00	205.00	1,174.00	जशपुरनगर	19.2	..	..
चावल	2.00	2.00	406.00	83.00	298.00	जशपुरनगर	19.2	..	..
चावल	42.00	3.00	924.00	408.00	879.00	जशपुरनगर	20.8	..	..
चावल	13.00	5.00	654.00	242.00	667.00	जशपुरनगर	19.2	गुरुवार	..
चावल	181.00	4.00	583.00	22.00	23.00	जशपुरनगर	14.4	..	..
चावल	153.00	2.00	1,181.00	45.00	112.00	जशपुरनगर	19.2	..	..
चावल	50.00	1.00	339.00	13.00	18.00	जशपुरनगर	19.2	..	..

स्थानीय कोड नम्बर	ग्राम का नाम	ग्राम का कुल क्षेत्रफल (एकड़ में)	ग्राम में उपलब्ध सुख-सुविधाएं					
			शिक्षा सम्बन्धी	चिकित्सा सम्बन्धी	बिजली सम्बन्धी	पेय-जल सम्बन्धी	परिवहन सम्बन्धी	डाक तथा तार सम्बन्धी
1	2	3	4	5	6	7	8	9
327	घोराघाट	431.00	..	..	..	कु.	क.स.	..
328	घुलमुल	842.00	..	..	..	कु.	क.स.	..
329	झोलंगा	826.00	प्रा.शा.(1)	..	..	कु.	क.स.	..
330	कोलेंग	507.00	..	..	..	कु.	क.स.	..
331	कुड़िग मौहाटोली	732.00	..	..	..	कु.	क.स.	..
332	लोखण्डी	2,143.00	प्रा.शा.(1), पू.मा.शा.(1)	..	..	कु.	क.स.	डा.
333	बरगांव	2,673.00	प्रा.शा.(1)	..	..	कु.	..	..
334	ड़बनीपानी	752.00	..	..	..	कु.	..	..
335	नारायणपुर चिखारी	1,955.00	..	..	..	कु.	..	..
336	रनपुर	1,934.00	प्रा.शा.(1)	..	..	कु.,अ.	..	..
337	सालेकेरा	3,050,00	प्रा.शा.(1)	..	..	कु.,अ.	..	..
338	आरा	6.691.00	प्रा.शा.(1) पू.मा.शा.(1)	प.चि.(1)	..	कु.	क.स.	डा.
339	सकरडेगा	2,390.00	प्रा.शा.(1)	..	..	कु.	क.स.	..
340	ठुठीअम्बा	1,558.00	प्रा.शा.(1)	..	..	कु.	..	..
341	बालाछापर	1,224.00	प्रा.शा.(1)	..	..	कु.,अ.	प.स.	..
342	बनईछोटा	658.00	..	..	..	कु.,अ.	..	..
343	बिरोपानी	874.00	..	..	..	कु.,अ.	क.स.	..
344	बोकी	2,944.00	प्रा.शा.(1)	..	..	कु.,अ.	क.स.	..
345	ईचकेला	2,535.00	प्रा.शा.(1), पू.मा.शा.(2)	..	..	कु.,अ.	क.स.	डा.
346	झिलमिली	1,712.00	..	..	..	कु.,अ.	..	..
347	बढीखाना	875.00	..	..	..	कु.	क.स.	..
348	घुटरी	637.00	प्रा.शा.(1)	..	..	कु.	प.स.	..
349	जोबला	1,101.00	..	..	..	कु.	क.स.	..
350	जोगीमारा	796.00	..	..	..	कु.	..	..
351	कनमोरा	739.00	..	..	..	कु.	प.स.	..
352	पुरनानगर	1,187.00	..	..	..	कु.	प.स.	..
353	राईकोना	746.00	..	..	..	कु.	प.स.	..
354	रेंगोला	1,369.00	प्रा.शा.(1)	..	..	कु.	..	..
355	सिटोंगा	3,842.00	प्रा.शा.(2)	..	..	कु.	क.स.	डा.
356	बरपानी	1,026.00	प्रा.शा.(1), पू.मा.शा.(1)	..	..	कु.	..	..
357	चापाटोली	3,166.00	प्रा.शा.(2), पू.मा.शा.(1)	..	..	कु.	प.स.	..
358	ढारेन	2,273.00	..	..	..	ना.	..	..
359	हटकलता	3,196.00	..	..	..	कु.	..	..
360	जामपानी	2,746.00	प्रा.शा.(1)	..	..	कु.	..	..
361	जुडवाडन	4,269.00	प्रा.शा.(1)	..	..	कु.	..	..
362	सालामाली	1,404.00	प्रा.शा.(1)	..	..	न.	..	..
363	डेवाढेंलगी	1,333.00	..	..	..	कु.	..	..
364	गिधासांड़	988.00	प्रा.शा.(1)	..	..	कु.	..	..
365	जामटोली	1,242.00	प्रा.शा.(1)	..	..	कु.	..	..

मुख्य खाद्य	भूमि उपयोग (अर्थात् विभिन्न प्रकार के भूमि उपयोगों के अन्तर्गत् आने वाले क्षेत्र) एकड़ में वन	सिंचित	असिंचित	कृष्य खाली भूमि	कृषि के लिए अनुपलब्ध क्षेत्र जिसमें कृषि नहीं की जा सकती	सबसे पास का नगर और दूरी (कि. मी. में)	ग्राम में साप्ताहिक बाजार लगता हो, तो उसका दिन	अभ्युक्ति धार्मिक ऐतिहासिक अथवा पुरातत्वीय महत्व के स्थानों के उल्लेख सहित
10	11	12	13	14	15	16	17	18
चावल	17.00	..	223.00	11.00	180.00	जशपुरनगर 19.2	..	..
चावल	245.00	1.00	563.00	18.00	15.00	जशपुरनगर 17.6	..	..
चावल	323.00	..	463.00	11.00	29.00	जशपुरनगर 19.2	..	..
चावल	146.00	4.00	339.00	9.00	9.00	जशपुरनगर 14.4	..	..
चावल	91.00	1.00	575.00	19.00	46.00	जशपुरनगर 19.2	..	..
चावल	410.00	4.00	1,164.00	44.00	521.00	जशपुरनगर 17.6	शनिवार	..
चावल	269.00	5.00	1,111.00	484.00	804.00	जशपुरनगर 16.0	..	..
चावल	16.00	1.00	466.00	97.00	172.00	जशपुरनगर 12.8	..	..
चावल	102.00	2.00	536.00	223.00	1,092.00	जशपुरनगर 22.4	..	..
चावल	259.00	1.00	519.00	171.00	984.00	जशपुरनगर 19.2	..	..
चावल	145.00	4.00	982.00	415.00	1,504.00	जशधुरनगर 25.6	..	..
चावल	240.00	8.00	1,933.00	936.00	3,574.00	जशपुरनगर 19.2	..	..
चावल	1,243.00	3.00	277.00	306.00	561.00	जशपुरनगर 24.0	..	..
चावल	507.00	1.00	571.00	29.00	450.00	जशपुरनगर 24.0	..	..
चावल	106.00	8.00	437.00	180.00	493.00	जशपुरनगर 4·8	..	..
चावल	134.00	2.00	223.00	75.00	224.00	जशपुरनगर 9.6	..	..
चावल	234.00	..	193.00	64.00	383.00	जशपुरनगर 12.8	..	..
चावल	157.00	33.00	1,075.00	610.00	1,069.00	जशपुरनगर 14.4	..	..
चावल	555.00	19.00	741.00	605.00	615.00	जशपुरनगर 9.6	मंगलवार	..
चावल	375.00	12.00	546.00	382.00	397.00	जशपुरनगर 12.8	..	..
चावल	38.00	3.00	128.00	77.00	629.00	जशपुरनगर 9.6	..	..
चावल	10.00	1.00	283.00	121.00	222.00	जशपुरनगर 48.0	..	..
चावल	23.00	..	224.00	55.00	799.00	जशपुरनगर 7.2	..	..
चावल	31.00	..	88.00	50.00	627.00	जशपुरनगर 14.4	..	..
चावल	20.00	2.00	407.00	82.00	228.00	जशपुरनगर 4·8	..	..
चावल	14.00	1.00	683.00	136.00	353.00	जशपुरनगर 3.2	..	..
चावल	..	..	217.00	184.00	345.00	जशपुरनगर 8.0	..	..
चावल	25.00	1.00	262.00	229.00	852.00	जशपुरनगर 9.6	..	..
चावल	381.00	2.00	1,423.00	696.00	1,340.00	जशपुरनगर 4.8	..	..
चावल	522.00	1.00	298.00	135.00	70.00	जशपुरनगर 14.4	..	..
चावल	27.00	3.00	643.00	241.00	2,252.00	जशपुरनगर 8.0	..	..
चावल	1,025.00	1.00	162.00	362.00	723.00	जशपुरनगर 16.0	..	..
चावल	253.00	5.00	746.00	357.00	1,835.00	जशपुरनगर 12.8	..	..
चावल	86.00	1.00	462.00	313.00	1,884.00	जशपुरनगर 17.6	..	..
चावल	356.00	..	477.00	167.00	3,269.00	जशपुरनगर 20.8	..	..
चावल	290.00	..	200.00	51.00	863.00	जशपुरनगर 22.4	..	..
चावल	44.00	..	123.00	11.00	1,155.00	जशपुरनगर 24.0	..	..
चावल	35.00	6.00	601.00	142.00	204.00	जशपुरनगर 27.2	..	..
चावल	284.00	3.00	507.00	8.00	440.00	जशपुरनगर 19.2	..	..

स्थानीय कोड नम्बर	ग्राम का नाम	ग्राम का कुल क्षेत्रफल (एकड़ में)	ग्राम में उपलब्ध सुख-सुविधाएं					
			शिक्षा सम्बन्धी	चिकित्सा सम्बन्धी	बिजली सम्बन्धी	पेय-जल सम्बन्धी	परिवहन सम्बन्धी	डाक तथा तार सम्बन्धी
1	2	3	4	5	6	7	8	9
366	कस्तुरा	2,993.00	प्रा.शा.(1)	..	..	कु.	..	डा.
367	केन्दापानी	1,846.00	..	..	..	कु.,अ.	..	..
368	खुटीटोली	1,233.00	प्रा.शा.(1)	..	..	कु.	प.स.	..
369	पाकरटोली	435.00	..	..	..	कु.	..	..
370	पटियापानी	729.00	..	..	..	कु.	..	..
371	रायड़ीह	851.00	प्रा.शा.(1)	..	..	कु.	..	..
372	टेड़ापहाड	1,143.00	प्रा.शा.(1)	..	..	कु.	..	..
373	बांसतला	579.00	..	..	..	कु.	..	..
374	बिपतपुर	2,722.00	प्रा.शा.(1)	..	..	कु.	..	..
375	गांगीमुड़ा	485.00	..	..	..	कु.	..	..
376	घुटघुटी	463.00	..	..	..	कु.	..	..
377	झरगांव	5,029.00	प्रा.शा.(1)	..	..	कु.	..	..
378	कादोपानी	388.00	..	..	..	कु.	..	..
379	कोरना	1,971.00	प्रा.शा.(1)	..	..	कु.	..	..
380	पगुरा टांगर	491.00	प्रा.शा.(1)	..	..	कु.	..	..
381	टांगरटोली	476.00	प्रा.शा.(1)	..	..	कु.	..	..
382	बम्हनी	601.00	..	..	..	कु.	प.स.	..
383	बोड़ाछापुर	536.00	..	..	..	कु.,अ.	प.स.	..
384	छेरडांड़	2,811.00	प्रा.शा.(1)	..	..	कु.,ना.	क.स.,प.स.	..
385	लोरो	1,296.00	प्रा.शा.(1)	..	..	कु.,ना.	प.स.	..
386	पतराटोली	1,766.00	प्रा.शा.(1), पू.मा.शा.(1)	..	..	कु.,अ.	प.स.	..
387	सिरीटोली	926.00	प्रा.शा.(1)	..	..	कु.	प.स.	..
388	चटकपुर	1,877.00	प्रा.शा.(1)	..	..	कु.	क.स.	..
389	डंड़हाड़िह	2,177.00	प्रा.शा.(1)	..	..	कु.	क.स.	डा.
390	दुलदुला	4,024.00	प्रा.शा.(2), पू.मा.शा.(1), उ.मा.शा.(1)	औ.(1)	..	कु.	क.स.	डा.
391	खुटीटोली	1,159.00	प्रा.शा.(1)	..	..	कु.	क.स.	..
392	सिरिमकेला	2,589.00	प्रा.शा.(1)	..	..	कु.	क.स.	..
393	बांसपतरा	602.00	प्रा.शा.(1)	..	..	कु.,अ.	प.स.	..
394	वासुदेवपुर	1,891.00	प्रा.शा.(1)	..	..	कु.,अ.	प.स.	..
395	मुसडीटोली	1,465.00	प्रा.शा.(1)	..	..	कु.	..	..
396	चराईडांड़	2,321.00	प्रा.शा.(1), पू.मा.शा.(1)	..	..	कु.,अ.	प.म.	डा.
397	खटंगा	2,069.00	प्रा.शा.(1)	..	..	कु.,अ.	प.म.	..
398	बेलघुटरी	391.00	..	..	..	कु.	..	..
399	भुमरा	289.00	..	..	..	कु.	..	..
400	भुरसा	443.00	..	..	..	कु.	प.स.	..
401	बोड़ोकछार	1,258.00	..	..	..	कु.	क.स.	..
402	कन्डोरा	2,643.00	प्रा.शा.(1)	..	..	कु.	प.स.	..
403	खडसा	788.00	..	..	..	कु.	प.स.	..
404	कोमड़ो	482.00	प्रा.शा.(1)	..	..	कु.	..	..
405	मयाली	1,288.00	..	..	..	कु.	क.स.	..

मुख्य खाद्य	भूमि उपयोग (अर्थात् विभिन्न प्रकार के भूमि उपयोगों के अन्तर्गत् आने वाले क्षेत्र) एकड़ में: वन	सिंचित	असिंचित	कृष्य खाली भूमि	कृषि के लिए अनुपलब्ध क्षेत्र जिसमें कृषि नहीं की जा सकती	सबसे पास का नगर और दूरी (कि.मी. में)	ग्राम में साप्ताहिक बाजार लगता हो, तो उसका दिन	अभ्युक्ति धार्मिक ऐतिहासिक अथवा पुरातत्वीय महत्व के स्थानों के उल्लेख सहित
10	11	12	13	14	15	16	17	18
चावल	379.00	1.00	1,007.00	221.00	1,385.00	जशपुरनगर 16.0	..	..
चावल	722.00	..	202.00	129.00	793.00	जशपुरनगर 16.0	..	..
चावल	152.00	..	448.00	120.00	513.00	जशपुरनगर 1.6	..	..
चावल	6.00	2.00	289.00	87.00	51.00	जशपुरनगर 20.8	..	..
चावल	130.00	2.00	107.00	43.00	447.00	जशपुरनगर 20.8	..	..
चावल	170.00	3.00	474.00	60.00	144.00	जशपुरनगर 24.0	..	..
चावल	51.00	..	99.00	39.00	954.00	जशपुरनगर 22.4	..	..
चावल	110.00	2.00	93.00	30.00	344.00	जशपुरनगर 22.4	..	..
चावल	97.00	3.00	1,182.00	299·00	1,141.00	जशपुरनगर 24.0	..	..
चावल	109.00	1.00	71.00	15.00	289.00	जशपुरनगर 25.6	..	..
चावल	..	..	42.00	10.00	411.00	जशपुरनगर 25.6	..	..
चावल	1,820.00	4.00	646.00	108.00	2,451.00	जशपुरनगर 25.6	..	..
चावल	160.00	..	89.00	24.00	115.00	जशपुरनगर 20.8	..	..
चावल	77.00	3.00	1,098.00	166.00	627.00	जशपुरनगर 22.4	..	..
चावल	..	1.00	197.00	46.00	247.00	जशपुरनगर 22.4	..	..
चावल	..	3.00	291.00	23.00	159.00	जशपुरनगर 22.4	..	..
चावल	..	1.00	495.00	13.00	92.00	जशपुरनगर 15.2	..	..
चावल	..	1.00	493.00	8.00	34.00	जशपुरनगर 25.6	..	..
चावल	45.00	3.00	1,482.00	81.00	1,200.00	जशपुरनगर 27.2	..	..
चावल	231.00	5.00	788.00	29.00	243.00	जशपुरनगर 19.2	..	..
चावल	68.00	5.00	1,292.00	32.00	369.00	जशपुरनगर 224	..	..
चावल	..	3.00	669.00	19.00	235.00	जशपुरनगर 24.0	..	..
चावल	29.00	10.00	824.00	45.00	969.00	जशपुरनगर 32.0	..	..
चावल	1,170.00	3.00	648.00	45.00	311.00	जशपुरनगर 32.0	..	..
चावल	14.00	27.00	3,352.00	53.00	578.00	जशपुरनगर 27.2	शुक्रवार	..
चावल	..	2.00	343.00	136.00	678.00	जशपुरनगर 27.2	..	..
चावल	176.00	7.00	1,213.00	281.00	912.00	जशपुरनगर 32.0	..	..
चावल	34.00	..	355.00	92.00	121.00	जशपुरनगर 32.0	..	..
चावल	3.00	1.00	790.00	131.00	966.00	जशपुरनगर 24.0	..	..
चावल	1.00	3.00	852.00	408.00	201.00	जशपुरनगर 33.6	..	..
चावल	..	5.00	1,298.00	347.00	671.00	जशपुरनगर 28.8	सोमवार	..
चावल	177.00	4.00	1,432.00	280.00	176.00	जशपुरनगर 27.2	..	..
चावल	66.00	1.00	240.00	16.00	68.00	जशपुरनगर 36.8	..	..
चावल	28.00	1.00	175.00	38.00	47.00	जशपुरनगर 36.8	..	..
चावल	..	1.00	296.00	57.00	89.00	जशपुरनगर 35.2	..	..
चावल	50.00	1.00	325.00	76.00	806.00	जशपुरनगर 35.2	..	..
चावल	1.00	4.00	1,143.00	207.00	1,288.00	जशपुरनगर 38.4	..	..
चावल	200.00	1.00	317.00	68.00	202.00	जशपुरनगर 32.0	..	..
चावल	57.00	1.00	314.00	69.00	41.00	जशपुरनगर 33.6	..	..
चावल	215.00	..	443.00	231.00	399.00	जशपुरनगर 33.6	..	..

स्थानीय कोड नम्बर	ग्राम का नाम	ग्राम का कुल क्षेत्रफल (एकड़ में)	ग्राम में उपलब्ध सुख-सुविधाएं					
			शिक्षा सम्बन्धी	चिकित्सा सम्बन्धी	बिजली सम्बन्धी	पेय-जल सम्बन्धी	परिवहन सम्बन्धी	डाक तथा तार सम्बन्धी
1	2	3	4	5	6	7	8	9
406	रायकेरा	1,219.00	प्रा.शा.(1)	..	..	कु.	प.स.	डा.
407	सलेहाटोली	985.00	..	..	..	कु.	..	..
408	भण्डरी	459.00	प्रा.शा.(1)	..	..	कु.	क.स.	..
409	देवबोरा	540.00	..	..	..	कु.	..	..
410	गन्झार	162.00	..	..	..	कु.	..	..
411	घुईटाँगर	284.00	..	..	..	कु.	..	..
412	जोंकारी	1,795.00	प्रा.शा.(1), पू.मा.शा(1), उ.मा.शा.(1)	..	..	कु.	..	..
413	कमतरा	794.00	..	..	..	कु.	..	..
414	खरवाटोली	1,127.00	..	..	..	कु.	क.स.	..
415	लोधमा	2,459.00	प्रा.शा.(1)	..	..	कु.	प.स.	..
416	बासनताला	1,321.00	प्रा.शा.(1), पू.मा.शा.(1)	..	..	कु.	..	..
417	भेलवाटोली	1,691.00	प्रा.शा.(1)	..	..	कु.,अ.	..	..
418	बोतलीडाँड़	643.00	..	..	..	कु.,ना.	..	..
419	चटकपुर (बेने)	1,386.00	..	..	..	ना.,अ.	..	..
420	डूमरटोली	1,777.00	..	..	..	कु.,अ.	..	..
421	जोंरातराई	244.00	..	..	..	कु.	..	..
422	नवापारा	1,011.00	प्रा.शा.(1)	..	..	कु.	..	..
423	बिलासपुर	673.00	प्रा.शा.(1)	..	..	कु.	..	..
424	चिटकवाइन	459.00	..	..	..	कु.	..	..
425	केराडीह	,462.00	प्रा.शा.(1), पू.मा.शा.(1)	..	..	कु.	..	डा.
426	खुटगाँव (अम्बाटोली)	1,723.00	..	..	..	कु.	..	..
427	कुडुकेला	2,018.00	प्रा.शा.(1)	..	..	कु.	..	..
428	पगुरा	310.00	..	..	..	कु.	..	..
429	रेंगारघाट	688.00	..	..	..	कु.	..	..
430	बनकोम्बो	1,702.00	प्रा.शा.(1)	..	..	कु.,अ.	क.स.	..
431	घटमुन्डा	3,481.00	प्रा.शा.(1)	..	..	कु.,अ.	..	..
432	जामचुंवा	2,219.00	प्रा.शा.(1)	..	..	कु.अ.	क.स.	..
433	सारंगड़ाँड़	570·00	..	..	..	कु.	क.म.	..
434	अम्बाचुंवा	1,022.00	..	..	..	कु.	..	..
435	बेमतोटोली	935.00	उ.मा.शा.(1)	..	..	कु.,अ.	प.स.	..
436	घुमाड़ाँड़	1,557.00	..	..	..	कु.,अ.	..	..
437	गिनाबहार	3,189.00	प्रा.शा.(3), पू.मा.शा.(1), उ.मा.शा.(1)	औ.(1)	..	कु.,अ.	क.स.	डा.
438	खजूबहार	803.00	..	..	..	कु.,अ.	..	..
439	टुकूपानी	633.00	..	..	..	कु.	..	..
440	ढोढ़ीड़ाँड़	2,234.00	प्रा.शा.(1)	..	..	कु.	..	..
441	गड़ाकटा	2,081.00	..	..	..	कु.,अ.	प.स.	..
442	कुनकुरी	1,866.00	प्रा.शा.(2), पू.मा.शा.(1), उ.मा.शा.(1)	प्रा.स्वा.के(1), प.नि.के.(1)	..	कु.	प.स.	डा.,दू.

जशपुर तहसील

मुख्य खाद्य	भूमि उपयोग (अर्थात् विभिन्न प्रकार के भूमि उपयोगों के अन्तर्गत् आने वाले क्षेत्र) एकड़ में वन	सिंचित	असिंचित	कृष्य खाली भूमि	कृषि के लिए अनुपलब्ध क्षेत्र जिसमें कृषि नहीं की जा सकती	सबसे पास का नगर और दूरी (कि. मी. में)	ग्राम में साप्ताहिक बाजार लगता हो, तो उसका दिन	अभ्युक्ति धार्मिक ऐतिहासिक अथवा पुरातत्वीय महत्व के स्थानों के उल्लेख सहित
10	11	12	13	14	15	16	17	18
चावल	64.00	2.00	868.00	104.00	181.00	जशपुरनगर 35.2	शनिवार	..
चावल	169.00	..	244.00	109.00	463.00	जशपुरनगर 36.8	..	..
चावल	..	1.00	385.00	40.00	33.00	जशपुरनगर 36.8	..	..
चावल	..	1.00	384.00	47.00	108.00	जशपुरनगर 36.8	..	..
चावल	..	..	157.00	3.00	2.00	जशपुरनगर 38.4	..	..
चावल	..	..	237.00	31.00	16.00	जशपुरनगर 40.0	..	..
चावल	200.00	3.00	914.00	70.00	608.00	जशपुरनगर 38.4	..	..
चावल	1.00	2.00	710.00	25.00	56.00	जशपुरनगर 40.0	..	..
चावल	8.00	1.00	650.00	36.00	432.00	जशपुरनगर 43.2	..	..
चावल	91.00	4.00	1,805.00	339.00	220.00	जशपुरनगर 36.8	..	..
चावल	200.00	13.00	1,026.00	23.00	59.00	जशपुरनगर 43.2	सोमवार	..
चावल	499.00	8.00	989.00	14.00	181.00	जशपुरनगर 41.6	..	..
चावल	167.00	2.00	380.00	9.00	85.00	जशपुरनगर 38.4	..	..
चावल	221.00	8.00	453.00	11.00	693.00	जशपुरनगर 44.8	..	..
चावल	421.00	5.00	398.00	2.00	951.00	जशपुरनगर 38.4	..	..
चावल	..	2.00	212.00	7.00	23.00	जशपुरनगर 41.6	..	..
चावल	88.00	4.00	836.00	14.00	69.00	जशपुरनगर 41.6	..	..
चावल	128.00	2.00	417.00	27.00	99.00	जशपुरनगर 44.8	..	..
चावल	..	16.00	382.00	9.00	52.00	जशपुरनगर 41.6	..	..
चावल	77.00	8.00	1,054.00	10.00	313.00	जशपुरनगर 38.4	शुक्रवार	..
चावल	231.00	9.00	1,037.00	23.00	423.00	जशपुरनगर 38.4	..	..
चावल	248.00	11.00	1,219.00	17.00	523.00	जशपुरनगर 41.6	..	..
चावल	10.00	1.00	224.00	10.00	65.00	जशपुरनगर 44.8	..	..
चावल	55.00	3.00	510.00	7.00	113.00	जशपुरनगर 43.2	..	..
चावल	349.00	10.00	984.00	14.00	345.00	जशपुरनगर 57.6	..	..
चावल	379.00	5.00	2,554.00	29.00	514.00	जशपुरनगर 49.6	..	..
चावल	372.00	4.00	1,486.00	27.00	330.00	जशपुरनगर 54.4	..	..
चावल	90.00	1.00	197.00	3.00	279.00	जशपुरनगर 60.8	..	..
चावल	78.00	1.00	400.00	14.00	529.00	जशपुरनगर 38.4	..	..
चावल	66.00	1.00	611.00	82.00	175.00	जशपुरनगर 40.0	..	..
चावल	169.00	3.00	525.00	6.00	854.00	जशपुरनगर 40.0	..	..
चावल	158.00	15.00	1,652.00	34.00	1,330.00	जशपुरनगर 43.2	..	..
चावल	11.00	2.00	682.00	8.00	100.00	जशपुरनगर 44.8	..	..
चावल	171.00	2.00	206.00	2.00	252.00	जशपुरनगर 46.4	..	..
चावल	307.00	1.00	971.00	274.00	681.00	जशपुरनगर 49.6	..	..
चावल	880.00	1.00	606.00	137.00	457.00	जशपुरनगर 44.8	..	..
चावल	182.00	2.00	576.00	336.00	770.00	जशपुरनगर 41.6	बुधवार, रविवार	..

स्थानीय कोड नम्बर	ग्राम का नाम	ग्राम का कुल क्षेत्रफल (एकड़में)	ग्राम में उपलब्ध सुख-सुविधाएं					
			शिक्षा सम्बन्धी	चिकित्सा सम्बन्धी	बिजली सम्बन्धी	पेय-जल सम्बन्धी	परिवहन सम्बन्धी	डाक तथा तार सम्बन्धी
1	2	3	4	5	6	7	8	9
443	पंड्रीपानी	1,132.00	प्रा.शा.(1)	..	..	कु.,अ.	प.स.	..
444	रेमते	1,058.00	..	..	..	कु.,अ.	..	..
445	छुरीटोली	370.00	प्रा.शा.(1)	..	..	कु.	..	..
446	हर्राडाँड	2,392.00	प्रा.शा.(1)	..	..	कु.,अ.	..	..
447	कलिबा	3,383.00	प्रा.शा.(1), पू.मा.शा.(1)	..	..	कु.,अ.	..	..
448	लोढ़ाअम्बा	1,170.00	प्रा.शा.(1)	..	..	कु.	..	..
449	गोरेया	3,517.00	प्रा.शा.(3)	..	..	कु.,ना.	..	डा.
450	हेठकापा	648.00	प्रा.शा.(1)	..	..	कु.,अ.	..	..
451	नोनपानी	469.00	..	..	..	कु.,अ.	..	..
452	टाँगरबहरी	554.00	..	..	..	कु.,अ.	..	..
453	उपरकापा	1,005.00	..	..	..	कु.,अ.	..	..
454	बैगाअम्बा	1,335.00	..	..	..	कु.,अ.	..	..
455	छेराघोघरा	3,419.00	..	..	..	कु.,अ.	..	..
456	जुमईकेला	3,013.00	प्रा.शा.(2)	..	..	कु.,अ.	..	..
457	केनाड़ाँड़	1,274.00	..	..	..	कु.,अ.	..	..
458	सिकीपानी	506.00	..	..	..	कु.,अ.	..	..
459	ड़ाँड़पानी	1,419.00	प्रा.शा.(1)	..	..	कु.,अ.	..	..
460	केनाड़ाँड़	624.00	..	..	..	कु.,अ.	..	..
461	खारपानी	1,413.00	प्रा.शा.(1)	..	..	कु.,अ.	..	..
462	कोडलिया	2,416.00	प्रा.शा.(1)	..	..	कु.,अ.	..	..
463	सागीमौना	1,559.00	प्रा.शा.(1)	..	..	कु.,अ.	..	..
464	चिडोरा	1,877.00	प्रा.शा.(1)	..	..	अ.	..	..
465	खुटेरा	2,723.00	प्रा.शा.(1)	..	..	कु.,अ.	प.स.	..
466	कुसुमताल	1,938.00	प्रा.शा.(2)	..	..	अ.	क.स.	..
467	साजापानी	1,893.00	..	..	..	अ.	..	..
468	लमड़ाँड़	1,073.00	प्रा.शा.(1)	..	..	कु.,अ.	प.स.	..
469	पोंगरो	2,435.00	प्रा.शा.(1), पू.मा.शा.(1)	..	..	कु.,अ.	प.स.	..
470	टाँगरगाँव	3,447.00	प्रा.शा.(1)	..	..	कु.,अ.	क.स.	..
471	ड़ाँड़ाजोर	1,379.00	प्रा.शा.(1)	..	..	कु.	..	..
472	फरसा जुड़वाइन	1,496.00	प्रा.शा.(1)	..	..	कु.	क.स.	..
473	काँसाबेल	2,136.00	प्रा.शा.(1) पू.मा.शा.(1), उ.मा.शा.(1)	प्रा.स्वा.के.(1)	..	कु.	प.स.	डा.
474	सिहरबुड़ा	1,537.00	प्रा.शा.(1)	..	..	कु.	..	..
475	चेटवा	2,245.00	प्रा.शा.(1), पू.मा.शा.(1)	..	..	कु.	प.स.	..
476	खुन्टीटोली	1,430.00	प्रा.शा.(1)	..	..	कु.	क.स.,प.स.	..
477	मड़ियाझरिया	1,448.00	..	..	..	कु.	प.स.	..
478	नारायणबहली	968.00	..	..	..	कु.	प.स.	..
479	नरियरड़ाँड़	2,431.00	प्रा.शा.(1)	..	..	कु.	..	डा.
480	बरजोर	1,789.00	प्रा.शा.(1)	..	..	कु.	क.स.	..
481	बिहाबाल	531.00	..	..	..	कु.	..	..
482	हथगढ़ा	2,255.00	प्रा.शा.(1)	..	..	कु.	क.स.	..

जशपुर तहसील

मुख्य खाद्य	भूमि उपयोग (अर्थात् विभिन्न प्रकार के भूमि उपयोगों के अन्तर्गत् आने वाले क्षेत्र) एकड़ में वन	सिंचित	असिंचित	कृष्य खाली भूमि	कृषि के लिए अनुपलब्ध क्षेत्र जिसमें कृषि नहीं की जा सकती	सबसे पास का नगर और दूरी (कि.मी. में)	ग्राम में साप्ताहिक बाजार लगता हो, तो उसका दिन	अभ्युक्ति धार्मिक ऐतिहासिक अथवा पुरातत्वीय महत्व के स्थानों के उल्लेख सहित
10	11	12	13	14	15	16	17	18
चावल	128.00	..	300.00	192.00	512.00	जशपुरनगर 44.8	..	..
चावल	144.00	..	332.00	199.00	383.00	जशपुरनगर 46.4	..	..
चावल	16.00	7.00	317.00	8.00	22.00	जशपुरनगर 51.2	..	..
चावल	91.00	31.00	1,879.00	18.00	373.00	जशपुरनगर 35.2	..	..
चावल	278.00	26.00	2,670.00	41.00	368.00	जशपुरनगर 51.2	..	..
चावल	109.00	7.00	617.00	39.00	398.00	जशपुरनगर 51.2	..	..
चावल	288.00	11.00	2,361.00	61.00	796.00	जशपुरनगर 51.2	..	..
चावल	48.00	20.00	525.50	8.00	47.00	जशपुरनगर 54.4	..	..
चावल	79.00	4.00	313.00	4.00	69.00	जशपुरनगर 52.8	..	..
चावल	31.00	1.00	464.00	8.00	50.00	जशपुरनगर 49.6	..	..
चावल	18.00	5.00	366.00	6.00	610.00	जशपुरनगर 57.6	..	..
चावल	130.00	..	333.00	17.00	855.00	जशपुरनगर 64.0	..	..
चावल	1,222.00	2.00	924.00	20.00	1,251.00	जशपुरनगर 57.6	..	..
चावल	1,065.00	3.00	1,793.00	49.00	103.00	जशपुरनगर 62.4	सोमवार	..
चावल	145.00	..	585.00	9.00	535.00	जशपुरनगर 54.4	..	..
चावल	158.00	..	178.00	10.00	160.00	जशपुरनगर 60.8	..	..
चावल	546.00	1.00	761.00	2.00	139.00	जशपुरनगर 72.0	..	..
चावल	319.00	1.00	214.00	6.00	84.00	जशपुरनगर 73.6	..	..
चावल	802.00	..	497.00	1.00	113.00	जशपुरनगर 80.0	..	..
चावल	124.00	1.00	877.00	11.00	1,403.00	जशपुरनगर 73.6	..	..
चावल	172.00	1.00	536.00	6.00	844.00	जशपुरनगर 73.6	..	..
चावल	237.00	6.00	1,327.00	67.00	240.00	जशपुरनगर 73.6	..	..
चावल	921.00	7.00	1,177.00	111.00	507.00	जशपुरनगर 72.0	..	..
चावल	534.00	4.00	1,020.00	59.00	321.00	जशपुरनगर 72.0	..	..
चावल	975.00	4.00	618.00	87.00	209.00	जशपुरनगर 75.2	..	..
चावल	382.00	2.00	579.00	2.00	108.00	जशपुरनगर 73.6	..	..
चावल	831.00	4.00	1,400.00	11.00	189.00	जशपुरनगर 70.4	..	..
चावल	530.00	2.00	2,354.00	4.00	557.00	जशपुरनगर 72.0	..	..
चावल	262.00	1.00	725.00	42.00	349.00	जशपुरनगर 70.4	..	..
चावल	547.00	..	650.00	27.00	272.00	जशपुरनगर 72.0	..	..
चावल	331.00	1.00	1,134.00	43.00	627.00	जशपुरनगर 67.2	मंगलवार	..
चावल	325.00	1.00	717.00	39.00	455.00	जशपुरनगर 70.4	..	..
चावल	713.00	4.00	493.00	73.00	962.00	जशपुरनगर 59.2	रविवार	..
चावल	186.00	4.00	935.00	64.00	241.00	जशपुरनगर 62.4	..	..
चावल	406.00	..	424.00	46.00	572.00	जशपुरनगर 60.8	..	..
चावल	42.00	..	403.00	24.00	499.00	जशपुरनगर 62.4	..	..
चावल	356.00	3.00	1,520.00	73.00	479.00	जशपुरनगर 64.0	..	..
चावल	531.00	1.00	1,007.00	17.00	233.00	जशपुरनगर 67.2	..	..
चावल	241.00	..	205.00	11.00	74.00	जशपुरनगर 67.2	..	..
चावल	1,034.00	1.00	926.00	22.00	272.00	जशपुरनगर 76.8	..	..

स्थानीय कोड नम्बर	ग्राम का नाम	ग्राम का कुल क्षेत्रफल (एकड़ में)	ग्राम में उपलब्ध सुख-सुविधाएं					
			शिक्षा सम्बन्धी	चिकित्सा सम्बन्धी	बिजली सम्बन्धी	पेय-जल सम्बन्धी	परिवहन सम्बन्धी	डाक तथा तार सम्बन्धी
1	2	3	4	5	6	7	8	9
483	लपई	1,034.00	..	..	..	कु.	..	..
484	पुसरा	1,972.00	प्रा.शा.(1)	..	..	कु.	..	..
485	सेमरकछार	1,501.00	प्रा.शा.(1)	..	..	कु.	क.स.	..
486	दलहागोड़ा	410.00	प्रा.शा.(1)	..	..	कु.	..	..
487	गरई बन्ध	1,235.00	..	..	..	कु.	..	..
488	कोटानपानी	856.00	प्रा.शा.(1)	..	..	कु.	..	..
489	मड़वाकानी	474·00	..	..	..	कु.	..	..
490	पटारतोरा	262.00	..	..	..	कु.	..	..
491	गछदमुन्ड़ा	969.00	..	..	..	कु.	..	..
492	टांटीड़ांड़	1,181.00	..	..	..	कु.	..	..
493	तिलंगा	3,484.00	प्रा.शा.(1)	..	..	कु.	..	..
494	बाम्हनमुन्ड़ा	227.00	..	..	..	कु.	..	..
495	दोकडा	6,057.00	प्रा.शा.(1), पू.मा.शा.(1)	औ.(1)	..	कु.	..	डा.
496	गरियादोहर	295.00	..	..	..	कु.	..	..
497	नकटीमुन्ड़ा	772.00	..	..	..	कु.	..	..
498	पतरावली	1,309.00	..	..	..	कु.	..	..
499	रेबडा	897.00	..	..	..	कु.	..	..
500	देवरी	4,599.00	प्रा.शा.(1)	..	..	कु.	..	..
501	जाममुड़ा	825.00	..	..	..	कु.	..	..
502	कटंगखार	1,519.00	प्रा.शा.(1)	..	..	कु.	..	..
503	कोरंगा	1,645.00	प्रा.शा.(1)	..	..	कु.	..	..
504	पाकरटोली	607.00	..	..	..	कु.	..	..
505	बांसबहार	1,720.00	प्रा.शा.(1)	..	..	कु.	क.स.	..
506	चोंगरी बहार	3,223.00	प्रा.शा.(1)	..	..	कु.	क.स.	..
507	तुरंगाखार	501.00	..	..	..	कु.	..	..
508	बागिया	1,308.00	प्रा.शा.(1)	..	..	कु.	क.स.	..
509	ढुढ़रुड़ांड़	1,268.00	प्रा.शा.(1)	..	..	कु.	प.स.	..
510	मुसकटी	1,308.00	प्रा.शा.(1)	..	..	कु.	क.स.	..
511	रजौटी	965.00	..	..	..	कु.	क.स.	..
512	सिकरिया	899.00	..	..	..	कु.	..	..
513	सुजीबहार	1,058.00	..	..	..	कु.	..	..
514	बन्दरचुंवा	1,994.00	प्रा.शा.(2) पू.मा.शा.(2)	प्रा.स्वा.के.(1)	..	कु.	प.स.	डा.
515	बोड़ाटोंगरी	588.00	प्रा.शा.(1)	..	..	कु.	प.स.	..
516	चुल्हापानी	940.00	..	..	..	कु.	क.स.	..
517	ढोढ़ोबहार	1,316.00	प्रा.शा.(1)	..	..	कु.	प.स.	..
518	ड़ोंड़ापानी	1,797.00	प्रा.शा.(1)	..	..	कु.	प.स.	..
519	तम्बासिंघा	1,229.00	..	..	..	कु.	क.स.	..
520	बरांगजोर	2,318.00	प्रा.शा.(1)	..	..	कु.	क.स.	डा.
521	ढोंगा अम्बा	460.00	..	..	..	कु.	क.स.	..
522	फरसाकानी	1,357.00	प्रा.शा.(1)	..	..	कु.	प.स.	..
523	खारीझरिया	1,926.00	..	..	..	कु.	प.स.	..
524	कुंजारा	765.00	प्रा.शा.(1), पू.मा.शा.(1)	..	..	.	प.स.	डा.

जशपुर तहसील

मुख्य खाद्य	भूमि उपयोग (अर्थात् विभिन्न प्रकार के भूमि उपयोगों के अन्तर्गत् आने वाले क्षेत्र) एकड़ में वन	सिंचित	असिंचित	कृष्य खाली भूमि	कृषि के लिए अनुपलब्ध क्षेत्र जिसमें कृषि नहीं की जा सकती	सबसे पास का नगर और दूरी (कि. मी. में)	ग्राम में साप्ताहिक बाजार लगता हो, तो उसका दिन	अभ्युक्ति धार्मिक ऐतिहासिक अथवा पुरातत्वीय महत्व के स्थानों के उल्लेख सहित
10	11	12	13	14	15	16	17	18
चावल	476.00	1.00	408.00	3.00	146.00	जशपुरनगर 68.8	..	..
चावल	467.00	2.00	1,204.00	15.00	284.00	जशपुरनगर 65.6	..	..
चावल	547.00	..	820.00	32.00	102.00	जशपुरनगर 70.4	गुरुवार	..
चावल	60.00	..	293.00	3.00	54.00	जशपुरनगर 68.8	..	..
चावल	392.00	2.00	594.00	40.00	207.00	जशपुरनगर 73.6	..	..
चावल	259.00	..	480.00	2.00	115.00	जशपुरनगर 70.4	..	..
चावल	342.00	1.00	109.00	1.00	21.00	जशपुरनगर 73.6	..	..
चावल	134.00	..	108.00	4.00	16·00	जशपुरनगर 70.4	..	..
चावल	294.00	1.00	614.00	31.00	29.00	जशपुरनगर 70.4	..	..
चावल	390.00	1.00	616.00	20.00	154.00	जशपुरनगर 72.0	..	..
चावल	1,880.00	3.00	1,389.00	95.00	117.00	जशपुरनगर 75.2	..	..
चावल	97.00	..	117.00	..	13.00	जशपुरनगर 64.0	..	..
चावल	2,798.00	131.00	2,642.00	99.00	387.00	जशपुरनगर 65.6	शुक्रवार	..
चावल	63.00	2.00	200.00	1.00	29.00	जशपुरनगर 72.0	..	..
चावल	121.00	1.00	570.00	29.00	51·00	जशपुरनगर 68.8	..	..
चावल	276.00	1.00	881.00	32.00	119.00	जशपुरनगर 67.2	..	..
चावल	517.00	..	346.00	2.00	32.00	जशपुरनगर 68.8	..	..
चावल	1,494.00	10.00	2,236.00	95.00	764.00	जशपुरनगर 62.4	..	..
चावल	303.00	1.00	320.00	11.00	190.00	जशपुरनगर 59.2	..	..
चावल	482.00	4.00	843.00	63.00	127.00	जशपुरनगर 59.2	..	..
चावल	356.00	5.00	938.00	25.00	321.00	जशपुरनगर 57.6	..	..
चावल	286.00	3.00	263.00	8.00	47.00	जशपुरनगर 56.0	..	..
चावल	101.00	..	1,358.00	5.00	256.00	जशपुरनगर 57.6	..	..
चावल	350.00	20.00	2,338.00	50.00	465.00	जशपुरनगर 56.0	..	..
चावल	6.00	2.00	346.00	7.00	140.00	जशपुरनगर 41.6	..	..
चावल	341.00	2.00	775.00	10.00	180.00	जशपुरनगर 60.8	..	..
चावल	109.00	1.00	943.00	11.00	204.00	जशपुरनगर 57.6	..	..
चावल	341.00	2.00	775.00	10.00	180.00	जशपुरनगर 60.8	..	..
चावल	241.00	1.00	652.00	8.00	63.00	जशपुरनगर 57.6	..	..
चावल	523.00	..	275.00	8.00	93.00	जशपुरनगर 64.0	..	..
चावल	281.00	3.00	701.00	8.00	65.00	जशपुरनगर 60.8	..	..
चावल	154.00	2.00	1,211.00	29.00	598.00	जशपुरनगर 54.4	..	..
चावल	20.00	2.00	446.00	19.00	101.00	जशपुरनगर 56.8	..	..
चावल	156.00	1.00	654.00	14.00	115.00	जशपुरनगर 44.8	..	..
चावल	183.00	4·00	881.00	59.00	189.00	जशपुरनगर 51.2	शनिवार	..
चावल	442.00	8.00	937.00	40.00	370.00	जशपुरनगर 51.2	..	..
चावल	18.00	5.00	552.00	1.00	653.00	जशपुरनगर 52.8	..	..
चावल	506.00	9.00	1,209.00	22.00	572.00	जशपुरनगर 56.0	..	..
चावल	236.00	1.00	185.00	3.00	35.00	जशपुरनगर 51.2	..	..
चावल	103.00	5.00	855.00	52.00	342.00	जशपुरनगर 51.2	..	..
चावल	265.00	9.00	618.00	23.00	1,011.00	जशपुरनगर 48.0	..	..
चावल	255.00	7.00	451.00	14.00	38.00	जशपुरनगर 51.2	गुरुवार	..

स्थानीय कोड नम्बर	ग्राम का नाम	ग्राम का कुल क्षेत्रफल (एकड़ में)	ग्राम में उपलब्ध सुख-सुविधाएं					
			शिक्षा सम्बन्धी	चिकित्सा सम्बन्धी	बिजली सम्बन्धी	पेय-जल सम्बन्धी	परिवहन सम्बन्धी	डाक तथा तार सम्बन्धी
1	2	3	4	5	6	7	8	9
525	सिरी टोली	816.00	..	..	..	कु.	..	..
526	ठेठेटांगर	1,323.00	प्रा.शा.(1)	..	..	कु.	..	..
527	धान्ध अम्बा	1,796.00	..	..	..	कु.	..	..
528	ढोढ़ी आरा	985.00	..	..	..	कु.	..	..
529	फोटको सेमर	295.00	..	..	..	कु.	..	..
530	गट्टी बुड़ा	1,698.00	प्रा.शा.(1)	..	..	कु.	प.स.	..
531	गोड़ अम्बा	827.00	..	..	..	कु.	..	..
532	हल्दी मुन्ड़ा	863.00	..	..	..	कु.	प.स.	..
533	जामचुंवा	378.00	..	..	..	कु.	..	..
534	केन्दापानी	3,054.00	प्रा.शा.(1)	..	..	कु.	..	..
535	मेंजूरचुन्दी	715.00	प्रा.शा.(1)	..	..	कु.	..	..
536	साजापानी	350.00	..	..	..	कु.	..	..
537	सिमड़ा	3,068.00	प्रा.शा.(1)	..	..	कु.	..	डा.
538	बनगांव	1,204.00	..	..	..	झ.	..	..
539	बंगूरकेला	1,129.00	प्रा.शा.(1)	..	..	कु.,झ.	..	डा.
540	बरपानी	1,417.00	..	..	..	झ.	..	..
541	ड़ांड़पानी	1,042.00	प्रा.शा.(1)	..	..	कु.	..	..
542	डोम	2,186.00	प्रा.शा.(1)	..	..	कु.,झ.	..	..
543	जामझरिया	1,084.00	..	..	..	झ.	..	..
544	कांटा सारु	1,060.00	..	..	..	कु.,झ.	..	..
545	सांपधरा	1,229.00	प्रा.शा.(1)	..	..	झ.	..	..
546	बुटकछार	712.00	..	..	..	कु.	प.स.	..
547	घुरिया अम्बा	1,861.00	..	..	..	कु.	क.स.	..
548	करडेगा	2,188.00	प्रा.शा.(1)	..	..	कु.	क.स.	..
549	कोहपानी	1,605.00	..	..	..	कु.	प.स.	..
550	मकरी बन्धा	3,409.00	प्रा.शा.(1)	..	..	कु.	क.स.	..
551	पन्डरी अम्बा	883.00	प्रा.शा.(1)	..	..	कु.	क.स.	..
552	केरसाई	5,491.00	प्रा.शा.(1), पू.मा.शा.(1)	औ.(1)	..	कु.,अ.	प.स.	डा.
553	सिंगीबहार	3,172.00	प्रा.शा.(1)	..	..	कु.,अ.	प.स.	डा.
554	अबीरा	1,520.00	प्रा.शा.(1)	..	..	कु.,अ.	..	..
555	बन्धा टोली	444.00	..	..	..	कु.	..	..
556	बरकसपाली	975.00	प्रा.शा.(1)	..	..	कु.	..	..
557	लठबोरा	1,922.00	..	..	..	कु.,अ.	क.स.	..
558	साजबहार	1,063.00	प्रा.शा.(1)	..	..	कु.	प.स.	..
559	सुहजोर	567.00	..	..	..	कु.,अ.	..	..
560	उपरकछार	2,230.00	प्रा.शा.(1)	..	..	कु.	क.स.	..
561	औरीजोर	1,883.00	..	..	..	कु.	..	..
562	बनगांव	2,604.00	प्रा.शा.(2)	..	..	कु.	क.स.	..
563	घोरासांड़	1,606.00	प्रा.शा.(1)	..	..	कु.	..	..
564	हेठधिचा	1,018.00	..	..	..	कु.	क.स.	..
565	खुटगांव	1,315.00	प्रा.शा.(1), पू.मा.शा.(1)	..	..	कु.	..	डा.
566	ऊपरधिचा	867.00	..	..	..	कु.	क.स.	..

जशपुर तहसील

मुख्य खाद्य	भूमि उपयोग (अर्थात् विभिन्न प्रकार के भूमि उपयोगों के अन्तर्गत् आने वाले क्षेत्र) एकड़ में वन	सिंचित	असिंचित	कृष्य खाली भूमि	कृषि के लिए अनुपलब्ध क्षेत्र जिसमें कृषि नहीं की जा सकती	सबसे पास का नगर और दूरी (कि.मी. में)	ग्राम में साप्ताहिक बाजार लगता हो, तो उसका दिन	अभ्युक्ति धार्मिक ऐतिहासिक अथवा पुरातत्वीय महत्व के स्थानों के उल्लेख सहित
10	11	12	13	14	15	16	17	18
चावल	270.00	1.00	441.00	6.00	98.00	जशपुरनगर 52.8	..	..
चावल	481.00	3.00	643.00	5.00	191.00	जशपुरनगर 56.0	..	..
चावल	407.00	..	292.00	1.00	1,096.00	जशपुरनगर 41.6	..	..
चावल	18.00	..	342.00	1.00	624.00	जशपुरनगर 60.8	..	..
चावल	55.00	..	215.00	1.00	24.00	जशपुरनगर 44.8	..	..
चावल	677.00	1.00	666.00	18.00	336.00	जशपुरनगर 58.0	..	..
चावल	21.00	..	200.00	2.00	604.00	जशपुरनगर 59.2	..	..
चावल	299.00	1.00	445.00	2.00	116.00	जशपुरनगर 59.2	..	..
चावल	158.00	..	180.00	2.00	38.00	जशपुरनगर 35.2	..	..
चावल	1,063.00	1.00	641.00	4.00	1,345.00	जशपुरनगर 48.0	..	..
चावल	305.00	..	347.00	2.00	61.00	जशपुरनगर 32.0	..	..
चावल	71.00	..	240.00	1.00	38.00	जशपुरनगर 44.8	..	..
चावल	288.00	4.00	1,104.00	41.00	1,631.00	जशपुरनगर 41.6	रविवार	..
चावल	272.00	..	363.00	1.00	568.00	जशपुरनगर 43.2	..	..
चावल	383.00	2.00	588.00	3.00	153.00	जशपुरनगर 38.4	..	..
चावल	376.00	..	245.00	..	796.00	जशपुरनगर 44.8	..	..
चावल	229.00	1.00	305.00	1.00	506.00	जशपुरनगर 44.8	..	..
चावल	797.00	4.00	1,189.00	10.00	186.00	जशपुरनगर 41.6	..	..
चावल	398.00	..	188.00	1.00	497.00	जशपुरनगर 44.8	..	..
चावल	246.00	1.00	196.00	..	617.00	जशपुरनगर 44.8	..	..
चावल	347.00	..	77.00	1.00	107.00	जशपुरनगर 48.0	..	..
चावल	412.00	..	244.00	15.00	41.00	जशपुरनगर 57.6	..	..
चावल	642.00	1.00	371.00	24.00	823.00	जशपुरनगर 60.8	..	..
चावल	813.00	6.00	849.00	52.00	468.00	जशपुरनगर 64.0	..	..
चावल	420,00	..	211.00	24.00	950.00	जशपुरनगर 62.4	..	..
चावल	1,324.00	3.00	1,740.00	135.00	207.00	जशपुरनगर 64.0	..	..
चावल	49.00	1.00	308.00	28.00	497.00	जशपुरनगर 64.0	..	..
चावल	827.00	13.00	2,891.00	31.00	1,729.00	जशपुरनगर 60.8	..	..
चावल	837.00	5.00	2,089.00	31.00	210.00	जशपुरनगर 64.0	सोमवार	..
चावल, कुटकी	386.00	3.00	618.00	20.00	493.00	जशपुरनगर 67.2	..	..
चावल, कुटकी	96.00	1.00	257.00	15.00	75.00	जशपुरनगर 67.2	..	..
चावल, कुटकी	278.00	4.00	569.00	7.00	117.00	जशपुरनगर 65.6	..	..
चावल, कुटकी	597.00	4.00	1,128.00	45.00	148.00	जशपुरनगर 65.6	..	..
चावल	251.00	3.00	708.00	6.00	95.00	जशपुरनगर 67.2	..	..
चावल, कुटकी	40.00	1.00	425.00	9.00	92.00	सिमडेगा(बिहार) 64.0	..	..
चावल	44.00	2.00	1,042.00	22.00	1,120.00	जशपुरनगर 65.6	..	..
चावल	413.00	1.00	1,245.00	45.00	179.00	जशपुरनगर 64.0	..	..
चावल	618.00	5.00	1,611.00	59.00	311.00	जशपुरनगर 73.6	..	..
चावल	284.00	2.00	1,067.00	26.00	227.00	जशपुरनगर 65.6	..	..
चावल	238.00	..	572.00	25.00	183.00	जशपुरनगर 70.4	..	..
चावल	199.00	2.00	1,033.00	5.00	76.00	जशपुरनगर 67.2	बुधवार	..
चावल	301.00	..	533.00	9.00	24.00	जशपुरनगर 70.4	..	..

स्थानीय कोड नम्बर	ग्राम का नाम	ग्राम का कुल क्षेत्रफल (एकड़में)	ग्राम में उपलब्ध सुख-सुविधाएं					
			शिक्षा सम्बन्धी	चिकित्सा सम्बन्धी	बिजली सम्बन्धी	पेय-जल सम्बन्धी	परिवहन सम्बन्धी	डाक तथा तार सम्बन्धी
1	2	3	4	5	6	7	8	9
567	फरसा बहार	5,232.00	प्रा.शा.(2), पू.मा.शा.(1)	औ.(1)	..	कु.	क.स.	डा.
568	पंड़रीपानी	4,266.00	प्रा.शा.(2), पू.मा.शा.(1), उ.मा.शा.(1)	..	..	कु.	क.स.	..
569	भगोरा	3,268.00	प्रा.शा.(1)	..	..	कु.	..	..
570	बिरहीपानी	891.00	..	..	..	कु.	..	..
571	बोखी	985.00	..	..	..	कु.	क.स.	..
572	लकराघरा	765.00	..	..	..	कु.	..	..
573	सहमपुर	2,819.00	प्रा.शा.(1)	..	..	कु.	क.स.	..
574	सिमाबारी	1,827.00	प्रा.शा.(1)	..	..	कु.	क.स.	..
575	अम्बाकछार	2,043.00	प्रा.शा.(1)	..	..	कु.	..	..
576	औरीजोर	758.00	..	..	..	कु.	..	..
577	ड़ोंगादरहा	1,758.00	प्रा.शा.(1)	..	..	कु.	..	..
578	डुमारिया	1,999.00	प्रा.शा.(1), पू.मा.शा.(1)	..	..	कु.	..	..
579	गंझियाडिह	1,683.00	प्रा.शा.(1)	..	..	कु.	..	..
580	मौहाडिह	1,455.00	प्रा.शा.(1)	..	..	कु.	..	..
581	दलेसर	1,278.00	..	..	..	कु.	..	..
582	ड़ांड़बन्धी	1,145.00	..	..	..	कु.	..	..
583	हाथीबेड़	2,046.00	..	..	..	कु.	..	..
584	जामटोली	1,727.00	प्रा.शा.(1)	..	..	कु.	..	..
585	कोल्हेन झरिया	2,734.00	प्रा.शा.(1)	..	..	कु.	..	..
586	कुल्हार बुड़ा	947.00	..	..	..	कु.	..	..
587	माटीपहार (झरी)	3,317.00	प्रा.शा.(1)	..	..	कु.	..	..
588	तेलाइन	1,380.00	प्रा.शा.(1)	..	..	कु.	..	..
589	भेलवां	6,655.00	प्रा.शा.(2)	..	..	कु.,अ.	..	डा.
590	जोरंडांझरिया	2,008.00	प्रा.शा.(1)	..	..	कु.,अ.	..	..
591	मागजोर	3,032.00	प्रा.शा.(1)	..	..	कु.,अ.	..	..
592	टिकलीबारो पारा	497.00	प्रा.शा.(1)	..	..	अ.	..	..
593	तुमला	3,367.00	प्रा.शा.(1)	..	..	कु.,अ.	क.स.	..
594	बारो	1,413.00	..	..	..	कु.	क.स.	..
595	दलटोली	525.00	..	..	..	कु.	क.स.	..
596	फरद बहार	1,799.00	..	..	..	..	..	..
597	झारमुंडा	971.00	प्रा.शा.(1)	..	..	कु.	क.स.	..
598	खटसेरा	626.00	..	..	..	कु.	क.स.	..
599	कोनपारा	1,211.00	प्रा.शा.(1)	..	..	कु.	क.स.	..
600	कुम्हारबहार	831.00	प्रा.शा.(1)	..	..	कु.	क.स.	..
601	रनई	329.00	..	..	..	कु.	क.स.	..
602	सरईटोली	547.00	..	..	..	कु.	क.स.	..
603	टाकमुन्ड़ा	490.00	..	..	..	कु.	क.स.	..
604	अंकिरा	1,562.00	पू.मा.शा.(1)	औ.(1)	..	कु.	क.स.	डा.
605	बरडिह	391.00	..	..	..	कु.	क.स.	..
606	भालू मुन्ड़ा	728.00	..	..	..	कु.	क.स.	..

मुख्य खाद्य	भूमि उपयोग (अर्थात् विभिन्न प्रकार के भूमि उपयोगों के अन्तर्गत् आने वाले क्षेत्र) एकड़ में वन	सिंचित	असिंचित	कृष्य खाली भूमि	कृषि के लिए अनुपलब्ध क्षेत्र जिसमें कृषि नहीं की जा सकती	सबसे पास का नगर और दूरी (कि. मी. में)		ग्राम में साप्ताहिक बाजार लगता हो, तो उसका दिन	अभ्युक्ति धार्मिक ऐतिहासिक अथवा पुरातत्वीय महत्व के स्थानों के उल्लेख सहित
10	11	12	13	14	15	16		17	18
चावल	1,392.00	5.00	2,755.00	42.00	1,038.00	जशपुरनगर	80.0	..	..
चावल	1,083.00	8.00	2,857.00	34.00	284.00	जशपुरनगर	83 2	रविवार	..
चावल	1,975.00	5.00	1,061.00	31.00	196.00	जशपुरनगर	89.6	..	..
चावल	246.00	..	266.00	36.00	343.00	जशपुरनगर	83.2	..	..
चावल	322.00	4.00	565.00	19.00	75.00	जशपुरनगर	86.4	..	..
चावल	470.00	1.00	232.00	10.00	52.00	जशपुरनगर	86.4	..	..
चावल	193.00	5.00	1,574.00	58.00	989.00	जशपुरनगर	92.8	..	..
चावल	942.00	3.00	773.00	34.00	75.00	जशपुरनगर	89.6	..	..
चावल	65.00	10.00	987.00	3.00	978.00	रायगढ़	100.8	..	..
चावल	214.00	1.00	366.00	1.00	176.00	रायगढ़	100.8	..	..
चावल	500.00	1.00	1,078.00	32.00	147.00	रायगढ	97.6	..	..
चावल	549.00	3.00	980.00	14.00	453.00	रायगढ़	100.8	..	..
चावल	684.00	1.00	817.00	38.00	143.00	रायगढ़	97.6	..	..
चावल	612.00	1.00	750.00	4.00	88.00	रायगढ़	99.2	..	..
चावल	540.00	1.00	204.00	7.00	526.00	जशपुरनगर	100.8	..	..
चावल	719.00	1.00	222.00	2.00	201.00	जशपुरनगर	104.0	..	..
चावल	1,528.00	1.00	398.00	18.00	101.00	जशपुरनगर	108.8	..	..
चावल	1,049.00	2.00	574.00	11.00	91.00	जशपुरनगर	100.8	..	..
चावल	1,048.00	5.00	1,357.00	25.00	299.00	जशपुरनगर	99.2	सोमवार	..
चावल	586.00	1.00	270.00	5.00	85.00	जशपुरनगर	107.2	..	..
चावल	1,720.00	1.00	718.00	11.00	867.00	जशपुरनगर	112.0	..	..
चावल	763.00	2.00	357.00	3.00	255.00	जशपुरनगर	104.0	..	..
चावल	3,685.00	4.00	1,878.00	39.00	1,049.00	सुन्दरगढ़ (उड़ीसा)	75.2	..	..
चावल	1,132.00	1.00	635.00	18.00	222.00	सुन्दरगढ़ (उड़ीसा)	73.6	..	..
चावल	2,174.00	1.00	732.00	23.00	102.00	सुन्दरगढ़ (उड़ीसा)	73.6	..	..
चावल	159.00	1.00	244.00	3.00	90.00	सुन्दरगढ़ (उड़ीसा)	76.8	..	..
चावल	806.00	9.00	1,983.00	39.00	530.00	सुन्दरगढ़ (उड़ीसा)	76.8	..	..
चावल	29.00	5.00	647.00	8.00	724.00	जशपुरनगर	83.2	..	..
चावल	6.00	..	392.00	8.00	119.00	जशपुरनगर	88.0	..	..
चावल	274.00	2.00	877.00	14.00	632.00	जशपुरनगर	86.4	..	..
चावल	216.00	..	538.00	90.00	208.00	जशपुरनगर	86.4	..	..
चावल	214.00	..	338.00	22.00	52.00	जशपुरनगर	88.0	..	..
चावल	25.00	1.00	733.00	16.00	436.00	जशपुरनगर	88.0	..	..
चावल	25.00	..	577.00	6.00	223.00	जशपुरनगर	84.4	..	..
चावल	1.00	1.00	234.00	2.00	91.00	जशपुरनगर	84.8	..	..
चावल	178.00	..	223.00	10.00	136.00	जशपुरनगर	86.4	..	..
चावल	3.00	1.00	260.00	15.00	211.00	जशपुरनगर	88.0	..	..
चावल	301.00	1.00	1,049.00	8.00	203.00	सुन्दरगढ़ (उड़ीसा)	73.6	गुरुवार	..
चावल	76.00	..	237.00	5.00	73.00	सुन्दरगढ़ (उड़ीसा)	72.0	..	..
चावल	190.00	..	377.00	11.00	150.00	सुन्दरगढ़ (उड़ीसा)	75.0	..	..

स्थानीय कोड नम्बर	ग्राम का नाम	ग्राम का कुल क्षेत्रफल (एकड़ में)	ग्राम में उपलब्ध सुख-सुविधाएं					
			शिक्षा सम्बन्धी	चिकित्सा सम्बन्धी	बिजली सम्बन्धी	पेय-जल सम्बन्धी	परिवहन सम्बन्धी	डाक तथा तार सम्बन्धी
1	2	3	4	5	6	7	8	9
607	भेजरीडांड़	1,124.00	..	..	..	कु.	क.स.	..
608	गोलीडिह	483.00	..	..	..	कु.	क.स.	..
609	जुनवाइन	528.00	..	..	..	कु.	..	..
610	खारीबहार	1,994.00	प्रा.शा.(1)	..	..	कु.	क.स.	..
611	कोरंगामाल	1,607.00	प्रा.शा.(1)	..	..	कु.	क.स.	..
612	मसंगामारा	207.00	..	..	..	कु.	क.स.	..
613	पेरवाआरा	298.00	..	..	..	कु.	..	..
614	बाबूसाजबहार	,390.00	प्रा.शा.(1)	..	..	कु.	क.स.	..
615	गारीघाट	1,310.00	प्रा.शा.(1)	..	..	कु.	क.स.	..
616	कन्दई बहार	2,850.00	प्रा.शा.(1)	..	..	कु.	क.स.	डा.
617	मेंडर बहार	1,522.00	प्रा.शा.(1)	..	..	कु.	क.स.	..
618	मुन्डाडिह	770.00	..	..	..	कु.	क.स.	..
619	पगुराबहार	1,808.00	प्रा.शा.(1)	..	..	कु.	क.स.	..
620	पमसाला	592.00	..	..	..	कु.	क.स.	..
621	सिकरिमा	1,584.00	..	..	..	कु.	क.स.	..
622	तुबा	2,598.00	प्रा.शा.(1)	..	..	कु.	क.स.	..
623	तुरियालगा	57 .00	..	..	..	कु.	क.स.	..
624	अमाड़िहा	3,321.00	प्रा.शा.(1)	..	..	कु.	क स.	..
625	बलुवाबहार	1,932.00	..	..	..	कु.	क.स.	..
626	बाम्हनमरा	1,152.00	प्रा.शा.(1)	..	..	कु.	क.स.	..
627	दाइजबहार	432.00	..	..	..	कु.	क.स.	..
628	जबला	807.00	प्रा.शा.(2), पू.मा.शा.(1), उ.मा.शा.(1)	..	..	कु.	क.स.	..
629	जमुना	911.00	..	..	..	कु.	क.स.	..
630	सेमरताल	1,227.00	..	..	..	कु.	क.स.	..
631	तपकरा	1,755.00	प्रा.शा.(2), पू.मा.शा.(1), उ.मा.शा.(1)	..	..	कु.	क.स.	डा.
632	घुमरा	,752.00	प्रा.शा.(1)	..	..	कु.,अ.	क.स.	..
633	जामबहार	2,637.00	प्रा.शा.(1)	..	..	कु.,अ.	क.स.	डा.
634	मसरीघाट	934.00	..	..	..	कु.,अ.	क.स.	..
635	मृगखोल	628.00	..	..	..	कु.,अ.	क.स.	..
636	पोकपानी	557.00	प्रा.शा.(1), पू.मा.शा.(1)	..	..	कु.,अ.	क.स.	..
637	पुराइनबंध	1.765.00	प्रा.शा.(1)	..	..	कु..अ.	क.स.	..
638	सुन्डरु	1,110.00	प्रा.शा.(1)	..	..	कु.,अ.	क.स.	..
639	बांसाझाल	1,455.00	प्रा.शा.(1)	..	..	कु.	..	..
640	छरला	406.00	..	..	..	कु.,अ.	..	..
641	झरन	842.00	..	..	..	कु.,अ.	..	..
642	कोरचीकानी	1,353.00	..	..	..	कु.,अ.	..	..
643	लवाकेरा	4.109.00	प्रा.शा.(2), पू.मा.शा.(1)	औ. (1)	..	कु.,न.	प.स.	डा.
644	साहीलता	478.00	प्रा.शा.(1)	..	..	कु.,अ.	..	..

जशपुर तहसील

मुख्य खाद्य	भूमि उपयोग (अर्थात् विभिन्न प्रकार के भूमि उपयोगों के अन्तर्गत् आने वाले क्षेत्र) एकड़ में वन	सिंचित	असिंचित	कृष्य खाली भूमि	कृषि के लिए अनुपलब्ध क्षेत्र जिसमें कृषि नहीं की जा सकती	सबसे पास का नगर और दूरी (कि. मी. में)	ग्राम में साप्ताहिक बाजार लगता हो, तो उसका दिन	अभ्युक्ति धार्मिक ऐतिहासिक अथवा पुरातत्वीय महत्व के स्थानों के उल्लेख सहित
10	11	12	13	14	15	16	17	18
चावल	446.00	1.00	407.00	5.00	265.00	सुन्दरगढ़(उड़ीसा) 72.0	..	..
चावल	33.00	..	239.00	7.00	204.00	सुन्दरगढ़(उड़ीसा) 70.4	..	..
चावल	315.00	..	203.00	1.00	9.00	सुन्दरगढ़(उड़ीसा) 72.0	..	..
चावल	583.00	2.00	948.00	29.00	432.00	सुन्दरगढ़(उड़ीसा) 67.2	..	..
चावल	426.00	1.00	954.00	16.00	210.00	सुन्दरगढ़(उड़ीसा) 73.6	..	..
चावल	46.00	..	130.00	2.00	29.00	सुन्दरगढ़(उड़ीसा) 68.8	..	..
चावल	99.00	..	145.00	3.00	51.00	सुन्दरगढ़(उड़ीसा) 75.2	..	..
चावल	527.00	1.00	689.00	47.00	126.00	सुन्दरगढ़(उड़ीसा) 72.0	..	..
चावल	585.00	1.00	370.00	95.00	259.00	जशपुरनगर 83.2		..
चावल	1,023.00	1.00	1,093.00	499.00	234.00	जशपुरनगर 80.0	..	..
चावल	430.00	2.00	625.00	161.00	304.00	जशपुरनगर 83.2	..	..
चावल	494.00	2.00	189.00	55.00	30.00	जशपुरनगर 8.0	..	..
चावल	1,234.00	6.00	415.00	91.00	62.00	जशपुरनगर 80.0	..	..
चावल	283.00	..	163.00	51.00	95.00	जशपुरनगर 78.4	..	..
चावल	828.00	1.00	414.00	71.00	270.00	जशपुरनगर 78.4	..	..
चावल	1,803.00	3.00	491.00	157.00	144.00	जशपुरनगर 81.6	..	..
चावल	41.00	..	198.00	99.00	234.00	जशपुरनगर 84.8	..	..
चावल	2,096.00	1.00	843.00	117.00	264.00	जशपुरनगर 73.6	..	..
चावल	1,022.00	1.00	420.00	74.00	415.00	जशपुरनगर 72.0	..	..
चावल	465.00	..	348.00	114.00	225.00	जशपुरनगर 72.0	..	..
चावल	61.00	1.00	215.00	104.00	51.00	जशपुरनगर 67.2	..	..
चावल	318.00	1.00	312.00	63.00	113.00	जशपुरनगर 70.4	..	..
चावल	417.00	1.00	326.00	96.00	71.00	जशपुरनगर 70.4	..	..
चावल	709.00	1.00	411.00	50.00	56.00	जशपुरनगर 64.0	..	..
चावल	457.00	2.00	928.00	200.00	168.00	जशपुरनगर 70.4	..	..
चावल	885.00	1.00	603.00	156.00	107.00	जशपुरनगर 78.4	..	..
चावल	660.00	2.00	940.00	343.00	692.00	जशपुरनगर 75.2	..	..
चावल	155.00	..	346.00	89.00	344.00	जशपुरनगर 78.4	..	..
चावल	184.00	..	180.00	25.00	239.00	जशपुरनगर 78.4	..	..
चावल	200.00	1.00	246.00	75.00	35.00	जशपुरनगर 75.2	..	..
चावल	908.00	3.00	543.00	108.00	203.00	जशपुरनगर 75.2	..	..
चावल	426.00	1.00	459.00	170.00	54.00	जशपुरनगर 78.4	..	..
चावल	87.00	1.00	705.00	73.00	589.00	सुन्दरगढ़(उड़ीसा) 51.2	..	..
चावल	82.00	..	131.00	13.00	180.00	सुन्दरगढ़(उड़ीसा) 54.4	..	..
चावल	530.00	..	285.00	10.00	17.00	सुन्दरगढ़(उड़ीसा) 54.4	..	..
चावल	105.00	..	212.00	18.00	1,018.00	सुन्दरगढ़(उड़ीसा) 52.8	..	..
चावल	989.00	7.00	1,942.00	312.00	859.00	सुन्दरगढ़(उड़ीसा) 48.0	बुधवार	..
चावल	3.00	1.00	139.00	8.00	327.00	सुन्दरगढ़(उड़ीसा) 52.8	..	..

ग्राम निर्देशिका

स्थानीय कोड नम्बर	ग्राम का नाम	ग्राम का कुल क्षेत्रफल (एकड़ में)	ग्राम में उपलब्ध सुख-सुविधाएं					
			शिक्षा सम्बन्धी	चिकित्सा सम्बन्धी	बिजली सम्बन्धी	पेय-जल सम्बन्धी	परिवहन सम्बन्धी	डाक तथा तार सम्बन्धी
1	2	3	4	5	6	7	8	9
645	समड़ना	1,393.00	प्रा.शा.(1)	..	..	कु ,अ.	प.स.	..
646	सांको	889.00	..	..	..	कु.,अ.	प.स.	..
647	मधुपुर	271.00	..	..	..	कु.	क.स.	..
648	करनपुर उर्फ रन्सर	182.00	..	..	..	झ.	क.स.	..
649	डूमर पानी	1,080.00	प्रा.शा.(1)	..	..	कु.,अ.	..	..
650	रंगपुर	182.08	..	..	..	कु.,अ.	..	..
651	कुरहाटीपना	345.00	..	..	..	कु.,अ.	..	..
652	राजपुर	160.00	..	..	..	..	..	..
653	बोरोकोना	192.00	..	..	..	..	..	..
654	बकुना	280.00	..	..	..	कु.	क.स.	..
655	लोटापानी	365.00	प्रा.शा.(1)	..	..	कु.	क.स.	..
656	सरकरा	325.00	..	..	..	कु.,न.	क.स.	..
657	बिदुरपुर	420.00	प्रा.शा.(1)	..	..	..	..	..
	योग	11,330,29.62	प्रा.शा.(365) पू.मा.शा.(52) उ.मा.शा.(16)	औ.(18) चि.(4) अ. (4)		कु.(603) अ.(48)	प.स.(76) क.स.(244)	डा.(65) अ.(1)

स्त्रोत :- कालम (1) से (5) और (7) से (18) तहसीलदार, जशपुर
कालम (6) मध्य प्रदेश विद्युत् मण्डल, जबलपुर

जशपुर तहसील

मुख्य खाद्य	भूमि उपयोग (अर्थात् विभिन्न प्रकार के भूमि उपयोगों के अन्तर्गत् आने वाले क्षेत्र) एकड़ में					सबसे पास का नगर और दूरी (कि. मी. में)	ग्राम में साप्ताहिक बाजार लगता हो, तो उसका दिन	अभ्युक्ति धार्मिक ऐतिहासिक अथवा पुरातत्वीय महत्व के स्थानों के उल्लेख सहित
	वन	सिंचित	असिंचित	कृष्य खाली भूमि	कृषि के लिए अनुपलब्ध क्षेत्र जिसमें कृषि नहीं की जा सकती			
10	11	12	13	14	15	16	17	18
चावल	191.00	1.00	327.00	32.00	842.00	सुन्दरगढ़ (उड़ीसा) 51.2	..	..
चावल	381.00	..	190.00	12.00	306.00	सुन्दरगढ़ (उड़ीसा) 54.4	..	..
मक्का, कुटकी	129.00	..	142.00	..	..	जशपुरनगर 76.8	..	..
चावल, मक्का	78.60	..	..	103.40	..	जशपुरनगर 32.0	..	..
चावल	752.55	..	327.45	..	..	जशपुरनगर 80.0	..	..
चावल	34.97	..	147.11	..	..	जशपुरनगर 78.4	..	..
चावल	58.42	..	286.58	..	..	जशपुरनगर 64.0	..	..
चावल	20.20	..	139.80	..	..	जशपुरनगर 60.8	..	..
चावल	31.64	..	160.36	..	..	जशपुरनगर 22.4	..	..
चावल	134.00	..	146.00	..	..	जशपुरनगर 35.2	..	..
चावल	120.00	..	245.00	..	..	जशपुरनगर 46.4	..	..
चावल	55.00	..	270.00	..	..	सुन्दरगढ़ (उड़ीसा) 73.6	..	..
चावल	288.00	..	132.00	..	..	जशपुरनगर 80.0	..	..
	230,661.02	2,453.15	489,353.14	38,800.59	371,761.72			

स्थानीय कोड नम्बर	ग्राम का नाम	ग्राम का कुल क्षेत्रफल (एकड़ में)	ग्राम में उपलब्ध सुख-सुविधाएं					
			शिक्षा सम्बन्धी	चिकित्सा सम्बन्धी	बिजली सम्बन्धी	पेय-जल सम्बन्धी	परिवहन सम्बन्धी	डाक तथा तार सम्बन्धी
1	2	3	4	5	6	7	8	9
1	चोरगा	1,069.00	प्रा.शा.(1)	..	..	कु.	क.स.	..
2	तारागढ़	985.00	..	..	..	कु.	..	..
3	बगुडेगा	4,044.00	प्रा.शा.(1)	..	सि.	कु.,ता.	क.स.	..
4	बैगिम झरिया	719.00	..	..	..	कु.	क.स.	..
5	भेडीमुडा	828.00	प्रा.शा.(1)	..	..	कु.	क.स.	..
6	राजगांव	716.00	..	..	..	कु.	क.स.	..
7	रामधुर	305.00	..	..	..	कु.	क.स.	..
8	ईश्वरपुर	448.00	..	..	..	कु.	..	..
9	घटगांव	1,432.00	प्रा.शा.(1)	..	सि.	कु.	..	डा.
10	टेटकाआमा	600.00	..	..	..	कु.	..	..
11	गुडूबहाल	722.00	प्रा.शा.(1)	..	सि.	कु.	..	..
12	मुडागांव	2,164.00	प्रा.शा.(1), पू.मा.शा.(1)	..	सि.	कु.	..	..
13	बहामा	1,833.00	प्रा.शा.(1)	..	सि.	कु.	..	डा.
14	रूपडेगा	1,831.00	प्रा.शा.(1)	..	सि.	कु.	..	..
15	कोड़ासिया	2,345.00	प्रा.शा.(1), पू.मा.शा.(1)	..	..	कु.,ता.	..	..
16	गहना झरिया	4,846.00	प्रा.शा.(1)	..	सि.	कु.	..	..
17	बांसडांड़	1,396.00	प्रा.शा.(1)	..	सि.	कु.,ता.	..	..
18	भेलवा टोली	559.00	..	..	..	कु.	..	..
19	सरडेगा	1,021.00	प्रा.शा.(1)	..	सि.	कु.	..	..
20	कुर्रा	1,863.00	प्रा.शा.(1)	..	..	कु.,ता.	क.स.	..
21	घियारमुड़ा	731.00	..	..	..	ता.,कु.	क.स.	..
22	ढ़ाप	792.00	..	..	..	कु.,ना.	..	डा.
23	राजपुर	1,791.00	..	..	सि.	कु.,ता.	क.स.	..
24	राताखंड	471.00	प्रा.शा.(1)	मा.शि.के.(1)	..	कु.,ता.	..	..
25	लुडेग	1,047.00	प्रा.शा.(1)	..	..	कु.,ता.	क.स.	..
26	सलखिया	900.00	प्रा.शा.(1)	..	सि.	कु.,ता.	क.स.	..
27	सराईमुडा	564.00	..	..	..	कु.,ता.	क.स.	..
28	हीरापुर	1,188.00	प्रा.शा.(1)	..	सि.	कु.,ता.	क.स.	..
29	केन्दाटिकरा	414.00	..	..	..	कु.,ता.	..	..
30	खम्हार	1,324.00	.शा.(1)	..	स.	कु.	क.स.	..
31	खण्डआमा	1,596.00	प्रा.शा.(1)	..	..	कु.	..	..
32	जामबहार	960.00	..	..	सि.	कु.,न.	..	..
33	झरन	816.00	प्रा.शा.(1)	..	सि.	कु.,ता.	क.स.	..
34	पोतरा	1,724.00	प्रा.शा.(1)	..	..	कु.,ता.	क.स.	..
35	माझी आमा	933.00	..	..	..	कु.	..	..
36	रूडूकेला	922.00	प्रा.शा.(1)	..	..	कु.,ता.	..	..
37	अंगेकेला	545.00	..	..	..	कु.	..	..
38	कुंजरा	1,595.00	प्रा.शा.(1)	..	..	कु.,न.	प.स.	..
39	गोसाईडिहीं	420.00	..	..	..	कु.	प.स.	..
40	रेगड़ी	642.00	..	..	..	कु.	प.स.	..
41	लैलूंगा	2,735.00	प्रा.शा.(1), पू.मा.शा.(1), उ.मा.शा.(1)	प्रा.स्वा.के.(1), मा.शि.के.(1)	सि.,रो.,उ.	कु.,न.,अ.	प.स.	डा.

घरघोड़ा तहसील

मुख्य खाद्य	भूमि उपयोग (अर्थात् विभिन्न प्रकार के भूमि उपयोगों के अन्तर्गत् आने वाले क्षेत्र) एकड़ में वन	सिंचित	असिंचित	कृष्य खाली भूमि	कृषि के लिए अनुपलब्ध क्षेत्र जिसमें कृषि नहीं की जा सकती	सबसे पास का नगर और दूरी (कि.मी. में)	ग्राम में साप्ताहिक बाजार लगता हो, तो उसका दिन	अभ्युक्ति धार्मिक ऐतिहासिक अथवा पुरातत्वीय महत्व के स्थान के उल्लेख सहित
10	11	12	13	14	15	16	17	18
चावल	217.00	3.00	646.00	162.00	41.00	रायगढ़ 96.0	..	..
चावल	..	16.00	769.00	188.00	12.00	रायगढ़ 96.0	..	..
चावल	973.00	4.00	2,302.00	633.00	132.00	रायगढ़ 99.2	..	..
चावल	..	..	287.00	424.00	8.00	रायगढ़ 96.0	..	..
चावल	41.00	..	675.00	60.00	52.00	रायगढ़ 96.0	..	..
चावल	..	11.00	544.00	100.00	61.00	रायगढ़ 96.0	..	..
चावल	..	..	247.00	40.00	18.00	रायगढ़ 96.0	..	..
चावल	..	..	290.00	140.00	18.00	रायगढ़ 96.0	..	..
चावल	113.00	2.00	1,128.00	146.00	43.00	रायगढ़ 120.0	गुरुवार	..
चावल	..	..	505.00	76.00	19.00	रायगढ़ 118.4	..	..
चावल	..	3.00	601.00	99.00	19.00	रायगढ़ 121.6	..	..
चावल	..	44.00	1,881.00	167.00	72.00	रायगढ़ 116.8	..	..
चावल	..	3.00	1,617.00	92.00	121.00	रायगढ़ 118.4	..	..
चावल	..	..	1,258.00	534.00	39.00	रायगढ़ 124.8	..	..
चावल	80.00	17.00	1,816.00	319.00	113.00	रायगढ़ 92.8	..	..
चावल	..	3.00	1,793.00	2,937.00	113.00	रायगढ़ 92.8	..	..
चावल	..	6.00	866.00	480.00	44.00	रायगढ़ 88.0	..	..
चावल	122.00	7.00	317.00	91.00	22.00	रायगढ़ 84.8	..	..
चावल	86.00	9.00	614.00	275.00	37.00	रायगढ़ 89.6	..	..
चावल	418.00	10.00	1,049.00	298.00	88.00	रायगढ़ 92.8	..	..
चावल	235.00	..	364.00	116.00	16.00	रायगढ़ 88.0	..	..
चावल	231.00	7.00	394.00	141.00	19.00	रायगढ़ 94.4	..	..
चावल	..	12.00	1,263.00	384.00	132.00	रायगढ़ 91.2	रविवार	..
चावल	98.00	1·00	226.00	101.00	45.00	रायगढ़ 89.6	..	..
चावल	124.00	2.00	555.00	330.00	36.00	रायगढ़ 86.4	..	..
चावल	60.00	5.00	583.00	220.00	32.00	रायगढ़ 86.4	..	..
चावल	..	1.00	416.00	126.00	21.00	रायगढ़ 94.4	..	..
चावल	..	1.00	584.00	578.00	25.00	रायगढ़ 89.6	..	..
चावल	..	4.00	376.00	27.00	7.00	रायगढ़ 83.2	..	..
चावल	75.00	9.00	770.00	418.00	52.00	रायगढ़ 81.6	..	..
चावल	..	12.00	1,152.00	397.00	35.00	रायगढ़ 84.8	..	..
चावल	..	5.00	561.00	332.00	62.00	रायगढ़ 81.6	..	..
चावल	73.00	3.00	449.00	271.00	20.00	रायगढ़ 81.6	..	..
चावल	466.00	10.00	981.00	206.00	61.00	रायगढ़ 83.2	..	..
चावल	..	5.00	476.00	436.00	16.00	रायगढ़ 84.8	..	..
चावल	..	8.00	766.00	110.00	38.00	रायगढ़ 81.6	..	..
चावल	160.00	5.00	229.00	41.00	110.00	रायगढ़ 76.8	..	..
चावल	645.00	9.00	653.00	199.00	89.00	रायगढ़ 75.3	..	..
चावल	51.00	7.00	230.00	104.00	28.00	रायगढ़ 72.0	..	..
चावल	5.00	4.00	379.00	227.00	27.00	रायगढ़ 70.4	..	..
चावल	688.00	19.00	1,329.00	521.00	178.00	रायगढ़ 78.4	शनिवार	..

स्थानीय कोड नम्बर	ग्राम का नाम	ग्राम का कुल क्षेत्रफल (एकड़ में)	ग्राम में उपलब्ध सुख-सुविधाएं					
			शिक्षा सम्बन्धी	चिकित्सा सम्बन्धी	बिजली सम्बन्धी	पेय-जल सम्बन्धी	परिवहन सम्बन्धी	डाक तथा तार सम्बन्धी
1	2	3	4	5	6	7	8	9
42	सारसमाल	429.00	..	..	..	कु.	क.स.	..
43	कुपाकानी	1,233.00	प्रा.शा.(1)	..	..	कु.	..	..
44	कंझारी	832.00	..	..	..	कु.,ता.	..	..
45	गमेकेला	1,606.00	प्रा.शा.(1)	..	..	कु.	..	..
46	जतरा	1,183.00	प्रा.शा.(1)	..	..	कु.	..	..
47	झारआमा	902.00	..	..	..	कु.,ना.	..	..
48	ठोरोंबिजा	963.00	प्रा.शा. 1)	..	..	कु.,ता.	क.स.	..
49	पकरगांव	1,498.00	प्रा.शा.(1)	..	सि.	कु.	क.स.	..
50	बिरसिंधा	1,355.00	प्रा.शा.(1)	..	..	कु.	क.स.	..
51	कटकलिया	1,580.00	प्रा.शा.(1)	..	..	कु.,ता.	..	..
52	कमरगा	1,881.00	प्रा.शा.(1)	..	..	कु.	..	..
53	चिटकी बहार	85.00	..	..	..	..	..	..
54	छातासरई	562.00	..	..	..	कु.,ता.	..	..
55	बैसकी मुडा	2,458.00	प्रा.शा.(1)	..	..	कु.	क.स.	..
56	भुइयांपानी	1,706.00	..	..	..	कु.	..	..
57	मुकड़ेगा	1,952.00	प्रा शा.(1), पू.मा.चा.(1)	मा.शि.के.(1)	..	कु.	क.स.	डा.
58	लोहड़ा पानी	1,079.00	..	..	..	कु.	..	..
59	करवारजोर	1,252.00	प्रा.शा.(1)	..	..	कु.,ता.	..	..
60	कुरोपहरी	501.00	प्रा.शा.(1)	..	..	कु.,अ.	..	..
61	चिराईडार	930.00	..	..	..	कु.,न.	..	..
62	चंवरपुर	1,937.00	..	..	..	कु.,न.	..	..
63	तोलमा	3,226.00	प्रा.शा.(1)	..	..	कु.,न.	..	डा.
64	सियारडार	857.00	..	..	..	कु.,न.	..	..
65	सोनाजोरी	3,517.00	प्रा.शा.(1)	..	..	कु.,न.	..	..
66	काराड़ेगा	800.00	..	..	..	कु.	..	..
67	किलकिला	3,362 00	प्रा.शा.(1)	..	..	कु.	..	..
68	जमुना	1,405.00	प्रा.शा.(1)	..	..	कु.	..	..
69	टुरटुरा	1,305.00	प्रा.शा.(1)	..	..	कु.	..	..
70	चौराडांड	720.00	..	..	..	कु.	..	..
71	बसन्तपुर	861.00	..	..	..	कु.	..	..
72	लिबरा	910.00	प्रा.शा.(1)	..	..	कु.	..	..
73	सरमडेगा	243.00	..	..	..	न.	..	..
74	होरोगुडा	724.00	प्रा.शा.(1)	..	..	कु.	..	..
75	ऐंकरा	405.00	..	..	..	ता.	..	..
76	कहरबुंवा	959.00	..	..	..	ता.	..	..
77	कोड़ामाई	882.00	..	..	..	कु.	..	..
78	गेरूपानी	2,889.00	प्रा.शा.(1)	..	..	कु.,ता.	..	..
79	तोलगे	734.00	प्रा.शा.(1)	..	..	कु.,ता.	क.स.	डा.
80	नारायणपुर	2,666.00	प्रा.शा.(1)	..	..	कु.,ता.	..	डा.
81	पिपराही तोलगे	418.00	..	..	..	..	..	..
82	पोकडेगा	559.00	..	..	..	कु.,ता.	..	..
83	लमडांड़	1,232.00	..	..	..	कु.,ता.	..	..
84	हरदीझरिया	405.00	प्रा.शा.(1)	..	..	कु.	..	..

मुख्य खाद्य	भूमि उपयोग (अर्थात् विभिन्न प्रकार के भूमि उपयोगों के अन्तर्गत् आने वाले क्षेत्र) एकड़ में वन	सिंचित	असिंचित	कृष्य खाली भूमि	कृषि के लिए अनुपलब्ध क्षेत्र जिसमें कृषि नहीं की जा सकती	सबसे पास का नगर और दूरी (कि.मी. में)	ग्राम में साप्ताहिक बाजार लगता हो, तो उसका दिन	अभ्युक्ति धार्मिक ऐतिहासिक अथवा पुरातत्वीय महत्व के स्थान के उल्लेख सहित
10	11	12	13	14	15	16	17	18
चावल	..	6.00	375.00	30.00	18.00	रायगढ़ 70.4	..	..
चावल	..	11.00	832.00	356.00	34.00	रायगढ़ 84.8	..	..
चावल	63.00	6.00	472.00	253.00	38.00	रायगढ़ 86.4	..	..
चावल	336.00	2.00	1,035.00	160.00	73.00	रायगढ़ 80.0	..	..
चावल	169.00	3.00	659.00	282.00	70.00	रायगढ़ 84·8	..	..
चावल	..	4.00	529.00	338.00	31.00	रायगढ़ 86.4	..	..
चावल	..	6.00	610.00	326.00	21.00	रायगढ़ 89.6	..	..
चावल	142.00	23.00	986.00	284.00	63.00	रायगढ़ 81.6	..	..
चावल	333.00	6.00	689.00	304.00	23.00	रायगढ़ 83.2	..	..
चावल	205.00	..	1,012.00	296.00	67.00	रायगढ़ 89.6	..	..
चावल	275.00	3.00	1,027.00	452.00	124.00	रायगढ़ 92.8	..	..
चावल	..	..	46.00	38.00	1.00	रायगढ़ 88.0	..	..
चावल	..	3.00	200.00	347.00	12.00	रायगढ़ 94.4	..	..
चावल	207.00	3.00	1,594.00	545.00	109.00	रायगढ़ 92.8	..	..
चावल	..	2.00	835.00	838.00	31.00	रायगढ़ 92.8	..	..
चावल	994.00	1.00	625.00	259.00	73.00	रायगढ़ 91.2	शुक्रवार	..
चावल	..	3.00	543.00	513.00	20.00	रायगढ़ 91.2	..	..
चावल	..	5.00	804.00	411.00	32.00	रायगढ़ 99.2	..	..
चावल	..	3.00	283.00	210.00	5.00	रायगढ़ 100.8	..	..
चावल	..	7.00	381.00	494.00	84.00	रायगढ़ 97.6	..	..
चावल	..	6.00	725.00	1,101.00	105.00	रायगढ़ 102.4	..	..
चावल	..	5.00	2,009.00	1,128.00	84.00	रायगढ़ 105.6	..	..
चावल	..	8.00	413.00	411.00	25.00	रायगढ़ 102.4	..	..
चावल	1,385.00	8.00	1,568.00	457.00	99.00	रायगढ़ 99.2	..	..
चावल	176.00	1.00	462.00	124.00	37.00	रायगढ़ 102.4	..	..
चावल	..	..	1,203·00	2,051.00	108.00	रायगढ़ 110.4	..	..
चावल	..	3.00	753.00	563.00	86.00	रायगढ़ 100.8	..	..
चावल	122.00	2.00	950.00	150.00	81.00	रायगढ़ 100.8	..	..
चावल	..	..	260.00	425.00	35.00	रायगढ़ 102.4	..	..
चावल	..	1.00	574.00	208.00	78.00	रायगढ़ 99.2	..	..
चावल	7.00	..	562.00	245.00	96.00	रायगढ़ 97.6	..	..
चावल	..	1.00	117.00	99.00	26.00	रायगढ़ 97.6	..	..
चावल	91.00	2.00	451.00	141.00	39.00	रायगढ़ 96.0	..	..
चावल	..	..	213.00	165.00	27.00	रायगढ़ 84.8	..	..
चावल	..	1.00	455.00	483.00	20.00	रायगढ़ 73.6	..	..
चावल	..	..	419.00	413.00	50.00	रायगढ़ 92.8	..	..
चावल	..	2.00	904.00	1,876.00	107.00	रायगढ़ 104.8	..	..
चावल	32.00	20.00	449.00	178.00	55.00	रायगढ़ 80.0	रविवार	..
चावल	..	..	1,409.00	981.00	276.00	रायगढ़ 97.6	..	..
चावल	212.00	..	131.00	64.00	11.00	रायगढ़ 76.8	..	..
चावल	..	..	382.00	147.00	30.00	रायगढ़ 100.8	..	..
चावल	200.00	2.00	509.00	489.00	32.00	रायगढ़ 81.6	..	..
चावल	..	..	244.00	147.00	14.00	रायगढ़ 64.0	..	..

स्थानीय कोड नम्बर	ग्राम का नाम	ग्राम का कुल क्षेत्रफल (एकड़ में)	ग्राम में उपलब्ध सुख-सुविधाएं					
			शिक्षा सम्बन्धी	चिकित्सा सम्बन्धी	बिजली सम्बन्धी	पेय-जल सम्बन्धी	परिवहन सम्बन्धी	डाक तथा तार सम्बन्धी
1	2	3	4	5	6	7	8	9
85	केशला	1,52.00	प्रा.शा.(1), पू.मा.शा.(1)	..	..	कु.	क.स.	डा.
86	केंकरा झरिया	670.00	..	..	..	कु.	..	..
87	कोंडकेल	936.00	..	..	..	कु.	..	..
88	खार	730.00	..	..	..	कु.	..	..
89	खैर बहाल	412.00	..	..	..	कु.,ता.	..	..
90	गोढ़ी	767.00	..	..	..	कु.	..	..
91	टटकेला	1,078.00	..	..	..	कु.,ता.	क.स.	..
92	पिपराही (सुबरा)	876.00	..	..	..	कु.	..	..
93	मेढ़ारमाल	378.00	..	..	..	कु.	क.स.	..
94	सुबंरा	1,795.00	प्रा.शा.(1)	..	..	कु.	..	..
95	आमापाली	1,849.00	प्रा.शा.(1)	..	..	कु.ना.	..	..
96	केरा बहाल	913.00	..	..	..	कु.,ता.	..	..
97	झगरपुर	2,131.00	प्रा.शा.(1)	मा.शि.के.(1)	..	कु.,ता.,ना.	..	..
98	बनेकेला	712.00	..	..	..	कु.	..	..
99	भेडीमुठा	913.00	प्रा.शा.(1)	..	..	कु.,ता.	..	..
100	सोहनपुर	1,280.00	प्रा.शा.(1)	..	..	अ.	क.स.	..
101	सोहनपुर	1,052.00	..	..	..	कु.,ता.	प.स.	..
102	केनापारा	737.00	..	..	..	कु.,न.	..	..
103	गहिरा	704.00	..	..	..	कु.	..	..
104	गुनु	2,770.00	प्रा.शा.(1)	..	..	कु.,न.	..	..
105	गंजपुर	859.00	..	..	..	कु.	..	..
106	चिन्गारी	726.00	..	..	..	कु.	..	..
107	तिलाई हरहा	270.00	..	..	..	कु.	..	..
108	दियागढ	831.00	..	..	..	न.	..	..
109	नहर केला	806.00	..	..	..	कु.	क.स.	..
110	पोटे बिरनी	1,201.00	..	..	..	कु.	क.स.	..
111	फुटहामुडा	1,669.00	प्रा.शा.(1)	..	..	कु.	प.स.	..
112	फुली कुण्ड़ा	1,508.00	प्रा.शा.(1)	..	..	कु.	प.स.	..
113	बरड़ीह	746.00	प्रा.शा.(1)	..	..	कु.,अ.	..	..
114	बरटांगर	624.00	..	..	..	कु.	..	..
115	भकुर्रा	1,197.00	प्रा.शा.(1)	..	..	कु.	..	..
116	मडिया कछार	605.00	..	..	..	कु.,न.	..	..
117	मुसकटी	474.00	..	..	..	कु.	..	..
118	लारी पानी	1,393.00	प्रा.शा.(1)	..	..	कु.,अ.	प.स.	..
119	सागर पाली	1,521.00	..	..	..	कु.,न.	..	..
120	कया	4,754.00	प्रा.शा.(1)	..	..	कु.,न.	..	डा
121	कमतरा	1,076·00	प्रा.शा.(1)	..	..	कु.	क.स.	..
122	करीं कछार	491·00	..	..	..	कु.	..	..
123	चिल्कागुड़ा	1,208.00	प्रा.शा.(1)	..	..	कु.	क.स.	..
124	डंगबिरा	2,014.00	..	..	..	कु.	..	..
125	दनौट	1,149.00	प्रा.शा.(1)	..	..	कु.	प.स.	..
126	बटुरा कछार	2,393.00	प्रा.शा.(1)	..	..	कु.,न.	..	..
127	सहसपुर (मसाहत)	608.00	..	..	..	कु.	क.स.	..

	भूमि उपयोग (अर्थात् विभिन्न प्रकार के भूमि उपयोगों के अन्तर्गत् आने वाले क्षेत्र) एकड़ में							
मुख्य खाद्य	वन	सिंचित	असिंचित	कृष्य खाली भूमि	कृषि के लिए अनुपलब्ध क्षेत्र जिसमें कृषि नहीं की जा सकती	सबसे पास का नगर और दूरी (कि.मी. में)	ग्राम में साप्ताहिक बाजार लगता हो, तो उसका दिन	अभ्युक्ति धार्मिक ऐतिहासिक अथवा पुरातत्वीय महत्व के स्थान के उल्लेख सहित
10	11	12	13	14	15	16	17	18
चावल	13.00	13.00	1,024.00	376.00	95.00	रायगढ़ 80.0	गुरुवार	..
चावल	282.00	7.00	297.00	70.00	14.00	रायगढ़ 89.6	..	..
चावल	240.00	2.00	357.00	230.00	107.00	रायगढ़ 84.8	..	..
चावल	124.00	8.00	412.00	155.00	31.00	रायगढ़ 84.8	..	..
चावल	39.00	2.00	310.00	40.00	21.00	रायगढ़ 81.6	..	..
चावल	121.00	2.00	439.00	137.00	68.00	रायगढ़ 81.6	..	..
चावल	35.00	1.00	713.00	270.00	59.00	रायगढ़ 81.6	..	..
चावल	..	..	616.00	218.00	42.00	रायगढ़ 88.0	..	..
चावल	77.00	1.00	253.00	39.00	8.00	रायगढ़ 78.4	..	..
चावल	195.00	8.00	1,107.00	359.00	126.00	रायगढ़ 83.2	..	..
चावल	640.00	..	696.00	407.00	106.00	रायगढ़ 67.2	..	..
चावल	76.00	3.00	629.00	173.00	32.00	रायगढ़ 76.8	..	..
चावल	236.00	20..00	1,414.00	374.00	87.00	रायगढ़ 70.4	..	..
चावल	47.00	7.00	482.00	135.00	41.00	रायगढ़ 73.6	..	..
चावल	..	7.00	752.00	123.00	31.00	रायगढ़ 73.6	..	..
चावल	114.00	5.00	702.00	373.00	86..00	रायगढ़ 68.8	..	..
चावल	..	..	404.00	622.00	26.00	रायगढ़ 62.6	..	..
चावल	318.00	1.00	204.00	96.00	18.00	रायगढ़ 62.4	..	..
चावल	..	3.00	173.00	504.00	24.00	रायगढ़ 78.4	..	..
चावल	1,248.00	..	535.00	443.00	544.00	रायगढ़ 62.4	..	..
चावल	..	2.00	189.00	629.00	39.00	रायगढ़ 62.4	..	..
चावल	211..00	2.00	231.00	188.00	94.00	रायगढ़ 68.8	..	..
चावल	134.00	1.00	97.00	25.00	13.00	रायगढ़ 80.0	..	..
चावल	..	1.00	219.00	222.00	389.00	रायगढ़ 67.2	..	..
चावल	405.00	6.00	174.00	180.00	41.00	रायगढ़ 76.8	..	..
चावल	..	1.00	538.00	623.00	39.00	रायगढ़ 73.6	..	..
चावल	..	1.00	454.00	1,152.00	62.00	रायगढ़ 57.6	..	..
चावल	..	2.00	436.00	1,006.00	64.00	रायगढ़ 52.8	..	..
चावल	150.00	2.00	285.00	276.00	33.00	रायगढ़ 73.6	..	..
चावल	215.00	..	168.00	178.00	63.00	रायगढ़ 68.8	..	..
चावल	406.00	10.00	398.00	341.00	42.00	रायगढ़ 72.0	..	..
चावल	56.00	2.00	243.00	205.00	99.00	रायगढ़ 75.2	..	..
चावल	..	2.00	187.00	261.00	24.00	रायगढ़ 75.2	..	..
चावल	..	1.00	401.00	963.00	28.00	रायगढ़ 60.8	शुक्रवार	..
चावल	..	3.00	359.00	1,112.00	47.00	रायगढ़ 65.6	..	..
चावल	..	7.00	1,979.00	2,321.00	447.00	रायगढ़ 84.8	..	..
चावल	157.00	7.00	321.00	533.00	58.00	रायगढ़ 88.0	रविवार	..
चावल	18.00	..	92.00	362.00	19.00	रायगढ़ 88.0	..	..
चावल	235.00	3.00	522.00	415.00	33.00	रायगढ़ 84.8	..	..
चावल	..	1.00	506.00	1,463.00	44.00	रायगढ़ 76.8	..	..
चावल	295.00	3.00	417.00	380.00	54.00	रायगढ़ 60.0	..	..
चावल	311.00	6.00	670.00	1,185·00	221.00	रायगढ़ 83.2	..	..
चावल	..	..	113.00	489.00	6.00	रायगढ़ 96.0	..	..

स्थानीय कोड नम्बर	ग्राम का नाम	ग्राम का कुल क्षेत्रफल (एकड़ में)	ग्राम में उपलब्ध सुख-सुविधाएं					
			शिक्षा सम्बन्धी	चिकित्सा सम्बन्धी	बिजली सम्बन्धी	पेय-जल सम्बन्धी	परिवहन सम्बन्धी	डाक तथा तार सम्बन्धी
1	2	3	4	5	6	7	8	9
128	कुरुज खोल	822.00	..	..	..	ता.,न.,कु.	..	..
129	पुसल्दा	3,682.00	प्रा.शा.(1)	..	..	कु.,ता.	..	..
130	पोरडी	453.00	प्रा.शा.(1)	..	..	कु.,ता.	..	..
131	फगुरम	3,156.00	प्रा.शा.(1)	..	..	कु.,न.	प.स.	..
132	बरौद	2,242.00	प्रा.शा.(1)	..	..	कु.,ता.	..	डा.
133	बुलेकेरा	864.00	..	..	..	कु.,अ.	..	..
134	राई	504.00	..	..	..	कु.,अ.	..	..
135	सराई पाली	539.00	..	..	..	कु.	प.स.	..
136	कडुम केला	7,814.00	प्रा.शा.(1), पू.मा.शा.(1)	मा.शि.के(1)	सि.,रो.,उ.	कु.	प.स.	डा.
137	कोसमघाट	1,116.00	प्रा.शा.(1)	..	..	कु.,ता.,ना.	..	..
138	घोघरा	235.00	..	..	..	..	..	..
139	पुरी	1,852.00	प्रा.शा.(1)	..	..	कु.,ना.	..	..
140	घरघोड़ी	2,396.00	प्रा.शा.(1)	..	..	कु.,ता.,न.	..	..
141	जरकट	1,130.00	..	..	..	न.	..	..
142	तेन्दूभांठा	205.00	..	..	..	कु.	..	..
143	नवागढ़	1,358.00	प्रा.शा.(1)	..	..	कु.,ता.	..	..
144	बरौना कुण्ड़ा	1,438.00	प्रा.शा.(1)	..	..	कु.	..	..
145	मालीडीह	231.00	..	..	..	कु.,ता.	..	..
146	कंटगडीह	2,335.00	प्रा.शा.(1)	..	..	कु.	..	..
147	छोटेगुमड़ा	1,435.00	प्रा.शा.(1)	..	..	कु.	..	..
148	टेण्डा	3,183.00	प्रा.शा.(1)	..	..	कु.,न.	..	..
149	बड़ेगुमडा	2,061.00	प्रा.शा.(1)	..	..	कु.	..	..
150	खोखरो आमा	672.00	..	..	..	कु.,न.	..	..
151	चारमार	779.00	प्रा.शा.(1)	..	..	कु.	क.स.	..
152	डोहरीडीह	801.00	प्रा.शा.(1)	..	..	कु.	..	डा.
153	डगनी नारा	399.00	..	..	..	ना.	..	..
154	नवापारा	2,010.00	प्रा.शा.(1), पू.मा.शा.(1)	प.नि.के.(1)	..	कु.,ना.	क.स.	डा.
155	पानी खेत	1,568.00	..	..	..	कु.,ना.	..	..
156	बगचना	1,056.00	..	..	..	कु.,न..ना.	..	..
157	बिलासखार	1,340.00	प्रा.शा.(1)	..	..	कु.	..	..
158	भेंगारी	1,616.00	प्रा.शा.(1)	..	..	कु.	क.स.	..
159	छर्राटांगर	4,604.00	प्रा.शा.(1)	..	..	कु.	क.स.	डा.
160	ढ़ोकरगुड़ा	1,300.00	प्रा.शा.(1)	..	..	कु.,ता.	..	..
161	तुमीडीह	1,355.00	प्रा.शा.(1)	..	..	कु.	..	..
162	पाकादरहा	413.00	..	..	..	कु.,ता.	..	..
163	अमलीडिह	1,628.00	प्रा.शा.(1)	मा.शि.के.(1)	..	कु.,अ.	प.स.	..
164	छैड़ोरिया	564.00	..	..	..	अ.	..	..
165	पंन्ड़री पानी	561.00	..	..	..	कु.	..	..
166	बैहामुडा	3,228.00	प्रा.शा.(1)	..	..	कु.,ता.	क.स.	..
167	भालूमार	965.00	प्रा.शा.(1)	..	..	कु.	प.स.	डा.
168	मेन्ड़रा	1,422.00	प्रा.शा.(1)	..	..	कु.,ना.,अ.	प.स.	..
169	झरिया पाली	940.00	..	..	..	कु.,ता.	..	..

घरघोड़ा तहसील

मुख्य खाद्य	भूमि उपयोग (अर्थात् विभिन्न प्रकार के भूमि उपयोगों के अन्तर्गत् आने वाले क्षेत्र) एकड़ में: वन	सिंचित	असिंचित	कृष्य खाली भूमि	कृषि के लिए अनुपलब्ध क्षेत्र जिसमें कृषि नही की जा सकती	सबसे पास का नगर और दूरी (कि.मी. में)	ग्राम में साप्ताहिक बाजार लगता हो, तो उसका दिन	अभ्युक्ति धार्मिक ऐतिहासिक अथवा पुरातत्वीय महत्व के स्थान के उल्लेख सहित
10	11	12	13	14	15	16	17	18
चावल	7.00	..	174.00	47.00	594.00	रायगढ़ 52.8	..	..
चावल	1,700.00	12.00	1,259.00	504.00	207.00	रायगढ़ 56.0	..	..
चावल	..	..	238.00	195.00	20.00	रायगढ़ 48.0	..	..
चावल	383.00	9.00	1,435.00	1,160.00	169.00	रायगढ़ 43.0	..	..
चावल	444.00	73.00	819.00	755.00	151.00	रायगढ़ 51.2	..	..
चावल	204.00	7.00	221.00	344.00	88.00	रायगढ़ 56.0	..	..
चावल	54.00	5.00	126.00	284.00	35.00	रायगढ़ 52.8	..	..
चावल	316.00	..	86.00	96.00	41.00	रायगढ़ 43.2	..	..
चावल	3637.00	16.00	3,753.00	103.00	305.00	रायगढ़ 51.2	मंगलवार	..
चावल	..	12.00	583.00	432.00	89.00	रायगढ़ 54.4	..	..
चावल	..	4.00	153.00	73.00	5.00	रायगढ़ 67.2	..	..
चावल	575.00	3.00	950.00	245.00	79.00	रायगढ़ 54.4	..	..
चावल	..	17.00	1,468.00	726.00	185.00	रायगढ़ 48.8	..	..
चावल	37.00	7.00	552.00	473.00	61.00	रायगढ़ 49.6	..	..
चावल	..	1.00	157.00	36.00	11.00	रायगढ़ 44.8	..	..
चावल	282.00	31.00	772.00	209.00	64.00	रायगढ़ 44.8	..	..
चावल	2.00	16.00	1,112.00	225.00	83.00	रायगढ़ 46.4	..	..
चावल	..	11.00	192.00	15.00	13.00	रायगढ़ 44.8	..	..
चावल	495.00	22·00	958.00	792.00	68.00	खरसिया 32.0	..	..
चावल	144.00	14.00	977.00	231.00	69.00	खरसिया 35.2	..	..
चावल	99.00	21.00	1,963.00	920.00	180.00	खरसिया 28.8	..	..
चावल	95.00	32.00	1,286.00	522.00	126.00	खरसिया 35.2	..	..
चावल	294.00	..	358.00	10.00	10,00	खरसिया 30.4	..	..
चावल	17.00	25.00	500.00	204.00	33.00	खरसिया 30.4	..	..
चावल	122,00	8.00	475.00	123.00	73.00	खरसिया 28.8	..	..
चावल	..	53.00	299.00	16.00	31.00	खरसिया 32.0	..	..
चावल	325.00	127.00	1,377.00	98.00	83.00	खरसिया 32.0	..	..
चावल	803.00	108.00	396.00	186.00	75.00	खरसिया 28.8	..	..
चावल	..	5.00	496.00	444.00	111.00	खरसिया 20.8	..	..
चावल	410.00	4.00	745.00	144.00	37.00	खरसिया 28.8	..	..
चावल	43.00	36.00	859.00	637.00	41.00	खरसिया 32.0	..	..
चावल	61.00	516.00	3,047.00	782.00	198.00	रायगढ़ 32.0	मंगलवार	..
चावल	201.00	8.00	721.00	324.00	46.00	रायगढ़ 33.6	..	..
चावल	..	55.00	1,029.00	186.00	85.00	रायगढ़ 30.4	..	..
चावल	46.00	5.00	214.00	121.00	27.00	रायगढ़ 33.6	..	..
चावल	2.00	29.00	1,378.00	151.00	68.00	रायगढ़ 27.2	..	..
चावल	137.00	..	366.00	33.00	28.00	रायगढ़ 30.4	..	..
चावल	125.00	6.00	392.00	26.00	12.00	रायगढ़ 30.4	..	..
चावल	712.00	15.00	2,096.00	88.00	317.00	रायगढ़ 33.6	..	..
चावल	204.00	9.00	697.00	11.00	44.00	रायगढ़ 28.8	..	..
चावल	354.00	27.00	900.00	25.00	116.00	रायगढ़ 33.6	..	..
चावल	..	1.00	789.00	81.00	69.00	रायगढ़ 35.2	..	..

स्थानीय कोड नम्बर	ग्राम का नाम	ग्राम का कुल क्षेत्रफल (एकड़ में)	ग्राम में उपलब्ध सुख-सुविधाएं					
			शिक्षा सम्बन्धी	चिकित्सा सम्बन्धी	बिजली सम्बन्धी	पेय-जल सम्बन्धी	परिवहन सम्बन्धी	डाक तथा तार सम्बन्धी
1	2	3	4	5	6	7	8	9
170	घरघोडा	2,081.00	प्रा.शा.(1), पू.मा.शा.(1)	प्रा.स्वा.के.,(1), मा.शि.के.,(1), प.नि.के. (1)	सि.,रो.,उ.	ता.,कु. न.,अ.	प.स.	डा.,दू.
171	चारमांठा	618.00	प्रा.शा.(1)	..	..	ता.,कु.	प.स.	..
172	झांकादरहा	393.00	..	..	..	कु.,ता.	..	..
173	नवापारा	338.00	प्रा.शा.(1)	..	..	कु.,ता.	प.स.	..
174	कसैया	729.00	..	..	..	कु.,ता.,ना.	प.स.	..
175	कोणनारा	1,004.00	प्रा.शा.(1)	..	..	कु.,ता.	प.स.	..
176	कंचनपुर	2,661.00	प्रा.शा.(1)	..	..	कु.,ना.	प.स.	..
177	बहिरकेला	2,021.00	प्रा.शा.(1), पू.मा.शा.(1)	..	..	ता.,कु.,ना.	..	..
178	कारीछापार	15.00	..	..	..	कु.	..	..
179	छिरमौना	297.00	..	..	..	कु.,न.	..	..
180	टेरम	2,264.00	प्रा.शा.(1)	..	सि.,रो.	कु.,ता.,सा.	प.स.	डा.
181	ढोरम	1,253.00	प्रा.शा.(1)	..	..	कु.,ता.	..	..
182	पल्हापाली	838.00	प्रा.शा.(1)	..	..	कु.,ता.	क.स.	..
183	बिजारी	807.00	..	..	..	कु.,ता.	क.स.	..
184	रमकेरा	1.433.00	प्रा.शा.(1)	..	..	कु.,ता.	क.स.	..
185	कठरीयाली	1,087.00	..	..	..	कु.	क.स.	..
186	काटाझरिया	397.00	प्रा.शा.(1)	..	..	कु.	क.स.	..
187	कुर्मी मौना	1,020.00	..	..	..	कु.	क.स.	..
188	कोनपरा	1,787.00	..	मा.शि.के.(1)	.	कु.	..	..
189	कोटरीमाल	1,567.00	प्रा.शा.(1)	..	सि.	कु.	प.स.	..
190	पोरड़ा	1,978.00	प्रा.शा.(1)	..	..	कु.	क.स.	..
191	मुसकुरा	342.00	..	..	..	कु.	क.स.	..
192	साल्हेपाली	1,294.00	प्रा.शा.(1)	..	..	कु.	क.स.	..
193	अजीजगढ़	122.00	..	..	..	कु.	..	..
194	कुचुरमोहा	340.00	..	..	..	कु.	..	..
195	चिमटापानी	1,329.00	प्रा.शा.(1)	..	..	कु.	प.स.	..
196	चोटीगुड़ा	1,666.00	..	..	..	कु.	..	..
197	तिलाईपाली	711.00	..	..	..	ना.	..	..
198	रघुरामपुर	809.00	..	..	..	कु.	..	..
199	बाम्हनपाली	274.00	..	..	..	कु.	..	..
200	बिछीनारा	947.00	प्रा.शा.(1)	..	..	कु.	..	..
201	रंकेरा	2,799.00	प्रा.शा.(1)	..	..	कु.	क.स.	..
202	उरबा	1,035.00	प्रा.शा.(1), पू.मा.शा.(1)	प्रा.स्वा.के.(1)	..	कु.	क.स.	डा.
203	खर्रा	387.00	..	..	..	..	..	..
204	छिरवानी	509.00	..	..	..	ता.	..	..
205	जरहीडीह	476.00	प्रा.शा.(1)	..	..	कु.,अ.	क.स.	..
206	पेलमा	1,556..00	प्रा.शा.(1)	..	..	कु.,ता.	..	..
207	बांजीखोल	572.00	..	..	..	.	..	..
208	मुडवाडुमर	228.00	..	..	..	न.,कु.	..	..
209	लालपुर	798.00	..	..	..	ना.	क.स.	..

घरघोड़ा तहसील

मुख्य खाद्य	भूमि उपयोग (अर्थात् विभिन्न प्रकार के भूमि उपयोगों के अन्तर्गत् आने वाले क्षेत्र) एकड़ में वन	सिंचित	असिंचित	कृष्य खाली भूमि	कृषि के लिए अनुपलब्ध क्षेत्र जिसमें कृषि नहीं की जा सकती	सबसे पास का नगर और दूरी (कि. मी. में)	ग्राम में साप्ताहिक बाजार लगता हो, तो उसका दिन	अभ्युक्ति धार्मिक ऐतिहासिक अथवा पुरातत्वीय महत्व के स्थान के उल्लेख सहित
10	11	12	13	14	15	16	17	18
चावल	35.00	22.00	1,606.00	214.00	204.00	रायगढ़ 35.2	बुधवार	..
चावल	..	2.00	558.00	12.00	46.00	रायगढ़ 36.8	..	..
चावल	..	1.00	342.00	20.00	30.00	रायगढ़ 35.2	..	..
चावल	..	3.00	250.00	63.00	22.00	रायगढ़ 33.6	..	..
चावल	..	8.00	554.00	89.00	78.00	रायगढ़ 36.8	..	..
चावल	1.00	3.00	756.00	183.00	61.00	रायगढ़ 38.4	..	..
चावल	302.00	11.00	1,832.00	300.00	216.00	रायगढ़ 38.4	..	..
चावल	..	355.00	1,242.00	248.00	176.00	रायगढ़ 41.6	..	..
चावल	7.00	3.00	284.00	66.00	155.00	रायगढ़ 44.8	..	..
चावल	43.00	16.00	174.00	3.00	61.00	रायगढ़ 43.2	..	..
चावल	166.00	9.00	1,424.00	166.00	499.00	रायगढ़ 40.0	..	..
चावल	14.00	2.00	749.00	414.00	74.00	रायगढ़ 43.2	..	..
चावल	2.00	2.00	524.00	259.00	51.00	रायगढ़ 43.2	..	..
चावल	7.00	3.00	420.00	187.00	190.00	रायगढ़ 44.8	..	..
चावल	39.00	4.00	662.00	371.00	357.00	रायगढ़ 43.2	..	..
चावल	..	1.00	381.00	675.00	30.00	रायगढ़ 44.8	..	..
चावल	143.00	1.00	139.00	105.00	9.00	रायगढ़ 49.6	..	..
चावल	..	3.00	461.00	539.00	17.00	रायगढ़ 44.8	..	..
चावल	109.00	2.00	606.00	981.00	89.00	रायगढ़ 43.2	..	..
चावल	96.00	1.00	708.00	692.00	70.00	रायगढ़ 43.2	..	..
चावल	54.00	6.00	1,019.00	518.00	381.00	रायगढ़ 41.6	..	..
चावल	8.00	..	83.00	239.00	12.00	रायगढ़ 41.6	..	..
चावल	144.00	3.00	582.00	200.00	365.00	रायगढ़ 46.4	..	..
चावल	..	..	115.00	7.00	..	रायगढ़ 48.0	..	..
चावल	..	..	118.00	214.00	8.00	रायगढ़ 54.4	..	..
चावल	307.00	..	593.00	488.00	31.00	रायगढ़ 48.0	..	..
चावल	113.00	4.00	1,142.00	340.00	67.00	रायगढ़ 48.0	..	
चावल	134.00	21.00	49.00	435.00	72.00	रायगढ़ 54.4	..	..
चावल	..	..	248.00	546.00	15.00	रायगढ़ 51.2	..	..
चावल	..	..	88.00	184.00	2.00	रायगढ़ 51.2	..	..
चावल	151.00	3.00	473.00	277.00	43.00	रायगढ़ 51.2	..	..
चावल	305.00	10.00	1,526.00	45.00	913.00	रायगढ़ 48.0	..	..
चावल	41.00	9.00	677.00	233.00	75.00	रायगढ़ 60.8	..	..
चावल	78.00	6.00	160.00	104.00	39.00	रायगढ़ 49.6	..	..
चावल	..	..	235.00	253.00	21.00	रायगढ़ 60.8	..	..
चावल	82.00	2.00	233.00	142.00	17.00	रायगढ़ 57.6	..	..
चावल	340.00	15.00	906.00	163.00	132.00	रायगढ़ 59.2	..	..
चावल	..	6.00	334.00	221.00	11.00	रायगढ़ 54.4	..	..
चावल	15.00	7.00	141.00	31.00	34.00	रायगढ़ 51.2	..	..
चावल	..	3.00	269.00	498.00	28.00	रायगढ़ 57.6	..	..

स्थानीय कोड नम्बर	ग्राम का नाम	ग्राम का कुल क्षेत्रफल (एकड़में)	ग्राम में उपलब्ध सुख-सुविधाएं					
			शिक्षा सम्बन्धी	चिकित्सा सम्बन्धी	बिजली सम्बन्धी	पेय-जल सम्बन्धी	परिवहन सम्बन्धी	डाक तथा तार सम्बन्धी
1	2	3	4	5	6	7	8	9
210	सेमीजोर	406.00	प्रा.शा.(1)	..	..	कु.,झ.	..	..
211	हिन्झर	724.00	प्रा.शा.(1)	..	..	कु.,झ.	..	..
212	कलवाही	815.00	प्रा.शा.(1)	..	..	कु.	..	..
213	कोंडकेल	1,267.00	प्रा.शा.(1)	..	..	कु.	..	..
214	खम्हरिया	1,046.00	..	..	..	कु.	क.स.	..
215	ढोलनारा	851.00	..	..	..	कु.,ता.	..	..
216	बजरमुड़ा	890.00	प्रा.शा.(1)	..	..	कु.,अ.	..	..
217	भालूमुड़ा	538.00	प्रा.शा.(1)	..	..	कु.	..	..
218	मिलूपारा	1,118.00	प्रा.शा.(1)	..	..	कु.,न.	..	डा.
219	लमदरहा	932.00	..	..	..	न.	..	..
220	सकता	193.00	..	..	..	कु.,न.	..	..
221	औराईमुड़ा	1,699.00	प्रा.शा.(1)	..	..	कु.	..	..
222	केराखोल	1,009.00	..	..	..	कु.,ना.	..	..
223	चिर्रामुड़ा	1,134.00	प्रा.शा.(1)	..	..	कु.,ना.	..	..
224	नुनदरहा	1,131.00	प्रा.शा.(1)	..	..	कु.,ता.	..	..
225	बनाई	2,359.00	प्रा.शा.(1)	..	..	कु.,ता.,अ.	..	डा.
226	बरकसपाली	850.00	..	..	..	कु	..	..
227	रेंगालबहरी	676.00	प्रा.शा.(1)	..	..	कु,,ता.	..	..
228	उत्तररेगांव	404.00	..	..	..	ता.,अ.	..	..
229	कोलम	720.00	प्रा.शा.(1)	..	..	कु.,ता.	..	डा.
230	चितवाही	705.00	..	..	..	कु.	..	..
231	डोलेसरा	1,195.00	प्रा.शा.(1)	..	..	कु.,ता.	..	..
232	दक्षिणरेगांव	479.00	पू.मा.शा.(1)	..	..	कु.,अ.	..	..
233	रोडोपाली	1,095.00	प्रा.शा.(1)	..	..	कु.,ता.	..	..
234	सलिहा भांठा	970.00	प्रा.शा.(1)	..	..	ना.	..	..
235	उंकारीपाली	789.00	..	..	..	कु.	..	..
236	देवगढ़	3,001.00	प्रा.शा.(1)	..	..	कु.,ता.,ना.	..	डा.
237	पतरापाली	918.00	प्रा.शा.(1)	..	..	कु.,ता.	..	..
238	बरपाली	1,240.00	प्रा.शा.(1)	..	..	कु.	..	..
239	मौहापाली	692.00	प्रा.शा.(1)	..	..	कु.,ता.,ना.	..	..
240	आमापाली	1,213.00	प्रा.शा.(1)	..	..	कु.,ना.	..	..
241	जमडबरी	576.00	..	..	..	कु.	..	..
242	गदगांव	772.00	प्रा.शा.(1)	..	..	कु.,ना.	..	..
243	पड़कीपहरी	641.00	..	..	..	कु	..	..
244	पुन्जी पथरा	1,689.00	..	..	..	कु.	प.स.	..
245	राबो	1,311.00	प्रा.शा.(1)	..	..	कु.,ना.	..	..
246	सामाराना	725.00	प्रा.शा.(1)	..	..	कु.	प.स.	डा.
247	हर्राडीह	925.00	..	..	..	कु.	..	..
248	गौरमुड़ी	676.00	..	..	..	कु.,ता.	..	..
249	जामचुंवा	238.00	..	..	..	कु.,ना.	..	..
250	जिबरी	1,190.00	प्रा.शा.(1)	..	..	कु.,ता.	..	..
251	ठरकपुर	893.00	..	..	..	कु.,ता.	..	..
252	डारआमा	837.00	प्रा.शा.(1)	..	..	कु.,ता.	..	..
253	बगबुड़ा	245.00	प्रा.शा.(1)	..	..	कु.,ता.	..	..

घरघोड़ा तहसील

मुख्य खाद्य	भूमि उपयोग (अर्थात् विभिन्न प्रकार के भूमि उपयोगों के अन्तर्गत् आने वाले क्षेत्र) एकड़ में वन	सिंचित	असिंचित	कृष्य खाली भूमि	कृषि के लिए अनुपलब्ध क्षेत्र जिसमें कृषि नहीं की जा सकती	सबसे पास का नगर और दूरी (कि.मी. में)	ग्राम में साप्ताहिक बाजार लगता हो, तो उसका दिन	अभ्युक्ति धार्मिक ऐतिहासिक अथवा पुरातत्वीय महत्व के स्थान के उल्लेख सहित
10	11	12	13	14	15	16	17	18
चावल	109.00	2.00	191.00	89.00	15.00	रायगढ़ 59.2	..	..
चावल	156.00	8.00	344.00	165.00	51.00	रायगढ़ 59.2	..	..
चावल	..	3.00	604.00	173.00	35.00	रायगढ़ 49.6	..	..
चावल	103.00	5.00	913.00	170.00	76.00	रायगढ़ 49.6	..	..
चावल	201.00	1.00	585.00	174.00	85.00	रायगढ़ 48.0	मंगलवार	..
चावल	81.00	..	502.00	187.00	81.00	रायगढ़ 48.0	..	..
चावल	5.00	..	736.00	97.00	52.00	रायगढ़ 51.2	..	..
चावल	68.00	1.00	369.00	79.00	21.00	रायगढ़ 44.8	..	..
चावल	241.00	5.00	696.00	89.00	87.00	रायगढ़ 51.2	..	..
चावल	..	4.00	383.00	373.00	172.00	रायगढ़ 48.0	..	..
चावल	12.00	5.00	95.00	52.00	29.00	रायगढ़ 52.8	..	..
चावल	165.00	1.00	1,175.00	260.00	98.00	रायगढ़ 41.6	..	..
चावल	..	..	704.00	211.00	94.00	रायगढ़ 52.8	..	..
चावल	126.00	..	680.00	218.00	110.00	रायगढ़ 52.8	..	..
चावल	..	3.00	810.00	186.00	132.00	रायगढ़ 48.0	..	..
चावल	118.00	11.00	1,296.00	835.00	99.00	रायगढ़ 48.0	..	..
चावल	..	10.00	532.00	225.00	83.00	रायगढ़ 48.0	..	..
चावल	..	2.00	589.00	32.00	53.00	रायगढ़ 41.6	..	..
चावल	..	2.00	366.00	10.00	26.00	रायगढ़ 38.4	..	..
चावल	56.00	1.00	451.00	186.00	26.00	रायगढ़ 44.8	..	..
चावल	..	2.00	604.00	57.00	42.00	रायगढ़ 43.2	..	..
चावल	..	10.00	893.00	228.00	64.00	रायगढ़ 41.6	..	..
चावल	..	1.00	398.00	46.00	34.00	रायगढ़ 38.4	..	..
चावल	..	3.00	894.00	161.00	37.00	रायगढ़ 46.4	..	..
चावल	..	4.00	755.00	134.00	77.00	रायगढ़ 36.8	..	..
चावल	..	..	500.00	237.00	52.00	रायगढ़ 32.0	..	..
चावल	103.00	7.00	1,885.00	829.00	177.00	रायगढ़ 35.2	..	..
चावल	..	4.00	559.00	288.00	67.0	रायगढ़ 36.8	..	..
चावल	..	3.00	927.00	234.00	76.00	रायगढ़ 33.6	..	..
चावल	..	5.00	505.00	128.00	54.00	रायगढ़ 36.8	..	..
चावल	17.00	1.00	663.00	430.00	102.00	रायगढ़ 38.4	..	..
चावल	117.00	1.00	378.00	69.00	11.00	रायगढ़ 27.2	..	..
चावल	43.00	8.00	536.00	99.00	86.00	रायगढ़ 32.0	..	..
चावल	161.00	..	276.00	172.00	32.00	रायगढ़ 25.6	..	..
चावल	..	3.00	1,216.00	411.00	59.00	रायगढ़ 22.4	..	..
चावल	54.00	7.00	854.00	252.00	144.00	रायगढ़ 35.2	..	..
चावल	4.00	3.00	598.00	74.00	46.00	रायगढ़ 24.0	..	..
चावल	4.00	5.00	836.00	44.00	36.00	रायगढ़ 30.4	..	..
चावल	34.00	18.00	329.00	274.00	21.00	रायगढ़ 20.8	..	..
चावल	..	1.00	111.00	115.00	11.00	रायगढ़ 25.6	..	..
चावल	..	3.00	629.00	465.00	93.00	रायगढ़ 27.2	..	..
चावल	88.00	2.00	506.00	222.00	75.00	रायगढ़ 30.4	..	..
चावल	49.00	..	486.00	253.00	49.00	रायगढ़ 30.4	..	..
चावल	..	1.00	177.00	47.00	20.00	रायगढ़ 24.0	..	..

स्थानीय कोड नम्बर	ग्राम का नाम	ग्राम का कुल क्षेत्रफल (एकड़ में)	ग्राम में उपलब्ध सुख-सुविधाएं					
			शिक्षा सम्बन्धी	चिकित्सा सम्बन्धी	बिजली सम्बन्धी	पेय-जल सम्बन्धी	परिवहन सम्बन्धी	डाक तथा तार सम्बन्धी
1	2	3	4	5	6	7	8	9
254	बरपाली	775.00	..	..	..	कु.,ता.	..	..
255	भुईकुर्री	712.00	..	..	..	कु.,ता.	..	..
256	सराईपाली	1,487.00	प्रा.शा.(1), पूमा.शा.(1)	..	..	कु.,ता.	..	डा.
257	उजलपुर	1,025.00	..	..	सि.,रो.	कु.	ब.स.	..
258	कसडोल	1,252.00	प्रा.शा.(1)	..	..	कु.	..	..
259	गोरकामुडा	388.00	..	..	..	न.	..	..
260	कांटाझरिया	372.00	..	..	..	झ.	..	..
261	छिन्दभौना	884.00	..	..	..	झ.	..	..
262	तराईमाल	1,469.00	प्रा.शा.(1)	..	सि.,रो.	कु.	प.स.	..
263	बडगांव	1,348.00	प्रा.शा.(1)	..	..	कु.	..	..
264	बरबहली	346.00	प्रा.शा.(1)	..	..	झ.	..	..
265	भैंसगढी	381.00	..	..	..	ता.	..	..
266	राटरोट	182.00	..	..	..	न.	..	..
267	सलिहारी	333.00	प्रा.शा.(1)	..	..	झ.	..	..
268	आमाघ ट	2,563.00	प्रा.शा.(1)	..	..	कु.,न.	प.स.	..
269	कचकोबा	,165.00	प्रा.शा.(1)	..	..	कु.,ता.	..	..
270	जरेकेला	1,221.00	प्रा.शा.(1)	..	..	कु.,ता.,न.	..	..
271	नावापारा	454.00	..	..	..	कु.,न.	..	..
272	बासनपाली	1,089.00	प्रा.शा.(1)	..	..	कु.,ता.,न.	..	..
273	गोढ़ी	1,110.00	प्रा.शा.(1)	..	..	कु.,ता.	क.स.	..
274	तमनार	3,037.00	प्रा.शा.(1), पू.मा.शा.(1), उ.मा.शा.(1)	प्रा.स्वा.के.(1), प.नि.के.(1)	रो.,सि.	कु.,झ.	क.स.	डा.
275	बागबाड़ी	425.00	..	..	..	कु.,ता.	..	..
276	बुड़िया	1,423.00	प्रा.शा.(1)	..	..	कु.,न.	..	..
277	कुंजेमुरा	1,092.00	प्रा.शा.(1), पू.मा.शा.(1)	..	..	कु.	..	..
278	कोसमपाली	624.00	प्रा.शा.(1)	..	..	कु.	..	..
279	गारे	1,021.00	प्रा.शा.(1)	..	..	कु.	..	..
280	पाता	1,671.00	प्रा.शा.(1)	..	..	कु.,ता.	..	..
281	मुड़ागांव	965.00	..	..	..	कु.,ना.	..	..
282	टिहली रामपुर	669.00	..	..	..	कु.	..	..
283	सराई टोला	675.00	प्रा.शा.(1)	..	..	कु.,ता.	..	डा.
284	सारसमाल	723.00	..	..	..	कु.	..	..
285	आमगांव	1,350.00	प्रा.शा.(1)	..	..	कु.,ता.	..	..
286	जांजगीर	1,382.00	प्रा.शा.(1)	..	..	कु.,ता.	..	..
287	टपरंगा	875.00	..	..	..	ता.	..	..
288	टोंगरघाट	1,378.00	प्रा.शा.(1)	..	..	ता.	..	..
289	डोंगामौहा	806.00	..	..	..	ना.,ता.	..	..
290	तिलाई पारा	125.00	..	..	..	ता.	..	..
291	धौरा भांठा	793.00	प्रा.शा.(1), पू.मा.शा.(1)	..	..	कु.,ता.	..	डा.
292	नागरा मुड़ा	724.00	..	..	..	कु.,ता.	..	..

धरघोड़ा तहसील

मुख्य खाद्य	भूमि उपयोग (अर्थात् विभिन्न प्रकार के भूमि उपयोगों के अन्तर्गत् आने वाले क्षेत्र) एकड़ में वन	सिंचित	असिंचित	कृष्य खाली भूमि	कृषि के लिए अनुपलब्ध क्षेत्र जिसमें कृषि नहीं की जा सकती	सबसे पास का नगर और दूरी (कि. मी. में)	ग्राम में साप्ताहिक बाजार लगता हो, तो उसका दिन	अभ्युक्ति धार्मिक ऐतिहासिक अथवा पुरातत्वीय महत्व के स्थान के उल्लेख सहित
10	11	12	13	14	15	16	17	18
चावल	20.00	11.00	646.00	65.00	33.00	रायगढ़ 24.0	..	..
चावल	40.00	3.00	439.00	176.00	54.00	रायगढ़ 24.0	..	..
चावल	5.00	9.00	1,031.00	337.00	105.00	रायगढ़ 22.4	..	..
चावल	..	2.00	446.00	480.00	97.00	रायगढ़ 14.4	..	..
चावल	..	14.00	798.00	346.00	94.00	रायगढ़ 30.4	..	..
चावल	..	..	86.00	274.00	28.00	रायगढ़ 25.6	..	..
चावल	60.00	2.00	197.00	73.00	40.00	रायगढ़ 33.6	..	..
चावल	...	...	264.00	554.00	66.00	रायगढ़ 16.0	..	..
चावल	...	8.00	839.00	575.00	47.00	रायगढ़ 17.6	..	..
चावल	729.00	2.00	368.00	215.00	34.00	रायगढ़ 16.0	..	..
चावल	..	2.00	170.00	159.00	15.00	रायगढ़ 19.2	..	..
चावल	35.00	9.00	197.00	105.00	35.00	रायगढ़ 19.2	..	..
चावल	...	..	82.00	78.00	22.00	रायगढ़ 28.8	..	..
चावल	55.00	15.00	185.00	55.00	23.00	रायगढ़ 32.0	..	..
चावल	914.00	15.00	954.00	518.00	162.00	रायगढ़ 30.4	..	..
चावल	..	6.00	1,400.00	668.00	91.00	रायगढ़ 32.0	..	..
चावल	..	20.00	943.00	129.00	129.00	रायगढ़ 35.2	..	..
चावल	..	2.00	393.00	30.00	29.00	रायगढ़ 33.6	..	..
चावल	..	9.00	782.00	181.00	117.00	रायगढ़ 35.2	..	..
चावल	..	9.00	895.00	124.00	82.00	रायगढ़ 32.0	..	..
चावल	..	97.00	2,048.00	566.00	326.00	रायगढ़ 33.6	गुरुवार	..
चावल	...	4.00	392.00	9.00	20.00	रायगढ़ 41.6	..	..
चावल	..	29.00	905.00	366.00	123.00	रायगढ़ 36.8	..	..
चावल	..	36.00	754.00	202.00	100.00	रायगढ़ 41.6	..	..
चावल	77.00	8.00	463.00	54.00	22.00	रायगढ़ 51.2	..	..
चावल	71.00	74.00	665.00	126.00	85.00	रायगढ़ 44.8	..	..
चावल	...	140.00	1,237.00	183.00	111.00	रायगढ़ 41.6	..	..
चावल	99.00	17.00	711.00	105.00	33.00	रायगढ़ 44.8	..	..
चावल	...	8.00	469.00	108.00	84.00	रायगढ़ 44.8	..	..
चावल	...	10.00	501.00	124.00	40.00	रायगढ़ 44.8	..	...
चावल	125.00	4.00	494.00	58.00	42.00	रायगढ़ 51.2	..	..
चावल	..	5.00	1,105.00	125.00	115.00	रायगढ़ 40.0	..	..
चावल	196.00	13.00	706.00	347.00	120.00	रायगढ़ 44.8	..	..
चावल	5.00	8.00	582.00	205.00	75.00	रायगढ़ 43.2	..	..
चावल	..	16.00	1,034.00	210.00	118.00	रायगढ़ 38.4	..	..
चावल	234.00	1.00	439.00	89.00	43.00	रायगढ़ 46.4	..	..
चावल	..	..	110.00	10.00	5.00	रायगढ़ 38.4	..	..
चावल	15.00	13.00	605.00	115.00	45.00	रायगढ़ 40.0	शुक्रवार	..
चावल	..	15.00	528.00	134.00	47.00	रायगढ़ 41.6	..	..

स्थानीय कोड नम्बर	ग्राम का नाम	ग्राम का कुल क्षेत्रफल (एकड़ में)	ग्राम में उपलब्ध सुख-सुविधाएं					
			शिक्षा सम्बन्धी	चिकित्सा सम्बन्धी	बिजली सम्बन्धी	पेय-जल सम्बन्धी	परिवहन सम्बन्धी	डाक तथा तार सम्बन्धी
1	2	3	4	5	6	7	8	9
293	बालजोर	666.00	..	..	..	न.,अ.	..	..
294	गौरबहरी	1,121.00	प्रा.शा.(1)	..	..	ता.,अ.	..	..
295	झरना	1,191.00	प्रा.शा.(1)	..	..	ता.,कु.	..	..
296	झिका बहाल	743.00	...	..	..	ता.,कु.	..	..
297	लिबरा	1,657.00	प्रा.शा.(1), पू.मा.शा.(1)	प्रा.स्वा.के(1)	..	कु.,अ.	..	डा.
298	रायपारा	425.00	..	..	..	कु.,ता.	..	..
299	समकेरा	1,367.00	प्रा.शा.(1)	..	..	ता.,ना.	..	..
300	अमली ढोंढ़ा	526.00	..	..	..	कु.	..	..
301	करमागढ़	507.00	..	..	..	कु.	..	..
302	केनानीबहरा	114.00	..	..	..	कु.	..	..
303	जोबरो	891.00	प्रा.शा.(1)	..	..	कु.	...	..
304	देवगांव	1,423.00	प्रा.शा.(1)	..	..	कु.	..	..
305	पडिगांव	1,431.00	प्रा.शा.(1)	..	..	कु.	..	...
306	पाली	170.00	..	..	..	कु.	..	..
307	महलाई	2,166.00	प्रा.शा.(1), पू.मा.शा.(1)	..	..	कु.,ना.	..	..
308	औराजोर	478.00	..	..	..	कु.,ना.	..	..
309	कारंपाली	451.00	..	..	..	ता.,ना.	..	..
310	कुसमेल	212.00	..	..	..	कु.,ता.	..	..
311	केशरचूंवा	521.00	..	..	..	ता.,ना.	..	..
312	खुरुसलेंगा	1,583.00	प्रा.शा.(1)	..	..	ना.	..	..
313	चकाबहाल	256.00	..	..	..	कु.	..	..
314	जामपाली	62.00	..	..	..	..	..	..
315	बरकछार	360.00	प्रा.शा.(1)	..	..	कु.	..	..
316	बिजना	1,285.00	प्रा.शा.(1	..	..	ता.	..	..
317	भगोरा	775.00	प्रा.शा.(1)	..	..	कु.	..	..
318	हमीरपुर	998.00	प्रा.शा.(1), पू.मा.शा.(1)	औ.(1)	..	कु.	..	..
319	भवानीपुर	168.00	..	..	..	कु.	क.स.	..
320	नवागांव	..	..	..	..	न.	..	..
321	राजाआमा	..	..	..	..	कु.,ता.	...	..
322	माड़ो	..	..	..	..	कु.	..	..
323	सहसपुर	592.00	..	..	..	कु.	क.स.	..
324	सुहाई	350.00	..	..	..	कु.	..	..
	योग	368,152.00	प्रा.शा.(171) पू.मा.शा.(19) उ.मा.शा.(2)	औ. (6) अ.(10)	(24)	कु.(286) अ. (33)	प.स.(29) क.स.(55)	डा.(29) दू. (1)

स्रोत:—कालम (1) से (5) और (7) से (18) : तहसीलदार, घरघोड़ा
कालम (6) : मध्यप्रदेश, विद्युत् मण्डल, जबलपुर

मुख्य खाद्य	भूमि उपयोग (अर्थात् विभिन्न प्रकार के भूमि उपयोगों के अन्तर्गत् आने वाले क्षेत्र) एकड़ में					सबसे पास का नगर और दूरी (कि. मी. में)	ग्राम में साप्ताहिक बाजार लगता हो, तो उसका दिन	अभ्युक्ति धार्मिक ऐतिहासिक अथवा पुरातत्वीय महत्व के स्थान के उल्लेख सहित
	वन	सिंचित	असिंचित	कृष्य खाली भूमि	कृषि के लिए अनुपलब्ध क्षेत्र जिसमें कृषि नहीं की जा सकती			
10	11	12	13	14	15	16	17	18
चावल	244.00	..	307.00	50.00	65.00	रायगढ़ 48.0	..	..
चावल	..	3.00	951.00	116.00	51.00	रायगढ़ 44.8	..	..
चावल	...	3.00	1,055.00	58.00	75.00	रायगढ़ 44.8	...	...
चावल	..	6.00	599.00	115.00	23.00	रायगढ़ 41.6	..	..
चावल	..	13.00	1,425.00	153.00	66.00	रायगढ़ 43.2	..	..
चावल	...	5.00	380.00	20.00	20.00	रायगढ़ 43.2	..	..
चावल	1.00	17.00	980.00	277.00	92.00	रायगढ़ 43.2	..	..
चावल	...	10.00	364.00	105.00	47.00	रायगढ़ 32.0	..	..
चावल	118.00	6.00	267.00	87.00	29.00	रायगढ़ 32.0	..	..
चावल	55.00	1.00	37.00	6.00	15.00	रायगढ़ 30.4	..	..
चावल	4.00	7.00	713.00	123.00	44.00	रायगढ़ 35.2	..	..
चावल	119.00	6.00	893.00	263.00	142.00	रायगढ़ 30.4	..	..
चावल	22.00	20.00	1,112.00	182.00	95.00	रायगढ 30.4	..	..
चावल	..	2.00	113.00	41.00	14.00	रायगढ 33.6	..	..
चावल	..	14.00	1,820.00	128.00	204.00	रायगढ 33.6	..	..
चावल	..	..	347.00	106.00	25.00	रायगढ 54.4	..	..
चावल	..	4.00	321.00	84.00	42.00	रायगढ़ 49.6	..	..
चावल	..	2.00	154.00	44.00	12.00	रायगढ़ 35.2	..	..
चावल	..	7.00	461.00	26.00	27.00	रायगढ़ 52.8	..	..
चावल	..	10.00	1,255.00	209.00	109.00	रायगढ़ 44.0	..	..
चावल	101.00	2.00	112.00	25.00	16.00	रायगढ़ 40.0	..	..
चावल	..	..	54.00	2.00	6.00	रायगढ़ 20.0	..	..
चावल	22.00	4.00	238.00	74.00	22.00	रायगढ़ 43.2	..	..
चावल	..	9.00	1,051.00	131.00	94.00	रायगढ़ 48.0	..	..
चावल	127.00	23.00	437.00	148.00	40.00	रायगढ़ 36.8	..	..
चावल	..	17.00	722.00	221.00	38.00	रायगढ 32.0	..	..
चावल	..	..	..	..	..	रायगढ़ 68.8	..	..
चावल	..	..	..	..	..	रायगढ़ 97.6	..	..
चावल	..	..	..	..	..	रायगढ़ 96.0	..	..
चावल	..	..	..	..	..	रायगढ़ 88.0	..	..
चावल	272.00	1.00	119.00	174.00	26.00	रायगढ़ 96.0	..	..
चावल	..	..	350.00	..	..	रायगढ़ 35.2	..	..
..	37,254.00	3,460.00	209,135.00	94,109.00	24,194.00	..	..	..

स्थानीय कोड नम्बर	ग्राम का नाम	ग्राम का कुल क्षेत्रफल (एकड़ में)	ग्राम में उपलब्ध सुख-सुविधाएं					
			शिक्षा सम्बन्धी	चिकित्सा सम्बन्धी	बिजली सम्बन्धी	पेय-जल सम्बन्धी	परिवहन सम्बन्धी	डाक तथा तार सम्बन्धी
1	2	3	4	5	6	7	8	9
1	कटौद	1,574.00	प्रा.शा.(1)	..	..	कु.	..	..
2	केवाली	1,776.00	प्रा.शा.(1)	..	..	कु.	..	..
3	खड़गांव	1,003.00	प्रा.शा.(1)	..	..	कु.	..	..
4	गोरपार	910.00	प्रा.शा.(1)	..	..	कु.	..	डा.
5	मिनगांव	1,654.00	प्रा.शा.(1)	..	..	कु.	..	..
6	करौवाडीह	525.00	प्रा.शा.(1)	..	..	न.	..	..
7	काफरमार	1,939.00	प्रा.शा.(1)	..	..	ता.,अ.	..	..
8	कुर्रे	2,307.00	प्रा.शा.(1)	..	..	न.	..	..
9	जोबी	4,006.00	प्रा.शा.(1)	..	..	ता.,अ.	..	..
10	बगझर	678.00	..	..	..	ता.	..	..
11	चिनाकठर्रा	284.00	..	..	..	ता.	..	..
12	डेराडीह	388.00	..	..	..	न.	..	..
13	तुमीड़ीह	758.00	..	..	..	न.,कु.,ता.	..	..
14	नगोई	1,660.00	प्रा.शा.(1)	..	..	न.,कु.,ता.	..	..
15	नन्दगांव	1,117.00	प्रा.शा.(1)	..	..	अ.	..	..
16	बर्रा	2,755.00	प्रा.शा.(1), पू.मा.शा.(1)	..	..	अ.	क.स.	डा.
17	कसोईपाली	729.00	प्रा.शा.(1)	..	..	कु.,अ.	..	..
18	कोठारडीह	305.00	..	..	..	कु.	..	..
19	कोठीकुंड़ा	438.00	..	..	..	..	..	..
20	खम्हार	1,059.00	प्रा.शा.(1)	..	..	ता.,कु.	..	..
21	गांड़ापाली	344.00	प्रा.शा.(1)	..	..	कु.,ना.	क.स.	..
22	पुछियापाली	920.00	..	..	..	ना.	क.स.	..
23	फरकानारा	1,471.00	प्रा.शा.(1)	..	..	ता.,कु.	क.स.	..
24	टांड़ापारा	1,054.00	..	..	..	ता.,कु.	क.स.	..
25	साजापाली	248.00	..	..	..	ता.,कु.	क.स.	..
26	अगाममार	403.00	..	..	..	अ.	..	..
27	कुकरी चोली	528.00	..	..	..	न.	..	..
28	गुरदा	1,109.00	प्रा.शा.(1)	..	..	न.	..	..
29	छिरपानी	516.00	..	..	..	ता.	..	..
30	छोटे जामपाली	552.00	..	..	..	न.	..	..
31	छोटे पंड़र मुन्ड़ा	949.00	प्रा.शा.(1)	..	..	ता.,अ.	प.स.	..
32	डोमनारा	647.00	..	..	..	न.	प.स.	..
33	तेंदुमुन्डी	936.00	प्रा.शा.(1)	..	..	न.	..	..
34	देहजरी	884.00	प्रा.शा.(1)	..	..	न.,न.कू.	प.स.	..
35	बरमौना	858.00	प्रा.शा.(1)	..	..	न.	..	..
36	आड़पथरा	738.00	प्रा.शा.(1)	..	..	न.	..	..
37	चोढ़ा	713.00	प्रा.शा.(1)	..	..	ता.,न.कू.	प.स.	..
38	जामझोर	496.00	..	..	..	कु.,न.कू.	प.स.	..
39	पामगढ़	662.00	प्रा.शा.(1)	..	..	न.	..	..
40	बानी पाथर	513.00	प्रा.शा.(1)	..	..	ता.,कु.	..	..
41	भालूनारा	602.00	प्रा.शा.(1)	..	सि.,रो.	न.	प.स.	..
42	भेलवाडीह	637.00	प्रा.शा.(1)	..	..	ता.,कु.	रे.	..
43	मदनपुर	612.00	प्रा.शा.(1)	..	..	न.,कु.	रे.	..
44	नवागांव	409.00	प्रा.शा.(1)	..	..	न.	प.स.	..

मुख्य खाद्य	भूमि उपयोग (अर्थात् विभिन्न प्रकार के भूमि उपयोगों के अन्तर्गत् आने वाले क्षेत्र) एकड़ में					सबसे पास का नगर और दूरी (कि.मी. में)	ग्राम में साप्ताहिक बाजार लगता हो, तो उसका दिन	अभ्युक्ति धार्मिक ऐतिहासिक अथवा पुरातत्वीय महत्व के स्थान के उल्लेख सहित
	वन	सिंचित	असिंचित	कृष्य खाली भूमि	कृषि के लिए अनुपलब्ध क्षेत्र जिसमें कृषि नहीं की जा सकती			
10	11	12	13	14	15	16	17	18
चावल	..	2.00	833.00	50.00	689.00	सक्ती 19.2	..	..
चावल	520.00	5.00	973.00	38.00	240.00	सक्ती 17.6	..	..
चावल	..	9.00	658.00	61.00	275.00	सक्ती 17.6	..	..
चावल	..	1.00	744.00	12.00	153.00	सक्ती 16.0	..	..
चावल	500.00	..	654.00	89.00	411.00	खरसिया 20.0	..	..
चावल	34.00	18.00	269.00	39.00	165.00	खरसिया 25.6	..	..
चावल	..	6.00	1,014.00	71.00	848.00	खरसिया 28.8	..	..
चावल	957.00	10.00	616.00	64.00	660.00	खरसिया 27.2	..	..
चावल	..	117.00	1,805.00	146.00	1,938.00	खरसिया 25.6	..	..
चावल	5.00	1.00	143.00	195.00	334.00	खरसिया 28.8	..	..
चावल	38.00	.	128.00	8.00	110.00	खरसिया 22.4	..	..
चावल	23.00	1.00	156.00	9.00	199.00	खरसिया 19.2	..	..
चावल	43.00	3.00	356.00	13.00	343.00	खरसिया 20.8	..	..
चावल	..	15·00	1,060.00	10.00	575.00	खरसिया 20.8	..	..
चावल	1.00	4.00	624.00	16.00	472.00	खरसिया 22.4	..	..
चावल	5.00	56.00	1,664.00	10.00	1,020.00	सक्ती 19.2	..	..
चावल	..	1.00	534.00	33.00	161.00	सक्ती 11.2	..	..
चावल	20.00	1.00	175.00	14.00	95.00	खरसिया 18.0	..	..
चावल	..	1.00	263.00	32.00	142.00	सक्ती 12·8	..	..
चावल	..	2.00	689.00	4.00	364.00	सक्ती 14.4	..	..
चावल	..	8.00	273.00	3.00	60.00	सक्ती 12,8	..	..
चावल	..	7.00	510.00	35.00	368.00	सक्ती 16.0	..	..
चावल	..	6.00	931.00	23.00	511.00	खरसिया 16.0	..	..
चावल	377.00	2.00	449.00	76.00	150.00	सक्ती 14.4	..	..
चावल	..	2.00	168.00	4.00	74.00	सक्ती 9.6	..	..
चावल	40.00	..	235.00	1.00	127.00	खरसिया 14.4	..	..
चावल	88.00	..	229.00	10.00	201.00	खरसिया 12.8	..	..
चावल	..	24.00	599.00	55.00	431.00	खरसिया 8.0	..	..
चावल	..	..	335.00	16.00	165.00	खरसिया 16.0	..	..
चावल	166.00	..	160.00	16.00	210.00	खरसिया 20.8	..	..
चावल	..	..	591.00	76.00	282.00	खरसिया 17.6	..	..
चावल	6.00	..	291.00	50.00	300.00	खरसिया 14.4	..	..
चावल	5.00	..	501.00	51.00	379.00	खरसिया 16.0	..	..
चावल	..	2.00	380.00	30.00	472.00	खरसिया 8.0	..	..
चावल	21.00	2.00	389.00	18.00	428.00	खरसिया 11.2	..	..
चावल	..	..	296.00	10.00	432.00	खरसिया 8.0	..	..
चावल	..	2.00	490 00	19.00	202.00	खरसिया 4.8	..	..
चावल	..	..	335.00	30.00	131.00	खरसिया 4.8	..	..
चावल	..	7.00	424.00	40.00	191.00	खरसिया 9.6	..	..
चावल	..	3.00	344.00	9.00	157.00	खरसिया 6.4	..	..
चावल	56.00	3.00	254.00	25.00	264.00	खरसिया 6.4	..	..
चावल	..	2.00	476.00	18.00	141.00	खरसिया 1.6	..	..
चावल	..	8.00	509.00	30.00	65.00	खरसिया 1.6	..	..
चावल	..	5.00	283.00	10.00	111.00	खरसिया 1.6	..	..

स्थानीय कोड नम्बर	ग्राम का नाम	ग्राम का कुल क्षेत्रफल (एकड़ में)	ग्राम में उपलब्ध सुख-सुविधाएं					
			शिक्षा सम्बन्धी	चिकित्सा सम्बन्धी	बिजली सम्बन्धी	पेय-जल सम्बन्धी	परिवहन सम्बन्धी	डाक तथा तार सम्बन्धी
1	2	3	4	5	6	7	8	9
45	आमाडोल	137.00	..	..	..	ना.	प.स.	..
46	छोटेदेवगांव	598.00	प्रा.शा.(1)	..	..	ता.,कु.	..	..
47	ठुसेकेला	831.00	प्रा.शा.(1)	..	..	ता.,न.कू.	प.स.	..
48	पतरा पाली	563.00	प्रा.शा.(1)	..	..	ता.,कु.	प.स.	..
49	परसा पाली	382.00	प्रा.शा.(1)	..	..	ता.,कु.	..	..
50	परस कोल	473.00	प्रा.शा.(1)	..	..	ता.,न.कू.	..	..
51	बोतल्दा	1,148.00	प्रा.शा.(1), पू.मा.शा.(1)	..	..	ता.,ना.	प.स.	डा.
52	बांसमुडा	205.00	..	..	..	ता.,ना.	प.स.	..
53	भदरीपाली उर्फ रोहनाडीपा	195.00	..	..	..	ता.,न.कू.	..	..
54	सूती	837.00	प्रा.शा.(1)	..	..	ता.,कु.	..	..
55	उल्दा	643.00	..	..	..	ता.,कु.	प.स.	..
56	ढिमानी	559.00	प्रा.शा.(1)	..	..	ता.	..	..
57	तिउर	1,615.00	प्रा.शा.(1)	..	..	ता.,कु.	..	..
58	पलगढ़ा	323.00	..	..	..	ता.	प.स.	..
59	बरगढ़	714.00	प्रा.शा.(1)	..	..	ता.,ना.	प.स.	..
60	लोधिया	774.00	..	..	..	न.,ना.	..	..
61	सरवानी	1,375.00	प्रा.शा.(1), पू.मा.शा.(1)	..	..	ता.	..	डा.
62	औरदा	723.00	प्रा.शा.(1)	..	..	ता.	..	..
63	कलमीपाट	232.00	..	..	..	ता.	..	..
64	गाड़ाबोरदी	217.00	..	..	..	कु.	..	..
65	तुरेकेला	1,073.00	प्रा.शा.(1)	..	..	ता.	रे.	डा.,ता.
66	नवापारा	418.00	प्रा.शा.(1)	..	..	ता.	..	..
67	बगेड़ेवा	342.00	..	..	..	कु.	..	..
68	बकेली	496.00	प्रा.शा.(1)	..	..	कु.	..	..
69	भागोडीह	364.00	..	..	..	ता.	..	..
70	गोंड़बोरदी	381.00	..	..	..	कु.	..	..
71	घघरा	846.00	प्रा.शा.(1)	..	..	ता.,कु.	रे.	..
72	चारपारा	354.00	..	..	..	ता.	..	..
73	डुमर भाठा	317.00	..	..	..	ता.,कु.	..	..
74	पुरेना	500.00	प्रा.शा.(1)	..	..	ता.,कु.	..	..
75	बड़े देवगांव	865.00	प्रा.शा.(1)	..	..	ता.	..	..
76	मकरी	293.00	..	..	..	ता.,ना.	रे.	..
77	झाराडीह	287.00	..	..	..	ता.,कु.	..	..
78	हालाहुली	633.00	प्रा.शा.(1), पू.मा.शा.(1)	..	..	कु.,न.कू.	..	..
79	अंजोरीपाली	434.00	प्रा.शा.(1)	..	..	कु.,न.कू.	रे.	..
80	गोपीमहका	329.00	..	..	..	ता.,न.कू.	..	..
81	तेलीकोट	794.00	प्रा.शा.(1), पू.मा.शा.(1)	..	सि.,रो.	कु.,न.कू.	प.स.,रे.	..
82	ब्राम्हानपाली	548.00	प्रा.शा.(1)	..	..	ता.,कु.	..	..
83	मौहापाली	692.00	प्रा.शा.(1)	..	..	ता.,न.कू.	प.स.,रे.	..

रायगढ़ तहसील

मुख्य खाद्य	भूमि उपयोग (अर्थात् विभिन्न प्रकार के भूमि उपयोगों के अन्तर्गत् आने वाले क्षेत्र) एकड़ में: वन	सिंचित	असिंचित	कृष्य खाली भूमि	कृषि के लिए अनुपलब्ध क्षेत्र जिसमें कृषि नहीं की जा सकती	सबसे पास का नगर और दूरी (कि.मी. में)	ग्राम में साप्ताहिक बाजार लगता हो, तो उसका दिन	अभ्युक्ति धार्मिक ऐतिहासिक अथवा पुरातत्वीय महत्व के स्थान के उल्लेख सहित
10	11	12	13	14	15	16	17	18
चावल	..	1.00	86·00	6.00	44.00	खरसिया 8.0	..	..
चावल	..	1.00	417.00	10.00	170.00	खरसिया 8.0	..	..
चावल	..	21.00	693.00	8.00	109.00	खरसिया 3.2	..	..
चावल	..	19.00	431.00	19.00	94.00	खरसिया 3.2	..	..
चावल	..	12.00	297.00	16.00	57.00	खरसिया 9.6	..	..
चावल	..	9.00	379.00	12.00	73.00	खरसिया 4.8	..	..
चावल	..	190.00	772.00	5.00	181.00	खरसिया 6.4	..	..
चावल	..	11.00	157.00	4.00	33.00	खरसिया 6.4	..	..
चावल	..	11.00	137.00	10.00	37.00	खरसिया 3.2	..	..
चावल	..	10.00	702.00	10.00	115.00	खरसिया 3.2	..	..
चावल	..	6.00	466.00	44.00	127.00	खरसिया 3.2	..	..
चावल	..	28.00	376.00	29.00	126.00	खरसिया 8.0	..	..
चावल	..	34.00	1,089.00	251.00	241.00	खरसिया 8.0	..	..
चावल	..	53.00	228.00	8.00	39.00	खरसिया 9.6	..	..
चावल	190.00	23.00	371.00	20.00	271.00	खरसिया 9.6	शनिवार	..
चावल	..	14.00	320.00	329.00	111.00	खरसिया 9.6	..	..
चावल	..	63.00	1,008.00	26.00	278.00	खरसिया 9.6	..	..
चावल	..	4.00	631.00	13.00	75.00	खरसिया 3.2	..	..
चावल	..	3.00	170.00	17.00	42.00	खरसिया 9.6	..	..
चावल	..	2.00	171.00	23.00	21.00	खरसिया 9.6	..	..
चावल	..	6.00	764.00	101.00	202.00	खरसिया 6.4	..	..
चावल	..	8.00	310.00	20.00	80.00	खरसिया 4.8	..	..
चावल	..	4.00	224.00	34.00	80.00	खरसिया 8.0	..	..
चावल	..	3.00	421.00	21.00	51.00	खरसिया 4.8	..	..
चावल	..	4.00	326.00	4.00	30.00	खरसिया 4.8	..	..
चावल	..	6.00	304.00	11.00	60.00	खरसिया 1.6	..	..
चावल	..	204.00	532.00	31.00	79.00	खरसिया 8.0	..	..
चावल	..	103.00	195.00	7.00	49.00	खरसिया 4.8	..	..
चावल	..	150.00	104.00	4.00	59.00	खरसिया 8.0	..	..
चावल	..	180.00	233.00	10.00	77.00	खरसिया 8.0	..	..
चावल	..	166.00	548.00	27.00	124.00	सक्ती 6.4	..	..
चावल	..	81.00	183.00	6.00	23.00	खरसिया 1.6	..	..
चावल	..	10.00	196.00	12.00	69.00	खरसिया 6.4	..	..
चावल	..	35.00	258.00	209.00	131.00	खरसिया 6.4	..	..
चावल	..	202.00	153.00	3.00	76.00	खरसिया 0.8	..	..
चावल	..	..	325.00	3.00	1.00	खरसिया 0.8	..	..
चावल	..	2.00	654.00	26.00	112.00	खरसिया 0.8	..	..
चावल	..	..	446.00	19.00	83.00	खरसिया 3.2	..	..
चावल	..	1.00	602.00	6.00	83.00	खरसिया 1.6	..	..

स्थानीय कोड नम्बर	ग्राम का नाम	ग्राम का कुल क्षेत्रफल (एकड़ में)	ग्राम में उपलब्ध सुख-सुविधाएं					
			शिक्षा सम्बन्धी	चिकित्सा सम्बन्धी	बिजली सम्बन्धी	पेय-जल सम्बन्धी	परिवहन सम्बन्धी	डाक तथा तार सम्बन्धी
1	2	3	4	5	6	7	8	9
84	रतन महका	303.00	..	..	..	ता.,न.कू.	प.स.,रे.	..
85	आड़ाझर	431.00	प्रा.शा.(1)	..	..	कू.,ना.	..	..
86	करपीपाली	680.00	प्रा.शा.(1)	..	..	कू.	..	..
87	कलमी	253.00	..	..	..	ता.,कू.	..	..
88	करुमौहा	476.00	प्रा.शा.(1)	..	..	ता.,कू.	..	..
89	गिधा	830.00	प्रा.शा.(1)	..	..	ता.	..	..
90	छोटेमुड़पार	474.00	प्रा.शा.(1)	..	..	ता.,कू.	प.स.	..
91	भैनापारा	881.00	प्रा.शा.(1)	..	..	ता.,कू.	..	डा.
92	सोनबरसा	576.00	प्रा.शा.(1)	..	..	ता.,कू.	..	..
93	कुनकुनी	2,279.00	प्रा.शा.(1)	..	..	ता.,कू.	रे.	..
94	कुकरी झरीया	155.00	..	..	..	ना.	..	..
95	छोटे डुमरपाली	490.00	..	..	..	ता.	रे.	..
96	बड़े डुमरपाली	863.00	प्रा.शा.(1)	..	..	ता.,कू.	रे.	डा.
97	बसनाझर	918.00	प्रा.शा.(1)	..	..	ता.	..	..
98	भालु चुवा	305.00	..	..	..	ना.	..	..
99	रजघट्टा	539.00	प्रा.शा.(1)	..	..	ता.,कू.	..	..
100	रानीसागर	565.00	प्रा.शा.(1)	..	..	कू.	..	..
101	करंनारा उर्फ नौरंगपुर	1,049.00	..	..	..	न.	..	..
102	कुरभांठा	750.00	प्रा.शा.(1)	..	..	न.	..	..
103	गिन्डोला	649.00	प्रा.शा.(1)	..	..	ता.	..	..
104	जबलपुर	866.00	प्रा.शा.(1)	..	..	न.,न.कू.	..	..
105	झिटीपाली	430.00	..	..	..	कू.,न.कू.	..	..
106	दरमुडा	641.00	प्रा.शा.(1)	..	..	न.,न.कू.	..	..
107	बड़े जामपाली	540.00	प्रा.शा.(1)	..	..	न.,न.कू.	रे.	..
108	बिजकोट	1,325.00	प्रा.शा.(1)	..	..	ता.,न.कू.	रे.	..
109	भगोराडीह	106.00	..	..	..	न.,न.कू.	..	..
110	रसिया मुंडा	222.00	..	..	..	न.,न.कू.	..	..
111	आमापाली	323.00	..	..	..	न.,न.कू.	..	..
112	कनमुरा	564.00	..	..	..	ता.	..	..
113	खैरपाली	405.00	प्रा.शा.(1)	..	..	न.	..	..
114	चपले	1,074.00	प्रा.शा.(1), पू.मा.शा.(1)	प्रा.स्वा.के.(1)	..	ता.	क.स.,रे.	डा.
115	टेमटेमा	481.00	प्रा.शा.(1)	..	..	कु.,ता.	क.स.,रे.	..
116	बासनपाली	453.00	प्रा.शा.(1)	..	..	कु.,ता.	..	..
117	बेन्दो झरिया	404.00	..	..	..	कु.,ता.	..	..
118	फूलबंधिया	405.00	प्रा.शा.(1)	..	..	कु.,ता.	..	..
119	सेन्द्रीपाली	373.00	..	..	..	न.,कु.	..	..
120	टायंग	556.00	प्रा.शा.(1)	..	..	ता.,कु.	..	..
121	जैमुरा	1,066.00	प्रा.शा.(1), पू.मा.शा.(1)	..	..	ता.,कु.	..	..
122	पंडरी पानी	638.00	प्रा.शा.(1)	..	..	ता.,कु.	..	..
123	बायंग	1,654.00	प्रा.शा.(1)	..	..	ता.,कु.	..	..
124	सोंढ़का	709.00	प्रा.शा.(1)	..	..	ता.,कु.	..	..
125	जैमुड़ा	655.00	..	..	..	ता.,कु.	..	..

मुख्य खाद्य	भूमि उपयोग (अर्थात् विभिन्न प्रकार के भूमि उपयोगों के अन्तर्गत् आने वाले क्षेत्र) एकड़ में					सबसे पास का नगर और दूरी (कि.मी. में)	ग्राम में साप्ताहिक बाजार लगता हो, तो उसका दिन	अभ्युक्ति धार्मिक ऐतिहासिक अथवा पुरातत्वीय महत्व के स्थान के उल्लेख सहित
	वन	सिंचित	असिंचित	कृष्य खाली भूमि	कृषि के लिए अनुपलब्ध क्षेत्र जिसमें कृषि नहीं की जा सकती			
10	11	12	13	14	15	16	17	18
चावल	..	..	256.00	9.00	38.00	खरसिया 0.8	..	..
चावल	..	6.00	326.00	23.00	76.00	खरसिया 3.2	..	..
चावल	..	..	504.00	25.00	151.00	खरसिया 112.0	..	..
चावल	..	..	188.00	25.00	40.00	खरसिया 8.0	..	..
चावल	..	5.00	351.00	20.00	100.00	खरसिया 9.6	..	..
चावल	..	5.00	618.00	75.00	132.00	खरसिया 4.8	..	..
चावल	..	12.00	344.00	6.00	112.00	खरसिया 5.6	..	..
चावल	..	7.00	678.00	38.00	158.00	खरसिया 6.4	..	..
चावल	..	1.00	441.00	25.00	109.00	खरसिया 8.0	..	..
चावल	32.00	10.00	1,442.00	40.00	755.00	खरसिया 8.0	..	..
चावल	..	3.00	95.00	3.00	54.00	खरसिया 112.0	..	..
चावल	..	8.00	344.00	10.00	128.00	खरसिया 8.0	..	..
चावल	..	1.00	500.00	24.00	329.00	खरसिया 9.6	..	..
चावल	..	7.00	696.00	..	215.00	खरसिया 9.6	..	..
चावल	5.00	2.00	173.00	10.00	115.00	खरसिया 9.6	..	..
चावल	..	6.00	306.00	13.00	214.00	खरसिया 6.4	..	..
चावल	..	6.00	321.00	15.00	223.00	खरसिया 4.8	..	..
चावल	389.00	1.00	268.00	167.00	224.00	खरसिया 12.8	..	..
चावल	..	5.00	498.00	18.00	229.00	खरसिया 12.8	..	..
चावल	..	13.00	413.00	16.00	207.00	खरसिया 14.4	..	..
चावल	..	5.00	382.00	79.00	400.00	खरसिया 11.2	..	..
चावल	..	..	279.00	19.00	132.00	खरसिया 14.4	..	..
चावल	..	5.00	450.00	9.00	177.00	खरसिया 12.8	..	..
चावल	..	2.00	366.00	28.00	144.00	खरसिया 11.2	..	..
चावल	145.00	6.00	772.00	60.00	342.00	खरसिया 14.4	..	..
चावल	..	1.00	49.00	5.00	51.00	खरसिया 11.2	..	..
चावल	..	..	83.00	8.00	131.00	खरसिया 11.2	..	..
चावल	80.00	1.00	177.00	45.00	20.00	खरसिया 11.2	..	..
चावल	..	3.00	298.00	154.00	109.00	खरसिया 16.0	..	..
चावल	..	7.00	280.00	83.00	35.00	खरसिया 12.8	..	..
चावल	..	11.00	686.00	263.00	114.00	खरसिया 9.6	गुरुवार	..
चावल	..	3.00	315.00	122.00	41.00	खरसिया 12.8	..	..
चावल	..	2.00	344.00	80.00	27.00	खरसिया 16.0	..	..
चावल	..	2.00	253.00	124.00	25.00	खरसिया 9.6	..	..
चावल	..	1.00	320.00	57.00	27.00	खरसिया 12.8	..	..
चावल	..	4.00	216.00	73.00	80.00	खरसिया 11.2	..	..
चावल	..	6.00	359.00	50.00	111.00	खरसिया 11.2	..	..
चावल	..	38.00	720.00	148.00	160.00	खरसिया 19.2	..	..
चावल	..	49.00	394.00	119.00	76.00	खरसिया 16.0	..	..
चावल	..	77.00	1,103.00	304.00	170.00	खरसिया 22.4	..	..
चावल	..	57.00	512.00	101.00	39.00	खरसिया 19.2	..	..
चावल	..	18.00	409.00	109.00	119.00	खरसिया 17.6	..	..

स्थानीय कोड नम्बर	ग्राम का नाम	ग्राम का कुल क्षेत्रफल (एकड़ में)	ग्राम मे उपलब्ध सुख-सुविधाएं					
			शिक्षा सम्बन्धी	चिकित्सा सम्बन्धी	बिजली सम्बन्धी	पेय-जल सम्बन्धी	परिवहन सम्बन्धी	डाक तथा तार सम्बन्धी
1	2	3	4	5	6	7	8	9
126	तिलाई पाली	239.00	..	..	..	ता.,कु.	रे.	..
127	नहर पाली	1,393.00	प्रा.शा.(1)	..	..	ता.,कु.	क.स.	..
128	मुरा	949.00	प्रा.शा.(1), पू.मा.शा.(1), उ.मा.शा.(1)	..	..	ता.,कु.	..	डा.
129	रक्सापाली	829.00	प्रा.शा.(1)	..	..	ता.,कु.	..	..
130	लोढ़ाझर	784.00	प्रा.शा.(1)	..	..	ता.,कु.	रे.	..
131	सलिहाभांठा	405.00	..	..	..	ता.,कु.	..	..
132	सिघनपूर	444.00	प्रा.शा,(1)	..	..	ता.,कु.	क.स.,रे.	..
133	केराझर	761.00	..	..	..	कु.,अ.	क.स.,रे.	..
134	कुसुवा बहारी	387.00	..	..	..	ता.,न.कू.	क.स.	..
135	कोंडतराई	774.00	प्रा.शा.(1)	..	..	ता.,कु.	..	..
136	गढकुर्री	612.00	..	..	..	ना.	क.स.	..
137	डोंगीतराई	512.00	प्रा.शा.(1)	..	..	ता.,न.कू.	..	..
138	डोंगाढ़केल	397.00	प्रा.शा.(1)	..	..	ता.,कु.	..	..
139	दर्री	459.00	प्रा.शा.(1)	..	..	ता.,ना.	..	..
140	पंडरी पानी	915.00	प्रा.शा.(1)	..	..	ता.,न.कू.	..	..
141	भूपदेवपुर	365.00	प्रा.शा.(1), पू.मा.शा.(1)	..	..	कू.,ना.	क.स.,रे.	डा.
142	बिलासपुर	412.00	प्रा.शा.(1)	..	सि.,रो.,उ.	कु.,ना.	क.स.,रे.	..
143	राजपुर	179.00	..	..	..	ता.,कु.	क.स.,रे.	..
144	कछार	1,814.00	प्रा.शा.(1)	..	..	कु.,ता.	क.स.,रे.	..
145	किरीतमाल	627.00	प्रा.शा.(1)	..	..	कु.,ता.	क.स.,रे.	..
146	चारमांठा	472.00	..	..	..	कु.,ता.	क.स.,रे.	..
147	देवरी	1.014.00	प्रा.शा.(1)	..	..	कु.,ता.	क.स.,रे.	..
148	नवापारा	433.00	प्रा.शा.(1)	..	..	ना.,कु.	क.स.,रे.	..
149	लेवड़ा	581.00	प्रा.शा.(1)	..	..	न.,ना.	क.स.,रे.	..
150	हरदी झरिया	654.00	प्रा.शा.(1)	..	..	ता.,ना.	क.स.,रे.	..
151	नन्देली	1,350.00	प्रा.शा.(1)	..	सि.,रो.,उ.	ता.	क.स.,रे.	..
152	पनझर	854.00	..	..	..	न.	क.स.,रे.	..
153	रानीगुड़ा	672.00	प्रा.शा.(1)	..	..	न.	क.स.,रे.	..
154	सरडामल	914.00	प्रा.शा.(1)	..	..	ता.	क.स.,रे.	..
155	अरसीपाली	461.00	प्रा.शा.(1)	..	..	कू.,न.कू.	क.स.,रे.	..
156	जुनवानी	416.00	..	..	..	ता..कु.	क.स.,रे.	..
157	नवापारा	495.00	प्रा.शा.(1)	..	..	ता.,कु.	क.स.,रे.	..
158	बैसपाली	586.00	प्रा.शा.(1)	..	..	ता.	क.स.,रे.	..
159	लिटई पाली	601.00	प्रा.शा.(1)	..	..	ता.,कु.	क.स.,रे.	..
160	सरवानी	672.00	प्रा.शा.(1)	..	..	ता.,कु.	क.स.,रे.	..
161	नौरंगपुर	977.00	प्रा.शा.(1), पू.मा.शा.(1)	प्रा.स्वा.के.(1)	..	ता.,कु.	..	डा.
162	बरपाली	745.00	प्रा.शा.(1)	..	..	ता.,कु.	..	..
163	हुलोपुर	456.00	..	..	..	न.,कु.	..	..
164	बोकरा मुड़ा	643.00	..	..	..	ता.,कु.	..	..
165	भातपुर	788.00	..	..	..	न.,कु.	..	..

मुख्य खाद्य	भूमि उपयोग (अर्थात् विभिन्न प्रकार के भूमि उपयोगों के अन्तर्गत् आने वाले क्षेत्र) एकड़ में					सबसे पास का नगर और दूरी (कि. मी. में)	ग्राम में साप्ताहिक बाजार लगता हो, तो उसका दिन	अभ्युक्ति धार्मिक ऐतिहासिक अथवा पुरातत्वीय महत्व के स्थान के उल्लेख सहित
	वन	सिंचित	असिंचित	कृष्य खाली भूमि	कृषि के लिए अनुपलब्ध क्षेत्र जिसमें कृषि नहीं की जा सकती			
10	11	12	13	14	15	16	17	18
चावल	..	1.00	212.00	15.00	11.00	खरसिया 17.6	..	..
चावल	..	3.00	995.00	249.00	146.00	खरसिया 14.4	..	..
चावल	..	9.00	673.00	91.00	176·00	खरसिया 16.0	शनिवार	..
चावल	..	4.00	615.00	119.00	91.00	खरसिया 14.4	..	..
चावल	..	15.00	538.00	175.00	56.00	खरसिया 16.0	..	..
चावल	..	3.00	291.00	86.00	25.00	खरसिया 14.4	..	..
चावल	30.00	12.00	342.00	37.00	23.00	खरसिया 16.0	..	..
चावल	14.00	5.00	545.00	141.00	56.00	रायगढ़ 14.4	..	..
चावल	38.00	8.00	279.00	20.00	42.00	रायगढ़ 16.0	..	..
चावल	..	7.00	670.00	50.00	47.00	रायगढ़ 16.0	..	..
चावल	224.00	18.00	264.00	83.00	23.00	रायगढ़ 16.0	..	..
चावल	..	3.00	415.00	63.00	31.00	रायगढ़ 17.6	..	..
चावल	..	1.00	291.00	74.00	31.00	रायगढ़ 11.2	..	..
चावल	..	6.00	369.00	52.00	32.00	रायगढ़ 17.6	..	..
चावल	..	4.00	799.00	54.00	58.00	रायगढ़ 12.8	..	..
चावल	22.00	5.00	272.00	35.00	31.00	रायगढ़ 17.6	..	..
चावल	60.00	9.00	233.00	35.00	75.00	रायगढ़ 17.6	..	..
चावल	..	2.00	149.00	17.00	11.00	रायगढ़ 19.2	..	..
चावल	..	8.00	1,399.00	149.00	258.00	रायगढ़ 17.6	..	..
चावल	..	3.00	557.00	33.00	34.00	रायगढ़ 17.6	..	..
चावल	..	2.00	384.00	54.00	32.00	रायगढ़ 12.8	..	..
चावल	..	4.00	784.00	133.00	93.00	रायगढ़ 11.2	..	..
चावल	..	2.00	364.00	36.00	31.00	रायगढ़ 19.2	..	..
चावल	..	7.00	300.00	79.00	195.00	रायगढ़ 14.8	..	..
चावल	..	3.00	579.00	34.00	38.00	रायगढ़ 14.8	..	..
चावल	..	18.00	1,098.00	156.00	78.00	रायगढ़ 16.0	..	..
चावल	..	7.00	523.00	181.00	143.00	रायगढ़ 16.0	..	..
चावल	..	6.00	377.00	112.00	177.00	रायगढ़ 16.0	..	..
चावल	..	5.00	701.00	76.00	132.00	रायगढ़ 16.0	..	..
चावल	..	5.00	344.00	89.00	23.00	रायगढ़ 16.0	..	..
चावल	..	5.00	334.00	42.00	35.00	रायगढ़ 16.0	..	..
चावल	..	2.00	421.00	58.00	14.00	खरसिया 16.0	..	..
चावल	..	4.00	499.00	50.00	33.00	खरसिया 12.8	..	..
चावल	..	10.00	498.00	59.00	34.00	खरसिया 14.4	..	..
चावल	..	7.00	564.00	42.00	59.00	खरसिया 16.0	..	..
चावल	..	10.00	814.00	92.00	61.00	खरसिया 17.6	..	..
चावल	..	19.00	551.00	134.00	41.00	रायगढ़ 17.6	..	..
चावल	..	15.00	306.00	62.00	73.00	रायगढ़ 19.2	..	..
चावल	..	23.00	364.00	96.00	160.00	रायगढ़ 16.0	..	..
चावल	..	7.00	567.00	103.00	111.00	रायगढ़ 19.2	..	..

स्थानीय कोड नम्बर	ग्राम का नाम	ग्राम का कुल क्षेत्रफल (एकड़ में)	ग्राम में उपलब्ध सुख-सुविधाएं					
			शिक्षा सम्बन्धी	चिकित्सा सम्बन्धी	बिजली सम्बन्धी	पेय-जल सम्बन्धी	परिवहन सम्बन्धी	डाक तथा तार सम्बन्धी
1	2	3	4	5	6	7	8	9
166	मोहापाली	344.00	..	..	..	ता.	..	..
167	साल्हेपाली	423.00	..	..	..	ता.,न.	..	..
168	कुलबा	845.00	प्रा.शा.(1)	..	..	ता.,कु.	..	..
169	कांटाहरदी	1,104.00	प्रा.शा.(1)	..	..	ता.,कू.	..	..
170	नावागांव	352.00	..	..	..	ता.,न.कू.	..	..
171	बरदापुरी	785.00	प्रा.शा.(1)	..	..	ता.,न.	..	..
172	बसंतपुर	209.00	..	..	..	ता.,कु.	..	..
173	सहसपुर	851.00	प्रा.शा.(1)	..	..	ता.,कु.	..	..
174	धुधवा	739.00	प्रा.शा.(1)	..	..	न.,कु.	..	..
175	जतरी	1,118.00	प्रा.शा.(1), पू.मा.शा.(1)	प्रा.स्वा.के.(1)	..	ता.,न.कू.	..	..
176	तोरना	405.00	..	..	..	न.,न,कू.	..	..
177	पुसलदा	1,406.00	प्रा.शा.(1)	..	..	ता.	..	..
178	शंकरपाली	377.00	..	..	..	ता.	..	..
179	सेमरा	535.00	प्रा.शा.(1)	..	..	ता.,न.कू.	..	..
180	सेमीभांवर	372.00	..	..	..	ता.,न.कू.	..	..
181	अमलीडीहा	578.00	..	..	..	न.	..	..
182	धनगांव	684.00	पा.शा.(1)	..	..	न.	..	..
183	नवापारा	862.00	प्रा.शा.(1)	..	..	न.	..	..
184	रुचिदा	1,136.00	प्रा.शा.(1)	..	..	ता.	..	..
185	रावन खोंदरा	482.00	..	..	..	ता.	..	..
186	लिटाईपाली	530.00	प्रा.शा.(1)	..	..	ता.	..	..
187	कौवाताल	589.00	प्रा.शा.(1)	..	..	ता.,न.कू.	..	..
188	गोर्रा	1,476.00	प्रा.शा.(1)	..	सि.,रो.,उ.	ता.,कु.	क.स.	..
189	टेंका	511.00	..	..	..	कु.	क.स.	..
190	तेलीपाली	493.00	प्रा.शा.(1)	..	..	ता.,न.कू.	..	..
191	पचेड़ा	671.00	प्रा शा.(1)	..	..	न.,न.कूं.	क.स.	..
192	राई तराई	445.00	..	..	..	ता.,कु.	..	..
193	औरां भांठा	487.00	..	..	..	ता.,कु.	क.स.	..
194	उसरौट	833.00	प्रा.शा.(1), पू.मा.शा.(1)	..	सि.,रो.,उ.	ता.,कू.	..	..
195	कुरमापाली	458.00	प्रा.शा.(1)	..	..	ता.,कु.	क.स.	..
196	कोतरा	1,193.00	प्रा.शा.(1), पू.मा.शा.(1), उ.मा.शा.(1)	..	सि.,रो.	ता.,कु.	क.स.	डा.
197	जामपाली	535.00	प्रा.शा.(1)	..	..	ता.,कु.	क.स.	..
198	तारापुर	746.00	प्रा.शा.(1)	प्रा.स्वा.के.(1)	सि.,रो.	ता.,कु.	क.स.	..
199	ठाकुर पाली	261.00	..	..	..	कु.,ता.	क.स.	..
200	बालमगोड़ा	804.00	प्रा.शा.(1)	..	सि.,रो.,उ.	कु.,ता.	क.स.	..
201	खोखरा	956.00	प्रा.शा.(1)	..	..	ता.,न.कू.	..	..
202	तरकेला	1,171.00	प्रा.शा.(1), पू.मा.शा.(1), उ.मा.शा.(1)	प्रा.स्वा.के.(1)	सि.,रो.	ता.,न.कू.	..	डा.
203	पटेल पाली	1,011.00	प्रा.शा.(1)	..	रो.,उ.	ता.,न.कू.	प.स.	डा.

रायगढ़ तहसील

मुख्य खाद्य	भूमि उपयोग (अर्थात् विभिन्न प्रकार के भूमि उपयोगों के अन्तर्गत् आने वाले क्षेत्र) एकड़ में: वन	सिंचित	असिंचित	कृष्य खाली भूमि	कृषि के लिए अनुपलब्ध क्षेत्र जिसमें कृषि नहीं की जा सकती	सबसे पास का नगर और दूरी (कि.मी. में)	ग्राम में साप्ताहिक बाजार लगता हो, तो उसका दिन	अभ्युक्ति धार्मिक ऐतिहासिक अथवा पुरातत्वीय महत्व के स्थान के उल्लेख सहित
10	11	12	13	14	15	16	17	18
चावल	..	10.00	288.00	26.00	20.00	रायगढ़ 17.6	..	..
चावल	..	92.00	191.00	54.00	86.00	रायगढ़ 16.0	..	..
चावल	..	21.00	665.00	98.00	61.00	रायगढ़ 22.4	..	..
चावल	..	16.00	831.00	72.00	185.00	रायगढ़ 22.4	..	..
चावल	..	6.00	284.00	26.00	36.00	रायगढ़ 22.4	..	..
चावल	..	13.00	511.00	112.00	149.00	रायगढ़ 20.8	..	..
चावल	..	9.00	158.00	25.00	17.00	रायगढ़ 22.4	..	..
चावल	..	25.00	610.00	95.00	121.00	रायगढ़ 22.4	..	..
चावल	..	3.00	453.00	88.00	195.00	रायगढ़ 22.4	..	..
चावल	..	3.00	1,013.00	39.00	63.00	रायगढ़ 24.0	..	..
चावल	..	8.00	151.00	113.00	133.00	रायगढ़ 24.0	..	..
चावल	..	5.00	1,186.00	78.00	137.00	रायगढ़ 20.8	..	..
चावल	..	4.00	262.00	81.00	30.00	रायगढ़ 22.4	..	..
चावल	..	3.00	357.00	84.00	91.00	रायगढ़ 24.0	..	..
चावल	..	3.00	283.00	60.00	26.00	रायगढ़ 22.4	..	..
चावल	..	8.00	367.00	91.00	112.00	रायगढ़ 19.2	..	..
चावल	..	2.00	494.00	72.00	116.00	रायगढ़ 19.2	..	..
चावल	..	7.00	612.00	62.00	181.00	रायगढ़ 19.2	..	..
चावल	..	14.00	843.00	126.00	153.00	रायगढ़ 19.2	..	..
चावल	..	1.00	379.00	67.00	35.00	रायगढ़ 19.2	..	..
चावल	..	2.00	386.00	99.00	43.00	रायगढ़ 19.2	..	..
चावल	..	14.00	486.00	50.00	39.00	रायगढ़ 17.6	..	..
चावल	..	6.00	1,357.00	63.00	50.00	रायगढ़ 14.4	..	..
चावल	..	3.00	400.00	79.00	29.00	रायगढ़ 14.4	..	..
चावल	..	5.00	397.00	45.00	46.00	रायगढ़ 14.4	..	..
चावल	..	6.00	455.00	78.00	132.00	रायगढ़ 16.0	..	..
चावल	..	3.00	338.00	53.00	51.00	रायगढ़ 16.0	..	..
चावल	..	3.00	301.00	47.00	136.00	रायगढ़ 12.8	..	..
चावल	..	5.00	523.00	92.00	213.00	रायगढ़ 14.4	..	..
चावल	..	4.00	377.00	30.00	47.00	रायगढ़ 11.2	..	..
चावल	..	2.00	1,006.00	29.00	156.00	रायगढ़ 9.6	सोमवार	..
चावल	..	5.00	440.00	45.00	45.00	रायगढ़ 11.2	..	..
चावल	..	4.00	539.00	52.00	151.00	रायगढ़ 16.0	..	..
चावल	..	2.00	212.00	20.00	27.00	रायगढ़ 12.8	..	..
चावल	..	7.00	648.00	100.00	49.00	रायगढ़ 12.8	..	..
चावल	..	50.00	821.00	33.00	52.00	रायगढ़ 12.8	..	..
चावल	..	82.00	996.00	31.00	62.00	रायगढ़ 9.6	..	..
चावल	..	175.00	626.00	115.00	95.00	रायगढ़ 7.2	..	..

स्थानीय कोड नम्बर	ग्राम का नाम	ग्राम का कुल क्षेत्रफल (एकड़ में)	ग्राम में उपलब्ध सुख-सुविधाएं					
			शिक्षा सम्बन्धी	चिकित्सा सम्बन्धी	बिजली सम्बन्धी	पेय-जल सम्बन्धी	परिवहन सम्बन्धी	डाक तथा तार सम्बन्धी
1	2	3	4	5	6	7	8	9
204	बनसिया	993.00	प्रा.शा.(1)	..	..	ता.,न.कू.	..	..
205	अमली भौना	853.00	प्रा.शा.(1)	..	..	ता.	रे.	..
206	केनापाली	454.00	प्रा.शा.(1)	..	..	ता.	क.स.	..
207	कोसमनारा	224.00	..	..	..	ता.,कु.	..	..
208	छुही पाली	398.00	..	..	..	ता.,न.कू.	..	..
209	जोरापाली	645.00	..	..	..	ता.	क.स.	..
210	धनागर	1,174.00	प्रा.शा.(1)	..	सि.,रो.,उ.	ता.,न.कू.	क.स.	..
211	नवसिया	457.00	प्रा.शा.(1)	..	..	ता.,न.कू.	क.स.	..
212	सांगीतराई	705.00	..	..	..	ता.,न.कू.	क.स.	..
213	कुसमुरा	1,086.00	प्रा.शा.(2), पू.मा.शा.(1)	..	सि.,रो.,उ.	ता.,कु.	क.स.	..
214	काशीचुवा	994.00	प्रा.शा.(1)	..	..	ता.,कु.	..	..
215	जामपाली	864.00	प्रा.शा.(1)	..	सि.,रो.	ता.,कु.	..	..
216	डुमरपाली	663.00	प्रा.शा.(1)	..	..	ता.,कु.	..	..
217	बनहर	420.00	..	..	सि.,रो.,उ.	ता.कु.	..	..
218	बघनपुर	616.00	प्रा.शा.(1)	..	..	ता.,कु.	..	..
219	उच्चमिट्टी	763.00	प्रा.शा.(1	..	..	ता.,कु.	र.	..
220	कोकड़ी तराई	482.00	प्रा.शा.(1), पू.मा.शा.(1)	..	..	कु.,ता.	प.स.	डा.,दू.
221	कोसमपाली	578.00	प्रा.शा.(1)	..	..	ता.	रे.	..
222	गेजाभुडा	843.00	प्रा.शा.(1)	..	..	ता.,कु.	रे.	..
223	मुराली पाली	366.00	प्रा.शा.(1)	.	..	ता.,कु.	..	.
224	परसदा	976.00	..	..	..	ता.	..	..
225	रामपुर छोटे	127.00	..	..	..	..	..	..
226	उरदना	711.00	प्रा.शा.(1)	प्रा.स्वा.के.(1)	रो.	न.,कु.	प.स.	डा.,ता.
227	कलमी	845.00	प्रा.शा.(1)	..	..	ता.,कु.	क.स.	..
228	खैरपुर	851.00	प्रा.शा.(1)	..	..	ता.,कु.	क.स.	..
229	गोरका	231.00	..	..	..	ता.,न.कू.	क.स.	..
230	चिराई पानी	348.00	..	..	..	ता.	क.स.	..
231	टिपाखोल	262.00	..	..	..	ना.	..	..
232	पता पाली	405.00	..	..	..	ता.,न.कू.	क.स.	..
233	बरमुड़ा	472.00	प्रा.शा.(1)	..	..	ता.,कु.	क.स.	..
234	भगवानपुर	426.00	प्रा.शा.(1)	..	..	ता.,कु.	क.स.	..
235	सरई पाली	215.00	प्रा.शा.(1)	..	..	कु.,न.कू.	क.स.	..
236	किसनापुर	354.00	..	..	सि.,रो.,उ.	ता.,कु.	क.स.	..
237	आमापाल	266.00	..	..	..	न.	..	..
238	गेरवानी	1,255.00	प्रा.शा.(1)	..	सि.,रो.	कु.,ता.	प.स.	..
239	चिराई पानी	639.00	..	..	..	कु.,ता.	प.स.	..
240	दनौट	1,461.00	..	..	..	कु.,ता.	..	..
241	देलारी	845.00	..	..	..	ता.,कु.	..	..
242	पाली	774.00	..	..	..	ता.,कु.	..	..
243	बरलिया	754.00	प्रा.शा.(1)	..	..	ता.	..	..
244	भेलवा टिकरा	1,178.00	प्रा.शा.(1)	..	..	न.,कु.	प.स.	..
245	रेगड़ा	840.00	प्रा.शा.(1)	..	..	ना.	..	..

रायगढ़ तहसील

मुख्य खाद्य	भूमि उपयोग (अर्थात् विभिन्न प्रकार के भूमि उपयोगों के अन्तर्गत् आने वाले क्षेत्र) एकड़ में वन	सिंचित	असिंचित	कृष्य खाली भूमि	कृषि के लिए अनुपलब्ध क्षेत्र जिसमें कृषि नहीं की जा सकती	सबसे पास का नगर और दूरी (कि. मी. में)	ग्राम में साप्ताहिक बाजार लगता हो, तो उसका दिन	अभ्युक्ति धार्मिक ऐतिहासिक अथवा पुरातत्वीय महत्व के स्थान के उल्लेख सहित
10	11	12	13	14	15	16	17	18
चावल	..	9.00	840.00	99.00	45.00	रायगढ़ 8.8	..	..
चावल	..	1.00	614.00	215.00	23.00	रायगढ़ 1.6	..	..
चावल	..	1.00	279.00	112.00	62.00	रायगढ़ 3.2	..	..
चावल	..	2.00	211.00	1.00	10.00	रायगढ़ 3.2	..	..
चावल	..	5.00	342.00	34.00	17.00	रायगढ़ 6.4	..	..
चावल	..	..	609.00	10.00	26.00	रायगढ़ 4.8	..	..
चावल	..	8.00	1,010.00	91.00	65.00	रायगढ़ 6.4	..	..
चावल	..	10.00	390.00	30.00	27.00	रायगढ़ 4.8	..	..
चावल	..	4.00	594.00	56.00	51.00	रायगढ़ 3.2	..	..
चावल	..	29.00	932.00	54.00	71.00	रायगढ़ 8.0	..	..
चावल	..	9.00	833.00	78.00	74.00	रायगढ़ 16.0	..	..
चावल	..	28.00	592.00	200.00	44.00	रायगढ़ 14.4	..	..
चावल	..	15.00	328.00	137.00	183.00	रायगढ़ 16.0	..	..
चावल	..	17.00	323.00	53.00	27.00	रायगढ़ 14.4	..	.
चावल	..	15.00	484.00	72.00	45.00	रायगढ़ 12.8	..	..
चावल	..	7.00	548.00	79.00	129.00	रायगढ़ 9.6	..	..
चावल	..	1.00	346.00	113.00	22.00	रायगढ़ 8.0	..	..
चावल	..	2.00	455.00	55.00	66.00	रायगढ़ 6.4	..	..
चावल	..	8.00	704.00	79.00	52.00	रायगढ़ 9.6	..	..
चावल	..	4.00	292.00	30.00	40.00	रायगढ़ 11.2	..	..
चावल	184.00	5.00	689.00	51.00	47.00	रायगढ़ 11.2	..	..
..	..	..	112.00	9.00	6 00	रायगढ़ 2.0	..	..
चावल	35.00	2.00	337.00	86.00	251.00	रायगढ़ 4.8	..	..
चावल	..	11.00	684.00	76.00	74.00	रायगढ़ 3.2	..	..
चावल	7.00	172.00	490.00	140.00	42.00	रायगढ़ 6.4	..	..
चावल	..	..	141.00	67.00	23.00	रायगढ़ 4.8	..	..
चावल	18.00	..	238.00	77.00	15.00	रायगढ़ 8.0	..	..
चावल	38.00	74.00	88.00	20.00	42.00	रायगढ़ 9.6	..	..
चावल	..	..	223.00	150.00	32.00	रायगढ़ 6.4	..	..
चावल	..	59.00	354.00	30.00	29.00	रायगढ़ 6.4	..	..
चावल	..	154.00	199.00	44.00	29.00	रायगढ़ 3.2	..	..
चावल	..	..	184.00	8.00	23.00	रायगढ़ 6.4	..	..
चावल	1.00	5.00	296.00	30.00	22.00	रायगढ़ 3.2	..	..
चावल	18.00	..	145.00	80.00	23.00	रायगढ़ 4.8	..	..
चावल	382.00	5.00	524.00	275.00	69.00	रायगढ़ 12.8	..	..
चावल	7.00	8.00	364.00	206.00	54.00	रायगढ़ 11.2	..	..
चावल	524.00	6.00	555.00	294.00	82.00	रायगढ़ 8.0	..	..
चावल	21.00	18.00	611.00	134.00	61.00	रायगढ़ 17.6	..	..
चावल	..	20.00	498.00	212.00	44.00	रायगढ़ 16.0	..	..
चावल	31.00	3.00	528.00	134.00	58.00	रायगढ़ 8.0	..	..
चावल	51.00	1.00	710.00	316.00	100.00	रायगढ़ 6.4	..	..
चावल	43.00	3.00	597.00	146.00	51.00	रायगढ़ 6.4	..	..

स्थानीय कोड नम्बर	ग्राम का नाम	ग्राम का कुल क्षेत्रफल (एकड़ में)	ग्राम में उपलब्ध सुख-सुविधाएं					
			शिक्षा सम्बन्धी	चिकित्सा सम्बन्धी	बिजली सम्बन्धी	पेय-जल सम्बन्धी	परिवहन सम्बन्धी	डाक तथा तार सम्बन्धी
1	2	3	4	5	6	7	8	9
246	लाखा	1,209.00	प्रा.शा.(1),	..	सि.,रो.	कु.,ता.	प.स.	..
247	लामीदरहा	483.00	..	..	..	ना.,कु.	..	..
248	शिवपुरी	1,630.00	..	..	सि.,रो.	कु.,ता.	प.स.	..
249	चक्रधरपुर	1,644.00	..	..	..	ना.,कु.	क.स.	..
250	छिरवानी	629.00	..	..	..	ता.,ना.	..	..
251	जुनवानी	719.00	..	..	..	कु.,ता.	..	..
252	धुमाबहाल	840.00	..	..	..	ना.,कु.	क.स.	..
253	नवागांव	1,246.00	..	..	..	ना.,कु.	क.स.	..
254	बंगुरसिया	849.00	प्रा.शा.(1)	प्रा.स्वा.के(1)	..	कु.	क.स.	डा.
255	बादपाली	1,500.00	..	..	..	ना.,कु	क.स.	..
256	सम्बलपुरी	2,894.00	प्रा.शा.(1)	..	..	ता.,कु.	क.स.	..
257	अड़ बहाल	789.00	..	..	..	ता,.कु.	क.स.	..
258	झारगुड़ा	627.00	..	..	..	ता.,कु.	क.स.	..
259	देव बहाल	302.00	..	..	..	ता.,कु.	क.स.	..
260	नटवरपुर	6,883.00	प्रा.शा.(1)	..	..	ना.,कु.	क.स.	..
261	नव बहाल	724.00	..	..	..	ना.	क.स.	..
262	बन बहारी	964.00	..	..	..	ना.	..	..
263	बलभद्रपुर	2,343.00	..	..	..	ना.,कु.	क.स.	..
264	सपनाई	889.00	प्रा.शा.(1)	..	..	ना.,कु.	क.स.	..
265	सर बहाल	364.00	..	..	..	कु.,ना.	क.स.	..
266	सिकोसीमाल	438.00	..	..	..	कु.,ना.	क.स.	..
267	कोटमार	895.00	प्रा.शा.(1)	..	..	ता.,कु.	..	..
268	टारपाली	1,662.00	प्रा.शा.(1)	..	..	ता.,कु.	.	..
269	तलगा	2,655.00	प्रा.शा.(1)	प्रा.स्वा.के.(1)	..	ता.,कु.	क.स.	डा.
270	पतरा पाली	1,227.00	प्रा.शा.(1)	..	..	ता.,कु.	रे.	डा.
271	भगोरा	2,047.00	प्रा.शा.(1)	..	..	कु.,न.	क.स.	..
272	भिखारीमाल	434.00	प्रा.शा.(1)	..	..	ता.,कु.	..	..
273	सरईपाली	898.00	..	..	..	ता.,कु.	क.स.	..
274	कारीछापर	542.00	प्रा.शा.(1)	..	..	ना.	..	..
275	कोलई बहाल	314.00	प्रा.शा.(1), पू.मा.शा.(1)	..	..	ना.	क.स.,रे.	डा.
276	कोयलंगा	871.00	प्रा.शा.(1)	..	..	ना.	..	..
277	कुकुरदा	1,202.00	प्रा.शा.(1)	..	..	ता.,कु.	क.स.	..
278	धुट्टी पाली	1,027.00	..	..	..	ना.	..	..
279	जामगांव	797.00	..	..	..	ता.,कु.	..	..
280	नवापारा	703.00	प्रा.शा.(1)	..	सि.,रो.,उ.	ता..ना.	..	..
281	बेहरापाली	1,033.00	..	..	..	ना.	रे.	..
282	भुयां पाली	872.00	..	..	..	ना.	..	..
283	मनुवा पाली	1,015.00	प्रा.शा. 1)	..	..	ना.,कु.	..	..
284	कोसम पाली	416.00	..	..	..	ता.,कु.	..	..
285	डुमर पाली	632.00	..	..	..	न.	..	..
286	बनोरा	1,424.00	प्रा.शा.(1)	..	..	कु.,न.कू.	..	डा.
287	बेलरिया	904.00	प्रा.शा.(1)	..	..	न.	..	..
288	मौहापाली	1,827.00	प्रा.शा.(1), पू.मा.शा.(1), उ. .शा.(1)	..	..	कु.	क.स.	..

मुख्य खाद्य	भूमि उपयोग (अर्थात् विभिन्न प्रकार के भूमि उपयोगों के अन्तर्गत् आने वाले क्षेत्र) एकड़ में					सबसे पास का नगर और दूरी (कि.मी. में)	ग्राम में साप्ताहिक बाजार लगता हो, तो उसका दिन	अभ्युक्ति धार्मिक ऐतिहासिक अथवा पुरातत्वीय महत्व के स्थान के उल्लेख सहित
	वन	सिंचित	असिंचित	कृष्य खाली भूमि	कृषि के लिए अनुपलब्ध क्षेत्र जिसमें कृषि नहीं की जा सकती			
10	11	12	13	14	15	16	17	18
चावल	274.00	25.00	323.00	467.00	120.00	रायगढ़ 9.6	..	..
चावल	76.00	..	248.00	120.00	39.00	रायगढ़ 4.8	..	..
चावल	265.00	3.00	907.00	373.00	82.00	रायगढ़ 14.4	..	..
चावल	..	6.00	518.00	980.00	140.00	रायगढ़ 16.0	..	..
चावल	252.00	..	199.00	151.00	27.00	रायगढ़ 16.0	..	..
चावल	155.00	..	353.00	158.00	53.00	रायगढ़ 19.2	..	..
चावल	198.00	..	376.00	227.00	39.00	रायगढ़ 19.2	..	..
चावल	27.00	3.00	580.00	590.00	46.00	रायगढ़ 16.0	..	..
चावल	85.00	4.00	452.00	271.00	37.00	रायगढ़ 19.2	..	..
चावल	553.00	5.00	523.00	319.00	100.00	रायगढ़ 12.8	..	..
चावल	1,095.00	7.00	751.00	926.00	115.00	रायगढ़ 9.6	..	..
चावल	115.00	3.00	389.00	242.00	40.00	रायगढ़ 17.6	..	..
चावल	160.00	3.00	343.00	82.00	39.00	रायगढ़ 16.0	..	..
चावल	9.00	14.00	189.00	59.00	31.00	रायगढ़ 16.0	..	..
चावल	20.00	..	1,905.00	4,873.00	85.00	रायगढ़ 16.0	..	..
चावल	464.00	..	101.00	133.00	26.00	रायगढ़ 22.4	..	..
चावल	..	..	88.00	856.00	20.00	रायगढ़ 25.6	..	..
चावल	..	1.00	800.00	1,494.00	48.00	रायगढ़ 24.0	..	..
चावल	227.00	2.00	432.00	184.00	44.00	रायगढ़ 22.4	..	..
चावल	199.00	1.00	106.00	29.00	29.00	रायगढ़ 24.0	..	..
चावल	176.00	...	208.00	31.00	23.00	रायगढ़ 24.0	..	..
चावल	..	6.00	481.00	301.00	107 00	रायगढ़ 11.2	..	..
चावल	608.00	11.00	817.00	148.00	78.00	रायगढ़ 8.0	..	..
चावल	703.00	9.00	1,109.00	636.00	198.00	रायगढ़ 16.0	..	..
चावल	99.00	11.00	744.00	240.00	133.00	रायगढ़ 9.6	..	..
चावल	227.00	12.00	984.00	636.00	188.00	रायगढ़ 19.2	..	..
चावल	..	7.00	287.00	95.00	45.00	रायगढ़ 6.4	..	..
चावल	105.00	4.00	525.00	231.00	33.00	रायगढ़ 20.8	..	..
चावल	122.00	18.00	222.00	122.00	58.00	रायगढ़ 16.0	..	..
चावल	11.00	1.00	100.00	74.00	128.00	रायगढ़ 19.2	गुरुवार	..
चावल	142.00	170.00	223.00	283.00	53.00	रायगढ़ 28.8	..	..
चावल	108.00	135.00	551.00	300.00	108.00	रायगढ़ 19.2	..	..
चावल	195.00	29.00	439.00	245.00	119.00	रायगढ़ 22.4	..	..
चावल	23.00	70.00	128.00	199.00	77.00	रायगढ़ 19.2	..	..
चावल	..	24.00	387.00	241.00	51.00	रायगढ़ 20.8	..	..
चावल	..	12.00	370.00	570.00	81.00	रायगढ़ 25.6	..	..
चावल	413.00	26.00	289.00	93.00	51.00	रायगढ़ 27.2	..	..
चावल	185.00	24.00	502.00	204.00	100.00	रायगढ़ 22.4	..	..
चावल	17.00	9.00	243.00	107.00	40.00	रायगढ़ 14.4	..	..
चावल	..	20.00	344.00	192.00	76.00	रायगढ़ 17.6	..	..
चावल	..	16.00	869.00	380.00	159.00	रायगढ़ 16.0	..	..
चावल	..	20.00	534.00	235.00	115.00	रायगढ़ 20.8	..	..
चावल	113.00	3.00	1,020.00	609.00	82.00	रायगढ़ 12.8	..	..

स्थानीय कोड नम्बर	ग्राम का नाम	ग्राम का कुल क्षेत्रफल (एकड़में)	ग्राम में उपलब्ध सुख-सुविधाएं					
			शिक्षा सम्बन्धी	चिकित्सा सम्बन्धी	बिजली सम्बन्धी	पेय-जल सम्बन्धी	परिवहन सम्बन्धी	डाक तथा तार सम्बन्धी
1	2	3	4	5	6	7	8	9
289	शंकर बोगा	496.00	प्रा.शा.(1)	..	..	ता.	..	..
290	साल्हे ओना	941.00	..	..	..	न.	..	..
291	कोतरलिया	1,257.00	प्रा.शा.(1)	..	..	ता.,कु.	रे.	..
292	कोटरापाली	495.00	..	..	..	ता.,कु.	क.स.	..
293	गोपालपुर	666.00	..	..	..	ता.,कु.	..	..
294	चिटकाकानी	87.00	..	..	..	ता.,कु.	क.स.	..
295	जुड़ी	1,188.00	प्रा.शा.(1)	..	..	कु.,ता.	क.स.	..
296	पंडरी पानी	662.00	..	..	..	कु.,ता.	क.स.	..
297	बिसनाथ पाली	622.00	प्रा.शा.(1)	..	..	कु.,ता.	..	..
298	लोइंग	1,249.00	प्रा.शा.(1), पू.मा.शा.(1)	प्रा.स्वा.के.(1)	..	कु.,ता.	क.स.	डा.
299	सियार पाली	670.00	..	..	..	कु.,ता.	..	..
300	बड़ें अतरमुड़ा	467.00	..	..	..	कु.,ता.	क.स.	..
301	गोबरघनपुर	256.00	..	..	..	कु.,न.	..	..
302	बिजेपुर	380.00	..	..	..	ता.,कु.	..	..
303	बेन्दरा चुंवा	117.00	..	..	..	ना.,कु.	..	..
304	बोईदादर	521.00	..	..	सि.,रो.	कु.,ता.	रे.	..
305	मढ़उमरिया	2,331.00	प्रा.शा.(1), पू.मा.शा.(1)	..	सि.,रो.,उ.	ता.,कु.	क.स.	डा.
306	गुड़गहन	737.00	..	..	..	कु.,ता.	..	..
307	छातामुरा	1,318.00	प्रा.शा.(1)	..	सि.,रो.,उ.	कु.,ता.	प.स.	..
308	दर्रामुडा	642.00	प्रा.शा.(1)	..	..	ता.,न.कू.	क.स.	..
309	सहेदेवपाली	380.00	प्रा.शा.(1)	..	..	ता.,न.कू.	प.स.	..
310	अमलीपाली	184.00	..	..	..	कू.	..	..
311	आमापाली	480.00	..	..	..	ता.	..	..
312	केशला	417.00	प्रा.शा.(1)	..	..	कु.,ता.	..	..
313	झलमला	942.00	प्रा.शा.(1), पू.मा.शा.(1), उ.मा.शा.(1)	..	..	कु.,ता.	क.स.	डा.
314	नवापाली	494.00	..	..	..	ता.	..	..
315	डुमर मुड़ा	730.00	प्रा.शा.(1)	..	..	कु.,ता.	क.स.	..
316	बोइरडीह	433.00	प्रा.शा.(1)	..	..	ता.	..	..
317	बिजकोट	622.00	..	..	..	कु.,ता.	..	..
318	भिडमिडा	1,130.00	प्रा.शा.(1)	..	सि.,रो.,उ.	कु.,ता.	क.स.	..
319	मौहापाली	275.00	..	..	..	कु.,ता.	..	..
320	एकताल	1,017.00	प्रा.शा.(1)	..	..	न.	..	..
321	ठेंगापाली	283.00	..	..	..	ना.	क.स.	..
322	धनुहारडेरा	511.00	..	..	..	ता.	..	..
323	नेतनागर	1,142.00	प्रा.शा.(1)	..	..	ता.	क.स.	डा.
324	बड़माल	485.00	..	..	..	न.	क.स.	..
325	भाटनपाली	605.00	प्रा.शा.(1)	..	..	ता.	क.स.	..
326	आड़मुडा	469.00	..	..	..	ता.,कु.	क.स.	..
327	कमाईपाली	335.00	..	..	..	ता.,कु.	क.स.	..
328	कान्दागढ़	1,050.00	प्रा.शा. (1)	..	..	ता.,कु.	..	..

रायगढ़ तहसील

मुख्य खाद्य	भूमि उपयोग (अर्थात् विभिन्न प्रकार के भूमि उपयोगों के अन्तर्गत् आने वाले क्षेत्र) एकड़ में वन	सिंचित	असिंचित	कृष्य खाली भूमि	कृषि के लिए अनुपलब्ध क्षेत्र जिसमें कृषि नहीं की जा सकती	सबसे पास का नगर और दूरी (कि.मी. में)	ग्राम में साप्ताहिक बाजार लगता हो, तो उसका दिन	अभ्युक्ति धार्मिक ऐतिहासिक अथवा पुरातत्वीय महत्व के स्थान के उल्लेख सहित
10	11	12	13	14	15	16	17	18
चावल	6.00	13.00	304.00	131.00	42.00	रायगढ़ 14.4	..	..
चावल	34.00	13.00	370.00	477.00	47.00	रायगढ़ 14.4	..	..
चावल	2.00	41.00	899.00	204.00	111.00	रायगढ़ 8.0	..	..
चावल	..	17.00	347.00	80.00	51.00	रायगढ़ 9.6	..	..
चावल	92.00	20.00	350.00	144.00	60.00	रायगढ़ 3.2	..	..
चावल	..	13.00	61.00	4.00	9.00	रायगढ़ 8.0	..	..
चावल	150.00	71.00	765.00	136.00	66.00	रायगढ़ 8.0	..	..
चावल	..	22.00	436.00	157.00	47.00	रायगढ़ 4.8	..	..
चावल	..	31.00	397.00	137.00	57.00	रायगढ़ 12.8	..	..
चावल	28.00	65.00	856.00	160.00	140.00	रायगढ़ 11.2	शनिवार	..
चावल	92.00	34.00	376.00	80.00	88.00	रायगढ़ 11.2	..	..
चावल	..	..	173.00	172.00	122.00	रायगढ़ 3.2	..	..
चावल	33.00	..	161.00	19.00	43.00	रायगढ़ 4.8	..	..
चावल	2.00	12.00	254.00	70.00	42.00	रायगढ़ 4.8	..	..
चावल	..	..	63.00	40.00	14.00	रायगढ़ 4.8	..	..
चावल	..	35.00	323.00	96.00	67.00	रायगढ़ 1.6	..	..
चावल	82.00	14.00	1,459.00	592.00	184.00	रायगढ़ 4.8	..	..
चावल	..	6.00	322.00	338.00	71.00	रायगढ़ 6.4	..	..
चावल	..	4.00	1,082.00	123.00	109.00	रायगढ़ 4.8	..	..
चावल	..	2.00	316.00	279.00	45.00	रायगढ़ 6.4	..	..
चावल	..	1.00	293.00	29.00	57.00	रायगढ़ 6.4	..	..
चावल	..	1.00	161.00	5.00	17.00	रायगढ़ 8.0	..	..
चावल	..	11.00	379.00	35.00	55.00	रायगढ़ 11.2	..	..
चावल	..	8.00	340.00	27.00	42.00	रायगढ़ 9.6	..	..
चावल	24.00	12.00	659.00	134.00	113.00	रायगढ़ 12.8	..	..
चावल	28.00	12.00	285.00	108.00	61.00	रायगढ़ 8.0	..	..
चावल	27.00	20.00	475.00	139.00	69.00	रायगढ़ 9.6	..	..
चावल	..	2.00	201.00	165.00	65.00	रायगढ़ 8.0	..	..
चावल	38.00	8.00	424.00	91.00	61.00	रायगढ़ 12.8	..	..
चावल	62.00	11.00	764.00	193.00	100.00	रायगढ़ 11.2	..	..
चावल	..	2.00	226.00	28.00	19.00	रायगढ़ 12.8	..	..
चावल	154·00	8.00	637.00	156.00	62.00	रायगढ़ 19.2	..	..
चावल	..	22.00	195.00	45.00	21.00	रायगढ़ 12.8	..	..
चावल	50.00	39.00	324.00	62.00	36.00	रायगढ़ 12.8	..	..
चावल	..	96.00	889.00	72.00	85.00	रायगढ़ 12.8	..	..
चावल	..	12.00	385.00	59.00	29.00	रायगढ़ 14.4	..	..
चावल	..	48.00	457.00	78.00	22.00	रायगढ़ 12.8	..	..
चावल	..	3.00	328.00	115.00	23.00	रायगढ़ 24.0	..	..
चावल	..	6.00	278.00	32.00	19.00	रायगढ़ 24.0	..	..
चावल	..	7.00	815.00	116.00	112.00	रायगढ़ 27.2	..	..

स्थानीय कोड नम्बर	ग्राम का नाम	ग्राम का कुल क्षेत्रफल (एकड़ में)	ग्राम में उपलब्ध सुख-सुविधाएं					
			शिक्षा सम्बन्धी	चिकित्सा सम्बन्धी	बिजली सम्बन्धी	पेय-जल सम्बन्धी	परिवहन सम्बन्धी	डाक तथा तार सम्बन्धी
1	2	3	4	5	6	7	8	9
329	छपोरा	1,112.00	प्रा.शा.(1)	..	..	ता.,कु.	..	..
330	बौड़ाझरिया	709.00	प्रा.शा.(1)	..	..	ता.,कु.	..	..
331	रियापाली	133.00	प्रा.शा.(1)	..	..	ता.,कु.	..	..
332	रेंगालपाली	722.00	प्रा.शा.(1), पू.मा.शा.(1)	प्रा.स्वा.के.(1)	..	ता.	क.स.	डा.
333	कठानी	759.00	प्रा.शा.(1)	..	..	ता.	..	..
334	झिलगीटार	618.00	प्रा.शा.(1)	..	..	ता.	..	..
335	दर्रीपाली	361.00	प्रा.शा.(1)	..	..	ता.	..	..
336	देवलसुरा	835.00	प्रा.शा.(1)	..	..	ता.	..	..
337	बासनपाली	427.00	..	..	..	कु.	..	..
338	महलोई	428.00	प्रा.शा.(1), पू.मा.शा.(1)	..	..	ता.,कु.	..	..
339	लोहाखान	1,107.00	प्रा.शा.(1)	..	..	ता.	..	..
340	कुसमुदा	346.00	..	..	..	ता.	क.स.	..
341	घनातराई	197.00	..	..	..	ता.	..	..
342	घुटकू पाली	409.00	..	..	..	ता.	क.स.	..
343	झुलन पाली	139.00	..	..	..	ता.,कु.	..	..
344	घुरन पाली	172.00	प्रा.शा.(1)	..	..	ता.	..	..
345	नावापारा	582.00	प्रा.शा.(1)	..	..	ता.	क.स.	..
346	मल्दा	632.00	प्रा.शा.(1)	..	..	ता.	..	..
347	बड़े हल्दी	880.00	प्रा.शा.(1)	..	..	ता.	क.स.	..
348	सोंड़े केला	733.00	..	..	..	ता.	..	..
349	औरदा	1,735,00	प्रा.शा.(1)	..	सि.,रो.	ता.,न.कू.	..	..
350	जैकेला	1,104.00	प्रा.शा.(1)	..	सि.,रो.	ता.,न.कू.	..	..
351	झारमुड़ा	785.00	प्रा.शा.(1)	..	..	ता.,न.कू.	क.स.	..
352	कोंड़ा तराई	1,684.00	प्रा.शा.(1), पू.मा.शा.(1), उ.मा.शा.(1)	..	सि.,रो.,उ.	ता.,कु,	प.स.	..
353	कुंजेडबरी	261.00	..	..	..	ता.,न.कू.	प.स.	..
354	डुमरपाली	510.00	प्रा.शा.(1)	..	..	ता.,न.कू.	प.स.	..
355	बेलपाली	389.00	..	..	..	ता.,न,कू.	प स.	..
356	लोहोरसिंग	1,528.00	प्रा.शा.(1)	..	..	ता.,न.कू.	प.स.	..
357	कवरिहा	741.00	..	..	..	ता.,न.कू.	..	..
358	जोगीतराई	631.00	..	..	..	ता.,कु.	..	..
359	पुटकापुरी	669.00	प्रा.शा.(1), पू.मा.शा.(1)	..	..	ता.,कु.	..	..
360	बासनपाली	716.00	प्रा.शा.(1)	..	..	ता.,कु.	..	..
361	बिजना	331.00	..	..	..	ता.,कु.	..	..
362	बुलांकी	234.00	..	..	..	ता.,कु.	..	..
363	लिजिर	1,050.00	प्रा.शा.(1)	..	..	ता.,कु.	प.स.	..
364	केनसरा	1,480.00	प्रा.शा.(1)	..	..	ता.,कु.	क.स.	..
365	तेतला	1,715.00	प्रा.शा.(1)	..	सि.,रो.,उ.	ता.,कु.	प.स.	डा.
366	बांदीमाल	257.00	..	..	..	ता.,कु.	क.स.	..
367	सुर्री	935.00	प्रा.शा.(1)	..	..	ता.,कु.	..	..
368	करंजोर	412.00	..	..	..	ता.	..	..
369	छींच	679.00	प्रा.शा.(1)	..	..	ता.	..	..

मुख्य खाद्य	भूमि उपयोग (अर्थात् विभिन्न प्रकार के भूमि उपयोगों के अन्तर्गत् आने वाले क्षेत्र) एकड़ में: वन	सिंचित	असिंचित	कृष्य खाली भूमि	कृषि के लिए अनुपलब्ध क्षेत्र जिसमें कृषि नहीं का जा सकती	सबसे पास का नगर और दूरी (कि.मी. में)	ग्राम में साप्ताहिक बाजार लगता हो, तो उसका दिन	अभ्युक्ति धार्मिक ऐतिहासिक अथवा पुरातत्वीय महत्व के स्थान के उल्लेख सहित
10	11	12	13	14	15	16	17	18
चावल	..	19.00	905.00	106.00	82.00	रायगढ़ 25.6	..	..
चावल	..	10·00	629.00	14.00	56.00	रायगढ़ 27.2	..	..
चावल	..	2.00	117.00	7.00	7.00	रायगढ़ 24.0	..	..
चावल	..	13.00	497.00	75.00	137.00	रायगढ़ 25.6	सोमवार	..
चावल	23.00	25.00	468.00	203.00	40.00	रायगढ़ 25.6	..	..
चावल	..	2.00	331.00	269.00	16.00	रायगढ़ 27.2	..	..
चावल	..	6.00	296.00	41.00	18.00	रायगढ़ 28.8	..	..
चावल	..	5.00	427.00	330.00	73.00	रायगढ़ 25.6	..	..
चावल	..	20.00	315.00	74.00	18.00	रायगढ़ 22.4	..	..
चावल	..	4.00	315.00	86.00	23.00	रायगढ़ 25.6	..	..
चावल	..	3.00	757.00	301.00	46.00	रायगढ़ 27.2	..	..
चावल	..	62.00	244.00	21.00	19.00	रायगढ़ 16.0	..	..
चावल	..	23.00	143.00	9.00	22.00	रायगढ़ 14.4	..	..
चावल	..	37.00	273.00	56.00	43.00	रायगढ़ 22.4	..	..
चावल	..	4.00	118.00	9.00	8.00	रायगढ़ 16.0	..	..
चावल	..	43.00	102.00	13.00	14.00	रायगढ़ 16.0	..	..
चावल	..	72.00	377.00	90.00	43.00	रायगढ़ 19.2	..	..
चावल	..	105.00	407.00	58.00	62.00	रायगढ़ 12.8	..	..
चावल	..	158.00	504.00	144.00	74.00	रायगढ़ 16.0	..	..
चावल	..	73.00	437.00	102.00	121.00	रायगढ़ 17.6	..	..
चावल	..	36.00	1,426.00	186.00	87.00	रायगढ़ 14.4	..	..
चावल	..	30.00	885.00	101.00	88.00	रायगढ़ 11.2	..	..
चावल	..	9.00	634.00	105.00	37.00	रायगढ़ 12.8	..	..
चावल	..	15.00	1,525.00	34.00	110.00	रायगढ़ 9.6	..	..
चावल	..	7.00	213.00	15.00	26.00	रायगढ़ 6.4	..	..
चावल	..	10.00	404.00	44.00	52.00	रायगढ़ 8.0	..	..
चावल	..	4.00	338.00	25.00	22.00	रायगढ़ 8.0	..	..
चावल	..	12.00	1,329.00	93.00	94.00	रायगढ़ 9.6	..	..
चावल	..	8.00	623.00	70.00	40.00	रायगढ़ 14.4	..	..
चावल	..	..	566.00	37.00	28.00	रायगढ़ 11.2	..	..
चावल	..	6.00	556.00	37.00	70.00	रायगढ़ 14.4	..	..
चावल	..	7.00	560.00	107.00	42.00	रायगढ़ 16.0	..	..
चावल	..	3.00	285.00	16.00	27.00	रायगढ़ 12.8	..	..
चावल	..	2.00	196.00	14.00	22.00	रायगढ़ 14.4	..	..
चावल	..	9.00	820.00	73.00	148.00	रायगढ़ 12.8	..	..
चावल	..	52.00	1,071.00	133.00	224.00	रायगढ़ 25.2	..	..
चावल	..	28.00	1,504.00	64.00	119.00	रायगढ़ 19.2	..	..
चावल	..	6.00	217.00	5.00	29.00	रायगढ़ 25.6	..	..
चावल	..	7.00	822.00	27.00	79.00	रायगढ़ 24.0	..	..
चावल	..	2.00	316.00	51.00	43.00	रायगढ़ 19.2	..	..
चावल	..	4.00	581.00	43.00	51.00	रायगढ़ 19.2	..	..

स्थानीय कोड नम्बर	ग्राम का नाम	ग्राम का कुल क्षेत्रफल (एकड़में)	ग्राम में उपलब्ध सुख-सुविधाएं					
			शिक्षा सम्बन्धी	चिकित्सा सम्बन्धी	बिजली सम्बन्धी	पेय-जल सम्बन्धी	परिवहन सम्बन्धी	डाक तथा तार सम्बन्धी
1	2	3	4	5	6	7	8	9
370	जामपाली	285.00	..	..	..	ता.	..	..
371	तड़ोला	1,544.00	..	..	..	ता.	प.स.	..
372	दाऊभठली	291.00	प्रा.शा.(1)	..	..	ता.,कु.	..	..
373	सारसमाल	377.00	..	..	..	ता.,न.कू.	..	..
374	सुलोनी	365.00	..	..	..	ता.,कु.	..	..
375	सुकुलभठली	445.00	..	..	..	ता.,कु.	..	..
376	कारीछापर	201.00	..	..	..	ता.,न.कू.	..	..
377	कोतासुरा	990.00	प्रा.शा.(1)	..	..	ता.,कू.	..	..
378	गोतमा	840.00	प्रा.शा.(1)	..	..	ता.,कु.	..	..
379	नन्देली	762.00	प्रा.शा.(1)	..	..	ता.,न.कू.	..	..
380	लंकापाली	521.00	..	..	..	ता.,न.कू.	..	..
381	सिहा	735.00	प्रा.शा.(1)	..	..	ता.	..	..
382	कोतमरा	714.00	प्रा.शा.(1)	..	..	ता.	..	..
383	चिखली	376.00	प्रा.शा.(1)	..	..	ता.,अ.	प.स.	..
384	तिलगी	794.00	प्रा.शा.(1)	..	..	ता.,अ.	प.स.	..
385	बरपाली	477.00	..	..	सि,,रो.	ता.,अ.	प.स.	..
386	रैबार	669.00	प्रा.शा.(1)	..	रो.,उ.	ता.,अ.	प.स.	..
387	सूपा	785.00	प्रा.शा.(1), पू.मा.शा.(1)	..	सि.,रो.,उ.	ता.,अ.	..	..
388	अमलीपाली (कोतमार)	188.00	..	..	..	ता.,		..
389	अमलीभौना (कठली)	359.00	..	..	..	ता.,अ.	प.स.	..
390	कठली	426.00	प्रा.शा.(1)	..	..	ता.,अ.	प.स.	..
391	छोटे भण्डार	403.00	..	..	..	ता.,अ.	..	..
392	जेवरीड़ीह	328.00	..	..	..	ता.,अ.	..	..
393	टपरदा	495.00	प्रा.शा.(1)	..	..	ता.	प.स.	..
394	तुपकधार	119.00	..	..	..	ता.	क.स.	..
395	बड़े भण्डार	862.00	प्रा.शा.(1), पू.मा.शा.(1)	..	..	ता.	क.स.	डा.
396	सरवानी	451.00	..	..	..	ता.,अ.	..	..
397	खपरा पाली	229.00	प्रा.शा.(1)	..	..	ता.,न.	..	..
398	जिलाड़ी	165.00	..	..	..	ता.,अ.	..	..
399	ठेगागुड़ी	315.00	..	..	..	ता.,अ.	..	..
400	नवापारा	217.00	..	..	..	ता.	क.स.	..
401	बुनगा	1,456.00	प्रा.शा.(1)	..	रो.,सि.उ.	ता.	..	..
402	बोन्दा	535.00	प्रा.शा.(1)	..	..	ता.	..	..
403	रनभाठा	642.00	प्रा.शा.(1)	..	..	ता.	..	..
404	रायपाली	192.00	..	..	..	ता.	..	..
405	सिलाड़ी	245.00	..	..	..	ता.,अ.	क.स.	..
406	केसापाली	260.00	..	..	..	ना.	..	..
407	चंगोरी	629.00	..	..	..	न.	..	..
408	छिछोर उमरिया	1,659.00	प्रा.शा.(1), पू.मा.शा.(1)	..	..	ता.	..	डा.
409	टिनमिनी	387.00	प्रा.शा.(1)	..	..	ता.	..	..
410	ठाकुरपाली	198.00	..	..	..	ना.	..	..
411	बाराडोली	323.00	प्रा.शा.(1)	..	..	ता.	..	..
412	परसा पाली	303.00	..	..	..	ता.	..	..

मुख्य खाद्य	भूमि उपयोग (अर्थात् विभिन्न प्रकार के भूमि उपयोगों के अन्तर्गत आने वाले क्षेत्र) एकड़ में					सबसे पास का नगर और दूरी (कि. मी. में)	गाम में साप्ताहिक बाजार लगता हो, तो उसका दिन	अभ्युक्ति धार्मिक ऐतिहासिक अथवा पुरातत्वीय महत्व के स्थान के उल्लेख सहित
	वन	सिंचित	असिंचित	कृष्य खाली भूमि	कृषि के लिए अनुपलब्ध क्षेत्र जिसमें कृषि नहीं का जा सकती			
10	11	12	13	14	15	16	17	18
चावल	..	2.00	221.00	37.00	25.00	रायगढ़ 12.8	..	..
चावल	..	1.00	1,337.00	104.00	102.00	रायगढ़ 12.8	..	..
चावल	..	1.00	240.00	25.00	25.00	रायगढ़ 19.2	..	..
चावल	..	27.00	267.00	48.00	35.00	रायगढ़ 19.2	..	..
चावल	..	20.00	294.00	34.00	17.00	रायगढ़ 19.2	..	..
चावल	..	2.00	357.00	38.00	48.00	रायगढ़ 19.2	..	..
चावल	..	11.00	150.00	3.00	37.00	रायगढ़ 20.8	..	..
चावल	..	125.00	680.00	57.00	128.00	रायगढ़ 22.4	..	..
चावल	..	17.00	647.00	58.00	118.00	रायगढ़ 22.4	..	..
चावल	..	12.00	677.00	27.00	46.00	रायगढ़ 19.2	..	..
चावल	..	10.00	414.00	46.00	51.00	रायगढ़ 19.2	..	..
चावल	..	54.00	535.00	67.00	79.00	रायगढ़ 20.8	..	..
चावल	..	107.00	508.00	8.00	91.00	रायगढ़ 24.0	..	..
चावल	..	143.00	164.00	26.00	43.00	रायगढ़ 19.2	गुरुवार	..
चावल	..	47.00	662.00	43.00	42.00	रायगढ़ 20.8	गुरुवार	..
चावल	..	..	420.00	21.00	36.00	रायगढ़ 22.4	..	..
चावल	..	24.00	542.00	39.00	64.00	रायगढ़ 20.8	..	..
चावल	..	70.00	595.00	55.00	65.00	रायगढ़ 22.4	..	..
चावल	..	8.00	135.00	27.00	18.00	रायगढ़ 32.0	..	..
चावल	..	15.00	301.00	26.00	17.00	रायगढ़ 25.6	..	..
चावल	..	8.00	364.00	19.00	35.00	रायगढ़ 28.8	..	..
चावल	..	3.00	310.00	60.00	30.00	रायगढ़ 25.6	..	..
चावल	..	8.00	306.00	3.00	11.00	रायगढ़ 25.6	..	..
चावल	..	7.00	343.00	76.00	69.00	रायगढ़ 28.8	..	..
चावल	..	1.00	95.00	9.00	14.00	रायगढ़ 28.8	..	..
चावल	..	27.00	720.00	33.00	82.00	रायगढ़ 25.6	..	..
चावल	..	7.00	349.00	29.00	66.00	रायगढ़ 28.8	..	..
चावल	..	12.00	174.00	21.00	22.00	रायगढ़ 28.8	..	..
चावल	..	23.00	114.00	2.00	26.00	रायगढ़ 28.8	,,	..
चावल	..	14.00	268.00	19.00	14.00	रायगढ़ 19.2	..	..
चावल	..	8.00	176.00	18.00	15.00	रायगढ़ 28.8	..	..
चावल	..	222.00	1,010.00	84.00	140.00	रायगढ़ 25.6	..	..
चावल	..	8.00	444.00	31.00	52.00	रायगढ़ 25.6	..	..
चावल	..	137.00	418.00	39.00	48.00	रायगढ़ 24.0	..	..
चावल	..	8.00	147.00	21.00	16.00	रायगढ़ 28.8	..	..
चावल	..	17.00	196.00	19.00	13.00	रायगढ़ 28.8	..	..
चावल	..	7.00	212.00	23.00	18.00	रायगढ़ 20.8	..	..
चावल	..	..	264.00	122.00	243.00	रायगढ़ 22.4	..	..
चावल	..	331.00	1,030.00	140.00	158.00	रायगढ़ 25.6	..	..
चावल	..	5.00	173.00	53.00	156.00	रायगढ़ 24.0	..	..
चावल	..	19.00	140.00	21.00	18.00	रायगढ़ 27.2	..	..
चावल	..	37.00	219.00	21.00	46.00	रायगढ़ 28.8	..	..
चावल	..	95.00	168.00	11.00	29.00	रायगढ़ 28.8	..	..

स्थानीय कोड नम्बर	ग्राम का नाम	ग्राम का कुल क्षेत्रफल (एकड़ में)	ग्राम में उपलब्ध सुख-सुविधाएं					
			शिक्षा सम्बन्धी	चिकित्सा सम्बन्धी	बिजली सम्बन्धी	पेय-जल सम्बन्धी	परिवहन सम्बन्धी	डाक तथा तार सम्बन्धी
1	2	3	4	5	6	7	8	9
413	सिंगपुरी	588.00	..	..	..	न.	..	..
414	आंडेकेरा	800.00	प्रा.शा.(1)	..	..	ता.	प.स.	..
415	गुड्डु	503.00	प्रा.शा.(1)	..	..	ता.,कु.	..	..
416	बाघाडोला	605.00	प्रा.शा.(1)	..	..	ता.,कु.	क.स.	..
417	घुमोर	2,025.00	प्रा.शा.(1), पू.मा.शा.(1), उ.मा.शा.(1)	प्रा.स्वा.के.(1)	सि.,रो.,उ.	ता.,कु.	प.स.	डा.
418	सराई पाली	501.00	..	..	..	ता.,ना.	क.स.	..
419	कलमी	300.00	प्रा.शा.(1)	..	..	ता.,ना.	प.स.	..
420	तुरंगा	797.00	प्रा.शा.(1)	..	सि.,रो.	कु.,ता.	प.स.	..
421	नवापाली	263.00	..	..	..	ना.,ता.	प.स.	..
422	पडिगांव	2,060.00	प्रा.शा.(2)	..	सि.,रो.,उ.	कु.,ता,	प.स.	..
423	मचिदा	209.00	..	..	..	ता.,न.कू.	प.स.	..
424	खुटूपाली	310·00	..	..	..	ता.,ना.	प.स.	..
425	सूरजगढ़	238.00	..	..	..	न.,ना.	प.स.	..
426	लिभोना	564.00	प्रा.शा.(1)	..	..	कु.,ता.	प.स.	..
427	ककई मोहान	198.00	..	..	..	ना.	..	..
428	कोंड़पाली	1,649.00	प्रा.शा.(1)	..	..	कु.,ता.	..	..
429	छोटे हल्दी	571.00	..	..	..	कु.,ता.	..	..
430	तरड़ा	1,012.00	प्रा.शा.(1)	..	..	कु.,ता.	..	..
431	लारा	1,697.00	प्रा.शा.(1)	..	..	कु.,ता.	..	..
	योग	319,211.00	प्रा.शा.(254) पू.मा.शा.(29) उ.मा.शा. (7)	औ.(11)	(36)	कु.(213) अ.(216)	प.स.(54) क.स.(110)	डा.(30) ता. (2) अ. (1)

स्रोत—कालम (1) से (5) और (7) से (18) : तहसीलदार, रायगढ़

कालम (6) : मध्यप्रदेश विद्युत् मंडल, जबलपुर

रायगढ़ तहसील

मुख्य खाद्य	भूमि उपयोग (अर्थात् विभिन्न प्रकार के भूमि उपयोगों के अन्तर्गत् आने वाले क्षेत्र) एकड़ में: वन	सिंचित	असिंचित	कृष्य खाली भूमि	कृषि के लिए अनुपलब्ध क्षेत्र जिसमें कृषि नहीं की जा सकती	सबसे पास का नगर और दूरी (कि.मी. में)	ग्राम में साप्ताहिक बाजार लगता हो, तो उसका दिन	अभ्युक्ति धार्मिक ऐतिहासिक अथवा पुरातत्वीय महत्व के स्थान के उल्लेख सहित
10	11	12	13	14	15	16	17	18
चावल	..	..	181.00	13.00	394.00	रायगढ़ 28.8	..	..
चावल	..	74.00	562.00	97.00	67.00	रायगढ़ 20.8	..	..
चावल	..	50.00	318.00	84.00	51.00	रायगढ़ 20.8	..	..
चावल	..	85.00	343.00	81.00	96.00	रायगढ़ 19.2	..	..
चावल	..	251.00	1,294.00	179.00	301.00	रायगढ़ 20.8	बुधवार	..
चावल	..	14.00	309.00	48.00	130.00	रायगढ़ 20.8	..	..
चावल	..	41.00	162.00	57.00	40.00	रायगढ़ 25.6	..	..
चावल	..	165.00	555.00	32.00	45.00	रायगढ़ 24.0	..	..
चावल	..	23.00	185.00	8.00	47.00	रायगढ़ 27.2	..	..
चावल	..	537.00	1,114.00	74.00	335.00	रायगढ़ 25.6	..	..
चावल	..	25.00	141.00	18.00	25.00	रायगढ़ 24.0	..	..
चावल	..	100.00	150.00	30.00	30.00	रायगढ़ 25.6	..	..
चावल	..	15.00	180.00	18.00	25.00	रायगढ़ 27.2	शनिवार	..
चावल	..	34.00	466.00	5.00	59.00	रायगढ़ 25.6	..	..
चावल	..	3.00	166.00	3.00	26.00	रायगढ़ 27.2	..	..
चावल	..	25.00	1,070.00	419.00	135.00	रायगढ़ 25.6	..	..
चावल	..	12.00	435.00	50.00	74.00	रायगढ़ 27.2	..	..
चावल	..	10.00	904.00	33.00	65.00	रायगढ़ 24.0	..	..
चावल	..	9.00	1,460.00	103.00	125.00	रायगढ़ 27.2	..	..
..	13,681.00	9,662.00	204,239.00	45,701.00	45,928.00	..	..	..

स्थानीय कोड नम्बर	ग्राम का नाम	ग्राम का कुल क्षेत्रफल (एकड़ में)	ग्राम में उपलब्ध सुख-सुविधाएं				
			शिक्षा सम्बन्धी	चिकित्सा सम्बन्धी	बिजली सम्बन्धी	पेय-जल सम्बन्धी	परिवहन सम्बन्धी	डाक तथा तार सम्बन्धी
1	2	3	4	5	6	7	8	9
1	पासीद	999.17	प्रा.शा.(1)	..	..	न.,कु.	..	..
2	भदरा	1,070.59	प्रा.शा.(1)	..	..	कु.	..	..
3	भाठागांव	554.06	प्रा.शा.(1), पू.मा.शा.(1), उ.मा.शा.(1),	..	..	कु.,ता.	..	..
4	मल्दा	1,322.94	प्रा.शा.(1)	..	..	न.,कु.	..	..
5	रेल्हा	465.01	..	..	..	..	..	..
6	सिघनपुर	1,236.57	प्रा.शा.(1)	..	..	कु.,ता.	..	डा.
7	कोसीर	2,142.43	प्रा.शा.(2)	प्रा.चि.के.(1)	सि.,रो.,उ.	कु.,ता.	..	..
8	बटाऊपाली	517.01	प्रा.शा.(1)	..	..	कु.,ता.	..	..
9	मुड़वाभ ांठा	346.59	प्रा.शा.(1)	..	..	कु.,ता.	..	..
10	उच्चभिट्ठी	1,319.62	प्रा.शा.(1)	..	..	कु.,ता.	..	डा.
11	कपिसदा	613.86	प्रा.शा.(1)	..	..	कु.,ता.	..	..
12	कुम्हारी	748.55	प्रा.शा.(1)	..	..	कु.,ता.	..	..
13	पाट	685.55	..	..	..	कु.,ता.	..	..
14	अंडोला	1,268.42	..	..	..	कु.,ता.	क.स.	..
15	गन्तुली बड़े	585.34	प्रा.शा.(1)	..	..	ता.	क.स.	..
16	जशपुर	4,547.92	प्रा.शा.(1)	..	..	न.	क.स.	..
17	दहिदा	1,877.71	प्रा.शा.(1)	..	..	न.	क.स.	..
18	नावापारा	942.62	..	..	..	न.	क.स.	..
19	खुडवेना	395.23	..	..	..	ता.	..	..
20	गन्तुली छोटे	497.52	प्रा.शा.(1)	..	..	ता.	क.स.	..
21	गोपाल भौना	276.43	..	..	..	ता.	..	..
22	तिलाई दादर	408.23	..	..	..	ता.	..	..
23	जामपाली	370.13	..	..	..	ता.	..	..
24	बरदुला	1,463.57	प्रा.शा.(1)	..	..	ता.	..	..
25	मचगोढ़ा	337.27	..	..	..	ता.	क.स.	..
26	मचलाडीह	463.06	..	..	..	ता.	..	..
27	अमाकोनी	206.33	..	..	..	कु.	..	..
28	खैरा छोटे	690.48	प्रा.शा.(1)	..	..	ता.,कु.	..	..
29	जसरा	842.46	प्रा.शा.(1)	..	सि.	कु.,न.	..	..
30	डंडाईडीह	547.02	प्रा.शा.(1)	..	..	कु.	..	..
31	धुता	458.99	..	..	..	न.	..	..
32	बरभांठा	318.48	..	..	..	न.	..	..
33	भंवरपुर	240.37	..	..	..	कु.,ता.	..	..
34	भंवरादादर	438.32	..	..	..	ता.	..	..
35	मधुबन	416.72	..	..	..	ता.	..	..
36	रामपुर	192.15	..	..	..	कु.	..	..
37	खैरा बड़े	477.20	प्रा.शा.(1)	..	..	कु.,ता.	..	..
38	ग्वालिनडीह	421.00	प्रा.शा.(1)	..	..	कु.,ता.	..	..
39	घठुला छोटे	388.47	प्रा.शा.(1)	..	..	न.	..	..
40	छतौना	406.33	प्रा.शा.(1)	,,	..	कु.,ता.	..	..
41	ठेलकाभांठा	338.07	..	..	..	कु.,ता.	..	..
42	तालदेवरी	197.46	..	..	..	कु.,ता.	..	..

मुख्य खाद्य	भूमि उपयोग (अर्थात् विभिन्न प्रकार के भूमि उपयोगों के अन्तर्गत् आने वाले क्षेत्र) एकड़ में					सबसे पास का नगर और दूरी (कि. मी. में)	ग्राम में साप्ताहिक बाजार लगता हो, तो उसका दिन	अभ्युक्ति धार्मिक ऐतिहासिक अथवा पुरातत्वीय महत्व के स्थान के उल्लेख सहित
	वन	सिंचित	असिंचित	कृष्य खाली भूमि	कृषि के लिए अनुपलब्ध क्षेत्र (जिसमें कृषि नहीं की जा सकती			
10	11	12	13	14	15	16	17	18
चावल	..	2.70	588.31	154.15	254.01	सारंगढ़ 24.0	..	..
चावल	..	27.68	672.34	138.29	232.28	सारंगढ़ 27.2	..	..
चावल	..	3.60	460.92	41.13	48.41	सारंगढ़ 19.2	..	..
चावल	..	2.90	696.24	128.42	495.38	सारंगढ़ 22.4	..	..
..	..	..	319.87	51.10	94.04	सारंगढ़ 15.0	..	..
चावल	..	22.58	844.90	133.05	236.04	सारंगढ़ 20.8	..	..
चावल	..	291.45	1,391.26	294.39	165.33	सारंगढ़ 19.2	शुक्रवार	..
चावल	..	67.26	401.21	29.58	18.96	सारंगढ़ 20.8	..	..
चावल	..	2.20	287.73	46.13	10.53	सारंगढ़ 17.6	..	..
चावल	..	0.54	1,163.75	98.48	56.85	सारंगढ़ 12.8	..	..
चावल	..	2.47	524.28	70.87	16.24	सारंगढ़ 14.4	..	..
चावल	..	2.01	571.51	128.81	46.22	सारंगढ़ 16.0	..	..
चावल	..	4.09	523.88	122.21	35.37	सारंगढ़ 16.0	..	..
चावल	..	12.21	1,011.98	166.85	77.38	सारंगढ़ 19.2	..	..
चावल	..	10.48	478.40	69.68	26.78	सारंगढ़ 14.4	..	..
चावल	..	75.70	1,601.93	814.34	2,055.95	सारंगढ़ 17.6	गुरुवार	..
चावल	..	8.53	915.20	201.32	752.66	सारंगढ़ 19.2	..	..
चावल	..	1.47	298.77	69.16	573.22	सारंगढ़ 19.2	..	..
चावल	..	2.43	295.35	59.60	37.85	सारंगढ़ 12.8	..	..
चावल	..	1.77	340.75	105.17	49.83	सारंगढ़ 12.8	..	..
चावल	..	0.84	205.47	45.86	24.26	सारंगढ़ 11.2	..	..
चावल	..	0.05	335.91	36.20	36.07	सारंगढ़ 14.4	..	..
चावल	..	0.69	301.82	37.32	30.30	सारंगढ़ 16.0	..	..
चावल	..	3.50	1,092.34	262.87	104.86	सारंगढ़ 12.8	..	..
चावल	..	1.10	233.95	68.39	33.83	सारंगढ़ 12.3	..	..
चावल	..	..	312.21	122.54	28.31	सारंगढ़ 11.2	..	..
चावल	..	13.11	139.68	39.68	13.86	सारंगढ़ 17.6	..	..
चावल	..	35.09	511.98	110.23	33.18	सारंगढ़ 11.2	..	..
चावल	..	8.88	621.09	115.62	96.87	सारंगढ़ 17.6	..	..
चावल	..	6.52	344.52	134.40	61.58	सारंगढ़ 14.4	..	..
चावल	..	8.24	293.30	123.64	33.81	सारंगढ़ 19.2	..	..
चावल	..	10.59	240.34	52.71	14.84	सारंगढ़ 19.2	..	..
चावल	..	3.55	217.76	8.92	10.14	सारंगढ़ 14.4	..	..
चावल	..	5.78	306.93	115.20	10.41	सारंगढ़ 12.8	..	..
चावल	..	3.82	317.65	66.73	28.52	सारंगढ़ 14.4	..	..
चावल	..	1.71	162.71	9.84	17.89	सारंगढ़ 17.6	..	..
चावल	..	2.80	376.00	70.10	28.30	सारंगढ़ 12.8	..	..
चावल	..	1.41	343.04	53.19	23.36	सारंगढ़ 11.2	..	..
चावल	..	0.16	301.64	56.88	29.79	सारंगढ़ 16.0	..	..
चावल	..	0.08	307.11	76.05	23.09	सारंगढ़ 16.0	..	..
चावल	..	3.13	259.94	60.00	15.00	सारंगढ़ 12.8	..	..
चावल	..	2.00	158.10	22.28	15.08	सारंगढ़ 14.4	..	..

स्थानीय कोड नम्बर	ग्राम का नाम	ग्राम का कुल क्षेत्रफल (एकड़ में)	ग्राम में उपलब्ध सुख-सुविधाएं					
			शिक्षा सम्बन्धी	चिकित्सा सम्बन्धी	बिजली सम्बन्धी	पेय-जल सम्बन्धी	परिवहन सम्बन्धी	डाक तथा तार सम्बन्धी
1	2	3	4	5	6	7	8	9
43	तिलाई मुड़ा	391.64	प्रा.शा.(1)	..	..	ता.	..	..
44	पिन्डरी दुबूपाट	332.20	..	..	..	ता.	..	..
45	पिन्डरी बालोपाट	309.38	प्रा.शा.(1)	..	..	कु.,ता.	..	..
46	भीखमपुरा	412.85	प्रा.शा.(1)	..	..	कु.,ता.	..	..
47	भेड़वन	1,415.90	प्रा.शा.(1), पू.मा.शा.(1),	..	..	कु.,ता.	..	डा.
48	भोथली	537.98	प्रा.शा.(1), पू.मा.शा.(1)	मा.शि.के.(1)	..	कु,ता.	..	..
49	कौवाताल	632.91	प्रा.शा.(1)	..	..	कु.,ता.	प.स.	..
50	खूबभांठा	247.83	..	..	..	कु.,ता.	प.स.	..
51	जिल्दी	455.05	प्रा.शा.(1)	..	..	कु.,ता.	प.स.	..
52	डोंगिया	201.34	प्रा.शा.(1)	..	..	कु.,ता.	क.स.	..
53	दर्राभांठा	282.72	..	..	..	कु.,ता.	प.स.	..
54	नन्दनपुर	308.70	..	..	..	..	प.स.	..
55	नन्देली	271.81	..	..	..	कु.,ता.	प.स.	..
56	बगबिड़ार	340.60	..	..	..	..	क.स.	..
57	बरतुंगा	321.58	..	..	..	कु.,ता.	प.स.	..
58	भंगड़ा	91.70	..	..	..	..	प.स.	..
59	महकमपुर	260.40	..	..	..	कु.,ता.	प.स.	..
60	मुंडियाडीह	413.67	..	..	..	कु.,ता.	प.स.	..
61	मौहापाली	165.93	..	..	..	कु.,ता.	प.स.	..
62	सुबाताल	221.87	..	..	..	कु.,ता.	प.स.	..
63	हरदी	456.55	प्रा.शा.(1), पू.मा.शा.(1)	..	सि.	कु.,ता.	प.स.	डा.
64	हिर्री	681.84	प्रा.शा.(1)	..	सि.	कु.,ता.	प.स.	..
65	उलखर	,589.92	प्रा.शा.(1); पू.मा.शा.(1)	आ.औ.(1)	..	कु.,ता.	क.स.	डा.
66	चुरेला	335.62	प्रा.शा.(1)	..	..	कु.,ता.	..	..
67	छुहीपाली	846.03	प्रा.शा.(1)	..	..	कु.,ता.	..	..
68	नूनपानी	337.42	..	..	..	कु.,ता.	..	..
69	नैकाइनटार	256.65	..	..	..	..	क.स.	..
70	भदरा	230.62	..	..	..	..	..	..
71	चनामुड़ा	142.06	..	..	..	कु.,ता.	..	..
72	झांटीपाली	153.47	..	..	..	ता.,कु.	..	..
73	नाचनपाली	214.10	..	..	..	कु.,ता.	..	..
74	प्रधानपुर	245.74	..	..	..	कु.,ता.	..	..
75	मुड़पार	650.72	प्रा.शा.(1)	..	..	कु.,ता.	..	..
76	रकसा	341.90	..	..	..	कु.,ता.	..	..
77	रामभांठा	281.89	..	..	..	ना.	..	..
78	लेन्धरा	1,236.17	प्रा.शा.(1)	..	..	कु.,ना.,ता.	..	..
79	सिलियारी	469.38	प्रा.शा.(1)	..	..	कु.,ता.	..	..
80	कलमी	523.71	प्रा.शा.(1)	..	..	ना.,कु.	प.स.	..
81	गायदरहा	233.86	..	..	..	कु.,ना.	..	..
82	डंगनिया	192.11	..	..	..	कु.,ता.	..	..

सारंगढ़ तहसील

मुख्य खाद्य	भूमि उपयोग (अर्थात् विभिन्न प्रकार के भूमि उपयोगों के अन्तर्गत आने वाले क्षेत्र) एकड़ में					सबसे पास का नगर और दूरी (कि.मी. में)	ग्राम में साप्ताहिक बाजार लगता हो, तो उसका दिन	अभ्युक्ति धार्मिक, ऐतिहासिक अथवा पुरातत्वीय महत्व के स्थान के उल्लेख सहित
	वन	सिंचित	असिंचित	कृष्य बाली भूमि	कृषि के लिए अनुपलब्ध क्षेत्र जिसमें कृषि नहीं की जा सकती			
10	11	12	13	14	15	16	17	18
चावल	..	1.25	251.09	101.20	38.10	सारंगढ़ 12.8	..	..
चावल	..	2.98	268.10	36.02	25.10	सारंगढ़ 12.0	..	..
चावल	..	0.55	236.11	40.40	32.32	सारंगढ़ 12.0	..	..
चावल	..	2.65	325.46	61.00	23.74	सारंगढ़ 12.8	..	..
चावल	..	4.61	1,080.11	180.10	151.08	सारंगढ़ 12.8	..	..
चावल	..	4.45	385.13	113.30	35.10	सारंगढ़ 12.8	..	..
चावल	..	9.12	520.79	72.09	30.91	सारंगढ़ 9.6	..	..
चावल	..	3.11	200.63	26.17	17.92	सारंगढ़ 11.2	..	..
चावल	..	5.31	352.08	61.51	36.15	सारंगढ़ 8.0	..	..
चावल	..	2.72	175.68	10.76	12.18	सारंगढ़ 8.0	..	..
चावल	..	2.77	209.36	55.67	14.92	सारंगढ़ 6.4	..	..
चावल	..	..	277.87	26.82	4.01	सारंगढ़ 8.0	..	..
चावल	..	3.23	228.08	20.98	19.52	सारंगढ़ 8.0	..	..
चावल	..	..	252.22	66.48	21.90	सारंगढ़ 11.2	..	..
चावल	..	1.27	270.31	44.64	5.36	सारंगढ़ 11.2	..	..
चावल	..	..	83.56	8.14	..	सारंगढ़ 9.6	..	..
चावल	..	2.91	227.50	15.25	14.74	सारंगढ़ 9.6	..	..
चावल	..	3.57	341.01	56.82	12.27	सारंगढ़ 9.6	..	..
चावल	..	5.77	134.44	14.83	10.89	सारंगढ़ 9.6	..	..
चावल	..	4.38	177.74	25.19	14.56	सारंगढ़ 9.6	..	..
चावल	..	6.79	359.72	41.04	49.00	सारंगढ़ 8.0	..	..
चावल	..	8.11	569.32	58.36	46.05	सारंगढ़ 11.2	..	..
चावल	..	370.80	973.47	147.95	97.70	सारंगढ़ 9.6	..	..
चावल	..	1.61	271.43	47.27	15.31	सारंगढ़ 9.6	..	..
चावल	..	0.46	514.36	192.88	138.33	सारंगढ़ 9.6	..	..
चावल	..	2.94	227.04	83.66	23.78	सारंगढ़ 8.0	..	..
चावल	..	1.62	207.81	27.36	19.86	सारंगढ़ 8.0	..	..
चावल	..	1.62	164.68	29.24	35.08	सारंगढ़ 15.0	..	..
चावल	..	0.10	121.47	8.67	11.82	सारंगढ़ 12.8	..	..
चावल	..	0.43	122.95	22.59	7.50	सारंगढ़ 12.8	..	..
चावल	..	0.20	173.90	28.51	11.49	सारंगढ़ 11.2	..	..
चावल	..	2.17	163.76	62.15	17.66	सारंगढ़ 12.8	..	..
चावल	..	1.55	500.35	105.30	43.52	सारंगढ़ 12.8	..	..
चावल	..	2.89	281.51	43.96	13.54	सारंगढ़ 16.0	..	..
चावल	..	0.93	197.00	67.07	16.89	सारंगढ़ 11.2	..	..
चावल	..	3.77	922.70	231.33	78.37	सारंगढ़ 11.2	..	..
चावल	..	1.43	398.45	51.45	18.05	सारंगढ़ 16.0	..	..
चावल	..	359.99	38.56	57.17	67.99	सारंगढ़ 11.2	..	..
चावल	..	2.97	188.06	29.50	13.33	सारंगढ़ 14.4	..	..
चावल	..	0.20	163.18	16.59	12.14	सारंगढ़ 16.0	..	..

स्थानीय कोड नम्बर	ग्राम का नाम	ग्राम का कुल क्षेत्रफल (एकड़ में)	ग्राम में उपलब्ध सुख-सुविधाएं					
			शिक्षा सम्बन्धी	चिकित्सा सम्बन्धी	बिजली सम्बन्धी	पेय-जल सम्बन्धी	परिवहन सम्बन्धी	डाक तथा तार सम्बन्धी
1	2	3	4	5	6	7	8	9
83	देवारपाली	166.86	..	..	..	..	..	..
84	परसकोल	538.23	प्रा.शा.(1)	..	..	कु.,ना.	क.स.	डा.
85	परसदा	831.76	प्रा.शा.(1)	..	..	कु.,ता.	प.स.	..
86	बोरिदा	483.81	..	..	..	कु.,ना.	क.स.	..
87	रींवापार	534.08	प्रा.शा.(1)	..	..	ता.,कु.	..	..
88	सिलादेई	322.52	..	..	..	कु.ता.	..	..
89	अचानकपाली उर्फ चुरेला	275.42	..	..	..	कु.,ना.	प.स.	..
90	अमलीपाली	406.08	प्रा.शा.(1)	..	..	ना.	प.स.	..
91	खजरी	418.50	प्रा.शा.(1)	..	..	ता.	..	..
92	छिन्द	1,381.31	प्रा.शा.(1)	..	सि.	ता.	प.स.	..
93	टांडीपार	723.67	प्रा.शा.(1)	..	..	ता.,ना.	..	..
94	परसापाली	312.05	..	..	..	ना.	..	..
95	पिकरी	519.46	..	..	..	ना.,कु.	..	..
96	बरभांठा	441.79	..	..	..	कु.,ता.	..	..
97	अमलडीहा	488.77	प्रा.शा.(1)	..	..	ता.	प.स.	डा.
98	केडार	566.71	प्रा.शा.(1)	..	..	कु.	प.स.	..
99	गंजाई भौना	226.16	..	..	..	कु.	..	..
100	चन्दली	244.41	प्रा.शा.(1)	..	..	कु.	..	..
101	ठेंगा कोट	289.33	..	..	..	कु.	..	..
102	डोमाडीह	312.38	..	..	..	कु.	..	..
103	देवगांव (पठारीपाली)	625.14	प्रा.शा.(1)	..	सि.	ता.	प.स.	..
104	पहंदा	757.20	प्रा.शा.(1)	..	..	ता.	..	..
105	भकुरी	270.78	..	..	..	कु.	..	..
106	भडिसार	620.47	प्रा.शा.(1)	..	सि.	ता.	..	..
107	सुअरगुड़ा	494.63	..	..	..	ता.	..	..
108	खरी	324.56	प्रा.शा.(1)	..	सि.,रो.	ता.	..	..
109	खोखलीपाली	314.33	..	..	..	कु.,ता.	..	..
110	धानापीपर	179.47	..	..	..	अ.	..	..
111	जामपाली	115.94	..	..	..	ना.	..	..
112	टेढ़ीनाला	273.23	..	..	..	कु.	..	..
113	तेन्दूढ़ार	134.05	..	..	..	ना.	..	..
114	पुटिया	104.81	..	..	..	ता.	..	..
115	बासिनपाली	177.00	..	..	..	ना.	..	..
116	बोईरमाल	282.74	..	..	..	कु.,ता.	..	..
117	लीमगांव	491.50	प्रा.शा.(1)	..	..	ता.	..	..
118	सहसपानी	746.29	प्रा.शा.(1)	..	..	कु.,ता.	..	..
119	सुरली	202.20	..	..	..	ना.	..	..
120	सोडिका	240.25	..	..	..	ता.	..	..
121	सोढ़रडीह	168.52	..	..	..	कु.,ता.	..	..
122	होलघरपाली	337.90	..	..	..	कु.,ता.	..	..
123	कटेकोनी	545.93	प्रा.शा.(1)	..	..	ता.	..	..
124	कटेलभ	692.73	प्रा.शा.(1)	..	..	कु.,ना.,ता.	..	..
125	कुधरी	479.48	प्रा.शा.(1)	..	..	कु.,ना.,ता.	..	..
126	कोतमरा	318.93	प्रा.शा.(1)	..	..	कु.,ता.,ना.	..	..

भूमि उपयोग (अर्थात् विभिन्न प्रकार के भूमि उपयोगों के अन्तर्गत आने वाले क्षेत्र) एकड़ में								
मुख्य खाद्य	वन	सिंचित	असिंचित	कृष्य खाली भूमि	कृषि के लिए अनुपलब्ध क्षेत्र जिसमें कृषि नहीं की जा सकती	सबसे पास का नगर और दूरी (कि.मी. में)	ग्राम में साप्ताहिक बाजार लगता हो, तो उसका दिन	अभ्युक्ति धार्मिक ऐतिहासिक अथवा पुरातत्वीय महत्व के स्थान के उल्लेख सहित
10	11	12	13	14	15	16	17	18
चावल	..	30.72	108.86	15.14	12.14	सारंगढ़ 16.0	..	..
चावल	..	124.87	323.55	45.96	43.85	सारंगढ़ 12.8	..	..
चावल	..	536.85	115.39	124.31	55.21	सारंगढ़ 12.8	..	..
चावल	..	321.18	67.51	39.63	55.49	सारंगढ़ 9.6	..	..
चावल	..	289.16	148.22	52.30	44.40	सारंगढ़ 14.4	..	..
चावल	..	1.06	266.90	32.95	21.61	सारंगढ़ 9.6	..	..
चावल	..	74.64	127.06	61.62	12.10	सारंगढ़ 7.2	..	..
चावल	..	247.14	87.01	48.53	23.40	सारंगढ़ 10.4	..	..
चावल	..	251.25	114.52	34.14	18.59	सारंगढ़ 10.4	..	..
चावल	..	498.93	684.40	100.62	97.36	सारंगढ़ 8.8	..	..
चावल	..	258.65	350.00	84.49	30.53	सारंगढ़ 14.4	..	..
चावल	..	98.95	131.60	67.64	13.86	सारंगढ़ 9.6	..	..
चावल	..	131.26	248.16	108.59	31.45	सारंगढ़ 15.2	मंगलवार	..
चावल	..	261.39	117.26	49.02	14.12	सारंगढ़ 9.6	..	..
चावल	..	108.15	235.93	3.06	141.63	सारंगढ़ 14.4	..	..
चावल	..	117.65	223.55	147.46	78.05	सारंगढ़ 16.0	शुक्रवार	..
चावल	..	0.32	181.33	5.17	39.34	सारंगढ़ 22.4	..	..
चावल	1.00	0.35	209.43	14.76	18.87	सारंगढ़ 24.0	..	..
चावल	..	1.12	233.25	28.80	26.16	सारंगढ़ 25.6	..	..
चावल	..	53.44	185.54	44.52	28.88	सारंगढ़ 16.0	..	..
चावल	..	88.93	298.08	22.52	215.61	सारंगढ़ 17.6	.	..
चावल	5.60	115.30	470.40	101.65	64.25	सारंगढ़ 20.8	..	..
चावल	..	0.34	236.15	12.77	21.52	सारंगढ़ 20.8	..	..
चावल	11.27	158.46	343.32	47.74	59.68	सारंगढ़ 19.2	..	..
चावल	..	0.25	464.06	15.88	14.44	सारंगढ़ 19.2	..	..
चावल	..	40.37	212.43	23.64	48.12	सारंगढ़ 6.4	..	..
चावल	..	190.94	53.41	10.34	59.64	सारंगढ़ 9.6	..	..
चावल	..	..	21.92	135.34	22.21	सारंगढ़ 16.0	..	..
चावल	..	..	106.18	5.35	4.41	सारंगढ़ 19.2	..	..
चावल	..	..	266.18	4.20	2.85	सारंगढ़ 17.6	..	..
चावल	0.74	..	111.17	20.56	1.58	सारंगढ़ 12.8	..	..
चावल	..	..	70.21	31.30	3.30	सारंगढ़ 11.2	..	..
चावल	..	..	123.62	30.76	22.62	सारंगढ़ 14.4	..	..
चावल	..	1.98	236.71	18.45	25.60	सारंगढ़ 8.0	..	..
चावल	..	297.65	71.24	9.62	112.99	सारंगढ़ 9.6	..	..
चावल	15.11	3.66	468.42	1.63	257.47	सारंगढ़ 19.2	..	..
चावल	..	..	86.87	96.79	18.54	सारंगढ़ 14.4	..	..
चावल	..	0.50	201.22	17.75	20.78	सारंगढ़ 8.0	..	..
चावल	..	132.89	26.19	0.93	8.51	सारंगढ़ 9.6	..	..
चावल	..	201.20	51.99	10.62	74.09	सारंगढ़ 8.0	..	..
चावल	..	112.96	292.75	75.61	64.61	सारंगढ़ 8.0	..	..
चावल	..	317.27	281.63	32.02	61.81	सारंगढ़ 6.4	.	..
चावल	..	117.00	274.06	47.08	41.34	सारंगढ़ 6.4	..	..
चावल	..	119.53	156.20	7.04	36.16	सारंगढ़ 8.0	..	..

स्थानीय कोड नम्बर	ग्राम का नाम	ग्राम का कुल क्षेत्रफल (एकड़ में)	ग्राम में उपलब्ध सुख-सुविधाएं					
			शिक्षा सम्बन्धी	चिकित्सा सम्बन्धी	बिजली सम्बन्धी	पेय-जल सम्बन्धी	परिवहन सम्बन्धी	डाक तथा तार सम्बन्धी
1	2	3	4	5	6	7	8	9
127	खैरहा	237.63	प्रा.शा. (1)	..	..	कु.,ना.,ता.	..	..
128	चन्दाई	376.80	प्रा.शा. (1)	..	..	कु.,ता.	..	..
129	जूनाडीह	229.48	..	..	..	कु.,ता.	..	..
130	बेलपाली	115.13	..	..	..	ना.	..	..
131	बोरीद	80.06	..	..	..	..	..	..
132	भैंजनार	157.58	..	..	..	कु.,ता.	..	..
133	रांपागुला	564.14	प्रा.शा. (1)	..	..	कु.,ता.	..	..
134	सराईपाली	233.77	..	..	..	ता.	..	..
135	अचानकपाली	459.25	प्रा.शा. (1)	..	..	कु.,ता.	..	..
136	करगीपाली	324.57	प्रा.शा. (1)	..	..	कु.,ता.	प.स.	..
137	खम्हारपाली	211.86	..	..	..	कु.,ना.	..	..
138	गंधराचुवा	311.13	..	..	..	कु.,ता.	..	..
139	गोमडा	216.76	..	..	..	ना.,कु.	क.स.	..
140	बठोरा	325.79	..	..	..	ता.,कु.	प.स.	..
141	टमटोरा	276.08	..	..	..	कु.,ता.,ना.	प.स.	..
142	दमदरहा	343.43	..	..	..	कु.,ता.	प.स.	..
143	दवगांव	341.92	..	..	..	कु.,ता.,ना.	..	..
144	नावापाली	148.50	प्रा.शा. (1)	..	..	कु.,ता.	..	..
145	पठारीपाली	359.40	..	..	..	ना.,कु.	..	..
146	पिपरदा	268.49	प्रा.शा. (1)	..	..	कु.,ता.	..	..
147	बगबन्ध	164.00	..	..	..	कु.,अ.	..	..
148	बोहराबहाल	138.15	..	..	..	कु.,ना.	प.स.	..
149	बाजरमाटी	345.17	..	..	..	ता.,कु.	..	..
150	रामटेक	410.88	प्रा.शा. (1)	..	..	कु.,ता.	प.स.	..
151	लुरका	48.56	..	..	..	कु.,ना.	..	..
152	सराईपाली	361.50	..	..	..	कु.,ता.	प.स.	..
153	अमलीपाली	272.34	प्रा.शा. (1)	..	..	कु.,ता ,ना.	..	..
154	कनकबीरा	475.33	..	..	..	कु.	प.स.	..
155	खरवानी छोटे	568.83	..	..	..	कु.ना.,अ.	प.स.	..
156	घोराघाटी	157.39	..	..	..	कु .,ता.	प.स.	..
157	छातादेई	695.20	प्रा.शा.(1)	..	..	कु.,ता.,ना.	..	..
158		137.77	..	..	..	कु.,ता.	प.स.	..
159	झलमला	227.29	..	..	..	कु.,ता.	..	..
160	तेन्दुवा	266.19	..	..	..	कु.,ना.	..	..
161	नरगीखोल	80.32	..	..	..	ना.,कु.,अ.	..	..
162	पाकरडीह	195.06	..	..	..	कु.,ता.	..	..
163	बनहर	321.69	प्रा.शा.(1)	..	..	कु.,ता.	..	..
164	भांटा कोना	159.60	..	..	..	कु.,ता.,ना.	..	..
165	रोहिनापाली	394.20	..	..	..	कु.,ता.	..	..
166	सरियादरहा	156.66	..	..	..	कु.,ना.	..	..
167	सेन्धमाल	74.10	..	..	..	कु.,ता.	..	..
168	सेमरापाली	344.60	..	..	..	कु.,ना.	प.स.	..
169	कपरतुंगा	580.15	प्रा.शा.(1)	..	..	कु.,ता.	..	..
170	कोरांपानी	70.67	..	..	..	कु.,ना.	क.स.	..

मुख्य खाद्य	भूमि उपयोग (अर्थात् विभिन्न प्रकार के भूमि उपयोगों के अन्तर्गत् आने वाले क्षेत्र) एकड़ में: वन	सिंचित	असिंचित	कृष्य खाली भूमि	कृषि के लिए अनुपलब्ध क्षेत्र जिसमें कृषि नहीं का जा सकती	सबसे पास का नगर और दूरी (कि. मी. में)	ग्राम में साप्ताहिक बाजार लगता हो, तो उसका दिन	अभ्युक्ति धार्मिक ऐतिहासिक अथवा पुरातत्वीय महत्व के स्थान के उल्लेख सहित
10	11	12	13	14	15	16	17	18
चावल	..	..	177.53	37.12	22.98	सारंगढ़ 3.2	..	..
चावल	..	110.30	201.97	24.07	40.46	सारंगढ़ 4.8	..	..
चावल	..	..	215.57	3.95	9.96	सारंगढ़ 4.8	..	..
चावल	..	17.00	72.71	19.63	5.79	सारंगढ़ 6.4	..	..
चावल	..	..	66.13	10.51	3.42	सारंगढ़ 9.6	..	..
चावल	..	2.79	107.14	29.44	18.21	सारंगढ़ 3.2	..	..
चावल	..	95.00	385.53	29.02	54.59	सारंगढ़ 4.8	..	..
चावल	..	17.00	160.77	38.56	17.44	सारंगढ़ 8.0	..	..
चावल	..	2.51	397.49	35.41	23.84	सराईपाली 19.2	..	..
चावल	..	1.05	224.11	82.55	16.86	सारंगढ़ 17.6	..	..
चावल	25.89	0.68	153.30	25.72	6.27	सारंगढ़ 24.0	..	..
चावल	..	0.57	286.18	4.98	19.40	सारंगढ़ 16.0	..	..
चावल	..	0.91	195.35	4.20	16.30	सारंगढ़ 30.4	..	..
चावल	17.04	4.72	241.71	40.26	22.06	सराईपाली 17.6	..	..
चावल	14.15	1.54	227.31	8.53	24.55	सराईपाली 19.2	..	..
चावल	..	3.56	243.57	61.34	34.96	सारंगढ़ 19.2	..	..
चावल	23.40	5.40	267.27	20.39	25.46	सराईपाली 19.2	..	..
चावल	..	0.45	109.75	29.73	8.57	सारंगढ़ 25.6	..	..
चावल	..	1.24	301.09	21.63	35.44	सराईपाली 20.8	..	..
चावल	..	4.17	207.06	17.32	39.94	सराईपाली 19.2	..	..
चावल	..	0.53	105.78	54.85	2.84	सारंगढ़ 27.2	..	..
चावल	0.83	0.70	113.15	9.63	13.84	सारंगढ़ 20.8	..	..
चावल	..	3.13	307.29	13.17	21.58	सराईपाली 17.6	..	..
चावल	0.79	0.72	383.73	8.02	17.62	सारंगढ़ 16.0	..	..
चावल	..	0.25	37.63	10.05	0.63	सारंगढ़ 28.8	..	..
चावल	..	0.52	218.69	131.96	10.33	सारंगढ़ 19.2	..	..
चावल	..	6.48	213.75	28.37	23.74	सारंगढ़ 19.2	..	..
चावल	78.00	4.00	292.06	65.36	35.91	सारंगढ़ 16.0	..	..
चावल	..	11.00	379.83	119.48	58.52	सारंगढ़ 11.2	..	..
चावल	17.57	0.05	104.95	17.64	17.18	सारंगढ़ 14.4	..	..
चावल	..	27.14	464.22	127.79	76.05	सारंगढ़ 17.6	..	..
चावल	..	0.25	92.57	40.92	4.03	सारंगढ़ 24.0	..	..
चावल	..	11.23	149.87	52.21	13.98	सारंगढ़ 16.0	..	..
चावल	..	17.04	158.01	79.10	12.04	सारंगढ़ 17.6	..	..
चावल	..	0.31	61.66	14.35	4.00	सारंगढ़ 17.6	..	..
चावल	..	0.68	167.19	15.08	12.11	सारंगढ़ 19.2	..	..
चावल	..	15.73	258.09	29.28	18.59	सारंगढ़ 14.4	..	..
चावल	..	4.06	133.15	10.13	12.26	सारंगढ़ 22.4	..	..
चावल	..	4.85	302.31	62.37	24.67	सारंगढ 14.4	..	..
चावल	14.75	0.09	91.38	34.73	15.71	सारंगढ 20.8	..	..
चावल	..	0.53	63.15	0.69	9.73	सारंगढ 12.8	..	..
चावल	..	3.83	240.44	57.07	43.26	सारंगढ़ 9.6	..	..
चावल	..	5.90	518.23	13.02	43.00	सारंगढ़ 19.2	..	..
चावल	..	..	65.41	0.70	4.56	सारंगढ़ 17.6	..	..

स्थानीय कोड नम्बर	ग्राम का नाम	ग्राम का कुल क्षेत्रफल (एकड़ में)	ग्राम में उपलब्ध सुख-सुविधाएं					
			शिक्षा सम्बन्धी	चिकित्सा सम्बन्धी	बिजली सम्बन्धी	पेय-जल सम्बन्धी	परिवहन सम्बन्धी	डाक तथा तार सम्बन्धी
1	2	3	4	5	6	7	8	9
171	झिलगिटार	601.39	प्रा.शा.(1)	..	..	कु.,ता.	..	..
172	डोमाडीह	315.69	..	..	..	कु.,ता.	..	..
173	देवसर	78.43	..	..	..	..	..	..
174	परसदा	474.70	..	..	..	ता.,कु.	..	..
175	परसकोल	416.34	प्रा.शा.(1)	..	..	कु.,ता.	..	..
176	बरगांव	91.13	..	..	..	..	..	..
177	बरपाली	134.38	..	..	..	..	..	..
178	बुदेली	346.24	प्रा.शा.(1)	..	..	कु.,ता.	..	..
179	भालूपानी	202.54	..	..	..	कु.,ना.	क.स.	..
180	मलदा	743.37	प्रा.शा.(1), पू.मा.शा.(1)	..	..	कु.,ता.	प.स.	डा.
181	आमाकोनी	174.18	..	..	..	ना.	..	..
182	कान्दुरपाली	263.19	..	..	..	ता.	प.स.	..
183	खैरझिठी	254.13	..	..	..	कु.	प.स.	..
184	गोडा	685.26	प्रा.शा.(1)	..	..	ना.	क.स.	..
185	टांगर	442.61	..	..	..	..	क.स.	..
186	टांडापाली	146.35	..	..	..	ना.	..	..
187	तिलाई पाली	183.71	..	..	..	ना.	..	..
188	बटाऊपाली	394.35	प्रा.शा.(1)	..	..	कु.	प.स.	..
189	बघनपुर	201.96	..	..	..	कु.	..	..
190	बैगिनडीह	287.33	..	..	..	कु.	प.स.	..
191	भिमखोलिया	56.55	..	..	..	कु.	..	..
192	रेंगालमुड़ा	300.11	—	..	..	ता.	..	..
193	सालर	586.74	प्रा.शा.(1),	..	सि.,रो.	ना.	प.स.	डा.
194	हसौद	321.82	पू.मा.शा.(1)	..	..	ना.	..	..
195	कंवलाझर	339.66	..	..	..	ता.	..	..
196	चंवरपुर	129.67	..	..	..	कु.,ता.	..	..
197	झरपडीह	233.21	..	..	..	कु.,ता.,ना.	..	..
198	बरदरहा	181.46	..	..	..	कु.,ता.,ना.	..	..
199	विशालपुर	131.44	..	..	..	ता.,कु.	प.स.	..
200	सहसपुर	509.61	..	..	..	कु.,ता.	प.स.	..
201	सारंगढ़	3,216.85	..	..	..	कु.,ना.,ता.	प.स.	..
202	कुटेला	494.73	..	..	सि.	कु.	प.स.	..
203	खम्हारडीह	598.38	प्रा.शा.(1)	..	..	ता.,कु.	प.स.	..
204	गाताडीह	519.42	प्रा.शा.(1)	..	..	ता.,कु.	प.स.	..
205	गोडिहारी	1,000.90	प्रा.शा.(1)	..	..	ता.	प.स.	..
206	डोकी जोर	199.41	..	..	..	कु.	..	..
207	दलाल	231.05	..	..	..	कु.,ना.	..	..
208	दुर्गापाली	189.57	..	..	..	कु.	प.स.	..
209	साल्हे	490.74	प्रा.शा.(1)	..	..	कु.,ना.	प.स.	..
210	सिरोली	336.71	..	..	..	कु.	..	..
211	हरिहरपाला	263.88	..	..	..	..	..	..
212	उघरा	270.49	..	..	..	कु.,अ.	प.स.	..
213	कुरेंहा	183.05	..	..	..	कु.,ता.	प.स.	..

	भूमि उपयोग (अर्थात् विभिन्न प्रकार के भूमि उपयोगों के अन्तर्गत आने वाले क्षेत्र) एकड़ में							
मुख्य खाद्य	वन	सिंचित	असिंचित	कृष्य खाली भूमि	कृषि के लिए अनुपलब्ध क्षेत्र जिसमें कृषि नहीं की जा सकती	सबसे पास का नगर और दूरी (कि.मी. में)	ग्राम में साप्ताहिक बाजार लगता हो, तो उसका दिन	अभ्युक्ति धार्मिक, ऐतिहासिक अथवा पुरातत्वीय महत्व के स्थान के उल्लेख सहित
10	11	12	13	14	15	16	17	18
चावल	..	68.71	452.86	50.34	29.48	सारंगढ़ 14.4	..	..
चावल	..	6.90	263.56	23.98	21.25	सारंगढ़ 14.4	..	..
चावल	..	..	66.65	6.90	4.88	सारंगढ़ 14.4	..	..
चावल	..	2.92	405.33	37.00	29.45	सारंगढ़ 16.0	..	..
चावल	..	1.92	347.90	23.32	43.20	सारंगढ़ 17.6	..	..
चावल	..	..	83.08	4.00	4.05	सारंगढ़ 11.2	..	..
चावल	..	..	124.35	7.41	2.62	सारंगढ़ 12.8	..	..
चावल	..	57.53	197.38	65.56	25.77	सारंगढ़ 12.8	..	..
चावल	34.33	..	150.17	8.78	9.26	सारंगढ़ 20.8	..	..
चावल	..	126.29	525.64	37.24	54.20	सारंगढ़ 12.8	शनिवार	..
चावल	..	2.95	131.49	20.80	18.94	सारंगढ़ 4.8	..	..
चावल	46.32	1.65	159.00	17.13	39.09	सारंगढ़ 11.2	..	..
चावल	..	0.76	157.71	85.53	10.13	सारंगढ़ 11.2	..	..
चावल	..	3.24	559.24	66.97	55.81	सारंगढ़ 11.2	..	..
चावल	..	52.74	268.36	64.22	57.29	सारंगढ़ 9.6	..	..
चावल	..	0.20	87.20	45.50	13.45	सारंगढ़ 9.6	..	..
चावल	26.67	0.27	118.68	5.65	32.44	सारंगढ़ 4.8	..	..
चावल	0.34	28.70	284.00	47.95	33.36	सारंगढ़ 9.6	..	..
चावल	..	0.50	166.95	24.18	10.33	सारंगढ़ 11.2	..	..
चावल	..	0.95	209.77	63.33	13.28	सारंगढ़ 12.8	..	..
चावल	..	..	49.90	4.30	2.35	सारंगढ़ 16.0	..	..
चावल	..	28.14	233.03	12.59	26.35	सारंगढ़ 14.4	..	..
चावल	..	22.01	399.04	106.96	58.73	सारंगढ़ 12.8	..	..
चावल	..	3.00	219.13	59.28	40.41	सारंगढ़ 12.8	..	..
चावल	..	5.34	245.40	45.71	43.21	सारंगढ़ 1.6	..	..
चावल	..	0.19	109.84	7.70	11.94	सारंगढ़ 1.6	.	..
चावल	..	1.10	177.54	34.74	19.83	सारंगढ़ 2.4	..	..
चावल	..	3.35	127.22	38.15	12.74	सारंगढ़ 3.2	..	..
चावल	..	3.36	68.71	37.83	21.54	सारंगढ़ 0.8	..	..
चावल	..	11.87	397.26	66.68	33.80	सारंगढ़ 3.2	..	..
चावल	..	37.14	2,067.97	291.97	819.77	सारंगढ़ 0.0	रविवार	..
चावल	..	..	453.54	7.87	33.32	सारंगढ़ 2.0	..	..
चावल	..	3.32	467.73	86.96	40.37	सारंगढ़ 4.8	..	..
चावल	..	3.05	438.89	40.90	36.58	सारंगढ़ 6.4	..	..
चावल	..	44.99	761.52	91.70	102.69	सारंगढ़ 4.8	..	..
चावल	..	1.08	168.85	9.50	19.98	सारंगढ़ 8.0	..	..
चावल	..	100.15	63.45	48.25	19.20	सारंगढ़ 8.0	..	..
चावल	..	75.00	18.10	77.11	19.36	सारंगढ़ 3.2	..	..
चावल	..	202.20	177.63	72.16	38.75	सारंगढ 8.0	..	..
चावल	..	0.78	210.85	109.79	15.29	सारंगढ़ 8.0	..	..
चावल	..	50.00	205.82	4.45	3.61	सारंगढ़ 6.4	..	..
चावल	..	1.02	242.04	13.67	13.76	सारंगढ़ 3.2	..	..
चावल	..	1.34	145.33	26.94	9.44	सारंगढ़ 8.0	..	..

स्थानीय कोड नम्बर	ग्राम का नाम	ग्राम का कुल क्षेत्रफल (एकड़ में)	ग्राम में उपलब्ध सुख-सुविधाएं					
			शिक्षा सम्बन्धी	चिकित्सा सम्बन्धी	बिजली सम्बन्धी	पेय-जल सम्बन्धी	परिवहन सम्बन्धी	डाक तथा तार सम्बन्धी
1	2	3	4	5	6	7	8	9
214	कोतरी	440.86	प्रा.शा.(1)	..	सि.	कु.,ता.,अ.	प.स.	..
215	डुमरडीह	273.87	..	..	..	कु.,ता.	प.स.	..
216	पचपेड़ी	353.16	प्रा.शा.(1)	..	..	कु.,ता.	प.स.	..
217	बासिनबहरा	387.67	..	..	..	कु.,ता.	प.स.	..
218	भैंस दैहान	157.62	..	..	..	ता.	प.स.	..
219	भोजपुर	197.22	..	..	..	कु.,ता.	प.स.	..
220	रेड़ा	1,131.70	प्रा.शा.(1)	..	सि.	कु.,ता.,अ.	प.स.	..
221	सुलोनी	583.44	प्रा.शा.(1)	..	..	कु.,ता.,अ.	प.स.	..
222	सुन्दराभाठा	135.03	..	..	..	ता.	प.स.	..
223	चिगरीपाली	209.56	..	..	..	कु.	प.स.	..
224	साराडीह	272.95	..	..	..	कु.	..	..
225	अमेठी	370.88	.शा.(1)	..	..	कु.,ता.	..	..
226	उम्मेदपुर	54.04	..	..	..	कु.	प.स.	..
227	चिखली	489,81	प्रा.शा.(1)	..	..	कु.,ता.,ना.	प.स.	..
228	झारपाली	309.93	..	..	..	कु.,ना.	प.स.	..
229	दानसरा	1,141.77	प्रा.शा.(1), पू.मा.शा.(1)	..	सि.	कु.,ता.	प.स.	डा.,तू.
230	बरभांठा	438.98	..	..	..	कु.,ता.	प.स.	..
231	बिजेपुर	132.57	..	..	..	कु.,ता.	प.स.	..
232	बेलटिकरी	178.52	..	..	..	कु.,ता.,ना.	प.स.	..
233	बोइरडीह	651.01	प्रा.शा.(1)	..	..	कु.,ता.,ना.	..	..
234	भंवरपुर	212.30	..	..	..	कु.,ना.	प.स.	..
235	मानिकपुर	339.70	..	..	..	कु.,ता.	प.स.	..
236	माधोपाली	528.22	प्रा.शा.(1)	औ.(1)	..	कु.,ता.	प.स.	..
237	मुड़पार	663.72	प्रा.शा.(1)	..	..	कु.,ता.	..	..
238	अमक्षर	809.57	प्रा.शा.(1)	..	..	न.,कु.	..	..
239	खरवानी बड़े	937.92	प्रा.शा.(1)	..	..	न.,न.कू.	..	..
240	खैरपाली	271.29	..	..	..	कु.,ता.	..	..
241	खाता पीढा	197.47	..	..	..	ना.	..	..
242	घठ्ठ	424.74	प्रा.शा.(1)	..	..	कु.	क.स.	..
243	जोगीडीपा	166.77	..	..	..	न.	..	..
244	झारमुड़ा	99.12	..	..	..	..	..	..
245	फरसवानी	657.28	प्रा.शा.(1)	..	..	ता.,न.,कु.	क.स.	..
246	बन्धापाली	344.37	प्रा.शा.(1)	..	..	न,,ता.	क.स.	..
247	बिछलवा	144.03	..	..	..	कु.	..	..
248	मकरी	124.14	..	..	..	ना.	..	..
249	मोहाढोढ़ा	495.18	प्रा.शा.(1)	..	..	त.,न.,कु.	..	..
250	लोहारिनडीया	446.67	..	..	..	..	..	..
251	सराईपाली	324.61	..	..	..	कु.,न.	..	..
252	सिंगारपुर	615.96	प्रा.शा.(1)	..	..	कु.,ना.	क.स.	..
253	अमलीडीपा	480.42	प्रा.शा.(1)	..	..	कु.,ता.	..	..
254	कपिसदा	781.88	प्रा.शा.(1)	..	..	कु.,ता.	क.स.	..
255	कोसिर	410.48	प्रा.शा.(1)	..	..	न.,ता.	क.स.	..
256	कैवटिन ढोढ़ी	207.13	..	..	..	..	..	..

सारंगढ़ तहसील

मुख्य खाद्य	भूमि उपयोग (अर्थात् विभिन्न प्रकार के भूमि उपयोगों के अन्तर्गत् आने वाले क्षेत्र) एकड़ में					सबसे पास का नगर और दूरी (कि.मी. में)	ग्राम में साप्ताहिक बाजार लगता हो, तो उसका दिन	अभ्युक्ति धार्मिक, ऐतिहासिक अथवा पुरातत्वीय महत्व के स्थान के उल्लेख सहित
	वन	सिंचित	असिंचित	कृष्य खाली भूमि	कृषि के लिए अनुपलब्ध क्षेत्र जिसमें कृषि नहीं कीजा सकती			
10	11	12	13	14	15	16	17	18
चावल	..	1.52	340.60	64.67	34.07	सारंगढ 3.2	..	..
चावल	..	..	224.60	37.32	11.95	सारंगढ़ 4.8	..	..
चावल	..	0.75	303.25	31.57	17.59	सारंगढ़ 3.2	..	..
चावल	..	0.99	329.33	46.38	10.97	सारंगढ़ 4.8	..	..
चावल	..	..	149.43	1.54	6.65	सारंगढ़ 3.2	..	..
चावल	..	..	159.54	16.45	21.23	सारंगढ़ 1.6	..	..
चावल	..	20.68	843.05	102.34	165.63	सारंगढ़ 4.8	..	..
चावल	..	0.45	505.88	50.43	26.68	सारंगढ़ 6.4	..	..
चावल	..	..	123.21	5.66	6.16	सारंगढ़ 8.0	..	..
चावल	..	24.82	161.74	15.18	7.82	सारंगढ़ 1.6	..	..
चावल	..	2.00	254.86	3.72	12.37	सारंगढ़ 4.8	..	..
चावल	..	120.00	176.33	29.95	44.60	सारंगढ़ 4.8	..	..
चावल	..	..	47.36	0.67	6.01	सारंगढ़ 3.2	..	..
चावल	..	7.50	406.73	27.43	48.15	सारंगढ़ 8.8	..	..
चावल	..	1.50	237.72	30.03	40.68	सारंगढ़ 4.0	..	..
चावल	..	90.00	800.29	27.52	223.96	सारंगढ़ 4.8	..	..
चावल	..	5.50	354.35	30.92	48.21	सारंगढ़ 9.6	..	..
चावल	..	2.00	102.62	15.01	12.94	सारंगढ़ 3.2	..	..
चावल	..	8.00	112.97	41.10	16.45	सारंगढ़ 4.8	..	..
चावल	..	83.00	419.41	81.77	66.83	सारंगढ़ 9.6	..	..
चावल	..	13.00	168.18	14.39	16.73	सारंगढ़ 4.8	..	..
चावल	..	51.00	228.36	31.77	28.57	सारंगढ़ 6.4	..	..
चावल	..	11.00	444.80	23.38	49.04	सारंगढ़ 8.0	..	..
चावल	..	17.00	549.45	49.65	47.62	सारंगढ़ 6.4	..	..
चावल	..	4.73	528.89	123.01	152.94	सारंगढ़ 16.0	..	..
चावल	..	29.92	671.00	138.00	99.00	सारंगढ़ 9.6	..	..
चावल	..	1.76	201.26	49.14	19.13	सारंगढ़ 14.4	..	..
चावल	..	0.50	149.43	34.23	13.31	सारंगढ़ 17.6	..	..
चावल	..	3.31	327.80	35.10	58.53	सारंगढ़ 14.4	..	..
चावल	..	11.64	117.87	6.66	30.60	सारंगढ़ 11.2	..	..
चावल	..	0.50	80.02	7.40	11.20	सारंगढ़ 12.0	..	..
चावल	..	18.85	462.10	79.21	97.12	सारंगढ़ 11.2	..	..
चावल	..	14.85	198.12	88.45	42.95	सारंगढ़ 11.2	..	..
चावल	..	..	124.00	14.00	6.03	सारंगढ़ 10.0	..	..
चावल	..	0.50	117.24	1.00	5.40	सारंगढ़ 17.6	..	..
चावल	..	36.86	334.00	75.70	48.62	सारंगढ़ 9.6	..	..
चावल	..	..	370.00	42.00	34.67	सारंगढ़ 12.0	..	..
चावल	..	12.40	254.07	20.10	38.04	सारंगढ़ 11.2	..	..
चावल	..	4.68	424.08	72.10	115.10	सारंगढ़ 12.8	..	..
चावल	20.13	11.70	376.39	38.37	33.83	सारंगढ़ 17.6	..	..
चावल	..	7.88	652.94	71.32	49.74	सारंगढ़ 17.6	..	..
चावल	..	231.30	110.25	23.33	45.60	सारंगढ़ 11.2	..	..
चावल	..	..	132.54	68.71	5.88	सारंगढ़ 9.6	..	..

ग्राम निर्देशिका

स्थानीय कोड नम्बर	ग्राम का नाम	ग्राम का कुल क्षेत्रफल (एकड़ में)	ग्राम में उपलब्ध सुख-सुविधाएं					
			शिक्षा सम्बन्धी	चिकित्सा सम्बन्धी	बिजली सम्बन्धी	पेय-जल सम्बन्धी	परिवहन सम्बन्धी	डाक तथा तार सम्बन्धी
1	2	3	4	5	6	7	8	9
257	ठाकुरदिया	280.27	..	..	..	ता.	..	..
258	तामनडीह	249.85	..	..	..	न.,कु.	..	..
259	तुलसीडीह	187.49	..	..	..	कु.,ता.	..	..
260	नौरंगपुर	729.10	प्रा.शा.(1), पू.मा.शा.(1)	..	..	कु.,ता.	..	..
261	परसाडीह	435.03	..	..	..	कु.,ता.	..	..
262	भीमसेनडीह	356.85	..	..	..	ना.	..	..
263	कटराडीह	529.25	..	..	..	..	..	..
264	खर्री	452.27	प्रा.शा.(1)	..	..	ता.	..	..
265	बोहारडीह	124.07	..	..	..	कु.	..	..
266	सिघनपुर	347.95	..	..	..	ता.	..	..
267	कंवरगुडा	212.91	..	..	..	कु.,ता.	..	..
268	खुर्सी	488.20	..	..	..	कु.,ता.	प.स.	..
269	गुडेली	1,021.52	प्रा.शा.(1)	..	सि.	कु.,ता.	प.स.	..
270	गोड़म	618.65	प्रा.शा.(1)	..	..	कु.,ता.	प.स.	..
271	जोगनीपाली	200.12	..	..	..	कु.	..	..
272	ठाकुरपाली	376.68	..	..	..	कु.,ता.	प.स.	..
273	धौरा भाठा	300.26	..	..	..	कु.,ता.	..	..
274	पठारीपाली	137.22	..	..	..	..	..	..
275	बेहराचुवां	169.61	..	..	..	कु.,ता.	...	..
276	बंजारी	442.82	पू.मा.शा.(1)	...	सि.	कु.,ता.	प.स.	..
277	भट्टीउडान	171.46	..	..	..	कु.,ता.	..	..
278	लालाधुरवा	462.05	प्रा.शा.(1)	..	..	कु.,ता.	..	..
279	सेन्दुरस	173.18	..	..	..	..	..	..
280	सरसरा	396.13	..	..	..	ता.	..	..
281	सोनाडुला	408.51	प्रा.शा.(1)	..	..	कु.,ता.	..	..
282	इच्छा	876.32	प्रा.शा.(1)	..	सि.,रो.	कु.,न.	..	..
283	कुघरगढ़ी	1,087.76	..	..	..	कु.,ता.	..	..
284	छरा	859.89	प्रा.शा.(1).	..	..	कु.,न.	..	..
285	जेवरा	1,040.92	प्रा.शा.(1)	..	सि.	कु.,ता.	प.स.	..
286	टिमरलगा	3,295.39	प्रा.शा.(1)	प्रा.चि.के.(1)	सि.,रो.,उ.	कु.,न.कू.,न.	प.स.	डा.
287	विश्वासपुर	815.38	..	..	..	कु.,न.	..	..
288	मानिकपुर	1,257.16	प्रा.शा.(1)	..	..	कु.,ता.	..	डा.
289	छुवारीपाली	1010.82	प्रा.शा.(1)	..	..	कु.,ता.	क.स.	..
290	दादरपाली	581.50	..	..	..	कु.,ता.	क.स.	..
291	बरगांव	900.37	प्रा.शा.(1)	..	..	कु.,ता.	क.स.	..
292	बिलाईगढ़	1,206.70	प्रा.शा.(1)	..	..	कु.,ता.	..	..
293	साल्हेओना	1,073.61	प्रा.शा.(1)	..	..	कु.,ता.	क.स.	..
294	कटंगपाली	389.61	..	..	..	कु.,ता.	क.स.	..
295	छैलफोरा	265.55	..	..	..	ना.	क.स.	..
296	जोतपुर	238.40	..	..	..	..	क.स.	..
297	दुलमपुर	127.79	..	..	..	कु.,ता.	क.स.	..
298	नौघटा	618.60	प्रा.शा.(1)	..	..	कु.,ता.,न.	क.स.	..
299	पिहरा	434.20	प्रा.शा.(1)	..	..	न.	क.स.	..

मुख्य खाद्य	भूमि उपयोग (अर्थात् विभिन्न प्रकार के भूमि उपयोगों के अन्तर्गत् आने वाले क्षेत्र) एकड़ में: वन	सिंचित	असिंचित	कृष्य खाली भूमि	कृषि के लिए अनुपलब्ध क्षेत्र जिसमें कृषि नहीं कीजा सकती	सबसे पास का नगर और दूरी (कि.मी. में)	ग्राम में साप्ताहिक बाजार लगता हो, तो उसका दिन	सम्भवित धार्मिक, ऐतिहासिक अथवा पुरातत्वीय महत्व के स्थान के उल्लेख सहित
10	11	12	13	14	15	16	17	18
चावल	..	43.00	206.27	23.40	7.60	सारंगढ़ 9.6	..	..
चावल	..	61.90	143.81	20.56	23.58	सारंगढ़ 9.6	..	..
चावल	..	132.31	11.66	14.69	28.83	सारंगढ़ 9.6	..	..
चावल	...	42.17	546.20	57.48	83.25	सारंगढ़ 9.6	..	..
चावल	..	0.64	347.95	52.85	33.59	सारंगढ़ 8.0	..	..
चावल	..	0.10	314.63	23.28	18.84	सारंगढ़ 16.0	..	..
चावल	..	10.52	427.59	73.79	17.35	सारंगढ़ 9.6	..	..
चावल	..	17.00	337.74	44.08	53.45	सारंगढ़ 8.0	..	..
चावल	..	0.50	102.25	13.52	7.80	सारंगढ़ 9.6	..	..
चावल	..	1.29	306.61	27.65	12.40	सारंगढ़ 9.6	..	..
चावल	..	1.97	132.07	71.59	7.28	सारंगढ़ 20.8	..	..
चावल	..	1.73	445.83	20.43	20.21	सारंगढ़ 12.8	..	..
चावल	..	5.55	901.34	16.11	98.52	सारंगढ़ 16.0	..	..
चावल	..	4.17	538.61	32.32	43.55	सारंगढ़ 12.8	गुरुवार	..
चावल	..	1.79	182.23	7.50	8.60	सारंगढ़ 16.0	..	..
चावल	..	2.22	342.32	18.89	13.25	सारंगढ़ 14.4	..	..
चावल	..	2.24	314.58	6.30	37.14	सारंगढ़ 16.0	..	..
चावल	..	2.05	78.09	12.50	44.58	सारंगढ़ 18.0	..	..
चावल	..	0.44	119.17	1.74	48.26	सारंगढ़ 17.6	..	..
चावल	..	4.20	375.56	28.00	35.06	सारंगढ़ 14.4	..	..
चावल	..	1.58	104.70	33.44	31.74	सारंगढ़ 19.2	..	..
चावल	..	5.08	364.18	34.51	58.28	सारंगढ़ 16.0	..	..
चावल	..	..	165.54	3.62	4.02	सारंगढ़ 18.0	..	..
चावल	..	4.01	345.49	11.00	35.63	सारंगढ़ 16.0	..	..
चावल	...	5.37	325.90	28.72	48.52	सारंगढ़ 17.6	..	..
चावल	..	49.55	355.99	54.70	416.08	सारंगढ़ 17.6	..	..
चावल	..	0.72	198.10	74.78	814.16	सारंगढ़ 20.8	..	..
चावल	..	31.53	512.14	95.63	220.59	सारंगढ़ 19.2	..	..
चावल	..	10.00	887.62	112.44	30.86	सारंगढ़ 14.4	..	..
चावल	..	89.00	1,324.83	390.04	1,491.52	सारंगढ़ 17.6	..	..
चावल	..	8.00	268.24	33.79	505.35	सारंगढ़ 22.4	..	..
चावल	..	40.00	627.97	32.26	556.93	सारंगढ़ 24.0	..	..
चावल	31.49	5.37	564.48	14.00	395.48	सारंगढ़ 24.0	..	..
चावल	..	0.71	397.48	74.24	109.07	सारंगढ़ 25.6	..	..
चावल	..	207.90	308.22	61.65	322.60	सारंगढ़ 24.0	..	..
चावल	..	100.65	786.12	168.81	151.12	सारंगढ़ 25.6	..	..
चावल	..	149.01	680.80	174.09	69.71	सारंगढ़ 25.6	..	..
चावल	..	5.53	313.90	48.36	21.82	सारंगढ़ 35.2	..	..
चावल	..	1.70	230.25	21.67	11.93	सारंगढ़ 38.4	..	..
चावल	..	..	189.55	21.89	26.96	सारंगढ़ 36.8	..	..
चावल	..	2.76	98.11	24.41	2.51	सारंगढ़ 35.2	..	..
चावल	..	19.36	524.97	41.16	33.11	सारंगढ़ 40.0	..	..
चावल	..	7.24	319.70	76.21	.05	सारंगढ़ 40.0	..	..

स्थानीय कोड नम्बर	ग्राम का नाम	ग्राम का कुल क्षेत्रफल (एकड़ में)	ग्राम में उपलब्ध सुख-सुविधाएं					
			शिक्षा सम्बन्धी	चिकित्सा सम्बन्धी	बिजली सम्बन्धी	पेय-जल सम्बन्धी	परिवहन सम्बन्धी	डाक तथा तार सम्बन्धी
1	2	3	4	5	6	7	8	9
300	बांजीपाली	309.74	..	..	..	कु.	क.स.	..
301	बोकरामुडा	304.31	..	..	..	कु.,ता.	क.स.	..
302	बोन्दा	930.39	प्रा.शा. (1), पू.मा.शा.(1)	..	सि.	कु.,ता.	क.स.	डा.
303	सुरवापाली	837.41	प्रा.शा. (1)	..	..	कु.,ता.	क.स.	..
304	कोर्रा	416.97	..	..	..	न.	क.स.	..
305	चान्दागढ़	120.54	..	..	..	..	..	..
306	नदीगांव	558.85	प्रा.शा. (1)	..	..	न.	प.स.	..
307	नावापारा छोटे	219.83	..	..	..	कु.,ता.	क.स.	..
308	परसरामपुर	320.68	..	..	..	कु.,ता	क.स.	..
309	बिजेपुर (गिरधारीपाट)	182.68	..	..	..	न.,कु.	क.स.	..
310	बिजेपुर (चिन्तामणीपाट)	216.83	..	..	..	..	..	..
311	बुदबुदा	244.99	प्रा.शा. (1)	..	..	कु.	क.स.	..
312	भिखमपुर	1,038.68	प्रा.शा.(1)	..	..	न.,कु.,ता.	क.स.	..
313	रांडीडीह	260.41	..	..	..	न.	क.स.	..
314	लिप्ती	397.79	प्रा.शा.(1)	..	..	न.	क.स.	...
315	सुरसी	318.27	..	..	..	कु.,ता.	क.स.	..
316	सूरजगढ़	160.11	..	..	..	ता.	क.स.	..
317	जयपुर	166.67	..	..	..	न.	क.स.	..
318	ठेंगागुड़ी	255.26	..	..	..	कु.	क.स.	..
319	तोरा	584.00	प्रा.शा.(1)	..	..	कु.,न.	क.स.	..
320	देवगढ़	197.13	..	..	..	..	क.स.	..
321	पोरथ	534.37	प्रा.शा.(1)	..	..	न.	क.स.	..
322	बोरिदा	722.00	प्रा.शा.(1)	..	..	न.,कु.	प.स.	..
323	लुकापारा	1,131.80	प्रा.शा.(1)	..	..	कु.	क.स.	..
324	भरतपुर	141.55	..	..	..	..	क.स.	..
325	मोहन्दी	439.92	..	..	..	ता.	क.स.	..
326	रामपुर	251.73	..	..	..	ता.	क.स.	..
327	रेबो	725.34	..	..	..	..	क.स.	..
328	सांकरा	1,327.29	पू.मा.शा.(1)	आ.औ.(1)	..	ता.	क.स.	..
329	पुजेरीपाली	179.09	..	..	सि.	ता.	प.स.	..
330	भठली	1,214.14	प्रा.शा.(1)	..	..	कु.,ता.	प.स.	..
331	राजपुर	373.96	..	..	सि.	ता.	प.स.	..
332	सरिया	2,197.41	प्रा.शा.(2), पू.मा.शा.(2), उ.मा.शा.(1)	आ.औ.(1), मा.शि.के.(1), प.चि.के.(1), प.नि.के.(1)	सि.,रो. ..	ता.,कु. न.कू.	प.स.	डा.
333	कन्डोला	686.81	प्रा.शा.(1)	..	..	कु.,न.कू.	प.स.	..
334	कान्दुलपाली	685.09	..	..	..	कु.,ता.	प.स.	..
335	छेवारीपाली	453.40	प्रा.शा.(1)	..	..	कु.,ता.	प.स.	..
336	पंचधार	1,171.99	प्रा.शा.(1)	..	सि.	कु.,ता.	प.स.	..
337	बिलाईगढ़	368.06	.	..	..	कु.	प.स.	..
338	महाराजपुर	509.20	प्रा.शा.(1)	..	..	कु.,ता.	प.स.	..
339	रतनपुर	98.50	..	..	..	..	..	..
340	अड़भार	153.90	..	..	..	..	..	..

सारंगढ़ तहसील

मुख्य खाद्य	भूमि उपयोग (अर्थात् विभिन्न प्रकार के भूमि उपयोगों के अन्तर्गत् आने वाले क्षेत्र) एकड़ में					सबसे पास का नगर और दूरी (कि.मी. में)	ग्राम में साप्ताहिक बाजार लगता हो, तो उसका दिन	अभ्युक्ति धार्मिक, ऐतिहासिक अथवा पुरातत्वीय महत्व के स्थान के उल्लेख सहित
	वन	सिंचित	असिंचित	कृष्य बाली भूमि	कृषि के लिए अनुपलब्ध क्षेत्र जिसमें कृषि नहीं की जा सकती			
10	11	12	13	14	15	16	17	18
चावल	..	..	241.19	58.19	10.36	सारंगढ़ 35.2	..	..
चावल	..	27.44	243.77	20.78	12.32	सारंगढ़ 36.8	..	..
चावल	..	73.89	743.96	57.96	54.58	सारंगढ़ 38.4	..	..
चावल	..	3.71	716.97	75.29	41.44	सारंगढ़ 35.2	..	..
चावल	..	0.91	363.07	28.10	24.89	रायगढ़ 30.4	..	..
चावल	..	3.69	80.05	4.66	32.14	सारंगढ़ 25.0	..	..
चावल	..	7.54	429.24	52.63	69.44	रायगढ़ 28.8	..	..
चावल	..	20.16	168.89	16.94	13.84	रायगढ़ 32.0	..	.
चावल	32.51	6.93	223.61	36.98	20.65	रायगढ़ 30.4	..	..
चावल	..	8.36	156.92	9.43	7.97	रायगढ़ 32.0	..	..
चावल	..	10.92	193.83	6.45	5.63	सारंगढ़ 28.0	..	..
चावल	..	22.15	179.17	13.58	30.09	रायगढ़ 33.6	..	..
चावल	..	3.28	846.06	143.64	45.70	सारंगढ़ 33.6	..	..
चावल	..	6.46	172.59	29.42	51.94	रायगढ़ 28.8	..	.
चावल	..	8.31	322.67	28.65	38.16	रायगढ़ 30.4	..	..
चावल	..	17.00	208.93	27.84	64.50	रायगढ़ 32.0	..	..
चावल	..	7.84	115.57	10.59	26.11	रायगढ़ 33.6	..	..
चावल	..	..	131.22	16.13	19.32	रायगढ़ 27.2	..	..
चावल	..	19.92	75.70	0.90	158.74	रायगढ़ 28.8	..	..
चावल	..	19.43	198.69	15.16	350.72	रायगढ़ 28.8	..	..
चावल	..	..	161.58	13.56	21.99	सारंगढ़ 35.0	..	..
चावल	..	14.00	397.41	72.17	50.79	रायगढ़ 27.2	..	..
चावल	..	8.56	301.58	1.87	409.99	रायगढ़ 30.4	..	..
चावल	..	175.00	613.15	45.71	297.94	रायगढ़ 30.4	..	..
चावल	..	..	..	..	141.55	रायगढ़ 36.8	..	..
चावल	..	52.76	28.86	3.62	354.68	रायगढ़ 38.4	..	..
चावल	..	37.54	185.39	8.86	19.94	रायगढ़ 36.8	..	..
चावल	..	..	..	..	725.34	रायगढ़ 36.8	..	..
चावल	..	401.36	516.70	187.66	221.57	रायगढ़ 36.8	..	..
चावल	..	93.62	49.15	19.32	17.00	सारंगढ़ 35.2	..	..
चावल	..	5.00	1,040.42	102.72	66.00	सारंगढ़ 36.8	..	..
चावल	..	6.24	321.49	13.00	33.23	सारंगढ़ 36.8	..	..
चावल	..	64.00	1,591.75	305.55	236.11	सारंगढ़ 35.2	शुक्रवार	..
चावल	..	22.07	522.24	81.09	61.41	सारंगढ़ 35.2	..	..
चावल	..	2.41	557.95	88.70	36.03	सारंगढ़ 35.2	..	..
चावल	..	6.77	385.14	21.06	40.43	सारंगढ़ 35.2	..	..
चावल	..	12.93	947.31	127.80	83.95	सारंगढ़ 35.2	..	..
चावल	..	1.27	259.68	101.52	14.59	सारंगढ़ 35.2	..	..
चावल	..	59.89	342.60	47.79	58.92	सारंगढ़ 35.2	..	..
चावल	..	..	70.21	28.29	..	सारंगढ़ 35.2	..	..
चावल	..	..	107.01	32.96	13.93	सारंगढ़ 26.0	..	..

ग्राम निर्देशिका

स्थानीय कोड नम्बर	ग्राम का नाम	ग्राम का कुल क्षेत्रफल (एकड़ में)	ग्राम में उपलब्ध सुख-सुविधाएं					
			शिक्षा सम्बन्धी	चिकित्सा सम्बन्धी	बिजली सम्बन्धी	पेय-जल सम्बन्धी	परिवहन सम्बन्धी	डाक तथा तार सम्बन्धी
1	2	3	4	5	6	7	8	9
341	अमलीकोट	238.48	..	..	..	..	..	..
342	अमुर्रा	688.99	प्रा.शा.(1)	..	..	कु.,ता.	क.स.	..
343	कंचनपुर	590.89	प्रा.शा.(1)	..	..	कु.,ता.	क.स.	..
344	जलगढ़	521.23	प्रा.शा.(1)	..	..	कु.,ता.	क.स.	..
345	आमपाली	577.43	प्रा.शा.(1)	..	..	कु.	क.स.	..
346	बरपाली	557.01	प्रा.शा.(1)	..	..	कु.,ता.	क.स.	..
347	भूलूमुडा	334.96	..	..	..	ता.,कु.	क.स.	..
348	मानिकपुर	245.74	..	..	..	कु.	क.स.	..
349	साल्हेपाली	305.39	..	..	..	कु.	क.स.	..
350	गिरहुलपाली	459.49	प्रा.शा.(1)	..	..	ता.,कु.	क.स.	..
351	गोवरसिंघा	1,231.97	प्रा.शा.(1), पू.मा.शा.(1)	चि.(1)	..	कु.,ता.	क.स.	..
352	तोरना	171.02	..	..	..	ता.	प.स.	..
353	पुरेना	256.92	..	..	..	कु.	..	..
354	बार	1,777.65	प्रा.शा.(1)	आ.औ.(1)	..	कु.,ता.	प.स.	..
355	मुंगलीपाली	554.70	प्रा.शा.(1)	..	..	कु.,ता.	प.स.	..
356	मौहापाली	299.26	..	..	..	ता.	प.स.	..
357	रायपुर	358.80	..	..	..	..	प.स.	..
358	आमाकोनी बडे	333.62	..	..	..	ता.	..	..
359	आमाकोनी छोटे	270.60	..	..	..	कु.,ता.	क.स.	..
360	केनाभांठा	191.23	..	..	..	कु.	..	..
361	कारीगांठी	260.44	..	..	..	कु.,ता.	क.स.	..
362	कंचनपुर	334.48	प्रा.शा.(1)	..	..	कु.,ता.	प.स.	..
363	खोखेपुर	156.06	..	..	..	ना.,कु.	प.स.	..
364	चांटीपाली	317.29	प्रा.शा.(1)	..	..	ता.,कु.	प.स.	..
365	जामजोरी	194.62	..	..	..	कु.,ता.	..	..
366	झाबड़	226.91	..	..	..	कु.,ता.	क.स.	..
367	डंडाईडीह	146.65	..	..	सि	कु.,ता.	क.स.	..
368	डमरा	1,059.88	प्रा.शा.(1)	..	..	कु.,ता.	क.स.	..
369	पठियापाली	199.26	..	..	..	कु.,ता.	..	..
370	मंवरपुर	192.05	..	..	..	कु.,ता.	क.स.	..
371	मकुर्रा	294.20	..	..	..	कु.	..	..
372	मारोदरहा	345.76	प्रा.शा.(1)	..	..	ता.,कु.	..	..
373	लंकापाली	129.90	..	..	..	कु.,ना.	..	..
374	खपरापाली	252.63	..	..	..	ता.	क.स.	..
375	देवगांव	1,769.11	प्रा.शा.(1), पू.मा.शा.(1)	..	..	ता.,अ.	प.स.	..
376	नाचनपाली	223.63	..	..	..	ता.	क.स.	..
377	लोधिया	1,089.35	प्रा.शा.(1)	..	..	ता.,कु.	क.स.	..
378	सन्डा	1,083.53	प्रा.शा.(1)	..	..	ता.,कु.	प.स.	..
379	हठीलापाली	488.04	प्रा.शा.(1)	..	..	ता.,कु.	क.स.	..
380	अमरकोट (अमेरी)	69.92	..	..	..	..	क.स.	..
381	अमरकोट (बोरे)	107.96	..	..	..	..	..	..
382	अमेरी	879.39	प्रा.शा.(1)	..	..	ता.	क.स.	..

सारंगढ़ तहसील

भूमि उपयोग (अर्थात् विभिन्न प्रकार के भूमि उपयोगों के अन्तर्गत् आने वाले क्षेत्र) एकड़ में					सबसे पास का नगर और दूरी (कि.मी. में)	ग्राम में साप्ताहिक बाजार लगता हो, तो उसका दिन	अभ्युक्ति धार्मिक, ऐतिहासिक अथवा पुरातत्वीय महत्व के स्थान के उल्लेख सहित
मुख्य खाद्य	वन	सिंचित	असिंचित	कृष्य खाली भूमि	कृषि के लिए अनुपलब्ध क्षेत्र जिसमें कृषि नहीं की जा सकती			
10	11	12	13	14	15	16	17	18
चावल	..	..	183.73	34.85	19.90	सारंगढ़ 26.0	..	..
चावल	..	1.66	510.00	74.58	102.75	सारंगढ़ 35.2	..	..
चावल	..	12.43	458.11	49.60	70.75	सारंगढ़ 36.8	..	..
चावल	..	9.96	480.06	6.67	24.54	सारंगढ़ 33.6	..	..
चावल	..	2.24	497.67	38.65	38.87	सारंगढ़ 32.0	..	..
चावल	..	7.93	454.66	42.49	51.93	सारंगढ़ 32.0	..	..
चावल	..	22.95	243.03	20.51	48.47	सारंगढ़ 36.8	..	..
चावल	..	8.65	183.49	29.67	23.93	सारंगढ़ 36.8	..	..
चावल	..	7.15	274.06	12.45	11.73	सारंगढ़ 32.0	..	..
चावल	19.59	6.09	398.11	3.03	32.67	सारंगढ़ 28.0	..	..
चावल	69.00	8.01	1,069.62	8.38	76.96	सारंगढ़ 26.4	..	..
चावल	84.43	..	76.28	2.06	8.25	सारंगढ़ 26.4	..	..
चावल	2.74	0.15	234.43	1.47	18.13	सारंगढ़ 28.0	..	..
चावल	24.29	10.68	1,551.57	20.29	170.82	सारंगढ़ 27.2	..	..
चावल	42.03	14.61	451.95	1.04	45.07	सारंगढ़ 25.6	..	..
चावल	44.47	75.04	151.43	0.92	27.40	सारंगढ़ 28.8	..	..
चावल	..	..	333.59	22.77	2.44	सारंगढ़ 28.8	..	..
चावल	..	4.00	250.94	41.91	36.77	सारंगढ़ 20.8	..	..
चावल	..	1.82	231.08	12.68	25.02	सारंगढ़ 20.8	..	..
चावल	..	0.52	165.17	12.89	12.65	सारंगढ़ 20.8	..	..
चावल	..	4.98	189.88	40.03	25.55	सारंगढ़ 20.8	..	..
चावल	..	97.38	165.59	19.73	51.78	सारंगढ़ 20.8	..	..
चावल	..	1.93	143.53	1.08	9.52	सारंगढ़ 20.8	..	..
चावल	..	8.81	261.90	7.74	38.84	सारंगढ़ 20.6	..	..
चावल	..	0.75	146.76	29.43	17.68	सारंगढ़ 20.8	..	..
चावल	..	2.49	184.45	19.91	20.06	सारंगढ़ 20.8	..	..
चावल	..	3.83	119.88	5.61	17.33	सारंगढ़ 20.8	..	..
चावल	..	11.00	765.48	67.67	215.73	सारंगढ़ 20.8	..	..
चावल	..	..	151.15	28.40	19.71	सारंगढ़ 20.8	..	..
चावल	..	..	133.92	16.86	41.27	सारंगढ़ 20.8	..	..
चावल	..	..	66.93	183.62	43.65	सारंगढ़ 17.6	..	..
चावल	..	2.75	313.87	11.69	17.45	सारंगढ़ 28.8	..	..
चावल	..	0.32	87.59	29.98	12.01	सारंगढ़ 20.8	..	..
चावल	..	0.19	221.86	11.01	19.57	सारंगढ़ 24.8	..	..
चावल	..	210.90	1,262.82	147.10	148.29	सारंगढ़ 25.6	शनिवार	..
चावल	..	..	208.47	7.78	7.38	सारंगढ़ 28.8	..	..
चावल	..	39.95	994.52	17.77	37.11	सारंगढ़ 24.0	..	..
चावल	37.10	38.60	811.49	104.40	91.94	सारंगढ़ 24.0	..	..
चावल	..	155.36	260.17	40.28	32.23	सारंगढ़ 24.0	..	..
चावल	..	..	65.41	..	4.51	सारंगढ़ 30.4	..	..
चावल	..	..	95.88	..	12.08	सारंगढ़ 32.4	..	..
चावल	..	11.11	710.71	17.39	140.18	सारंगढ़ 32.0	..	..

स्थानीय कोड नम्बर	ग्राम का नाम	ग्राम का कुल क्षेत्रफल (एकड़ में)	ग्राम में उपलब्ध सुख-सुविधाएं					
			शिक्षा सम्बन्धी	चिकित्सा सम्बन्धी	बिजली सम्बन्धी	पेय-जल सम्बन्धी	परिवहन सम्बन्धी	डाक तथा तार सम्बन्धी
1	2	3	4	5	6	7	8	9
383	कोतरा	421.17	प्रा.शा.(1)	..	..	कु.,ता.,ना.	क.स.	..
384	कोसमडीह	282.98	..	..	..	कु.,ता.	क.स.	..
385	खेरगढ़ी	814.60	प्रा.शा.(1)	..	..	कु.,ता.,ना.	..	..
386	पन्डरीपानी	150.02	..	..	..	..	..	..
387	पिकरीमाल	555.05	..	..	..	कु.	..	..
388	पेवरा	421.18	..	..	..	ता.	क.स.	..
389	पेवरागढ़	104.60	..	..	..	..	क.स.	..
390	बोरे	590.27	प्रा.शा.(1)	..	..	क.,ता.	क.स.	..
391	भमलीपाली	225.96	..	..	..	कु.,ता.	क.स.	..
392	ऐरीपाली	203.68	..	..	..	ना.	क.स.	..
393	कर्राकोट	761.23	प्रा.शा.(1)	..	..	कु.,ता.	..	..
394	कसहीपाली	129.34	..	..	..	ता.,ना.	..	..
395	खोरीगांव	740.23	प्रा.शा.(1)	..	..	ता.,कु.	क.स.	..
396	धुमरसिंघा	260.74	..	..	..	ता.,कु.	..	..
397	नावापारा बड़े	1,381.91	प्रा.शा.(1), पू.मा.शा.(1), उ.मा.शा.(1)	मा.शि.के.(1)	..	ता.,कु.	क.स.	..
398	वसन्तपुर	287.76	..	..	..	..	..	..
399	विक्रमपाली	244.00	..	..	..	ना.	क.स.	..
400	बोइरडीह	345.71	प्रा.शा.(1)	..	..	कु.,ता.	क.स.	..
401	सिंगारपुर	282.97	..	..	..	कु.,ता.	..	..
402	खरवानी	648.69	प्रा.शा.(2), पू.मा.शा.(1), उ.मा.शा.(1)	चि.(1) मा.शि.के.(1)	..	कु.,ता.,अ.	प.स.	डा.
403	खिचरी	233.95	..	..	..	कु.,ता.,अ.	प.स.	..
404	चनामुड़ा	161.33	..	..	..	क.,ता.	प.स.	..
405	झनकपुर	753.56	प्रा.शा.(1)	..	..	कु.,ता.,अ.	प.स.	..
406	दुलमपुर	70.49	..	..	..	ता.	प.स.	..
407	धुमाभांठा	721.61	प्रा.शा.(1)	..	..	कु.,ता.	क.स.	..
408	बरमकेला	802.59	..	..	..	कु.,ता.	प.स.	..
409	बुदेली	512.05	प्रा.शा.(1)	..	..	कु.,ता.	प.स.	..
410	रोहिनापाली	175.69	..	..	..	कु.,ता.	प.स.	..
411	लिजोर	377.34	प्रा.शा.(1)	..	..	कु.,ता.	क.स.	..
412	कनकीडिपा	313.22	..	..	..	ता.	प.स.	..
413	कटंगपाली	505.92	प्रा.शा.(1)	..	..	अ.	..	..
414	कढंगजोरी	109.33	..	..	..	ता.	..	..
415	कंवरपाली	132.35	..	..	..	..	..	..
416	धुंचापाली	270.67	..	..	..	ता.,ना.	..	..
417	तालदेवरी	130.18	..	..	..	ना.	..	..
418	तोसिर	647.68	प्रा.शा.(1), पू.मा.शा.(1)	..	..	ता.	..	डा.
419	प्रधानपुर	189.15	..	..	..	ता.,ना.	..	..
420	बघनपुर	300.65	..	..	..	ता.	..	..
421	बारादवन	410.78	..	..	..	कु.	..	..
422	बेंगची	507.34	प्रा.शा.(1)	..	..	ता.	..	..

सारंगढ़ तहसील

मुख्य खाद्य	भूमि उपयोग (अर्थात् विभिन्न प्रकार के भूमि उपयोगों के अन्तर्गत् आने वाले क्षेत्र) एकड़ में					सबसे पास का नगर और दूरी (कि.मी. में)	ग्राम में साप्ताहिक बाजार लगता हो, तो उसका दिन	अभ्युक्ति धार्मिक, ऐतिहासिक अथवा पुरातत्वीय महत्व के स्थान के उल्लेख सहित
	वन	सिंचित	असिंचित	कृष्य खाली भूमि	कृषि के लिए अनुपलब्ध क्षेत्र जिसमें कृषि नहीं की जा सकती			
10	11	12	13	14	15	16	17	18
चावल	..	12.97	266.38	3.47	138.35	सारंगढ़ 30.4	..	..
चावल	..	0.90	219.24	3.92	58.92	सारंगढ़ 30.4	..	..
चावल	..	12.69	639.02	17.63	145.26	सारंगढ़ 33.6	..	..
चावल	..	..	134.38	2.19	13.45	सारंगढ़ 33.6	..	..
चावल	..	18.84	460.64	18.68	56.89	सारंगढ़ 32.0	..	..
चावल	..	8.00	361.03	0.62	51.53	सारंगढ़ 28.8	..	..
चावल	..	..	89.83	4.00	10.77	सारंगढ़ 30.4	..	..
चावल	..	10.05	522.57	13.98	43.67	सारंगढ़ 30.4	..	..
चावल	..	0.37	154.76	35.19	35.64	सारंगढ़ 32.0	..	..
चावल	..	2.10	176.11	6.19	19.28	सारंगढ़ 27.2	..	..
चावल	..	5.14	671.26	45.58	39.25	सारंगढ़ 28.8	..	..
चावल	..	1.86	89.66	22.10	15.72	सारंगढ़ 28.8	..	..
चावल	..	8.15	643.17	41.95	46.96	सारंगढ़ 25.6	..	..
चावल	0.47	1.39	230.89	15.35	12.64	सारंगढ़ 28.8	..	..
चावल	..	119.55	989.42	157.22	115.72	सारंगढ़ 30.4	रविवार	..
चावल	..	1.37	173.60	76.56	36.23	सारंगढ़ 25.6	..	..
चावल	..	4.00	138.77	71.43	29.80	सारंगढ़ 27.2	..	..
चावल	..	11.10	285.35	20.82	28.44	सारंगढ़ 24.0	..	..
चावल	..	0.54	220.36	38.60	23.47	सारंगढ़ 25.6	..	..
चावल	..	0.62	479.38	85.73	82.96	सारंगढ़ 19.2	..	..
चावल	..	14.67	177.25	15.11	26.92	सारंगढ़ 20.8	..	..
चावल	..	0.06	146.26	6.15	8.86	सारंगढ़ 19.2	..	..
चावल	..	56.85	536.62	74.47	85.62	सारंगढ़ 20.8	..	..
चावल	..	0.73	36.41	21.38	11.97	सारंगढ़ 13.2	..	..
चावल	..	34.27	561.19	66.74	59.41	सारंगढ़ 20.8	..	..
चावल	..	70.67	659.35	16.63	55.94	सारंगढ़ 19.2	..	..
चावल	..	7.40	421.63	41.57	41.45	सारंगढ़ 20.8	..	..
चावल	..	20.99	105.51	39.87	9.32	सारंगढ़ 20.8	..	..
चावल	..	40.83	287.51	18.59	30.41	सारंगढ़ 20.8	..	..
चावल	..	15.80	205.74	44.50	47.18	सारंगढ़ 27.2	..	..
चावल	..	8.36	419.72	27.51	50.33	सारंगढ़ 28.0	..	..
चावल	..	1.37	91.16	1.30	15.50	सारंगढ़ 25.6	..	..
चावल	..	..	79.17	28.48	24.70	सारंगढ़ 33.6	..	..
चावल	..	2.20	233.29	9.86	25.32	सारंगढ़ 29.6	..	..
चावल	..	3.64	121.72	4.25	0.57	सारंगढ़ 26.4	..	..
चावल	..	2.26	484.40	64.69	96.33	सारंगढ़ 31.2	..	..
चावल	..	3.48	140.90	23.01	21.76	सारंगढ़ 28.0	..	..
चावल	..	54.76	209.09	22.90	13.90	सारंगढ़ 27.2	..	..
चावल	..	6.39	338.67	35.43	30.29	सारंगढ़ 28.8	..	..
चावल	..	4.75	415.61	49.75	37.23	सारंगढ़ 25.6	..	..

ग्राम निर्देशिका

स्थानीय कोड नम्बर	ग्राम का नाम	ग्राम का कुल क्षेत्रफल (एकड़ में)	ग्राम में उपलब्ध सुख-सुविधाएं					
			शिक्षा सम्बन्धी	चिकित्सा सम्बन्धी	बिजली सम्बन्धी	पेय-जल सम्बन्धी	परिवहन सम्बन्धी	डाक तथा तार सम्बन्धी
1	2	3	4	5	6	7	8	9
423	सिंगारी	537.64	..	..	..	ता.	क.स.	..
424	कुम्हारी	478.55	प्रा.शा.(1)	..	..	कु.,ता.,ना.	प.स.	..
425	जामछापर	213.53	..	..	..	ता.,कु.,ता.	क.स.	..
426	धुरकोट	157.25	..	..	..	..	..	..
427	पैकिन	330.47	..	..	..	ता.	प.स.	..
428	मसानकुडा	161.40	..	..	..	कु.,ना.	क.स.	..
429	मेंडरा	448.80	प्रा.शा.(1)	..	..	कु.,ता.,ना.	क.स.	..
430	लेन्द्रा	1,201.55	प्रा.शा.(1), पू.मा.शा.(1)	प्रा.चि.के.(1)	..	कु.,ता.	प.स.	डा.
431	सराईपाली	490.94	..	..	..	ता.,कु.	प.स.	..
432	हिर्री	611.16	प्रा.शा.(1)	..	..	ता.,कु.	क.स.	..
433	आमोदा	507.60	प्रा.शा.(1)	..	..	ता.	..	..
434	कंठीपाली	543.65	प्रा.शा.(1)	..	..	ता.,कु.	..	..
435	कमरीद	716.61	प्रा.शा.(1)	..	..	कु.,ना.	..	..
436	केनाभांठा	211.12	..	..	..	ता.	..	..
437	गोपालपुर	179.42	..	..	..	ना.	..	..
438	जटियापाली	195.77	..	..	..	ता.	..	..
439	जालाकोना	393.15	..	..	..	ता.	..	..
440	तिलाई दादर	69.07	..	..	..	..	..	..
441	बम्हनीपाली	295.80	..	..	..	कु.,ता.,ना.	..	..
442	बरमपुरा	112.33	..	..	..	कु.,ता.	..	..
443	बैगिनडीह	80.67	..	..	..	ता.	..	..
444	रिंगोरा	1,330.09	प्रा.शा.(1)	..	..	कु.,ता.	..	..
445	लक्ष्मनपाली	66.82	..	..	..	..	..	..
446	सहजपाली	410.43	..	..	..	ना.	..	..
447	चारमांठा	198.02	..	..	..	ता.,कु.,ना.	..	..
448	चिंगरी डीह	158.26	..	..	..	ता.,कु.	..	..
449	दानीघाटी	240.53	..	..	..	ना.,ता.	..	..
450	धनीगांव	277.74	प्रा.शा.(1)	..	..	ता.,कु.	..	..
451	धौंरादरहा	349.95	..	..	..	ता.,कु.	..	..
452	परसाडीह	320.95	प्रा.शा.(1)	..	..	कु.,ता.,ना.	..	..
453	बहलीडीह	511.32	..	..	..	ता.,कु.	..	..
454	रंगाडीह	156.66	..	..	..	..	..	..
455	लामीपाली	427.67	..	..	..	ता.,कु.	..	..
456	सीमपाली	89.63	..	..	..	..	..	..
457	सकरतुंगा	664.62	प्रा.शा.(1)	..	..	ता.,कु.,ना.	..	..
458	सेमीकोट	365.52	..	..	..	ता.,कु.	..	..
459	कपरतुंगा	567.88	प्रा.शा.(1)	..	..	ता.,ना.	..	..
460	कलगाटार	268.49	..	..	..	कु.,ता	..	..
461	करनपाली	547.39	प्रा.श..(1)	..	..	ता.,कु.	..	..
462	छुहीपाली	219.84	..	..	..	कु.,ता.	..	..
463	टिटहीपाली	216.60	..	..	..	कु.,ता.	..	..
464	तेरादावन	147.80	..	..	..	कु.,ता.	..	..
465	देवानपाली	156.18	..	..	..	कु.,ता.	..	..

मुख्य खाद्य	भूमि उपयोग (अर्थात् विभिन्न प्रकार के भूमि उपयोगों के अन्तर्गत् आने वाले क्षेत्र) एकड़ में				कृषि के लिए अनुपलब्ध क्षेत्र जिसमें कृषि नहीं की जा सकती	सबसे पास का नगर और दूरी (कि. मी. में)	ग्राम में साप्ताहिक बाजार लगता हो, तो उसका दिन	अभ्युक्ति धार्मिक, ऐतिहासिक अथवा पुरातत्वीय महत्व के स्थान के उल्लेख सहित
	वन	सिंचित	असिंचित	कृष्य खाली भूमि				
10	11	12	13	14	15	16	17	18
चावल	.	1.69	270.18	184.53	81.24	सारंगढ़ 25.6	..	..
चावल		1.97	282.06	124.84	69.68	सारंगढ़ 27.2	..	..
	..	1.55	168.04	20.54	23.40	सारंगढ़ 28.8	..	..
चावल	..	..	82.32	55.1	9.81	सारंगढ़ 24.0	..	..
चावल	..	..	215.77	58.71	55.99	सारंगढ़ 32.0	..	..
चावल	..	2.93	113.08	9.76	15.63	सारंगढ़ 32.0	..	..
चावल	..	3.60	337.39	64.61	43.20	सारंगढ़ 30.4	..	..
चावल	..	15.03	1,018.62	56.56	111.34	सारंगढ़ 30.4	गुरुवार	..
चावल	..	15.26	320.88	73.01	81.79	सारंगढ़ 28.8	..	..
चावल	..	19.43	503.53	4.88	43.32	सारंगढ़ 30.4	..	..
चावल	..	6.77	415.63	26.49	58.71	सारंगढ़ 38.4	..	..
चावल	..	14.64	410.77	62.64	55.60	सारंगढ़ 32.0	..	..
चावल	..	10.72	522.27	84.22	99.40	सारंगढ़ 28.8	..	..
चावल	..	4.14	138.49	34.82	33.67	सारंगढ़ 30.4	..	..
चावल	..	5.57	143.25	19.01	11.59	सारंगढ़ 28.8	..	..
चावल	..	2.24	164.78	1.37	27.38	सारंगढ़ 33.6	..	..
चावल	..	7·16	238.07	127.01	20.91	सारंगढ़ 33.6	..	..
चावल	..	..	..	69.07	..	सारंगढ़ 36.8	..	..
चावल	..	4.62	230.29	36.76	24.13	सारंगढ़ 30.4	..	..
चावल	..	3.54	96.35	8.97	3.47	सारंगढ़ 32.0	..	..
चावल	..	1.85	60.50	5.29	13.03	सारंगढ़ 35.2	..	..
चावल	..	31.73	1,147.61	24.79	125.96	सारंगढ़ 35.2	मंगलवार	..
चावल	..	..	56.68	5.10	5.04	सारंगढ़ 35.2	..	..
चावल	..	21.27	300.22	15.72	73.22	सारंगढ़ 30.4	..	..
चावल	..	110.46	35.23	36.70	15.63	सारंगढ़ 33.6	..	..
चावल	..	0.62	142.74	5.91	8.99	सारंगढ़ 35.2	..	..
चावल	..	0.39	152.06	64·78	23.30	सारंगढ़ 33.6	..	..
चावल	..	230.07	12.61	8.71	26.35	सारंगढ़ 32.0	..	..
चावल	..	..	177.59	118.83	53.53	सारंगढ़ 33.6	..	..
चावल	..	183.26	88.06	19.72	29.91	सारंगढ़ 35.2	..	..
चावल	..	4.68	340.51	109.79	56.34	सारंगढ़ 30.4	..	..
चावल	..	101.47	34.21	11.04	9.94	सारंगढ़ 33.6	..	..
चावल	..	1.12	257.56	151.32	17.67	सारंगढ़ 32.0	..	..
चावल	..	89.63	..	..	..	सारंगढ़ 32.0	..	..
चावल	..	5.28	455.20	169.65	34.49	सारंगढ़ 35.2	..	..
चावल	..	2.88	296.30	39.10	27.24	सारंगढ़ 33.6	..	..
चावल	31.55	7.68	453.97	34.37	40.31	सारंगढ़ 27.2	..	..
चावल	3.55	4.37	176.64	63.14	20.79	सारंगढ़ 28.8	..	..
चावल	9.41	4.11	441.59	58.34	33.94	सारंगढ़ 30.4	..	..
चावल	..	..	176.95	36.84	6.05	सारंगढ़ 25.6	..	..
चावल	..	1.21	179.50	13.77	22.12	सारंगढ़ 28.8	..	..
चावल	..	1.64	131.93	2.42	11.81	सारंगढ़ 25.6	..	..
चावल	..	1.48	114.93	22.87	16.90	सारंगढ़ 28.8	..	..

ग्राम निर्देशिका

स्थानीय कोड नम्बर	ग्राम का नाम	ग्राम का कुल क्षेत्रफल (एकड़ में)	ग्राम में उपलब्ध सुख-सुविधाएं					
			शिक्षा सम्बन्धी	चिकित्सा सम्बन्धी	बिजली सम्बन्धी	पेय-जल सम्बन्धी	परिवहन सम्बन्धी	डाक तथा तार सम्बन्धी
1	2	3	4	5	6	7	8	9
466	नूनपानी	311.45	..	..	..	कु.,ना.	..	..
467	पिकरीपाली	225.99	..	..	..	कु.,ना.	..	..
468	पिपरखूंटा	195.04	..	..	..	कु.,ता.	..	..
469	बिलाईगढ़	461.61	प्रा.शा.(1)	..	..	कु.,ना.	..	..
470	बैगिनडीह	173. 7	..	..	..	कु.,ता.	..	..
471	सावतकुत	359.55	..	..	..	कु.,ता.	..	..
472	हेडसपाली	298.97	..	..	..	कु.,ना.	..	..
473	अकबरटोला	107.31	..	..	..	ता.	..	..
474	अमलीपाली	164.84	..	..	..	ता.	..	..
475	कमलापानी	257.36	..	..	..	ता.,कु.	..	..
476	करपी	318.53	..	..	..	ता.,कु.	..	..
477	करमाल	180.29	..	..	..	ता.,कु.	..	..
478	केरमेली	381.39	..	..	..	ता.,कु.	..	..
479	खम्हरिया	503.63	..	..	..	ता.,कु.	..	..
480	छिन्दपतेरा	377.49	..	..	..	ता.,कु.	..	..
481	जगदीशपुर	324.43	..	..	..	ता.,क.	..	..
482	ढेकापत्थर	165.22	..	..	..	ता.,कु.	..	..
483	डिन्डाडीह	73.18	..	..	..	..	..	..
484	परधियापाली	219.03	..	..	..	ता.,कु.	..	..
485	पडकीडीपा	410.69	..	..	..	ता.,कु.	..	..
486	पडकीपाली	321.06	..	..	..	ता.,कु.	..	..
487	बीजामाला	240.71	..	..	..	ता.	..	..
488	मेकरा	244.98	..	..	..	ता.,कु.	..	..
489	मौहापाली	191.33	..	..	..	कु.,ता.	..	..
490	मंजूरपाली	181.48	..	..	..	कु.,ता.	..	..
491	हट्टापाली	326.01	प्रा.शा.(1)	..	..	कु.,ता.	..	..
492	आमापानी	317.74	..	..	..	कु.,ता.	..	..
493	कालाखूंटा	314.17	..	..	..	कु.,ता.	..	..
494	छैलमांठा	186.37	..	..	..	कु.,ता.	..	..
495	जामदलका	396.36	प्रा.शा.(1)	..	..	कु.,ता.	..	..
496	जीरापाली	825.18	..	..	..	कु.,ता.	..	..
497	जोगनीपाली	347.66	प्रा.शा.(1)	..	..	कु.,ता.	..	..
498	झाल	751.41	..	..	..	कु.,ता.	..	..
499	ढोसरबहाल	300.54	..	..	..	कु.,ता.	..	..
500	तरेकेला	432.73	प्रा.शा.(1)	..	..	कु.,ता.	..	..
501	पतरेपाली	535.41	प्रा.शा.(1)	..	सि.	कु.,ता.	..	..
502	बनहर	555.31	प्रा.शा.(1)	..	..	कु.,ता.	..	..
503	बनवासपाली	366.13	..	..	..	ता.	..	..
504	लीमपाली	468·50	..	..	..	कु.,ता.	..	..
505	सराईपाल	246.69	..	..	..	कु.,ता.	..	..
506	सेमरापाली	273.89	..	..	..	कु.,ता.	..	..
507	कस्तुरामाल	524.44	..	..	..	कु.,ता.	क.स.	..
508	कोकबहाल	622.61	..	..	..	कु.,ता.	क.स.	..
509	गिन्डोला	862.49	..	..	..	कु.,ता.	क.स.	..

मुख्य खाद्य	भूमि उपयोग (अर्थात् विभिन्न प्रकार के भूमि उपयोगों के अन्तर्गत् आने वाले क्षेत्र) एकड़ में: वन	सिंचित	असिंचित	कृष्य खाली भूमि	कृषि के लिए अनुपलब्ध क्षेत्र जिसमें कृषि नहीं कीजा सकती	सबसे पास का नगर और दूरी (कि. मी. में)	ग्राम में साप्ताहिक बाजार लगता हो, तो उसका दिन	अभ्युक्ति धार्मिक, ऐतिहासिक अथवा पुरातत्वीय महत्व के स्थान के उल्लेख सहित
10	11	12	13	14	15	16	17	18
चावल	..	1.01	132.16	163.08	15.20	सारंगढ़ 32.0	..	..
चावल	..	8.05	167.63	23.19	27.12	सारंगढ़ 30.4	..	..
चावल	..	2.31	164.42	21.96	6.35	सारंगढ़ 25.6	..	..
चावल	..	15.23	400.16	5.40	40.82	सारंगढ़ 25.6	..	..
चावल	..	6.14	140.63	9.20	17.60	सारंगढ़ 30.4	..	..
चावल	..	5.01	271.62	61.74	21.18	सारंगढ़ 28.8	..	..
चावल	57.76	1.18	207.90	4.38	27.75	सारंगढ़ 32.0	..	..
चावल	..	2.32	66.19	34.16	4.64	सारंगढ़ 41.6	..	..
चावल	4.26	0.19	91.08	61.65	7.66	सारंगढ़ 41.6	..	..
चावल	..	0.78	187.79	60.34	8.45	सारंगढ़ 43.2	..	..
चावल	..	0.57	231.64	54.71	31.61	सारंगढ़ 38.4	..	..
चावल	..	0.39	139.29	29.59	11.02	सारंगढ़ 43.2	..	..
चावल	..	0.92	241.32	116.56	22.59	सारंगढ़ 44.8	..	..
चावल	..	1.60	291.94	176.51	33.58	सारंगढ़ 38.4	..	..
चावल	97.20	1.54	156.38	109.10	13.27	सारंगढ़ 40.0	..	..
चावल	130.61	0.33	126.50	46.21	20.78	सारंगढ़ 44·8	..	..
चावल	11.03	0.32	59.59	70.31	23.97	सारंगढ़ 44.8	..	..
चावल	..	..	43.36	27.87	1.95	सारंगढ़ 41.6	..	..
चावल	1.16	0.53	183.91	14.63	18.80	सारंगढ़ 40.0	..	..
चावल	105.31	0.50	175.03	95.95	33.90	सारंगढ़ 44.8	..	..
चावल	..	0.61	226.94	76.11	17.40	सारंगढ़ 40.0	..	..
चावल	..	0.62	189.26	27.68	23.15	सारंगढ़ 40.0	..	..
चावल	25.76	0.74	152.47	48.19	17.82	सारंगढ़ 38.4	..	..
चावल	..	1.47	146.96	35.14	7.76	सारंगढ़ 43.2	..	..
चावल	..	2.12	109.63	50.78	18.95	सारंगढ़ 46.4	..	..
चावल	..	2.90	247.89	47.07	28.15	सारंगढ़ 44.2	..	..
चावल	14.78	2.22	214.93	45.03	40.78	बरगढ़ (उड़ीसा) 33.6	..	..
चावल	..	2.36	227.05	37.16	47.60	सारंगढ़ 40.0	..	..
चावल	..	1.08	147.54	20.42	17.33	सारंगढ़ 38.4	..	..
चावल	..	1.99	232.05	87.67	74.65	बरगढ़ (उड़ीसा) 33.6	..	..
चावल	..	3.72	417.50	237.27	166.69	बरगढ़ (उड़ीसा) 32.0	..	..
चावल	..	4.63	273.21	36.79	33.03	सारंगढ़ 40.0	..	..
चावल	14.75	5.99	351.81	303.36	75.50	सारंगढ़ 41.6	..	..
चावल	10.90	1.19	185.19	59.85	43.41	सारंगढ़ 38.4	..	..
चावल	..	8.37	322.40	81.81	20.15	सारंगढ़ 38.4	..	..
चावल	0.66	0.70	301.81	178.91	53.33	सारंगढ़ 40.0	..	..
चावल	..	2.45	408.62	103.64	40.60	सारंगढ़ 36.8	..	..
चावल	..	0.06	195.32	152.64	18.11	सारंगढ़ 40.0	..	..
चावल	64.65	1.68	258.80	117.06	26.31	सारंगढ़ 41.6	..	..
चावल	..	0.76	216.21	17.58	12.14	सारंगढ़ 40.0	..	..
चावल	..	1.68	182.69	80.44	9.08	सारंगढ़ 40.0	..	..
चावल	75.40	0.98	300.70	127.22	20.14	सारंगढ़ 40.0	..	..
चावल	..	1.57	425.32	154.17	41.55	बरगढ़(उड़ीसा) 35.2	..	..
चावल	21.51	1.30	520.50	278.87	40.31	बरगढ़ (उड़ीसा) 33.6	..	..

ग्राम निर्देशिका

स्थानीय कोड नम्बर	ग्राम का नाम	ग्राम का कुल क्षेत्रफल (एकड़ में)	ग्राम में उपलब्ध सुख-सुविधाएं					
			शिक्षा सम्बन्धी	चिकित्सा सम्बन्धी	बिजली सम्बन्धी	पेय-जल सम्बन्धी	परिवहन सम्बन्धी	डाक तथा तार सम्बन्धी
1	2	3	4	5	6	7	8	9
510	घोघरा	565.47	..	..	..	ता.	..	..
511	झिकीपाली	878.26	..	..	..	कु.,ता.	क.स.	..
512	डोंगरीपाली	780.80	प्रा.शा.(1),पू.मा.शा.(1)	चि. (1)	..	कु.,ता.	क.स.	डा
513	दमदमा	370.15	..	..	..	कु.,ता.	क.स.	..
514	दूलापाली	547.52	प्रा.शा.(1)	..	..	कु.,ता.	क.स.	..
515	परैनपाली	515.44	..	..	..	कु.,ता.	क.स.	..
516	विष्णुपाली	505.63	प्रा.शा.(1)	..	..	कु.,ता.	क.स.	..
517	मुंगियाडीह	366.14	..	..	..	कु.	..	..
518	लेन्द्रजोरी	722.43	..	..	..	कु.,ता.	क.स.	..
519	सोनबला	1,415.17	प्रा.शा.(1)	..	..	कु.,ता.	..	..
520	कवलीसरार	449.58	..	..	..	ता.	क.स.	..
521	खैरट	797.27	..	..	..	ना.	क.स.	..
522	गौरडीह	1,270.90	प्रा.शा.(1)	..	..	ता.	क.स.	..
523	डुमरपाली	650.12	प्रा.शा.(1)	..	..	ता.	क.स.	..
524	परधियापाली	902.67	..	..	..	कु.,ता.	प.स.	..
525	परसकोल	436.39	..	..	..	कु.,ता.	क.स.	..
526	बिर्नीपाली	621.50	प्रा.शा.(1)	..	..	ता.,कु.	क.स.	..
527	बेहराबहाल	971.94	..	..	..	ता.	क.स.	..
528	भराली	641.41	..	..	..	ना.	क.स.	..
529	भालूपानी	671.16	..	..	..	ता.,ना.	क.स.	..
530	रंगाडीह	607.94	..	..	..	ता.	क.स.	..
531	सहजबहाल	600.83	..	..	..	कु.,ता.	क.स.	..
532	सांवर	776.53	प्रा.शा.(1)	..	..	कु.,ता.	क.स.	..
533	नरेशनगर	348.87	..	..	..	न.,कु.	प.स.	..
534	जवाहरनगर	702.86	..	..	..	ता.,कु.,ना.	क.स.	..
535	शिवपुरी	429.00	..	..	..	कु.,ता.	प.स.	..
536	डोंगीपानी	250.00	..	..	..	कु.	क.स.	..
	योग	2,46,046.70	प्रा.शा.(197) पू.मा.शा.(20) उ.मा.शा. (4)	औ.(6) चि.(2) अ. (7)	25	कु.(365) अ.(129)	प.स.(116) क.स.(123)	डा.(18) अ. (1)

स्रोत:—कालम (1) से (5) और (7) से (18) : तहसीलदार, सारंगढ़
कालम (6) : मध्यप्रदेश विद्युत् मण्डल, जबलपुर

मुख्य खाद्य	भूमि उपयोग (अर्थात् विभिन्न प्रकार के भूमि उपयोगों के अन्तर्गत् आने वाले क्षेत्र) एकड़ में					सबसे पास का नगर और दूरी (कि. मी. में)	ग्राम में साप्ताहिक बाजार लगता हो, तो उसका दिन	अभ्युक्ति धार्मिक, ऐतिहासिक अथवा पुरातत्वीय महत्व के स्थान के उल्लेख सहित
	वन	सिंचित	असिंचित	कृष्य बाली भूमि	कृषि के लिए अनुपलब्ध क्षेत्र जिसमें कृषि नहीं की जा सकती			
10	11	12	13	14	15	16	17	18
चावल	67.10	4.92	214·20	227.51	51.74	बरगढ़ (उड़ीसा) 28.8	..	..
चावल	4.45	2.04	309.98	193.39	368.40	सारंगढ़ 40.0	मंगलवार	..
चावल	..	6.78	281.46	441.61	50.95	बरगढ़ (उड़ीसा) 36.8	..	..
चावल	..	2.86	234.30	107.79	25.20	सारंगढ़ 38.4	..	..
चावल	..	1.91	378.40	131.02	36.19	सारंगढ़ 40.0	..	..
चावल	65.49	4.95	255.49	172.65	16.86	बरगढ़ (उड़ीसा) 35.2	..	..
चावल	..	11.58	390.19	70.20	33.66	सारंगढ़ 38.4	..	..
चावल	4.25	1.33	275.79	81.48	3.29	बरगढ़ (उड़ीसा) 32.0	..	..
चावल	..	3.30	492.65	163.16	63.32	बरगढ़ (उड़ीसा) 35.2	..	..
चावल	156·13	1.65	440.03	787.39	29.97	बरगढ़ (उड़ीसा) 32.0	..	..
चावल	..	1.15	248.70	162.78	36.95	बरगढ़ (उड़ीसा) 32.0	..	..
चावल	..	2.77	373.75	350.64	70.11	बरगढ़ (उड़ीसा) 27.2	..	..
चावल	..	3.13	785.59	426.19	55.99	बरगढ़ (उड़ीसा) 32.0	..	..
चावल	..	6.10	377.79	217.07	49.16	बरगढ़ (उड़ीसा) 28.8	..	..
चावल	17.92	2.93	405.19	426.09	50.54	बरगढ़ (उड़ीसा) 27.2	..	..
चावल	16.08	2.15	315.04	88.98	14.14	बरगढ़ (उड़ीसा) 32.0	..	..
चावल	..	18.78	273.27	267.52	61.93	बरगढ़ (उड़ीसा) 28.8	..	..
चावल	221.64	0.42	188.90	506.61	54.37	बरगढ़ (उड़ीसा) 30.4	..	..
चावल	..	0.22	208.33	400.66	32.20	बरगढ़ (उड़ीसा) 30.4	..	..
चावल	..	0.71	222.27	422.38	25.80	बरगढ़ (उड़ीसा) 27.2	..	..
चावल	..	5.38	391.19	175.27	36.10	बरगढ़ (उड़ीसा) 30.4	..	..
चावल	0.48	10.71	251.35	275.74	62.55	बरगढ़ (उड़ीसा) 30.4	..	..
चावल	..	5.71	427.72	321.30	21.80	बरगढ़ (उड़ीसा) 28.8	..	..
चावल	..	..	250.28	46.94	51.65	सारंगढ़ 19.2	..	..
चावल	57.39	..	272.93	2.50	370.04	सारंगढ़ 24.0	..	..
चावल	..	..	429.00	..	..	सारंगढ़ 24.0	..	..
चावल	..	..	250.00	..	..	सारंगढ़ 22.4	..	..
..	2,033.23	13,780.55	164,892.45	33,148.96	32,191.51	..	..	..

परि

शैक्षणिक, चिकित्सा तथा अन्य सुख-

जला

क्रमांक	तहसील का नाम	सुख-सुविधाएं											
		शैक्षणिक						चिकित्सा					
		ग्राम जिनमें शैक्षणिक संस्थाएं हैं						ग्राम जिनमें चिकित्सा सुविधाएं हैं					
		प्राथमिक शाला		पूर्व माध्यमिक शाला		उच्चतर माध्यमिक शाला		औषधालय		चिकित्सालय		अन्य	
		ग्रामों की संख्या	संस्थाओं की संख्या	ग्रामों की संख्या	संस्थाओं की संख्या	ग्रामों की संख्या	संस्थाओं की संख्या	ग्रामों की संख्या	संस्थाओं की संख्या	ग्रामों का संख्या	संस्थाओं की संख्या	ग्रामों की संख्या	संस्थाओं की संख्या
1	2	3	4	5	6	7	8	9	10	11	12	13	14
1	उदयपुर	176	187	15	16	2	2	8	8	..	..	6	6
2	जशपुर	365	410	52	59	16	16	18	18	4	4	4	4
3	घरघोड़ा	171	174	19	19	3	3	6	6	..	..	10	11
4	रायगढ़	254	257	29	29	7	7	11	11	..	..	..	..
5	सारंगढ़	197	201	20	21	4	4	6	6	2	2	7	9
	योग	1,163	1,229	135	144	32	32	49	49	6	6	27	30

शिष्ट

सुविधाओं का तहसीलवार सारांश

रायगढ़

सुख-सुविधाएं													
बिजली		पेयजल			परिवहन		डाक तथा तार						
ग्रामों की संख्या जहां बिजली है	ग्रामों की संख्या जहां बिजली नहीं हैं	ग्रामों की संख्या जिनमें नल है	ग्रामों की संख्या जिनमें कुओं से पेय-जल लिया जाता है	ग्राम जहां अन्य साधनों से पेय-जल प्राप्त है	ग्रामों की संख्या जहां पक्की सड़क है	ग्रामों की संख्या जहां कच्ची सड़क है	ग्राम जहां पोस्ट आफिस हैं		ग्राम जहां तार घर हैं		ग्राम जहां अन्य संस्थाएं हैं		क्रमांक
							ग्रामों की संख्या	संस्थाओं की संख्या	ग्रामों की संख्या	संस्थाओं की संख्या	ग्रामों की संख्या	संस्थाओं की संख्या	
15	16	17	18	19	20	21	22	23	24	25	26	27	1
32	267	...	247	47	45	101	33	33	1	1	2	2	1
..	657	..	603	48	76	244	65	65	1	1	..	..	2
24	300	..	286	33	29	55	29	29	1	1	..	..	3
36	395	..	213	216	54	110	30	30	2	2	1	1	4
25	511	..	365	129	116	123	18	18	..	..	1	1	5
117	2,130	..	1,714	473	320	633	175	175	5	5	4	4	

नगर निर्देशिका

विवरण क्रमांक–1

प्रास्थिति, विकास इतिहास एवं कार्यात्मक वर्ग

क्रमांक	नगर का नाम	स्थानीय कोड नम्बर	तहसील का नाम	1970 में नागरिक प्रशासन प्रास्थिति	निम्नलिखित जनगणनाओं के समय नगर की जनसंख्या								कार्यात्मक वर्ग (जनगणना 1961)
					1901	1911	1921	1931	1941	1951	1961	1971	
1	2	3	4	5	6	7	8	9	10	11	12	13	14
1	खरसिया	40/II	रायगढ़	न.पा.	..	..	..	2,805	3,657	5,539	7,737	9,753	उद्योग–सेवाएं–व्यापार वाणिज्य
2	जशपुरनगर	40/I	जशपुर	न.पा.	..	..	..	..	..	4,388	5,765	7,973	प्राथमिक क्रियाएं–सेवाएं
3	रायगढ़	40/III	रायगढ़	न.पा.	6,764	8,041	8,667	12,820	20,327	29,684	36,933	46,745	सेवाएं-उद्योग–
4	सारंगढ़	40/IV	सारंगढ़	न.पा.	5,227	5,375	6,391	7,046	8,045	7,721	9,452	9,317	प्राथमिक क्रियाएं–उद्योग

स्त्रोत :– कालम 5 : स्थानीय शासन (नगरीय) विभाग, मध्यप्रदेश, भोपाल

विवरण क्रमांक-2

प्राकृतिक स्वरूप तथा स्थिति

क्रमांक	नाम	प्राकृतिक स्वरूप				निम्नलिखित स्थानों के नाम तथा उनसे सड़क द्वारा दूरी (किलोमीटर में)							
		अक्षांश / देशांश	वार्षिक वर्षा (मिलीमीटर)	तापमान (सेन्टीग्रेड) अधिकतम	तापमान (सेन्टीग्रेड) न्यूनतम	एक लाख अथवा उससे अधिक की जनसंख्या के निकटतम नगर से	राज्य मुख्यालय से	जिला मुख्यालय से	तहसील मुख्यालय से	रेल्वे स्टेशन से	बस मार्ग से	नौगम्य नदी नहर (यदि 10 कि.मी. केभीतर हो)से	बन्दरगाह (यदि 50कि. मी. के भीतर हो) से
1	2	3	4	5	6	7	8	9	10	11	12	13	14
1	खरसिया	21° 58' 83° 07'	1,627.0*	33.5*	21.5*	रायपुर (208)	भोपाल (844)	रायगढ़ (35)	रायगढ़ (35)	खरसिया (0)	खरसिया (0)	..	..
2	जशपुरनगर	22° 53' 84° 09	1,726.6	35.8**	7.4**	रायपुर (458)	भोपाल (1,093)	रायगढ़ (213)	जशपुरनगर (0)	रायगढ़ (215)	जशपुरनगर (0)	..	.
3	रायगढ़	21° 54' 83° 24'	1,627.0	(अ)46.1 (ब)33.5	(अ) 8.3 (ब)21.5	रायपुर (243)	भोपाल (879)	रायगढ़ (0)	रायगढ़ (0)	रायगढ़ (0)	रायगढ़ (0)	..	..
4	सारंगढ़	21° 35 83° 05'	1,445.8	33.5*	21.5*	रायपुर (192)	भोपाल (930)	रायगढ़ (51)	सारंगढ़ (0)	रायगढ़ 51)	सारंगढ़ (0)	..	..

स्त्रोत:—कालम 3 : निदेशक, मध्यवर्ती परिमण्डल, भारतीय सर्वेक्षण विभाग, जबलपुर ।

कालम 4 : क्षेत्रीय मेट्रोलाजिकल सेन्टर, भारतीय शासन, नागपुर (वार्षिक औसत वर्षा के आधार पर),

* पास के नगर रायगढ़ का दर्शाया गया है ।

कालम 5 और 6 : क्षेत्रीय मेट्रोलाजिकल सेन्टर, भारतीय शासन, नागपुर (दैनिक औसत तापमान के आधार पर)

** क्षेत्रीय मेट्रोलाजिकल सेन्टर, भारतीय शासन , नागपुर : न्यूनत्तम् तापमान (जनवरी 1969); अधिकतम तापमान (अप्रैल 1969)

* पास के नगर रायगढ़ का दर्शाया गया है ।

(अ) महानिदेशक, वेधशाला मेट्रोलाजिकल विभाग, भारत शासन (वार्षिक औसत तापमान पर आधारित)

(ब) क्षेत्रीय मेट्रोलाजिकल सेन्टर, भारतीय शासन, नागपुर (दैनिक औसत तापमान पर आधारित)

कालम 7 से 14 : जिला जनगणना अधिकारी, रायगढ़ ।

विवरण क्रमांक-3

नगरपालिका वित्त 1968-69, 69-70 एवं 70-71

(रुपयों में)

क्रम संख्या	नाम	वर्ष	प्राप्ति							व्यय						
			करों आदि से प्राप्ति	नगर पालिका संपत्तियों तथा कराधान को छोड़कर अन्य शक्तियों से प्राप्त आगम	शासकीय अनुदान	ऋण	अग्रिम	अन्य स्त्रोत	कुल प्राप्ति	सामान्य प्रशासन	लोक सुरक्षा	लोक स्वास्थ्य एवं सुविधाएं	लोक कार्य	लोक संस्थाएं	अन्य	कुल व्यय
1	2	2(अ)	3	4	5	6	7	8	9	10	11	12	13	14	15	16
1	खरसिया	1968-69	243,200	57,900	94,300	..	..	9,800	405,200	110,200	13,900	59,500	66,400	151,400	38,100	439,500
		1969-70	274,500	39,900	120,300	..	..	62,200	496,900	121,200	21,700	73,200	41,300	191,700	8,000	457,100
		1970-71	262,800	51,600	109,300	..	..	48,700	472,400	103,000	26,700	71,900	24,800	174,900	12,900	4,200
2	जशपुरनगर	1968-69	55,100	7,100	15,300	..	..	2,500	80,000	26,100	11,700	15,200	500	4,700	17,900	76,100
		1969-70	59,900	6,200	12,900	..	..	11,100	90,100	30,200	9,100	18,600	4,400	5,400	15,600	83,300
		1970-71	80,100	6,200	12,800	..	..	6,200	105,300	38,600	8,300	16,700	11,500	6,400	38,400	119,900
3	रायगढ़	1968-69	741,800	63,300	98,500	..	32,400	185,500	1,121,500	178,000	63,700	362,300	127,700	162,500	256,000	1,150,200
		1969-70	706,400	93,300	115,000	..	70,800	299,500	1,285,000	220,300	72,300	426,000	168,800	167,400	164,200	1,219,000
		1970-71	705,700	103,900	145,700	..	21,700	153,900	1,130,900	199,000	66,100	414,200	50,000	153,200	190,000	1,072,500
4	सारंगढ़	1968-69	185,500	30,200	15,500	..	4,300	9,700	245,200	40,800	12,200	67,300	48,000	36,800	14,500	219,600
		1969-70	206,200	15,600	45,100	..	1,700	9,900	278,500	16,800	14,300	91,600	24,600	46,600	55,000	248,900
		1970-71	236,200	28,000	51,600	..	300	1	332,700	22,000	14,400	73,500	32,700	50,800	154,100	347,500

(उपरोक्त आंकड़े सैंकड़े में पूर्णांकित)

स्त्रोत:—सम्बन्धित मुख्य नगरपालिका अधिकारी

विवरण क्रमांक-4
नागरिक तथा अन्य सुविधाएं

क्रमांक	नाम	सड़क की लम्बाई (कि.मी.में)	मल व्यवस्था की पद्धति	शौचालय की संख्या			मल ठिकाने लगाने का तरीका	सुरक्षित जल पूर्ति		अग्नि शामक दल	विद्युतीकरण (कनेक्शनों की संख्या)				
				पानी से साफ किये जाने वाले	व्यक्तियों द्वारा साफ किये जाने वाले	अन्य प्रकार के		स्रोत	क्षमता (लिटर में)		घरेलू	औद्योगिक	वाणिज्य	सड़कों पर प्रकाश व्यवस्था (पाइंट)	अन्य
1	2	3	4	5	6	7	8	9	10	11	12	13	14	15	16
1	खरसिया	10.00	..	..	190	26	हा.गा.	न.कु.	..	..	781	56	23	338	18
2	जशपुरनगर	9.3	खु.ना.	..	46	..	सि.टो.	कु.	..	..	221	..	18	215	1
3	रायगढ़	37.13	..	698	1,729	..	हा.गा.	नल	637,000	1	2,811	135	52	1,235	31
4	सारंगढ़	6.50	खु.ना.	12	अ.प्र.	अ.प्र.	सि.टो.	कु.	..	..	574	28	..	360	14

स्रोत:—कालम 3 से 11 एवं 15 : सम्बन्धित मुख्य नगर पालिका अधिकारी ।
कालम 12 से 14 एवं 16 : मध्यप्रदेश विद्युत् मण्डल, जबलपुर ।

विवरण क्रमांक-5
चिकित्सा, शैक्षणिक तथा सांस्कृतिक सुविधाएं

(आंकड़े इकाइयों की संख्या दर्शाते हैं)

क्रमांक	नाम	चिकित्सा सुविधाएं		शैक्षणिक सुविधाएं									मनोरंजन की सुविधाएं			
		चिकित्सालय / औषधालय /क्षय रोग विरूजालय / स्वास्थ्य केन्द्र / उपचर्या गृह	खाना 3 में दी गई चिकित्सा संस्थाओं में विस्तर	कला /विज्ञान / वाणिज्य महाविद्यालय	चिकित्सा महाविद्यालय	इंजीनियरिंग महाविद्यालय	विविध शिल्प कला	मान्यता प्राप्त शीघ्र लेखन, मूद्र लेखन तथा अन्य व्यवसायिक प्रशिक्षण संस्था	उच्चतर माध्यमिक अथवा माध्यमिक शाला	कनिष्ठ माध्यमिक (मिडिल) शाला	प्राथमिक शाला	अन्य	क्रीड़ांगण	सिनेमा घर	सभा भवन तथा नाटक गृह	वाचनालय सहित सार्वजनिक पुस्तकालय
1	2	3	4	5	6	7	8	9	10	11	12	13	14	15	16	17
	खरसिया	चि.(1)	10	क.वा.(1)	..	..	..	..	2	3	2	..	..	1	..	1
2	जशपुरनगर	चि.(1)	62	क.वा.(1)	..	..	..	..	2	1	3	3	1	1	..	1
3	रायगढ़	चि,क्ष.रो.वि.(1), (1), प.नि.के.(1)	110	क.वा.(1)	..	..	1	व्य.प्र.(3)	3	3	18	5	3	2	..	2
4	सारंगढ़	प्रा.स्वा.के.(1)	24	..	..	..	..	व्य.प्र.(1)	2	..	3	..	1	1	..	1

स्रोत:—कालम 3, 4 एवं 6 : संचालक, लोक स्वास्थ्य सेवाएं, मध्यप्रदेश, भोपाल
कालम 5 : संचालक, महाविद्यालयीन शिक्षा, मध्यप्रदेश, भोपाल
कालम 7 और 8 : संचालक, यांन्त्रिक शिक्षा, मध्यप्रदेश, भोपाल
कालम 9 : संचालक, रोजगार एवं प्रशिक्षण मध्यप्रदेश, जबलपुर
कालम 10 से 13 : संचालक, लोक शिक्षण, मध्यप्रदेश, भोपाल
कालम 14 से 17 : तहसीलदार, तहसील रायगढ़, जशपुर एवं सारंगढ़

विवरण क्रमांक-6

व्यापार, वाणिज्य, उद्योग तथा बैंकिंग, 1969

क्रमांक	नाम	सबसे महत्वपूर्ण तीन आयातित वस्तुओं के नाम			सबसे महत्वपूर्ण तीन निर्यातित वस्तुओं के नाम			सबसे महत्वपूर्ण तीन निर्मित वस्तुओं के नाम			बैंकों की संख्या	कृषि साख संस्थाओं की संख्या	गैर-कृषि साख संस्थाओं की संख्या	अभ्युक्ति
		प्रथम	द्वितीय	तृतीय	प्रथम	द्वितीय	तृतीय	प्रथम	द्वितीय	तृतीय				
1	2	3	4	5	6	7	8	9	10	11	12	13	14	15
1	खरसिया	कपड़ा	तम्बाखू	सामान्य वस्तएं	बीड़ी	चावल	लकड़ी	बीड़ी	तम्बाखू	पोहा	2	..	..	..
2	जशपुरनगर	गेहूँ	शक्कर	दालें	चावल	लकड़ी	तिलहन	..	..	..	2	..	..	..
3	रायगढ़	कपड़ा	अनाज	तेल	चावल	महुआ	पटसन	बोरा	साबुन	कोसा	4	1	4	..
4	सारंगढ़	शक्कर	कपड़ा	दवाइयां	धान	जूट	मूंगफली	हाथ करघा वस्त्र	तम्बाखू	पोहा	2	..	..	..

स्त्रोत:–कालम 3 से 11 संचालक, आर्थिक एवं सांख्यिकी, मध्यप्रदेश, भोपाल
कालम 12 : सांख्यिकी सारिणी, भारतीय रिजर्व बैंक
कालम 13 से 14 पंजीयक, सहकारी, संस्थाएं, मध्यप्रदेश, भोपाल

विवरण क्रमांक

जनसंख्या का धर्मानुसार विभाजन तथा अनुसूचित जाति / अनुसूचित जनजाति की जनसंख्या, 1971

क्रमांक	नगर का नाम	धर्म																अनुसूचित जाति		अनुसूचित जनजाति	
		बौद्ध		ईसाई		हिन्दू		जैन		मुसलमान		सिक्ख		अन्य		अनिर्दिष्ट					
		पु.	स्त्री	पु.	स्त्री	पु.	स्त्री	पु.	स्त्री	पु.	स्त्री	पु.	स्त्री	पु.	स्त्री	पु.	स्त्री	पु.	स्त्री	पु.	स्त्री
1	2	3	4	5	6	7	8	9	10	11	12	13	14	15	16	17	18	19	20	21	22
1	खरसिया	3	3	19	27	4,767	4,413	14	10	213	168	69	47	..	..	..	..	499	503	169	167
2	जशपुरनगर	..	..	460	317	3,568	2,912	80	65	295	257	16	3	..	..	..	..	303	278	1,532	1,156
3	रायगढ़	16	21	415	384	22,833	20,318	58	53	1,121	1,046	239	237	3	1	..	..	3,100	2,953	1,360	1,294
4	सारंगढ़	..	3	30	46	4,392	4,461	6	2	180	180	11	6	..	..	..	..	457	489	248	271

स्त्रोत:–1 खरसिया नगर में हिन्दू में सम्मिलित हैं, कबीरपंथी (पु.44, स्त्री. 26)
2 रायगढ़ नगर में हिन्दू में सम्मिलित हैं, कबीरपंथी (पु.35, स्त्री. 45), सन्यासी (पु.2,स्त्री.1), सनातन (पु.11,स्त्री.8), वैष्णव (पु.10, स्त्री. 6); अन्य में सम्मिलित हैं, पारसी (पु.3, स्त्री. 1),
3 सारंगढ़ नगर में हिन्दू में सम्मिलित हैं, वैष्णव (पु.1, स्त्री. 1

भाग दस (आ)

जनगणना का प्राथमिक सारांश

व्याख्यात्मक टिप्पणी

भाग 'अ' में अन्य स्त्रोतों से एकत्रित की गई जानकारी के आधार पर जिले की स्थिति की विवेचना की गई है। इस भाग में, 1971 की जनगणना की व्यक्तिगत पर्चियों में संग्रहित जानकारी के आधार पर जिले में 1961–71 की दशाब्दी में हुई प्रगति का वर्णन किया गया है। विस्तृत रूप से, जिले की जनसंख्या, उसकी वृद्धि दर और घनत्व, लिंगानुपात, साक्षरता, अनुसूचित जातियां और अनुसूचित जनजातियां, काम करने वालों की संख्या, आबाद रिहायशी मकान और परिवारों की संख्या इत्यादि में जो परिवर्तन हुए हैं, की विवेचना की गई है।

2 **जनसंख्या**:–रायगढ़ जिले की जनसंख्या 1,278,705 है, जबकि मध्यप्रदेश की जनसंख्या 41,654,119 है। रायगढ़ जिले की जनसंख्या राज्य की जनसंख्या का 3.07 प्रतिशत है। जिले की ग्रामीण जनसंख्या 94.00 प्रतिशत है, जबकि नगरीय जनसंख्या 5.94 प्रतिशत है। राज्य की नगरीय जनसंख्या 16.29 प्रतिशत है। अन्य शब्दों में जिले का स्वरूप बहुत अधिक ग्रामीण है। जिले की अधिकतम जनसंख्या जशपुर तहसील में (लगभग 30 प्रतिशत) है और इसके निम्न कारण हैं:–

(i) इस तहसील में जिले के लगभग 29 प्रतिशत ग्राम हैं।

(ii) तहसील मुख्यालय नगर, जशपुरनगर, की जनसंख्या इस तहसील में सम्मिलित है।

राज्य के 43 जिलों में जनसंख्या के आधार पर रायगढ़ जिले का 8 वां स्थान है। 1961–71 दशाब्दी में, जिले का वृद्धिदर 22.81 रहा है, जबकि राज्य का 28.67 है। जिले का क्षेत्रफल 12,910 वर्ग कि. मी. है। अन्य शब्दों में राज्य के क्षेत्रफल का 2.91 प्रतिशत है और क्षेत्रफल के आधार पर राज्य के जिलों में इस जिले का 9 वां स्थान है। जिले की जनसंख्या का घनत्व प्रति वर्ग कि. मी. 99 है, जबकि राज्य का 94 है। इस तरह राज्य में घनत्व के आधार पर जिले का 22 वां स्थान है। लिंगानुपात (स्त्रियों की संख्या प्रति 1,000 पुरूष) जिले और राज्य में क्रमशः 1,008 और 941 है। जिले के लिंगानुपात से घरघोड़ा और सारंगढ़ तहसील का लिंगानुपात अधिक है, जबकि अन्य तहसीलों का कम है।

3 **साक्षरता**:– (i) जिले में साक्षरताका प्रतिशत लगभग20 है, जबकि राज्य का लगभग 22 है। 1961 में भी जिले में साक्षरता का प्रतिशत (14.85) राज्य के प्रतिशत (17.13) से कम था। 1961–71 दशाब्दी में जिले ने साक्षरता दर में वृद्धि करने में कुछ उन्नति की है।

(ii) जिले में पुरुषों की साक्षरता का प्रतिशत (31.17) राज्य के प्रतिशत (लगभग 33) से कम है। स्त्रियों में भी, जिले में साक्षरता का प्रतिशत 9.15 राज्य के प्रतिशत (लगभग 11) से कम है।

(iii) तहसीलों में रायगढ़ तहसील में साक्षरता प्रतिशत (लगभग 30) अधिकतम है, जबकि उदयपुर तहसील में न्यूनतम (लगभग 14) प्रतिशत है।

(iv) यही साक्षरता स्थिति पुरुष और स्त्री में तहसीलों में पाई जाती हैं। पुरुषों में रायगढ़ तहसील (लगभग 44 प्रतिशत) अधिकतम है, जबकि उदयपुर तहसील में न्यूनतम (24 प्रतिशत) है। स्त्रियों में भी रायगढ़ तहसील साक्षरता प्रतिशत (लगभग 15.9) अधिकतम है, जबकि उदयपुर तहसील (4.74 प्रतिशत) न्यूनतम है।

4 **काम करने वाले**:–काम करने वालों के अन्तर्गत (मुख्य क्रियाओं में) जिले की 37.40 प्रतिशत जनसंख्या है, जबकि राज्य का प्रतिशत 36.72 है। जिले में काम करने वाली स्त्रियों की सख्या (लगभग 16 प्रतिशत) राज्य की संख्या (लगभग 19 प्रतिशत) से कम है। जिले में, घरघोड़ा तहसील में तुलनात्मक दृष्टि से काम करने वालों (पुरुष और स्त्री) की संख्या अधिक है। जशपुर तहसील में काम करने वालों का प्रतिशत (35.24) सबसे कम है। काम करने वाली स्त्रियों में, घरघोड़ा तहसील (20.79 प्रतिशत) जिले में अन्य तहसीलों से आगे है, जबकि उदयपुर तहसील (12.75 प्रतिशत) सबसे पीछे है। काम करने वालों में, जिले में लगभग 61 और 26 प्रतिशत कमशः काश्तकार और खेतिहर मजदूर का हैं, जबकि राज्य का प्रतिशत लगभग 53 और 27 है। अन्य काम करने वालों में जिले का प्रतिशत (लगभग 13) राज्य के प्रतिशत (20.58) से कम है। स्त्रियों के सम्बन्ध में काश्तकारों

(लगभग 48 प्रतिशत) और अन्य काम करने वालों (लगभग 12 प्रतिशत) में जिले का प्रतिशत राज्य के क्रमश: प्रतिशत 41 और 10 से अधिक है, जबकि खेतिहर मजदूरों में जिले का प्रतिशत (लगभग 40) राज्य के प्रतिशत (लगभग 49) से कम है। तुलनात्मक रूप से, काश्तकारों का अधिकतम प्रतिशत (लगभग 62) जशपुर तहसील में है, जबकि सारंगढ़ तहसील में अधिकतम प्रतिशत खेतिहर मजदूरों का है। रायगढ़ और जशपुर तहसील में क्रमश: सबसे कम काश्तकार (लगभग 43 प्रतिशत) और खेतिहर मजदूर (लगभग 18 प्रतिशत) हैं।

5 **अनुसूचित जाति और अनुसूचित जनजाति** :– अनुसूचित जाति की संख्या जिले की कुल जनसंख्या का लगभग 10 प्रतिशत है, जो राज्य के प्रतिशत लगभग 13 से कम है । जिले में अनुसूचित जनजाति का प्रतिशत 47 राज्य के प्रतिशत 20 से विशेष रूप से अधिक है। जिले की तहसीलों में सारंगढ़ तहसील में अनुसूचित जाति का प्रतिशत (लगभग 23) अधिकतम है; जबकि जशपुर तहसील में प्रतिशत (4.60) न्यूनतम है। अनुसूचित जनजाति का अधिकतम प्रतिशत (लगभग 68) जशपुर तहसील में है, जबकि सबसे कम प्रतिशत (लगभग 18) सारंगढ़ तहसील में है ।

6 **आबाद रिहायशी जनगणना मकान**:–जिले में 204,912 आबाद रिहायशी जनगणना मकान हैं, जबकि राज्य में 6,822,767 हैं, जो राज्य का 3 प्रतिशत है । 1961 में जिले में 203,370 आबाद रिहायशी जनगणना मकान थे, जबकि राज्य में 6,230,854 थे जो 3.26 प्रतिशत थे। दशाब्दी में प्रतिशत में बहुत ही कम परिवर्तन हुआ है। 1961 और 1971 में परिवारों की संख्या और प्रति आबाद रिहायशी जनगणना मकान परिवारों और व्यक्तियों की संख्या निम्न प्रकार हैं :–

राज्य/ जिला	वर्ष	रिहायशी जनगणना मकानों की संख्या	परिवारों की संख्या	प्रति आबाद रिहायशी जनगणना मकान परिवारों की संख्या	प्रति आबाद रिहायशी जनगणना मकान व्यक्तियों की संख्या
1	2	3	4	5	6
राज्य	1961	6,230,854	6,615,580	1.06	5.2
जिला	1961	203,370	211,736	1.04	5.1
राज्य	1971	6,822,767	7,740,289	1.13	6.1
जिला	1971	204,912	244,762	1.19	5.2

स्पष्ट है कि जिले और राज्य में प्रति आबाद रिहायशी जनगणना मकान में परिवारों और व्यक्तियों की संख्या में वृद्धि हुई है। तुलनात्मक रूप से, जिले के आबाद रिहायशी जनगणना मकान का अधिकतम प्रतिशत (लगभग 30) जशपुर तहसील में हैं।

7 **ग्राम और नगर**:–जिले में 2,247 ग्राम हैं जो राज्य के ग्रामों की संख्या का 2.9 प्रतिशत है । जिले में कुल ग्रामों की संख्या का, आबाद ग्रामों का प्रतिशत 97.86 है, जबकि राज्य का प्रतिशत लगभग 92 है। राज्य में कुल 250 नगर हैं जिसमें से इस जिले में चार हैं–जशपुरनगर, रायगढ़, खरसिया, और सारंगढ़।

आंकड़े एक नजर में

विवरण			मध्यप्रदेश	रायगढ़ जिला
जनसंख्या	**योग**	**व्यक्ति**	**41,654,119**	**1,278,705**
		पुरुष	**21,455,334**	**636,888**
		स्त्री	**20,198,785**	**641,817**
	ग्रामीण	व्यक्ति	34,869,352	1,202,770
		पुरुष	17,823,411	596,952
		स्त्री	17,045,941	605,818
	नगरीय	व्यक्ति	6,784,767	75,935
		पुरुष	3,631,923	39,936
		स्त्री	3,152,844	35,999
नगरीय जनसंख्या का कुल जनसंख्या से प्रतिशत			16.29	5.94
दशाब्दी में जनसंख्या वृद्धिदर (1961–71)		..	28.67	22.81
वर्ग किलोमीटर में क्षेत्रफल		..	442,841	12,910
प्रति वर्ग किलोमीटर जनसंख्या का घनत्व		..	94	99
लिंगानुपात (प्रति 1.000 पुरुष, स्त्रियों की संख्या)		..	941	1,008
साक्षर और शिक्षित व्यक्तियों की संख्या तथा उनका प्रतिशत		व्यक्ति	9,223,081(22.14)	257,304(20.12)
		पुरुष	7,016,649(32.70)	198,549(31.17)
		स्त्री	2,206,432(10.92)	58,755(9.15)
काम करने वालों की कुल संख्या (केवल मुख्य क्रियाओं में) तथा उनका कुल जनसंख्या से प्रतिशत कोष्टक में :–		व्यक्ति	15,295,663(36.72)	478,241(37.40)
		पुरुष	11,529,092(53.74)	372,819(58.54)
		स्त्री	3,766.571(18.65)	105,422(16.43)
काम करने वालों का वर्गीकरण एवं प्रतिशत				
(i) काश्तकार		व्यक्ति	8,084,743(52.86)	290,462(60.74)
		पुरुष	6,537.112(56.70)	240,251(64.44)
		स्त्री	1,547,631(41.09)	50,211(47.63)
(ii) खेतिहर मजदूर		व्यक्ति	4,062,338(26.56)	124,201(25.97)
		पुरुष	2,228,064(19.33)	81,556(21.88)
		स्त्री	1,834,274(48.70)	42,645(40.45)
(iii) अन्य काम करने वाले		व्यक्ति	3,148,582(20.58)	63,578(13.29)
		पुरुष	2,763,916(23.97)	51,012(13.68)
		स्त्री	384,666(10.21)	12,566(11.92)
अनुसूचित जाति की जनसंख्या तथा उसका कुल जनसंख्या से प्रतिशत		व्यक्ति	5,453,690(13.09)	132,446(10.36)
		पुरुष	2,810,175(13.10)	65,891(10.35)
		स्त्री	2,643,515(13.09)	66,555(10.37)
अनुसूचित जनजाति की जनसंख्या तथा उसका कुल जनसंख्या से प्रतिशत		व्यक्ति	8,387,403(20.14)	604,578(47.28)
		पुरुष	4,198,509(19.57)	299,142(46.97)
		स्त्री	4,188,894(20.74)	305,436(47.59)
आबाद रिहायशी जनगणना मकानों की संख्या		..	6,822,767	204,912
ग्रामों की संख्या		योग	77,090	2,247
		आबाद	71,059 *	2,199+
		वीरान	6,031 **	48
नगरों की संख्या			250	4

* 176 आबाद ग्राम, जो पास के शहर/नगर की बाह्य वृद्धि माने गये हैं, सम्मिलित हैं।

** 67 ग्राम जिनका आबादी भाग पास के शहर/नगर में विलीन हो चुका ह, सम्मिलित हैं।

\+ 1 आबाद ग्राम जो पास के शहर/नगर की बाह्यवृध्दि माना गया है, सम्मिलित है।

जनगणना का प्राथमिक सारांश

स्थानीय कोड नं.	जिला /तहसील / नगर /नगर समूह का नाम		क्षेत्रफल (वर्ग कि.मी.में)	आबाद रिहायशी मकानों की संख्या	परिवारों की संख्या	गिने गये व्यक्तियों की कुल संख्या (बेघरबार और संस्थाओं में रहने वाले व्यक्तियों सहित)			अनुसूचित जातियां	
						व्यक्ति	पु.	स्त्री	पु.	स्त्री
1	2		3	4	5	6	7	8	9	10
40	**रायगढ़ जिला**	**योग**	**12,910.0**	**204,912**	**244,762**	**1,278,705**	**636,888**	**641,817**	**65,891**	**66,555**
		ग्रामीण	**12,875.0**	**190,349**	**228,782**	**1,202,770**	**596,952**	**605,818**	**61,281**	**62,067**
		नगरीय	**35.0**	**14,563**	**15,980**	**75,935**	**39,936**	**35,999**	**4,610**	**4,488**
1	उदयपुर तहसील	योग	1,780.5	36,903	40,275	220,927	110,839	110,088	8,329	8,397
		ग्रामीण	1,780.5	36,903	40,275	220,927	110,839	110,088	8,329	8,397
		नगरीय	..	..	..	..	..	..	..	..
2	जशपुर तहसील	योग	4,569.0	61,722	66,802	387,935	193,248	194,687	8,946	8,900
		ग्रामीण	4,561.4	60,376	65,282	379,962	188,829	191,133	8,643	8,622
		नगरीय	7.6	1,346	1,529	7,973	4,419	3,554	303	278
	जशपुरनगर (न. पा.)	नगरीय	7.61	1,346	1,520	7,973	4,419	3,554	303	278
3	घरघोड़ा तहसील	योग	1,488.5	27,841	34,111	173,051	85,868	87,183	7,060	7,169
		ग्रामीण	1,488.5	27,841	34,111	173,051	85,868	87,183	7,060	7,169
		नगरीय	..	..	..	..	..	..	..	..
4	रायगढ़ तहसील	योग	1,319.7	44,308	58,147	279,301	139,767	139,534	17,274	17,251
		ग्रामीण	1,295.3	32,714	45,716	221,320	109,217	112,103	13,535	13,650
		नगरीय	24.4	11,594	12,431	57,981	33,550	27,431	3,739	3,601
	खरसिया (न.स.)	नगरीय	3.26	1,567	1,915	9,932	5,182	4.750	499	503
	(i) खरसिया (न. पा.)	नगरीय	3.24	1,554	1,876	9,753	5,085	4,668	499	503
	(ii) मदनपुर[1](बा.क्षे)	नगरीय	0.02	13	39	179	97	82	..	..
	रायगढ़ (न.स.)	नगरीय	21.14	10,027	10,516	48,049	25,368	22,681	3,240	3,098
	(i) रायगढ़ (न. पा.)	नगरीय	18.26	9,767	10,208	46,745	24,685	22,060	3,100	2,953
	(ii) कृष्णापुर[2](बा. क्षे.)	नगरीय	0.32	26	26	84	48	36	9	10
	(iii) बोईरदादर[3](बा.क्षे)	नगरीय	2.10	107	153	692	351	341	66	69
	(iv) अमलीभवना[4](बा.क्षे)	नगरीय	0.32	121	122	504	272	232	60	58
	(v) कलमी[5](बा.क्षे.)	नगरीय	0.14	6	7	24	12	12	5	8
5	सारंगढ़ तहसील	योग	988.7	34,138	45,427	217,491	107,166	110,325	24,282	24,838
		ग्रामीण	985.7	32,515	43,398	207,510	102,199	105,311	23,714	24,229
		नगरीय	3.0	1,623	2,029	9,981	4,967	5,014	568	609
	सारंगढ़ (न.स.)	नगरीय	3.03	1,623	2,029	9,981	4,967	5,014	568	609
	(i) सारंगढ़ (न.पा.)	नगरीय	2.67	1,515	1,890	9,317	4,619	4,698	457	489
	(ii) सारंगढ़ कस्बा[6](बा.क्षे.)	नगरीय	0.36	108	139	664	348	316	111	120

जिले का सारांश

अनुसूचित जनजातियां		साक्षर एवं शिक्षित व्यक्ति		काम करने वाले (I-IX) कुल काम करने वाले		काम करने वाले I काश्तकार			जिला/तहसील/नगर/नगर समूह का नाम	स्थानीय कोड नं
पु.	स्त्री	पु.	स्त्री	पु.	स्त्री	पु.	स्त्री			
11	12	13	14	15	16	17	18		2	1
299,142	**305,436**	**198,549**	**58,755**	**372,819**	**105,422**	**240,251**	**50,211**	**योग**	**रायगढ़ जिला**	**40**
295,722	**302,447**	**173,089**	**46,084**	**353,663**	**101,692**	**238,907**	**50,059**	**ग्रामीण**		
3,420	**2,989**	**25,460**	**12,671**	**19,156**	**3,730**	**1,344**	**152**	**नगरीय**		
69,995	70,024	26,270	5,216	67,627	14,036	49,601	7,463	योग	उदयपुर तहसील	1
69,995	70,024	26,270	5,216	67,627	14,036	49,601	7,463	ग्रामीण		
..	..	..	..	.	..	..	..	नगरीय		
130,840	134,223	53,453	18,952	107,157	29,541	80,780	17,651	योग	जशपुर तहसील	2
129,308	133,067	50,483	17,573	105,344	29,305	80,391	17,636	ग्रामीण		
1,532	1,156	2,970	1,379	1,813	236	389	15	नगरीय		
1,532	1,156	2,970	1,379	1,813	236	389	15	नगरीय	जशपुरनगर (न. पा.)	
46,845	47,553	21,970	4,747	52,794	18,128	34,389	9,260	योग	घरघोड़ा तहसील	3
46.845	47,553	21,970	4,747	52,794	18,128	34,389	9,260	ग्रामीण		
..	..	..	..	..	..	..	..	नगरीय		
32,710	34,145	61,767	21,094	80,667	21,780	36,978	7,510	योग	रायगढ़ तहसील	4
31,071	32,583	42,466	11,360	65,740	18,806	36,426	7,439	ग्रामीण		
1,639	1,562	19,301	9,734	14,927	2,974	552	71	नगरीय		
174	173	3,225	1,554	2,520	536	234	26	नगरीय	खरसिया (न.स.)	
169	167	3,169	1,527	2,476	530	229	26	नगरीय	(i) खरसिया (न. पा.)	
5	6	56	27	44	6	5	..	नगरीय	(ii) मदनपुर[1] (बा. क्षे.)	
1,465	1,389	16,076	8,180	12,407	2,438	318	45	नगरीय	रायगढ़ (न.स.)	
1,360	1,294	15,758	8,098	12,018	2,356	289	43	नगरीय	(i) रायगढ़ (न.पा.)	
16	12	20	3	34	4	8	..	नगरीय	(ii) कृष्णापुर[2] (बा.क्षे.)	
85	78	157	53	183	54	19	2	नगरीय	(iii) बोईरदादर[3] (बा.क्ष.)	
2	3	134	25	161	22	2	..	नगरीय	(iv) अमलीभवना[4] (बा.क्षे.)	
2	2	7	1	11	2	..	..	नगरीय	(v) कलमी[5] (बा.क्षे.)	
18,752	19,491	35,089	8,746	64,574	21,937	38,503	8,327	योग	सारंगढ़ तहसील	5
18,503	19,220	31,900	7,188	62,158	21,417	38,100	8,261	ग्रामीण		
249	271	3,189	1,558	2,416	520	403	66	नगरीय		
249	271	3,189	1,558	2,416	520	403	66	नगरीय	सारंगढ़ (न.स.)	
248	271	3,004	1,512	2,237	490	391	66	नगरीय	(i) सारंगढ़ (न.पा.)	
1	..	185	46	179	30	12	..	नगरीय	(ii) सारंगढ़ कस्बा[6] (बा.क्षे.)	

जनगणना का प्राथमिक सारांश

स्थानीय कोड नं.	जिला/तहसील/नगर/नगर समूह का नाम		काम करने वाले									
			II खेतिहर मजदूर		III पशुपालन, वनों से सम्बन्धित कार्य, मछली पकड़ना, शिकार, वृक्षारोपण, फलों का बाग लगाने तथा इसी प्रकार के अन्य कामों में		IV खान खोदना, खान से पत्थर निकालना		V वस्तु निर्माण, माल तैयार करना, सर्विसिंग, मरम्मत (a) पारिवारिक उद्योगों में		V (b) पारिवारिक उद्योगों के अतिरिक्त अन्य वस्तुओं के बनाने में	
			पु.	स्त्री	पु.	स्त्री	पु.	स्त्री	पु.	स्त्री	पु.	स्त्री
1	2		19	20	21	22	23	24	25	26	27	28
40	**रायगढ़ जिला**	**योग**	**81,556**	**42,645**	**4,879**	**860**	**331**	**181**	**12,663**	**5,889**	**5,342**	**835**
		ग्रामीण	**80,747**	**42,389**	**4,150**	**725**	**294**	**163**	**11,492**	**5,590**	**2,257**	**476**
		नगरीय	**809**	**256**	**729**	**135**	**37**	**18**	**1,171**	**299**	**3,085**	**359**
1	उदयपुर तहसील	योग	11,790	5,028	911	154	11	3	1,976	884	271	68
		ग्रामीण	11,790	5,028	911	154	11	3	1,976	884	271	68
		नगरीय	..	..	..	..	..	..	..	..	..	..
2	जशपुर तहसील	योग	15,539	9,403	1,110	220	24	54	4,228	1,365	334	36
		ग्रामीण	15,376	9,335	960	214	24	54	4,148	1,358	273	36
		नगरीय	163	68	150	6	..	..	80	7	61	..
	जशपुरनगर (न. पा.)	नगरीय	163	68	150	6	..	..	80	7	61	..
3	घरघोड़ा तहसील	योग	13,551	7,403	508	70	78	9	1,880	1,072	220	40
		ग्रामीण	13,551	7,403	508	70	78	9	1,880	1,072	220	40
		नगरीय	..	..	..	..	..	..	..	..	..	..
4	रायगढ़ तहसील	योग	21,005	9,020	1,680	276	153	96	2,837	1,557	4,008	568
		ग्रामीण	20,541	8,896	1,194	188	116	78	2,143	1,338	1,204	230
		नगरीय	464	124	486	88	37	18	694	219	2,804	338
	खरसिया (न.स.)	नगरीय	312	82	61	1	3	..	52	24	401	84
	(i) खरसिया (न.पा.)	नगरीय	292	77	55	1	3	..	52	24	399	84
	(ii) मदनपुर[1](बा.क्षे.)	नगरीय	20	5	6	..	..	..	..	..	2	..
	रायगढ़ (न.स)	नगरीय	152	42	425	87	34	18	642	195	2,403	254
	(i) रायगढ़ (न. पा.)	नगरीय	134	40	391	80	29	17	620	184	2,346	252
	(ii) कृष्णापुर[2](बा.क्षे.)	नगरीय	6	..	12	..	..	..	..	1	..	..
	(iii) बोईर दादर[3](बा.क्षे.)	नगरीय	5	2	20	7	5	1	21	9	12	2
	(iv) अमली भवना[4](बा.क्षे.)	नगरीय	6	..	2	..	..	..	1	..	45	..
	(v) कलमी[5](बा.क्षे.)	नगरीय	1	..	..	..	..	..	..	1	..	..
5	सारंगढ़ तहसील	योग	19,671	11,791	670	140	65	19	1,742	1,011	509	123
		ग्रामीण	19,489	11,727	577	99	65	19	1,345	938	289	102
		नगरीय	182	64	93	41	..	..	397	73	220	21
	सारंगढ़ (न.स.)	नगरीय	182	64	93	41	..	..	397	73	220	21
	(i) सारंगढ़ (न. पा.)	नगरीय	146	56	89	41	..	..	338	64	212	21
	(ii) सारंगढ़ कस्बा[6](बा.क्षे.)	नगरीय	36	8	4	..	..	..	59	9	8	..

टिप्पणी—(1) न. पा.=नगरपालिका
न.स.=नगर समूह
बा. क्षे.—बाह्य वृद्धि क्षेत्र

(2) *बाह्य वृद्धि क्षेत्र* :-

[1]आंशिक ग्राम मदनपुर, स्था. को. 43
[2]आंशिक ग्राम कृष्णापुर, स्था. को. 236
[3]सम्पूर्ण ग्राम बोईरदादर, स्था. को. 304 } रायगढ़ तहसील
[4]आंशिक ग्राम अमलीभवना, स्था. को. 205
[5]आंशिक ग्राम कलमी, स्था. को. 227
[6]आंशिक ग्राम सारंगढ़ कस्बा, स्था. को. 201 तहसील सारंगढ़

काम करने वाले												
VI		VII		VIII		IX		X				
निर्माण कार्यों में		वाणिज्य व्यवसाय में		परिवहन, संग्रहण और संचार सेवाओं में		अन्य सेवाओं में		काम न करने वाले			जिला /तहसील / नगर /नगर समूह का नाम	स्थानीय कोड नं.
पु.	स्त्री	पु.	स्त्री	पु.	स्त्री	पु.	स्त्री	पु.	स्त्री			
29	30	31	32	33	34	35	36	37	38		2	1
1,753	**293**	**7,846**	**1,445**	**3,114**	**118**	**15,084**	**2,945**	**264,069**	**536,395**	**योग**	**रायगढ़ जिला**	**40**
845	**106**	**3,966**	**799**	**632**	**9**	**10,373**	**1,376**	**243,289**	**504,126**	**ग्रामीण**		
908	**187**	**3,880**	**646**	**2,482**	**109**	**4,711**	**1,569**	**20,780**	**32,269**	**नगरीय**		
79	4	1,026	169	122	3	1,840	260	43,212	96,052	योग	उदयपुर तहसील	1
79	4	1,026	169	122	3	1,840	260	43,212	96,052	ग्रामीण		
..	..	..	..	..	..	..	..	..	..	नगरीय		
170	13	1,361	103	237	4	3,374	692	86,091	165,146	योग	जशपुर तहसील	2
126	12	1,089	93	145	4	2,812	563	83,485	161,828	ग्रामीण		
4	1	272	10	92	..	562	129	2,606	3,318	नगरीय		
44	1	272	10	92	..	562	129	2,606	3,318	नगरीय	जशपुरनगर (न.पा.)	
42	..	589	115	61	..	1,476	159	33,074	69,055	योग	घरघोड़ा तहसील	3
42	..	589	115	61	..	1,476	159	33,074	69,055	ग्रामीण		
..	..	..	..	..	..	..	..	..	..	नगरीय		
1,206	247	3,947	841	2,538	105	6,315	1,560	59,100	117,754	योग	रायगढ़ तहसील	4
495	71	693	294	272	1	2,656	271	43,477	93,297	ग्रामीण		
711	176	3,254	547	2,266	104	3,659	1,289	15,623	24,457	नगरीय		
72	4	630	74	317	16	438	225	2,662	4,214	नगरीय	खरसिया (न.स.)	
72	4	630	74	317	16	427	224	2,609	4,138	नगरीय	(i) खरसिया (न.पा.)	
..	..	..	..	..	..	11	1	53	76	नगरीय	(ii) मदनपुर[1](बा.क्षे.)	
639	172	2,624	473	1,949	88	3,221	1,064	12,961	20,243	नगरीय	रायगढ़ (न.स.)	
627	171	2,596	469	1,885	87	3,101	1,013	12,667	19,704	नगरीय	(i) रायगढ़ (न.पा.)	
..	..	..	..	..	..	8	3	14	32	नगरीय	(ii) कृष्णापुर[2](बा.क्षे.)	
6	..	9	1	5	..	81	30	168	287	नगरीय	(iii) बोईरदादर[3](बा.क्षे.)	
5	..	18	3	56	1	28	18	111	210	नगरीय	(iv) अमलीभवना[4](बा.क्षे.)	
1	1	1	..	3	..	3	..	1	10	नगरीय	(v) कलमी[5](बा.क्षे.)	
256	29	923	217	156	6	2,079	274	42,592	88,388	योग	सारंगढ़ तहसील	5
103	19	569	128	32	1	1,589	123	40,041	83,894	ग्रामीण		
153	10	354	89	124	5	490	151	2,551	4,494	नगरीय		
153	10	354	89	124	5	490	151	2,551	4,494	नगरीय	सारंगढ़ (न.स.)	
152	6	349	86	100	5	460	145	2,382	4,208	नगरीय	(i) सारंगढ़ (न.पा.)	
1	4	5	3	24	..	30	6	169	286	नगरीय	(ii) सारंगढ़ कस्बा[6](बा.क्षे.)	

(3) जिले का कुल क्षेत्रफल भारत के सर्वेयर जनरल से प्राप्त अस्थायी भौगोलिक क्षेत्रफल है।

(4) नगरीय क्षेत्रफल के आंकड़े स्थानीय स्वशासन संस्थाओं से प्राप्त हैं।

(5) जिले का ग्रामीण क्षेत्रफल, जिले के कुल क्षेत्रफल में से स्थानीय स्वशासन संस्थाओं से प्राप्त नगरीय क्षेत्रफल को घटाकर निकाला गया है।

(6) प्रत्येक तहसील का कुल क्षेत्रफल, पटवारी पत्रकों के अनुसार हैं। ये आंकड़े, संचालक, भू-अभिलेख, मध्यप्रदेश, ग्वालियर से प्राप्त किये गये हैं। तहसीलवार क्षेत्रफल में जिले का 2,820.6 वर्ग कि. मी. वनक्षेत्र सम्मिलित नहीं है क्योंकि वनक्षेत्र के तहसीलवार आंकड़े प्राप्त नहीं हैं।

जनगणना का प्राथमिक सारांश

स्थानीय कोड नं.	गांव/वार्ड गणना ब्लाक का नाम	गांव का क्षेत्रफल एकड़ में नगर/वार्ड का वर्ग कि.मी.में	आबाद रिहायशी मकानों की संख्या	परिवारों की संख्या	गिने गये व्यक्तियों की कुल संख्या (बेघरबार और संस्थाओं में रहने वाले व्यक्तियों सहित)			अनुसूचित जातियां		अनुसूचित जन-जातियां		साक्षर एवं शिक्षित व्यक्ति		(I-IX) कुल काम करने वाले	
					व्यक्ति	पु.	स्त्री	पु.	स्त्री	पु.	स्त्री	पु.	स्त्री	पु.	स्त्री
1	2	3	4	5	6	7	8	9	10	11	12	13	14	15	16
40/1	**उदयपुर तहसील(ग्रामीण)**	**1,780.5**	**40,275**		**110,839**		**8,329**		**69,995**		**26,270**		**67,627**		
			36,903		**220,927**		**110,088**		**8,397**		**70,024**		**5,216**		**14,036**
1	इंचपारा	1,047.00	78	79	368	189	179	8	10	94	87	16	..	133	39
	तुरीमुड़ा		3	3	15	6	9	..	..	..	..	..	..	3	3
	तिलसा मोड़		1	1	9	4	5	..	..	..	..	..	..	3	..
	इंचपारा		74	75	344	179	165	8	10	94	87	16	..	127	36
	ब्यौरागढ़		..	..	..	..	वीरान	..	..	..	..	..	..	..	..
2	कुमा	2,208.00	110	110	556	300	256	13	12	239	200	26	1	201	67
	कुमा		74	74	378	206	172	13	12	165	136	23	1	142	38
	नकना		12	12	65	35	30	..	..	15	10	2	..	21	7
	मौडाड़ाड		24	24	113	59	54	..	..	59	54	1	..	38	22
3	क्रिन्धा	1,816.00	109	109	587	289	298	17	13	158	172	20	..	183	..
	चरखा पारा		8	8	36	15	21	..	..	6	10	..	..	12	..
	क्रिन्धा		64	64	346	171	175	8	7	89	92	15	..	113	..
	नेवारीडाड़		21	21	112	57	55	9	6	36	38	5	..	31	..
	तेंदुडीह		2	2	12	6	6	..	..	6	6	..	..	3	..
	जाब बहांर		3	3	16	8	8	..	..	..	..	..	..	4	..
	कोदवारीडाड़		1	1	6	3	3	..	..	3	3	..	..	2	..
	छुटी पहाड़		9	9	53	25	28	..	..	18	23	..	..	16	..
	खोम्हरी पानी		1	1	6	4	2	..	..	..	..	..	..	2	..
4	चाल्हा	2,032.00	173	173	855	425	430	7	7	310	315	40	1	272	12
	चाल्हा		..	..	..	..	वीरान	..	..	..	..	..	..	..	..
	बतातीडाड़		70	70	335	164	171	1	1	159	163	15	1	105	6
	पनका पारा		38	38	165	77	88	5	5	48	57	14	..	52	3
	उराव पारा		19	19	109	60	49	1	1	56	45	3	..	36	..
	महकुल पारा		12	12	67	33	34	..	..	..	1	6	..	22	2
	जुनाड़ीह		16	16	88	45	43	..	..	29	29	1	..	28	..
	घवाईडाड़		18	18	91	46	45	..	..	18	20	1	..	29	1
5	बसाती	1,501.00	69	69	373	182	191	6	4	152	162	11	1	121	5
	बसाती		55	55	295	143	152	3	2	128	142	9	..	98	5
	उरांव पारा		8	8	44	19	25	3	2	5	8	1	..	11	..
	गवरडाड़		6	6	34	20	14	..	..	19	12	1	1	12	..
6	रुवाफुल	1,217.00	112	112	473	241	232	24	28	151	150	37	2	167	19
	कोरवा पारा		2	2	6	3	3	..	..	3	3	..	..	3	..
	बिरहोल पारा		6	6	31	16	15	..	..	16	15	..	..	9	1
	देववोराडाड़		17	17	52	26	26	2	3	16	15	5	1	17	
	रुवाफुल		44	44	209	102	107	21	24	71	76	30	1	69	10
	मझवारपारा		4	4	18	11	7	..	..	3	2	2	..	9	..
	महकुज पारा		15	15	64	36	28	1	1	17	12	..	..	24	4
	जुनवानी		21	21	77	42	35	..	..	22	20	..	..	31	3
	रास पुरिया		3	3	16	5	11	..	..	3	7	..	..	5	..
7	कनचीरा	171.00	111	111	628	313	315	4	3	289	284	7	..	206	3
	उराव पारा		11	11	71	32	39	..	..	31	36	1	..	24	..
	नवापारा		31	31	202	101	101	4	3	93	92	1	..	63	1
	दर्रीपारा		6	6	29	14	15	..	..	14	15	..	..	8	..

उदयपुर तहसील

काम करने वाले																						
I		II		III		IV		V(a)		V(b)		VI		VII		VIII		IX		X काम न करने वाले		
पु.	स्त्री	पु.	स्त्री	पु.	स्त्री	पु.	स्त्री	पु.	स्त्री	पु.	स्त्री	पु.	स्त्री	पु.	स्त्री	पु.	स्त्री	पु.	स्त्री	पु.	स्त्री	स्थानीय कोड नं.
17	18	19	20	21	22	23	24	25	26	27	28	29	30	31	32	33	34	35	36	37	38	1
49,601		**11,790**		**911**		**11**		**1,976**		**271**		**79**		**1,026**		**122**		**1,840**		**43,212**		**40/1**
	7,463		**5,028**		**154**		**3**		**884**		**68**		**4**		**169**		**3**		**260**		**96,052**	
55	3	62	26	..	..	..	..	11	10	..	..	..	..	3	..	..	..	2	..	56	140	1
2	..	1	3	..	..	..	..	..	..	..	..	..	..	..	..	..	..	..	..	3	6	
..	..	3	..	..	..	..	..	..	..	..	..	..	..	..	..	..	..	..	..	1	5	
3	3	58	23	..	..	..	..	11	10	..	..	..	..	3	..	..	..	2	..	52	129	
..	..	..	..	..	..	..	..	..	..	..	..	..	.	..	..	..	..	..	..	..	..	
74	8	122	54	..	..	..	..	3	4	..	..	..	..	1	1	..	..	1	..	99	189	2
59	8	79	26	..	..	..	..	3	4	..	..	..	..	..	..	..	..	1	..	64	134	
6	..	14	6	..	..	..	..	..	..	..	..	..	..	1	1	..	..	..	..	14	23	
9	..	29	22	..	..	..	..	..	..	..	..	..	..	..	..	..	..	..	..	21	32	
149	..	20	..	8	..	..	..	2	..	..	..	..	..	3	..	..	..	1	..	106	298	3
11	..	..	..	1	..	..	..	..	..	..	..	..	..	..	..	..	..	..	..	3	21	
101	..	7	..	..	..	..	..	1	..	..	..	..	..	3	..	..	..	1	..	58	175	
23	..	7	..	..	..	..	..	1	..	..	..	..	..	..	..	..	..	..	..	26	55	
1	..	2	..	..	..	..	..	..	..	..	..	..	..	..	..	..	..	..	..	3	6	
..	..	..	..	4	..	..	..	..	..	..	..	..	..	..	..	..	..	..	..	4	8	
2	..	..	..	..	..	..	..	..	..	..	..	..	..	..	..	..	..	..	..	1	3	
11	..	4	..	1	..	..	..	..	..	..	..	..	..	..	..	..	..	..	..	9	28	
..	..	..	..	2	..	..	..	..	..	..	..	..	..	..	..	..	..	..	..	2	2	
237	10	31	1	1	..	..	..	1	..	..	..	..	..	1	1	..	..	1	..	153	418	4
..	..	..	..	..	..	..	..	..	..	..	..	..	..	..	..	..	..	..	..	..	..	
100	5	5	1	..	..	..	..	..	..	..	..	..	..	..	..	..	..	..	..	59	165	
45	2	6	..	..	..	..	..	..	..	..	..	..	..	..	1	..	..	1	..	25	85	
21	..	12	..	1	..	..	..	1	..	..	..	..	..	1	..	..	..	..	..	24	49	
21	2	1	..	..	..	..	..	..	..	..	..	..	..	..	..	..	..	..	..	11	32	
24	..	4	..	..	..	..	..	..	..	..	..	..	..	..	..	..	..	..	..	17	43	
26	1	3	..	..	..	..	..	..	..	..	..	..	..	..	..	..	..	..	..	17	44	
99	4	12	..	..	..	..	..	9	1	..	..	..	..	..	..	..	..	1	..	61	186	5
86	4	9	..	..	..	..	..	3	1	..	..	..	..	..	..	..	..	..	..	45	147	
5	..	..	..	..	..	..	..	6	..	..	..	..	..	..	..	..	..	..	..	8	25	
8	..	3	..	..	..	..	..	..	..	..	..	..	..	..	..	..	..	1	..	8	14	
122	3	41	11	..	..	..	..	1	5	..	..	..	..	1	..	..	..	2	..	74	213	6
3	..	..	..	..	..	..	..	..	..	..	..	..	..	..	..	..	..	..	..	..	3	
7	..	1	..	..	..	..	..	1	1	..	..	..	..	..	..	..	..	..	..	7	14	
10	1	7	..	..	..	..	..	..	..	..	..	..	..	..	..	..	..	..	..	9	25	
53	1	14	5	..	..	..	..	..	4	..	..	..	..	1	..	..	..	1	..	33	97	
4	..	5	..	..	..	..	..	..	..	..	..	..	..	..	..	..	..	..	..	2	7	
18	1	6	3	..	..	..	..	..	..	..	..	..	..	..	..	..	..	..	..	12	24	
22	..	8	3	..	..	..	..	..	..	..	..	..	..	..	..	..	..	1	..	11	32	
5	..	..	..	..	..	..	..	..	..	..	..	..	..	..	..	..	..	..	..	..	11	
202	3	1	..	..	..	..	..	3	..	..	..	..	..	..	..	..	..	..	..	107	312	7
23	..	..	..	..	..	..	..	1	..	..	..	..	..	..	..	..	..	..	..	8	39	
62	1	1	..	..	..	..	..	..	..	..	..	..	..	..	..	..	..	..	..	38	100	
8	..	..	..	..	..	..	..	..	..	..	..	..	..	..	..	..	..	..	..	6	15	

जनगणना का प्राथमिक सारांश

स्थानीय कोड नं.	गांव/वार्ड गणना ब्लाक का नाम	गांव का क्षेत्रफल एकड़ में नगर/वाड का वर्ग कि.मी.में	आबाद रिहायशी मकानों की संख्या	परिवारों की संख्या	गिने गये व्यक्तियों की कुल संख्या (बेघरबार और संस्थाओं में रहने वाले व्यक्तियों सहित)			अनुसूचित जातियां		अनुसूचित जन-जातियां		साक्षर एवं शिक्षित व्यक्ति		(I-IX) कुल काम करने वाले	
					व्यक्ति	पु.	स्त्री	पु.	स्त्री	पु.	स्त्री	पु.	स्त्री	पु.	स्त्री
1	2	3	4	5	6	7	8	9	10	11	12	13	14	15	16
	कनचीरा		20	20	133	65	68	..	..	59	56	2	..	41	2
	अमली टिकरा		8	8	56	28	28	..	..	24	25	1	..	19	..
	जवराडाड़		2	2	9	5	4	..	..	..	..	2	..	5	..
	छपरा अड़ार		33	33	128	68	60	..	..	68	60	..	..	46	..
8	डगभोना	163.00	49	49	256	128	128	2	1	109	109	4	..	101	2
	डगभोना		25	25	115	53	62	2	1	45	52	2	..	44	2
	महकुल पारा		3	3	21	12	9	..	..	6	5	1	..	10	..
	जुनवानी		5	5	29	14	15	..	..	11	13	..	..	10	..
	कछार		10	10	54	29	25	..	..	27	22	1	..	25	..
	कवाड़ीह		6	6	37	20	17	..	..	20	17	..	..	12	..
9	जलडेगा	231.00	82	82	306	158	148	..	2	138	132	1	..	113	2
	जुनाडीह		25	25	87	78	9	..	..	71	9	1	..	57	..
	उराव पारा		11	11	50	24	26	..	..	23	25	..	..	19	..
	जलडेगा		35	35	99	18	81	..	2	18	77	..	..	12	2
	चाटा कछार		4	4	23	12	11	..	..	..	..	..	..	9	..
	सिरडिह		7	7	47	26	21	..	..	26	21	..	..	16	..
10	पारेमेर	283.00	99	99	547	291	256	8	5	242	219	3	1	208	2
	नवरा खार		40	40	225	114	111	..	..	114	111	..	..	83	1
	सतीबुड़ी		3	3	30	16	14	..	..	..	..	..	..	11	..
	पारेमेर		45	45	213	115	98	8	5	84	75	3	1	85	1
	फिटिंगपारा		6	6	30	11	19	..	..	11	19	..	..	9	..
	करेलाडाड़		3	3	20	11	9	..	..	11	9	..	..	9	..
	रसीघाघी		2	2	29	24	5	..	..	22	5	..	..	11	..
	चेपटा आमा		..	..	..	..	वीरान	..	..	..	..	..	..	..	..
11	जबगा	3,197.00	79	87	396	210	186	21	20	122	109	55	7	119	9
	उराव पारा		7	11	90	49	41	..	..	44	33	2	1	24	..
	अथरिया पारा		26	26	129	70	59	1	2	20	18	28	1	33	2
	बस्ती		46	50	177	91	86	20	18	58	58	25	5	62	7
12	अमली टिकरा	1,024.00	129	175	914	482	432	15	10	402	360	59	..	297	138
	चन्दीडाड़		28	28	165	88	77	..	..	66	60	15	..	56	30
	राजाडेरा		15	18	78	39	39	..	..	39	39	6	..	23	15
	सुलियारी		9	12	79	43	36	3	2	37	31	3	..	27	7
	अमृतपुर		40	65	321	161	160	7	5	122	120	31	..	105	49
	मुड़ा टिकरा		15	18	112	67	45	3	2	62	42	3	..	36	9
	केरा कोना		22	34	159	84	75	2	1	76	68	1	..	50	28
13	बलपेडा	2,258.00	81	85	448	242	206	8	11	182	151	69	2	158	2
14	बोरो	3,412.00	67	98	648	331	317	30	32	242	232	41	8	218	7
	नवाडीहा		21	24	99	50	49	..	..	35	38	9	3	32	3
	जुना बस्ती		46	74	549	281	268	30	32	207	194	32	5	186	4
15	सिरकी	1,230.00	13	19	149	72	77	21	23	41	43	6	..	46	1
16	संगरा	1,530.00	45	46	218	117	101	3	2	111	95	1	..	76	2
17	नेवार	198.00	36	38	190	97	93	10	10	68	64	1	..	61	4
	टिकरा पारा		5	5	27	15	12	7	6	8	6	1	..	9	..
	अहिरा पारा		15	16	72	39	33	1	1	27	22	..	..	23	1

उदयपुर तहसील

काम करने वाले																						
I		II		III		IV		V(a)		V(b)		VI		VII		VIII		IX		X काम न करने वाले		
पु.	स्त्री	पु.	स्त्री	पु.	स्त्री	पु.	स्त्री	पु.	स्त्री	पु.	स्त्री	पु.	स्त्री	पु.	स्त्री	पु.	स्त्री	पु.	स्त्री	पु.	स्त्री	स्थानीय कोड नं.
17	18	19	20	21	22	23	24	25	26	27	28	29	30	31	32	33	34	35	36	37	38	1
41	2	..	..	..	..	..	..	..	..	..	..	..	..	..	..	..	..	..	..	24	66	
17	..	..	..	..	..	..	..	2	..	..	..	..	..	..	..	..	..	..	..	9	28	
5	..	..	..	..	..	..	..	..	..	..	..	..	..	..	..	..	..	..	..	..	4	
46	..	..	..	..	..	..	..	..	..	..	..	..	..	..	..	..	..	..	..	22	60	
92	..	8	..	..	..	..	..	..	..	..	..	..	..	1	2	..	..	..	..	27	126	8
39	..	4	..	..	..	..	..	..	..	..	..	..	..	1	2	..	..	..	..	9	60	
10	..	..	..	..	..	..	..	..	..	..	..	..	..	..	..	..	..	..	..	2	9	
10	..	..	..	..	..	..	..	..	..	..	..	..	..	..	..	..	..	..	..	4	15	
21	..	4	..	..	..	..	..	..	..	..	..	..	..	..	..	..	..	..	..	4	25	
12	..	..	..	..	..	..	..	..	..	..	..	..	..	..	..	..	..	..	..	8	17	
90	2	17	..	6	..	..	..	..	..	..	..	..	..	..	..	..	..	..	..	45	146	9
48	..	9	..	..	..	..	..	..	..	..	..	..	..	..	..	..	..	..	..	21	9	
17	..	2	..	..	..	..	..	..	..	..	..	..	..	..	..	..	..	..	..	5	26	
11	2	1	..	..	..	..	..	..	..	..	..	..	..	..	..	..	..	..	..	6	79	
..	..	3	..	6	..	..	..	..	..	..	..	..	..	..	..	..	..	..	..	3	11	
14	..	2	..	..	..	..	..	..	..	..	..	..	..	..	..	..	..	..	..	1	21	
200	..	4	1	1	..	..	..	2	1	..	..	..	..	..	..	..	..	1	..	83	254	10
83	..	..	1	..	..	..	..	..	..	..	..	..	..	..	..	..	..	..	..	31	110	
11	..	..	..	..	..	..	..	..	..	..	..	..	..	..	..	..	..	..	..	5	14	
78	..	3	..	1	..	..	..	2	1	..	..	..	..	..	..	..	..	1	..	30	97	
9	..	..	..	..	..	..	..	..	..	..	..	..	..	..	..	..	..	..	..	2	19	
9	..	..	..	..	..	..	..	..	..	..	..	..	..	..	..	..	..	..	..	2	9	
10	..	1	..	..	..	..	..	..	..	..	..	..	..	..	..	..	..	..	..	13	5	
..	..	..	..	..	..	..	..	..	..	वीरान	..	..	..	..	..	..	..	..	..	..	..	
75	5	36	4	1	..	..	..	4	..	..	..	..	..	..	..	..	..	3	..	91	177	11
20	..	..	..	..	..	..	..	4	..	..	..	..	..	..	..	..	..	..	..	25	41	
25	2	8	..	..	..	..	..	..	..	..	..	..	..	..	..	..	..	..	..	37	57	
30	3	28	4	1	..	..	..	..	..	..	..	..	..	..	..	..	..	3	..	29	79	
193	32	71	87	14	8	..	..	14	10	1	..	..	..	2	1	..	..	2	..	185	294	12
37	4	17	25	2	1	..	..	..	..	..	..	..	..	..	..	..	..	..	..	32	47	
17	..	6	15	..	..	..	..	..	..	..	..	..	..	..	..	..	..	..	..	16	24	
20	3	4	3	3	1	..	..	..	..	..	..	..	..	..	..	..	..	..	..	16	29	
74	18	12	22	5	3	..	..	10	6	1	..	..	..	1	..	..	..	2	..	56	111	
25	3	9	4	2	2	..	..	..	..	..	..	..	..	..	..	..	..	..	..	31	36	
20	4	23	18	2	1	..	..	4	4	..	..	..	..	1	1	..	..	..	..	34	47	
140	..	10	1	..	..	..	..	6	1	..	..	..	..	..	..	..	..	2	..	84	204	13
197	5	3	1	5	..	..	..	5	..	..	..	..	..	5	1	..	..	3	..	113	310	14
26	3	..	..	2	..	..	..	3	..	..	..	..	..	1	..	..	..	..	..	18	46	
171	2	3	1	3	..	..	..	2	..	..	..	..	..	4	1	..	..	3	..	95	264	
22	..	3	..	2	..	..	..	18	1	..	..	..	..	..	..	..	..	1	..	26	76	15
73	2	2	..	..	..	..	..	1	..	..	..	..	..	..	..	..	..	..	..	41	99	16
38	3	18	1	3	..	..	..	2	..	..	..	..	..	..	..	..	..	..	..	36	89	17
5	..	4	..	..	..	..	..	..	..	..	..	..	..	..	..	..	..	..	..	6	12	
11	1	7	..	3	..	..	..	2	..	..	..	..	..	..	..	..	..	..	..	16	32	

जनगणना का प्राथमिक सारांश

स्थानीय कोड नं.	गांव/वार्ड गणना ब्लाक का नाम	गांव का क्षेत्रफल एकड़ में नगर/वार्ड का वर्ग कि.मी.में	आबाद रिहायशी मकानों की संख्या	परिवारों की संख्या	गिने गये व्यक्तियों की कुल संख्या (बेघरबार और संस्थाओं में रहने वाले व्यक्तियों सहित)			अनुसूचित जातियां		अनुसूचित जन-जातियां		साक्षर एवं शिक्षित व्यक्ति		(I-IX) कुल काम करने वाले	
					व्यक्ति	पु.	स्त्री	पु.	स्त्री	पु.	स्त्री	पु.	स्त्री	पु.	स्त्री
1	2	3	4	5	6	7	8	9	10	11	12	13	14	15	16
	जूना बस्ती		16	17	91	43	48	2	3	33	36	..	..	29	3
18	पोरिया	2,397.00	48	60	264	129	135	2	1	95	103	4	..	89	4
	उराव पारा		2	2	8	4	4	..	..	4	4	..	..	2	..
	बस्ती		46	58	256	125	131	2	1	91	99	4	..	87	4
19	गवरघुटरी	243.00	47	57	313	170	143	13	10	130	119	47	15	109	65
	लोकी मुड़ा		4	4	21	12	9	..	..	12	9	..	..	6	5
	गवरघुटरी		43	53	292	158	134	13	10	118	110	47	15	103	60
20	चुन चुनीडांड	520.00	10	12	81	44	37	1	..	39	32	3	..	30	14
21	जमर गोडी	2,858.00	204	212	1,098	542	556	13	17	328	345	75	7	341	18
	जमर गोडी		127	132	585	288	297	13	17	188	189	46	5	190	15
	कासडाड़		28	28	143	70	73	..	..	44	53	14	..	44	2
	नवाडिह		14	15	103	54	49	..	..	31	31	9	1	33	1
	टोकरीडाड़		35	37	267	130	137	..	..	65	72	6	1	74	..
22	नकना	877.00	111	119	619	315	304	9	11	230	212	64	11	195	58
	डुमर पारा		14	15	78	37	41	8	9	21	22	7	..	25	9
	माझा पारा		16	18	92	49	43	1	1	35	32	14	2	32	11
	नकना		51	56	322	161	161	..	1	140	134	37	6	94	30
	कुधरिडाड़		8	8	31	15	16	..	..	13	12	4	3	8	2
	धनपुरी		22	22	96	53	43	..	..	21	12	2	..	36	6
23	मिरीगुड़ा	1,953.00	156	158	832	406	426	103	118	211	211	65	9	257	19
	जूना पारा		..	..	..	..	वीरान	..	..	..	..	..	..	..	..
	मिरी गुड़ा		96	97	446	225	221	57	62	106	98	41	4	146	13
	राजा पारा		14	15	93	48	45	36	41	12	4	11	2	32	1
	बाड़ी झोरकी पारा		15	15	71	36	35	10	15	8	7	11	3	18	1
	जूनवानि पारा		21	21	156	71	85	..	..	68	78	1	..	46	2
	कोरकोट ढोढा		10	10	66	26	40	..	..	17	24	1	..	15	2
24	लक्ष्मीपुर (सारसमारा)	286.00	141	148	343	182	161	..	..	178	160	50	6	100	58
	सार समार		127	132	247	131	116	..	..	131	116	41	6	69	45
	सिगार पारा		14	16	96	51	45	..	..	47	44	9	..	31	13
25	लक्ष्मीनगर	964.00	39	44	292	140	152	..	..	121	133	10	1	88	21
	सनी पारा		4	5	40	19	21	..	..	19	21	1	..	13	5
	लक्ष्मीनगर		35	39	252	121	131	..	..	102	112	9	1	75	16
26	सेपीपाली खुर्द	70.00	27	27	139	63	76	..	..	..	..	..	..	44	12
27	कपिया भौना	996.00	65	65	497	231	266	..	..	166	185	19	3	122	..
	सहलिया पारा		18	18	110	51	59	..	..	5	4	9	..	28	..
	करमी टिकरापारा		25	25	179	85	94	..	..	72	77	1	..	49	..
	पटेल पारा		22	22	208	95	113	..	..	89	104	9	3	45	..
28	किरियां	1,179.00	168	168	1,088	551	537	13	10	507	492	69	3	355	7
	धमनाडाड़		13	13	64	29	35	..	..	29	35	3	..	24	..
	बादबबर		12	12	83	42	41	..	..	37	34	3	..	27	..
	घटीढोढा		23	23	129	65	64	..	..	63	59	2	..	44	..
	पटेल पारा		62	62	332	175	157	9	8	149	137	37	3	116	6
	नान्हुपारा		13	13	112	51	61	4	2	45	55	5	..	32	..
	तेन्दु टिकरापारा		28	28	215	114	101	..	..	109	94	18	..	62	1

उदयपुर तहसील

काम करने वाले																						
I		II		III		IV		V(a)		V(b)		VI		VII		VIII		IX		X काम न करने वाले		
पु.	स्त्री	पु.	स्त्री	पु.	स्त्री	पु.	स्त्री	पु.	स्त्री	पु.	स्त्री	पु.	स्त्री	पु.	स्त्री	पु.	स्त्री	पु.	स्त्री	पु.	स्त्री	स्थानीय कोड नं.
17	18	19	20	21	22	23	24	25	26	27	28	29	30	31	32	33	34	35	36	37	38	1
22	2	7	1	..	..	..	..	..	..	..	..	..	..	..	..	..	..	..	..	14	45	
77	3	3	..	7	1	..	..	2	..	..	..	..	..	..	..	..	..	..	..	*40*	*131*	*18*
2	..	..	..	..	..	..	..	..	..	..	..	..	..	..	..	..	..	..	..	2	4	
75	3	3	..	7	1	..	..	2	..	..	..	..	..	..	..	..	..	..	..	38	127	
74	4	28	59	6	2	..	..	..	..	..	..	..	..	..	..	..	..	1	..	61	78	19
6	..	..	5	..	..	..	..	..	..	..	..	..	..	..	..	..	..	..	..	6	4	
68	4	28	54	6	2	..	..	..	..	..	..	..	..	..	..	..	..	1	..	55	74	
27	..	..	14	1	..	..	..	2	..	..	..	..	..	..	..	..	..	..	..	14	23	20
257	13	31	..	8	..	..	..	15	..	7	1	..	..	..	1	9	3	14	..	201	538	21
139	10	21	..	4	..	..	..	9	..	5	1	..	..	..	1	4	3	8	..	98	282	
32	2	2	..	4	..	..	..	1	..	1	..	..	..	..	..	1	..	3	..	26	71	
28	1	..	..	..	..	..	..	..	..	..	..	..	..	..	..	4	..	1	..	21	48	
58	..	8	..	..	..	..	..	5	..	1	..	..	..	..	..	..	..	2	..	56	137	
176	49	9	4	..	..	..	..	8	5	..	..	..	..	..	..	..	..	2	..	120	246	22
25	9	..	..	..	..	..	..	..	..	..	..	..	..	..	..	..	..	..	..	12	32	
27	10	2	1	..	..	..	..	2	..	..	..	..	..	..	..	..	..	1	..	17	32	
81	23	7	3	..	..	..	..	5	4	..	..	..	..	..	..	..	..	1	..	67	131	
8	2	..	..	..	..	..	..	..	..	..	..	..	..	..	..	..	..	..	..	7	14	
35	5	..	..	..	..	..	..	1	1	..	..	..	..	..	..	..	..	..	..	17	37	
180	6	39	3	11	4	..	..	19	5	..	..	..	..	2	..	1	..	5	1	149	407	23
..	..	..	..	..	..	..	..	..	..	वीरान	..	..	..	..	..	..	..	..	..	..	..	
92	5	23	3	6	1	..	..	17	3	..	..	..	..	2	..	1	..	5	1	79	208	
19	..	12	..	..	..	..	..	1	1	..	..	..	..	..	..	..	..	..	..	16	44	
16	..	..	..	2	1	..	..	..	..	..	..	..	..	..	..	..	..	..	..	18	34	
40	1	4	..	1	..	..	..	1	1	..	..	..	..	..	..	..	..	..	..	25	83	
13	..	..	..	2	2	..	..	..	..	..	..	..	..	..	..	..	..	..	..	11	38	
89	57	5	..	4	..	..	..	1	1	..	..	..	..	..	..	..	..	1	..	82	103	24
64	45	3	..	1	..	..	..	..	..	..	..	..	..	..	..	..	..	1	..	62	71	
25	12	2	..	3	..	..	..	1	1	..	..	..	..	..	..	..	..	..	..	20	32	
57	18	20	2	..	..	..	..	1	1	..	..	..	..	..	..	..	..	..	..	52	131	25
12	5	1	..	..	..	..	..	..	..	..	..	..	..	..	..	..	..	.	..	6	16	
55	13	19	2	..	..	..	..	1	1	..	..	..	..	..	..	..	..	..	..	46	115	
35	10	1	..	1	..	..	..	7	2	..	..	..	..	..	..	..	..	..	..	19	64	26
110	..	5	..	3	..	..	..	3	..	..	..	..	..	..	..	..	..	1	..	109	266	27
25	..	1	..	..	..	..	..	1	..		..	..	..	..	..	..	..	1	..	23	59	
46	..	1	..	1	..	..	..	1	..	..	..	..	..	..	..	..	..	..	..	36	94	
39	..	3	..	2	..	..	..	1	..	..	..	..	..	..	..	..	..	..	..	50	113	
319	1	24	4	..	..	..	..	8	2	1	..	..	..	..	..	..	..	3	..	196	530	28
24	..	..	..	..	..	..	..	..	..	..	..	..	..	..	..	..	..	..	..	5	35	
23	..	1	..	..	..	..	..	3	..	..	..	..	..	..	..	..	..	..	..	15	41	
44	..	..	..	..	..	..	..	..	..	..	..	..	..	..	..	..	..	..	..	21	64	
99	1	11	4	..	..	..	..	2	1	1	..	..	..	..	..	..	..	3	..	59	151	
29	..	3	..	..	..	..	..	..	..	..	..	..	..	..	..	..	..	..	..	19	61	
52	..	7	..	..	..	..	..	3	1	..	..	..	..	..	..		..	..	..	52	100	

जनगणना का प्राथमिक सारांश

स्थानीय कोड नं.	गांव/वार्ड गणना ब्लाक का नाम	गांव का क्षेत्रफल एकड़ में नगर/वाड का वर्ग कि.मी.में	आबाद रिहायशी मकानों की संख्या	परिवारों की संख्या	गिने गये व्यक्तियों की कुल संख्या (बेघरबार और संस्थाओं में रहने वाले व्यक्तियों सहित)			अनुसूचित जातियां		अनुसूचित जन-जातियां		साक्षर एवं शिक्षित व्यक्ति		(I-IX) कुल काम करने वाले	
					व्यक्ति	पु.	स्त्री	पु.	स्त्री	पु.	स्त्री	पु.	स्त्री	पु.	स्त्री
1	2	3	4	5	6	7	8	9	10	11	12	13	14	15	16
	भोलापारा		6	6	46	20	26	..	..	20	26	..	..	17	..
	मदरीपारा		11	11	107	55	52	..	..	55	52	1	..	33	..
29	गनपतपुर(खोखसपारा)	2,111.00	145	146	903	429	474	23	31	327	360	47	9	258	60
	पिपरडूगर		41	41	282	135	147	..	..	126	138	10	2	74	11
	पटेल पारा		66	67	389	183	206	23	31	127	142	27	5	117	27
	कटेलपारा		21	21	165	79	86	..	..	65	69	9	2	47	11
	दुला नगर		17	17	67	32	35	..	..	9	11	1	..	20	11
30	डुमरनारा	782.00	58	58	308	157	151	..	..	106	101	10	3	102	4
	पटेल पारा		21	21	112	58	54	..	..	16	12	3	1	38	3
	पन्डोडिह		20	20	122	63	59	..	..	54	51	6	1	42	1
	मंजुर पखरापारा		17	17	74	36	38	..	..	36	38	1	1	22	..
31	पचपेड़ी	50.00	..	..	..	..	वीरान	..	..	..	..	..	..	..	..
32	रायमेर	1,955.00	134	134	940	464	476	20	22	344	352	108	33	276	2
	कठरा पारा		27	27	171	86	85	6	5	55	59	10	2	49	1
	सोनतरिया पारा		17	17	134	73	61	..	..	73	61	10	1	38	..
	गोटियापारा		40	40	236	118	118	9	11	83	78	34	11	73	1
	डुगुपारा		50	50	399	187	212	5	6	133	154	54	19	116	..
33	चिड़ोडीह	359.00	59	59	350	177	173	2	3	105	105	7	1	98	..
	तेन्दुटिकरा		13	13	114	56	58	..	..	48	46	3	..	32	..
	पटेलपारा		19	19	89	46	43	2	3	17	18	2	1	21	..
	ढोढी टिकरा		27	27	147	75	72	..	..	40	41	2	..	45	..
34	साजापाली	229.00	64	64	370	191	179	2	3	146	139	23	..	111	..
	पटेल पारा		40	40	211	111	100	2	3	79	66	18	..	70	..
	मुड़ाटिकरा		15	15	118	62	56	..	..	53	53	5	..	32	..
	बन्दोझरिया		9	9	41	18	23	..	..	14	20	..	..	9	..
35	खम्हार	2,343.00	186	231	1,108	568	540	64	51	360	375	171	19	388	14
	माझीपारा		4	8	39	22	17	..	..	21	16	1	1	16	3
	जूना पारा		79	79	352	177	175	28	25	116	123	53	4	124	2
	बिहामाटी		6	7	22	9	13	.	..	8	12	2	..	7	..
	इन्दापारा		22	27	105	50	55	2	1	15	20	18	2	32	2
	माझापारा		50	78	402	207	195	14	13	144	148	73	11	142	6
	काशीडाड़		11	14	101	58	43	19	11	14	15	7	..	32	..
	भैसामुड़ा		14	18	87	45	42	1	1	42	41	17	1	35	1
36	ठिर्री आमा	130.00	7	7	54	23	31	..	..	23	31	5	.	14	1
37	फुटकछार	1,631.00	128	144	774	371	403	17	25	261	286	58	11	240	77
	फूलखिचा		18	19	111	57	54	..	..	45	44	3	..	31	..
	महकुलपारा		4	7	33	20	13	..	..	..	..	1	..	12	..
	दर्रीपारा		13	14	85	34	51	..	..	34	51	6	1	23	5
	पटेलपारा		42	51	293	138	155	12	14	96	109	37	10	93	42
	घवरा माठा		27	27	140	64	76	..	..	46	49	8	..	45	23
	फिटीगपारा		24	26	112	58	54	5	11	40	33	3	..	36	7
38	रामपुर	1,732.00	75	81	423	204	219	1	1	182	194	6	..	118	..
	जुनाडीह		6	6	26	14	12	..	..	13	10	..	..	7	..
	ढोढीपानी		14	14	91	43	48	..	..	40	46	..	..	29	..

उदयपुर तहसील

काम करने वाले																						
I		II		III		IV		V(a)		V(b)		VI		VII		VIII		IX		X काम न करने वाले		
पु.	स्त्री	पु.	स्त्री	पु.	स्त्री	पु.	स्त्री	पु.	स्त्री	पु.	स्त्री	पु.	स्त्री	पु.	स्त्री	पु.	स्त्री	पु.	स्त्री	पु.	स्त्री	स्थानीय कोड नं.
17	18	19	20	21	22	23	24	25	26	27	28	29	30	31	32	33	34	35	36	37	38	1
6	..	1	..	..	..	..	..	..	..	..	..	..	..	..	..	..	..	..	..	3	26	
32	..	1	..	..	..	..	..	..	..	..	..	..	..	..	..	..	..	3	..	22	52	
189	2	61	55	..	..	..	..	4	..	1	..	..	..	..	..	..	..	3	3	171	414	29
60	1	13	10	..	..	..	..	1	..	..	..	..	..	..	..	..	..	..	..	61	136	
81	..	29	27	..	..	..	..	3	..	1	..	..	..	..	..	..	..	3	..	66	179	
33	1	14	7	..	..	..	..	..	..	..	..	..	..	..	..	..	..	..	3	32	75	
15	..	5	11	..	..	..	..	..	..	..	..	..	..	..	..	..	..	..	..	12	24	
71	2	28	1	..	..	..	..	3	1	..	..	..	..	..	..	..	..	..	..	55	147	30
32	2	3	..	..	..	..	..	3	1	..	..	..	..	..	..	..	..	..	..	20	51	
34	..	8	1	..	..	..	..	..	..	..	..	..	..	..	..	..	..	..	..	21	58	
5	..	17	..	..	..	..	..	..	..	..	..	..	..	..	..	..	..	..	..	14	38	
..	..	..	..	..	..	..	..	..	..	वीरान	..	..	..	..	..	..	..	..	..	..	..	31
190	..	58	1	..	..	..	..	10	..	10	1	2	..	2	..	..	..	4	..	188	474	32
26	..	14	..	..	..	..	..	2	..	7	1	..	..	..	..	..	..	..	..	37	84	
33	..	5	..	..	..	..	..	..	..	..	..	..	..	..	..	..	..	..	..	35	61	
50	..	16	1	..	..	..	..	3	..	..	..	..	..	1	..	..	..	3	..	45	117	
81	..	23	..	..	..	..	..	5	..	3	..	2	..	1	..	..	..	1	..	71	212	
75	..	21	..	1	..	..	..	1	..	..	..	..	..	..	..	..	..	..	..	79	173	33
30	..	2	..	..	..	..	..	..	..	..	..	..	..	..	..	..	..	..	..	24	58	
18	..	2	..	1	..	..	..	..	..	..	..	..	..	..	..	..	..	..	..	25	43	
27		7	..	..	..	..	..	1	..	..	..	..	..	..	..	..	..	..	..	30	72	
86	..	17	..	4	..	..	..	1	..	1	..	..	..	..	..	..	..	2	..	80	179	34
56	..	8	..	2	..	..	..	1	..	1	..	..	..	..	..	..	..	2	..	41	100	
6	..	4	..	2	..	..	..	..	..	..	..	..	..	..	..	..	..	..	..	30	56	
4	..	5	..	..	..	..	..	..	..	..	..	..	..	..	..	..	..	..	..	9	23	
270	3	54	4	16	1	..	..	23	4	..	2	..	..	9	..	..	..	16	..	180	526	35
5	..	5	..	..	..	..	..	6	3	..	..	..	..	..	..	..	..	..	..	6	14	
100	..	13	1	5	..	..	..	3	..	..	1	..	..	1	..	..	..	2	..	53	173	
7	..	..	..	..	..	..	..	..	..	..	..	..	..	..	..	..	..	..	..	2	13	
13	..	12	2	1	..	..	..	4	..	..	..	..	..	..	..	..	..	2	..	18	53	
103	2	9	1	10	1	..	..	4	1	..	1	..	..	8	..	..	..	8	..	65	189	
12	..	13	..	..	..	..	..	6	..	..	..	..	..	..	..	..	..	1	..	26	43	
30	1	2	..	..	..	..	..	..	..	..	..	..	..	..	..	..	..	3	..	10	41	
12	..	2	1	..	..	..	..	..	..	..	..	..	..	..	..	..	..	..	..	9	30	36
169	4	37	58	14	..	..	..	16	15	..	..	..	..	..	..	..	..	4	..	131	326	37
25	..	1	..	5	..	..	..	..	..	..	..	..	..	..	..	..	..	..	..	26	54	
10	..	..	..	2	..	..	..	..	..	..	..	..	..	..	..	..	..	..	..	8	13	
22	..	..	5	..	..	..	..	..	..	..	..	..	..	..	..	..	..	1	..	11	46	
59	1	26	37	2	..	..	..	4	4	..	..	..	..	..	..	..	..	2	..	45	113	
26	2	6	10	..	..	..	..	12	11	..	..	..	..	..	..	..	..	1	..	19	53	
27	1	4	6	5	..	..	..	..	..	..	..	..	..	..	..	..	..	..	..	22	47	
77	..	19	..	..	..	..	..	22	..	..	..	..	..	..	..	..	..	..	..	86	219	38
6	..	..	..	..	..	..	..	1	..	..	..	..	..	..	..	..	..	..	..	7	12	
26	..	1	..	..	..	..	..	2	..	..	..	..	..	..	..	..	..	..	..	14	48	

जनगणना का प्राथमिक सारांश

स्थानीय कोड नं.	गांव/वार्ड गणना ब्लाक का नाम	गांव का क्षेत्रफल एकड़ में नगर/वाड का वर्ग कि.मी.में	आबाद रिहायशी मकानों की संख्या	परिवारों की संख्या	गिने गये व्यक्तियों की कुल संख्या (बेघरबार और संस्थाओं में रहने वाले व्यक्तियों सहित)			अनुसूचित जातियां		अनुसूचित जन-जातियां		साक्षर एवं शिक्षित व्यक्ति		(I-IX) कुल काम करने वाले	
					व्यक्ति	पु.	स्त्री	पु.	स्त्री	पु.	स्त्री	पु.	स्त्री	पु.	स्त्री
1	2	3	4	5	6	7	8	9	10	11	12	13	14	15	16
	रामपुर		15	19	76	33	43	1	1	26	32	4	..	20	..
	रामकुरिया		33	34	193	94	99	..	..	94	99	..	..	50	..
	छुहीढोढा		6	7	33	18	15	..	..	7	5	2	..	11	..
	कांसातेन्दु		1	1	4	2	2	..	..	2	2	..	..	1	..
39	रजिदा	116.00	10	11	53	26	27	..	..	21	22	4	1	20	..
40	धोंचल	332.00	55	61	313	166	147	6	5	112	92	33	2	99	..
41	जमरगा	1,466.00	162	173	776	380	396	11	16	291	319	44	4	245	13
	जमरगा		114	118	530	257	273	11	16	184	210	43	4	166	11
	कथई		2	2	10	4	6	..	..	4	6	..	..	4	..
	काशीडाड़		6	7	19	9	10	..	..	1	3	..	..	8	..
	कौहापानी		18	22	98	53	45	..	..	50	42	..	..	35	..
	कोईलारबाड़ी		22	24	119	57	62	..	..	52	58	1	..	32	2
42	पेलमा	1,675.00	161	188	844	419	425	53	50	295	302	38	3	280	56
	धोवरा		64	71	300	146	154	13	14	127	130	7	..	96	21
	पेलमा		62	74	351	175	176	37	35	87	89	25	2	118	24
	दर्रीपारा		5	6	33	18	15	1	1	15	12	..	..	10	1
	झरियापारा		26	33	131	66	65	2	..	52	56	6	1	49	10
	गुड़ा आमा		4	4	29	14	15	..	..	14	15	..	..	7	..
43	बकालो	1,465.00	107	128	648	318	330	22	21	259	269	88	3	207	20
	बकालो		72	92	450	217	233	12	14	176	186	72	3	144	20
	चिडटीडाड़		13	13	55	28	27	1	1	27	26	1	..	21	..
	कोइलारडाड़		19	20	129	65	64	9	6	49	51	15	..	38	..
	सरईपहरी		3	3	14	8	6	..	..	7	6	..	..	4	..
44	भोजपुर	779.00	88	105	481	236	245	24	20	167	177	48	..	144	33
	भोजपुर		52	52	242	123	119	19	17	81	76	32	..	73	21
	दर्रीपारा		..	..	..	..	वीरान	..	..	..	..	..	..	..	..
	सड़कपारा		34	49	230	108	122	3	1	85	100	16	..	68	11
	मुड़ाटिकरा		2	4	9	5	4	2	2	1	1	..	..	3	1
45	सरिया	490.00	65	67	391	191	200	24	23	136	156	15	..	114	15
	सरिया		23	24	112	50	62	7	11	34	46	6	..	39	4
	गडई पारा		10	11	47	27	20	3	2	17	15	4	..	13	1
	मड़वाताल		20	20	169	78	91	5	6	65	77	5	..	44	6
	खरिका तौटा		11	11	58	33	25	9	4	20	18	..	..	17	4
	नमारतेन्दु		1	1	5	3	2	..	..	..	..	..	..	1	..
46	कदमढ़ोड़ी	308.00	106	106	552	293	259	2	4	191	174	9	1	175	21
	गोसीधार		31	31	171	92	79	..	..	87	77	3	..	59	10
	भादामौटा		9	9	61	30	31	..	..	6	9	4	1	17	3
	लोहरा पारा		10	10	50	26	24	..	..	16	18	..	..	14	2
	डबरी पारा		8	8	45	19	26	2	4	10	11	1	..	13	1
	कठरा पारा		35	35	152	84	68	..	..	43	39	1	..	54	3
	राजा आमा		13	13	73	42	31	..	..	29	20	..	..	18	2
47	टोनाहीनारा	344.00	35	35	310	152	158	..	..	146	147	3	..	92	6
	नगबुड़ा		2	2	16	8	8	..	..	8	8	..	..	4	..
	गौटिया पारा		4	4	47	25	22	..	..	25	22	..	..	13	..

उदयपुर तहसील

काम करने वाले																				काम न करने वाले		स्थानीय कोड नं.
I		II		II		IV		V(a)		V(b)		VI		VII		VIII		IX		X		
पु.	स्त्री	पु.	स्त्री	पु.	स्त्री	पु.	स्त्री	पु.	स्त्री	पु.	स्त्री	पु.	स्त्री	पु.	स्त्री	पु.	स्त्री	पु.	स्त्री	पु.	स्त्री	
17	18	19	20	21	22	23	24	25	26	27	28	29	30	31	32	33	34	35	36	37	38	1
16	..	4	..	..	..	..	..	..	..	..	..	..	..	..	..	..	..	..	..	13	43	
21	..	10	..	..	..	..	..	19	..	..	..	..	..	..	..	..	..	..	..	44	99	
8	..	3	..	..	..	..	..	..	..	..	..	..	..	..	..	..	..	..	..	7	15	
..	..	1	..	..	..	..	..	..	..	..	..	..	..	..	..	..	..	..	..	1	2	
17	..	..	..	1	..	..	..	2	..	..	..	..	..	..	..	..	..	..	..	6	27	39
72	..	13	..	3	..	..	..	11	..	..	..	..	..	..	..	..	..	..	..	67	147	40
185	10	21	..	11	1	..	..	20	1	1	..	..	..	5	..	..	..	2	1	135	383	41
125	8	18	..	8	1	..	..	10	1	1	..	..	..	2	..	..	..	2	1	91	262	
..	..	..	..	1	..	..	..	3	..	..	..	..	..	..	..	..	..	..	..	..	6	
3	..	1	..	..	..	..	..	1	..	..	..	..	..	3	..	..	..	..	..	1	10	
27	..	..	..	2	..	..	..	6	..	..	..	..	..	..	..	..	..	..	..	18	45	
30	2	2	..	..	..	..	..	..	..	..	..	..	..	..	..	..	..	..	..	25	60	
176	5	67	32	19	2	..	..	9	3	3	3	..	..	2	4	..	..	4	7	139	369	42
72	1	15	12	8	1	..	..	1	1	..	1	..	..	..	1	..	..	..	4	50	133	
64	2	36	15	7	..	..	..	7	1	2	2	..	..	..	2	..	..	2	2	57	152	
8	..	..	..	2	1	..	..	..	..	..	..	..	..	..	..	..	..	..	..	8	14	
27	2	15	5	1	..	..	..	1	1	1	..	..	..	2	1	..	..	2	1	17	55	
5	..	1	..	1	..	..	..	..	..	..	..	..	..	..	..	..	..	..	..	7	15	
141	4	50	16	6	..	..	..	4	..	1	..	..	..	3	..	..	..	2	..	111	310	43
94	4	39	16	2	..	..	..	4	..	..	..	..	..	3	..	..	..	2	..	73	213	
15	..	6	..	..	..	..	..	..	..	..	..	..	..	..	..	..	..	..	..	7	27	
29	..	4	..	4	..	..	..	..	..	1	..	..	..	..	..	..	..	..	..	27	64	
3	..	1	..	..	..	..	..	..	..	..	..	..	..	..	..	..	..	..	..	4	6	
103	3	24	16	10	6	..	..	4	5	..	1	..	..	..	..	..	..	3	2	92	212	44
49	1	12	11	6	4	..	..	3	3	..	..	..	..	..	..	..	..	3	2	50	98	
..	..	..	..	..	..	..	..	..	..	..	..	वीरान	..	..	..	..	..	..	..	..	..	
53	2	12	5	2	1	..	..	1	2	..	1	..	..	..	..	..	..	..	..	40	111	
1	..	..	..	2	1	..	..	..	..	..	..	..	..	..	..	..	..	..	..	2	3	
75	6	27	1	6	4	..	..	6	4	..	..	..	..	..	..	..	..	..	..	77	185	45
25	3	12	1	2	..	..	..	..	..	..	..	..	..	..	..	..	..	..	..	11	58	
9	1	2	..	..	..	..	..	2	..	..	..	..	..	..	..	..	..	..	..	14	19	
32	1	7	..	4	4	..	..	1	1	..	..	..	..	..	..	..	..	..	..	34	85	
8	1	6	..	..	..	..	..	3	3	..	..	..	..	..	..	..	..	..	..	16	21	
1	..	..	..	..	..	..	..	..	..	..	..	..	..	..	..	..	..	..	..	2	2	
104	17	57	3	..	..	..	..	14	1	..	..	..	..	..	..	..	..	..	..	118	238	46
41	8	16	1	..	..	..	..	2	1	..	..	..	..	..	..	..	..	..	..	33	69	
13	3	4	..	..	..	..	..	..	..	..	..	..	..	..	..	..	..	..	..	13	28	
8	2	3	..	..	..	..	..	3	..	..	..	..	..	..	..	..	..	..	..	12	22	
7	1	5	..	..	..	..	..	1	..	..	..	..	..	..	..	..	..	..	..	6	25	
20	1	26	2	..	..	..	..	8	..	..	..	..	..	..	..	..	..	..	..	30	65	
15	2	3	..	..	..	..	..	..	..	..	..	..	..	..	..	..	..	..	..	24	29	
73	6	17	..	1	..	..	..	1	..	..	..	..	..	..	..	..	..	..	..	60	152	47
3	..	1	..	..	..	..	..	..	..	..	..	वीरान	..	..	..	..	..	..	..	4	8	
5	..	8	..	..	..	..	..	..	..	..	..	..	..	..	..	..	..	..	..	12	22	

जनगणना का प्राथमिक सारांश

स्थानीय कोड नं.	गांव/वार्ड गणना ब्लाक का नाम	गांव का क्षेत्रफल एकड़ में नगर/वार्ड का वर्ग कि.मी.में	आबाद रिहायशी मकानों की संख्या	परिवारों की संख्या	गिने गये व्यक्तियों की कुल संख्या (बेघरबार और संस्थाओं में रहने वाले व्यक्तियों सहित)			अनुसूचित जातियां		अनुसूचित जन-जातियां		साक्षर एवं शिक्षित व्यक्ति		(I-IX) कुल काम करने वाले	
					व्यक्ति	पु.	स्त्री	पु.	स्त्री	पु.	स्त्री	पु.	स्त्री	पु.	स्त्री
1	2	3	4	5	6	7	8	9	10	11	12	13	14	15	16
	कोजिहा पारा		4	4	27	12	15	..	..	11	13	..	..	9	..
	चिड़रापारा		11	11	108	53	55	..	..	48	46	2	..	32	5
	चिखला पारा		14	14	112	54	58	..	..	54	58	1	..	34	1
48	ठाकुरनगर (जोबी)	1,077.00	95	99	519	254	265	6	3	142	145	20	2	154	10
	ठाकुर नगर		70	71	402	196	206	2	1	135	142	16	2	117	10
	दरीघाट		25	28	117	58	59	4	2	7	3	4	..	37	..
49	बन्धनपुर	886.00	95	104	473	240	233	122	115	27	28	49	6	160	4
	बन्धनपुर		51	58	260	135	125	89	79	6	9	25	2	87	1
	बौराडाड़		27	27	133	68	65	18	19	21	19	18	2	47	3
	सुरसी टिकरा		10	12	43	19	24	15	17	..	..	6	2	14	..
	झाझपारा		7	7	37	18	19	..	..	..	..	..	..	12	..
50	रतनपुर	1,314.00	193	195	898	441	457	26	36	154	154	113	17	303	102
	टिहलीसरई		30	31	137	67	70	..	..	20	23	14	1	40	14
	चिरगिहा पारा		9	9	30	13	17	1	1	9	13	2	..	10	6
	रतनपुर		83	83	371	178	193	9	15	56	60	61	10	128	46
	दुकुपखना		45	46	232	123	109	14	16	40	29	21	3	88	23
	मौहा पारा		13	13	73	34	39	2	4	24	25	11	3	21	7
	बेन्दीपानी		10	10	46	21	25	..	..	..	..	4	..	13	4
	जरंगली पारा		3	3	9	5	4	..	..	5	4	..	..	3	2
51	रनपुर	601.00	66	66	301	157	144	7	7	126	121	16	1	113	23
	धवई टिकरा		24	24	95	52	43	2	2	39	35	6	1	39	8
	गोंडपार		16	16	72	37	35	1	1	36	34	3	..	26	4
	रनपुर		26	26	134	68	66	4	4	51	52	7	..	48	11
52	सोनपुर	1,879.00	153	153	833	430	403	26	24	137	135	37	2	286	86
	दुरेपानी		33	33	169	88	81	5	6	39	35	15	1	58	19
	सोनपुर		37	37	175	92	83	14	10	16	18	11	1	59	16
	भेलवा टिकरा		50	50	316	158	158	2	5	23	23	7	..	107	38
	गिदखोंता		28	28	147	78	69	5	3	45	47	4	..	54	11
	हिरदे पारा		5	5	26	14	12	..	..	14	12	..	..	8	2
53	कुमरता	1,322.00	124	141	774	399	375	11	14	329	313	64	8	279	27
	चहीपारा		40	42	230	117	113	..	..	108	107	14	..	89	6
	गौटियापारा		53	63	365	183	182	6	9	162	159	24	3	125	12
	बरपारा		18	21	121	65	56	5	5	59	47	12	1	43	4
	कलारपारा		13	15	58	34	24	..	..	..	..	14	4	22	5
54	कुम्हीचुवां	1,148.00	107	109	572	279	293	32	27	121	135	59	9	179	5
	गौटियापारा		17	18	90	51	39	26	15	1	1	7	..	30	4
	पटेलपारा		39	39	222	107	115	5	10	62	63	31	5	68	..
	तुरीपारा		24	24	128	60	68	..	..	21	20	3	..	36	..
	लिबरीपारा		17	17	89	42	47	1	2	24	34	11	1	31	1
	उपरपारा		10	11	43	19	24	..	..	13	17	7	3	14	..
55	गिधकालो	895.00	77	92	455	227	228	23	24	106	115	55	10	159	11
	बरपारा		24	30	158	74	84	1	1	51	66	17	7	55	6
	बैगापारा		53	62	297	153	144	22	23	55	49	38	3	104	5
56	परता	467.00	82	99	499	257	242	9	8	217	208	72	20	170	4

उदयपुर तहसील

काम करने वाले																						
I		II		II		IV		V(a)		V(b)		VI		VII		VIII		IX		X काम न करने वाले		
पु.	स्त्री	पु.	स्त्री	पु.	स्त्री	पु.	स्त्री	पु.	स्त्री	पु.	स्त्री	पु.	स्त्री	पु.	स्त्री	पु.	स्त्री	पु.	स्त्री	पु.	स्त्री	स्थानीय कोड नं.
17	18	19	20	21	22	23	24	25	26	27	28	29	30	31	32	33	34	35	36	37	38	1
4	..	5	..	..	..	..	..	..	..	..	..	..	..	..	..	..	..	..	..	3	15	
27	5	3	..	1	..	..	..	1	..	..	..	..	..	..	..	..	..	..	..	21	50	
34	1	..	..	..	..	..	..	..	..	..	..	..	..	..	..	..	..	..	..	20	57	
125	..	23	..	..	..	..	..	5	10	..	..	..	..	..	..	1	..	..	..	100	255	48
94	..	17	..	..	..	..	..	5	10	..	..	..	..	..	..	..	..	..	..	79	196	
31	..	6	..	..	..	..	..	..	..	..	..	..	..	.	..	..	..	..	..	21	59	
133	..	19	..	..	..	..	..	5	4	..	..	..	..	..	..	..	..	3	..	80	229	49
78	..	6	..	..	..	..	..	1	1	..	..	..	..	..	..	..	..	2	..	48	124	
41	..	1	..	..	..	..	..	4	3	..	..	..	..	..	..	..	..	1	..	21	62	
13	..	1	..	..	..	..	..	..	..	..	..	..	.	..	..	..	..	..	..	5	24	
1	..	11	..	..	..	..	..	..	..	..	..	..	..	..	..	..	..	..	..	6	19	
229	53	67	45	1	1	..	..	2	3	..	..	..	..	2	..	..	..	2	..	138	355	50
30	4	10	8	..	..	..	..	..	2	..	..	..	..	..	..	..	..	..	..	27	56	
6	3	4	3	..	..	..	..	..	..	..	..	..	..	..	..	..	..	..	..	3	11	
101	28	22	17	..	..	..	..	2	1	..	..	..	..	1	..	..	..	2	..	50	147	
67	12	20	11	..	..	..	..	..	.	..	..	..	..	1	..	..	..	..	..	35	86	
16	5	5	2	..	..	..	..	..	..	..	..	..	..	..	..	..	..	..	..	13	32	
8	..	4	3	1	1	..	..	..	..	..	..	..	..	..	..	..	..	..	..	8	21	
1	1	2	1	..	..	..	..	..	..	..	..	..	..	..	..	..	..	..	..	2	2	
77	12	29	6	..	..	..	..	6	5	..	..	..	..	..	..	..	..	1	..	44	121	51
24	4	11	2	..	..	..	..	3	2	..	..	..	..	..	..	..	..	1	..	13	35	
21	3	5	1	..	..	..	..	..	..	..	..	..	..	..	..	..	..	..	..	11	31	
32	5	13	3	..	..	..	..	3	3	..	..	..	..	..	..	..	..	..	..	20	55	
182	50	88	25	3	..	..	..	12	11	..	..	..	..	..	..	..	..	1	..	144	317	52
41	13	14	3	..	..	..	..	2	3	..	..	..	..	..	..	..	..	1	..	30	62	
36	9	20	6	1	..	..	..	2	1	..	..	..	..	..	..	..	..	..	..	33	67	
55	19	44	12	..	..	..	..	8	7	..	..	..	..	..	..	..	..	..	..	51	120	
46	8	6	3	2	..	..	..	..	..	..	..	..	..	..	..	..	..	..	..	24	58	
4	1	4	1	..	..	..	..	..	..	..	..	..	..	..	..	..	..	..	..	6	10	
158	9	109	18	3	..	..	..	7	..	..	..	..	..	..	..	..	..	2	..	120	348	53
19	1	66	5	2	..	..	..	2	..	..	..	..	..	..	.	..	..	..	..	28	107	
88	5	31	7	..	..	..	..	5	..	..	..	..	..	..	..	..	..	1	..	58	170	
33	1	9	3	..	..	..	..	..	..	..	..	..	..	..	..	.	..	1	..	22	52	
18	2	3	3	1	..	..	..	..	..	..	..	..	..	..	..	..	..	..	..	12	19	
113	..	22	..	4	1	..	..	37	..	..	..	..	..	..	..	..	..	3	4	100	288	54
16	..	7	..	..	..	..	..	5	..	..	..	..	..	..	..	..	..	2	4	21	35	
53	..	12	..	2	..	..	..	..	..	..	..	..	..	..	..	..	..	1	..	39	115	
3	..	1	..	..	..	..	..	32	..	..	..	..	..	..	..	..	..	..	..	24	68	
29	..	..	..	2	1	..	..	..	..	..	..	..	..	..	..	..	..	..	..	11	46	
12	..	2	..	..	..	..	..	..	..	..	..	..	..	..	..	..	..	..	..	5	24	
106	..	41	4	4	1	..	..	6	6	..	..	..	..	..	..	..	..	2	..	68	217	55
40	..	9	2	1	..	..	..	4	4	..	..	.	..	..	..	..	..	1	..	19	78	
66	..	32	2	3	1	..	..	2	2	..	..	..	..	..	..	..	..	1	..	49	139	
145	2	17	1	1	..	..	..	1	1	..	..	..	..	..	..	..	..	6	..	87	238	56

जनगणना का प्राथमिक सारांश

स्थानीय कोड नं.	गांव/वार्ड गणना ब्लाक का नाम	गांव का क्षेत्रफल एकड़ में नगर/वाड का वर्ग कि.मी.में	आबाद रिहायशी मकानों की संख्या	परिवारों की संख्या	गिने गये व्यक्तियों की कुल संख्या (बेघरबार और संस्थाओं में रहने वाले व्यक्तियों सहित)			अनुसूचित जातियां		अनुसूचित जन-जातियां		साक्षर एवं शिक्षित व्यक्ति		(I-IX) कुल काम करने वाले	
					व्यक्ति	पु.	स्त्री	पु.	स्त्री	पु.	स्त्री	पु.	स्त्री	पु.	स्त्री
1	2	3	4	5	6	7	8	9	10	11	12	13	14	15	16
	बैगापारा		40	46	222	113	109	9	8	87	87	32	3	75	2
	पटेल पारा		42	53	277	144	133	..	..	130	121	40	17	95	2
57	बैरागी	709.00	81	91	482	231	251	7	6	192	202	75	16	148	2
58	सलका	1,780.00	147	163	782	391	391	22	20	233	246	62	6	253	13
	पटेलपारा		50	62	243	123	120	1	1	58	59	32	4	74	6
	कहवापारा		32	34	177	90	87	4	4	58	60	7	..	59	3
	माझापारा		32	32	161	84	77	4	4	57	51	10	1	56	2
	हर्रापारा		33	35	201	94	107	13	11	60	76	13	1	64	2
59	सलखेता	193.00	44	47	220	113	107	2	2	89	84	5	..	79	2
	पहार उपर		28	28	138	70	68	..	..	49	50	..	..	47	..
	सलखेता बस्ती		16	19	82	43	39	2	2	40	34	5	..	32	2
60	विजयनगर	7,856.00	620	641	3,242	1,607	1,635	132	118	947	1,018	277	34	1,098	342
	चटकपुर		55	55	333	167	166	6	7	151	154	21	1	123	37
	कोमपारा		106	115	527	263	264	39	32	125	142	63	11	200	54
	सुरपारा		32	32	199	92	107	7	8	50	66	5	..	65	13
	कठरापारा		93	97	416	217	199	..	16	121	119	56	7	139	23
	महीपारा		23	23	116	62	54	16	10	22	25	19	1	45	11
	सुखवासीपारा		13	13	61	25	36	..	..	22	34	3	..	19	7
	कटमोहली पारा		23	23	158	78	80	..	..	68	65	8	..	50	8
	गेहूबस्ती		42	42	248	120	128	..	..	96	103	7	2	80	8
	जरहा पारा		78	82	393	196	197	7	5	113	121	37	4	123	14
	बैगापारा		47	47	227	108	119	35	33	19	22	17	2	74	65
	मनवार पारा		17	18	98	49	49	..	..	7	4	..	..	32	22
	कोखापारा		11	11	62	35	27	..	..	35	27	..	..	21	17
	जेरगली आमा		52	52	260	121	139	6	5	68	90	27	5	74	36
	कांसापारा		12	12	72	36	36	3	2	18	17	8	..	26	13
	पटनापारा		16	19	72	38	34	..	..	32	29	6	1	27	14
61	कापू	1,353.00	232	237	1,056	538	518	164	184	137	124	224	50	283	23
	कापू		107	109	474	264	210	19	19	88	66	166	47	131	12
	माझापारा		51	53	233	112	121	111	121	..	..	27	2	60	1
	रावतपारा		36	37	161	76	85	33	43	..	..	13	1	43	6
	मेड़री ढाबा		38	38	188	86	102	1	1	49	58	18	..	49	4
62	गोढी खुर्द	1,631.00	112	112	634	315	319	10	13	160	167	86	19	219	13
	बासेन टिकरा		4	4	19	13	6	..	..	..	..	..	..	5	..
	गोढी		105	105	589	290	299	10	13	160	167	84	19	204	13
	सेकुपारा		3	3	26	12	14	..	..	..	..	2	..	10	..
63	गोसाई पोंढी	351.00	30	30	182	89	93	8	9	65	67	24	1	59	7
64	पत्थलगांव खुर्द	407.00	59	59	287	140	147	22	26	70	75	28	5	86	25
	पत्थलगांव खुर्द		56	56	271	132	139	19	21	69	74	28	5	80	24
	भन्डीपारा		3	3	16	8	8	3	5	1	1	..	..	6	1
65	बांझी आमा	252.00	19	20	106	53	53	7	5	39	41	17	..	34	..
66	समनियां	439.00	101	102	510	258	252	160	146	13	14	38	7	154	3
	कुम्हारपारा		39	39	180	88	92	1	1	9	11	18	1	64	2
	सतनामीपारा		56	57	304	159	145	159	145	..	..	19	5	84	..

उदयपुर तहसील

काम करने वाले																						
I		II		III		IV		V(a)		V(b)		VI		VII		VIII		IX		X काम न करने वाले		
पु.	स्त्री	पु.	स्त्री	पु.	स्त्री	पु.	स्त्री	पु.	स्त्री	पु.	स्त्री	पु.	स्त्री	पु.	स्त्री	पु.	स्त्री	पु.	स्त्री	पु.	स्त्री	स्थानीय कोड नं.
17	18	19	20	21	22	23	24	25	26	27	28	29	30	31	32	33	34	35	36	37	38	1
67	1	5	1	1	..	..	..	..	..	..	..	..	..	..	..	..	..	2	..	38	107	
78	1	12	..	..	..	..	..	1	1	..	..	..	..	..	..	..	..	4	..	49	131	
108	2	30	..	4	..	..	..	1	..	1	..	..	..	2	..	..	..	2	..	83	249	57
204	10	30	3	1	..	..	..	9	..	..	..	5	..	..	..	..	..	4	..	138	378	58
54	6	11	..	1	..	..	..	3	..	..	..	3	..	..	..	..	..	2	..	49	114	
57	1	1	2	..	..	..	..	..	..	..	..	..	..	..	..	..	..	1	..	31	84	
45	2	6	..	..	..	..	..	5	..	..	..	..	..	..	..	..	..	..	..	28	75	
48	1	12	1	..	..	..	..	1	..	..	..		..	..	..	..	..	1	..	30	105	
76	2	2	..	..	..	..	..	1	..	..	..	..	..	..	..	..	..	..	..	34	105	59
46	..	..	..	..	..	..	..	1	..	..	..	..	..	..	..	..	..	..	..	23	68	
30	2	2	..	..	..	..	..	..	..	..	..	..	..	..	..	..	..	..	..	11	37	
708	149	284	149	22	8	..	..	47	33	..	..	..	..	3	..	..	..	34	3	509	1293	60
99	30	22	5	1	1	..	..	1	1	..	..	..	..	..	..	..	..	..	..	44	129	
116	30	48	17	12	5	..	..	11	2	..	..	..	..	..	..	..	..	13	..	63	210	
52	3	12	9	..	..	..	..	1	1	..	..	..	..	..	..	..	..	..	..	27	94	
97	6	16	4	7	2	..	..	5	8	..	..	..	..	1	..	..	..	13	3	78	176	
24	..	15	7	1	..	..	..	2	4	..	..	..	..	..	..	..	..	3	..	17	43	
6	1	12	6	..	..	..	..	..	..	..	..	..	..	..	..	..	..	1	..	6	29	
37	3	12	5	..	..	..	..	..	..	..	..	..	..	..	..	..	..	1	..	28	72	
66	3	10	4	..	..	..	..	4	1	..	..	..	..	..	..	..	..	..	..	40	120	
93	3	20	9	..	..	..	..	7	2	..	..	..	..	2	..	..	..	1	..	73	183	
25	23	40	37	..	..	..	..	9	5	..	..	..	..	..	..	..	..	..	..	34	54	
15	13	17	9	..	..	..	..	..	..	..	..	..	..	..	..	..	..	..	..	17	27	
3	2	18	15	..	..	..	..	..	..	..	..	..	..	..	..	..	..	..	..	14	10	
42	18	30	18	..	..	..	..	..	..	..	..	..	..	..	..	..	..	2	..	47	103	
14	3	5	1	..	..	..	..	7	9	..	..	..	..	..	..	..	..	..	..	10	23	
19	11	7	3	1	..	..	..	..	..	..	..	..	..	..	..	..	..	..	..	11	20	
167	6	55	13	5	..	..	..	8	..	..	..	..	..	13	1	..	..	35	3	255	495	61
48	1	27	8	5	..	..	..	4	..	..	..	..	..	13	1	..	..	34	2	133	198	
46	1	11	..	..	..	..	..	3	..	..	..	..	..	..	..	..	..	..	..	52	120	
35	4	7	1	..	..	..	..	1	..	..	..	..	..	..	..	..	..	..	1	33	79	
38	..	10	4	..	..	..	..	..	..	..	..	..	..	..	..	..	..	1	..	37	98	
160	1	48	12	..	..	..	..	9	..	..	..	..	..	..	..	..	..	2	..	96	306	62
1	..	4	..	..	..	..	..	..	..	..	..	..	..	..	..	..	..	..	..	8	6	
149	1	44	12	..	..	..	..	9	..	..	..	..	..	..	..	..	..	2	..	86	286	
10	..	..	..	..	..	..	..	..	..	..	..	..	..	..	..	..	..	..	..	2	14	
48	2	5	5	2	..	..	..	3	..	..	..	..	..	..	..	..	..	1	..	30	86	63
51	3	31	22	..	..	..	..	4	..	..	..	..	..	..	..	..	..	..	..	54	122	64
51	3	27	21	..	..	..	..	2	..	..	..	..	..	..	..	..	..	..	..	52	115	
..	..	4	1	..	..	..	..	2	..	..	..	..	..	..	..	..	..	..	..	2	7	
33	..	1	..	..	..	..	..	..	..	..	..	..	..	..	..	..	..	..	..	19	53	65
146	2	5	..	..	..	..	..	2	1	..	..	..	..	..	..	..	..	1	..	104	249	66
60	1	2	..	..	..	..	..	2	1	..	..	..	..	..	..	..	..	..	..	24	90	
82	..	2	..	..	..	..	..	..	..	..	..	..	..	..	..	..	..	..	..	75	145	

जनगणना का प्राथमिक सारांश

स्थानीय कोड नं.	गांव/वार्ड गणना ब्लाक का नाम	गांव का क्षेत्रफल एकड़ में नगर/वाड का वर्ग कि.मी.में	आबाद रिहायशी मकानों की संख्या	परिवारों की संख्या	गिने गये व्यक्तियों की कुल संख्या (बेघरबार और संस्थाओं में रहने वाले व्यक्तियों सहित)			अनुसूचित जातियां		अनुसूचित जन-जातियां		साक्षर एवं शिक्षित व्यक्ति		(I-IX) कुल काम करने वाले	
					व्यक्ति	पु.	स्त्री	पु.	स्त्री	पु.	स्त्री	पु.	स्त्री	पु.	स्त्री
1	2	3	4	5	6	7	8	9	10	11	12	13	14	15	16
	गोड़पारा		6	6	26	11	15	..	..	4	3	1	1	6	1
67	अलोला	1,423.00	120	152	726	363	363	54	60	193	188	105	14	209	39
	आमातरिहा पारा		21	24	115	50	65	10	13	12	23	5	..	27	13
	नका पारा		42	54	273	136	137	34	35	39	27	41	4	79	14
	अलोला		57	74	33	177	161	10	12	142	128	59	10	103	12
68	इन्दकाला	435.00	56	65	327	160	167	5	6	105	107	28	3	92	15
	नवापारा		11	11	59	27	32	3	4	17	20	6	..	17	4
	इन्दकाला		45	54	268	133	135	2	2	88	87	22	3	75	11
69	गोलाबुड़ा	1,634.00	91	116	655	332	323	..	..	149	140	86	23	186	13
	उकनापारा		37	48	271	137	134	..	..	70	59	23	7	74	5
	गोलाबुडा		36	45	242	125	117	..	..	12	11	43	14	66	8
	पड़कीपारा		18	23	142	70	72	..	..	67	70	20	2	46	..
70	तालगांव	1,666.00	75	84	537	258	279	30	24	101	115	58	7	149	2
	चितामाड़ा		16	17	92	40	52	..	..	35	31	2	2	26	..
	तालगांव		31	37	236	122	114	11	8	66	64	30	3	68	2
	सांगुलपारा		4	4	35	15	20	..	..	..	..	5	2	9	..
	जानिकमौहा		24	26	174	81	93	19	16	..	..	21	..	46	..
71	धनपुरी	493.00	50	64	319	159	160	..	..	117	124	24	1	109	..
72	लिपती	1,098.00	106	117	774	401	373	1	4	181	171	97	11	220	19
	लिपती		62	69	438	225	213	1	4	116	110	64	11	129	12
	माझीपारा		8	10	82	43	39	..	..	15	14	3	..	19	2
	महकुलपारा		18	20	117	61	56	..	..	1	..	15	..	35	..
	कठरापारा		18	18	137	72	65	..	..	49	47	15	..	37	5
73	सकालो	711.00	41	49	259	128	131	9	8	90	86	19	..	78	5
	जांताटिकरा		14	17	99	50	49	..	..	50	49	1	..	28	..
	सकालो		27	32	160	78	82	9	8	40	37	18	..	50	5
74	कमरई	2,336.00	203	203	1,141	570	571	47	44	126	109	59	5	389	52
	मंगरापारा		12	12	61	33	28	..	..	31	25	3	1	23	1
	फिटईपारा		26	26	123	64	59	..	..	..	..	3	..	39	5
	खरापारा		6	6	50	26	24	..	..	..	..	1	..	15	..
	खराटिकरा		13	13	67	41	26	..	..	7	2	4	1	26	1
	बरपारा		6	6	29	14	15	..	..	..	..	..	..	10	..
	गौटियापारा		109	109	590	286	304	47	44	88	82	45	2	225	27
	सोनाजोरी		31	31	221	106	115	..	..	..	..	3	1	51	18
75	पखना कोट	3,119.00	224	278	1,605	787	818	31	43	532	540	142	19	483	113
	बरबांध		59	66	353	175	178	7	9	81	67	29	5	113	53
	भड़वाडाँड़		3	3	16	5	11	..	..	5	11	..	1	5	4
	आमापारा		4	4	36	19	17	..	..	19	17	3	..	10	4
	सराईपारा		19	22	157	75	82	..	..	75	82	2	..	43	2
	डोंगरी		80	107	525	260	265	19	25	114	128	71	7	166	23
	बुड़बहार		5	5	34	17	17	..	..	17	17	2	1	9	2
	गंजहा		4	8	45	17	28	5	9	12	19	3	1	10	8
	गौटियापारा		33	42	285	137	148	..	:	131	136	27	4	78	17
	चिठोपारा		13	17	131	71	60	..	..	71	60	4	..	41	..

उदयपुर तहसील

काम करने वाले																		काम न करने वाले		
I		II		III		IV		V(a)		V(b)		VI		VII		VIII		IX		X		
पु.	स्त्री	पु.	स्त्री	पु.	स्त्री	पु.	स्त्री	पु.	स्त्री	पु.	स्त्री	पु.	स्त्री	पु.	स्त्री	पु.	स्त्री	पु.	स्त्री	पु.	स्त्री	स्थानीय कोड नं.
17	18	19	20	21	22	23	24	25	26	27	28	29	30	31	32	33	34	35	36	37	38	1
4	1	1	..	..	..	..	..	..	..	..	..	..	..	..	..	..	..	1	..	5	14	
169	4	30	27	..	..	..	..	8	7	..	..	..	..	..	..	..	..	2	1	154	324	67
20	2	7	11	..	..	..	..	..	..	..	..	..	..	..	..	..	..	..	..	23	52	
56	1	15	6	..	..	..	..	8	7	..	..	..	..	..	..	..	..	..	..	57	123	
93	1	8	10	..	..	..	..	..	..	..	..	..	..	..	..	..	..	2	1	74	149	
70	..	16	14	..	..	..	..	3	1	..	..	..	..	..	..	..	..	3	..	68	152	68
14	..	1	4	..	..	..	..	2	..	..	..	..	..	..	..	..	..	..	..	10	28	
56	..	15	10	..	..	..	..	1	1	..	..	..	..	..	..	..	..	3	..	58	124	
132	..	47	13	..	..	..	..	5	..	1	..	..	..	..	..	..	..	1	..	146	310	69
49	..	24	5	..	..	..	..	..	..	..	..	..	..	..	..	..	..	1	..	63	129	
46	..	16	8	..	..	..	..	4	..	..	..	..	..	..	..	..	..	..	..	59	109	
37	..	7	..	..	..	..	..	1	..	1	..	..	..	..	..	..	..	..	..	24	72	
140	1	5	1	2	..	..	..	..	..	..	..	..	..	..	..	..	..	2	..	109	277	70
26	..	..	..	..	..	..	..	..	..	..	..	..	..	..	..	..	..	..	..	14	52	
64	1	2	1	..	..	..	..	..	..	..	..	..	..	..	..	..	..	2	..	54	112	
7	..	2	..	..	..	..	..	..	..	..	..	..	..	..	..	..	..	..	..	6	20	
43	..	1	..	2	..	..	..	..	..	..	..	..	..	..	..	..	..	..	..	35	93	
91	..	15	..	1	..	..	..	1	..	..	..	..	..	..	..	..	..	1	..	50	160	71
182	2	29	14	2	..	..	..	3	3	..	..	..	..	1	..	..	..	3	..	181	354	72
109	1	13	8	..	..	..	..	3	3	..	..	..	..	1	..	..	..	3	..	96	201	
11	1	6	1	2	..	..	..	..	..	..	..	..	..	..	..	..	..	..	..	24	37	
30	..	5	..	..	..	..	..	..	..	..	..	..	..	..	..	..	..	..	..	26	56	
32	..	5	5	..	..	..	..	..	..	..	..	..		..	..	..	..	..	..	35	60	
62	1	14	1	..	..	..	..	2	3	..	..	..	..	..	..	..	..	..	..	50	126	73
27	..	1	..	..	..	..	..	..	..	..	..	..	..	..	..	..	..	..	..	22	49	
35	1	13	1	..	..	..	..	2	3	..	..	..	..	..	..	..	..	..	..	28	77	
283	21	76	30	14	..	..	..	8	..	1	1	..	..	1	..	..	..	6	..	181	519	74
15	..	6	..	..	..	..	..	2	..	..	1	..	..	..	..	..	..	..	..	10	27	
30	5	4	..	3	..	..	..	1	..	..	..	..	..	1	..	..	..	..	..	25	54	
11	..	4	..	..	..	..	..	..	..	..	..	..	..	..	..	..	..	..	..	11	24	
22	1	..	..	3	..	..	..	..	..	..	..	..	..	..	..	..	..	1	..	15	25	
8	..	1	..	1	..	..	..	..	..	..	..	..	..	..	..	..	..	..	..	4	15	
164	7	43	20	7	..	..	..	5	..	1	..	..	..	..	..	..	..	5	..	61	277	
33	8	18	10	..	..	..	..	..	..	..	..	..	..	..	..	..	..	..	..	55	97	
401	37	53	66	11	4	..	..	7	5	1	..	..	..	1	..	..	..	9	1	304	705	75
84	26	18	24	4	1	..	..	2	1	1	..	..	..	1	..	..	..	3	1	62	125	
4	1	1	3	..	..	..	..	..	..	..	..	..	..	..	..	..	..	..	..	..	7	
10	2	..	2	..	..	..	..	..	..	..	..	..	..	..	..	..	..	..	..	9	13	
38	1	5	1	..	..	..	..	..	..	..	..	..	..	..	..	..	..	..	..	32	80	
125	7	26	9	5	3	..	..	5	4	..	..	..	..	..	..	..	..	5	..	94	242	
7	..	2	2	..	..	..	..	..	..	..	..	..	..	..	..	..	..	..	..	8	15	
10	..	..	8	..	..	..	..	..	..	..	..	..	..	..	..	..	..	..	..	7	20	
74	..	1	17	2	..	..	..	..	..	..	..	..	..	..	..	..	..	1	..	59	131	
41	..	..	..	..	..	..	..	..	..	..	..	..	..	..	..	..	..	..	..	30	60	

जनगणना का प्राथमिक सारांश

स्थानीय कोड नं.	गांव/वार्ड गणना ब्लाक का नाम	गांव का क्षेत्रफल एकड़ में नगर/वाड का वर्ग कि.मी.में	आबाद रिहायशी मकानों की संख्या	परिवारों की संख्या	गिने गये व्यक्तियों की कुल संख्या (बेघरबार और संस्थाओं में रहने वाले व्यक्तियों सहित)			अनुसूचित जातियां		अनुसूचित जन-जातियां		साक्षर एवं शिक्षित व्यक्ति		(I-IX) कुल काम करने वाले	
					व्यक्ति	पु.	स्त्री	पु.	स्त्री	पु.	स्त्री	पु.	स्त्री	पु.	स्त्री
1	2	3	4	5	6	7	8	9	10	11	12	13	14	15	16
	हुड़रापारा		4	4	23	11	12	..	..	7	3	1	..	8	..
76	सुपकाली	1,694.00	165	165	860	417	443	9	10	299	314	82	21	312	143
	बड़ाबुड़ा		23	23	135	66	69	..	..	52	53	3	1	43	24
	गंधरी		6	6	50	21	29	..	..	10	17	3	3	14	9
	नायकपारा		3	3	20	9	11	..	..	..	..	2	2	5	4
	सुपकाली		56	56	267	134	133	3	4	97	103	37	9	104	45
	जुनाडिह		3	3	16	8	8	4	3	2	1	..	..	6	3
	धनाडांड़		11	11	54	24	30	..	..	17	20	8	..	21	10
	खालपारा		15	15	91	43	48	..	..	30	32	14	6	31	15
	भडोरपारा		48	48	227	112	115	2	3	91	88	15	..	88	33
77	जगालमौहा	312.00	85	88	512	261	251	14	11	127	122	39	1	140	..
	गौटिया पारा		67	69	411	211	200	14	11	99	97	34	..	114	..
	अमली पारा		18	19	101	50	51	..	..	28	25	5	1	26	..
78	नारायणपुर	458.00	47	48	251	124	127	..	..	30	25	30	4	71	23
	खालपारा		23	24	120	58	62	..	..	..	..	15	2	34	9
	ऊपर पारा		8	8	49	24	25	..	..	14	12	11	2	15	4
	बैगापारा		16	16	82	42	40	..	..	16	13	4	..	22	10
79	ठाकुरपोंड़ी	2,173.00	265	270	1,551	753	798	38	39	373	406	119	18	474	199
	कुम्हड़ाझरिया		38	38	224	107	117	..	..	63	73	8	1	66	21
	नवा पारा		6	6	34	16	18	..	..	..	..	1	..	10	4
	मरईपारा		16	16	108	55	53	..	..	40	42	7	2	35	18
	बांधनीपारा		8	8	46	19	27	..	..	1	1	2	..	11	9
	भेलवाटिका		35	35	165	77	88	6	4	16	12	5	1	47	30
	ठाकुरपोड़ी		74	76	412	205	207	30	34	49	50	63	12	130	46
	खालपारा		20	21	113	57	56	2	1	20	23	8	1	39	10
	फुलबहरी		25	27	176	85	91	..	..	81	87	9	..	46	19
	दरीपारा		32	32	220	106	114	..	..	95	106	14	..	73	39
	पाराघाटी		11	11	53	26	27	..	..	8	12	2	1	17	3
80	पाराघाटी	1,275.00	130	130	817	418	399	2	2	361	351	80	5	255	64
	दरोगा पारा		16	16	99	53	46	..	..	53	46	3	..	34	..
	टिलरापारा		13	13	90	41	49	..	..	41	49	5	..	26	..
	माझापारा		54	54	329	167	162	2	2	127	128	38	2	95	34
	गवटियापारा		24	24	162	86	76	..	..	78	70	18	2	50	18
	गोड़पारा		14	14	80	44	36	..	..	35	28	11	1	30	6
	बैगा पारा		9	9	57	27	30	..	..	27	30	5	..	20	6
81	ससकोबा	4,731.00	316	333	1,795	879	916	107	108	453	486	249	30	594	170
	गौटियापारा		50	67	386	195	191	3	5	7	4	63	7	110	19
	दरीपारा		15	15	89	44	45	7	6	33	36	4	..	30	1
	बांधापारा		43	43	231	114	117	13	16	57	60	34	3	75	10
	पतरापारा		22	22	105	51	54	1	1	22	19	10	2	38	7
	माझापारा		125	125	630	301	329	59	61	219	246	95	12	216	87
	कोठार पारा		7	7	55	29	26	..	..	24	24	4	..	17	8
	जुनापारा		54	54	299	145	154	24	19	91	97	39	6	108	38
82	भालुपखना	763.00	71	74	477	233	244	3	2	51	53	55	11	151	58

उदयपुर तहसील

काम करने वाले																				काम न करने वाले		स्थानीय कोड नं.
I		II		III		IV		V(a)		V(b)		VI		VII		VIII		IX		X		
पु.	स्त्री	पु.	स्त्री	पु.	स्त्री	पु.	स्त्री	पु.	स्त्री	पु.	स्त्री	पु.	स्त्री	पु.	स्त्री	पु.	स्त्री	पु.	स्त्री	पु.	स्त्री	
17	18	19	20	21	22	23	24	25	26	27	28	29	30	31	32	33	34	35	36	37	38	1
8	..	..	..	..	..	..	..	..	..	..	..	..	..	..	..	..	..	..	..	3	12	
269	119	32	22	..	..	..	..	3	2	2	..	..	..	..	..	..	..	6	..	105	300	76
40	21	3	3	..	..	..	..	..	..	..	..	..	..	..	..	..	..	..	..	23	45	
14	9	..	..	..	..	..	..	..	..	..	..	..	..	..	..	..	..	..	..	7	20	
5	4	..	..	..	..	..	..	..	..	..	..	..	..	..	..	..	..	..	..	4	7	
85	37	13	7	..	..	..	..	2	1	2	..	..	..	..	..	..	..	2	..	30	88	
4	2	2	1	..	..	..	..	..	..	..	..	..	..	..	..	..	..	..	..	2	5	
19	8	2	2	..	..	..	..	..	..	..	..	..	..	..	..	..	..	..	..	3	20	
26	11	5	4	..	..	..	..	..	..	..	..	..	..	..	..	..	..	..	..	12	33	
76	27	7	5	..	..	..	..	1	1	..	..	..	..	..	..	..	..	4	..	24	82	
112	..	23	..	..	..	..	..	..	..	3	..	..	..	..	..	..	..	2	..	121	251	77
88	..	21	..	..	..	..	..	..	..	3	..	..	..	..	..	..	..	2	..	97	200	
24	..	2	..	..	..	..	..	..	..	..	..	..	..	..	..	..	..	..	..	24	51	
51	10	17	11	..	..	..	..	2	2	..	..	..	..	..	..	..	..	1	..	53	104	78
21	3	13	6	..	..	..	..	..	..	..	..	..	..	..	..	..	..	..	..	24	53	
12	2	2	2	..	..	..	..	..	..	..	..	..	..	..	..	..	..	1	..	9	21	
18	5	2	3	..	..	..	..	2	2	..	..	..	..	..	..	..	..	..	..	20	30	
339	132	94	47	2	..	..	..	24	20	..	..	..	..	..	..	..	..	15	..	279	599	79
46	12	18	7	..	..	..	..	2	2	..	..	..	..	..	..	..	..	..	..	41	96	
7	2	3	2	..	..	..	..	..	..	..	..	..	..	..	..	..	..	..	..	6	14	
21	12	14	6	..	..	..	..	..	..	..	..	..	..	..	..	..	..	..	..	20	35	
6	2	5	7	..	..	..	..	..	..	..	..	..	..	..	..	..	..	..	..	8	18	
34	18	12	11	..	..	..	..	1	1	..	..	..	..	..	..	..	..	..	..	30	58	
67	20	31	12	..	..	..	..	19	14	..	..	..	..	..	..	..	..	13	..	75	161	
32	9	7	1	..	..	..	..	..	..	..	..	..	..	..	..	..	..	..	..	18	46	
41	16	1	1	2	..	..	..	1	2	..	..	..	..	..	..	..	..	1	..	39	72	
70	39	2	..	..	..	..	..	..	..	..	..	..	..	..	..	..	..	1	..	33	75	
15	2	1	..	..	..	..	..	1	1	..	..	..	..	..	..	..	..	..	..	9	24	
214	57	21	3	1	..	..	..	6	4	..	..	..	..	..	..	..	..	13	..	163	335	80
28	..	6	..	..	..	..	..	..	..	..	..	..	..	..	..	..	..	..	..	19	46	
25	..	..	..	..	..	..	..	..	..	..	..	..	..	..	..	..	..	1	..	15	49	
74	28	13	2	..	..	..	..	6	4	..	..	..	..	..	..	..	..	2	..	72	128	
40	17	2	1	..	..	..	..	..	..	..	..	..	..	..	..	..	..	8	..	36	58	
28	6	..	..	1	..	..	..	..	..	..	..	..	..	..	..	..	..	1	..	14	30	
19	6	..	..	..	..	..	..	..	..	..	..	..	..	..	..	..	..	1	..	7	24	
456	132	100	27	5	..	..	..	22	9	..	..	..	..	2	1	..	..	9	1	285	746	81
81	13	17	..	..	..	..	..	10	6	..	..	..	..	..	..	..	..	2	..	85	172	
20	1	8	..	..	..	..	..	2	..	..	..	..	..	..	..	..	..	..	..	14	44	
60	5	13	4	..	..	..	..	2	..	..	..	..	..	..	1	..	..	..	..	39	107	
33	4	3	..	..	..	..	..	2	3	..	..	..	..	..	..	..	..	..	..	13	47	
170	69	32	17	1	..	..	..	4	..	..	..	..	..	2	..	..	..	7	1	85	242	
14	8	2	..	..	..	..	..	1	..	..	..	..	..	..	..	..	..	..	..	12	18	
78	32	25	6	4	..	..	..	1	..	..	..	..	..	..	..	..	..	..	..	37	116	
94	22	51	36	2	..	..	..	1	..	..	..	..	..	1	..	..	..	2	..	82	186	82

जनगणना का प्राथमिक सारांश

स्थानीय कोड नं.	गांव/वार्ड गणना ब्लाक का नाम	गांव का क्षेत्रफल एकड़ में नगर/वाड का वर्ग कि.मी.में	आबाद रिहायशी मकानों की संख्या	परिवारों की संख्या	गिने गये व्यक्तियों की कुल संख्या (बेघरबार और संस्थाओं में रहने वाले व्यक्तियों सहित)			अनुसूचित जातियां		अनुसूचित जन-जातियां		साक्षर एवं शिक्षित व्यक्ति		(I-IX) कुल काम करने वाले	
					व्यक्ति	पु.	स्त्री	पु.	स्त्री	पु.	स्त्री	पु.	स्त्री	पु.	स्त्री
1	2	3	4	5	6	7	8	9	10	11	12	13	14	15	16
	फिटीगपारा		25	25	169	81	88	3	2	..	..	12	2	50	18
	पटेलपारा		5	5	31	17	14	..	..	..	..	3	..	13	5
	चोखापारा		6	6	40	22	18	..	..	..	..	5	..	13	5
	जुनापारा		19	21	122	55	67	..	..	2	1	13	5	39	13
	उरांवपारा		16	17	115	58	57	..	..	49	52	22	4	36	17
83	किलकिला	1,443.00	143	150	922	442	480	14	8	342	395	123	19	292	111
	उरांव पारा		48	54	321	148	173	..	..	145	172	20	9	93	38
	प्रधानपारा		38	38	225	103	122	4	3	65	84	34	5	73	34
	किलकिला		50	51	348	173	175	10	5	120	132	63	4	116	38
	अमली टीकरा		7	7	28	18	10	..	..	12	7	6	1	10	1
84	कुनकुरी	1,044.00	124	129	854	436	418	3	2	374	358	128	22	269	51
	चिड़रा पारा		8	8	50	22	28	..	..	22	28	5	3	13	7
	कुनकुरी		86	88	570	298	272	3	2	236	212	106	17	191	44
	टिकरा पारा		30	33	234	116	118	..	..	116	118	17	2	65	..
85	गोढ़ीकला	1,182.00	227	232	1,312	663	649	263	258	204	190	174	10	397	54
	झाड़ुपारा		37	39	227	114	113	52	57	35	33	17	..	65	8
	टिकरा पारा		9	10	55	27	28	22	20	..	..	5	1	17	1
	माटा मुड़ा		85	86	461	232	229	47	44	92	88	67	4	143	25
	गोढ़ीकला		96	97	569	290	279	142	137	77	69	85	5	172	20
86	बालक पोंडी	1,812.00	190	208	1,147	580	567	24	24	335	326	126	24	365	19
	आमाटोला		59	60	325	163	162	19	13	138	143	25	4	117	1
	टिकरा पारा		19	21	116	55	61	..	..	37	41	11	4	32	3
	बालक पोंड़ी		68	78	431	219	212	5	11	100	85	64	13	137	9
	दादु पारा		3	3	16	7	9	..	..	6	6	3	1	4	1
	सिरई पारा		17	18	114	59	55	..	..	46	43	9	..	30	1
	सरदार पारा		24	28	145	77	68	..	..	8	8	14	2	45	4
87	मदनपुर (इंचको)	946.00	154	163	988	490	498	189	199	39	44	86	17	302	34
	इंचको		52	52	304	137	167	38	51	20	30	42	10	92	14
	नावापारा		8	9	42	25	17	..	..	19	14	5	1	17	1
	सतनामीपारा		43	47	297	151	146	149	144	..	..	19	1	90	11
	बाढ़ीपारा		16	16	87	41	46	..	..	..	..	3	1	22	5
	माझीपारा		35	39	258	136	122	2	4	..	..	17	4	81	3
88	ईला	1,211.00	167	168	907	455	452	86	86	100	73	168	29	253	137
	मंगनापारा		82	82	431	221	210	70	75	96	70	68	10	116	81
	ईला		70	70	380	187	193	16	11	4	3	79	19	116	42
	साधुपारा		15	16	96	47	49	..	..	..	..	21	..	21	14
89	करमी टिकरा	2,349.00	227	239	1,397	679	718	68	85	509	523	133	24	442	159
	लाखटिकरा		18	19	133	66	67	..	..	66	67	2	..	41	9
	करमी टिकरा		47	57	268	132	136	25	31	72	65	38	8	88	61
	छापर पारा		39	39	218	101	117	11	18	72	85	18	..	68	54
	चिड़रा पारा		9	9	72	37	35	..	..	37	35	4	1	24	10
	करु मौहा		61	61	381	184	197	7	3	141	150	46	8	129	6
	पाकर टिकरा		53	54	325	159	166	25	33	121	121	25	7	92	19
90	केराकछार	2,414.00	178	180	1,213	613	600	60	53	493	480	101	12	409	208

उदयपुर तहसील

काम करने वाले																						
I		II		III		IV		V(a)		V(b)		VI		VII		VIII		IX		X काम न करने वाले		
पु.	स्त्री	पु.	स्त्री	पु.	स्त्री	पु.	स्त्री	पु.	स्त्री	पु.	स्त्री	पु.	स्त्री	पु.	स्त्री	पु.	स्त्री	पु.	स्त्री	पु.	स्त्री	स्थानीय कोड नं.
17	18	19	20	21	22	23	24	25	26	27	28	29	30	31	32	33	34	35	36	37	38	1
3	9	17	9	1	..	..	..	..	..	..	..	..	..	..	..	..	..	1	..	31	70	
7	2	5	3	1	..	..	..	..	..	..	..	..	..	..	..	..	..	..	..	4	9	
4	..	7	5	..	..	..	..	1	..	..	..	..	..	1	..	..	..	..	..	9	13	
24	6	14	7	..	..	..	..	..	..	..	..	..	..	..	..	..	..	1	..	16	54	
28	5	8	12	..	..	..	..	..	..	..	..	..	..	..	..	..	..	..	..	22	40	
227	82	33	17	5	5	..	..	12	7	2	..	..	..	3	..	..	..	10	..	150	369	83
80	29	9	9	..	..	..	..	1	..	..	..	..	..	1	..	..	..	2	..	55	135	
51	23	5	5	2	3	..	..	6	3	2	..	..	..	2	..	..	..	5	..	30	88	
88	29	9	3	3	2	..	..	3	4	..	..	..	..	..	..	..	..	3	..	57	137	
8	1	..	..	..	..	..	..	2	..	..	..	..	..	..	..	..	..	..	..	8	9	
229	..	32	51	1	..	..	..	3	..	..	..	..	..	..	..	..	..	4	..	167	367	84
12	..	..	7	..	..	..	..	..	..	..	..	..	..	..	..	..	..	1	..	9	21	
153	..	31	44	1	..	..	..	3	..	..	..	..	..	..	..	..	..	3	..	107	228	
64	..	1	..	..	..	..	..	..	..	..	..	..	..	..	..	..	..	..	..	51	118	
290	6	80	43	1	..	..	..	9	5	3	..	1	..	4	..	..	..	9	..	266	595	85
52	1	13	7	..	..	..	..	..	..	..	..	..	..	..	..	..	..	..	..	49	105	
15	..	..	..	..	..	..	..	1	1	..	..	..	..	1	..	..	..	..	..	10	27	
102	..	34	22	1	..	..	..	3	3	1	..	1	..	..	..	..	..	1	..	89	204	
121	5	33	14	..	..	..	..	5	1	2	..	..	..	3	..	..	..	8	..	118	259	
323	9	20	8	..	..	..	..	13	2	..	..	..	..	1	..	..	..	8	..	215	548	86
114	1	3	..	..	..	..	..	..	..	..	..	..	..	..	..	..	..	..	..	46	161	
29	2	1	1	..	..	..	..	1	..	..	..	..	..	..	..	..	..	1	..	23	58	
106	2	13	6	..	..	..	..	11	1	..	..	..	..	1	..	..	..	6	..	82	203	
3	..	..	..	..	..	..	..	1	1	..	..	..	..	..	..	..	..	..	..	3	8	
27	..	2	1	..	..	..	..	..	..	..	..	..	..	..	..	..	..	1	..	29	54	
44	4	1	..	..	..	..	..	..	..	..	..	..	..	..	..	..	..	..	..	32	64	
228	12	64	22	..	..	..	..	9	..	..	..	..	..	..	..	..	..	1	..	188	464	87
57	3	27	11	..	..	..	..	8	..	..	..	..	..	..	..	..	..	..	..	45	153	
12	1	5	..	..	..	..	..	..	..	..	..	..	..	..	..	..	..	..	..	8	16	
74	4	14	7	..	..	..	..	1	..	..	..	..	..	..	..	..	..	1	..	61	135	
16	2	6	3	..	..	..	..	..	..	..	..	..	..	..	..	..	..	..	..	19	41	
69	2	12	1	..	..	..	..	..	..	..	..	..	..	..	..	..	..	..	..	55	119	
131	31	100	97	3	3	..	..	4	2	3	..	..	..	3	2	..	..	9	2	202	315	88
50	19	54	55	3	3	..	..	..	..	2	..	..	..	3	2	..	..	4	2	105	129	
66	9	40	31	..	..	..	..	4	2	1	..	..	..	..	..	..	..	5	..	71	151	
15	3	6	11	..	..	..	..	..	..	..	..	..	..	..	..	..	..	..	..	26	35	
390	140	34	8	3	1	..	..	5	7	..	..	..	..	1	3	1	..	8	..	237	559	89
40	9	1	..	..	..	..	..	..	..	..	..	..	..	..	..	..	..	..	..	25	58	
79	56	5	2	..	..	..	..	2	3	..	..	..	..	..	..	..	..	2	..	44	75	
59	43	5	5	2	1	..	..	1	2	..	..	..	..	1	3	..	..	..	..	33	63	
18	10	4	..	..	..	..	..	..	..	..	..	..	..	..	..	1	..	1	..	13	25	
114	4	8	..	1	..	..	..	2	2	..	..	..	..	..	..	..	..	4	..	55	191	
80	18	11	1	..	..	..	..	..	..	..	..	..	..	..	..	..	..	1	..	67	147	
351	189	44	17	..	..	..	..	8	2	..	..	..	..	1	..	..	..	5	..	204	392	90

जनगणना का प्राथमिक सारांश

स्थानीय कोड नं.	गांव/वार्ड गणना ब्लाक का नाम	गांव का क्षेत्रफल एकड़ में नगर/वाड का वर्ग कि.मी.में	आबाद रिहायशी मकानों की संख्या	परिवारों की संख्या	गिने गये व्यक्तियों की कुल संख्या (बेघरबार और संस्थाओं में रहने वाले व्यक्तियों सहित)			अनुसूचित जातियां		अनुसूचित जन-जातियां		साक्षर एवं शिक्षित व्यक्ति		(I-IX) कुल काम करने वाले	
					व्यक्ति	पु.	स्त्री	पु.	स्त्री	पु.	स्त्री	पु.	स्त्री	पु.	स्त्री
1	2	3	4	5	6	7	8	9	10	11	12	13	14	15	16
	हरीपारा		18	18	146	81	65	15	8	54	46	20	1	55	37
	गोरापारा		11	11	42	23	19	20	19	..	..	6	3	19	3
	केरामुड़ा		48	48	310	145	165	10	10	127	147	15	1	109	58
	रहहांपारा		46	46	341	178	163	15	16	139	122	38	5	114	43
	छलपारा		55	57	374	186	188	..	..	173	165	22	2	112	67
91	मिरजापुर	547.00	58	60	426	203	223	13	9	157	183	85	36	133	68
	घुईपारा		23	24	150	69	81	4	5	50	61	24	10	46	21
	मिरजापुर		35	36	276	134	142	9	4	107	122	61	26	87	47
92	बहनाटांगा	2,399.00	202	215	1,373	660	713	35	34	507	549	110	16	468	178
	लोटापारा		3	4	24	15	9	15	9	..	..	1	..	9	1
	कदम पारा		20	21	155	72	83	..	..	72	83	4	..	54	34
	जोबीपारा		9	9	56	25	31	2	5	19	20	3	..	18	16
	सरई पारा		5	5	22	15	7	..	..	14	6	2	..	10	2
	मौटिया पारा		24	26	141	67	74	1	2	50	60	18	1	44	27
	जुनापारा		43	48	210	101	109	4	3	77	83	24	4	65	40
	बर पारा		31	33	160	77	83	13	15	26	27	16	2	64	12
	पतरा पारा		7	7	26	14	12	..	..	14	12	7	..	10	..
	परीपारा		2	2	35	15	20	..	..	15	20	1	..	9	5
	करिया पारा		8	8	79	41	38	..	..	41	38	7	2	33	12
	परसा पारा		50	52	465	218	247	..	..	179	200	27	7	152	29
93	बटुराकछरा	793.00	61	64	439	224	215	..	..	68	64	46	1	139	1
	उरांव पारा		20	20	143	75	68	..	..	68	64	15	..	44	..
	महकुल पारा		16	19	165	82	83	..	..	..	..	9	1	56	..
	खोलपारा		19	19	103	52	51	..	..	..	..	20	..	32	1
	जुनापारा		6	6	28	15	13	..	..	..	..	2	..	7	..
94	मुड़े केला	1,046.00	103	106	692	343	349	..	..	210	207	72	27	202	35
	सरना पारा		24	24	167	86	81	..	..	86	81	9	5	44	..
	मुड़े केला		45	48	339	168	171	..	..	120	123	52	20	99	19
	गोरां पारा		34	34	186	89	97	..	..	4	3	11	2	59	16
95	सुसडेगा	2,065.00	157	174	997	502	495	15	12	346	345	94	4	297	21
	कसई सिंखा		18	20	102	57	45	4	3	25	21	11	..	29	1
	लिपटिहा पारा		4	4	52	30	22	..	..	29	21	1	..	15	..
	जतरा पारा		8	9	50	23	27	..	..	16	22	1	..	14	1
	खरा बहार		88	97	527	260	267	1	1	159	164	47	1	152	12
	कटहर तरीहापारा		10	11	68	38	30	10	8	27	22	5	..	23	2
	मुड़ा पारा		29	33	198	94	104	..	..	90	95	29	3	64	5
96	सुरेशपुर	1,487.00	146	160	902	458	444	..	..	390	363	69	30	280	26
	देलुपारा		69	77	503	257	246	..	..	251	238	15	4	164	13
	दरीपारा		14	14	72	43	29	..	..	40	27	10	2	23	2
	मट्ठीपारा		63	69	327	158	169	..	.	99	98	44	24	93	11
97	चरखापारा	2,669.00	207	259	1,582	809	773	32	42	427	414	227	35	571	44
	बस्ती		67	86	531	281	250	11	11	167	153	101	22	196	9
	माझा पारा		39	61	321	159	162	19	26	94	95	46	4	117	27
	कोलता पारा		25	31	200	102	98	..	..	..	..	45	5	67	..

उदयपुर तहसील

काम करने वाले																						
I		II		III		IV		V(a)		V(b)		VI		VII		VIII		IX		X काम न करने वाले		
पु.	स्त्री	पु.	स्त्री	पु.	स्त्री	पु.	स्त्री	पु.	स्त्री	पु.	स्त्री	पु.	स्त्री	पु.	स्त्री	पु.	स्त्री	पु.	स्त्री	पु.	स्त्री	स्थानीय कोड नं.
17	18	19	20	21	22	23	24	25	26	27	28	29	30	31	32	33	34	35	36	37	38	1
43	34	10	3	..	..	..	..	2	..	..	..	..	..	..	..	..	..	..	..	26	28	
15	2	3	1	..	..	..	..	..	..	..	..	..	..	..	..	..	..	1	..	4	16	
104	53	4	4	..	..	..	..	1	1	..	..	..	..	..	..	..	..	..	..	36	107	
93	36	15	7	..	..	..	..	3	..	..	..	..	..	1	..	..	..	2	..	64	120	
96	64	12	2	..	..	..	..	2	1	..	..	..	..	..	..	..	..	2	..	74	121	
103	56	22	8	..	..	..	..	6	3	..	1	..	..	..	..	..	..	2	..	70	155	91
31	16	11	3	..	..	..	..	2	1	..	1	..	..	..	..	..	..	2	..	23	60	
72	40	11	5	..	..	..	..	4	2	..	..	..	..	..	..	..	..	..	..	47	95	
391	138	42	21	..	..	..	..	11	11	17	8	..	..	1	..	..	..	6	..	192	535	92
8	1	..	..	..	..	..	..	1	..	..	..	..	..	..	..	..	..	..	..	6	8	
51	33	3	1	..	..	..	..	..	..	..	..	..	..	..	..	..	..	..	..	18	49	
16	13	2	3	..	..	..	..	..	..	..	..	..	..	..	..	..	..	..	..	7	15	
8	1	1	..	..	..	..	..	1	1	..	..	..	..	..	..	..	..	..	..	5	5	
25	18	15	5	..	..	..	..	3	4	..	..	..	..	..	..	..	..	1	..	23	47	
46	24	12	10	..	..	..	..	6	6	..	..	..	..	..	..	..	..	1	..	36	69	
37	2	9	2	..	..	..	..	..	..	17	8	..	..	1	..	..	..	..	..	13	71	
10	..	..	..	..	..	..	..	..	..	..	..	..	..	..	..	..	..	..	..	4	12	
9	5	..	..	..	..	..	..	..	..	..	..	..	..	..	..	..	..	..	..	6	15	
33	12	..	..	..	..	..	..	..	..	..	..	..	..	..	..	..	..	..	..	8	26	
148	29	..	..	..	..	..	..	..	..	..	..	..	..	..	..	..	..	4	..	66	218	
104	..	28	..	..	..	..	..	3	1	..	..	..	..	..	..	..	..	4	..	85	214	93
41	..	2	..	..	..	..	..	..	..	..	..	..	..	..	..	..	..	1	..	31	68	
36	..	20	..	..	..	..	..	..	..	..	..	..	..	..	..	..	..	..	..	26	83	
20	..	6	..	..	..	..	..	3	1	..	..	..	..	..	..	..	..	3	..	20	50	
7	..	..	..	..	..	..	..	..	..	..	..	..	..	..	..	..	..	..	..	8	13	
163	21	33	13	..	..	..	..	2	1	..	..	..	..	1	..	..	..	3	..	141	314	94
39	..	5	..	..	..	..	..	..	..	..	..	..	..	..	..	..	..	..	.	42	81	
89	18	5	..	..	..	..	..	1	1	..	..	..	..	1	..	..	..	3	..	69	152	
35	3	23	13	..	..	..	..	1	..	..	..	..	..	..	..	..	..	..	..	30	81	
245	9	42	7	..	..	..	..	7	5	..	..	..	..	1	..	..	..	2	..	205	474	95
25	1	4	..	..	..	..	..	..	..	..	..	..	..	..	..	..	..	..	..	28	44	
13	..	2	..	..	..	..	..	..	..	..	..	..	..	..	..	..	..	..	..	15	22	
14	1	..	..	..	..	..	..	..	..	..	..	..	..	..	..	..	..	..	..	9	26	
124	5	20	2	..	..	..	..	6	5	..	..	..	..	1	..	..	..	1	..	108	255	
16	1	5	1	..	..	..	..	1	..	..	..	..	..	..	..	..	..	1	..	15	28	
53	1	11	4	..	..	..	..	..	..	..	..	..	..	..	..	..	..	..	..	30	99	
253	17	8	7	2	..	..	..	5	2	1	..	..	..	3	..	..	..	8	..	178	418	96
162	10	..	3	..	..	..	..	1	..	..	..	..	..	..	..	..	..	1	..	93	233	
17	..	3	2	..	..	..	..	..	..	..	..	..	..	1	..	..	..	2	..	20	27	
74	7	5	2	2	..	..	..	4	2	1	..	..	..	2	..	..	..	5	..	65	158	
435	..	88	31	6	..	..	..	23	13	..	..	1	..	2	..	..	..	16	..	238	729	97
151	..	29	8	6	..	..	..	2	1	..	..	..	..	..	..	..	..	8	..	85	241	
76	..	30	23	..	..	..	..	3	4	..	..	1	..	1	..	..	..	6	..	42	135	
60	..	5	..	..	..	..	..	1	..	..	..	..	..	..	..	..	..	1	..	35	98	

जनगणना का प्राथमिक सारांश

स्थानीय कोड नं.	गांव/वार्ड गणना ब्लाक का नाम	गांव का क्षेत्रफल एकड़ में नगर/वाड का वर्ग कि.मी.में	आबाद रिहायशी मकानों की संख्या	परिवारों की संख्या	गिने गये व्यक्तियों की कुल संख्या (बेघरबार और संस्थाओं में रहने वाले व्यक्तियों सहित)			अनुसूचित जातियां		अनुसूचित जन-जातियां		साक्षर एवं शिक्षित व्यक्ति		(I-IX) कुल काम करने वाले	
					व्यक्ति	पु.	स्त्री	पु.	स्त्री	पु.	स्त्री	पु.	स्त्री	पु.	स्त्री
1	2	3	4	5	6	7	8	9	10	11	12	13	14	15	16
	उरांव पारा		57	60	411	206	205	..	..	159	161	27	3	150	1
	घुटरा पारा		15	15	79	40	39	2	5	7	5	2	..	30	..
	तुर्री पारा		4	6	40	21	19	..	..	..	..	6	1	11	7
98	धवरा भांठा	1,775.00	81	99	557	288	269	7	8	181	161	14	..	216	12
	मुड़ा पारा		19	23	160	78	82	..	..	54	59	5	..	64	9
	बरपाली		47	59	287	152	135	7	8	93	74	9	..	113	2
	ज्वेतपारा		15	17	110	58	52	..	..	34	28	..	..	39	1
99	बकारमा	2,244.00	150	211	1,025	549	476	35	29	413	363	204	23	355	29
100	रैरुमा खुर्द	3,527.00	271	279	1,521	767	754	28	27	396	407	127	16	441	120
	माझीपारा		47	47	246	121	125	4	1	..	..	16	1	63	46
	दर्री पारा		2	2	12	7	5	..	..	7	5	1	..	6	2
	रैरुमा खुर्द		119	121	609	325	284	18	19	165	150	77	12	193	39
	सुगापारा		19	21	97	52	45	..	..	1	1	..	..	25	4
	गामीमुड़ा पारा		6	6	44	21	23	..	..	13	17	2	..	10	1
	देमाटी		19	19	125	58	67	1	1	56	60	5	..	32	4
	ढापपास		2	2	14	5	9	..	..	5	9	..	..	4	..
	अमली पारा		15	15	110	46	64	..	..	38	53	9	3	32	7
	सोहारई पारा		8	10	62	30	32	4	5	22	24	2	..	14	2
	पन्डो पारा		11	11	61	35	26	1	1	32	23	4	..	19	8
	नोनई जोर		23	25	141	67	74	..	..	57	65	11	..	43	7
101	जामजुनवानी	1,411.00	90	96	675	332	343	..	..	312	322	61	13	199	53
	खरा पारा		26	26	174	83	91	..	..	69	78	6	..	49	8
	जामजुनवानी		35	39	237	123	114	..	..	123	114	30	8	79	16
	गुड़ी पारा		29	31	264	126	138	..	..	120	130	25	5	71	29
102	सिलीपखना	394.00	10	11	75	39	36	..	..	31	25	3	..	21	2
103	मौहादरहा	1,847.00	54	62	399	197	202	..	..	191	196	15	3	117	10
	बुरनु पारा		5	5	32	17	15	..	..	15	12	2	..	10	..
	मौहादरहा		11	16	116	58	58	..	..	58	58	7	1	32	6
	चिड़रा पारा		20	22	137	71	66	..	..	71	66	1	..	42	1
	चारपारा		18	19	114	51	63	..	..	47	60	5	2	33	3
104	बालाझार	3,738.00	247	297	1,673	848	825	61	56	605	594	155	35	491	12
	लालसाय झरिया		11	13	85	43	42	..	..	43	42	5	..	23	..
	धोधरा		12	13	79	43	36	5	4	19	16	7	1	27	..
	नागरपखना		34	44	267	144	123	6	4	105	93	27	2	82	1
	एकड़ा आमा		8	9	54	27	27	..	..	25	24	3	1	16	..
	पटेल पारा		16	23	102	48	54	..	..	27	30	20	8	24	6
	मुड़ाटिकरा		14	17	76	42	34	3	3	38	30	7	..	24	1
	बालाझार		36	44	252	134	118	25	26	84	71	35	8	83	3
	बगीचापारा		20	22	138	65	73	1	1	55	65	16	10	37	..
	बैगापारा		16	20	115	56	59	11	11	26	26	12	1	35	1
	वन खेता		22	23	129	62	67	4	1	50	57	9	1	35	..
	टिकरापारा		17	20	119	56	63	1	1	36	34	10	2	37	..
	कोरवापारा-चिमटापानी		41	49	257	128	129	5	5	97	106	4	1	68	..
105	खारढोढ़ी	1,357.00	98	98	682	341	341	10	10	293	284	78	6	193	25

उदयपुर तहसील

काम करने वाले																				X काम न करने वाले		स्थानीय कोड नं.
I		II		III		IV		V(a)		V(b)		VI		VII		VIII		IX				
पु.	स्त्री	पु.	स्त्री	पु.	स्त्री	पु.	स्त्री	पु.	स्त्री	पु.	स्त्री	पु.	स्त्री	पु.	स्त्री	पु.	स्त्री	पु.	स्त्री	पु.	स्त्री	
17	18	19	20	21	22	23	24	25	26	27	28	29	30	31	32	33	34	35	36	37	38	1
131	..	16	..	..	..	..	..	2	1	..	..	..	..	..	..	..	..	1	..	56	204	
17	..	8	..	..	..	..	..	4	..	..	..	..	..	1	..	..	..	..	..	10	39	
..	..	..	..	..	..	..	..	11	7	..	..	..	..	..	..	..	..	..	..	10	12	
183	..	23	11	1	..	..	..	2	1	3	..	..	..	4	..	..	..	..	..	72	257	98
45	..	12	9	..	..	..	..	..	..	3	..	..	..	4	..	..	..	..	..	14	73	
99	..	11	1	1	..	..		2	1	..	..	..	..	..	..	..	..	..	..	39	133	
39	..	..	1	..	..	..	..	..	..	..	..	..	..	..	..	..	..	..	..	19	51	
246	2	69	26	3	..	..	..	10	..	..	..	..	..	1	1	..	..	26	..	194	447	99
313	38	88	62	3	3	..	..	20	8	1	1	..	..	2	8	..	..	14	..	326	634	100
41	12	18	33	1	..	..	..	2	1	1	..	..	..	..	..	..	..	..	..	58	79	
6	2	..	..	..	..	..	..	..	..	..	..	..	..	..	..	..	..	..	..	1	3	
133	19	44	17	..	..	..	..	2	3	..	..	..	..	1	..	..	..	13	..	132	245	
19	1	6	3	..	..	..	..	..	..	..	..	..	..	..	..	..	..	..	..	27	41	
8	..	2	1	..	..	..	..	..	..	..	..	..	..	..	..	..	..	..	..	11	22	
30	1	2	3	..	..	..	..	..	..	..	..	..	..	..	..	..	..	..	..	26	63	
4	..	..	..	..	..	..	..	..	..	..	..	..	..	..	..	..	..	..	..	1	9	
24	3	5	1	..	..	..	..	3	3	..	..	..	..	..	..	..	..	..	..	14	57	
10	..	2	..	1	1	..	..	1	..	..	1	..	..	..	..	..	..	..	..	16	30	
5	..	1	..	1	..	..	..	11	..	..	..	..	..	1	8	..	..	..	..	16	18	
33	..	8	4	.	2	..	..	1	1	..	..	..	..	..	..	..	..	1	..	24	67	
182	7	15	46	..	..	..	..	1	..	..	..	..	..	..	..	..	..	1	..	133	290	101
49	7	..	1	..	..	..	..	..	..	..	..	..	..	..	..	..	..	..	..	34	83	
71	..	7	16	..	..	..	..	..	..	..	..	..	..	..	..	..	..	1	..	44	98	
62	..	8	29	..	..	..	..	1	..	..	..	..	..	..	..	..	..	..	..	55	109	
19	..	2	1	..	..	..		..	1	..	..	..	..	..	..	..	..	..	..	18	34	102
103	9	11	1	1	..	..	..	..	..	..	..	..	..	..	..	..	..	2	..	80	192	103
10	..	..	..	..	..	..	..	..	..	..	..	..	..	..	..	..	..	..	..	7	15	
26	6	5	..	..	..	..	..	.	..	..	..	..	..	..	..	..	..	1	..	26	52	
37	1	5	..	..	..	..	..	..	..	..	..	..	..	..	..	..	..	..	..	29	65	
30	2	1	1	1	..	..	..	..	.	..	..	..	..	..	..	..	..	1	..	18	60	
332	3	130	4	2	..	..	..	9	5	..	..	..	..	..	..	..	..	18	..	357	813	104
20	..	3	..	..	..	..	..	..	..	..	..	..	..	..	..	..	..	..	..	20	42	
13	..	11	..	..	..	..	..	1	..	..	..	..	..	..	..	..	..	2	..	16	36	
51	1	19	..	..	..	..	..	3	..	..	..	..	..	..	..	..	..	9	..	62	122	
5	..	11	..	..	..	..	..	..	..	..	..	..	..	..	..	..	..	..	..	11	27	
17	2	7	..	..	..	..	..	..	4	..	..	..	..	..	..	..	..	..	..	24	48	
13	..	10	1	..	..	..	..	..	..	..	..	..	..	..	..	..	..	1	..	18	33	
55	..	22	2	1	..	..	..	2	1	..	..	..	..	..	..	..	..	3	..	51	115	
27	..	6	..	..	..	..	..	1	..	..	..	..	..	..	..	..	..	3	..	28	73	
23	..	12	1	..	..	..	..	..	..	..	..	..	..	..	..	..	..	..	..	21	58	
27	..	6	..	1	..	..	..	1	..	..	..	..	..	..	..	..	..	..	..	27	67	
30	..	7	..	..	..	..	..	..	..	..	..	..	..	..	..	..	..	..	..	19	63	
51	..	16	..	..	..	..	..	1	..	..	..	..	..	..	..	..	..	..	..	60	129	
175	21	5	2	..	..	..	..	10	2	..	..	..	..	..	..	..	..	3	..	148	316	105

जनगणना का प्राथमिक सारांश

स्थानीय कोड नं.	गांव/वार्ड गणना ब्लाक का नाम	गांव का क्षेत्रफल एकड़ में नगर/वाड का वर्ग कि.मी.में	आबाद रिहायशी मकानों की संख्या	परिवारों की संख्या	गिने गये व्यक्तियों की कुल संख्या (बेघरबार और संस्थाओं में रहने वाले व्यक्तियों सहित)			अनुसूचित जातियां		अनुसूचित जन-जातियां		साक्षर एवं शिक्षित व्यक्ति		(I-IX) कुल काम करने वाले	
					व्यक्ति	पु.	स्त्री	पु.	स्त्री	पु.	स्त्री	पु.	स्त्री	पु.	स्त्री
1	2	3	4	5	6	7	8	9	10	11	12	13	14	15	16
	बथानपारा		8	8	49	24	25	..	..	17	18	7	..	14	1
	सरपंचपारा		27	27	180	93	87	..	..	76	66	27	5	56	10
	टिकरापारा		14	14	100	53	47	..	..	53	47	4	..	28	1
	खार ढोढ़ी		19	19	158	82	76	10	10	69	61	18	..	42	..
	नावापारा		30	30	195	89	106	..	..	78	92	22	1	53	13
106	रैरुमाकला	1,702.00	160	184	1,096	535	561	11	13	272	271	102	11	319	31
	हिरवापारा		23	23	180	96	84	..	..	96	82	16	1	45	7
	टिकरापारा		23	22	115	58	57	1	..	27	32	5	..	33	4
	रैरुमाकला		44	51	296	142	154	3	4	42	35	28	4	91	6
	तेलीपारा		44	59	345	160	185	7	9	72	89	51	6	101	13
	स्कूलपारा		4	4	27	13	14	..	..	10	10	1	..	11	..
	कठरापारा		25	25	133	66	67	..	..	25	23	1	..	38	1
107	पाकरगांव	2,064.00	240	242	1,637	803	834	18	14	563	590	183	36	585	179
	घाटापारा		23	23	161	76	85	..	..	62	67	13	1	57	..
	डुमरमुड़ा		37	38	302	150	152	5	6	87	92	48	9	106	..
	हरीपहरी		28	28	166	79	87	1	..	57	66	15	1	62	..
	रुपापारा		17	17	115	58	57	6	2	41	38	7	..	45	..
	जीतनपारा		6	7	36	16	20	..	..	10	12	4	1	14	..
	बैगापारा		23	23	150	68	82	4	4	33	41	14	4	47	14
	पांकरगांव		106	106	707	356	351	2	2	273	274	82	20	254	165
108	पतरापाली	784.00	98	107	681	351	330	27	24	296	276	121	16	217	23
	टिहली सराही		10	21	150	80	70	18	15	62	55	22	1	41	3
	चुरेल झरिया		18	12	84	47	37	..	..	45	33	20	..	24	1
	बस्ती पारा		51	56	341	173	168	9	9	141	134	65	13	114	4
	उरांव बस्ती		18	18	106	51	55	..	..	48	54	14	2	38	15
109	दीवानपुर	1,971.00	187	202	1,217	584	633	105	121	282	296	144	16	387	204
	कोदो सरवा		13	14	72	30	42	4	9	21	30	2	..	23	17
	दीवानपुर		75	84	451	228	223	43	42	91	83	65	6	146	102
	मारातरई		53	56	314	143	171	37	51	11	12	55	8	91	38
	मड़वापारा		6	6	40	21	19	21	19	..	..	4	..	12	1
	डाघेन धुटरा		4	4	43	23	20	..	..	23	20	8	..	14	5
	टिहली सरई		26	27	218	104	114	..	..	106	114	6	1	75	32
	हलबोहा		10	11	79	35	44	..	..	30	37	4	1	26	9
110	मक्कापुर	466.00	56	58	395	205	190	..	..	192	168	19	2	114	..
	मक्कापुर		30	30	198	102	96	..	..	94	83	12	1	55	..
	खालपारा		6	6	48	25	23	..	..	25	23	1	..	16	..
	पकरीथाप		13	15	100	54	46	..	..	49	37	5	1	28	..
	खुल आमा		7	7	49	24	25	..	..	24	25	1	..	15	..
111	टुकूपखना	547.00	40	43	275	141	134	2	4	59	55	24	1	81	1
	बस्तीपारा		36	39	241	122	119	2	4	57	53	18	1	70	1
	बम्बडिया पारा		4	4	34	19	15	..	..	2	2	6	..	11	..
112	रघुनाथपुर	1,244.00	97	97	680	341	339	10	2	258	262	54	3	205	31
	रघुनाथ पारा		45	45	325	159	166	3	..	117	128	24	3	99	8
	कोतांबहापारा		16	16	89	53	36	5	1	34	24	11	..	32	5

उदयपुर तहसील

काम करने वाले																						
I		II		III		IV		V(a)		V(b)		VI		VII		VIII		IX		X काम न करने वाले		
पु.	स्त्री	पु.	स्त्री	पु.	स्त्री	पु.	स्त्री	पु.	स्त्री	पु.	स्त्री	पु.	स्त्री	पु.	स्त्री	पु.	स्त्री	पु.	स्त्री	पु.	स्त्री	स्थानीय कोड नं.
17	18	19	20	21	22	23	24	25	26	27	28	29	30	31	32	33	34	35	36	37	38	1
12	1	2	..	..	..	..	..	..	..	..	..	..	..	..	..	..	..	..	..	10	24	
44	8	1	..	..	..	..	..	9	2	..	..	..	..	..	..	1	..	2	..	37	77	
28	1	..	..	..	..	..	..	..	..	..	..	..	..	..	..	..	..	..	..	25	46	
42	..	..	..	..	..	..	..	..	..	..	..	..	..	..	..	..	..	..	..	40	76	
49	11	2	2	..	..	..	..	1	..	..	..	..	..	..	..	..	..	1	..	36	93	
250	29	24	..	5	..	..	..	19	..	1	..	1	..	4	..	2	..	13	2	216	530	106
40	7	3	..	1	..	..	..	..	..	..	..	..	..	..	..	..	..	1	..	51	77	
24	4	5	..	..	..	..	..	2	..	..	..	..	..	1	..	..	..	1	..	25	53	
64	6	5	..	..	..	..	..	17	..	..	..	..	..	2	..	1	..	2	..	51	148	
83	11	2	..	3	..	..	..	..	..	1	..	1	..	1	..	1	..	9	2	59	172	
11	..	..	..	..	..	..	..	..	..	..	..	..	..	..	..	..	..	..	..	2	14	
28	1	9	..	1	..	..	..	..	..	..	..	..	..	..	..	..	..	..	..	28	66	
452	155	106	15	2	..	..	..	7	6	1	..	1	..	2	..	1	..	13	3	218	655	107
46	..	10	..	..	..	..	..	..	..	1	..	..	..	..	..	..	..	..	..	19	85	
93	..	13	..	..	..	..		..	..	..	..	..	..	..	..	..	..	..	..	44	152	
48	..	13	..	..	..	..	..	1	..	..	..	..	..	..	..	..	..	..	..	17	87	
30	..	13	..	..	..	..	..	..	..	..	..	..	..	..	..	..	..	2	..	13	57	
9	..	4	..	..	..	..	..	..	..	..	..	..	..	..	..	..	..	1	..	2	20	
27	7	14	1	..	..	..	..	4	6	..	..	..	..	1	..	..	..	1	..	21	68	
199	148	39	14	2	..	..	..	2	..	..	..	1	..	1	..	1	..	9	3	102	186	
170	12	42	10	..	..	..	..	1	..	..	..	..	..	2	1	..	..	2	..	134	307	108
33	1	7	2	..	..	..	..	..	..	..	..	..	..	..	..	..	..	1	..	39	67	
20	..	4	1	..	..	..	..	..	..	..	..	..	..	..	..	..	..	..	..	23	36	
92	1	18	2	..	..	..	..	1	..	..	..	..	..	2	1	..	..	1	..	59	164	
25	10	13	5	..	..	..	..	..	..	..	..	..	..	..	..	..	..	..	..	13	40	
295	144	84	55	..	..	..	..	..	4	1	..	..	..	1	..	..	..	6	1	197	429	109
22	17	1	..	..	..	..	..	..	..	..	..	..	..	..	..	..	..	..	..	7	25	
96	65	45	35	..	..	..	..	..	2	..	..	..	..	..	..	..	..	5	..	82	121	
71	23	17	12	..	..	..	..	..	2	1	..	..	..	1	..	..	..	1	1	52	133	
12	1	..	..	..	..	..	..	..	..	..	..	..	..	..	..	..	..	..	..	9	18	
14	5	..	..	..	..	..	..	..	..	..	..	..	..	..	..	..	..	..	..	9	15	
60	25	15	7	..	..	..	..	..	..	..	..	..	..	..	..	..	..	..	..	29	82	
20	8	6	1	..	..	..	..	..	..	..	..	..	..	..	..	..	..	..	..	9	35	
105	..	6	..	..	..	..	..	1	..	..	..	..	..	..	..	..	..	2	..	91	190	110
50	..	2	..	..	..	..	..	1	..	..	..	..	..	..	..	..	..	2	..	47	96	
14	..	2	..	..	..	..	..	..	..	..	..	..	..	..	..	..	..	..	..	9	23	
27	..	1	..	..	..	..	..	..	..	..	..	..	..	..	..	..	..	..	..	26	46	
14	..	1	..	..	..	..	..	..	..	..	..	..	..	..	..	..	..	..	..	9	25	
55	..	22	..	..	..	..	..	2	1	..	..	..	..	1	..	..	..	1	..	60	133	111
47	..	19	..	..	..	..	..	2	1	..	..	..	..	1	..	..	..	1	..	52	118	
8	..	3	..	..	..	..	..	..	..	..	..	..	..	..	..	..	..	..	..	8	15	
171	29	28	..	1	..	..	..	3	1	2	..	..	..	..	1	..	..	..	..	136	308	112
81	8	15	..	1	..	..	..	..	..	2	..	..	..	..	..	..	..	..	..	60	158	
26	5	6	..	..	..	..	..	..	..	..	..	..	..	..	..	..	..	..	..	21	31	

जनगणना का प्राथमिक सारांश

स्थानीय कोड नं.	गांव/वार्ड गणना ब्लाक का नाम	गांव का क्षेत्रफल एकड़ में नगर/वार्ड का वर्ग कि.मी.में	आबाद रिहायशी मकानों की संख्या	परिवारों की संख्या	गिने गये व्यक्तियों की कुल संख्या (बेघरबार और संस्थाओं में रहने वाले व्यक्तियों सहित)			अनुसूचित जातियां		अनुसूचित जन-जातियां		साक्षर एवं शिक्षित व्यक्ति		(I-IX) कुल काम करने वाले	
					व्यक्ति	पु.	स्त्री	पु.	स्त्री	पु.	स्त्री	पु.	स्त्री	पु.	स्त्री
1	2	3	4	5	6	7	8	9	10	11	12	13	14	15	16
	डागडुमपारा		11	11	90	42	48	..	..	42	48	5	..	22	5
	घुई पहरी		25	25	176	87	89	2	1	65	62	14	..	52	13
113	तुरआआमा	561.00	33	33	288	136	152	..	..	99	111	11	1	59	..
	उपर पारा		17	17	138	64	74	..	..	30	38	2	..	34	..
	नीचे पारा		16	16	150	72	78	..	..	69	73	9	1	25	..
114	कुडेकेला(चरजियाबधान)	3,306.00	250	291	1,858	919	939	51	56	602	622	209	47	519	94
	ठाकुर मुड़ा		16	16	86	49	37	..	..	15	11	6	..	23	1
	केन्दा झरिया		13	15	107	61	46	..	..	18	15	10	1	28	..
	सोखा मुड़ा		14	15	144	64	80	..	..	41	61	25	2	35	..
	खस्सी मुड़ा		23	23	92	50	42	12	7	35	32	16	1	32	3
	बेलघाटी		12	14	147	73	74	..	..	44	49	18	4	39	3
	कोड़े केला		36	38	269	139	130	6	7	123	108	17	2	80	2
	मझुपारा		16	16	131	63	68	..	..	63	68	28	2	33	2
	नीमे पारा		21	22	159	75	84	4	6	65	68	8	1	37	..
	झगड़ापारा		19	23	122	56	66	..	2	48	55	5	1	36	5
	गोटिया पारा		80	109	601	289	312	29	34	150	155	76	33	176	78
115	खरकटा	2,084.00	180	189	1,177	600	577	33	31	422	421	142	30	362	102
	बरपारा		50	57	368	187	181	..	..	159	154	62	18	113	1
	जुनापारा		23	25	115	62	53	16	9	22	27	20	3	40	14
	रकुलपारा		33	33	209	101	108	6	9	85	91	19	3	60	..
	दरीपारा		41	41	290	148	142	11	13	115	112	31	4	90	64
	पड़रीपानी पारा		33	33	195	102	93	..	..	41	37	10	2	59	23
116	हीरापुर	244.00	42	42	230	114	116	..	..	58	57	28	2	67	11
117	बटुराबहार	1,791.00	170	170	1,083	537	546	66	68	318	331	113	7	331	112
	पड़रीपानी पारा		18	18	121	57	64	..	..	48	62	7	1	32	1
	बटुरीबहार		38	38	237	114	123	..	..	102	113	18	..	65	6
	घुई पारा		26	26	187	98	89	10	8	21	21	26	1	52	20
	टोंगरी पारा		29	29	180	80	100	23	8	36	40	29	2	53	23
	हरीपारा		55	55	332	172	160	33	32	108	94	30	3	118	58
	भट्टापारा		4	4	26	16	10	..	..	3	1	3	..	11	4
118	चौराआमा	819.00	56	56	479	252	227	17	18	189	171	36	7	118	30
	जुनापारा		12	12	97	49	48	15	15	4	33	..	..	23	4
	टिकरापारा		12	12	181	91	90	2	3	83	80	5	2	44	6
	गौटियापारा		25	25	150	85	65	..	..	46	34	26	5	38	16
	चाटीगोड़ा		7	7	51	27	24	..	..	26	24	5	..	13	4
119	कुड़केल खजरी	1,747.00	223	254	1,547	769	778	45	31	506	507	143	28	473	59
	खजरी पारा		94	102	683	348	335	23	17	287	279	35	3	197	11
	मन्डारपारा		25	26	167	83	84	..	..	56	53	14	1	59	5
	बेगापारा		57	63	373	180	193	..	..	82	83	45	15	105	28
	कुडकेल पारा		47	63	324	158	166	22	14	81	92	49	9	112	15
120	चन्दागढ़	1,771.00	244	291	1,511	751	760	209	217	363	357	255	32	516	65
	कुम्हाड़ाव		55	57	307	147	160	24	16	101	122	53	7	99	5
	दरुवापारा		21	22	130	66	64	13	9	34	34	18	3	35	4
	चन्दागढ़		39	54	331	151	180	46	72	17	11	34	2	93	8

उदयपुर तहसील

काम करने वाले																						
I		II		III		IV		V(a)		V(b)		VI		VII		VIII		IX		X काम न करने वाले		स्थानीय कोड नं.
पु.	स्त्री	पु.	स्त्री	पु.	स्त्री	पु.	स्त्री	पु.	स्त्री	पु.	स्त्री	पु.	स्त्री	पु.	स्त्री	पु.	स्त्री	पु.	स्त्री	पु.	स्त्री	
17	18	19	20	21	22	23	24	25	26	27	28	29	30	31	32	33	34	35	36	37	38	1
18	5	4	..	..	..	..	..	..	..	..	..	..	..	..	..	..	..	..	..	20	43	
46	11	3	..	..	..	..	..	3	1	..	..	..	..	..	1	..	..	..	..	35	76	
54	..	5	..	..	..	..	..	..	..	..	..	..	..	..	..	..	..	..	..	77	152	113
33	..	1	..	..	..	..	..	..	..	..	..	..	..	..	..	..	..	..	..	30	74	
21	..	4	..	..	..	..	..	..	..	..	..	..	..	..	..	..	..	..	..	47	78	
375	2	115	88	..	..	..	..	11	3	1	..	..	..	3	1	..	..	14	..	400	845	114
22	..	1	1	..	..	..	..	..	..	..	..	..	..	..	..	..	..	..	..	26	36	
28	..	..	..	..	..	..	..	..	..	..	..	..	..	..	..	..	..	..	..	33	46	
30	..	4	..	..	..	..	..	1	..	..	..	..	..	..	..	..	..	..	..	29	80	
23	..	3	1	..	..	..	..	6	2	..	..	..	..	..	..	..	..	..	..	18	39	
33	..	5	2	..	..	..	..	1	1	..	..	..	..	..	..	..	..	..	..	34	71	
69	..	11	2	..	..	..	..	..	..	..	..	..	..	..	..	..	..	..	..	59	128	
31	..	2	2	..	..	..	..	..	..	..	..	..	..	..	..	..	..	..	..	30	66	
34	..	3	..	..	..	..	..	..	..	..	..	..	..	..	..	..	..	..	..	38	84	
25	1	9	4	..	..	..	..	2	..	..	..	..	..	..	..	..	..	..	..	20	61	
80	1	77	76	..	..	..	..	1	..	1	..	..	..	3	1	..	..	14	..	113	234	
329	94	22	8	2	..	..	..	4	..	..	..	..	..	1	..	..	..	4	..	238	475	115
101	1	8	..	.	..	..	..	..	..	..	..	..	..	1	..	..	..	3	..	74	180	
35	8	5	6	..	..	..	..	..	..	..	..	..	..	..	..	..	..	..	..	22	39	
52	..	5	..	..	..	..	..	3	..	..	..	..	..	..	..	..	..	..	..	41	108	
85	64	1	..	2	..	..	..	1	..	..	..	..	..	..	.	..	..	1	..	58	78	
56	21	3	2	..	..	..	..	..	..	..	..	..	..	..	..	..	..	..	..	43	70	
41	1	26	10	..	..	..	..	..	..	..	..	..	..	..	..	..	..	..	..	47	105	116
228	29	85	70	2	1	..	..	9	7	2	1	..	..	1	4	..	..	4	..	206	434	117
26	1	2	..	..	..	..	..	3	..	..	..	..	..	1	..	..	..	..	..	25	63	
57	1	7	4	1	1	..	..	..	..	..	..	..	..	..	..	..	..	..	..	49	117	
37	5	14	14	..	..	..	..	..	..	..	1	..	..	..	..	..	..	1	..	46	69	
36	6	14	14	1	..	..	..	1	1	..	..	..	..	..	2	..	..	1	..	27	77	
61	13	48	37	..	..	..	..	5	6	2	..	..	..	..	2	..	..	2	..	54	102	
11	3	..	1	..	..	..	..	..	..	..	..	..	..	..	..	..	..	..	..	5	6	
67	..	42	27	..	..	..	..	4	3	..	..	..	..	..	..	..	..	5	..	134	197	118
10	..	10	4	..	..	..	..	2	..	..	..	..	..	..	..	..	..	1	..	26	44	
30	..	13	6	..	..	..	..	..	..	..	..	..	..	..	..	..	..	1	..	47	84	
19	..	14	13	..	..	..	..	2	3	..	..	..	..	..	..	..	..	3	..	47	49	
8	..	5	4	..	..	..	..	..	..	..	..	..	..	..	..	..	..	..	..	14	20	
354	20	93	16	1	..	..	..	12	23	..	..	..	..	1	..	..	..	12	..	296	719	119
147	5	36	4	.	..	..	..	7	2	..	..	..	..	..	..	..	..	7	..	151	324	
41	2	14	2	1	..	..	..	3	1	..	..	..	..	..	..	..	..	..	..	24	79	
84	6	14	7	..	..	..	..	2	15	..	..	..	..	1	..	..	..	4	..	75	165	
82	7	29	3	..	..	..	..	..	5	..	..	..	..	..	..	..	..	1	..	46	151	
353	15	86	44	2	..	..	..	54	3	4	..	..	..	4	2	..	..	13	1	235	695	120
68	..	20	5	..	..	..	..	10	..	..	..	..	..	1	..	..	..	..	..	48	155	
29	..	4	2	..	..	..	..	1	..	1	..	..	..	..	2	..	..	..	..	31	60	
32	..	13	5	..	..	..	..	42	3	1	..	..	..	1	..	..	..	4	..	58	172	

जनगणना का प्राथमिक सारांश

स्थानीय कोड नं.	गांव/वार्ड गणना ब्लाक का नाम	गांव का क्षेत्रफल एकड़ में नगर/वार्ड का वर्ग कि.मी.में	आबाद रिहायशी मकानों की संख्या	परिवारों की संख्या	गिने गये व्यक्तियों की कुल संख्या (बेघरबार और संस्थाओं में रहने वाले व्यक्तियों सहित)			अनुसूचित जातियां		अनुसूचित जन-जातियां		साक्षर एवं शिक्षित व्यक्ति		(I-IX) कुल काम करने वाले	
					व्यक्ति	पु.	स्त्री	पु.	स्त्री	पु.	स्त्री	पु.	स्त्री	पु.	स्त्री
1	2	3	4	5	6	7	8	9	10	11	12	13	14	15	16
	कोईलार भदरा		28	28	141	78	63	37	34	37	26	24	4	58	3
	मैसामुड़ा		101	130	602	309	293	89	86	174	164	126	16	231	45
121	तमता	1,680.00	156	174	964	510	454	22	28	228	198	193	35	269	41
	चुटरापारा		36	40	244	123	121	..	..	82	80	27	11	71	10
	पटेलपारा		91	103	554	297	257	14	20	117	94	157	23	142	18
	बयानपारा		29	31	166	90	76	8	8	29	24	9	1	56	13
122	पंडरी पानीकला	3,675.00	314	353	2,019	1,008	1,011	260	254	560	563	175	41	632	220
	बयानपारा		16	17	102	50	52	10	11	26	26	7	..	25	2
	पंडरीपानी		156	169	1,032	512	520	112	105	288	301	57	16	329	66
	पतराटोली		142	167	885	446	439	138	138	246	236	111	25	278	152
123	भेखरपुर	1,470.00	143	167	878	442	436	77	66	192	198	141	27	270	32
	भेखरपुरपारा		137	161	839	419	420	77	66	169	182	139	26	257	32
	रोगहापारा		6	6	39	23	16	..	..	23	16	2	1	13	..
124	डुमरबहार	792.00	132	150	905	463	442	46	49	341	327	100	12	251	19
	मंगरुबथान		6	7	51	29	22	2	5	3	..	10	1	11	2
	आमापारा		40	43	312	162	150	3	2	124	119	37	7	83	8
	धुवापारा		31	39	163	80	83	..	..	75	78	17	1	48	1
	गोटियापारा		32	38	244	124	120	34	39	78	66	32	3	67	6
	बघोरीपारा		8	8	53	27	26	6	2	21	24	2	..	17	1
	बजनियापारा		15	15	82	41	41	1	1	40	40	2	..	25	1
125	पेमला	1,040.00	173	187	1,188	595	593	119	123	312	328	112	12	317	28
	हर्राबहार		56	56	407	213	194	10	8	87	96	38	6	120	5
	राईडाड		31	38	179	87	92	46	44	32	36	16	..	52	..
	पेमला		86	93	602	295	307	63	71	193	196	58	6	145	23
126	बनगांव	993.00	130	155	991	499	492	13	10	343	348	120	31	275	19
	बनगांव बस्ती		16	20	132	72	60	..	..	72	60	13	..	31	1
	गोटियापारा		63	69	423	207	216	13	10	137	151	66	25	122	16
	चट्टानपारा		14	16	131	73	58	..	..	47	41	22	4	41	..
	बेजगापारा		21	32	195	92	103	..	..	70	79	8	2	48	1
	दुडरुपारा		16	18	110	55	55	..	..	17	17	11	..	33	1
127	जमरगी (बागबहार)	1,690.00	190	208	1,394	671	723	59	64	551	611	122	25	355	16
	जुनाडीह		13	17	135	61	74	..	..	56	69	18	3	26	1
	पेन्ड्राटोली		36	36	308	145	163	..	..	142	160	18	3	77	1
	झिगरेल		31	33	253	126	127	..	..	121	125	12	..	55	5
	गाड़ाबहरी		20	24	144	70	74	..	..	49	52	8	2	39	1
	जमरगी		90	98	554	269	285	59	64	183	205	66	17	158	8
128	लोकेर	910.00	80	105	719	356	363	13	10	266	267	87	13	191	7
	लोकेर		38	61	427	218	209	13	10	180	170	57	8	112	4
	उरांवपारा		20	20	138	63	75	..	..	58	68	11	4	36	..
	बिच्छीकानी		16	18	114	56	58	..	..	14	14	17	1	32	1
	कोरकापारा		6	6	40	19	21	..	..	14	15	2	..	11	2
129	चन्दरपुर	1,477.00	100	128	740	373	367	59	55	233	227	84	18	218	49
	चन्दरपुर बस्ती		77	99	548	273	275	43	37	173	172	61	15	164	47
	चन्दमपारा		7	9	66	39	27	1	..	28	17	8	1	19	..

काम करने वाले																						
I		II		III		IV		V(a)		V(b)		VI		VII		VIII		IX		X काम न करने वाले		
पु.	स्त्री	पु.	स्त्री	पु.	स्त्री	पु.	स्त्री	पु.	स्त्री	पु.	स्त्री	पु.	स्त्री	पु.	स्त्री	पु.	स्त्री	पु.	स्त्री	पु.	स्त्री	स्थानीय कोड नं.
17	18	19	20	21	22	23	24	25	26	27	28	29	30	31	32	33	34	35	36	37	38	1
49	..	8	3	..	..	..	..	1	..	..	..	..	..	..	..	..	..	..	..	20	60	
175	15	41	29	2	..	..	..	..	..	2	..	..	..	2	..	..	..	9	1	78	248	
158	20	77	20	1	..	..	..	10	..	..	..	..	..	7	..	1	..	15	1	241	413	121
44	5	22	5	..	..	..	..	2	..	..	..	..	..	..	..	1	..	2	..	52	111	
78	13	36	4	1	..	..	..	8	..	..	..	..	..	7	..	..	..	12	1	155	239	
36	2	19	11	..	..	..	..	..	..	..	..	..	..	..	..	..	..	1	..	34	63	
512	143	93	63	2	..	..	..	10	7	3	..	..	..	1	3	..	..	11	4	376	791	122
24	..	1	2	..	..	..	..	..	..	..	..	..	..	..	..	..	..	..	..	25	50	
241	25	65	30	2	..	..	..	7	6	3	..	..	..	1	3	..	..	10	2	183	454	
247	118	27	31	..	..	..	..	3	1	..	..	..	..	..	..	..	..	1	2	168	287	
204	4	53	8	..	..	..	..	5	20	..	..	..	..	..	..	..	..	8	..	172	404	123
193	4	51	8	..	..	..	..	5	20	..	..	..	..	..	..	..	..	8	..	162	388	
11	..	2	..	..	..	..	..	..	..	..	..	..	..	..	..	..	..	..	..	10	16	
190	10	43	8	2		..	..	4	..	..	..	..	..	4	..	..	..	8	..	212	423	124
10	1	1	1	..	..	..	..	..	..	..	..	..	..	..	..	..	..	..	..	18	20	
60	4	14	4	..	..	..	..	2	..	..	..	..	..	2	..	..	..	5	..	79	142	
33	1	8	..	..	..	..	..	2	..	..	..	..	..	2	..	..	..	3	..	32	82	
51	3	14	2	2	1	..	..	..	..	..	..	..	..	..	..	..	..	..	..	57	114	
14	..	3	1	..	..	..	..	..	..	..	..	..	..	..	..	..	..	..	..	10	25	
22	1	3	..	..	..	..	..	..	..	..	..	..	..	..	..	..	..	..	..	16	40	
250	7	33	2	..	..	..	..	25	18	..	..	..	..	1	..	..	..	8	1	278	565	125
108	3	9	1	..	..	..	..	1	..	..	..	..	..	..	..	..	..	2	1	93	189	
48	..	4	..	..	..	..	..	..	..	..	..	..	..	..	..	..	..	..	..	35	92	
94	4	20	1	..	..	..	..	24	18	..	..	..	..	1	..	..	..	6	..	150	284	
228	6	28	7	2	..	..	..	12	6	..	..	..	..	1	..	..	..	4	..	224	473	126
31	..	..	1	..	..	..	..	..	..	..	..	..	..	..	..	..	..	..	..	41	59	
90	5	17	5	..	..	..	..	11	6	..	..	..	..	1	..	..	..	3	..	85	200	
35	..	5	..	..	..	..	..	1	..	..	..	..	..	..	..	..	..	..	..	32	58	
43	1	2	..	2	..	..	..	..	..	..	..	..	..	..	..	..	..	1	..	44	102	
29	..	4	1	..	..	..	..	..	..	..	..	..	..	..	..	..	..	..	..	22	54	
299	5	39	7	..	..	..	..	11	3	..	..	..	..	1	1	..	..	5	..	316	707	127
21	1	1	..	..	..	..	..	2	..	..	..	..	..	..	..	..	..	2	..	35	73	
67	..	9	1	..	..	..	..	1	..	..	..	..	..	..	..	..	..	..	..	68	162	
48	4	6	1	..	..	..	..	1	..	..	..	..	..	..	..	..	..	..	..	71	122	
35	..	3	..	..	..	..	..	1	1	..	..	..	..	..	..	..	..	..	..	31	73	
128	..	20	5	..	..	..	..	6	2	..	..	..	..	1	1	..	..	3	..	111	277	
156	2	28	5	1	..	..	..	4	..	..	..	..	..	..	..	..	..	2	..	165	356	128
90	1	16	3	1	..	..	..	3	..	..	..	..	..	..	..	..	..	2	..	106	205	
33	..	2	..	..	..	..	..	1	..	..	..	..	..	..	..	..	..	..	..	27	75	
28	1	4	..	..	..	..	..	..	..	..	..	..	..	..	..	..	..	..	..	24	57	
5	..	6	2	..	..	..	..	..	..	..	..	..	..	..	..	..	..	..	..	8	19	
134	12	68	28	1	..	..	..	9	8	..	..	..	..	..	..	..	..	6	1	155	318	129
96	12	57	27	1	..	..	..	7	7	..	..	..	..	..	..	..	..	3	1	109	228	
15	..	4	..	..	..	..	..	..	..	..	..	..	..	..	..	..	..	..	..	20	27	

जनगणना का प्राथमिक सारांश

स्थानीय कोड नं.	गांव/वार्ड गणना ब्लाक का नाम	गांव का क्षेत्रफल एकड़ में नगर/वार्ड का वर्ग कि.मी.में	आबाद रिहायशी मकानों की संख्या	परिवारों की संख्या	गिने गये व्यक्तियों की कुल संख्या (बेघरबार और संस्थाओं में रहने वाले व्यक्तियों सहित)			अनुसूचित जातियां		अनुसूचित जन-जातियां		साक्षर एवं शिक्षित व्यक्ति		(I-IX) कुल काम करने वाले	
					व्यक्ति	पु.	स्त्री	पु.	स्त्री	पु.	स्त्री	पु.	स्त्री	पु.	स्त्री
1	2	3	4	5	6	7	8	9	10	11	12	13	14	15	16
	बरटोली		16	20	126	61	65	15	18	32	38	15	2	35	2
130	सुरजगढ़	1,281.00	88	100	627	315	312	71	64	159	161	64	10	175	44
	पकेरखरा		25	27	173	88	85	3	7	75	69	9	..	46	5
	सतीपारा		6	6	41	22	19	5	2	17	17	4	1	9	5
	सुरजगढ़ बस्ती		57	67	413	205	208	63	55	67	75	51	9	120	34
131	सराई टोला	1,663.00	209	217	1,423	731	692	22	24	495	479	139	27	411	96
	पलाई पारा		21	22	106	55	51	5	5	23	23	9	1	34	3
	हेपेपारा		15	15	101	49	52	12	16	25	31	5	1	27	1
	सराई टोला बस्ती		54	59	300	147	153	1	..	70	78	47	16	100	2
	महकुल पारा		13	13	90	50	40	..	..	5	3	5	..	29	..
	बरपारा		10	10	62	36	26	4	3	26	21	5	1	22	..
	मइपरिया		16	17	133	64	69	..	..	57	60	12	5	34	13
	माझीपारा		24	25	198	105	93	..	..	92	85	13	1	48	22
	मसरापारा		20	20	146	79	67	..	..	64	53	18	1	40	18
	चट्टीढाप		25	25	215	111	104	..	..	112	101	17	1	58	29
	कांशीपारा		11	11	72	35	37	..	..	21	24	8	..	19	8
132	तिरसोंठ	946.00	90	94	561	277	284	1	..	250	267	61	24	166	71
	ठाकुरपारा		15	15	95	55	40	..	..	55	40	10	4	29	6
	बैगापारा		8	8	47	24	23	..	..	24	23	2	2	12	4
	तिरसोठबस्ती		20	20	131	60	71	..	..	58	71	21	13	41	25
	बरपारा		19	21	105	50	55	..	..	44	48	8	1	28	12
	टोंगरीपारा		14	16	73	37	36	..	..	27	31	10	1	25	8
	सतीपारा		14	14	110	51	59	1	..	42	54	10	3	31	16
133	बिलडेगी	1,686.00	210	224	1,277	639	638	14	10	462	485	123	20	353	4
	कोरबाबहार		51	53	263	119	144	1	1	62	89	21	6	72	..
	कोरबापारा		27	28	144	81	63	..	..	63	50	8	1	47	2
	बिलडेगी		42	42	210	109	101	..	..	51	52	13	4	54	..
	छीचापारा		20	24	126	66	60	13	9	30	32	32	6	38	..
	दरींपारा		25	27	203	105	98	..	..	100	94	29	1	56	1
	खेखेरपारा		10	13	87	39	48	..	..	39	48	8	2	22	..
	सराईपारा		35	37	244	120	124	..	..	117	120	12	..	64	1
134	चिकनीपानी	1,441.00	184	213	1,374	697	677	9	10	636	619	186	54	397	1
	नाबापारा		20	20	124	57	67	3	3	42	51	21	8	36	..
	करंडाड़		26	27	198	109	89	3	3	103	84	38	12	58	..
	चिकनीपानी		51	64	402	214	188	3	4	199	164	46	10	124	1
	दरींपारा		60	67	457	225	232	..	..	213	2 4	47	15	125	..
	सलिहपारा		13	16	100	49	51	..	..	49	51	18	7	31	..
	अमलीपारा		14	19	93	43	50	..	..	39	45	16	2	23	..
135	कुकुरभुका	2,858.00	396	427	2,491	1,266	1,225	233	226	944	923	275	47	737	230
	सावाटोली		77	84	463	242	221	23	17	193	185	39	3	116	..
	बिच्छीटोला		8	9	39	18	21	11	12	7	7	7	..	13	1
	कुकुरभुका		70	70	356	173	183	74	80	81	87	37	11	101	3
	खुरसीटोला		34	35	183	94	89	66	64	12	10	29	2	58	17
	भैसपुड		41	41	279	135	144	..	..	128	141	24	5	83	43

उदयपुर तहसील

काम करने वाले																						
I		II		III		IV		V(a)		V(b)		VI		VII		VIII		IX		X काम न करने वाले		
पु.	स्त्री	पु.	स्त्री	पु.	स्त्री	पु.	स्त्री	पु.	स्त्री	पु.	स्त्री	पु.	स्त्री	पु.	स्त्री	पु.	स्त्री	पु.	स्त्री	पु.	स्त्री	स्थानीय कोड नं.
17	18	19	20	21	22	23	24	25	26	27	28	29	30	31	32	33	34	35	36	37	38	1
23	..	7	1	..	..	..	..	2	1	..	..	..	..	..	..	..	..	3	..	26	63	
130	3	40	37	..	..	..	..	4	3	..	..	..	..	..	1	..	..	1	..	140	268	130
41	..	5	5	..	..	..	..	..	..	..	..	..	..	..	..	..	..	..	..	42	80	
9	..	..	5	..	..	..	..	..	..	..	..	..	..	..	..	..	..	..	..	13	14	
80	3	35	27	..	..	..	..	4	3	..	..	..	..	..	1	..	..	1	..	85	174	
366	88	29	5	1	1	..	..	5	2	..	..	..	..	2	..	..	..	8	..	320	596	131
29	..	4	2	..	1	..	..	..	..	..	..	..	..	..	..	..	..	1	..	21	48	
22	..	4	1	..	..	..	..	..	..	..	..	..	..	..	..	..	..	1	..	22	51	
84	2	8	..	1	..	..	..	..	..	..	..	..	..	2	..	..	..	5	..	47	151	
29	..	..	..	..	..	..	..	..	..	..	..	..	..	..	..	..	..	..	..	21	40	
17	..	2	..	..	..	..	..	3	..	..	..	..	..	..	..	..	..	..	..	14	26	
31	11	1	1	..	..	..	..	1	1	..	..	..	..	..	..	..	..	1	..	30	56	
46	22	2	..	..	..	..	..	..	..	..	..	..	..	..	..	..	..	..	..	57	71	
38	18	2	..	..	..	..	..	..	..	..	..	..	..	..	..	..	..	..	..	39	49	
51	27	6	1	..	..	..	..	1	1	..	..	..	..	..	..	..	..	..	..	53	75	
19	8	..	..	..	..	..	..	..	..	..	..	..	..	..	..	..	..	..	..	16	29	
94	22	69	47	..	..	..	..	2	2	..	..	..	..	..	..	..	..	1	..	111	213	132
17	2	12	4	..	..	..	..	..	..	..	..	..	..	..	..	..	..	..	..	26	34	
7	1	5	3	..	..	..	..	..	..	..	..	..	..	..	..	..	..	..	..	12	19	
24	8	16	17	..	..	..	..	..	..	..	..	..	..	..	..	..	..	1	..	19	46	
18	3	9	8	..	..	..	..	1	1	..	..	..	..	..	..	..	..	..	..	22	43	
8	1	17	7	..	..	..	..	..	..	..	..	..	..	..	..	..	..	..	..	12	28	
20	7	10	8	..	..	..	..	1	1	..	..	..	..	..	..	..	..	..	..	20	43	
260	2	74	2	..	..	..	..	13	..	..	..	..	..	1	..	..	..	5	..	286	634	133
38	..	27	..	..	..	..	..	5	..	..	..	..	..	..	..	..	..	2	..	47	144	
20	..	25	2	..	..	..	..	..	..	..	..	..	..	1	..	..	..	1	..	34	61	
36	..	16	..	..	..	..	..	2	..	..	..	..	..	..	..	..	..	..	..	55	101	
29	..	3	..	..	..	..	..	4	..	..	..	..	..	..	..	..	..	2	..	28	60	
54	1	1	..	..	..	..	..	1	..	..	..	..	..	..	..	..	..	..	..	49	97	
21	..	1	..	..	..	..	..	..	..	..	..	..	..	..	..	..	..	..	..	17	48	
62	1	1	..	..	..	..	..	1	..	..	..	..	..	..	..	..	..	..	..	56	123	
334	1	47	..	..	..	..	..	..	..	3	..	..	..	3	..	..	..	10	..	300	676	134
32	..	4	..	..	..	..	..	..	..	..	..	..	..	..	..	..	..	..	..	21	67	
40	..	15	..	..	..	..	..	..	..	1	..	..	..	..	.	..	..	2	..	51	89	
105	1	15	..	..	..	..	..	..	..	1	..	..	..	1	..	..	..	2	..	90	187	
111	..	7	..	..	..	..	..	..	..	1	..	..	..	2	..	..	..	4	..	100	232	
25	..	4	..	..	..	..	..	..	..	..	..	..	..	..	..	..	..	2	..	18	51	
21	..	2	..	..	..	..	..	..	..	..	..	..	..	..	..	.	..	..	..	20	50	
630	188	61	32	3	..	..	..	20	10	2	..	..	..	8	..	1	..	12	..	529	995	135
109	..	1	..	..	..	..	..	5	..	..	..	..	..	..	..	..	..	1	..	126	221	
12	1	..	..	..	..	..	..	..	..	..	..	..	..	1	..	..	..	..	..	5	20	
89	3	6	..	1	..	..	..	..	..	2	..	..	..	..	..	..	..	3	..	72	180	
46	7	11	8	..	..	..	..	1	2	..	..	..	..	..	..	..	..	..	..	36	72	
73	36	9	6	..	..	..	..	1	1	..	..	..	..	..	..	..	..	..	..	52	101	

जनगणना का प्राथमिक सारांश

स्थानीय कोड नं.	गांव/वार्ड गणना ब्लाक का नाम	गांव का क्षेत्रफल एकड़ में नगर/वाड का वर्ग कि.मी.में	आबाद रिहायशी मकानों की संख्या	परिवारों की संख्या	गिने गये व्यक्तियों की कुल संख्या (बेघरबार और संस्थाओं में रहने वाले व्यक्तियों सहित)			अनुसूचित जातियां		अनुसूचित जन-जातियां		साक्षर एवं शिक्षित व्यक्ति		(I-IX) कुल काम करने वाले	
					व्यक्ति	पु.	स्त्री	पु.	स्त्री	पु.	स्त्री	पु.	स्त्री	पु.	स्त्री
1	2	3	4	5	6	7	8	9	10	11	12	13	14	15	16
	बांदुटोला		26	26	124	65	59	..	..	58	51	8	..	42	2
	तुरीपारा		17	17	115	63	52	23	17	39	34	9	2	34	20
	बिरनीटोला		123	145	932	476	456	36	36	426	408	122	24	290	144
136	रेडे	1,743.00	203	217	1,414	692	722	28	32	563	588	171	38	403	90
	रेडे		132	145	950	459	491	23	26	394	418	117	27	267	46
	बेजकापारा		5	5	30	16	14	..	..	4	4	4	..	11	4
	सोरोडीपा		4	4	31	13	18	..	..	9	14	3	1	7	3
	रथोपारा		7	7	39	18	21	4	6	5	9	2	1	14	2
	रावतपारा		19	19	113	55	58	..	..	28	26	6	2	27	9
	टुकुटोला		36	37	251	131	120	1	..	123	117	39	7	77	26
137	बसन्तपुर	326.00	42	54	220	110	110	42	47	34	27	33	6	70	9
	पटेलपारा		3	5	28	15	13	4	6	6	2	7	..	8	2
	बसन्तपुर		39	49	192	95	97	38	41	28	25	26	6	62	7
138	तरेकेला (बागबहार)	713.00	126	127	682	336	346	26	26	241	248	126	21	203	12
	पटेलपारा		52	53	269	137	132	24	25	73	66	52	5	87	8
	उरांवपारा		14	14	73	31	42	..	..	31	41	4	..	19	..
	बछिया लोगरी		60	60	340	168	172	2	1	137	141	70	16	97	4
139	कुरकुटनाला	306.00	46	46	243	114	129	3	3	92	100	24	1	68	2
	भाटियापारा		8	8	48	26	22	..	..	26	22	3	..	14	..
	कुरकुटनाला		29	29	144	64	80	3	3	47	56	9	..	40	2
	फिटिंगपारा		9	9	51	24	27	..	..	19	22	12	1	14	..
140	माकरचुवां	798.00	83	93	604	296	308	13	13	276	287	69	6	179	7
	नदीश्वरीपारा		6	6	45	21	24	..	..	21	24	6	..	10	..
	माकरचुवापारा		48	54	376	182	194	10	9	165	177	32	6	108	7
	गांडासखा		7	7	52	29	23	..	..	29	23	26	..	19	..
	पटेलपारा		7	10	44	25	19	3	4	22	15	3	..	15	..
	उरावपारा		7	7	31	13	18	..	..	13	18	1	..	9	..
	रोगरीपारा		8	9	56	26	30	..	..	26	30	1	..	18	..
141	गोढ़ी (बागबहार)	849.00	89	90	583	278	305	3	7	269	293	42	4	150	1
	पटेलपारा		10	11	54	29	25	..	..	29	25	8	2	19	..
	अमलीपारा		37	37	246	118	128	..	..	118	128	11	..	60	..
	गहुपारा		11	11	63	29	34	3	7	23	24	9	2	17	..
	गोढ़ी		31	31	220	102	118	..	..	99	116	14	..	54	1
142	बागबहार	2,532.00	422	460	2,301	1,147	1,154	126	115	588	584	364	139	647	139
	परहाटोली		35	35	185	106	79	7	5	43	29	31	7	53	2
	बिच्छीटोला		28	31	162	79	83	4	6	63	68	26	3	44	2
	बराहागांडा		17	17	111	56	55	..	..	26	20	7	2	24	5
	झारंपारा		47	47	175	88	87	11	10	30	35	20	5	46	1
	बागबहारबस्ती		210	245	1,055	505	550	74	68	179	195	207	107	316	125
	डुमरमुड़ा		35	35	277	141	136	4	3	105	99	43	9	70	2
	घुमाओड़ा		13	13	105	51	54	1	1	48	52	9	5	29	..
	कुरियाकानी		37	37	231	121	110	25	22	94	86	21	1	65	2
143	जामझोर	2,266.00	214	252	1,389	693	696	55	55	522	519	121	26	436	10
	कोड़रपारा		38	43	248	124	124	4	3	114	113	17	1	83	1

उदयपुर तहसील

काम करने वाले																						
I		II		III		IV		V(a)		V(b)		VI		VII		VIII		IX		X काम न करने वाले		
पु.	स्त्री	पु.	स्त्री	पु.	स्त्री	पु.	स्त्री	पु.	स्त्री	पु.	स्त्री	पु.	स्त्री	पु.	स्त्री	पु.	स्त्री	पु.	स्त्री	पु.	स्त्री	स्थानीय कोड नं.
17	18	19	20	21	22	23	24	25	26	27	28	29	30	31	32	33	34	35	36	37	38	1
36	..	2	2	..	..	..	..	1	..	..	..	..	..	3	..	..	..	..	..	23	57	
21	14	4	..	1	..	..	..	8	6	..	..	..	..	..	..	..	..	..	..	29	32	
244	127	28	10	1	..	..	..	4	1	..	..	..	..	4	..	1	..	8	..	186	312	
334	66	52	18	1	..	..	..	4	2	..	..	..	..	6	4	..	..	6	..	289	632	136
223	25	30	15	1	..	..	..	3	2	..	..	..	..	4	4	..	..	6	..	192	445	
11	4	..	..	..	..	..	..	..	..	..	..	..	..	..	..	..	..	..	..	5	10	
4	2	3	1	..	..	..	..	..	..	..	..	..	..	..	..	..	..	..	..	6	15	
8	2	4	..	..	..	..	..	..	..	..	..	..	..	2	..	..	..	..	..	4	19	
25	8	2	1	..	..	..	..	..	..	..	..	..	..	..	..	..	..	..	..	28	49	
63	25	13	1	..	..	..	..	1	..	..	..	..	..	..	..	..	..	..	..	54	94	
38	..	28	9	..	..	..	..	..	..	..	..	..	..	..	..	..	..	4	..	40	101	137
4	..	3	2	..	..	..	..	..	..	..	..	..	..	..	..	..	..	1	..	7	11	
34	..	25	7	..	..	..	..	..	..	..	..	..	..	..	..	..	..	3	..	33	90	
154	3	36	4	..	..	..	..	4	5	..	..	..	..	7	..	..	..	2	..	133	334	138
58	3	20	2	..	..	..	..	2	3	..	..	..	..	7	..	..	..	..	..	50	124	
18	..	1	..	..	..	..	..	..	..	..	..	..	..	..	..	..	..	..	..	12	42	
78	..	15	2	..	..	..	..	2	2	..	..	..	..	..	..	..	..	2	..	71	168	
55	..	7	1	..	..	..	..	5	..	..	..	..	..	..	1	..	..	1	..	46	127	139
14	..	..	..	..	..	..	..	..	..	..	..	..	..	..	..	..	..	..	..	12	22	
29	..	6	1	..	..	..	..	5	..	..	..	..	..	..	1	..	..	..	..	24	78	
12	..	1	..	..	..	..	..	..	..	..	..	..	..	.	..	..	..	1	..	10	27	
161	5	13	..	..	..	..	..	4	2	..	..	..	..	..	..	..	..	1	..	117	301	140
10	..	..	..	..	..	..	..	..	..	..	..	..	..	..	..	..	..	..	..	11	24	
93	5	10	..	..	..	..	..	4	2	..	..	..	..	..	..	..	..	1	..	74	187	
19	..	..	..	..	..	..	..	..	..	..	..	..	..	..	..	..	..	..	..	10	23	
12	..	3	..	..	..	..	..	..	..	..	..	..	..	..	..	..	..	..	..	10	19	
9	..	..	..	..	..	..	..	..	..	..	..	..	..	..	..	..	..	..	..	4	18	
18	..	..	..	..	..	..	..	..	..	..	..	..	..	..	..	..	..	..	..	8	30	
133	1	9	..	..	..	..	..	4	..	..	..	..	..	..	..	..	..	4	..	128	304	141
15	..	3	..	..	..	..	..	..	..	..	..	..	..	..	..	..	..	1	..	10	25	
56	..	3	..	..	..	..	..	1	..	..	..	..	..	..	..	..	..	..	..	58	128	
13	..	1	..	..	..	..	..	2	..	..	..	..	..	..	..	..	..	1	..	12	34	
49	1	2	..	..	..	..	..	1	..	..	..	..	..	..	..	..	..	2	..	48	117	
410	23	135	85	6	..	..	..	26	14	2	..	..	..	21	13	..	..	47	4	500	1015	142
29	1	21	1	..	..	..	..	3	..	..	..	..	..	..	..	..	..	..	..	53	77	
42	..	2	2	..	..	..	..	..	..	..	..	..	..	..	..	..	..	..	..	35	81	
19	5	5	..	..	..	..	..	..	..	..	..	..	..	..	..	..	..	..	..	32	50	
25	1	19	..	..	..	..	..	1	..	..	..	..	..	1	..	..	..	..	..	42	86	
151	13	77	81	6	..	..	..	19	14	2	..	..	..	19	13	..	..	42	4	189	425	
65	2	..	..	..	..	..	..	1	..	..	..	..	..	..	..	..	..	4	..	71	134	
21	..	7	..	..	..	..	..	..	..	..	..	..	..	..	..	..	..	1	..	22	54	
58	1	4	1	..	..	..	..	2	..	..	..	..	..	1	..	..	..	..	..	56	108	
317	4	104	3	1	..	..	..	7	3	..	..	..	..	1	..	1	..	5	..	257	686	143
78	..	2	1	..	..	..	..	3	..	..	..	..	..	..	..	..	..	..		41	123	

जनगणना का प्राथमिक सारांश

स्थानीय कोड नं.	गांव/वार्ड गणना ब्लाक का नाम	गांव का क्षेत्रफल एकड़ में नगर/वार्ड का वर्ग कि.मी.में	आबाद रिहायशी मकानों की संख्या	परिवारों की संख्या	गिने गये व्यक्तियों की कुल संख्या (बेघरबार और संस्थाओं में रहने वाले व्यक्तियों सहित)			अनुसूचित जातियां		अनुसूचित जन-जातियां		साक्षर एवं शिक्षित व्यक्ति		(I-IX) कुल काम करने वाले	
					व्यक्ति	पु.	स्त्री	पु.	स्त्री	पु.	स्त्री	पु.	स्त्री	पु.	स्त्री
1	2	3	4	5	6	7	8	9	10	11	12	13	14	15	16
	रोगरीपारा		51	59	302	151	151	2	3	87	92	24	4	91	1
	मनवार पारा		59	71	364	179	185	15	13	152	159	45	11	111	2
	जामझोर		51	59	377	187	190	24	30	134	123	32	10	118	6
	मझलापारा		15	20	98	52	46	10	6	35	32	3	..	33	..
144	मंजूरनाचा	1,464.00	229	244	1,348	696	652	98	83	506	472	152	22	417	13
	भेलवाटोली		76	77	397	209	188	15	19	175	142	57	11	129	7
	मंजूर नाचाबस्ती		71	75	390	207	183	43	32	122	112	63	3	126	2
	बाघमाड़ा		36	41	215	106	109	8	7	81	90	17	3	69	1
	सुगाजोरी		46	51	346	174	172	32	25	128	128	15	5	93	3
145	खुन्टापानी	3,300.00	143	174	1,036	528	508	62	69	372	323	139	22	301	12
	खुन्टापानी बस्ती		42	55	302	158	144	7	8	120	100	51	7	80	3
	चट्टान पारा		16	19	108	50	58	19	24	23	23	6	..	35	5
	भाठापारा		14	20	125	69	56	6	2	58	45	23	2	39	2
	दरीपारा		19	22	119	59	60	20	22	27	19	15	3	34	1
	बेवरापारा		11	14	70	33	37	..	..	21	22	8	2	22	1
	टोंगरीपारा		7	8	38	20	18	..	..	5	5	7	..	10	..
	सेमरगेड़ा पारा		20	22	166	84	82	2	4	71	65	21	6	48	..
	नमक खार पारा		14	14	108	55	53	8	9	47	44	8	2	33	..
146	नया खुन्टापानी	229.00	2	2	19	10	9	..	..	10	9	1	..	6	3
147	कोकियाखार	2,268.00	242	280	1,568	768	800	110	121	484	512	245	49	466	51
	बनगोड़ा पारा		29	32	186	81	105	9	15	72	90	5	3	46	4
	कोकियाखार बस्ती		105	125	645	316	329	75	78	169	181	125	26	190	33
	पकरी पारा		23	26	159	81	78	11	9	50	51	33	6	50	2
	टोंगरी पारा		10	11	66	33	33	2	6	11	8	6	2	24	1
	सुखापीटा		18	20	116	59	57	3	4	49	49	19	1	38	2
	नावा पारा		57	66	396	198	198	10	9	133	133	57	11	118	9
148	नया कोकियाखार	243.00	14	14	75	37	38	..	..	11	13	7	1	20	3
149	झिमकी	1,200.00	92	92	486	249	237	13	13	106	115	23	3	136	15
	फिटिंग पारा		13	13	68	29	39	..	..	10	8	1	..	19	..
	झिमकी		50	50	260	136	124	10	9	71	74	12	2	74	8
	बथानपारा		19	19	92	55	37	3	4	6	6	9	1	27	1
	नवापारा		10	10	66	29	37	..	..	19	27	1	..	16	6
150	गोलिमागढ़	1,292.00	89	89	450	222	228	20	27	124	137	35	5	133	15
	झेरापारा		65	65	341	168	173	14	18	96	113	25	3	101	7
	गोलियापारा		24	24	109	54	55	6	9	28	24	10	2	32	8
151	आमटोली	809.00	85	85	433	208	225	14	13	148	163	73	22	131	5
	महाकुलपारा		7	7	35	17	18	..	..	5	5	1	..	13	..
	पटेलपारा		12	12	68	35	33	..	..	33	33	15	6	24	..
	सराई पारा		18	18	95	47	48	1	3	41	39	14	4	30	..
	पटवाजोर		10	10	44	21	23	2	1	15	18	9	1	15	1
	जुनापारा		38	38	191	88	103	11	9	54	68	34	11	49	4
152	मधुबन	1,855.00	98	98	570	299	271	6	9	231	207	82	21	162	19
	मधुबन		85	85	494	257	237	6	9	220	196	76	19	142	18
	कोरवाबाहार		13	13	76	42	34	..	..	11	11	6	2	20	1

उदयपुर तहसील

काम करने वाले																						
I		II		III		IV		V(a)		V(b)		VI		VII		VIII		IX		X काम न करने वाले		
पु.	स्त्री	पु.	स्त्री	पु.	स्त्री	पु.	स्त्री	पु.	स्त्री	पु.	स्त्री	पु.	स्त्री	पु.	स्त्री	पु.	स्त्री	पु.	स्त्री	पु.	स्त्री	स्थानीय कोड नं.
17	18	19	20	21	22	23	24	25	26	27	28	29	30	31	32	33	34	35	36	37	38	1
73	1	18	..	..	..	..	..	..	..	..	..	..	..	..	..	..	..	..	..	60	150	
85	1	23	1	..	..	..	..	1	..	..	..	..	..	1	..	..	..	1	..	68	183	
62	2	47	1	1	..	..	..	3	3	..	..	..	..	..	..	1	..	4	..	69	184	
19	..	14	..	..	..	..	..	..	..	..	..	..	..	..	..	..	..	..	..	19	46	
325	4	67	6	1	..	..	..	18	1	..	..	..	..	2	..	..	..	4	2	279	639	144
107	3	18	4	..	..	..	..	2	..	..	..	..	..	1	..	..	..	1	..	80	181	
85	..	25	2	1	..	..	..	11	..	..	..	..	..	1	..	..	..	3	..	81	181	
61	1	8	..	..	..	..	..	..	..	..	..	..	..	..	..	..	..	..	..	37	108	
72	..	16	..	..	..	..	..	5	1	..	..	..	..	..	..	..	..	..	2	81	169	
189	5	78	2	8	2	..	..	22	3	1	..	..	..	..	..	..	..	3	..	227	496	145
59	3	16	..	..	..	..	..	4	..	..	..	..	..	..	..	..	..	1	..	78	141	
10	..	14	2	1	..	..	..	10	3	..	..	..	..	..	..	..	..	..	..	15	53	
30	2	8	..	..	..	..	..	1	..	..	..	..	..	..	..	..	..	..	..	30	54	
16	..	13	..	1	1	..	..	2	..	..	..	..	..	..	..	..	..	2	..	25	59	
9	..	9	..	4	1	..	..	..	..	..	..	..	..	..	..	..	..	..	..	11	36	
10	..	..	..	..	..	..	..	..	..	..	..	..	..	..	..	..	..	..	..	10	18	
32	..	14	..	1	..	..	..	..	..	1	..	..	..	..	..	..	..	..	..	36	82	
23	..	4	..	1	..	..	..	5	..	..	..	..	..	..	..	..	..	..	..	22	53	
4	..	..	..	2	3	..	..	..	..	..	..	..	..	..	..	..	..	..	..	4	6	146
253	9	155	22	17	2	..	..	27	13	1	..	..	..	6	3	..	..	7	2	302	749	147
18	..	15	..	1	..	..	..	12	4	..	..	..	..	..	..	..	..	..	..	35	101	
100	5	74	17	..	..	..	..	7	7	..	..	..	..	5	3	..	..	4	1	126	296	
29	..	13	1	4	1	..	..	1	..	..	..	..	..	..	..	..	..	3	..	31	76	
17	..	2	..	4	1	..	..	..	..	1	..	..	..	..	..	..	..	..	..	9	32	
24	..	8	1	5	..	..	..	1	1	..	..	..	..	..	..	..	..	..	..	21	55	
65	4	43	3	3	..	..	..	6	1	..	..	..	..	1	..	..	..	..	1	80	189	
17	..	3	..	..	3	..	..	..	..	..	..	..	..	..	..	..	..	..	..	17	35	148
81	1	44	1	7	10	..	..	3	3	..	..	..	..	1	..	..	..	..	..	113	222	149
15	..	4	..	..	..	..	..	..	..	..	..	..	..	..	..	..	..	..	..	10	39	
50	1	17	..	5	6	..	..	1	1	..	..	..	..	1	..	..	..	..	..	62	116	
15	..	12	1	..	..	..	..	..	..	..	..	..	..	..	..	..	..	..	..	28	36	
1	..	11	..	2	4	..	..	2	2	..	..	..	..	..	..	..	..	..	..	13	31	
98	..	26	7	..	..	..	..	5	4	1	..	..	..	2	4	..	..	1	..	89	213	150
70	..	24	2	..	..	..	..	5	4	1	..	..	..	..	1	..	..	1	..	67	166	
28	..	2	5	..	..	..	..	..	..	..	..	..	..	2	3	..	..	..	..	22	47	
105	1	23	2	..	..	..	..	2	2	..	..	..	..	..	..	..	..	1	..	77	220	151
12	..	1	..	..	..	..	..	..	..	..	..	..	..	..	..	..	..	..	..	4	18	
20	..	4	..	..	..	..	..	..	..	..	..	..	..	..	..	..	..	..	..	11	33	
24	..	6	..	..	..	..	..	..	..	..	..	..	..	..	..	..	..	..	..	17	48	
13	..	2	1	..	..	..	..	..	..	..	..	..	..	..	..	..	..	..	..	6	22	
36	1	10	1	..	..	..	..	2	2	..	..	..	..	..	..	..	..	1	..	39	99	
120	11	36	8	..	..	..	..	3	..	..	..	1	..	..	..	..	..	2	..	137	252	152
100	10	36	8	..	..	..	..	3	..	..	..	1	..	..	..	..	..	2	..	115	219	
20	1	..	..	..	..	..	..	..	..	..	..	..	..	..	..	..	..	..	..	22	33	

जनगणना का प्राथमिक सारांश

स्थानीय कोड नं.	गांव/वार्ड गणना ब्लाक का नाम	गांव का क्षेत्रफल एकड़ में नगर/वार्ड का वर्ग कि.मी.में	आबाद रिहायशी मकानों की संख्या	परिवारों की संख्या	गिने गये व्यक्तियों की कुल संख्या (बेघरबार और संस्थाओं में रहने वाले व्यक्तियों सहित)			अनुसूचित जातियां		अनुसूचित जन-जातियां		साक्षर एवं शिक्षित व्यक्ति		(I-IX) कुल काम करने वाले	
					व्यक्ति	पु.	स्त्री	पु.	स्त्री	पु.	स्त्री	पु.	स्त्री	पु.	स्त्री
1	2	3	4	5	6	7	8	9	10	11	12	13	14	15	16
53	कोतबा	4,171.00	718	739	3,875	1,988	1,887	236	229	964	924	600	161	1146	165
	मालुपवार		12	12	95	48	47	3	1	22	20	12	1	26	..
	भगवानपुर		26	26	131	64	67	8	7	16	15	19	5	44	2
	अघरियापारा		142	143	681	342	339	..	..	219	211	113	51	218	39
	कोतबा बस्ती		338	338	1,735	878	857	133	141	273	279	310	91	499	118
	गैगाबहार		173	187	1,077	577	500	18	10	434	399	120	9	316	6
	चमरापारा		27	33	156	79	77	74	70	..	..	26	4	43	..
154	बुलडेगा	2,186.00	174	179	975	486	486	84	85	419	323	82	7	282	176
	मिजपुर		50	50	303	151	152	12	8	194	102	21	1	77	50
	बिरहोलरा		22	23	117	58	59	5	4	33	34	5	..	34	26
	बुलडेगा		102	106	552	277	275	67	73	292	187	56	6	171	100
155	पतराटोली	1,776.00	191	196	959	486	473	38	30	291	286	132	33	319	145
	पतराटोली		175	179	860	431	429	26	19	260	262	128	31	288	128
	खाड़ियापारा		16	17	99	55	44	12	11	31	24	4	2	31	17
156	राजा आमा	2,378.00	207	212	1,144	563	581	19	18	369	387	82	13	359	110
	राजा आमापारा		123	128	687	347	340	19	18	195	207	59	5	221	33
	खमगड़ा		84	84	457	216	241	..	..	174	180	23	8	138	77
157	सागरपाली	668.00	35	35	157	84	73	14	9	37	33	13	1	64	11
158	रोकबहार	920.00	108	112	595	288	307	16	13	208	224	49	5	172	38
	रोकबहार		42	44	250	117	133	3	6	59	68	19	1	71	13
	मौसपारा		34	35	162	79	83	..	..	72	76	21	3	54	12
	उरांवपारा		32	33	183	92	91	13	7	77	80	9	1	47	13
159	खजरीढाप	979.00	132	132	717	373	344	13	9	165	163	57	7	217	47
	फिटिंगपारा		25	25	130	63	67	..	1	46	50	3	..	35	5
	कोसमभवना		36	36	191	99	92	..	..	39	38	13	..	55	4
	खजरीढाप		71	71	396	211	185	13	8	80	75	41	7	127	38
160	घोघरा	897.00	88	106	542	266	276	21	18	153	155	77	12	180	46
	बकरामुड़ा (नायकपारा)		9	13	54	23	31	5	3	3	2	5	1	15	1
	कंवरपारा		8	10	52	26	26	5	4	20	22	7	1	19	..
	बिहीपारा		6	7	31	16	15	..	..	16	15	2	1	10	2
	हरीपारा		12	13	55	25	30	1	2	18	17	3	..	20	8
	पर्णपारा		10	11	59	28	31	4	5	23	26	7	3	18	8
	बरटोली		10	10	53	25	28	1	..	19	22	1	1	15	11
	पटेलपारा		33	42	238	123	115	5	4	54	51	52	5	83	16
161	फरसाटोली	1,608.00	117	150	739	377	362	89	85	245	216	107	16	244	58
	सरनापारा		21	23	121	58	63	1	..	57	63	11	2	40	..
	दरींपारा		21	25	114	58	56	2	1	53	49	14	1	40	3
	खासपारा		57	77	381	193	188	86	84	73	58	63	10	118	48
	मेलवाटोली		18	25	123	68	55	..	..	62	46	19	3	46	7
162	लाखझार	905.00	22	26	162	89	73	..	..	74	63	7	1	58	2
163	करांबिवेर	1,561.00	102	111	697	357	340	44	37	234	237	61	5	215	1
	कंवरपारा		37	40	233	126	107	11	10	94	76	31	2	84	..
	तलावड़ीपा		19	22	148	76	72	..	..	40	51	10	1	45	..
	माझापारा		24	27	178	82	96	14	14	4	58	14		48	1

उदयपुर तहसील

काम करने वाले																						
I		II		III		IV		V(a)		V(b)		VI		VII		VIII		IX		X		
																				काम न करने वाले		
पु.	स्त्री	पु.	स्त्री	पु.	स्त्री	पु.	स्त्री	पु.	स्त्री	पु.	स्त्री	पु.	स्त्री	पु.	स्त्री	पु.	स्त्री	पु.	स्त्री	पु.	स्त्री	स्थानीय कोड नं.
17	18	19	20	21	22	23	24	25	26	27	28	29	30	31	32	33	34	35	36	37	38	1
794	16	215	107	3	..	..	..	46	20	3	1	..	..	52	7	3	..	30	14	842	1722	153
17	..	9	..	..	..	..	..	..	..	..	..	..	..	..	..	..	..	..	..	22	47	
30	1	9	1	..	..	..	..	2	..	..	..	..	..	..	..	..	..	3	..	20	65	
130	8	61	24	1	..	..	..	4	5	1	..	..	..	11	1	2	..	8	1	124	300	
321	7	99	81	2	..	..	..	23	11	2	1	..	..	37	5	1	..	14	13	379	739	
264	..	31	1	..	..	..	..	13	4	..	..	..	..	3	1	..	..	5	..	261	494	
32	..	6	..	..	..	..	..	4	..	..	..	..	..	1	..	..	..	..	..	36	77	
194	106	80	67	1	..	..	..	4	3	..	..	..	..	..	..	..	..	3	..	204	310	154
49	23	27	26	..	..	..	..	1	1	..	..	..	..	..	..	..	..	..	..	74	102	
20	14	13	12	..	..	..	..	..	..	..	..	..	..	..	..	..	..	1	..	24	33	
125	69	40	29	1	..	..	..	3	2	..	..	..	..	..	..	..	..	2	..	106	175	
163	49	147	93	..	..	..	..	1	3	..	..	1	..	3	..	..	..	4	..	167	328	155
161	49	119	76	..	..	..	..	..	3	..	..	1	..	3	..	..	..	4	..	143	301	
2	..	28	17	..	..	..	..	1	..	..	..	..	..	..	..	..	..	..	..	24	27	
223	..	123	109	..	..	..	..	7	1	..	..	..	..	2	..	..	..	4	..	204	471	156
160	..	53	33	..	..	..	..	6	..	..	..	..	..	..	..	..	..	2	..	126	307	
63	..	70	76	..	..	..	..	1	1	..	..	..	..	2	..	..	..	2	..	78	164	
52	10	12	1	..	..	..	..	..	..	..	..	..	..	..	..	..	..	..	..	20	62	157
140	19	22	14	1	..	..	..	2	3	..	..	..	..	6	2	..	..	1	..	116	269	158
53	5	11	4	..	..	..	..	2	2	..	..	..	..	5	2	..	..	..	..	46	120	
48	8	5	3	..	.	..	..	..	1	..	..	..	..	..	..	..	..	1	..	25	71	
39	6	6	7	1	..	..	..	..	..	..	..	..	..	1	..	..	..	..	..	45	78	
16	34	37	9	..	..	..	..	13	4	..	..	..	..	1	..	..	..	3	.	156	297	159
31	4	4	1	..	..	..	..	..	..	..	..	..	..	..	..	..	..	..	..	28	62	
39	2	12	1	..	..	..	..	4	1	..	..	..	..	..	..	..	..	..	..	44	88	
93	28	21	7	..	..	..	..	9	3	..	..	..	..	1	..	..	..	3	..	84	147	
117	15	45	19	5	1	..	..	6	9	..	..	..	..	5	..	..	..	2	2	86	230	160
10	..	4	1	..	..	..	..	..	..	..	..	..	..	..	..	..	..	1	..	8	30	
15	..	4	..	..	..	..	..	..	..	..	..	..	..	..	..	..	..	..	..	7	26	
9	..	1	1	..	1	..	..	..	..	..	..	..	..	..	..	..	..	..	..	6	13	
12	3	6	..	1	..	..	..	1	3	..	..	..	..	..	..	..	..	..	2	5	22	
11	4	6	4	1	..	..	..	..	..	..	..	..	..	..	..	..	..	..	..	10	23	
3	..	10	10	1	..	..	..	1	1	..	..	..	..	..	..	..	..	..	..	10	17	
57	8	14	3	2	..	..	..	4	5	..	..	..	..	5	..	..	..	1	..	40	99	
189	33	42	22	..	..	..	..	5	3	..	..	..	..	3	..	..	..	5	..	133	304	161
38	..	2	..	..	..	..	..	..	..	..	..	..	..	..	..	..	..	..	..	18	63	
26	1	11	2	..	..	..	..	..	..	..	..	..	..	..	..	..	..	3	..	18	53	
86	27	23	19	..	..	..	..	4	2	..	..	..	..	3	..	..	..	2	..	75	140	
39	5	6	1	..	..	..	..	1	1	..	..	..	..	..	..	..	..	..	..	22	48	
48	..	5	1	..	..	..	..	2	1	3	..	..	..	..	..	..	..	..	..	31	71	162
164	..	35	..	7	..	..	..	2	1	..	..	..	..	2	..	..	..	5	..	142	339	163
79	..	4	..	..	..	..	..	..	..	..	..	..	..	..	..	..	..	1	..	42	107	
35	..	5	..	3	..	..	..	..	..	..	..	..	..	1	..	..	..	1	..	31	72	
23	..	18	..	2	..	..	..	2	1	..	..	..	..	1	..	..	..	2	..	34	95	

जनगणना का प्राथमिक सारांश

स्थानीय कोड नं.	गांव/वार्ड गणना ब्लाक का नाम	गांव का क्षेत्रफल एकड़ में नगर/वार्ड का वर्ग कि.मी.में	आबाद रिहायशी मकानों की संख्या	परिवारों की संख्या	गिने गये व्यक्तियों की कुल संख्या (बेघरबार और संस्थाओं में रहने वाले व्यक्तियों सहित)			अनुसूचित जातियां		अनुसूचित जन-जातियां		साक्षर एवं शिक्षित व्यक्ति		(I-IX) कुल काम करने वाले	
					व्यक्ति	पु.	स्त्री	पु.	स्त्री	पु.	स्त्री	पु.	स्त्री	पु.	स्त्री
1	2	3	4	5	6	7	8	9	10	11	12	13	14	15	16
	परवनापारा		22	22	138	73	65	19	13	54	52	6	..	38	..
164	सुरुंगपानी	1,860.00	186	216	1,196	606	590	28	36	359	337	91	10	351	16
	कुकराझर		9	9	49	24	25	6	6	4	5	1	..	16	..
	नेहरापारा		18	24	130	63	67	..	1	14	12	8	..	40	..
	सीटंगपारा		18	19	122	68	54	..	..	48	36	..	..	38	2
	खालपारा		27	30	184	92	92	4	5	63	66	3	..	52	2
	स्कूलपारा		12	14	84	42	42	..	..	37	36	14	6	21	2
	माझापारा		53	63	324	160	164	8	12	111	110	24	1	102	4
	नवाड़ीह		20	25	123	62	61	6	5	27	21	14	..	35	3
	डुमरड़ीह		29	32	180	95	85	4	7	55	51	27	3	47	3
165	बनगांव	1,496.00	116	135	729	375	354	49	42	276	264	80	15	209	65
	उपरपारा		47	59	292	159	133	10	8	107	85	41	6	94	32
	खालपारा		64	71	413	204	209	39	34	157	167	38	9	109	32
	करमीढप		5	5	24	12	12	..	..	12	12	1	..	6	1
166	खाड़ामाचा	1,266.00	71	90	485	253	232	5	6	155	141	29	9	118	4
	बुधापारा		8	10	54	33	21	..	..	25	17	4	..	14	..
	बैगापारा		7	8	44	17	27	..	..	17	27	..	..	11	..
	कंवरपारा		11	14	77	47	30	..	..	27	20	5	1	20	..
	महकुलपारा		9	9	52	23	29	..	..	6	5	3	3	10	1
	स्कुलपारा		17	21	114	53	61	5	6	37	42	5	3	29	1
	नेगीपारा		13	20	99	54	45	..	..	34	25	10	2	24	2
	भरींपारा		6	8	45	26	19	..	..	9	5	2	..	10	..
167	हरदीझरिया	524.00	37	46	284	137	147	..	..	130	141	4	1	78	3
	जितियापारा		16	16	103	46	57	..	..	39	51	2	..	26	2
	बढाईपारा		6	12	64	32	32	..	..	32	32	1	..	19	..
	बस्तीपारा		15	18	117	59	58	..	..	59	58	1	1	33	1
168	मुड़ाबहना	1,877.00	217	233	1,424	694	730	6	11	581	589	59	8	406	96
	ड़ाड़पानी		10	10	64	31	33	..	..	31	33	2	..	16	3
	खस्सीपारा		23	23	144	73	71	2	4	66	65	12	2	49	35
	कुचरीपारा		11	11	67	33	34	..	..	33	34	3	..	18	8
	भाठीपारा		44	50	279	134	145	3	4	103	96	21	3	79	13
	करमपारा		29	32	211	103	108	..	..	98	106	..	..	58	21
	करींजोर		14	16	64	34	30	..	..	19	19	4	1	24	2
	बहेरापारा		23	23	140	59	81	..	1	27	30	5	..	34	10
	बरपारा		17	19	136	68	68	..	..	63	65	3	1	39	..
	नावापारा		12	13	103	54	49	..	..	54	49	4	1	29	..
	पाकरड़ाड़		25	26	152	72	80	1	2	61	71	5	..	44	1
	सरनापारा		9	10	64	33	31	..	..	26	21	..	..	16	3
169	पीठा आमा	2,109.00	167	197	1,145	552	593	60	75	323	330	61	25	324	35
	हरदीझरियापारा		6	6	38	23	15	..	..	1	..	..	..	9	..
	माझीपारा		8	10	36	15	21	..	..	..	..	..	..	7	..
	बरपारा		6	9	82	41	41	..	..	31	29	7	4	23	..
	सराई पारा		5	5	43	19	24	..	..	19	24	4	2	10	..
	ढोगरीपारा		4	5	33	17	16	..	..	17	16	4	..	9	1

उदयपुर तहसील

काम करने वाले																					
I		II		III		IV		V(a)		V(b)		VI		VII		VIII		IX		X काम न करने वाले		स्थानीय कोड नं.
पु.	स्त्री	पु.	स्त्री	पु.	स्त्री	पु.	स्त्री	पु.	स्त्री	पु.	स्त्री	पु.	स्त्री	पु.	स्त्री	पु.	स्त्री	पु.	स्त्री	पु.	स्त्री	
17	18	19	20	21	22	23	24	25	26	27	28	29	30	31	32	33	34	35	36	37	38	1
27	..	8	..	2	..	..	..	..	..	..	..	..	..	..	..	..	..	1	..	35	65	
278	6	53	10	..	..	..	..	10	..	..	..	..	..	3	..	..	..	7	..	255	574	164
16	..	..	..	..	..	..	..	..	..	..	..	..	..	..	..	..	..	..	..	8	25	
32	..	5	..	..	..	..	..	..	..	..	..	..	..	2	..	..	..	1	..	23	67	
36	2	1	..	..	..	..	..	1	..	..	..	..	..	..	..	..	..	..	..	30	52	
44	2	3	..	..	..	..	..	4	..	..	..	..	..	..	..	..	..	1	..	40	90	
13	1	4	1	..	..	..	..	1	..	..	..	..	..	..	..	..	..	3	..	21	40	
82	1	18	3	..	..	..	..	..	..	..	..	..	..	1	..	..	..	1	..	58	160	
23	..	8	3	..	..	..	..	4	..	..	..	..	..	..	..	..	..	..	..	27	58	
32	..	14	3	..	..	..	..	..	..	..	..	..	..	..	..	..	..	1	..	48	82	
132	43	67	22	..	..	..	..	2	..	..	..	..	..	2	..	..	..	6	..	166	289	165
67	22	23	10	..	..	..	..	..	..	..	..	..	..	2	..	..	..	2	..	65	101	
59	21	44	11	..	..	..	..	2	..	..	..	..	..	..	..	..	..	4	..	95	177	
6	..	..	1	..	..	..	..	..	..	..	..	..	..	..	..	..	..	..	..	6	11	
90	4	17	..	6	..	..	..	4	..	..	..	..	..	..	..	..	..	1	..	135	228	166
13	..	..	..	1	..	..	..	..	..	..	..	..	..	..	..	..	..	..	..	19	21	
10	..	1	..	..	..	..	..	..	..	..	..	..	..	..	..	..	..	..	..	6	27	
16	..	3	..	1	..	..	..	..	..	..	..	..	..	..	..	..	..	..	..	27	30	
8	1	1	..	1	..	..	..	..	..	..	..	..	..	..	..	..	..	..	..	13	28	
20	1	6	..	1	..	..	..	1	..	..	..	..	..	..	..	..	..	1	..	24	60	
15	2	5	..	1	..	..	..	3	..	..	..	..	..	..	..	..	..	..	..	30	43	
8	..	1	..	1	..	..	..	..	..	..	..	..	..	..	..	..	..	..	..	16	19	
73	2	4	1	..	..	..	..	..	..	..	..	..	..	..	..	..	..	1	..	59	144	167
23	1	3	1	..	..	..	..	..	..	..	..	..	..	..	..	..	..	..	..	20	55	
18	..	1	..	..	..	..	..	..	..	..	..	..	..	..	..	..	..	..	..	13	32	
32	1	..	..	..	..	..	..	..	..	..	..	..	..	..	..	..	..	1	..	26	57	
354	79	27	10	2	2	..	..	8	2	3	..	..	..	3	2	..	..	9	1	288	634	168
16	3	..	..	..	..	..	..	..	..	..	..	..	..	..	..	..	..	..	..	15	30	
45	30	2	3	2	2	..	..	..	..	..	..	..	..	..	..	..	..	..	..	24	36	
18	8	..	..	..	..	..	..	..	..	..	..	..	..	..	..	..	..	..	..	15	26	
46	6	16	3	..	..	..	..	6	2	3	..	..	..	1	1	..	..	7	1	55	132	
55	20	1	1	..	..	..	..	2	..	..	..	..	..	..	..	..	..	..	..	45	87	
21	2	3	..	..	..	..	..	..	..	..	..	..	..	..	..	..	..	..	..	10	28	
32	9	..	..	..	..	..	..	..	..	..	..	..	..	2	1	..	..	..	..	25	71	
37	..	1	..	..	..	..	..	..	..	..	..	..	..	..	..	..	..	1	..	29	68	
27	..	1	..	..	..	..	..	..	..	..	..	..	..	..	..	..	..	1	..	25	49	
41	1	3	..	..	..	..	..	..	..	..	..	..	..	..	..	..	..	..	..	28	79	
16	..	..	3	..	..	..	..	..	..	..	..	..	..	..	..	..	..	..	..	17	28	
198	..	82	22	10	..	..	..	27	13	..	..	..	..	1	..	..	..	6	..	228	558	169
7	..	2	..	..	..	..	..	..	..	..	..	..	..	..	..	..	..	..	..	14	15	
7	..	..	..	..	..	..	..	..	..	..	..	..	..	..	..	..	..	..	..	8	21	
16	..	5	..	..	..	..	..	1	..	..	..	..	..	..	..	..	..	1	..	18	41	
10	..	..	..	..	..	..	..	..	..	..	..	..	..	..	..	..	..	..	..	9	24	
8	..	1	1	..	..	..	..	..	..	..	..	..	..	..	..	..	..	..	..	8	15	

जनगणना का प्राथमिक सारांश

स्थानीय कोड नं.	गांव/वार्ड गणना ब्लाक का नाम	गांव का क्षेत्रफल एकड़ में नगर/वार्ड का वर्ग कि.मी.में	आबाद रिहायशी मकानों की संख्या	परिवारों की संख्या	गिने गये व्यक्तियों की कुल संख्या (बेघरबार और संस्थाओं में रहने वाले व्यक्तियों सहित)			अनुसूचित जातियां		अनुसूचित जन-जातियां		साक्षर एवं शिक्षित व्यक्ति		(I-IX) कुल काम करने वाले	
					व्यक्ति	पु.	स्त्री	पु.	स्त्री	पु.	स्त्री	पु.	स्त्री	पु.	स्त्री
1	2	3	4	5	6	7	8	9	10	11	12	13	14	15	16
	जोराआमा		7	7	44	23	21	..	..	23	21	3	3	9	..
	खरागुदीपारा		6	6	42	22	20	..	..	22	20	3	1	14	..
	सलिहापारा		12	12	82	37	45	..	..	30	38	2	1	17	2
	स्कूलपारा		13	13	69	32	37	14	19	2	2	2	..	20	1
	मुड़ीपारा		15	24	128	61	67	6	8	32	32	13	..	37	3
	माझापारा		24	36	222	112	110	5	8	76	76	14	4	74	3
	गिरजापारा		7	7	45	17	28	3	3	6	7	3	3	11	2
	तुरीपारा		30	32	146	67	79	29	35	22	24	2	..	41	13
	बुड़ीआमा		4	4	26	15	11	..	..	10	9	1	1	8	2
	कोढ़ीडर		2	2	8	4	4	..	..	1	..	..	..	4	2
	पोकोंआमा		9	9	58	28	30	3	2	22	25	3	6	20	2
	अमली टिकरापारा		9	10	43	19	24	..	..	9	7	..	..	11	4
170	कुकरगांव	2,132.00	199	211	1,350	666	684	27	28	514	533	73	8	365	31
	कटहरपारा		29	30	208	102	106	4	5	70	77	11	..	53	8
	धुतियापारा		30	30	246	130	116	1	3	120	109	6	1	59	8
	सेनपानी		29	32	222	109	113	..	..	98	104	12	3	54	3
	नावापारा		11	12	61	26	35	..	..	26	35	..	..	15	..
	कठाईबहला		22	23	118	55	63	..	..	43	46	4	..	36	..
	गंझुपारा		23	25	178	84	94	7	6	75	84	23	3	56	4
	मोहनपुरी		26	28	167	84	83	8	4	56	54	8	..	51	4
	ठोढाहीपा		5	6	50	25	25	7	7	18	18	3	..	13	1
	खगेशरपारा		24	25	100	51	49	..	3	8	6	6	1	28	3
171	छातासराई	2,876.00	225	244	1,569	764	805	24	26	560	600	178	33	447	31
	धुरुआ आमा		50	50	391	181	210	1	1	168	202	38	19	97	2
	बोडरपारा		17	19	124	64	60	..	..	64	60	16	1	39	..
	छाईठांगर		21	23	146	74	72	..	..	34	27	21	1	46	1
	बीजापारा		16	16	82	36	46	..	..	32	41	2	..	27	1
	छातासराई		66	76	454	220	234	23	25	148	160	62	8	136	13
	कराभाटी		31	33	200	101	99	..	..	80	76	28	4	56	10
	बनमुड़ापारा		9	9	61	32	29	..	..	32	29	3	..	14	..
	छुईगोड़ा		15	18	111	56	55	..	..	2	5	8	..	32	4
172	काड़रो	2,142.00	221	238	1,316	641	675	19	17	482	493	126	35	380	6
	चवाईपारा		22	26	180	93	87	..	..	92	87	14	2	42	..
	सेमरडीह		12	13	75	34	41	..	..	23	30	6	1	17	..
	फीटींगपारा		49	59	337	173	164	7	8	117	108	32	9	103	1
	काड़रो		138	140	724	341	383	12	9	250	268	74	23	218	5
173	कुकरीचोली	1,097.00	85	92	609	292	317	18	14	194	221	16	..	194	1
	कुकरीचोली		38	39	273	137	136	3	6	111	108	13	..	86	..
	खमतराई		47	53	336	155	181	15	8	83	113	3	..	108	1
174	मठपहाड़	1,124.00	51	82	534	270	264	3	5	174	170	61	17	156	1
	बड़ाकापारा		18	25	154	79	75	..	..	77	72	18	3	47	..
	मठपहाड़		11	16	87	44	43	3	5	14	15	12	5	30	..
	कंरजपारा		12	25	154	76	78	..	..	76	78	15	7	42	1
	महकुलपारा		10	16	139	71	68	..	..	7	5	16	2	37	..

उदयपुर तहसील

काम करने वाले																						
I		II		III		IV		V(a)		V(b)		VI		VII		VIII		IX		X काम न करने वाले		स्थानीय कोड नं.
पु.	स्त्री	पु.	स्त्री	पु.	स्त्री	पु.	स्त्री	पु.	स्त्री	पु.	स्त्री	पु.	स्त्री	पु.	स्त्री	पु.	स्त्री	पु.	स्त्री	पु.	स्त्री	
17	18	19	20	21	22	23	24	25	26	27	28	29	30	31	32	33	34	35	36	37	38	1
8	..	1	..	..	..	..	..	..	..	..	..	..	..	..	..	..	..	..	..	14	21	
9	..	5	..	..	..	..	..	..	..	..	..	..	..	..	..	..	..	..	..	8	20	
10	..	7	2	..	..	..	..	..	..	..	..	..	..	..	..	..	..	..	..	20	43	
9	..	3	1	..	..	..	..	8	..	..	..	..	..	..	..	..	..	..	..	12	36	
24	..	11	3	..	..	..	..	..	..	..	..	..	..	..	..	..	..	2	..	24	64	
45	..	13	3	7	..	..	..	6	..	..	..	..	..	1	..	..	..	2	..	38	107	
4	..	6	2	1	..	..	..	..	..	..	..	..	..	..	..	..	..	..	..	6	26	
19	..	10	..	..	..	..	..	12	13	..	..	..	..	..	..	..	..	..	..	26	66	
6	..	2	2	..	..	..	..	..	..	..	..	..	..	..	..	..	..	..	..	7	9	
..	..	4	2	..	..	..	..	..	..	..	..	..	..	..	..	..	..	..	..	..	2	
12	..	5	2	2	..	..	..	..	..	..	..	..	..	..	..	..	..	1	..	8	28	
4	..	3	4	..	..	..	..	..	..	..	..	..	..	..	..	..	..	..	..	8	20	
261	3	88	28	3	..	..	..	8	..	..	..	..	..	..	..	..	..	5	..	301	653	170
37	..	12	8	..	..	..	..	2	..	..	..	..	..	..	..	..	..	2	..	49	98	
48	2	10	6	1	..	..	..	..	..	..	..	..	..	..	..	..	..	..	..	71	108	
45	..	7	3	1	..	..	..	..	..	..	..	..	..	..	..	..	..	1	..	55	110	
12	..	3	..	..	..	..	..	..	..	..	..	..	..	..	..	..	..	..	:	11	35	
22	..	11	..	1	..	..	..	2	..	..	..	..	..	..	..	..	..	..	..	19	63	
35	..	19	4	..	..	..	..	..	..	..	..	..	..	..	..	..	..	2	..	28	90	
39	1	12	3	..	..	..	..	..	..	..	..	..	..	..	..	..	..	..	..	33	79	
6	..	6	1	..	..	..	..	1	..	..	..	..	..	..	..	..	..	..	..	12	24	
17	..	8	3	..	..	..	..	3	..	..	..	..	..	..	..	..	..	..	..	23	46	
380	3	55	28	..	..	..	..	6	..	..	..	..	..	..	..	..	..	6	..	317	774	171
83	..	9	2	..	..	..	..	2	..	..	..	..	..	..	..	..	..	3	..	84	208	
37	..	2	..	..	..	..	..	..	..	..	..	..	..	..	..	..	..	..	..	25	60	
37	..	7	1	..	..	..	..	2	..	..	..	..	..	..	..	..	..	..	..	28	71	
25	1	2	..	..	..	..	..	..	..	..	..	..	..	..	..	..	..	..	..	9	45	
114	..	19	13	..	..	..	..	1	..	..	..	..	..	..	..	..	..	2	..	84	221	
47	2	8	8	..	..	..	..	..	..	..	..	..	..	..	..	..	..	1	..	45	89	
12	..	2	..	..	..	..	..	..	..	..	..	..	..	..	..	..	..	..	..	18	29	
25	..	6	4	..	..	..	..	1	..	..	..	..	..	..	..	..	..	..	..	24	51	..
328	..	33	1	2	..	..	..	4	3	..	..	..	..	2	2	1	..	10	..	261	669	172
38	..	4	..	..	..	..	..	..	..	..	..	..	..	..	..	..	..	..	..	51	87	
16	..	1	..	..	..	..	..	..	..	..	..	..	..	..	..	..	..	..	..	17	41	
83	..	15	1	1	..	..	..	1	..	..	..	..	..	1	..	..	..	2	..	70	163	
191	..	13	..	1	..	..	..	3	3	..	..	..	..	1	2	1	..	8	..	123	378	
180	..	11	1	..	..	..	..	3	..	..	..	..	..	..	..	..	..	..	..	98	316	173
84	..	2	..	..	..	..	..	..	..	..	..	..	..	..	..	..	..	..	..	51	136	
96	..	9	1	..	..	..	..	3	..	..	..	..	..	..	..	..	..	..	..	47	180	
112	..	33	1	..	..	..	..	5	..	..	..	..	..	3	..	..	..	3	..	114	263	174
39	..	5	..	..	..	..	..	3	..	..	..	..	..	..	..	..	..	..	..	32	75	
13	..	11	..	..	..	..	..	2	..	..	..	..	..	3	..	..	..	1	..	14	43	
33	..	7	1	..	..	..	..	..	..	..	..	..	..	..	..	..	..	2	..	34	77	
27	..	17	..	..	..	..	..	..	..	..	..	..	..	..	..	..	..	..	..	34	68	

जनगणना का प्राथमिक सारांश

स्थानीय कोड नं.	गांव/वार्ड गणना ब्लाक का नाम	गांव का क्षेत्रफल एकड़ में नगर/वार्ड का वर्ग कि.मी.में	आबाद रिहायशी मकानों की संख्या	परिवारों की संख्या	गिने गये व्यक्तियों की कुल संख्या (बेघरबार और संस्थाओं में रहने वाले व्यक्तियों सहित)			अनुसूचित जातियां		अनुसूचित जन-जातियां		साक्षर एवं शिक्षित व्यक्ति		(I-IX) कुल काम करने वाले	
					व्यक्ति	पु.	स्त्री	पु.	स्त्री	पु.	स्त्री	पु.	स्त्री	पु.	स्त्री
1	2	3	4	5	6	7	8	9	10	11	12	13	14	15	16
175	महेशपुर	2,306.00	122	149	895	452	443	14	9	298	293	83	16	242	13
	महेशपुर		37	48	297	146	151	12	6	76	86	40	10	90	2
	टोगरीपारा		14	20	104	45	59	..	..	30	42	9	..	24	2
	सेमरगेड़ा		10	11	51	25	26	..	..	23	24	3	3	15	..
	लालछापर		27	32	188	93	95	..	..	51	56	4	..	48	6
	प्रचारपारा		25	29	193	109	84	2	3	84	57	24	3	48	3
	टागरपानी		9	9	62	34	28	..	..	34	28	3	..	17	..
176	बगाई झरिया	405.00	44	50	296	146	150	23	22	60	65	14	1	102	12
	बगाई झरियापारा		24	27	158	74	84	18	19	23	30	10	1	50	10
	बरपारा		4	6	29	16	13	..	..	16	13	..	..	12	..
	मंगलूपारा		16	17	109	56	53	5	3	21	22	4	..	40	2
177	बिरी मडेगा	942.00	74	74	542	257	285	3	5	213	249	46	14	144	58
	सीरीपारा		13	13	107	51	56	..	..	37	47	10	4	31	11
	गौटियापारा		52	52	359	169	190	3	5	139	163	28	10	90	39
	चमरा पारा		9	9	76	37	39	..	..	37	39	8	..	23	8
178	मडिया दरहा (मधुपुर)	602.00	19	20	152	77	75	..	..	58	57	23	5	37	20
	महादेव पारा		10	11	70	35	35	..	..	16	17	16	5	15	4
	झुनगापारा		9	9	82	42	40	..	..	42	40	7	..	22	16
179	बन्धनपुर (गुखुआमा)	1,654.00	142	150	977	482	495	9	10	404	412	98	11	282	104
	बरड़ाड़		32	32	204	110	94	..	..	105	88	30	8	60	4
	रफेलपारा		62	67	461	219	242	..	..	184	205	43	3	127	62
	गौटियापारा		48	51	312	153	159	9	10	115	119	25	..	95	38
180	लुडेग	4,610.00	555	578	3,314	1,709	1,605	73	81	1093	1041	548	177	977	377
	प्रधान मुड़ा		37	40	256	136	120	..	..	80	79	45	7	72	17
	बांसापारा		75	77	456	220	236	..	..	118	133	65	7	125	14
	बाजारपारा		58	61	295	170	125	4	4	10	9	98	50	96	14
	गौटियापारा		43	44	266	164	102	7	4	139	89	73	4	67	21
	नावापारा		86	89	389	185	204	34	42	25	27	78	25	112	30
	लवमीपारा		91	101	587	297	290	2	1	271	262	62	12	181	112
	खरपानी		39	39	257	128	129	..	..	126	125	33	19	72	53
	बगलापारा		76	76	433	219	214	18	16	162	161	35	11	151	87
	जीकुटीपारा		50	51	375	190	185	8	14	162	156	59	42	101	29
181	कछार	2,972.00	296	314	1,940	954	986	42	52	628	664	204	55	539	46
	मदा घोघरा		22	23	118	61	57	7	10	53	46	6	1	41	4
	कीडातराई		18	18	105	53	52	18	18	32	28	6	1	35	12
	बरपारा		9	9	63	30	33	..	..	30	33	4	..	17	..
	स्कुलपारा		24	24	116	57	59	4	9	25	27	27	14	33	5
	लाखपारा		18	18	97	50	47	1	1	39	38	13	3	28	1
	सरपंच पारा		45	46	312	159	153	..	..	96	91	26	10	109	12
	पटेल पारा		26	26	126	60	66	..	..	6	6	21	9	37	1
	छिन्दपारा		4	4	28	13	15	..	..	13	15	1	..	7	..
	सेन्दरी बहार		89	96	632	302	330	9	10	207	243	77	15	158	10
	लीजापारा		35	43	305	153	152	3	4	116	121	21	2	64	1
	नावापारा		6	7	38	16	22	..	..	11	16	2	..	10	..

उदयपुर तहसील

काम करने वाले																						
I		II		III		IV		V(a)		V(b)		VI		VII		VIII		IX		X काम न करने वाले		
पु.	स्त्री	पु.	स्त्री	पु.	स्त्री	पु.	स्त्री	पु.	स्त्री	पु.	स्त्री	पु.	स्त्री	पु.	स्त्री	पु.	स्त्री	पु.	स्त्री	पु.	स्त्री	स्थानीय कोड नं.
17	18	19	20	21	22	23	24	25	26	27	28	29	30	31	32	33	34	35	36	37	38	1
202	2	34	7	..	..	..	..	4	4	..	..	..	..	..	..	..	..	2	..	210	430	175
70	..	18	2	..	..	..	..	..	..	..	..	..	..	..	..	..	..	2	..	56	149	
19	..	5	2	..	..	..	..	..	..	..	..	..	..	..	..	..	..	..	..	21	57	
12	..	3	..	..	..	..	..	..	..	..	..	..	..	..	..	..	..	..	..	10	26	
41	2	5	2	..	..	..	..	2	2	..	..	..	..	..	..	..	..	..	..	45	89	
43	..	3	1	..	..	..	..	2	2	..	..	..	..	..	..	..	..	..	..	61	81	
17	..	..	..	..	..	..	..	..	..	..	..	..	..	..	..	..	..	..	..	17	28	
81	..	4	1	..	..	..	..	17	11	..	..	..	..	..	..	..	..	..	..	44	138	176
38	..	2	1	..	..	..	..	10	9	..	..	..	..	..	..	..	..	..	..	24	74	
12	..	..	..	..	..	..	..	..	..	..	..	..	..	..	..	..	..	..	..	4	13	
31	..	2	..	..	..	..	..	7	2	..	..	..	..	..	..	..	..	..	..	16	51	
129	55	9	3	..	..	..	..	2	..	..	..	..	..	1	..	..	..	3	..	113	227	177
22	9	5	2	..	..	..	..	2	..	..	..	..	..	1	..	..	..	1	..	20	45	
85	38	3	1	..	..	..	..	..	..	..	..	..	..	..	..	..	..	2	..	79	151	
22	8	1	..	..	..	..	..	..	..	..	..	..	..	..	..	..	..	..	..	14	31	
36	20	1	..	..	..	..	..	..	..	..	..	..	..	..	..	..	..	..	..	40	55	178
15	4	..	..	..	..	..	..	..	..	..	..	..	..	..	..	..	..	..	..	20	31	
21	16	1	..	..	..	..	..	..	..	..	..	..	..	..	..	..	..	..	..	20	24	
198	84	55	6	..	..	..	..	23	12	..	..	..	..	2	2	..	..	4	..	200	391	179
50	4	5	..	..	..	..	..	1	..	..	..	..	..	1	..	..	..	3	..	50	90	
79	47	30	3	..	..	..	..	18	12	..	..	..	..	..	..	..	..	..	..	92	180	
69	33	20	3	..	..	..	..	4	..	..	..	..	..	1	2	..	..	1	..	58	121	
586	220	251	130	13	..	..	..	23	11	10	4	1	..	65	4	2	..	26	8	732	1228	180
29	4	21	13	..	..	..	..	4	..	4	..	..	..	12	..	..	..	2	..	64	103	
98	2	21	10	2	..	..	..	3	2	..	..	..	..	..	..	..	..	1	..	95	222	
20	..	19	8	5	..	..	..	2	1	2	..	..	..	39	1	2	..	7	4	74	111	
44	12	18	9	..	..	..	..	..	..	1	..	1	..	..	..	..	..	3	..	97	81	
47	8	43	19	4	..	..	..	4	..	1	1	..	..	9	1	..	..	4	1	73	174	
142	93	32	14	..	..	..	..	5	4	..	..	..	..	..	1	..	..	2	..	116	178	
59	47	12	4	..	..	..	..	1	2	..	..	..	..	..	..	..	..	..	..	56	76	
82	45	58	40	2	..	..	..	1	1	..	..	..	..	5	1	..	..	3	..	68	127	
65	9	27	13	..	..	..	..	3	1	2	3	..	..	..	..	..	..	4	3	89	156	
386	5	125	32	..	..	1	..	15	4	3	2	..	1	..	1	1	..	8	1	415	940	181
26..		10	3	..	..	1	..	4	..	..	..	..	..	..	..	..	..	..	1	20	53	
10	..	22	11	..	..	..	..	2	..	..	..	..	1	..	..	..	..	1	..	18	40	
14	..	3	..	..	..	..	..	..	..	..	..	..	..	..	..	..	..	..	..	13	33	
22	1	8	4	..	..	..	..	..	..	..	..	..	..	..	..	1	..	2	..	24	54	
22	1	6	..	..	..	..	..	..	..	..	..	..	..	..	..	..	..	..	..	22	46	
86	..	16	10	..	..	..	..	1	..	3	2	..	..	..	..	..	..	3	..	50	141	
32	..	5	1	..	..	..	..	..	..	..	..	..	..	..	..	..	..	..	..	23	65	
7	..	..	..	..	..	..	..	..	..	..	..	..	..	..	..	..	..	..	..	6	15	
111	3	40	3	..	..	..	..	5	3	..	..	..	..	..	1	..	..	2	..	144	320	
49	..	12	..	..	..	..	..	3	1	..	..	..	..	..	..	..	..	..	..	89	151	
7	..	3	..	..	..	..	..	..	..	..	..	..	..	..	..	..	..	..	..	6	22	

जनगणना का प्राथमिक सारांश

स्थानीय कोड नं.	गांव/वार्ड गणना ब्लाक का नाम	गांव का क्षेत्रफल एकड़ में नगर/वार्ड का वर्ग कि.मी.में	आबाद रिहायशी मकानों की संख्या	परिवारों की संख्या	गिने गये व्यक्तियों की कुल संख्या (बेघरबार और संस्थाओं में रहने वाले व्यक्तियों सहित)			अनुसूचित जातियां		अनुसूचित जन-जातियां		साक्षर एवं शिक्षित व्यक्ति		(I-IX) कुल काम करने वाले	
					व्यक्ति	पु.	स्त्री	पु.	स्त्री	पु.	स्त्री	पु.	स्त्री	पु.	स्त्री
1	2	3	4	5	6	7	8	9	10	11	12	13	14	15	16
182	पंगसुवा	1,850.00	210	216	1,424	703	721	15	24	589	620	108	21	442	104
	फिटोगपारा		43	43	282	138	144	10	17	113	120	9	3	80	31
	दरीपारा		29	9	192	104	88	..	..	99	83	15	..	68	4
	बसन्तपुर		24	24	191	95	96	..	..	90	92	8	..	58	1
	पंगसुवाबस्ती		114	120	759	366	393	5	7	287	325	76	18	236	68
183	कटगजोर	1,160.00	95	96	666	349	317	2	2	295	260	69	24	189	13
	ढोढापानी		12	12	82	46	36	..	..	46	36	4	..	28	1
	कवनपारा		8	8	61	34	27	..	..	34	27	4	1	20	2
	मक्कापारा		28	28	194	97	97	..	..	90	87	30	13	46	3
	गुईतपारा		5	5	34	19	15	..	..	19	15	6	3	8	1
	पटेलपारा		19	19	134	71	63	..	..	66	57	8	2	42	3
	चट्टानपारा		7	7	52	24	28	..	..	23	24	8	2	16	1
	डागीडीह		16	17	109	58	51	2	2	17	14	9	3	29	2
184	मुडापारा	2,666.00	275	280	1,798	923	875	65	55	653	628	242	73	556	45
	झेरापारा		23	24	170	91	79	..	..	90	79	19	7	55	2
	मुसछीपार		18	18	83	36	47	..	..	35	44	9	2	24	2
	बन्होपारा		23	23	160	79	81	..	..	77	77	18	7	44	2
	फिटींगपारा		12	12	59	28	31	4	3	11	17	5	..	11	1
	माझापारा		18	19	157	82	75	8	8	73	67	25	5	52	3
	चीचापानी		53	53	350	188	162	23	18	151	138	30	5	110	16
	जहजीपारा		23	23	166	81	85	..	..	53	56	27	15	48	1
	करंगापारा		53	55	303	160	143	17	14	40	24	61	20	98	10
	बीचवापारा		17	18	131	62	69	9	9	28	41	19	3	38	6
	पाकरपारा		4	4	22	11	11	..	..	11	11	3	..	8	1
	कुम्हीडोह		21	21	127	69	58	..	..	52	43	20	7	42	..
	ढोढापानी		3	3	21	11	10	3	2	8	8	3	1	8	1
	बैगापारा		7	7	49	25	24	1	1	24	23	3	1	18	..
185	बुढ़ाडांड	1,261.00	142	153	894	449	445	74	76	247	226	118	18	287	..
	नावापारा		19	19	87	48	39	5	6	32	22	11	..	36	..
	जमरापारा		30	33	230	108	122	53	56	17	13	21	7	65	..
	बुढ़ाडांड		73	80	426	214	212	16	14	123	122	68	7	141	..
	उरांवपारा		20	21	151	79	72	..	..	75	69	18	4	45	..
186	शिवपुर	1,141.00	132	132	705	341	364	65	73	202	212	83	18	208	33
	शिवपुर		97	97	493	240	253	51	63	140	145	69	15	147	19
	मावाड़ीह		7	7	49	21	28	..	..	21	28	3	..	14	3
	ड़ीपापारा		11	11	62	31	31	..	..	26	22	5	2	17	7
	महुकुलपारा		17	17	101	49	52	14	10	15	17	6	1	30	4
187	बेन्दोजोर झक्कड़पुर	957.00	102	102	674	318	356	6	16	262	295	79	38	174	22
	झकड़पुर		83	83	532	243	289	5	13	191	233	65	33	138	20
	फगुवापारा		7	7	58	29	29	..	..	29	29	8	1	14	..
	बन्धनापारा		4	4	31	19	12	1	3	18	9	2	3	8	..
	जंगलपारा		8	8	53	27	26	..	..	24	24	4	1	14	2
188	गाला	1,067.00	145	145	835	436	399	29	23	187	164	141	35	246	109

उदयपुर तहसील

काम करने वाले																						
I		II		III		IV		V(a)		V(b)		VI		VII		VIII		IX		X काम न करने वाले		
पु.	स्त्री	पु.	स्त्री	पु.	स्त्री	पु.	स्त्री	पु.	स्त्री	पु.	स्त्री	पु.	स्त्री	पु.	स्त्री	पु.	स्त्री	पु.	स्त्री	पु.	स्त्री	स्थानीय कोड नं.
17	18	19	20	21	22	23	24	25	26	27	28	29	30	31	32	33	34	35	36	37	38	1
383	77	44	21	1	..	..	..	11	5	..	..	..	..	2	..	..	..	1	1	261	617	182
70	18	9	13	..	..	..	..	..	..	..	..	..	..	..	..	..	..	1	..	58	113	
65	1	3	3	..	..	..	..	..	..	..	..	..	..	..	..	..	..	..	..	36	84	
52	..	3	..	..	..	..	..	3	1	..	..	..	..	..	..	..	..	..	..	37	95	
196	58	29	5	1	..	..	..	8	4	..	..	..	..	2	..	..	..	..	1	130	325	
130	4	53	9	..	..	..	..	2	..	..	..	..	..	..	..	..	..	4	..	160	304	183
18	..	10	1	..	..	..	..	..	..	..	..	..	..	..	..	..	..	..	..	18	35	
11	..	9	2	..	..	..	..	..	..	..	..	..	..	..	..	..	..	..	..	14	25	
32	2	12	1	..	..	..	..	1	..	..	..	..	..	..	..	..	..	1	..	51	94	
7	..	..	1	..	..	..	..	..	..	..	..	..	..	..	..	..	..	1	..	11	14	
28	..	12	3	..	..	..	..	..	..	..	..	..	..	..	..	..	..	2	..	29	60	
11	1	4	..	..	..	..	..	1	..	..	..	..	..	..	..	..	..	..	..	8	27	
23	1	6	1	..	..	..	..	..	..	..	..	..	..	..	..	..	..	..	..	29	49	
399	15	122	19	..	..	..	..	17	11	..	..	..	..	4	..	..	..	14	..	367	830	184
44	2	11	..	..	..	..	..	..	..	..	..	..	..	..	..	..	..	..	..	36	77	
23	2	..	..	..	..	..	..	1	..	..	..	..	..	..	..	..	..	..	..	12	45	
39	2	3	..	..	..	..	..	2	..	..	..	..	..	..	..	..	..	..	..	35	79	
11	1	..	..	..	..	..	..	..	..	..	..	..	..	..	..	..	..	..	..	17	30	
41	..	8	3	..	..	..	..	..	..	..	..	..	..	..	..	..	..	3	..	30	72	
77	3	20	3	..	..	..	..	10	10	..	..	..	..	..	..	..	..	3	..	78	146	
29	1	17	..	..	..	..	..	..	..	..	..	..	..	..	..	..	..	2	..	33	84	
57	2	35	8	..	..	..	..	1	..	..	..	..	..	2	..	..	..	3	..	62	133	
17	1	16	4	..	..	..	..	2	1	..	..	..	..	2	..	..	..	1	..	24	63	
8	..	..	1	..	..	..	..	..	..	..	..	..	..	..	..	..	..	..	..	3	10	
33	..	7	..	..	..	..	..	1	..	..	..	..	..	..	..	..	..	1	..	27	58	
6	1	2	..	..	..	..	..	..	..	..	..	..	..	..	..	..	..	..	..	3	9	
14	..	3	..	..	..	..	..	..	..	..	..	..	..	..	..	..	..	1	..	7	24	
237	..	44	..	..	..	..	..	2	..	..	..	..	..	..	..	..	..	4	..	162	445	185
32	..	4	..	..	..	..	..	..	..	..	..	..	..	..	..	..	..	..	..	12	39	
52	..	10	..	..	..	..	..	1	..	..	..	..	..	..	..	..	..	2	..	43	122	
114	..	25	..	..	..	..	..	1	..	..	..	..	..	..	..	..	..	1	..	73	212	
39	..	5	..	..	..	..	..	..	..	..	..	..	..	..	..	..	..	1	..	34	72	
172	19	29	5	..	..	1	2	3	5	..	..	..	..	1	..	..	..	2	2	133	331	186
121	11	22	1	..	..	1	2	1	3	..	..	..	..	1	..	..	..	1	2	93	234	
12	3	2	..	..	..	..	..	..	..	..	..	..	..	..	..	..	..	..	..	7	25	
14	4	2	3	..	..	..	..	..	..	..	..	..	..	..	..	..	..	1	..	14	24	
25	1	3	1	..	..	..	..	2	2	..	..	..	..	..	..	..	..	..	..	19	48	
125	1	30	5	3	1	..	..	12	13	..	1	..	..	..	..	..	..	4	1	144	334	187
94	1	26	4	3	1	..	..	11	12	..	1	..	..	..	..	..	..	4	1	105	269	
14	..	..	..	..	..	..	..	..	..	..	..	..	..	..	..	..	..	..	..	15	29	
6	..	2	..	..	..	..	..	..	..	..	..	..	..	..	..	..	..	..	..	11	12	
11	..	2	1	..	..	..	..	1	1	..	..	..	..	..	..	..	..	..	..	13	24	
184	79	49	26	2	1	..	..	4	3	..	..	..	..	..	..	1	..	6	..	190	290	188

जनगणना का प्राथमिक सारांश

स्थानीय कोड नं.	गांव/वार्ड गणना ब्लाक का नाम	गांव का क्षेत्रफल एकड़ में नगर/वार्ड का वर्ग कि.मी.में	आबाद रिहायशी मकानों की संख्या	परिवारों की संख्या	गिने गये व्यक्तियों की कुल संख्या (बेघरबार और संस्थाओं में रहने वाले व्यक्तियों सहित)			अनुसूचित जातियां		अनुसूचित जन-जातियां		साक्षर एवं शिक्षित व्यक्ति		(I-IX) कुल काम करने वाले	
					व्यक्ति	पु.	स्त्री	पु.	स्त्री	पु.	स्त्री	पु.	स्त्री	पु.	स्त्री
1	2	3	4	5	6	7	8	9	10	11	12	13	14	15	16
	खालपारा		35	35	204	112	92	26	16	31	29	27	6	64	12
	बलकड़ीह्		11	11	77	38	39	..	..	38	39	3	..	21	15
	उपरपारा		37	37	209	107	102	..	..	15	9	44	15	59	20
	बैगापारा		17	17	87	45	42	..	..	45	42	8	1	24	18
	शिकारीपारा		5	5	20	11	9	..	..	11	9	2	..	8	4
	गोपीपारा		40	40	238	123	115	3	7	47	36	57	13	70	40
189	डुडुगंजोर	2,235.00	258	260	1,345	658	687	72	76	443	446	154	14	472	73
	डुडुगंजोर पारा		154	154	791	395	396	13	21	353	351	119	10	298	35
	चोखपारा		2	2	10	6	4	..	..	6	4	..	..	4	2
	माझापारा		20	20	113	52	61	2	4	2	1	8	2	32	..
	सारसगार		37	37	219	102	117	53	48	20	23	11	..	65	16
	गाड़ी पारा		10	10	29	15	14	4	3	..	..	3	..	12	3
	खालापारा		22	22	99	48	51	..	..	24	25	12	1	29	8
	सागजोर		13	15	84	40	44	..	..	38	42	1	1	32	9
190	पालीडीह्	1,850.00	197	197	1,358	694	664	30	41	401	364	224	50	420	96
	जुनापारा		40	40	267	135	132	6	9	48	49	49	20	83	24
	माझापारा		9	9	69	39	30	..	..	23	21	12	2	28	6
	फिटीगपारा		28	28	165	78	87	9	17	58	53	18	1	51	14
	पकेरपारा		37	37	282	147	135	11	13	118	107	43	8	86	13
	बरपारा		25	25	166	84	82	3	2	59	61	29	8	59	9
	लाखसार		37	37	273	147	126	1	..	84	59	47	6	77	26
	धीनयापारा		21	21	136	64	72	..	..	11	14	26	5	36	4
191	कुमेकला	790.00	127	142	829	422	407	227	201	99	108	109	16	263	86
	जुनापारा		12	12	70	29	41	..	..	22	34	10	3	22	12
	नयापारा		46	52	337	171	166	103	98	65	64	44	5	103	28
	लाजियापारा		7	7	41	23	18	23	18	..	..	7	..	13	..
	महादेवटिकारा		44	53	290	149	141	84	71	..	..	38	6	94	33
	मालुपारा		18	18	91	50	41	17	14	12	10	10	2	31	13
192	पत्थलगांव	3,082.00	766	886	4,717	2,551	2,166	365	327	913	801	1174	418	1,395	194
	पत्थलगांव		526	617	3,152	1,711	1,441	221	210	387	344	951	382	891	115
	कोलढोढ़ी		23	27	212	104	108	..	..	101	99	10	..	71	4
	दर्रीपारा		15	17	98	48	50	..	..	48	50	1	..	35	4
	चिड़रा पारा		75	85	493	291	202	12	6	260	191	73	8	181	20
	बिलाई टांगर		29	34	140	69	71	4	5	20	24	28	5	54	6
	मौहाटिकरा		18	19	117	63	54	6	8	11	10	29	8	29	9
	लजियापारा		7	7	36	21	15	21	15	..	..	4	..	11	4
	जुनपारा		48	49	294	148	146	10	10	81	77	53	9	76	17
	सतनामीपारा		25	31	175	96	79	91	73	5	6	25	6	47	15
193	बन्धियाखार	617.00	75	90	696	372	324	47	54	308	248	167	47	144	8
	नक्टीपारा		54	68	562	306	256	2	3	287	231	151	45	113	8
	बलपारा		8	9	45	25	20	4	3	21	17	1	1	13	..
	लजियापारा		13	13	89	41	48	41	48	..	..	15	1	18	..
194	जोरा डोल	1,973.00	213	238	1,299	661	638	33	28	261	234	103	9	445	334
	पटेल पारा		51	53	286	153	133	17	11	121	107	49	4	98	69
	छोटकीपारा		56	58	333	176	157	8	8	71	51	21	3	118	91

उदयपुर तहसील

काम करने वाले																						
I		II		III		IV		V(a)		V(b)		VI		VII		VIII		IX		X काम न करने वाले		
पु.	स्त्री	पु.	स्त्री	पु.	स्त्री	पु.	स्त्री	पु.	स्त्री	पु.	स्त्री	पु.	स्त्री	पु.	स्त्री	पु.	स्त्री	पु.	स्त्री	पु.	स्त्री	स्थानीय कोड नं.
17	18	19	20	21	22	23	24	25	26	27	28	29	30	31	32	33	34	35	36	37	38	1
39	5	19	5	1	..	..	..	2	2	..	..	..	..	..	..	..	..	3	..	48	80	
21	15	..	..	..	..	..	..	..	..	..	..	..	..	..	..	..	..	..	..	17	24	
41	9	15	11	..	..	..	..	..	..	..	..	..	..	..	..	1	..	2	..	48	82	
17	14	7	4	..	..	..	..	..	..	..	..	..	..	..	..	..	..	..	..	21	24	
8	4	..	..	..	..	..	..	..	..	..	..	..	..	..	..	..	..	..	..	3	5	
58	32	8	6	1	1	..	..	2	1	..	..	..	..	..	..	..	..	1	..	53	75	
400	61	36	9	..	..	..	..	26	3	..	..	..	..	3	..	1	..	6	..	186	614	189
258	27	28	7	..	..	..	..	5	1	..	..	..	..	3	..	..	..	4	..	97	361	
..	..	..	..	..	..	..	..	4	2	..	..	..	..	..	..	..	..	..	..	2	2	
21	..	4	..	..	..	..	..	7	..	..	..	..	..	..	..	..	..	..	..	20	61	
52	15	2	1	..	..	..	..	9	..	..	..	..	..	..	..	1	..	1	..	37	101	
9	2	1	1	..	..	..	..	1	..	..	..	..	..	..	..	..	..	1	..	3	11	
31	8	1	..	..	..	..	..	..	..	..	..	..	..	..	..	..	..	..	..	16	43	
29	9	.	..	..	..	..	..	..	..	..	..	..	..	..	..	..	..	..	..	11	35	
284	..	109	87	5	..	..	..	9	5	1	..	..	..	8	2	1	..	3	2	274	568	190
57	..	22	22	1	..	..	..	..	1	1	..	..	..	..	..	..	..	2	1	52	108	
17	..	7	5	1	..	..	..	3	1	..	..	..	..	..	..	..	..	..	..	11	24	
37	..	14	13	..	..	..	..	..	..	..	..	..	..	..	1	..	..	..	..	27	73	
64	..	16	11	2	..	..	..	2	2	..	..	..	..	..	..	1	..	1	..	61	122	
42	..	16	9	..	..	..	..	1	..	..	..	..	..	..	..	..	..	..	..	25	73	
47	..	25	24	1	..	..	..	..	..	..	..	..	..	4	1	..	..	..	1	70	100	
20	..	9	3	..	..	..	..	3	1	..	..	..	..	4	..	..	..	..	..	28	68	
210	64	46	19	..	..	..	..	..	..	..	..	..	..	4	3	..	..	3	..	159	321	191
17	11	4	1	..	..	..	..	..	..	..	..	..	..	..	..	..	..	1	..	7	29	
88	20	14	8	..	..	..	..	..	..	..	..	..	..	1	..	..	..	..	..	68	138	
12	..	1	..	..	..	..	..	..	..	..	..	..	..	..	..	..	..	..	..	10	18	
70	22	20	8	..	..	..	..	..	..	..	..	..	..	3	3	..	..	1	..	55	108	
23	11	7	2	..	..	..	..	..	..	..	..	..	..	..	..	..	..	1	..	19	28	
586	56	216	105	23	1	..	..	32	2	47	..	9	..	265	16	44	..	173	14	1156	1972	192
257	18	113	67	20	1	..	..	31	1	39	..	9	..	240	15	37	..	145	13	820	1326	
61	..	7	3	..	..	..	..	1	1	..	..	..	..	..	..	1	..	1	..	33	104	
26	..	9	4	..	..	..	..	..	..	..	..	..	..	..	..	..	..	..	..	13	46	
122	14	30	5	2	..	..	..	..	..	4	..	..	..	3	..	5	..	15	1	110	182	
15	..	5	5	1	..	..	..	..	..	4	..	..	..	22	1	..	..	7	..	15	65	
21	1	8	8	..	..	..	..	..	..	..	..	..	..	..	..	..	..	..	..	34	45	
11	4	..	..	..	..	..	..	..	..	..	..	..	..	..	..	..	..	..	..	10	11	
45	9	27	8	..	..	..	..	..	..	..	..	..	..	..	..	1	..	3	..	72	129	
28	10	17	5	..	..	..	..	..	..	..	..	..	..	..	..	..	..	2	..	49	64	
114	..	19	..	..	..	..	..	2	..	..	..	..	..	2	..	1	..	6	8	228	316	193
83	..	19	..	..	..	..	..	2	..	..	..	..	..	2	..	1	..	6	8	193	248	
13	..	..	..	..	..	..	..	..	..	..	..	..	..	..	..	..	..	..	..	12	20	
18	..	..	..	..	..	..	..	..	..	..	..	..	..	..	..	..	..	..	..	23	48	
388	299	37	26	1	..	..	..	16	7	..	..	..	..	1	2	..	..	2	..	216	304	194
79	53	15	14	..	..	..	..	1	..	..	..	..	..	1	2	..	..	2	..	55	64	
102	85	7	2	..	..	..	..	9	4	..	..	..	..	..	..	..	..	..	..	58	66	

जनगणना का प्राथमिक सारांश

स्थानीय कोड नं.	गांव/वार्ड गणना ब्लाक का नाम	गांव का क्षेत्रफल एकड़ में नगर/वार्ड का वर्ग कि.मी.में	आबाद रिहायशी मकानों की संख्या	परिवारों की संख्या	गिने गये व्यक्तियों की कुल संख्या (बेघरबार और संस्थाओं में रहने वाले व्यक्तियों सहित)			अनुसूचित जातियां		अनुसूचित जन-जातियां		साक्षर एवं शिक्षित व्यक्ति		(I-IX) कुल काम करने वाले	
					व्यक्ति	पु.	स्त्री	पु.	स्त्री	पु.	स्त्री	पु.	स्त्री	पु.	स्त्री
1	2	3	4	5	6	7	8	9	10	11	12	13	14	15	16
	कदमपारा		27	31	166	75	91	..	..	14	17	16	2	49	48
	फोदोपारा		17	19	126	64	62	..	..	..	..	5	..	43	19
	सुगापारा		59	74	368	182	186	8	9	44	50	12	..	129	99
	मुडंरा पारा		3	3	20	11	9	..	..	11	9	..	..	8	8
195	तिलडेगा	3,141.00	315	328	1,858	942	916	72	79	705	681	196	37	577	92
	आमाकानी		41	43	235	128	107	2	4	72	60	38	4	77	18
	बादीपारा		9	11	79	41	38	3	34	38	34	10	2	22	7
	नावापारा		20	24	172	89	83	..	..	89	83	17	3	49	..
	कटंगतराई		62	67	399	190	209	6	7	163	187	17	2	121	12
	पटेल पारा		139	139	778	389	389	53	55	247	239	102	25	246	48
	दर्रीपारा		27	27	137	76	61	3	3	73	58	9	1	41	4
	मिलपारा		17	17	58	29	29	5	6	23	20	3	..	21	3
196	ओंगना	3,021.00	97	140	749	372	377	9	10	239	238	99	20	224	199
	ओंगना		75	118	589	290	299	7	7	162	166	91	20	179	162
	रावतपहरी		15	15	116	60	56	..	..	60	56	4	..	30	24
	खरामुडा		7	7	44	22	22	2	3	17	16	4	..	15	13
197	कानाकुला	153.00	23	24	98	56	42	..	..	56	42	..	..	34	30
	कानाकुला		15	15	63	37	26	..	..	37	26	..	..	20	18
	पटेलपारा		4	5	20	11	9	..	..	11	9	..	..	8	6
	बांधा आमा		4	4	15	8	7	..	..	8	7	..	..	6	6
198	चुल्हाखोल	216.00	19	21	139	72	67	3	1	65	63	10	..	49	2
199	तेजपुर (करंनारा)	306.00	62	62	370	182	188	8	9	138	144	45	6	117	7
	तेजपुर		34	34	187	98	89	2	3	82	74	31	1	62	4
	मुड़ा पारा		4	4	16	8	8	..	..	3	1	1	1	6	..
	पड़पारा		7	7	53	23	30	..	..	13	20	5	3	18	..
	केवटा पारा		17	17	114	53	61	6	6	40	49	8	1	31	3
200	ढोढ़ागांव	1,750.00	123	146	805	393	412	17	15	317	339	33	4	274	258
	ढोढागांव		11	12	55	25	30	2	3	23	27	..	..	18	22
	पतरा पारा		11	11	61	30	31	..	..	30	31	6	1	22	21
	पुइ टिकरा		10	10	82	39	43	1	1	34	38	..	..	29	31
	झांरा पारा		22	35	199	104	95	5	4	88	80	12	..	68	62
	महकुल पारा		4	4	17	7	10	..	..	..	..	..	..	6	5
	खाल पारा		16	18	110	54	56	6	4	34	39	9	3	36	29
	सलिह पारा		7	9	53	24	29	..	..	6	14	2	..	18	16
	धनाकछार		10	12	61	27	34	..	..	25	32	1	..	17	20
	खालकछार		19	20	84	43	41	3	3	37	35	3	..	33	24
	बसन्तपुर		10	12	68	34	34	..	..	34	34	..	..	23	21
	वरहाडांड		3	3	15	6	9	..	..	6	9	..	..	4	7
201	भन्डारीमुड़ा	88.00	9	10	69	40	29	..	..	24	14	5	..	20	14
202	सजवारी	526.00	22	29	168	84	84	..	..	76	76	2	..	58	50
	सजवारी		6	13	68	40	28	..	..	36	26	2	..	25	16
	डोकटी पहरी		16	16	100	44	56	..	..	40	50	..	..	33	34
203	सोहनपुर (लालमाटी)	339.00	54	54	292	142	150	10	11	99	106	26	5	88	2
	सोहनपुर		21	21	96	43	53	7	7	29	34	15	4	31	1
	फिटींग पारा		18	18	82	42	40	3	4	39	36	6	..	25	1

काम करने वाले																						
I		II		III		IV		V(a)		V(b)		VI		VII		VIII		IX		X काम न करने वाले		
पु.	स्त्री	पु.	स्त्री	पु.	स्त्री	पु.	स्त्री	पु.	स्त्री	पु.	स्त्री	पु.	स्त्री	पु.	स्त्री	पु.	स्त्री	पु.	स्त्री	पु.	स्त्री	स्थानीय कोड नं.
17	18	19	20	21	22	23	24	25	26	27	28	29	30	31	32	33	34	35	36	37	38	1
48	48	..	..	..	..	..	..	1	..	..	..	..	..	..	..	..	..	..	..	26	43	
39	16	2	1	..	..	..	..	2	2	..	..	..	..	..	..	..	..	..	..	21	43	
112	89	13	9	1	..	..	..	3	1	..	..	..	..	..	..	..	..	..	..	53	87	
8	8	..	..	..	..	..	..	..	..	..	..	..	..	..	..	..	..	..	..	3	1	
433	25	130	56	..	..	..	..	10	6	..	..	..	..	..	5	..	..	4	..	365	824	195
40	4	36	13	..	..	..	..	1	1	..	..	..	..	..	..	..	..	..	..	51	89	
14	..	8	7	..	..	..	..	..	..	..	..	..	..	..	..	..	..	..	..	19	31	
49	..	..	..	..	..	..	..	..	..	..	..	..	..	..	..	..	..	..	..	40	83	
109	4	10	8	..	..	..	..	2	..	..	..	..	..	..	..	..	..	..	..	69	197	
171	15	64	24	..	..	..	..	7	5	..	..	..	..	..	4	..	..	4	..	143	341	
34	2	7	1	..	..	..	..	..	..	..	..	..	..	..	1	..	..	..	..	35	57	
16	..	5	3	..	..	..	..	..	..	..	..	..	..	..	..	..	..	..	..	8	26	
160	164	46	22	3	2	..	..	12	11	..	..	..	..	..	..	..	..	3	..	148	178	196
137	141	33	17	3	2	..	..	3	2	..	..	..	..	..	..	..	..	3	..	111	137	
11	11	10	4	..	..	..	..	9	9	..	..	..	..	..	..	..	..	..	..	30	32	
12	12	3	1	..	..	..	..	..	..	..	..	..	..	..	..	..	..	..	..	7	9	
33	27	1	3	..	..	..	..	..	..	..	..	..	..	..	..	..	..	..	..	22	12	197
19	15	1	3	..	..	..	..	..	..	..	..	..	..	..	..	..	..	..	..	17	8	
8	6	..	..	..	..	..	..	..	..	..	..	..	..	..	..	..	..	..	..	3	3	
6	6	..	..	..	..	..	..	..	..	..	..	..	..	..	..	..	..	..	..	2	1	
40	2	..	..	4	..	..	..	..	..	..	..	..	..	..	..	..	..	5	..	23	65	198
103	4	10	3	1	..	..	..	..	..	..	..	..	..	1	..	..	..	2	..	65	181	199
55	2	4	2	..	..	..	..	..	..	..	..	..	..	1	..	..	..	2	..	36	85	
6	..	..	..	..	..	..	..	..	..	..	..	..	..	..	..	..	..	..	..	2	8	
14	..	3	..	1	..	..	..	..	..	..	..	..	..	..	..	..	..	..	..	5	30	
28	2	3	1	..	..	..	..	..	..	..	..	..	..	..	..	..	..	..	..	22	58	
198	218	64	33	5	5	..	..	3	2	..	..	..	..	1	..	..	..	3	..	119	154	200
14	20	4	2	..	..	..	..	..	..	..	..	..	..	..	..	..	..	..	..	7	8	
20	21	2	..	..	..	..	..	..	..	..	..	..	..	..	..	.	..	..	..	8	10	
20	27	8	3	..	..	..	..	1	1	..	..	..	..	..	..	..	..	..	..	10	12	
50	52	14	7	2	2	..	..	2	1	..	..	..	..	..	..	..	..	..	..	36	33	
6	5	..	..	..	..	..	..	..	..	..	..	..	..	..	..	..	..	..	..	1	5	
25	27	7	1	1	1	..	..	..	..	..	..	..	..	..	..	..	..	3	..	18	27	
12	12	5	4	..	..	..	..	..	..	..	..	..	.	1	..	..	..	..	..	6	13	
15	18	2	2	..	..	..	..	..	..	..	..	..	..	..	..	..	..	..	..	10	14	
24	17	7	5	2	2	..	..	..	..	..	..	..	..	..	..	..	..	..	..	10	17	
9	12	14	9	..	..	..	..	..	..	..	..	..	..	..	..	..	..	..	..	11	13	
3	7	1	..	..	..	..	..	..	..	..	..	..	..	..	..	..	..	..	..	2	2	
12	10	7	4	1	..	..	..	..	..	..	..	..	..	..	..	..	..	..	..	20	15	201
46	48	12	2	..	..	..	.	..	..	..	..	..	..	..	..	..	..	.	..	26	34	202
23	16	2	..	..	..	..	.	..	..	..	..	..	..	..	..	..	..	..	..	15	12	
23	32	10	..	..	..	..	..	..	..	..	..	..	..	..	..	..	..	..	..	11	22	
84	2	..	..	..	..	..	..	1	..	..	..	..	..	..	..	..	..	3	..	54	148	203
28	1	..	..	..	.	..	..	..	..	..	..	..	..	..	..	..	..	3	..	12	52	
25	1	..	..	..	..	..	..	..	..	..	..	..	..	..	..	..	..	..	..	17	39	

जनगणना का प्राथमिक सारांश

स्थानीय कोड नं.	गांव/वार्ड गणना ब्लाक का नाम	गांव का क्षेत्रफल एकड़ में नगर/वार्ड का वर्ग कि.मी.में	आबाद रिहायशी मकानों की संख्या	परिवारों की संख्या	गिने गये व्यक्तियों की कुल संख्या (बेघरबार और संस्थाओं में रहने वाले व्यक्तियों सहित)			अनुसूचित जातियां		अनुसूचित जन-जातियां		साक्षर एवं शिक्षित व्यक्ति		(I-IX) कुल काम करने वाले	
					व्यक्ति	पु.	स्त्री	पु.	स्त्री	पु.	स्त्री	पु.	स्त्री	पु.	स्त्री
1	2	3	4	5	6	7	8	9	10	11	12	13	14	15	16
	महकुल पारा		6	6	44	24	20	..	..	..	..	4	1	14	..
	उरांव पारा		9	9	70	33	37	..	..	31	36	1	..	18	..
204	सिसरिंगा	4,679.00	295	319	1,779	882	897	45	48	588	606	144	11	590	122
	हाथी चाप डाड़		3	3	16	7	9	..	..	6	6	..	..	5	2
	जुनवानी		42	42	227	6	111	..	..	98	100	15	..	85	14
	कुधरी पारा		8	8	40	17	23	..	..	13	14	1	..	11	5
	करमी पारा		34	34	157	71	86	16	19	38	45	8	..	53	17
	बांसबहरी		31	32	166	80	86	2	7	66	75	3	..	49	31
	पोलई आँट		19	20	118	59	59	3	3	45	46	3	..	40	9
	सिंघुभार		13	17	89	45	44	..	..	..	..	1	..	29	..
	मंडारी पारा		21	25	154	76	78	3	1	50	49	6	2	52	21
	सिसरिंगा		95	108	636	331	305	16	13	211	192	96	9	215	15
	पंड़री ओड़		4	4	27	15	12	5	5	1	..	3	..	11	5
	सारसमार		15	15	104	41	63	..	..	41	63	2	..	27	2
	लकड़ांड		6	7	29	15	14	..	..	12	12	3	..	8	..
	बिहान उभतु		4	4	16	9	7	..	..	7	4	3	..	5	1
205	अमलझरिया	562.00	9	9	48	30	18	..	..	24	15	1	..	13	1
206	कटाईपाली	1,451.00	103	104	456	224	232	13	21	153	144	56	3	138	13
	माझा पारा		74	75	335	161	174	13	21	110	105	49	3	101	12
	पटल पारा		17	17	72	37	35	..	..	28	24	5	..	22	..
	नये खेना		12	12	49	26	23	..	..	15	15	2	..	15	1
207	घेरचुची	966.00	9	9	54	25	29	..	..	19	21	..	..	17	..
208	जमावीरा	556.00	120	120	583	301	282	11	9	228	220	38	1	182	9
	छेर गोहरी		17	17	90	48	42	..	..	36	36	4	..	28	..
	पुराना बस्ती		58	58	276	142	134	10	7	110	105	24	1	86	7
	महकुल पारा		9	9	43	23	20	..	..	8	7	1	..	12	..
	कटेल पारा		29	29	133	69	64	1	2	64	57	4	..	42	2
	बन खेता		7	7	41	19	22	..	..	10	15	5	..	14	..
209	डिड़वानारा	1,243.00	31	31	164	79	85	..	..	71	75	6	..	43	2
210	बागड़ाही	167.00	26	26	131	75	56	..	..	59	44	1	..	41	..
	पटेल पारा		23	23	113	65	48	..	..	49	36	1	..	35	..
	उरांव पारा		3	3	18	10	8	..	..	10	8	..	..	6	..
211	मदनपुर	642.00	27	28	143	72	71	3	8	62	54	..	1	44	..
212	मैनीपुर	693.00	17	22	104	52	52	5	7	38	35	2	..	30	2
213	राजकोट	457.00	71	71	412	210	202	9	12	170	159	29	6	131	1
	राजकोट		61	61	380	193	187	9	12	154	144	27	5	122	1
	बिरहोल पारा		4	4	12	4	8	..	..	4	8	..	..	2	..
	खाल पारा		6	6	20	13	7	..	..	12	7	2	1	7	..
214	शकरलया	1,559.00	111	118	558	300	258	4	5	217	185	47	2	175	56
	शकरलया		60	60	281	149	132	..	..	144	125	20	..	90	25
	बोंकी		39	46	221	120	101	4	5	42	35	26	2	68	30
	दर्रा पारा		6	6	28	15	13	..	..	15	13	1	..	7	1
	पतरा पारा		6	6	28	16	12	..	..	16	12	..	..	10	..
215	सुपकोना	671.00	21	29	182	98	84	4	7	87	68	1	..	51	..

उदयपुर तहसील

काम करने वाले																						
I		II		III		IV		V(a)		V(b)		VI		VII		VIII		IX		X काम न करने वाले		
पु.	स्त्री	पु.	स्त्री	पु.	स्त्री	पु.	स्त्री	पु.	स्त्री	पु.	स्त्री	पु.	स्त्री	पु.	स्त्री	पु.	स्त्री	पु.	स्त्री	पु.	स्त्री	स्थानीय कोड नं.
17	18	19	20	21	22	23	24	25	26	27	28	29	30	31	32	33	34	35	36	37	38	1
14	..	..	..	..	..	..	..	..	..	..	..	..	..	..	..	..	..	..	..	10	20	
17	..	..	..	..	..	..	..	1	..	..	..	..	..	..	..	..	..	..	..	15	37	
419	22	96	85	28	3	..	..	16	10	3	..	1	..	10	..	1	..	16	2	292	775	204
4	..	1	2	..	..	..	..	..	..	..	..	..	..	..	..	..	..	..	..	2	7	
69	6	5	5	3	..	..	..	4	3	..	..	..	..	..	..	..	..	4	..	31	97	
9	2	..	2	..	..	..	..	2	1	..	..	..	..	..	..	..	..	..	..	6	18	
34	1	10	11	2	1	..	..	2	3	..	..	..	..	1	..	..	..	4	1	18	69	
32	2	15	29	2	..	..	.	..	..	..	..	..	..	..	..	..	..	..	..	31	55	
27	2	6	4	6	2	..	..	1	1	..	..	..	..	..	..	..	..	..	..	19	50	
29	..	..	..	..	..	..	..	..	..	..	..	..	..	..	..	..	..	..	..	16	44	
22	3	25	18	5	..	..	..	..	..	..	..	..	..	..	.	..	..	..	..	24	57	
153	4	31	9	7	..	..	..	7	1	2	..	1	..	9	..	..	..	5	1	116	290	
3	..	3	4	2	..	..	..	..	1	..	..	..	..	..	..	1	..	2	..	4	7	
27	2	..	..	..	..	..	..	..	..	..	..	..	..	..	..	..	..	..	..	14	61	
6	..	..	..	1	..	..	..	..	..	1	..	..	..	..	..	..	..	..	..	7	14	
4	..	..	1	..	..	..	..	..	..	..	.	..	..	..	..	..	..	1	..	4	6	
12	1	1	..	..	..	..	..	..	..	..	..	..	..	..	..	..	..	..	..	17	17	205
95	1	26	10	5	..	..	..	9	1	..	..	..	..	1	..	..	..	2	1	86	219	206
79	1	12	9	3	..	..	..	4	1	..	..	..	..	1	..	..	..	2	1	60	162	
14	..	5	..	2	..	..	..	1	..	..	..	..	..	..	..	..	..	..	..	15	35	
2	..	9	1	..	..	..	..	4	..	..	..	..	..	..	..	..	..	..	..	11	22	
13	..	4	..	..	..	..	..	..	..	..	..	..	..	..	..	..	..	..	..	8	29	207
141	2	25	2	7	..	..	..	6	1	..	4	..	..	..	..	..	..	3	..	119	273	208
20	..	5	..	3	..	..	..	..	..	..	..	..	..	..	..	..	..	..	..	20	42	
69	..	9	2	1	..	..	..	4	1	..	4	..	..	..	..	..	..	3	..	56	127	
8	..	3	..	..	..	..	..	1	..	..	..	..	..	..	..	..	..	..	..	11	20	
35	2	7	..	..	..	..	..	..	..	..	..	..	..	..	..	..	..	..	..	27	62	
9	..	1	..	3	..	..	..	1	..	..	..	..	..	..	..	..	..	..	..	5	22	
37	..	3	2	..	..	..	..	2	..	1	..	..	..	..	..	..	..	..	..	36	83	209
41	..	..	..	..	..	..	..	..	..	..	..	..	..	..	..	..	..	..	..	34	56	210
35	..	..	..	..	..	..	..	..	..	..	..	..	..	..	..	..	..	..	..	30	48	
6	..	..	..	..	..	..	..	..	..	..	..	..	..	..	..	..	..	..	..	4	8	
40	..	1	..	2	..	..	..	1	..	..	..	..	..	..	..	..	..	..	..	28	71	211
23	..	1	2	2	..	..	..	2	..	..	..	..	..	..	..	..	..	2	..	22	50	212
92	..	27	1	..	..	..	..	8	..	..	..	..	..	..	..	1	..	3	..	79	201	213
85	..	27	1	..	..	..	..	6	..	..	..	..	..	..	..	1	..	3	..	71	186	
..	..	..	..	..	..	..	..	2	..	..	..	..	..	..	..	..	..	..	..	2	8	
7	..	..	..	..	..	..	..	..	..	..	..	..	..	..	..	..	..	..	..	6	7	
97	1	74	52	1	..	..	..	3	3	..	..	..	..	..	..	..	..	..	..	125	202	214
57	..	33	24	..	..	..	..	..	1	..	..	..	..	..	..	..	..	..	..	59	107	
31	1	33	27	1	..	..	..	3	2	..	..	..	..	..	..	..	..	..	..	52	71	
3	..	4	1	..	..	..	..	..	..	..	..	..	..	..	..	..	..	..	..	8	12	
6	..	4	..	..	..	..	..	..	..	..	..	..	..	..	..	..	..	..	..	6	12	
36	..	5	..	1	..	..	..	9	..	..	..	..	..	..	..	..	..	..	..	47	84	215

जनगणना का प्राथमिक सारांश

स्थानीय कोड नं.	गांव/वार्ड गणना ब्लाक का नाम	गांव का क्षेत्रफल एकड़ में नगर/वार्ड का वर्ग कि.मी.में	आबाद रिहायशी मकानों की संख्या	परिवारों की संख्या	गिने गये व्यक्तियों की कुल संख्या (बेघरबार और संस्थाओं में रहने वाले व्यक्तियों सहित)			अनुसूचित जातियां		अनुसूचित जन-जातियां		साक्षर एवं शिक्षित व्यक्ति		(I-IX) कुल काम करने वाले	
					व्यक्ति	पु.	स्त्री	पु.	स्त्री	पु.	स्त्री	पु.	स्त्री	पु.	स्त्री
1	2	3	4	5	6	7	8	9	10	11	12	13	14	15	16
	सुपकोना		17	25	155	82	73	4	7	71	57	1	..	44	..
	बिरहील पारा		4	4	27	16	11	.	..	16	11	..	..	7	..
216	सोखामुड़ा	549.00	99	100	524	257	267	14	11	105	116	38	6	147	1
	पटेल पारा		61	61	292	135	157	4	5	68	86	21	3	78	1
	कडेना		15	15	102	55	47	10	6	37	30	12	3	31	..
	परसा टोली		23	24	130	67	63	..	..	..	..	5	..	38	..
217	आमगांव	1,234.00	52	70	357	169	188	8	16	142	155	40	3	104	9
	आमगांव		24	30	165	79	86	..	..	70	76	12	..	45	4
	नवाडीह		28	40	192	90	102	8	16	72	79	28	3	59	5
218	आमपाली	2,203.00	44	55	323	153	170	14	12	102	114	31	8	90	11
	आमपाली		12	15	99	48	51	3	2	24	21	11	2	28	2
	नवाडीह		32	40	224	105	119	11	10	78	93	20	6	62	9
219	गेरसा	3,202.00	136	193	987	491	496	20	19	359	359	149	11	322	289
220	पंडरीपानी खुर्द	442.00	30	43	181	83	98	6	9	54	57	1	..	60	49
221	पोटिया	2,235.00	57	68	399	201	198	3	2	127	129	16	1	117	22
	पोटिया		40	47	280	137	143	..	..	114	120	9	1	84	15
	बैगा पारा		8	10	50	26	24	3	2	13	9	..	..	13	2
	महकूल पारा		9	11	69	38	31	..	..	..	..	7	..	20	5
222	नागदरहा	3,077.00	99	137	648	335	313	18	11	187	194	62	3	232	124
	नागदरहा		74	104	495	257	238	13	6	141	145	57	2	180	90
	बन्दुखोल		11	11	54	30	24	..	..	14	12	..	..	19	12
	नवाडीह		14	22	99	48	51	5	5	32	37	5	1	33	22
223	सागरपुर	503.00	17	21	90	39	51	..	..	3	1	17	3	22	3
	सागरपुर		1	5	13	6	7	..	..	2	1	1	..	4	1
	कलोनी		16	16	77	33	44	..	..	1	..	16	3	18	2
224	सिवार	1,484.00	48	75	330	176	154	6	2	114	93	18	..	111	50
	सिवार		24	43	162	86	76	6	2	41	32	11	..	51	19
	बरपाली		24	32	168	90	78	..	..	73	61	7	..	60	31
225	दर्रीडीह	1,554.00	43	43	227	121	106	..	..	16	17	40	..	50	3
	दर्रीडीह		32	32	169	92	77	..	..	..	..	39	..	35	3
	फिटिंग पारा		11	11	58	29	29	..	..	16	17	1	..	15	..
226	धरमजयगढ़	9,232.00	1,300	1,335	6,701	3,527	3,174	214	220	935	865	1,849	736	1,875	332
	बांसजोर		37	37	166	81	85	..	..	77	82	1	..	56	8
	पपिरमार		162	162	798	406	392	44	51	171	175	141	42	261	70
	सिविल लाईन		136	139	880	513	367	22	12	65	22	389	165	258	24
	पतरा पारा		236	255	1,110	606	504	63	67	73	78	383	181	256	96
	जेल लाईन		14	14	53	30	23	..	..	11	11	20	6	14	..
	मज्जिद पारा		106	106	500	271	229	53	62	49	29	178	69	129	21
	तेन्दु मार		33	33	180	93	87	..	..	39	44	40	1	38	..
	बाजार पारा		199	205	1,024	515	509	13	7	57	63	316	174	265	52
	कोदवारी पारा		110	111	533	269	264	19	21	212	204	99	10	185	12
	झुलनवर		32	32	163	84	79	..	..	56	48	4	..	56	..
	चिकटवानी		40	40	233	124	109	..	..	124	109	22	1	66	4
	धरमजयगढ़ कालोनी		195	201	1,061	535	526	..	..	1	..	256	87	291	45

उदयपुर तहसील

काम करने वाले																						
I		II		III		IV		V(a)		V(b)		VI		VII		VIII		IX		X काम न करने वाले		
पु.	स्त्री	पु.	स्त्री	पु.	स्त्री	पु.	स्त्री	पु.	स्त्री	पु.	स्त्री	पु.	स्त्री	पु.	स्त्री	पु.	स्त्री	पु.	स्त्री	पु.	स्त्री	स्थानीय कोड नं.
17	18	19	20	21	22	23	24	25	26	27	28	29	30	31	32	33	34	35	36	37	38	1
36	..	5	..	1	..	..	..	2	..	..	..	..	..	..	..	..	..	..	..	38	73	
..	..	..	..	..	..	..	..	7	..	..	..	..	..	..	..	..	..	..	..	9	11	
135	..	2	..	4	..	..	..	4	..	.	..	..	..	1	..	..	..	1	1	110	266	216
68	..	1	..	3	..	..	..	4	..	..	..	..	..	1	..	..	..	1	1	57	156	
29	..	1	..	1	..	..	..	..	..	..	..	..	..	..	..	..	..	..	..	24	47	
38	..	..	..	..	..	..	..	..	..	..	..	..	..	..	..	..	..	..	..	29	63	
82	2	11	6	4	..	..	..	3	..	..	..	..	..	..	..	..	..	4	1	65	179	217
35	2	7	2	2	..	..	..	1	..	..	..	..	..	..	..	..	..	..	..	34	82	
47	..	4	4	2	..	..	..	2	..	..	..	..	..	..	..	..	..	4	1	31	97	
57	3	20	7	6	..	..	..	2	..	..	..	..	..	1	:	..	..	4	1	63	159	218
21	1	6	..	1	..	..	..	..	..	..	..	..	..	..	..	..	..	..	1	20	49	
36	2	14	7	5	..	..	..	2	..	..	..	..	..	1	..	..	..	4	..	43	110	
228	204	48	60	15	8	..	..	14	11	1	..	..	..	4	2	1	..	11	4	169	207	219
55	44	5	5	..	..	..	..	..	..	..	..	..	..	..	..	..	..	..	..	23	49	220
80	4	30	17	5	..	..	..	2	..	..	..	..	..	..	..	..	..	..	1	84	176	221
65	4	19	10	..	..	..	..	..	..	..	..	..	..	..	..	..	..	..	1	53	128	
6	..	1	2	4	..	..	..	2	..	..	..	..	..	..	..	..	..	..	..	13	22	
9	..	10	5	1	..	..	..	..	..	..	..	..	..	..	..	..	..	..	..	18	26	
153	64	44	52	23	1	..	..	7	4	1	..	..	..	..	1	..	..	4	2	103	189	222
125	50	35	36	10	..	..	..	5	3	1	..	..	..	..	..	..	..	4	1	77	148	
11	5	2	5	6	..	..	..	..	..	..	..	..	..	..	1	..	..	..	1	11	12	
17	9	7	11	7	1	..	..	2	1	..	..	..	..	..	..	..	..	..	..	15	29	
18	2	3	1	..	..	..	..	..	..	..	..	..	..	..	..	..	..	1	..	17	48	223
..	..	3	1	..	..	..	..	..	..	..	..	..	..	..	..	..	..	1	..	2	6	
18	2	..	..	..	..	..	..	..	..	..	..	..	..	..	..	..	..	..	..	15	42	
89	42	20	8	2	..	..	..	..	..	..	..	.	..	..	..	..	..	..	..	65	104	224
43	17	6	2	2	..	..	..	..	..	..	..	..	..	..	..	..	..	..	..	35	57	
46	25	14	6	..	..	..	..	..	..	..	..	..	..	..	..	..	..	..	..	30	47	
42	3	4	..	4	..	..	..	..	..	..	..	..	..	.	..	..	..	..	..	71	103	225
34	3	1	..	..	..	..	..	..	..	..	..	..	..	..	..	..	..	..	..	57	74	
8	..	3	..	4	..	..	..	..	..	..	..	..	..	..	..	..	..	..	..	14	29	
736	57	193	123	99	4	..	..	46	13	48	4	48	3	232	18	38	..	435	110	1,652	2,842	226
40	..	15	2	..	..	..	..	..	.	.	.	..	..	1	..	..	..	..	6	25	77	
116	15	71	38	5	..	..	..	5	4	12	..	2	2	13	..	1	..	36	11	145	322	
20	3	3	..	14	..	..	..	6	..	4	..	13	..	21	..	5	..	172	21	255	343	
12	3	55	70	39	..	..	..	1	2	9	2	14	..	29	4	10	..	87	15	350	408	
..	..	..	..	..	..	..	..	..	..	..	..	2	..	..	..	..	..	12	..	16	23	
4	2	3	..	18	..	..	..	..	..	9	1	7	1	42	6	3	..	43	11	142	208	
33	..	2	..	..	.	..	..	..	..	..	..	..	..	1	..	1	..	1	..	55	87	
31	1	7	2	9	1	..	..	17	4	7	..	4	..	111	5	18	..	61	39	250	457	
139	1	7	..	9	3	..	..	7	..	1	1	6	..	5	2	..	..	11	5	84	252	
45	..	3	..	5	..	..	..	1	..	..	..	..	..	..	..	..	..	2	..	28	79	
61	2	2	..	..	..	..	..	1	..	..	..	..	..	..	..	..	..	2	2	58	105	
235	30	25	11	..	..	..	..	8	3	6	..	..	..	9	1	..	..	8	..	244	481	

जनगणना का प्राथमिक सारांश

स्थानीय कोड नं.	गांव/वार्ड गणना ब्लाक का नाम	गांव का क्षेत्रफल एकड़ में नगर/वार्ड का वर्ग कि.मी.में	आबाद रिहायशी मकानों की संख्या	परिवारों की संख्या	गिने गये व्यक्तियों की कुल संख्या (बेघरबार और संस्थाओं में रहने वाले व्यक्तियों सहित)			अनुसूचित जातियां		अनुसूचित जन-जातियां		साक्षर एवं शिक्षित व्यक्ति		(I-IX) कुल काम करने वाले	
					व्यक्ति	पु.	स्त्री	पु.	स्त्री	पु.	स्त्री	पु.	स्त्री	पु.	स्त्री
1	2	3	4	5	6	7	8	9	10	11	12	13	14	15	16
227	मेड़रमार	387.00	51	51	261	128	133	1	1	27	22	62	15	63	2
	मेड़रमार		23	23	110	57	53	1	1	27	22	23	..	28	2
	मेड़रमार कालौनी		28	28	151	71	80	..	..	..	..	39	15	35	..
228	शाहपुर	628.00	83	105	518	261	257	..	..	125	116	85	15	173	68
229	कोईलार	2,325.00	61	96	554	283	271	5	7	237	226	60	1	173	146
	कोईलार		50	74	400	203	197	4	7	160	156	45	1	129	105
	दुलिया मुडा		11	22	154	80	74	1	..	77	70	15	..	44	41
230	तराईमार	886.00	23	32	188	95	93	..	..	24	30	27	1	74	14
231	दुर्गापुर	1,476.00	150	182	988	498	490	13	18	150	150	196	45	289	111
	नावा पारा		35	43	240	114	126	7	14	78	78	46	7	78	48
	जुना पारा		26	41	211	107	104	6	4	71	72	14	..	68	61
	दुर्गापुर कालौनी		89	98	537	277	260	..	..	1	..	136	38	143	2
232	बायसी	4,866.00	311	401	1,983	975	1,008	21	29	495	491	205	40	560	58
	बायसी		111	153	768	395	373	15	19	275	261	44	2	252	30
	बायसी कालौनी		136	148	701	330	371	..	..	..	..	128	38	154	12
	लाख पतरा		38	67	348	171	177	3	7	156	155	20	..	103	12
	बिजा पतरा		26	33	166	79	87	3	3	64	75	13	..	51	4
233	उदउदा	7,679.00	251	253	1,196	564	632	19	20	500	575	56	5	345	238
	उदउदा		157	159	708	334	374	11	15	287	330	39	4	188	119
	फिटिंग पारा		38	38	183	80	103	3	1	71	96	8	..	58	46
	पोडा डाही		9	9	40	22	18	..	..	22	18	2	1	14	10
	काटीगडाही		17	17	82	39	43	..	..	39	43	3	..	28	22
	पडरी याहा		30	30	183	89	94	5	4	81	88	4	..	57	41
234	नरकालो	3,506.00	156	172	944	455	489	28	39	348	365	122	6	304	204
	नरकालो		130	143	786	377	409	13	23	295	310	102	6	254	166
	सुवार पारा		26	29	158	78	80	15	16	53	55	20	..	50	38
235	फत्तेपुर	412.00	39	45	194	98	96	3	5	68	59	17	3	65	31
	जुना डीह		26	30	120	60	60	..	..	42	41	5	3	42	21
	नवा डीह		1	15	74	38	36	3	5	26	18	12	..	23	10
236	रुपुंगा	2,075.00	89	98	512	270	242	8	7	227	211	62	6	144	78
237	खड़गांव	2,424.00	220	224	1,106	560	546	16	19	451	433	206	28	363	22
	खड़गांव		163	166	810	396	414	12	13	340	349	127	9	271	12
	ढोढा पारा		14	14	74	36	38	..	..	31	32	12	1	25	1
	लोटान पारा		12	12	58	30	28	..	..	30	28	9	..	23	1
	चरलु पारा		9	9	36	16	20	1	4	13	11	2	..	10	3
	सेठ पारा		22	23	128	82	46	3	2	37	13	56	18	34	5
238	सिथरा	5,469.00	317	321	1,427	719	708	83	87	503	497	237	21	474	215
	सिथरा		184	188	813	403	410	31	35	305	302	154	18	270	113
	भंडारी पारा		64	64	267	143	124	20	14	84	78	30	2	94	42
	कुकटी खोरों		5	5	23	12	11	..	..	12	11	2	1	8	3
	अधरियाडीह		12	12	59	31	28	23	27	..	..	14	..	19	9
	राम नगर		35	35	169	81	88	3	5	76	80	29	..	54	28
	महकुल पारा		8	8	47	24	23	5	6	3	4	4	..	13	10
	उरांव पारा		9	9	49	25	24	1	..	23	22	4	..	16	10

उदयपुर तहसील

काम करने वाले																						
I		II		III		IV		V(a)		V(b)		VI		VII		VIII		IX		X काम न करने वाले		
पु.	स्त्री	पु.	स्त्री	पु.	स्त्री	पु.	स्त्री	पु.	स्त्री	पु.	स्त्री	पु.	स्त्री	पु.	स्त्री	पु.	स्त्री	पु.	स्त्री	पु.	स्त्री	स्थानीय कोड नं.
17	18	19	20	21	22	23	24	25	26	27	28	29	30	31	32	33	34	35	36	37	38	1
56	1	2	1	2	..	..	..	1	..	1	..	..	..	..	..	..	..	1	..	65	131	227
21	1	2	1	2	..	..	..	1	..	1	..	..	..	..	..	..	..	1	..	29	51	
35	..	..	..	..	..	..	..	..	..	..	..	..	..	..	..	..	..	..	..	36	80	
89	..	69	65	5	2	..	..	1	1	1	..	..	..	1	..	..	..	7	..	88	189	228
154	102	4	37	3	2	..	..	5	5	..	..	..	..	2	..	..	..	5	..	110	125	229
112	64	4	35	3	2	..	..	4	4	..	..	..	..	2	..	..	..	4	..	74	92	
42	38	..	2	..	..	..	..	1	1	..	..	..	..	..	..	..	..	1	..	36	33	
57	..	11	12	2	2	..	..	..	..	..	..	..	..	1	..	..	..	3	..	21	79	230
262	76	17	31	2	1	..	..	5	3	..	..	..	..	..	..	..	..	3	..	209	379	231
70	35	4	11	..	..	..	..	2	2	..	..	..	..	..	..	..	..	2	..	36	78	
51	39	12	20	2	1	..	..	3	1	..	..	..	..	..	..	..	..	..	..	39	43	
141	2	1	..	..	..	..	..	..	..	..	..	..	..	..	..	..	..	1	..	134	258	
350	19	188	36	5	..	..	..	5	2	1	1	..	..	1	..	1	..	9	..	415	950	232
79	..	164	28	..	..	..	..	1	1	1	1	..	..	1	..	..	..	6	..	143	343	
137	12	13	..	..	..	..	..	..	..	..	..	..	..	..	..	1	..	3	..	176	359	
94	4	5	7	2	..	..	..	2	1	..	..	..	..	..	..	..	..	..	..	68	165	
40	3	6	1	3	..	..	..	2	..	..	..	..	..	..	..	..	..	..	..	28	83	
292	146	34	82	5	1	..	..	6	6	2	..	..	..	2	3	2	..	2	..	219	394	233
150	38	25	73	..	..	..	..	5	5	2	..	..	..	2	3	2	..	2	..	146	255	
53	42	3	4	2	..	..	..	..	..	..	..	..	..	..	..	..	..	..	..	22	57	
14	10	..	..	..	..	..	..	..	..	..	..	..	..	..	..	..	..	..	..	8	8	
26	21	2	1	..	..	..	..	..	..	..	..	..	..	..	..	..	..	..	..	11	21	
49	35	4	4	3	1	..	..	1	1	..	..	..	..	..	..	..	..	..	..	32	53	
245	100	32	90	13	7	..	..	7	6	2	..	..	..	1	..	..	..	4	1	151	285	234
208	79	29	82	5	1	..	..	5	3	2	..	..	..	1	..	..	..	4	1	123	243	
37	21	3	8	8	6	..	..	2	3	..	..	..	..	..	..	..	..	..	..	28	42	
38	12	26	18	..	..	..	..	1	1	..	..	..	..	..	..	..	..	..	..	33	65	235
20	6	22	15	..	..	..	..	..	..	..	..	..	..	..	..	..	..	..	..	18	39	
18	6	4	3	..	..	..	..	1	1	..	..	..	..	..	..	..	..	..	..	15	26	
127	68	16	10	1	..	..	..	..	..	..	..	..	..	..	..	..	..	..	..	126	164	236
285	4	23	7	8	1	..	..	11	6	..	..	..	..	19	3	1	..	16	1	197	524	237
231	2	18	5	4	1	..	..	5	2	..	..	..	..	5	1	..	..	8	1	125	402	
23	1	..	..	..	..	..	..	2	..	..	..	..	..	..	..	..	..	..	..	11	37	
23	1	..	..	..	..	..	..	..	..	..	..	..	..	..	..	..	..	..	..	7	27	
8	..	..	..	..	..	..	..	1	1	..	..	..	..	1	2	..	..	..	..	6	17	
..	..	5	2	4	..	..	..	3	3	..	..	..	..	13	..	1	..	8	..	48	41	
388	175	47	32	5	..	..	..	9	6	2	..	1	..	12	..	..	..	10	2	245	493	238
216	93	26	16	5	..	..	..	6	2	2	..	..	..	8	..	..	..	7	2	133	297	
81	34	10	8	..	..	..	..	1	..	..	..	1	..	..	..	..	..	1	..	49	82	
8	2	..	1	..	..	..	..	..	..	..	..	..	..	..	..	..	..	..	..	4	8	
12	5	..	..	..	..	..	..	2	4	..	..	..	..	4	..	..	..	1	..	12	19	
48	25	6	3	..	..	..	..	..	..	..	..	..	..	..	..	..	..	..	..	27	60	
8	6	4	4	..	..	..	..	..	..	..	..	..	..	..	..	..	..	1	..	11	13	
15	10	1	..	..	..	..	..	..	..	..	..	..	..	..	..	..	..	..	..	9	14	

जनगणना का प्राथमिक सारांश

स्थानीय कोड नं.	गांव/वार्ड यगना ब्लाक का नाम	गांव का क्षेत्रफल एकड़ में नगर/वार्ड का वर्ग कि.मी.में	आबाद रिहायशी मकानों की संख्या	परिवारों की संख्या	गिने गये व्यक्तियों की कुल संख्या (बेघरबार और संस्थाओं में रहने वाले व्यक्तियों सहित)			अनुसूचित जातियां		अनुसूचित जन-जातियां		साक्षर एवं शिक्षित व्यक्ति		(I-IX) कुल काम करने वाले	
					व्यक्ति	पु.	स्त्री	पु.	स्त्री	पु.	स्त्री	पु.	स्त्री	पु.	स्त्री
1	2	3	4	5	6	7	8	9	10	11	12	13	14	15	16
239	बरतापाली	3,904.00	164	166	791	390	401	11	15	288	298	96	5	249	17
	बरतापाली		96	98	494	247	247	10	12	203	206	62	1	157	11
	ढोलु आमा		25	25	119	55	64	1	3	9	13	2	..	33	3
	पटेल पारा		29	29	117	61	56	..	..	54	53	14	3	39	2
	सरपंच पारा		14	14	61	27	34	..	..	22	26	18	1	20	1
240	नवागांव (श्यामपुर)	1,035.00	143	144	726	357	369	10	9	209	230	93	22	211	85
	नवागांव		92	92	462	226	236	9	6	121	139	76	22	136	49
	घुटरा पारा		8	8	44	23	21	..	..	16	9	8	..	12	6
	जोगिया पारा		29	29	148	77	71	..	..	42	44	7	..	47	16
	चपहा पारा		7	8	38	17	21	..	..	17	21	..	..	10	9
	जुना डीह		7	7	34	14	20	1	3	13	17	2	..	6	5
241	क्रोन्धा	4,638.00	133	136	706	356	350	13	9	281	281	106	7	224	58
	क्रोन्धा		98	101	514	259	255	12	8	192	194	80	7	162	51
	माझा पारा		2	2	16	8	8	..	..	8	8	1	..	5	1
	नवाडीह		29	29	155	80	75	1	1	72	67	24	..	52	6
	पतरा पारा		4	4	21	9	12	..	..	9	12	1	..	5	..
242	सेमीपाली कलां	537.00	99	99	495	251	244	..	..	112	105	67	9	132	6
	सेमीपाली कला		93	93	474	242	232	..	..	103	93	66	9	125	6
	चुरेल बर		6	6	21	9	12	..	..	9	12	1	..	7	..
243	चैनपुर	3,182.00	41	41	246	114	132	4	3	100	116	16	..	78	2
	रज मार		38	38	234	109	125	4	3	99	116	16	..	74	1
	चुरेल बर		3	3	12	5	7	..	..	1	..	..	..	4	1
244	पुरुंगा	2,729.00	134	136	740	358	382	9	11	160	171	110	5	212	70
	पुरुंगा		90	92	454	221	233	5	4	148	153	72	3	136	46
	तेली पारा		44	44	286	137	149	4	7	12	18	38	2	76	24
245	कोकदार	973.00	18	18	87	45	42	..	..	40	39	9	..	34	1
246	गेरवानी	980.00	38	38	207	106	101	3	4	93	88	21	..	59	8
247	साम्हरसिंघा	2,137.00	121	121	609	294	315	8	8	245	268	99	16	197	5
	साम्हरसिंघा		115	115	583	284	299	8	8	241	259	94	16	189	5
	जगमोहन पारा		6	6	26	10	16	..	..	4	9	5	..	8	..
248	तेन्दुमड़ी	1,186.00	59	59	289	156	133	8	6	128	107	42	2	104	..
249	बहेरामार	3,142.00	236	276	1,163	574	589	55	63	376	403	199	19	366	102
	जगेसर पारा		2	2	9	6	3	..	..	4	2	2	..	3	..
	बहेरामार		223	258	1,075	532	543	27	30	372	402	184	17	341	99
	सरकतरी फार्म		1	5	18	8	10	..	..	..	..	5	2	6	1
	कोवापतरा		10	11	61	28	33	28	33	..	..	8	..	16	2
250	खरी	1,412.00	43	62	273	131	142	2	2	72	85	19	8	85	26
	बरजन पारा		3	8	33	19	14	2	2	4	1	3	3	12	3
	गौटिया पारा		28	36	176	80	96	..	..	37	52	15	5	51	17
	बनूवार पारा		12	18	64	32	32	..	..	31	32	1	..	22	6
251	कीदा	533.00	94	110	502	251	251	16	17	191	201	61	7	167	70
	पीपर माता		18	20	81	37	44	8	6	26	33	5	..	30	3
	गौटिया पारा		49	59	280	145	135	6	5	107	107	44	3	94	32
	सिदार पारा		14	16	86	43	43	2	6	32	32	12	4	26	15

उदयपुर तहसील

काम करने वाले																					
I		II		III		IV		V(a)		V(b)		VI		VII		VIII		IX		X काम न करने वाले		स्थानीय कोड नं.
पु.	स्त्री	पु.	स्त्री	पु.	स्त्री	पु.	स्त्री	पु.	स्त्री	पु.	स्त्री	पु.	स्त्री	पु.	स्त्री	पु.	स्त्री	पु.	स्त्री	पु.	स्त्री	
17	18	19	20	21	22	23	24	25	26	27	28	29	30	31	32	33	34	35	36	37	38	1
168	6	59	10	12	..	..	..	7	1	..	..	..	..	..	..	..	..	3	..	141	384	239
105	1	36	10	9	..	..	..	6	..	..	..	..	..	..	..	..	..	1	..	90	236	
15	3	16	..	2	..	..	..	..	..	..	..	..	..	..	..	..	..	..	..	22	61	
33	1	4	..	..	..	..	..	..	1	..	..	..	..	..	..	..	..	2	..	22	54	
15	1	3	..	1	..	..	..	1	..	..	..	..	..	..	..	..	..	..	..	7	33	
139	9	54	65	2	..	..	..	9	11	..	..	..	..	1	..	..	..	6	..	146	284	240
87	5	33	38	2	..	..	..	7	6	..	..	..	..	1	..	..	..	6	..	90	187	
6	1	6	5	..	..	..	..	..	..	..	..	..	..	..	..	..	..	..	..	11	15	
30	1	15	10	..	..	..	..	2	5	..	..	..	..	..	..	..	..	..	..	30	55	
10	2	..	7	..	..	..	..	..	..	..	..	..	..	..	..	..	..	..	..	7	12	
6	..	..	5	..	..	..	..	..	..	..	..	..	..	..	..	..	..	..	..	8	15	
174	38	27	13	8	1	..	..	8	4	1	..	..	..	2	..	..	..	4	2	132	292	241
120	34	23	12	6	1	..	..	7	3	1	..	..	..	2	..	..	..	3	1	97	204	
4	..	1	1	..	..	..	..	..	..	..	..	..	..	..	..	..	..	..	..	3	7	
45	4	3	..	2	..	..	..	1	1	..	..	..	..	..	..	..	..	1	1	28	69	
5	..	..	..	..	..	..	..	..	..	..	..	..	..	..	..	..	..	..	..	4	12	
82	2	45	3	..	..	..	..	2	1	..	..	..	..	1	..	..	..	2	..	119	238	242
81	2	39	3	..	..	..	..	2	1	..	..	..	..	1	..	..	..	2	..	117	226	
1	..	6	..	..	..	..	..	..	..	..	..	..	..	..	..	..	..	..	..	2	12	
68	..	2	..	2	1	3	1	3	..	..	..	..	..	..	..	..	..	..	..	36	130	243
67	..	2	..	2	1	..	..	3	..	..	..	..	..	..	..	..	..	..	..	35	124	
1	..	..	..	..	..	3	1	..	..	..	..	..	..	..	..	..	..	..	..	1	6	
154	51	36	9	3	1	..	..	9	9	1	..	..	..	3	..	..	..	6	..	146	312	244
92	33	27	6	3	1	..	..	6	6	..	..	..	..	3	..	..	..	5	..	85	187	
62	18	9	3	..	..	..	..	3	3	1	..	..	..	..	..	..	..	1	..	61	125	
30	..	4	1	..	..	..	..	..	..	..	..	..	..	..	..	..	..	..	..	11	41	245
54	7	2	..	3	1	..	..	..	..	..	..	..	..	..	..	..	..	..	..	47	93	246
148	2	41	2	1	..	..	..	4	1	..	..	..	..	1	..	..	..	2	..	97	310	247
142	2	40	2	1	..	..	..	3	1	..	..	..	..	1	..	..	..	2	..	95	294	
6	..	1	..	..	..	..	..	1	..	..	..	..	..	..	..	..	..	..	..	2	16	
90	..	10	..	2	..	..	..	1	..	..	..	..	..	1	..	..	..	..	..	52	133	248
292	92	44	6	12	1	..	..	10	3	..	..	..	..	3	..	..	..	5	..	208	487	249
2	..	1	..	..	..	..	..	..	..	..	..	..	..	..	..	..	..	..	..	3	3	
275	90	41	5	8	1	..	..	9	3	..	..	..	..	3	..	..	..	5	..	191	444	
..	..	2	1	4	..	..	..	..	..	..	..	..	..	..	..	..	..	..	..	2	9	
15	2	..	..	..	..	..	..	1	..	..	..	..	..	..	..	..	..	..	..	12	31	
37	3	48	23	..	..	..	..	..	..	..	..	..	..	..	..	..	..	..	..	46	116	250
3	1	9	2	..	..	..	..	..	..	..	..	..	..	..	..	..	..	..	..	7	11	
24	2	27	15	..	..	..	..	..	..	..	..	..	..	..	..	..	..	..	..	29	79	
10	..	12	6	..	..	..	..	..	..	..	..	..	..	..	..	..	..	..	..	10	26	
90	38	52	11	4	1	..	..	20	20	..	..	..	..	..	..	..	..	1	..	84	181	251
14	2	15	1	..	..	..	..	1	..	..	..	..	..	..	..	..	..	..	..	7	41	
61	24	27	8	3	..	..	..	2	..	..	..	..	..	..	..	..	..	1	..	51	103	
15	12	10	2	1	1	..	..	..	..	..	..	..	..	..	..	..	..	..	..	17	28	

जनगणना का प्राथमिक सारांश

स्थानीय कोड नं.	गांव/वार्ड गणना ब्लाक का नाम	गांव का क्षेत्रफल एकड़ में नगर/वार्ड का वर्ग कि.मी.में	आबाद रिहायशी मकानों की संख्या	परिवारों की संख्या	गिने गये व्यक्तियों की कुल संख्या (बेघरबार और संस्थाओं में रहने वाले व्यक्तियों सहित)			अनुसूचित जातियां		अनुसूचित जन-जातियां		साक्षर एवं शिक्षित व्यक्ति		(I-IX) कुल काम करने वाले	
					व्यक्ति	पु.	स्त्री	पु.	स्त्री	पु.	स्त्री	पु.	स्त्री	पु.	स्त्री
1	2	3	4	5	6	7	8	9	10	11	12	13	14	15	16
	माझी पारा		13	15	55	26	29	..	..	26	29	..	..	17	20
252	जामपाली	1,605.00	36	46	259	120	139	6	14	97	105	45	7	91	28
253	बांसाझार	844.00	82	106	547	278	269	33	38	165	160	75	18	191	74
	धनुहार पारा		..	..	..	वीरान	..	..	..	..	..	..	..	..	..
	ठाकुर पारा		16	24	151	78	73	19	20	45	40	28	8	52	12
	सतनामी पारा		26	34	170	86	84	10	16	36	35	28	5	62	24
	परधन पारा		23	26	131	60	71	..	..	38	48	15	5	40	23
	बैगा पारा		17	22	95	54	41	4	2	46	37	4	..	37	15
254	हाटी	3,754.00	308	308	1,492	762	730	27	24	546	523	308	36	492	221
	हाटी		281	281	1,372	702	670	27	24	488	464	285	35	448	212
	नवाडीह		27	27	120	60	60	..	..	58	59	23	1	44	9
255	जोगड़ा	3,358.00	212	215	1,061	523	538	3	4	399	407	120	21	345	46
	पतन पारा		3	3	17	9	8	..	..	6	6	..	..	6	..
	समरथ पारा		32	33	167	86	81	..	..	84	78	22	..	56	2
	जोगड़ा		177	179	877	428	449	3	4	309	323	98	21	283	44
256	महाराजगंज	1,998.00	132	136	685	323	362	15	13	196	232	107	38	214	63
257	धसकामुड़ा	1,929.00	92	94	502	245	257	35	33	109	111	68	15	120	10
	धसकामुड़ा		70	72	384	182	202	3	2	99	107	57	14	90	4
	मुड़ा पारा		22	22	118	63	55	32	31	10	4	11	1	30	6
258	भुन्ड़ी बहरा	561.00	28	29	180	90	90	3	1	80	81	5	..	61	1
259	पोड़ी छाल	1,641.00	83	86	452	214	238	5	4	110	123	30	4	139	4
	जुना पारा		59	60	310	142	168	1	1	81	96	22	4	90	2
	फिटिंग पारा		14	16	94	47	47	4	3	9	10	5	..	31	1
	माटा पारा		10	10	48	25	23	..	..	20	17	3	..	18	1
260	बंगासुता	937.00	143	171	812	376	436	16	15	289	343	174	11	276	7
	बंगासुता		139	167	790	366	424	16	15	279	331	172	11	268	7
	कुधार बार		4	4	22	10	12	..	..	10	12	2	..	8	..
261	मुनुन्द	3.820.00	299	302	1,420	718	702	16	12	512	520	184	39	457	48
	मुनुन्द		254	256	1,207	613	594	16	12	410	415	162	38	387	45
	नवाडीह		45	46	213	105	108	..	..	102	105	22	1	70	3
262	बरबसपुर	1,380.00	137	138	633	290	343	14	12	203	253	117	32	194	30
263	कुड़ेकेला	1,355.00	321	342	1571	804	767	34	33	480	482	354	79	500	263
	नवाडीह		75	78	326	149	177	..	..	141	167	53	19	107	84
	मुनुन्द पारा		28	28	118	67	51	3	2	45	35	31	1	41	24
	माझा पारा		101	108	513	267	246	4	3	133	133	146	36	159	88
	रुसपुत पारा		75	84	386	210	176	24	23	55	39	93	21	122	4
	सुमुकुडा		7	7	42	23	19	..	..	23	19	3	..	15	7
	उरांव पारा		4	4	22	11	11	..	..	11	11	2	..	5	3
	मादरपखना		31	33	164	77	87	3	5	72	78	26	2	51	14
264	गंजा ईपाली	1,163.00	26	26	126	67	59	..	..	59	51	12	2	29	7
	गंजाईपाली		15	15	68	38	30	..	..	30	22	11	2	24	2
	उरांव पारा		11	11	58	29	29	..	..	29	29	1	..	5	5
265	गलीमार	859.00	28	28	144	64	80	1	..	60	70	4	..	42	..
	गलीमार		13	13	62	29	33	1	..	27	31	3	..	19	..

काम करने वाले																						
I		II		III		IV		V(a)		V(b)		VI		VII		VIII		IX		X काम न करने वाले		
पु.	स्त्री	पु.	स्त्री	पु.	स्त्री	पु.	स्त्री	पु.	स्त्री	पु.	स्त्री	पु.	स्त्री	पु.	स्त्री	पु.	स्त्री	पु.	स्त्री	पु.	स्त्री	स्थानीय कोड नं.
17	18	19	20	21	22	23	24	25	26	27	28	29	30	31	32	33	34	35	36	37	38	1
..	..	..	..	..	..	..	..	17	20	..	..	..	..	..	..	..	..	..	..	9	9	
79	17	6	11	2	..	..	..	..	1	..	..	..	..	2	..	..	..	1	..	29	111	252
125	8	52	58	7	3	..	..	4	4	..	..	..	..	1	..	..	..	2	1	87	195	253
..	..	..	..	..	..	..	..	..	..	वीरान	..	..	..	..	..	..	..	..	..	..	..	..
40	1	8	11	3	..	..	..	..	..	..	..	..	..	..	..	..	..	1	..	26	61	
40	2	20	20	1	1	..	..	..	..	..	..	..	..	..	..	..	..	1	1	24	60	
26	4	8	15	1	..	..	..	4	4	..	..	..	..	1	..	..	..	..	..	20	48	
19	1	16	12	2	2	..	..	..	..	..	..	..	..	..	..	..	..	..	..	17	26	
365	158	85	53	7	..	..	..	20	6	1	..	..	..	3	2	..	..	11	2	270	509	254
330	149	77	53	6	..	..	..	20	6	1	..	..	..	3	2	..	..	11	2	254	458	
35	9	8	..	1	..	..	..	..	..	..	..	..	..	..	..	..	..	..	..	16	51	
299	22	14	5	7	6	..	..	15	7	..	..	..	..	1	..	..	..	9	6	178	492	255
3	..	..	..	..	..	..	..	3	..	..	..	..	..	..	..	..	..	..	..	3	8	
50	2	2	..	..	..	..	..	2	..	..	..	..	..	..	..	..	..	2	..	30	79	
246	20	12	5	7	6	..	..	10	7	..	..	..	..	1	..	..	..	7	6	145	405	
126	24	70	27	1	..	..	..	9	5	1	..	..	..	2	7	..	..	5	..	109	299	256
87	6	19	4	..	..	..	..	10	..	..	..	..	..	1	..	..	..	3	..	125	247	257
74	4	7	..	..	..	..	..	7	..	..	..	..	..	1	..	..	..	1	..	92	198	
13	2	12	4	..	..	..	..	3	..	..	..	..	..	..	..	..	..	2	..	33	49	
52	..	4	..	3	1	..	..	2	..	..	..	..	..	..	..	..	..	..	..	29	89	258
126	2	5	..	5	1	..	..	..	..	..	..	..	..	..	..	..	..	3	1	75	234	259
83	2	3	..	3	..	..	..	..	..	..	..	..	..	..	..	..	..	1	..	52	166	
26	..	2	..	2	1	..	..	..	..	..	..	..	..	..	..	..	..	1	..	16	46	
17	..	..	..	..	..	..	..	..	..	..	..	..	..	..	..	..	..	1	1	7	22	
238	3	18	..	5	..	..	..	7	1	..	..	..	..	1	..	..	..	7	3	100	429	260
230	3	18	..	5	..	..	..	7	1	..	..	..	..	1	..	..	..	7	3	98	417	
8	..	..	..	..	..	..	..	..	..	..	..	..	..	..	..	..	..	..	..	2	12	
356	37	87	10	..	..	..	..	5	..	..	..	3	..	..	..	..	..	6	1	261	654	261
288	35	85	9	..	..	..	..	5	..	..	..	3	..	..	..	..	..	6	1	226	549	
68	2	2	1	..	..	..	..	..	..	..	..	..	..	..	..	..	..	..	..	35	105	
173	27	16	3	1	..	..	..	1	..	..	..	..	..	..	..	..	..	3	..	96	313	262
348	222	42	24	25	3	..	..	7	5	3	..	..	..	45	3	1	..	29	6	304	504	263
100	81	1	2	1	..	..	..	..	..	..	..	..	..	..	..	..	..	5	1	42	93	
37	20	1	1	2	1	..	..	..	..	..	..	..	..	..	..	..	..	1	2	26	27	
96	76	14	8	11	..	..	..	3	3	1	..	..	..	26	..	..	..	8	1	108	158	
53	26	21	10	8	..	..	..	4	2	2	..	..	..	19	3	1	..	14	2	88	133	
14	7	1	..	..	..	..	..	..	..	..	..	..	..	..	..	..	..	..	..	8	12	
..	..	4	3	..	..	..	..	..	..	..	..	..	..	..	..	..	..	1	..	6	8	
48	12	..	..	3	2	..	..	..	..	..	..	..	..	..	..	..	..	..	..	26	73	
11	1	17	6	1	..	..	..	..	..	..	..	..	..	..	..	..	..	..	..	38	52	264
11	1	12	1	1	..	..	..	..	..	..	..	..	..	..	..	..	..	..	..	14	28	
..	..	5	5	..	..	..	..	..	..	..	..	..	..	..	..	..	..	..	..	24	24	
17	..	21	..	4	..	..	..	..	..	..	..	..	..	..	..	..	..	..	..	22	80	265
17	..	..	..	2	..	..	..	..	..	..	..	..	..	..	..	..	..	..	..	10	33	

जनगणना का प्राथमिक सारांश

स्थानीय कोड नं.	गांव/वार्ड गणना ब्लाक का नाम	गांव का क्षेत्रफल एकड़ में नगर/वार्ड का वर्ग कि.मी.में	आबाद रिहायशी मकानों की संख्या	परिवारों की संख्या	गिने गये व्यक्तियों की कुल संख्या (बेघरबार और संस्थाओं में रहने वाले व्यक्तियों सहित)			अनुसूचित जातियां		अनुसूचित जन-जातियां		साक्षर एवं शिक्षित व्यक्ति		(I-IX) कुल काम करने वाले	
					व्यक्ति	पु.	स्त्री	पु.	स्त्री	पु.	स्त्री	पु.	स्त्री	पु.	स्त्री
1	2	3	4	5	6	7	8	9	10	11	12	13	14	15	16
	उरांव पारा		15	15	82	35	47	..	..	33	39	1	..	23	..
266	बनहर	1,998.00	97	100	508	243	265	8	13	159	157	81	14	163	9
	बनहर		82	85	415	201	214	2	4	135	133	77	14	133	5
	मुड़ा पारा		15	15	93	42	51	6	9	24	24	4	..	30	4
267	चुहकीमार	1,068.00	59	59	289	140	149	6	5	28	42	40	1	93	1
268	तरेकेला	808.00	136	142	678	345	333	14	15	227	220	110	11	207	8
269	भलमुड़ी	769.00	18	18	128	62	66	..	..	54	56	7	..	38	..
270	छाल	1,612.00	189	313	1,571	789	782	39	49	471	496	370	103	482	331
	छाल		170	285	1,435	714	721	21	22	456	492	315	92	452	318
	सारस मार		8	8	45	18	27	18	27	..	..	6	..	12	10
	फेलिस फाईन		11	20	91	57	34	..	..	15	4	49	11	18	3
271	लात	848.00	114	163	822	409	413	16	18	258	258	129	11	280	42
272	बांघापाली	440.00	52	65	343	177	166	9	11	109	99	69	6	94	53
273	कांसाबहार	170.00	21	29	143	71	72	27	28	44	44	15	..	41	22
274	बोकरमुड़ा	582.00	53	79	389	191	198	1	1	142	139	23	..	127	22
	बोकर मुड़ा		20	29	166	75	91	..	..	32	41	11	..	53	4
	नवाड़ीह		33	50	223	116	107	1	1	110	98	12	..	74	18
275	रीलो	1,223.00	56	125	525	260	265	18	12	186	193	56	13	174	28
	रीलो		45	108	460	229	231	17	10	177	180	47	9	154	27
	फिटींग पारा		11	17	65	31	34	1	2	9	13	9	4	20	1
276	खेदापाली	430.00	60	66	287	134	153	60	71	14	12	46	10	80	20
	जूना डीह		52	56	254	120	134	47	52	14	12	41	10	71	16
	डिपा पारा		8	10	33	14	19	13	19	..	..	5	..	9	4
277	नावा पारा	523.00	65	69	280	147	133	12	13	32	36	63	1	88	11
278	बोजिया	1,962.00	148	152	790	393	397	18	15	234	257	119	16	248	62
	जूनाडीह		58	60	318	159	159	4	2	111	119	34	7	95	7
	माझी पारा		4	4	19	10	9	2	4	1	1	..	..	8	1
	नवाड़ीह		58	59	286	135	151	8	6	91	105	44	7	88	30
	कोदवारी पारा		28	29	167	89	78	4	3	31	32	41	2	57	24
279	गड़ाईन बहरी	257.00	42	44	212	104	108	2	1	73	77	15	..	66	17
	नवाडीह		34	35	182	88	94	2	1	68	72	15	..	55	12
	जूनाडीह		3	4	17	8	9	..	..	5	5	..	..	5	1
	धनुहारपारा		5	5	13	8	5	..	..	..	..	..	..	6	4
280	चितापाली	1,005.00	77	78	392	197	195	17	16	136	144	48	4	121	20
281	पुसल्दा	2,391.00	170	178	880	440	440	7	11	370	378	119	7	274	17
	जूनाडीह		120	128	648	327	321	2	4	277	275	92	6	205	12
	कलमी टिकरा		50	50	232	113	119	5	7	93	103	27	1	69	5
282	चन्द्रशेखरपुर	1,184.00	120	123	538	273	265	20	17	172	174	91	23	174	48
283	कटाईपाली	834.00	100	107	540	267	273	9	12	204	220	88	16	144	2
	फिटिंगपारा		6	6	21	11	10	5	4	5	5	5	..	7	1
	बाड़ी पारा		12	12	63	30	33	4	8	26	25	2	..	15	..
	माझा पारा		59	62	323	164	159	..	..	121	129	58	12	83	1
	लाल पारा		10	12	52	25	27	..	..	18	21	4	..	16	..
	गोटिया पारा		13	15	81	37	44	..	..	34	40	19	4	23	..

उदयपुर तहसील

काम करने वाले																						
I		II		III		IV		V(a)		V(b)		VI		VII		VIII		IX		X काम न करने वाले		
पु.	स्त्री	पु.	स्त्री	पु.	स्त्री	पु.	स्त्री	पु.	स्त्री	पु.	स्त्री	पु.	स्त्री	पु.	स्त्री	पु.	स्त्री	पु.	स्त्री	पु.	स्त्री	स्थानीय कोड नं.
17	18	19	20	21	22	23	24	25	26	27	28	29	30	31	32	33	34	35	36	37	38	1
..	..	21	..	2	..	..	..	..	..	..	..	..	..	..	..	..	..	..	..	12	47	
60	..	100	9	1	..	..	..	..	..	..	..	..	..	..	..	..	..	2	..	80	256	266
57	..	73	5	1	..	..	..	.	..	..	..	..	..	..	..	..	..	2	..	68	209	
3	..	27	4	..	..	..	..	..	..	..	..	..	..	..	..	..	..	..	..	12	47	
78	..	10	1	..	..	..	..	3	..	..	..	..	..	..	..	..	..	2	..	47	148	267
162	..	32	5	2	..	..	..	4	2	..	..	..	..	3	1	..	..	4	..	138	325	268
24	..	14	..	..	..	..	..	..	..	..	..	..	..	..	..	..	..	..	..	24	66	269
316	231	108	84	11	3	..	..	7	7	1	..	..	..	11	4	1	..	27	2	307	451	270
305	222	108	83	7	3	..	..	7	7	1	..	..	..	7	2	1	..	16	1	262	403	
11	8	..	1	..	..	..	..	..	..	..	..	..	..	1	1	..	..	..	..	6	17	
..	1	..	..	4	..	..	..	..	..	..	..	..	..	3	1	..	..	11	1	39	31	
232	23	27	9	1	..	5	..	..	5	5	..	3	..	1	3	..	..	4	1	129	371	271
60	26	28	26	2	..	1	..	2	1	..	..	..	..	..	..	..	..	1	..	83	113	272
27	9	9	9	..	..	..	..	5	4	..	..	..	..	..	..	.	..	..	..	30	50	273
116	17	7	4	..	..	..	..	1	1	..	..	..	..	..	..	..	..	3	..	64	176	274
50	3	3	1	..	..	..	..	..	..	..	..	..	..	..	..	..	..	..	..	22	87	
66	14	4	3	..	..	..	..	1	1	..	..	..	..	..	..	..	..	3	..	42	89	
151	22	18	6	1	..	..	..	..	..	..	..	..	..	1	..	..	..	3	..	86	237	275
134	22	16	5	..	..	..	..	..	..	..	..	..	..	1	..	..	..	3	..	75	204	
17	..	2	1	1	..	..	..	..	..	..	..	..	..	..	..	..	..	..	..	11	33	
44	4	24	12	4	..	..	..	2	4	4	..	..	..	1	..	..	..	1	..	54	133	276
43	4	23	9	..	..	..	..	1	3	2	..	..	..	1	..	..	..	1	..	49	118	
1	..	1	3	4	..	..	..	1	1	2	..	..	..	..	..	..	..	..	..	5	15	
53	1	14	5	2	..	..	..	2	2	1	..	..	..	9	3	2	..	5	..	59	122	277
168	23	50	28	12	2	..	..	4	4	4	2	..	..	4	3	..	..	6	..	145	335	278
81	4	6	2	7	..	..	..	..	1	..	..	..	..	..	..	..	..	1	..	64	152	
1	..	7	1	..	..	..	..	..	..	..	..	..	..	..	..	..	..	..	..	2	8	
55	11	19	13	5	2	..	..	1	2	3	2	..	..	2	..	..	..	3	..	47	121	
31	8	18	12	..	..	..	..	3	1	1	..	..	..	2	3	..	..	2	..	32	54	
43	5	16	6	..	..	..	..	7	6	..	..	..	..	..	..	..	..	..	..	38	91	279
38	4	16	6	..	..	..	..	1	2	..	..	..	..	..	..	..	..	..	..	33	82	
5	1	..	..	..	..	..	..	..	..	..	..	..	..	..	..	..	..	..	..	3	8	
..	..	..	..	..	..	..	..	6	4	..	..	..	..	..	..	..	..	..	..	2	1	
99	6	19	13	1	..	..	..	..	1	..	..	..	..	..	..	..	..	2	..	76	175	280
222	13	42	1	1	2	..	..	4	..	..	..	..	..	2	..	..	..	3	1	166	423	281
174	9	24	1	..	1	..	..	3	..	..	..	..	..	2	..	..	..	2	1	122	309	
48	4	18	..	1	1	..	..	1	..	..	..	..	..	..	..	..	..	1	..	44	114	
97	5	28	8	10	1	..	..	3	2	25	29	..	..	..	2	..	..	11	1	99	217	282
71	1	65	..	2	..	..	..	4	1	..	..	..	..	..	..	..	..	2	..	123	271	283
1	..	2	..	..	..	..	..	4	1	..	..	..	..	..	..	..	..	..	..	4	9	
9	..	6	..	..	..	..	..	..	..	..	..	..	..	..	..	..	..	..	..	15	33	
43	1	37	..	2	..	..	..	..	..	..	..	..	..	..	..	..	..	1	..	81	158	
6	..	10	..	..	..	..	..	..	..	..	..	..	..	..	..	..	..	..	..	9	27	
12	..	10	..	..	..	..	..	..	..	..	..	..	..	..	..	..	..	1	..	14	44	

जनगणना का प्राथमिक सारांश

स्थानीय कोड नं.	गांव/वार्ड गणना ब्लाक का नाम	गांव का क्षेत्रफल एकड़ में नगर/वार्ड का वर्ग कि.मी.में	आबाद रिहायशी मकानों की संख्या	परिवारों की संख्या	गिने गये व्यक्तियों की कुल संख्या (बेघरबार और संस्थाओं में रहने वाले व्यक्तियों सहित)			अनुसूचित जातियां		अनुसूचित जन-जातियां		साक्षर एवं शिक्षित व्यक्ति		(I-IX) कुल काम करने वाले	
					व्यक्ति	पु.	स्त्री	पु.	स्त्री	पु.	स्त्री	पु.	स्त्री	पु.	स्त्री
1	2	3	4	5	6	7	8	9	10	11	12	13	14	15	16
284	लोटान	1,279.00	27	35	194	96	98	3	5	43	37	38	4	42	3
285	एडुकला	1,605.00	82	93	495	236	259	7	7	116	122	88	25	141	14
	एडुकला		44	46	210	94	116	2	1	47	54	28	7	59	5
	उपर पारा		38	47	285	142	143	5	6	69	68	60	18	82	9
286	बहेरामुड़ा	1,163.00	116	117	541	263	278	2	3	224	234	41	5	165	49
287	सिधी झाप	1,297.00	33	37	210	112	98	4	2	97	81	36	3	64	6
288	देवरमार	1,082.00	33	39	219	105	114	3	5	76	84	21	1	53	3
289	डोंगा भौना	835.00	35	40	197	94	103	4	8	86	93	6	..	62	3
290	औरानारा	383.00	17	26	125	65	60	..	..	21	18	26	12	30	2
291	लामीखार	1,365.00	33	43	227	106	121	6	6	84	95	17	..	72	11
292	धरमपुर	540.00	29	29	116	59	57	..	..	45	46	1	..	34	1
293	आम नारा	408.00	18	18	88	44	44	..	..	44	44	..	..	23	..
294	कामोसिनडांड	..	37	38	179	85	94	..	..	77	86	6	..	52	..
	कोमोसिन डांड़		7	7	29	15	14	..	..	13	12	..	..	9	...
	जरहा पारा		15	15	77	39	38	..	..	39	38	2	..	21	..
	पटेल पारा		15	16	73	31	42	..	..	25	36	4	..	22	..
295	दाहीड़ांड	..	28	28	162	78	84	..	..	65	77	..	..	42	5
296	बरघाट उर्फ पुसाऊडेरा	..	15	16	99	49	50	..	..	46	48	..	..	28	..
297	टेंढ़ासेमर	..	22	22	113	59	54	..	..	59	54	..	..	35	30
	टेढासेमर		10	10	53	27	26	..	..	27	26	..	..	17	18
	तिल बिपरा		12	12	60	32	28	..	..	32	28	..	..	18	12
298	कुकराझार	..	15	16	81	39	42	8	9	22	15	4	1	24	5
299	गणेशपुर	780.00	18	18	101	52	49	..	..	52	49	1	..	27	1

उदयपुर तहसील

काम करने वाले																					
I		II		III		IV		V(a)		V(b)		VI		VII		VIII		IX		X काम न करने वाले		स्थानीय कोड नं.
पु.	स्त्री	पु.	स्त्री	पु.	स्त्री	पु.	स्त्री	पु.	स्त्री	पु.	स्त्री	पु.	स्त्री	पु.	स्त्री	पु.	स्त्री	पु.	स्त्री	पु.	स्त्री	
17	18	19	20	21	22	23	24	25	26	27	28	29	30	31	32	33	34	35	36	37	38	1
18	2	23	1	1	..	..	..	..	..	..	..	..	..	..	..	..	..	..	..	54	95	284
77	4	55	9	2	..	..	..	3	..	1	..	..	..	1	..	..	..	2	1	95	245	285
37	1	19	4	1	..	..	..	2	..	..	..	..	..	..	..	..	..	..	..	35	111	
40	3	36	5	1	..	..	..	1	..	1	..	..	..	1	..	..	..	2	1	60	134	
117	17	18	6	3	1	..	..	26	25	..	..	..	..	..	..	..	..	1	..	98	229	286
49	1	10	5	1	..	..	..	2	..	..	..	..	..	..	..	..	..	2	..	48	92	287
22	..	23	..	..	..	..	..	8	3	..	..	..	..	..	..	..	..	..	..	52	111	288
55	..	7	3	..	..	..	..	..	..	..	..	..	..	..	..	..	..	..	..	32	100	289
14	1	12	1	2	..	..	..	1	..	..	..	..	..	..	..	..	..	1	..	35	58	290
45	..	22	11	2	..	..	..	3	..	..	..	..	..	..	..	..	..	..	..	34	110	291
26	..	7	1	1	..	..	..	..	..	..	..	..	..	..	..	..	..	..	..	25	56	292
9	..	14	..	..	..	..	..	..	..	..	..	..	..	..	..	..	..	..	..	21	44	293
1	..	48	..	2	..	..	..	1	..	..	..	..	..	..	..	..	..	..	..	33	94	294
1	..	6	..	2	..	..	..	..	..	..	..	..	..	..	..	..	..	..	..	6	14	
..	..	21	..	..	..	..	..	..	..	..	..	..	..	..	..	..	..	..	..	18	38	
..	..	21	..	..	..	..	..	1	..	..	..	..	..	..	..	..	..	..	..	9	42	
35	..	..	..	1	..	..	..	6	5	..	..	..	..	..	..	..	..	..	..	36	79	295
26	..	..	..	..	..	..	..	2	..	..	..	..	..	..	..	..	..	..	..	21	50	296
30	26	5	4	..	..	..	..	..	..	..	..	..	..	..	..	..	..	..	..	24	24	297
12	14	5	4	..	..	..	..	..	..	..	..	..	..	..	..	..	..	..	..	10	8	
18	12	..	..	..	..	..	..	..	..	..	..	..	..	..	..	..	..	..	..	14	16	
21	2	2	3	..	..	..	..	..	..	..	..	..	..	..	..	..	..	1	..	15	37	298
27	1	..	..	..	..	..	..	..	..	..	..	..	..	..	..	..	..	..	..	25	48	299

जनगणना का प्राथमिक सारांश

स्थानीय कोड नं.	गांव/वार्ड गणना ब्लाक का नाम	गांव का क्षेत्रफल एकड़ में नगर/वार्ड का वर्ग कि मा में	आबाद रिहायशी मकानों की संख्या	परिवारों की संख्या	गिने गये व्यक्तियों की कुल संख्या (बेघरबार और संस्थाओं में रहने वालों व्यक्तियों सहित) व्यक्ति	पु.	स्त्री	अनुसूचित जातियां पु.	स्त्री	अनुसूचित जन-जातियां पु.	स्त्री	साक्षर एवं शिक्षित व्यक्ति पु.	स्त्री	(I-IX) कुल काम करने वाले पु.	स्त्री
1	2	3	4	5	6	7	8	9	10	11	12	13	14	15	16
40/2	जशपुर तहसील (ग्रामीण)	4,561.4	65,282		188,829			8,643		129,308		50,483		105,344	
			60,376		379,962		191,133		8,622		133,067		17,573		29,305
1	दनगरी	3,686.74	130	133	751	380	371	18	19	303	307	34	2	231	24
	दनगरी		54	54	302	157	145	18	19	113	113	22	1	86	15
	पेटीकोना		1	1	10	4	6	..	..	..	..	1	..	2	..
	लाइन		5	5	25	15	10	..	..	15	10	..	..	11	..
	सेमरा		1	1	4	1	3	..	..	..	..	..	..	1	..
	डुमरटोला		20	20	102	54	48	..	..	30	29	6	1	37	1
	नवापारा		24	26	137	69	68	..	..	66	66	5	..	45	1
	कदमटोला		6	6	57	26	31	..	..	25	29	..	..	14	6
	दरावटोला		1	1	4	2	2	..	..	2	2	..	..	2	..
	पटेयाकोना		3	4	24	11	13	..	..	11	13	..	..	6	..
	पुजारकोना		15	15	86	41	45	..	..	41	45	..	..	27	1
2	कुरकुरिया	3,362.89	74	82	388	192	196	..	..	97	96	14	..	117	..
	कुरकुरिया पाठ		7	7	39	18	21	..	..	16	16	1	..	12	..
	मलिकापाठ		2	10	10	5	5	..	..	5	5	..	..	2	..
	लाइन टोला		4	4	19	10	9	..	..	10	9	..	..	5	..
	कुरकुरिया		55	55	277	134	143	..	..	48	55	13	..	83	..
	गुरडेगा		2	2	10	5	5	..	..	2	2	...	..	2	..
	गुनिहागोदर		4	4	33	20	13	..	..	16	9	...	..	13	..
3	महनई	6,207.84	139	173	1,051	526	525	..	..	335	345	56	10	306	192
	महनई		42	52	336	172	164	..	..	88	97	24	6	93	51
	गाजदारा		2	2	7	5	2	..	..	5	2	..	..	5	1
	बोइर पोखर		15	16	82	42	40	..	..	42	40	..	..	27	22
	सेमर कोना		17	21	125	66	59	..	..	18	13	14	4	35	16
	कदम टोली		20	26	142	61	81	..	..	48	53	9	..	34	33
	मजुरचुँवा		4	4	27	17	10	..	..	17	10	..	..	7	5
	कसाई पानी		13	14	80	43	37	..	..	43	37	..	..	23	19
	मनू पाठ		8	14	83	41	42	..	..	9	10	5	..	25	15
	जामुन पाठ		1	3	20	13	7	..	..	..	..	1	..	8	1
	गोवरधन टोला		17	21	149	66	83	..	..	65	83	3	..	39	29
4	सुलेसा	8,082.28	259	260	1,471	734	737	21	14	514	488	120	5	440	26
	मिनवाई		5	5	40	24	16	..	..	24	16	..	..	14	..
	जुड़पानी		5	5	40	18	22	..	..	28	22	..	..	13	..
	हसुवादाह		6	6	25	13	12	..	..	16	12	..	..	12	..
	करमघाट		9	9	46	22	24	..	..	10	8	3	..	16	..
	श्राखपरवन घाठ		9	9	44	22	22	..	..	22	22	..	..	16	..
	कर्रा टोला		16	16	81	37	44	..	..	13	13	10	1	25	..
	रानी टोला		10	10	56	36	20	..	..	36	20	..	..	20	..
	अम्बाटोला		9	10	72	33	39	..	..	29	34	..	..	18	5
	डुमर टोली		4	4	31	18	13	..	..	18	13	..	..	10	3
	अम्बाडीपा		37	37	191	104	87	..	..	48	50	11	4	62	6
	लाइन		11	11	78	37	41	..	..	37	41	..	..	19	2
	गजहू टोला		11	11	57	31	26	..	..	31	26	13	..	19	..

जशपुर तहसील

काम करने वाले																						
I		II		III		IV		V(a)		V(b)		VI		VII		VIII		IX		X काम न करने वाले		
पु.	स्त्री	पु.	स्त्री	पु.	स्त्री	पु.	स्त्री	पु.	स्त्री	पु.	स्त्री	पु.	स्त्री	पु.	स्त्री	पु.	स्त्री	पु.	स्त्री	पु.	स्त्री	स्थानीय कोड नं.
17	18	19	20	21	22	23	24	25	26	27	28	29	30	31	32	33	34	35	36	37	38	1
80,391		15,376		960		24		4,148		273		126		1,089		145		2,812		83,485		40/2
	17,636		9,335		214		54		1,358		36		12		93		4		563		161,828	
183	..	30	17	7	..	..	..	9	7	..	..	..	..	1	..	..	..	1	..	149	347	1
68	..	8	8	..	..	..	..	9	7	..	..	..	..	..	..	..	..	1	..	71	130	
2	..	..	..	..	..	..	..	..	..	..	..	..	..	..	..	..	..	..	..	2	6	
6	..	5	..	..	..	..	..	..	..	..	..	..	..	..	..	..	..	..	..	4	10	
..	..	1	..	..	..	..	..	..	..	..	..	..	..	..	..	..	..	..	..	..	3	
24	..	7	1	5	..	..	..	..	..	..	..	..	..	1	..	..	..	..	..	17	47	
43	..	1	1	1	..	..	..	..	..	..	..	..	..	..	..	..	..	..	..	24	67	
11	..	2	6	1	..	..	..	..	..	..	..	..	..	..	..	..	..	..	..	12	25	
1	..	1	..	..	..	..	..	..	..	..	..	..	..	..	..	..	..	..	..	..	2	
6	..	..	..	..	..	..	..	..	..	..	..	..	..	..	..	..	..	..	..	5	13	
22	..	5	1	..	..	..	..	..	..	..	..	..	..	..	..	..	..	..	..	14	44	
105	..	8	..	1	..	..	..	..	..	..	..	..	..	..	..	..	..	3	..	75	196	2
12	..	..	..	..	..	..	..	..	..	..	..	..	..	..	..	..	..	..	..	6	21	
1	..	1	..	..	..	..	..	..	..	..	..	..	..	..	..	..	..	..	..	3	5	
5	..	..	..	..	..	..	..	..	..	..	..	..	..	..	..	..	..	..	..	5	9	
74	..	5	..	1	..	..	..	..	..	..	..	..	..	..	..	..	..	3	..	51	143	
1	..	1	..	..	..	..	..	..	..	..	..	..	..	..	..	..	..	..	..	3	5	
12	..	1	..	..	..	..	..	..	..	..	..	..	..	..	..	..	..	..	..	7	13	
182	116	73	74	36	1	..	..	1	1	..	..	..	..	2	..	..	..	12	..	220	333	3
59	32	17	18	13	..	..	..	1	1	..	..	..	..	2	..	..	..	11	..	69	113	
4	1	1	..	..	..	..	..	..	..	..	..	..	..	..	..	..	..	..	..	..	1	
5	5	22	17	..	..	..	..	..	..	..	..	..	..	..	..	..	..	..	..	15	18	
21	9	9	7	5	..	..	..	..	..	..	..	..	..	..	..	..	..	..	..	31	43	
22	22	8	11	4	..	..	..	..	..	..	..	..	..	..	..	..	..	..	..	27	48	
7	5	..	..	..	..	..	..	..	..	..	..	..	..	..	..	..	..	..	..	10	5	
19	15	3	3	1	1	..	..	..	..	..	..	..	..	..	..	..	..	..	..	20	18	
10	8	6	7	9	..	..	..	..	..	..	..	..	..	..	..	..	..	..	..	16	27	
4	1	..	..	4	..	..	..	..	..	..	..	..	..	..	..	..	..	..	..	5	6	
31	18	7	11	..	..	..	..	..	..	..	..	..	..	..	..	..	..	1	..	27	54	
311	21	92	4	1	..	..	..	11	..	2	..	..	..	4	1	1	..	18	..	294	711	4
12	..	2	..	..	..	..	..	..	..	..	..	..	..	..	..	..	..	..	..	10	16	
5	..	8	..	..	..	..	..	..	..	..	..	..	..	..	..	..	..	..	..	5	22	
6	..	6	..	..	..	..	..	..	..	..	..	..	..	..	..	..	..	..	..	1	12	
12	..	4	..	..	..	..	..	..	..	..	..	..	..	..	..	..	..	..	..	6	24	
14	..	2	..	..	..	..	..	..	..	..	..	..	..	..	..	..	..	..	..	6	22	
16	..	9	..	..	..	..	..	..	..	..	..	..	..	..	..	..	..	..	..	12	44	
9	..	10	..	..	..	..	..	1	..	..	..	..	..	..	..	..	..	..	..	16	20	
18	5	..	..	..	..	..	..	..	..	..	..	..	..	..	..	..	..	..	..	15	34	
7	2	2	1	..	..	..	..	1	..	..	..	..	..	..	..	..	..	..	..	8	10	
37	5	6	1	1	..	..	..	1	..	..	..	..	..	1	..	..	..	16	..	42	81	
12	1	7	1	..	..	..	..	..	..	..	..	..	..	..	..	..	..	..	..	18	39	
12	..	6	..	..	..	..	..	..	..	..	..	..	..	..	..	..	..	1	..	12	26	

जनगणना का प्राथमिक सारांश

स्थानीय कोड नं.	गांव/वार्ड गणना ब्लाक का नाम	गांव का क्षेत्रफल एकड़ में नगर/वार्ड का वर्ग कि.मी.में	आबाद रिहायशी मकानों की संख्या	परिवारों की संख्या	गिने गये व्यक्तियों की कुल संख्या (बेघरबार और संस्थाओं में रहने वालों व्यक्तियों सहित)			अनुसूचित जातियां		अनुसूचित जन-जातियां		साक्षर एवं शिक्षित व्यक्ति		(I-IX) कुल काम करने वाले	
					व्यक्ति	पु.	स्त्री	पु.	स्त्री	पु.	स्त्री	पु.	स्त्री	पु.	स्त्री
1	2	3	4	5	6	7	8	9	10	11	12	13	14	15	16
	महुवा टोला		3	3	14	6	8	..	..	6	8	..	..	3	..
	पटेलटोला		22	22	124	62	62	..	..	59	60	14	..	43	1
	सुलेगा		40	40	241	117	124	21	14	54	59	52	..	70	..
	दरिवन टोला		27	27	137	61	76	..	..	51	48	12	..	33	4
	बन्धकोना		29	29	155	75	80	..	..	14	15	5	..	38	2
	कोठीपरवन		6	6	39	18	21	..	..	18	21	..	..	9	3
5	बुरजूडीह	2,330.91	63	75	443	225	218	49	40	103	106	43	9	129	6
	बांसा टोली		27	36	210	101	109	6	6	37	41	22	6	58	1
	बुरजूडीह		23	26	122	70	52	26	17	29	25	19	3	39	5
	उरांव टोला		3	3	20	9	11	..	..	9	11	..	..	6	..
	कठपन टोला		3	3	22	12	10	1	..	11	10	1	..	7	..
	मेहर कोना		4	4	33	16	17	16	17	..	..	..	..	8	..
	वेलडाड टोली		1	1	6	2	4	..	..	2	4	..	..	2	..
	सरमंगी टोली		2	2	30	15	15	..	..	15	15	1	..	9	..
6	छिरोडीह	1,285.10	18	22	135	68	67	..	..	49	55	6	2	50	4
7	हुकरा कोना	1,303.94	21	25	124	60	64	..	..	58	62	..	..	45	11
	हुकरा कोना		14	18	88	44	44	..	..	42	42	..	..	32	4
	रामपाठ		7	7	36	16	20	..	..	16	20	..	..	13	7
8	कवई	3,795.89	133	162	984	479	505	24	27	355	386	88	21	302	156
	कवई टोली		34	49	266	128	138	14	13	72	85	29	10	89	44
	खेजूर टोली		7	7	35	16	19	..	..	10	13	6	..	12	8
	बोखा ताला		5	6	46	27	19	..	..	25	17	3	..	16	5
	खैरडीपा		4	6	39	20	19	..	..	15	15	2	..	10	3
	रास दतौन		8	10	46	23	23	..	..	23	23	2	..	13	4
	बाबू टोली		60	66	434	209	225	10	14	164	181	42	9	130	76
	छुईपानी		15	18	118	56	62	..	..	46	52	4	2	32	16
9	खखरा	4,026.22	112	126	789	398	391	6	5	276	263	58	9	265	95
	बिरासी टोली		19	20	165	83	82	..	..	75	74	24	4	55	29
	बाबू टोली		23	26	166	81	85	2	3	5	2	15	3	56	22
	खखरा		22	27	148	79	69	..	..	74	68	9	1	47	16
	चुटाई टोली		11	13	69	33	36	4	2	29	34	4	1	21	5
	केरापाठ		14	15	89	45	44	..	..	45	44	..	..	34	13
	मदनपुर		..	..	..	..	..	..	वीरान	..	..	..	..	..	..
	अपरपानी		20	22	131	66	65	..	..	47	40	3	..	42	7
	नीमगांव टोली		3	3	21	11	10	..	..	1	1	3	..	10	3
10	खेडार	1,250.83	69	79	478	256	222	1	1	139	123	46	2	152	12
	खेडार		59	68	412	223	189	1	1	112	96	45	2	130	11
	भैसडीपा		8	9	54	27	27	..	..	27	27	..	..	19	..
	लालदारा		2	2	12	6	6	..	..	..	..	1	..	3	1
11	नन्हेसर	2,145.95	78	98	584	295	289	25	20	95	101	62	22	171	5
	नन्हेसर		40	46	256	130	126	24	20	11	18	32	11	77	3
	लाइन टोली		7	8	67	33	34	1	..	32	34	14	9	12	...
	देवर कोना		10	10	76	42	34	..	..	20	13	7	1	26	..
	जोकारी		8	14	84	41	43	..	..	4	6	2	..	24	2

काम करने वाले																						
I		II		III		IV		V(a)		V(b)		VI		VII		VIII		IX		X काम न करने वाले		
पु.	स्त्री	पु.	स्त्री	पु.	स्त्री	पु.	स्त्री	पु.	स्त्री	पु.	स्त्री	पु.	स्त्री	पु.	स्त्री	पु.	स्त्री	पु.	स्त्री	पु.	स्त्री	स्थानीय कोड नं.
17	18	19	20	21	22	23	24	25	26	27	28	29	30	31	32	33	34	35	36	37	38	1
1	..	2	..	..	..	..	..	..	..	..	..	..	..	..	..	..	..	..	..	3	8	
30	..	12	..	..	..	..	..	..	..	..	..	..	..	1	1	..	..	..	..	19	61	
53	..	4	..	..	..	..	..	7	..	2	..	..	..	2	..	1	..	1	..	47	124	
29	3	3	1	..	..	..	..	1	..	..	..	..	..	..	..	..	..	..	..	28	72	
31	2	7	..	..	..	..	..	..	..	..	..	..	..	..	..	..	..	..	..	37	78	
7	3	2	..	..	..	..	..	..	..	..	..	..	..	..	..	..	..	..	..	9	18	
97	1	14	3	1	..	..	..	3	1	9	1	..	..	4	..	..	..	1	..	96	212	5
51	..	3	..	..	..	..	..	1	..	..	1	..	..	2	..	..	..	1	..	43	108	
23	1	9	3	1	..	..	..	2	1	2	..	..	..	2	..	..	..	..	..	31	47	
6	..	..	..	..	..	..	..	..	..	..	..	..	..	..	..	..	..	..	..	3	11	
6	..	1	..	..	..	..	..	..	..	..	..	..	..	..	..	..	..	..	..	5	10	
..	..	1	..	..	..	..	..	..	..	7	..	..	..	..	..	..	..	..	..	8	17	
2	..	..	..	..	..	..	..	..	..	..	..	..	..	..	..	..	..	..	..	..	4	
9	..	..	..	..	..	..	..	..	..	..	..	..	..	..	..	..	..	..	..	6	15	
42	2	7	2	..	..	..	..	1	.	..	..	..	..	..	..	..	..	..	..	18	63	6
27	1	16	10	..	..	..	..	2	..	..	..	..	..	..	..	..	..	..	..	15	53	7
27	1	3	3	..	..	..	..	2	..	..	..	..	..	..	..	..	..	..	..	12	40	
..	..	13	7	..	..	..	..	..	..	..	..	..	..	..	..	..	..	..	..	3	13	
254	143	26	11	1	..	..	..	11	2	2	..	..	..	4	..	..	..	4	..	177	349	8
77	40	9	4	..	..	..	..	..	..	..	..	..	..	1	..	..	..	2	..	39	94	
11	8	..	..	..	..	..	..	..	..	..	..	..	..	..	..	..	..	1	..	4	11	
13	5	2	..	..	..	..	..	1	..	..	..	..	..	..	..	..	..	..	..	11	14	
9	3	..	..	..	..	..	..	1	..	..	..	..	..	..	..	..	..	..	..	10	16	
13	4	..	..	..	..	..	..	..	..	..	..	..	..	..	..	..	..	..	..	10	19	
102	68	12	7	1	..	..	..	9	1	2	..	..	..	3	..	..	..	1	..	79	149	
29	15	3	..	..	..	..	..	..	1	..	..	..	..	..	..	..	..	..	..	24	46	
202	78	18	4	32	9	..	..	11	4	..	..	..	..	..	..	..	..	2	..	133	296	9
47	27	3	1	2	..	..	..	3	1	..	..	..	..	..	..	..	..	..	..	28	53	
42	17	2	..	3	3	..	..	7	2	..	..	..	..	..	..	..	..	2	..	25	63	
46	14	..	..	..	1	..	..	1	1	..	..	..	..	..	..	..	..	..	..	32	53	
17	4	3	..	1	1	..	..	..	..	..	..	..	..	..	..	..	..	..	..	12	31	
27	13	..	..	7	..	..	..	..	..	..	..	..	..	..	..	..	..	..	..	11	31	
..	..	..	..	..	..	..	..	..	..	..	..	..	वीरान	..	..	..	..	..	..	..	..	
21	3	4	..	17	4	..	..	..	..	..	..	..	..	..	..	..	..	..	...	24	58	
2	..	6	3	2	..	..	..	..	..	..	..	..	..	..	..	..	..	..	..	1	7	
137	4	7	1	..	1	..	..	7	6	..	..	..	..	..	..	..	..	1	..	104	210	10
115	4	7	1	..	..	..	..	7	6	..	..	..	..	..	..	..	..	1	..	93	178	
19	..	..	..	..	..	..	..	..	..	..	..	..	..	..	..	..	..	..	..	8	27	
3	..	..	..	..	1	..	..	..	..	..	..	..	..	..	..	..	..	..	..	3	5	
148	3	7	..	5	..	..	..	2	1	3	1	..	..	4	..	..	..	2	..	124	284	11
65	2	4	..	..	..	..	..	2	1	1	..	..	..	3	..	..	..	2	..	53	123	
10	..	1	..	..	..	..	..	..	..	1	..	..	..	..	..	..	..	..	..	21	34	
23	..	2	..	..	..	..	..	..	..	..	..	..	..	1	..	..	..	..	..	16	34	
18	1	..	..	5	..	..	..	..	..	1	1	..	..	..	..	..	..	..	..	17	41	

जनगणना का प्राथमिक सारांश

स्थानीय कोड नं.	गांव/वार्ड गणना ब्लाक का नाम	गांव का क्षेत्रफल एकड़ में नगर/वार्ड का वर्ग कि.मी.में	आबाद रिहायशी मकानों की संख्या	परिवारों की संख्या	गिने गये व्यक्तियों की कुल संख्या (बेघरबार और संस्थाओं में रहने वालों व्यक्तियों सहित)			अनुसूचित जातियां		अनुसूचित जन-जातियां		साक्षर एवं शिक्षित व्यक्ति		(I-IX) कुल काम करने वाले	
					व्यक्ति	पु.	स्त्री	पु.	स्त्री	पु.	स्त्री	पु.	स्त्री	पु.	स्त्री
1	2	3	4	5	6	7	8	9	10	11	12	13	14	15	16
	डेरीपा		13	20	101	49	52	..	..	28	30	7	1	32	..
12	चम्पा	4,034.57	238	238	1280	636	644	20	22	505	519	119	10	382	64
	खमड़ांड		10	10	58	28	30	..	..	28	30	1	..	15	3
	केटई टोली		9	9	22	11	11	..	..	11	11	1	..	9	..
	डांड़ चम्पा		20	20	73	38	35	..	..	38	35	6	..	24	..
	लाइन टोली		18	18	82	39	43	..	..	39	43	6	..	24	3
	उरांवटोली		60	60	309	139	170	13	14	132	151	25	..	83	19
	अम्बाटोली		3	3	6	3	3	..	..	3	3	1	..	2	..
	चम्पापाठ		1	1	5	2	3	..	..	2	3	..	..	2	1
	मदरी टोली		34	34	207	104	103	4	4	60	64	32	2	59	10
	चम्पा खास		83	83	518	272	246	3	4	192	179	47	8	164	28
13	इंचोली	1,989.42	97	97	478	242	236	62	60	138	141	56	11	136	12
	इंचोली		36	36	191	96	95	34	39	42	38	24	5	53	..
	इचोलीपाठ		9	9	21	8	13	1	2	6	9	1	1	5	3
	पटेलटोली		33	33	187	99	88	26	19	58	58	22	4	55	8
	सरना टोली		19	19	79	39	40	1	..	32	36	9	1	23	1
14	कुरवां	1,573.08	70	70	371	183	188	12	6	111	111	23	8	106	12
	कटाई पानी		4	4	26	13	13	..	..	13	13	1	..	9	..
	लालदारा		2	2	14	7	7	..	..	7	7	..	..	3	..
	कुरवां		64	64	331	163	168	12	6	91	91	22	8	94	12
15	फुलझार	3,047.91	133	133	730	361	369	27	31	271	282	66	15	196	174
	फुलझार		80	80	402	189	213	14	16	125	151	43	10	121	101
	मनवार कोना		4	4	30	20	10	..	..	20	10	3	1	7	6
	कोखा टोला		13	13	65	32	33	4	2	17	23	4	3	15	13
	अस्ता		36	36	233	120	113	9	13	109	98	16	1	53	54
16	बेड़ेकोना	3,650.32	93	104	520	239	281	26	27	194	239	8	3	152	..
	बड़ेकोना		84	95	470	218	252	26	27	174	211	8	3	139	..
	पहार टोली		4	4	23	9	14	..	..	9	14	..	..	6	..
	चेड़राकोन		1	1	2	1	1	..	..	..	..	..	..	1	..
	सेमरटोली		4	4	25	11	14	..	..	11	14	..	..	6	..
17	चलनी	3,041.65	118	119	696	341	355	38	43	238	248	39	12	189	55
	चलनी		68	68	397	195	202	38	43	128	126	24	9	108	7
	अम्बाकोना		3	3	19	9	10	..	..	9	10	1	1	4	2
	बांस टोगरी		1	2	10	5	5	..	..	5	5	..	..	3	3
	बरकोना		..	..	..	..	..	.. वीरान		..	..	..	..	..	..
	गोरी		3	3	21	10	11	..	..	10	11	..	..	7	1
	बरपाठ		2	2	9	4	5	..	..	4	5	..	..	3	..
	डहका टोला		4	4	25	11	14	..	..	11	14	3	..	5	3
	फरसा डीपा		27	27	155	81	74	..	..	45	43	11	2	41	30
	बगीचा टोला		3	3	20	8	12	..	..	8	12	..	..	5	3
	फर्री कोना		7	7	40	18	22	..	..	18	22	..	..	13	6
18	गुरगुरी	1,891.96	51	64	394	199	195	..	..	194	188	46	15	111	3
	गुरगुरी		22	26	168	83	85	..	..	80	82	14	2	42	2
	भिड़ताल		1	1	12	6	6	..	..	6	6	1	..	3	..

काम करने वाले																						
I		II		III		IV		V(a)		V(b)		VI		VII		VIII		IX		X काम न करने वाले		
पु.	स्त्री	पु.	स्त्री	पु.	स्त्री	पु.	स्त्री	पु.	स्त्री	पु.	स्त्री	पु.	स्त्री	पु.	स्त्री	पु.	स्त्री	पु.	स्त्री	पु.	स्त्री	स्थानीय कोड नं॰
17	18	19	20	21	22	23	24	25	26	27	28	29	30	31	32	33	34	35	36	37	38	1
32	..	..	..	..	..	..	..	..	..	..	..	..	..	..	..	..	..	..	..	17	52	
292	36	22	7	1	..	..	..	20	16	6	..	..	..	21	5	2	..	18	..	254	580	12
15	3	..	..	..	..	..	..	..	..	..	..	..	..	..	..	..	..	..	..	13	27	
7	..	2	..	..	..	..	..	..	..	..	..	..	..	..	..	..	..	..	..	2	11	
24	..	..	..	..	..	..	..	..	..	..	..	..	..	..	..	..	..	..	..	14	35	
24	3	..	..	..	..	..	..	..	..	..	..	..	..	..	..	..	..	..	..	15	40	
77	16	1	..	..	..	..	..	4	3	..	..	..	..	..	..	1	..	..	..	56	151	
2	..	..	..	..	..	..	..	..	..	..	..	..	..	..	..	..	..	..	..	1	3	
2	1	..	..	..	..	..	..	..	..	..	..	..	..	..	..	..	..	..	..	..	2	
27	3	6	..	..	..	..	..	4	2	6	..	..	..	13	5	..	..	3	..	45	93	
114	10	13	7	1	..	..	..	12	11	..	..	..	..	8	..	1	..	15	..	108	218	
114	8	16	4	..	..	..	..	3	..	..	..	..	..	1	..	..	..	2	..	106	224	13
45	..	4	..	..	..	..	..	3	..	..	..	..	..	1	..	..	..	..	..	43	95	
2	..	3	3	..	..	..	..	..	..	..	..	..	..	..	..	..	..	..	..	3	10	
46	7	8	1	..	..	..	..	..	..	..	..	..	..	..	..	..	..	1	..	44	80	
21	1	1	..	..	..	..	..	..	..	..	..	..	..	..	..	..	..	1	..	16	39	
94	9	3	3	..	..	..	..	7	..	..	..	..	..	..	..	..	..	2	..	77	176	14
9	..	..	..	..	..	..	..	..	..	..	..	..	..	..	..	..	..	..	..	4	13	
3	..	..	..	..	..	..	..	..	..	..	..	..	..	..	..	..	..	..	..	4	7	
82	9	3	3	..	..	..	..	7	..	..	..	..	..	..	..	..	..	2	..	69	156	
161	157	18	8	2	6	..	..	14	3	..	..	..	..	..	..	..	..	1	..	165	195	15
96	93	14	5	2	..	..	..	8	3	..	..	..	..	..	..	..	..	1	..	68	112	
6	6	1	..	..	..	..	..	..	..	..	..	..	..	..	..	..	..	..	..	13	4	
12	12	1	1	..	..	..	..	2	..	..	..	..	..	..	..	..	..	..	..	17	20	
47	46	2	2	..	6	..	..	4	..	..	..	..	..	..	..	..	..	..	..	67	59	
148	..	..	..	..	..	..	..	2	..	..	..	..	..	1	..	..	..	1	..	87	281	16
135	..	..	..	..	..	..	..	2	..	..	..	..	..	1	..	..	..	1	..	79	252	
6	..	..	..	..	..	..	..	..	..	..	..	..	..	..	..	..	..	..	..	3	14	
1	..	..	..	..	..	..	..	..	..	..	..	..	..	..	..	..	..	..	..	..	1	
6	..	..	..	..	..	..	..	..	..	..	..	..	..	..	..	..	..	..	..	5	14	
159	51	12	..	3	3	..	..	9	1	..	..	..	..	3	..	..	..	3	..	152	300	17
85	6	9	..	2	..	..	..	6	1	..	..	..	..	3	..	..	..	3	..	87	195	
4	2	..	..	..	..	..	..	..	..	..	..	..	..	..	..	..	..	..	..	5	8	
3	3	..	..	..	..	..	..	..	..	..	..	..	..	..	..	..	..	..	..	2	2	
..	..	..	..	..	..	..	..	..	..	..	वीरान	..	..	..	..	..	..	..	..	..	..	
7	1	..	..	..	..	..	..	..	..	..	..	..	..	..	..	..	..	..	..	3	10	
2	..	..	..	..	..	..	..	1	..	..	..	..	..	..	..	..	..	..	..	1	5	
4	3	1	..	..	..	..	..	..	..	..	..	..	..	..	..	..	..	..	..	6	11	
36	29	2	..	1	1	..	..	2	..	..	..	..	..	..	..	..	..	..	..	40	44	
5	1	..	..	..	2	..	..	..	..	..	..	..	..	..	..	..	..	..	..	3	9	
13	6	..	..	..	..	..	..	..	..	..	..	..	..	..	..	..	..	..	..	5	16	
92	..	15	..	..	1	2	1	1	1	..	..	..	..	..	..	..	..	1	..	88	192	18
35	..	6	..	..	1	..	..	1	1	..	..	..	..	..	..	..	..	..	..	41	83	
3	..	..	..	..	..	..	..	..	..	..	..	..	..	..	..	..	..	..	..	3	6	

जनगणना का प्राथमिक सारांश

स्थानीय कोड नं.	गांव/वार्ड गणना ब्लाक का नाम	गांव का क्षेत्रफल एकड़ में नगर/वार्ड का वर्ग कि.मी.में	आबाद रिहायशी मकानों की संख्या	परिवारों की संख्या	गिने गये व्यक्तियों की कुल संख्या (बेघरबार और संस्थाओं में रहने वालों व्यक्तियों सहित)			अनुसूचित जातियां		अनुसूचित जन-जातियां		साक्षर एवं शिक्षित व्यक्ति		(I-IX) कुल काम करने वाले	
					व्यक्ति	पु.	स्त्री	पु.	स्त्री	पु.	स्त्री	पु.	स्त्री	पु.	स्त्री
1	2	3	4	5	6	7	8	9	10	11	12	13	14	15	16
	चिनमिन्ना टोली		8	9	60	26	34	..	..	26	34	13	5	19	..
	दर्री टोली		13	19	98	52	46	..	..	52	46	12	7	28	..
	सेमर टोली		7	9	56	32	24	..	..	30	20	6	1	19	1
19	मरंगी	2,217.89	89	101	493	243	250	5	5	193	197	31	7	162	7
	मरंगी		71	80	374	185	189	4	5	171	170	23	4	127	3
	डीपा टोली		2	2	9	5	4	..	..	5	4	1	1	3	1
	मरंगी पाठ		16	19	110	53	57	1	..	17	23	7	2	32	3
20	भठठा	3,314.41	72	72	386	204	182	15	10	117	115	13	3	124	5
	भठठा		43	43	231	121	110	15	10	54	55	8	..	75	4
	पटेल टोला		5	5	31	17	14	..	..	7	12	1	..	8	1
	लदकोन टोला		2	2	10	6	4	..	..	3	2	..	..	4	..
	ओखेलडीपा		13	13	68	37	31	..	..	37	31	..	..	19	..
	उकाई डीपा		9	9	46	23	23	..	..	16	15	4	3	18	..
21	घनगुरी	1,387.32	42	42	221	110	111	4	5	83	92	13	..	66	1
	घनगुरी		38	38	207	103	104	4	5	76	85	11	..	61	1
	सिकटा टोली		4	4	14	7	7	..	..	7	7	7	..	5	..
	घनगुरी पाठ			..	..	..	..	.. दीरान		..	..	..	..	..	..
22	एकम्बा	2,493.08	104	112	616	318	298	8	7	228	221	68	6	190	7
	एकम्बा		72	72	402	207	195	3	3	196	188	46	6	120	6
	पुरानी टोली		32	40	214	111	103	5	4	32	33	22	..	70	1
23	उकई	2,106.62	74	83	478	235	243	3	2	190	205	36	7	124	3
	सिकटा टोली		2	2	11	6	5	3	2	3	3	..	..	3	..
	अहीर टोली		5	8	38	21	17	..	..	3	3	4	..	11	1
	उकई		37	37	200	98	102	..	..	78	82	16	5	57	2
	नवा टोली		30	36	229	110	119	..	..	106	117	16	2	53	..
24	छिछली	2,074.38	110	110	704	356	348	21	16	302	305	95	39	196	182
	छिछली		62	62	404	204	200	3	3	181	181	56	26	108	111
	सारस जोवला		7	7	41	20	21	..	..	20	21	..	..	13	10
	गजाई कोना		4	4	22	12	10	..	..	12	10	..	..	7	5
	भन्डार टोली		11	11	44	26	18	13	7	..	..	9	3	16	4
	हरिहरपुर		17	17	114	54	60	5	6	49	54	11	8	32	30
	चिखाड़ांड़		9	9	79	40	39	..	..	40	39	19	2	20	22
25	डुमर कोना	6,291.67	229	229	1,413	681	732	15	13	531	548	158	42	393	152
	घिरकोना		1	1	6	3	3	..	..	3	3	..	..	1	..
	गोरां		2	2	16	6	10	..	..	2	6	1	..	3	..
	खास डुमर कोना		66	66	371	176	195	..	..	77	80	57	15	99	14
	बीजा टोली		12	12	80	40	40	..	..	37	38	5	4	25	..
	खरी कोना		14	14	102	47	55	..	..	43	49	13	6	25	5
	हर्री डीपा		28	28	199	88	111	..	..	92	104	25	6	49	11
	झिनगाटोली		18	18	116	61	55	6	7	54	48	9	1	33	25
	घौंरापाठ		4	4	20	11	9	8	6	3	3	1	..	7	4
	सकाई डीपा		33	33	191	94	97	..	..	89	86	21	4	61	48
	झापरा		49	49	297	149	148	1	..	127	127	26	6	87	43
	बनावढी		2	2	15	6	9	..	..	4	4	..	..	3	2

जयापुर तहसील

काम करने वाले																						
I		II		III		IV		V(a)		V(b)		VI		VII		VIII		IX		X काम न करने वाले		
पु.	स्त्री	पु.	स्त्री	पु.	स्त्री	पु.	स्त्री	पु.	स्त्री	पु.	स्त्री	पु.	स्त्री	पु.	स्त्री	पु.	स्त्री	पु.	स्त्री	पु.	स्त्री	स्थानीय कोड नं.
17	18	19	20	21	22	23	24	25	26	27	28	29	30	31	32	33	34	35	36	37	38	1
16	..	3	..	..	..	..	..	..	..	..	..	..	..	..	..	..	..	..	..	7	34	
25	..	2	..	..	..	..	..	..	..	..	..	..	..	..	..	..	..	1	..	24	46	
13	..	4	..	..	..	2	1	..	..	..	..	..	..	..	..	..	..	..	..	13	23	
119	..	31	4	4	1	..	..	5	2	..	..	..	..	1	..	..	..	2	..	81	243	19
102	..	17	1	..	..	..	..	5	2	..	..	..	..	1	..	..	..	2	..	58	186	
2	..	1	1	..	..	..	..	..	..	..	..	..	..	..	..	..	..	..	..	2	3	
15	..	13	2	4	1	..	..	..	..	..	..	..	..	..	..	..	..	..	..	21	54	
106	..	12	5	..	..	..	..	2	..	4	..	..	..	..	..	..	..	..	..	80	177	20
64	..	5	4	..	..	..	..	2	..	4	..	..	..	..	..	..	..	..	..	46	106	
6	..	2	1	..	..	..	..	..	..	..	..	..	..	..	..	..	..	..	..	9	13	
3	..	1	..	..	..	..	..	..	..	..	..	..	..	..	..	..	..	..	..	2	4	
18	..	1	..	..	..	..	..	..	..	..	..	..	..	..	..	..	..	..	..	18	31	
15	..	3	..	..	..	..	..	..	..	..	..	..	..	..	..	..	..	..	..	5	23	
64	..	..	1	..	..	..	..	2	..	..	..	..	..	..	..	..	..	..	..	44	110	21
59	..	..	1	..	..	..	..	2	..	..	..	..	..	..	..	..	..	..	..	42	103	
5	..	..	..	..	..	..	..	..	..	..	..	..	..	..	..	..	..	..	..	2	7	
..	..	..	..	..	..	..	..	..	..	..	बीरान	..	..	..	..	..	..	..	..	..	..	
178	3	..	..	..	..	..	..	7	4	..	..	..	..	..	..	1	..	4	..	128	291	22
111	3	..	..	..	..	..	..	5	3	..	..	..	..	..	..	1	..	3	..	87	189	
67	..	..	..	..	..	..	..	2	1	..	..	..	..	..	..	..	..	1	..	41	102	
111	3	7	..	..	..	..	..	4	..	..	..	..	..	..	..	..	..	2	..	111	240	23
1	..	..	..	..	..	..	..	2	..	..	..	..	..	..	..	..	..	..	..	3	5	
7	1	4	..	..	..	..	..	..	..	..	..	..	..	..	..	..	..	..	..	10	16	
51	2	3	..	..	..	..	..	1	..	..	..	..	..	..	..	..	..	..	..	41	100	
52	..	..	..	..	..	..	..	1	..	..	..	..	..	..	..	..	..	..	..	57	119	
164	175	14	2	..	..	..	..	12	5	1	..	..	..	3	..	..	..	2	..	160	166	24
96	107	8	2	..	..	..	..	2	2	..	..	..	..	..	..	..	..	2	..	96	89	
13	10	..	..	..	..	..	..	..	..	..	..	..	..	..	..	..	..	..	..	7	11	
7	5	..	..	..	..	..	..	..	..	..	..	..	..	..	..	..	..	..	..	5	5	
3	1	..	..	..	..	..	..	10	3	1	..	..	..	2	..	..	..	..	..	10	14	
29	30	2	..	..	..	..	..	..	..	..	..	..	..	1	..	..	..	..	..	22	30	
16	22	4	..	..	..	..	..	..	..	..	..	..	..	..	..	..	..	..	..	20	17	
329	130	33	13	2	..	..	..	13	6	..	..	..	1	1	2	..	..	15	..	288	580	25
1	..	..	..	..	..	..	..	..	..	..	..	..	..	..	..	..	..	..	..	2	3	
2	..	1	..	..	..	..	..	..	..	..	..	..	..	..	..	..	..	...	..	3	10	
74	1	8	7	1	..	..	..	4	4	..	..	..	..	..	2	..	..	12	..	77	181	
19	..	4	..	..	..	..	..	1	..	..	..	..	..	..	..	..	..	1	..	15	40	
24	4	..	..	..	..	..	..	1	1	..	..	..	..	..	..	..	..	..	..	22	50	
38	9	8	1	1	..	..	..	1	1	..	..	..	..	1	..	..	..	..	..	39	100	
27	21	1	3	..	..	..	..	5	..	..	..	..	1	..	..	..	..	..	..	28	30	
5	4	1	..	..	..	..	..	1	..	..	..	..	..	..	..	..	..	..	..	4	5	
56	48	5	..	..	..	..	..	..	..	..	..	..	..	..	..	..	..	..	..	33	49	
80	41	5	2	..	..	..	..	..	..	..	..	..	..	..	..	..	..	2	..	62	105	
3	2	..	..	..	..	..	..	..	..	..	..	..	..	..	..	..	..	..	..	3	7	

जनगणना का प्राथमिक सारांश

स्थानीय कोड नं.	गांव/वार्ड गणना ब्लाक का नाम	गांव का क्षेत्रफल एकड़ में नगर/वार्ड का वर्ग कि.मी.में	आबाद रिहायशी मकानों की संख्या	परिवारों की संख्या	गिने गये व्यक्तियों की कुल संख्या (बेघरबार और संस्थाओं में रहने वालों व्यक्तियों सहित)			अनुसूचित जातियां		अनुसूचित जन-जातियां		साक्षर एवं शिक्षित व्यक्ति		(I-IX) कुल काम करने वाले	
					व्यक्ति	पु.	स्त्री	पु.	स्त्री	पु.	स्त्री	पु.	स्त्री	पु.	स्त्री
1	2	3	4	5	6	7	8	9	10	11	12	13	14	15	16
26	अंधरझार	3,178.61	138	138	920	449	471	45	52	349	363	69	10	232	178
	अंधरझार		41	41	317	159	158	28	35	113	107	40	7	74	53
	लफुवा कोना		44	44	280	141	139	15	16	98	92	20	3	79	63
	बेहरा कोना		38	38	223	104	119	2	1	93	109	6	..	55	41
	भाठापाठ		15	15	100	45	55	..	..	45	55	3	..	24	21
27	गिधा	5,732.11	183	183	1,148	576	572	15	8	469	496	66	5	326	100
	गिधा		56	56	330	168	162	11	5	126	136	14	2	105	23
	अकरी कोना		22	22	148	69	79	..	..	67	78	8	..	42	13
	बन्ध कोना		64	64	392	198	194	..	..	167	168	24	2	110	49
	लावमुरहा		41	41	278	141	137	4	3	109	114	20	1	69	15
28	लिटिम	1,568.44	64	64	393	184	209	..	..	147	168	49	15	98	91
	टुकुटोली		7	7	57	25	32	..	..	25	32	9	3	11	15
	उपरलिटिम		13	13	74	32	42	..	..	18	28	6	..	18	24
	हेठ लिटिम		44	44	262	127	135	..	..	104	108	34	12	69	52
29	आमगांव	2,739.05	76	82	475	244	231	6	8	195	192	59	18	120	3
	ननकूपाठ		3	3	27	15	12	..	..	..	..	1	..	4	..
	उपर टोली		35	35	194	97	97	..	..	92	92	27	11	44	2
	हेठ टोली		32	38	217	106	111	6	8	96	96	29	7	57	1
	बरपाठ		6	6	37	26	11	..	..	7	4	2	..	15	..
30	अंधला	915.49	58	58	346	181	165	..	..	164	157	48	21	107	58
31	बहेरना	2,135.34	113	115	654	352	302	..	..	230	236	71	15	201	77
	कूची कोना		10	10	59	35	24	..	..	35	24	..	..	18	..
	उपर टोली		11	12	54	30	24	..	..	12	7	7	1	20	..
	हेठ भंडार		46	46	281	146	135	..	..	124	122	39	7	82	45
	दर्री खोल		6	6	40	19	21	..	..	19	20	9	7	6	2
	बहेरना		33	34	184	102	82	..	..	33	56	14	..	65	26
	परसा टोली		7	7	36	20	16	..	..	7	7	2	..	10	4
32	गोवारु	1,100.70	33	33	190	82	108	10	12	67	90	28	15	46	21
33	कांची	1,154.04	54	62	305	147	158	..	..	95	106	38	8	90	22
	लोटा कोना		12	13	65	34	31	..	..	33	31	7	..	20	9
	कांची		42	49	240	113	127	..	..	62	75	31	8	70	13
34	खम्हली	742.04	28	28	178	86	92	28	24	5	6	18	..	43	2
35	माड़ो	1,173.12	53	56	381	180	201	..	..	144	169	52	35	97	15
36	अजधा	1,318.61	43	43	293	142	151	..	..	117	127	29	21	88	3
	अजधा		4	4	13	7	6	..	..	1	..	1	..	6	1
	गन्झार		6	6	50	25	25	..	..	12	12	8	3	16	1
	उनवक टोली		23	23	151	74	77	..	..	69	72	15	13	44	1
	गुर्री		10	10	79	36	43	..	..	35	43	5	5	22	..
37	बुधगांव	1,408.90	42	42	286	142	144	..	..	110	113	32	10	75	1
38	ढेंगनी	1,189.61	63	63	366	183	183	..	..	174	178	46	10	118	3
	ढेंगनी		25	25	134	69	65	..	..	66	61	17	..	44	1
	गन्झार		38	38	232	114	118	..	..	108	117	29	10	74	2
39	ईराई	3,349.19	120	122	686	337	349	27	18	246	251	49	2	234	204
	प्यार टोली		7	7	41	22	19	..	..	22	19	..	..	14	12

जशपुर तहसील

काम करने वाले																						
I		II		III		IV		V(a)		V(b)		VI		VII		VIII		IX		X काम न करने वाले		
पु.	स्त्री	पु.	स्त्री	पु.	स्त्री	पु.	स्त्री	पु.	स्त्री	पु.	स्त्री	पु.	स्त्री	पु.	स्त्री	पु.	स्त्री	पु.	स्त्री	पु.	स्त्री	स्थानीय कोड नं.
17	18	19	20	21	22	23	24	25	26	27	28	29	30	31	32	33	34	35	36	37	38	1
205	167	10	4	1	..	..	..	8	7	..	..	..	..	3	..	..	..	5	..	217	293	26
60	48	7	2	1	..	..	..	3	3	..	..	..	..	1	..	..	.	2	..	85	105	
75	61	1	..	..	..	..	..	3	2	..	..	..	..	..	..	..	..	..	..	62	76	
47	38	2	1	..	..	..	..	2	2	..	..	..	..	2	..	..	..	2	..	49	78	
23	20	..	1	..	..	..	..	..	..	..	..	..	..	..	..	..	..	1	..	21	34	
261	80	24	19	8	..	..	..	15	1	1	..	..	..	3	..	..	..	14	..	250	472	27
77	21	4	2	1	..	..	..	8	..	..	..	..	..	3	..	..	..	12	..	63	139	
41	13	1	..	..	..	..	..	..	..	..	..	..	..	..	..	..	..	..	..	27	66	
88	34	17	14	..	..	..	..	4	1	..	..	..	..	..	..	..	..	1	..	88	145	
55	12	2	3	7	..	..	..	3	..	1	..	..	..	..	..	..	..	1	..	72	122	
88	84	3	3	..	..	..	..	4	4	..	..	..	..	..	..	..	..	3	..	86	118	28
11	15	..	..	..	..	..	..	..	..	..	..	..	..	..	..	..	..	..	..	14	17	
16	22	1	2	..	..	..	..	..	..	..	..	..	..	..	..	..	..	1	..	14	18	
61	47	2	1	..	..	..	..	4	4	..	..	..	..	..	..	..	..	2	..	58	83	
80	2	26	1	10	..	..	..	..	..	1	..	..	..	..	..	..	..	3	..	124	228	29
..	..	..	..	4	..	..	..	..	..	..	..	..	..	..	..	..	..	..	..	11	12	
30	1	13	1	..	..	..	..	..	..	..	..	..	..	..	..	..	..	1	..	53	95	
45	1	9	..	..	..	..	..	..	..	1	..	..	..	..	..	..	..	2	..	49	110	
5	..	4	..	6	..	..	..	..	..	..	..	..	..	..	..	..	..	..	..	11	11	
91	57	12	1	..	..	..	..	2	..	..	..	..	..	..	..	..	..	2	..	74	107	30
164	72	29	5	..	..	..	..	5	..	..	..	..	..	..	..	..	..	3	..	151	225	31
12	..	6	..	..	..	..	..	..	..	..	..	..	..	..	..	..	..	..	..	17	24	
19	..	1	..	..	..	..	..	..	..	..	..	..	..	..	..	..	..	..	..	10	24	
65	43	15	2	..	..	..	..	2	..	..	..	..	..	..	..	..	..	..	..	64	90	
3	2	1	..	..	..	..	..	..	..	..	..	..	..	..	..	..	..	2	..	13	19	
56	24	5	2	..	..	..	..	3	..	..	..	..	..	..	..	..	..	1	..	37	56	
9	3	1	1	..	..	..	..	..	..	..	..	..	..	..	..	..	..	..	..	10	12	
32	6	6	13	..	..	..	..	6	2	..	..	..	..	..	..	...	..	2	..	36	87	32
80	20	2	2	..	..	..	..	4	..	..	..	..	..	3	..	..	..	1	..	57	136	33
20	8	..	1	..	..	..	..	..	..	..	..	..	..	..	..	..	..	..	..	14	22	
60	12	2	1	..	..	..	..	4	..	..	..	..	..	3	..	..	..	1	..	43	114	
34	2	7	..	..	..	..	..	..	..	2	..	..	..	..	..	..	..	..	..	43	90	34
73	10	16	3	1	..	..	..	5	2	..	..	..	..	..	..	..	..	2	..	83	186	35
84	2	1	1	..	..	..	..	1	..	..	..	..	..	..	..	..	..	2	..	54	148	36
6	..	..	1	...	..	..	..	..	..	..	..	..	..	..	..	..	..	...	..	1	5	
15	1	1	..	..	..	..	..	..	..	..	..	..	..	..	..	..	..	..	..	9	24	
42	1	..	..	..	..	..	..	1	...	..	..	..	..	..	..	..	..	1	..	30	76	
21	..	..	..	..	..	..	..	..	..	..	..	..	..	..	..	..	..	1	..	14	43	
70	..	..	..	..	..	..	..	2	1	..	..	..	..	2	..	..	..	1	..	67	143	37
115	3	..	..	..	..	..	..	2	..	..	..	..	..	..	..	..	..	1	..	65	180	38
43	1	..	..	..	..	..	..	1	..	..	..	..	..	..	..	..	..	...	..	25	64	
72	2	..	..	..	..	..	..	1	..	..	..	..	..	..	..	..	..	1	..	40	116	
206	175	20	24	..	..	..	..	6	4	..	..	..	..	..	..	..	..	2	1	103	145	39
14	12	..	..	..	..	..	..	..	..	..	..	..	..	..	..	..	..	..	..	8	7	

जनगणना का प्राथमिक सारांश

स्थानीय कोड नं.	गांव/वार्ड गणना ब्लाक का नाम	गांव का क्षेत्रफल एकड़ में नगर/वार्ड का वर्ग कि.मी.में	आबाद रिहायशी मकानों की संख्या	परिवारों की संख्या	गिने गये व्यक्तियों की कुल संख्या (बेघरबार और संस्थाओं में रहने वालों व्यक्तियों सहित)			अनुसूचित जातियां		अनुसूचित जन-जातियां		साक्षर एवं शिक्षित व्यक्ति		(I-IX) कुल काम करने वाले	
					व्यक्ति	पु.	स्त्री	पु.	स्त्री	पु.	स्त्री	पु.	स्त्री	पु.	स्त्री
1	2	3	4	5	6	7	8	9	10	11	12	13	14	15	16
	छिनगा टोली		3	3	24	13	11	..	..	13	11	..	..	9	7
	भकचन्द		32	32	182	90	92	..	..	85	85	7	..	64	70
	बहेराटोली		2	2	9	5	4	2	2	2	2	..	..	4	3
	रजहाड़ीपा		31	33	167	84	83	25	16	15	10	26	2	61	54
	ईराईपाठ		12	12	92	44	48	..	..	44	48	3	..	29	15
	इराई		22	22	115	58	57	..	..	45	43	8	..	36	27
	टंगरा ठोली		7	7	36	14	22	..	..	13	20	3	..	12	10
	फरसा-डीपा		4	4	20	7	13	..	..	7	13	2	..	5	6
40	खड़कोना	2,170.03	58	58	390	199	191	..	..	185	180	31	19	109	2
	घोरापाठ		11	11	69	32	37	..	..	32	37	..	..	23	..
	खड़कोना		24	24	176	97	79	..	..	89	69	21	10	50	1
	कोरकोट टोली		23	23	145	70	75	..	..	64	74	10	9	36	1
41	कोठाडीह	632.05	32	33	202	96	106	..	..	95	103	23	12	47	1
	कोठाडीह		19	20	119	58	61	..	..	57	58	11	5	30	1
	बिचीटोली		13	13	83	38	45	..	..	38	45	12	7	17	..
42	कुरींग	1,938.17	16	16	98	52	46	..	..	52	46	1	..	33	..
	धवाईपानी		5	5	25	12	13	..	..	12	13	..	..	6	..
	भरता कोना		2	2	17	7	10	..	..	7	10	..	..	6	..
	कुरींग		8	8	51	30	21	..	..	30	21	1	..	19	..
	गाजुकुन्ड		..	..	..	..	..	वीरान	..	..	..	..	..	..	..
	तेन्दुवा कोना		1	1	5	3	2	..	..	3	2	..	..	2	..
43	अस्ता	2,216.02	157	183	1057	510	547	49	43	420	477	184	107	237	22
	हरकपुर		37	48	209	111	98	11	9	77	82	50	7	56	2
	अस्ता		25	27	191	89	102	..	..	84	99	29	18	37	..
	कुम्हार टोली		37	48	162	92	70	..	..	81	58	23	11	40	..
	अम्बा कोना		58	60	495	218	277	38	34	178	238	82	71	104	20
44	बेन्जोरा	1,514.86	66	72	406	199	207	7	6	159	168	42	22	99	9
	घास डीपा		24	27	150	70	80	4	3	63	72	16	8	35	1
	बेन्जोरा		42	45	256	129	127	3	3	96	96	26	14	64	8
45	हरींडिपा	1,264.34	61	63	347	172	175	38	36	101	108	60	24	91	35
	हरींडिपा		58	60	329	162	167	36	31	93	105	57	23	86	32
	केचका लोना		3	3	18	10	8	2	5	8	3	3	1	5	3
46	सराई डीह	1,208.10	40	40	273	124	149	3	1	105	132	23	17	62	..
	केदाडीपा		14	14	102	48	54	..	..	45	51	7	3	21	..
	गंझु टोली		10	10	85	36	49	..	..	35	48	10	13	18	..
	सराईडीह		16	16	86	40	46	3	1	25	33	6	1	23	..
47	सरडीह	1,540.73	43	46	292	139	153	7	8	95	99	21	11	71	1
	सरडीह		32	34	224	109	115	..	..	84	84	19	11	56	..
	नावाटोली		11	12	68	30	38	7	8	11	15	2	..	15	1
48	तलोरा	1,760.03	68	80	435	221	214	19	26	150	153	89	38	113	31
49	कारादीरी	3,536.87	98	120	677	329	348	1	3	266	287	87	31	174	10
	कारादीरी		25	33	207	105	102	1	3	101	94	29	7	53	1
	तिगरा		49	59	309	147	162	..	..	126	143	40	15	71	9
	सिकटाटोली		24	28	161	77	84	..	..	39	50	18	9	50	..

जशपुर तहसील

काम करने वाले																						
I		II		III		IV		V(a)		V(b)		VI		VII		VIII		IX		X काम न करने वाले		
पु.	स्त्री	पु.	स्त्री	पु.	स्त्री	पु.	स्त्री	पु.	स्त्री	पु.	स्त्री	पु.	स्त्री	पु.	स्त्री	पु.	स्त्री	पु.	स्त्री	पु.	स्त्री	स्थानीय कोड नं.
17	18	19	20	21	22	23	24	25	26	27	28	29	30	31	32	33	34	35	36	37	38	1
9	7	..	..	..	..	..	..	..	..	..	..	..	..	..	..	..	..	..	..	4	4	
62	69	..	..	..	..	..	..	1	1	..	..	..	..	..	..	..	..	1	..	26	22	
3	1	1	2	..	..	..	..	..	..	..	..	..	..	..	..	..	..	..	..	1	1	
38	30	17	20	..	..	..	..	5	3	..	..	..	..	..	..	..	..	1	1	23	29	
29	15	..	..	..	..	..	..	..	..	..	..	..	..	..	..	..	..	..	..	15	33	
35	27	1	..	..	..	..	..	..	..	..	..	..	..	..	..	..	..	..	..	22	30	
11	8	1	2	..	..	..	..	..	..	..	..	..	..	..	..	..	..	..	..	2	12	
5	6	..	..	..	..	..	..	..	..	..	..	..	..	..	..	..	..	..	..	2	7	
104	..	..	..	..	..	..	..	4	1	..	..	..	..	..	..	..	..	1	1	90	189	40
23	..	..	..	..	..	..	..	..	..	..	..	..	..	..	..	..	..	..	..	9	37	
48	..	..	..	..	..	..	..	2	1	..	..	..	..	..	..	..	..	..	..	47	78	
33	..	..	..	..	..	..	..	2	..	..	..	..	..	..	..	..	..	1	1	34	74	
46	..	..	..	..	..	..	..	1	1	..	..	..	..	..	..	..	..	..	..	49	105	41
29	..	..	..	..	..	..	..	1	1	..	..	..	..	..	..	..	..	..	..	28	60	
17	..	..	..	..	..	..	..	..	..	..	..	..	..	..	..	..	..	..	..	21	45	
33	..	..	..	..	..	..	..	..	..	..	..	..	..	..	..	..	..	..	..	19	46	42
6	..	..	..	..	..	..	..	..	..	..	..	..	..	..	..	..	..	..	..	6	13	
6	..	..	..	..	..	..	..	..	..	..	..	..	..	..	..	..	..	..	..	1	10	
19	..	..	..	..	..	..	..	..	..	..	..	..	..	..	..	..	..	..	..	11	21	
..	..	..	..	..	..	..	..	..	..	वीरान	..	..	..	..	..	..	..	..	..	..	..	
2	..	..	..	..	..	..	..	..	..	..	..	..	..	..	..	..	..	..	..	1	2	
164	..	26	3	4	..	..	..	5	1	1	..	..	..	8	..	..	..	29	18	273	525	43
32	..	5	..	2	..	..	..	1	..	1	..	..	..	7	..	..	..	8	2	55	96	
32	..	2	..	1	..	..	..	1	..	..	..	..	..	..	..	..	..	1	..	52	102	
35	..	3	..	..	..	..	..	1	..	..	..	..	..	..	..	..	..	1	..	52	70	
65	..	16	3	1	..	..	..	2	1	..	..	..	..	1	..	..	..	19	16	114	257	
76	..	15	7	..	..	..	..	5	2	..	..	..	..	..	..	..	..	3	..	100	198	44
28	..	6	1	..	..	..	..	1	..	..	..	..	..	..	..	..	..	..	..	35	79	
48	..	9	6	..	..	..	..	4	2	..	..	..	..	..	..	..	..	3	..	65	119	
44	..	32	35	1	..	..	..	11	..	..	..	..	..	..	..	..	..	3	..	81	140	45
41	..	30	32	1	..	..	..	11	..	..	..	..	..	..	..	..	..	3	..	76	135	
3	..	2	3	..	..	..	..	..	..	..	..	..	..	..	..	..	..	..	..	5	5	
57	..	3	..	..	..	..	..	1	..	..	..	..	..	..	..	..	..	1	..	62	149	46
19	..	1	..	..	..	..	..	1	..	..	..	..	..	..	..	..	..	..	..	27	54	
16	..	1	..	..	..	..	..	..	..	..	..	..	..	..	..	..	..	1	..	18	49	
22	..	1	..	..	..	..	..	..	..	..	..	..	..	..	..	..	..	..	..	17	46	
62	..	5	1	..	..	..	..	3	..	..	..	..	..	..	..	..	..	1	..	68	152	47
50	..	4	..	..	..	..	..	1	..	..	..	..	..	..	..	..	..	1	..	53	115	
12	..	1	1	..	..	..	..	2	..	..	..	..	..	..	..	..	..	..	..	15	37	
66	..	40	31	..	..	..	..	5	..	..	..	..	..	..	..	..	..	2	..	108	1 3	48
138	4	26	..	1	..	..	..	4	4	1	..	..	..	1	2	..	..	3	..	155	338	49
39	..	11	..	1	..	..	..	1	1	1	..	..	..	..	..	..	..	..	..	52	101	
58	4	8	..	..	..	..	..	3	3	..	..	..	..	1	2	..	..	1	..	76	153	
41	..	7	..	..	..	..	..	..	..	..	..	..	..	..	..	..	..	2	..	27	84	

जनगणना का प्राथमिक सारांश

स्थानीय कोड नं.	गांव/वार्ड गणना ब्लाक का नाम	गांव का क्षेत्रफल एकड़ में नगर/वार्ड का वर्ग कि.मी.में	आबाद रिहायशी मकानों की संख्या	परिवारों की संख्या	गिने गये व्यक्तियों की कुल संख्या (बेघरबार और संस्थाओं में रहने वालों व्यक्तियों सहित)			अनुसूचित जातियां		अनुसूचित जन-जातियां		साक्षर एवं शिक्षित व्यक्ति		(I-IX) कुल काम करने वाले	
					व्यक्ति	पु.	स्त्री	पु.	स्त्री	पु.	स्त्री	पु.	स्त्री	पु.	स्त्री
1	2	3	4	5	6	7	8	9	10	11	12	13	14	15	16
50	करडिह	2,137.13	59	66	400	204	196	..	..	192	187	18	1	123	3
	करडिह		25	27	187	97	90	..	..	93	88	12	1	54	3
	केराकोना		19	19	109	56	53	..	..	48	46	5	..	36	..
	खेखडीह		5	7	42	19	23	..	..	19	23	1	..	13	..
	बैंगाडीह		10	13	62	32	30	..	..	32	30	..	..	20	..
51	सराई टोली	2,678.73	74	79	513	275	238	1	..	223	196	111	50	116	24
	सराई टोली		52	54	381	205	176	1	..	192	168	101	49	79	16
	बलादर पाठ		22	25	132	70	62	..	..	31	28	10	1	37	8
52	सरडिह	2,640.52	61	76	390	193	197	9	5	177	187	15	6	120	5
	सरडिह		28	35	175	86	89	9	5	70	79	15	6	50	..
	ढोढर कोना		8	8	47	27	20	..	..	27	20	..	..	13	3
	तुरीपाठ		5	9	49	24	25	..	..	24	25	..	..	17	1
	लालदारा		3	4	19	10	9	..	..	10	9	..	..	7	..
	कोयली बथान		7	9	51	23	28	..	..	23	28	..	..	20	1
	बड़का झरिया		10	11	49	23	26	..	..	23	26	..	..	13	..
53	सोनाक्यारी	4,421.29	115	155	777	404	373	18	19	319	295	103	15	212	3
	केचोटोली		27	40	156	100	56	9	8	68	35	58	12	50	1
	सतालूटोली		19	25	129	59	70	7	8	49	59	13	1	36	..
	वर्फदारटोली		5	7	39	19	20	..	..	13	12	4	1	10	..
	मांझाटोली		38	43	213	109	104	2	3	97	95	6	1	55	1
	बाड़ोटोली		3	3	28	13	15	..	..	13	15	2	..	7	..
	डूमरटोली		23	37	212	104	108	..	..	97	79	20	..	54	1
54	गेड़ाई	1,738.31	45	47	324	165	159	..	..	158	152	8	..	90	5
	सरगा पाठ		7	7	41	14	27	..	..	14	27	..	..	12	1
	कोडगा कोना		8	9	75	44	31	..	..	41	31	2	..	18	2
	अम्बा कोना		20	21	136	73	63	..	..	69	56	6	..	41	1
	गेड़ाई		10	10	72	34	38	..	..	34	38	..	..	19	1
55	गुतकिया	2,046.86	71	71	327	157	170	10	11	116	132	22	4	94	35
	गुतकीया पाठ		10	10	28	15	13	..	..	11	10	..	..	12	2
	गुतकीया खास		52	52	253	119	134	10	11	82	99	17	4	70	30
	बरटोली		8	8	37	18	19	..	..	18	19	5	..	9	3
	पाठ टोली		1	1	9	5	4	..	..	5	4	..	..	3	..
56	केपसेला	1,006.46	27	27	152	70	82	..	..	59	71	21	9	40	..
57	पन्डरसिली	2,992.82	61	61	338	175	163	3	2	160	154	35	7	107	49
	तेवर कोना		5	5	36	19	17	..	..	19	17	1	..	8	7
	बृन्दा कोना		15	15	80	42	38	..	..	40	38	4	..	25	14
	पन्डरसिली		30	30	146	75	71	3	2	72	69	25	7	48	20
	कुटमा		3	3	10	6	4	..	..	6	4	..	..	4	..
	कड़रो		4	4	26	16	10	..	..	11	6	..	..	11	2
	कोइनार टोली		3	3	32	12	20	..	..	12	20	1	..	8	6
	गोंदली पाठ		1	1	8	5	3	..	..	..	..	4	..	3	..
58	रेमने	1534.99	29	30	189	102	87	..	..	46	43	8	..	56	4
	अम्बा टोली		7	7	44	18	26	..	..	14	23	4	..	11	..
	रेमने		17	18	113	67	46	..	..	23	13	4	..	35	4

जशपुर तहसील

काम करने वाले																						
I		II		III		IV		V(a)		V(b)		VI		VII		VIII		IX		X काम न करने वाले		
पु.	स्त्री	पु.	स्त्री	पु.	स्त्री	पु.	स्त्री	पु.	स्त्री	पु.	स्त्री	पु.	स्त्री	पु.	स्त्री	पु.	स्त्री	पु.	स्त्री	पु.	स्त्री	स्थानीय कोड नं.
17	18	19	20	21	22	23	24	25	26	27	28	29	30	31	32	33	34	35	36	37	38	1
112	1	5	2	1	..	..	..	5	..	..	..	..	..	..	..	..	..	..	..	81	193	50
46	1	5	2	1	..	..	..	2	..	..	..	..	..	..	..	..	..	..	..	43	87	
33	..	..	..	..	..	..	..	3	..	..	..	..	..	..	..	..	..	..	..	20	53	
13	..	..	..	..	..	..	..	..	..	..	..	..	..	..	..	..	..	..	..	6	23	
20	..	..	..	..	..	..	..	..	..	..	..	..	..	..	..	..	..	..	..	12	30	
73	10	25	7	2	..	..	..	5	3	..	..	..	..	2	..	..	..	9	4	159	214	51
51	5	13	4	1	..	..	..	3	3	..	..	..	..	2	..	..	..	9	4	126	160	
22	5	12	3	1	..	..	..	2	..	..	..	..	..	..	..	..	..	..	..	33	54	
108	5	3	..	2	..	..	..	6	..	..	..	..	..	..	..	..	..	1	..	73	192	52
41	..	..	..	2	..	..	..	6	..	..	..	..	..	..	..	..	..	1	..	36	89	
10	3	3	..	..	..	..	..	..	..	..	..	..	..	..	..	..	..	..	..	14	17	
17	1	..	..	..	..	..	..	..	..	..	..	..	..	..	..	..	..	..	..	7	24	
7	..	..	..	..	..	..	..	..	..	..	..	..	..	..	..	..	..	..	..	3	9	
20	1	..	..	..	..	..	..	..	..	..	..	..	..	..	..	..	..	..	..	3	27	
13	..	..	..	..	..	..	..	..	..	..	..	..	..	..	..	..	..	..	..	10	26	
143	..	35	2	5	..	..	..	8	..	1	..	2	..	8	..	..	..	10	1	192	370	53
14	..	10	..	5	..	..	..	2	..	1	..	2	..	8	..	..	..	8	1	50	55	
29	..	4	..	..	..	..	..	2	..	..	..	..	..	..	..	..	..	1	..	23	70	
5	..	4	..	..	..	..	..	1	..	..	..	..	..	..	..	..	..	..	..	9	20	
50	..	2	1	..	..	..	..	2	..	..	..	..	..	..	..	..	..	1	..	54	103	
5	..	2	..	..	..	..	..	..	..	..	..	..	..	..	..	..	..	..	..	6	15	
40	..	13	1	..	..	..	..	1	..	..	..	..	..	..	..	..	..	..	..	50	107	
84	4	1	1	2	..	..	..	2	..	..	..	..	..	..	..	..	..	1	..	75	154	54
12	1	..	..	..	..	..	..	..	..	..	..	..	..	..	..	..	..	..	..	2	26	
17	2	..	..	..	..	..	..	..	..	..	..	..	..	..	..	..	..	1	..	26	29	
37	1	..	..	2	..	..	..	2	..	..	..	..	..	..	..	..	..	..	..	32	62	
18	..	1	1	..	..	..	..	..	..	..	..	..	..	..	..	..	..	..	..	15	37	
72	28	6	1	..	..	..	..	14	6	..	..	..	..	..	..	..	..	2	..	63	135	55
12	2	..	..	..	..	..	..	..	..	..	..	..	..	..	..	..	..	..	..	3	11	
48	23	6	1	..	..	..	..	14	6	..	..	..	..	..	..	..	..	2	..	49	104	
9	3	..	..	..	..	..	..	..	..	..	..	..	..	..	..	..	..	..	..	9	16	
3	..	..	..	..	..	..	..	..	..	..	..	..	..	..	..	..	..	..	..	2	4	
37	..	..	..	1	..	..	..	1	..	..	..	..	..	..	..	..	..	1	..	30	82	56
101	48	..	..	..	..	..	..	3	1	..	..	..	..	1	..	..	..	2	..	68	114	57
8	7	..	..	..	..	..	..	..	..	..	..	..	..	..	..	..	..	..	..	11	10	
24	13	..	..	..	..	..	..	1	1	..	..	..	..	..	..	..	..	..	..	17	24	
43	20	..	..	..	..	..	..	2	..	..	..	..	..	1	..	..	..	2	..	27	51	
4	..	..	..	..	..	..	..	..	..	..	..	..	..	..	..	..	..	..	..	2	4	
11	2	..	..	..	..	..	..	..	..	..	..	..	..	..	..	..	..	..	..	5	8	
8	6	..	..	..	..	..	..	..	..	..	..	..	..	..	..	..	..	..	..	4	14	
3	..	..	..	..	..	..	..	..	..	..	..	..	..	..	..	..	..	..	..	2	3	
50	..	5	3	..	..	..	..	1	1	..	..	..	..	..	..	..	..	..	..	46	83	58
11	..	..	..	..	..	..	..	..	..	..	..	..	..	..	..	..	..	..	..	7	26	
29	..	5	3	..	..	..	..	1	1	..	..	..	..	..	..	..	..	..	..	32	42	

जनगणना का प्राथमिक सारांश

स्थानीय कोड नं.	गांव/वार्ड गणना ब्लाक का नाम	गांव का क्षेत्रफल एकड़ में नगर/वार्ड का वर्ग कि.मी.में	आबाद रिहायशी मकानों की संख्या	परिवारों की संख्या	गिने गये व्यक्तियों की कुल संख्या (बेघरबार और संस्थाओं में रहने वालों व्यक्तियों सहित)			अनुसूचित जातियां		अनुसूचित जन-जातियां		साक्षर एवं शिक्षित व्यक्ति		(I-IX) कुल काम करने वाले	
					व्यक्ति	पु.	स्त्री	पु.	स्त्री	पु.	स्त्री	पु.	स्त्री	पु.	स्त्री
1	2	3	4	5	6	7	8	9	10	11	12	13	14	15	16
	पाठ टोली		5	5	32	17	15	..	..	9	7	..	..	10	..
59	तालासिल्ली	3,464.15	123	125	728	353	375	22	29	186	194	60	34	212	104
	तालासिली		48	48	290	136	154	5	4	114	132	29	19	75	43
	मंडार टोली		10	10	60	29	31	..	..	19	21	6	1	13	6
	धाबूटोला		47	49	245	112	133	14	22	7	7	17	13	76	39
	फस्सा टोली		5	5	43	25	18	3	3	22	15	8	1	18	7
	सेन्दूरधरी		7	7	43	24	19	..	..	24	19	..	..	11	3
	पाठ टोली		6	6	47	27	20	..	..	..	..	..	..	19	6
60	डोभ	2,650.42	69	86	565	283	282	17	20	137	146	45	4	169	18
	डोभ		25	36	207	104	103	9	11	40	53	19	2	69	2
	मधिया ढोढी		13	15	104	48	56	2	5	24	28	5	2	29	1
	छिरोडीह		9	9	66	37	29	6	2	31	25	8	..	15	4
	बांसकोना		6	8	45	21	24	..	..	..	..	5	..	15	1
	सरना टोली		16	18	143	73	70	..	..	42	40	8	..	41	10
61	लरंगा	2,817.22	62	69	414	203	211	2	3	161	165	25	12	116	92
	लरंगा		44	48	273	133	140	2	3	116	115	22	12	77	59
	बेलटोली		6	9	46	25	21	..	..	9	5	2	..	14	12
	भवरपाठ		10	10	66	30	36	..	..	21	31	1	..	16	14
	बोइरपाठ		2	2	29	15	14	..	..	15	14	..	..	9	7
62	मैना	1509.74	46	53	344	183	161	..	..	148	130	60	21	97	52
	अलवाडांड		2	3	21	15	6	..	..	13	6	8	..	7	1
	मैना		37	41	264	135	129	..	..	108	104	44	21	70	34
	तुंत टोली		7	9	59	33	26	..	..	27	20	8	..	20	17
63	पारासुरा	761.68	31	31	245	129	116	..	..	122	109	28	9	59	13
64	सुकरा	1,506.66	55	58	365	187	178	..	..	109	101	60	12	94	..
	सुकरा		31	34	246	126	120	..	..	80	72	47	10	58	..
	चुल्हा कोना		24	24	119	61	58	..	..	29	29	13	2	36	..
65	तमया	2,213.00	30	46	232	115	117	..	..	69	75	12	1	72	9
	कोचा कोना		8	17	45	23	22	..	..	15	11	3	..	17	4
	तमया		15	22	145	74	71	..	..	36	40	7	..	46	4
	सन्घिन डीपा		7	7	42	18	24	..	..	18	24	2	1	9	1
66	तोरा	1,663.04	100	103	591	289	302	3	1	261	289	73	39	146	2
	देवर घटी		15	16	122	54	68	..	..	54	68	7	11	21	1
	तोरा		85	87	469	235	234	3	1	207	221	66	28	125	1
67	अकरी कोना	1,171.80	53	55	323	169	154	..	..	152	136	61	15	86	26
	अकरी कोना		28	28	169	90	79	..	..	79	67	25	2	49	11
	बासा टोली		25	27	154	79	75	..	..	73	69	36	13	37	15
68	चेपरा कोना	1,218.35	35	36	236	129	107	..	..	107	83	22	1	57	11
	रेंचापाठ		3	3	19	9	10	..	.	9	10	1	..	3	1
	वचूपाठ		4	4	29	19	10	..	..	19	10	..	..	..	..
	बरपाठ		2	2	15	10	5	..	..	10	5	..	..	4	1
	अम्बाटोली		8	8	56	29	27	..	..	27	22	1	..	15	5
	चेपरा कोना		18	19	117	62	55	..	..	42	36	20	1	35	4
69	कन्दराई	1,818.84	50	52	318	161	157	..	..	143	138	24	11	85	9

जशपुर तहसील

काम करने वाले																						
I		II		III		IV		V(a)		V(b)		VI		VII		VIII		IX		X काम न करने वाले		
पु.	स्त्री	पु.	स्त्री	पु.	स्त्री	पु.	स्त्री	पु.	स्त्री	पु.	स्त्री	पु.	स्त्री	पु.	स्त्री	पु.	स्त्री	पु.	स्त्री	पु.	स्त्री	स्थानीय कोड नं.
17	18	19	20	21	22	23	24	25	26	27	28	29	30	31	32	33	34	35	36	37	38	1
10	..	..	..	..	..	..	..	..	..	..	..	..	..	..	..	..	..	..	..	7	15	
179	94	20	6	..	..	..	..	9	4	..	..	..	..	1	..	..	..	3	..	141	271	59
64	39	6	4	..	..	..	..	2	..	..	..	..	..	1	..	..	..	2	..	61	111	
9	4	3	..	..	..	..	..	1	2	..	..	..	..	..	..	..	..	..	..	16	25	
71	38	1	..	..	..	..	..	3	1	..	..	..	..	..	..	..	..	1	..	36	94	
12	6	4	..	..	..	..	..	2	1	..	..	..	..	..	..	..	..	..	..	7	11	
9	3	1	..	..	..	..	..	1	..	..	..	..	..	..	..	..	..	..	..	13	16	
14	4	5	2	..	..	..	..	..	..	..	..	..	..	..	..	..	..	..	..	8	14	
141	..	14	15	4	..	..	..	8	3	..	..	..	..	..	..	..	..	2	..	114	264	60
58	..	3	1	1	..	..	..	5	1	..	..	..	..	..	..	..	..	2	..	35	101	
25	..	2	..	..	..	..	..	2	1	..	..	..	..	..	..	..	..	..	..	19	55	
11	..	3	4	..	..	..	..	1	..	..	..	..	..	..	..	..	..	..	..	22	25	
13	..	2	1	..	..	..	..	..	..	..	..	..	..	..	..	..	..	..	..	6	23	
34	..	4	9	3	..	..	..	..	1	..	..	..	..	..	..	..	..	..	..	32	60	
83	3	29	89	..	..	..	..	2	..	..	..	..	..	..	..	..	..	2	..	87	119	61
54	3	19	56	..	..	..	..	2	..	..	..	..	..	..	..	..	..	2	..	56	81	
11	..	3	12	..	..	..	..	..	..	..	..	..	..	..	..	..	..	..	..	11	9	
12	..	4	14	..	..	..	..	..	..	..	..	..	..	..	..	..	..	..	..	14	22	
6	..	3	7	..	..	..	..	..	..	..	..	..	..	..	..	..	..	..	..	6	7	
64	..	15	42	10	7	..	..	4	3	..	..	..	..	1	..	..	..	3	..	86	109	62
4	..	2	1	..	..	..	..	..	..	..	..	..	..	..	..	..	..	1	..	8	5	
52	..	8	31	3	..	..	..	4	3	..	..	..	..	1	..	..	..	2	..	65	95	
8	..	5	10	7	7	..	..	..	..	..	..	..	..	..	..	..	..	..	..	13	9	
48	1	9	11	..	..	..	..	1	..	..	..	..	..	..	..	..	..	1	1	70	103	63
77	..	13	..	..	..	..	..	..	..	..	..	..	..	1	..	..	..	3	..	93	178	64
47	..	9	..	..	..	..	..	..	..	..	..	..	..	..	..	..	..	2	..	68	120	
30	..	4	..	..	..	..	..	..	..	..	..	..	..	1	..	..	..	1	..	25	58	
57	1	8	8	1	..	..	..	5	..	..	..	..	..	..	..	..	..	1	..	43	108	65
16	..	1	4	..	..	..	..	..	..	..	..	..	..	..	..	..	..	..	..	6	18	
34	..	5	4	1	..	..	..	5	..	..	..	..	..	..	..	..	..	1	..	28	67	
7	1	2	..	..	..	..	..	..	..	..	..	..	..	..	..	..	..	..	..	9	23	
91	..	41	1	5	..	..	..	2	..	1	..	..	..	2	..	..	..	4	1	143	300	66
18	..	3	..	..	..	..	..	..	..	..	..	..	..	..	..	..	..	..	1	33	67	
73	..	38	1	5	..	..	..	2	..	1	..	..	..	..	..	..	..	4	..	110	233	
79	22	2	1	..	..	..	..	5	3	..	..	..	..	..	..	..	..	..	..	83	128	67
46	10	..	..	..	..	..	..	3	1	..	..	..	..	..	..	..	..	..	..	41	68	
33	12	2	..	.	..	..	..	2	2	..	..	..	..	..	..	..	..	..	..	42	60	
46	9	10	..	..	..	..	..	1	2	..	..	..	..	..	..	..	..	..	..	72	96	68
2	1	1	..	..	..	..	..	..	..	..	..	..	..	..	..	..	..	..	..	6	9	
..	..	..	..	..	..	..	..	..	..	..	..	..	..	..	..	..	..	..	..	19	10	
4	1	..	..	..	..	..	..	..	..	..	..	..	..	..	..	..	..	..	..	6	4	
14	3	..	..	..	..	..	..	1	2	..	..	..	..	..	..	..	..	..	..	14	22	
26	4	9	..	..	..	..	..	..	..	..	..	..	..	..	..	..	..	..	..	27	51	
67	7	13	1	..	..	..	..	2	1	..	..	..	..	1	..	..	..	2	..	76	148	69

जनगणना का प्राथमिक सारांश

स्थानीय कोड नं.	गांव/वार्ड गणना ब्लाक का नाम	गांव का क्षेत्रफल एकड़ में नगर/वार्ड का वर्ग कि.मी.में	आबाद रिहायशी मकानों की संख्या	परिवारों की संख्या	गिने गये व्यक्तियों की कुल संख्या (बेघरबार और संस्थाओं में रहने वालों व्यक्तियों सहित)			अनुसूचित जातियां		अनुसूचित जन-जातियां		साक्षर एवं शिक्षित व्यक्ति		(I-IX) कुल काम करने वाले	
					व्यक्ति	पु.	स्त्री	पु.	स्त्री	पु.	स्त्री	पु.	स्त्री	पु.	स्त्री
1	2	3	4	5	6	7	8	9	10	11	12	13	14	15	16
	बलादर पाठ		5	5	24	13	11	..	..	11	9	..	..	7	..
	कोखाडीह्		20	22	127	65	62	..	..	62	59	1	..	31	1
	कन्दराई		25	25	167	83	84	..	..	70	70	23	11	47	8
70	सन्ना	6,349.26	450	475	2,555	1,339	1,216	31	31	905	864	443	111	727	221
	नावाटोली		9	9	55	30	25	..	..	30	23	9	2	19	8
	भुरसा कोना		29	29	153	77	76	..	..	69	66	14	..	41	14
	चरभाइया		25	25	162	90	72	..	..	47	45	5	1	53	12
	घवरापाठ		9	9	58	31	27	..	..	7	9	7	2	19	7
	लालदारा		11	11	66	27	39	..	..	27	39	..	..	19	7
	घवाई पानी		6	6	39	19	20	..	..	19	20	..	..	15	8
	खुटा टागर		43	43	230	117	113	7	8	99	99	35	7	66	35
	नगर टोली		111	117	578	348	230	22	20	153	98	225	51	162	26
	मांझाटोली		80	85	355	184	171	1	2	48	41	67	31	107	34
	सन्ना टोली		73	85	490	238	252	..	..	226	240	47	7	133	59
	पटकोना		14	15	112	58	54	..	..	58	54	4	1	30	2
	चन्दाडीपा		40	41	257	120	137	1	1	122	128	30	9	63	8
71	बिसोडी	2,341.27	60	60	375	185	190	5	6	118	120	39	5	119	10
	टुकूटोली		15	15	104	50	54	4	6	42	42	15	2	30	4
	डगरा टोली		7	7	36	21	15	..	..	12	11	3	..	15	1
	बिसोंड़ी		19	19	103	52	51	..	..	20	17	14	3	38	4
	पहार टोली		3	3	22	13	9	..	..	1	..	1	..	7	..
	खाधाटोली		5	5	34	15	19	..	..	15	19	..	..	8	..
	सीसाटोली		11	11	76	34	42	1	..	28	31	6	..	21	1
72	चटकपुर	1,063.38	24	25	133	59	74	..	..	46	57	16	4	33	15
73	गम्हार कोना	1,531·90	66	66	402	200	202	3	6	152	151	28	3	140	32
	तुरी कोना		37	37	227	114	113	1	3	81	76	18	2	85	19
	गम्हारकोना		11	11	82	41	41	2	3	26	27	8	1	23	9
	टुकूटोली		18	18	93	45	48	..	..	45	48	2	..	32	4
74	हर्राडिपा	3,522.86	141	141	769	391	378	77	77	187	185	55	9	239	11
	जमनी		22	22	144	69	75	1	2	8	14	12	..	41	..
	सुखा पोखर		15	15	93	44	49	..	..	29	34	2	3	30	1
	रेम्बाकोना		26	26	136	69	67	43	43	21	21	5	..	40	3
	हर्राडिपा		41	41	208	108	100	33	32	55	52	27	4	64	2
	ठुठी टोली		12	12	62	31	31	..	..	19	19	5	..	19	3
	तारा कोना		7	7	29	16	13	..	..	16	13	..	..	9	..
	खजरी कोना		15	15	86	48	38	..	..	39	32	4	2	33	2
	मादर टगना		3	3	11	6	5	..	..	..	..	..	..	3	..
75	कोदोपारा	710·19	58	61	357	180	177	3	4	155	148	74	16	87	2
	कोदोपारा		43	45	266	126	140	..	..	106	116	38	7	68	2
	खैरी डीपा		15	16	91	54	37	3	4	49	32	36	9	19	..
76	लोरो	1,144·97	45	45	285	149	136	11	3	120	114	36	8	94	20
	खास लोरो		44	44	279	146	133	11	3	118	112	36	8	92	19
	पहार टोली		1	1	6	3	3	..	2	..	2	..	..	2	1
77	बहोरा	5,400·20	215	224	1,331	662	669	25	23	567	576	124	28	383	14

जशपुर तहसील

काम करने वाले																				काम न करने वाले		स्थानीय कोड नं.
I		II		III		IV		V(a)		V(b)		VI		VII		VIII		IX		X		
पु.	स्त्री	पु.	स्त्री	पु.	स्त्री	पु.	स्त्री	पु.	स्त्री	पु.	स्त्री	पु.	स्त्री	पु.	स्त्री	पु.	स्त्री	पु.	स्त्री	पु.	स्त्री	
17	18	19	20	21	22	23	24	25	26	27	28	29	30	31	32	33	34	35	36	37	38	1
7	..	..	..	..	..	..	..	..	..	..	..	..	..	..	..	..	..	..	..	6	11	
28	..	3	1	..	..	..	..	..	..	..	..	..	..	..	..	..	..	..	..	34	61	
32	7	10	..	..	..	..	..	2	1	..	..	..	..	1	..	..	..	2	..	36	76	
452	135	69	34	34	3	..	..	41	38	17	1	1	..	34	1	3	..	76	9	612	995	70
18	8	1	..	..	..	..	..	..	..	..	..	..	..	..	..	..	..	..	..	11	17	
33	12	2	..	..	..	..	..	6	2	..	..	..	..	..	..	..	..	..	..	36	62	
37	5	12	5	4	2	..	..	..	..	..	..	..	..	..	..	..	..	..	..	37	60	
13	2	6	4	..	1	..	..	..	..	..	..	..	..	..	..	..	..	..	..	12	20	
19	7	..	..	..	..	..	..	..	..	..	..	..	..	..	..	..	..	..	..	8	32	
15	8	..	..	..	..	..	..	..	..	..	..	..	..	..	..	..	..	..	..	4	12	
48	25	12	5	1	..	..	..	3	3	..	..	..	..	..	..	..	..	2	3	51	77	
42	12	10	6	22	..	..	..	1	1	10	1	..	..	19	1	..	..	58	5	186	204	
32	2	13	5	2	..	..	..	25	26	7	..	1	..	13	..	2	..	12	1	77	137	
117	48	7	8	2	..	..	..	3	3	..	..	..	..	2	..	..	..	2	..	105	193	
24	2	3	..	3	..	..	..	..	..	..	..	..	..	..	..	..	..	..	..	28	52	
54	4	3	1	..	..	..	..	3	3	..	..	..	..	..	..	1	..	2	..	57	129	
91	..	20	4	1	..	..	..	7	6	..	..	..	..	..	..	..	..	..	..	66	180	71
24	..	3	..	..	..	..	..	3	4	..	..	..	..	..	..	..	..	..	..	20	50	
11	..	2	..	..	..	..	..	2	1	..	..	..	..	..	..	..	..	..	..	6	14	
23	..	12	3	1	..	..	..	2	1	..	..	..	..	..	..	..	..	..	..	14	47	
5	..	2	..	..	..	..	..	..	..	..	..	..	..	..	..	..	..	..	..	6	9	
8	..	..	..	..	..	..	..	..	..	..	..	..	..	..	..	..	..	..	..	7	19	
20	..	1	1	..	..	..	..	..	..	..	..	..	..	..	..	..	..	..	..	13	41	
26	11	2	1	5	3	..	..	..	..	..	..	..	..	..	..	..	..	..	..	26	59	72
113	4	11	5	9	17	..	..	7	6	..	..	..	..	..	..	..	..	..	..	60	170	73
66	1	5	1	7	11	..	..	7	6	..	..	..	..	..	..	..	..	..	..	29	94	
19	2	3	4	1	3	..	..	..	..	..	..	..	..	..	..	..	..	..	..	18	32	
28	1	3	..	1	3	..	..	..	..	..	..	..	..	..	..	..	..	..	..	13	44	
172	..	15	..	4	..	..	..	43	8	..	..	..	..	1	1	..	..	4	2	152	367	74
37	..	4	..	..	..	..	..	..	..	..	..	..	..	..	..	..	..	..	..	28	75	
28	..	1	..	..	..	..	..	1	1	..	..	..	..	..	..	..	..	..	..	14	48	
16	..	1	..	..	..	..	..	23	2	..	..	..	..	..	1	..	..	..	..	29	64	
43	..	3	..	1	..	..	..	13	2	..	..	..	..	1	..	..	..	3	..	44	98	
16	..	1	..	..	..	..	..	1	1	..	..	..	..	..	..	..	..	1	2	12	28	
9	..	..	..	..	..	..	..	..	..	..	..	..	..	..	..	..	..	..	..	7	13	
20	..	5	..	3	..	..	..	5	2	..	..	..	..	..	..	..	..	..	..	15	36	
3	..	..	..	..	..	..	..	..	..	..	..	..	..	..	..	..	..	..	..	3	5	
72	..	5	..	..	..	..	..	3	2	..	..	..	..	3	..	..	..	4	..	93	175	75
61	..	3	..	..	..	..	..	3	2	..	..	..	..	1	..	..	..	..	..	58	138	
11	..	2	..	..	..	..	..	..	..	..	..	..	..	2	..	..	..	4	..	35	37	
60	11	21	1	3	4	..	..	4	4	..	..	..	..	3	..	..	..	3	..	55	116	76
59	11	20	1	3	3	..	..	4	4	..	..	..	..	3	..	..	..	3	..	54	114	
1	..	1	..	..	1	..	..	..	..	..	..	..	..	..	..	..	..	..	..	1	2	
321	12	30	2	1	..	..	..	13	..	..	..	..	..	2	..	..	..	16	..	279	655	77

जनगणना का प्राथमिक सारांश

स्थानीय कोड नं.	गांव/वार्ड गणना ब्लाक का नाम	गांव का क्षेत्रफल एकड़ में नगर/वार्ड का वर्ग कि मा में	आबाद रिहायशी मकानों की संख्या	परिवारों की संख्या	गिने गये व्यक्तियों की कुल संख्या (बेघरबार और संस्थाओं में रहने वालों व्यक्तियों सहित)			अनुसूचित जातियां		अनुसूचित जन-जातियां		साक्षर एवं शिक्षित व्यक्ति		(I-IX) कुल काम करने वाले	
					व्यक्ति	पु.	स्त्री	पु.	स्त्री	पु.	स्त्री	पु.	स्त्री	पु.	स्त्री
1	2	3	4	5	6	7	8	9	10	11	12	13	14	15	16
	जाड़ा कोना		63	69	319	149	170	4	8	130	148	4	..	93	8
	दर्रीटोली		15	16	81	37	44	..	..	47	44	5	..	28	..
	खीखीर टोली		14	14	88	48	40	..	..	47	36	13	1	25	..
	चचरी		43	45	292	150	142	6	5	129	132	28	12	91	4
	बहोरा		56	56	379	188	191	3	..	146	156	50	14	95	2
	सोमा		24	24	172	90	82	12	10	68	60	24	1	51	..
78	भादू	2,700.09	92	94	538	255	283	..	..	225	246	29	4	150	16
	गुनिया पाठ		8	9	67	28	39	..	..	14	21	7	1	15	..
	उपर भादू		14	15	71	35	36	..	..	35	36	11	2	19	1
	भादू		31	31	155	73	82	..	..	60	70	7	1	46	10
	उपरपाट कोना		12	12	75	40	35	..	..	40	35	2	..	20	..
	पटकोना		27	27	170	79	91	..	..	76	84	2	..	50	5
79	भंवर	1,087.64	64	65	392	197	195	..	..	158	167	64	11	105	7
80	सोनमुठ	2,123.68	90	90	571	264	307	1	4	248	284	52	10	163	3
	पंडरू टोली		30	30	171	76	95	1	4	63	78	14	..	53	2
	सोनमुठ		28	28	167	83	84	..	..	83	84	19	2	48	..
	चिटमिटी टोला		32	32	233	105	128	..	..	102	122	19	8	62	1
81	कोपा	4,009.54	180	180	1,213	630	583	1	..	496	455	81	12	396	17
	साजापानी		15	15	111	60	51	..	..	60	51	3	..	37	..
	खैरापाठ		17	17	93	47	46	..	..	36	32	2	..	35	1
	उपर कोपा		33	33	179	85	94	..	..	35	41	10	..	63	4
	बीच कोपा		29	29	258	134	124	..	..	121	108	16	..	84	4
	डाड कोपा		44	44	276	148	128	1	..	123	119	23	6	89	3
	भरेवा टोला		19	19	139	81	58	..	..	72	52	16	2	41	2
	खड़कोना		6	6	54	26	28	..	..	26	28	6	3	17	..
	बम्हनी		17	17	103	49	54	..	..	23	24	5	1	30	3
82	लोढ़ेना	1,463.88	63	64	344	175	169	..	..	153	143	5	5	101	24
	लोढ़ेना		39	40	228	114	114	..	..	104	105	3	5	59	20
	बासाटोली		5	5	31	18	13	..	..	15	13	2	..	12	3
	बझेर कोना		5	5	23	13	10	..	..	13	10	..	..	8	..
	लोढेना पाठ		14	14	62	30	32	..	..	21	15	..	..	22	1
83	महुआ	5,379.31	169	169	961	481	480	10	17	429	435	44	4	298	23
	महुआ		37	37	197	94	103	5	10	82	89	15	4	61	7
	आसनपानी		35	35	170	83	87	5	7	73	76	..	..	56	1
	भटटीटोली		20	20	116	62	54	..	..	60	52	6	..	39	4
	दुवारी		18	18	117	61	56	..	..	60	55	1	..	36	4
	गटीपाट		14	14	83	41	42	..	..	30	31	6	..	22	3
	कपतुरा कोना		20	20	136	71	65	..	..	56	59	5	..	41	4
	कापूटोली		25	25	142	69	73	..	..	68	73	11	..	43	..
84	कामारिमा	15,164.87	460	478	2,722	1,410	1,312	16	17	1,041	982	178	25	857	138
	मंगलू धड़ारी		3	3	22	9	13	..	..	..	..	3	1	5	2
	अम्बाडीपा		20	21	122	58	64	..	..	39	41	3	..	36	9
	सिन्धवारी		41	41	220	113	107	14	14	96	91	9	2	72	24
	कामारिमा		32	33	129	94	85	1	2	80	81	17	4	55	21

काम करने वाले																					
I		II		III		IV		V(a)		V(b)		VI		VII		VIII		IX		X काम न करने वाले		
पु.	स्त्री	पु.	स्त्री	पु.	स्त्री	पु.	स्त्री	पु.	स्त्री	पु.	स्त्री	पु.	स्त्री	पु.	स्त्री	पु.	स्त्री	पु.	स्त्री	पु.	स्त्री	स्थानीय कोड नं.
17	18	19	20	21	22	23	24	25	26	27	28	29	30	31	32	33	34	35	36	37	38	1
86	8	3	..	..	..	..	..	2	..	..	..	..	..	2	..	..	..	..	..	56	162	
27	..	1	..	..	..	..	..	..	..	..	..	..	..	..	..	..	..	..	..	9	44	
24	..	..	..	..	..	..	..	1	..	..	..	..	..	..	..	..	..	..	..	23	40	
67	4	6	..	..	..	..	..	3	..	..	..	..	..	..	..	..	..	15	..	59	138	
76	..	12	2	1	..	..	..	5	..	..	..	..	..	..	..	..	..	1	..	93	189	
41	..	8	..	..	..	..	..	2	..	..	..	..	..	..	..	..	..	..	..	39	82	
130	8	9	2	3	..	..	..	6	6	..	..	..	..	..	..	..	..	2	..	105	267	78
12	..	1	..	2	..	..	..	..	..	..	..	..	..	..	..	..	..	..	..	13	39	
18	1	..	..	..	..	..	..	..	..	..	..	..	..	..	..	..	..	1	..	16	35	
40	6	2	..	..	..	..	..	4	4	..	..	..	..	..	..	..	..	..	..	27	72	
18	..	1	..	1	..	..	..	..	..	..	..	..	..	..	..	..	..	..	..	20	35	
42	1	5	2	..	..	..	..	2	2	..	..	..	..	..	..	..	..	1	..	29	86	
79	1	19	1	2	..	..	..	3	..	..	..	..	..	1	1	..	..	1	4	92	188	79
146	1	12	2	..	..	..	..	3	..	..	..	..	..	..	..	..	..	2	..	101	304	80
48	..	3	2	..	..	..	..	2	..	..	..	..	..	..	..	..	..	..	..	23	93	
45	..	2	..	..	..	..	..	..	..	..	..	..	..	..	..	..	..	1	..	35	84	
53	1	7	..	..	..	..	..	1	..	..	..	..	..	..	..	..	..	1	..	43	127	
306	4	45	2	4	..	..	..	21	10	3	..	..	..	3	..	..	..	14	1	234	566	81
32	..	5	..	..	..	..	..	..	..	..	..	..	..	..	..	..	..	..	..	23	51	
24	..	7	1	2	..	..	..	2	..	..	..	..	..	..	..	..	..	..	..	12	45	
50	..	..	1	..	..	..	..	12	3	..	..	..	..	1	..	..	..	..	..	22	90	
75	..	5	..	..	..	..	..	4	4	..	..	..	..	..	..	..	..	..	..	50	120	
53	1	15	..	2	..	..	..	1	1	3	..	..	..	1	..	..	..	14	1	59	125	
34	..	4	..	..	..	..	..	2	2	..	..	..	..	1	..	..	..	..	..	40	56	
16	..	1	..	..	..	..	..	..	..	..	..	..	..	..	..	..	..	..	..	9	28	
22	3	8	..	..	..	..	..	..	..	..	..	..	..	..	..	..	..	..	..	19	51	
77	2	9	19	12	2	..	..	2	1	..	..	..	..	1	..	..	..	..	..	74	145	82
49	2	7	17	..	..	..	..	2	1	..	..	..	..	1	..	..	..	..	..	55	94	
7	..	2	2	3	1	..	..	..	..	..	..	..	..	..	..	..	..	..	..	6	10	
8	..	..	..	..	..	..	..	..	..	..	..	..	..	..	..	..	..	..	..	5	10	
13	..	..	..	9	1	..	..	..	..	..	..	..	..	..	..	..	..	..	..	8	13	
249	6	19	12	15	2	..	..	7	3	2	..	..	..	2	..	..	..	4	..	183	457	83
49	..	5	5	..	..	..	..	2	2	1	..	..	..	1	..	..	..	3	..	33	96	
52	1	1	..	..	..	..	..	3	..	..	..	..	..	..	..	..	..	..	..	27	86	
35	..	1	3	..	..	..	..	2	1	..	..	..	..	..	..	..	..	1	..	23	50	
30	1	5	3	..	..	..	..	..	..	1	..	..	..	..	..	..	..	..	..	25	52	
16	3	1	..	5	..	..	..	..	..	..	..	..	..	..	..	..	..	..	..	19	39	
30	1	1	1	10	2	..	..	..	..	..	..	..	..	..	..	..	..	..	..	30	61	
37	..	5	..	..	..	..	..	..	..	..	..	..	..	1	..	..	..	..	..	26	73	
669	53	141	85	6	..	..	..	9	..	2	..	..	..	2	..	..	..	28	..	553	1,174	84
3	2	..	..	2	..	..	..	..	..	..	..	..	..	..	..	..	..	..	..	4	11	
33	2	2	7	1	..	..	..	..	..	..	..	..	..	..	..	..	..	..	..	22	55	
78	22	1	2	..	..	..	..	..	..	2	..	..	..	1	..	..	..	..	..	41	83	
40	21	1	..	..	..	..	..	2	..	..	..	..	..	..	..	..	..	12	..	39	64	

जनगणना का प्राथमिक सारांश

स्थानीय कोड नं.	गांव/वार्ड गणना ब्लाक का नाम	गांव का क्षेत्रफल एकड़ में नगर/वार्ड का वर्ग कि मा में	आबाद रिहायशी मकानों की संख्या	परिवारों की संख्या	गिने गये व्यक्तियों की कुल संख्या (बेघरबार और संस्थाओं में रहने वालों व्यक्तियों सहित)			अनुसूचित जातियां		अनुसूचित जन-जातियां		साक्षर एवं शिक्षित व्यक्ति		(I-IX) कुल काम करने वाले	
					व्यक्ति	पु.	स्त्री	पु.	स्त्री	पु.	स्त्री	पु.	स्त्री	पु.	स्त्री
1	2	3	4	5	6	7	8	9	10	11	12	13	14	15	16
	भगत टोली		25	27	156	75	81	..	..	71	78	17	7	41	..
	माझा टोली		33	35	180	94	86	1	1	86	79	13	4	60	8
	बाबू टोली		24	24	121	63	58	..	..	59	52	10	2	37	..
	खैरा पाठ		36	36	199	115	84	..	..	48	46	11	..	80	14
	खपरीदाह		9	11	73	33	40	..	..	13	8	2	..	23	..
	पोसकेट		49	52	327	173	154	..	..	65	57	40	5	92	..
	लामदरहा		27	27	126	62	64	..	..	58	60	..	..	35	..
	कदम पाठ		12	12	72	39	33	..	..	39	33	..	..	17	..
	डूमर पानी		38	42	224	121	103	..	..	115	98	2	..	71	..
	दनुपानी		48	48	298	158	140	..	..	103	91	37	..	103	26
	घनापाठ		19	20	157	84	73	..	..	60	52	8	..	44	12
	टांगर पानी		44	46	246	119	127	..	..	109	115	7	..	86	22
85	पन्डरापाट	14,114.71	389	441	2,474	1,294	1,180	70	70	832	781	200	11	787	34
	बरपाट		11	12	60	27	33	..	..	37	33	..	..	16	2
	चुन्दा पाठ		35	40	260	134	126	..	..	59	56	10	..	63	1
	भमरी		24	26	157	82	75	..	..	78	69	14	..	55	1
	मुड़ाकोना		42	46	271	137	134	3	6	103	108	4	..	87	4
	भेड़ीकोना		4	5	37	18	19	1	..	..	..	4	..	13	..
	अम्बापकरी		8	9	41	20	21	..	..	20	21	..	..	13	..
	केन्द पाठ		41	45	259	128	131	2	5	94	96	8	1	85	..
	हेठपन्डरा		16	23	115	58	57	23	18	28	36	1	..	38	3
	राम पाठ		1	2	7	3	4	..	..	3	4	..	..	1	1
	नावा पारा		47	54	303	155	148	..	..	56	54	12	..	101	1
	उपर पन्डरा		61	70	394	241	153	40	41	145	101	114	8	123	4
	ककभाई टोला		8	9	43	23	20	..	..	23	20	..	..	15	3
	पुरा डीपा		9	12	91	44	47	..	..	..	..	15	1	22	..
	केकर डीपा		10	10	51	26	25	..	..	18	17	5	1	19	1
	जलते पाठ		3	7	33	16	17	..	..	16	17	..	..	10	..
	हेठ सेमरा		46	47	201	104	97	..	..	94	91	4	..	73	10
	उपर सेमरा		23	24	151	78	73	1	..	58	58	9	..	53	3
86	भडिया	5,937.88	149	151	838	426	412	4	7	325	325	44	7	233	19
	दराबघाध		2	2	9	4	5	..	..	4	5	..	..	3	..
	बेलदार		18	19	141	74	67	..	..	26	23	2	..	40	4
	नून पानी		3	3	21	10	11	..	..	10	11	..	..	7	..
	भडिया		68	69	346	168	178	..	..	146	161	32	6	90	9
	हरी कोना		29	29	157	82	75	4	7	73	63	5	..	44	1
	डूमर टोली		26	26	147	78	69	..	..	56	55	5	1	45	5
	सेमर जोबला		3	3	17	10	7	..	..	10	7	..	..	4	..
87	मुढी	5,097.44	125	138	748	381	367	3	2	222	217	62	6	204	23
	जून पानी		4	4	21	8	13	..	..	8	13	..	..	5	..
	बीजा घाट		30	33	191	105	86	..	..	77	65	15	..	46	4
	भलसेम्हा		33	35	179	97	82	..	..	61	46	11	..	49	6
	मुढी		52	60	318	151	167	..	..	59	76	32	5	91	12
	रत्ना पाठ		6	6	39	20	19	3	2	17	17	4	1	13	1

काम करने वाले																						
I		II		III		IV		V(a)		V(b)		VI		VII		VIII		IX		X काम न करने वाले		स्थानीय कोड नं.
पु.	स्त्री	पु.	स्त्री	पु.	स्त्री	पु.	स्त्री	पु.	स्त्री	पु.	स्त्री	पु.	स्त्री	पु.	स्त्री	पु.	स्त्री	पु.	स्त्री	पु.	स्त्री	
17	18	19	20	21	22	23	24	25	26	27	28	29	30	31	32	33	34	35	36	37	38	1
39	..	..	..	..	..	..	..	1	..	..	..	..	..	..	..	..	..	1	..	34	81	
40	5	18	3	..	..	..	..	..	..	..	..	..	..	1	..	..	..	1	..	34	78	
31	..	5	..	..	..	..	..	..	..	..	..	..	..	..	..	..	..	1	..	26	58	
51	..	29	14	..	..	..	..	..	..	..	..	..	..	..	..	..	..	..	..	35	70	
23	..	..	..	..	..	..	..	..	..	..	..	..	..	..	..	..	..	..	..	10	40	
83	..	4	..	1	..	..	..	3	..	..	..	..	..	..	..	..	..	1	..	81	154	
35	..	..	..	..	..	..	..	..	..	..	..	..	..	..	..	..	..	..	..	27	64	
15	..	2	..	..	..	..	..	..	..	..	..	..	..	..	..	..	..	..	..	22	33	
66	..	3	..	2	..	..	..	..	..	..	..	..	..	..	..	..	..	..	..	50	103	
60	1	28	25	..	..	..	..	3	..	..	..	..	..	..	..	..	..	12	..	55	114	
30	..	14	12	..	..	..	..	..	..	..	..	..	..	..	..	..	..	..	..	40	61	
52	..	34	22	..	..	..	..	..	..	..	..	..	..	..	..	..	..	..	..	33	105	
629	11	95	20	3	..	..	..	16	2	..	..	..	..	8	..	2	..	34	1	507	1146	85
16	1	..	1	..	..	..	..	..	..	..	..	..	..	..	..	..	..	..	..	11	31	
61	1	2	..	..	..	..	..	..	..	..	..	..	..	..	..	..	..	..	..	71	125	
51	..	2	..	..	..	..	..	1	1	..	..	..	..	1	..	..	..	..	..	27	74	
78	2	3	1	..	..	..	..	4	1	..	..	..	..	..	..	1	..	1	..	50	130	
10	..	2	..	..	..	..	..	..	..	..	..	..	..	..	..	..	..	1	..	5	19	
9	..	4	..	..	..	..	..	..	..	..	..	..	..	..	..	..	..	..	..	7	21	
75	..	8	..	..	..	..	..	1	..	..	..	..	..	1	..	..	..	..	..	43	131	
29	2	8	1	..	..	..	..	1	..	..	..	..	..	..	..	..	..	..	..	20	54	
1	1	..	..	..	..	..	..	..	..	..	..	..	..	..	..	..	..	..	..	2	3	
93	1	5	..	..	..	..	..	..	..	..	..	..	..	3	..	..	..	..	..	54	147	
68	2	9	1	2	..	..	..	9	..	..	..	..	..	2	..	1	..	32	1	118	149	
11	..	4	3	..	..	..	..	..	..	..	..	..	..	..	..	..	..	..	..	8	17	
18	..	3	..	1	..	..	..	..	..	..	..	..	..	..	..	..	..	..	..	22	47	
15	1	3	..	..	..	..	..	..	..	..	..	..	..	1	..	..	..	..	..	7	24	
6	..	4	..	..	..	..	..	..	..	..	..	..	..	..	..	..	..	..	..	6	17	
50	..	23	10	..	..	..	..	..	..	..	..	..	..	..	..	..	..	..	..	31	87	
38	..	15	3	..	..	..	..	..	..	..	..	..	..	..	..	..	..	..	..	25	70	
201	9	20	10	..	..	..	..	6	..	..	..	..	..	1	..	..	..	5	..	193	393	86
2	..	..	..	..	..	..	..	..	..	..	..	..	..	..	..	..	..	1	..	1	5	
31	..	6	4	..	..	..	..	3	..	..	..	..	..	..	..	..	..	..	..	34	63	
7	..	..	..	..	..	..	..	..	..	..	..	..	..	1	..	..	..	..	..	3	11	
78	6	6	3	..	..	..	..	3	..	..	..	..	..	..	..	..	..	2	..	78	169	
41	..	3	1	..	..	..	..	..	..	..	..	..	..	..	..	..	..	..	..	38	74	
38	3	5	2	..	..	..	..	..	..	..	..	..	..	..	..	..	..	2	..	33	64	
4	..	..	..	..	..	..	..	..	..	..	..	..	..	..	..	..	..	..	..	6	7	
147	8	35	12	17	2	..	..	2	..	1	..	..	..	..	..	..	..	2	1	177	344	87
5	..	..	..	..	..	..	..	..	..	..	..	..	..	..	..	..	..	..	..	3	13	
34	4	5	..	3	..	..	..	2	..	1	..	..	..	..	..	..	..	1	..	59	82	
32	..	13	6	4	..	..	..	..	..	..	..	..	..	..	..	..	..	..	..	48	76	
65	4	15	6	10	1	..	..	..	..	..	..	..	..	..	..	..	..	1	1	60	155	
11	..	2	..	..	1	..	..	..	..	..	..	..	..	..	..	..	..	..	..	7	18	

जनगणना का प्राथमिक सारांश

स्थानीय कोड नं.	गांव/वार्ड गणना ब्लाक का नाम	गांव का क्षेत्रफल एकड़ में नगर/वार्ड का वर्ग कि मा में	आबाद रिहायशी मकानों की संख्या	परिवारों की संख्या	गिने गये व्यक्तियों की कुल संख्या (बेघरबार और संस्थाओं में रहने वालों व्यक्तियों सहित)			अनुसूचित जातियां		अनुसूचित जन-जातियां		साक्षर एवं शिक्षित व्यक्ति		(I-IX) कुल काम करने वाले	
					व्यक्ति	पु.	स्त्री	पु.	स्त्री	पु.	स्त्री	पु.	स्त्री	पु.	स्त्री
1	2	3	4	5	6	7	8	9	10	11	12	13	14	15	16
88	सरधापाठ	3,692.94	127	131	756	388	368	1	3	209	200	54	4	176	4
	धोरडेगा		34	35	210	109	101	..	..	28	27	12	..	35	..
	अम्बाडीपा		5	5	23	13	10	..	..	13	10	..	..	5	..
	चकरीटोली		60	62	357	185	172	1	3	112	101	15	..	93	1
	सरधापाठ		21	22	127	63	64	..	..	41	43	22	4	33	3
	अम्बाकोना		7	7	39	18	21	..	..	15	19	5	..	10	..
89	देवडांड	2,596.74	77	77	483	246	237	7	8	195	188	2	2	135	77
	टिपकापानी		5	5	22	13	9	..	..	13	9	..	..	6	4
	फीटींग पारा		1	1	7	6	1	..	..	..	..	..	..	3	..
	जोतूटोली		9	9	40	22	18	1	1	19	16	..	..	14	6
	जमनी पाठ		7	7	45	21	24	..	..	1	1	2	2	10	2
	जगरनाथ टोली		1	1	9	5	4	..	..	..	..	..	..	4	..
	कहुवाढोढी		1	1	7	3	4	..	..	..	..	..	..	2	..
	वरडाड़		1	1	16	8	8	..	..	..	..	..	..	3	3
	कुन्दर टोली		1	1	4	2	2	..	..	2	2	..	..	2	1
	रोभोटोली		1	1	4	2	2	..	..	2	2	..	..	2	..
	रोघाटोली		1	1	6	4	2	..	..	4	2	..	..	1	..
	कटहल टोली		20	20	124	64	60	..	..	64	60	..	..	35	24
	झींगो टोली		7	7	43	20	23	6	7	14	16	..	..	12	7
	केरापाठ		22	22	156	76	80	..	..	76	80	..	..	41	30
90	गायबुडा	2,766.08	95	95	525	262	263	20	23	123	134	31	..	151	26
	गनिया पाठ		2	2	20	9	11	..	..	9	11	..	..	6	..
	हर्रापाठ		3	3	15	6	9	..	..	6	9	..	..	5	..
	नवा पारा		3	3	18	8	10	..	..	8	10	..	..	4	..
	सराई टोली		3	3	14	7	7	..	..	7	7	..	..	3	..
	खाल पारा		17	17	86	42	44	..	..	7	5	9	..	23	2
	चमार टोली		9	9	43	20	23	20	23	..	..	..	..	10	1
	तिलिया टोली		8	8	60	34	26	..	..	17	19	7	..	24	7
	गायबुड़ा		34	34	186	95	91	..	..	28	31	13	..	51	3
	दक्षिण पारा		13	13	69	35	34	..	..	35	34	..	..	20	13
	बोरवाबो दार		3	3	14	6	8	..	..	6	8	2	..	5	..
91	सारुढाब	3,847.40	80	80	488	269	219	8	6	203	188	83	4	132	5
	सारुढाब		44	44	255	121	134	8	6	112	128	13	1	65	5
	गजमापाठ		3	3	12	7	5	..	..	7	5	3	1	4	..
	नवापारा		6	6	34	19	15	..	..	14	13	2	..	11	..
	बैगापारा		1	1	10	4	6	..	..	4	6	..	..	2	..
	सुन्दर टोली		1	1	2	2	..	..	..	..	..	1	..	1	..
	कोरबाटोली		7	7	36	19	17	..	..	19	17	..	..	8	..
	राठ टोली		5	5	39	19	20	..	..	..	..	9	2	13	..
	मरहा टौला		1	1	8	4	4	..	..	4	4	..	..	2	..
	खेखसाय टोली		3	3	23	14	9	..	..	14	9	..	..	10	..
	जरहू टोली		1	1	7	4	3	..	..	4	3	..	..	2	..
	बयान टोली		1	1	2	1	1	..	..	1	1	..	..	1	..
	कैलाश गुफा		7	7	60	55	5	..	..	24	2	55	..	13	..

जशपुर तहसील

काम करने वाले																						
I		II		III		IV		V(a)		V(b)		VI		VII		VIII		IX		X काम न करने वाले		
पु.	स्त्री	पु.	स्त्री	पु.	स्त्री	पु.	स्त्री	पु.	स्त्री	पु.	स्त्री	पु.	स्त्री	पु.	स्त्री	पु.	स्त्री	पु.	स्त्री	पु.	स्त्री	स्थानीय कोड नं.
17	18	19	20	21	22	23	24	25	26	27	28	29	30	31	32	33	34	35	36	37	38	1
160	4	13	..	1	..	..	..	..	..	..	..	..	..	..	..	..	..	2	..	212	364	88
34	..	1	..	..	..	..	..	..	..	..	..	..	..	..	..	..	..	..	..	74	101	
4	..	1	..	..	..	..	..	..	..	..	..	..	..	..	..	..	..	..	..	8	10	
86	1	6	..	..	..	..	..	..	..	..	..	..	..	..	..	..	..	1	..	92	171	
26	3	5	..	1	..	..	..	..	..	..	..	..	..	..	..	..	..	1	..	30	61	
10	..	..	..	..	..	..	..	..	..	..	..	..	..	..	..	..	..	..	..	8	21	
74	..	34	71	6	..	..	..	7	..	..	..	..	..	..	..	..	..	14	6	111	160	89
2	..	..	..	..	..	..	..	..	..	..	..	..	..	..	..	..	..	4	4	7	5	
1	..	..	..	..	..	..	..	2	..	..	..	..	..	..	..	..	..	..	..	3	1	
4	..	2	5	1	..	..	..	1	..	..	..	..	..	..	..	..	..	6	1	8	12	
5	..	1	1	3	..	..	..	..	..	..	..	..	..	..	..	..	..	1	1	11	22	
1	..	..	..	1	..	..	..	1	..	..	..	..	..	..	..	..	..	1	..	1	4	
..	..	..	..	..	..	..	..	2	..	..	..	..	..	..	..	..	..	..	..	1	4	
2	..	..	3	1	..	..	..	..	..	..	..	..	..	..	..	..	..	..	..	5	5	
1	..	..	1	..	..	..	..	..	..	..	..	..	..	..	..	..	..	1	..	..	1	
1	..	..	..	..	..	..	..	..	..	..	..	..	..	..	..	..	..	1	..	..	2	
1	..	..	..	..	..	..	..	..	..	..	..	..	..	..	..	..	..	..	..	3	2	
25	..	10	24	..	..	..	..	..	..	..	..	..	..	..	..	..	..	..	..	29	36	
8	..	4	7	..	..	..	..	..	..	..	..	..	..	..	..	..	..	..	..	8	16	
23	..	17	30	..	..	..	..	1	..	..	..	..	..	..	..	..	..	..	..	35	50	
68	..	37	26	28	..	..	..	..	..	9	..	9	..	..	..	..	..	..	..	111	237	90
6	..	..	..	..	..	..	..	..	..	..	..	..	..	..	..	..	..	..	..	3	11	
3	..	1	..	1	..	..	..	..	..	..	..	..	..	..	..	..	..	..	..	1	9	
1	..	3	..	..	..	..	..	..	..	..	..	..	..	..	..	..	..	..	..	4	10	
3	..	..	..	..	..	..	..	..	..	..	..	..	..	..	..	..	..	..	..	4	7	
8	..	5	2	10	..	..	..	..	..	..	..	..	..	..	..	..	..	..	..	19	42	
1	..	..	1	..	..	..	..	..	..	9	..	..	..	..	..	..	..	..	..	10	22	
8	..	5	7	2	..	..	..	..	..	..	..	9	..	..	..	..	..	..	..	10	19	
27	..	9	3	15	..	..	..	..	..	..	..	..	..	..	..	..	..	..	..	44	88	
7	..	13	13	..	..	..	..	..	..	..	..	..	..	..	..	..	..	..	..	15	21	
4	..	1	..	..	..	..	..	..	..	..	..	..	..	..	..	..	..	..	..	1	8	
100	4	16	1	1	..	..	..	1	..	..	..	1	..	1	..	..	..	12	..	137	214	91
52	4	9	1	1	..	..	..	1	..	..	..	..	..	..	..	..	..	2	..	56	129	
4	..	..	..	..	..	..	..	..	..	..	..	..	..	..	..	..	..	..	..	3	5	
8	..	3	..	..	..	..	..	..	..	..	..	..	..	..	..	..	..	..	..	8	15	
2	..	..	..	..	..	..	..	..	..	..	..	..	..	..	..	..	..	..	..	2	6	
1	..	..	..	..	..	..	..	..	..	..	..	..	..	..	..	..	..	..	..	1	..	
6	..	2	..	..	..	..	..	..	..	..	..	..	..	..	..	..	..	..	..	11	17	
13	..	..	..	..	..	..	..	..	..	..	..	..	..	..	..	..	..	..	..	6	20	
2	..	..	..	..	..	..	..	..	..	..	..	..	..	..	..	..	..	..	..	2	4	
9	..	1	..	..	..	..	..	..	..	..	..	..	..	..	..	..	..	..	..	4	9	
2	..	..	..	..	..	..	..	..	..	..	..	..	..	..	..	..	..	..	..	2	3	
1	..	..	..	..	..	..	..	..	..	..	..	..	..	..	..	..	..	..	..	..	1	
..	..	1	..	..	..	..	..	..	..	..	..	1	..	1	..	..	..	10	..	42	5	

जनगणना का प्राथमिक सारांश

स्थानीय कोड नं.	गांव/वार्ड गणना ब्लाक का नाम	गांव का क्षेत्रफल एकड़ में नगर/वार्ड का वर्ग कि मा में	आबाद रिहायशी मकानों की संख्या	परिवारों की संख्या	गिने गये व्यक्तियों की कुल संख्या (बेघरबार और संस्थाओं में रहने वालों व्यक्तियों सहित)			अनुसूचित जातियां		अनुसूचित जन-जातियां		साक्षर एवं शिक्षित व्यक्ति		(I-IX) कुल काम करने वाले	
					व्यक्ति	पु.	स्त्री	पु.	स्त्री	पु.	स्त्री	पु.	स्त्री	पु.	स्त्री
1	2	3	4	5	6	7	8	9	10	11	12	13	14	15	16
92	सोनगेरसा	3,364.23	71	71	451	225	226	..	..	201	212	26	1	119	9
	गम्भीर टोली		4	4	25	14	11	..	..	14	11	..	..	5	4
	माझापारा		9	9	62	28	34	..	..	28	34	1	..	15	..
	सोनगेरसा		7	7	70	35	35	..	..	27	28	8	..	19	1
	घुड़िया		4	4	23	11	12	..	..	11	12	3	..	5	..
	दसरू टोली		1	1	6	5	1	..	..	5	1	..	..	2	..
	मदाई टोली		3	3	14	8	6	..	..	2	5	1	..	4	1
	झारपारा		2	2	6	4	2	..	..	4	2	1	..	2	..
	सरना पारा		15	15	97	47	50	..	..	46	49	4	..	26	2
	महादेव ढोढी		1	1	7	3	4	..	..	..	..	1	..	2	..
	डुमर पारा		7	7	42	20	22	..	..	20	22	1	..	10	..
	सरसोत		6	6	40	22	18	..	..	16	17	3	1	13	..
	रोनहा टोली		1	1	3	2	1	..	..	2	1	..	..	1	1
	भरत टोली		3	3	12	5	7	..	..	5	7	1	..	4	..
	घुमरी		8	8	44	21	23	..	..	21	23	2	..	11	..
93	सुकमा	2,733.05	60	60	448	221	227	6	7	201	204	28	2	112	81
	सुकमा		30	30	207	103	104	6	7	93	92	18	1	50	35
	विदेशी टोली		3	3	24	13	11	..	..	7	5	1	..	6	3
	रागापारा		7	7	49	28	21	..	..	24	19	4	1	13	10
	कड़रू जोबला		20	20	168	77	91	..	..	77	88	5	..	43	33
94	बिमडा	3,714.09	173	192	1,039	532	507	17	18	411	399	130	37	329	16
	बिमडा		73	88	476	248	228	14	13	174	160	58	16	157	10
	उरांव पारा		94	98	539	271	268	3	5	224	228	71	21	162	5
	हेडरे टिकरा		1	1	1	1	..	..	..	1	..	..	..	1	..
	बैगा कोना		5	5	23	12	11	..	..	12	11	1	..	9	1
95	मैनी	3,291.22	219	223	1,065	534	531	15	20	426	425	143	26	330	27
	मैनी		151	152	748	381	367	15	20	286	273	123	24	243	25
	कासापारा		8	10	48	18	30	..	..	16	26	1	..	11	1
	कोयली पारा		1	1	6	2	4	..	..	2	4	..	..	2	..
	फरसा पानी		48	48	211	103	108	..	..	96	104	8	1	56	..
	सती टिकरा		5	5	18	10	8	..	..	8	5	3	1	6	..
	नवापारा		4	5	25	15	10	..	..	15	10	6	..	7	1
	डुमर टिकरा		2	2	9	5	4	..	..	3	3	2	..	5	..
96	सामरबार	3,885.01	156	160	930	459	471	..	..	372	383	41	8	271	12
	सामरबार		77	81	463	225	238	..	..	149	156	34	8	133	8
	छेपला छुई		11	11	58	28	30	..	..	28	30	..	..	17	..
	पिश्नी पोखर		2	2	16	9	7	..	..	9	7	..	..	4	..
	कदम डांड		3	3	7	5	2	..	..	5	2	..	..	4	..
	जिठावार		4	4	30	17	13	..	..	17	13	..	..	14	..
	धुरयाअम्बा		5	5	38	22	16	..	..	22	16	2	..	13	..
	मेलवा डांड		2	2	9	4	5	..	..	2	2	..	..	2	..
	सेमर जोबला		11	11	71	34	37	..	...	34	37	2	..	18	..
	धरिया कान्दो		7	7	23	8	15	..	..	8	15	..	..	6	3
	झुमरा डोमर		16	16	84	37	47	..	..	37	47	..	..	21	1

काम करने वाले																						
I		II		III		IV		V(a)		V(b)		VI		VII		VIII		IX		X काम न करने वाले		
पु.	स्त्री	पु.	स्त्री	पु.	स्त्री	पु.	स्त्री	पु.	स्त्री	पु.	स्त्री	पु.	स्त्री	पु.	स्त्री	पु.	स्त्री	पु.	स्त्री	पु.	स्त्री	स्थानीय कोड नं.
17	18	19	20	21	22	23	24	25	26	27	28	29	30	31	32	33	34	35	36	37	38	1
105	..	7	9	6	..	..	..	1	..	..	..	..	..	..	..	..	..	..	..	106	217	92
4	..	1	4	..	..	..	..	..	..	..	..	..	..	..	..	..	..	..	..	9	7	
15	..	..	..	..	..	..	..	..	..	..	..	..	..	..	..	..	..	..	..	13	34	
16	..	1	1	2	..	..	..	..	..	..	..	..	..	..	..	..	..	..	..	16	34	
5	..	..	..	..	..	..	..	..	..	..	..	..	..	..	..	..	..	..	..	6	12	
..	..	2	..	..	..	..	..	..	..	..	..	..	..	..	..	..	..	..	..	3	1	
2	..	1	1	1	..	..	..	..	..	..	..	..	..	..	..	..	..	..	..	4	5	
2	..	..	..	..	..	..	..	..	..	..	..	..	..	..	..	..	..	..	..	2	2	
22	..	1	2	2	..	..	..	1	..	..	..	..	..	..	..	..	..	..	..	21	48	
2	..	..	..	..	..	..	..	..	..	..	..	..	..	..	..	..	..	..	..	1	4	
10	..	..	..	..	..	..	..	..	..	..	..	..	..	..	..	..	..	..	..	10	22	
12	..	..	..	1	..	..	..	..	..	..	..	..	..	..	..	..	..	..	..	9	18	
..	..	1	1	..	..	..	..	..	..	..	..	..	..	..	..	..	..	..	..	1	..	
4	..	..	..	..	..	..	..	..	..	..	..	..	..	..	..	..	..	..	..	1	7	
11	..	..	..	..	..	..	..	..	..	..	..	..	..	..	..	..	..	..	..	10	23	
64	..	27	77	1	..	..	..	3	2	..	..	..	..	..	..	..	..	17	2	109	146	93
34	..	11	34	..	..	..	..	2	..	..	..	..	..	..	..	..	..	3	1	53	69	
3	..	1	2	1	..	..	..	..	..	..	..	..	..	..	..	..	..	1	1	7	8	
5	..	6	9	..	..	..	..	..	1	..	..	..	..	..	..	..	..	2	..	15	11	
22	..	9	32	..	..	..	..	1	1	..	..	..	..	..	..	..	..	11	..	34	58	
256	2	42	11	3	..	..	..	5	..	1	..	..	..	6	..	..	..	16	3	203	491	94
124	1	29	8	1	..	..	..	1	..	..	..	..	..	..	..	..	..	2	1	91	218	
126	1	9	2	2	..	..	..	4	..	1	..	..	..	6	..	..	..	14	2	109	263	
1	..	..	..	..	..	..	..	..	..	..	..	..	..	..	..	..	..	..	..	..	..	
5	..	4	1	..	..	..	..	..	..	..	..	..	..	..	..	..	..	..	..	3	10	
240	1	68	25	..	..	..	..	14	..	..	..	..	..	1	..	..	..	7	1	204	504	95
161	1	62	23	..	..	..	..	12	..	..	..	..	..	1	..	..	..	7	1	138	342	
9	..	1	1	..	..	..	..	1	..	..	..	..	..	..	..	..	..	..	..	7	29	
2	..	..	..	..	..	..	..	..	..	..	..	..	..	..	..	..	..	..	..	..	4	
54	..	1	..	..	..	..	..	1	..	..	..	..	..	..	..	..	..	..	..	47	108	
5	..	1	..	..	..	..	..	..	..	..	..	..	..	..	..	..	..	..	..	4	8	
6	..	1	1	..	..	..	..	..	..	..	..	..	..	..	..	..	..	..	..	8	9	
3	..	2	..	..	..	..	..	..	..	..	..	..	..	..	..	..	..	..	..	..	4	
167	1	98	11	..	..	..	..	5	..	..	..	..	..	..	..	..	..	1	..	188	459	96
95	1	33	7	..	..	..	..	4	..	..	..	..	..	..	..	..	..	1	..	92	230	
11	..	6	..	..	..	..	..	..	..	..	..	..	..	..	..	..	..	..	..	11	30	
2	..	2	..	..	..	..	..	..	..	..	..	..	..	..	..	..	..	..	..	5	7	
3	..	1	..	..	..	..	..	..	..	..	..	..	..	..	..	..	..	..	..	1	2	
5	..	9	..	..	..	..	..	..	..	..	..	..	..	..	..	..	..	..	..	3	13	
5	..	8	..	..	..	..	..	..	..	..	..	..	..	..	..	..	..	..	..	9	16	
1	..	..	..	..	..	..	..	1	..	..	..	..	..	..	..	..	..	..	..	2	5	
9	..	9	..	..	..	..	..	..	..	..	..	..	..	..	..	..	..	..	..	16	37	
3	..	3	3	..	..	..	..	..	..	..	..	..	..	..	..	..	..	..	..	2	12	
15	..	6	1	..	..	..	..	..	..	..	..	..	..	..	..	..	..	..	..	16	46	

जनगणना का प्राथमिक सारांश

स्थानीय कोड नं.	गांव/वार्ड गणना ब्लाक का नाम	गांव का क्षेत्रफल एकड़ में नगर/वार्ड का वर्ग कि मा में	आबाद रिहायशी मकानों की संख्या	परिवारों की संख्या	गिने गये व्यक्तियों की कुल संख्या (बेघरबार और संस्थाओं में रहने वालों व्यक्तियों सहित)			अनुसूचित जातियां		अनुसूचित जन-जातियां		साक्षर एवं शिक्षित व्यक्ति		(I-IX) कुल काम करने वाले	
					व्यक्ति	पु.	स्त्री	पु.	स्त्री	पु.	स्त्री	पु.	स्त्री	पु.	स्त्री
1	2	3	4	5	6	7	8	9	10	11	12	13	14	15	16
	बुचिडाढी		14	14	108	59	49	..	..	50	46	3	..	31	..
	चारडांड		2	2	10	4	6	..	..	4	6	..	..	4	..
	भीतर कोना		2	2	13	7	6	..	..	7	6	..	..	4	..
97	दुर्गापारा	1,661.17	142	153	819	408	411	4	5	315	315	111	23	228	12
	पंडरी पानी		26	32	166	83	83	4	5	67	62	3	..	50	2
	दुर्गापारा		48	53	213	113	100	..	..	48	37	51	18	62	4
	उरांव टोली		68	68	440	212	228	..	..	200	216	57	5	116	6
98	नटकेला	2,253.66	107	123	777	390	387	32	39	295	287	69	18	233	1
	नटकेला		68	80	445	220	225	32	39	171	168	38	14	135	1
	जामपारा		39	43	332	170	162	..	..	124	119	31	4	98	..
99	पतरापारा	1,140.69	51	66	353	186	167	9	9	131	119	23	4	113	..
	पतरापारा		37	50	270	139	131	..	..	98	94	17	4	81	..
	माझीपारा		14	16	83	47	36	9	9	33	25	6	..	32	..
100	सरडिह	3,126.90	212	251	1,525	746	779	181	196	542	553	102	10	438	10
	गझूटोली		62	76	440	208	232	76	102	118	113	28	5	130	4
	डुगर पारा		58	66	415	204	211	3	3	195	201	28	3	121	5
	पतरा टोली		61	76	481	232	249	94	85	136	159	31	2	132	1
	नवापारा		31	33	189	102	87	8	6	93	80	15	..	55	..
101	जुरगुम	1,526.62	131	143	765	393	372	16	13	264	244	115	19	231	21
	खम्हारटोली		7	7	55	36	19	..	..	36	19	3	..	20	1
	महकूरटोली		5	6	27	14	13	..	..	..	..	1	..	8	1
	हर्री टिकरा		6	7	48	26	22	..	..	26	22	11	..	13	1
	जुरगुम		113	123	635	317	318	16	13	202	203	100	19	190	18
102	कुरड़ेग	2,656.38	159	186	1,114	565	549	8	5	512	493	64	5	371	50
	सरई टोली		6	6	46	28	18	..	..	28	18	4	..	16	1
	घुटरा पारा		18	18	110	58	52	..	..	55	49	6	2	41	2
	बैगा टोला		31	32	197	93	104	..	..	91	103	4	2	65	10
	कदम टोला		56	69	425	216	209	..	..	181	176	34	1	135	23
	कुरड़ेग		48	61	336	170	166	8	5	157	157	16	..	114	14
103	पेटा	1,992.43	96	98	519	248	271	2	5	190	205	56	19	158	8
	पेटा		67	69	355	166	189	2	5	137	148	42	15	113	7
	कोखाटोली		21	21	112	58	54	..	..	29	29	6	3	33	1
	डाड़पारा		8	8	52	24	28	..	..	24	28	8	1	12	..
104	छिछली	3,542.90	132	132	737	373	364	35	35	213	211	54	3	185	8
	छिछली		118	118	667	335	332	35	35	183	185	52	3	174	6
	गढ़कोना		3	3	14	9	5	..	..	5	2	1		3	..
	कदम टोला		3	3	15	8	7	..	..	8	7	..	..	3	..
	कंजिया टोला		8	8	41	21	20	..	..	17	17	1	..	5	2
105	महादेव जोबला	996.27	55	59	313	164	149	..	..	159	143	16	..	102	2
	महादेव जोबला		21	23	128	66	62	..	..	66	61	13	..	37	2
	जमुन जोबला		34	36	185	98	87	..	..	93	82	3	..	65	..
106	रौनी	4901.69	139	155	756	377	379	46	37	224	240	53	14	250	6
	रौनी		111	127	619	305	314	46	37	176	192	52	14	206	3
	दतलगवा		28	28	137	72	65	..	..	48	48	1	..	44	3

काम करने वाले																						
I		II		III		IV		V(a)		V(b)		VI		VII		VIII		IX		X काम न करने वाले		
पु.	स्त्री	पु.	स्त्री	पु.	स्त्री	पु.	स्त्री	पु.	स्त्री	पु.	स्त्री	पु.	स्त्री	पु.	स्त्री	पु.	स्त्री	पु.	स्त्री	पु.	स्त्री	स्थानीय कोड नं.
17	18	19	20	21	22	23	24	25	26	27	28	29	30	31	32	33	34	35	36	37	38	1
14	..	17	..	..	..	..	..	..	..	..	..	..	..	..	..	..	..	..	..	28	49	
2	..	2	..	..	..	..	..	..	..	..	..	..	..	..	..	..	..	..	..	..	6	
2	..	2	..	..	..	..	..	..	..	..	..	..	..	..	..	..	..	..	..	3	6	
209	11	15	1	1	..	..	..	1	..	..	..	..	..	..	..	1	..	1	..	180	399	97
39	1	11	1	..	..	..	..	..	..	..	..	..	..	..	..	..	..	..	..	33	81	
58	4	1	..	1	..	..	..	..	..	..	..	..	..	..	..	1	..	1	..	51	96	
112	6	3	..	..	..	..	..	1	..	..	..	..	..	..	..	..	..	..	..	96	222	
187	1	28	..	..	..	..	..	14	..	..	..	..	..	..	..	..	..	4	..	157	386	98
109	1	12	..	..	..	..	..	11	..	..	..	..	..	..	..	..	..	3	..	85	224	
78	..	16	..	..	..	..	..	3	..	..	..	..	..	..	..	..	..	1	..	72	162	
87	..	11	..	..	..	..	..	14	..	..	..	..	..	..	..	..	..	1	..	73	167	99
64	..	4	..	..	..	..	..	13	..	..	..	..	..	..	..	..	..	..	..	58	131	
23	..	7	..	..	..	..	..	1	..	..	..	..	..	..	..	..	..	1	..	15	36	
382	3	16	3	..	..	..	..	27	4	..	..	..	..	..	..	..	..	13	..	308	769	100
119	1	1	..	..	..	..	..	10	3	..	..	..	..	..	..	..	..	..	..	78	228	
102	2	7	3	..	..	..	..	..	..	..	.	..	..	..	..	..	..	12	..	83	206	
108	..	7	..	..	..	..	..	17	1	..	..	..	..	..	..	..	..	..	..	100	248	
53	..	1	..	..	..	..	..	..	..	..	..	..	..	..	..	..	..	1	..	47	87	
198	5	29	16	..	..	..	..	1	..	..	..	..	..	2	..	..	..	1	..	162	351	101
20	..	..	1	..	..	..	..	..	..	..	..	..	..	..	..	..	..	..	..	16	18	
8	1	..	..	..	..	..	..	..	..	..	..	..	..	..	..	..	..	..	..	6	12	
13	..	..	1	..	..	..	..	..	..	..	..	..	..	..	..	..	..	..	..	13	21	
157	4	29	14	..	..	..	..	1	..	..	..	..	..	2	..	..	..	1	..	127	300	
315	12	40	29	2	..	..	..	12	9	..	..	..	..	..	..	..	..	2	..	194	499	102
14	1	2	..	..	..	..	..	..	..	..	..	..	..	..	..	..	..	..	..	12	17	
33	..	5	..	..	..	..	..	3	2	..	..	..	..	..	..	..	..	..	..	17	50	
54	1	9	9	2	..	..	..	..	..	..	..	..	..	..	..	..	..	..	..	28	94	
116	7	11	10	..	..	..	..	8	6	..	..	..	..	..	..	..	..	..	..	81	186	
98	3	13	10	..	..	..	..	1	1	..	..	..	..	..	..	..	..	2	..	56	152	
120	3	24	5	3	..	..	..	4	..	..	..	1	..	2	..	..	..	4	..	90	263	103
86	2	18	5	3	..	..	..	1	..	..	..	..	..	2	..	..	..	3	..	53	182	
24	1	6	..	..	..	..	..	3	..	..	..	..	..	..	..	..	..	..	..	25	53	
10	..	..	..	..	..	..	..	..	..	..	..	1	..	..	..	..	..	1	..	12	28	
112	8	72	..	..	..	..	..	..	..	..	..	..	..	..	..	..	..	1	..	188	356	104
104	6	69	..	..	..	..	..	..	..	..	..	..	..	..	..	..	..	1	..	161	326	
1	..	2	..	..	..	..	..	..	..	..	..	..	..	..	..	..	..	..	..	6	5	
3	..	..	..	..	..	..	..	..	..	..	..	..	..	..	..	..	..	..	..	5	7	
4	2	1	..	..	..	..	..	..	..	..	..	..	..	..	..	..	..	..	..	16	18	
70	..	32	2	..	..	..	..	..	..	..	..	..	..	..	..	..	..	..	..	62	147	105
30	..	7	2	..	..	..	..	..	..	..	..	..	..	..	..	..	..	..	..	29	60	
40	..	25	..	..	..	..	..	..	..	..	..	..	..	..	..	..	..	..	..	33	87	
215	2	2	..	8	1	..	..	17	2	3	..	..	..	1	1	..	..	4	..	127	373	106
180	2	1	..	2	..	..	..	15	1	3	..	..	..	1	..	..	..	4	..	99	111	
35	..	1	..	6	1	..	..	2	1	..	..	..	..	..	..	..	..	..	..	28	62	

जनगणना का प्राथमिक सारांश

स्थानीय कोड नं.	गांव/वार्ड गणना ब्लाक का नाम	गांव का क्षेत्रफल एकड़ में नगर/वार्ड का वर्ग कि.मी.में	आबाद रिहायशी मकानों की संख्या	परिवारों की संख्या	गिने गये व्यक्तियों की कुल संख्या (बेघरबार और संस्थाओं में रहने वालों व्यक्तियों सहित)			अनुसूचित जातियां		अनुसूचित जन-जातियां		साक्षर एवं शिक्षित व्यक्ति		(I-IX) कुल काम करने वाले	
					व्यक्ति	पु.	स्त्री	पु.	स्त्री	पु.	स्त्री	पु.	स्त्री	पु.	स्त्री
1	2	3	4	5	6	7	8	9	10	11	12	13	14	15	16
107	रोकड़ा	2,413.37	61	68	419	204	215	..	..	152	167	40	12	113	1
	रोकड़ा		44	49	279	140	139	..	..	88	91	21	5	81	..
	कंचनडीह		8	10	68	32	36	..	..	32	36	10	3	18	..
	बरवाटोला		9	9	72	32	40	..	..	32	40	9	4	14	1
108	बगडोल	1,373.75	101	110	584	285	299	5	3	253	268	51	10	172	89
	तुरीकोना		18	23	97	43	54	1	2	36	43	4	4	29	18
	चुल्हाडोबरा		14	14	80	41	39	..	..	35	37	7	2	22	9
	खारडीपा		19	19	104	48	56	4	1	37	43	7	..	24	21
	रत्नापारा		43	47	242	126	116	..	..	118	111	32	4	81	35
	गित्तारी पानी		7	7	61	27	34	..	..	27	34	1	..	16	6
109	बगीचा	8,90.82	81	83	453	232	221	5	12	110	121	72	18	146	9
	झापीदरहा		37	38	214	99	115	4	11	55	59	15	2	62	4
	बगीचा		33	34	188	106	82	1	1	41	48	47	12	69	2
	दीवान डीपा		11	11	51	27	24	..	..	14	14	10	4	15	3
110	भट्ठीकोना	1,392.67	34	44	208	103	105	..	..	64	74	15	2	63	16
	भट्ठीकोना		31	39	189	92	97	..	..	63	73	11	2	58	16
	गांगझरिया		3	5	19	11	8	..	..	1	1	4	..	5	..
111	डुमरटोली	991.06	60	66	298	158	140	..	..	96	93	44	12	98	26
	डुमर टोली		57	63	281	149	132	..	..	87	85	42	12	93	26
	चमरा टोली		3	3	17	9	8	..	..	9	8	2	..	5	..
112	गम्हरिया	572.69	82	83	529	297	232	54	59	170	119	148	45	137	25
	हेठ गम्हरिया		24	24	175	82	93	..	..	65	79	25	3	50	2
	उपर गम्हरिया		58	59	354	215	139	54	59	105	40	123	42	87	23
113	कुरुम केला	652.28	136	232	945	486	459	10	8	226	218	210	97	283	35
114	लोटा	767.92	83	88	439	232	207	9	5	141	127	53	4	138	30
	लोटा		69	74	385	201	184	6	2	130	120	45	3	119	23
	डमहा टोली		14	14	54	31	23	3	3	11	7	8	1	19	7
115	रतबा	1,140.25	91	96	610	312	298	4	2	292	278	99	35	170	22
	रतबा		37	40	265	135	130	4	2	117	111	45	20	72	15
	सिकटा टोली		7	8	45	27	18	..	..	27	18	10	3	17	..
	भुसकहरी		47	48	300	150	150	..	..	148	149	44	12	81	7
116	अम्बाडांड	386.75	24	26	150	70	80	..	..	51	50	18	3	43	2
117	फुलडिह	301.61	28	38	169	87	82	..	..	39	36	27	10	53	16
118	झगरपुर	738.92	70	80	475	240	235	..	..	164	165	79	18	129	8
	झगरपुर		44	52	278	139	139	..	..	95	95	41	6	89	4
	खारीडांड		26	28	197	101	96	..	..	69	70	38	12	49	4
119	सिंकी	1,700.49	122	144	789	406	383	44	48	243	234	138	51	235	74
	कठरा पारा		11	13	75	35	40	..	..	13	17	10	2	25	5
	गढकिया		24	25	150	78	72	..	..	78	72	23	11	36	6
	सिंकी		87	106	564	293	271	44	48	152	145	105	38	174	63
120	खन्ताडांड	1,418.53	82	94	542	258	284	3	3	176	201	88	56	149	61
	परसाडांड		15	17	104	49	55	..	..	28	36	6	1	27	..
	खन्ताडांड		67	77	438	209	229	3	3	148	165	82	55	122	61
121	रायकेरा	928.22	83	106	557	285	272	2	3	158	152	116	40	155	9

काम करने वाले																					
I		II		III		IV		V(a)		V(b)		VI		VII		VIII		IX		X काम न करने वाले		स्थानीय कोड नं.
पु.	स्त्री	पु.	स्त्री	पु.	स्त्री	पु.	स्त्री	पु.	स्त्री	पु.	स्त्री	पु.	स्त्री	पु.	स्त्री	पु.	स्त्री	पु.	स्त्री	पु.	स्त्री	
17	18	19	20	21	22	23	24	25	26	27	28	29	30	31	32	33	34	35	36	37	38	1
57	1	35	..	19	..	..	..	..	..	..	..	..	..	1	..	..	..	1	..	91	224	107
28	..	33	..	19	..	..	..	..	..	..	..	..	..	1	..	..	..	..	..	59	139	
15	..	2	..	..	..	..	..	..	..	..	..	..	..	..	..	..	..	1	..	14	36	
14	1	..	..	..	..	..	..	..	..	..	..	..	..	..	..	..	..	..	..	18	39	
135	56	31	29	..	..	..	..	4	4	..	..	..	..	..	..	..	..	2	..	113	210	108
24	9	4	9	..	..	..		..	..	..	..	..	..	..	..	..	..	1	..	14	36	
17	7	4	2	..	..	..	..	..	..	..	..	..	..	..	..	..	..	1	..	19	39	
15	8	5	9	..	..	..	..	4	4	..	..	..	..	..	..	..	..	..	..	24	35	
65	26	16	9	..	..	..	..	..	..	..	..	..	..	..	..	..	..	..	..	45	81	
14	6	2	..	..	..	..	..	..	..	..	..	..	..	..	..	..	..	..	..	11	28	
88	3	11	2	..	..	..	..	4	1	4	..	..	..	28	1	2	..	9	2	86	212	109
54	3	4	1	..	..	..	..	..	..	..	..	..	..	2	..	..	..	2	..	37	111	
25	..	5	1	..	..	..	..	4	..	4	..	..	..	25	1	2	..	4	..	37	80	
9	..	2	..	..	..	..	..	..	1	..	..	..	..	1	..	..	..	3	2	12	21	
34	..	28	16	..	..	..	..	..	..	1	..	..	..	..	..	..	..	..	..	40	89	110
30	..	27	16	..	..	..	..	..	..	1	..	..	..	..	..	..	..	..	..	34	81	
4	..	1	..	..	..	..	..	..	..	..	..	..	..	..	..	..	..	..	..	6	8	
40	1	52	25	..	..	..	..	5	..	..	..	..	..	..	..	..	..	1	..	60	114	111
40	1	52	25	..	..	..	..	..	..	..	..	..	..	..	..	..	..	1	..	56	106	
..	..	..	..	..	..	..	..	5	..	..	..	..	..	..	..	..	..	..	..	4	8	
67	3	20	16	..	..	..	..	12	..	..	..	1	..	13	3	1	..	23	3	160	207	112
44	2	2	..	..	..	..	..	2	..	..	..	..	..	1	..	..	..	1	..	32	91	
23	1	18	16	..	..	..	..	10	..	..	..	1	..	12	3	1	..	22	3	128	116	
68	1	56	6	27	8	..	..	3	1	7	2	..	..	45	1	12	..	65	16	203	424	113
95	..	33	30	2	..	..		..	..	..	..	1	..	1	..	..	..	6	..	94	177	114
86	..	27	23	2	..	..	..	..	..	..	..	..	..	..	..	..	..	4	..	82	161	
9	..	6	7	..	..	..	..	..	..	..	..	1	..	1	..	..	..	2	..	12	16	
123	5	37	17	..	..	..	..	6	..	..	..	..	..	..	..	..	..	4	..	142	276	115
50	2	17	13	..	..	..	..	2	..	..	..	..	..	..	..	..	..	3	..	63	115	
9	..	7	..	..	..	..	..	..	..	..	..	..	..	..	..	..	..	1	..	10	18	
64	3	13	4	..	..	..	..	4	..	..	..	..	..	..	..	..	..	..	..	69	143	
34	1	7	..	..	1	..	..	1	..	..	..	..	..	..	..	..	..	1	..	27	78	116
40	9	11	7	1	..	..	..	..	..	..	..	..	..	..	..	..	..	1	..	34	66	117
95	1	30	5	..	..	..	..	4	2	..	..	..	..	..	..	..	..	..	..	111	227	118
54	1	24	3	..	..	..	..	2	..	..	..	..	..	..	..	..	..	..	..	59	135	
41	..	6	2	..	..	..	..	2	2	..	..	..	..	..	..	..	..	..	..	52	92	
157	13	65	58	5	..	..	..	3	3	..	..	..	..	..	..	1	..	4	..	171	309	119
20	..	5	5	..	..	..	..	..	..	..	..	..	..	..	..	..	..	..	..	10	35	
35	6	..	..	..	..	..	..	..	..	..	..	..	..	..	..	1	..	..	..	42	66	
102	7	60	53	5	..	..	..	3	3	..	..	..	..	..	..	..	..	4	..	119	208	
120	53	18	7	..	..	..	..	2	1	..	..	1	..	2	..	1	..	5	..	109	223	120
25	..	..	..	..	..	..	..	..	..	..	..	..	..	2	..	..	..	..	..	22	55	
95	53	18	7	..	..	..	..	2	1	..	..	1	..	..	..	1	..	5	..	87	168	
114	2	31	5	3	..	..	..	4	..	..	..	..	..	..	..	..	..	3	2	130	263	121

जनगणना का प्राथमिक सारांश

स्थानीय कोड नं.	गांव/वार्ड गणना ब्लाक का नाम	गांव का क्षेत्रफल एकड़ में नगर/वार्ड का वर्ग कि.मी.में	आबाद रिहायशी मकानों की संख्या	परिवारों की संख्या	गिने गये व्यक्तियों की कुल संख्या (बेघरबार और संस्थाओं में रहने वालों व्यक्तियों सहित)			अनुसूचित जातियां		अनुसूचित जन-जातियां		साक्षर एवं शिक्षित व्यक्ति		(I-IX) कुल काम करने वाले	
					व्यक्ति	पु.	स्त्री	पु.	स्त्री	पु.	स्त्री	पु.	स्त्री	पु.	स्त्री
1	2	3	4	5	6	7	8	9	10	11	12	13	14	15	16
	रायकेरा		79	97	517	261	256	2	3	134	136	106	37	144	8
	टेटवाटांगर		4	6	40	24	16	..	..	24	16	10	3	11	1
122	रेबरे	481.92	34	35	223	114	109	16	17	93	88	44	16	50	12
123	रुपसेरा	1,378.69	98	105	690	332	358	20	22	276	307	129	88	167	71
	रुपसेरा		22	23	150	72	78	19	22	48	53	31	24	36	12
	भड़िया		76	82	540	260	280	1	..	228	254	98	64	131	59
124	सोनपुर	689.37	38	45	267	134	133	..	..	110	113	37	10	85	51
	सोनपुर		34	39	231	119	112	..	..	103	101	31	5	75	44
	जुनाडीह		4	6	36	15	21	..	..	7	12	6	5	10	7
125	बेन्द	577.01	26	29	172	82	90	1	1	73	81	21	..	42	1
126	बेतरा	1,475.27	78	86	469	242	227	..	..	193	192	65	39	121	4
	बेतरा		75	83	448	230	218	..	..	181	183	63	38	116	4
	चुवालपुर		3	3	21	12	9	..	..	12	9	2	1	5	..
127	गुरम्हा कोना	1,360.26	98	108	528	262	266	5	4	179	183	47	4	152	5
	गुरम्हा कोना		93	103	503	252	251	5	4	170	172	47	4	144	5
	कदम बथान		5	5	25	10	15	..	..	9	11	..	..	8	..
128	कुटमा	1,376.57	97	110	674	338	336	..	..	263	269	57	23	171	102
	बैगा कोना		26	31	200	103	97	..	..	63	57	16	4	53	20
	बहना चट्टाइन		15	17	78	40	38	..	..	25	29	1	..	24	15
	कुटमा		18	19	125	64	61	..	..	49	47	8	5	28	21
	सलखाडांड		38	43	271	131	140	..	..	126	136	32	14	66	46
129	ओड़का	629.28	47	55	298	146	152	..	..	115	120	38	7	91	15
	ओड़का		35	43	254	122	132	..	..	102	112	33	7	76	11
	छातावार		12	12	44	24	20	..	..	13	8	5	..	15	4
130	पताकेला	1,067.00	57	67	367	182	185	..	..	147	148	22	3	107	29
	पताकेला		52	62	336	169	167	..	..	134	130	21	1	96	21
	बलिया टोली		5	5	31	13	18	..	..	13	18	1	2	11	8
131	पुरंगा	756.01	56	69	359	169	190	2	5	91	104	56	9	109	5
132	रेंगले	1,704.29	142	149	795	380	415	2	2	243	269	107	47	207	14
	बलिया टोला		27	27	151	72	79	..	..	64	72	91	6	39	1
	जीराजाम		34	35	201	90	111	2	2	74	86	21	12	52	4
	रेंगले		81	87	443	218	225	..	..	105	111	70	29	116	9
133	टांगरडीह	683.94	69	71	386	185	201	..	..	82	88	73	19	110	43
	छातावार		13	13	65	33	32	..	..	..	..	16	1	15	2
	टागरडीह		56	58	321	152	169	..	..	82	88	57	18	95	41
134	बछरांव	4,022.21	210	218	1 301	629	672	5	8	493	525	148	47	377	86
	सरहा पानी		12	12	73	40	33	..	..	30	23	4	..	26	2
	बेन्दो पानी		13	14	111	50	61	..	..	37	46	12	5	26	16
	अम्बा टोली		18	20	132	69	63	..	..	46	45	12	9	38	16
	माझा टोली		38	38	217	113	104	..	..	96	98	41	15	62	9
	बछरांव		17	20	92	47	45	..	..	46	45	17	2	27	2
	कुसुम टोली		40	41	251	122	129	5	8	67	75	42	13	75	13
	घाटतरी		50	51	311	136	175	..	..	134	155	20	3	88	21
	सुरसागढ़		22	22	114	52	62	..	..	37	38	..	..	35	7

जशपुर तहसील

काम करने वाले																						
I		II		III		IV		V(a)		V(b)		VI		VII		VIII		IX		X काम न करने वाले		
पु.	स्त्री	पु.	स्त्री	पु.	स्त्री	पु.	स्त्री	पु.	स्त्री	पु.	स्त्री	पु.	स्त्री	पु.	स्त्री	पु.	स्त्री	पु.	स्त्री	पु.	स्त्री	स्थानीय कोड नं.
17	18	19	20	21	22	23	24	25	26	27	28	29	30	31	32	33	34	35	36	37	38	1
103	1	31	5	3	..	..	..	4	..	..	..	..	..	..	..	..	..	3	2	117	248	
11	1	..	..	..	..	..	..	..	..	..	..	..	..	..	..	..	..	..	..	13	15	
33	9	5	1	1	1	..	..	10	1	..	..	..	..	..	..	..	..	1	..	64	97	122
102	39	47	27	1	..	..	..	9	5	..	..	..	..	..	..	..	..	8	..	165	287	123
14	6	9	1	1	..	..	..	9	5	..	..	..	..	..	..	..	..	3	..	36	66	
88	33	38	26	..	..	..	..	..	..	..	..	..	..	..	..	..	..	5	..	129	221	
74	47	7	3	..	..	..	..	3	1	..	..	..	..	..	..	..	..	1	..	49	82	124
66	41	5	2	..	..	..	..	3	1	..	..	..	..	..	..	..	..	1	..	44	68	
8	6	2	1	..	..	..	..	..	..	..	..	..	..	..	..	..	..	..	..	5	14	
38	1	..	..	2	..	..	..	1	..	..	..	..	..	..	..	1	..	..	..	40	89	125
99	..	9	2	4	..	..	..	4	2	..	..	..	..	..	..	..	..	5	..	121	223	126
96	..	7	2	4	..	..	..	4	2	..	..	..	..	..	..	..	..	5	..	114	214	
3	..	2	..	..	..	..	..	..	..	..	..	..	..	..	..	..	..	..	..	7	9	
129	2	9	2	1	..	..	..	11	1	..	..	..	..	..	..	..	..	2	..	110	261	127
121	2	9	2	1	..	..	..	11	1	..	..	..	..	..	..	..	..	2	..	108	246	
8	..	..	..	..	..	..	..	..	..	..	..	..	..	..	..	..	..	..	..	2	15	
105	29	33	59	1	..	..	..	23	14	..	..	1	..	..	..	..	..	8	..	167	234	128
37	1	10	19	..	..	..	..	4	..	..	..	..	..	..	..	..	..	2	..	50	77	
14	1	7	13	..	..	..	..	3	1	..	..	..	..	..	..	..	..	..	..	16	23	
20	12	3	6	1	..	..	..	3	3	..	..	..	..	..	..	..	..	1	..	36	40	
34	15	13	21	..	..	..	..	13	10	..	..	1	..	..	..	..	..	5	..	65	94	
65	5	17	8	3	1	..	..	3	1	..	..	..	..	..	..	..	..	3	..	55	137	129
56	5	12	4	3	1	..	..	2	1	..	..	..	..	..	..	..	..	3	..	46	121	
9	..	5	4	..	..	..	..	1	..	..	..	..	..	..	..	..	..	..	..	9	16	
80	3	23	26	3	..	..	..	1	..	..	..	..	..	..	..	..	..	..	..	75	156	130
76	3	17	18	3	..	..	..	..	..	..	..	..	..	..	..	..	..	..	..	73	146	
4	..	6	8	..	..	..	..	1	..	..	..	..	..	..	..	..	..	..	..	2	10	
88	3	15	1	1	..	..	..	3	..	..	..	..	..	..	..	..	..	2	1	60	185	131
149	10	39	3	1	..	..	..	7	..	4	..	..	..	2	..	1	..	4	1	173	401	132
28	1	4	..	1	..	..	..	4	..	2	..	..	..	..	..	..	..	..	..	33	78	
42	2	4	2	..	..	..	..	1	..	2	..	..	..	2	..	..	..	1	..	38	107	
79	7	31	1	..	..	..	..	2	..	..	..	..	..	..	..	1	..	3	1	102	216	
88	28	10	12	2	..	..	..	6	3	..	..	1	..	..	..	..	..	3	..	75	158	133
13	..	..	1	1	..	..	..	..	1	..	..	..	..	..	..	..	..	1	..	18	30	
75	28	10	11	1	..	..	..	6	2	..	..	1	..	..	..	..	..	2	..	57	128	
269	36	51	34	17	10	..	..	24	6	..	..	..	..	1	..	..	..	15	..	252	586	134
18	..	2	1	5	1	..	..	1	..	..	..	..	..	..	..	..	..	..	..	14	31	
21	12	2	3	1	1	..	..	1	..	..	..	..	..	..	..	..	..	1	..	24	45	
27	12	6	2	1	1	..	..	4	1	.	..	..	..	..	..	..	..	..	..	31	47	
46	8	3	1	..	..	..	..	1	..	..	..	..	..	..	..	..	..	12	..	51	95	
21	1	4	..	1	1	..	..	..	..	..	..	..	..	..	..	..	..	1	..	20	43	
55	..	8	7	5	5	..	..	5	1	..	..	..	..	1	..	..	..	1	..	47	116	
59	3	21	15	2	..	..	..	6	3	..	..	..	..	..	..	..	..	..	..	48	154	
22	..	5	5	2	1	..	..	6	1	..	..	..	..	..	..	..	..	..	..	17	55	

जनगणना का प्राथमिक सारांश

स्थानीय कोड नं.	गांव/वार्ड गणना ब्लाक का नाम	गांव का क्षेत्रफल एकड़ में नगर/वार्ड का वर्ग कि.मी.में	आबाद रिहायशी मकानों की संख्या	परिवारों की संख्या	गिने गये व्यक्तियों की कुल संख्या (बेघरबार और संस्थाओं में रहने वालों व्यक्तियों सहित)			अनुसूचित जातियां		अनुसूचित जन-जातियां		साक्षर एवं शिक्षित व्यक्ति		(I-IX) कुल काम करने वाले	
					व्यक्ति	पु.	स्त्री	पु.	स्त्री	पु.	स्त्री	पु.	स्त्री	पु.	स्त्री
1	2	3	4	5	6	7	8	9	10	11	12	13	14	15	16
135	बुटंगा	841.63	22	22	193	84	109	..	1	68	93	20	11	51	57
136	गैलुंगा	2,331.31	126	126	706	348	358	2	1	268	282	74	22	205	191
	खोजा आम्बा		22	22	112	60	52	..	..	60	52	11	2	37	37
	लोटा डांड		38	38	228	110	118	2	1	79	96	27	8	68	68
	गैलुंगा		27	27	150	76	74	..	..	48	35	22	11	37	35
	अहीर घाट		39	39	216	102	114	..	..	81	99	14	1	63	51
137	कलिया	4,241.11	213	213	1,245	588	657	6	4	456	517	106	32	356	30
	सीहार डांड		70	70	452	216	236	1	3	191	215	27	13	136	8
	बनखेता		29	29	162	79	83	5	1	57	62	8	1	55	1
	कलिया		114	114	631	293	338	..	..	208	240	71	18	165	21
138	साहीडांड	1,546.79	93	93	616	310	306	..	..	112	112	81	15	201	16
	झोक डोढा		15	15	83	44	39	..	..	5	3	6	2	28	5
	साही डांड		20	20	128	71	57	..	..	39	33	22	3	41	5
	माझा टोली		22	22	138	66	72	..	..	28	31	13	3	48	3
	केरा टोली		36	36	267	129	138	..	..	40	45	40	7	84	3
139	कुदमूरा	2,734.28	223	223	1,370	704	666	28	32	422	413	166	68	371	11
	चुलापानी		50	50	368	191	177	..	..	161	147	45	26	86	4
	पतरा टोली		71	71	388	204	184	28	32	88	80	35	3	120	7
	दोन्दरो घाट		54	54	333	171	162	..	..	135	134	52	32	78	..
	बन्टो टोली		48	48	281	138	143	..	..	38	52	34	7	87	..
140	कुहापानी	931.41	42	44	251	119	132	..	..	109	123	23	8	66	1
	कुहापानी		14	15	88	45	43	..	..	35	34	11	3	21	1
	बांसघर		19	19	111	50	61	..	..	50	61	7	1	31	..
	दिनामुंडा		9	10	52	24	28	..	..	24	28	5	4	14	..
141	पडरी पानी (सरबकोम्बो)	2,865.08	127	127	826	413	413	..	..	336	341	129	29	233	1
	कोरवा टोली		10	10	54	28	26	..	..	28	26	1	..	15	..
	पडरी पानी		34	34	213	107	106	..	..	70	78	30	6	69	..
	हर्रा टोली		42	42	266	134	132	..	..	133	131	42	10	73	..
	घेरी टोली		23	23	168	85	83	..	..	56	52	35	8	46	1
	बथान टोली		7	7	55	27	28	..	..	27	28	12	5	10	..
	डीपा टोली		11	11	70	32	38	..	..	22	26	9	..	20	..
142	रमसामा	2,462.73	95	95	635	326	309	..	..	287	271	90	50	181	66
	जरहा टोली		17	17	133	64	69	..	..	54	63	14	13	38	17
	कनपोड़ा		29	29	186	101	85	..	..	95	76	31	9	61	20
	रमसामा		44	44	273	144	129	..	..	123	110	43	22	73	23
	सिकटा टोली		5	5	43	17	26	..	..	15	22	2	6	9	6
143	सरबकोम्बो	1,934.60	196	203	1,193	604	589	2	1	408	420	215	77	313	148
	डांड टोली		53	57	334	193	141	..	..	125	98	84	33	87	13
	चुहा टोली		19	21	131	64	67	2	1	53	56	18	11	30	15
	सरबकोम्बो		93	94	518	242	276	..	..	142	175	95	31	133	95
	बथान टोली		31	31	210	105	105	..	..	88	91	18	2	63	25
144	भितघरा	4,980.84	261	271	1,679	834	845	..	..	684	684	178	74	445	9
	भितघरा		17	17	110	51	59	..	..	12	20	19	3	30	..
	सीमर डीह		47	48	335	174	161	..	..	148	138	48	33	84	..

काम करने वाले																						
I		II		III		IV		V(a)		V(b)		VI		VII		VIII		IX		X काम न करने वाले		
पु.	स्त्री	पु.	स्त्री	पु.	स्त्री	पु.	स्त्री	पु.	स्त्री	पु.	स्त्री	पु.	स्त्री	पु.	स्त्री	पु.	स्त्री	पु.	स्त्री	पु.	स्त्री	स्थानीय कोड नं.
17	18	19	20	21	22	23	24	25	26	27	28	29	30	31	32	33	34	35	36	37	38	1
42	51	5	4	1	..	..	..	1	2	..	..	..	..	..	..	..	..	2	..	33	52	135
158	139	35	42	1	..	..	..	9	10	..	..	..	..	..	..	..	..	2	..	143	167	136
32	30	5	7	..	..	..	..	..	..	..	..	..	..	..	..	..	..	..	..	23	15	
58	62	5	2	..	..	..	..	4	4	..	..	..	..	..	..	..	..	1	..	42	50	
23	13	12	22	1	..	..	..	..	..	..	..	..	..	..	..	..	..	1	..	39	39	
45	34	13	11	..	..	..	..	5	6	..	..	..	..	..	..	..	..	..	..	39	63	
252	3	84	22	..	..	..	..	16	5	..	..	..	..	1	..	..	..	3	..	232	627	137
99	1	31	5	..	..	..	..	6	2	..	..	..	..	..	..	..	..	..	..	80	228	
39	..	8	..	..	..	..	..	7	1	..	..	..	..	1	..	..	..	..	..	24	82	
114	2	45	17	..	..	..	..	3	2	..	..	..	..	..	..	..	..	3	..	128	317	
159	5	10	1	13	4	..	..	14	4	..	1	..	..	..	1	..	..	5	..	109	290	138
22	3	5	1	..	..	..	..	..	..	..	..	..	..	..	1	..	..	1	..	16	34	
26	1	2	..	2	..	..	..	8	3	..	1	..	..	..	..	..	..	3	..	30	52	
37	1	1	..	8	1	..	..	1	1	..	..	..	..	..	..	..	..	1	..	18	69	
74	..	2	..	3	3	..	..	5	..	..	..	..	..	..	..	..	..	..	..	45	135	
303	7	48	3	1	..	..	..	8	..	3	..	..	..	3	1	..	..	5	..	333	655	139
64	2	12	2	..	..	..	..	8	..	1	..	..	..	..	..	..	..	1	..	105	173	
92	5	22	1	1	..	..	..	..	..	..	..	..	..	3	1	..	..	2	..	84	177	
69	..	8	..	..	..	..	..	..	..	..	..	..	..	..	..	..	..	1	..	93	162	
78	..	6	..	..	..	..	.	..	..	2	..	..	..	..	..	..	..	1	..	51	143	
60	..	3	..	1	1	..	..	2	..	..	..	..	..	..	..	..	..	..	..	53	131	140
18	..	..	..	1	1	..	..	2	..	..	..	..	..	..	..	..	..	..	..	24	42	
29	..	2	..	..	..	..	..	..	..	..	..	..	..	..	..	..	..	..	..	19	61	
13	..	1	..	..	..	..	..	..	..	..	..	..	..	..	..	..	..	..	..	10	28	
110	..	112	..	..	..	..	..	5	1	..	..	..	..	1	..	..	..	5	..	180	412	141
11	..	4	..	..	..	..	..	..	..	..	..	..	..	..	..	..	..	..	..	13	26	
31	..	37	..	..	..	..	..	..	..	..	..	..	..	..	..	..	..	1	.	38	106	
34	..	36	..	..	..	..	..	..	..	..	..	..	..	..	..	..	..	3	..	61	132	
20	..	22	..	..	..	..	..	2	1	..	..	..	..	1	..	..	..	1	..	39	82	
6	..	4	..	..	..	..	..	..	..	..	..	..	..	..	..	..	..	..	..	17	28	
8	..	9	..	..	..	..	..	3	..	..	..	..	..	..	..	..	..	..	..	12	38	
149	45	9	9	14	9	..	..	5	3	1	..	..	..	..	..	1	..	2	..	145	243	142
31	11	3	3	3	3	..	..	1	..	..	..	..	..	..	..	..	..	..	..	26	52	
52	12	..	2	6	5	..	..	2	1	1	..	..	..	..	..	..	..	..	..	40	65	
57	17	6	3	5	1	..	..	2	2	..	..	..	..	..	..	1	..	2	..	71	106	
9	5	..	1	..	..	..	..	..	..	..	..	..	..	..	..	..	..	..	..	8	20	
236	72	37	63	1	1	..	..	13	8	2	..	2	..	9	1	2	..	11	3	291	441	143
57	5	3	3	..	..	..	..	5	2	2	..	2	..	8	..	2	..	8	3	106	128	
23	7	5	7	..	..	..	..	2	..	..	..	..	..	..	1	..	..	..	..	34	52	
105	54	19	35	1	1	..	..	5	5	..	..	..	..	..	..	..	..	3	..	109	181	
51	6	10	18	..	..	..	..	1	1	..	..	..	..	1	..	..	..	..	..	42	80	
382	2	34	4	3	..	..	..	22	2	..	..	..	..	1	1	..	..	3	..	389	836	144
22	..	7	..	1	..	..	..	..	..	..	..	..	..	..	..	..	..	..	..	21	59	
68	..	8	..	..	..	..	..	7	..	..	.	..	.	..	..	..	..	1	..	90	161	

जनगणना का प्राथमिक सारांश

स्थानीय कोड नं.	गांव/वार्ड गणना ब्लाक का नाम	गांव का क्षेत्रफल एकड़ में नगर/वार्ड का वर्ग कि.मी.में	आबाद रिहायशी मकानों की संख्या	परिवारों की संख्या	गिने गये व्यक्तियों की कुल संख्या (बेघरबार और संस्थाओं में रहने वालों व्यक्तियों सहित)			अनुसूचित जातियां		अनुसूचित जन-जातियां		साक्षर एवं शिक्षित व्यक्ति		(I-IX) कुल काम करने वाले	
					व्यक्ति	पु.	स्त्री	पु.	स्त्री	पु.	स्त्री	पु.	स्त्री	पु.	स्त्री
1	2	3	4	5	6	7	8	9	10	11	12	13	14	15	16
	बम्बा टोली		37	39	220	112	108	..	..	88	81	17	5	60	4
	बरटोली		35	36	237	119	118	..	..	99	96	25	4	56	3
	बेबरा टोली		20	21	136	64	72	..	..	60	69	10	5	38	..
	ग्वासी		60	62	368	179	189	..	..	150	153	52	21	97	1
	बही डांड		45	48	273	135	138	..	..	127	127	7	3	80	1
145	जबला	1,299.39	56	59	365	194	171	2	..	188	166	22	9	108	..
	जबला		45	47	286	158	128	2	..	155	126	11	1	87	..
	सरना झरन		11	12	79	36	43	..	..	33	40	11	8	21	..
146	जामपानी	1,359.85	37	37	251	127	124	..	..	96	98	17	9	51	..
147	मझगांव	1,005.73	36	47	322	157	165	..	..	152	162	49	20	72	..
148	पन्डरी पानी	1,291.27	86	112	613	304	309	1	2	236	235	75	18	154	..
	पन्डरी पानी		56	74	430	225	205	1	2	163	138	44	9	117	..
	टेंगरा टुकू		30	38	183	79	104	..	..	73	97	31	9	37	..
149	सुतरी	1,367,17	67	77	463	235	228	..	..	168	164	77	33	116	2
150	तम्बा कछार	1,374.41	52	61	402	201	201	..	..	173	177	26	9	102	..
151	बुढ़ा डांड	1,984.52	137	159	937	463	474	..	..	350	368	145	61	250	52
	नवा पारा		20	20	82	42	40	..	..	10	7	9	2	32	3
	बुढ़ा डांड		17	26	142	69	73	..	..	43	51	21	8	37	6
	सागर टोली		19	21	106	54	52	..	..	41	42	8	1	32	11
	बैगा टोली		17	19	101	43	58	..	..	42	57	19	10	20	8
	कोरबा टोली		64	73	506	255	251	..	..	214	211	88	40	129	24
152	जुरडांड	1,058.02	93	98	583	307	276	..	..	165	150	123	59	161	86
	श्री टोला		14	15	86	44	42	..	..	41	38	18	14	18	16
	जुरु डांड		54	55	302	160	142	..	..	23	22	56	12	98	53
	मगडे टोला		25	28	195	103	92	..	..	101	90	49	33	45	17
153	पिराई	3,049.55	178	186	1,309	651	658	8	9	586	604	238	144	317	44
	चाडो टोली		22	22	174	87	87	..	..	82	86	38	26	42	8
	पिराई		14	17	96	51	45	8	9	23	23	8	5	28	13
	कन्हाई टोली		11	11	89	43	46	..	..	43	46	17	15	17	4
	खुटी टोली		11	12	86	37	49	..	..	36	47	16	8	19	2
	गहना कछार		23	25	147	86	61	..	..	76	53	27	4	46	2
	कठरा टोली		12	12	103	47	56	..	..	46	53	20	14	22	1
	बड़ाछिपाताल		42	43	295	143	152	..	..	124	135	44	16	70	5
	माझी छिपाटोला		43	44	319	157	162	..	..	156	161	68	56	73	9
154	टटकेला	1,601.77	115	118	659	316	343	4	7	147	151	95	38	181	10
	कठर डीह		6	7	29	14	15	..	..	1	1	3	1	11	..
	घटटी टोली		14	14	106	52	54	..	..	38	34	14	6	31	..
	मझा टोला		64	65	296	140	156	2	1	32	41	54	13	84	4
	सिमर पारा		13	14	91	44	47	2	6	24	23	8	4	23	4
	नरीहर टोली		18	18	137	66	71	..	..	52	52	16	14	32	2
155	बम्बा	3,039.96	223	255	1,352	671	681	87	90	442	465	154	26	404	24
	पकर पारा		70	81	420	206	214	25	23	165	174	67	10	114	..
	राहर पारा		53	60	307	156	151	10	11	86	88	36	4	98	..
	माझा पारा		52	63	287	140	147	29	35	53	62	21	..	92	19

काम करने वाले																						
I		II		III		IV		V(a)		V(b)		VI		VII		VIII		IX		X काम न करने वाले		स्थानीय कोड नं.
पु.	स्त्री	पु.	स्त्री	पु.	स्त्री	पु.	स्त्री	पु.	स्त्री	पु.	स्त्री	पु.	स्त्री	पु.	स्त्री	पु.	स्त्री	पु.	स्त्री	पु.	स्त्री	
17	18	19	20	21	22	23	24	25	26	27	28	29	30	31	32	33	34	35	36	37	38	1
52	1	7	2	..	..	..	..	..	..	..	..	..	..	1	1	..	..	..	..	52	104	
45	1	2	2	1	..	..	..	8	..	..	..	..	..	..	..	..	..	..	..	63	115	
36	..	..	..	..	..	..	..	2	..	..	..	..	..	..	..	..	..	.	..	26	72	
87	..	2	..	1	..	..	..	5	1	..	..	..	..	..	..	..	..	2	..	82	188	
72	..	8	..	..	..	..	..	..	1	..	..	..	..	..	..	..	..	..	..	55	137	
102	..	..	..	..	..	..	..	5	..	..	..	..	..	..	..	..	..	1	..	86	171	145
83	..	..	..	..	..	..	..	3	..	..	..	..	..	..	..	..	..	1	..	71	128	
19	..	..	..	..	..	..	..	2	..	..	..	..	..	..	..	..	..	..	..	15	43	
45	..	..	..	1	..	..	..	5	..	..	..	..	..	..	..	..	..	..	..	76	124	146
67	..	3	..	..	..	..	..	..	..	..	..	..	..	..	..	..	..	2	..	85	165	147
111	..	35	..	..	..	..	..	2	..	..	..	1	..	..	..	..	..	5	..	150	309	148
79	..	34	..	..	..	..	..	..	..	..	..	..	..	..	..	..	..	4	..	108	205	
32	..	1	..	..	..	..	..	2	..	..	..	1	..	..	..	..	..	1	..	42	104	
88	..	17	2	3	..	..	..	7	..	..	..	..	..	..	..	.	..	1	..	119	226	149
97	..	1	..	..	..	..	..	3	..	..	..	..	..	..	..	..	..	1	..	99	201	150
175	14	62	35	..	..	..	..	5	2	..	1	..	..	..	..	..	..	8	..	213	422	151
14	..	15	3	..	..	..	..	1	..	..	..	..	..	..	..	..	..	2	..	10	37	
27	2	7	4	..	..	..	..	1	..	..	..	..	..	..	..	..	..	2	..	32	6	
21	2	10	9	..	..	..	..	1	..	..	..	..	..	..	..	..	..	..	..	22	41	
1	4	4	3	..	..	..	..	..	..	..	1	..	..	..	..	..	..	..	..	23	5	
97	6	26	16	..	..	..	..	2	2	..	..	..	..	..	..	..	..	4	..	126	227	
73	6	69	65	2	..	..	..	15	15	..	..	..	..	1	..	..	..	1	..	146	190	152
6	2	11	13	..	..	..	..	..	1	..	..	..	..	..	..	..	..	1	..	26	26	
37	3	47	39	1	..	..	..	12	11	..	..	..	..	1	..	..	..	..	..	62	89	
30	1	11	13	1	..	..	..	3	3	..	..	..	..	..	..	..	..	..	..	58	75	
238	3	49	24	..	..	..	..	22	17	..	..	2	..	1	..	..	..	5	..	334	614	153
33	..	6	6	..	..	..	..	2	2	..	..	..	..	..	..	..	..	1	..	45	79	
9	1	19	12	..	..	..	..	..	..	..	..	..	..	..	..	..	..	..	..	23	32	
13	1	3	2	..	..	..	..	..	1	..	..	..	..	..	..	..	..	1	..	26	42	
15		2	..	..	..	..	..	2	2	..	..	..	..	..	..	..	..	..	..	18	47	
38		4	2	..	..	..	..	3	..	..	..	..	..	1	..	..	..	..	..	40	59	
20	..	1	..	..	..	..	..	1	1	..	..	..	..	..	..	..	..	..	..	25	55	
58	..	4	1	..	..	..	..	5	4	..	..	2	..	..	..	..	..	1	..	73	147	
52	1	10	1	..	..	..	..	9	7	..	..	..	..	..	..	..	..	2	..	84	153	
125	1	36	9	..	..	..	..	5	..	..	..	..	..	5	..	..	..	10	..	135	333	154
3	..	6	..	..	..	..	..	..	..	..	..	..	..	..	..	..	..	2	..	3	15	
22	..	8	..	..	..	..	..	..	..	..	..	..	..	..	..	..	..	1	..	21	54	
63	1	8	3	..	..	..	..	3	..	..	..	..	..	5	..	..	..	5	..	56	152	
14	..	7	4	..	..	..	..	1	..	..	..	..	..	..	..	..	..	1	..	21	43	
23	..	7	2	..	..	..	..	1	..	..	..	..	..	..	..	..	..	1	..	34	69	
321	5	48	18	3	..	..	..	7	..	2	..	..	1	2	..	1	..	20	..	267	657	155
102	..	7	..	1	..	..	..	1	..	..	..	..	..	2	..	1	..	..	..	92	214	
77	..	17	..	..	..	..	..	2	..	..	..	..	..	..	..	..	..	2	..	58	151	
71	5	14	13	2	..	..	..	4	..	..	..	..	1	..	..	..	..	1	..	48	128	

जनगणना का प्राथमिक सारांश

स्थानीय कोड नं.	गांव/वार्ड गणना ब्लाक का नाम	गांव का क्षेत्रफल एकड़ में नगर/वार्ड का वर्ग कि.मी.में	आबाद रिहायशी मकानों की संख्या	परिवारों की संख्या	गिने गये व्यक्तियों की कुल संख्या (बेघरबार और संस्थाओं में रहने वालों व्यक्तियों सहित)			अनुसूचित जातियां		अनुसूचित जन-जातियां		साक्षर एवं शिक्षित व्यक्ति		(I-IX) कुल काम करने वाले	
					व्यक्ति	पु.	स्त्री	पु.	स्त्री	पु.	स्त्री	पु.	स्त्री	पु.	स्त्री
1	2	3	4	5	6	7	8	9	10	11	12	13	14	15	16
	भंडारी पारा		48	51	338	169	169	23	21	138	141	30	12	100	5
156	जुजगू	2,039.74	165	198	1,064	517	547	56	56	388	425	120	6	336	64
157	पसिया	2,623·64	182	227	1,228	610	618	21	10	505	512	156	27	363	35
	पसिया		75	90	474	229	245	21	10	154	175	54	7	135	17
	डगडगवा		43	68	395	202	193	..	..	191	185	57	13	112	13
	लाहेखुटरी		58	69	359	179	180	..	..	160	152	45	7	116	5
158	बासेन	2,107.44	126	150	993	486	507	24	24	433	466	150	79	257	80
	छिपाताला		9	10	82	34	48	..	...	30	45	9	14	17	8
	पकरी कछार		40	52	316	153	163	24	24	125	135	51	22	86	25
	फुन्दरा लाटा		21	23	192	102	90	..	..	95	88	31	11	46	19
	बासेन		56	65	403	197	206	..	..	183	198	59	32	108	28
159	गुड़लू	1,805.68	148	177	1,245	612	633	38	40	510	534	281	203	305	44
	बादू पारा		76	96	812	394	418	2	3	378	405	213	187	163	29
	गुड़लू		72	81	433	218	215	36	37	132	129	68	16	142	15
160	कुर्रोंग	2,439.21	322	347	1,967	978	989	66	76	687	725	276	90	614	18
	महादेव डाड़		109	111	568	291	277	19	24	197	205	101	37	173	8
	टुकू पारा		28	28	186	93	93	3	2	54	61	15	2	54	1
	सराई पारा		6	6	30	13	17	1	4	6	9	2	..	9	..
	राई पारा		20	20	114	59	55	..	..	59	55	4	..	39	..
	डुमर कछार		27	31	199	93	106	2	2	86	96	10	4	68	..
	दर्री पारा		19	19	135	65	70	..	..	58	65	26	19	37	..
	कुर्रोंग		110	128	709	351	358	28	31	227	234	118	28	223	9
	डुगरी पारा		3	4	26	13	13	13	13	..	..	..	..	11	..
161	बोड़ा पहरी	1,210.65	100	114	695	345	350	23	19	305	316	61	13	186	..
	राई डांड		12	12	82	43	39	1	1	42	38	8	2	24	..
	बोड़ाकछार		30	35	245	123	122	..	..	116	115	18	3	68	..
	घेरी वारा		46	52	280	139	141	8	6	121	127	31	8	70	..
	अर्जुन डांड		12	15	88	40	48	14	12	26	36	4	..	24	..
162	महुवाडीह	1,088.08	77	92	557	270	287	40	40	139	153	50	9	166	..
	बेलडंगी		9	9	64	30	34	..	..	22	26	6	..	17	..
	ददरिया कोना		2	2	14	8	6	..	..	..	...	4	..	4	..
	भटुवा डीह		55	70	412	196	216	39	40	100	108	35	9	121	..
	पेंडरा खार		11	11	67	36	31	1	..	17	19	5	..	24	..
163	रेंगोला	1,126.68	86	92	527	264	263	101	94	134	139	68	16	151	5
	दर्री टोली		4	4	30	17	13	..	..	17	13	4	1	10	1
	बीस पहली		38	38	202	103	99	6	6	77	78	26	8	57	..
	रेंगोला		30	30	206	102	104	83	77	17	22	23	1	61	..
	सतीखार		11	16	62	31	31	12	11	19	20	11	2	16	..
	छातावर		3	4	27	11	16	..	..	4	6	4	4	7	4
164	सराई पानी	3,675.07	242	279	1,779	855	924	103	101	665	740	230	84	475	7
	गढ़ महुवा		48	52	387	193	194	56	51	129	137	28	14	114	..
	राई महार		5	6	47	21	26	..	..	13	16	1	..	13	..
	रंगरा		27	34	198	97	101	11	6	68	85	10	2	56	..
	मुडा टोली		19	25	131	64	67	1	3	57	63	23	2	40	..

काम करने वाले																						
I		II		III		IV		V(a)		V(b)		VI		VII		VIII		IX		X काम न करने वाले		स्थानीय कोड नं.
पु.	स्त्री	पु.	स्त्री	पु.	स्त्री	पु.	स्त्री	पु.	स्त्री	पु.	स्त्री	पु.	स्त्री	पु.	स्त्री	पु.	स्त्री	पु.	स्त्री	पु.	स्त्री	
17	18	19	20	21	22	23	24	25	26	27	28	29	30	31	32	33	34	35	36	37	38	1
71	..	10	5	..	..	..	..	..	..	2	..	..	..	..	..	..	..	17	..	69	164	
242	28	45	20	3	1	..	..	37	12	..	..	..	..	4	..	..	..	5	3	181	483	156
311	14	31	5	2	2	..	..	14	14	..	..	..	..	..	..	..	..	5	..	247	583	157
106	1	18	5	2	2	..	..	9	9	..	..	..	..	..	..	..	..	..	..	94	228	
104	9	4	..	..	..	..	..	3	4	..	..	..	..	..	..	..	..	1	..	90	180	
101	4	9	..	..	..	..	..	2	1	..	..	..	..	..	..	..	..	4	..	63	175	
194	12	51	60	..	..	..	..	7	6	..	1	..	..	..	..	..	..	5	1	229	427	158
13	1	2	6	..	..	..	..	..	..	..	1	..	..	..	..	..	..	2	..	17	40	
70	8	15	16	..	..	..	..	1	..	..	..	..	..	..	..	..	..	..	1	67	138	
38	3	6	15	..	..	..	..	1	1	..	..	..	..	..	..	..	..	1	..	56	71	
73	..	28	23	..	..	..	..	5	5	..	..	..	..	..	..	..	..	2	..	89	178	
213	4	50	12	5	..	..	..	9	5	..	4	5	..	3	2	..	..	20	17	307	589	159
115	2	20	2	5	..	..	..	4	2	..	4	5	..	1	2	..	..	13	17	231	389	
98	2	30	10	..	..	..	..	5	3	..	..	..	..	2	..	..	..	7	..	76	200	
493	3	31	7	12	1	..	..	34	1	6	..	..	..	16	4	1	..	21	2	364	971	160
117	..	12	5	4	1	..	..	2	..	6	..	..	..	15	1	..	..	17	1	118	269	
51	1	2	..	..	..	..	..	1	..	..	..	..	..	..	..	..	..	..	..	39	92	
6	..	1	..	..	..	..	..	2	..	..	..	..	..	..	..	..	..	..	..	4	17	
39	..	..	..	..	..	..	..	..	..	..	..	..	..	..	..	..	..	..	..	20	55	
60	..	1	..	1	..	..	..	6	..	..	..	..	..	..	..	..	..	..	..	25	106	
34	..	..	..	1	..	..	..	2	..	..	..	..	..	..	..	..	..	..	..	28	70	
186	2	15	2	6	..	..	..	10	1	..	..	..	..	1	3	1	..	4	1	128	349	
..	..	..	..	..	..	..	..	11	..	..	..	..	..	..	..	..	..	..	..	2	13	
160	..	13	..	..	..	..	..	12	..	..	..	..	..	..	..	..	..	1	..	159	350	161
19	..	5	..	..	..	..	..	..	..	..	..	..	..	..	..	..	..	..	..	19	39	
64	..	3	..	..	..	..	..	..	..	..	..	..	..	..	..	..	..	1	..	55	122	
61	..	5	..	..	..	..	..	4	..	..	..	..	..	..	..	..	..	..	..	69	141	
16	..	..	..	..	..	..	..	8	..	..	..	..	..	..	..	..	..	..	..	16	48	
143	..	17	..	1	..	..	..	4	..	..	..	..	..	..	..	..	..	1	..	104	287	162
16	..	1	..	..	..	..	..	..	..	..	..	..	..	..	..	..	..	..	..	13	34	
4	..	..	..	..	..	..	..	..	..	..	..	..	..	..	..	..	..	..	..	4	6	
103	..	13	..	1	..	..	..	3	..	..	..	..	..	..	..	..	..	1	..	75	216	
20	..	3	..	..	..	..	..	1	..	..	..	..	..	..	..	..	..	..	..	12	31	
134	..	6	1	4	4	..	..	4	..	..	..	..	..	1	..	..	..	2	..	113	258	163
10	..	..	1	..	..	..	..	..	..	..	..	..	..	..	..	..	..	..	..	7	12	
50	..	2	..	..	..	..	..	3	..	..	..	..	..	1	..	..	..	1	..	46	99	
58	..	1	..	..	..	..	..	1	..	..	..	..	..	..	..	..	..	1	..	41	104	
14	..	2	..	..	..	..	..	..	..	..	..	..	..	..	..	..	..	..	..	15	31	
2	..	1	..	4	4	..	..	..	..	..	..	..	..	..	..	..	..	..	..	4	12	
406	..	35	..	..	..	..	..	16	7	..	..	3	..	3	..	1	..	11	..	380	917	164
107	..	4	..	..	..	..	..	2	..	..	..	..	..	..	..	..	..	1	..	79	194	
12	..	1	..	..	..	..	..	..	..	..	..	..	..	..	..	..	..	..	..	8	26	
45	..	8	..	..	..	..	..	2	..	..	..	..	..	1	..	..	..	..	..	41	101	
35	..	2	..	..	..	..	..	1	..	..	..	..	..	1	..	..	..	1	..	24	67	

जनगणना का प्राथमिक सारांश

स्थानीय कोड नं.	गांव/वार्ड गणना ब्लाक का नाम	गांव का क्षेत्रफल एकड़ में नगर/वार्ड का वर्ग कि.मी.में	आबाद रिहायशी मकानों की संख्या	परिवारों की संख्या	गिने गये व्यक्तियों की कुल संख्या (बेघरबार और संस्थाओं में रहने वालों व्यक्तियों सहित)			अनुसूचित जातियां		अनुसूचित जन-जातियां		साक्षर एवं शिक्षित व्यक्ति		(I-IX) कुल काम करने वाले	
					व्यक्ति	पु.	स्त्री	पु.	स्त्री	पु.	स्त्री	पु.	स्त्री	पु.	स्त्री
1	2	3	4	5	6	7	8	9	10	11	12	13	14	15	16
	बांस टोली		24	26	175	90	85	..	..	90	85	33	14	43	..
	नावाटोली		36	42	243	107	136	19	19	82	104	32	21	53	1
	सराईपानी		75	82	498	241	257	16	22	184	192	85	29	129	6
	डेंगू टोली		7	11	91	37	54	..	..	37	54	17	1	24	..
	हरीज खारा		1	1	9	5	4	..	..	5	4	1	1	3	..
165	घोघर	7,735.54	377	442	2,912	1,435	1,477	117	106	1,160	1,226	378	132	770	56
	करम टोली		23	26	183	91	92	5	4	83	86	46	13	51	..
	भेलवा टोली		20	24	143	78	65	51	46	6	3	5	1	44	3
	बिही टोली		4	4	23	10	13	9	10	..	..	6	1	5	..
	हाटीकोना		18	22	191	95	96	..	..	95	96	28	1	48	2
	चुहा टोली		31	35	260	126	134	..	..	114	126	26	3	71	2
	एतवा टोला		27	33	247	122	125	6	5	103	107	50	19	63	15
	घोघरडीह		22	26	167	81	86	..	..	77	78	14	1	49	9
	हाथा महुवा		28	34	163	84	79	27	24	42	41	32	14	43	9
	बासेन		119	136	854	392	462	17	16	341	406	91	53	207	1
	घोम्बोखार		20	23	156	85	71	2	1	82	69	25	13	41	5
	डेंगुरजीर		65	79	525	271	254	..	..	217	214	55	13	148	10
166	घुघरी	3,005.93	239	239	1,700	821	879	14	7	663	729	176	59	463	12
	पहार टोली		14	14	110	53	57	..	..	50	54	13	7	26	1
	जुनाड़ीह		14	14	115	60	55	..	..	60	55	8	1	30	3
	डोनदऊवा		55	55	381	176	205	..	..	151	176	26	3	123	7
	बरटोली		16	16	138	67	71	..	..	67	71	22	12	35	..
	कदमटोली		46	46	273	141	132	4	2	80	90	41	7	70	..
	भन्डारटोली		52	52	392	184	208	..	..	144	159	45	23	99	1
	घुघरी		42	42	291	140	151	10	5	111	124	21	6	80	..
167	नकबार	6,698.92	448	481	3,004	1,468	1,536	156	160	1,155	1,229	304	128	850	791
	दुदरूंगा		13	14	93	46	47	..	..	40	41	3	4	28	25
	पंडरीपानी		102	103	677	333	344	5	4	302	323	76	30	178	193
	घुखाटोली		11	11	96	47	49	..	..	47	49	11	2	25	26
	पान्डूखार		11	11	82	37	45	..	..	37	45	6	1	24	24
	कोकन्दरी		60	63	343	174	169	34	29	132	133	36	7	118	79
	फिटींगपारा		6	6	44	26	18	..	..	26	18	6	2	14	10
	कदमखार		20	23	166	70	96	..	..	70	96	15	5	39	53
	धंवरापारा		11	11	77	37	40	..	..	36	35	7	4	21	24
	बहमा		101	117	716	331	385	69	88	215	242	82	39	193	197
	हनुमान खार		7	7	54	26	28	..	..	26	28	3	2	12	14
	तीतापाकेर		33	37	218	112	106	13	10	72	72	5	19	63	52
	नकबार		30	33	156	80	76	30	28	47	42	19	5	52	29
	भरचई ढोढ़ी		21	21	137	66	71	2	..	47	57	18	8	36	35
	फिटींकपारा		7	8	41	26	15	..	..	26	15	7	..	18	7
	जंगलखार		15	16	104	57	47	3	1	32	33	10	..	29	23
168	बटाईकेला	6,187.71	447	531	2,981	1,500	1,481	206	184	935	925	342	92	840	111
	उंराव टोली		20	22	122	56	66	4	8	35	35	13	5	33	10
	नागवंशी टोली		23	26	185	98	87	..	..	61	64	8	..	58	13

काम करने वाले																				काम न करने वाले		स्थानीय कोड नं.
I		II		III		IV		V(a)		V(b)		VI		VII		VIII		IX		X		
पु.	स्त्री	पु.	स्त्री	पु.	स्त्री	पु.	स्त्री	पु.	स्त्री	पु.	स्त्री	पु.	स्त्री	पु.	स्त्री	पु.	स्त्री	पु.	स्त्री	पु.	स्त्री	
17	18	19	20	21	22	23	24	25	26	27	28	29	30	31	32	33	34	35	36	37	38	1
42		1	..	..	..	..	..	..	..	..	..	..	..	..	..	..	..	..	..	47	85	
37	..	5	..	..	..	..	..	2	1	..	..	3	..	1	..	..	..	5	..	54	135	
113	..	12	..	..	..	..	..	9	6	..	..	..	..	..	..	1	..	4	..	112	251	
23	..	1	..	..	..	..	..	..	..	..	..	..	..	..	..	..	..	..	..	13	54	
2	..	1	..	..	..	..	..	..	..	..	..	..	..	..	..	..	..	..	..	2	4	
628	33	68	15	8	3	..	..	44	5	1	..	..	..	7	..	1	..	13	..	665	1421	165
45	..	3	..	..	..	..	..	3	..	..	..	..	..	..	..	..	..	..	..	40	92	
23	..	2	3	..	..	..	..	19	..	..	..	..	..	..	..	..	..	..	..	34	62	
4	..	..	..	..	..	..	..	..	..	..	..	..	..	1	..	..	..	..	..	5	13	
45	..	1	..	2	2	..	..	..	..	..	..	..	..	..	..	..	..	..	..	47	94	
67	1	1	..	3	1	..	..	..	..	..	..	..	..	..	..	..	..	..	..	55	132	
39	6	14	5	1	..	..	..	6	4	..	..	..	..	..	..	1	..	2	..	59	110	
49	8	..	1	..	..	..	..	..	..	..	..	..	..	..	..	..	..	..	..	32	77	
23	6	11	3	1	..	..	..	..	..	..	..	..	..	3	..	..	..	5	..	41	70	
170	1	23	..	1	..	..	..	8	..	..	..	..	..	3	..	..	..	2	..	185	461	
33	3	4	1	..	..	..	..	1	1	1	..	..	..	..	..	..	..	2	..	44	66	
130	8	9	2	..	..	..	..	7	..	..	..	..	..	..	..	..	..	2	..	123	244	
400	3	42	7	1	..	..	..	13	2	4	..	..	..	..	..	..	..	3	..	358	867	166
23	..	1	..	..	..	..	..	2	1	..	..	..	..	..	..	..	..	..	..	27	56	
27	1	3	2	..	..	..	..	..	..	..	..	..	..	..	..	..	..	..	..	30	52	
97	2	24	4	..	..	..	..	2	1	..	..	..	..	..	..	..	..	..	..	53	198	
30	..	5	..	..	..	..	..	..	..	..	..	..	..	..	..	..	..	..	..	32	71	
64	..	3	..	1	..	..	..	..	..	2	..	..	..	..	..	..	..	..	..	71	132	
88	..	6	1	..	..	..	..	..	..	2	..	..	..	..	..	..	..	3	..	85	207	
71	..	..	..	..	..	..	..	9	..	..	..	..	..	..	..	..	..	..	..	60	151	
719	712	94	64	..	..	..	..	18	14	2	..	1	..	6	1	..	..	10	..	618	745	167
24	22	1	1	..	..	..	..	3	2	..	..	..	..	..	..	..	..	..	..	18	22	
160	190	10	2	..	..	..	..	..	..	..	..	1	..	4	1	..	..	3	..	155	151	
23	26	2	..	..	..	..	..	..	..	..	..	..	..	..	..	..	..	..	..	22	23	
24	24	..	..	..	..	..	..	..	..	..	..	..	..	..	..	..	..	..	..	13	21	
104	76	11	3	..	..	..	..	..	..	2	..	..	..	1	..	..	..	..	..	56	90	
12	10	2	..	..	..	..	..	..	..	..	..	..	..	..	..	..	..	..	..	72	8	
37	52	1	1	..	..	..	..	..	..	..	..	..	..	..	..	..	..	1	..	31	43	
18	24	3	..	..	..	..	..	..	..	..	..	..	..	..	..	..	..	..	..	16	16	
145	145	38	46	..	..	..	..	5	6	..	..	..	..	1	..	..	..	4	..	138	188	
10	14	2	..	..	..	..	..	..	..	..	..	..	..	..	..	..	..	..	..	14	14	
50	44	6	4	..	..	..	..	7	4	..	..	..	..	..	..	..	..	..	..	49	54	
37	23	11	5	..	..	..	..	2	1	..	..	..	..	..	..	..	..	2	..	28	47	
31	34	4	..	..	..	..	..	1	1	..	..	..	..	..	..	..	..	..	..	30	36	
18	7	..	..	..	..	..	..	..	..	..	..	..	..	..	..	..	..	..	..	8	8	
26	21	3	2	..	..	..	..	..	..	..	..	..	..	..	..	..	..	..	..	28	24	
654	54	96	32	8	1	..	..	35	15	8	..	..	..	17	2	..	1	22	6	660	1,370	168
23	8	5	1	..	..	..	..	5	1	..	..	..	..	..	..	..	..	..	..	23	56	
50	10	7	3	..	..	..	..	1	..	..	..	..	..	..	..	..	..	..	..	40	74	

जनगणना का प्राथमिक सारांश

स्थानीय कोड नं.	गांव/वार्ड गणना ब्लाक का नाम	गांव का क्षेत्रफल एकड़ में नगर/वार्ड का वर्ग कि.मी.में	आबाद रिहायशी मकानों की संख्या	परिवारों की संख्या	गिने गये व्यक्तियों की कुल संख्या (बेघरबार और संस्थाओं में रहने वालों व्यक्तियों सहित)			अनुसूचित जातियां		अनुसूचित जन-जातियां		साक्षर एवं शिक्षित व्यक्ति		(I-IX) कुल काम करने वाले	
					व्यक्ति	पु.	स्त्री	पु.	स्त्री	पु.	स्त्री	पु.	स्त्री	पु.	स्त्री
1	2	3	4	5	6	7	8	9	10	11	12	13	14	15	16
	खरहा टोली		3	3	11	5	6	4	5	1	1	..	..	3	..
	महुवा टोली		31	36	168	91	77	13	17	61	41	12	1	60	13
	गझटोली		79	101	516	262	254	33	32	148	154	88	35	151	39
	फिटींग टोली		8	8	37	14	23	..	..	12	23	1	..	12	1
	नवाटोली		15	17	100	47	53	1	..	38	48	8	1	27	..
	फरसा पानी		28	31	177	89	88	..	..	79	80	9	2	51	1
	चुलहा पानी		43	52	349	176	173	..	..	161	155	31	4	90	7
	माझा टोली		26	29	131	65	66	16	24	37	33	15	2	41	7
	बटाई केला		30	41	233	128	105	54	5	35	16	67	15	48	10
	बाजार टांड		1	4	17	7	10	..	..	2	3	3	3	4	..
	टोगरी टोली		51	61	330	161	169	45	52	81	80	38	10	88	1
	पकरी झाखा		2	2	7	3	4	..	..	3	4	..	..	2	..
	बथान टोली		9	10	63	38	25	..	..	..	..	1	..	21	1
	भीमटोली		47	55	325	154	71	36	41	91	99	26	7	95	4
	खरहा टोली		1	2	14	8	6	..	..	8	6	1	..	3	..
	केवटन डांड		27	27	165	81	84	..	..	68	73	15	2	45	2
	बंधाटोली		1	1	6	3	3	..	..	3	3	..	..	2	..
	बेगटा टोली		1	1	6	2	4	..	..	2	4	2	3	2	1
	डबनी पानी		1	2	19	12	7	..	..	9	3	4	2	4	1
169	ढोढरअम्बा	4,064.01	207	207	1,349	655	694	13	15	567	611	105	43	379	14
	किलकिला		43	43	307	148	159	..	..	145	157	31	20	76	9
	बाकाबहरी		33	33	271	139	132	..	..	116	111	18	8	67	..
	ढुढरूकोना		17	17	112	54	58	..	..	51	57	2	..	33	1
	कदमटोली		30	30	187	91	96	..	..	82	90	16	11	50	1
	लम्बाडांड टोली		61	61	349	167	182	5	3	152	173	27	3	112	3
	ढोढरअम्बा		23	23	123	56	67	8	12	21	23	11	1	41	..
170	जुडवाइन	649.39	36	36	223	118	105	15	12	93	80	30	15	59	1
171	कुरूमढ़ोढा	1,491.94	43	43	270	132	138	1	1	122	132	24	18	65	..
	पोखराटोली		5	5	36	18	18	..	..	18	18	5	2	6	..
	कुरूमढ़ोढा		38	38	234	114	120	1	1	104	114	19	16	59	..
172	मरोल	3,722.88	251	251	1436	691	745	21	30	530	557	159	31	389	31
	भंडारटोली		63	63	355	158	197	21	30	96	119	35	11	93	6
	केरा कछार		44	44	215	106	109	..	..	73	65	32	5	62	7
	सेमरडांड		38	38	233	112	121	..	..	96	102	20	1	61	7
	जोबाटोली		48	48	319	153	166	..	..	147	164	44	13	80	1
	मच्छरी कछार		58	58	314	162	152	..	..	118	107	28	1	93	10
173	समदुरा	1,169.76	61	61	353	179	174	..	..	142	144	55	21	96	7
	समदुरा		41	41	229	115	114	..	..	92	94	36	15	64	3
	परहाटोली		2	2	9	3	6	..	..	3	6	..	..	3	1
	तेतर टोली		13	13	83	46	37	..	..	32	27	16	6	21	3
	नवाटोली		5	5	32	15	17	..	..	15	17	3	..	8	..
174	बेहराखार	1,325.36	91	128	644	326	318	2	1	239	236	120	41	160	23
	उपरटोली		28	42	201	98	103	2	1	33	38	28	5	60	11
	हेठटोली		42	60	330	167	163	..	..	148	148	64	33	67	7

काम करने वाले																						
I		II		III		IV		V(a)		V(b)		VI		VII		VIII		IX		X काम न करने वाले		
पु.	स्त्री	पु.	स्त्री	पु.	स्त्री	पु.	स्त्री	पु.	स्त्री	पु.	स्त्री	पु.	स्त्री	पु.	स्त्री	पु.	स्त्री	पु.	स्त्री	पु.	स्त्री	स्थानीय कोड नं.
17	18	19	20	21	22	23	24	25	26	27	28	29	30	31	32	33	34	35	36	37	38	1
2	..	..	..	..	..	..	..	1	..	..	..	..	..	..	..	..	..	..	..	2	6	
49	2	8	10	..	..	..	..	3	1	..	..	..	..	..	..	..	..	..	..	31	64	
86	24	29	12	4	..	..	..	12	1	4	..	..	..	7	..	..	..	9	2	111	215	
8	1	4	..	..	..	..	..	..	..	..	..	..	..	..	..	..	..	..	..	2	22	
22	..	5	..	..	..	..	..	..	..	..	..	..	..	..	..	..	..	..	..	20	53	
46	..	4	..	..	..	..	..	1	1	..	..	..	..	..	..	..	..	..	..	38	87	
77	1	6	..	..	..	..	..	7	6	..	..	..	..	..	..	..	..	..	..	86	166	
31	1	8	4	..	..	..	..	..	..	..	..	..	..	..	..	..	1	2	1	24	59	
26	3	3	..	1	..	..	..	2	4	3	..	..	..	5	1	..	..	8	2	80	95	
..	..	..	..	..	..	..	..	..	..	1	..	..	..	3	..	..	..	..	..	3	10	
72	1	10	..	..	..	..	..	2	..	..	..	..	..	1	..	..	..	3	..	73	168	
2	..	..	..	..	..	..	..	..	..	..	..	..	..	..	..	..	..	..	..	1	4	
17	..	..	..	3	1	..	..	..	..	..	..	..	..	1	..	..	..	..	..	17	24	
89	2	6	2	..	..	..	..	..	..	..	..	..	..	..	..	..	..	..	..	59	167	
3	..	..	..	..	..	..	..	..	..	..	..	..	..	..	..	..	..	..	..	5	6	
44	1	..	..	..	..	..	..	1	1	..	..	..	..	..	..	..	..	..	..	36	82	
2	..	..	..	..	..	..	..	..	..	..	..	..	..	..	..	..	..	..	..	1	3	
2	..	..	..	..	..	..	..	..	..	..	..	..	..	..	..	..	..	..	1	..	3	
3	..	1	..	..	..	..	..	..	..	..	..	..	..	..	1	..	..	..	..	8	6	
328	11	33	3	5	..	..	..	8	..	..	..	1	..	1	..	..	..	3	..	276	680	169
68	6	5	3	..	..	..	..	1	..	..	..	1	..	..	..	..	..	1	..	72	150	
51	..	9	..	3	..	..	..	3	..	..	..	..	..	..	..	..	..	1	..	72	132	
28	1	3	..	2	..	..	..	..	..	..	..	..	..	..	..	..	..	..	..	21	57	
42	1	6	..	..	..	..	..	1	..	..	..	..	..	..	..	..	..	1	..	41	95	
100	3	10	..	..	..	..	..	2	..	..	..	..	..	..	..	..	..	..	..	55	179	
39	..	..	..	..	..	..	..	1	..	..	..	..	..	1	..	..	..	..	..	15	67	
48	1	5	..	..	..	..	..	6	..	..	..	..	..	..	..	..	..	..	..	59	104	170
57	..	7	..	..	..	..	..	1	..	..	..	..	..	..	..	..	..	..	..	67	138	171
6	..	..	..	..	..	..	..	..	..	..	..	..	..	..	..	..	..	..	..	12	18	
51	..	7	..	..	..	..	..	1	..	..	..	..	..	..	..	..	..	..	..	55	120	
333	10	33	18	1	..	..	..	15	2	..	..	..	..	1	..	2	..	4	1	302	714	172
71	..	11	6	1	..	..	..	9	..	..	..	..	..	..	..	1	..	..	..	65	191	
55	2	2	3	..	..	..	..	1	1	..	..	..	..	..	..	1	..	3	1	44	102	
47	3	13	4	..	..	..	..	1	..	..	..	..	..	..	..	..	..	..	..	51	114	
73	..	4	..	..	..	..	..	3	1	..	..	..	..	..	..	..	..	..	..	73	165	
87	5	3	5	..	..	..	..	1	..	..	..	..	..	1	..	..	..	1	..	69	142	
75	5	18	1	..	1	..	..	2	..	..	..	..	..	..	..	..	..	1	..	83	167	173
49	2	13	..	..	1	..	..	1	..	..	..	..	..	..	..	..	..	1	..	51	111	
2	1	1	..	..	..	..	..	..	..	..	..	..	..	..	..	..	..	..	..	..	5	
18	2	2	1	..	..	..	..	1	..	..	..	..	..	..	..	..	..	..	..	25	34	
6	..	2	..	..	..	..	..	..	..	..	..	..	..	..	..	..	..	..	..	7	17	
115	1	24	16	..	..	..	..	13	6	..	..	..	..	1	..	1	..	6	..	166	295	174
38	1	11	8	..	..	..	..	9	2	..	..	..	..	1	..	..	..	1	..	38	92	
53	..	9	6	..	..	..	..	1	1	..	..	..	..	..	..	1	..	3	..	100	156	

जनगणना का प्राथमिक सारांश

स्थानीय कोड नं.	गांव/वार्ड गणना ब्लाक का नाम	गांव का क्षेत्रफल एकड़ में नगर/वार्ड का वर्ग कि.मी.में	आबाद रिहायशी मकानों की संख्या	परिवारों की संख्या	गिने गये व्यक्तियों की कुल संख्या (बेघरबार और संस्थाओं में रहने वालों व्यक्तियों सहित)			अनुसूचित जातियां		अनुसूचित जन-जातियां		साक्षर एवं शिक्षित व्यक्ति		(I-IX) कुल काम करने वाले	
					व्यक्ति	पु.	स्त्री	पु.	स्त्री	पु.	स्त्री	पु.	स्त्री	पु.	स्त्री
1	2	3	4	5	6	7	8	9	10	11	12	13	14	15	16
	रेंगारी		21	26	113	61	52	..	..	58	50	28	3	33	5
175	बेलसुंगा	1,577.23	55	58	412	188	224	..	..	143	169	47	32	94	9
	बेलसुंगा		33	33	251	117	134	..	..	101	115	32	20	59	6
	डांडटोली		22	25	161	71	90	..	..	42	54	15	12	35	3
176	चरईखारा	1,637.05	97	104	603	284	319	2	..	195	227	65	31	144	11
	चरईखारा		55	59	341	157	184	..	..	88	112	44	20	77	6
	पकरीटोली		14	14	61	29	32	..	..	19	20	6	5	14	2
	कोनकेल		16	17	117	58	59	2	..	56	59	10	5	30	2
	खूंटीटोली		9	10	61	29	32	..	..	21	24	4	1	17	1
	रेंगारी		3	4	23	11	12	..	..	11	12	1	..	6	..
177	डोड़राही	490.82	29	34	179	96	83	2	2	36	33	9	2	63	24
178	जोकबहला	1,079.94	79	97	585	271	314	1	..	262	306	149	126	104	83
179	पकरीकछार	1,135.26	114	124	708	354	354	..	..	295	308	119	45	194	50
	उपर टोली		42	44	231	121	110	..	..	103	97	30	6	70	18
	माझाटोली		30	32	176	89	87	..	..	62	65	38	11	46	16
	चारटोली		28	34	210	97	113	..	..	83	102	27	25	49	13
	रेंगारी		14	14	91	47	44	..	..	47	44	24	3	29	3
180	रनपुर	1,992.98	196	227	1,371	684	687	8	7	519	526	189	103	345	47
	चुल्हापानी		5	5	130	13	17	..	..	13	17	2	4	6	..
	गिरहूटोली		63	72	491	245	246	..	..	225	230	65	24	112	5
	टोंगरी टोली		28	31	205	99	106	..	..	96	105	31	20	44	6
	माझाटोली		48	56	352	186	166	..	..	148	143	61	30	89	13
	भंडार टोली		52	63	293	141	152	8	7	37	31	30	15	94	23
181	करमा	1,721.86	98	115	663	330	333	..	..	183	192	100	39	190	77
	बाड़ोटोली		7	7	40	19	21	..	..	18	21	6	1	12	2
	दभगाढा		15	18	84	47	37	..	..	15	14	10	4	30	6
	बाँसटोली		16	17	105	55	50	..	..	49	42	15	8	25	11
	मडुवाडांड		5	5	49	25	24	..	..	25	24	8	4	12	8
	करमा		23	29	178	83	95	..	..	73	90	25	12	47	27
	भुइंयाटोली		12	14	93	46	47	..	..	..	..	12	..	30	12
	मलका टोली		12	14	78	35	43	..	..	..	..	15	10	20	7
	डोंडकी टोली		8	11	36	20	16	..	..	3	1	9	..	14	4
182	कोटेया	1,229.55	84	89	578	287	291	..	..	173	171	80	28	151	76
	डोडली टोली		6	7	40	18	22	..	..	..	..	5	..	9	6
	कोटेया		78	82	538	269	269	..	..	173	171	75	28	142	70
183	कुरकुंगा	1,513.07	130	152	913	454	459	..	..	244	263	75	17	251	128
	कुरकुंगा		67	78	479	246	233	..	..	96	95	50	10	143	76
	कुतरी बहला		19	23	132	64	68	..	..	44	50	4	2	34	16
	भठ्ठीपारा		18	23	149	67	82	..	..	31	45	16	2	28	16
	झोलनवर		3	3	16	8	8	..	..	8	8	1	..	5	3
	सझिया टोली		23	25	137	69	68	..	..	65	65	4	3	41	17
184	पुटूकेला	1,101.67	57	67	379	188	191	..	..	129	134	58	18	104	44
	खखाटोली		20	22	127	66	61	..	..	40	40	18	4	38	14
	पुटूकेला		37	45	252	122	130	..	..	89	94	40	14	66	30

जशपुर तहसील

I		II		III		IV		V(a) काम करने वाले		V(b)		VI		VII		VIII		IX		X काम न करने वाले		स्थानीय कोड नं.
पु.	स्त्री	पु.	स्त्री	पु.	स्त्री	पु.	स्त्री	पु.	स्त्री	पु.	स्त्री	पु.	स्त्री	पु.	स्त्री	पु.	स्त्री	पु.	स्त्री	पु.	स्त्री	
17	18	19	20	21	22	23	24	25	26	27	28	29	30	31	32	33	34	35	36	37	38	1
24	..	4	2	..	..	..	..	3	3	..	..	..	..	..	..	..	..	2	..	28	47	
82	4	11	4	..	..	..	..	1	1		..	..	..	..	..	..	..	..	..	94	215	175
49	2	9	3	..	..	..	..	1	1	..	..	..	..	..	..	..	..	..	..	58	128	
33	2	2	1	..	..	..	..	..	..	..	..	..	..	..	..	..	..	..	..	36	87	
119	3	19	5	1	..	..	..	3	3	..	..	..	..	1	..	..	..	1	..	140	308	176
64	1	9	2	..	..	..	..	3	3	..	..	..	..	..	..	..	..	1	..	80	178	
14	1	..	1	..	..	..	..	..	..	..	..	..	..	..	..	..	..	..	..	15	30	
28	..	2	2	..	..	..	..	..	..	..	..	..	..	..	..	..	..	..	..	28	57	
10	1	5	..	1	..	..	..	..	..	..	..	..	..	1	..	..	..	..	..	12	31	
3	..	3	..	..	..	..	..	..	..	..	..	..	..	..	..	..	..	..	..	5	12	
50	20	1	..	..	..	..	..	12	4	..	..	..	..	..	..	..	..	..	..	33	59	177
74	61	12	3	..	..	..	..	5	..	..	..	..	..	..	..	..	..	13	19	167	231	178
155	31	19	16	1	..	..	..	13	3	..	..	..	..	..	..	..	..	6	..	160	304	179
60	13	6	5	1	..	..	..	2	..	..	..	..	..	..	..	..	..	1	..	51	92	
38	10	3	6	..	..	..	..	3	..	..	..	..	..	..	..	..	..	2	..	43	71	
37	8	6	5	..	..	..	..	5	..	..	..	..	..	..	..	..	..	1	..	48	100	
20	..	4	..	..	..	..	..	3	3	..	..	..	..	..	..	..	..	2	..	18	41	
219	5	74	23	14	7	..	..	18	5	4	..	1	6	3	..	2	..	10	1	339	640	180
6	..	..	..	..	..	..	..	..	..	..	..	..	..	..	..	..	..	..	..	7	17	
82	..	17	..	8	5	..	..	1	..	..	..	1	..	..	..	1	..	2	..	133	241	
40	..	3	..	..	..	..	..	1	..	..	..	..	6	..	..	..	..	..	..	55	100	
61	3	15	5	3	2	..	..	5	3	..	..	..	..	1	..	..	..	4	..	97	153	
30	2	39	18	3	..	..	..	11	2	4	..	..		2	..	1	..	4	1	47	129	
145	67	27	5	1	..	..	..	8	4	..	..	..	..	2	..	..	..	7	1	140	256	181
9	2	2	..	..	..	..	..	..	..	..	..	..	..	..	..	..	..	1	..	7	19	
16	3	9	2	1	..	..	..	4	..	..	..	..	..	..	..	..	..	..	1	17	31	
20	10	2	..	..	..	..	..	2	1	..	..	..	..	..	..	..	..	1	..	30	39	
12	8	..	..	..	..	..	..	..	..	..	..	..	..	..	..	..	..	..	..	13	16	
38	24	6	1	..	..	..	..	2	2	..	..	..	..	..	..	..	..	1	..	36	68	
20	9	5	2	..	..	..	..	..	1	..	..	..	..	2	..	..	..	3	..	16	35	
17	7	2	..	..	..	..	..	..	..	..	..	..	..	..	..	..	..	1	..	15	36	
13	4	1	..	..	..	..	..	..	..	..	..	..	..	..	..	..	..	..	..	6	12	
118	57	24	14	..	..	..	..	5	5	..	..	1	..	..	..	..	..	3	..	136	215	182
5	2	2	2	..	..	..	..	2	2	..	..	..	..	..	..	..	..	..	..	9	16	
113	55	22	12	..	..	..	..	3	3	..	..	1	..	..	..	..	..	3	..	127	199	
196	81	40	37	1	..	..	..	8	5	..	..	..	..	2	5	..	..	4	..	203	331	183
108	55	26	19	..	..	..	..	6	2	..	..	..	..	..	..	..	..	3	..	103	157	
27	8	5	6	..	..	..	..	2	2	..	..	..	..	..	..	..	..	..	..	30	52	
20	10	5	..	..	..	..	..	..	1	..	..	..	..	2	5	..	..	1	..	39	66	
4	3	1	..	..	..	..	..	..	..	..	..	..	..	..	..	..	..	..	..	3	5	
37	5	3	12	1	..	..	..	..	..	..	..	..	..	..	..	..	..	..	..	28	51	
75	26	22	18	..	..	..	..	3	..	..	..	..	..	..	..	..	..	4	..	84	147	184
22	5	12	9	..	..	..	..	3	..	..	..	..	..	..	..	..	..	1	..	28	47	
53	21	10	9	..	..	..	..	..	..	..	..	..	..	..	..	..	..	3	..	56	100	

जनगणना का प्राथमिक सारांश

स्थानीय कोड नं.	गांव/वार्ड गणना ब्लाक का नाम	गांव का क्षेत्रफल एकड़ में नगर/वार्ड का वर्ग कि.मी.में	आबाद रिहायशी मकानों की संख्या	परिवारों की संख्या	गिने गये व्यक्तियों की कुल संख्या (बेघरबार और संस्थाओं में रहने वालों व्यक्तियों सहित)			अनुसूचित जातियां		अनुसूचित जन-जातियां		साक्षर एवं शिक्षित व्यक्ति		(I-IX) कुल काम करने वाले	
					व्यक्ति	पु.	स्त्री	पु.	स्त्री	पु.	स्त्री	पु.	स्त्री	पु.	स्त्री
1	2	3	4	5	6	7	8	9	10	11	12	13	14	15	16
185	रजौटी	1,693.09	127	149	898	436	462	..	..	299	317	172	77	222	233
	खूटीटोली		82	98	572	275	297	..	..	167	184	124	61	150	132
	रजौटी		45	51	326	161	165	..	..	132	133	48	16	72	101
186	सेन्द्रीमुण्डा	1,933.34	113	134	753	371	382	7	12	174	169	79	33	195	87
	सेन्द्रीमुण्डा		44	52	308	151	157	..	..	21	18	35	10	92	39
	डोंडीलोंगरा		11	13	66	35	31	..	..	13	13	2	..	19	5
	महुवा टोली		58	69	379	185	194	7	12	140	138	42	23	84	43
187	बरडांड	1,874.56	156	163	701	335	366	..	..	202	242	125	50	19	118
	बरडांड		10	10	49	27	22	..	..	15	14	5	1	15	11
	चंगरीगुटा		53	53	296	138	158	..	..	106	128	54	20	77	54
	टोंगरी टोला		3	3	17	8	9	..	..	8	9	3	3	4	6
	जामटोली		49	55	104	49	55	..	..	23	31	24	12	26	14
	पता टोला		9	9	46	21	25	..	..	..	..	7	2	13	11
	सराई टोला		15	15	75	38	37	..	..	21	20	7	3	24	8
	राईडांड		17	18	114	54	60	..	..	29	40	25	9	31	14
188	बेने	958.71	64	64	328	161	167	..	..	38	39	23	4	98	108
	बेने		15	15	77	34	43	..	..	19	25	1	..	19	28
	दमडिया		45	45	226	114	112	..	..	19	14	21	4	70	71
	तेतेर टोली		4	4	25	13	12	..	..	..	..	1	..	9	9
189	चराईमरा	458.57	27	27	157	82	75	1	..	..	..	24	2	50	9
190	चिटकवाइन	1,491.29	93	96	484	230	254	48	46	104	121	82	26	133	10
	चिटकवाइन		65	65	326	158	168	27	22	64	73	67	18	93	8
	टांगर टोली		28	31	158	72	86	21	24	40	48	15	8	40	2
191	दाराखरिका	1205.65	91	94	530	256	274	..	..	84	101	41	2	163	160
	दाराखरिका		22	22	120	54	66	..	..	35	50	4	1	36	38
	तेतर टोला		24	24	124	60	64	..	..	42	38	14	..	39	32
	जाताकोना		28	29	172	84	88	..	..	1	..	12	1	52	52
	बोड़ालता		17	19	114	58	56	..	..	6	13	11	..	36	38
192	डिपाटोली	533.61	44	47	238	121	117	..	..	66	70	47	7	68	20
	धिवाटोली		22	25	118	62	56	..	..	8	10	27	2	36	6
	बालालोगटी		11	11	58	28	30	..	..	28	30	9	3	18	3
	जामटोली		11	11	62	31	31	..	..	30	30	11	2	14	11
193	हस्तिनापुर	643.24	53	56	316	152	164	..	..	50	46	43	6	91	101
	हस्तिनापुर		15	15	91	47	44	..	..	28	24	13	3	25	27
	नवाटोली		17	20	113	54	59	..	..	2	2	20	2	36	40
	वरटोली		2	2	10	5	5	..	..	..	..	.	..	5	5
	पतराटोली		19	19	102	46	56	..	..	20	20	10	1	25	29
194	मटासी	814.65	55	55	274	134	140	..	..	82	87	35	7	77	36
	मटासी		23	23	81	38	43	..	..	2	4	6	1	24	10
	बरटोली		20	20	106	57	49	..	..	47	42	16	3	32	12
	शतीतला		12	12	87	39	48	..	..	33	41	13	3	21	14
195	नारायणपुर	825.07	112	112	555	291	264	12	12	121	93	109	35	148	6
	नारायणपुर		94	94	433	231	202	2	1	101	77	100	33	110	6
	पोखराटोली		18	18	122	60	62	10	11	20	16	9	2	38	..

काम करने वाले																						
I		II		III		IV		V(a)		V(b)		VI		VII		VIII		IX		X काम न करने वाले		
पु.	स्त्री	पु.	स्त्री	पु.	स्त्री	पु.	स्त्री	पु.	स्त्री	पु.	स्त्री	पु.	स्त्री	पु.	स्त्री	पु.	स्त्री	पु.	स्त्री	पु.	स्त्री	स्थानीय कोड नं.
17	18	19	20	21	22	23	24	25	26	27	28	29	30	31	32	33	34	35	36	37	38	1
169	199	31	29	..	..	..	..	6	5	..	..	..	..	6	..	..	..	10	..	214	229	185
109	108	24	22	..	..	..	..	5	2	..	..	..	..	4	..	..	..	8	..	125	165	
60	91	7	7	..	..	..	..	1	3	..	..	..	..	2	..	..	..	2	..	89	64	
137	68	33	13	1	..	..	..	16	5	..	..	..	..	..	1	..	..	8	..	176	295	186
62	32	14	6	..	..	..	..	12	1	..	..	..	..	..	..	..	..	4	..	59	118	
18	5	1	..	..	..	..	..	..	..	..	..	..	..	..	..	..	..	..	..	16	26	
57	31	18	7	1	..	..	..	4	4	..	..	..	..	..	1	..	..	4	..	101	151	
157	104	19	9	4	..	..	..	4	5	..	..	..	..	3	..	..	..	3	..	145	248	187
9	9	5	1	..	..	..	..	1	1	..	..	..	..	..	..	..	..	..	..	12	11	
69	49	5	3	..	..	..	..	1	2	..	..	..	..	..	..	..	..	2	..	61	104	
4	6	..	..	..	..	..	..	..	..	..	..	..	..	..	..	..	..	..	..	4	3	
22	11	1	1	..	..	..	..	2	2	..	..	..	..	..	..	..	..	1	..	23	41	
13	11	..	..	..	..	..	..	..	..	..	..	..	..	..	..	..	..	..	..	8	14	
13	4	7	4	4	..	..	..	..	..	..	..	..	..	..	..	..	..	..	..	14	29	
27	14	1	..	..	..	..	..	..	..	..	..	..	..	3	..	..	..	..	..	23	46	
82	92	12	14	1	..	..	..	1	2	..	..	..	..	..	..	1	..	1	..	63	59	188
16	23	3	5	..	..	..	..	..	..	..	..	..	..	..	..	..	..	..	..	15	15	
60	62	7	9	1	..	..	..	..	..	..	..	..	..	..	..	1	..	1	..	44	41	
6	7	2	..	..	..	..	..	1	2	..	..	..	..	..	..	..	..	..	..	4	3	
43	6	7	3	..	..	..	..	..	..	..	..	..	..	..	..	..	..	..	..	32	66	189
98	6	8	3	4	..	..	..	7	1	9	..	..	..	..	..	1	..	6	..	97	244	190
74	4	7	3	3	..	..	..	2	1	1	..	..	..	..	..	1	..	5	..	65	160	
24	2	1	..	1	..	..	..	5	..	8	..	..	..	..	..	..	..	1	..	32	84	
113	107	38	45	1	..	..	..	5	5	..	..	4	3	..	..	..	..	2	..	93	114	191
15	12	17	22	..	..	..	..	4	4	..	..	..	..	..	..	..	..	..	..	18	28	
24	19	14	13	..	..	..	..	..	..	..	..	..	..	..	..	..	..	1	..	21	32	
39	40	7	9	1	..	..	..	..	..	..	..	4	3	..	..	..	..	1	..	32	36	
35	36	..	1	..	..	..	..	1	1	..	..	..	..	..	..	..	..	..	..	22	18	
42	12	21	7	..	..	..	..	5	1	..	..	..	..	..	..	..	..	..	..	53	97	192
15	..	16	5	..	..	..	..	5	1	..	..	..	..	..	..	..	..	..	..	26	50	
14	3	4	..	..	..	..	..	..	..	..	..	..	..	..	..	..	..	..	..	10	27	
13	9	1	2	..	..	..	..	..	..	..	..	..	..	..	..	..	..	..	..	17	20	
75	92	8	7	..	..	..	..	2	2	..	..	3	..	..	..	..	..	3	..	61	63	193
20	23	2	3	..	..	..	..	1	1	..	..	..	..	..	..	..	..	2	..	22	17	
28	39	4	1	..	..	..	..	..	..	..	..	3	..	..	..	..	..	1	..	18	19	
5	5	..	..	..	..	..	..	..	..	..	..	..	..	..	..	..	..	..	..	..	..	
22	25	2	3	..	..	..	..	1	1	..	..	..	..	..	..	..	..	..	..	21	27	
66	31	10	5	..	..	..	..	..	..	..	..	..	..	..	..	..	..	1	..	57	104	194
17	5	7	5	..	..	..	..	..	..	..	..	..	..	..	..	..	..	..	..	14	33	
30	12	2	..	..	..	..	..	..	..	..	..	..	..	..	..	..	..	..	..	25	37	
19	14	1	..	..	..	..	..	..	..	..	..	..	..	..	..	..	..	1	..	18	34	
81	4	19	2	11	..	..	..	6	..	1	..	5	..	13	..	..	..	12	..	143	258	195
49	4	16	2	11	..	..	..	3	..	1	..	5	..	13	..	..	..	12	..	121	196	
32	..	3	..	..	..	..	..	3	..	..	..	..	..	..	..	..	..	..	..	22	62	

जनगणना का प्राथमिक सारांश

स्थानीय कोड नं.	गांव/वार्ड गणना ब्लाक का नाम	गांव का क्षेत्रफल एकड़ में नगर/वार्ड का वर्ग कि.मी.में	आबाद रिहायशी मकानों की संख्या	परिवारों की संख्या	जिन गये व्यक्तियों की कुल संख्या (बेघरबार और संस्थाओं में रहने वालों व्यक्तियों सहित)			अनुसूचित जातियां		अनुसूचित जन-जातियां		साक्षर एवं शिक्षित व्यक्ति		(I-IX) कुल काम करने वाले	
					व्यक्ति	पु.	स्त्री	पु.	स्त्री	पु.	स्त्री	पु.	स्त्री	पु.	स्त्री
1	2	3	4	5	6	7	8	9	10	11	12	13	14	15	16
196	रानी कोम्बो	1,026.96	85	94	465	231	234	9	11	149	151	65	30	123	12
	रानी कोम्बो		80	89	445	222	223	..	..	149	151	63	30	117	12
	भाठा टोली		5	5	20	9	11	9	11	..	..	2	..	6	..
197	अलोरी	2,840.00	62	62	366	182	184	..	..	170	171	48	8	101	2
	अलोरी		30	30	190	96	94	..	..	86	81	23	4	47	1
	खखरा टोली		32	32	176	86	90	..	..	84	90	25	4	54	1
198	गुलु	2,035.00	38	38	234	115	119	..	..	101	105	13	3	74	5
	गुलु		18	18	108	54	54	..	..	49	50	4	1	34	1
	गठठा टोली		20	20	126	61	65	..	..	52	55	9	2	40	4
199	झरगांव	2,009.00	66	66	385	181	204	..	..	170	188	44	15	114	6
	झरगांव		45	45	256	124	132	..	..	116	121	22	3	79	4
	डूमर टोली		21	21	129	57	72	..	..	54	67	22	12	35	2
200	मतलोंगा	844.00	21	21	125	56	69	..	..	54	67	11	4	37	1
201	ओरकेला	2,472.00	63	73	411	199	212	2	2	185	189	56	9	107	15
202	पटेया	4,508.00	142	142	765	372	393	12	16	315	339	117	40	197	48
	पटेया		104	104	558	270	288	12	16	236	252	102	40	145	42
	रूकरूमा		21	21	106	54	52	..	..	31	34	13	..	28	5
	अंगरा कोना		13	13	76	37	39	..	..	37	39	1	..	20	1
	कुबडीबथान		4	4	25	11	14	..	..	11	14	1	..	4	..
203	सैला	2,052.00	77	77	485	235	250	36	31	187	208	78	48	129	10
	सैला		46	46	280	139	141	..	..	131	132	54	31	77	..
	चिरो टोली		31	31	205	96	109	36	31	56	76	24	17	52	10
204	छतौरी	1,565.00	37	37	229	122	107	..	..	119	104	22	14	63	10
	छतौरी		24	4	151	82	69	..	..	81	68	20	13	42	9
	कसाई टोली		6	6	35	18	17	..	..	16	15	2	1	8	1
	बंध कोना		7	7	43	22	21	..	..	22	21	..	..	13	..
205	घसमा	2,271.00	55	55	335	176	159	..	..	168	147	56	15	81	3
	सरना टोली		6	6	39	21	18	..	..	21	18	6	..	9	..
	घसमा		39	39	216	106	110	..	..	98	98	34	11	52	3
	पेरमा टोली		10	10	80	49	31	..	..	49	31	16	4	20	..
206	घघरा	1,636.00	112	112	698	321	377	39	37	251	302	121	101	159	19
	कोचा टोली		6	6	39	17	22	..	..	17	22	1	..	11	3
	घघरा		43	43	223	108	115	39	37	56	61	29	14	63	6
	टोंगो		25	25	149	70	79	..	..	52	58	35	23	37	1
	नगडा		38	38	287	126	161	..	..	126	161	56	64	48	9
207	करदना	2,808.00	72	72	446	219	227	..	..	201	206	62	24	118	5
	कोरबा टोली		15	15	84	43	41	..	..	43	41	3	..	26	1
	करढ़ना पाठ		3	3	22	8	14	..	..	..	..	..	..	6	..
	अम्बा टोली		16	16	106	49	57	.	..	48	57	11	2	24	..
	बर टोली		8	8	50	23	27		..	23	27	12	6	14	..
	करदना		30	30	184	96	88		..	87	81	36	16	48	4
208	सकरडीह	5,603.00	77	77	426	209	217	..	..	149	164	75	39	100	..
209	टेम्पू	1,398.00	64	64	351	170	181	6	8	154	157	64	19	90	5
	बडाटेम्पू		37	37	194	95	99	1	2	87	86	37	15	53	5

काम करने वाले																						
I		II		III		IV		V(a)		V(b)		VI		VII		VIII		IX		X काम न करने वाले		
पु.	स्त्री	पु.	स्त्री	पु.	स्त्री	पु.	स्त्री	पु.	स्त्री	पु.	स्त्री	पु.	स्त्री	पु.	स्त्री	पु.	स्त्री	पु.	स्त्री	पु.	स्त्री	स्थानीय कोड नं.
17	18	19	20	21	22	23	24	25	26	27	28	29	30	31	32	33	34	35	36	37	38	1
78	3	36	8	..	..	..	..	2	..	..	..	..	..	..	..	..	..	7	1	108	222	196
74	3	35	8	..	..	..	..	1	..	..	..	..	..	..	..	..	..	7	1	105	211	
4	..	1	..	..	..	..	..	1	..	..	..	..	..	..	..	..	..	..	..	3	11	
79	..	15	1	1	..	..	..	4	..	..	..	..	..	..	..	..	..	2	1	81	182	197
34	..	6	..	1	..	..	..	4	..	..	..	..	..	..	..	..	..	2	1	49	93	
45	..	9	1	..	..	..	..	..	..	..	..	..	..	..	..	..	..	..	..	32	89	
59	..	12	1	..	..	..	..	3	4	..	..	..	..	..	..	..	..	..	..	41	114	198
25	..	7	1	..	..	..	..	2	..	..	..	..	..	..	..	..	..	..	..	20	53	
34	..	5	..	..	..	..	..	1	4	..	..	..	..	..	..	..	..	..	..	21	61	
100	3	6	1	2	..	..	..	4	2	..	..	..	..	..	..	..	..	2	..	67	198	199
73	2	2	..	..	..	..	..	4	2	..	..	..	..	..	..	..	..	..	..	45	128	
27	1	4	1	2	..	..	..	..	..	..	..	..	..	..	..	..	..	2	..	22	70	
32	..	3	1	..	..	..	..	2	..	..	..	..	..	..	..	..	..	..	..	19	68	200
85	3	13	6	..	..	..	..	6	6	..	..	..	..	..	..	..	..	3	..	92	197	201
135	..	39	48	5	..	..	..	16	..	..	..	..	..	..	..	..	..	2	..	175	345	202
95	..	33	42	5	..	..	..	10	..	..	..	..	..	..	..	..	..	2	..	125	246	
16	..	6	5	..	..	..	..	6	..	..	..	..	..	..	..	..	..	..	..	26	47	
20	..	..	1	..	..	..	..	..	..	..	..	..	..	..	..	..	..	..	..	17	38	
4	..	..	..	..	..	..	..	..	..	..	..	..	..	..	..	..	..	..	..	7	14	
86	..	15	..	..	..	..	..	26	10	..	..	..	..	..	..	..	..	2	..	106	240	203
59	..	11	..	..	..	..	..	5	..	..	..	..	..	..	..	..	..	2	..	62	141	
27	..	4	..	..	..	..	..	21	10	..	..	..	..	..	..	..	..	..	..	44	99	
57	5	5	5	..	..	..	..	1	..	..	..	..	..	..	..	..	..	..	..	59	97	204
38	5	4	4	..	..	..	..	..	..	..	..	..	..	..	..	..	..	..	..	40	60	
6	..	1	1	..	..	..	..	1	..	..	..	..	..	..	..	..	..	..	.	10	16	
13	..	..	..	..	..	..	..	..	..	..	..	..	..	..	..	..	..	..	..	9	21	
62	..	13	3	..	..	..	..	2	..	..	..	..	..	2	..	..	..	2	..	95	156	205
9	..	..	..	..	..	..	..	..	..	..	..	..	..	..	..	..	..	..	..	12	18	
34	..	13	3	..	..	..	..	1	..	..	..	..	..	2	..	..	..	2	..	54	107	
19	..	..	..	..	..	..	..	1	..	..	..	..	..	..	..	..	..	..	..	29	31	
92	..	18	1	7	3	..	..	22	5	1	1	5	..	1	1	..	..	13	8	162	358	206
6	..	..	..	5	3	..	..	..	..	..	..	..	..	..	..	..	..	..	..	6	19	
30	..	4	..	2	..	..	..	21	5	..	..	..	..	1	1	..	..	5	..	45	109	
25	..	12	1	..	..	..	..	..	..	..	..	..	..	..	..	..	..	..	..	33	78	
31	..	2	..	..	..	..	..	1	..	1	1	5	..	..	..	..	..	8	8	78	152	
105	2	7	3	..	..	..	..	3	..	..	..	..	..	..	..	..	..	3	..	101	222	207
26	1	..	..	..	..	..	..	..	..	..	..	..	..	..	..	..	..	..	..	17	40	
6	..	..	..	..	..	..	..	..	..	..	..	..	..	..	..	..	..	..	..	2	14	
24	..	..	..	..	..	..	..	..	..	..	..	..	..	..	..	..	..	..	..	25	57	
13	..	1	..	..	..	..	..	..	..	..	..	..	..	..	..	..	..	..	..	9	27	
36	1	6	3	..	..	..	..	3	..	..	..	..	..	..	..	..	..	3	..	48	84	
75	..	20	..	..	..	..	..	5	..	..	..	..	..	..	..	..	..	..	..	109	217	208
74	1	13	4	..	..	..	..	1	..	..	..	..	..	..	..	..	..	2	..	80	176	209
44	1	9	4	..	..	..	..	..	..	..	..	..	..	..	..	..	..	..	..	42	94	

जनगणना का प्राथमिक सारांश

स्थानीय कोड नं.	गांव/वार्ड गणना ब्लाक का नाम	गांव का क्षेत्रफल एकड़ में नगर/वार्ड का वर्ग कि.मी.में	आबाद रिहायशी मकानों की संख्या	परिवारों की संख्या	गिने गये व्यक्तियों की कुल संख्या (बेघरबार और संस्थाओं में रहने वालों व्यक्तियों सहित)			अनुसूचित जातियां		अनुसूचित जन-जातियां		साक्षर एवं शिक्षित व्यक्ति		(I-IX) कुल काम करने वाले	
					व्यक्ति	पु.	स्त्री	पु.	स्त्री	पु.	स्त्री	पु.	स्त्री	पु.	स्त्री
1	2	3	4	5	6	7	8	9	10	11	12	13	14	15	16
	छोटे टेम्पू		22	22	125	60	65	5	6	52	54	25	2	29	..
	करम टोली		5	5	32	15	17	..	..	15	17	2	2	8	..
210	घटगांव	848.00	19	19	111	48	63	..	..	42	59	9	4	27	2
211	गोरयाटोली	1,273.00	81	82	473	244	229	1	1	195	182	86	15	103	5
	गोरयाटोली		55	55	312	161	151	..	..	123	115	54	9	65	2
	डांड टोली		26	27	161	83	78	1	1	72	67	32	6	38	3
212	कांटाबेल	2,491.00	122	124	689	340	349	6	7	237	248	131	40	162	2
	कांटाबेल		108	110	599	294	305	6	7	206	221	126	40	140	2
	दौना पाठ		14	14	90	46	44	..	..	31	27	5	..	22	..
213	मनोरा	3,804.00	186	187	991	532	459	21	19	377	344	217	35	240	3
	मनोरा		142	143	706	391	315	21	19	253	212	189	32	177	2
	डीह डांड		22	22	133	60	73	..	..	48	64	21	3	30	1
	बूचूकछार		9	9	61	34	27	..	..	34	27	..	..	12	..
	तिलीटांगर		5	5	32	16	16	..	..	16	16	..	..	9	..
	जाम पाठ		8	8	59	31	28	..	..	26	25	7	..	12	..
214	पकरीटोली	817.00	20	20	113	59	54	..	..	54	49	14	..	24	..
215	बेलडीह	632.00	41	41	238	119	119	..	..	55	53	34	16	64	1
216	भिमसेला	1,198.00	61	61	403	193	210	..	..	133	156	44	14	112	93
217	कण्डोरा	2,692.00	114	114	524	260	264	3	7	183	180	45	11	141	5
	कण्डोरा		39	39	143	66	77	3	7	24	23	18	1	37	3
	कुजरी टोली		19	19	80	46	34	..	..	41	32	9	3	26	..
	आरा कोना		36	36	169	87	82	..	..	60	56	6	..	47	2
	अड़टोली		20	20	132	61	71	..	..	58	69	12	7	31	..
218	खोंगा	2,261.00	76	76	557	267	290	99	107	121	143	50	10	143	34
	खोंगा		35	35	314	146	168	76	86	36	45	30	7	83	30
	कन्दरू कोना		6	6	40	26	14	18	12	..	..	5	..	10	..
	बरटोली		35	35	203	95	108	5	9	85	98	15	3	50	4
219	ओरडिह	720.00	54	54	315	157	158	..	..	110	114	51	23	73	50
220	बिरला	1,430.00	50	50	315	157	158	..	..	128	128	13	1	90	5
	बिरला		19	19	119	61	58	..	..	37	31	5	1	34	2
	टुकू पानी		7	7	41	24	17	..	..	19	14	..	..	12	..
	अहीर पाठ		24	24	155	72	83	..	..	72	83	8	..	44	3
221	गजमा	830.00	33	33	236	126	110	..	..	115	105	40	10	54	1
222	हर्री	2,172.00	90	90	562	278	284	..	..	245	249	66	44	157	17
	हर्री		67	67	432	209	223	..	..	176	188	54	43	119	16
	धरधरी		22	22	125	66	59	..	..	66	59	12	..	36	1
	टुकू कोना		1	1	5	3	2	..	..	3	2	..	1	2	..
223	कुलाडोर	4,130.00	78	79	515	264	251	..	..	231	232	28	4	150	8
	कुलाडोर		18	18	113	57	56	..	..	34	39	1	..	35	1
	ताऊ		9	9	64	32	32	..	..	32	32	..	..	21	..
	बेवदरहा		3	3	21	10	11	..	..	10	11	1	..	7	..
	ढुढरू कोना		12	12	74	42	32	..	..	36	31	6	..	21	1
	बुरजू पाठ		5	6	41	19	22	..	..	19	22	1	..	12	2
	चुरेल कोना		7	7	38	16	22	..	..	16	22	..	..	10	3

काम करने वाले																						
I		II		III		IV		V(a)		V(b)		VI		VII		VIII		IX		X काम न करने वाले		
पु.	स्त्री	पु.	स्त्री	पु.	स्त्री	पु.	स्त्री	पु.	स्त्री	पु.	स्त्री	पु.	स्त्री	पु.	स्त्री	पु.	स्त्री	पु.	स्त्री	पु.	स्त्री	स्थानीय कोड नं.
17	18	19	20	21	22	23	24	25	26	27	28	29	30	31	32	33	34	35	36	37	38	1
22	..	4	..	..	..	..	..	1	..	..	..	..	..	..	..	..	..	2	..	31	65	
8	..	..	..	..	..	..	..	..	..	..	..	..	..	..	..	..	..	..	..	7	17	
19	1	5	..	..	..	..	..	3	1	..	..	..	..	..	..	..	..	..	..	21	61	210
73	2	16	3	..	..	..	..	10	..	..	..	..	..	..	..	..	..	4	..	141	224	211
51	..	5	2	..	..	..	..	7	..	..	..	..	..	..	..	..	..	2	..	96	149	
22	2	11	1	..	..	..	..	3	..	..	..	..	..	.	..	..	..	2	..	45	75	
143	2	13	..	1	..	..	..	..	..	..	..	..	..	..	..	1	..	4	..	178	347	212
121	2	13	..	1	..	..	..	..	..	..	..	..	..	..	..	1	..	4	..	154	303	
22	..	..	..	..	..	..	..	..	..	..	..	..	..	..	..	..	..	..	..	24	44	
135	1	26	1	6	..	..	..	20	1	..	..	..	..	3	..	2	..	48	..	292	456	213
92	..	9	1	6	..	..	..	18	1	..	..	..	..	2	..	2	..	48	..	214	313	
26	1	2	..	..	..	..	..	2	..	..	..	..	..	..	..	..	..	..	..	30	72	
..	..	12	..	..	..	..	..	..	..	..	..	..	..	..	..	..	..	..	..	22	27	
7	..	2	..	..	..	..	..	..	..	..	..	..	..	..	..	..	..	..	..	7	16	
10	..	1	..	..	..	..	..	..	..	..	..	..	..	1	..	..	..	..	..	19	28	
23	..	..	..	..	..	..	..	1	.	..	..	..	..	..	..	..	..	..	..	35	54	214
56	1	4	..	..	..	..	..	1	..	..	..	..	..	..	..	1	..	2	..	55	118	215
96	87	9	3	..	..	..	..	5	3	..	..	..	..	..	..	..	..	2	..	81	117	216
121	5	11	..	..	..	..	..	7	..	..	..	..	..	1	..	..	..	1	..	119	259	217
30	3	3	..	..	..	..	..	2	..	..	..	..	..	1	..	..	..	1	..	29	74	
22	..	4	..	..	..	..	..	..	..	..	..	..	..	..	..	..	..	..	..	20	34	
41	2	2	..	..	..	..	..	4	..	..	..	..	..	..	..	..	..	..	..	40	80	
28	..	2	..	..	..	..	..	1	..	..	..	..	..	..	..	..	..	..	..	30	71	
109	10	31	24	..	..	..	..	..	..	..	..	..	..	..	..	..	..	3	..	124	256	218
64	8	18	22	..	..	..	..	..	..	..	..	..	..	..	..	..	..	1	..	63	138	
1	..	8	..	..	..	..	..	..	..	..	..	..	..	..	..	..	..	1	..	16	14	
44	2	5	2	..	..	..	..	..	..	..	..	..	..	..	..	..	..	1	..	45	104	
58	46	8	1	1	..	..	..	3	3	..	..	..	..	..	..	..	..	3	..	84	108	219
88	1	..	2	..	..	..	..	2	2	..	..	..	..	..	..	..	..	..	..	67	153	220
32	..	..	..	..	..	..	..	2	2	..	..	..	..	..	..	..	..	..	..	27	56	
12	..	...	..	..	..	..	..	..	..	..	..	..	..	..	.	..	..	..	..	12	17	
44	1	..	2	..	..	..	..	..	..	..	..	..	..	..	..	..	..	..	..	28	80	
47	..	3	1	2	..	..	..	..	..	..	..	..	..	..	..	.	..	2	..	72	109	221
135	1	..	3	..	..	..	..	16	13	..	..	..	..	..	..	..	..	6	..	121	267	222
97	..	..	3	..	..	..	..	16	13	..	..	..	..	..	..	..	..	6	..	90	207	
36	1	..	..	..	..	..	..	..	..	..	..	..	..	..	..	..	..	..	..	30	58	
2	..	..	..	..	..	..	..	..	..	..	..	..	..	..	..	..	..	..	..	1	2	
130	1	17	7	..	..	..	..	..	..	..	..	..	..	..	..	1	..	2	..	114	243	223
35	1	..	..	..	..	..	..	..	..	..	..	..	..	..	..	..	..	..	..	22	55	
20	..	1	..	..	..	..	..	..	..	..	..	..	..	..	..	..	..	..	..	11	32	
7	..	..	..	..	..	..	..	..	..	..	..	..	..	..	..	..	.	..	..	3	11	
19	..	2	1	..	..	..	..	..	..	..	..	..	..	..	..	..	..	..	..	21	31	
8	..	3	2	..	..	..	..	..	..	..	..	..	..	..	..	..	..	1	..	7	20	
2	..	8	3	..	..	..	..	..	..	..	..	..	..	..	..	..	..	..	..	6	19	

जनगणना का प्राथमिक सारांश

स्थानीय कोड नं.	गांव/वार्ड गणना ब्लाक का नाम	गांव का क्षेत्रफल एकड़ में नगर/वार्ड का वर्ग कि.मी.में	आबाद रिहायशी मकानों की संख्या	परिवारों की संख्या	गिने गये व्यक्तियों की कुल संख्या (बेघरबार और संस्थाओं में रहने वालों व्यक्तियों सहित)			अनुसूचित जातियां		अनुसूचित जन-जातियां		साक्षर एवं शिक्षित व्यक्ति		(I-IX) कुल काम करने वाले	
					व्यक्ति	पु.	स्त्री	पु.	स्त्री	पु.	स्त्री	पु.	स्त्री	पु.	स्त्री
1	2	3	4	5	6	7	8	9	10	11	12	13	14	15	16
	घेघरेल डीपा		4	4	26	13	13	..	..	9	12	2	..	6	..
	रगडा पाठ		2	2	14	8	6	..	..	8	6	..	..	4	..
	डेट कोना		9	9	58	29	29	..	..	29	29	8	3	17	1
	उपर गोड़ कोना		9	9	66	38	28	..	..	38	28	9	1	17	..
224	लुरवी	3,622.00	155	155	847	421	426	2	2	387	384	152	70	234	12
	लुरवी		99	99	514	257	257	2	2	236	228	103	56	129	8
	चीकपाठ		21	21	121	60	61	..	..	48	48	19	6	34	4
	अमाकोना		4	4	30	15	15	..	..	14	15	4	..	8	..
	घुईपाठ		3	3	23	14	9	..	..	14	9	..	..	11	..
	केराकोना		19	19	102	48	54	..	..	48	54	20	5	32	..
	बैगा पाठ		7	7	43	19	24	..	..	19	24	3	1	15	..
	वरकोना		2	2	14	8	6	..	..	8	6	3	2	5	..
225	कपरोल	2,118.00	116	118	705	332	373	9	13	271	307	63	8	201	..
	कपरोल		78	79	449	207	242	9	13	190	215	45	5	128	..
	पकरी टोली		9	9	58	28	30	..	..	26	30	2	1	15	..
	हांडी कोना		29	30	198	97	101	..	..	55	62	16	2	58	..
226	खौरा	472.00	28	29	218	113	105	..	..	97	92	37	18	53	1
	खौरा		22	23	180	91	89	..	..	78	78	34	18	44	..
	भाटिटोली		6	6	38	22	16	..	..	19	14	3	..	9	1
227	मधवा	4,411.00	122	140	907	434	473	2	1	390	420	89	27	223	2
	मधवा		52	57	359	174	185	2	1	155	164	33	15	86	2
	करम कोना		6	7	49	24	25	..	..	23	25	9	2	12	..
	कलई डीपा		26	36	210	97	113	..	..	85	98	16	6	53	..
	नगर कोना		12	12	86	39	47	..	..	28	32	9	1	25	..
	खुखरा पाठ		21	23	134	60	74	..	..	59	72	8	..	35	..
	खेजूर पाठ		5	5	69	40	29	..	..	40	29	14	3	12	..
228	सिकरी	1,697.00	46	50	359	181	178	..	..	170	171	59	34	81	17
	सिकरी		38	41	298	150	148	..	..	139	141	44	30	68	17
	तिल टांगर		8	9	61	31	30	..	..	31	30	15	4	13	..
229	खोखसो (बेन्जोरा)	1,800.00	56	56	372	184	188	..	..	160	158	55	6	99	7
	खोखसो (बेन्जोरा)		49	49	326	158	168	..	..	134	138	43	5	87	7
	बिछी टोली		7	7	46	26	20	..	..	26	20	12	1	12	..
230	डंडगांव	1,355.00	134	144	852	419	433	9	9	320	335	143	36	214	8
231	जयमरगा	1,446.00	47	47	301	144	157	..	..	139	153	41	2	78	5
	जयमरगा		41	41	262	126	136	..	..	121	132	39	2	67	1
	भीतर कोना		6	6	39	18	21	..	..	18	21	2	..	11	4
232	खरसोता	2,319.00	189	208	1,180	569	611	6	5	455	537	149	57	287	31
233	बरटोली	764.00	37	37	304	152	152	9	10	131	132	68	23	77	17
	बरटोली		23	23	185	89	96	..	..	77	86	47	17	48	13
	सिकटा टोली		14	14	119	63	56	9	10	54	46	21	6	29	4
234	बुमतेल	808.00	52	52	336	161	175	5	3	153	170	71	23	76	1
	बुमतेल		41	41	226	110	116	5	3	102	111	48	15	52	1
	सरना टोली		11	11	110	51	59	..	..	51	59	23	8	24	..
235	डुमरटोली	518.00	48	48	327	167	160	2	..	154	153	55	12	94	6

काम करने वाले																						
I		II		III		IV		V(a)		V(b)		VI		VII		VIII		IX		X काम न करने वाले		
पु.	स्त्री	पु.	स्त्री	पु.	स्त्री	पु.	स्त्री	पु.	स्त्री	पु.	स्त्री	पु.	स्त्री	पु.	स्त्री	पु.	स्त्री	पु.	स्त्री	पु.	स्त्री	स्थानीय कोडनं.
17	18	19	20	21	22	23	24	25	26	27	28	29	30	31	32	33	34	35	36	37	38	1
4	..	1	..	..	..	..	..	..	..	..	..	..	..	..	..	1	..	..	..	7	13	
4	..	..	..	..	..	..	..	..	..	..	..	..	..	..	..	..	..	..	..	4	6	
15	..	2	1	..	..	..	..	..	..	..	..	..	..	..	..	..	..	..	..	12	28	
16	..	..	..	..	..	..	..	..	..	..	..	..	..	..	..	..	..	1	..	21	28	
197	3	24	6	1	..	..	..	6	3	..	..	..	..	..	..	..	..	6	..	187	414	224
107	3	11	2	..	..	..	..	5	3	..	..	..	..	..	..	..	..	6	..	128	249	
26	..	6	4	1	..	..	..	1	..	..	..	..	..	..	..	..	..	..	..	26	57	
5	..	3	..	..	..	..	..	..	..	..	..	..	..	..	..	..	..	..	..	7	15	
11	..	..	..	..	..	..	..	..	..	..	..	..	..	..	..	..	..	..	..	3	9	
28	..	4	..	..	..	..	..	..	..	..	..	..	..	..	..	..	..	..	..	16	54	
15	..	..	..	..	..	..	..	..	..	..	..	..	..	..	..	..	..	..	..	4	24	
5	..	..	..	..	..	..	..	..	..	..	..	..	..	..	..	..	..	..	..	3	6	
188	..	11	..	..	..	..	..	..	..	..	..	..	..	..	..	..	..	2	..	131	373	225
120	..	6	..	..	..	..	..	..	..	..	..	..	..	..	..	..	..	2	..	79	242	
14	..	1	..	..	..	..	..	..	..	..	..	..	..	..	..	..	..	..	..	13	30	
54	..	4	..	..	..	..	..	..	..	..	..	..	..	..	..	..	..	..	..	39	101	
45	..	5	1	..	..	..	..	2	..	..	..	..	..	..	..	..	..	1	..	60	104	226
40	..	2	..	..	..	..	..	1	..	..	..	..	..	..	..	..	..	1	..	47	89	
5	..	3	1	..	..	..	..	1	..	..	..	..	..	..	..	..	..	..	..	13	15	
196	..	13	2	2	..	..	..	6	..	..	..	..	..	4	..	..	..	2	..	211	471	227
77	..	5	2	..	..	..	..	4	..	..	..	..	..	..	..	..	..	..	..	88	183	
8	..	2	..	2	..	..	..	..	..	..	..	..	..	..	..	..	..	..	..	12	25	
45	..	3	..	..	..	..	..	1	..	..	..	..	..	3	..	..	..	1	..	44	113	
25	..	..	..	..	..	..	..	..	..	..	..	..	..	..	..	..	..	..	..	14	47	
33	..	..	..	..	..	..	..	1	..	..	..	..	..	1	..	..	..	..	..	25	74	
8	..	3	..	..	..	..	..	..	..	..	..	..	..	..	..	..	..	1	..	28	29	
61	16	15	1	..	..	..	..	2	..	..	..	..	..	..	..	..	..	3	..	100	161	228
50	16	14	1	..	..	..	..	2	..	..	..	..	..	..	..	..	..	2	..	82	131	
11	..	1	..	..	..	..	..	..	..	..	..	..	..	..	..	..	..	1	..	18	30	
84	3	7	..	..	..	..	..	7	4	..	..	..	..	..	..	..	..	1	..	85	181	229
72	3	7	..	..	..	..	..	7	4	..	..	..	..	..	..	..	..	1	..	71	161	
12	..	..	..	..	..	..	..	..	..	..	..	..	..	..	..	..	..	..	..	14	20	
160	2	39	4	..	..	..	..	10	2	..	..	..	..	2	..	..	..	3	..	205	425	230
55	..	12	..	..	..	..	..	9	5	..	..	..	..	..	..	..	..	2	..	66	152	231
52	..	12	..	..	..	..	..	1	1	..	..	..	..	..	..	..	..	2	..	59	135	
3	..	..	..	..	..	..	..	8	4	..	..	..	..	..	..	..	..	..	..	7	17	
235	20	35	8	1	..	..	..	3	..	..	..	..	..	..	..	1	..	12	3	282	580	232
52	1	17	15	..	..	2	..	4	1	..	..	..	..	..	..	..	..	2	..	75	135	233
32	1	12	11	..	..	2	..	2	1	..	..	..	..	..	..	..	..	..	..	41	83	
20	..	5	4	..	..	..	..	2	..	..	..	..	..	..	..	..	..	2	..	34	52	
66	..	2	..	..	..	..	..	2	1	1	..	..	..	1	..	..	..	4	..	85	174	234
47	..	1	..	..	..	..	..	2	1	..	..	..	..	1	..	..	..	1	..	58	115	
19	..	1	..	..	..	..	..	..	..	1	..	..	..	..	..	..	..	3	..	27	59	
71	6	20	..	..	..	..	..	2	..	..	..	..	..	..	..	..	..	1	..	73	154	235

जनगणना का प्राथमिक सारांश

स्थानीय कोड नं.	गांव/वार्ड गणना ब्लाक का नाम	गांव का क्षेत्रफल एकड़ में नगर/वार्ड का वर्ग कि.मी.में	आवास रिहायशी मकानों की संख्या	परिवारों की संख्या	गिने गये व्यक्तियों की कुल संख्या (बेघरबार और संस्थाओं में रहने वालों व्यक्तियों सहित)			अनुसूचित जातियां		अनुसूचित जन-जातियां		साक्षर एवं शिक्षित व्यक्ति		(I-IX) कुल काम करने वाले	
					व्यक्ति	पु.	स्त्री	पु.	स्त्री	पु.	स्त्री	पु.	स्त्री	पु.	स्त्री
1	2	3	4	5	6	7	8	9	10	11	12	13	14	15	16
236	फतेपुर	518.00	55	55	323	155	168	7	8	101	110	53	13	71	8
	फतेपुर		49	49	287	137	150	7	8	83	92	44	12	64	8
	बेल टोली		6	6	36	18	18	..	..	18	18	9	1	7	..
237	जरिया	587.00	52	62	401	209	192	23	21	166	156	100	50	85	6
238	करंजटोली	565.00	54	54	363	186	177	..	..	181	167	80	35	78	5
239	कुजरी	760.00	32	32	234	117	117	..	..	117	117	51	4	53	1
240	मरगा	1,097.00	53	53	310	155	155	..	..	130	125	49	10	86	1
	मरगा		42	42	244	117	127	..	..	92	97	41	9	67	1
	जाम टोली		11	11	66	38	28	..	..	38	28	8	1	19	..
241	टुकूटोली	337.00	20	20	131	66	65	..	..	62	60	33	10	24	13
242	भमरी	584.00	41	41	285	148	137	..	..	139	126	45	6	60	2
243	चड़िया	1,313.00	77	77	431	221	210	..	..	208	195	51	8	108	13
	चड़िया		39	39	211	108	103	..	..	102	97	23	2	45	5
	बरटोली		10	10	58	30	28	..	..	30	28	5	2	16	3
	जामटोली		16	16	93	45	48	..	..	41	41	9	2	27	1
	टुकूटोली		12	12	69	38	31	..	..	35	29	14	2	20	4
244	कसिरा	844.00	85	85	469	241	228	1	1	222	212	110	49	116	15
	कसिरा		73	73	374	188	186	..	..	172	173	74	30	95	13
	सरईटोली		12	12	95	53	42	1	1	50	39	36	19	21	2
245	नवाटोली	209.00	5	5	28	17	11	..	..	15	9	5	..	6	..
246	पोंड़ीपटकोना	2,300.00	105	112	585	289	296	..	..	283	288	111	55	159	2
	पोंड़ी		29	36	65	29	36	..	..	29	36	7	4	17	..
	पटकोना		39	39	265	143	122	..	..	139	119	56	19	77	..
	खरवा टोली		37	37	255	117	138	..	..	115	133	48	32	65	2
247	सोगड़ा	2,718.00	77	77	494	250	244	..	..	232	232	72	11	130	3
	सोगड़ा		10	10	71	37	34	..	..	29	30	7	1	18	2
	बहेरा टोली		44	44	250	128	122	..	..	121	117	40	6	65	1
	डोह कोना		8	8	61	27	34	..	..	27	34	11	..	15	..
	डोम		15	15	112	58	54	..	..	55	51	14	4	32	..
248	बोरोकोना	922.00	39	43	266	131	135	..	..	100	108	17	1	89	..
	माझाटोली		6	6	42	21	21	..	..	19	19	4	1	15	..
	बोरो कोना		24	26	159	75	84	..	..	73	82	10	..	51	..
	गान्झू टोली		8	9	54	28	26	..	..	1	3	3	..	18	..
	तेतर टोली		1	2	11	7	4	..	..	7	4	..	..	5	..
249	डोंगखरन	1,465.00	18	21	118	61	57	..	..	60	57	24	..	37	3
250	कलारू	1,721.00	55	61	401	192	209	..	..	179	190	43	10	113	2
	हेंठ कलारू		20	21	159	78	81	..	..	76	78	15	6	49	1
	माझा टोली		12	13	97	44	53	..	..	44	53	6	..	23	1
	बरटोली		4	4	28	13	15	..	..	13	15	6	..	8	..
	उपर कलारू		19	23	117	57	60	..	..	46	44	16	4	33	..
251	केरा कोना	577.00	25	27	156	86	70	..	..	82	68	17	..	48	3
252	खुंटापानी (डुमरटोली)	3,239.00	45	49	326	173	153	..	..	157	138	48	5	99	9
	खुंटा पानी		23	23	163	87	76	..	..	77	68	24	..	47	4
	डूमर टोली		5	6	35	20	15	..	..	20	15	..	..	13	1

काम करने वाले																						
I		II		III		IV		V(a)		V(b)		VI		VII		VIII		IX		X काम न करने वाले		
पु.	स्त्री	पु.	स्त्री	पु.	स्त्री	पु.	स्त्री	पु.	स्त्री	पु.	स्त्री	पु.	स्त्री	पु.	स्त्री	पु.	स्त्री	पु.	स्त्री	पु.	स्त्री	स्थानीय कोडनं.
17	18	19	20	21	22	23	24	25	26	27	28	29	30	31	32	33	34	35	36	37	38	1
58	2	3	1	..	..	..	..	9	5	..	..	..	..	..	..	..	..	1	..	84	160	236
51	2	3	1	..	..	..	..	9	5	..	..	..	..	..	..	..	..	1	..	73	142	
7	..	..	..	..	..	..	..	..	..	..	..	..	..	..	..	..	..	..	..	11	18	
56	1	7	4	..	..	..	..	9	..	1	..	..	..	1	..	4	..	7	1	124	186	237
69	3	..	2	..	..	..	..	2	..	..	..	..	..	..	..	2	..	5	..	108	172	238
46	..	5	1	1	..	..	..	..	..	..	..	..	..	..	..	..	..	1	..	64	116	239
75	1	9	..	..	..	..	..	1	..	..	..	1	..	..	..	..	..	..	..	69	154	240
58	1	7	..	..	..	..	..	1	..	..	..	1	..	..	..	..	..	..	..	50	126	
17	..	2	..	..	..	..	..	..	..	..	..	..	..	..	..	..	..	..	..	19	28	
19	11	2	2	..	..	..	..	..	..	..	..	..	..	..	..	1	..	2	..	42	52	241
45	..	11	1	1	..	..	..	2	1	..	..	..	..	..	..	..	..	1	..	88	135	242
88	5	9	4	2	..	..	..	3	3	..	..	..	..	2	..	..	..	4	1	113	197	243
40	5	2	..	..	..	..	..	2	..	..	..	..	..	..	..	..	..	1	..	63	98	
15	..	..	..	..	..	..	..	..	3	..	..	..	..	..	..	..	..	1	..	14	25	
22	..	2	..	1	..	..	..	1	..	..	..	..	..	..	..	..	..	1	1	18	47	
11	..	5	4	1	..	..	..	..	..	..	..	..	..	2	..	..	..	1	..	18	27	
82	4	10	8	4	1	..	..	3	..	..	..	..	..	2	..	..	..	15	2	125	213	244
72	4	10	8	3	1	..	..	3	..	..	..	..	..	2	..	..	..	5	..	93	173	
10	..	..	..	1	..	..	..	..	..	..	..	..	..	..	..	..	..	10	2	32	40	
6	..	..	..	..	..	..	..	..	..	..	..	..	..	..	..	..	..	..	..	11	11	245
137	..	16	1	..	..	..	..	2	1	..	..	..	..	..	..	..	..	4	..	130	294	246
17	..	..	..	..	..	..	..	..	..	..	..	..	..	..	..	..	..	..	..	12	36	
65	..	12	..	..	..	..	..	..	..	..	..	..	..	..	..	..	..	..	..	66	122	
55	..	4	1	..	..	..	..	2	1	..	..	..	..	..	..	..	..	4	..	52	136	
111	1	9	..	1	..	..	..	4	2	..	..	..	..	..	..	..	..	5	..	120	241	247
15	..	..	..	..	..	..	..	3	2	..	..	..	..	..	..	..	..	..	..	19	32	
54	1	6	..	1	..	..	..	..	..	..	..	..	..	..	..	..	..	4	..	63	121	
15	..	..	..	..	..	..	..	..	..	..	..	..	..	..	..	..	..	..	..	12	34	
27	..	3	..	..	..	..	..	1	..	..	..	..	..	..	..	..	..	1	..	26	54	
78	..	6	..	..	..	..	..	2	..	..	..	..	..	..	..	..	..	3	..	42	135	248
9	..	3	..	..	..	..	..	2	..	..	..	..	..	..	..	..	..	1	..	6	21	
46	..	3	..	..	..	..	..	..	..	..	..	..	..	..	..	..	..	2	..	24	84	
18	..	..	..	..	..	..	..	..	..	..	..	..	..	..	..	..	..	..	..	10	26	
5	..	..	..	..	..	..	..	..	..	..	..	..	..	..	..	..	..	..	..	2	4	
37	3	..	..	..	..	..	..	..	..	..	..	..	..	..	..	..	..	..	..	24	54	249
97	1	9	1	..	..	..	..	2	..	..	..	..	..	..	..	2	..	3	..	79	207	250
40	..	7	1	..	..	..	..	1	..	..	..	..	..	..	..	..	..	1	..	29	80	
20	1	2	..	..	..	..	..	..	..	..	..	..	..	..	..	1	..	..	..	21	52	
8	..	..	..	..	..	..	..	..	..	..	..	..	..	..	..	..	..	..	..	5	15	
29	..	..	..	..	..	..	..	1	..	..	..	..	..	..	..	1	..	2	..	24	60	
39	3	5	..	2	..	..	..	1	..	..	..	..	..	..	..	..	..	1	..	38	67	251
80	7	10	2	..	..	..	..	9	..	..	..	..	..	..	..	..	..	..	..	74	144	252
38	4	4	..	..	..	..	..	5	..	..	..	..	..	..	..	..	..	..	..	40	72	
13	1	..	..	..	..	..	..	..	..	..	..	..	..	..	..	..	..	..	..	7	14	

जनगणना का प्राथमिक सारांश

स्थानीय कोड नं.	गांव/वार्ड गणना ब्लाक का नाम	गांव का क्षेत्रफल एकड़ में नगर/वार्ड का वर्ग कि.मी.में	आबाद रिहायशी मकानों की संख्या	परिवारों की संख्या	गिने गये व्यक्तियों की कुल संख्या (बेघरबार और संस्थाओं में रहने वालों व्यक्तियों सहित)			अनुसूचित जातियां		अनुसूचित जन-जातियां		साक्षर एवं शिक्षित व्यक्ति		(I-IX) कुल काम करने वाले	
					व्यक्ति	पु.	स्त्री	पु.	स्त्री	पु.	स्त्री	पु.	स्त्री	पु.	स्त्री
1	2	3	4	5	6	7	8	9	10	11	12	13	14	15	16
	देवरा कोना		12	15	81	42	39	..	..	36	32	11	2	29	2
	मरचाई टोली		5	5	47	24	23	..	..	24	23	13	3	10	2
253	जकवा	1,222.00	33	35	239	120	119	..	..	110	113	34	18	67	2
	जकवा		6	7	58	33	25	..	..	32	25	13	5	19	1
	बादर कोना		27	28	181	87	94	..	..	78	88	21	13	48	1
254	मुटू	887.00	39	45	234	114	120	..	..	105	116	16	3	74	6
255	रजला	1,559.00	39	48	287	138	149	..	..	134	148	30	2	80	..
	रजला		32	41	244	115	129	..	..	111	128	23	2	66	..
	सरना टोली		7	7	43	23	20	..	..	23	20	7	..	14	..
256	सरवा	836.00	21	22	132	53	79	..	..	51	76	12	8	32	4
257	सुरजुला	3,684.00	112	121	679	319	360	..	..	295	328	111	55	184	12
	सुरजुला		71	74	457	212	245	..	..	200	229	82	44	120	8
	चुनचुनी		9	10	47	23	24	..	..	23	24	..	4	14	..
	उपर सुरजुला		32	37	175	84	91	..	..	72	75	29	7	50	4
258	कसीरा	1,742.00	47	47	282	132	150	..	..	96	119	14	..	80	1
	उपरकसीरा		23	23	133	57	76	..	..	55	73	7	..	37	..
	हेड़ कसीरा		15	15	97	47	50	.	..	41	46	..	..	27	1
	लुई कोना		9	9	52	28	24	..	..	..	..	7	..	16	..
259	केरे	1,248.00	57	57	269	135	134	..	..	134	133	34	2	83	..
	सरई टोली		10	10	50	25	25	..	..	25	25	7	..	13	..
	पकरी टोली		11	11	49	23	26	..	..	23	26	7	..	15	..
	टांगर टोली		23	23	115	58	57	..	..	58	57	13	1	36	..
	ठुकू टोली		6	6	19	10	9	..	..	9	8	4	1	6	..
	बरटोली		7	7	36	19	17	..	..	19	17	3	..	13	..
260	खुंटीटोली	1,670.00	65	65	304	151	153	..	..	142	141	19	..	90	1
	खुंटीटोली		23	23	107	55	52	..	..	46	40	7	..	34	..
	सेमर घाट		8	8	38	19	19	..	..	19	19	2	..	12	..
	साग कोना		28	28	126	62	64	..	..	62	64	7	..	35	1.
	बाधमड़ा		6	6	33	15	18	..	..	15	18	3	..	9	..
261	किनकेल	3,212.00	127	127	761	354	407	..	..	350	404	56	3	208	45
	हस्तर टोली		14	14	86	36	50	..	..	36	50	7	..	21	..
	बैगा टोली		32	32	185	87	98	..	..	87	98	3	..	52	15
	पकरी टोली		29	29	174	84	90	..	..	84	90	7	..	47	21
	पोढाटोली		10	10	52	24	28	..	..	24	28	3	..	14	4
	पटरी टोली		42	42	264	123	141	..	..	119	138	36	3	74	5
262	कोमडो	1,425.00	69	69	413	208	205	2	..	178	176	73	16	108	..
263	लुई कोना	1,367.00	40	40	233	105	128	..	..	105	128	4	2	60	..
	लुईकोना		34	34	201	89	112	..	..	89	112	4	1	51	..
	जकवा कोना		5	5	21	10	11	..	..	10	11	..	1	7	..
	छुईकोना		1	1	11	6	5	..	..	6	5	..	..	2	..
264	सारुडिह	1,364.00	62	62	363	186	177	..	..	126	126	49	26	88	..
	सारुडिह		59	59	345	175	170	..	..	126	126	49	26	82	..
	ओटापाट		3	3	18	11	7	..	..	..	..	..	..	6	..
265	बम्हनीडांड	265.00	..	..	..	..	बीरान	..	..	..	..	..	..	..	..

काम करने वाले																						
I		II		III		IV		V(a)		V(b)		VI		VII		VIII		IX		X		
																				काम न करने वाले		
पु.	स्त्री	पु.	स्त्री	पु.	स्त्री	पु.	स्त्री	पु.	स्त्री	पु.	स्त्री	पु.	स्त्री	पु.	स्त्री	पु.	स्त्री	पु.	स्त्री	पु.	स्त्री	स्थानीय कोडनं.
17	18	19	20	21	22	23	24	25	26	27	28	29	30	31	32	33	34	35	36	37	38	1
22	1	3	1	..	..	..	..	4	..	..	..	..	..	..	..	..	..	..	..	13	37	
7	1	3	1	..	..	..	..	..	..	..	..	..	..	..	..	..	..	..	..	14	21	
56	1	4	1	..	..	..	..	3	..	.	..	..	..	..	..	..	..	4	..	53	117	253
13	1	4	..	..	..	..	..	1	..	..	..	..	..	..	..	..	..	1	..	14	24	
43	..	..	1	..	..	..	..	2	..	..	..	..	..	..	..	..	..	3	..	39	93	
63	6	4	..	2	..	..	..	5	..	..	..	..	..	..	..	..	..	..	..	40	114	254
78	..	..	..	1	..	..	..	1	..	..	..	..	..	..	..	..	..	..	..	58	149	255
64	..	..	..	1	..	..	..	1	..	..	..	..	..	..	..	..	..	..	..	49	129	
14	..	..	..	..	..	..	..	..	..	..	..	..	..	..	..	..	..	..	..	9	20	
32	4	..	..	..	..	..	..	..	..	..	..	..	..	..	..	..	..	..	..	21	75	256
173	10	..	..	1	..	..	..	7	2	..	..	..	..	..	..	..	..	3	..	135	348	257
110	6	..	..	1	..	..	..	7	2	..	..	..	..	..	..	..	..	2	..	92	237	
14	..	..	..	..	..	..	..	..	..	..	..	..	..	..	..	..	..	..	..	9	24	
49	4	..	..	..	..	..	..	..	..	..	..	..	..	..	..	..	..	1	..	34	87	
35	1	37	..	..	..	..	..	1	..	..	..	..	..	7	..	..	..	..	..	52	149	258
23	..	13	..	..	..	..	..	1	..	..	..	..	..	..	..	..	..	..	..	20	76	
8	1	18	..	..	..	..	..	..	..	..	..	..	..	1	..	..	..	..	..	20	49	
4	..	6	..	..	..	..	..	..	..	..	..	..	..	6	..	..	..	..	..	12	24	
22	..	59	..	..	..	..	..	..	..	..	..	..	..	..	..	..	..	2	..	52	134	259
1	..	12	..	..	..	..	..	..	..	..	..	..	..	..	..	..	..	..	..	12	25	
5	..	9	..	..	..	..	..	..	..	..	..	..	..	..	..	..	..	1	..	8	26	
10	..	26	..	..	..	..	..	..	..	..	..	..	..	..	..	..	..	..	..	22	57	
4	..	1	..	..	..	..	..	..	..	..	..	..	..	..	..	..	..	1	..	4	9	
2	..	11	..	..	..	..	..	..	..	..	..	..	..	..	..	..	..	..	..	6	17	
25	1	64	..	..	..	..	..	..	..	..	..	..	..	1	..	..	..	..	..	61	152	260
12	..	21	..	..	..	..	..	..	..	..	..	.	..	1	..	..	..	..	..	21	52	
1	..	11	..	..	..	..	..	..	..	..	..	..	..	..	..	..	..	..	..	7	19	
9	1	26	..	..	..	..	..	..	..	..	..	..	..	..	..	..	..	..	..	27	63	
3	..	6	..	..	..	..	..	..	..	..	..	..	..	.	..	..	..	..	..	6	18	
181	..	21	45	..	..	..	..	4	..	..	..	..	..	..	..	..	..	2	..	146	362	261
20	..	1	..	..	..	..	..	..	..	..	..	..	..	..	..	..	..	..	..	15	50	
42	..	10	15	..	..	..	..	..	..	..	..	..	..	..	..	..	..	..	..	35	83	
42	..	5	21	..	..	..	..	..	.	.	..	..	..	..	..	..	..	..	..	37	69	
11	..	1	4	..	..	..	..	2	..	..	..	..	..	..	..	..	..	..	..	10	24	
66	..	4	5	..	..	..	..	2	..	..	..	..	..	..	..	..	..	2	..	49	136	
73	..	25	..	2	..	..	..	2	..	..	..	..	..	..	..	..	..	6	..	100	205	262
60	..	..	..	..	..	..	..	..	..	..	..	..	..	..	..	..	..	..	..	45	128	263
51	..	..	..	..	..	..	..	..	..	..	..	..	..	..	..	..	..	..	..	38	112	
7	..	..	..	..	.	..	..	..	..	..	..	..	..	..	..	..	..	..	..	3	11	
2	..	..	..	..	..	..	..	..	..	.	..	..	..	..	..	..	..	..	..	4	5	
76	..	6	..	1	..	..	..	1	..	..	..	..	..	2	..	..	..	2	..	98	177	264
71	..	5	..	1	..	..	..	1	..	..	..	..	..	2	..	..	..	2	..	93	170	
5	..	1	..	..	..	..	..	..	..	..	..	..	..	..	..	..	..	..	..	5	7	
..	..	..	..	..	..	..	..	..	..	..	वीरान	..	..	..	..	..	..	...	..	..	..	265

जनगणना का प्राथमिक सारांश

स्थानीय कोड नं.	गांव/वार्ड गणना ब्लाक का नाम	गांव का क्षेत्रफल एकड़ में नगर/वार्ड का वर्ग कि.मी.में	आबाद रिहायशी मकानों की संख्या	परिवारों की संख्या	गिने गये व्यक्तियों की कुल संख्या (बेघरबार और संस्थाओं में रहने वालों व्यक्तियों सहित)			अनुसूचित जातियां		अनुसूचित जन-जातियां		साक्षर एवं शिक्षित व्यक्ति		(I-IX) कुल काम करने वाले	
					व्यक्ति	पु.	स्त्री	पु.	स्त्री	पु.	स्त्री	पु.	स्त्री	पु.	स्त्री
1	2	3	4	5	6	7	8	9	10	11	12	13	14	15	16
266	जशपुर नगर	2,289.00	78	88	431	221	210	..	..	132	124	89	11	96	28
267	जुरगुम	840.00	40	40	197	106	91	..	..	101	89	39	4	52	11
268	बघिमा	521.00	55	58	314	164	150	..	..	137	130	56	3	77	3
269	दासडुमर टोली	180.00	33	34	166	87	79	..	..	54	40	19	2	48	2
270	देवीडंड गांव	380.00	23	23	156	74	82	..	..	71	80	31	10	35	..
	ढकनीडंड गांव		6	6	46	23	23	..	..	23	23	13	7	11	..
	देवीडंडगांव		17	17	110	51	59	..	..	48	57	18	3	24	..
271	डिपाटोली	907.00	25	25	455	375	80	5	3	362	68	320	10	41	..
	डिपाटोली		21	21	141	69	72	5	3	58	60	22	10	30	..
	मिखेल टोली		3	3	21	13	8	..	..	13	8	5	..	5	..
	रिगपुर		1	1	293	293	..	..	..	291	..	293	..	6	..
272	गम्हरिया	2,002.00	147	147	779	406	373	9	12	234	241	148	20	221	17
	गम्हरिया		66	66	338	188	150	8	12	66	59	84	10	94	7
	डोडकीचौरा टोली		3	3	10	7	3	1	..	2	2	2	..	5	..
	बड़े गम्हरिया		66	66	361	172	189	..	..	166	180	55	10	100	10
	जोहनीगट टोली		7	7	46	30	16	..	..	..	..	7	..	15	..
	मेड़ीकुदार		5	5	24	9	15	..	..	..	..	..	..	7	..
273	गिरांग	876.00	83	83	488	233	255	3	2	210	230	71	54	106	2
	गिरांग		14	14	81	37	44	..	..	37	44	13	11	17	..
	रौनाटोली		68	68	401	193	208	3	2	170	183	56	41	88	2
	पासकल टोली		1	1	6	3	3	..	..	3	3	2	2	1	..
274	कदम टोली	317.00	28	28	135	62	73	39	33	23	40	38	21	33	1
275	कोरेंगरेंगां	513.00	24	25	158	80	78	..	..	80	78	29	6	40	..
276	पंडरी पानी	741.00	43	45	273	139	134	..	..	86	88	25	3	86	..
	पंडरी पानी		30	32	174	86	88	..	..	86	88	21	3	52	..
	गोसाई टोली		11	11	81	43	38	..	..	..	..	4	..	28	..
	डीपाटोली		2	2	18	10	8	..	..	..	..	..	..	6	..
277	अमेराटोली	1,109.00	67	70	443	219	224	..	..	163	166	104	50	101	..
	अमेराटोली		27	28	178	84	94	..	..	35	39	41	18	39	..
	माझाटोली		9	10	68	30	38	..	..	30	38	13	8	10	..
	सिकटा टोली		18	19	114	60	54	..	..	59	54	27	16	31	..
	गोरिया टोली		13	13	83	45	38	..	..	39	35	23	8	21	..
278	घोलेंग	1,619.00	132	139	1,584	437	1,147	7	7	388	1,095	262	845	178	100
	घोलेंग		101	107	1,343	317	1,026	7	7	290	988	207	818	124	98
	डुमर टोली		25	25	174	89	85	..	..	68	71	38	15	39	..
	बरहा खोइर		1	2	23	11	12	..	..	11	12	4	4	3	2
	राईपाठ		5	5	44	20	24	..	..	19	24	13	8	12	..
279	जकबा	908.00	49	49	329	156	173	..	1	121	142	44	16	79	..
	जकबा		28	28	184	85	99	..	..	59	73	20	8	45	..
	बरखोउर पारा		1	1	10	5	5	..	..	4	5	2	2	2	..
	गटाटोली		20	20	135	66	69	..	1	58	64	22	6	32	..
280	झरगांव	1,353.00	58	58	342	170	172	..	..	158	165	50	31	70	6
	झरगांव		31	31	175	82	93	..	..	76	89	16	19	31	3
	घाटोटोली		15	15	96	54	42	..	..	48	39	19	10	22	2

जशपुर तहसील

काम करने वाले																						
I		II		III		IV		V(a)		V(b)		VI		VII		VIII		IX		X काम न करने वाले		
पु.	स्त्री	पु.	स्त्री	पु.	स्त्री	पु.	स्त्री	पु.	स्त्री	पु.	स्त्री	पु.	स्त्री	पु.	स्त्री	पु.	स्त्री	पु.	स्त्री	पु.	स्त्री	स्थानीय कोड नं.
17	18	19	20	21	22	23	24	25	26	27	28	29	30	31	32	33	34	35	36	37	38	1
45	5	17	14	3	..	..	..	19	8	..	..	..	..	1	..	..	..	11	1	125	182	266
28	..	11	11	..	..	..	..	..	..	..	..	..	..	..	..	..	..	3	..	54	80	267
59	1	12	1	..	..	..	..	3	1	..	..	..	..	1	..	..	..	2	..	87	147	268
40	..	5	..	..	..	..	..	2	2	..	..	..	..	..	..	..	..	1	..	39	77	269
32	..	1	..	..	..	..	..	1	..	..	..	..	..	..	..	..	..	1	..	39	82	270
9	..	1	..	..	..	..	..	..	..	..	..	..	..	..	..	..	..	1	..	12	23	
23	..	..	..	..	..	..	..	1	..	..	..	..	..	..	..	..	..	..	..	27	59	
33	..	..	..	1	..	..	..	..	..	..	..	..	..	..	..	..	..	7	..	334	80	271
29	..	..	..	1	..	..	..	..	..	..	..	..	..	..	..	..	..	..	..	39	72	
4	..	..	..	..	..	..	..	..	..	..	..	..	..	..	..	..	..	1	..	8	8	
..	..	..	..	..	..	..	..	..	.	..	..	..	..	..	..	..	..	6	..	287	..	
175	9	21	7	..	1	..	..	10	..	..	..	..	..	4	..	..	..	11	..	185	356	272
66	3	12	3	..	1	..	..	4	..	..	..	..	..	3	..	..	..	9	..	94	143	
..	..	2	..	..	..	..	..	2	..	..	..	..	..	1	..	..	..	..	..	2	3	
96	6	..	4	..	..	..	..	2	..	..	..	..	..	..	..	..	..	2	..	72	179	
7	..	6	..	..	..	..	..	2	..	..	..	..	..	..	..	..	..	..	..	15	16	
6	..	1	..	..	..	..	..	..	..	..	..	..	..	..	..	..	..	..	..	2	15	
96	1	1	1	..	..	..	..	4	..	..	..	..	..	..	..	..	..	5	..	127	253	273
17	..	..	..	..	..	..	..	..	..	..	..	..	..	..	..	..	..	..	..	20	44	
78	1	1	1	..	..	..	..	4	..	..	..	..	..	..	..	..	..	5	..	105	206	
1	..	..	..	..	..	..	..	..	..	..	..	..	..	..	..	..	..	..	..	2	3	
9	..	..	1	..	..	..	..	21	..	1	..	1	..	..	..	..	..	1	..	29	72	274
36	..	4	..	..	..	..	..	..	..	..	..	..	..	..	..	..	..	..	..	40	78	275
82	..	2	..	..	..	..	..	..	..	..	..	..	..	..	..	..	..	2	..	53	134	276
49	..	1	..	..	..	..	..	..	..	..	..	..	..	..	..	..	..	2	..	34	88	
27	..	1	..	..	..	..	..	..	..	..	..	..	..	..	..	..	..	..	..	15	38	
6	..	..	..	..	..	..	..	..	..	..	..	..	..	..	..	..	..	..	..	4	8	
82	..	12	..	..	..	..	..	3	..	..	..	..	..	..	..	..	..	4	..	118	224	277
31	..	3	..	..	..	..	..	3	..	..	..	..	..	..	..	..	..	2	..	45	94	
9	..	..	..	..	..	..	..	..	..	..	..	..	..	..	..	..	..	1	..	20	38	
25	..	5	..	..	..	..	..	..	..	..	..	..	..	..	..	..	..	1	..	29	54	
17	..	4	..	..	..	..	..	..	..	..	..	..	..	..	..	..	..	..	..	24	38	
87	2	34	7	3	..	..	..	5	1	..	..	2	..	2	..	3	..	42	90	259	1,047	278
45	2	23	5	3	..	..	..	4	1	..	..	2	..	2	..	3	..	42	90	193	928	
31	..	7	..	..	..	..	..	1	..	..	..	..	..	..	..	..	..	..	..	50	85	
2	..	1	2	..	..	..	..	..	..	..	..	..	..	..	..	..	..	..	..	8	10	
9	..	3	..	..	..	..	..	..	..	..	..	..	..	..	..	..	..	..	..	8	24	
64	..	13	..	..	..	..	..	..	..	..	..	..	..	..	..	..	..	2	..	77	173	279
40	..	4	..	..	..	..	..	..	..	..	..	..	..	..	..	..	..	1	..	40	99	
..	..	2	..	..	..	..	..	..	..	..	..	..	..	..	..	..	..	..	..	3	5	
24	..	7	..	..	..	..	..	..	..	..	..	..	..	..	..	..	..	1	..	34	69	
54	..	11	4	..	..	..	..	1	..	2	1	..	..	..	..	..	..	2	1	109	166	280
27	..	2	1	..	..	..	..	..	..	2	1	..	..	..	..	..	..	..	1	51	90	
15	..	5	2	..	..	..	..	1	..	..	..	..	..	..	..	..	..	1	..	32	40	

जनगणना का प्राथमिक सारांश

स्थानीय कोड नं.	गांव/वार्ड गणना ब्लाक का नाम	गांव का क्षेत्रफल एकड़ में नगर/वार्ड का वर्ग कि.मी.में	आबाद रिहायशी मकानों की संख्या	परिवारों की संख्या	गिने गये व्यक्तियों की कुल संख्या (बेघरबार और संस्थाओं में रहने वालों व्यक्तियों सहित)			अनुसूचित जातियां		अनुसूचित जन-जातियां		साक्षर एवं शिक्षित व्यक्ति		(I-IX) कुल काम करने वाले	
					व्यक्ति	पु.	स्त्री	पु.	स्त्री	पु.	स्त्री	पु.	स्त्री	पु.	स्त्री
1	2	3	4	5	6	7	8	9	10	11	12	13	14	15	16
	तुतटोली		12	12	71	34	37	..	..	34	37	15	2	17	1
281	राईपाठ	735.00	30	31	191	98	93	..	..	93	89	52	30	42	1
	राईपाठ		17	18	104	52	52	..	..	47	48	21	12	25	1
	महुआ टोली		13	13	87	46	41	..	..	46	41	31	18	17	..
282	उच्चडीह	665.00	20	21	143	71	72	..	..	67	71	17	13	30	..
283	बेंगटा	365.00	21	21	161	85	76	..	..	44	40	49	5	33	..
284	भूडकेला	1,891.00	93	103	618	313	305	..	..	300	295	114	35	168	79
285	पांडुल	737.00	44	44	311	167	144	..	..	159	139	49	27	69	..
286	पिंडी	1,500.00	83	83	611	292	319	..	..	284	307	109	54	137	6
	गढ़ाटोली		51	51	382	179	203	..	..	173	197	61	52	87	4
	डीपाटोली		29	29	202	97	105	..	..	95	99	42	1	45	2
	पाटखोर		3	3	27	16	11	..	..	16	11	6	1	5	..
287	टिकैतगंज	757.00	53	53	257	116	141	..	..	106	125	43	8	61	5
288	जिलिंग	995.00	52	64	370	171	199	10	8	128	147	52	5	95	3
	जिलिंग		24	30	168	75	93	8	8	37	43	19	1	46	1
	पतरा टोली		28	34	202	96	106	2	..	91	104	33	4	49	2
289	किलिंग	506.00	36	40	214	112	102	..	..	96	88	20	2	66	4
290	पैंकू	1,768.00	122	141	805	397	408	43	38	321	340	132	29	210	217
	पैंकू		64	74	441	213	228	10	12	188	202	76	16	106	119
	तेतर टोली		19	21	109	50	59	..	..	50	59	14	5	31	37
	डीपाटोली		29	34	194	101	93	5	8	78	69	35	7	54	52
	डांडटोली		10	12	61	33	28	28	18	5	10	7	1	19	9
291	पाकरटोली	526.00	31	31	208	104	104	..	..	104	104	40	14	51	..
292	रातामाटी	623.00	64	66	386	192	194	..	..	185	187	69	20	95	7
293	सरडिह	1,373.00	59	65	407	193	214	..	..	185	204	62	27	104	100
294	बड़ाकोरंजा	2,320.00	115	116	716	361	355	1	..	337	333	117	54	177	152
	बड़ाकोरंजा		82	82	517	258	259	1	..	247	247	91	49	126	111
	हर्राटोली		33	34	199	103	96	..	..	90	86	26	5	51	41
295	छोटाकोरंजा	798.00	43	43	266	133	133	..	..	127	129	41	20	67	48
	छोटाकोरंजा		40	40	241	118	123	..	..	112	119	40	20	59	43
	बैगाटोली		3	3	25	15	10	..	..	15	10	1	..	8	5
296	नीमगांव	1,323.00	82	83	507	252	255	..	..	232	244	80	29	141	92
	नीमगांव		66	67	399	199	200	..	..	179	189	67	26	110	69
	डोगाटोली		16	16	108	53	55	..	..	53	55	13	3	31	23
297	टिमरला	1,645.00	90	91	554	260	294	..	..	237	262	85	20	120	..
298	गलोन्डा	1,953.00	151	156	985	467	518	14	24	421	460	196	146	221	22
	छोटा गलोन्डा		51	53	334	157	177	2	2	142	160	64	60	80	20
	बड़ा गलोन्डा		100	103	651	310	341	12	22	279	300	132	86	141	2
299	हर्राडिपा	1,279.00	50	53	335	182	153	..	..	121	101	72	17	80	..
	बरडांड		2	2	21	16	5	..	..	11	..	16	..	1	..
	नावाटोली		6	6	44	23	21	..	..	23	21	6	3	13	..
	बलमेर		11	11	73	39	34	..	..	24	20	16	2	17	..
	हर्राडीपा		31	34	197	104	93	..	..	63	60	34	12	49	..
300	पतरा टोली	1,390.00	98	104	589	284	305	2	1	248	276	113	77	147	5

काम करने वाले																		काम न करने वाले		
I		II		III		IV		V(a)		V(b)		VI		VII		VIII		IX		X		
पु.	स्त्री	पु.	स्त्री	पु.	स्त्री	पु.	स्त्री	पु.	स्त्री	पु.	स्त्री	पु.	स्त्री	पु.	स्त्री	पु.	स्त्री	पु.	स्त्री	पु.	स्त्री	स्थानीय कोड नं.
17	18	19	20	21	22	23	24	25	26	27	28	29	30	31	32	33	34	35	36	37	38	1
12	..	4	1	..	..	..	..	..	..	..	..	..	..	..	..	..	..	1	..	17	36	
33	..	6	1	..	..	..	..	2	..	..	..	..	..	..	..	..	..	1	..	56	92	281
18	..	5	1	..	..	..	..	2	..	..	..	..	..	..	..	..	..	..	..	27	51	
15	..	1	..	..	..	..	..	..	..	..	..	..	..	..	..	..	..	1	..	29	41	
28	..	2	..	..	..	..	..	..	..	..	..	..	..	..	..	..	..	..	..	41	72	282
31	..	..	..	..	..	..	..	..	..	..	..	..	..	..	..	..	..	2	..	52	76	283
158	75	6	1	..	..	..	..	3	3	..	..	..	..	..	..	..	..	1	..	145	226	284
65	..	..	..	..	..	..	..	3	..	..	..	..	..	..	..	..	..	1	..	98	144	285
86	2	40	3	..	..	1	..	4	1	..	..	1	..	..	..	..	..	5	..	155	313	286
48	1	30	2	..	..	1	..	2	1	..	..	1	..	..	..	..	..	5	..	92	199	
38	1	6	1	..	..	..	..	1	..	..	..	..	..	..	..	..	..	..	..	52	103	
..	..	4	..	..	..	..	..	1	..	..	..	..	..	..	..	..	..	..	..	11	11	
44	2	12	3	..	..	..	..	1	..	..	..	..	..	1	..	1	..	2	..	55	136	287
84	3	8	..	..	..	..	..	3	..	..	..	..	..	..	..	..	..	..	..	76	196	288
39	1	5	..	..	..	..	..	2	..	..	..	..	..	..	..	..	..	..	..	29	92	
45	2	3	..	..	..	..	..	1	..	..	..	..	..	..	..	..	..	..	..	47	104	
61	3	3	..	..	..	..	..	2	1	..	..	..	..	..	..	..	..	..	..	46	98	289
176	205	17	7	..	..	..	..	9	3	..	2	..	..	2	..	..	..	6	..	187	191	290
89	114	7	2	..	..	..	..	6	3	..	..	..	..	1	..	..	..	3	..	107	109	
28	36	2	1	..	..	..	..	..	..	..	..	..	..	..	..	..	..	1	..	19	22	
44	46	4	4	..	..	..	..	3	..	..	2	..	..	1	..	..	..	2	..	47	41	
15	9	4	..	..	..	..	..	..	..	..	..	..	..	..	..	..	..	..	..	14	19	
49	..	1	..	..	..	..	..	..	..	..	..	..	..	..	..	..	..	1	..	53	104	291
84	6	8	..	..	..	..	..	..	..	..	..	..	..	..	..	..	..	3	1	97	187	292
97	99	3	..	..	..	..	..	4	..	..	..	..	..	..	..	..	..	..	1	89	114	293
147	49	15	95	2	1	..	..	5	6	..	..	..	..	..	..	..	..	8	1	184	203	294
101	35	12	69	2	1	..	..	3	5	..	..	..	..	..	..	..	..	8	1	132	148	
46	14	3	26	..	..	..	..	2	1	..	..	..	..	..	..	..	..	..	..	52	55	
52	11	12	33	..	..	..	..	3	3	..	..	..	..	..	..	..	..	..	1	66	85	295
46	10	10	29	..	..	..	..	3	3	..	..	..	..	..	..	..	..	..	1	59	80	
6	1	2	4	..	..	..	..	..	..	..	..	..	..	..	..	..	..	..	..	7	5	
117	87	13	3	1	..	..	..	5	2	..	..	..	..	..	..	..	..	5	..	111	163	296
89	66	11	1	1	..	..	..	5	2	..	..	..	..	..	..	..	..	4	..	89	131	
28	21	2	2	..	..	..	..	..	..	..	..	..	..	..	..	..	..	1	..	22	32	
110	..	1	..	..	..	..	..	4	..	..	..	..	..	..	..	..	..	5	..	140	294	297
170	2	32	16	..	..	..	..	5	1	2	..	..	..	1	..	..	..	11	3	246	496	298
52	2	22	14	..	..	..	..	3	1	..	..	..	..	..	..	..	..	3	3	77	157	
118	..	10	2	..	..	..	..	2	..	2	..	..	..	1	..	..	..	8	..	169	339	
71	..	2	..	..	..	..	..	3	..	1	..	..	..	1	..	..	..	2	..	102	153	299
..	..	..	..	..	..	..	..	..	..	..	..	..	..	1	..	..	..	..	..	15	5	
13	..	..	..	..	..	..	..	..	..	..	..	..	..	..	..	..	..	..	..	10	21	
16	..	..	..	..	..	..	..	..	..	1	..	..	..	..	..	..	..	..	..	22	34	
42	..	2	..	..	..	..	..	3	..	..	..	..	..	..	..	..	..	2	..	55	93	
123	1	9	..	1	..	..	..	5	2	..	..	..	..	..	..	..	..	9	2	137	300	300

जनगणना का प्राथमिक सारांश

स्थानीय कोड नं.	गांव/वार्ड गणना ब्लाक का नाम	गांव का क्षेत्रफल एकड़ में नगर/वार्ड का वर्ग कि.मी.में	आबाद रिहायशी मकानों की संख्या	परिवारों की संख्या	गिने गये व्यक्तियों की कुल संख्या (बेघरबार और संस्थाओं में रहने वालों व्यक्तियों सहित)			अनुसूचित जातियां		अनुसूचित जन-जातियां		साक्षर एवं शिक्षित व्यक्ति		(I-IX) कुल काम करने वाले	
					व्यक्ति	पु.	स्त्री	पु.	स्त्री	पु.	स्त्री	पु.	स्त्री	पु.	स्त्री
1	2	3	4	5	6	7	8	9	10	11	12	13	14	15	16
	ढोढ़ाडीह		5	5	41	16	25	..	..	14	23	6	6	9	..
	पतराटोली		93	99	548	268	280	2	1	234	253	107	71	138	5
301	रूपसेरा	895.00	48	48	290	154	136	..	..	132	126	65	25	71	..
	रूपसेरा		22	22	142	72	70	..	..	60	65	28	10	39	..
	करमटोली		7	7	32	16	16	..	..	16	16	7	1	7	..
	खखरापाट		19	19	116	66	50	..	..	56	45	30	14	25	..
302	टेकुल	1,432.00	114	115	742	367	375	23	20	303	319	125	53	201	4
	सराईटोली		43	44	268	141	127	..	..	135	118	43	11	80	1
	टेकुल		54	54	322	153	169	23	20	95	122	56	28	84	3
	नेवरटोली		17	17	152	73	79	..	..	73	79	26	14	37	..
303	तुरीलोदाम	1,250.00	56	58	378	194	184	3	5	92	83	103	45	85	..
	तुरीलोदाम		27	28	180	97	83	..	..	55	45	57	26	46	..
	मौहाटोली		29	30	198	97	101	3	5	37	38	46	19	39	..
304	भलमन्डा	677.00	32	36	211	108	103	1	..	102	98	40	16	52	49
305	बोडोकछरार	790.00	31	35	192	98	94	..	..	81	74	25	5	54	46
	बोडोकछार		11	12	69	35	34	..	..	35	34	5	1	17	18
	माझाटोली		15	18	103	55	48	..	..	44	35	16	2	31	25
	मेलाटोली		5	5	20	8	12	..	..	2	5	4	2	6	3
306	ढौटाटोली	813.00	41	48	241	112	129	..	..	65	79	23	9	76	79
	ढौटाटोली		18	23	103	50	53	..	..	15	15	6	2	34	34
	खूटीटोली		17	19	104	46	58	..	..	39	51	15	7	29	36
	करमटोली		6	6	34	16	18	..	..	11	13	2	..	13	9
307	जामटोली	779.00	40	56	281	147	134	5	2	113	101	69	65	71	75
	जामटोली		28	38	187	97	90	5	2	75	70	43	53	48	52
	मनीटोली		8	9	70	39	31	..	..	38	31	20	11	17	15
	घोडोटोली		4	9	24	11	13	..	..	..	..	6	1	6	8
308	कातिग	443.00	29	31	182	95	87	..	..	91	85	22	4	49	7
309	लोदाम	3,473.00	194	255	1,273	649	624	42	43	416	396	239	79	380	43
	लोदाम		139	183	912	465	447	41	43	256	238	188	64	260	36
	कुल्हा		28	36	191	96	95	..	..	84	85	22	9	58	2
	बैगाटोली		8	11	65	34	31	..	..	32	29	11	..	21	..
	भंडारटोली		17	23	90	46	44	1	..	36	37	17	6	35	5
	डब्बूटोली		2	2	15	8	7	..	..	8	7	1	..	6	..
310	पोंडी	704.00	56	80	478	241	237	58	66	108	120	68	22	130	30
311	रतीया	1,178.00	58	64	356	168	188	9	14	146	166	69	30	86	14
	रतीया		51	54	285	135	150	9	14	120	134	59	23	70	13
	खुटीटोली		7	10	71	33	38	..	..	26	32	10	7	16	1
312	ढोलडुबा	1,728.00	68	68	360	180	180	..	..	84	77	52	7	116	..
	ढोलडुबा		23	23	107	55	52	..	..	20	11	27	5	37	..
	बेन्दोटोली		15	15	69	34	35	..	..	34	35	2	..	21	..
	आम्बापानी		6	6	51	27	24	..	..	1	..	6	..	19	..
	हरिलोटा		11	11	50	25	25	..	..	1	..	12	2	14	..
	मादरटंगा		13	13	83	39	44	..	..	28	31	5	..	25	..
313	गिरला	2,0-3.00	70	70	400	200	200	20	24	165	164	53	17	121	11

जशपुर तहसील

काम करने वाले																						
I		II		III		IV		V(a)		V(b)		VI		VII		VIII		IX		X काम न करने वाले		
पु.	स्त्री	पु.	स्त्री	पु.	स्त्री	पु.	स्त्री	पु.	स्त्री	पु.	स्त्री	पु.	स्त्री	पु.	स्त्री	पु.	स्त्री	पु.	स्त्री	पु.	स्त्री	स्थानीय कोड नं.
17	18	19	20	21	22	23	24	25	26	27	28	29	30	31	32	33	34	35	36	37	38	1
8	..	..	..	..	..	..	..	1	..	..	..	..	..	..	..	..	..	..	..	7	25	
115	1	9	..	1	..	..	..	4	2	..	..	..	..	..	..	..	..	9	2	130	175	
55	..	12	..	..	..	..	..	2	..	..	..	..	..	..	..	..	..	2	..	83	136	301
30	..	7	..	..	..	..	..	1	..	..	..	..	..	..	..	..	..	1	..	33	70	
6	..	1	..	..	..	..	..	..	..	..	..	..	..	..	..	..	..	..	..	9	16	
19	..	4	..	..	..	..	..	1	..	..	..	..	..	..	..	..	..	1	..	41	50	
189	..	5	2	..	..	..	..	5	..	..	..	..	..	..	..	..	..	2	2	166	371	302
80	..	..	1	..	..	..	..	..	..	..	..	..	..	..	..	..	..	..	..	61	126	
73	..	4	1	..	..	..	..	5	..	..	..	..	..	..	..	..	..	2	2	69	166	
36	..	1	..	..	..	..	..	..	..	..	..	..	..	..	..	..	..	..	..	36	79	
69	..	..	..	..	..	..	..	3	..	1	..	5	..	..	..	1	..	6	..	109	184	303
36	..	..	..	..	..	..	..	1	..	..	..	5	..	..	..	1	..	3	..	51	83	
33	..	..	..	..	..	..	..	2	..	1	..	..	..	..	..	..	..	3	..	58	101	
48	47	1	..	1	..	..	..	1	2	..	..	..	..	..	..	..	..	1	..	56	54	304
45	42	6	3	..	..	..	..	2	1	..	..	..	..	..	..	..	..	1	..	44	48	305
16	18	1	..	..	..	..	..	..	..	..	..	..	..	..	..	..	..	..	..	18	16	
25	22	4	2	..	..	..	..	2	1	..	..	..	..	..	..	..	..	..	..	24	23	
4	2	1	1	..	..	..	..	..	..	..	..	..	..	..	..	..	..	1	..	2	9	
63	71	3	3	2	..	..	..	7	4	..	..	1	..	..	..	..	..	..	1	36	50	306
27	28	1	3	1	..	..	..	4	2	..	..	1	..	..	..	..	..	..	1	16	19	
24	34	1	..	1	.	..	..	3	2	..	..	..	..	..	..	..	..	..	..	17	22	
12	9	1	..	..	..	..	..	..	..	..	..	..	..	..	..	..	..	..	..	3	9	
56	68	10	4	..	..	..	..	2	2	..	..	..	..	..	..	..	..	3	1	76	59	307
37	46	7	4	..	..	..	..	2	2	..	..	..	..	..	..	..	..	2	..	49	38	
14	14	3	..	..	..	..	..	..	..	..	..	..	..	..	..	..	..	..	..	22	16	
5	8	.	..	..	..	..	..	..	..	..	..	..	..	..	..	..	..	1	..	5	5	
39	..	9	6	..	..	..	..	1	1	..	..	..	..	..	..	..	..	..	..	46	80	308
234	7	56	23	13	3	..	..	13	..	3	..	2	..	18	..	5	..	36	10	269	581	309
143	7	41	23	10	3	..	..	13	..	3	..	2	..	18	..	4	..	26	3	205	411	
50	..	6	..	1	..	..	..	..	..	..	..	..	..	..	..	..	..	1	2	38	93	
16	..	3	..	1	..	..	..	..	..	..	..	..	..	..	..	..	..	1	..	13	31	
21	..	4	..	1	..	..	..	..	..	..	..	..	..	..	..	1	..	8	5	11	39	
4	..	2	..	..	..	..	..	..	..	..	..	..	..	..	..	..	..	..	..	2	7	
85	2	33	26	..	..	..	..	5	2	..	..	..	..	..	..	1	..	6	..	111	207	310
68	7	15	5	..	..	..	..	1	1	..	..	..	..	..	..	..	..	2	1	82	174	311
55	7	12	4	..	..	..	..	1	1	..	..	..	..	..	..	..	..	2	1	65	137	
13	..	3	1	..	..	..	..	..	..	..	..	..	..	..	..	..	..	..	..	17	37	
99	..	11	..	..	..	..	..	5	..	..	..	..	..	..	..	..	..	1	..	64	180	312
34	..	2	..	..	..	..	..	..	..	..	..	..	..	..	..	..	..	1	..	18	52	
21	..	..	..	..	..	..	..	..	..	..	..	..	..	..	..	..	..	..	..	13	35	
15	..	4	..	..	..	..	..	..	..	..	..	..	..	..	..	..	..	..	..	8	24	
13	..	1	..	..	..	..	..	..	..	..	..	..	..	..	..	..	..	..	..	11	25	
16	..	4	..	..	..	..	..	5	..	..	..	..	..	..	..	..	..	..	..	14	44	
101	2	14	3	..	..	..	..	6	6	..	..	..	..	..	..	..	..	..	..	79	1 9	313

जनगणना का प्राथमिक सारांश

स्थानीय कोड नं.	गांव/वार्ड गणना ब्लाक का नाम	गांव का क्षेत्रफल एकड़ में नगर/वार्ड का वर्ग कि.मी.में	आबाद रिहायशी मकानों की संख्या	परिवारों की संख्या	गिने गये व्यक्तियों की कुल संख्या (बेघरबार और संस्थाओं में रहने वाले व्यक्तियों सहित)			अनुसूचित जातियां		अनुसूचित जन-जातियां		साक्षर एवं शिक्षित व्यक्ति		(I-IX) कुल काम करने वाले	
					व्यक्ति	पु.	स्त्री	पु.	स्त्री	पु.	स्त्री	पु.	स्त्री	पु.	स्त्री
1	2	3	4	5	6	7	8	9	10	11	12	13	14	15	16
	गिरला		5	5	29	13	16	..	..	13	16	4	..	10	3
	झुरकुम टोली		65	65	371	187	184	20	24	152	148	49	17	111	8
314	जुरतेला	819.00	64	64	312	163	149	24	33	47	39	48	4	100	11
	जुरतेला		58	58	289	151	138	24	33	36	30	47	4	92	11
	सरनाटोली		6	6	23	12	11	..	..	11	9	1	..	8	..
315	कोनबिरा	1,004.00	34	36	210	107	103	..	..	90	79	37	7	60	2
316	पिलखी	968,00	64	69	371	194	177	..	..	111	118	43	6	118	37
317	पुतरीचौरा	1,578.00	125	125	772	373	399	6	10	332	350	107	30	226	10
	पुतरीचौरा		86	86	511	253	258	4	5	231	233	79	16	155	6
	बंगला टोली		3	3	11	5	6	2	5	..	..	2	3	4	..
	बरटोली		36	36	250	115	135	..	..	101	117	26	11	67	4
318	साईटांगर टोली	597.00	89	95	534	258	276	..	..	38	30	96	17	152	4
319	बनईबड़ा	3,497.00	116	145	865	429	436	27	22	278	274	101	27	254	41
	बनईबड़ा		48	65	376	185	191	..	..	94	95	31	7	102	20
	सिरकोदारा		15	17	90	43	47	7	8	36	36	10	..	28	3
	बरगांव		18	21	124	60	64	16	14	37	39	14	2	37	2
	खुटीटोली		20	24	175	95	80	3	..	84	73	33	14	52	10
	राईडांड		11	14	70	33	37	1	..	24	31	8	..	26	4
	पहाड टोली		4	4	30	13	17	..	..	3	..	5	4	9	2
320	मेलवाडीह	2,053.00	91	101	511	248	263	5	4	209	216	47	1	147	19
	मेलवाडीह		31	34	187	92	95	..	..	92	95	11	..	55	..
	नावाटोली		52	57	275	129	146	5	4	96	104	28	1	75	19
	फरसापानी		8	10	49	27	22	..	..	21	17	8	..	17	..
321	चैलीटांगरटोली	791.00	49	52	267	130	137	6	1	97	105	35	17	74	1
	चैलीटांगरटोली		47	50	256	125	131	6	1	93	100	33	16	72	1
	धनवार डांड		1	1	9	4	5	..	..	4	5	2	1	1	..
	दावना लोंगरा		1	1	2	1	1	..	..	..	..	..	..	1	..
322	चराईडांड	2,256.00	86	113	627	306	321	2	2	238	252	98	43	166	11
	चराईडांड		29	39	203	96	107	..	..	86	93	27	9	48	1
	डीपाटोली		29	43	240	122	118	2	2	70	74	47	20	69	4
	नावाटोली		14	16	100	46	54	..	..	40	43	13	11	25	4
	डुमरटोली		14	15	84	42	42	..	..	42	42	11	3	24	2
323	पोरतेंगा	1,581.00	103	104	597	288	309	54	61	91	98	79	35	161	19
	पोरतेंगा		41	41	229	110	119	39	45	28	24	25	18	53	16
	तेतरटोली		31	32	173	84	89	..	..	61	72	21	10	51	1
	जोकारी		25	25	164	79	85	..	..	2	2	30	5	49	2
	पकरी टोली		6	6	31	15	16	15	16	..	..	3	2	8	..
324	आगडीह	813.00	57	57	337	157	180	5	6	134	159	51	22	73	4
	आगडीह		40	40	231	110	121	5	6	87	100	37	15	54	2
	लालगंज		17	17	106	47	59	..	..	47	59	14	7	19	2
325	बाम्हनपुरा	1,493.00	81	81	514	252	262	..	..	214	222	91	66	122	..
	बाम्हनपुरा		65	65	387	189	198	..	..	153	158	74	55	91	..
	बोढ़ाडीह		8	8	57	27	30	..	..	25	30	8	5	16	..
	खखरापाठा		8	8	70	36	34	..	..	36	34	9	6	15	..

जशपुर तहसील

काम करने वाले																						
I		II		III		IV		V(a)		V(b)		VI		VII		VIII		IX		X काम न करने वाले		
पु.	स्त्री	पु.	स्त्री	पु.	स्त्री	पु.	स्त्री	पु.	स्त्री	पु.	स्त्री	पु.	स्त्री	पु.	स्त्री	पु.	स्त्री	पु.	स्त्री	पु.	स्त्री	स्थानीय कोड नं.
17	18	19	20	21	22	23	24	25	26	27	28	29	30	31	32	33	34	35	36	37	38	1
6	..	1	..	..	..	..	..	3	3	..	..	..	..	..	..	..	..	..	..	3	13	
95	2	13	3	..	..	..	..	3	3	..	..	..	..	..	..	..	..	..	..	76	176	
72	3	1	..	..	..	..	..	25	8	..	..	..	..	..	..	..	..	2	..	63	138	314
64	3	1	..	..	..	..	..	25	8	..	..	..	..	..	..	..	..	2	..	59	127	
8	..	..	..	..	..	..	..	..	..	..	..	..	..	..	..	..	..	..	..	4	11	
54	2	4	..	..	..	..	..	..	..	..	..	..	..	..	..	..	..	2	..	47	101	315
64	1	19	18	..	..	..	..	25	18	..	..	5	..	..	..	2	..	3	..	76	140	316
171	4	35	5	1	..	..	..	10	1	..	..	1	..	1	..	..	..	7	..	147	389	317
117	1	28	5	..	..	..	..	5	..	..	..	1	..	1	..	..	..	3	..	98	252	
..	..	..	..	1	..	..	..	2	..	..	..	..	..	..	..	..	..	1	..	1	6	
54	3	7	..	..	..	..	..	3	1	..	..	..	..	..	..	..	..	3	..	48	131	
79	1	21	2	..	..	..	..	7	1	..	..	..	..	43	..	..	..	2	..	106	272	318
218	15	14	18	..	..	..	..	19	8	..	..	..	..	..	..	..	..	3	..	175	395	319
89	2	10	13	..	..	..	..	3	5	..	..	..	..	..	..	..	..	..	..	83	171	
25	..	1	2	..	..	..	..	2	1	..	..	..	..	..	..	..	..	..	..	15	44	
23	1	2	1	..	..	..	..	10	..	..	..	..	..	..	..	..	..	2	..	23	62	
49	7	..	1	..	..	..	..	2	2	..	..	..	..	..	..	..	..	1	..	43	70	
23	3	1	1	..	..	..	..	2	..	..	..	..	..	..	..	..	..	..	..	7	33	
9	2	..	..	..	..	..	..	..	..	..	..	..	..	..	..	..	..	..	..	4	15	
137	2	1	..	..	..	..	..	8	17	..	..	..	..	..	..	..	..	1	..	101	244	320
54	..	1	..	..	..	..	..	..	..	..	..	..	..	..	..	..	..	..	..	37	95	
66	2	..	..	..	..	..	..	8	17	..	..	..	..	..	..	..	..	1	..	54	127	
17	..	..	..	..	..	..	..	..	..	..	..	..	..	..	..	..	..	..	..	10	22	
65	1	4	..	1	..	..	..	..	..	..	..	1	..	..	..	..	..	3	..	56	136	321
63	1	4	..	1	..	..	..	..	..	..	..	1	..	..	..	..	..	3	..	53	130	
1	..	..	..	..	..	..	..	..	..	..	..	..	..	..	..	..	..	..	..	3	5	
1	..	..	..	..	..	..	..	..	..	..	..	..	..	..	..	..	..	..	..	..	1	
144	3	14	7	..	..	..	..	6	1	..	..	..	..	..	..	..	..	2	..	140	310	322
41	1	3	..	..	..	..	..	4	..	..	..	..	..	..	..	..	..	..	..	48	106	
60	1	6	3	..	..	..	..	1	..	..	..	..	..	..	..	..	..	2	..	53	114	
22	1	2	2	..	..	..	..	1	1	..	..	..	..	..	..	..	..	..	..	21	50	
21	..	3	2	..	..	..	..	..	..	..	..	..	..	..	..	..	..	..	..	18	40	
133	10	9	..	1	..	..	..	13	..	..	..	1	..	..	..	..	..	4	9	127	290	323
46	8	5	..	..	..	..	..	..	..	..	..	1	..	..	..	..	..	1	8	57	103	
36	1	2	..	1	..	..	..	10	..	..	..	..	..	..	..	..	..	2	..	33	88	
46	1	1	..	..	..	..	..	1	..	..	..	..	..	..	..	..	..	1	1	30	83	
5	..	1	..	..	..	..	..	2	..	..	..	..	..	..	..	..	..	..	..	7	16	
46	4	25	..	..	..	..	..	1	..	..	..	..	..	..	..	..	..	1	..	84	176	324
32	2	22	..	..	..	..	..	..	..	..	..	..	..	..	..	..	..	..	..	56	119	
14	2	3	..	..	..	..	..	1	..	..	..	..	..	..	..	..	..	1	..	28	57	
94	..	14	..	..	..	..	..	12	..	..	..	..	..	..	..	..	..	2	..	130	262	325
66	..	12	..	..	..	..	..	11	..	..	..	..	..	..	..	..	.	2	..	98	198	
14	..	2	..	..	..	..	..	..	..	..	..	..	..	..	..	..	..	..	..	11	30	
14	..	..	..	..	..	..	..	1	..	..	..	..	..	..	..	..	..	..	..	21	34	

जनगणना का प्राथमिक सारांश

स्थानीय कोड नं.	गांव/वार्ड गणना ब्लाक का नाम	गांव का क्षेत्रफल एकड़ में नगर/वार्ड का वर्ग कि.मी.में	आबाद रिहायशी मकानों की संख्या	परिवारों की संख्या	गिने गये व्यक्तियों की कुल संख्या (बेघरबार और संस्थाओं में रहने वालों व्यक्तियों सहित)			अनुसूचित जातियां		अनुसूचित जन-जातियां		साक्षर एवं शिक्षित व्यक्ति		(I-IX) कुल काम करने वाले	
					व्यक्ति	पु.	स्त्री	पु.	स्त्री	पु.	स्त्री	पु.	स्त्री	पु.	स्त्री
1	2	3	4	5	6	7	8	9	10	11	12	13	14	15	16
326	बस्ता	421.00	28	28	181	99	82	..	..	73	63	35	13	47	..
327	घोराघाट	431.00	25	25	130	63	67	4	6	24	23	15	1	33	20
	घोराघाट		15	15	78	38	40	3	3	3	1	6	..	21	11
	मुन्डाटोली		10	10	52	25	27	1	3	21	22	9	1	12	9
328	घुलमुल	842.00	36	36	258	122	136	..	..	59	67	36	17	67	3
	घुलमुल		11	11	83	42	41	..	..	15	14	13	4	25	..
	पकरी टोली		16	16	96	44	52	..	..	43	52	9	9	22	2
	सिरकी कोना		9	9	79	36	43	..	..	1	1	14	4	20	1
329	झोलंगा	826.00	87	87	475	229	246	29	27	102	120	57	17	114	66
	झोलंगा		9	9	56	25	31	..	..	25	31	12	5	12	7
	सेमराटोली		72	72	385	191	194	29	27	64	68	42	10	97	52
	कोडाडीह्		6	6	34	13	21	..	..	13	21	3	2	5	7
330	कोलेंग	507.00	20	20	121	60	61	..	..	60	61	17	9	28	1
331	कुडिंगमौहा टोली	732.00	55	55	297	139	158	..	..	81	108	38	11	61	19
	कुडिंगमौहा टोली		19	19	107	58	49	..	..	7	5	6	..	21	5
	मौहा टोली		36	36	190	81	109	..	..	74	103	32	11	40	14
332	लोखण्डी	2,143.00	160	160	835	444	391	46	34	254	221	190	60	183	38
	लोखण्डी		85	85	430	225	205	26	23	100	88	103	27	104	26
	चेंगाटोली		20	20	122	74	48	20	11	50	34	31	11	25	6
	भठ्ठीटोली		40	40	204	105	99	..	..	104	99	43	20	35	1
	बनडीपा		15	15	79	40	39	..	..	..	..	13	2	19	5
333	बरगांव	2,673.00	109	111	609	295	314	1	..	121	145	88	45	160	21
	हर्राकोना		20	20	125	57	68	1	..	47	58	23	21	29	3
	बरगांव		43	43	226	105	121	..	..	30	44	33	10	62	6
	अखराकोना		5	7	34	21	13	..	..	..	..	3	1	9	3
	कुम्हार टोली		17	17	103	59	44	..	..	20	13	24	4	32	3
	गुडीटोली		11	11	60	27	33	..	..	24	30	4	9	13	1
	सिन्द्रोटोली		13	13	61	26	35	..	..	..	..	1	..	15	5
334	डबनी पानी	752.00	50	53	340	176	164	..	..	152	145	44	8	86	1
	अम्बापाठ		13	14	77	48	29	..	..	48	29	15	1	16	1
	पकरी पाठ		18	18	120	60	60	..	..	60	60	13	1	36	..
	हकुकोना		6	6	51	24	27	..	..	21	27	7	4	12	..
	डबनीपानी		13	15	92	44	48	..	..	23	29	9	2	22	..
335	नारायणपुर चिरवारी	1,955.00	61	66	396	199	197	43	32	103	110	56	29	121	1
	चिरवारी		32	35	217	104	113	2	..	85	97	34	23	61	1
	नारायणपुर		16	17	96	50	46	12	10	18	13	15	5	28	..
	कुम्हार टोली		6	7	33	17	16	1	..	..	..	2	..	12	..
	माझेटोली		7	7	50	28	22	28	22	..	..	5	1	20	..
336	रनपुर	1,934.00	59	70	408	194	214	2	3	174	191	91	47	103	16
	रनपुर		57	68	398	190	208	2	3	170	185	90	46	100	15
	पकरी कछार		2	2	10	4	6	..	..	4	6	1	1	3	1
337	सालेकेरा	3,050.00	106	117	662	348	314	21	20	265	237	87	28	191	32
	सालेकेरा		24	30	182	98	84	9	11	84	72	17	3	51	1
	नावाटोली		23	26	155	71	84	..	..	68	80	12	3	42	11

जशपुर तहसील

काम करने वाले																						
I		II		III		IV		V(a)		V(b)		VI		VII		VIII		IX		X काम न करने वाले		
पु.	स्त्री	पु.	स्त्री	पु.	स्त्री	पु.	स्त्री	पु.	स्त्री	पु.	स्त्री	पु.	स्त्री	पु.	स्त्री	पु.	स्त्री	पु.	स्त्री	पु.	स्त्री	स्थानीय कोड नं.
17	18	19	20	21	22	23	24	25	26	27	28	29	30	31	32	33	34	35	36	37	38	1
41	..	1	..	..	..	..	..	2	..	..	..	..	..	2	..	..	..	1	..	52	82	326
33	20	..	..	..	..	..	..	..	..	..	..	..	..	..	..	..	..	..	..	30	47	327
21	11	..	..	..	..	..	..	..	..	..	..	..	..	..	..	..	..	..	..	17	29	
12	9	..	..	..	..	..	..	..	..	..	..	..	..	..	..	..	..	..	..	13	18	
43	2	20	..	1	..	..	..	1	..	..	1	..	..	..	..	..	..	2	..	55	133	328
15	..	7	..	..	..	..	..	1	..	..	..	..	..	..	..	..	..	2	..	17	41	
16	2	6	..	..	..	..	..	..	..	..	..	..	..	..	..	..	..	..	..	22	50	
12	..	7	..	1	..	..	..	..	..	..	1	..	..	..	..	..	..	..	..	16	42	
73	49	18	12	..	..	..	..	21	5	..	..	..	..	..	..	..	..	2	..	115	180	329
12	7	..	..	..	..	..	..	..	..	..	..	..	..	..	..	..	..	..	..	13	24	
57	35	18	12	..	..	..	..	21	5	..	..	..	..	..	..	..	..	1	..	94	142	
4	7	..	..	..	..	..	..	..	..	..	..	..	..	..	..	..	..	1	..	8	14	
19	1	9	..	..	..	..	..	..	..	..	..	..	..	..	..	..	..	..	..	32	60	330
44	14	..	1	..	..	..	..	16	4	..	..	..	..	..	..	..	..	1	..	78	139	331
6	..	..	1	..	..	..	..	15	4	..	..	..	..	..	..	..	..	..	..	37	44	
38	14	..	..	..	..	..	..	1	..	..	..	..	..	..	..	..	..	1	..	41	95	
120	4	38	31	3	..	..	..	4	..	..	..	..	..	6	1	..	..	12	2	261	353	332
61	4	22	19	3	..	..	..	3	..	..	..	..	..	6	1	..	..	9	2	121	179	
12	..	10	6	..	..	..	..	1	..	..	..	..	..	..	..	..	..	2	..	49	42	
32	..	3	1	..	..	..	..	..	..	..	..	..	..	..	..	..	..	..	..	70	98	
15	..	3	5	..	..	..	..	..	..	..	..	..	..	..	..	..	..	1	..	21	34	
131	9	22	9	..	..	..	..	4	3	..	..	..	..	..	..	..	..	3	..	135	293	333
22	1	5	1	..	..	..	..	2	1	..	..	..	..	..	..	..	..	..	..	28	65	
49	3	9	2	..	..	..	..	1	1	..	..	..	..	..	..	..	..	3	..	43	115	
7	1	2	2	..	..	..	..	..	..	..	..	..	..	..	..	..	..	..	..	12	10	
28	1	4	2	..	..	..	..	..	..	..	..	..	..	..	..	..	..	..	..	27	41	
11	..	1	..	..	..	..	..	1	1	..	..	..	..	..	..	..	..	..	..	14	32	
14	3	13	2	..	..	..	..	..	..	..	..	..	..	..	..	..	..	..	..	11	30	
71	1	3	..	..	..	..	..	1	..	..	..	..	..	..	..	..	..	1	..	90	163	334
14	1	2	..	..	..	..	..	..	..	..	..	..	..	..	..	..	..	..	..	32	28	
30	..	5	..	..	..	..	..	1	..	..	..	..	..	..	..	..	..	..	..	24	60	
8	..	3	..	..	..	..	..	..	..	..	..	..	..	..	..	..	..	1	..	12	27	
19	..	3	..	..	..	..	..	..	..	..	..	..	..	..	..	..	..	..	..	22	48	
99	..	15	1	..	..	..	..	5	..	..	..	..	..	..	..	..	..	2	..	78	196	335
48	..	9	1	..	..	..	..	2	..	..	..	..	..	..	..	..	..	2	..	43	112	
21	..	6	..	..	..	..	..	1	..	..	..	..	..	..	..	..	..	..	..	22	46	
11	..	..	..	..	..	..	..	1	..	..	..	..	..	..	..	..	..	..	..	5	16	
19	..	..	..	..	..	..	..	1	..	..	..	..	..	..	..	..	..	..	..	8	22	
77	13	19	2	..	..	..	..	5	1	..	..	..	..	..	..	..	..	2	..	91	198	336
74	12	19	2	..	..	..	..	5	1	..	..	..	..	..	..	..	..	2	..	90	193	
3	1	..	..	..	..	..	..	..	..	..	..	..	..	..	..	..	..	..	..	1	5	
167	22	18	5	..	..	..	..	5	5	..	..	..	..	..	..	..	..	1	..	157	282	337
45	..	5	..	..	..	..	..	1	1	..	..	..	..	..	..	..	..	..	..	47	83	
35	7	6	3	..	..	..	..	1	1	..	..	..	..	..	..	..	..	..	..	29	73	

जनगणना का प्राथमिक सारांश

स्थानीय कोड नं.	गांव/वार्ड गणना ब्लाक का नाम	गांव का क्षेत्रफल एकड़ में नगर/वार्ड का वर्ग कि.मी.में	आबाद रिहायशी मकानों की संख्या	परिवारों की संख्या	गिने गये व्यक्तियों की कुल संख्या (बेघरबार और संस्थाओं में रहने वालों व्यक्तियों सहित)			अनुसूचित जातियां		अनुसूचित जन-जातियां		साक्षर एवं शिक्षित व्यक्ति		(I-IX) कुल काम करने वाले	
					व्यक्ति	पु.	स्त्री	पु.	स्त्री	पु.	स्त्री	पु.	स्त्री	पु.	स्त्री
1	2	3	4	5	6	7	8	9	10	11	12	13	14	15	16
	मोरहाडीह		40	42	207	116	91	12	9	56	33	34	7	64	11
	दरो गडहा		19	19	118	63	55	..	..	57	52	24	15	34	9
338	आरा	6,691.00	298	332	1,805	907	898	106	101	245	276	277	79	483	52
	नगेरा पत्थर		44	47	264	137	127	30	31	4	6	24	6	72	15
	ढोठरो काना		13	13	73	42	31	..	..	..	..	17	3	19	1
	सलेहा टोली		12	15	72	36	36	..	..	..	..	8	..	20	4
	गोढीटोली		8	10	45	20	25	..	..	..	..	6	1	11	5
	केतार		91	99	546	245	301	28	39	193	237	91	57	131	13
	करमगढ		88	102	536	279	257	28	21	21	4	105	10	152	11
	आरा टोली		22	23	120	63	57	20	10	17	21	11	..	37	..
	कटहर डांड		11	12	87	51	36	..	..	10	8	13	2	23	1
	करजुंबा		9	11	62	34	28	..	..	..	..	2	..	18	2
339	सकरडेगा	2,390.00	78	89	480	248	232	4	2	104	101	115	33	135	4
	केउन्दडांड		7	8	60	31	29	..	..	19	20	14	11	15	..
	लकरा कोना		8	9	40	22	18	..	..	22	18	10	..	12	..
	सेमरटोली		10	11	65	36	29	1	..	14	14	15	10	17	..
	सकरडेगा		25	29	150	79	71	..	..	33	37	37	8	41	2
	बरटोली		12	13	64	36	28	3	2	15	12	16	2	18	..
	लेटास्त		11	13	78	30	48	..	..	1	..	17	2	20	2
	पूरनापानी		5	6	23	14	9	..	..	..	..	6	..	12	..
340	ठुठीअम्बा	1,578.00	55	66	329	169	160	30	33	84	72	43	9	117	7
	ठुठीअम्बा		33	43	217	114	103	20	19	45	36	36	8	77	4
	बरटोली		4	5	20	8	12	1	3	1	2	5	..	6	..
	तेतरटोली		18	18	92	47	45	9	11	38	34	2	1	34	3
341	बाला छापर	1,224.00	39	46	293	132	161	..	..	90	124	53	17	68	..
	ठोठाटोली		11	12	80	38	42	..	..	34	40	13	6	17	..
	बाला छापर		28	34	213	94	119	..	..	56	84	40	11	51	..
342	बनई छोटा	658.00	37	46	233	124	109	..	..	..	..	26	4	85	1
343	बिरोपानी	874.00	24	25	162	72	90	..	..	60	75	25	22	38	2
	बिरोपानी		23	24	144	65	79	..	..	60	75	22	22	34	2
	मौहाकोना		1	1	18	7	11	..	..	..	..	3	..	4	..
344	बोकी	2,944.00	107	113	645	322	323	4	6	132	122	107	34	183	124
	कारीताला		8	8	57	28	29	..	..	20	22	8	4	13	6
	बरटोली		21	21	127	72	55	..	..	24	24	20	1	39	12
	बोकी		23	25	144	73	71	4	6	43	37	21	9	43	35
	खूटीटोली		15	16	69	37	32	..	..	28	25	9	..	24	19
	पकरीटोली		10	11	66	30	36	..	..	17	14	12	5	14	19
	झिकंनडीपा		5	5	37	19	18	..	..	..	...	10	6	12	7
	माझाखोर		5	5	42	16	26	..	..	..	..	6	1	11	13
	टुकूटोली		10	10	48	24	24	..	..	..	..	9	2	15	12
	अखराडीपा		3	4	17	6	11	..	..	..	..	5	3	4	..
	कुरुडांड		7	8	38	17	21	..	..	..	..	7	3	8	1
345	ईचकेला	2,535.00	117	142	795	406	389	13	12	132	138	137	80	189	7
	ईचकला		35	43	262	132	130	9	4	54	68	50	44	65	7

जशपुर तहसील

काम करने वाले																						
I		II		III		IV		V(a)		V(b)		VI		VII		VIII		IX		X काम न करने वाले		
पु.	स्त्री	पु.	स्त्री	पु.	स्त्री	पु.	स्त्री	पु.	स्त्री	पु.	स्त्री	पु.	स्त्री	पु.	स्त्री	पु.	स्त्री	पु.	स्त्री	पु.	स्त्री	स्थानीय कोड नं.
17	18	19	20	21	22	23	24	25	26	27	28	29	30	31	32	33	34	35	36	37	38	1
56	8	5	1	..	..	..	..	2	2	..	..	..	..	..	..	..	..	1	..	52	80	
31	7	2	1	..	..	..	..	1	1	..	..	..	..	..	..	..	..	..	..	29	46	
27	48	19	..	2	1	..	..	18	2	..	..	..	..	2	..	1	..	14	1	424	846	338
65	13	4	..	..	..	..	..	2	2	..	..	..	..	1	..	..	..	..	..	65	112	
19	1	..	..	..	..	..	..	..	..	..	..	..	..	..	..	..	..	..	..	23	30	
20	4	..	..	..	..	..	..	..	..	..	..	..	..	..	..	..	..	..	..	16	32	
10	4	1	..	..	1	..	..	..	..	..	..	..	..	..	..	..	..	..	..	9	20	
125	13	3	..	..	..	..	..	3	..	..	..	..	..	..	..	..	..	..	..	114	288	
114	10	7	..	2	..	..	..	13	..	..	..	..	..	1	..	1	..	14	1	127	246	
33	..	4	..	..	..	..	..	..	..	..	..	..	..	..	..	..	..	..	..	26	57	
23	1	..	..	..	..	..	..	..	..	..	..	..	..	..	..	..	..	..	..	28	35	
18	2	..	..	..	..	..	..	..	..	..	..	..	..	..	..	..	..	..	..	16	26	
126	4	3	..	..	..	..	..	4	..	..	..	..	..	..	..	..	..	2	..	113	228	339
14	..	..	..	..	..	..	..	..	..	..	..	..	..	..	..	..	..	1	..	16	29	
12	..	..	..	..	..	..	..	..	..	..	..	..	..	..	..	..	..	..	..	10	18	
15	..	1	..	..	..	..	..	1	..	..	..	..	..	..	..	..	..	..	..	19	29	
38	2	1	..	..	..	..	..	1	..	..	..	..	..	..	..	..	..	1	..	38	69	
16	..	..	..	..	..	..	..	2	..	..	..	..	..	..	..	..	..	..	..	18	28	
19	2	1	..	..	..	..	..	..	..	..	..	..	..	..	..	..	..	..	..	10	46	
12	..	..	..	..	..	..	..	..	..	..	..	..	..	..	..	..	..	..	..	2	9	
94	3	12	4	..	..	..	..	9	..	..	..	..	..	..	..	..	..	2	..	52	153	340
59	1	7	3	..	..	..	..	9	..	..	..	..	..	..	..	..	..	2	..	37	99	
5	..	1	..	..	..	..	..	..	..	..	..	..	..	..	..	..	..	..	..	2	12	
30	2	4	1	..	..	..	..	..	..	..	..	..	..	..	..	..	..	..	..	13	42	
53	..	4	..	1	..	..	..	3	..	..	..	..	..	..	..	..	..	7	..	64	161	341
13	..	1	..	..	..	..	..	..	..	..	..	..	..	..	..	..	..	3	..	21	42	
40	..	3	..	1	..	..	..	3	..	..	..	..	..	..	..	..	..	4	..	43	119	
71	..	11	1	..	..	..	..	2	..	..	..	1	..	..	..	..	..	..	..	39	108	342
33	..	..	..	..	..	..	..	3	2	1	..	..	..	..	..	..	..	1	..	34	88	343
29	..	..	..	..	..	..	..	3	2	1	..	..	..	..	..	..	..	1	..	31	77	
4	..	..	..	..	..	..	..	..	..	..	..	..	..	..	..	..	..	..	..	3	11	
152	3	20	108	..	..	..	..	9	11	..	..	..	..	..	..	..	..	2	2	139	199	344
10	..	3	4	..	..	..	..	..	2	..	..	..	..	..	..	..	..	..	..	15	23	
34	..	3	11	..	..	..	..	2	1	..	..	..	..	..	..	..	..	..	..	33	43	
28	1	8	26	..	..	..	..	5	6	..	..	..	..	..	..	..	..	2	2	30	36	
23	1	1	18	..	..	..	..	..	..	..	..	..	..	..	..	..	..	..	..	13	13	
14	..	..	19	..	..	..	..	..	..	..	..	..	..	..	..	..	..	..	..	16	17	
9	..	3	7	..	..	..	..	..	..	..	..	..	..	..	..	..	..	..	..	7	11	
11	..	..	13	..	..	..	..	..	..	..	..	..	..	..	..	..	..	..	..	5	13	
11	1	2	9	..	..	..	..	2	2	..	..	..	..	..	..	..	..	..	..	9	12	
4	..	..	..	..	..	..	..	..	..	..	..	..	..	..	..	..	..	..	..	2	11	
8	..	..	1	..	..	..	..	..	..	..	..	..	..	..	..	..	..	..	..	9	20	
160	..	9	..	..	..	..	..	7	..	..	..	..	..	..	1	1	..	12	6	217	382	345
48	..	5	..	..	..	..	..	5	..	..	..	..	..	..	1	..	..	7	6	67	123	

जनगणना का प्राथमिक सारांश

स्थानीय कोड नं.	गांव/वार्ड गणना ब्लाक का नाम	गांव का क्षेत्रफल एकड़ में नगर/वार्ड का वर्ग कि.मी.में	आबाद रिहायशी मकानों की संख्या	परिवारों की संख्या	गिने गये व्यक्तियों की कुल संख्या (बेघरबार और संस्थाओं में रहने वालों व्यक्तियों सहित)			अनुसूचित जातियां		अनुसूचित जन-जातियां		साक्षर एवं शिक्षित व्यक्ति		(I-IX) कुल काम करने वाले	
					व्यक्ति	पु.	स्त्री	पु.	स्त्री	पु.	स्त्री	पु.	स्त्री	पु.	स्त्री
1	2	3	4	5	6	7	8	9	10	11	12	13	14	15	16
	रजौटी		57	71	385	194	191	4	8	1	3	59	17	93	..
	सेन्दुवार टौली		11	12	57	28	29	..	..	28	29	4	4	14	..
	घोड़ा टोली		14	16	91	52	39	..	..	49	38	24	15	17	..
346	झिलमिली	1,712.00	67	68	435	220	215	..	..	214	207	73	41	106	12
	मंगाल		18	18	133	73	60	..	..	70	54	27	7	32	4
	बाड़ो टोली		13	14	84	37	47	..	..	37	47	8	8	20	3
	झिलमिली		36	36	218	110	108	..	..	107	106	38	26	54	5
347	बढीखाना	875.00	12	12	72	40	32	..	..	40	32	9	..	23	..
	कोरवा टोली		7	7	41	24	17	..	..	24	17	6	..	14	..
	तून्त टोली		5	5	31	16	15	..	..	16	15	3	..	9	..
348	घुटरी	637.00	23	23	145	66	79	..	..	65	78	15	10	27	6
	लकरा खोर		5	5	29	11	18	..	..	10	18	3	2	4	2
	घुटरी		18	18	116	55	61	..	..	55	60	12	8	23	4
349	जोबला	1,101.00	30	31	226	115	111	..	..	113	109	12	1	55	3
	टूकू कोना		6	7	59	28	31	..	..	28	31	1	..	13	..
	सरना टोली		5	5	28	15	13	..	..	15	13	1	..	8	1
	जोबला		19	19	139	72	67	..	..	70	65	10	1	34	2
350	जोगीमारा	796.00	22	24	122	58	64	..	..	58	64	11	1	39	..
	टांगर टोली		5	5	21	12	9	..	..	12	9	2	..	7	..
	जोगीमारा		14	16	84	39	45	..	..	39	45	7	1	26	..
	गंझूटोली		3	3	17	7	10	..	..	7	10	2	..	6	..
351	कनमोरा	739.00	44	47	330	171	159	..	..	166	154	61	14	73	..
	कनमोरा		38	40	281	149	132	..	..	144	127	49	8	64	..
	डोपा खोर		6	7	49	22	27	..	..	22	27	12	6	9	..
352	पुरनानगर	1,187.00	94	97	477	237	240	3	4	181	175	55	10	123	40
	पुरनानगर		89	92	449	224	225	3	4	172	171	53	10	117	40
	गलमूटरी		5	5	28	13	15	..	..	9	4	2	..	6	..
353	राईकोना	746.00	46	49	258	123	135	..	..	106	120	5	..	77	1
	सराई टोली		3	3	15	8	7	..	..	1	1	2	..	6	..
	राईकोना		34	36	193	95	98	..	..	85	89	3	..	55	..
	पाठ टोली		9	10	50	20	30	..	..	20	30	..	..	16	1
354	रेंगोला	1,369.00	50	51	308	147	161	..	..	142	156	48	19	74	..
	वसबखना		17	17	106	52	54	..	..	52	54	16	5	30	..
	डूमर टोली		12	12	73	38	35	..	..	33	30	7	..	19	..
	रेंगोला		18	19	113	52	61	..	..	52	61	23	13	22	..
	मुर्री टोली		3	3	16	5	11	..	..	5	11	2	1	3	..
355	सिटोंगा	3,842.00	196	199	1,079	534	545	6	3	436	463	170	100	275	73
	सिटोंगा		138	140	765	385	380	6	3	300	310	135	85	195	56
	चेंगोटोली		11	11	76	38	38	..	..	34	34	18	10	16	14
	बरपानी		35	36	168	76	92	..	..	70	84	5	3	47	3
	कुमनीछेका		12	12	70	35	35	..	..	32	35	12	2	17	..
356	बरपानी	1,026.00	41	41	235	127	108	..	..	91	75	65	30	59	1
357	चापाटोली	3,166.00	118	131	657	320	337	..	..	239	255	89	38	180	10
	चापाटोली		30	34	151	74	77	..	..	10	9	32	13	49	3

जशपुर तहसील

काम करने वाले																						
I		II		III		IV		V(a)		V(b)		VI		VII		VIII		IX		X काम न करने वाले		
पु.	स्त्री	पु.	स्त्री	पु.	स्त्री	पु.	स्त्री	पु.	स्त्री	पु.	स्त्री	पु.	स्त्री	पु.	स्त्री	पु.	स्त्री	पु.	स्त्री	पु.	स्त्री	स्थानीय कोडनं.
17	18	19	20	21	22	23	24	25	26	27	28	29	30	31	32	33	34	35	36	37	38	1
87	..	3	..	..	..	..	..	..	..	..	..	..	..	..	..	..	..	3	..	101	191	
14	..	..	..	..	..	..	..	..	..	..	..	..	..	..	..	..	..	..	..	14	29	
11	..	1	..	..	..	..	..	2	..	..	..	..	..	..	..	1	..	2	..	35	39	
92	4	8	7	..	..	..	..	4	..	..	..	..	..	..	..	..	..	2	1	114	203	346
24	1	4	3	..	..	..	..	3	..	..	..	..	..	..	..	..	..	1	..	41	56	
19	1	..	2	..	..	..	..	..	..	..	..	..	..	..	..	..	..	1	..	17	44	
49	2	4	2	..	..	..	..	1	..	..	..	..	..	..	..	..	..	..	1	56	103	
21	..	1	..	..	..	..	..	..	..	..	..	..	..	..	..	..	..	1	..	17	32	347
13	..	..	..	..	..	..	..	..	..	..	..	..	..	..	..	..	..	1	..	10	17	
8	..	1	..	..	..	..	..	..	..	..	..	..	..	..	..	..	..	..	..	7	15	
22	..	4	6	..	..	..	..	1	..	..	..	..	..	..	..	..	..	..	..	39	73	348
3	..	1	2	..	..	..	..	..	..	..	..	..	..	..	..	..	..	..	..	7	16	
19	..	3	4	..	..	..	..	1	..	..	..	..	..	..	..	..	..	..	..	32	57	
51	1	3	2	1	..	..	..	..	..	..	..	..	..	..	..	..	..	..	..	60	108	349
13	..	..	..	..	..	..	..	..	..	..	..	..	..	..	..	..	..	..	..	15	31	
8	1	..	..	..	..	..	..	..	..	..	..	..	..	..	..	..	..	..	..	7	12	
30	..	3	2	1	..	..	..	..	..	..	..	..	..	..	..	..	..	..	..	38	65	
36	..	3	..	..	..	..	..	..	..	..	..	..	..	..	..	..	..	..	..	19	64	350
6	..	1	..	..	..	..	..	..	..	..	..	..	..	..	..	..	..	..	..	5	9	
24	..	2	..	..	..	..	..	..	..	..	..	..	..	..	..	..	..	..	..	13	45	
6	..	..	..	..	..	..	..	..	..	..	..	..	..	..	..	..	..	..	..	1	10	
61	..	8	..	..	..	..	..	..	..	1	..	..	..	..	..	..	..	3	..	98	159	351
53	..	8	..	..	..	..	..	..	..	..	..	..	..	..	..	..	..	3	..	85	132	
8	..	..	..	..	..	..	..	..	..	1	..	..	..	..	..	..	..	..	..	13	27	
81	1	23	35	..	..	..	..	14	4	..	..	..	..	..	..	..	..	5	..	114	200	352
77	1	21	35	..	..	..	..	14	4	..	..	..	..	..	..	..	..	5	..	107	185	
4	..	2	..	..	..	..	..	..	..	..	..	..	..	..	..	..	..	..	..	7	15	
55	..	22	1	..	..	..	..	..	..	..	..	..	..	..	..	..	..	..	..	46	134	353
5	..	1	..	..	..	..	..	..	..	..	..	..	..	..	..	..	..	..	..	2	7	
36	..	19	..	..	..	..	..	..	..	..	..	..	..	..	..	..	..	..	..	40	98	
14	..	2	1	..	..	..	..	..	..	..	..	..	..	..	..	..	..	..	..	4	29	
63	..	4	..	..	..	..	..	3	..	..	..	..	..	1	..	..	..	3	..	73	161	354
26	..	2	..	..	..	..	..	..	..	..	..	..	..	1	..	..	..	1	..	22	54	
14	..	1	..	..	..	..	..	3	..	..	..	..	..	..	..	..	..	1	..	13	35	
20	..	1	..	..	..	..	..	..	..	..	..	..	..	..	..	..	..	1	..	30	61	
3	..	..	..	..	..	..	..	..	..	..	..	..	..	..	..	..	..	..	..	2	11	
202	62	32	3	..	..	..	..	34	5	..	..	..	..	..	..	..	..	7	3	259	472	355
139	47	21	2	..	..	..	..	29	4	..	..	..	..	..	..	..	..	6	3	190	324	
12	13	1	..	..	..	..	..	3	1	..	..	..	..	..	..	..	..	..	..	22	24	
38	2	7	1	..	..	..	..	1	..	..	..	..	..	..	..	..	..	1	..	29	89	
13	..	3	..	..	..	..	..	1	..	..	..	..	..	..	..	..	..	..	..	18	35	
52	1	..	..	..	..	..	..	2	..	1	..	..	..	..	..	..	..	4	..	68	107	356
148	6	13	2	2	..	..	..	6	2	1	..	..	..	..	..	..	..	10	..	140	327	357
32	2	6	1	2	..	..	..	1	..	1	..	..	..	..	..	..	..	7	..	25	74	

जनगणना का प्राथमिक सारांश

स्थानीय कोड नं.	गांव/वार्ड गणना ब्लाक का नाम	गांव का क्षेत्रफल एकड़ में नगर/वार्ड का वर्ग कि.मी.में	आबाद रिहायशी मकानों की संख्या	परिवारों की संख्या	गिने गये व्यक्तियों की कुल संख्या (बेघरबार और संस्थाओं में रहने वालों व्यक्तियों सहित)			अनुसूचित जातियां		अनुसूचित जन-जातियां		साक्षर एवं शिक्षित व्यक्ति		(I-IX) कुल काम करने वाले	
					व्यक्ति	पु.	स्त्री	पु.	स्त्री	पु.	स्त्री	पु.	स्त्री	पु.	स्त्री
1	2	3	4	5	6	7	8	9	10	11	12	13	14	15	16
	हरटोली		15	15	68	33	35	..	..	26	28	15	5	14	2
	रावनटोली		4	4	23	15	8	..	..	15	8	3	1	7	..
	कईकछार		55	60	328	148	180	..	..	143	174	30	15	86	4
	रामबंध		14	18	87	50	37	..	..	45	36	9	4	24	1
358	ढारेन	2,273.00	42	42	284	133	151	..	..	122	145	20	9	74	33
	डोंगयारी		2	2	18	9	9	..	..	3	7	1	1	6	3
	ढारेन		33	33	205	98	107	..	..	93	103	8	..	57	25
	काशीबंध		7	7	61	26	35	..	..	26	35	11	8	11	5
359	हटकलता	3,196.00	67	67	431	215	216	..	..	209	213	91	45	107	2
	हटकलता		27	27	175	92	83	..	..	92	83	38	10	47	1
	बारोझरिया		40	40	256	123	133	..	..	117	130	53	35	60	1
360	जामपानी	2,746.00	86	87	567	270	297	..	..	6	9	33	11	156	59
	इन्दाघाट		11	11	75	39	36	..	..	..	..	6	..	18	6
	आमाटोली		4	4	29	12	17	..	..	..	..	2	1	6	3
	बड़खाडांड		3	3	23	12	11	..	..	..	..	3	..	7	2
	चिनाडांड		1	1	15	6	9	..	..	6	9	1	1	3	2
	जामपानी		44	45	269	130	139	..	..	..	..	6	8	78	26
	सरनाडीपा		5	5	30	12	18	..	..	..	..	3	..	6	4
	टिपाइनडीपा		9	9	66	29	37	..	..	..	..	7	1	19	10
	टांगरा टोली		9	9	60	30	30	..	..	..	..	5	..	19	6
361	जुड़वाइन	4,269.00	80	82	465	230	235	7	9	106	125	39	9	132	6
	आमाटोली		12	13	79	47	32	3	3	..	..	6	3	24	..
	तेतरटोली		5	5	20	11	9	..	..	..	..	3	..	5	1
	जुड़वाइन		15	16	84	44	40	4	6	2	5	6	1	27	1
	बुढ़ाडेरा		2	2	9	4	5	..	..	4	5	..	..	2	..
	डोगाझरिया		4	4	26	10	16	..	..	7	11	3	..	7	..
	मांगाडोली		4	4	24	11	13	..	..	9	7	3	1	7	..
	औरापानी		32	32	185	87	98	..	..	82	95	15	4	50	4
	कादोपानी		6	6	38	16	22	..	..	2	2	3	..	10	..
362	सालामाली	1,404.00	36	38	225	104	121	4	1	33	43	36	19	54	2
	अमेरा खोर		12	14	77	34	43	..	..	33	43	14	11	18	1
	सालामाली		24	24	148	70	78	4	1	..	..	22	8	36	1
363	डेवाढेलगी	1,333.00	14	19	115	58	57	..	..	14	8	20	8	32	4
364	गिधासांड	988.00	61	65	330	163	167	14	13	120	129	67	31	93	32
365	जामटोली	1,242.00	67	75	425	202	223	..	..	182	206	51	24	107	44
	जामटोली		20	22	119	66	53	..	..	60	50	20	3	35	14
	आमाटोली		15	16	107	47	60	..	..	47	60	15	13	25	12
	हकडांड		32	37	199	89	110	..	..	75	96	16	8	47	18
366	कस्तुरा	2993.00	146	152	881	414	467	23	30	302	344	133	78	216	138
	कस्तुरा		54	54	298	141	157	23	30	92	105	48	23	83	51
	मराई टोली		86	92	534	247	287	..	..	210	239	82	55	118	78
	रामबन्ध		6	6	49	26	23	..	..	..	..	3	..	15	9
367	केन्दा पानी	1,846.00	30	37	212	105	107	16	19	28	30	47	8	70	9
368	खुटीटोली	1,233.00	45	48	285	137	148	..	..	103	105	69	14	68	13

जशपुर तहसील

काम करने वाले																						
I		II		III		IV		V(a)		V(b)		VI		VII		VIII		IX		X काम न करने वाले		स्थानीय कोडनं.
पु.	स्त्री	पु.	स्त्री	पु.	स्त्री	पु.	स्त्री	पु.	स्त्री	पु.	स्त्री	पु.	स्त्री	पु.	स्त्री	पु.	स्त्री	पु.	स्त्री	पु.	स्त्री	
17	18	19	20	21	22	23	24	25	26	27	28	29	30	31	32	33	34	35	36	37	38	1
10	1	2	1	..	..	..	..	..	..	..	..	..	..	..	..	..	..	2	..	19	33	
7	..	..	..	..	..	..	..	..	..	..	..	..	..	..	..	..	..	..	..	8	8	
77	3	4	..	..	..	..	..	4	1	..	..	..	..	..	..	..	..	1	..	62	176	
22	..	1	..	..	..	..	..	1	1	..	..	..	..	..	..	..	..	..	..	26	36	
70	33	4	..	..	..	..	..	..	..	..	..	..	..	..	..	..	..	..	..	59	118	358
6	3	..	..	..	..	..	..	..	..	..	..	..	..	..	..	..	..	..	..	3	6	
53	25	4	..	..	..	..	..	..	..	..	..	..	..	..	..	..	..	..	..	41	82	
11	5	..	..	..	..	..	..	..	..	..	..	..	..	..	..	..	..	..	..	15	30	
95	2	10	..	..	..	..	..	..	..	..	..	..	..	..	..	..	..	2	..	108	214	359
44	1	3	..	..	..	..	..	..	..	..	..	..	..	..	..	..	..	..	..	45	82	
51	1	7	..	..	..	..	..	..	..	..	..	..	..	..	..	..	..	2	..	63	132	
142	54	10	4	..	..	..	..	2	..	..	..	..	..	..	..	..	..	2	1	114	238	360
17	6	1	..	..	..	..	..	..	..	..	..	..	..	..	..	..	..	..	..	21	30	
6	2	..	1	..	..	..	..	..	..	..	..	..	..	..	..	..	..	..	..	6	14	
7	2	..	..	..	..	..	..	..	..	..	..	..	..	..	..	..	..	..	..	5	9	
3	2	..	..	..	..	..	..	..	..	..	..	..	..	..	..	..	..	..	..	3	7	
70	24	6	1	..	..	..	..	..	..	..	..	..	..	..	..	..	..	2	1	52	113	
6	4	..	..	..	..	..	..	..	..	..	..	..	..	..	..	..	..	..	..	6	14	
14	8	3	2	..	..	..	..	2	..	..	..	..	..	..	..	..	..	..	..	10	27	
19	6	..	..	..	..	..	..	..	..	..	..	..	..	..	..	..	..	..	..	11	24	
117	2	13	4	..	..	..	..	2	..	..	..	..	..	..	..	..	..	..	..	98	229	361
22	..	2	..	..	..	..	..	..	..	..	..	..	..	..	..	..	..	..	..	23	32	
5	..	..	1	..	..	..	..	..	..	..	..	..	..	..	..	..	..	..	..	6	8	
23	..	3	1	..	..	..	..	1	..	..	..	..	..	..	..	..	..	..	..	17	39	
2	..	..	..	..	..	..	..	..	..	..	..	..	..	..	..	..	..	..	..	2	5	
7	..	..	..	..	..	..	..	..	..	..	..	..	..	..	..	..	..	..	..	3	16	
6	..	..	..	..	..	..	..	1	..	..	..	..	..	..	..	..	..	..	..	4	13	
44	2	6	2	..	..	..	..	..	..	..	..	..	..	..	..	..	..	..	..	37	94	
8	..	2	..	..	..	..	..	..	..	..	..	..	..	..	..	..	..	..	..	6	22	
47	1	3	1	..	..	..	..	2	..	..	..	..	..	..	..	..	..	2	..	50	119	362
16	1	1	..	..	..	..	..	..	..	..	..	..	..	..	..	..	..	1	..	16	42	
31	..	2	1	..	..	..	..	2	..	..	..	..	..	..	..	..	..	1	..	34	77	
22	..	8	3	..	..	..	..	2	1	..	..	..	..	..	..	..	..	..	..	26	53	363
70	27	19	5	1	..	..	..	..	..	..	..	..	..	..	..	..	..	3	..	70	135	364
92	42	10	2	..	..	..	..	1	..	..	..	..	..	..	..	1	..	3	..	95	179	365
35	13	..	1	..	..	..	..	..	..	..	..	..	..	..	..	..	..	..	..	31	39	
17	12	5	..	..	..	..	..	..	..	..	..	..	..	..	..	1	..	2	..	22	48	
40	17	5	1	..	..	..	..	1	..	..	..	..	..	..	..	..	..	1	..	42	92	
131	..	75	136	..	..	..	..	6	1	..	..	..	..	..	..	..	..	4	1	198	329	366
38	..	38	51	..	..	..	..	4	..	..	..	..	..	..	..	..	..	3	..	58	106	
85	..	30	76	..	..	..	..	2	1	..	..	..	..	..	..	..	..	1	1	129	209	
8	..	7	9	..	..	..	..	..	..	..	..	..	..	..	..	..	..	..	..	11	14	
61	1	7	8	..	..	..	..	2	..	..	..	..	..	..	..	..	..	..	..	35	98	367
58	12	6	1	..	..	..	..	1	..	..	..	..	..	2	..	..	..	1	..	69	135	368

जनगणना का प्राथमिक सारांश

स्थानीय कोड नं.	गांव/वार्ड गणना ब्लाक का नाम	गांव का क्षेत्रफल एकड़ में नगर/वार्ड का वर्ग कि.मी.में	आबाद रिहायशी मकानों की संख्या	परिवारों की संख्या	गिने गये व्यक्तियों की कुल संख्या (बेघरबार और संस्थाओं में रहने वालों व्यक्तियों सहित)			अनुसूचित जातियां		अनुसूचित जन-जातियां		साक्षर एवं शिक्षित व्यक्ति		(I-IX) कुल काम करने वाले	
					व्यक्ति	पु.	स्त्री	पु.	स्त्री	पु.	स्त्री	पु.	स्त्री	पु.	स्त्री
1	2	3	4	5	6	7	8	9	10	11	12	13	14	15	16
369	पाकर टोली	435.00	15	18	119	63	56	1	..	58	51	22	15	35	4
370	पटिया पानी	729.00	12	13	88	48	40	..	..	12	11	23	9	28	2
371	रायडीह	851.00	68	72	419	198	221	..	..	136	165	83	41	87	18
372	टेडापहाड	1,143.00	21	24	122	64	58	..	..	50	38	21	13	36	2
373	बांसतला	579.00	12	13	104	55	49	..	..	6	10	16	4	26	12
374	बिपतपुर	2,722.00	165	195	1,014	501	513	39	32	216	240	150	58	284	50
	बिपतपुर		50	61	290	143	147	29	26	63	68	44	19	83	10
	भेलवा टोली		17	18	99	46	53	4	3	41	49	24	13	27	8
	बगीचा टोली		13	17	101	52	49	..	..	23	26	14	1	25	13
	डीपा टोली		22	23	148	71	77	6	3	52	58	25	14	39	5
	कोठी आमा		14	16	76	38	38	..	..	10	8	5	5	23	3
	सेन्दुआर टोली		13	15	70	37	33	..	..	5	5	10	2	21	3
	डुमर टोली		36	45	230	114	116	..	..	22	26	28	4	66	8
375	गांगी मुड़ा	485.00	11	13	93	49	44	..	..	7	9	14	4	26	..
376	घुटघुटी	463.00	8	8	52	26	26	..	..	8	7	12	2	16	2
377	झरगांव	5029.00	92	106	644	316	328	..	..	197	206	117	37	187	17
	झरगांव		32	40	213	105	108	..	..	39	38	41	6	62	11
	शंकर टोली		21	24	147	63	84	..	..	50	74	28	17	41	3
	डांडपानी		4	4	37	21	16	..	..	21	16	9	3	9	..
	दर्रीपानी		14	16	92	46	46	..	..	10	7	9	1	28	1
	जमकुदर		7	7	61	29	32	..	..	25	29	8	4	15	..
	बनगांव		4	5	31	19	12	..	..	19	12	4	1	12	..
	बदनीझरिया		10	10	63	33	30	..	..	33	30	18	5	20	2
378	कादो पानी	388.00	12	12	71	36	35	..	..	19	13	14	4	23	3
379	कोरना	1971.00	121	149	910	433	477	58	51	166	192	167	64	219	2
	कोरना		40	55	329	151	178	51	42	16	30	58	24	82	..
	अम्बाडीपा		3	6	38	21	17	..	..	..	..	14	4	10	..
	प्रधान टोली		17	19	134	65	69	7	9	45	46	17	5	29	1
	मांझाटोली		14	18	95	45	50	..	..	27	32	17	5	25	..
	भलमंडा		6	6	41	22	19	..	..	22	19	10	5	9	..
	पगुराबहार		17	19	98	46	52	..	..	24	27	20	7	26	..
	पण्डरी पानी		24	26	175	83	92	..	..	32	38	31	14	38	1
380	पगुराटांगर	491.00	27	28	176	89	87	1	..	29	27	29	9	45	1
381	टांगर टोली	476.00	44	50	252	108	144	..	..	79	107	37	7	65	14
382	बम्हनी	601.00	46	54	280	143	137	..	..	39	39	54	8	77	..
	बम्हनी		13	15	67	35	32	..	..	1	1	17	3	21	..
	बेहरा टोली		18	23	121	65	56	..	..	1	..	23	3	31	..
	भेडीटोली		8	9	52	26	26	..	..	23	18	7	2	13	..
	डांड टोली		7	7	40	17	23	..	..	14	20	7	..	12	..
383	बोड़ाछापुर	536.00	42	45	205	99	106	..	..	97	102	14	2	61	..
	बोड़ाछापुर		23	24	107	52	55	..	..	50	51	9	..	36	..
	नेंतर टोली		5	6	32	14	18	..	..	14	18	..	..	9	..
	डंडा टोली		8	9	44	21	23	..	..	12	23	3	2	8	..
	आम टोली		6	6	22	12	10	..	..	12	10	2	..	8	..

काम करने वाले																						
I		II		III		IV		V(a)		V(b)		VI		VII		VIII		IX		X काम न करने वाले		
पु.	स्त्री	पु.	स्त्री	पु.	स्त्री	पु.	स्त्री	पु.	स्त्री	पु.	स्त्री	पु.	स्त्री	पु.	स्त्री	पु.	स्त्री	पु.	स्त्री	पु.	स्त्री	स्थानीय कोडनं.
17	18	19	20	21	22	23	24	25	26	27	28	29	30	31	32	33	34	35	36	37	38	1
24	4	10	..	..	..	..	..	..	..	..	..	..	..	..	..	..	..	1	..	28	52	369
23	..	5	2	..	..	..	..	..	..	..	..	..	..	..	..	..	..	..	..	20	38	370
71	14	7	3	1	..	..	..	6	..	..	..	..	..	..	..	..	..	2	1	111	203	371
27	1	7	1	..	..	..	..	1	..	..	..	..	..	..	..	..	..	1	..	28	56	372
26	12	..	..	..	..	..	..	..	..	..	..	..	..	..	..	..	..	..	..	29	37	373
210	15	60	35	1	..	..	..	20	..	..	..	..	..	2	..	..	..	..	..	217	463	374
65	4	16	6	..	..	..	..	1	..	..	..	..	..	1	..	..	..	..	..	60	137	
21	3	5	5	..	..	..	..	1	..	..	..	..	..	..	..	..	..	..	..	19	45	
20	2	5	11	..	..	..	..	..	..	..	..	..	..	..	..	..	..	..	..	27	36	
26	2	12	3	..	..	..	..	1	..	..	..	..	..	..	..	..	..	..	..	32	72	
12	2	11	1	..	..	..	..	..	..	..	..	..	..	..	..	..	..	..	..	15	35	
13	1	2	2	1	..	..	..	4	..	..	..	..	..	1	..	..	..	..	..	16	30	
44	1	9	7	..	..	..	..	13	..	..	..	..	..	..	..	..	..	..	..	48	108	
24	..	1	..	..	..	..	..	1	..	..	..	..	..	..	..	..	..	..	..	23	44	375
16	2	..	..	..	..	..	..	..	..	..	..	..	..	..	..	..	..	..	..	10	24	376
146	5	29	10	..	..	..	..	8	2	..	..	..	..	..	..	..	..	4	..	129	311	377
51	2	10	8	..	..	..	..	1	1	..	..	..	..	..	..	..	..	..	..	43	97	
25	2	9	..	..	..	..	..	4	1	..	..	..	..	..	..	..	..	3	..	22	81	
9	..	..	..	..	..	..	..	..	..	..	..	..	..	..	..	..	..	..	..	12	16	
22	..	4	1	..	..	..	..	2	..	..	..	..	..	..	..	..	..	..	..	18	45	
13	..	1	..	..	..	..	..	..	..	..	..	..	..	..	..	..	..	1	..	14	32	
11	..	1	..	..	..	..	..	..	..	..	..	..	..	..	..	..	..	..	..	7	12	
15	1	4	1	..	..	..	..	1	..	..	..	..	..	..	..	..	..	..	..	13	28	
19	1	4	2	..	..	..	..	..	..	..	..	..	..	..	..	..	..	..	..	13	32	378
171	..	32	1	1	..	..	..	10	..	..	1	..	..	..	..	..	..	5	..	214	475	379
59	..	15	..	..	..	..	..	4	..	..	..	..	..	..	..	..	..	4	..	69	178	
8	..	1	..	1	..	..	..	..	..	..	..	..	..	..	..	..	..	..	..	11	17	
20	..	9	..	..	..	..	..	..	..	..	1	..	..	..	..	..	..	..	..	36	68	
25	..	..	..	..	..	..	..	..	..	..	..	..	..	..	..	..	..	..	..	20	50	
9	..	..	..	..	..	..	..	..	..	..	..	..	..	..	..	..	..	..	..	13	19	
17	..	5	..	..	..	..	..	4	..	..	..	..	..	..	..	..	..	..	..	20	52	
33	..	2	1	..	..	..	..	2	..	..	..	..	..	..	..	..	..	1	..	45	91	
40	..	2	1	..	..	..	..	2	..	..	..	..	..	..	..	..	..	1	..	44	86	380
56	14	2	..	..	..	..	..	5	..	..	..	..	..	..	..	..	..	2	..	43	130	381
64	..	10	..	..	..	..	..	1	..	..	..	..	..	..	..	..	..	2	..	66	137	382
18	..	2	..	..	..	..	..	..	..	..	..	..	..	..	..	..	..	1	..	14	32	
26	..	4	..	..	..	..	..	1	..	..	..	..	..	..	..	..	..	..	..	34	56	
12	..	..	..	..	..	..	..	..	..	..	..	..	..	..	..	..	..	1	..	13	26	
8	..	4	..	..	..	..	..	..	..	..	..	..	..	..	..	..	..	..	..	5	23	
53	..	7	..	..	..	..	..	1	..	..	..	..	..	..	..	..	..	..	..	38	106	383
30	..	5	..	..	..	..	..	1	..	..	..	..	..	..	..	..	..	..	..	16	55	
8	..	1	..	..	..	..	..	..	..	..	..	..	..	..	..	..	..	..	..	5	18	
8	..	..	..	..	..	..	..	..	..	..	..	..	..	..	..	..	..	..	..	13	23	
7	..	1	..	..	..	..	..	..	..	..	..	..	..	..	..	..	..	..	..	4	10	

जनगणना का प्राथमिक सारांश

स्थानीय कोड नं.	गांव/वार्ड गणना ब्लाक का नाम	गांव का क्षेत्रफल एकड़ में नगर/वार्ड का वर्ग कि.मी.में	आबाद रिहायशी मकानों की संख्या	परिवारों की संख्या	जिने गये व्यक्तियों की कुल संख्या (बेघरबार और संस्थाओं में रहने वालों व्यक्तियों सहित)			अनुसूचित जातियां		अनुसूचित जन-जातियां		साक्षर एवं शिक्षित व्यक्ति		(I-IX) कुल काम करने वाले	
					व्यक्ति	पु.	स्त्री	पु.	स्त्री	पु.	स्त्री	पु.	स्त्री	पु.	स्त्री
1	2	3	4	5	6	7	8	9	10	11	12	13	14	15	16
384	छेरडांड	2,811.00	147	168	926	457	469	40	45	192	195	167	33	282	24
	छेरडांड		58	66	363	183	180	38	41	61	52	75	22	104	6
	भेडीटोली		10	12	50	32	18	1	..	..	.	16	1	20	..
	पण्डरी		7	9	40	20	20	..	..	20	20	5	..	13	..
	बरगन बहार		6	7	32	10	22	..	..	10	21	1	..	8	1
	नवाटोली		24	25	151	76	75	..	..	64	67	26	2	45	3
	डेम्बू लोगरा		10	11	57	26	31	..	..	21	21	6	1	19	5
	बरटोली		21	23	142	73	69	..	..	16	14	25	2	52	..
	टुकूटोली		11	15	91	37	54	1	4	..	..	13	5	21	9
385	लोरो	1,296.00	92	98	567	278	289	14	17	252	258	104	46	158	1
	लोरो		34	37	217	107	110	8	12	88	87	32	9	63	1
	सरबहला		23	25	150	73	77	2	1	70	73	34	20	42	..
	सिरीडीपा		35	36	200	98	102	4	4	94	98	38	17	53	..
386	पतराटोली	1,766.00	145	169	800	387	413	30	27	289	309	104	20	219	9
	पतराटोली		52	66	295	139	156	23	18	91	111	51	10	75	4
	रेंगार टोली		18	18	82	43	39	..	..	41	33	10	1	28	..
	खरहा पानी		13	14	81	37	44	..	..	12	22	2	1	20	..
	पंडरी पानी		36	42	179	85	94	7	9	72	79	22	1	53	2
	टांगल टोली		5	6	49	23	26	..	..	19	21	7	3	13	1
	मांझा टोली		21	23	114	60	54	..	..	54	43	12	4	30	2
387	सिरीटोली	926.00	79	89	479	238	241	..	..	193	196	95	22	134	..
	सिरीटोली		24	31	146	75	71	..	..	40	37	39	6	37	..
	खरवा टोली		17	17	72	33	39	..	..	28	35	6	4	22	..
	सिरीडीया		6	6	43	25	18	..	..	25	18	13	3	11	..
	धुआंडांड		17	18	112	54	58	..	..	50	54	26	6	35	..
	गुल झरिया		15	17	106	51	55	..	..	50	52	11	3	29	..
388	चटकपुर	1,877.00	105	113	674	331	343	12	15	233	246	76	38	190	..
	चटकपुर		14	14	82	40	42	..	..	18	18	8	3	28	..
	सिदवार टोली		24	28	157	84	73	..	..	62	56	18	10	45	..
	तेतर टोली		8	8	49	25	24	..	..	22	19	9	2	12	..
	कुरूम केला		32	34	210	96	114	12	15	70	90	19	21	56	..
	सरना डीपा		1	1	4	3	1	..	..	3	1	2	..	2	..
	जूनाडीह		3	3	21	9	12	..	..	4	5	5	2	5	..
	सारस बहार		23	25	151	74	77	..	..	54	57	15	..	42	..
389	डंडहाडिह	2,177.00	76	83	506	255	251	..	..	121	129	88	47	140	..
	डंडहाडीह		18	20	113	58	55	..	..	9	14	28	11	36	..
	रजौरी		22	22	136	74	62	..	..	38	30	22	8	35	..
	कुसुम कोना		5	6	50	22	28	..	..	22	28	8	10	10	..
	बैगा टोली		10	11	62	26	36	..	..	10	15	5	4	14	..
	रेंगार बहार		9	10	78	42	36	..	..	29	30	15	7	23	..
	केल्हा चुवां		4	4	24	12	12	..	..	7	8	3	3	8	..
	राई टोली		8	10	43	21	22	..	..	6	4	7	4	14	..
390	दुलदुला	4,024.00	321	381	2,059	968	1,091	9	5	646	760	283	216	543	158
	दुलदुला		27	43	189	99	90	..	..	62	63	51	22	57	5

काम करने वाले																						
I		II		III		IV		V(a)		V(b)		VI		VII		VIII		IX		X काम न करने वाले		
पु.	स्त्री	पु.	स्त्री	पु.	स्त्री	पु.	स्त्री	पु.	स्त्री	पु.	स्त्री	पु.	स्त्री	पु.	स्त्री	पु.	स्त्री	पु.	स्त्री	पु.	स्त्री	स्थानीय कोड नं.
17	18	19	20	21	22	23	24	25	26	27	28	29	30	31	32	33	34	35	36	37	38	1
221	5	28	2	6	10	..	..	7	1	..	..	..	..	3	1	..	..	17	5	175	445	384
72	3	13	1	..	..	..	..	6	..	..	..	..	..	3	1	..	..	10	1	79	174	
12	..	2	..	4	..	..	..	..	..	..	..	..	..	..	..	..	..	2	..	12	18	
10	..	2	..	..	..	..	..	..	..	..	..	..	..	..	..	..	..	1	..	7	20	
8	1	..	..	..	..	..	..	..	..	..	..	..	..	..	..	..	..	..	..	2	21	
41	1	2	1	1	1	..	..	1	..	..	..	..	..	..	..	..	..	..	..	31	72	
15	..	2	..	..	1	..	..	..	1	..	..	..	..	..	..	..	..	2	3	7	26	
42	..	7	..	1	..	..	..	..	..	..	..	..	..	..	..	..	..	2	..	21	66	
21	..	..	..	..	8	..	..	..	..	..	..	..	..	..	..	..	..	..	1	16	45	
114	..	30	1	..	..	..	..	6	..	.	..	3	..	..	..	..	..	5	..	120	288	385
39	..	15	1	..	..	..	..	5	..	..	..	2	..	..	..	..	..	2	..	44	109	
28	..	10	..	..	..	..	..	1	..	..	..	1	..	..	..	..	..	2	..	31	77	
47	..	5	..	..	..	..	..	..	..	..	..	..	..	..	..	..	..	1	..	45	102	
162	2	30	5	1	..	..	..	15	2	..	..	..	..	2	..	..	..	9	..	168	404	386
47	..	12	2	..	..	..	..	6	2	..	..	..	..	2	..	..	..	8	..	64	152	
18	..	9	..	..	..	..	..	1	..	..	..	..	..	..	..	..	..	..	..	15	39	
11	..	5	..	..	..	..	..	4	..	..	..	..	..	..	..	..	..	..	..	17	44	
49	1	1	1	..	..	..	..	1	..	..	..	..	..	..	..	..	..	..	..	32	92	
11	..	1	1	..	..	..	..	..	..	..	..	..	..	..	..	..	..	1	..	10	25	
26	1	2	1	1	..	..	..	1	..	..	..	..	..	..	..	..	..	..	..	30	52	
120	..	8	..	..	..	..	..	4	..	..	..	..	..	..	..	..	..	2	..	104	241	387
35	..	..	..	..	..	..	..	1	..	..	..	..	..	..	..	..	..	1	..	38	71	
22	..	..	..	..	..	..	..	..	..	..	..	..	..	..	..	..	..	..	..	11	39	
11	..	..	..	..	..	..	..	..	..	..	..	..	..	..	..	..	..	..	..	14	18	
25	..	7	..	..	..	..	..	2	..	..	..	..	..	..	..	..	..	1	..	19	58	
27	..	1	..	..	..	..	..	1	..	..	..	..	..	..	..	..	..	..	..	22	55	
175	..	3	..	2	..	..	..	3	..	..	..	..	..	1	..	1	..	5	..	141	343	388
28	..	..	..	..	..	..	..	..	..	..	..	..	..	..	..	..	..	..	..	12	42	
41	..	2	..	2	..	..	..	..	..	..	..	..	..	..	..	..	..	..	..	39	73	
10	..	..	..	..	..	..	..	1	..	..	..	..	..	1	..	..	..	..	..	13	24	
49	..	1	..	..	..	..	..	1	..	..	..	..	..	..	..	..	..	5	..	40	114	
2	..	..	..	..	..	..	..	..	..	..	..	..	..	..	..	..	..	..	..	1	1	
4	..	..	..	..	..	..	..	..	..	..	..	..	..	..	..	1	..	..	..	4	12	
41	..	..	..	..	..	..	..	1	..	..	..	..	..	..	.	..	..	..	..	32	77	
114	..	14	..	2	..	..	..	5	..	..	..	..	..	..	..	1	..	4	..	115	251	389
34	..	..	..	2	..	..	..	..	..	..	..	..	..	..	..	..	..	..	..	22	55	
31	..	2	..	..	..	..	..	1	..	..	..	..	..	..	..	..	..	1	..	39	62	
10	..	..	..	..	..	..	..	..	..	..	..	..	..	..	..	..	..	..	..	12	28	
12	..	..	..	..	..	..	..	2	..	..	..	..	..	..	..	..	..	..	..	12	36	
16	..	4	..	..	..	..	..	2	..	..	..	..	..	..	..	..	..	1	..	19	36	
7	..	1	..	..	..	..	..	..	..	..	..	..	..	..	..	..	..	..	..	4	12	
4	..	7	..	..	..	..	..	..	..	..	..	..	..	..	..	1	..	2	..	7	22	
416	118	36	18	3	..	..	..	21	8	3	..	..	..	22	6	1	..	41	8	425	933	390
26	2	3	3	3	..	..	..	4	..	2	..	..	..	6	..	..	..	13	..	42	85	

जनगणना का प्राथमिक सारांश

स्थानीय कोड नं.	गांव/वार्ड गणना ब्लाक का नाम	गांव का क्षेत्रफल एकड़ में नगर/वार्ड का वर्ग कि.मी.में	आबाद रिहायशी मकानों की संख्या	परिवारों की संख्या	गिने गये व्यक्तियों की कुल संख्या (बेघरबार और संस्थाओं में रहने वालों व्यक्तियों सहित)			अनुसूचित जातियां		अनुसूचित जन-जातियां		साक्षर एवं शिक्षित व्यक्ति		(I-IX) कुल काम करने वाले	
					व्यक्ति	पु.	स्त्री	पु.	स्त्री	पु.	स्त्री	पु.	स्त्री	पु.	स्त्री
1	2	3	4	5	6	7	8	9	10	11	12	13	14	15	16
	नुनिया ताला		64	82	336	170	166	5	3	60	63	37	5	108	10
	आसान बहार		37	44	224	101	123	..	..	44	64	37	7	64	15
	श्रीगढ़		4	4	25	13	12	..	..	13	12	3	2	4	3
	सोकोडीपा		5	7	31	14	17	2	1	4	8	3	..	10	3
	टोगरी टोली		4	6	32	16	16	..	..	16	16	5	3	8	1
	जतरा टोली		14	15	110	51	59	..	..	51	59	19	17	27	4
	भिन्डापुर		53	55	269	129	140	1	1	102	111	15	3	79	33
	आम्बाटोली		22	28	276	95	181	..	..	91	177	61	133	36	15
	सुनहडांड		24	24	150	75	75	..	..	51	44	16	7	39	22
	कादो बहार		14	14	70	32	38	1	..	5	4	..	..	20	16
	उबका पानी		6	6	38	22	16	..	..	18	14	3	1	10	4
	डीपाटोली		22	23	138	67	71	..	..	65	63	15	4	33	6
	ढुठीअम्बा		25	30	171	84	87	..	..	64	62	18	12	48	21
391	खुटी टोली	1,159.00	54	59	303	144	159	..	..	76	82	35	4	79	2
	खुटी टोली		19	21	119	58	61	..	..	36	37	18	2	29	..
	जोकतला		21	23	109	49	60	..	..	11	18	7	2	32	2
	तेतर टोली		9	10	50	26	24	..	..	25	21	8	..	12	..
	नावा टोली		5	5	25	11	14	..	..	4	6	2	..	6	..
392	सिरिम केला	2,589.00	175	201	1042	507	535	72	65	152	167	106	33	286	50
	सिरिम केला		63	75	345	167	178	34	28	27	29	31	9	96	20
	कोरकोट टोली		26	32	189	93	96	1	..	4	10	21	5	55	2
	छिपा टोली		7	7	41	23	18	..	..	23	18	4	2	11	3
	करम टोली		17	19	100	50	50	35	35	..	..	6	..	29	6
	बम्हनी गया		10	10	51	24	27	..	..	..	..	2	..	14	2
	फरसा		52	58	316	150	166	2	2	98	110	42	17	81	17
393	बांस पतरा	602.00	48	60	298	138	160	..	..	33	56	44	7	80	54
	बांस पतरा		17	21	101	42	59	..	..	16	40	17	6	25	31
	मका डीपा		6	7	34	15	19	..	..	..	..	4	..	9	5
	टिपन टोली		18	24	128	65	63	..	..	3	3	22	1	34	14
	डांगसी		6	7	29	15	14	..	..	14	13	1	..	11	4
	कुसम टोली		1	1	6	1	5	..	..	..	..	..	..	1	..
394	वासुदेवपुर	1,891.00	101	113	588	282	306	35	47	180	190	30	12	163	173
	वासुदेवपुर		22	29	152	71	81	4	9	16	15	5	5	46	43
	घुटघुरी		6	7	26	14	12	14	12	..	..	..	..	9	8
	भंवरलिटी		5	5	29	12	17	11	16	1	1	1	..	6	6
	घोतीमुरा		22	22	118	55	63	..	..			5	1	33	38
	खड़िया टोली		20	24	110	53	57	6	10	34	36	4	2	33	35
	बरटोली		16	16	101	49	52	..	..	46	51	6	4	23	27
	खटंगा टोली		10	10	52	28	24	..	..	28	24	9	..	13	16
395	भुसडी टोली	1465.00	86	90	575	282	293	..	..	257	272	72	46	159	139
	भुसडी टोली		39	39	275	131	144	..	..	113	124	34	24	72	60
	केन्द टोली		10	10	60	28	32	..	..	27	32	5	4	19	18
	पाकर टोली		12	13	83	39	44	..	..	38	44	13	7	22	20
	महुवा टोली		11	12	67	37	30	..	..	37	30	15	5	21	14

अशपुर तहसील

काम करने वाले																						
I		II		III		IV		V(a)		V(b)		VI		VII		VIII		IX		X काम न करने वाले		स्थानीय कोडनं.
पु.	स्त्री	पु.	स्त्री	पु.	स्त्री	पु.	स्त्री	पु.	स्त्री	पु.	स्त्री	पु.	स्त्री	पु.	स्त्री	पु.	स्त्री	पु.	स्त्री	पु.	स्त्री	
17	18	19	20	21	22	23	24	25	26	27	28	29	30	31	32	33	34	35	36	37	38	1
89	7	7	2	..	..	..	..	2	..	1	..	..	..	..	..	..	..	9	1	62	156	
44	8	5	..	..	..	..	..	4	1	..	..	..	..	10	3	..	..	1	3	37	108	
3	2	1	1	..	..	..	..	..	..	..	..	..	..	..	..	..	..	..	..	9	9	
6	2	2	..	..	..	..	..	2	1	..	..	..	..	..	..	..	..	..	..	4	14	
6	..	1	1	..	..	..	..	..	..	..	..	..	..	..	..	..	..	1	..	8	15	
23	2	..	1	..	..	..	..	..	..	..	..	..	..	..	..	1	..	3	1	24	55	
71	27	4	6	..	..	..	..	1	..	..	..	..	..	1	..	..	..	2	..	50	107	
19	9	3	..	..	..	..	..	2	..	..	..	..	..	1	3	..	..	11	3	59	166	
39	22	..	..	..	..	..	..	..	..	..	..	..	..	..	..	..	..	..	..	36	53	
11	9	4	1	..	..	..	..	5	6	..	..	..	..	..	..	..	..	..	..	12	22	
8	4	1	..	..	..	..	..	1	..	..	..	..	..	..	..	..	..	..	..	12	12	
26	5	4	1	..	..	..	..	..	..	..	..	..	..	3	..	..	..	..	..	34	65	
45	19	1	2	..	..	..	..	..	..	..	..	..	..	1	..	..	..	1	..	36	66	
68	2	8	..	..	..	..	..	2	..	..	..	..	..	..	..	..	..	1	..	65	157	391
21	..	5	..	..	..	..	..	2	..	..	..	..	..	..	..	..	..	1	..	29	61	
30	2	2	..	..	..	..	..	..	..	..	..	..	..	..	..	..	..	..	..	17	58	
12	..	..	..	..	..	..	..	..	..	..	..	..	..	..	..	..	..	..	..	14	24	
5	..	1	..	..	..	..	..	..	..	..	..	..	..	..	..	..	..	..	..	5	14	
202	10	53	34	..	..	..	..	26	6	..	..	..	..	1	..	..	..	4	..	221	485	392
69	4	21	14	..	..	..	..	5	2	..	..	..	..	..	..	..	..	1	..	71	158	
48	1	4	1	..	..	..	..	2	..	..	..	..	..	..	..	..	..	1	..	38	94	
7	..	4	3	..	..	..	..	..	..	..	..	..	..	..	..	..	..	..	..	12	15	
9	1	5	1	..	..	..	..	15	4	..	..	..	..	..	..	..	..	..	..	21	44	
9	..	3	2	..	..	..	..	..	..	..	..	..	..	..	..	..	..	2	..	10	25	
60	4	16	13	..	..	..	..	4	..	..	..	..	..	1	..	..	..	..	..	69	149	
71	49	3	4	..	..	..	..	..	..	2	..	..	..	3	1	..	..	1	..	58	106	393
19	26	2	4	..	..	..	..	..	..	..	..	..	..	3	1	..	..	1	..	17	28	
7	5	..	..	..	..	..	..	..	..	2	..	..	..	..	..	..	..	..	..	6	14	
33	14	1	..	..	..	..	..	..	..	..	..	..	..	..	..	..	..	..	..	31	49	
11	4	..	..	..	..	..	..	..	..	..	..	..	..	..	..	..	..	..	..	4	10	
1	..	..	..	..	..	..	..	..	..	..	..	..	..	..	..	..	..	..	..	..	5	
134	151	14	12	..	..	..	..	10	9	3	1	..	..	..	..	..	..	2	..	119	133	394
39	36	7	7	..	..	..	..	..	..	..	..	..	..	..	..	..	..	..	..	25	38	
..	..	..	..	..	..	..	..	9	8	..	..	..	..	..	..	..	..	..	..	5	4	
1	1	4	5	..	..	..	..	..	..	..	..	..	..	..	..	..	..	1	..	6	11	
32	38	..	..	..	..	..	..	..	..	..	..	..	..	..	..	..	..	1	..	22	25	
30	34	..	..	..	..	..	..	..	..	3	1	..	..	..	..	..	..	..	..	20	22	
21	26	1	..	..	..	..	..	1	1	..	..	..	..	..	..	..	..	..	..	26	25	
11	16	2	..	..	..	..	..	..	..	..	..	..	..	..	..	..	..	..	..	15	8	
141	135	10	2	..	..	..	..	5	2	1	..	..	..	..	..	..	..	2	..	123	154	395
61	59	4	..	..	..	..	..	4	1	1	..	..	..	..	..	..	..	2	..	59	84	
18	18	1	..	..	..	..	..	..	..	..	..	..	..	..	..	..	..	..	..	9	14	
20	20	2	..	..	..	..	..	..	..	..	..	..	..	..	..	..	..	..	..	17	24	
22	14	2	..	..	..	..	..	..	..	..	..	..	..	..	..	..	..	..	..	13	16	

जनगणना का प्राथमिक सारांश

स्थानीय कोड नं.	गांव/वार्ड गणना ब्लाक का नाम	गांव का क्षेत्रफल एकड़ में नगर/वार्ड का वर्ग कि.मी.में	आबाद रिहायशी मकानों की संख्या	परिवारों की संख्या	गिने गये व्यक्तियों की कुल संख्या (बेघरबार और संस्थाओं में रहने वालों व्यक्तियों सहित)			अनुसूचित जातियां		अनुसूचित जन-जातियां		साक्षर एवं शिक्षित व्यक्ति		(I-IX) कुल काम करने वाले	
					व्यक्ति	पु.	स्त्री	पु.	स्त्री	पु.	स्त्री	पु.	स्त्री	पु.	स्त्री
1	2	3	4	5	6	7	8	9	10	11	12	13	14	15	16
	डांड टोली		14	16	90	47	43	..	..	42	42	5	6	22	27
396	चराई डांड	2,331.00	159	169	918	451	467	35	39	158	183	142	47	254	119
	चराई डांड		42	51	240	108	132	20	29	49	65	36	15	67	65
	हिजरा डांडी		1	1	7	3	4	..	..	3	4	1	..	2	2
	सिहार पिंड		31	31	163	82	81	..	..	66	70	36	17	42	24
	कदम कछार		29	29	140	74	66	15	10	40	44	12	3	36	14
	गंझू टोली		19	19	107	54	53	..	..	..	..	13	5	30	8
	देवर सांड		14	14	108	59	49	..	..	..	..	27	5	33	2
	पकरी टोली		23	24	153	71	82	..	..	..	..	17	2	44	4
397	खटंगा	2,064.00	192	200	1,145	547	598	12	14	141	171	110	20	336	261
	खटंगा		75	76	396	181	215	12	14	100	109	44	9	113	60
	डिपा टोली		7	8	35	13	22	..	..	..	..	3	..	8	15
	बागबुड़ी		32	34	184	84	100	..	..	..	..	16	1	59	63
	राम टोली		15	18	115	58	57	..	..	..	..	7	..	39	23
	कोइनार डीपा		6	6	42	22	20	..	..	..	..	8	3	16	12
	बैसन्टुकू		25	25	166	79	87	..	..	..	..	13	2	41	28
	महकूर टोली		32	33	207	110	97	..	..	41	52	19	5	60	60
398	बेलघुटरी	391.00	38	42	212	106	106	..	..	26	25	22	3	60	9
399	भुमरा	289.00	24	25	142	62	80	..	..	26	27	6	1	39	11
400	भुरसा	443.00	49	55	297	140	157	17	19	80	94	22	8	87	103
401	बोड़ो कछार	1,258.00	56	63	321	164	157	7	7	83	86	34	1	78	10
402	कन्डोरा	2,643.00	161	174	929	467	462	27	15	4	4	76	14	246	239
	कन्डोरा		94	107	528	268	260	25	15	4	4	49	9	141	135
	करम टोली		17	17	97	48	49	1	..	..	..	6	2	26	28
	महुवा टोली		50	50	304	151	153	1	..	..	..	21	3	79	76
403	खड़सा	788.00	36	36	227	111	116	..	..	64	61	22	12	58	75
	खड़सा		21	21	125	61	64	..	..	14	9	13	6	34	43
	करंज टोली		15	15	102	50	52	..	..	50	52	9	6	24	32
404	कोमड़ो	482.00	33	38	223	118	105	3	6	69	65	47	19	55	68
	कोमड़ो		25	30	176	93	83	..	..	55	56	36	12	44	51
	घूरी डीपा		8	8	47	25	22	3	6	14	9	11	7	11	17
405	मयाली	1,288.00	45	48	293	149	144	..	..	80	78	44	10	80	80
	मयाली		19	20	125	63	62	..	..	2	3	15	1	36	28
	बड़ा भदरा		12	12	60	34	26	..	..	32	24	15	4	17	16
	डांड टोली		14	16	108	52	56	..	..	46	51	14	5	27	36
406	रायकेरा	1,219.00	120	139	723	365	358	2	..	181	175	90	17	223	215
	रायकेरा		73	84	484	248	236	2	..	170	166	47	12	146	135
	राम सायर		47	55	239	117	122	..	..	11	9	43	5	77	80
407	सलेहा टोली	985.00	43	44	262	128	134	..	..	99	107	23	10	59	5
	सलेहा टोली		5	6	36	17	19	..	..	12	13	4	2	8	..
	कारी छापर		15	15	87	48	39	..	..	33	25	5	3	23	1
	जाम डांड		5	5	28	15	13	..	..	11	12	2	2	7	1
	बहेरा टोली		8	8	49	19	30	..	..	19	30	5	1	8	.
	ढोठी घुटरा		10	10	62	29	13	..	..	24	27	7	2	13	3

जशपुर तहसील

I		II		III		IV		काम करने वाले V(a)		V(b)		VI		VII		VIII		IX		X काम न करने वाले		स्थानीय कोडनं
पु.	स्त्री	पु.	स्त्री	पु.	स्त्री	पु.	स्त्री	पु.	स्त्री	पु.	स्त्री	पु.	स्त्री	पु.	स्त्री	पु.	स्त्री	पु.	स्त्री	पु.	स्त्री	
17	18	19	20	21	22	23	24	25	26	27	28	29	30	31	32	33	34	35	36	37	38	1
20	24	1	2	..	..	..	..	1	1	..	..	..	..	..	..	..	..	..	..	25	16	
209	96	14	12	1	..	..	..	13	10	1	1	1	..	4	..	2	..	9	..	197	348	396
47	50	7	12	1	..	..	..	2	3	..	..	..	..	3	..	..	..	7	..	41	67	
2	2	..	..	..	..	..	..	..	..	..	..	..	..	..	..	..	..	..	..	1	2	
38	23	1	..	..	..	..	..	2	1	..	..	..	..	..	..	..	..	1	..	40	57	
28	8	1	..	..	..	..	..	7	6	..	..	..	..	..	..	..	..	..	..	38	52	
28	8	..	..	..	..	..	..	..	..	..	..	..	..	..	..	2	..	..	..	24	45	
25	1	4	..	..	..	..	..	..	..	1	1	1	..	1	..	..	..	1	..	26	47	
41	4	1	..	..	..	..	..	2	..	..	..	..	..	..	..	..	..	..	..	27	78	
302	247	17	6	1	..	..	..	9	6	..	1	..	..	1	1	..	..	6	..	211	337	397
96	57	8	1	1	..	..	..	4	..	..	1	..	..	..	1	..	..	4	..	68	155	
7	14	..	..	..	..	..	..	1	1	..	..	..	..	..	..	..	..	..	..	5	7	
55	57	..	2	..	..	..	..	2	4	..	..	..	..	1	..	..	..	1	..	25	37	
31	20	5	2	..	..	..	..	2	1	..	..	..	..	..	..	..	..	1	..	19	34	
16	12	..	..	..	..	..	..	..	..	..	..	..	..	..	..	..	..	..	..	6	8	
40	28	1	..	..	..	..	..	..	..	..	..	..	..	..	..	..	..	..	..	38	59	
57	59	3	1	..	..	..	..	..	..	..	..	..	..	..	..	..	..	..	..	50	37	
37	..	21	8	..	..	..	..	2	1	..	..	..	..	..	..	..	..	..	..	46	97	398
25	..	13	10	..	..	..	..	1	1	..	..	..	..	..	..	..	..	..	..	23	69	399
82	100	4	3	..	..	..	..	..	..	..	..	..	..	..	..	1	..	..	..	53	54	400
67	2	5	2	..	..	..	..	5	6	..	..	..	..	..	..	..	..	1	..	86	147	401
228	228	5	4	2	..	..	..	9	7	..	..	..	..	1	..	..	..	1	..	221	223	402
126	128	5	2	2	..	..	..	7	5	..	..	..	..	1	..	..	..	..	..	127	125	
26	27	..	1	..	..	..	..	..	..	..	..	..	..	..	..	..	..	..	..	22	21	
76	73	..	1	..	..	..	..	2	2	..	..	..	..	..	..	..	..	1	..	72	77	
55	72	1	2	..	..	..	..	1	1	..	..	..	..	..	..	..	..	1	..	53	41	403
31	40	1	2	..	..	..	..	1	1	..	..	..	..	..	..	..	..	1	..	27	21	
24	32	..	..	..	..	..	..	..	..	..	..	..	..	..	..	..	..	..	..	26	20	
42	56	8	12	1	..	..	..	..	..	..	..	..	..	..	..	..	..	4	..	63	37	404
34	39	7	12	1	..	..	..	..	..	..	..	..	..	..	..	..	..	2	..	49	32	
8	17	1	..	..	..	..	..	..	..	..	..	..	..	..	..	..	..	2	..	14	5	
65	59	11	18	..	..	..	..	4	3	..	..	..	..	..	..	..	..	..	..	69	64	405
26	11	10	17	..	..	..	..	..	..	..	..	..	..	..	..	..	..	..	..	27	34	
16	15	1	1	..	..	..	..	..	..	..	..	..	..	..	..	..	..	..	..	17	10	
23	33	..	..	..	..	..	..	4	3	..	..	..	..	..	..	..	..	..	..	25	20	
188	195	27	17	..	..	..	..	2	2	..	..	..	..	3	1	..	..	3	..	142	143	406
119	123	21	9	..	..	..	..	2	2	..	..	..	..	1	1	..	..	3	..	102	101	
69	72	6	8	..	..	..	..	..	..	..	..	..	..	2	..	..	..	..	..	40	42	
52	1	4	1	..	..	..	..	3	3	..	..	..	..	..	..	..	..	..	..	69	129	407
8	..	..	..	..	..	..	..	..	..	..	..	..	..	..	..	..	..	..	..	9	19	
22	1	1	..	..	..	..	..	..	..	..	..	..	..	..	..	..	..	..	..	25	38	
6	..	..	..	..	..	..	..	1	1	..	..	..	..	..	..	..	..	..	..	8	12	
8	..	..	..	..	..	..	..	..	..	..	..	..	..	..	..	..	..	..	..	11	30	
8	..	3	1	..	..	..	..	2	2	..	..	..	..	..	..	..	..	..	..	16	30	

जनगणना का प्राथमिक सारांश

स्थानीय कोड नं.	गांव/वार्ड गणना ब्लाक का नाम	गांव का क्षेत्रफल एकड़ में नगर/वार्ड का वर्ग कि.मी.में	आबाद रिहायशी मकानों की संख्या	परिवारों की संख्या	जिन्हें व्यक्तियों की कुल संख्या (बेघरबार और संस्थाओं में रहने वालों व्यक्तियों सहित)			अनुसूचित जातियां		अनुसूचित जन-जातियां		साक्षर एवं शिक्षित व्यक्ति		(I-IX) कुल काम करने वाले	
					व्यक्ति	पु.	स्त्री	पु.	स्त्री	पु.	स्त्री	पु.	स्त्री	पु.	स्त्री
1	2	3	4	5	6	7	8	9	10	11	12	13	14	15	16
408	भण्डरी	459.00	47	57	324	172	152	3	6	159	135	38	13	88	1
409	देव बोरा	540.00	41	49	281	124	157	2	5	88	109	30	8	67	5
410	गन्झार	162.00	9	13	64	28	36	..	..	4	4	9	2	15	1
411	घुई टांगर	284.00	28	36	190	95	95	..	..	62	64	29	15	46	4
412	जोंकारी	1,795.00	129	154	860	436	424	60	58	129	130	154	40	223	15
	जोंकारी		78	99	539	280	259	36	43	74	70	118	38	147	8
	जोगी टोपर		17	19	105	50	55	..	..	50	51	9	..	24	3
	पाकर कुदर		34	36	216	106	110	24	15	5	6	27	2	52	4
413	कमतरा	794.00	69	80	451	218	233	3	2	184	201	37	14	119	44
	कमतरा		24	26	140	67	73	3	2	54	63	7	2	38	19
	बेहरा टोली		45	54	311	151	160	..	..	130	138	30	12	81	25
414	खखा टोली	1127.00	84	98	513	247	266	..	..	93	104	50	10	148	33
415	लोधमा	2,459.00	262	323	1,762	885	877	170	189	302	310	160	32	542	155
	लोधमा		142	182	976	485	491	155	172	147	160	107	26	276	85
	गिरहुल डीह		56	64	390	208	182	9	8	7	1	37	2	140	30
	ढोलचुवा		64	77	396	192	204	6	9	148	149	16	4	126	40
416	बासन ताला	1,321.00	142	154	808	388	420	6	7	274	312	121	52	231	16
	बनडीपा		13	16	84	47	37	5	6	10	9	7	1	29	1
	अम्बा टोली		7	7	32	13	19	..	..	13	19	3	1	10	..
	बासन ताला		16	16	54	22	32	..	..	22	32	14	2	18	2
	बेल टोली		76	82	449	212	237	..	..	162	183	66	28	126	10
	रेंगार टोली		4	4	29	16	13	..	..	15	13	3	3	8	1
	तेतर टोली		2	2	11	5	6	..	..	5	6	..	..	3	..
	नवा टोली		24	27	149	73	76	1	1	47	50	28	17	37	2
417	भेलवा टोली	1,691.00	138	141	737	380	357	17	20	261	263	108	14	216	77
	खुटी टोली		20	23	120	63	57	..	..	59	55	16	3	38	9
	करम टोली		18	18	110	50	60	..	..	45	58	16	2	27	12
	महुवा टोली		9	9	52	28	24	..	..	24	22	4	1	16	5
	भंडार डीपा		9	9	45	24	21	..	..	19	18	2	..	16	3
	भलवा टोली		29	29	128	64	64	10	16	37	37	28	1	42	10
	गंझू टोली		19	19	69	39	30	..	..	6	9	22	2	21	6
	हलबोहा टोली		8	8	42	18	24	..	..	14	13	5	..	10	7
	बैगा टोली		6	6	30	13	17	..	..	10	15	2	1	8	6
	बिहार टोली		2	2	9	5	4	5	4	..	..	1	..	4	1
	तेतर टोली		18	18	132	76	56	2	..	47	36	12	4	34	18
418	बोतली डांड	643.00	35	35	202	92	110	17	12	30	39	8	3	52	20
	कोरवा टोली		3	3	12	5	7	..	..	2	4	..	..	4	4
	बोतली डांड		30	30	181	82	99	12	8	28	35	8	3	45	15
	खुटी पारा		2	2	9	5	4	5	4	..	..	..	..	3	1
419	चटकपुर (बेने)	1,386.00	97	97	557	275	282	39	45	175	178	54	12	149	83
	बथान टोली		2	2	15	8	7	..	..	..	..	..	1	4	3
	खेखार		12	12	64	32	32	..	..	32	32	12	1	18	9
	चटकपुर		36	36	203	106	97	..	..	65	63	12	..	58	33
	उरांव टोली		44	44	256	120	136	39	45	69	73	29	10	65	35

काम करने वाले																						
I		II		III		IV		V(a)		V(b)		VI		VII		VIII		IX		X काम न करने वाले		
पु.	स्त्री	पु.	स्त्री	पु.	स्त्री	पु.	स्त्री	पु.	स्त्री	पु.	स्त्री	पु.	स्त्री	पु.	स्त्री	पु.	स्त्री	पु.	स्त्री	पु.	स्त्री	स्थानीय कोड नं.
17	18	19	20	21	22	23	24	25	26	27	28	29	30	31	32	33	34	35	36	37	38	1
74	..	10	1	..	..	..	..	3	..	..	..	..	..	..	..	..	..	1	..	84	151	408
58	2	7	3	..	..	..	..	2	..	..	..	..	..	..	..	..	..	..	..	57	152	409
13	1	2	..	..	..	..	..	..	..	..	..	..	..	..	..	..	..	..	..	13	35	410
5	..	8	4	..	..	..	..	..	..	..	..	1	..	..	..	..	..	3	..	48	91	411
137	8	58	7	..	..	..	..	18	..	..	..	..	..	..	..	1	..	9	..	213	409	412
74	5	53	3	..	..	..	..	11	..	..	..	..	..	..	..	1	..	8	..	133	251	
22	2	2	1	..	..	..	..	..	..	..	..	..	..	..	..	..	..	..	..	26	52	
41	1	3	3	..	..	..	..	7	..	..	..	..	..	..	..	..	..	1	..	54	106	
98	24	17	19	..	..	..	..	2	1	..	..	..	..	..	..	..	..	2	..	99	189	413
28	2	8	16	..	..	..	..	2	1	..	..	..	..	..	..	..	..	..	..	29	54	
70	22	9	3	..	..	..	..	..	..	..	..	..	..	..	..	..	..	2	..	70	135	
109	6	30	23	..	..	..	..	7	4	..	..	..	..	1	..	..	..	1	..	99	233	414
339	34	155	120	..	..	..	..	30	1	1	..	..	..	10	..	..	..	7	..	343	722	415
175	30	56	54	..	..	..	..	28	1	..	..	..	..	10	..	..	..	7	..	209	406	
78	1	60	29	..	..	..	..	1	..	1	..	..	..	..	..	..	..	..	..	68	152	
86	3	39	37	..	..	..	..	1	..	..	..	..	..	..	..	..	..	..	..	66	164	
175	4	28	5	1	1	..	..	13	3	..	..	5	..	2	2	..	..	7	1	157	404	416
25	..	1	1	..	..	..	..	2	..	..	..	..	..	..	..	..	..	1	..	18	36	
9	..	1	..	..	..	..	..	..	..	..	..	..	..	..	..	..	..	..	..	3	19	
14	..	1	..	..	..	..	..	2	2	..	..	1	..	..	..	..	..	..	..	4	30	
92	4	18	2	1	1	..	..	9	1	..	..	4	..	2	1	..	..	..	1	86	227	
7	..	1	..	..	..	..	..	..	..	..	..	..	..	..	1	..	..	..	..	8	12	
3	..	..	..	..	..	..	..	..	..	..	..	..	..	..	..	..	..	..	..	2	6	
25	..	6	2	..	..	..	..	..	..	..	..	..	..	..	..	..	..	6	..	36	74	
130	46	64	23	..	..	..	..	17	8	..	..	..	..	..	..	1	..	4	..	164	280	417
25	7	11	2	..	..	..	..	2	..	..	..	..	..	..	..	..	..	..	..	25	48	
22	5	4	6	..	..	..	..	1	1	..	..	..	..	..	..	..	..	..	..	23	48	
11	3	5	2	..	..	..	..	..	..	..	..	..	..	..	..	..	..	..	..	12	19	
3	..	12	2	..	..	..	..	1	1	..	..	..	..	..	..	..	..	..	..	8	18	
25	3	9	5	..	..	..	..	6	2	..	..	..	..	..	..	..	..	2	..	22	54	
12	3	7	2	..	..	..	..	1	1	..	..	..	..	..	..	..	..	1	..	18	24	
6	4	3	2	..	..	..	..	1	1	..	..	..	..	..	..	..	..	..	..	8	17	
5	5	2	..	..	..	..	..	1	1	..	..	..	..	..	..	..	..	..	..	5	11	
..	..	1	..	..	..	..	..	3	1	..	..	..	..	..	..	..	..	..	..	1	3	
21	16	10	2	..	..	..	..	1	..	..	..	..	..	..	..	1	..	1	..	42	38	
32	9	11	9	..	..	..	..	9	2	..	..	..	..	..	..	..	..	..	..	40	90	418
3	1	1	3	..	..	..	..	..	..	..	..	..	..	..	..	..	..	..	..	1	3	
28	8	10	5	..	..	..	..	7	2	..	..	..	..	..	..	..	..	..	..	37	84	
1	..	..	1	..	..	..	..	2	..	..	..	..	..	..	..	..	..	..	..	2	3	
119	70	13	4	..	..	..	..	15	9	..	..	1	..	..	..	..	..	1	..	126	199	419
4	3	..	..	..	..	..	..	..	..	..	..	..	..	..	..	..	..	..	..	4	4	
18	9	..	..	..	..	..	..	..	..	..	..	..	..	..	..	..	..	..	..	14	23	
51	29	6	4	..	..	..	..	..	..	..	..	1	..	..	..	..	..	..	..	48	64	
42	26	7	..	..	..	..	..	15	9	..	..	..	..	..	..	..	..	1	..	55	101	

जनगणना का प्राथमिक सारांश

स्थानीय कोड नं.	गांव/वार्ड गणना ब्लाक का नाम	गांव का क्षेत्रफल एकड़ में नगर/वार्ड का वर्ग कि.मी.में	आबाद रिहायशी मकानों की संख्या	परिवारों की संख्या	गिने गये व्यक्तियों की कुल संख्या (बेघरबार और संस्थाओं में रहने वालों व्यक्तियों सहित)			अनुसूचित जातियां		अनुसूचित जन-जातियां		साक्षर एवं शिक्षित व्यक्ति		(I-IX) कुल काम करने वाले	
					व्यक्ति	पु.	स्त्री	पु.	स्त्री	पु.	स्त्री	पु.	स्त्री	पु.	स्त्री
1	2	3	4	5	6	7	8	9	10	11	12	13	14	15	16
	कुहुमड़ा		3	3	19	9	10	..	..	9	10	1	..	4	3
420	डूमर टोली	1,777.00	69	80	402	198	204	7	5	85	95	23	7	101	36
	डूमर टोली		50	56	271	130	141	7	5	36	49	21	7	72	16
	चूरल गड़ा		5	7	38	19	19	..	..	19	19	..	..	8	7
	पुरैन बांध		9	10	56	30	26	..	..	29	25	1	1	12	8
	रजौटी		2	3	11	6	5	..	..	..	..	1	..	4	1
	तारापानी		3	4	26	13	13	..	..	1	2	..	..	5	4
421	जोरा तराई	244.00	26	36	195	98	97	..	..	34	29	23	6	53	26
422	नवापारा	1,011.00	69	74	422	202	220	4	2	127	130	52	19	105	84
	नवापारा		43	47	262	122	140	4	2	78	83	40	12	67	62
	बुची डांडी		3	3	13	5	8	..	..	1	4	..	..	4	2
	लमती टोली		7	7	42	24	18	..	..	24	18	4	..	10	7
	पनभरा टोली		3	3	22	11	11	..	..	11	11	2	1	5	6
	डुमर डीपा		13	14	83	40	43	..	..	13	14	6	6	19	7
423	बिलासपुर	673.00	57	59	329	150	179	45	64	10	10	48	13	91	66
	बिलासपुर		15	17	31	11	20	..	..	..	..	3	2	9	4
	अम्बा डीपा		35	35	194	95	99	19	29	10	10	34	8	50	37
	डुमर डांड		7	7	104	44	60	26	35	..	..	11	3	32	25
424	चिटक वाइन	459.00	32	35	194	91	103	..	..	53	57	7	5	56	59
	चिटक वाइन		26	28	151	72	79	..	..	46	47	3	2	47	49
	डीपा टोली		6	7	43	19	24	..	..	7	10	4	3	9	10
425	केराडीह	1,462.00	179	190	1,068	564	504	10	3	301	271	218	52	263	38
	केराडीह		66	76	412	234	178	1	..	45	8	127	25	107	11
	दमगड़ा		25	25	156	82	74	..	..	59	52	20	8	36	5
	डड़गांव		33	33	184	92	92	..	..	87	87	18	2	49	1
	बरटोली		55	56	316	156	160	9	3	110	124	53	17	71	21
426	खुटगांव (अम्बा टोली)	1,723.00	111	124	779	369	410	18	11	242	267	137	44	207	131
	खुटगांव		35	37	267	124	143	4	1	113	129	55	16	63	61
	अम्बा टोली		22	24	128	63	65	..	..	14	7	33	15	41	17
	बथान टोली		11	14	68	35	33	..	..	10	13	3	3	22	1
	बेहरा टोली		19	22	128	59	69	..	..	48	50	19	5	35	30
	चमर टोली		24	27	188	88	100	14	10	57	68	27	5	46	22
427	कुडुकेला	2,918.00	180	190	1,088	524	564	80	81	149	170	219	75	334	202
	कुडुकेला		83	88	505	242	263	35	36	26	30	148	49	166	110
	गडा बहार		51	56	325	163	162	45	45	14	12	41	4	99	48
	जाम टोली		23	23	149	73	76	..	..	71	76	16	15	38	23
	भूसकुनी		7	7	36	15	21	..	..	9	12	6	5	9	6
	सरडीह		16	16	73	31	42	..	..	29	40	8	2	22	15
428	पगुरा	310.00	24	25	182	89	93	1	..	83	88	30	11	41	41
	पगुरा		11	11	88	43	45	..	..	41	45	19	7	20	12
	बरटोली		13	14	94	46	48	1	..	42	43	11	4	21	29
429	रेंगार घाट	688.00	73	73	401	180	221	..	..	177	218	41	18	118	120
	रेंगार घाट		68	68	364	164	200	..	..	161	197	37	16	111	111
	केन्द टोली		5	5	37	16	21	..	..	16	21	4	2	7	9

काम करने वाले																						
I		II		III		IV		V(a)		V(b)		VI		VII		VIII		IX		X काम न करने वाले		
पु.	स्त्री	पु.	स्त्री	पु.	स्त्री	पु.	स्त्री	पु.	स्त्री	पु.	स्त्री	पु.	स्त्री	पु.	स्त्री	पु.	स्त्री	पु.	स्त्री	पु.	स्त्री	स्थानीय कोड नं.
17	18	19	20	21	22	23	24	25	26	27	28	29	30	31	32	33	34	35	36	37	38	1
4	3	..	..	..	..	..	..	..	..	..	..	..	..	..	..	..	..	..	..	5	7	
78	36	18	..	..	..	..	..	4	..	..	..	..	..	..	..	..	..	1	..	97	168	420
60	16	8	..	..	..	..	..	4	..	..	..	..	..	..	..	..	..	..	..	58	125	
6	7	2	..	..	..	..	..	..	..	..	..	..	..	..	..	..	..	..	..	11	12	
9	8	2	..	..	..	..	..	..	..	..	..	..	..	..	..	..	..	1	..	18	18	
2	1	2	..	..	..	..	..	..	..	..	..	..	..	..	..	..	..	..	..	2	4	
1	4	4	..	..	..	..	..	..	..	..	..	..	..	..	..	..	..	..	..	8	9	
50	26	2	..	..	..	..	..	..	..	..	..	..	..	..	..	..	..	1	..	45	71	421
61	84	36	..	..	..	..	..	4	..	..	..	..	..	..	..	..	..	4	..	97	136	422
39	62	22	..	..	..	..	..	2	..	..	..	..	..	..	..	..	..	4	..	55	78	
..	2	4	..	..	..	..	..	..	..	..	..	..	..	..	..	..	..	..	..	1	6	
9	7	1	..	..	..	..	..	..	..	..	..	..	..	..	..	..	..	..	..	14	11	
5	6	..	..	..	..	..	..	..	..	..	..	..	..	..	..	..	..	..	..	6	5	
8	7	9	..	..	..	..	..	2	..	..	..	..	..	..	..	..	..	..	..	21	36	
73	50	4	1	1	..	..	..	6	13	..	2	..	..	1	..	..	..	6	..	59	113	423
8	4	..	..	..	..	..	..	..	..	..	..	..	..	..	..	..	..	1	..	2	16	
42	34	3	..	..	..	..	..	2	2	..	1	..	..	1	..	..	..	2	..	45	62	
23	12	1	1	1	..	..	..	4	11	..	1	..	..	..	..	..	..	3	..	12	35	
51	48	4	9	..	..	..	..	..	2	1	..	..	..	..	..	..	..	..	..	35	44	424
42	39	4	8	..	..	..	..	..	2	1	..	..	..	..	..	..	..	..	..	25	30	
9	9	..	1	..	..	..	..	..	..	..	..	..	..	..	..	..	..	..	..	10	14	
198	6	34	29	2	..	..	..	10	1	..	..	..	..	9	..	1	..	9	2	301	466	425
72	1	15	8	2	..	..	..	2	..	..	..	..	..	9	..	..	..	7	2	127	167	
27	2	7	2	..	..	..	..	1	1	..	..	..	..	..	..	..	..	1	..	46	69	
44	..	5	1	..	..	..	..	..	..	..	..	..	..	..	..	..	..	..	..	43	91	
55	3	7	18	..	..	..	..	7	..	..	..	..	..	..	..	1	..	1	..	85	139	
151	77	40	49	..	..	..	..	9	4	..	..	1	..	..	..	..	..	6	1	162	279	426
49	36	6	22	..	..	..	..	4	3	..	..	..	..	..	..	..	..	4	..	61	82	
29	9	10	7	..	..	..	..	1	1	..	..	1	..	..	..	..	..	..	..	22	48	
15	..	7	1	..	.	..	..	..	..	..	..	..	..	..	..	.	..	..	..	13	32	
27	24	7	5	..	..	..	..	..	..	..	..	..	..	..	..	..	..	1	1	24	39	
31	8	10	14	..	..	..	..	4	..	..	..	..	..	..	..	..	..	1	..	42	78	
263	161	62	37	..	..	..	..	4	3	..	..	..	..	..	..	..	..	5	1	190	362	427
130	84	30	24	..	..	..	..	2	2	..	..	..	..	..	..	..	..	4	..	76	153	
67	35	29	11	..	..	..	..	2	1	..	..	..	..	..	..	..	..	1	1	64	114	
35	22	3	1	..	..	..	..	..	..	..	..	..	..	..	..	..	..	..	..	35	53	
9	5	..	1	..	..	..	..	..	..	..	..	..	..	..	..	..	..	..	..	6	15	
22	15	..	..	..	..	..	..	..	..	..	..	..	..	..	..	..	..	..	..	9	27	
31	27	6	13	..	..	..	..	2	1	..	..	..	..	2	..	..	..	..	..	48	52	428
15	11	3	1	..	..	..	..	..	..	..	..	..	..	2	..	..	..	..	..	23	33	
16	16	3	12	..	..	..	..	2	1	..	.	..	..	..	..	..	..	..	..	25	19	
112	116	1	3	..	..	..	..	..	..	2	1	..	..	1	..	..	..	2	..	62	101	429
105	107	1	3	..	..	..	..	..	..	2	1	..	..	1	..	..	..	2	..	53	89	
7	9	..	..	..	..	..	..	..	..	..	..	..	..	..	..	..	..	..	..	9	12	

जनगणना का प्राथमिक सारांश

स्थानीय कोड नं.	गांव/वार्ड गणना ब्लाक का नाम	गांव का क्षेत्रफल एकड़ में नगर/वार्ड का वर्ग कि.मी.में	आबाद रिहायशी मकानों की संख्या	परिवारों की संख्या	जिसे सब व्यक्तियों की कुल संख्या (बेघरबार और संस्थाओं में रहने वालों व्यक्तियों सहित)			अनुसूचित जातियां		अनुसूचित जन-जातियां		साक्षर एवं शिक्षित व्यक्ति		(I-IX) कुल काम करने वाले	
					व्यक्ति	पु.	स्त्री	पु.	स्त्री	पु.	स्त्री	पु.	स्त्री	पु.	स्त्री
1	2	3	4	5	6	7	8	9	10	11	12	13	14	15	16
430	बनकोम्बो	1,702.00	125	126	667	335	332	68	70	194	190	100	18	191	144
	बनकोम्बो		119	120	633	318	315	68	70	191	186	97	17	180	140
	भंगाडेरा		6	6	34	17	17	..	..	3	4	3	1	11	4
431	घटमुन्डा	3,481.00	270	275	1,491	722	769	1	..	560	594	225	92	388	421
	बैगाटोली		94	98	543	256	287	..	..	214	242	68	29	137	159
	नीमटोली		19	19	101	53	48	..	..	31	24	14	2	29	28
	बांसटोली		13	13	60	27	33	..	..	20	27	8	1	16	16
	डीपा टोली		13	13	69	30	39	..	..	24	35	14	12	21	21
	घटमुन्डा		62	62	324	156	168	..	..	76	74	52	14	9	85
	पाकर टोली		26	26	125	67	58	..	..	64	57	12	3	39	38
	नावाटोली		43	44	269	133	136	1	..	131	155	57	31	56	74
432	जामचुंवा	2,219.00	178	181	1,011	491	520	4	5	224	217	120	41	273	243
	अम्बा टोली		22	23	129	57	72	..	..	7	6	5	..	33	34
	जामचुंवा		73	74	391	196	195	4	5	80	72	50	15	103	100
	छापर टोली		39	39	208	98	110	..	..	1	2	16	2	67	9
	सुखापोखर		22	23	153	73	80	..	..	73	80	32	15	35	26
	सरईटोली		12	12	71	37	34	..	..	33	28	8	1	23	16
	बरटोली		10	10	59	30	29	..	..	30	29	9	8	12	
433	सारंग डांड	570.00	25	27	152	75	77	..	..	72	74	10	2	43	35
	सारंग डांड		16	16	91	46	45	..	..	46	45	3	1	27	17
	पटेल टोली		9	11	61	29	32	..	..	26	29	7	1	16	18
434	अम्बाचुवां	1,022.00	41	41	278	132	146	1	3	85	99	34	5	63	2
	अम्बाचुवां		17	17	104	52	52	1	3	17	15	9	..	28	..
	खारडीपा		15	15	116	52	64	..	..	40	54	16	3	22	..
	पेटका पानी		2	2	13	6	7	..	..	6	7	2	1	2	..
	महुवालता		5	5	35	18	17	..	..	18	17	6	1	9	2
	बनखेता		2	2	10	4	6	..	..	4	6	1	..	2	..
435	बेमता टोली	935.00	73	103	729	467	262	7	3	414	240	308	39	117	56
	बेमता टोली		33	34	245	117	128	..	..	114	122	39	13	55	29
	लालगंज		9	14	81	55	26	1	..	53	26	46	11	10	1
	आरामसीन		1	8	23	15	8	2	2	9	5	9	3	6	2
	स्कूल पारा		14	26	231	210	21	4	1	168	8	194	10	17	1
	सलिया टोली		15	20	142	67	75	..	..	67	75	20	2	28	21
	इमली पारा		1	1	7	3	4	..	..	3	4	..	..	1	2
436	घुमाडांड	1,577.00	93	110	685	346	339	8	5	228	226	113	52	163	14
	नवाटोली		34	40	268	129	139	8	5	108	115	66	39	50	6
	मंझा टोली		6	6	32	16	16	..	..	14	13	6	4	7	1
	बुरीडेरा		7	9	36	21	15	..	..	..	..	4	..	13	3
	बुखी मुंजा		2	2	13	5	8	..	..	5	8	1	1	2	..
	घुमा डांड		17	23	162	86	76	..	..	81	72	25	8	41	1
	डीपा टोली		11	11	64	35	29	..	..	20	18	7	..	18	2
	मुंडा टोली		4	4	18	8	10	..	..	..	..	..	..	7	..
	सिरी टोली		12	15	92	46	46	..	..	..	..	4	..	25	1
437	गिनाबहार	2,189.00	212	259	1,865	745	1,120	11	9	608	979	257	441	356	44

जशपुर तहसील

काम करने वाले																						
I		II		III		IV		V(a)		V(b)		VI		VII		VIII		IX		X काम न करने वाले		
पु.	स्त्री	पु.	स्त्री	पु.	स्त्री	पु.	स्त्री	पु.	स्त्री	पु.	स्त्री	पु.	स्त्री	पु.	स्त्री	पु.	स्त्री	पु.	स्त्री	पु.	स्त्री	स्थानीय कोड नं.
17	18	19	20	21	22	23	24	25	26	27	28	29	30	31	32	33	34	35	36	37	38	1
147	118	36	23	..	..	..	..	5	3	..	..	1	..	1	..	..	..	1	..	144	188	430
136	114	36	23	..	..	..	..	5	3	..	..	1	..	1	..	..	..	1	..	138	175	
11	4	..	..	..	..	..	..	..	..	..	..	..	..	..	..	..	..	..	..	6	13	
313	367	59	51	..	..	..	..	9	3	..	..	..	..	1	..	..	..	6	.	334	348	431
118	146	15	11	..	..	..	..	3	2	..	..	..	..	..	..	..	..	1	..	119	128	
19	18	7	9	..	..	..	..	2	1	..	..	..	..	..	..	..	..	1	..	24	20	
14	12	2	4	..	..	..	..	..	..	..	..	..	..	..	..	..	..	..	..	11	17	
16	21	2	..	..	..	..	..	..	..	..	..	..	..	1	..	..	..	2	..	9	18	
59	58	30	27	..	..	..	..	1	..	..	..	..	..	..	..	..	..	..	..	66	83	
37	38	..	..	..	..	..	..	1	..	..	..	..	..	..	..	..	..	1	..	28	20	
50	74	3	..	..	..	..	..	2	..	..	..	..	..	..	..	..	..	1	..	77	62	
249	242	14	1	1	..	..	..	5	..	..	..	..	..	..	..	..	..	4	..	218	277	432
31	34	2	..	..	..	..	..	..	..	..	..	..	..	..	..	..	..	..	..	24	38	
96	100	5	..	1	..	..	..	..	..	..	..	..	..	..	..	..	..	1	..	93	95	
56	59	5	..	..	..	..	..	5	..	..	..	..	..	..	..	..	..	1	..	21	51	
32	26	1	..	..	..	..	..	..	..	..	..	..	..	..	..	..	..	2	..	38	54	
22	15	1	1	..	..	..	..	..	..	..	..	..	..	..	..	..	..	..	..	14	18	
12	8	..	..	..	..	..	..	..	..	..	..	..	..	..	..	..	..	..	..	18	21	
34	27	7	7	..	..	..	..	1	1	..	..	..	..	..	..	..	..	1	..	32	42	433
23	14	3	2	..	..	..	..	1	1	..	..	..	..	..	..	..	..	..	..	19	28	
11	13	4	5	..	..	..	..	..	..	..	..	..	..	..	..	..	..	1	..	13	14	
55	..	7	2	..	..	..	..	1	..	..	..	..	..	..	..	..	..	..	..	69	144	434
24	..	3	..	..	..	..	..	1	..	..	..	..	..	..	..	..	..	..	..	24	52	
22	..	..	..	..	..	..	..	..	..	..	..	..	..	..	..	..	..	..	..	30	64	
2	..	..	..	..	..	..	..	..	..	..	..	..	..	..	..	..	..	..	..	4	7	
5	..	4	2	..	..	..	..	..	..	..	..	..	..	..	..	..	..	..	..	9	15	
2	..	..	..	..	..	..	..	..	..	..	..	..	..	..	..	..	..	..	..	2	6	
47	6	35	50	..	..	..	..	9	..	..	..	2	..	4	..	..	..	20	..	350	206	435
28	2	20	27	..	..	..	..	4	..	..	..	1	..	..	..	..	..	2	..	62	91	
1	..	2	1	..	..	..	..	..	..	..	..	..	..	1	..	..	..	6	..	45	25	
..	..	..	2	..	..	..	..	..	..	..	..	1	..	..	..	..	..	5	..	9	6	
..	1	2	..	..	..	..	..	5	..	..	..	..	..	3	..	..	..	7	..	193	20	
17	3	11	18	..	..	..	..	..	..	..	..	..	..	..	..	..	..	..	..	39	54	
1	..	..	2	..	..	..	..	..	..	..	..	..	..	..	..	..	..	..	..	2	2	
102	..	28	14	..	..	..	..	15	..	2	..	1	..	1	..	3	..	11	..	183	325	436
26	..	4	6	..	..	..	..	5	..	1	..	1	..	1	..	2	..	10	..	79	133	
4	..	2	1	..	..	..	..	..	..	..	..	..	..	..	..	..	..	1	..	9	15	
2	..	5	3	..	..	..	..	6	..	..	..	..	..	..	..	..	..	..	..	8	12	
2	..	..	..	..	..	..	..	..	..	..	..	..	..	..	..	..	..	..	..	3	8	
35	..	4	1	..	..	..	..	1	..	1	..	..	..	..	..	..	..	..	..	45	75	
11	..	5	2	..	..	..	..	2	..	..	..	..	..	..	..	..	..	..	..	17	27	
3	..	3	..	..	..	..	..	1	..	..	..	..	..	..	..	..	..	..	..	1	10	
19	..	5	1	..	..	..	..	..	..	..	..	..	..	..	..	1	..	..	..	21	45	
261	1	55	21	4	..	..	..	5	..	4	1	5	..	2	..	1	..	19	21	389	1,076	437

जनगणना का प्राथमिक सारांश

स्थानीय कोड नं.	गांव/वार्ड गणना ब्लाक का नाम	गांव का क्षेत्रफल एकड़ में नगर/वार्ड का वर्ग कि.मी.में	आबाद रिहायशी मकानों की संख्या	परिवारों की संख्या	जिने वाले व्यक्तियों की कुल संख्या (बेघरबार और संस्थाओं में रहने वालों व्यक्तियों सहित)			अनुसूचित जातियां		अनुसूचित जन-जातियां		साक्षर एवं शिक्षित व्यक्ति		(I-IX) कुल काम करने वाले	
					व्यक्ति	पु.	स्त्री	पु.	स्त्री	पु.	स्त्री	पु.	स्त्री	पु.	स्त्री
1	2	3	4	5	6	7	8	9	10	11	12	13	14	15	16
	गिनाबहार		38	51	250	125	125	11	8	46	46	43	6	71	9
	बर टोली		36	45	302	148	154	..	..	143	153	49	27	59	3
	पाकर टोली		2	2	8	3	5	..	..	3	5	1	1	1	2
	चट्टान टोली		9	10	68	29	39	..	..	22	34	1	3	17	2
	हल्का डीपा		60	72	442	220	222	..	1	219	221	56	28	106	6
	डीपा टोली		16	17	123	60	63	..	..	56	58	26	9	26	..
	बंगला टोली		1	1	12	4	8	..	..	4	8	2	..	3	..
	महुवा सांड		19	22	135	56	79	..	..	37	52	13	9	31	..
	मंगलूपारा		25	33	471	78	393	..	..	59	376	61	352	31	22
	बुडीलेटे		5	5	45	20	25	..	..	15	19	4	5	10	..
	मुन्डा पारा		1	1	9	2	7	..	..	2	7	1	1	1	..
438	खजूबहार	803.00	82	85	499	227	272	..	..	168	212	91	49	111	6
	खजूबहार		37	39	200	96	104	..	..	52	60	35	8	54	6
	उरांव पारा		36	36	235	99	136	..	..	92	125	44	33	43	..
	सेमर टोली		5	5	33	19	14	..	..	11	9	8	5	8	..
	भंवर टोली		3	4	24	10	14	..	..	10	14	4	3	5	..
	मेडीलता		1	1	7	3	4	..	..	3	4	..	..	1	..
439	टुकूपानी	633.00	47	51	271	132	139	48	61	78	73	35	16	66	3
	टुकूपानी		23	25	148	77	71	..	..	71	66	25	15	34	..
	घासी टोली		18	20	82	37	45	35	43	2	2	5	..	24	3
	डीपा टोली		6	6	41	18	23	13	18	5	5	5	1	8	..
440	ढोढ़ी डांड	2,234.00	154	178	1,003	517	486	2	..	402	374	132	54	252	41
	पोखर टोली		5	5	31	18	13	..	..	18	13	7	1	6	1
	ढोढ़ी डांड		70	86	406	198	208	..	..	129	133	58	22	109	28
	नवा टोली		13	17	94	51	43	..	..	24	14	9	..	27	4
	धौता टोली		9	11	53	28	25	..	..	25	23	7	2	12	1
	पतरा टोली		20	20	175	92	83	2	..	90	83	22	16	39	5
	बैला टोली		23	23	155	78	77	..	..	71	73	18	11	34	1
	सिमरा टोली		14	16	89	52	37	..	..	45	35	11	2	25	1
441	गड़ाकटा	2,081.00	96	105	682	322	360	..	..	32	38	65	36	211	87
	मंझा टोली		22	26	163	80	83	..	..	1	..	19	5	49	10
	गड़ाकटा		22	26	156	78	78	..	..	..	..	17	10	52	18
	घोड़राबांध		14	14	100	44	56	..	..	31	38	16	14	29	15
	उबका पानी		17	17	99	45	54	..	..	..	..	2	1	30	12
	राजा डांड		21	22	164	75	89	..	..	..	..	11	6	51	32
442	कुनकुरी	1,866.00	435	681	3,870	2,314	1556	116	114	1139	498	1452	415	922	176
	जाम टोली		5	7	54	32	22	..	..	31	22	15	7	20	..
	डीपा टोली		18	22	117	65	52	3	3	46	36	25	7	35	..
	डुडगू टोली		7	8	48	23	25	..	..	6	6	6	3	13	1
	बगबी टोली		20	35	178	90	88	..	..	61	62	42	35	44	3
	कुनकुरी*		281	445	2,102	1,154	948	88	86	273	162	627	225	605	104
	कोयला पारा		23	44	722	563	159	..	..	520	124	501	94	80	65
	मझा टोली		51	58	243	118	125	15	15	36	26	30	7	62	3
	डाक बंगला		14	16	90	45	45	4	3	10	13	13	5	17	..

जशपुर तहसील

काम करने वाले																						
I		II		III		IV		V(a)		V(b)		VI		VII		VIII		IX		X काम न करने वाले		
पु.	स्त्री	पु.	स्त्री	पु.	स्त्री	पु.	स्त्री	पु.	स्त्री	पु.	स्त्री	पु.	स्त्री	पु.	स्त्री	पु.	स्त्री	पु.	स्त्री	पु.	स्त्री	स्थानीय कोड नं.
17	18	19	20	21	22	23	24	25	26	27	28	29	30	31	32	33	34	35	36	37	38	1
37	..	30	9	..	..	..	..	1	..	..	..	..	..	..	..	..	..	3	..	54	116	
40	..	8	2	1	..	..	..	1	..	2	..	3	..	..	..	..	..	4	1	89	151	
..	..	1	2	..	..	..	..	..	..	..	..	..	..	..	..	..	..	..	..	2	3	
12	..	4	2	..	..	..	..	1	..	..	..	..	..	..	..	..	..	..	..	12	37	
99	..	7	6	..	..	..	..	..	..	..	..	..	..	..	..	..	..	..	..	114	216	
21	..	2	..	1	..	..	..	..	..	..	..	..	..	1	..	..	..	1	..	34	63	
3	..	..	..	..	..	..	..	..	..	..	..	..	..	..	..	..	..	..	..	1	8	
28	..	1	..	1	..	..	..	1	..	..	..	..	..	..	..	..	..	..	..	25	79	
11	1	2	..	1	..	..	..	..	..	2	1	2	..	1	..	1	..	11	20	47	371	
9	..	..	..	..	..	..	..	1	..	..	..	..	..	..	..	..	..	..	..	10	25	
1	..	..	..	..	..	..	..	..	..	..	..	..	..	..	..	..	..	..	..	1	7	
97	..	11	6	..	..	..	..	1	..	..	..	..	..	..	..	..	..	2	..	116	266	438
45	..	9	6	..	..	..	..	..	..	..	..	..	..	..	..	..	..	..	..	42	98	
39	..	2	..	..	..	..	..	1	..	..	..	..	..	..	..	..	..	1	..	56	136	
8	..	..	..	..	..	..	..	..	..	..	..	..	..	..	..	..	..	..	..	11	14	
4	..	..	..	..	..	..	..	..	..	..	..	..	..	..	..	..	..	1	..	5	14	
1	..	..	..	..	..	..	..	..	..	..	..	..	..	..	..	..	..	..	..	2	4	
49	..	16	3	..	..	..	..	..	..	..	..	..	..	..	..	..	..	1	..	66	136	439
32	..	1	..	..	..	..	..	..	..	..	..	..	..	..	..	..	..	1	..	43	71	
12	..	12	3	..	..	..	..	..	..	..	..	..	..	..	..	..	..	..	..	13	42	
5	..	3	..	..	..	..	..	..	..	..	..	..	..	..	..	..	..	..	..	10	23	
204	3	40	36	1	..	..	..	3	2	..	..	1	..	..	..	1	..	2	..	265	445	440
6	..	..	1	..	..	..	..	..	..	..	..	..	..	..	..	..	..	..	..	12	12	
86	2	18	25	1	..	..	..	2	1	..	..	1	..	..	..	..	..	1	..	89	180	
23	..	4	4	..	..	..	..	..	..	..	..	..	..	..	..	..	..	..	..	24	39	
10	..	2	1	..	..	..	..	..	..	..	..	..	..	..	..	..	..	..	..	16	24	
27	1	11	4	..	..	..	..	..	..	..	..	..	..	..	..	..	..	1	..	53	78	
32	..	1	1	..	..	..	..	..	..	..	..	..	..	..	..	1	..	..	..	44	76	
20	..	4	..	..	..	..	..	1	1	..	..	..	..	..	..	..	..	..	..	27	36	
186	83	16	4	..	..	..	..	4	..	1	..	..	..	..	..	1	..	3	..	111	273	441
46	10	1	..	..	..	..	..	..	..	..	..	..	..	..	..	..	..	2	..	31	73	
43	18	7	..	..	..	..	..	2	..	..	..	..	..	..	..	..	..	..	..	26	60	
24	15	2	..	..	..	..	..	2	..	1	..	..	..	..	..	..	..	..	..	15	41	
25	12	3	..	..	..	..	..	..	..	..	..	..	..	..	..	1	..	1	..	15	42	
48	28	3	4	..	..	..	..	..	..	..	..	..	..	..	..	..	..	..	..	24	57	
202	12	164	54	20	..	2	..	92	17	20	1	11	..	192	4	15	1	204	87	1392	1380	442
6	..	4	..	..	..	..	..	..	..	..	..	..	..	..	..	..	..	10	..	12	22	
24	..	7	..	..	..	..	..	1	..	..	..	..	..	..	..	1	..	2	..	30	52	
6	..	7	1	..	..	..	..	..	..	..	..	..	..	..	..	..	..	..	..	10	24	
19	1	8	2	1	..	..	..	3	..	2	..	1	..	2	..	1	..	7	..	46	85	
70	11	96	50	10	..	..	..	81	15	18	1	6	..	175	4	11	1	138	22	549	844	
20	..	22	..	3	..	2	..	..	..	..	..	..	..	6	..	1	..	26	65	483	94	
46	..	14	1	..	..	..	..	2	2	..	..	..	..	..	..	..	..	..	..	56	122	
5	..	6	..	2	..	..	..	..	..	..	..	1	..	1	..	..	..	2	..	28	45	

जनगणना का प्राथमिक सारांश

स्थानीय कोड नं.	गांव/वार्ड गणना ब्लाक का नाम	गांव का क्षेत्रफल एकड़ में नगर/वार्ड का वर्ग कि.मी.में	आबाद रिहायशी मकानों की संख्या	परिवारों की संख्या	जिसमें सभी व्यक्तियों की कुल संख्या (बेघरबार और संस्थाओं में रहने वालों व्यक्तियों सहित)			अनुसूचित जातियां		अनुसूचित जन-जातियां		साक्षर एवं शिक्षित व्यक्ति		(I-IX) कुल काम करने वाले	
					व्यक्ति	पु.	स्त्री	पु.	स्त्री	पु.	स्त्री	पु.	स्त्री	पु.	स्त्री
1	2	3	4	5	6	7	8	9	10	11	12	13	14	15	16
	बेहराटोली		16	46	316	224	92	6	7	156	47	193	32	46	..
443	पंडरीपानी	1,132.00	64	83	450	223	227	4	5	54	56	26	3	117	2
	खुंटीटोली		25	33	185	95	90	..	..	18	12	11	3	49	..
	गंझूटोली		9	9	67	32	35	..	..	30	34	5	..	15	1
	पगारटोली		13	16	78	35	43	..	..	6	10	5	..	17	..
	पंडरीपानी		17	25	120	61	59	4	5	..	..	5	..	36	1
444	रेमते	1,058.00	53	69	391	186	205	1	1	36	30	49	18	85	7
	नबाटोली		18	19	119	55	64	..	..	..	..	12	3	30	2
	रेमते		27	41	204	94	110	..	..	..	..	22	..	45	4
	चांदीडांड		6	7	54	28	26	..	..	28	26	15	14	6	1
	कांसीटोली		2	2	14	9	5	1	1	8	4	..	1	4	..
445	छुरीटोली	370.00	26	27	185	81	104	5	4	75	99	16	15	40	1
446	हुर्राडांड	2,392.00	216	231	1,362	646	716	28	25	495	558	181	89	345	357
	हुर्राडांड		54	57	306	145	161	16	15	101	114	40	16	87	87
	मझाटोली		18	23	117	48	69	..	..	15	28	13	5	31	28
	डोमराटोली		6	6	35	16	19	..	..	2	2	15	..	8	9
	करमटोली		18	19	121	60	61	..	..	54	53	25	15	24	15
	नवाटोली		10	12	80	43	37	..	..	37	34	9	..	24	23
	मतलूटोली		28	28	157	77	80	1	..	73	78	19	9	32	42
	अखाटोली		32	34	208	110	98	..	..	83	76	29	17	64	49
	डीपाटोली		10	10	61	29	32	11	10	15	19	4	2	14	13
	अंवरीजोर		40	42	277	118	159	..	..	115	154	27	25	61	81
447	कलिबा	3,383.00	222	231	1,344	647	697	8	10	491	527	218	118	309	178
	चन्डूटोली		34	35	239	117	122	..	..	110	115	44	25	43	..
	टुंगरीटोली		8	8	59	28	31	..	..	27	31	12	6	9	..
	बैगाटोली		57	58	338	155	183	..	..	120	133	36	22	75	1
	बड़काटोली		52	55	291	136	155	8	10	56	70	54	43	76	58
	सलियाटोली		32	35	170	86	84	..	..	61	59	22	4	44	54
	गंझियाटोली		30	31	190	95	95	..	..	87	92	37	15	48	8
	टोंगाटोली		9	9	57	30	27	..	..	30	27	13	3	14	17
448	लोढाअम्बा	1,170.00	64	65	411	200	211	13	12	113	138	37	18	100	22
	चीकटोली		5	5	25	13	12	13	12	..	..	3	1	9	..
	उरांवटोली		25	25	173	77	96	..	..	77	96	21	13	34	..
	बरटोली		3	3	21	9	12	..	..	9	12	1	1	4	..
	मनवापारा		4	4	16	11	5	..	..	5	2	2	2	6	2
	लोढाअम्बा		24	25	137	69	68	..	..	18	22	9	1	36	20
	तेतरटोली		2	2	29	17	12	..	..	..	..	1	..	8	..
	मरहाटोली		1	1	10	4	6	..	..	4	6	..	..	3	..
449	गोरेया	3,517.00	375	378	2,161	1,067	1,094	46	53	591	625	272	116	550	257
	कोइलाकछार		29	29	186	92	94	..	..	67	67	21	9	45	..
	कुम्हारटोली		46	46	218	102	116	..	..	44	49	17	5	60	14
	गोरेयाटोली		39	39	210	94	116	39	48	43	58	24	4	49	20
	भन्डारटोली		49	51	287	146	141	..	..	126	129	39	28	61	3
	सखाडीपा		43	44	244	126	118	1	..	87	94	42	42	64	17

काम करने वाले																						
I		II		III		IV		V(a)		V(b)		VI		VII		VIII		IX		X काम न करने वाले		स्थानीय कोड नं.
पु.	स्त्री	पु.	स्त्री	पु.	स्त्री	पु.	स्त्री	पु.	स्त्री	पु.	स्त्री	पु.	स्त्री	पु.	स्त्री	पु.	स्त्री	पु.	स्त्री	पु.	स्त्री	
17	18	19	20	21	22	23	24	25	26	27	28	29	30	31	32	33	34	35	36	37	38	1
6	..	..	..	4	..	..	..	5	..	..	..	3	..	8	..	1	..	19	..	178	92	
96	1	17	..	..	..	..	..	1	1	..	..	1	..	1	..	..	..	1	..	106	225	443
38	..	10	..	..	..	..	..	..	..	..	..	1	..	..	..	..	..	..	..	46	90	
14	..	..	..	..	..	..	..	1	1	..	..	..	..	..	..	..	..	..	..	17	34	
17	..	..	..	..	..	..	..	..	..	..	..	..	..	..	..	..	..	..	..	18	43	
27	1	7	..	..	..	..	..	..	..	..	..	..	..	1	..	..	..	1	..	25	58	
57	1	14	4	..	..	..	..	10	1	..	..	..	..	..	..	..	..	4	1	101	198	444
20	1	6	1	..	..	..	..	3	..	..	..	..	..	..	..	..	..	1	..	25	62	
30	..	6	3	..	..	..	..	7	1	..	..	..	..	..	..	..	..	2	..	49	106	
5	..	..	..	..	..	..	..	..	..	..	..	..	..	..	..	..	..	1	1	22	25	
2	..	2	..	..	..	..	..	..	..	..	..	..	..	..	..	..	..	..	..	5	5	
36	..	..	1	..	..	..	..	4	..	..	..	..	..	..	..	..	..	..	..	41	103	445
248	307	47	38	1	..	..	..	27	11	2	..	..	..	7	1	1	..	12	..	301	359	446
63	73	12	13	..	..	..	..	6	1	..	..	..	..	..	..	..	..	6	..	58	74	
20	26	4	2	..	..	..	..	5	..	..	..	..	..	2	..	..	..	..	..	17	41	
3	3	1	5	..	..	..	..	4	..	..	..	..	..	..	..	..	..	..	..	8	10	
17	21	6	4	..	..	..	..	..	..	..	..	..	..	..	..	..	..	1	..	36	36	
18	19	5	4	..	..	..	..	..	..	..	..	..	..	..	..	1	..	..	..	19	14	
27	38	2	2	..	..	..	..	2	2	..	..	..	..	..	..	..	..	1	..	45	38	
36	39	10	5	1	..	..	..	8	4	2	..	..	..	5	1	..	..	2	..	46	49	
11	9	2	3	..	..	..	..	1	1	..	..	..	..	..	..	..	..	..	..	15	19	
53	79	5	..	..	..	..	..	1	2	..	..	..	..	..	..	..	..	2	..	57	78	
225	129	64	45	1	..	..	..	10	4	..	..	..	..	2	..	..	..	7	..	338	519	447
36	..	5	..	..	..	..	..	2	..	..	..	..	..	..	..	..	..	..	..	74	122	
6	..	3	..	..	..	..	..	..	..	..	..	..	..	..	..	..	..	..	..	19	31	
49	..	22	1	..	..	..	..	4	..	..	..	..	..	..	..	..	..	..	..	80	182	
56	41	14	15	1	..	..	..	1	2	..	..	..	..	1	..	..	..	3	..	60	97	
22	27	19	27	..	..	..	..	..	..	..	..	..	..	..	..	..	..	3	..	42	30	
42	44	1	2	..	..	..	..	3	2	..	..	..	..	1	..	..	..	1	..	47	47	
14	17	..	..	..	..	..	..	..	..	..	..	..	..	..	..	..	..	..	..	16	10	
87	10	4	12	..	..	..	..	5	..	..	..	1	..	1	..	..	..	2	..	100	189	448
7	..	..	..	..	..	..	..	1	..	..	..	..	..	1	..	..	..	..	..	4	12	
33	..	..	..	..	..	..	..	..	..	..	..	..	..	..	..	..	..	1	..	43	96	
4	..	..	..	..	..	..	..	..	..	..	..	..	..	..	..	..	..	..	..	5	12	
2	..	2	2	..	..	..	..	2	..	..	..	..	..	..	..	..	..	..	..	5	3	
30	10	2	10	..	..	..	..	2	..	..	..	1	..	..	..	..	..	1	..	33	48	
8	..	..	..	..	..	..	..	..	..	..	..	..	..	..	..	..	..	..	..	9	12	
3	..	..	..	..	..	..	..	..	..	..	..	..	..	..	..	..	..	..	..	1	6	
383	16	111	230	2	..	..	..	34	11	..	..	..	..	7	..	2	..	11	..	517	837	449
41	..	4	..	..	..	..	..	..	..	..	..	..	..	..	..	..	..	..	..	47	94	
41	..	17	14	..	..	..	..	1	..	..	..	..	..	1	..	..	..	..	..	42	102	
34	2	10	18	..	..	..	..	2	..	..	..	..	..	..	..	..	..	3	..	45	96	
40	2	18	1	..	..	..	..	..	..	..	..	..	..	1	..	..	..	2	..	85	138	
39	7	14	9	1	..	..	..	7	1	..	..	..	..	..	..	2	..	1	..	62	101	

जनगणना का प्राथमिक सारांश

स्थानीय कोड नं.	गांव/वार्ड गणना ब्लाक का नाम	गांव का क्षेत्रफल एकड़ में नगर/वार्ड का वर्ग कि.मी.में	आवास रिहायशी मकानों की संख्या	परिवारों की संख्या	मिले गये व्यक्तियों की कुल संख्या (बेघरबार और संस्थाओं में रहने वालों व्यक्तियों सहित)			अनुसूचित जातियां		अनुसूचित जन-जातियां		साक्षर एवं शिक्षित व्यक्ति		(I-IX) कुल काम करने वाले	
					व्यक्ति	पु.	स्त्री	पु.	स्त्री	पु.	स्त्री	पु.	स्त्री	पु.	स्त्री
1	2	3	4	5	6	7	8	9	10	11	12	13	14	15	16
	बरटोली		7	7	53	28	25	..	..	17	15	9	3	14	5
	तेतरटोली		37	37	180	88	92	6	5	75	83	20	..	50	23
	भुइहारटोली		59	59	356	176	180	..	..	106	114	35	12	85	72
	डीपाटोली		11	11	67	41	26	..	..	26	13	6	5	21	14
	कोरताबहरी		55	55	360	174	186	..	..	..	3	59	8	101	89
450	हेठकापा	648.00	104	120	690	337	353	4	1	279	297	107	56	183	56
	हेठकापा		92	106	621	304	317	4	1	258	275	101	55	166	43
	टोंगरीटोली		12	14	69	33	36	..	..	21	22	6	1	17	13
451	नोनपानी	469.00	50	55	318	152	166	..	..	35	42	21	6	92	89
452	टांगरबहरी	554.00	51	55	303	144	159	..	..	119	123	31	12	83	89
	टांगरबहरी		34	37	210	101	109	..	..	83	82	18	6	56	63
	मखुवाटोली		3	3	15	6	9	..	..	6	9	4	3	3	3
	टुकुटोली		14	15	78	37	41	..	..	30	32	9	3	24	23
453	उपरकापा	1,005.00	52	64	303	152	151	..	..	57	57	17	3	97	15
454	बँगाअम्बा	1,335.00	43	44	294	142	152	..	..	96	99	34	7	83	63
	डीपाटोली		6	6	41	25	16	..	..	23	16	4	1	16	7
	बँगाअम्बा		16	16	106	51	55	..	..	25	24	19	1	72	27
	जामटोली		6	7	55	29	26	..	..	15	12	3	2	17	11
	बगोटा		15	15	92	37	55	..	..	33	47	8	3	23	18
455	छेरा घोघरा	3,419.00	147	153	832	411	421	23	18	328	364	85	33	259	253
	पहारटोली		3	5	28	13	15	..	..	12	15	1	5	8	7
	अम्बाटोली		2	2	17	11	6	..	..	11	6	4	..	5	4
	सेमरटोली		18	19	108	58	50	..	..	58	50	11	8	35	31
	फीतोपारा		6	6	41	17	24	..	..	17	24	3	..	10	13
	माझाटोली		40	42	257	125	132	10	11	80	90	26	14	74	77
	करमीटोली		1	1	2	1	1	..	..	..	..	..	..	1	1
	डीपाटोली		4	4	17	7	10	..	..	7	10	1	..	6	7
	कोरकोपारा		66	67	320	159	161	13	7	126	149	37	5	106	102
	झुरिया		1	1	7	3	4	..	..	3	4	1	1	3	1
	सोनाडीपा		6	6	35	17	18	..	..	14	16	1	..	11	10
456	जुमईकेला	3,013.00	211	214	1,353	645	708	34	37	515	571	154	71	361	187
	डुमरपानी		10	11	62	29	33	..	..	8	9	7	..	19	..
	जुमईकेला		56	57	382	194	188	18	21	166	158	57	21	110	34
	गंझूटोली		47	48	277	122	155	11	15	80	103	30	8	78	33
	बँगाटोली		11	11	56	30	26	4	1	26	25	..	..	21	13
	भटटोटोली		2	2	7	6	1	..	..	3	1	2	..	4	1
	बरटोली		20	20	130	62	68	..	..	47	56	11	13	32	32
	खेदाटोली		20	20	137	63	74	..	..	58	70	19	13	30	20
	मांगटोली		30	30	195	89	106	1	..	84	101	20	11	43	37
	अलंगीटोली		15	15	107	50	57	..	..	43	48	8	5	24	17
457	केनाडांड	1,274.00	55	56	372	187	185	10	12	174	172	71	35	93	35
	बांकीझरिया		10	10	51	24	27	9	11	12	15	6	..	17	2
	चुनरा		14	15	108	54	54	..	..	54	54	16	13	28	13
	टेबनी		3	3	15	9	6	..	..	9	6	7	2	5	..

जशपुर तहसील

काम करने वाले																						
I		II		III		IV		V(a)		V(b)		VI		VII		VIII		IX		X काम न करने वाले		
पु.	स्त्री	पु.	स्त्री	पु.	स्त्री	पु.	स्त्री	पु.	स्त्री	पु.	स्त्री	पु.	स्त्री	पु.	स्त्री	पु.	स्त्री	पु.	स्त्री	पु.	स्त्री	स्थानीय कोड नं.
17	18	19	20	21	22	23	24	25	26	27	28	29	30	31	32	33	34	35	36	37	38	1
9	2	2	3	..	..	..	..	1	..	..	..	..	..	..	..	..	..	2	..	14	20	
40	1	10	22	..	..	..	..	..	..	..	..	..	..	..	..	..	..	..	..	38	69	
49	..	11	62	..	..	..	..	22	10	..	..	..	..	2	..	..	..	1	..	91	108	
12	..	9	14	..	..	..	..	..	..	..	..	..	..	..	..	..	..	..	..	20	12	
78	2	16	87	1	..	..	..	1	..	..	..	..	..	3	..	..	..	2	..	73	97	
106	6	68	49	..	..	..	..	3	..	..	..	..	..	1	1	..	..	5	..	154	297	450
103	5	55	38	..	..	..	..	3	..	..	..	..	..	..	..	..	..	5	..	138	274	
3	1	13	11	..	..	..	..	..	..	..	..	..	..	1	1	..	..	..	..	16	23	
61	7	26	80	..	..	..	..	2	2	..	..	..	..	..	..	..	..	3	..	60	77	451
56	12	22	72	..	..	..	..	1	3	..	..	..	..	3	2	..	..	1	..	61	70	452
38	8	16	52	..	..	..	..	..	1	..	..	..	..	1	2	..	..	1	..	45	46	
3	2	..	1	..	..	..	..	..	..	..	..	..	..	..	..	..	..	..	..	3	6	
15	2	6	19	..	..	..	..	1	2	..	..	..	..	2	..	..	..	..	..	13	18	
71	3	24	12	..	..	..	..	2	..	..	..	..	..	..	..	..	..	..	..	55	136	453
78	58	..	1	..	..	..	..	4	4	..	..	..	..	..	..	..	..	1	..	59	89	454
16	7	..	..	..	..	..	..	..	..	..	..	..	..	..	..	..	..	..	..	9	9	
25	25	..	1	..	..	..	..	1	1	..	..	..	..	..	..	..	..	1	..	24	28	
14	8	..	..	..	..	..	..	3	3	..	..	..	..	..	..	..	..	..	..	12	15	
23	18	..	..	..	..	..	..	..	..	..	..	..	..	..	..	..	..	..	..	14	37	
204	221	32	15	4	2	..	..	14	15	..	..	..	..	1	..	..	..	4	..	152	168	455
4	5	1	..	..	..	..	..	3	2	..	..	..	..	..	..	..	..	..	..	5	8	
4	4	1	..	..	..	..	..	..	..	..	..	..	..	..	..	..	..	..	..	6	2	
30	30	5	1	..	..	..	..	..	..	..	..	..	..	..	..	..	..	..	..	23	19	
7	8	..	2	3	2	..	..	..	1	..	..	..	..	..	..	..	..	..	..	7	11	
54	63	9	4	..	..	..	..	9	10	..	..	..	..	..	..	..	..	2	..	51	55	
1	1	..	..	..	..	..	..	..	..	..	..	..	..	..	..	..	..	..	..	..	..	
6	7	..	..	..	..	..	..	..	..	..	..	..	..	..	..	..	..	..	..	1	3	
85	92	15	8	1	..	..	..	2	2	..	..	..	..	1	..	..	..	2	..	53	59	
2	1	1	..	..	..	..	..	..	..	..	..	..	..	..	..	..	..	..	..	..	3	
11	10	..	..	..	..	..	..	..	..	..	..	..	..	..	..	..	..	..	..	6	8	
262	124	70	50	7	4	..	..	8	3	4	..	..	..	1	..	..	..	9	6	284	521	456
13	..	5	..	..	..	..	..	..	..	..	..	..	..	1	..	..	..	..	..	10	33	
83	17	17	14	..	..	..	..	3	..	..	..	..	..	..	..	..	..	7	3	84	154	
53	7	21	24	1	..	..	..	2	..	..	..	..	..	..	..	..	..	1	2	44	122	
6	..	8	9	6	4	..	..	1	..	..	..	..	..	..	..	..	..	..	..	9	13	
..	..	..	..	..	..	..	..	..	..	4	..	..	..	..	..	..	..	..	1	2	..	
26	27	5	3	..	..	..	..	1	2	..	..	..	..	..	..	..	..	..	..	30	36	
25	20	5	..	..	..	..	..	..	..	..	..	..	..	..	..	..	..	..	..	33	54	
35	36	6	..	..	..	..	..	1	1	..	..	..	..	..	..	..	..	1	..	46	69	
21	17	3	..	..	..	..	..	..	..	..	..	..	..	..	..	..	..	..	..	26	40	
71	22	10	4	..	..	..	..	12	9	..	..	..	..	..	..	..	..	..	..	94	150	457
10	1	4	..	..	..	..	..	3	1	..	..	..	..	..	..	..	..	..	..	7	25	
19	3	2	3	..	..	..	..	7	7	..	..	..	..	..	..	..	..	..	..	26	41	
4	..	..	..	..	..	..	..	1	..	..	..	..	..	..	..	..	..	..	..	4	6	

जनगणना का प्राथमिक सारांश

स्थानीय कोड नं.	गांव/वार्ड गणना ब्लाक का नाम	गांव का क्षेत्रफल एकड़ में नगर/वार्ड का वर्ग कि.मी.में	आबाद रिहायशी मकानों की संख्या	परिवारों की संख्या	जिसे जहां व्यक्तियों की कुल संख्या (बेघरबार और संस्थाओं में रहने वालों व्यक्तियों सहित)			अनुसूचित जातियां		अनुसूचित जन-जातियां		साक्षर एवं शिक्षित व्यक्ति		(I-IX) कुल काम करने वाले	
					व्यक्ति	पु.	स्त्री	पु.	स्त्री	पु.	स्त्री	पु.	स्त्री	पु.	स्त्री
1	2	3	4	5	6	7	8	9	10	11	12	13	14	15	16
	डीपा टोला		4	4	32	12	20	..	..	12	20	8	8	7	4
	केना डांड		24	24	166	88	78	1	1	87	77	34	12	36	16
458	सिकी पानी	506.00	27	27	154	73	81	..	..	62	69	21	7	38	19
	टोंगरी टोली		1	1	8	6	2	..	..	6	2	2	..	3	..
	सिकी पानी		9	9	57	27	30	..	..	26	30	11	3	11	6
	अमली पारा		6	6	44	20	24	..	..	13	16	4	3	14	6
	मेंगर		1	1	10	4	6	..	..	4	6	2	2	1	1
	टांगर		10	10	35	16	19	..	..	13	15	2	1	9	6
459	डांड पानी	1,449.00	124	133	708	359	349	8	3	256	265	65	23	209	138
	गंझू टोली		47	49	258	128	130	6	3	72	77	26	5	86	53
	बगिया टोली		13	14	66	33	33	..	..	33	33	2	1	26	14
	कुम्हार टोली		20	22	99	57	42	..	..	16	14	11	2	32	11
	डांड पानी		44	48	285	141	144	2	..	135	141	26	15	65	60
460	केना डांड	624.00	27	31	176	89	87	..	..	79	79	25	7	48	..
	पेरवा टोली		6	9	52	21	31	..	..	21	31	12	7	9	..
	केना डांड		21	22	124	68	56	..	..	58	48	13	..	39	..
461	खार पानी	1,413.00	86	95	591	297	294	..	..	273	280	58	17	147	8
	ढोढर अम्बा		14	14	103	48	55	..	..	44	52	4	..	25	3
	गंझू टोली		43	50	311	153	158	..	..	143	150	35	10	73	5
	गुडी टोली		18	19	113	63	50	30	..	53	47	15	7	30	..
	जाम टोली		11	12	64	33	31	..	..	33	31	4	..	19	..
462	कोडलिया	2,416.00	97	125	774	377	397	..	..	350	377	69	9	221	56
	सिकरी टोली		26	34	188	94	94	..	..	91	91	30	2	57	9
	बैंगा टोली		8	10	61	31	30	..	..	31	30	1	..	20	2
	बिछी टोली		8	8	44	22	22	..	..	22	22	4	1	11	2
	कोडलिया		29	33	238	115	123	..	..	91	106	26	3	64	19
	रोबना		26	40	243	115	128	..	..	115	128	8	3	69	24
463	सागीमौना	1,559.00	91	105	703	369	334	28	28	322	295	94	31	190	33
	बर टोली		24	26	164	90	74	..	..	86	73	30	8	38	4
	माझा टोली		27	35	207	113	94	11	11	89	75	25	6	56	4
	गंझू टोली		15	19	120	63	57	17	17	46	40	17	4	36	11
	गातीमहुवा		22	22	182	88	94	..	..	86	92	15	11	53	12
	माझखंड टोली		3	3	30	15	15	..	..	15	15	7	2	7	2
464	चिडोरा	1,877.00	222	240	1,252	598	654	101	102	331	347	149	11	385	97
	मुडा टोली		29	32	173	90	83	3	5	58	46	13	..	57	13
	माझा पारा		21	24	126	58	68	..	..	55	68	19	1	42	7
	गुडी टोली		70	78	359	172	187	70	69	92	103	27	4	116	29
	बर टोली		55	58	280	119	161	9	11	17	24	33	1	79	15
	टोंगरी टोली		47	48	314	159	155	19	17	109	106	57	5	91	33
465	खुटेरा	2,723.00	150	161	961	481	480	47	60	401	391	173	82	284	102
	कुधराझरिया		42	46	240	115	125	30	38	75	80	24	3	78	14
	चिगरापत्थल		22	24	131	71	60	..	..	63	55	16	5	44	19
	करमा टोली		15	16	112	56	56	1	..	55	56	26	24	27	14
	गडी टोली		59	63	391	194	197	16	22	163	158	87	45	110	47

काम करने वाले																						
I		II		III		IV		V(a)		V(b)		VI		VII		VIII		IX		X काम न करने वाले		
पु.	स्त्री	पु.	स्त्री	पु.	स्त्री	पु.	स्त्री	पु.	स्त्री	पु.	स्त्री	पु.	स्त्री	पु.	स्त्री	पु.	स्त्री	पु.	स्त्री	पु.	स्त्री	स्थानीय कोड नं.
17	18	19	20	21	22	23	24	25	26	27	28	29	30	31	32	33	34	35	36	37	38	1
7	4	..	..	..	..	..	..	..	..	..	..	..	..	..	..	..	..	..	..	5	16	
31	14	4	1	..	..	..	..	1	1	..	..	..	..	..	..	..	..	..	..	52	62	
38	19	..	..	..	..	..	..	..	..	..	..	..	..	..	..	..	..	..	..	35	62	458
3	..	..	..	..	..	..	..	..	..	..	..	..	..	..	..	..	..	..	..	3	2	
11	6	..	..	..	..	..	..	..	..	..	..	..	..	..	..	..	..	..	..	16	24	
14	6	..	..	..	..	..	..	..	..	..	..	..	..	..	..	..	..	..	..	6	18	
1	1	..	..	..	..	..	..	..	..	..	..	..	..	..	..	..	..	..	..	3	5	
9	6	..	..	..	..	..	..	..	..	..	..	..	..	..	..	..	..	..	..	7	13	
175	130	24	7	..	..	..	..	9	1	..	..	..	..	..	..	..	..	1	..	150	211	459
75	52	6	1	..	..	..	..	5	..	..	..	..	..	..	..	..	..	..	..	42	77	
20	10	6	4	..	..	..	..	..	..	..	..	..	..	..	..	..	..	..	..	7	19	
21	8	6	2	..	..	..	..	4	1	..	..	..	..	..	..	..	..	1	..	25	31	
59	60	6	..	..	..	..	..	..	..	..	..	..	..	..	..	..	..	..	..	76	84	
44	..	3	..	..	..	..	..	..	..	..	..	..	..	..	..	..	..	1	..	41	87	460
7	..	1	..	..	..	..	..	..	..	..	..	..	..	..	..	..	..	1	..	12	31	
37	..	2	..	..	..	..	..	..	..	..	..	..	..	..	..	..	..	..	..	29	56	
134	5	11	2	..	..	..	..	2	..	..	1	..	..	..	..	..	..	..	..	150	286	461
22	2	3	1	..	..	..	..	..	..	..	..	..	..	..	..	..	..	..	..	23	52	
66	3	5	1	..	..	..	..	2	..	..	1	..	..	..	..	..	..	..	..	80	153	
28	..	2	..	..	..	..	..	..	..	..	..	..	..	..	..	..	..	..	..	33	50	
18	..	1	..	..	..	..	..	..	..	..	..	..	..	..	..	..	..	..	..	14	31	
68	8	146	48	..	..	..	..	3	..	..	..	..	..	..	..	..	..	4	..	156	341	462
18	1	35	8	..	..	..	..	..	..	..	..	..	..	..	..	..	..	4	..	37	85	
2	..	18	2	..	..	..	..	..	..	..	..	..	..	..	..	..	..	..	..	11	28	
5	..	6	2	..	..	..	..	..	..	..	..	..	..	..	..	..	..	..	..	11	20	
21	7	41	12	..	..	..	..	2	..	..	..	..	..	..	..	..	..	..	..	51	104	
22	..	46	24	..	..	..	..	1	..	..	..	..	..	..	..	..	..	..	..	46	104	
130	5	39	26	..	..	..	..	15	2	..	..	..	..	..	..	..	..	6	..	179	301	463
30	..	6	4	..	..	..	..	1	..	..	..	..	..	..	..	..	..	1	..	52	70	
40	..	14	4	..	..	..	..	..	..	..	..	..	..	..	..	..	..	2	..	57	90	
18	4	5	5	..	..	..	..	12	2	..	..	..	..	..	..	..	..	1	..	27	46	
37	1	14	11	..	..	..	..	2	..	..	..	..	..	..	..	..	..	..	..	35	82	
5	..	..	2	..	..	..	..	..	..	..	..	..	..	..	..	..	..	2	..	8	13	
321	74	45	21	2	..	..	..	11	2	..	..	..	..	2	..	..	..	4	..	213	557	464
47	12	10	1	..	..	..	..	..	..	..	..	..	..	..	..	..	..	..	..	33	70	
40	6	1	1	..	..	..	..	1	..	..	..	..	..	..	..	..	..	..	..	16	61	
106	26	6	3	..	..	..	..	2	..	..	..	..	..	..	..	..	..	2	..	56	158	
67	5	9	10	1	..	..	..	..	..	..	..	..	..	2	..	..	..	..	..	40	146	
61	25	19	6	1	..	..	..	8	2	..	..	..	..	..	..	..	..	2	..	68	122	
241	85	25	10	1	..	..	..	9	7	..	..	..	..	..	..	..	..	8	..	197	378	465
65	5	6	4	1	..	..	..	6	5	..	..	..	..	..	..	..	..	..	..	37	111	
42	18	1	..	..	..	..	..	1	1	..	..	..	..	..	..	..	..	..	..	27	41	
20	13	4	1	..	..	..	..	..	..	..	..	..	..	..	..	..	..	3	..	29	42	
97	42	6	4	..	..	..	..	2	1	..	..	..	..	..	..	..	..	5	..	84	150	

जनगणना का प्राथमिक सारांश

स्थानीय कोड नं.	गांव/वार्ड गणना ब्लाक का नाम	गांव का क्षेत्रफल एकड़ में नगर/वार्ड का वर्ग कि.मी.में	आबाद रिहायशी मकानों की संख्या	परिवारों की संख्या	जिने बसे व्यक्तियों की कुल संख्या (बेघरबार और संस्थाओं में रहने वालों व्यक्तियों सहित)			अनुसूचित जातियां		अनुसूचित जन-जातियां		साक्षर एवं शिक्षित व्यक्ति		(I-IX) कुल काम करने वाले	
					व्यक्ति	पु.	स्त्री	पु.	स्त्री	पु.	स्त्री	पु.	स्त्री	पु.	स्त्री
1	2	3	4	5	6	7	8	9	10	11	12	13	14	15	16
	मुंडा टोली		12	12	87	45	42	..	..	45	42	20	5	25	8
466	कुसुम ताल	1,938.00	120	124	793	408	385	24	31	358	339	150	86	237	3
	सरहा पानी		39	40	269	140	129	..	..	126	123	61	35	78	1
	बंगला टोली		16	19	132	73	59	..	..	69	56	31	15	41	..
	अम्बा टोली		19	19	125	64	61	5	5	56	53	26	19	37	..
	चन्डाल टोली		11	11	61	32	29	9	8	23	21	5	7	17	..
	ढेगनी टोली		8	8	44	17	27	3	10	14	17	7	2	13	..
	सलिया टोली		5	5	27	16	11	..	..	16	11	6	3	5	..
	गढ़प हार		3	3	18	9	9	2	4	2	2	..	..	7	2
	मुंडी टोली		19	19	117	57	60	5	4	52	56	14	5	39	..
467	साजा पानी	,893.00	120	123	667	340	327	5	3	243	240	63	18	251	7
	सोनार पहर		23	24	136	72	64	5	3	65	59	4	..	55	3
	चट्टान टोली		18	18	79	42	37	..	..	2	1	9	2	27	3
	सिल पानी		36	37	209	107	102	..	..	93	90	13	1	83	..
	गंझू टोली		9	9	51	25	26	..	..	8	7	13	7	17	..
	घुमिया टोली		3	3	16	9	7	..	..	8	5	2	..	8	..
	खरवा टोली		4	4	14	6	8	..	..	4	7	..	..	5	..
	मिथी गोड़ा		4	4	18	8	10	..	..	8	10	..	..	7	1
	कटहर डीपा		2	2	14	6	8	..	..	6	8	2	1	6	..
	अम्बा डीपा		3	3	22	10	12	..	..	7	11	6	4	8	..
	बर टोली		9	10	63	33	30	..	..	33	30	8	3	20	..
	सलिया टोली		4	4	21	9	12	..	..	9	12	2	..	9	..
	खजूर पारा		5	5	24	13	11	..	..	..	..	4	..	6	..
468	लमडांड	1,073.00	103	103	534	280	254	26	18	185	173	73	16	162	25
	लमडांड		76	76	361	193	168	22	14	104	95	55	11	116	7
	डुमर टोली		27	27	173	87	86	4	4	81	78	18	5	46	18
469	पोंगरो	2,435.00	230	258	1,464	764	700	14	12	361	344	334	72	439	52
	पोंगरो		117	123	660	346	314	3	4	154	140	199	56	175	20
	नवा टोली		52	60	332	175	157	6	4	103	102	68	6	112	12
	गंझू टोली		22	24	155	80	75	..	..	31	32	32	5	55	10
	कोहडा बहरी		26	36	202	101	101	5	4	12	17	17	..	63	9
	महादेव मुंडा		13	15	115	62	53	..	..	61	53	18	5	34	1
470	टांगर गांव	3,447.00	291	330	1,758	883	875	10	9	432	428	265	46	492	101
	टांगर गांव		111	140	691	340	351	..	..	169	186	125	15	208	45
	खखरीझरिया		67	77	410	215	195	10	9	126	101	69	14	122	22
	ठोगी टोली		52	52	292	141	151	..	..	122	124	47	15	74	7
	रावत टोली		61	61	365	187	178	..	..	15	17	24	2	88	27
471	डांडा जोर	1,379.00	66	71	483	236	247	..	..	226	233	80	47	102	2
	डांडा जोर		29	29	193	97	96	..	..	97	96	35	22	39	2
	भैंस बुड़		37	42	290	139	151	..	..	129	137	45	25	63	..
472	फरसा जुड़वाइन	1,496.00	84	94	565	292	273	5	7	242	219	77	31	150	1
	रिकू टोली		29	33	185	101	84	2	3	86	70	28	8	49	1
	फरसाजुड़वाइन		55	61	380	191	189	3	4	156	149	49	23	101	..
473	कांसा बेल	2,136.00	264	339	1,868	932	936	108	102	522	521	411	197	477	26

जशपुर तहसील

काम करने वाले																				काम न करने वाले		स्थानीय कोड नं.
I		II		III		IV		V(a)		V(b)		VI		VII		VIII		IX		X		
पु.	स्त्री	पु.	स्त्री	पु.	स्त्री	पु.	स्त्री	पु.	स्त्री	पु.	स्त्री	पु.	स्त्री	पु.	स्त्री	पु.	स्त्री	पु.	स्त्री	पु.	स्त्री	
17	18	19	20	21	22	23	24	25	26	27	28	29	30	31	32	33	34	35	36	37	38	1
17	7	8	1	..	..	..	..	..	..	..	..	..	..	..	..	..	..	..	..	20	34	
207	1	12	1	..	..	..	..	11	..	..	..	..	..	..	..	..	..	7	1	171	382	466
71	..	4	..	..	..	..	..	1	..	..	..	..	..	..	..	..	..	2	1	62	128	
34	..	..	..	..	..	..	..	3	..	..	..	..	..	..	..	..	..	4	..	32	59	
34	..	..	..	..	..	..	..	3	..	..	..	..	..	..	..	..	..	..	..	27	61	
12	..	1	..	..	..	..	..	4	..	..	..	..	..	..	..	..	..	..	..	15	29	
12	..	..	..	..	..	..	..	..	..	..	..	..	..	..	..	..	..	1	..	4	27	
5	..	..	..	..	..	..	..	..	..	..	..	..	..	..	..	..	..	..	..	11	11	
1	1	6	1	..	..	..	..	..	..	..	..	..	..	..	..	..	..	..	..	2	7	
38	..	1	..	..	..	..	..	..	..	..	..	..	..	..	..	..	..	..	..	18	60	
219	2	26	4	..	..	..	..	5	1	..	..	..	..	..	..	..	..	1	..	89	320	467
45	2	7	..	..	..	..	..	3	1	..	..	..	..	..	..	..	..	..	..	17	61	
20	..	7	3	..	..	..	..	..	..	..	..	..	..	..	..	..	..	..	..	15	34	
81	..	..	..	..	..	..	..	2	..	..	..	..	..	..	..	..	..	..	..	24	102	
11	..	6	..	..	..	..	..	..	..	..	..	..	..	..	..	..	..	..	..	8	26	
7	..	1	..	..	..	..	..	..	..	..	..	..	..	..	..	..	..	..	..	1	7	
2	..	3	..	..	..	..	..	..	..	..	..	..	..	..	..	..	..	..	..	1	8	
6	..	1	1	..	..	..	..	..	..	..	..	..	..	..	..	..	..	..	..	1	9	
6	..	..	..	..	..	..	..	..	..	..	..	..	..	..	..	..	..	..	..	..	8	
7	..	1	..	..	..	..	..	..	..	..	..	..	..	..	..	..	..	..	..	2	12	
20	..	..	..	..	..	..	..	..	..	..	..	..	..	..	..	..	..	..	..	13	30	
8	..	..	..	..	..	..	..	..	..	..	..	..	..	..	..	..	..	1	..	..	12	
6	..	..	..	..	..	..	..	..	..	..	..	..	..	..	..	..	..	..	..	7	11	
127	22	20	3	4	..	..	..	3	..	..	..	1	..	6	..	..	..	1	..	118	229	468
86	4	17	3	4	..	..	..	2	..	..	..	..	..	6	..	..	..	1	..	77	161	
41	18	3	..	..	..	..	..	1	..	..	..	1	..	..	..	..	..	..	..	41	68	
318	7	77	33	2	3	..	..	23	5	..	..	1	..	6	..	..	..	12	4	325	648	469
117	3	32	16	1	..	..	..	10	..	..	..	1	..	4	..	..	..	10	1	171	294	
83	.	25	12	..	..	..	..	2	..	..	..	..	..	1	..	..	..	1	..	63	145	
39	2	14	2	1	3	..	..	..	..	..	..	..	..	1	..	..	..	..	3	25	65	
45	1	6	3	..	..	..	..	11	5	..	..	..	..	..	..	..	..	1	..	38	92	
34	1	..	..	..	..	..	..	..	..	..	..	..	..	..	..	..	..	..	..	28	52	
375	26	70	53	1	..	..	2	30	16	1	..	..	..	7	1	..	..	8	3	391	774	470
149	18	39	20	..	..	..	2	4	2	1	..	..	..	7	..	..	..	8	3	132	306	
96	6	19	6	..	..	..	..	7	9	..	..	..	..	..	1	..	..	..	..	93	173	
65	2	4	5	..	..	..	..	5	..	..	..	..	..	..	..	..	..	..	..	67	144	
65	..	8	22	1	..	..	..	14	5	..	..	..	..	..	..	..	..	..	..	99	151	
97	..	1	2	..	..	..	..	1	..	..	..	..	..	..	..	..	..	3	..	134	245	471
38	..	..	2	..	..	..	..	..	..	..	..	..	..	..	..	..	..	1	..	58	94	
59	..	1	..	..	..	..	..	1	..	..	..	..	..	..	..	..	..	2	..	76	151	
140	..	2	1	..	..	..	..	4	..	..	..	..	..	1	..	..	..	3	..	142	272	472
45	..	1	1	..	:	..	..	2	..	..	..	..	..	..	..	..	..	1	..	52	83	
95	..	1	..	..	..	..	..	2	..	..	..	..	..	1	..	..	..	2	..	90	189	
273	1	47	2	15	..	..	..	12	1	24	2	5	..	40	..	4	..	57	20	455	910	473

जनगणना का प्राथमिक सारांश

स्थानीय कोड नं.	गांव/वार्ड गणना ब्लाक का नाम	गांव का क्षेत्रफल एकड़ में नगर/वार्ड का वर्ग कि.मी.में	आवास रिहायशी मकानों की संख्या	परिवारों की संख्या	जिन सब व्यक्तियों की कुल संख्या (बेघरबार और संस्थाओं में रहने वालों व्यक्तियों सहित)			अनुसूचित जातियां		अनुसूचित जन-जातियां		साक्षर एवं शिक्षित व्यक्ति		(I-IX) कुल काम करने वाले	
					व्यक्ति	पु.	स्त्री	पु.	स्त्री	पु.	स्त्री	पु.	स्त्री	पु.	स्त्री
1	2	3	4	5	6	7	8	9	10	11	12	13	14	15	16
	बैगाटोली		21	28	196	115	81	..	..	96	63	55	1	45	1
	मुड़ाटोली		61	72	384	189	195	17	16	133	138	51	4	116	3
	भट्टीटोली		40	49	230	121	109	4	6	102	87	66	23	53	3
	सलियाटोली		28	32	229	80	149	4	5	52	120	26	94	43	8
	गंझूटोली		55	85	412	214	198	39	38	97	82	84	7	115	1
	बनियाटोली		59	73	417	213	204	44	37	42	31	129	68	105	10
474	सिहारबुड़	1'537.00	105	113	713	365	348	34	34	256	248	70	14	213	29
	सुईजोर		20	23	149	76	73	1	..	63	57	16	2	42	14
	सिंगझरिया		42	44	260	137	123	24	26	79	70	17	3	83	12
	गंझूटोली		16	17	109	54	55	9	8	19	24	15	2	37	2
	पटेल पारा		12	12	89	48	41	..	..	45	41	13	4	22	..
	बरटोली		15	17	106	50	56	..	..	50	56	9	3	29	1
475	चेटवा	2,245.00	119	136	702	367	335	45	62	259	226	156	25	210	40
	चेटवा		53	59	300	156	144	17	28	103	89	66	7	90	12
	कछार		24	30	152	77	75	13	15	58	56	25	4	49	14
	बरटोला		12	12	67	34	33	7	5	22	24	17	1	23	6
	रेंगारटोली		13	17	70	39	31	1	1	32	25	25	7	19	3
	गांधीग्राम		3	3	19	8	11	4	9	4	2	2	..	5	2
	गयारटोली		8	9	62	38	24	..	..	28	17	12	3	14	2
	विश्राम पाली		6	6	32	15	17	3	4	12	13	9	3	10	1
476	खुन्टीटोली	1,430.00	117	154	685	362	323	20	18	256	233	77	9	212	8
477	मड़िया झरिया	1,448.00	47	52	322	160	162	9	6	111	111	37	11	91	25
	मड़िया झरिया		42	47	288	141	147	9	6	95	98	33	6	79	23
	मुंसीटोली		5	5	34	19	15	..	..	16	13	4	5	12	2
478	नारायण बहली	968.00	58	66	345	153	192	4	4	10	9	33	3	90	12
	नारायण बहली		54	62	318	139	179	4	4	4	4	32	3	83	11
	नवा टोली		4	4	27	14	13	..	..	6	5	1	..	7	1
479	नरियर डांड	2,431.00	154	156	972	486	486	15	14	386	389	159	73	262	55
	नरियर डांड		30	30	208	102	106	6	7	92	93	29	21	55	18
	माझा टोली		22	22	123	66	57	8	7	43	40	22	5	38	14
	अम्बा टोली		19	19	148	77	71	..	..	74	69	17	2	43	11
	जूनाडीह		1	1	5	3	2	..	..	3	2	1	1	2	..
	डूमरटोली		14	14	78	37	41	..	..	34	40	12	7	17	..
	कोगा बहरी		43	45	253	123	130	1	..	67	72	51	16	63	5
	बोड़ोटोली		25	25	157	78	79	..	..	73	73	27	21	44	7
480	बरजोर	1,789.00	133	133	819	405	414	..	..	387	396	107	40	217	4
	बरजोर		40	40	239	126	113	..	..	119	105	32	12	66	1
	महकुर टोली		4	4	27	12	15	..	..	12	15	7	4	4	..
	बोचोटोली		10	10	64	32	32	..	..	31	31	7	3	15	1
	डुमर टोली		43	43	277	134	143	..	..	130	137	34	13	70	1
	मनवार डीपा		36	36	212	101	111	..	..	95	108	27	8	62	1
481	बिहाबाल	531.00	22	22	131	66	65	..	..	33	39	11	..	34	27
	बिहाबाल		17	17	99	50	49	..	..	23	27	10	..	27	19
	पाकर बहाल		5	5	32	16	16	..	..	10	12	1	..	7	8

काम करने वाले																						
I		II		III		IV		V(a)		V(b)		VI		VII		VIII		IX		X काम न करने वाले		
पु.	स्त्री	पु.	स्त्री	पु.	स्त्री	पु.	स्त्री	पु.	स्त्री	पु.	स्त्री	पु.	स्त्री	पु.	स्त्री	पु.	स्त्री	पु.	स्त्री	पु.	स्त्री	स्थानीय कोड नं.
17	18	19	20	21	22	23	24	25	26	27	28	29	30	31	32	33	34	35	36	37	38	1
26	1	11	..	1	..	..	..	..	..	2	..	..	..	1	..	..	..	4	..	70	80	
88	..	16	..	2	..	..	..	5	..	1	..	1	..	..	..	..	..	3	3	73	192	
28	..	2	..	2	..	..	..	1	..	2	..	..	..	2	..	3	..	13	3	68	106	
24	..	10	1	..	..	..	..	1	1	..	..	..	..	..	..	..	..	8	6	37	141	
77	..	6	1	4	..	..	..	5	..	8	..	1	..	2	..	..	..	12	..	99	197	
30	..	2	..	6	..	..	..	..	..	11	2	3	..	35	..	1	..	17	8	108	194	
155	..	37	20	..	..	..	..	19	9	..	..	..	..	..	..	..	..	2	..	152	319	474
26	..	15	14	..	..	..	..	..	..	..	..	..	..	..	..	..	..	1	..	34	59	
53	..	17	3	..	..	..	..	12	9	..	..	..	..	..	..	..	..	1	..	54	111	
26	..	4	2	..	..	..	..	7	..	..	..	..	..	..	..	..	..	..	..	17	53	
22	..	..	..	..	..	..	..	..	..	..	..	..	..	..	..	..	..	..	..	26	41	
28	..	1	1	..	..	..	..	..	..	..	..	..	..	..	..	..	..	..	..	21	55	
148	21	28	11	12	..	..	..	8	5	..	..	..	..	7	1	..	..	7	2	157	295	475
60	5	14	5	5	..	..	..	3	1	..	..	..	..	5	1	..	..	3	..	66	132	
35	8	11	6	3	..	..	..	..	..	..	..	..	..	1	..	..	..	..	..	28	61	
18	5	3	..	..	..	..	..	2	1	..	..	..	..	..	..	..	..	..	..	11	27	
11	1	..	..	2	..	..	..	1	1	..	..	..	..	1	..	..	..	4	1	20	28	
2	..	..	..	..	..	..	..	2	2	..	..	..	..	..	..	..	..	..	..	3	9	
13	1	..	..	1	..	..	..	..	..	..	..	..	..	..	..	..	..	..	1	24	22	
9	1	..	..	1	..	..	..	..	..	..	..	..	..	..	..	..	..	..	..	5	16	
193	6	3	1	5	..	..	..	7	1	..	..	..	..	3	..	..	..	1	..	150	315	476
54	11	19	3	11	2	..	..	4	6	..	..	1	..	..	1	..	..	2	2	69	137	477
47	9	15	3	11	2	..	..	4	6	..	..	..	..	..	1	..	..	2	2	62	124	
7	2	4	..	..	..	..	..	..	..	..	..	1	..	..	..	..	..	..	..	7	13	
80	7	1	1	2	2	..	..	2	2	1	..	..	..	2	..	..	..	2	..	63	180	478
74	7	1	1	1	1	..	..	2	2	1	..	..	..	2	..	..	..	2	..	56	168	
6	..	..	..	1	1	..	..	..	..	..	..	..	..	..	..	..	..	..	..	7	12	
216	32	24	14	1	..	4	..	8	7	..	..	..	..	..	..	2	..	7	2	224	431	479
49	11	1	3	..	..	..	..	4	4	..	..	..	..	..	..	..	..	1	..	47	88	
24	9	4	1	..	..	..	..	4	3	..	..	..	..	..	..	2	..	4	1	28	43	
36	9	7	2	..	..	..	..	..	..	..	..	..	..	..	..	..	..	..	..	34	60	
2	..	..	..	..	..	..	..	..	..	..	..	..	..	..	..	..	..	..	..	1	2	
17	..	..	..	..	..	..	..	..	..	..	..	..	..	..	..	..	..	..	..	20	41	
48	1	10	4	..	..	4	..	..	..	..	..	..	..	..	..	..	..	1	..	60	125	
40	2	2	4	1	..	..	..	..	..	..	..	..	..	..	..	..	..	1	1	34	72	
192	2	16	1	..	..	2	..	1	..	..	..	..	..	2	..	..	..	4	1	188	410	480
63	1	3	..	..	..	..	..	..	..	..	..	..	..	..	..	..	..	..	..	60	112	
4	..	..	..	..	..	..	..	..	..	..	..	..	..	..	..	..	..	..	..	8	15	
12	1	3	..	..	..	..	..	..	..	..	..	..	..	..	..	..	..	..	..	17	31	
57	..	8	1	..	..	..	..	1	..	..	..	..	..	..	..	..	..	4	..	64	142	
56	..	2	..	..	..	2	..	..	..	..	..	..	..	2	..	..	..	..	1	39	110	
31	17	3	5	..	..	..	5	..	..	..	..	..	..	..	..	..	..	..	..	32	38	481
26	14	1	5	..	..	..	..	..	..	..	..	..	..	..	..	..	..	..	..	23	30	
5	3	2	..	..	..	..	5	..	..	..	..	..	..	..	..	..	..	..	..	9	8	

जनगणना का प्राथमिक सारांश

स्थानीय कोड नं.	गांव/वार्ड गणना ब्लाक का नाम	गांव का क्षेत्रफल एकड़ में नगर/वार्ड का वर्ग कि.मी.में	आबाद रिहायशी मकानों की संख्या	परिवारों की संख्या	बिचे बसे व्यक्तियों की कुल संख्या (बेघरबार और संस्थाओं में रहने वालों व्यक्तियों सहित)			अनुसूचित जातियां		अनुसूचित जन-जातियां		साक्षर एवं शिक्षित व्यक्ति		(I-IX) कुल काम करने वाले	
					व्यक्ति	पु.	स्त्री	पु.	स्त्री	पु.	स्त्री	पु.	स्त्री	पु.	स्त्री
1	2	3	4	5	6	7	8	9	10	11	12	13	14	15	16
482	हथगढ़ा	2,255.00	116	119	732	355	377	..	..	251	270	63	14	211	69
	हथगढ़ा		26	26	140	69	71	..	..	61	67	14	2	41	14
	झंझूटोली		12	12	78	42	36	..	..	40	36	6	4	26	9
	नवाल टोली		35	35	206	92	114	..	..	23	28	25	3	53	17
	सरई टोली		22	24	161	80	81	..	..	79	81	14	5	50	14
	बेन्दूटोली		21	22	147	72	75	..	..	48	58	4	..	41	15
483	लपई	1,034.00	63	63	452	221	231	8	7	149	156	24	6	132	73
	लपई		32	32	235	115	120	8	7	66	76	18	4	74	31
	बेलटोली		18	18	121	60	61	..	..	60	61	..	1	31	27
	गौरभरा		13	13	96	46	50	..	..	23	19	6	1	27	15
484	पुसरा	1,972.00	199	199	1,154	596	558	150	132	354	342	84	10	371	133
	पुसरा		69	69	373	198	175	81	76	102	89	27	5	119	40
	बेआई टोली		19	19	107	46	61	..	..	46	61	2	..	29	14
	सक्कर घाट		53	53	345	186	159	19	12	101	84	23	..	117	39
	अम्बाधार		58	58	329	166	163	50	44	105	108	32	5	106	40
485	सेमर कछार	1,501.00	96	99	592	292	300	30	29	201	203	51	8	139	23
	सेमर कछार		33	35	204	100	104	13	12	60	65	21	3	51	11
	केसलपुर		4	4	29	11	18	..	..	11	18	1	3	6	2
	रौगहा टोली		11	11	87	47	40	..	..	42	35	10	..	22	5
	भठ्ठीटोली		30	30	183	94	89	..	..	88	85	14	2	41	3
	रावटोली		18	19	89	40	49	17	17	..	..	5	..	19	2
486	दलहा गोड़ा	410.00	38	38	220	105	115	17	13	73	87	27	1	64	20
487	गरईबन्ध	1,235.00	54	54	392	204	188	..	..	172	163	20	5	125	105
	गरईबन्ध		32	32	250	128	122	..	..	120	118	14	5	78	77
	कोखापारा		22	22	142	76	66	..	..	52	45	6	..	47	28
488	कोटान पानी	856.00	52	56	284	140	144	..	..	110	110	40	4	80	57
	कोटान पानी		29	32	151	72	79	..	..	53	54	16	..	43	36
	भेवटोली		23	24	133	68	65	..	..	57	56	24	4	37	21
489	मड़वा कानी	474.00	18	18	113	59	54	..	..	19	17	14	3	35	18
490	पटार तोरा	262.00	13	13	53	25	28	..	..	14	17	5	..	16	..
491	शबद मुंड़ा	969.00	71	77	423	212	211	2	5	44	43	51	8	136	66
	शबद मुड़ा		30	30	157	82	75	1	1	9	8	20	1	53	26
	बागी झरिया		41	47	266	130	136	1	4	35	35	31	7	83	40
492	टाटीडांड	1,181.00	71	71	465	227	238	11	10	170	184	27	2	160	72
	टाटीडांड		52	52	345	172	173	1	..	156	161	17	2	122	51
	कुडरखेद		19	19	120	55	65	10	10	14	23	10	..	38	21
493	तिलंगा	3,484.00	180	183	1,227	621	606	..	..	547	525	179	56	381	244
	तिलंगा		40	41	226	103	123	..	..	81	92	44	12	68	39
	जामडोली		23	23	173	88	85	..	..	88	85	32	19	45	35
	कुरहापारा		16	16	103	47	56	..	..	47	56	11	7	26	16
	डीपाटोली		27	27	181	95	86	..	..	79	73	27	3	57	28
	सिहारटोली		15	15	106	61	45	..	..	57	42	16	2	35	33
	धघरा टोली		28	28	175	91	84	..	..	87	76	19	6	57	41
	कुहवानी		14	14	126	70	56	..	..	51	37	20	3	43	23

जशपुर तहसील

काम करने वाले																						
I		II		III		IV		V(a)		V(b)		VI		VII		VIII		IX		X काम न करने वाले		
पु.	स्त्री	पु.	स्त्री	पु.	स्त्री	पु.	स्त्री	पु.	स्त्री	पु.	स्त्री	पु.	स्त्री	पु.	स्त्री	पु.	स्त्री	पु.	स्त्री	पु.	स्त्री	स्थानीय कोड नं.
17	18	19	20	21	22	23	24	25	26	27	28	29	30	31	32	33	34	35	36	37	38	1
171	56	36	8	1	..	..	..	1	1	..	..	..	..	1	4	..	..	1	..	144	308	482
27	7	12	7	..	..	..	..	..	..	..	..	..	..	1	..	..	..	1	..	28	57	
23	9	3	..	..	..	..	..	..	..	..	..	..	..	..	..	..	..	..	..	16	27	
47	11	5	1	..	..	..	..	1	1	..	..	..	..	..	4	..	..	..	..	39	97	
43	14	7	..	..	..	..	..	..	..	..	..	..	..	..	..	..	..	..	..	30	67	
31	15	9	..	1	..	..	..	..	..	..	..	..	..	..	..	..	..	..	..	31	60	
102	35	22	20	..	..	4	18	4	..	..	..	..	..	..	..	..	..	..	..	89	158	483
58	15	12	15	..	..	..	1	4	..	..	..	..	..	..	..	..	..	..	..	41	89	
21	9	6	4	..	..	4	14	..	..	..	..	..	..	..	..	..	..	..	..	29	34	
23	11	4	1	..	..	..	3	..	..	..	..	..	..	..	..	..	..	..	..	19	35	
316	124	35	4	..	..	..	..	16	1	..	..	..	..	..	..	1	..	3	4	225	425	484
107	37	5	..	..	..	..	..	4	1	..	..	..	..	..	..	1	..	2	2	79	135	
27	14	2	..	..	..	..	..	..	..	..	..	..	..	..	..	..	..	..	..	17	47	
98	39	11	..	..	..	..	..	8	..	..	..	..	..	..	..	..	..	..	..	69	120	
84	34	17	4	..	..	..	..	4	..	..	..	..	..	..	..	..	..	1	2	60	123	
99	4	20	18	..	..	..	..	16	..	1	..	..	..	1	..	..	..	2	1	153	277	485
29	1	15	10	..	..	..	..	6	..	..	..	..	..	..	..	..	..	1	..	49	93	
4	2	2	..	..	..	..	..	..	..	..	..	..	..	..	..	..	..	..	..	5	16	
21	..	1	5	..	..	..	..	..	..	..	..	..	..	..	..	..	..	..	..	25	35	
34	1	2	2	..	..	..	..	3	..	1	..	..	..	1	..	..	..	..	..	53	86	
11	..	..	1	..	..	..	..	7	..	..	..	..	..	..	..	..	..	1	1	21	47	
55	18	1	2	..	..	..	..	5	..	..	..	..	..	3	..	..	..	..	..	41	95	486
117	80	7	24	..	..	..	..	1	1	..	..	..	..	..	..	..	..	..	..	79	83	487
74	71	3	5	..	..	..	..	1	1	..	..	..	..	..	..	..	..	..	..	50	45	
43	9	4	19	..	..	..	..	..	..	..	..	..	..	..	..	..	..	..	..	29	38	
71	49	6	8	..	..	..	..	1	..	..	..	..	..	1	..	..	..	1	..	60	87	488
36	30	5	6	..	..	..	..	..	..	..	..	..	..	1	..	..	..	1	..	29	43	
35	19	1	2	..	..	..	..	1	..	..	..	..	..	..	..	..	..	..	..	31	44	
30	18	5	..	..	..	..	..	..	..	..	..	..	..	..	..	..	..	..	..	24	36	489
16	..	..	..	..	..	..	..	..	..	..	..	..	..	..	..	..	..	..	..	9	28	490
88	54	29	5	2	1	2	2	12	..	1	1	..	..	1	2	..	..	1	1	76	145	491
39	23	8	2	..	..	1	1	5	..	..	..	..	..	..	..	..	..	..	..	29	49	
49	31	21	3	2	1	1	1	7	..	1	1	..	..	1	2	..	..	1	1	47	96	
145	64	7	5	..	..	..	..	7	3	..	..	..	..	..	..	..	..	1	..	67	166	492
107	44	7	4	..	..	..	..	7	3	..	..	..	..	..	..	..	..	1	..	50	122	
38	20	..	1	..	..	..	..	..	..	..	..	..	..	..	..	..	..	..	..	17	44	
272	176	98	68	4	..	..	..	5	..	..	..	..	..	..	..	..	..	2	..	240	362	493
59	38	5	1	3	..	..	..	..	..	..	..	..	..	..	..	..	..	1	..	35	84	
34	33	10	2	..	..	..	..	1	..	..	..	..	..	..	..	..	..	..	..	43	50	
25	16	1	..	..	..	..	..	..	..	..	..	..	..	..	..	..	..	..	..	21	40	
44	20	10	8	1	..	..	..	2	..	..	..	..	..	..	..	..	..	..	..	38	58	
23	21	12	12	..	..	..	..	..	..	..	..	..	..	..	..	..	..	..	..	26	12	
31	22	25	19	..	..	..	..	1	..	..	..	..	..	..	..	..	..	..	..	34	43	
27	14	16	9	..	..	..	..	..	..	..	..	..	..	..	..	..	..	..	..	27	33	

जनगणना का प्राथमिक सारांश

स्थानीय कोड नं.	गांव/वार्ड गणना ब्लाक का नाम	गांव का क्षेत्रफल एकड़ में नगर/वार्ड का वर्ग कि.मी.में	आबाद रिहायशी मकानों की संख्या	परिवारों की संख्या	जिन्हें गणना की गई व्यक्तियों की कुल संख्या (बेघरबार और संस्थाओं में रहने वालों व्यक्तियों सहित)			अनुसूचित जातियां		अनुसूचित जन-जातियां		साक्षर एवं शिक्षित व्यक्ति		(I-IX) कुल काम करने वाले	
					व्यक्ति	पु.	स्त्री	पु.	स्त्री	पु.	स्त्री	पु.	स्त्री	पु.	स्त्री
1	2	3	4	5	6	7	8	9	10	11	12	13	14	15	16
	करमटोली		10	12	72	37	35	..	..	28	28	6	2	29	13
	चिकनी पानी		7	7	65	29	36	..	..	29	36	4	2	21	16
494	बाम्हनमुंडा	227.00	16	16	90	49	41	..	..	32	26	12	4	31	3
495	दोकड़ा	6,057.00	436	471	2,646	1,298	1,348	68	66	861	917	335	130	765	353
	बांसीबहार		16	16	94	41	53	..	..	41	53	..	..	29	23
	जूनाडीह		33	33	205	110	95	..	..	100	86	5	..	61	49
	डम्बूटोली		2	2	11	5	6	..	..	5	6	..	..	4	4
	बहला टोली		5	5	40	16	24	..	..	16	24	2	1	10	11
	बहाल जोर		18	18	112	60	52	..	..	55	48	14	3	25	24
	दारूविसा		31	31	209	103	106	3	..	97	105	32	27	46	44
	डुमरटोली		39	39	235	106	129	6	5	97	121	19	3	58	1
	करम टोली		33	33	222	107	115	1	3	100	103	22	8	70	11
	दोगड़ा		200	227	1,136	561	575	58	58	234	254	183	68	336	112
	महुवा टोली		20	22	136	74	62	..	..	67	58	28	13	41	24
	पोखरा टोली		7	10	54	21	33	..	..	21	33	9	4	13	18
	खुटीटोली		29	31	172	85	87	..	..	26	24	20	3	64	27
	मुड़ाटोली		3	4	20	9	11	..	..	2	2	1	..	8	5
496	गरिया दोहर	295.00	32	32	201	105	96	15	8	27	24	12	..	69	8
497	नकटीमुन्डा	772.00	63	63	403	202	201	19	18	119	117	52	10	130	40
	नकटी मुड़ा		50	50	308	153	155	3	4	116	111	43	10	97	31
	बनखेता		13	13	95	49	46	16	14	3	6	9	..	33	9
498	पतरावली	1,309.00	98	109	654	308	346	18	15	198	233	92	18	190	56
	पतराबली		53	61	299	144	155	17	15	39	47	51	8	92	31
	बकरीटोला		14	15	106	47	59	..	..	47	59	14	5	27	7
	भंडारी टोली		6	6	48	26	22	1	..	25	22	5	3	13	9
	लंगड़ा टोली		15	16	127	57	70	..	..	57	70	13	2	37	2
	तुरी		8	8	48	21	27	..	..	17	22	6	..	15	6
	कोरकोट टोली		2	3	26	13	13	..	..	13	13	3	..	6	1
499	रेबड़ा	897.00	63	68	204	99	105	5	10	17	10	28	5	61	10
	रेबड़ा		11	11	79	40	39	5	10	16	10	7	1	22	6
	भंवरकटा		48	52	100	48	52	..	..	..	..	21	4	32	4
	मुड़ाटोली		4	5	25	11	14	..	..	1	..	..	..	7	..
500	देवरी	4,599.00	256	324	1,805	872	933	183	181	408	476	210	36	578	236
	कछुवाकानी		25	27	146	73	73	..	..	14	14	5	..	44	9
	कोरेगाबहला		50	54	334	169	165	67	58	100	103	38	9	113	45
	दिवरी पारा		99	134	713	348	365	82	85	137	171	121	18	234	111
	जामटोली		10	11	74	38	36	..	..	38	36	5	..	23	9
	झरिया टोली		10	13	85	35	50	1	1	31	49	8	5	25	14
	कोसकीटोली		62	85	453	209	244	33	37	88	103	33	4	139	48
501	जाममुड़ा	825.00	41	42	268	128	140	4	10	18	20	20	6	106	113
	भेंडुटोली		2	2	29	16	13	..	..	..	..	4	..	11	13
	नवाटोली		3	4	15	6	9	2	4	4	5	..	..	6	9
	जाममुड़ा		36	36	224	106	118	2	6	14	15	16	6	89	91
502	कटंगखार	1,519.00	100	118	643	325	318	23	28	80	86	78	16	262	258

जशपुर तहसील

काम करने वाले																						
I		II		III		IV		V(a)		V(b)		VI		VII		VIII		IX		X काम न करने वाले		
पु.	स्त्री	पु.	स्त्री	पु.	स्त्री	पु.	स्त्री	पु.	स्त्री	पु.	स्त्री	पु.	स्त्री	पु.	स्त्री	पु.	स्त्री	पु.	स्त्री	पु.	स्त्री	स्थानीय कोड नं.
17	18	19	20	21	22	23	24	25	26	27	28	29	30	31	32	33	34	35	36	37	38	1
15	4	12	9	..	..	..	..	1	..	..	..	..	..	..	..	..	..	1	..	8	22	
14	8	7	8	..	..	..	..	..	..	..	..	..	..	..	..	..	..	..	..	8	20	
24	..	5	3	1	..	..	..	1	..	..	..	..	..	..	..	..	..	..	..	18	38	494
462	4	235	345	..	..	..	..	32	1	2	..	..	..	12	1	1	..	21	2	533	995	495
16	..	13	23	..	..	..	..	..	..	..	..	..	..	..	..	..	..	..	..	12	30	
36	..	25	49	..	..	..	..	..	..	..	..	..	..	..	..	..	..	..	..	49	46	
..	..	4	4	..	..	..	..	..	..	..	..	..	..	..	..	..	..	..	..	1	2	
8	1	2	10	..	..	..	..	..	..	..	..	..	..	..	..	..	..	..	..	6	13	
22	..	3	24	..	..	..	..	..	..	..	..	..	..	..	..	..	..	..	..	35	28	
30	1	11	43	..	..	..	..	1	..	..	..	..	..	..	..	..	..	4	..	57	62	
38	..	18	1	..	..	..	..	1	..	..	..	..	..	..	..	..	..	1	..	48	128	
33	..	33	10	..	..	..	..	3	1	..	..	..	..	..	..	..	..	1	..	37	104	
195	1	88	108	..	..	..	..	25	..	2	..	..	..	12	1	1	..	13	2	225	463	
28	1	10	23	..	..	..	..	1	..	..	..	..	..	..	..	..	..	2	..	33	38	
13	..	..	18	..	..	..	..	..	..	..	..	..	..	..	..	..	..	..	..	8	15	
39	..	24	27	..	..	..	..	1	..	..	..	..	..	..	..	..	..	..	..	21	60	
4	..	4	5	..	..	..	..	..	..	..	..	..	..	..	..	..	..	..	..	1	6	
46	..	13	7	..	..	..	..	10	1	..	..	..	..	..	..	..	..	..	..	36	88	496
96	25	29	13	..	..	..	..	2	2	..	..	..	..	..	..	..	..	3	..	72	161	497
71	22	22	7	..	..	..	..	2	2	..	..	..	..	..	..	..	..	2	..	56	124	
25	3	7	6	..	..	..	..	..	..	..	..	..	..	..	..	..	..	1	..	16	37	
139	20	33	31	..	..	..	..	14	5	..	..	..	..	..	..	1	..	3	..	118	290	498
51	..	26	26	..	..	..	..	13	5	..	..	..	..	..	..	..	..	2	..	52	124	
26	4	1	3	..	..	..	..	..	..	..	..	..	..	..	..	..	..	..	..	20	52	
11	9	1	..	..	..	..	..	..	..	..	..	..	..	..	..	1	..	..	..	13	13	
32	..	3	2	..	..	..	..	1	..	..	..	..	..	..	..	..	..	1	..	20	68	
14	6	1	..	..	..	..	..	..	..	..	..	..	..	..	..	..	..	..	..	6	21	
5	1	1	..	..	..	..	..	..	..	..	..	..	..	..	..	..	..	..	..	7	12	
45	..	13	10	1	..	..	..	2	..	..	..	..	..	..	..	..	..	..	..	38	95	499
13	..	8	6	..	..	..	..	1	..	..	..	..	..	..	..	..	..	..	..	18	33	
28	..	4	4	..	..	..	..	..	..	..	..	..	..	..	..	..	..	..	..	16	48	
4	..	1	..	1	..	..	..	1	..	..	..	..	..	..	..	..	..	..	..	4	14	
420	5	143	231	2	..	..	..	7	..	..	..	..	..	2	..	..	..	4	..	294	697	500
28	1	16	8	..	..	..	..	..	..	..	..	..	..	..	..	..	..	..	..	29	64	
76	..	35	45	..	..	..	..	..	..	..	..	..	..	..	..	..	..	2	..	56	120	
178	..	44	111	2	..	..	..	7	..	..	..	..	..	2	..	..	..	1	..	114	254	
21	..	2	9	..	..	..	..	..	..	..	..	..	..	..	..	..	..	..	..	15	27	
17	..	8	14	..	..	..	..	..	..	..	..	..	..	..	..	..	..	..	..	10	36	
100	4	38	44	..	..	..	..	..	..	..	..	..	..	..	..	..	..	1	..	70	196	
77	..	24	106	..	..	..	..	4	7	..	..	..	..	..	..	..	..	1	..	22	27	501
8	..	3	13	..	:	..	..	..	..	..	..	..	..	..	..	..	..	..	..	5	..	
4	..	..	5	..	..	..	..	2	4	..	..	..	..	..	..	..	..	..	..	..	..	
65	..	21	88	..	..	..	..	2	3	..	..	..	..	..	..	..	..	1	..	17	27	
115	..	120	236	..	..	..	..	23	22	1	..	..	..	..	..	..	..	3	..	63	60	502

जनगणना का प्राथमिक सारांश

स्थानीय कोड नं.	गांव/वार्ड गणना ब्लाक का नाम	गांव का क्षेत्रफल एकड़ में नगर/वार्ड का वर्ग कि.मी.में	आबाद रिहायशी मकानों की संख्या	परिवारों की संख्या	गिने गये व्यक्तियों की कुल संख्या (बेघरबार और संस्थाओं में रहने वालों व्यक्तियों सहित)			अनुसूचित जातियां		अनुसूचित जन-जातियां		साक्षर एवं शिक्षित व्यक्ति		(I-1X) कुल काम करने वाले	
					व्यक्ति	पु.	स्त्री	पु.	स्त्री	पु.	स्त्री	पु.	स्त्री	पु.	स्त्री
1	2	3	4	5	6	7	8	9	10	11	12	13	14	15	16
	डुमर टोली		2	2	29	17	12	..	..	..	..	9	2	13	10
	मुडा टोली		40	51	274	146	128	..	..	6	3	46	8	111	97
	माझा टोली		27	32	167	72	95	13	18	53	65	18	1	61	78
	कटंग खार		31	33	173	90	83	10	10	21	18	15	5	77	73
503	कोरंगा	1,645.00	127	151	808	392	416	14	6	221	247	173	67	220	8
	माझा टोली		9	11	83	40	43	..	..	34	35	17	2	19	2
	नावा टोली		6	6	35	19	16	1	..	18	15	2	3	10	..
	झगरपुर		9	12	58	24	34	..	..	13	26	11	6	18	..
	कदमटोली		32	32	208	103	105	..	..	79	83	59	29	43	..
	कोरंगा		54	72	334	166	168	13	6	70	81	75	27	103	4
	घुईडाँड		8	9	50	24	26	..	..	5	3	5	..	16	..
	हल्दीमुडा		9	9	40	16	24	..	..	2	4	4	..	11	2
504	पाकर टोली	607.00	37	40	253	127	126	2	2	74	73	39	10	76	7
	पाकर टोली		27	28	157	81	76	2	2	32	28	28	8	49	3
	नवाटोली		10	12	96	46	50	..	..	42	45	11	2	27	4
505	बांसबहार	1,720.00	120	130	708	343	365	15	17	291	305	129	55	200	4
	बांसबहार		51	62	317	162	155	..	..	140	135	48	9	103	2
	माझा टोली		29	29	163	70	93	15	17	46	59	22	14	41	2
	खड़िया टोली		10	9	42	25	17	..	..	19	11	11	1	16	..
	महतो टोली		26	26	164	76	88	..	..	76	88	44	30	32	..
	नदी डीपा		4	4	22	10	12	..	..	10	12	4	1	8	..
506	चोंगरीबहार	3,223.00	281	281	1,780	854	926	27	32	416	450	247	67	507	365
	टोंगरी टोली		17	17	100	49	51	..	..	..	..	1	..	30	27
	चोगरीबहार		104	104	661	317	344	..	..	159	181	208	15	200	106
	गिरजा टोली		33	33	209	107	102	20	22	79	75	25	16	50	48
	पुनई टोली		6	6	55	30	25	..	..	30	25	1	1	18	11
	बैगा टोली		13	13	95	48	47	2	6	44	41	16	5	22	20
	तीतरमार		19	19	145	71	74	..	..	4	5	30	6	44	29
	नवा टोली		9	9	61	29	32	..	..	12	14	8	..	15	14
	गड़ला टोली		80	80	454	203	251	5	4	88	109	58	24	128	110
507	तुरंगाखार	501.00	44	44	304	146	158	..	..	84	98	42	23	81	..
	तुरंगाखार		37	37	250	119	131	..	..	57	71	33	19	70	..
	बर टोली		5	5	45	24	21	..	..	24	21	9	3	9	..
	पाकर टोली		2	2	9	3	6	..	..	3	6	..	1	2	..
508	बगिया	1,308.00	147	147	870	444	426	13	11	345	327	131	33	256	94
	बगिया		48	48	262	133	129	..	..	87	91	36	4	78	34
	करंज टोली		45	45	293	147	146	..	..	144	144	61	20	79	26
	डाडीडीपा		6	6	38	25	13	10	6	11	5	5	..	14	2
	दर्री डीपा		10	10	55	26	29	3	5	12	11	7	2	16	4
	रावत टोली		23	23	142	80	62	..	..	77	60	20	3	49	18
	सोमा टोली		15	15	80	33	47	..	..	14	16	2	4	20	10
509	बूढ़रू डांड	1,268.00	95	95	682	339	343	23	30	272	272	104	46	195	197
	बूढ़रू डांड		27	27	176	80	96	23	30	44	52	29	8	51	54
	भुडा खोल		2	2	34	18	16	..	..	18	16	7	2	8	9

काम करने वाले																						
I		II		III		IV		V(a)		V(b)		VI		VII		VIII		IX		X काम न करने वाले		
पु.	स्त्री	पु.	स्त्री	पु.	स्त्री	पु.	स्त्री	पु.	स्त्री	पु.	स्त्री	पु.	स्त्री	पु.	स्त्री	पु.	स्त्री	पु.	स्त्री	पु.	स्त्री	स्थानीय कोड नं.
17	18	19	20	21	22	23	24	25	26	27	28	29	30	31	32	33	34	35	36	37	38	1
13	..	..	10	..	..	..	..	..	..	..	..	..	..	..	..	..	..	..	..	4	2	
61	..	40	97	..	..	..	..	7	..	1	..	..	..	..	..	..	..	2	..	35	31	
15	..	36	58	..	..	..	..	9	20	..	..	..	..	..	..	..	..	1	..	11	17	
26	..	44	71	..	..	..	..	7	2	..	..	..	..	..	..	..	..	..	..	13	10	
156	3	47	5	..	..	..	..	6	..	..	..	..	..	1	..	..	..	10	..	172	408	503
18	2	1	..	..	..	..	..	2	..	..	..	..	..	..	..	..	..	..	..	21	41	
3	..	5	..	..	..	..	..	..	..	..	..	..	..	..	..	..	..	..	..	9	16	
17	..	..	..	..	..	..	..	..	..	..	..	..	..	..	..	..	..	1	..	6	34	
37	..	4	..	..	..	..	..	1	..	..	..	..	..	..	..	..	..	1	..	60	105	
65	..	26	4	..	..	..	..	3	..	..	..	..	..	1	..	..	..	8	..	63	164	
12	..	4	..	..	..	..	..	..	..	..	..	..	..	..	..	..	..	..	..	8	26	
4	1	7	1	..	..	..	..	..	..	..	..	..	..	..	..	..	..	..	..	5	22	
55	3	19	4	..	..	..	..	..	..	..	..	..	..	..	..	..	..	2	..	51	119	504
32	..	15	3	..	..	..	..	..	..	..	..	..	..	..	..	..	..	2	..	32	73	
23	3	4	1	..	..	..	..	..	..	..	..	..	..	..	..	..	..	..	..	19	46	
181	..	5	..	..	..	..	..	4	..	4	2	..	..	1	..	..	..	5	2	143	361	505
97	..	3	..	..	..	..	..	..	..	..	..	..	..	1	..	..	..	2	2	59	153	
36	..	1	..	..	..	..	..	..	..	4	2	..	..	..	..	..	..	..	..	29	91	
10	..	..	..	..	..	..	..	4	..	..	..	..	..	..	..	..	..	2	..	9	17	
30	..	1	..	..	..	..	..	..	..	..	..	..	..	..	..	..	..	1	..	44	88	
8	..	..	..	..	..	..	..	..	..	..	..	..	..	..	..	..	..	..	..	2	12	
364	152	104	186	1	1	..	..	27	26	2	..	1	..	2	..	..	..	6	..	347	561	506
22	16	8	11	..	..	..	..	..	..	..	..	..	..	..	..	..	..	..	..	19	24	
143	69	34	22	1	1	..	..	13	14	2	..	1	..	1	..	..	..	5	..	117	238	
34	35	8	3	..	..	..	..	8	10	..	..	..	..	..	..	..	..	..	..	57	54	
16	10	2	1	..	..	..	..	..	..	..	..	..	..	..	..	..	..	..	..	12	14	
14	1	7	18	..	..	..	..	1	1	..	..	..	..	..	..	..	..	..	..	26	27	
36	7	8	22	..	..	..	..	..	..	..	..	..	..	..	..	..	..	..	..	27	45	
13	4	2	10	..	..	..	..	..	..	..	..	..	..	..	..	..	..	..	..	14	18	
86	10	35	99	..	..	..	..	5	1	..	..	..	..	1	..	..	..	1	..	75	141	
74	..	6	..	...	..	..	..	..	1	..	..	..	..	1	..	..	..	..	..	65	158	507
63	..	6	..	..	..	..	..	..	..	..	..	..	..	1	..	..	..	..	..	49	131	
9	..	..	..	..	..	..	..	..	..	..	..	..	..	..	..	..	..	..	..	15	21	
2	..	..	..	..	..	..	..	..	..	..	..	..	..	..	..	..	..	..	..	1	6	
187	76	48	14	3	1	..	..	3	1	10	1	..	..	2	..	..	..	3	1	188	332	508
57	29	12	3	1	1	..	..	..	..	7	1	..	..	1	..	..	..	..	..	55	95	
66	24	7	1	1	..	..	..	..	..	3	..	..	..	..	..	..	..	2	..	68	120	
8	1	4	1	1	..	..	..	..	..	..	..	..	..	1	..	..	..	..	..	11	11	
10	2	3	1	..	..	..	..	3	1	..	..	..	..	..	..	..	..	..	..	10	25	
29	11	20	7	..	..	..	..	..	..	..	..	..	..	..	..	..	..	..	..	31	44	
17	9	2	1	..	..	..	..	..	..	..	..	..	..	..	..	..	..	1	..	13	37	
173	184	15	7	..	..	..	..	3	4	..	..	..	..	..	..	..	..	4	2	144	146	509
41	48	6	3	..	..	..	..	1	2	..	..	..	..	..	..	..	..	3	1	29	42	
8	9	..	..	..	..	..	..	..	..	..	..	..	..	..	..	..	..	..	..	10	7	

जनगणना का प्राथमिक सारांश

स्थानीय कोड नं.	गांव/वार्ड गणना ब्लाक का नाम	गांव का क्षेत्रफल एकड़ में नगर/वार्ड का वर्ग कि.मी.में	आबाद रिहायशी मकानों की संख्या	परिवारों की संख्या	जिये गये व्यक्तियों की कुल संख्या (बेघरबार और संस्थाओं में रहने वालों व्यक्तियों सहित)			अनुसूचित जातियां		अनुसूचित जन-जातियां		साक्षर एवं शिक्षित व्यक्ति		(I-IX) कुल काम करने वाले	
					व्यक्ति	पु.	स्त्री	पु.	स्त्री	पु.	स्त्री	पु.	स्त्री	पु.	स्त्री
1	2	3	4	5	6	7	8	9	10	11	12	13	14	15	16
	पकरी टोली		29	29	189	104	85	..	..	102	84	28	17	58	52
	पूरब टोली		18	18	137	60	77	..	..	50	63	11	10	33	37
	पश्चिम टोली		12	12	92	51	41	..	..	32	29	18	2	34	26
	खार टोली		7	7	54	26	28	..	..	26	28	11	7	11	19
510	मुसकुटी	1,308.00	75	76	456	225	231	..	..	175	178	61	22	120	3
	मुसकुटी		29	29	154	79	75	..	..	62	55	29	5	47	..
	झालरबहार		37	38	243	116	127	..	..	113	123	26	17	59	3
	बड़ाइक टोली		9	9	59	30	29	..	..	..	..	6	..	14	..
511	रजौटी	965.00	50	50	316	162	154	..	..	124	116	39	10	100	10
	रजौटी		31	31	179	88	91	..	..	60	62	16	3	62	7
	मगल टोली		3	3	18	9	9	..	..	2	3	..	..	5	..
	माझा टोली		8	8	67	36	31	..	..	33	28	13	6	18	2
	टूकू टोली		8	8	52	29	23	..	..	29	23	10	1	15	1
512	सिकरिया	899.00	27	27	175	92	83	3	8	80	66	8	2	55	26
	सिकरिया		8	8	55	31	24	2	1	23	17	5	..	16	13
	रावत टोली		5	5	30	12	18	1	7	8	8	2	1	9	10
	रेसाहारा		14	14	90	49	41	..	..	49	41	1	1	30	3
513	सुजीवहार	1,058.00	77	77	469	221	248	6	4	163	200	64	31	130	96
	सुजीवहार		57	57	329	155	174	5	4	98	126	41	19	96	70
	परचार टोली		10	10	66	30	36	..	..	30	36	12	7	16	12
	दुवार टोली		2	2	29	13	16	..	..	13	16	4	2	6	5
	पोंचो टोली		8	8	45	23	22	1	..	22	22	7	3	12	9
514	बन्दरचुंवां	1994	144	172	905	463	442	54	61	312	292	190	44	276	145
	बन्दरचुंवा		82	102	476	241	235	52	61	135	125	73	17	164	68
	ठाकुर टोली		18	20	155	71	84	..	..	66	79	24	11	40	37
	महुवा टोली		30	35	193	114	79	2	..	95	69	74	14	50	23
	भेलदा टोली		14	15	81	37	44	..	..	16	19	19	2	22	17
515	बोड़ा टोंगरी	588 00	25	29	164	84	80	1	..	60	55	37	12	43	..
	बोड़ा टोगरी		22	25	144	74	70	..	..	51	45	34	12	37	..
	झोरिया डरहा		3	4	20	10	10	1	..	9	10	3	..	6	..
516	चुल्हापानी	940.00	33	37	240	113	127	..	..	24	29	30	5	75	24
	चुल्हा पानी		28	31	210	96	114	..	..	24	29	20	3	64	24
	पटेलपारा		5	6	30	17	13	..	..	..	..	10	2	11	..
517	ढोढीबहार	1,316.00	80	88	521	250	271	..	..	181	195	94	37	148	12
	ढोढीबहार		38	42	238	115	123	..	..	56	63	47	12	77	4
	दर्री टोली		40	44	261	125	136	..	..	115	120	45	23	66	8
	दुखा टोली		2	2	22	10	12	..	..	10	12	2	2	5	..
518	डोड़ापानी	1,797.00	110	115	662	329	333	57	73	246	242	92	31	180	2
	डोड़ापानी		52	54	305	158	147	46	57	90	75	57	17	91	1
	डुमर टोली		21	22	145	68	77	..	..	64	74	19	8	28	..
	बरमुडाटोली		37	39	212	103	109	11	16	92	93	16	6	61	1
519	तम्बासिघा	1,229.00	67	71	413	203	210	..	..	34	38	46	11	130	57
520	बरांग जोर	2,318.00	141	151	1,014	521	493	25	19	351	339	120	45	236	30
	बंराग जोर		49	50	293	145	148	4	4	49	52	36	1	73	5

जशपुर तहसील

काम करने वाले																						
I		II		III		IV		V(a)		V(b)		VI		VII		VIII		IX		X काम न करने वाले		
पु.	स्त्री	पु.	स्त्री	पु.	स्त्री	पु.	स्त्री	पु.	स्त्री	पु.	स्त्री	पु.	स्त्री	पु.	स्त्री	पु.	स्त्री	पु.	स्त्री	पु.	स्त्री	स्थानीय कोड नं.
17	18	19	20	21	22	23	24	25	26	27	28	29	30	31	32	33	34	35	36	37	38	1
55	50	2	1	..	..	..	..	1	1	..	..	..	..	..	..	..	..	..	..	46	33	
30	36	2	..	..	..	..	..	1	1	..	..	..	..	..	..	..	..	..	..	27	40	
30	24	3	1	..	..	..	..	..	..	..	..	..	..	..	..	..	..	1	1	17	15	
9	17	2	2	..	..	..	..	..	..	..	..	..	..	..	..	..	..	..	..	15	9	
110	2	6	1	..	..	..	..	1	..	..	..	..	..	..	..	..	..	3	..	105	228	510
45	..	2	..	..	..	..	..	..	..	..	..	..	..	..	..	..	..	..	..	32	75	
51	2	4	1	..	..	..	..	1	..	..	..	..	..	..	..	..	..	3	..	57	124	
14	..	..	..	..	..	..	..	..	..	..	..	..	..	..	..	..	..	..	..	16	29	
80	1	17	9	..	..	..	..	2	..	..	..	..	..	1	..	..	..	..	..	62	144	511
48	1	13	6	..	..	..	..	..	..	..	..	..	..	1	..	..	..	..	..	26	84	
5	..	..	..	..	..	..	..	..	..	..	..	..	..	..	..	..	..	..	..	4	9	
12	..	4	2	..	..	..	..	2	..	..	..	..	..	..	..	..	..	..	..	18	29	
15	..	..	1	..	..	..	..	..	..	..	..	..	..	..	..	..	..	..	..	14	22	
49	26	6	..	..	..	..	..	..	..	..	..	..	..	..	..	..	..	..	..	37	57	512
16	13	..	..	..	..	..	..	..	..	..	..	..	..	..	..	..	..	..	..	15	11	
7	10	2	..	..	..	..	..	..	..	..	..	..	..	..	..	..	..	..	..	3	8	
26	3	4	..	..	..	..	..	..	..	..	..	..	..	..	..	..	..	..	..	19	38	
117	92	9	3	..	..	..	..	..	..	2	1	..	..	..	..	..	..	2	..	91	152	513
89	66	5	3	..	..	..	..	..	..	2	1	..	..	..	..	..	..	..	..	59	104	
14	12	1	..	..	..	..	..	..	..	..	..	..	..	..	..	..	..	1	..	14	24	
6	5	..	..	..	..	..	..	..	..	..	..	..	..	..	..	..	..	..	..	7	11	
8	9	3	..	..	..	..	..	..	..	..	..	..	..	..	..	..	..	1	..	11	13	
127	38	91	107	1	..	..	..	23	..	4	..	1	..	2	..	1	..	26	..	187	297	514
49	..	69	68	1	..	..	..	20	..	4	..	1	..	..	..	1	..	19	..	77	167	
35	26	4	11	..	..	..	..	1	..	..	..	..	..	..	..	..	..	..	..	31	47	
25	2	14	21	..	..	..	..	2	..	..	..	..	..	2	..	..	..	7	..	64	56	
18	10	4	7	..	..	..	..	..	..	..	..	..	..	..	..	..	..	..	..	15	27	
38	..	5	..	..	..	..	..	..	..	..	..	..	..	..	..	..	..	..	..	41	80	515
33	..	4	..	..	..	..	..	..	..	..	..	..	..	..	..	..	..	..	..	37	70	
5	..	1	..	..	..	..	..	..	..	..	..	..	..	..	..	..	..	..	..	4	10	
72	20	2	3	..	..	..	..	1	1	..	..	..	..	..	..	..	..	..	..	38	103	516
61	20	2	3	..	..	..	..	1	1	..	..	..	..	..	..	..	..	..	..	32	90	
11	..	..	..	..	..	..	..	..	..	..	..	..	..	..	..	..	..	..	..	6	13	
98	..	38	12	2	..	..	..	5	..	1	..	..	..	..	..	..	..	4	..	102	259	517
49	..	20	4	2	..	..	..	2	..	1	..	..	..	..	..	..	..	3	..	38	119	
45	..	17	8	..	..	..	..	3	..	..	..	..	..	..	..	..	..	1	..	59	128	
4	..	1	..	..	..	..	..	..	..	..	..	..	..	..	..	..	..	..	..	5	12	
150	..	16	1	..	..	..	..	9	..	..	..	..	..	1	..	..	..	4	1	149	331	518
70	..	13	1	..	..	..	..	4	..	..	..	..	..	1	..	..	..	3	..	67	146	
27	..	..	..	..	..	..	..	1	..	..	..	..	..	..	..	..	..	..	..	40	77	
53	..	3	..	..	..	..	..	4	..	..	..	..	..	..	..	..	..	1	1	42	108	
119	43	9	13	..	..	..	..	2	1	..	..	..	..	..	..	..	..	..	..	73	153	519
196	22	21	4	1	..	..	..	12	3	..	..	1	..	..	..	1	..	4	1	285	463	520
68	5	..	..	1	..	..	..	1	..	..	..	..	..	..	..	..	..	3	..	72	143	

जनगणना का प्राथमिक सारांश

स्थानीय कोड नं.	गांव/वार्ड गणना ब्लाक का नाम	गांव का क्षेत्रफल एकड़ में नगर/वार्ड का वर्ग कि.मी.में	आबाद रिहायशी मकानों की संख्या	परिवारों की संख्या	गिने गये व्यक्तियों की कुल संख्या (बेघरबार और संस्थाओं में रहने वालों व्यक्तियों सहित)			अनुसूचित जातियां		अनुसूचित जन-जातियां		साक्षर एवं शिक्षित व्यक्ति		(I-IX) कुल काम करने वाले	
					व्यक्ति	पु.	स्त्री	पु.	स्त्री	पु.	स्त्री	पु.	स्त्री	पु.	स्त्री
1	2	3	4	5	6	7	8	9	10	11	12	13	14	15	16
	माझार टोली		29	31	196	98	98	21	15	65	70	24	13	43	8
	भंडार टोली		17	20	105	57	48	..	..	41	37	10	5	21	6
	खुटी टोली		25	25	216	116	100	..	..	92	81	29	13	55	7
	टांगर पानी		21	25	204	105	99	..	..	104	99	21	13	44	4
521	ढोंगा अम्बा	460.00	28	29	206	100	106	6	7	56	66	40	8	55	..
	पकरी टोली		10	10	62	28	34	..	..	13	17	11	3	16	..
	ढोंगा अम्बा		10	11	74	33	41	6	7	24	31	12	5	18	..
	जोबारी टोली		5	5	36	18	18	..	..	9	9	7	..	9	..
	बर टोली		1	1	9	5	4	..	..	..	..	2	..	2	..
	टांगर टोली		1	1	20	13	7	..	..	7	7	8	..	8	..
	पोखरा टोली		1	1	5	3	2	..	..	3	2	..	..	2	..
522	फरसाकानी	1,357.00	100	106	606	291	315	..	..	229	244	37	14	175	111
	केसरा बाड़ी		4	5	21	9	12	..	..	2	4	1	..	5	4
	ढेंगुर जोर		16	16	101	49	52	..	..	40	42	4	5	25	13
	टांगर पानी		22	22	155	70	85	..	..	70	85	13	2	40	32
	चिलम टोली		6	6	38	21	17	..	..	21	17	5	1	12	6
	बांस टोली		11	13	59	25	34	..	..	..	..	5	6	19	12
	डीपा टोली		9	11	57	28	29	..	..	14	16	5	..	18	15
	फरसाकानी		32	33	175	89	86	..	..	82	80	4	..	56	29
523	खारी झरिया	1,926.00	108	110	628	296	332	18	21	207	244	65	27	156	11
	अम्बा टोली		26	26	159	80	79	..	..	80	79	23	9	42	2
	जाम टोली		18	19	112	50	62	11	16	22	32	5	2	28	2
	खारीझरिया		37	38	194	93	101	7	5	54	60	22	10	47	5
	कोसम टोली		18	18	102	42	60	..	..	32	49	7	5	23	1
	भट्टी टोली		9	9	61	31	30	..	..	19	24	8	1	16	1
524	कुंजारा	765.00	79	83	477	251	226	40	38	100	90	120	39	122	13
	कुंजारा		65	69	400	215	185	36	30	81	69	104	33	101	11
	नीम टोली		2	2	14	7	7	..	..	..	..	4	..	4	1
	नवा टोली		12	12	63	29	34	4	8	19	21	12	6	17	1
525	सिरी टोली	816.00	49	49	257	122	135	10	12	49	59	21	6	82	6
	ढोकडी सखा		3	3	27	16	11	..	..	4	5	1	1	9	..
	कांदाडाड़टोली		3	3	9	4	5	..	..	2	2	1	..	4	..
	छुई कौना		4	4	26	12	14	..	..	11	12	2	..	7	..
	सेमर टोली		8	8	39	17	22	..	..	7	9	4	2	12	..
	सिरी टोली		20	20	111	55	56	10	12	15	14	11	3	35	3
	तुर्रा टोली		11	11	45	18	27	..	..	10	17	2	..	15	3
526	ठेठेटांगर	1,323000	82	94	528	268	260	11	14	133	132	103	26	145	10
	पौखरा टोली		36	40	252	135	117	..	..	73	68	41	9	64	9
	ठेठेडाटांगर		46	54	276	133	143	11	14	60	64	62	17	81	1
527	धान्धअम्बा	1796.00	52	52	315	160	155	1	1	89	83	17	4	89	9
	धान्धअम्बा		22	22	138	69	69	..	..	43	40	14	3	45	6
	खोडर मुन्डा		30	30	177	91	86	1	1	46	43	3	1	44	3
528	ढोढीआरा	985.00	35	47	301	148	153	..	..	47	50	21	3	93	56
529	फोट को सेमर	295.00	25	25	190	82	108	..	..	23	28	19	2	43	11

काम करने वाले																				काम न करने वाले		स्थानीय कोड नं.
I		II		III		IV		V(a)		V(b)		VI		VII		VIII		IX		X		
पु.	स्त्री	पु.	स्त्री	पु.	स्त्री	पु.	स्त्री	पु.	स्त्री	पु.	स्त्री	पु.	स्त्री	पु.	स्त्री	पु.	स्त्री	पु.	स्त्री	पु.	स्त्री	
17	18	19	20	21	22	23	24	25	26	27	28	29	30	31	32	33	34	35	36	37	38	1
31	5	4	1	..	..	..	..	7	2	..	..	..	..	..	..	1	..	..	..	55	90	
20	6	1	..	..	..	..	..	..	..	..	..	..	..	..	..	..	..	..	..	36	42	
40	3	9	2	..	..	..	..	4	1	..	..	1	..	..	..	..	..	1	1	61	93	
37	3	7	1	..	..	..	..	..	..	..	..	..	..	..	..	..	..	..	..	61	95	
40	..	7	..	..	..	..	..	2	..	..	..	..	..	..	..	..	..	6	..	45	106	521
14	..	2	..	..	..	..	..	..	..	..	..	..	..	..	..	..	..	..	..	12	34	
11	..	5	..	..	..	..	..	2	..	..	..	..	..	..	..	..	..	..	..	15	41	
9	..	..	..	..	..	..	..	..	..	..	..	..	..	..	..	..	..	..	..	9	18	
2	..	..	..	..	..	..	..	..	..	..	..	..	..	..	..	..	..	..	..	3	4	
2	..	..	..	..	..	..	..	..	..	..	..	..	..	..	..	..	..	6	..	5	7	
2	..	..	..	..	..	..	..	..	..	..	..	..	..	..	..	..	..	..	..	1	2	
94	1	80	110	..	..	..	..	..	..	..	..	..	..	..	..	..	..	1	..	116	204	522
4	..	1	4	..	..	..	..	..	..	..	..	..	..	..	..	..	..	..	..	4	8	
16	..	9	13	..	..	..	..	..	..	..	..	..	..	..	..	..	..	..	..	24	39	
20	..	19	32	..	..	..	..	..	..	..	..	..	..	..	..	..	..	1	..	30	53	
6	..	6	6	..	..	..	..	..	..	..	..	..	..	..	..	..	..	..	..	9	11	
9	1	10	11	..	..	..	..	..	..	..	..	..	..	..	..	..	..	..	..	6	22	
9	..	9	15	..	..	..	..	..	..	..	..	..	..	..	..	..	..	..	..	10	14	
30	..	26	29	..	..	..	..	..	..	..	..	..	..	..	..	..	..	..	..	33	57	
120	8	29	3	1	..	..	..	5	..	..	..	..	..	..	..	..	..	1	..	140	321	523
33	2	8	..	..	..	..	..	..	..	..	..	..	..	..	..	..	..	1	..	38	77	
14	2	14	..	..	..	..	..	..	..	..	..	..	..	..	..	..	..	..	..	22	60	
40	2	5	3	1	..	..	..	1	..	..	..	..	..	..	..	..	..	..	..	46	96	
19	1	..	..	..	..	..	..	4	..	..	..	..	..	..	..	..	..	..	..	19	59	
14	1	2	..	..	..	..	..	..	..	..	..	..	..	..	..	..	..	..	..	15	29	
56	8	34	4	4	1	..	..	10	..	1	..	..	..	4	..	3	..	10	..	129	213	524
47	7	29	4	2	..	..	..	7	..	1	..	..	..	3	..	3	..	9	..	114	174	
2	..	..	..	1	1	..	..	..	..	..	..	..	..	..	..	..	..	1	..	3	6	
7	1	5	..	1	..	..	..	3	..	..	..	..	..	1	..	..	..	..	..	12	33	
51	1	19	3	4	..	..	..	7	2	..	..	..	..	1	..	..	..	..	..	40	129	525
4	..	1	..	4	..	..	..	..	..	..	..	..	..	..	..	..	..	..	..	7	11	
4	..	..	..	..	..	..	..	..	..	..	..	..	..	..	..	..	..	..	..	..	5	
4	..	3	..	..	..	..	..	..	..	..	..	..	..	..	..	..	..	..	..	5	14	
8	..	2	..	..	..	..	..	2	..	..	..	..	..	..	..	..	..	..	..	5	22	
25	1	7	2	..	..	..	..	2	..	..	..	..	..	1	..	..	..	..	..	20	53	
6	..	6	1	..	..	..	..	3	2	..	..	..	..	..	..	..	..	..	..	3	24	
100	2	26	8	..	..	..	..	17	..	..	..	..	..	1	..	..	..	1	..	123	250	526
50	1	8	8	..	..	..	..	6	..	..	..	..	..	..	..	..	..	..	..	71	108	
50	1	18	..	..	..	..	..	11	..	..	..	..	..	1	..	..	..	1	..	52	142	
77	3	7	3	..	..	..	..	5	3	..	..	..	..	..	..	..	..	..	..	71	146	527
36	1	5	3	..	..	..	..	4	2	..	..	..	..	..	..	..	..	..	..	24	63	
41	2	2	..	..	..	..	..	1	1	..	..	..	..	..	..	..	..	..	..	47	83	
80	45	13	11	..	..	..	..	..	..	..	..	..	..	..	..	..	..	..	..	55	97	528
40	7	3	4	..	..	..	..	..	..	..	..	..	..	..	..	..	..	..	..	39	97	529

जनगणना का प्राथमिक सारांश

स्थानीय कोड नं.	गांव/वार्ड गणना ब्लाक का नाम	गांव का क्षेत्रफल एकड़ में नगर/वार्ड का वर्ग कि.मी.में	आबाद रिहायशी मकानों की संख्या	परिवारों की संख्या	बिये गये व्यक्तियों की कुल संख्या (बेघरबार और संस्थाओं में रहने वालों व्यक्तियों सहित)			अनुसूचित जातियां		अनुसूचित जन-जातियां		साक्षर एवं शिक्षित व्यक्ति		(I-IX) कुल काम करने वाले	
					व्यक्ति	पु.	स्त्री	पु.	स्त्री	पु.	स्त्री	पु.	स्त्री	पु.	स्त्री
1	2	3	4	5	6	7	8	9	10	11	12	13	14	15	16
530	गट्टीबुडा	1,698.00	98	115	635	328	307	85	83	46	39	69	8	192	46
	गट्टीबुडा		37	47	246	127	119	9	11	24	20	35	3	75	16
	कल्याणपुर		13	13	62	33	29	9	9	22	19	7	..	22	8
	सिहार जोरी		23	29	158	80	78	36	36	..	..	19	3	46	16
	खोहडांड		15	16	108	57	51	31	27	..	..	4	..	30	6
	राईटोली		10	10	61	31	30	..	..	..	..	4	2	19	..
531	गोडअम्बा	827.00	36	37	217	110	107	14	12	47	57	21	3	77	28
532	हल्दीमुन्डा	863.00	44	49	325	175	150	..	..	103	84	71	26	89	31
533	जामचुंवा	378.00	37	39	235	122	113	..	..	107	102	35	18	64	25
534	केन्दापानी	3,054.00	82	89	537	272	265	3	2	112	118	76	28	150	66
	केन्दापानी		57	62	383	194	189	..	..	84	83	55	24	108	37
	ढोढाडीह		25	27	154	78	76	3	2	28	35	21	4	42	29
535	मंजूरचुन्दी	715.00	43	46	333	162	171	2	3	110	117	38	18	89	30
	मंजूरचुन्दी		23	25	184	88	96	2	3	41	44	20	10	51	14
	सन्नाड़ीपा		11	11	77	39	38	..	..	37	38	10	4	20	6
	सरुवाडीपा		9	10	72	35	37	..	..	32	35	8	4	18	10
536	साजापानी	356.00	24	24	154	80	74	..	..	5	2	23	2	50	3
537	सिमड़ा	3,068.00	166	179	988	500	488	13	7	286	294	61	16	303	190
	सिमड़ा		80	89	486	251	235	13	7	131	115	38	7	149	62
	घोराडांड़		28	28	165	67	98	..	..	66	95	10	5	40	55
	देवबहाल		12	12	64	36	28	..	..	14	15	2	1	23	20
	ढ़मरवहार		46	50	273	146	127	..	..	75	69	11	3	91	53
538	बनगांव	1,204.00	39	42	289	143	146	..	..	113	114	40	16	73	7
	बनगांव		17	18	116	54	62	..	..	53	60	17	9	28	3
	लेवेबन्ध		5	6	42	23	19	..	..	2	..	8	1	12	2
	बड़ाटोली		5	5	33	17	16	..	..	17	16	2	3	9	..
	नवाटोली		7	8	52	28	24	..	..	20	13	3	..	12	1
	कोदोडीपा		5	5	46	21	25	..	..	21	25	10	3	12	1
539	बंगूरकेला	1,129.00	101	104	597	279	318	56	66	111	140	110	29	158	10
	बंगूरकेला		48	48	281	133	148	50	61	3	4	51	9	73	8
	दरजीटोली		20	21	124	57	67	6	5	50	62	23	12	28	2
	अखराड़ीपा		11	12	64	33	31	..	..	2	2	14	3	22	..
	टोगरीटोला		22	23	128	56	72	..	..	56	72	22	5	35	..
540	बरपानी	1,417.00	36	38	242	125	117	2	4	60	57	24	9	66	30
	बरपानी		28	30	194	102	92	..	..	60	57	21	9	55	23
	खुंटीटोली		8	8	48	23	25	2	4	..	..	3	..	11	7
541	डांडपानी	1,042.00	43	51	288	146	142	..	..	85	82	28	8	79	25
	डांडपानी		36	44	245	124	121	..	..	63	61	24	6	67	21
	सरईटोली		7	7	43	22	21	..	..	22	11	4	2	12	4
542	डोम	2,186.00	116	131	763	375	388	1	..	177	202	105	27	211	126
	डोम		34	44	255	119	136	..	..	46	60	38	13	79	43
	झगरुबहार		15	17	87	41	46	..	..	..	..	11	6	27	18
	डोपाटोली		10	11	61	34	27	..	..	32	27	13	1	16	9
	रासीटोली		16	16	91	46	45	..	..	..	..	8	3	22	8

काम करने वाले																						
I		II		III		IV		V(a)		V(b)		VI		VII		VIII		IX		X काम न करने वाले		
पु.	स्त्री	पु.	स्त्री	पु.	स्त्री	पु.	स्त्री	पु.	स्त्री	पु.	स्त्री	पु.	स्त्री	पु.	स्त्री	पु.	स्त्री	पु.	स्त्री	पु.	स्त्री	स्थानीय कोड नं.
17	18	19	20	21	22	23	24	25	26	27	28	29	30	31	32	33	34	35	36	37	38	1
111	3	51	43	..	..	..	..	26	..	..	..	..	..	..	..	..	..	4	..	136	261	530
46	2	21	14	..	..	..	..	5	..	..	..	..	..	..	..	..	..	3	..	52	103	
6	..	11	8	..	..	..	..	4	..	..	..	..	..	..	..	..	..	1	..	11	21	
31	1	7	15	..	..	..	..	8	..	..	..	..	..	..	..	..	..	..	..	34	62	
15	..	6	6	..	..	..	..	9	..	..	..	..	..	..	..	..	..	..	..	27	45	
13	..	6	..	..	..	..	..	..	..	..	..	..	..	..	..	..	..	..	..	12	30	
57	14	16	13	1	..	..	..	3	1	..	..	..	..	..	..	..	..	..	..	33	79	531
64	22	22	9	1	..	..	..	1	..	..	..	..	..	..	..	..	..	1	..	86	119	532
48	20	6	..	8	4	..	..	2	1	..	..	..	..	..	..	..	..	..	..	58	88	533
90	38	55	27	..	..	..	..	3	1	..	..	..	..	..	..	..	..	2	..	122	199	534
64	21	41	16	..	..	..	..	2	..	..	..	..	..	..	..	..	..	1	..	86	152	
26	17	14	11	..	..	..	..	1	1	..	..	..	..	..	..	..	..	1	..	36	47	
63	14	16	1	7	14	..	..	1	1	..	..	..	..	..	..	..	..	2	..	73	141	535
35	5	10	1	4	7	..	..	1	1	..	..	..	..	..	..	..	..	1	..	37	82	
13	3	5	..	2	3	..	..	..	..	..	..	..	..	..	..	..	..	..	..	19	32	
15	6	1	..	1	4	..	..	..	..	..	..	..	..	..	..	..	..	1	..	17	27	
38	..	9	2	..	..	..	..	2	1	..	..	..	..	..	..	..	..	1	..	30	71	536
270	180	24	10	..	..	..	..	6	..	..	..	..	..	..	..	..	..	3	..	197	298	537
126	55	17	7	..	..	..	..	3	..	..	..	..	..	..	..	..	..	3	..	102	173	
39	55	..	..	..	..	..	..	1	..	..	..	..	..	..	..	..	..	..	..	27	43	
23	20	..	..	..	..	..	..	..	..	..	..	..	..	..	..	..	..	..	..	13	8	
82	50	7	3	..	..	..	..	2	..	..	..	..	..	..	..	..	..	..	..	55	74	
50	3	19	4	..	..	..	..	4	..	..	..	..	..	..	..	..	..	..	..	70	139	538
21	..	6	3	..	..	..	..	1	..	..	..	..	..	..	..	..	..	..	..	26	59	
9	1	3	1	..	..	..	..	..	..	..	..	..	..	..	..	..	..	..	..	11	17	
6	..	3	..	..	..	..	..	..	..	..	..	..	..	..	..	..	..	..	..	8	16	
5	1	4	..	..	..	..	..	3	..	..	..	..	..	..	..	..	..	..	..	16	23	
9	1	3	..	..	..	..	..	..	..	..	..	..	..	..	..	..	..	..	..	9	24	
94	1	43	8	..	..	..	..	15	1	..	..	..	..	1	..	1	..	4	..	121	308	539
30	1	24	6	..	..	..	..	15	1	..	..	..	..	1	..	1	..	2	..	60	140	
21	..	5	2	..	..	..	..	..	..	..	..	..	..	..	..	..	..	2	..	29	65	
15	..	7	..	..	..	..	..	..	..	..	..	..	..	..	..	..	..	..	..	11	31	
28	..	7	..	..	..	..	..	..	..	..	..	..	..	..	..	..	..	..	..	21	72	
55	26	7	3	..	..	..	..	4	1	..	..	..	..	..	..	..	..	..	..	59	87	540
49	21	5	2	..	..	..	..	1	..	..	..	..	..	..	..	..	..	..	..	47	69	
6	5	2	1	..	..	..	..	3	1	..	..	..	..	..	..	..	..	..	..	12	18	
61	..	16	24	..	..	..	..	1	1	..	..	..	..	..	..	..	..	1	..	67	117	541
50	..	15	20	..	..	..	..	1	1	..	..	..	..	..	..	..	..	1	..	57	100	
11	..	1	4	..	..	..	..	..	..	..	..	..	..	..	..	..	..	..	..	10	17	
168	114	25	5	1	..	..	..	11	7	..	..	..	..	..	..	..	..	6	..	164	262	542
65	36	9	5	..	..	..	..	3	2	..	..	..	..	..	..	..	..	2	..	40	93	
18	13	6	..	..	..	..	..	3	5	..	..	..	..	..	..	..	..	..	..	14	28	
12	9	3	..	..	..	..	..	..	..	..	..	..	..	..	..	..	..	1	..	18	18	
17	8	3	..	1	..	..	..	..	..	..	..	..	..	..	..	..	..	1	..	24	37	

जनगणना का प्राथमिक सारांश

स्थानीय कोड नं.	गांव/वार्ड गणना ब्लाक का नाम	गांव का क्षेत्रफल एकड़ में नगर/वार्ड का वर्ग कि.मी.में	आबाद रिहायशी मकानों की संख्या	परिवारों की संख्या	गिने गये व्यक्तियों की कुल संख्या (बेघरबार और संस्थाओं में रहने वाले व्यक्तियों सहित)			अनुसूचित जातियां		अनुसूचित जन-जातियां		साक्षर एवं शिक्षित व्यक्ति		(I-IX) कुल काम करने वाले	
					व्यक्ति	पु.	स्त्री	पु.	स्त्री	पु.	स्त्री	पु.	स्त्री	पु.	स्त्री
1	2	3	4	5	6	7	8	9	10	11	12	13	14	15	16
	जगभाटोली		4	4	40	22	18	..	..	22	18	8	..	11	6
	खखाटोली		8	9	56	23	33	..	..	22	33	4	2	9	10
	महकुरटोली		5	5	35	23	12	..	..	..	..	2	..	12	6
	कदमटोली		24	25	138	67	71	1	..	55	64	21	2	35	26
543	जामझरिया	1,084.00	29	31	184	83	101	..	..	63	78	21	4	43	13
	जामझरिया		15	17	104	42	62	..	..	41	57	13	3	25	7
	तुर्री		14	14	80	41	39	..	..	22	21	8	1	18	6
544	कांटासारू	1,060.00	29	29	224	112	112	11	19	40	37	19	4	66	18
545	सांपधरा	1,229.00	100	115	614	301	313	3	6	184	191	82	11	183	71
	सांपधरा		53	59	299	148	151	3	6	102	102	54	7	93	23
	नुनपानी		29	31	190	90	100	..	..	67	70	13	3	49	39
	बाछीडगर		9	15	72	38	34	..	..	3	3	8	..	26	6
	महकुर		4	4	19	10	9	..	..	..	..	4	..	5	2
	जुनाटोली		5	6	34	15	19	..	..	12	16	3	1	10	1
546	बुटकछार	1,229.00	32	32	192	88	104	..	..	77	91	16	5	63	23
	बुटकछार		29	29	171	80	91	..	..	71	81	15	5	56	20
	झरियाडीपा		3	3	21	8	13	..	..	6	10	1	..	7	3
547	घुरिया अम्बा	1,861.00	58	58	317	159	158	8	15	129	126	28	1	103	47
	टुंगरी टोली		18	18	94	46	48	3	3	37	43	6	..	27	12
	चिपकापानी		2	2	11	5	6	..	..	5	6	2	1	3	2
	घुरिया अम्बा		29	29	165	77	88	5	12	56	61	15	..	55	25
	कटुखासा		5	5	19	14	5	..	..	14	5	1	..	11	3
	कोहनमारी		4	4	28	17	11	..	..	17	11	4	..	7	5
548	करडेगा	2,188.00	154	157	876	419	457	..	2	297	314	133	22	245	160
	रावतमुन्डा		66	68	407	196	211	..	..	32	137	55	4	47	72
	सुवारीकोना		6	6	40	17	23	..	..	9	15	3	..	14	9
	करडेगा		3	3	24	10	14	..	2	5	7	4	..	7	6
	कुकुरबुड़		6	6	33	14	19	..	..	14	19	..	..	10	13
	रानीबन्ध		46	47	223	111	112	..	..	71	65	42	11	62	37
	चिर्राटांगर		27	27	149	71	78	..	..	66	71	29	7	35	23
549	कौहपानी	1,605.00	30	30	165	77	88	..	..	72	83	16	6	44	28
	कन्धेरटोली		7	7	40	18	22	..	..	18	22	7	1	14	10
	मधुटोली		7	7	31	12	19	..	..	10	17	..	4	6	0
	टोगरीटोली		7	7	41	22	19	..	..	22	19	4	..	9	5
	कोहपानी		9	9	53	25	28	..	..	22	25	5	1	15	9
550	मकरीबन्धा	3,009.00	257	258	1,363	692	671	17	17	313	304	108	18	474	299
	राईअम्बा		7	8	56	25	31	..	..	2	..	5	3	18	15
	छतोरा		9	9	57	28	29	..	..	25	25	1	..	17	22
	मीरजौरी		20	20	113	61	52	..	..	14	10	3	3	47	37
	डालअम्बा		5	5	25	12	13	..	..	..	..	..	..	10	9
	गुड़ाअम्बा		11	11	52	26	26	..	..	13	14	1	..	22	20
	गजराज		9	9	52	25	27	..	..	16	19	1	2	13	17
	कुसुमकेला		22	22	130	67	63	1	..	24	22	14	..	54	29
	चिंगरापानी		5	5	37	21	16	..	..	21	16	5	..	16	9

काम करने वाले																						
I		II		III		IV		V(a)		V(b)		VI		VII		VIII		IX		X काम न करने वाले		
पु.	स्त्री	पु.	स्त्री	पु.	स्त्री	पु.	स्त्री	पु.	स्त्री	पु.	स्त्री	पु.	स्त्री	पु.	स्त्री	पु.	स्त्री	पु.	स्त्री	पु.	स्त्री	स्थानीय कोड नं.
17	18	19	20	21	22	23	24	25	26	27	28	29	30	31	32	33	34	35	36	37	38	1
8	6	3	..	..	..	..	..	..	..	..	..	..	..	..	..	..	..	..	..	11	12	
9	10	..	..	..	..	..	..	..	..	..	..	..	..	..	..	..	..	..	..	14	23	
11	6	..	..	..	..	..	..	..	..	..	..	..	..	..	..	..	..	1	..	11	6	
28	26	1	..	..	..	..	..	5	..	..	..	..	..	..	..	..	..	1	..	32	45	
35	2	6	9	..	..	..	..	2	2	..	..	..	..	..	..	..	..	..	..	40	88	543
21	1	4	6	..	..	..	..	..	..	..	..	..	..	..	..	..	..	..	..	17	55	
14	1	2	3	..	..	..	..	2	2	..	..	..	..	..	..	..	..	..	..	23	33	
44	..	21	17	..	..	..	..	1	1	..	..	..	..	..	..	..	..	..	..	46	94	544
144	60	22	9	..	..	..	..	15	2	..	..	..	..	..	..	..	..	2	..	118	242	545
72	21	4	..	..	..	..	..	15	2	..	..	..	..	..	..	..	..	2	..	55	128	
37	33	12	6	..	..	..	..	..	..	..	..	..	..	..	..	..	..	..	..	41	61	
22	4	4	2	..	..	..	..	..	..	..	..	..	..	..	..	..	..	..	..	12	28	
5	1	..	1	..	..	..	..	..	..	..	..	..	..	..	..	..	..	..	..	5	7	
8	1	2	..	..	..	..	..	..	..	..	..	..	..	..	..	..	..	..	..	5	18	
49	14	13	9	..	..	..	..	..	..	..	..	..	..	..	..	..	..	1	..	25	81	546
44	13	11	7	..	..	..	..	..	..	..	..	..	..	..	..	..	..	1	..	24	71	
5	1	2	2	..	..	..	..	..	..	..	..	..	..	..	..	..	..	..	..	1	10	
80	39	16	3	..	..	..	..	5	5	..	..	..	..	..	..	..	..	2	..	56	111	547
25	10	2	1	..	..	..	..	..	1	..	..	..	..	..	..	..	..	..	..	19	36	
3	2	..	..	..	..	..	..	..	..	..	..	..	..	..	..	..	..	..	..	2	4	
36	20	12	1	..	..	..	..	5	4	..	..	..	..	..	..	..	..	2	..	22	63	
9	2	2	1	..	..	..	..	..	..	..	..	..	..	..	..	..	..	..	..	3	2	
7	5	..	..	..	..	..	..	..	..	..	..	..	..	..	..	..	..	..	..	10	6	
167	90	60	63	1	..	..	..	11	7	..	..	..	..	..	..	1	..	5	..	174	297	548
88	50	21	19	1	..	..	..	3	3	..	..	..	..	..	..	1	..	3	..	79	139	
11	7	3	2	..	..	..	..	..	..	..	..	..	..	..	..	..	..	..	..	3	14	
4	5	3	1	..	..	..	..	..	..	..	..	..	..	..	..	..	..	..	..	3	8	
6	3	4	10	..	..	..	..	..	..	..	..	..	..	..	..	..	..	..	..	4	6	
34	11	20	24	..	..	..	..	6	2	..	..	..	..	..	..	..	..	2	..	49	75	
24	14	9	7	..	..	..	..	2	2	..	..	..	..	..	..	..	..	..	..	36	55	
41	24	3	4	..	..	..	..	..	..	..	..	..	..	..	..	..	..	..	..	33	60	549
13	9	1	1	..	..	..	..	..	..	..	..	..	..	..	..	..	..	..	..	4	12	
5	3	1	1	..	..	..	..	..	..	..	..	..	..	..	..	..	..	..	..	6	15	
8	3	1	2	..	..	..	..	..	..	..	..	..	..	..	..	..	..	..	..	13	14	
15	9	..	..	..	..	..	..	..	..	..	..	..	..	..	..	..	..	..	..	10	19	
365	213	99	78	..	..	..	..	7	6	..	..	..	..	..	2	..	..	3	..	218	372	550
16	15	2	..	..	..	..	..	..	..	..	..	..	..	..	..	..	..	..	..	7	16	
13	16	4	6	..	..	..	..	..	..	..	..	..	..	..	..	..	..	..	..	11	7	
32	26	15	11	..	..	..	..	..	..	..	..	..	..	..	..	..	..	..	..	14	15	
10	9	..	..	..	..	..	..	..	..	..	..	..	..	..	..	..	..	..	..	2	4	
17	14	5	6	..	..	..	..	..	..	..	..	..	..	..	..	..	..	..	..	4	6	
13	16	..	1	..	..	..	..	..	..	..	..	..	..	..	..	..	..	..	..	12	10	
48	26	6	3	..	..	..	..	..	..	..	..	..	..	..	..	..	..	..	..	13	34	
14	9	1	..	..	..	..	..	1	..	..	..	..	..	..	..	..	..	..	..	5	7	

जनगणना का प्राथमिक सारांश

स्थानीय कोड नं.	गांव/वार्ड गणना ब्लाक का नाम	गांव का क्षेत्रफल एकड़ में नगर/वार्ड का वर्ग कि.मी.में	आबाद रिहायशी मकानों की संख्या	परिवारों की संख्या	गिने गये व्यक्तियों की कुल संख्या (बेघरबार और संस्थाओं में रहने वालों व्यक्तियों सहित)			अनुसूचित जातियां		अनुसूचित जन-जातियां		साक्षर एवं शिक्षित व्यक्ति		(I-IX) कुल काम करने वाले	
					व्यक्ति	पु.	स्त्री	पु.	स्त्री	पु.	स्त्री	पु.	स्त्री	पु.	स्त्री
1	2	3	4	5	6	7	8	9	10	11	12	13	14	15	16
	रेंगारकोना		2	2	21	12	9	..	..	12	9	4	..	8	5
	गजरीकोना		11	11	55	30	25	1	..	4	3	6	..	21	11
	प्रधानआमा		13	13	54	25	29	..	.	16	17	2	..	19	12
	मकरीवन्धा		119	119	575	282	293	15	17	141	143	55	7	177	95
	लसीअम्बा		15	15	86	46	40	..	..	24	26	10	3	27	17
	चुरीपानी		9	9	50	32	18	..	..	1	..	1	..	25	1
551	पन्डरीअम्बा	883.00	51	51	280	131	149	..	..	93	106	35	6	84	57
	मधुटोली		3	3	20	9	11	..	..	9	11	..	2	3	3
	सावटोली		4	4	26	13	13	..	..	12	13	6	2	6	7
	बाम्बनमारा		1	1	9	5	4	..	..	5	4	1	..	3	2
	पन्डरीअम्बा		43	43	225	104	121	..	..	67	78	28	2	72	45
552	केरसाई	5,491.00	441	446	2,637	1,349	1,288	78	74	918	932	377	87	720	121
	रपाडांड		19	24	154	95	59	..	..	..	..	17	1	43	6
	गौरयापाट		19	19	123	62	61	..	..	43	49	18	7	33	9
	नवाटोली		28	28	140	70	70	..	..	51	50	14	1	48	7
	वनटोली		38	38	212	105	107	..	..	82	96	22	4	63	3
	राईमुन्डा		18	18	98	49	49	2	2	26	27	6	..	26	4
	केरसाई		41	41	212	111	101	44	46	20	21	52	8	61	14
	बड़काटोली		43	43	279	147	132	2	3	142	127	63	24	66	34
	दुलदुलाटोली		12	12	57	32	25	..	..	32	25	16	7	15	5
	कोरवा टोली		8	8	45	17	28	..	..	17	28	..	..	12	6
	सिहारजोरी		12	12	85	41	44	5	3	36	41	18	5	21	..
	पोखराटोली		21	21	150	72	78	..	..	67	75	24	12	38	..
	सरईटोली		34	34	228	117	111	..	..	109	103	28	3	58	..
	बजारटोली		52	52	306	146	160	1	..	75	79	26	8	95	6
	टोंगरीटोली		6	6	44	23	21	..	..	23	21	4	..	16	6
	सेंदरबहार		5	5	22	12	10	10	6	2	4	3	..	6	2
	भाँगुड़टोली		15	15	108	53	55	..	..	40	47	8	..	28	7
	घांसीमुन्डा		70	70	374	197	177	14	14	153	139	58	7	101	12
553	सिंगीबहार	3,172.00	337	338	1,824	884	940	24	18	556	644	177	65	501	398
	बधेयाकानी		39	39	219	108	111	14	14	59	63	7	1	66	46
	रायमुन्डा		10	10	75	31	44	..	..	31	44	2	..	20	18
	डोगाटोली		34	34	200	94	106	..	..	87	102	19	12	47	51
	धंवई टोली		58	58	272	136	136	..	..	85	90	27	4	76	59
	इघरटोली		24	24	115	50	65	..	..	47	62	5	..	28	33
	कदमटोली		11	11	91	40	51	1	..	38	51	11	10	122	16
	सिंगीबहार		67	67	328	171	157	9	4	51	64	57	17	100	67
	पहलवानटोली		21	21	103	56	47	..	..	4	2	8	..	32	18
	जटाटोली		15	16	103	49	54	..	..	49	54	6	2	23	27
	सिखराटोली		18	18	110	55	55	..	..	52	50	8	3	29	29
	मकरीटोली		16	16	86	38	48	..	..	34	43	8	4	26	17
	भठ्ठीटोली		24	24	122	56	66	..	..	19	19	19	12	32	17
554	जबीरा	1,520.00	112	122	631	329	302	43	37	238	223	91	27	180	59
	नीमटोली		13	14	64	29	35	..	..	24	32	3	..	17	16

काम करने वाले																				काम न करने वाले		स्थानीय कोड नं.
I		II		III		IV		V(a)		V(b)		VI		VII		VIII		IX		X		
पु.	स्त्री	पु.	स्त्री	पु.	स्त्री	पु.	स्त्री	पु.	स्त्री	पु.	स्त्री	पु.	स्त्री	पु.	स्त्री	पु.	स्त्री	पु.	स्त्री	पु.	स्त्री	
17	18	19	20	21	22	23	24	25	26	27	28	29	30	31	32	33	34	35	36	37	38	1
7	5	1	..	..	..	..	..	..	..	..	..	..	..	..	..	..	..	..	..	4	4	
16	6	5	5	..	..	..	..	..	..	..	..	..	..	..	..	..	..	..	..	9	14	
9	2	10	10	..	..	..	..	..	..	..	..	..	..	..	..	..	..	..	:	6	17	
127	55	42	35	..	..	..	..	5	5	..	..	..	..	..	2	..	..	3	..	105	196	
22	13	4	1	..	..	..	..	1	1	..	..	..	..	..	..	..	..	..	..	19	25	
21	1	4	..	..	..	..	..	..	..	..	..	..	..	..	..	..	..	..	..	7	17	
61	44	16	10	..	..	..	..	6	3	..	..	..	..	1	..	..	..	..	..	47	92	551
3	2	..	1	..	..	..	..	..	..	..	..	..	..	..	..	..	..	..	..	6	8	
4	6	2	1	..	..	..	..	..	..	..	..	..	..	..	..	..	..	..	..	7	6	
3	2	..	..	..	..	..	..	..	..	..	..	..	..	..	..	..	..	..	..	2	2	
51	34	14	8	..	..	..	..	6	3	..	..	..	..	1	..	..	..	..	..	32	76	
619	98	59	18	2	..	..	..	34	5	..	..	..	..	6	..	..	..	10	..	619	1167	552
40	6	2	..	..	..	..	..	1	..	..	..	..	..	..	..	..	..	..	..	52	53	
33	9	..	..	..	..	..	..	..	..	..	..	..	..	..	..	..	..	..	..	29	52	
45	7	1	..	..	:	..	..	2	..	..	..	..	..	..	..	..	..	..	..	22	63	
50	2	2	..	..	..	..	..	11	1	..	..	..	..	..	..	..	..	..	..	42	104	
24	3	2	1	..	..	..	..	..	..	..	..	..	..	..	..	..	..	..	..	23	45	
45	12	10	2	1	..	..	..	1	..	..	..	..	..	1	..	..	..	3	..	50	87	
61	33	2	1	..	..	..	..	2	..	..	..	..	..	..	..	..	..	1	..	81	98	
15	4	..	1	..	..	..	..	..	..	..	..	..	..	..	..	..	..	..	..	17	20	
5	..	7	6	..	..	..	..	..	..	..	..	..	..	..	..	..	..	..	..	5	22	
16	..	5	..	..	..	..	..	..	..	..	..	..	..	..	..	..	..	..	..	20	44	
31	..	6	..	..	..	..	..	..	..	..	..	..	..	..	..	..	..	1	..	34	78	
49	..	5	..	..	..	..	..	3	..	..	..	..	..	..	..	..	..	1	:	59	111	
68	..	9	2	1	..	..	..	8	4	..	..	..	..	5	..	..	..	4	..	51	154	
16	4	..	2	..	..	..	..	..	..	..	..	..	..	..	..	..	..	..	..	7	15	
6	2	..	..	..	..	..	..	..	..	..	..	..	..	..	..	..	..	..	..	6	8	
24	4	4	3	..	..	..	..	..	..	..	..	..	..	..	..	..	..	..	..	25	48	
91	12	4	..	..	..	..	..	6	..	..	..	..	..	..	..	..	..	..	..	96	165	
388	336	79	52	1	..	..	..	19	10	..	..	..	..	7	..	2	..	5	..	383	542	553
53	38	4	1	..	..	..	..	8	7	..	..	..	..	..	..	1	..	..	..	42	65	
20	18	..	..	..	..	..	..	..	..	..	..	..	..	..	..	..	..	..	..	11	26	
42	48	4	1	..	..	..	..	1	2	..	..	..	..	..	..	..	..	..	..	47	55	
67	53	8	6	1	..	..	..	..	..	..	..	..	..	..	..	..	..	..	..	60	77	
27	33	1	..	..	..	..	..	..	..	..	..	..	..	..	..	..	..	..	..	22	32	
17	16	4	..	..	..	..	..	..	..	..	..	..	..	..	..	..	..	1	..	18	35	
64	53	21	13	..	..	..	..	7	1	..	..	..	..	4	..	1	..	3	..	71	90	
20	13	12	5	..	..	..	..	..	..	..	..	..	..	..	..	..	..	..	..	24	29	
23	25	..	2	..	..	..	..	..	..	..	..	..	..	..	..	..	..	..	..	26	27	
25	26	4	3	..	..	..	..	..	..	..	..	..	..	..	..	..	..	..	..	26	26	
17	8	9	9	..	..	..	..	..	..	..	..	..	..	..	..	..	..	..	..	12	31	
13	5	12	12	..	..	..	..	3	..	..	..	..	..	3	..	..	..	1	..	24	49	
106	16	60	37	..	..	..	..	9	5	..	1	..	..	..	..	..	..	5	..	149	243	554
3	2	14	14	..	..	..	..	..	..	..	..	..	..	..	..	..	..	..	..	12	19	

जनगणना का प्राथमिक सारांश

स्थानीय कोड नं.	गांव/वार्ड गणना ब्लाक का नाम	गांव का क्षेत्रफल एकड़ में नगर/वार्ड का वर्ग कि.मी.में	आबाद रिहायशी मकानों की संख्या	परिवारों की संख्या	गिने गये व्यक्तियों की कुल संख्या (बेघरबार और संस्थाओं में रहने वालों व्यक्तियों सहित)			अनुसूचित जातियां		अनुसूचित जन-जातियां		साक्षर एवं शिक्षित व्यक्ति		(I-IX) कुल काम करने वाले	
					व्यक्ति	पु.	स्त्री	पु.	स्त्री	पु.	स्त्री	पु.	स्त्री	पु.	स्त्री
1	2	3	4	5	6	7	8	9	10	11	12	13	14	15	16
	गडवामुन्डा		21	27	117	63	54	1	1	39	35	11	5	32	17
	फूलडीह		15	16	83	45	38	27	22	16	13	11	1	30	10
	टुनीजोर		40	41	213	116	97	13	13	102	84	38	3	68	10
	बरटोली		19	20	134	65	69	..	..	48	51	23	26	27	3
	सझियाटोली		4	4	20	11	9	2	1	9	8	5	2	6	3
555	बन्धाटोली	444.00	31	31	162	80	82	..	..	76	79	18	6	39	5
	बन्धाटोली		26	26	138	69	69	..	..	65	66	17	3	34	4
	बरटोली		3	3	10	5	5	..	..	5	5	..	..	2	..
	डोगरीटोली		2	2	14	6	8	..	..	6	8	1	3	3	1
556	बरकस पाली	975.00	60	72	391	194	197	40	33	137	145	65	17	108	..
	बरकस पाली		46	57	307	149	158	20	25	112	114	56	15	83	..
	सिम्माटोली		14	15	84	45	39	20	8	25	31	9	2	25	..
557	लठबोरा	1,921.00	117	125	773	365	408	..	..	294	341	76	71	166	19
	नाभिनी		49	49	331	157	174	..	..	111	133	32	22	65	8
	महुवा टोली		14	14	93	45	48	..	..	42	45	15	10	23	2
	खरवाटोली		21	29	138	59	79	..	..	53	73	13	22	32	4
	खुठटोली		4	4	22	11	11	..	..	11	11	1	2	5	1
	सुयाटोली		16	16	100	50	50	..	..	45	48	11	13	20	2
	दपनका		13	13	89	43	46	..	..	32	31	4	2	21	2
558	साजबहार	1,063.00	104	107	608	294	314	31	30	233	245	104	43	151	..
	साजबहार		53	55	276	137	139	22	22	102	100	54	14	75	..
	डुमरटोली		16	16	112	43	69	..	1	41	63	19	16	18	..
	बेलडीपा		4	4	33	17	16	9	7	8	9	3	7	9	..
	टेकनपुर		12	13	67	34	33	..	..	22	20	14	..	20	..
	कंटगकानी		19	19	120	63	57	..	..	60	53	14	6	29	..
559	सुइजोर	567.00	61	61	335	160	175	42	39	100	115	41	15	93	75
	नवाटोली		7	7	27	10	17	..	..	10	17	4	2	9	6
	बरटोली		20	20	130	63	67	7	8	42	45	15	6	35	25
	सुइजोर		34	34	178	87	91	35	31	48	53	22	7	49	46
560	उपर कछार	2,230.00	124	124	971	467	504	66	64	298	329	56	11	265	34
	उपर कछार		6	6	43	23	20	..	..	23	20	..	..	14	4
	तेतर टोली		5	5	94	41	53	..	..	31	43	2	..	21	2
	गायढोडा		8	8	132	65	67	..	..	42	43	1	1	38	10
	बरहामुड़ा		11	11	38	18	20	..	..	18	20	2	2	12	1
	उदूटोली		5	5	64	36	28	..	..	36	28	2	..	16	3
	महुआटोली		4	4	15	7	8	..	..	6	6	4	1	3	..
	डीपाटोली		14	14	84	37	47	..	..	36	46	4	4	21	4
	कदमटोली		19	19	241	113	128	..	..	67	77	13	1	66	7
	भीमटोली		17	17	88	39	49	..	..	18	26	14	2	24	1
	लठबोराडीह		35	35	172	88	84	66	64	21	20	14	..	50	2
561	ओरीजोर	1,883.00	87	87	569	288	281	..	..	175	170	72	9	180	135
	घोघरजोर		10	10	64	32	32	..	..	32	32	5	..	20	13
	चेलीटोगरी		24	24	151	82	69	..	..	67	55	25	3	52	32
	ओरीजोर		53	53	354	174	180	..	..	75	83	42	6	108	90

जशपुर तहसील

काम करने वाले																						
I		II		III		IV		V(a)		V(b)		VI		VII		VIII		IX		X काम न करने वाले		
पु.	स्त्री	पु.	स्त्री	पु.	स्त्री	पु.	स्त्री	पु.	स्त्री	पु.	स्त्री	पु.	स्त्री	पु.	स्त्री	पु.	स्त्री	पु.	स्त्री	पु.	स्त्री	स्थानीय कोड नं.
17	18	19	20	21	22	23	24	25	26	27	28	29	30	31	32	33	34	35	36	37	38	1
15	3	16	13	..	..	..	..	1	..	..	1	..	..	..	..	..	..	..	..	31	37	
15	3	11	5	..	..	..	..	3	2	..	..	..	..	..	..	..	..	1	..	15	28	
48	4	16	4	..	..	..	..	3	2	..	..	..	..	..	..	..	..	1	..	48	87	
21	2	2	1	..	..	..	..	1	..	..	..	..	..	..	..	..	..	3	..	38	66	
4	2	1	..	..	..	..	..	1	1	..	..	..	..	..	..	..	..	..	..	5	6	
39	4	..	..	..	..	..	..	..	..	..	..	..	..	..	..	..	..	..	1	41	77	555
34	4	..	..	..	..	..	..	..	..	..	..	..	..	..	..	..	..	..	..	35	65	
2	..	..	..	..	..	..	..	..	..	..	..	..	..	..	..	..	..	..	..	3	5	
3	..	..	..	..	..	..	..	..	..	..	..	..	..	..	..	..	..	..	1	3	7	
84	..	10	..	1	..	..	..	5	..	..	..	..	..	..	..	..	..	8	..	86	197	556
64	..	8	..	1	..	..	..	4	..	..	..	..	..	..	..	..	..	6	..	66	158	
20	..	2	..	..	..	..	..	1	..	..	..	..	..	..	..	..	..	2	..	20	39	
154	19	10	..	..	..	..	..	..	..	..	..	..	..	..	..	..	..	2	..	199	389	557
64	8	..	..	..	..	..	..	..	..	..	..	..	..	..	..	..	..	1	..	92	166	
23	2	..	..	..	..	..	..	..	..	..	..	..	..	..	..	..	..	..	..	22	46	
31	4	1	..	..	..	..	..	..	..	..	..	..	..	..	..	..	..	..	..	27	75	
5	1	..	..	..	..	..	..	..	..	..	..	..	..	..	..	..	..	..	..	6	10	
15	2	5	..	..	..	..	..	..	..	..	..	..	..	..	..	..	..	..	..	30	48	
16	2	4	..	..	..	..	..	..	..	..	..	..	..	..	..	..	..	1	..	22	44	
115	..	24	..	2	..	..	..	3	..	2	..	..	..	1	..	..	..	4	..	143	314	558
61	..	10	..	2	..	..	..	..	..	1	..	..	..	..	..	..	..	1	..	62	139	
15	..	2	..	..	..	..	..	..	..	..	..	..	..	..	..	..	..	1	..	25	69	
6		1	..	..	..	..	..	1	..	..	..	..	..	..	..	..	..	1	..	8	16	
8	..	9	..	..	..	..	..	1	..	1	..	..	..	1	..	..	..	..	..	14	33	
25	..	2	..	..	..	..	..	1	..	..	..	..	..	..	..	..	..	1	..	34	57	
72	53	10	7	..	..	..	..	11	16	..	..	..	..	..	..	..	..	..	..	67	99	559
9	5	..	..	..	..	..	..	..	..	..	..	..	..	..	..	..	..	..	..	1	12	
28	22	1	1	..	..	..	..	6	2	..	..	..	..	..	..	..	..	..	..	28	42	
35	26	9	6	..	..	..	..	5	14	..	..	..	..	..	..	..	..	..	..	38	45	
136	4	80	27	1	..	..	..	22	2	..	..	..	..	3	..	..	1	3	..	202	470	560
6	..	8	4	..	..	..	..	..	..	..	..	..	..	..	..	..	..	..	..	9	16	
7	..	14	2	..	..	..	..	..	..	..	..	..	..	..	..	..	..	..	..	20	51	
27	..	10	9	..	..	..	..	1	1	..	..	..	..	..	..	..	..	..	..	27	57	
7	..	5	1	..	..	..	..	..	..	..	..	..	..	..	..	..	..	..	..	6	19	
14	..	2	3	..	..	..	..	..	..	..	..	..	..	..	..	..	..	..	..	20	25	
3	..	..	..	..	..	..	..	..	..	..	..	..	..	..	..	..	..	..	:	4	8	
16	1	5	3	..	..	..	..	..	..	.	..	..	..	..	..	..	..	..	..	16	43	
46	3	13	3	..	..	..	..	7	1	..	..	..	..	..	..	..	..	..	..	47	121	
9	..	3	..	1	..	..	..	7	..	..	..	..	..	3	..	..	1	1	..	15	48	
21	..	20	2	..	..	..	..	7	..	..	..	..	..	..	..	..	..	2	..	38	82	
150	113	25	21	..	..	..	..	2	1	..	..	..	..	..	..	1	..	2	..	108	146	561
19	13	1	..	..	..	..	..	..	..	..	..	..	..	..	..	..	..	..	..	12	19	
45	31	5	1	..	..	..	..	1	..	..	..	..	..	..	..	..	..	1	..	30	37	
86	69	19	20	..	..	..	..	1	1	..	..	..	..	..	..	1	..	1	..	66	90	

जनगणना का प्राथमिक सारांश

स्थानीय कोड नं.	गांव/वार्ड गणना ब्लाक का नाम	गांव का क्षेत्रफल एकड़ में नगर/वार्ड का वर्ग कि.मी.में	आबाद रिहायशी मकानों की संख्या	परिवारों की संख्या	गिने गये व्यक्तियों की कुल संख्या (बेघरबार और संस्थाओं में रहने वालों व्यक्तियों सहित)			अनुसूचित जातियां		अनुसूचित जन-जातियां		साक्षर एवं शिक्षित व्यक्ति		(I-IX) कुल काम करने वाले	
					व्यक्ति	पु.	स्त्री	पु.	स्त्री	पु.	स्त्री	पु.	स्त्री	पु.	स्त्री
1	2	3	4	5	6	7	8	9	10	11	12	13	14	15	16
562	बनगांव	2,604.00	203	203	1,189	566	623	77	78	448	497	149	65	328	188
	टोंगरीटोली		25	25	162	83	79	4	3	72	71	31	5	55	33
	हर्राटोली		10	10	73	38	35	..	..	38	35	4	1	20	19
	झारटोली		18	18	134	63	71	26	21	25	36	24	4	34	33
	भगतटोली		18	18	124	47	77	1	..	46	76	8	36	26	23
	बनगांव		132	132	696	335	361	46	54	267	279	82	19	193	80
563	धौरासांड	1,606.00	174	174	991	510	481	32	24	259	244	122	18	297	164
	धंवरीटोली		47	47	294	148	146	..	..	91	88	20	6	71	50
	जामटोली		19	19	122	58	64	1	..	28	33	22	4	42	23
	मिलकीटोली		23	23	102	55	47	..	..	55	47	21	1	30	21
	धौरासांड		76	76	439	234	205	28	21	73	60	57	7	143	62
	खेजूरडीपा		9	9	34	15	19	3	3	12	16	2	..	11	8
564	हेठधींचा	1,018.00	89	89	533	253	280	..	..	20	24	41	7	166	50
	धुड़ाजोर		2	2	23	10	13	..	..	..	..	2	..	9	..
	हेठधिंचा		87	87	510	243	267	..	..	20	24	39	7	157	50
565	खुटगांव	1,315.00	116	117	748	378	370	..	..	245	245	161	38	213	217
	गंझूटोली		62	63	328	172	156	..	..	49	42	62	9	107	96
	खुटगांव		54	54	420	206	214	..	..	196	203	99	29	106	121
566	ऊपरधिंचा	867.00	59	59	371	180	191	29	22	7	7	25	4	119	76
	धुड़ाजोर		8	8	56	23	33	..	..	..	..	3	1	14	11
	ऊपरधींचा		51	51	315	157	158	29	22	7	7	22	3	105	65
567	फरसा बहार	5,232.00	379	438	2,653	1,258	1,395	65	66	788	877	464	234	692	63
	कांसाटोली		33	41	178	75	103	..	..	54	67	24	15	50	3
	बरटोली		84	102	568	276	292	31	26	178	188	113	41	165	1
	मढीजोर		4	5	28	15	13	..	..	15	13	2	..	8	..
	बानबहार		12	13	78	36	42	1	..	..	..	1	..	20	..
	फरसाबहार		64	73	455	230	225	33	40	61	44	71	22	128	5
	नीमटोली		31	35	194	85	109	..	..	77	102	27	22	46	4
	तभामुन्डा		66	77	518	235	283	..	..	108	148	122	75	108	44
	कापूकोना		12	14	88	36	52	..	..	36	52	10	11	21	1
	टूटूरपुर		30	31	225	109	116	..	..	109	116	46	29	47	4
	बहरादुकू		35	39	248	123	125	..	..	112	112	38	12	78	1
	खखराकानी		8	8	73	38	35	..	..	38	35	10	7	21	..
568	पंडरीपानी	4,266.00	298	343	2,149	1,121	1,028	50	41	838	797	303	95	589	232
	पंडरीपानी		90	106	557	308	249	42	27	177	149	124	26	162	26
	परहाटोली		73	88	507	259	248	8	14	185	179	74	26	155	11
	दानीमुंडा		15	18	119	65	54	..	..	15	18	2	2	37	7
	कछुवाकानी		5	5	33	16	17	..	..	..	..	2	..	7	7
	सिरसिंगा		48	55	416	221	195	..	..	209	186	49	23	104	59
	बलियाटोली		18	20	144	71	73	..	..	71	73	11	1	36	34
	महीटोली		25	27	183	87	96	..	..	87	96	11	8	44	46
	पटवाकोना		24	24	190	94	96	..	..	94	96	30	9	44	42
569	भगोरा	3,268.00	194	197	1,164	560	604	37	42	459	495	127	21	337	190
	गोड़डासा		9	9	63	31	32	..	..	31	32	6	..	18	10

जशपुर तहसील

काम करने वाले																						
I		II		III		IV		V(a)		V(b)		VI		VII		VIII		IX		X काम न करने वाले		
पु.	स्त्री	पु.	स्त्री	पु.	स्त्री	पु.	स्त्री	पु.	स्त्री	पु.	स्त्री	पु.	स्त्री	पु.	स्त्री	पु.	स्त्री	पु.	स्त्री	पु.	स्त्री	स्थानीय कोड नं.
17	18	19	20	21	22	23	24	25	26	27	28	29	30	31	32	33	34	35	36	37	38	1
267	137	41	38	1	..	..	..	15	10	..	..	..	..	..	..	..	..	4	3	238	435	562
50	31	4	2	..	..	..	..	1	..	..	..	..	..	..	..	..	..	..	..	28	46	
19	17	1	2	..	..	..	..	..	..	..	..	..	..	..	..	..	..	..	..	18	16	
27	24	5	7	..	..	..	..	2	1	..	..	..	..	..	..	..	..	..	1	29	38	
22	20	3	1	..	..	..	..	..	..	..	..	..	..	..	..	..	..	1	2	21	54	
149	45	28	26	1	..	..	..	12	9	..	..	..	..	..	..	..	..	3	..	142	281	
220	126	45	36	2	..	3	2	6	..	..	..	..	..	18	..	..	..	3	..	213	317	563
40	35	12	15	2	..	..	..	..	..	..	..	..	..	17	..	..	..	..	..	77	96	
30	21	9	2	..	..	..	..	..	..	..	..	..	..	1	..	..	..	2	..	16	41	
30	21	..	..	..	..	..	..	..	..	..	..	..	..	..	..	..	..	..	..	25	26	
116	46	18	14	..	..	3	2	5	..	..	..	..	..	..	..	..	..	1	..	91	143	
4	3	6	5	..	..	..	..	1	..	..	..	..	..	..	..	..	..	..	..	4	11	
146	24	10	2	..	..	1	19	6	5	..	..	..	..	1	..	..	..	2	..	87	230	564
8	..	..	..	..	..	..	..	..	..	..	..	..	..	..	..	..	..	1	..	1	13	
138	24	10	2	..	..	1	19	6	5	..	..	..	..	1	..	..	..	1	..	86	217	
165	197	19	6	1	1	..	..	12	12	..	..	..	..	3	..	..	..	13	1	165	153	565
83	84	8	5	1	1	..	..	6	6	..	..	..	..	3	..	..	..	6	..	65	60	
82	113	11	1	..	..	..	..	6	6	..	..	..	..	..	..	..	..	7	1	100	93	
97	66	13	7	..	..	..	..	9	2	..	..	..	..	..	..	..	..	..	1	61	115	566
13	11	..	..	..	..	..	..	1	..	..	..	..	..	..	..	..	..	..	..	9	22	
84	55	13	7	..	..	..	..	8	2	..	..	..	..	..	..	..	..	..	1	52	93	
561	8	43	7	7	..	..	..	34	27	..	..	..	..	3	1	2	..	42	20	566	1332	567
42	..	1	..	1	..	..	..	..	..	..	..	..	..	..	..	1	..	5	3	25	100	
136	..	4	..	..	..	..	..	3	..	..	..	..	..	..	..	..	..	22	1	111	291	
8	..	..	..	..	..	..	..	..	..	..	..	..	..	..	..	..	..	..	..	7	13	
17	..	3	..	..	..	..	..	..	..	..	..	..	..	..	..	..	..	..	..	16	42	
88	..	26	4	3	..	..	..	8	..	..	..	..	..	1	1	1	..	1	..	102	220	
38	3	6	1	..	..	..	..	..	..	..	..	..	..	..	..	..	..	2	..	39	105	
79	3	1	..	3	..	..	..	17	26	..	..	..	..	2	..	..	..	6	15	127	239	
20	1	..	..	..	..	..	..	..	..	..	..	..	..	..	..	..	..	1	..	15	51	
41	1	2	2	..	..	..	..	..	..	..	..	..	..	..	..	..	..	4	1	62	112	
71	..	..	..	..	..	..	..	6	1	..	..	..	..	..	..	..	..	1	..	45	124	
21	..	..	..	..	..	..	..	..	..	..	..	..	..	..	..	..	..	..	..	17	35	
442	198	89	31	..	..	1	1	19	1	1	..	..	..	18	..	..	..	19	1	532	796	568
77	2	46	24	..	..	..	..	7	..	1	..	.....		18	..	..	..	13	..	146	223	
105	6	37	3	..	..	1	1	9	..	..	..	..	..	..	..	..	..	3	1	104	237	
36	6	1	1	..	..	..	..	..	..	..	..	..	..	..	..	..	..	..	..	28	47	
7	7	..	..	..	..	..	..	..	..	..	..	..	..	..	..	..	..	..	..	9	10	
97	55	3	3	..	..	..	..	3	1	..	..	..	..	..	..	..	..	1	..	117	136	
36	34	..	..	..	..	..	..	..	..	..	..	..	..	..	..	..	..	..	..	35	39	
42	46	1	..	..	..	..	..	..	..	..	..	..	..	..	..	..	..	1	..	43	50	
42	42	1	..	..	..	..	..	..	..	..	..	..	..	..	..	..	..	1	..	50	54	
264	143	43	13	7	10	..	2	21	22	..	..	..	..	..	..	..	..	2	..	223	414	569
16	9	2	1	..	..	..	..	..	..	..	..	..	..	..	..	..	..	..	..	13	22	

जनगणना का प्राथमिक सारांश

स्थानीय कोड नं.	गांव/वार्ड गणना ब्लाक का नाम	गांव का क्षेत्रफल एकड़ में नगर/वार्ड का वर्ग कि.मी.में	आबाद रिहायशी मकानों की संख्या	परिवारों की संख्या	गिने गये व्यक्तियों की कुल संख्या (बेघरबार और संस्थाओं में रहने वालों व्यक्तियों सहित)			अनुसूचित जातियां		अनुसूचित जन-जातियां		साक्षर एवं शिक्षित व्यक्ति		(I-IX) कुल काम करने वाले	
					व्यक्ति	पु.	स्त्री	पु.	स्त्री	पु.	स्त्री	पु.	स्त्री	पु.	स्त्री
1	2	3	4	5	6	7	8	9	10	11	12	13	14	15	16
	कुडगा डीपा		20	20	111	51	60	2	4	36	39	7	1	30	13
	जोरको		12	12	102	52	50	..	..	43	40	8	1	28	5
	जाम टोली		15	15	70	29	41	2	3	27	38	10	2	24	4
	.पर टोली		22	22	124	60	64	8	9	38	43	15	4	33	6
	भगोरा		15	15	76	34	42	..	..	27	36	7	1	19	4
	खखरीडीह		20	22	111	57	54	..	..	46	47	21	4	39	27
	दर्री डीपा		5	5	31	18	13	..	..	16	11	5	1	14	6
	भेलवा टोली		6	6	33	17	16	..	..	17	16	5	1	10	9
	फिटींग टोली		14	14	112	57	55	4	4	50	44	11	2	37	29
	घसिया छोरा		14	14	82	38	44	..	..	38	44	11	2	22	24
	लकसांड		7	7	47	26	21	..	..	26	21	9	..	9	8
	मसिया मुड़ा		35	36	202	90	112	21	22	64	84	12	2	54	45
570	बिरही पानी	891.00	41	41	285	149	136	..	..	146	134	19	7	58	..
571	बोखी	985.00	80	80	472	225	247	43	40	106	125	45	3	124	..
	बोखी		69	69	390	188	202	38	36	77	86	36	1	105	..
	चरकू टोली		11	11	82	37	45	5	4	29	39	9	2	18	..
572	लकरा घरा	765.00	38	38	274	143	131	7	2	123	113	12	1	76	..
573	सहसपुर	2,819.00	182	182	1,092	538	554	2	3	423	435	152	31	323	147
	टौगरी टोली		21	21	132	67	65	..	..	67	65	18	3	37	17
	खरखा टोली		10	10	64	36	28	..	..	36	28	2	..	22	4
	कोरकी टोली		8	8	56	30	26	..	..	30	26	28	..	13	8
	महलंग		26	26	190	94	96	..	..	66	77	19	7	54	19
	नवाटोली		28	28	128	65	63	2	3	56	52	16	8	39	17
	सहसपुर		58	58	330	159	171	..	..	100	106	48	10	105	49
	चिमनी टोली		23	23	138	62	76	..	..	43	52	19	1	38	23
	कोरवालीर		8	8	54	25	29	..	..	25	29	2	2	15	10
574	सिमाबारी	1,827.00	134	134	846	409	437	19	27	320	353	116	35	243	129
	सिमाबारी		86	86	533	261	272	19	27	195	204	90	28	150	71
	बाहन गुड़ा		26	26	177	82	95	..	..	77	92	15	7	48	33
	हरहर खार		10	10	48	23	25	..	..	12	19	2	..	14	6
	बन्धीपार		12	12	88	43	45	..	..	36	38	9	..	31	19
575	अम्बाकछार	2,043.00	143	165	775	408	367	79	59	251	252	134	28	262	72
	आमजोड़ा		8	8	56	37	19	..	..	9	7	..	..	24	..
	गोरी टोली		74	83	390	191	199	25	22	137	149	75	15	133	51
	अम्बाकछार		61	74	329	180	149	54	37	105	96	59	13	105	21
576	औरीजोर	758.00	50	51	302	152	150	1	3	110	103	18	2	92	62
	औरीजोर		35	35	215	105	110	..	..	64	66	16	2	62	42
	बरटोली		5	5	22	10	12	1	3	9	9	..	..	6	7
	नेगीडीपा		10	11	65	37	28	..	..	37	28	2	..	24	13
577	डोंगादरहा	1,758.00	104	117	780	395	385	9	7	314	314	63	9	230	67
	बरटोली		14	14	113	52	61	..	..	52	61	6	2	37	8
	डोंगादरहा		66	76	485	243	242	1	2	207	202	44	7	141	41
	बढ़ई टोली		12	15	86	48	38	8	5	23	22	7	..	25	9
	पोटो टोली		12	12	96	52	44	..	..	32	29	6	..	27	9

काम करने वाले																				काम न करने वाले		स्थानीय कोड नं.
I		II		III		IV		V(a)		V(b)		VI		VII		VIII		IX		X		
पु.	स्त्री	पु.	स्त्री	पु.	स्त्री	पु.	स्त्री	पु.	स्त्री	पु.	स्त्री	पु.	स्त्री	पु.	स्त्री	पु.	स्त्री	पु.	स्त्री	पु.	स्त्री	
17	18	19	20	21	22	23	24	25	26	27	28	29	30	31	32	33	34	35	36	37	38	1
23	8	3	..	..	..	..	1	4	4	..	..	..	..	..	..	..	..	..	..	21	47	
26	4	2	1	..	..	..	..	..	..	..	..	..	..	..	..	..	..	..	..	24	45	
20	3	3	1	..	..	..	..	1	..	..	..	..	..	..	..	..	..	..	..	5	37	
31	5	1	..	..	..	..	..	1	1	..	..	..	..	..	..	..	..	..	..	27	58	
18	..	1	3	..	..	..	1	..	..	..	..	..	..	..	..	..	..	..	..	15	38	
27	21	3	..	..	..	..	..	7	6	..	..	..	..	..	..	..	..	2	..	18	27	
11	6	3	..	..	..	..	..	..	..	..	..	..	..	..	..	..	..	..	..	4	7	
10	9	..	..	..	..	..	..	..	..	..	..	..	..	..	..	..	..	..	..	7	7	
27	25	7	1	..	..	..	..	3	3	..	..	..	..	..	..	..	..	..	..	20	26	
19	22	3	2	..	..	..	..	..	..	..	..	..	..	..	..	..	..	..	..	16	20	
9	8	..	..	..	..	..	..	..	..	..	..	..	..	..	..	..	..	..	..	17	13	
27	23	15	4	7	10	..	..	5	8	..	..	..	..	..	..	..	..	..	..	36	67	
56	..	1	..	..	..	..	..	1	..	..	..	..	..	..	..	..	..	..	..	91	136	570
115	..	..	..	..	..	..	..	9	..	..	..	..	..	..	..	..	..	..	..	101	247	571
99	..	..	..	..	..	..	..	7	..	..	..	..	..	..	..	..	..	..	..	82	202	
16	..	..	..	..	..	..	..	2	..	..	..	..	..	..	..	..	..	..	..	19	45	
69	..	4	..	..	..	..	..	3	..	..	..	..	..	..	..	..	..	..	..	67	131	572
259	99	23	23	18	12	..	..	17	11	..	..	..	..	2	2	..	..	4	..	215	407	573
37	17	..	..	..	..	..	..	..	..	..	..	..	..	..	..	..	..	..	..	30	48	
22	4	..	..	..	..	..	..	..	..	..	..	..	..	..	..	..	..	..	..	14	24	
13	8	..	..	..	..	..	..	..	..	..	..	..	..	..	..	..	..	..	..	17	18	
45	16	3	..	..	..	..	..	4	3	..	..	..	..	..	..	..	..	2	..	40	77	
29	7	6	10	..	..	..	..	2	..	..	..	..	..	1	..	..	..	1	..	26	46	
80	30	7	6	8	5	..	..	9	6	..	..	..	..	1	2	..	..	..	..	54	122	
26	13	7	7	2	1	..	..	2	2	..	..	..	..	..	..	..	..	1	..	24	53	
7	4	..	..	8	6	..	..	..	..	..	..	..	..	..	..	..	..	..	..	10	19	
137	6	82	115	12	5	..	2	7	..	..	..	..	..	1	1	..	..	4	..	166	308	574
88	6	52	63	4	1	..	..	1	..	..	..	..	..	1	1	..	..	4	..	111	201	
27	..	13	29	5	4	..	..	3	..	..	..	..	..	..	..	..	..	..	..	34	62	
9	..	2	6	3	..	..	..	..	..	..	..	..	..	..	..	..	..	..	..	9	19	
13	..	15	17	..	..	..	2	3	..	..	..	..	..	..	..	..	..	..	..	12	26	
186	2	61	65	..	..	..	..	13	5	..	..	..	..	..	..	..	..	2	..	146	295	575
21	..	3	..	..	..	..	..	..	..	..	..	..	..	..	..	..	..	..	..	13	19	
104	1	28	50	..	..	..	..	1	..	..	..	..	..	..	..	..	..	..	..	58	148	
61	1	30	15	..	..	..	..	12	5	..	..	..	..	..	..	..	..	2	..	75	128	
66	38	20	23	..	..	..	..	4	1	..	..	..	..	1	..	..	..	1	..	60	88	576
45	28	12	14	..	..	..	..	3	..	..	..	..	..	1	..	..	..	1	..	43	68	
5	3	..	3	..	..	..	..	1	1	..	..	..	..	..	..	..	..	..	..	4	5	
16	7	8	6	..	..	..	..	..	..	..	..	..	..	..	..	..	..	..	..	13	15	
176	16	48	49	1	1	..	..	2	..	..	..	..	..	1	1	..	..	2	..	165	318	577
33	2	4	6	..	..	..	..	..	..	..	..	..	..	..	..	..	..	..	..	15	53	
109	12	28	28	..	1	..	..	2	..	..	..	..	..	..	..	..	..	2	..	102	201	
18	1	6	7	1	..	..	..	..	..	..	..	..	..	..	1	..	..	..	..	23	29	
16	1	10	8	..	..	..	..	..	..	..	..	..	1	..	..	..	..	..	..	25	35	

जनगणना का प्राथमिक सारांश

स्थानीय कोड नं.	गांव/वार्ड गणना ब्लाक का नाम	गांव का क्षेत्रफल एकड़ में नगर/वार्ड का वर्ग कि.मी.में	आबाद रिहायशी मकानों की संख्या	परिवारों की संख्या	गिने गये व्यक्तियों की कुल संख्या (बेघरबार और संस्थाओं में रहने वालों व्यक्तियों सहित)			अनुसूचित जातियां		अनुसूचित जन-जातियां		साक्षर एवं शिक्षित व्यक्ति		(I-IX) कुल काम करने वाले	
					व्यक्ति	पु.	स्त्री	पु.	स्त्री	पु.	स्त्री	पु.	स्त्री	पु.	स्त्री
1	2	3	4	5	6	7	8	9	10	11	12	13	14	15	16
578	डुमरिया	1,999.00	163	183	1,006	517	489	5	2	319	308	124	21	344	2
	डुमरिया		79	87	490	252	238	..	..	147	137	77	15	164	1
	पातुपखाना		39	45	235	125	110	..	..	76	72	33	4	86	..
	जोनागईन		45	51	281	140	141	5	2	96	99	14	2	94	1
579	गंझिआडिह	1,683.00	118	140	821	422	399	31	35	293	286	125	17	237	162
	गंझियाडिह		88	107	641	328	313	25	30	230	224	104	16	181	134
	किरहा टोली		6	6	40	22	18	1	..	21	18	8	..	14	9
	पोटरा टोली		17	20	100	53	47	5	5	29	28	5	1	29	12
	करी नारा		7	7	40	19	21	..	..	13	16	8	..	13	7
580	मोहाडिह	1,455.00	108	108	699	348	351	..	..	297	293	64	15	209	76
	मोहाडिह		48	48	323	160	163	..	..	131	130	35	5	100	49
	बर टोली		44	44	254	125	129	..	..	103	104	16	..	75	12
	कुकु टोली		7	7	48	24	24	..	..	24	24	3	..	12	..
	बच्चा टोली		9	9	74	39	35	..	..	39	35	10	10	22	15
581	दलेसर	1,278.00	34	40	230	108	122	6	4	20	23	19	2	72	41
582	डाडबन्धी	1,145.00	46	48	270	143	127	..	..	55	50	19	2	116	54
583	हाथी बेड़	2,046.00	71	81	451	222	229	21	30	56	49	15	1	163	73
	बाकेन टोली		25	31	173	95	78	7	4	30	21	4	..	65	25
	हाथी बेड़		46	50	278	127	151	14	26	26	28	11	1	98	48
584	जामटोली	1,727.00	112	128	728	349	379	..	..	260	296	52	7	222	140
	जाम टोली		87	100	514	247	267	..	..	175	203	38	4	158	95
	बरटोली		25	28	214	102	112	..	..	85	93	14	3	64	45
585	कोल्हेनझरिया	2,734.00	209	219	1337	693	644	88	77	406	385	146	22	430	152
	कोल्हेन झरिया		156	156	986	514	472	88	77	318	296	133	21	305	83
	सिरपुरडीह		38	47	260	128	132	..	..	88	89	10	1	88	50
	सेरपारा		15	16	91	51	40	..	..	..	..	3	..	37	19
586	कुल्हारबुड़ा	947.00	46	2	325	153	172	9	14	106	110	32	1	91	62
587	माटीपहार (छर्रा)	3,317.00	124	136	864	417	447	26	31	322	346	106	33	274	169
	सरसमाज टोली		19	19	138	71	67	1	4	65	61	16	1	43	28
	नेगी टोली		26	28	189	90	99	6	5	78	83	24	14	56	43
	लुना टोली		14	14	90	36	54	2	3	9	20	7	5	26	19
	छर्रा		28	35	196	93	103	16	19	57	67	25	7	60	33
	घंवरा डांड		27	30	189	94	95	1	..	90	93	25	3	60	35
	केसलपारा		10	10	62	33	29	..	..	23	22	9	3	29	11
588	तेलाइन	1,380.00	60	60	342	177	165	16	11	120	128	38	11	128	56
589	भेलवा	6,655.00	337	346	2,088	1,069	1,019	6	6	696	667	220	68	623	134
	फिटिंग टोली		42	44	278	141	137	..	..	105	103	19	1	94	18
	पतई बलाल		43	46	257	125	132	..	..	70	73	43	7	88	26
	बिही टोली		9	9	72	39	33	..	..	37	31	7	3	20	1
	भेलवा		32	32	197	106	91	..	..	100	84	38	8	47	7
	ओहदर		18	19	134	73	61	..	..	68	57	19	8	41	6
	चारडीपा		15	15	93	45	48	..	..	45	48	15	20	22	1
	डुमरजोर		30	30	171	86	85	6	6	68	65	15	5	54	10
	बरदरहा		19	20	139	72	67	..	..	6	7	1	2	44	4

काम करने वाले																						
I		II		III		IV		V(a)		V(b)		VI		VII		VIII		IX		X काम न करने वाले		
पु.	स्त्री	पु.	स्त्री	पु.	स्त्री	पु.	स्त्री	पु.	स्त्री	पु.	स्त्री	पु.	स्त्री	पु.	स्त्री	पु.	स्त्री	पु.	स्त्री	पु.	स्त्री	स्थानीय कोड नं.
17	18	19	20	21	22	23	24	25	26	27	28	29	30	31	32	33	34	35	36	37	38	1
229	..	103	1	1	..	..	..	8	..	..	..	..	..	..	1	..	..	3	..	173	487	578
116	..	42	1	1	..	..	..	5	..	..	..	..	..	..	..	..	..	..	..	88	237	
51	..	31	..	..	..	..	..	1	..	..	..	..	..	..	..	..	..	3	..	39	100	
62	..	30	..	..	..	..	..	2	..	..	..	..	..	..	1	..	..	..	..	46	140	
182	130	34	28	..	..	..	..	7	2	..	..	..	..	13	2	..	..	1	..	185	237	579
146	110	21	20	..	..	..	..	4	2	..	..	..	..	10	2	..	..	..	..	147	179	
8	8	5	1	..	..	..	..	..	..	..	..	..	..	..	..	..	..	1	..	8	9	
15	6	8	6	..	..	..	..	3	..	..	..	..	..	3	..	..	..	..	..	24	35	
13	6	..	1	..	..	..	..	..	..	..	..	..	..	..	..	..	..	..	..	6	14	
132	42	73	30	..	..	..	..	4	4	..	..	..	..	..	..	..	..	..	..	139	275	580
67	27	31	20	..	..	..	..	2	2	..	..	..	..	..	..	..	..	..	..	60	114	
39	2	34	8	..	..	..	..	2	2	..	..	..	..	..	..	..	..	..	..	50	117	
10	..	2	..	..	..	..	..	..	..	..	..	..	..	..	..	..	..	..	..	12	24	
16	13	6	2	..	..	..	..	..	..	..	..	..	..	..	..	..	..	..	..	17	20	
57	26	10	11	..	..	..	..	5	4	..	..	..	..	..	..	..	..	..	..	36	81	581
77	6	37	47	..	..	..	..	2	1	..	..	..	..	..	..	..	..	..	..	27	73	582
107	7	51	64	..	..	..	..	5	2	..	..	..	..	..	..	..	..	..	..	59	156	583
39	2	26	23	..	..	..	..	..	..	..	..	..	..	..	..	..	..	..	..	30	53	
68	5	25	41	..	..	..	..	5	2	..	..	..	..	..	..	..	..	..	..	29	103	
189	130	29	9	..	..	..	..	3	1	..	..	..	..	..	..	..	..	1	..	127	239	584
140	88	16	7	..	..	..	..	1	..	..	..	..	..	..	..	..	..	1	..	89	172	
49	42	13	2	..	..	..	..	2	1	..	..	..	..	..	..	..	..	..	..	38	67	
351	55	62	96	1	..	..	..	9	1	..	..	..	..	4	..	..	..	3	..	263	492	585
239	35	49	47	1	..	..	..	9	1	..	..	..	..	4	..	..	..	3	..	209	389	
78	14	10	36	..	..	..	..	..	..	..	..	..	..	..	..	..	..	..	..	40	82	
34	6	3	13	..	..	..	..	..	..	..	..	..	..	..	..	..	..	..	..	14	21	
72	55	17	7	..	..	..	..	2	..	..	..	..	..	..	..	..	..	..	..	62	110	586
205	139	62	27	..	..	..	..	3	3	..	..	..	..	..	..	..	..	4	..	143	278	587
39	24	4	4	..	..	..	..	..	..	..	..	..	..	..	..	..	..	..	..	28	39	
47	43	9	..	..	..	..	..	..	..	..	..	..	..	..	..	..	..	..	..	34	56	
25	18	1	1	..	..	..	..	..	..	..	..	..	..	..	..	..	..	..	..	10	35	
36	21	18	9	..	..	..	..	3	3	..	..	..	..	..	..	..	..	3	..	33	70	
37	23	22	12	..	..	..	..	..	..	..	..	..	..	..	..	..	..	1	..	34	60	
21	10	8	1	..	..	..	..	..	..	..	..	..	..	..	..	..	..	..	..	4	18	
68	39	49	16	..	..	..	..	10	1	..	..	..	..	..	..	..	..	1	..	49	109	588
470	75	133	55	..	..	..	..	12	4	..	..	..	..	1	..	1	..	6	..	446	885	589
53	10	38	7	..	..	..	..	2	1	..	..	..	..	1	..	..	..	..	..	47	119	
59	19	23	5	..	..	..	..	2	2	..	..	..	..	..	..	1	..	3	..	37	106	
17	..	2	1	..	..	..	..	1	..	..	..	..	..	..	..	..	..	..	..	19	32	
39	..	6	7	..	..	..	..	1	..	..	..	..	..	..	..	..	..	1	..	59	84	
27	2	12	4	..	..	..	..	..	..	..	..	..	..	..	..	..	..	2	..	32	55	
20	..	2	1	..	..	..	..	..	..	..	..	..	..	..	..	..	..	..	..	23	47	
42	..	11	10	..	..	..	..	1	..	..	..	..	..	..	..	..	..	..	..	32	75	
42	4	2	..	..	..	..	..	..	..	..	..	..	..	..	..	..	..	..	..	28	63	

जनगणना का प्राथमिक सारांश

स्थानीय कोड नं.	गांव/वार्ड गणना ब्लाक का नाम	गांव का क्षेत्रफल एकड़ में नगर/वार्ड का वर्ग कि.मी.में	आबाद रिहायशी मकानों की संख्या	परिवारों की संख्या	गिने गये व्यक्तियों की कुल संख्या (बेघरबार और संस्थाओं में रहने वालों व्यक्तियों सहित)			अनुसूचित जातियां		अनुसूचित जन-जातियां		साक्षर एवं शिक्षित व्यक्ति		(I-1X) कुल काम करने वाले	
					व्यक्ति	पु.	स्त्री	पु.	स्त्री	पु.	स्त्री	पु.	स्त्री	पु.	स्त्री
1	2	3	4	5	6	7	8	9	10	11	12	13	14	15	16
	भेड़े		89	90	524	268	256	..	..	160	160	45	6	144	47
	बनखेता		40	41	223	114	109	..	..	37	39	18	8	69	14
590	जोरंडाझरिया	2,008.00	109	111	642	329	313	..	..	152	165	83	13	209	134
591	सागजोर	3,032.00	142	149	846	423	423	14	15	363	369	111	21	283	91
	रेडीदहा		27	27	123	55	68	..	..	51	62	10	2	37	7
	महीराई		34	36	231	111	120	..	..	97	109	27	4	71	29
	सागजोर		29	30	170	83	87	14	15	47	56	21	2	59	18
	डोगरा टोली		21	23	123	67	56	..	..	67	56	26	9	45	23
	सोनझरी		31	33	199	107	92	..	..	101	86	27	4	71	14
592	टिकलीपारा	497.00	57	67	329	153	176	13	16	79	92	23	4	108	90
593	तुमला	3,367.00	251	295	1,740	853	887	75	76	601	607	237	107	490	114
	तुमला		73	101	519	248	271	41	40	68	73	83	18	160	72
	गोलीडीह		38	53	303	156	147	32	33	109	100	52	23	100	36
	चकरी बन्धा		31	31	214	108	106	2	3	100	98	35	20	50	2
	चकरी डीपा		49	49	297	141	156	..	..	137	149	53	43	76	..
	मुडा डीपा		28	29	178	91	87	..	..	91	87	4	..	48	1
	तुलगजोर		11	11	80	36	44	..	..	23	24	1	..	19	1
	कोइबहाल		21	21	149	73	76	..	..	73	76	9	3	37	2
594	बारो	1,413.00	130	130	761	382	379	..	..	253	247	83	15	248	186
	बारो		127	127	740	370	370	..	..	241	238	80	15	240	181
	बनेया		3	3	21	12	9	..	..	12	9	3	..	8	5
595	दलटोली	525.00	57	57	382	188	194	9	7	122	132	26	4	125	57
	दलटोली		19	19	154	76	78	..	..	60	63	16	1	49	5
	बेलटोली		38	38	228	112	116	9	7	62	69	10	3	76	52
596	फरदबहार	1,799.00	147	147	797	404	393	60	55	286	284	122	33	247	49
	फरदबहार		63	63	351	181	170	36	28	118	114	63	14	103	16
	गयाबहार		9	9	50	28	22	..	..	14	13	10	4	18	..
	कोरवाजोर		60	60	310	154	156	20	21	122	121	34	8	102	29
	सिमनडीह		9	9	44	21	23	4	6	12	14	7	1	13	4
	मसरीबहार		6	6	42	20	22	..	..	20	22	8	6	11	..
597	झारमुंडा	971.00	98	98	553	290	263	6	5	109	96	64	12	162	30
	झारमुंडा		51	51	279	145	134	6	5	44	48	21	4	89	15
	पखनाटोली		19	19	119	66	53	..	..	57	42	13	6	26	4
	बरडीह		28	28	155	79	76	..	..	8	6	30	2	47	11
598	खटसेरा	626.00	60	60	328	163	165	15	10	103	112	28	4	102	..
599	कोनपारा	1,211.00	166	166	906	463	443	..	..	279	247	78	13	296	14
	कोनपारा		78	78	370	183	187	..	..	62	59	36	10	121	4
	चहींडांड		44	44	285	148	137	..	..	99	80	20	3	89	6
	बाँकी		44	44	251	132	119	..	..	118	108	22	..	86	4
600	कुम्हारबहार	831.00	120	120	716	373	343	31	27	291	263	68	10	210	3
	कुम्हार बहार		61	61	358	180	178	10	11	152	147	34	1	98	2
	काड़ा टोली		55	55	332	179	153	21	16	135	114	30	9	103	1
	बेड़ा टोली		4	4	26	14	12	..	..	4	2	4	..	9	..
601	रनई	329.00	36	36	199	96	103	..	..	65	72	9	..	66	1

काम करने वाले																						
I		II		III		IV		V(a)		V(b)		VI		VII		VIII		IX		X काम न करने वाले		स्थानीय कोड नं.
पु.	स्त्री	पु.	स्त्री	पु.	स्त्री	पु.	स्त्री	पु.	स्त्री	पु.	स्त्री	पु.	स्त्री	पु.	स्त्री	पु.	स्त्री	पु.	स्त्री	पु.	स्त्री	
17	18	19	20	21	22	23	24	25	26	27	28	29	30	31	32	33	34	35	36	37	38	1
117	37	24	9	..	..	..	..	3	1	..	..	..	..	..	..	..	..	..	..	124	209	
54	3	13	11	..	..	..	..	2	..	..	..	..	..	..	..	..	..	..	..	45	95	
143	3	60	131	..	..	..	..	4	..	..	..	..	..	..	..	..	..	2	..	120	179	590
235	57	38	34	..	..	..	..	7	..	..	..	..	..	..	..	..	..	3	..	140	332	591
30	6	7	1	..	..	..	..	..	..	..	..	..	..	..	..	..	..	..	..	18	61	
61	13	10	16	..	..	..	..	..	..	..	..	..	..	..	..	..	..	..	..	40	91	
42	4	10	10	14	..	..	..	..	5	..	..	..	..	..	..	..	..	2	..	24	69	
40	22	5	1	..	..	..	..	..	..	..	..	..	..	..	..	..	..	..	..	22	33	
65	2	15	1	..	..	..	..	..	1	..	..	..	..	1	..	..	..	2	..	54	137	
48	4	58	86	..	..	..	..	1	..	..	..	..	..	..	..	..	..	1	..	45	86	592
358	20	111	92	1	..	..	..	12	2	..	..	..	..	..	..	..	..	8	..	363	773	593
98	7	56	65	1	..	..	..	2	..	..	..	..	..	..	..	..	..	3	..	88	199	
59	12	33	22	..	..	..	..	6	2	..	..	..	..	..	..	..	..	2	..	56	111	
47	..	1	2	..	..	..	..	1	..	..	..	..	..	..	..	..	..	1	..	58	104	
59	..	12	..	..	..	..	..	3	..	..	..	..	..	..	..	..	..	2	..	65	156	
41	..	7	1	..	..	..	..	..	..	..	..	..	..	..	..	..	..	..	..	43	86	
18	..	1	1	..	..	..	..	..	..	..	..	..	..	..	..	..	..	..	..	17	43	
36	1	1	1	..	..	..	..	..	..	..	..	..	..	..	..	..	..	..	..	36	74	
147	112	88	70	1	..	..	..	7	4	..	..	..	..	..	..	..	..	5	..	134	193	594
143	109	84	68	1	..	..	..	7	4	..	..	..	..	..	..	..	..	5	..	130	189	
4	3	4	2	..	..	..	..	..	..	..	..	..	..	..	..	..	..	..	..	4	4	
89	7	35	50	1	..	..	..	..	..	..	..	..	..	..	..	..	..	..	..	63	137	595
40	..	8	5	1	..	..	..	..	..	..	..	..	..	..	..	..	..	..	..	27	73	
49	7	27	45	..	..	..	..	..	..	..	..	..	..	..	..	..	..	..	..	36	64	
179	4	51	45	8	..	..	..	7	..	..	..	..	..	..	..	..	..	2	..	157	344	596
75	2	22	14	..	..	..	..	5	..	..	..	..	..	..	..	..	..	1	..	78	154	
16	..	1	..	1	..	..	..	..	..	..	..	..	..	..	..	..	..	..	..	10	22	
70	2	24	27	5	..	..	..	2	..	..	..	..	..	..	..	..	..	1	..	52	127	
7	..	4	4	2	..	..	..	..	..	..	..	..	..	..	..	..	..	..	..	8	19	
11	..	..	..	..	..	..	..	..	..	..	..	..	..	..	..	..	..	..	..	9	22	
121	1	35	29	1	..	..	..	..	..	..	..	..	..	..	..	..	..	5	..	128	233	597
67	..	21	15	..	..	..	..	..	..	..	..	..	..	..	..	..	..	1	..	56	119	
19	..	7	4	..	..	..	..	..	..	..	..	..	..	..	..	..	..	..	..	40	49	
35	1	7	10	1	..	..	..	..	..	..	..	..	..	..	..	..	..	4	..	32	65	
82	..	17	..	..	..	..	..	2	..	..	..	..	..	..	..	..	..	1	..	61	165	598
185	8	100	3	..	..	..	..	7	3	..	..	..	..	..	..	..	..	4	..	167	429	599
51	4	66	..	..	..	..	..	2	..	..	..	..	..	..	..	..	..	2	..	62	183	
61	1	22	2	..	..	..	..	5	3	..	..	..	..	..	..	..	..	1	..	59	131	
73	3	12	1	..	..	..	..	..	..	..	..	..	..	..	..	..	..	1	..	46	115	
180	1	23	1	..	..	..	..	6	1	..	..	..	..	..	..	..	..	1	..	163	340	600
90	1	6	1	..	..	..	..	2	..	..	..	..	..	..	..	..	..	..	..	82	176	
83	..	16	..	..	..	..	..	3	1	..	..	..	..	..	..	..	..	1	..	76	152	
7	..	1	..	..	..	..	..	1	..	..	..	..	..	..	..	..	..	..	..	5	12	
59	1	7	..	..	..	..	..	..	..	..	..	..	..	..	..	..	..	..	..	30	102	601

जनगणना का प्राथमिक सारांश

स्थानीय कोड नं.	गांव/वार्ड गणना ब्लाक का नाम	गांव का क्षेत्रफल एकड़ में नगर/वार्ड का वर्ग कि.मी.में	आबाद रिहायशी मकानों की संख्या	परिवारों की संख्या	गिने गये व्यक्तियों की कुल संख्या (बेघरबार और संस्थाओं में रहने वालों व्यक्तियों सहित)			अनुसूचित जातियां		अनुसूचित जन-जातियां		साक्षर एवं शिक्षित व्यक्ति		(I-IX) कुल काम करने वाले	
					व्यक्ति	पु.	स्त्री	पु.	स्त्री	पु.	स्त्री	पु.	स्त्री	पु.	स्त्री
1	2	3	4	5	6	7	8	9	10	11	12	13	14	15	16
602	सरईटोली	547.00	51	51	275	138	137	..	..	40	39	25	1	100	58
603	टाकमुन्डा	490.00	51	51	264	133	131	..	..	72	76	22	5	71	8
604	अंकिरा	1,562.00	183	207	1341	672	669	37	38	275	263	195	41	429	159
	अंकिरा		101	105	829	413	416	26	28	155	138	137	36	256	118
	कुचमुन्डा		30	39	155	81	74	6	4	39	41	18	2	58	5
	लकर कोटेन		9	9	82	44	38	1	..	..	..	12	..	27	..
	पेटामुड़ा		43	54	275	134	141	4	6	81	84	28	3	88	36
605	बरडिह	391.00	35	45	261	121	140	5	11	111	123	25	1	71	9
606	भालूमुन्डा	728.00	58	68	370	187	183	7	9	148	142	19	1	109	57
	भालूमुन्डा		50	56	314	161	153	7	9	129	122	19	1	97	49
	सजूरडीपा		8	12	56	26	30	..	..	19	20	..	..	12	8
607	भेजरीडांड	1,124.00	43	52	299	162	137	..	..	81	59	40	6	90	32
	भेजरीडांड		17	22	144	76	68	..	..	22	13	22	5	39	15
	टंगरीनचा		11	13	68	38	30	..	..	19	11	10	..	26	11
	पतराटोली		15	17	87	48	39	..	..	40	35	8	1	25	6
608	गोलीडांह	483.00	29	29	168	84	84	3	2	66	66	19	6	45	25
609	जूनबाइन	528.00	18	23	138	70	68	..	..	70	68	18	4	31	15
610	खारीबहार	1,994.00	110	145	748	361	387	16	12	217	224	94	30	200	28
	खारीबहार		76	100	520	240	280	11	10	134	151	60	20	134	15
	रंगियाडीपा		34	45	228	121	107	5	2	83	73	34	10	66	13
611	कोरंगामाल	1,607.00	141	161	959	488	471	8	5	406	396	90	10	301	238
	कोरंगामाल		55	65	348	176	172	8	5	147	153	30	2	119	70
	कोकसरा		11	12	84	43	41	..	..	34	33	2	..	28	15
	गेन्डलडीपा		13	16	96	49	47	..	..	34	29	5	..	29	31
	खैरडीपा		29	32	195	103	92	..	..	85	76	19	..	60	57
	फरसापाली		33	36	236	117	119	..	..	106	105	34	8	65	65
612	मंसगामारा	207.00	22	22	131	68	63	2	1	54	60	17	3	35	12
613	पेखाआरा	298.00	21	36	214	103	111	6	6	45	62	8	..	53	21
614	बाबु साजबहार	1,390.00	93	115	629	316	313	25	23	150	164	99	22	170	57
	बाबु साजबहार		39	48	254	132	122	8	8	37	41	41	8	75	36
	सलिहाटोली		4	4	31	15	16	..	..	15	16	6	4	7	..
	बेलडांड		24	24	130	69	61	17	14	37	36	18	5	42	6
	कंवरटोली		26	39	214	100	114	..	1	61	71	34	5	46	15
615	गारीघाट	1,310.00	73	74	519	251	268	..	..	224	231	56	8	154	1
	गारीघाट		42	42	283	137	146	..	..	115	114	42	8	86	..
	किनकेला		31	32	236	114	122	..	..	109	117	14	..	68	1
616	कन्दईबहार	2,850.00	177	192	1,059	523	536	..	..	378	409	153	56	263	25
	कन्दईबहार		70	71	330	177	153	..	..	84	76	64	8	105	11
	भन्डारटोली		46	58	334	149	185	..	..	108	140	46	39	68	6
	छिरोटोली		61	63	395	197	198	..	..	186	193	43	9	90	8
617	मेडर बहार	1,522.00	116	119	822	400	422	5	8	299	319	127	53	229	57
	मेडरबहार		30	32	255	113	142	5	8	78	101	39	24	59	19
	करमटोला		33	33	237	116	121	..	..	116	121	37	16	58	25
	भावाटोली		53	54	330	171	159	..	..	105	97	51	13	112	13

काम करने वाले																						
I		II		III		IV		V(a)		V(b)		VI		VII		VIII		IX		X काम न करने वाले		
पु.	स्त्री	पु.	स्त्री	पु.	स्त्री	पु.	स्त्री	पु.	स्त्री	पु.	स्त्री	पु.	स्त्री	पु.	स्त्री	पु.	स्त्री	पु.	स्त्री	पु.	स्त्री	स्थानीय कोड नं.
17	18	19	20	21	22	23	24	25	26	27	28	29	30	31	32	33	34	35	36	37	38	1
86	42	13	16	..	..	..	..	..	..	..	..	..	..	1	..	..	..	..	..	38	79	602
47	..	17	8	..	..	..	..	6	..	..	..	..	..	..	..	..	..	1	..	62	123	603
272	38	142	116	..	..	..	..	4	5	..	..	..	..	6	..	..	..	5	..	243	510	604
139	21	106	96	..	..	..	..	2	1	..	..	..	..	4	..	..	..	5	..	157	298	
50	2	8	2	..	..	..	..	..	1	..	..	..	..	..	..	..	..	..	..	23	64	
26	..	1	..	..	..	..	..	..	..	..	..	..	..	..	..	..	..	..	..	17	38	
57	15	27	18	..	..	..	..	2	3	..	..	..	..	2	..	..	..	..	..	46	105	
66	1	5	8	..	..	..	..	..	..	..	..	..	..	..	..	..	..	..	..	50	131	605
80	39	27	18	..	..	..	..	2	..	..	..	..	..	..	..	..	..	..	..	78	126	606
69	33	26	16	..	..	..	..	2	..	..	..	..	..	..	..	..	..	..	..	64	104	
11	6	1	2	..	..	..	..	..	..	..	..	..	..	..	..	..	..	..	..	14	22	
65	18	22	14	1	..	..	..	..	..	..	..	..	..	..	..	..	..	2	..	72	105	607
27	5	10	10	..	..	..	..	..	..	..	..	..	..	..	..	..	..	2	..	37	53	
18	9	8	2	..	..	..	..	..	..	..	..	..	..	..	..	..	..	..	..	12	19	
20	4	4	2	1	..	..	..	..	..	..	..	..	..	..	..	..	..	..	..	23	33	
38	12	1	13	..	..	..	..	..	..	..	..	..	..	6	..	..	..	..	..	39	59	608
29	13	2	2	..	..	..	..	..	..	..	..	..	..	..	..	..	..	..	..	39	53	609
142	9	25	10	10	6	..	..	12	2	..	..	1	1	1	..	..	..	9	..	161	359	610
104	8	12	6	3	..	..	..	9	1	..	..	1	..	1	..	..	..	4	..	106	265	
38	11	13	4	7	6	..	..	3	1	..	..	..	1	..	..	..	..	5	..	55	94	
212	17	69	105	7	4	..	..	7	10	..	..	..	..	4	1	..	1	2	..	187	233	611
76	29	31	30	2	2	..	..	6	9	..	..	..	..	3	..	..	..	1	..	57	102	
19	..	6	13	3	2	..	..	..	..	..	..	..	..	..	..	..	..	..	..	15	26	
19	12	9	18	1	..	..	..	..	..	..	..	..	..	..	..	..	1	..	..	20	16	
43	27	15	29	1	..	..	..	..	..	..	..	..	..	1	1	..	..	..	..	43	35	
55	49	8	15	..	..	..	..	1	1	..	..	..	..	..	..	..	..	1	..	52	54	
29	..	4	12	..	..	..	..	1	..	..	..	..	..	..	..	..	..	1	..	33	51	612
24	8	26	13	..	..	..	..	3	..	..	..	..	..	..	..	..	..	..	..	50	90	613
119	31	45	25	1	..	..	..	3	1	..	..	1	..	..	..	..	..	1	..	146	256	614
48	23	24	13	1	..	..	..	1	..	..	..	..	..	..	..	..	..	1	..	57	86	
6	..	1	..	..	..	..	..	..	..	..	..	..	..	..	..	..	..	..	..	8	16	
30	4	11	2	..	..	..	..	1	..	..	..	..	..	..	..	..	..	..	..	27	55	
35	4	9	10	..	..	..	..	1	1	..	..	1	..	..	..	..	..	..	..	54	99	
111	1	33	..	1	..	..	..	8	..	..	..	..	..	..	..	..	..	1	..	97	267	615
60	..	18	..	1	..	..	..	6	..	..	..	..	..	..	..	..	..	1	..	51	146	
51	1	15	..	..	..	..	..	2	..	..	..	..	..	..	..	..	..	..	..	46	221	
194	13	37	10	3	..	..	..	24	2	..	..	..	..	..	..	1	..	4	..	260	511	616
73	5	22	6	2	..	..	..	5	..	..	..	..	..	..	..	1	..	2	..	72	142	
43	2	10	4	..	..	..	..	15	..	..	..	..	..	..	..	..	..	..	..	81	179	
78	6	5	..	1	..	..	..	4	2	..	..	..	..	..	..	..	..	2	..	107	190	
140	3	78	53	..	..	..	..	4	1	..	..	..	..	1	..	..	..	6	..	171	365	617
41	..	14	18	..	..	..	..	3	1	..	..	..	..	1	..	..	..	..	..	54	123	
36	1	19	24	..	..	..	..	..	..	..	..	..	..	..	..	..	..	3	..	58	96	
63	2	45	11	..	..	..	..	1	..	..	..	..	..	..	..	..	..	3	..	59	146	

जनगणना का प्राथमिक सारांश

स्थानीय कोड नं.	गांव/वार्ड गणना ब्लाक का नाम	गांव का क्षेत्रफल एकड़ में नगर/वार्ड का वर्ग कि.मी.में	आबाद रिहायशी मकानों की संख्या	परिवारों की संख्या	गिने गये व्यक्तियों की कुल संख्या (बेघरबार और संस्थाओं में रहने वालों व्यक्तियों सहित)			अनुसूचित जातियां		अनुसचित जन-जातियां		साक्षर एवं शिक्षित व्यक्ति		(I-IX) कुल काम करने वाले	
					व्यक्ति	पु.	स्त्री	पु.	स्त्री	पु.	स्त्री	पु.	स्त्री	पु.	स्त्री
1	2	3	4	5	6	7	8	9	10	11	12	13	14	15	16
618	मुन्ड़ाडीह्	770.00	41	41	240	125	115	..	..	79	84	30	2	73	..
	मुन्ड़ाडीह्		26	26	156	79	77	..	..	58	62	22	2	47	..
	लोखोया		15	15	84	46	38	..	..	21	22	8	..	26	..
619	पगुरा बहार	1,808.00	97	110	563	299	264	..	..	210	197	55	10	178	10
	पगुरा बहार		77	88	423	223	200	..	..	163	158	49	7	141	..
	जाममुड़ा		20	22	140	76	64	..	..	47	39	6	3	37	10
620	पमसाला	592.00	28	30	275	140	135	..	..	117	121	21	..	77	..
621	सिकरिमा	1,584.00	87	97	525	274	251	7	6	246	243	62	5	183	110
622	तुबा	2,598.00	119	123	745	377	368	1	1	146	134	65	24	196	78
	तुबा		61	65	345	172	173	1	1	46	42	29	5	91	44
	बेलदन्ध		41	41	298	150	148	..	..	55	51	14	4	80	24
	कठरधोबा		17	17	102	55	47	..	..	45	41	22	15	25	10
623	तुरियालगा	572.00	20	20	124	68	56	..	..	63	53	10	10	47	1
624	अमड़िहा	3,321.00	189	189	1,157	581	576	49	57	468	455	130	44	323	27
	अमडिहा		62	62	331	174	157	4	8	125	103	52	20	94	23
	सलिहा टोली		7	7	48	24	24	..	..	24	24	8	7	12	1
	पेन्डराटोली		3	3	22	12	10	..	..	12	10	2	2	7	..
	पुटली		31	31	221	112	109	4	4	94	92	24	10	55	..
	कदेलकछार		86	86	535	259	276	41	45	213	226	44	5	155	3
625	बलुवाबहार	1,932.00	61	61	431	204	227	5	10	139	135	66	38	116	1
	बलुवाबहार		30	30	207	95	112	5	10	64	75	30	22	53	1
	कन्हारडीपा		14	14	105	52	53	..	..	47	42	19	15	29	..
	रेमने		4	4	33	15	18	..	..	..	..	2	1	10	..
	रेचिटका		13	13	86	42	44	..	..	28	18	15	..	24	..
626	बाम्हनमरा	1,152.00	63	63	367	174	193	2	2	167	186	65	26	91	5
627	दाइजबहार	432.00	26	26	176	87	89	3	1	81	86	12	12	47	1
628	जबला	807.00	58	60	531	200	331	2	3	174	307	109	184	80	57
	जबला		39	40	258	128	130	2	3	104	106	52	32	57	3
	बंगला हाता		19	20	273	72	201	..	..	70	201	57	152	23	54
629	जमुना	911.00	56	56	345	176	169	..	..	155	151	65	32	82	5
	जमुना		41	41	235	122	113	..	..	104	100	51	22	58	5
	हर्राटोली		3	3	21	6	15	..	..	6	15	1	2	5	..
	टोंगरीटोली		9	9	66	35	31	..	..	32	26	9	8	14	..
	पकरी टोली		1	1	6	4	2	..	..	4	2	1	..	1	..
	बेहरा टोली		2	2	17	9	8	..	..	9	8	3	..	4	..
630	सेमरताल	1,227.00	54	54	343	166	177	4	4	146	153	68	24	87	3
	सेमरताल		38	38	225	104	121	4	4	87	98	47	20	53	3
	घर्राडांड़		2	2	15	6	9	..	..	6	9	..	..	4	..
	कन्दाढोढा		7	7	49	25	24	..	..	22	23	7	2	17	..
	जंगल बोड़ा		7	7	54	31	23	..	..	31	23	14	2	13	..
631	तपकरा	1,755.00	395	423	2,213	1,158	1,055	98	90	482	446	418	194	543	138
	तपकरा		253	272	1382	752	630	76	71	229	142	292	156	330	96
	चैनपुर		37	37	126	61	65	1	1	34	52	22	4	40	29
	छोरढोरी		36	42	248	134	114	15	11	60	61	36	9	73	4

काम करने वाले																						
I		II		III		IV		V(a)		V(b)		VI		VII		VIII		IX		X काम न करने वाले		
पु.	स्त्री	पु.	स्त्री	पु.	स्त्री	पु.	स्त्री	पु.	स्त्री	पु.	स्त्री	पु.	स्त्री	पु.	स्त्री	पु.	स्त्री	पु.	स्त्री	पु.	स्त्री	स्थानीय कोड नं.
17	18	19	20	21	22	23	24	25	26	27	28	29	30	31	32	33	34	35	36	37	38	1
43	..	27	..	..	..	..	..	1	..	2	..	..	..	..	..	..	..	..	..	52	115	618
25	..	19	..	..	..	..	..	1	..	2	..	..	..	..	..	..	..	..	..	32	77	
18	..	8	..	..	..	..	..	..	..	..	..	..	..	..	..	..	..	..	..	20	38	
134	..	28	6	..	..	..	..	15	4	..	..	..	..	1	..	..	..	..	..	121	254	619
113	..	23	..	..	..	..	..	4	..	..	..	..	..	1	..	..	..	..	..	82	200	
21	..	5	6	..	..	..	..	11	4	..	..	..	..	..	..	..	..	..	..	39	54	
63	..	14	..	..	..	..	..	..	..	..	..	..	..	..	..	..	..	..	..	63	135	620
153	97	24	13	..	..	..	..	3	..	..	..	..	..	..	..	..	..	3	..	91	141	621
167	58	23	16	..	..	..	..	4	4	..	..	..	..	..	..	..	..	2	..	181	290	622
76	26	11	15	..	..	..	..	3	3	..	..	..	..	..	..	..	..	1	..	81	129	
69	22	9	1	..	..	..	..	1	1	..	..	..	..	..	..	..	..	1	..	70	124	
22	10	3	..	..	..	..	..	..	..	..	..	..	..	..	..	..	..	..	..	30	37	
35	..	10	1	2	..	..	..	..	..	..	..	..	..	..	..	..	..	..	..	21	55	623
241	21	60	6	..	..	..	..	15	..	..	..	..	..	2	..	..	..	5	..	258	549	624
56	20	31	3	..	..	..	..	1	..	..	..	..	..	2	..	..	..	4	..	80	134	
10	..	2	1	..	..	..	..	..	..	..	..	..	..	..	..	..	..	..	..	12	23	
5	..	2	..	..	..	..	..	..	..	..	..	..	..	..	..	..	..	..	..	5	10	
49	..	3	..	..	..	..	..	3	..	..	..	..	..	..	..	..	..	..	..	57	109	
121	1	22	2	..	..	..	..	11	..	..	..	..	..	..	..	..	..	1	..	104	273	
87	1	20	..	..	..	..	..	9	..	..	..	..	..	..	..	..	..	..	..	88	226	625
44	1	4	..	..	..	..	..	5	..	..	..	..	..	..	..	..	..	..	..	42	111	
18	..	7	..	..	..	..	..	4	..	..	..	..	..	..	..	..	..	..	..	23	53	
8	..	2	..	..	..	..	..	..	..	..	..	..	..	..	..	..	..	..	..	5	18	
17	..	7	..	..	..	..	..	..	..	..	..	..	..	..	..	..	..	..	..	18	44	
72	3	12	2	2	..	..	..	2	..	..	..	..	..	..	..	1	..	2	..	83	188	626
39	1	5	..	..	..	..	..	3	..	..	..	..	..	..	..	..	..	..	..	40	88	627
45	..	17	8	..	..	..	..	10	..	..	..	..	..	..	..	..	..	8	49	120	274	628
38	..	9	2	..	..	..	..	10	..	..	..	..	..	..	..	..	..	..	1	71	127	
7	..	8	6	..	..	..	..	..	..	..	..	..	..	..	..	..	..	8	48	49	147	
61	2	13	..	..	..	..	..	8	3	..	..	..	..	..	..	..	..	..	..	94	164	629
43	2	10	..	..	..	..	..	5	3	..	..	..	..	..	..	..	..	..	..	64	108	
5	..	..	..	..	..	..	..	..	..	..	..	..	..	..	..	..	..	..	..	1	15	
9	..	2	..	..	..	..	..	3	..	..	..	..	..	..	..	..	..	..	..	21	31	
1	..	..	..	..	..	..	..	..	..	..	..	..	..	..	..	..	..	..	..	3	2	
3	..	1	..	..	..	..	..	..	..	..	..	..	..	..	..	..	..	..	..	5	8	
80	2	3	..	..	..	..	..	2	..	..	..	..	..	..	..	1	..	1	1	79	174	630
50	2	..	..	..	..	..	..	1	..	..	..	..	..	..	..	1	..	1	1	51	118	
4	..	..	..	..	..	..	..	..	..	..	..	..	..	..	..	..	..	..	..	2	9	
13	..	3	..	..	..	..	..	1	..	..	..	..	..	..	..	..	..	..	..	8	24	
13	..	..	..	..	..	..	..	..	..	..	..	..	..	..	..	..	..	..	..	18	23	
173	2	129	109	16	..	..	..	50	12	15	1	3	..	80	8	10	..	67	6	615	917	631
49	1	83	68	16	..	..	..	38	12	12	1	..	..	74	8	9	..	49	6	422	534	
2	..	18	29	..	..	..	..	..	..	1	..	2	..	2	..	..	..	15	..	21	36	
49	1	8	3	..	..	..	..	11	..	1	..	..	..	3	..	..	..	1	..	61	110	

जनगणना का प्राथमिक सारांश

स्थानीय कोड नं.	गांव/वार्ड गणना ब्लाक का नाम	गांव का क्षेत्रफल एकड़ में नगर/वार्ड का वर्ग कि.मी.में	आबाद रिहायशी मकानों की संख्या	परिवारों की संख्या	गिने गये व्यक्तियों की कुल संख्या (बेघरबार और संस्थाओं में रहने वालों व्यक्तियों सहित)			अनुसूचित जातियां		अनुसूचित जन-जातियां		साक्षर एवं शिक्षित व्यक्ति		(I-IX) कुल काम करने वाले	
					व्यक्ति	पु.	स्त्री	पु.	स्त्री	पु.	स्त्री	पु.	स्त्री	पु.	स्त्री
1	2	3	4	5	6	7	8	9	10	11	12	13	14	15	16
	झिलीबरना		34	35	241	114	127	..	..	73	89	47	20	48	3
	पकरीटोली		35	37	216	97	119	6	7	86	102	21	5	52	6
632	घुमरा	1,752.00	120	120	713	359	354	97	100	211	202	77	31	232	154
	घुमरा		25	25	151	79	72	31	24	45	45	6	2	54	35
	भुरसा टोली		32	32	220	111	109	..	..	95	95	18	10	70	45
	पकरी टोली		11	11	78	39	39	39	39	..	..	3	2	24	19
	दीवान टोली		52	52	264	130	134	27	37	71	62	50	17	84	55
633	जामबहार	2,637.00	155	155	940	433	507	29	27	378	452	140	56	253	216
	जामबहार		109	109	631	295	336	29	27	251	292	106	33	170	156
	अंवरा टोली		19	19	139	63	76	..	..	61	73	16	9	34	28
	मखा टोली		12	12	88	34	54	..	..	34	54	9	10	21	18
	चकलपारा		15	15	82	41	41	..	..	32	33	9	4	28	14
634	मसरी घाट	934.00	45	45	265	123	142	14	21	97	107	25	5	73	59
	मसरीघाट		19	19	88	39	49	14	21	18	17	7	1	27	9
	बरटोली		26	26	177	84	93	..	..	79	90	18	4	46	50
635	मृगखोल	628.00	32	33	181	97	84	..	..	74	65	39	2	56	63
636	पोकपाना	557.00	26	26	187	89	98	..	..	73	75	38	20	49	54
637	पुराइनबंध	1,765.00	118	118	724	368	356	..	..	228	229	97	12	225	169
	पुराइनबंध		47	47	275	145	130	..	..	96	92	50	4	93	68
	बरडीह		16	16	114	60	54	..	..	46	45	21	5	39	24
	खमार टोली		15	15	117	62	55	..	..	39	33	19	3	33	23
	जुनाडीह		20	20	123	57	66	..	..	6	11	4	..	34	33
	आदिवासी टोली		20	20	95	44	51	..	..	41	48	3	..	26	21
638	सुन्डरू	1,110.00	78	79	516	249	267	..	..	153	181	106	53	131	167
639	बांसाझाल	1,455.00	108	108	656	335	321	23	31	281	261	74	16	197	69
	बांसाझाल		36	36	200	106	94	7	13	93	78	15	3	61	10
	दर्रीटोला		25	25	140	73	67	16	18	57	49	18	4	34	8
	जामटोली		3	3	16	8	8	..	..	4	5	2	..	7	4
	बरटोली		9	9	45	20	25	..	..	17	21	7	1	13	6
	बेहराटोली		3	3	21	11	10	..	..	11	10	1	..	6	3
	मंझापारा		17	17	133	65	68	..	..	52	55	11	1	42	25
	टोंगरी टोली		5	5	26	11	15	..	..	9	11	2	..	9	2
	करमडीपा		8	8	63	35	28	..	..	32	26	16	6	23	11
	जामडांड		2	2	12	6	6	..	..	6	6	2	1	2	..
640	छरला	406.00	17	17	101	55	46	..	..	34	24	16	..	28	5
641	झरन	842.00	23	23	135	69	66	..	..	59	51	7	1	41	2
	झरन		17	17	90	43	47	..	..	33	32	3	..	27	2
	अपरझरा		6	6	45	26	19	..	..	26	19	4	1	14	..
642	कोरचीकानी	1,353.00	36	36	192	85	107	2	3	66	77	19	4	59	27
	कोरचीकानी		16	16	85	35	50	..	..	35	50	10	3	27	14
	करमडीपा		3	3	15	8	7	..	..	5	2	1	..	6	1
	कुलबेरना		9	9	43	21	22	..	..	13	11	3	..	14	4
	सलियाटोली		7	7	43	19	24	2	3	11	10	5	1	11	7
	रेंगारमुड़ा		1	1	6	2	4	..	..	2	4	..	..	1	1

काम करने वाले																						
I		II		III		IV		V(a)		V(b)		VI		VII		VIII		IX		X काम न करने वाले		
पु.	स्त्री	पु.	स्त्री	पु.	स्त्री	पु.	स्त्री	पु.	स्त्री	पु.	स्त्री	पु.	स्त्री	पु.	स्त्री	पु.	स्त्री	पु.	स्त्री	पु.	स्त्री	स्थानीय कोड नं.
17	18	19	20	21	22	23	24	25	26	27	28	29	30	31	32	33	34	35	36	37	38	1
46	..	..	3	..	..	..	..	..	..	..	..	..	..	..	..	..	..	2	..	66	124	
27	..	20	6	..	..	..	..	1	..	1	1	1	..	1	..	1	..	..	..	45	113	
177	108	46	42	1	..	..	..	6	3	..	..	..	..	..	..	..	..	2	1	127	200	632
39	25	14	9	..	..	..	..	..	..	..	..	..	..	..	..	..	..	1	1	25	37	
62	41	7	3	..	..	..	..	1	1	..	..	..	..	..	..	..	..	..	..	41	64	
17	11	7	8	..	..	..	..	..	..	..	..	..	..	..	:	..	..	..	..	15	20	
59	31	18	22	1	..	..	..	5	2	..	..	..	..	..	..	..	..	1	..	46	79	
219	188	24	23	..	..	..	..	4	5	..	..	..	..	..	..	2	..	4	..	180	291	633
147	132	16	21	..	..	..	..	2	3	..	..	..	..	..	..	2	..	3	..	125	180	
28	25	4	2	..	..	..	..	1	1	..	..	..	..	..	..	..	..	1	..	29	48	
21	18	..	..	..	..	..	..	..	..	..	..	..	..	..	..	..	..	..	..	13	36	
23	13	4	..	..	..	..	..	1	1	..	..	..	..	..	..	..	..	..	..	13	27	
64	53	7	5	..	..	..	..	2	1	..	..	..	..	..	..	..	..	..	..	50	83	634
23	6	4	3	..	..	..	..	..	..	..	..	..	..	..	..	..	..	..	..	12	40	
41	47	3	2	..	..	..	..	2	1	..	..	..	..	..	..	..	..	..	..	38	43	
54	62	2	1	..	..	..	..	..	..	..	..	..	..	..	..	..	..	..	..	41	21	635
41	45	3	4	..	..	..	..	5	5	..	..	..	..	..	..	..	..	..	..	40	44	636
161	133	54	30	1	..	..	..	5	5	..	..	..	..	1	1	..	..	3	..	143	187	637
68	61	19	5	1	..	..	..	2	2	..	..	..	..	..	..	..	..	3	..	52	62	
31	23	6	..	..	..	..	..	2	1	..	..	..	..	..	..	..	..	..	..	21	30	
29	22	4	1	..	..	..	..	..	..	..	..	..	..	..	..	..	..	..	..	29	32	
30	27	3	4	..	..	..	..	1	2	..	..	..	..	..	..	..	..	..	..	23	33	
3	..	22	20	..	..	..	..	..	..	..	..	..	..	1	1	..	..	..	..	18	30	
102	152	23	11	..	..	..	..	3	4	..	..	..	..	..	..	..	..	3	..	118	100	638
155	51	36	18	..	..	..	..	5	..	..	..	..	..	..	..	..	..	1	..	138	252	639
47	7	10	3	..	..	..	..	3	..	..	..	..	..	..	..	..	..	1	..	45	84	
33	8	..	..	..	..	..	..	1	..	..	..	..	..	..	..	..	..	..	..	39	59	
4	4	3	..	..	..	..	..	..	..	..	..	..	..	..	..	..	..	..	..	1	4	
10	4	2	2	..	..	..	..	1	..	..	..	..	..	..	..	..	..	..	..	7	19	
5	3	1	..	..	..	..	..	..	..	..	..	..	..	..	..	..	..	..	..	5	7	
32	18	10	7	..	..	..	..	..	..	..	..	..	..	..	..	..	..	..	..	23	43	
6	1	3	1	..	..	..	..	..	..	..	..	..	..	..	..	..	..	..	..	2	13	
16	6	7	5	..	..	..	..	..	..	..	..	..	..	..	..	..	..	..	..	12	17	
2	..	..	..	..	..	..	..	..	..	..	..	..	..	..	..	..	..	..	..	4	6	
22	1	6	4	..	..	..	..	..	..	..	..	..	..	..	..	..	..	..	..	27	41	640
37	2	4	..	..	..	..	..	..	..	..	..	..	..	..	..	..	..	..	..	28	64	641
24	2	3	..	..	..	..	..	..	..	..	..	..	..	..	..	..	..	..	..	16	45	
13	..	1	..	..	..	..	..	..	..	..	..	..	..	..	..	..	..	..	..	12	19	
52	18	5	9	..	..	..	..	2	..	..	..	..	..	..	..	..	..	..	..	26	80	642
27	9	..	5	..	..	..	..	..	..	..	..	..	..	..	..	..	..	..	..	8	36	
3	..	1	1	..	..	..	..	2	..	..	..	..	..	..	..	..	..	..	..	2	6	
11	3	3	1	..	..	..	..	..	..	..	..	..	..	..	..	..	..	..	..	7	18	
10	5	1	2	..	..	..	..	..	..	..	..	..	..	..	..	..	..	..	..	8	17	
1	1	..	..	..	..	..	..	..	..	..	..	..	..	..	..	..	..	..	..	1	3	

जनगणना का प्राथमिक सारांश

स्थानीय कोड नं.	गांव/वार्ड गणना ब्लाक का नाम	गांव का क्षेत्रफल एकड़ में नगर/वार्ड का वर्ग कि.मी.में	आबाद रिहायशी मकानों की संख्या	परिवारों की संख्या	गिने गये व्यक्तियों की कुल संख्या (बेघरबार और संस्थाओं में रहने वालों व्यक्तियों सहित)			अनुसूचित जातियां		अनुसचित जन-जातियां		साक्षर एवं शिक्षित व्यक्ति		(I-IX) कुल काम करने वाले	
					व्यक्ति	पु.	स्त्री	पु.	स्त्री	पु.	स्त्री	पु.	स्त्री	पु.	स्त्री
1	2	3	4	5	6	7	8	9	10	11	12	13	14	15	16
643	लवाकेरा	4,105.00	381	381	2,085	1,075	1010	61	57	636	608	336	75	582	141
	लवाकेरा		91	91	449	254	195	..	..	112	78	148	23	134	34
	मकरीधरा		7	7	44	27	17	12	11	15	6	5	..	17	5
	चोटीडीह		13	13	58	27	31	1	5	26	26	11	4	12	3
	प्यारीटोली		2	2	18	11	7	..	..	10	7	9	7	8	..
	गम्हारटोली		10	10	82	46	36	3	1	19	14	13	1	24	9
	अकसानपुर		1	1	6	2	4	..	..	2	4	1	..	1	2
	ढुड़ियाडांड		2	2	8	5	3	..	..	5	3	..	..	3	2
	ललूपारा		3	3	19	9	10	..	..	..	..	1	1	5	4
	जुनाडीह		69	69	379	179	200	8	12	132	145	33	6	110	49
	बन्धाडीपा		4	4	25	13	12	..	..	13	7	1	..	3	1
	रंगियाडीपा		5	5	39	23	16	..	..	23	16	..	..	15	6
	बेलडीपा		49	49	225	114	111	8	6	95	89	17	3	74	8
	जगदमपुर		45	45	286	135	151	6	5	86	104	39	17	68	7
	पुड़ारटोली		7	7	41	23	18	5	3	10	12	3	..	10	1
	चारडीपा		2	2	17	5	12	..	..	5	12	..	..	4	..
	रेंगारमुड़ा		17	17	86	37	49	..	..	33	46	5	3	18	5
	गड़ामारा		15	15	101	58	43	18	14	32	26	10	2	29	1
	घोरवामुड़ा		4	4	22	13	9	..	..	13	9	..	..	8	1
	जाशमाल		35	35	180	94	86	..	..	5	4	40	8	39	3
644	साहीलता	478.00	19	19	107	53	54	..	..	52	54	14	..	26	1
	साहीलता		7	7	43	17	26	..	..	17	26	2	..	7	1
	गंझाटोली		6	6	25	12	13	..	..	11	13	5	..	7	..
	सलेहाटोली		4	4	27	17	10	..	..	17	10	6	..	9	..
	गंझियाडीपा		2	2	12	7	5	..	..	7	5	1	..	3	..
645	समडना	1,393.00	81	81	356	165	191	30	40	60	79	40	21	101	26
	समडना		26	26	109	50	59	9	18	20	28	16	7	31	9
	भन्डारटोली		12	12	37	19	18	..	..	17	16	5	3	12	4
	बरटोली		5	5	29	9	20	..	2	1	6	1	..	6	4
	चिकपारा		9	9	40	20	20	16	17	2	3	7	1	15	2
	गम्हारटोली		7	7	29	14	15	..	..	..	..	..	..	8	1
	जामडांड		22	22	112	53	59	5	3	20	26	11	10	29	6
646	सांको	889.00	37	37	186	93	93	..	..	59	57	8	..	54	4
647	मधुपुर	271.00	23	25	141	66	75	..	..	66	75	..	..	48	13
648	करनपुर उर्फ रन्झर	182.00	15	15	70	39	31	..	..	39	31	..	..	23	1
649	डूमरपानी	1,080.00	56	59	269	135	134	10	11	96	98	27	9	87	..
	सिरगीटोली		10	11	44	23	21	..	..	23	21	3	1	14	..
	बीजाटोली		10	10	47	25	22	10	10	14	12	5	1	18	..
	डूमरपानी		36	38	178	87	91	..	1	59	65	19	7	55	..
650	रंगपुर	182.00	17	18	78	40	38	..	..	38	36	11	2	25	3
651	कुरहाटीपना	345.00	35	36	170	82	88	..	..	78	80	3	..	57	..
652	राजपुर	160.00	15	15	99	48	51	..	..	48	51	1	..	26	1
653	बोरोकोना	192.00	18	18	96	50	46	..	..	50	46	..	..	47	6
654	बकुना	280.00	47	52	266	138	128	..	..	103	102	7	..	89	..

जक्षपुर तहसील

काम करने वाले																						
I		II		III		IV		V(a)		V(b)		VI		VII		VIII		IX		X काम न करने वाले		स्थानीय कोड नं.
पु.	स्त्री	पु.	स्त्री	पु.	स्त्री	पु.	स्त्री	पु.	स्त्री	पु.	स्त्री	पु.	स्त्री	पु.	स्त्री	पु.	स्त्री	पु.	स्त्री	पु.	स्त्री	
17	18	19	20	21	22	23	24	25	26	27	28	29	30	31	32	33	34	35	36	37	38	1
426	58	98	78	3	..	..	..	28	5	2	..	..	..	4	..	1	..	20	..	493	869	643
81	9	27	25	3	..	..	..	1	..	2	..	..	..	4	..	1	..	15	..	120	161	
8	1	4	1	..	..	..	..	5	3	..	..	..	..	..	..	..	..	..	..	10	12	
10	2	..	1	..	..	..	..	1	..	..	..	..	..	..	..	..	..	1	..	15	28	
7	..	1	..	..	..	..	..	..	..	..	..	..	..	..	..	..	..	..	..	3	7	
15	..	8	9	..	..	..	..	1	..	..	..	..	..	..	..	..	..	..	..	22	27	
1	..	..	2	..	..	..	..	..	..	..	..	..	..	..	..	..	..	..	..	1	2	
1	..	2	2	..	..	..	..	..	..	..	..	..	..	..	..	..	..	..	..	2	1	
3	1	2	4	..	..	..	..	..	..	..	..	..	..	..	..	..	..	..	..	4	5	
75	19	29	30	..	..	..	..	5	..	..	..	..	..	..	..	..	..	1	..	69	151	
3	1	..	..	..	..	..	..	..	..	..	..	..	..	..	..	..	..	..	..	10	11	
15	6	..	..	..	..	..	..	..	..	..	..	..	..	..	..	..	..	..	..	8	10	
67	7	6	1	..	..	..	..	..	..	..	..	..	..	..	..	..	..	1	..	40	103	
47	3	9	3	..	..	..	..	10	1	..	..	..	..	..	..	..	..	2	..	67	144	
5	..	..	..	..	..	..	..	5	1	..	..	..	..	..	..	..	..	..	..	13	17	
3	..	1	..	..	..	..	..	..	..	..	..	..	..	..	..	..	..	..	..	1	12	
15	5	3	..	..	..	..	..	..	..	..	..	..	..	..	..	..	..	..	..	19	44	
26	1	3	..	..	..	..	..	..	..	..	..	..	..	..	..	..	..	..	..	29	42	
7	..	1	..	..	..	..	..	..	..	..	..	..	..	..	..	..	..	..	..	5	9	
37	3	2	..	..	..	..	..	..	..	..	..	..	..	..	..	..	..	..	..	55	83	
23	1	2	..	..	..	..	..	..	..	..	..	..	..	..	..	..	..	1	..	27	53	644
7	1	..	..	..	..	..	..	..	..	..	..	..	..	..	..	..	..	..	..	10	25	
4	..	2	..	..	..	..	..	..	..	..	..	..	..	..	..	..	..	1	..	5	13	
9	..	..	..	..	..	..	..	..	..	..	..	..	..	..	..	..	..	..	..	8	10	
3	..	..	..	..	..	..	..	..	..	..	..	..	..	..	..	..	..	..	..	4	5	
67	10	27	14	2	..	..	..	1	1	..	..	..	..	3	1	..	..	1	..	64	165	645
20	3	7	5	1	..	..	..	..	..	..	..	..	..	3	1	..	..	..	..	19	50	
5	1	6	3	1	..	..	..	..	..	..	..	..	..	..	..	..	..	..	..	7	14	
2	2	3	1	..	..	..	..	1	1	..	..	..	..	..	..	..	..	..	..	3	16	
12	1	3	1	..	..	..	..	..	..	..	..	..	..	..	..	..	..	..	..	5	18	
8	1	..	..	..	..	..	..	..	..	..	..	..	..	..	..	..	..	..	..	6	14	
20	2	8	4	..	..	..	..	..	..	..	..	..	..	..	..	..	..	1	..	24	53	
36	2	7	1	9	..	..	..	1	..	..	..	..	..	1	1	..	..	..	..	39	89	646
37	12	3	1	8	..	..	..	..	..	..	..	..	..	..	..	..	..	..	..	18	62	647
23	1	..	..	..	..	..	..	..	..	..	..	..	..	..	..	..	..	..	..	16	30	648
80	..	4	..	1	..	..	..	1	..	..	..	..	..	..	..	..	..	1	..	48	134	649
12	..	1	..	1	..	..	..	..	..	..	..	..	..	..	..	..	..	..	..	9	21	
17	..	1	..	..	..	..	..	..	..	..	..	..	..	..	..	..	..	..	..	7	22	
51	..	2	..	..	..	..	..	1	..	..	..	..	..	..	..	..	..	1	..	32	91	
21	2	2	..	1	..	..	..	1	1	..	..	..	..	..	..	..	..	..	..	15	35	650
55	..	..	..	..	..	..	..	2	..	..	..	..	..	..	..	..	..	..	..	25	88	651
26	1	..	..	..	..	..	..	..	..	..	..	..	..	..	..	..	..	..	..	22	50	652
24	..	3	6	..	..	..	..	..	..	..	..	..	..	..	..	..	..	..	..	23	40	653
74	..	13	..	1	..	..	..	..	..	..	..	..	..	..	..	..	..	1	..	49	128	654

जनगणना का प्राथमिक सारांश

स्थानीय कोड नं.	गांव/वार्ड गणना ब्लाक का नाम	गांव का क्षेत्रफल एकड़ में नगर/वार्ड का वर्ग कि.मी.में	आबाद रिहायशी मकानों की संख्या	परिवारों की संख्या	गिने गये व्यक्तियों की कुल संख्या (बेघरबार और संस्थाओं में रहने वालों व्यक्तियों सहित)			अनुसूचित जातियां		अनुसूचित जन-जातियां		साक्षर एवं शिक्षित व्यक्ति		(I-IX) कुल काम करने वाले	
					व्यक्ति	पु.	स्त्री	पु.	स्त्री	पु.	स्त्री	पु.	स्त्री	पु.	स्त्री
1	2	3	4	5	6	7	8	9	10	11	12	13	14	15	16
655	लोटापानी	365.00	35	35	177	95	82	..	..	62	48	9	2	54	38
656	सरकरा	325.00	25	26	132	60	72	..	..	55	65	1	..	37	25
657	विदुरपुर	420.00	28	28	110	64	46	..	..	54	42	2	..	47	18

जशपुर

40/I	**जशपुरनगर (न. पा.)**	**7.61**	**1,346**	**1,520**	**7,973**	**4,419**	**3,554**	**303**	**278**	**1,532**	**1,156**	**2,970**	**1,379**	**1,813**	**236**
40/I/1	**जरगुम वार्ड नं. 1**		**210**	**220**	**1,269**	**720**	**549**	**17**	**9**	**197**	**87**	**549**	**228**	**274**	**20**
	ब्लाक नं. 1		135	145	743	396	347	17	9	81	71	274	125	176	14
	ब्लाक नं. 2		75	75	526	324	202	..	..	116	16	275	103	98	6
40/I/2	**बाजार वार्ड नं. 2**		**218**	**278**	**1,437**	**842**	**595**	**74**	**73**	**230**	**106**	**591**	**212**	**309**	**26**
	ब्लाक नं 3		97	136	779	446	333	26	31	55	3	327	140	148	3
	ब्लाक नं. 4		121	142	658	396	262	48	42	175	103	264	72	161	23
40/I/3	**सरनाटोली वार्ड नं. 3**		**222**	**278**	**1,410**	**758**	**652**	**26**	**39**	**311**	**304**	**466**	**172**	**309**	**54**
	ब्लाक नं. 5		68	118	595	332	263	22	28	73	94	213	86	118	5
	ब्लाक नं. 6		154	160	815	426	389	4	11	238	210	253	86	191	49
40/I/4	**पुरानीटोली वार्ड नं. 4**		**236**	**254**	**1,179**	**672**	**507**	**15**	**11**	**194**	**91**	**488**	**227**	**283**	**22**
	ब्लाक नं. 7		96	110	526	296	230	3	2	67	29	212	110	109	9
	ब्लाक नं. 8		140	144	653	376	277	12	9	127	62	276	117	174	13
40/I/5	**लालाजी वार्ड नं. 5**		**248**	**253**	**1,566**	**822**	**744**	**108**	**81**	**330**	**353**	**529**	**393**	**360**	**43**
	ब्लाक नं. 9		130	135	951	502	449	29	6	194	231	382	342	192	15
	ब्लाक नं.10		118	118	615	320	295	79	75	136	122	147	51	168	28
40/I/6	**नयामहल वार्ड नं. 6**		**212**	**237**	**1,112**	**605**	**507**	**63**	**65**	**270**	**215**	**347**	**147**	**278**	**71**
	ब्लाक नं.11		103	128	528	284	244	57	60	155	127	171	69	125	58
	ब्लाक नं.12		109	109	584	321	263	6	5	115	88	176	78	153	13

जशपुर तहसील

काम करने वाले																						
I		II		III		IV		V(a)		V(b)		VI		VII		VIII		IX		X काम न करने वाले		
पु.	स्त्री	पु.	स्त्री	पु.	स्त्री	पु.	स्त्री	पु.	स्त्री	पु.	स्त्री	पु.	स्त्री	पु.	स्त्री	पु.	स्त्री	पु.	स्त्री	पु.	स्त्री	स्थानीय कोड नं.
17	18	19	20	21	22	23	24	25	26	27	28	29	30	31	32	33	34	35	36	37	38	1
27	4	26	34	..	..	..	..	..	..	..	..	..	..	..	..	..	..	1	..	41	44	655
28	19	7	6	..	..	..	..	2	..	..	..	..	..	..	..	..	..	..	..	23	47	656
44	18	1	..	..	..	..	..	2	..	..	..	..	..	..	..	..	..	..	..	17	28	657
नगर पालिका																						
389	**15**	**163**	**68**	**150**	**6**	**..**	**..**	**80**	**7**	**61**	**..**	**44**	**1**	**272**	**10**	**92**	**..**	**562**	**129**	**2606**	**3318**	**40/I**
51	**6**	**38**	**8**	**27**	**..**	**..**	**..**	**11**	**..**	**10**	**..**	**5**	**..**	**61**	**3**	**11**	**..**	**60**	**3**	**446**	**529**	**40/I/1**
33	3	32	5	20	..	..	..	8	..	1	..	4	..	29	3	9	..	40	3	220	333	1
18	3	6	3	7	..	..	..	3	..	9	..	1	..	32	..	2	..	20	..	226	196	2
22	**3**	**23**	**16**	**26**	**..**	**..**	**..**	**20**	**..**	**23**	**..**	**..**	**..**	**100**	**3**	**29**	**..**	**66**	**4**	**533**	**569**	**40/I/2**
7	..	3	..	19	..	..	..	18	..	3	..	..	..	55	2	17	..	26	1	298	330	3
15	3	20	16	7	..	..	..	2	..	20	..	..	..	45	1	12	..	40	3	235	239	4
79	**4**	**43**	**27**	**15**	**4**	**..**	**..**	**35**	**4**	**11**	**..**	**3**	**..**	**42**	**..**	**14**	**..**	**67**	**15**	**449**	**598**	**40/I/3**
27	1	19	1	7	..	..	..	4	..	9	..	2	..	15	..	2	..	33	3	214	258	5
52	3	24	26	8	4	..	..	31	4	2	..	1	..	27	..	12	..	34	12	235	340	6
38	**..**	**29**	**5**	**23**	**1**	**..**	**..**	**4**	**1**	**5**	**..**	**15**	**..**	**45**	**..**	**12**	**..**	**112**	**15**	**389**	**485**	**40/I/4**
10	..	17	2	16	..	..	..	2	..	..	..	8	..	7	..	4	..	45	7	187	221	7
28	..	12	3	7	1	..	..	2	1	5	..	7	..	38	..	8	..	67	8	202	264	8
114	**..**	**13**	**3**	**36**	**1**	**..**	**..**	**5**	**..**	**2**	**..**	**8**	**..**	**11**	**1**	**15**	**..**	**156**	**38**	**462**	**701**	**49 /5**
44	..	3	..	28	1	..	..	5	..	1	..	5	..	10	1	13	..	83	13	310	434	9
70	..	10	3	8	..	..	..	..	..	1	..	3	..	1	..	2	..	73	25	152	267	10
85	**2**	**17**	**9**	**23**	**..**	**..**	**..**	**5**	**2**	**10**	**..**	**13**	**1**	**13**	**3**	**11**	**..**	**101**	**54**	**327**	**436**	**40/I/6**
8	2	3	1	7	..	..	..	3	2	7	..	12	1	10	3	6	..	69	49	159	186	11
77	..	14	8	16	..	..	..	2	..	3	..	1	..	3	..	5	..	32	5	168	250	12

जनगणना का प्राथमिक सारांश

स्थानीय कोड नं.	गांव/वार्ड गणना ब्लाक का नाम	गांव का क्षेत्रफल एकड़ में नगर/वार्ड का वर्ग कि.मी.में	आबाद रिहायशी मकानों की संख्या	परिवारों की संख्या	गिने गये व्यक्तियों की कुल संख्या (बेघरबार और संस्थाओं में रहने वालों व्यक्तियों सहित)			अनुसूचित जातियां		अनुसूचित जन-जातियां		साक्षर एवं शिक्षित व्यक्ति		(I-IX) कुल काम करने वाले	
					व्यक्ति	पु	स्त्री	पु.	स्त्री	पु.	स्त्री	पु.	स्त्री	पु.	स्त्री
1	2	3	4	5	6	7	8	9	10	11	12	13	14	15	16
40/3	घरघोड़ा तहसील (ग्रामीण)	1,488.5	34,111		85,868			7,060		46,845		21,970		52,794	
			27,841		173,051		87,183		7,169		47,553		4,747		18,128
1	चोरगा	1,069.00	82	99	555	259	296	52	55	103	137	78	29	155	23
	चोरगा		35	40	233	114	119	30	30	31	35	40	17	65	10
	बैगापारा		15	16	107	41	66	2	3	37	61	9	6	25	..
	अधरियापारा		9	11	77	39	38	..	..	..	..	23	4	19	..
	सियारपारा		13	21	91	44	47	12	10	32	37	6	2	29	1
	डिपापारा		10	11	47	21	26	8	12	3	4	..	..	17	12
2	तारागढ़	985.00	66	112	663	341	322	12	10	199	196	77	4	164	44
	तारागढ़		38	54	344	177	167	6	5	100	104	36	2	84	20
	रानीखार		16	30	139	74	65	4	3	70	62	13	1	33	11
	नवाडीह		12	28	180	90	90	2	2	29	30	28	1	47	13
3	बगुडेगा	4,044.00	373	381	1,837	925	912	45	39	565	582	226	53	610	271
	बगुडेगा		247	253	1,124	562	562	36	32	310	326	163	47	374	174
	सियार पारा		57	58	359	181	178	..	..	175	174	29	3	107	26
	रहिया पारा		21	22	103	52	51	5	4	8	9	12	2	37	8
	लखनपारा		3	3	22	10	12	..	..	10	12	1	..	9	2
	फिटिंगपारा		9	9	45	23	22	..	..	17	15	7	..	17	12
	लाखापहरी		31	31	155	84	71	4	3	45	46	13	1	57	42
	डिरींआमा पारा		5	5	29	13	16	..	..	..	..	1	..	9	7
4	बैगिन झरिया	719.00	76	79	444	224	220	..	..	38	40	9	..	114	96
	बैगिन झरिया		67	68	385	197	188	..	..	15	15	7	..	98	82
	केन्दीपारा		9	11	59	27	32	..	..	23	25	2	..	16	14
5	भेंड़ीमडा	828.00	72	94	631	317	314	14	10	215	216	81	9	177	6
	भेंडीमडा		19	23	118	58	60	..	..	27	26	28	5	34	4
	तेन्दूपारा		9	10	135	63	72	..	..	63	72	13	..	33	..
	बैराहीपारा		6	6	24	12	12	..	..	..	..	2	..	8	..
	मांझीपारा		10	11	49	27	22	..	..	..	..	..	..	16	..
	डिबापारा		20	31	215	107	108	14	10	75	78	25	4	61	1
	साजापारा		8	13	90	50	40	..	..	50	40	13	..	25	1
6	राजगांव	716.00	76	98	442	222	220	18	25	135	131	26	1	124	105
7	रामपुर	305.00	28	33	221	118	103	..	..	118	102	17	1	76	6
	रामपुर		19	22	127	69	58	..	..	69	58	4	..	46	5
	पत्रापारा		9	11	94	49	45	..	..	49	44	13	1	30	1
8	ईश्वरपुर	448.00	41	56	274	140	134	6	9	95	90	15	2	89	43
	ईश्वरपुर		38	53	257	132	125	6	9	87	81	14	2	84	41
	घुनपारा		3	3	17	8	9	..	..	8	9	1	..	5	2
9	घटगांव	1,432.00	89	138	808	395	413	18	19	326	351	69	6	243	6
	घटगांव		13	19	89	54	35	4	2	10	6	27	4	36	..
	पटेलपारा		27	49	261	127	134	12	15	109	111	17	..	74	3
	उरांवपारा		43	63	418	193	225	..	..	188	217	17	1	120	1
	डुमरपारा		6	7	40	21	19	2	2	19	17	8	1	13	2
10	टेटकाआमा	600.00	56	74	439	216	223	8	9	150	170	32	4	149	72
	टेटकाआमा		26	34	162	89	73	3	1	33	30	20	1	62	26

काम करने वाले																						
I		II		III		IV		V(a)		V(b)		VI		VII		VIII		IX		X काम न करने वाले		
पु.	स्त्री	पु.	स्त्री	पु.	स्त्री	पु.	स्त्री	पु.	स्त्री	पु.	स्त्री	पु.	स्त्री	पु.	स्त्री	पु.	स्त्री	पु.	स्त्री	पु.	स्त्री	स्थानीय कोड नं.
17	18	19	20	21	22	23	24	25	26	27	28	29	30	31	32	33	34	35	36	37	38	1
34,389		13,551		508		78	9	1,880		220		42		589		61		1,476		33,074		40/3
	9,260		7,403		70		..		1,072		40		..		115		..		159		69,055	
124	1	26	22	..	..	..	..	..	..	..	..	..	..	..	..	..	..	5	..	104	273	1
45	1	15	9	..	..	..	..	..	..	..	..	..	..	..	..	..	..	5	..	49	109	
24	..	1	..	..	..	..	..	..	..	..	..	..	..	..	..	..	..	..	..	16	66	
19	..	..	..	..	..	..	..	..	..	..	..	..	..	..	..	..	..	..	..	20	38	
29	..	..	1	..	..	..	..	..	..	..	..	..	..	..	..	..	..	..	..	15	46	
7	..	10	12	..	..	..	..	..	..	..	..	..	..	..	..	..	..	..	..	4	14	
111	39	32	2	2	..	..	..	2	1	1	..	..	..	12	1	..	..	4	1	177	278	2
50	16	16	2	1	..	..	..	2	1	1	..	..	.	12	1	..	..	2	..	93	147	
27	11	6	..	..	..	..	..	..	..	..	..	..	..	..	..	..	..	..	..	41	54	
34	12	10	..	1	..	..	..	..	..	..	..	..	..	..	..	..	..	2	1	43	77	
353	77	169	174	38	3	..	..	25	13	3	1	1	..	6	1	1	..	14	2	315	641	3
207	45	107	116	20	1	..	..	19	11	2	..	1	..	6	1	1	..	11	..	188	388	
77	..	16	25	9	1	..	..	3	..	..	..	..	..	..	..	..	..	2	..	74	152	
15	..	14	8	5	..	..	..	2	..	..	..	..	..	..	..	..	..	1	.	15	43	
5	..	2	2	2	..	..	..	..	..	..	..	..	..	..	..	..	..	..	..	1	10	
10	7	7	3	..	..	..	..	..	..	..	..	..	..	..	..	..	..	..	2	6	10	
32	22	21	16	2	1	..	..	1	2	1	1	..	..	..	..	..	..	..	..	27	29	
7	3	2	4	..	..	..	..	..	..	..	..	..	..	..	..	..	..	..	..	4	9	
56	37	39	48	..	..	..	..	18	11	..	..	..	..	..	..	..	..	1	..	110	124	4
50	34	32	38	..	..	..	..	16	10	..	..	..	..	..	..	..	..	..	..	99	106	
6	3	7	10	..	..	..	..	2	1	..	..	..	..	..	..	..	..	1	..	11	18	
145	3	25	2	..	..	..	..	5	1	..	..	..	..	..	..	..	..	2	..	140	308	5
28	2	4	1	..	..	..	..	2	1	..	..	..	..	..	..	..	..	..	.	24	56	
29	..	4	..	..	..	..	..	..	..	..	..	..	..	..	..	..	..	..	..	30	72	
7	..	1	..	..	..	..	..	..	..	..	..	..	..	..	..	..	..	..	..	4	12	
9	..	7	..	..	..	..	..	..	..	..	..	..	..	..	..	..	..	..	..	11	22	
47	1	9	..	..	..	..	..	3	..	..	..	..	..	..	..	..	..	2	..	46	107	
25	..	..	1	..	..	..	..	..	..	..	..	..	..	..	..	..	..	..	..	25	39	
93	80	28	25	..	..	..	..	1	..	..	..	..	..	..	..	..	..	2	..	98	115	6
65	..	10	6	..	..	..	..	..	..	..	..	..	..	..	..	..	..	..	..	42	97	7
38	..	8	5	..	..	..	..	..	..	..	..	..	..	..	..	..	..	..	..	23	53	
28	..	2	1	..	..	..	..	..	..	..	..	..	..	..	..	..	..	..	..	19	44	
51	28	35	15	..	..	..	..	1	..	..	..	..	..	1	..	..	..	1	..	51	91	8
47	26	34	15	..	..	..	..	1	..	..	..	..	..	1	..	..	..	1	..	48	84	
4	2	1	..	..	..	..	..	..	..	..	..	..	..	..	..	..	.	..	..	3	7	
189	1	36	5	1	..	..	..	6	..	..	..	..	..	4	..	2	..	5	..	152	407	9
16	..	9	..	1	..	..	..	2	..	..	..	..	..	4	..	1	..	3	..	18	35	
62	..	12	3	..	..	..	..	..	..	..	..	..	..	..	..	..	..	..	..	53	131	
105	1	10	..	..	.	..	..	4	..	..	..	..	..	..	..	..	..	1	..	73	224	
6	..	5	2	..	..	..	..	..	..	..	..	..	..	..	..	1	..	1	..	8	17	
110	52	26	13	..	..	..	..	6	5	1	..	..	..	2	2	..	..	4	..	67	151	10
44	14	12	6	..	..	..	..	2	4	1	..	..	..	2	2	..	..	1	..	27	47	

जनगणना का प्राथमिक सारांश

स्थानीय कोड नं.	गांव/वार्ड गणना ब्लाक का नाम	गांव का क्षेत्रफल एकड़ में नगर/वार्ड का वर्ग कि.मी.में	आबाद रिहायशी मकानों की संख्या	परिवारों की संख्या	गिने गये व्यक्तियों की कुल संख्या (बेघरबार और संस्थाओं में रहने वालों व्यक्तियों सहित)			अनुसूचित जातियां		अनुसचित जन-जातियां		साक्षर एवं शिक्षित व्यक्ति		(I-IX) कुल काम करने वाले	
					व्यक्ति	पु.	स्त्री	पु.	स्त्री	पु.	स्त्री	पु.	स्त्री	पु.	स्त्री
1	2	3	4	5	6	7	8	9	10	11	12	13	14	15	16
	डिपापारा		5	7	40	16	24	..	..	16	24	1	1	13	7
	खोखरापारा		25	33	237	111	126	5	8	101	116	11	2	74	39
11	गुड़ूबहाल	722.00	69	93	556	262	294	15	16	198	237	69	5	160	89
	गुड़ूबहाल		66	87	504	239	265	15	16	175	208	69	5	143	81
	लेनदेनिहापारा		3	6	52	23	29	..	..	23	29	..	..	17	8
12	मुडागांव	2,164.00	203	267	1,512	797	715	48	39	482	420	146	27	428	189
	मुडागांव		67	95	609	309	300	4	2	107	96	104	22	175	25
	बुढ़ाऊपारा		5	6	31	16	15	7	5	..	..	2	1	9	1
	खुर्सीडीह		9	9	50	29	21	..	..	21	16	3	..	17	2
	रामनाथपारा		8	12	75	45	30	..	..	27	15	1	..	22	..
	जरहाडीह		32	38	213	109	104	3	4	106	100	7	1	46	43
	विसराबहार		82	107	534	289	245	34	28	221	193	29	3	159	118
13	बहामा	1,833.00	154	228	1,377	654	723	34	48	479	512	134	32	399	203
	बहामा		93	151	874	404	470	26	38	261	305	102	28	239	124
	खेलारी		19	27	169	85	84	..	..	79	77	15	3	50	29
	डुमरभौहा		12	15	79	37	42	3	4	34	38	4	..	21	12
	बनपारा		24	25	171	91	80	5	6	78	61	10	..	61	25
	मुडाड़िया		6	10	84	37	47	..	..	27	31	3	1	28	13
14	रुपडेगा	1,831.00	161	203	1,190	616	574	22	13	428	415	52	4	375	198
	रुपडेगा		34	51	312	174	138	8	4	156	128	17	1	102	48
	सलिहापारा		9	12	93	45	48	..	..	45	48	3	..	25	26
	बनखेता		9	10	73	36	37	..	..	36	37	1	..	24	15
	तेन्दूपारा		5	6	26	14	12	5	4	6	4	..	..	10	2
	कंवरपारा		47	55	306	159	147	9	5	118	111	30	2	103	48
	कुरहारपारा		29	35	191	99	92	..	..	6	6	..	1	64	30
	अमलीपारा		28	34	189	89	100	..	..	61	81	1	..	47	29
15	कोड़ासिया	2,345.00	309	356	1,627	810	817	45	41	399	411	209	34	511	101
	कुसियारी		13	19	117	61	56	..	..	61	56	3	1	41	3
	लोमनीपारा		35	45	246	122	124	..	..	3	4	29	6	84	6
	कारीपारा		6	8	57	29	28	..	..	29	28	..	..	13	1
	डोंगरीपारा		28	39	233	118	115	6	10	91	80	6	1	74	6
	फरसाकानी		142	160	480	244	236	16	12	104	110	97	15	150	28
	कोड़ासिया		83	83	476	227	249	23	19	111	133	73	11	141	57
	छलछलडिपा		2	2	18	9	9	..	..	..	..	1	..	8	..
16	गहना झरिया	4,846.00	383	414	2,348	1,185	1,163	109	117	554	556	148	12	704	190
	सुकवास		72	85	530	275	255	18	21	176	155	50	3	174	12
	छापरपानी		54	62	340	171	169	..	..	102	107	20	1	100	14
	छुईजोर		21	21	141	65	76	..	..	61	74	3	..	43	20
	बरखोरिया		70	72	393	195	198	48	56	50	39	28	2	112	44
	डिपापारा		1	1	14	7	7	7	7	..	..	2	..	3	..
	भैंसबुड़ी		79	79	388	196	192	13	12	125	135	5	..	114	48
	गहना झरिया		69	74	424	218	206	10	5	8	10	37	6	123	41
	कछारपारा		1	2	4	2	2	..	..	..	..	1	..	1	1
	कुरीपारा		2	2	7	3	4	..	..	..	..	1	..	3	..

घरघोड़ा तहसील

काम करने वाले																						
I		II		III		IV		V(a)		V(b)		VI		VII		VIII		IX		X काम न करने वाले		
पु.	स्त्री	पु.	स्त्री	पु.	स्त्री	पु.	स्त्री	पु.	स्त्री	पु.	स्त्री	पु.	स्त्री	पु.	स्त्री	पु.	स्त्री	पु.	स्त्री	पु.	स्त्री	स्थानीय कोड नं.
17	18	19	20	21	22	23	24	25	26	27	28	29	30	31	32	33	34	35	36	37	38	1
7	5	6	2	..	..	..	..	..	..	..	..	..	..	..	..	..	..	..	..	3	17	
59	33	8	5	..	..	..	..	4	1	..	..	..	..	..	..	..	..	3	..	37	87	
121	67	33	21	..	..	..	..	..	..	1	1	..	..	..	..	..	..	5	..	102	205	11
117	65	20	15	..	..	..	..	..	..	1	1	..	..	..	..	..	..	5	..	96	184	
4	2	13	6	..	..	..	..	..	..	..	..	..	..	..	..	..	..	..	..	6	21	
216	52	196	131	..	..	..	..	7	6	..	..	..	..	..	..	..	..	9	..	369	526	12
124	9	45	16	..	..	..	..	..	..	..	..	..	..	..	..	..	..	6	..	134	275	
7	..	2	1	..	..	..	..	..	..	..	..	..	..	..	..	..	..	..	..	7	14	
12	..	5	2	..	..	..	..	..	..	..	..	..	..	..	..	..	..	..	..	12	19	
10	..	12	..	..	..	..	..	..	..	..	..	..	..	.	..	.	..	..	..	23	30	
2	..	41	40	..	..	..	..	3	3	..	..	..	..	..	..	..	..	..	..	63	61	
61	43	91	72	..	..	..	..	4	3	..	..	..	..	..	..	..	..	3	..	130	127	
234	92	142	96	..	..	..	..	11	13	1	1	..	..	1	1	1	..	9	..	255	520	13
139	61	87	55	..	..	..	..	2	6	1	1	..	..	1	1	1	..	8	..	165	346	
27	7	21	22	..	..	..	..	1	..	..	..	..	..	..	..	..	..	1	..	35	55	
17	5	4	7	..	..	..	..	..	..	..	..	..	..	..	..	..	..	..	..	16	30	
41	17	20	8	..	..	..	..	..	..	..	..	..	..	..	..	..	..	..	..	30	55	
10	2	10	4	..	..	..	..	8	7	..	..	..	..	..	..	..	..	..	..	9	34	
334	172	20	19	..	..	..	..	16	7	..	..	..	..	..	..	..	..	5	..	241	376	14
87	46	6	2	..	..	..	..	5	..	..	..	..	..	..	..	..	..	4	..	72	90	
24	13	1	13	..	.	..	..	..	..	..	..	..	..	..	..	..	..	..	..	20	22	
23	13	1	2	..	..	..	..	..	..	..	..	..	..	..	..	..	..	..	..	12	22	
10	2	..	..	..	..	..	..	..	..	..	..	.	..	..	..	..	..	..	..	64	10	
96	48	7	..	..	..	..	..	..	..	..	..	..	..	..	..	..	..	..	..	56	99	
48	21	4	2	..	..	..	..	11	7	..	..	..	..	..	..	.	..	1	..	35	62	
46	29	1	..	..	..	..	..	..	..	..	..	..	..	..	..	..	..	..	..	42	71	
308	11	182	87	1	..	..	..	8	3	..	..	..	..	2	..	..	..	10	..	299	716	15
28	..	11	3	..	..	..	..	..	..	..	..	..	..	..	..	..	..	2	..	20	53	
52	..	28	6	1	..	..	..	2	..	..	..	..	..	1	..	..	..	..	..	38	118	
5	..	8	1	..	..	..	..	..	..	..	..	..	..	..	..	..	..	..	..	16	27	
24	..	49	6	..	..	..	..	1	..	..	..	..	..	..	..	..	..	..	..	44	109	
116	10	31	15	..	..	..	..	3	3	..	..	..	.	..	..	..	..	..	..	94	208	
77	1	53	56	..	..	..	..	2	..	..	..	..	..	1	..	..	..	8	..	86	192	
6	..	2	..	..	..	..	..	..	..	..	..	..	..	..	..	..	..	..	..	1	9	
537	28	150	159	..	..	..	..	11	3	..	..	..	..	..	..	..	..	6	..	481	973	16
125	..	37	10	..	..	..	..	7	2	..	..	..	..	..	..	..	..	5	..	101	243	
69	2	30	11	..	..	..	..	1	1	..	..	..	..	..	..	..	..	..	..	71	155	
40	1	3	19	..	..	..	..	..	..	..	..	..	..	..	..	..	..	..	..	22	56	
94	8	18	36	..	..	..	..	..	..	..	..	..	..	..	..	..	..	..	..	83	154	
3	..	..	..	..	..	..	..	..	..	..	..	..	..	..	..	..	..	..	..	4	7	
96	4	17	44	..	..	..	..	1	..	..	..	..	..	..	..	..	..	..	..	82	144	
79	6	42	35	..	..	..	..	1	..	..	..	..	..	..	..	..	..	1	..	95	165	
..	..	1	1	..	..	..	..	..	..	..	..	..	..	..	..	..	..	..	..	1	1	
3	..	..	..	..	..	..	..	..	..	..	..	..	..	..	..	..	..	..	..	..	4	

जनगणना का प्राथमिक सारांश

स्थानीय कोड नं.	गांव/वार्ड गणना ब्लाक का नाम	गांव का क्षेत्रफल एकड़ में नगर/वार्ड का वर्ग कि.मी.में	आबाद रिहायशी मकानों की संख्या	परिवारों की संख्या	गिने गये व्यक्तियों की कुल संख्या (बेघरबार और संस्थाओं में रहने वालों व्यक्तियों सहित)			अनुसूचित जातियां		अनुसचित जन-जातियां		साक्षर एवं शिक्षित व्यक्ति		(I-IX) कुल काम करने वाले	
					व्यक्ति	पु.	स्त्री	पु.	स्त्री	पु.	स्त्री	पु.	स्त्री	पु.	स्त्री
1	2	3	4	5	6	7	8	9	10	11	12	13	14	15	16
	रुकसीनखोला		14	16	107	53	54	13	16	34	36	1	..	31	10
17	बांसडांड़	1,396.00	138	174	888	435	453	47	46	283	294	125	14	263	80
	बांसडांड़		87	113	585	283	302	32	31	170	191	100	13	167	53
	पुटूपारा		18	18	82	43	39	2	3	31	26	5	..	28	4
	बंधानपारा		4	8	39	21	18	13	12	8	6	1	..	14	2
	जगनथियापारा		2	2	17	9	8	..	..	9	8	1	..	5	2
	नावापारा		27	33	165	79	86	..	..	65	63	18	1	49	19
18	भेलवा टोली	559.00	71	71	322	168	154	19	11	49	51	23	8	103	2
	भेलवा टोली		15	15	171	95	76	17	8	32	28	13	3	59	1
	भेलवा नावापारा		55	55	128	58	70	2	3	17	23	1	..	38	1
	अधरियापारा		1	1	23	15	8	..	..	..	..	9	5	6	..
19	सरडेगा	1,021.00	111	111	608	307	301	10	19	237	230	71	25	204	21
	सरडेगा		97	97	545	275	270	6	13	216	210	70	25	182	17
	झरियापाली		12	12	53	28	25	..	..	21	20	..	..	20	3
	दरांपारा		2	2	10	4	6	4	6	..	..	1	..	2	1
20	कुर्रा	1,863.00	140	140	740	394	346	22	14	274	226	102	15	252	29
	कुर्रा		103	103	530	285	245	10	5	212	166	77	12	182	22
	गुफापारा		1	1	1	1	..	..	..	..	..	1	..	..	..
	राउलपारा		2	2	10	3	7	..	..	..	..	..	..	3	.
	उरांवपारा		26	26	162	85	77	5	2	55	55	19	2	53	5
	स्कूलपारा		8	8	37	20	17	7	7	7	5	5	1	14	2
21	घियारमुड़ा	731.00	59	59	274	129	145	21	24	35	34	6	2	66	18
	घियारमुड़ा		52	52	243	116	127	21	24	24	24	6	2	57	18
	नवापारा		7	7	31	13	18	..	..	11	10	..	..	9	..
22	ढ़ाप	792.00	62	63	308	156	152	15	14	85	80	43	8	109	5
	ढ़ाप		24	24	120	57	63	1	..	39	45	22	6	40	..
	कोलतापारा		38	39	188	99	89	14	14	46	35	21	2	69	5
23	राजपुर	1,791.00	287	288	1,328	681	647	45	37	389	363	236	66	424	28
	राजपुर		241	242	1,044	537	507	40	31	262	236	209	64	340	9
	गोहड़ीडिया		2	2	18	10	8	3	4	..	..	..	..	4	..
	उरांवपारा		20	20	147	77	70	..	..	77	70	22	2	46	12
	मथुरापारा		9	9	51	23	28	..	..	23	28	3	..	13	6
	बंधानपारा		6	6	33	16	17	..	..	11	14	..	..	10	..
	फिटिंगपारा		9	9	35	18	17	2	2	16	15	2	..	11	1
24	राताखंड	471.00	62	62	274	138	136	5	4	76	70	7	1	98	6
	राताखंड		58	58	254	131	123	5	4	76	70	7	1	93	6
	माझीआमा		4	4	20	7	13	..	..	..	..	..	..	5	..
25	लुडेग	1,047.00	105	105	546	262	284	10	11	97	107	40	7	144	26
	लुडेग		85	85	422	202	220	8	7	80	83	31	4	111	21
	ख्याल मुड़ा		5	5	38	20	18	..	..	10	10	4	..	8	..
	माझीपारा		15	15	86	40	46	2	4	7	14	5	3	25	5
26	सलखिया	900.00	117	118	545	273	272	24	29	119	114	61	14	187	28
	सलखिया		92	93	414	204	210	24	29	93	84	53	14	135	17
	अन्तपारा		25	25	131	69	62	..	..	26	30	8	..	52	11

काम करने वाले																						
I		II		III		IV		V(a)		V(b)		VI		VII		VIII		IX		X काम न करने वाले		
पु.	स्त्री	पु.	स्त्री	पु.	स्त्री	पु.	स्त्री	पु.	स्त्री	पु.	स्त्री	पु.	स्त्री	पु.	स्त्री	पु.	स्त्री	पु.	स्त्री	पु.	स्त्री	स्थानीय कोड नं.
17	18	19	20	21	22	23	24	25	26	27	28	29	30	31	32	33	34	35	36	37	38	1
28	7	2	3	..	..	..	..	1	..	..	..	..	..	..	..	..	..	..	..	22	44	
187	58	62	22	1	..	..	..	7	..	..	..	..	..	..	..	..	..	6	..	172	373	17
115	35	43	18	1	..	..	..	3	..	..	..	..	..	..	..	..	..	5	..	116	249	
13	3	13	1	..	..	..	..	2	..	..	..	..	..	..	..	..	..	..	..	15	35	
7	2	6	..	..	..	..	..	1	..	..	..	..	..	..	..	..	..	..	..	7	16	
5	1	..	1	..	..	..	..	..	..	..	..	..	..	..	..	..	..	..	..	4	6	
47	17	..	2	..	..	..	..	1	..	..	..	..	..	..	..	..	..	1	..	30	67	
57	..	41	1	..	..	..	..	2	1	..	..	..	..	1	..	..	..	2	..	65	152	18
31	..	27	1	..	..	..	..	..	..	..	..	..	..	1	..	..	..	..	..	36	75	
21	..	14	..	..	..	..	..	2	1	..	..	..	..	..	..	..	..	1	..	20	69	
5	..	..	..	..	..	..	..	..	..	..	..	..	..	..	..	..	..	1	..	9	8	
129	14	66	7	..	..	..	..	7	..	..	..	..	..	..	..	..	..	2	..	103	280	19
122	13	51	4	..	..	..	..	7	..	..	..	..	..	..	..	..	..	2	..	93	253	
5	..	15	3	..	..	..	..	..	..	..	..	..	..	..	..	..	..	..	..	8	22	
2	1	..	..	..	..	..	..	..	..	..	..	..	..	..	..	..	..	..	..	2	5	
172	3	51	9	10	4	..	..	7	12	1	..	..	..	7	1	..	..	4	..	142	317	20
131	2	36	7	6	4	..	..	3	9	1	..	..	..	4	..	..	..	1	..	103	223	
..	..	..	..	..	..	..	..	..	..	..	..	..	..	..	..	..	..	..	..	1	..	
3	..	..	..	..	..	..	..	..	..	..	..	..	..	..	..	..	..	..	..	..	7	
27	..	13	2	4	..	..	..	4	3	..	..	..	..	3	..	..	..	2	..	32	72	
11	1	2	..	..	..	..	..	..	..	..	..	..	..	..	1	..	..	1	..	6	15	
49	12	12	5	2	1	..	..	1	..	..	..	..	..	1	..	..	..	1	..	63	127	21
40	12	12	5	2	1	..	..	1	..	..	..	..	..	1	..	..	..	1	..	59	109	
9	..	..	..	..	..	..	..	..	..	..	..	..	..	..	..	..	..	..	..	4	18	
72	2	27	3	..	..	..	..	6	..	..	..	..	..	..	..	..	..	4	..	47	147	22
27	..	7	..	..	..	..	..	4	..	..	..	..	..	..	..	..	..	2	..	17	63	
45	2	20	3	..	..	..	..	2	..	..	..	..	..	..	..	..	..	2	..	30	84	
256	..	112	28	2	..	..	..	8	..	1	..	1	..	16	..	1	..	27	..	257	619	23
202	..	83	9	2	..	..	..	8	..	1	..	1	..	16	..	1	..	26	..	197	498	
3	..	1	..	..	..	..	..	..	..	..	..	..	..	..	..	..	..	..	..	6	8	
28	..	17	12	..	..	..	..	..	..	..	..	..	..	..	..	..	..	1	..	31	58	
11	..	2	6	..	..	..	..	..	..	..	..	..	..	..	..	..	..	..	..	10	22	
3	..	7	..	..	..	..	..	..	..	..	..	..	..	..	..	..	..	..	..	6	17	
9	..	2	1	..	..	..	..	..	..	..	..	..	..	..	..	..	..	..	..	7	16	
81	3	6	..	2	..	..	..	4	2	2	..	..	..	1	..	..	..	2	1	40	130	24
76	3	6	..	2	..	..	..	4	2	2	..	..	..	1	..	..	..	2	1	38	117	
5	..	..	..	..	..	..	..	..	..	..	..	..	..	..	..	..	..	..	..	2	13	
70	7	42	10	15	..	..	..	10	9	4	..	..	..	..	..	..	..	3	..	118	258	25
56	7	35	8	8	..	..	..	5	6	4	..	..	..	..	..	..	..	3	..	91	199	
6	..	1	..	1	..	..	..	..	..	..	..	..	..	..	..	..	..	..	..	12	18	
8	..	6	2	6	.	..	..	5	3	..	..	..	..	..	..	..	..	..	..	15	41	
119	5	56	20	1	..	..	..	3	2	3	1	..	..	2	..	..	..	3	..	86	244	26
95	4	29	10	1	..	..	..	3	2	2	1	..	..	2	..	..	..	3	..	69	193	
24	1	27	10	..	..	..	..	..	..	1	..	..	..	..	..	..	..	..	..	17	51	

जनगणना का प्राथमिक सारांश

स्थानीय कोड नं.	गांव/वार्ड गणना ब्लाक का नाम	गांव का क्षेत्रफल एकड़ में नगर/वार्ड का वर्ग कि.मी.में	आबाद रिहायशी मकानों की संख्या	परिवारों की संख्या	गिने गये व्यक्तियों की कुल संख्या (बेघरबार और संस्थाओं में रहने वालों व्यक्तियों सहित)			अनुसूचित जातियां		अनुसूचित जन-जातियां		साक्षर एवं शिक्षित व्यक्ति		(I-IX) कुल काम करने वाले	
					व्यक्ति	पु.	स्त्री	पु.	स्त्री	पु.	स्त्री	पु.	स्त्री	पु.	स्त्री
1	2	3	4	5	6	7	8	9	10	11	12	13	14	15	16
27	सराईमुडा	564.00	54	54	256	133	123	26	26	78	74	29	1	76	..
	सराईमुडा		52	52	240	125	115	26	26	70	66	28	1	73	..
	उरांवपारा		2	2	16	8	8	..	..	8	8	1	..	3	..
28	हीरापुर	1,188.00	86	86	408	202	206	11	16	21	21	11	5	128	..
	ढेंगुरजोर		43	43	219	110	109	6	9	3	2	8	5	65	..
	घुसरा घाट		10	10	41	20	21	2	3	7	7	2	..	13	..
	माझीपारा		12	12	67	33	34	..	..	..	..	1	..	22	..
	महकुरा पारा		2	2	5	3	2	..	..	..	..	..	..	2	..
	सुवापारा		3	3	21	12	9	..	..	..	..	..	..	9	..
	महादेव पारा		3	3	10	4	6	..	..	..	..	..	..	4	..
	गटी धोधरा		13	13	45	20	25	3	4	11	12	..	..	13	..
29	केन्दाटिकरा	414.00	46	46	274	136	138	6	7	52	65	25	2	95	63
	केन्दाटिकरा		34	34	212	105	107	6	7	42	55	21	2	73	48
	महकुलपारा		12	12	62	31	31	..	..	10	10	4	..	22	15
30	खम्हार	1,324.00	99	99	608	303	305	41	42	137	153	78	6	191	129
	खम्हार		71	71	381	198	183	41	42	56	62	55	2	136	77
	डोगबहरी		6	6	42	18	24	..	..	..	..	6	4	10	7
	फाकुट		22	22	185	87	98	..	..	81	91	17	..	45	45
31	खण्डआमा	1,596.00	177	177	1,003	486	517	34	38	406	429	83	5	300	104
	खण्डआमा		170	170	956	463	493	34	38	396	417	79	5	287	100
	गिधापारा		7	7	47	23	24	..	..	10	12	4	..	13	4
32	जामबहार	960.00	61	61	350	181	169	22	19	143	137	27	2	102	21
	जामबहार		46	46	259	133	126	22	19	96	95	15	1	78	21
	ठिठोरी आमा		15	15	91	48	43	..	..	47	42	12	1	24	..
33	झरन	816.00	84	84	482	246	236	17	16	192	190	47	7	149	9
	झरन		39	39	234	126	108	14	13	92	81	33	6	82	6
	बूढ़ीपारा		3	3	13	5	8	3	3	2	5	1	..	3	..
	माझापारा		9	9	70	34	36	..	..	34	36	3	..	15	..
	नीलपारा		33	33	165	81	84	..	..	64	68	10	1	49	3
34	पोतरा	1,724.00	198	198	1,137	554	583	34	29	281	279	117	21	348	127
	पोतरा		157	157	898	450	448	30	22	233	228	101	21	280	88
	घोघरा पारा		20	20	119	56	63	4	7	39	42	11	..	37	22
	तूरीआमा		19	19	102	39	63	..	..	..	..	3	..	27	17
	कोरवा पारा		2	2	18	9	9	..	..	9	9	2	..	4	..
35	माझी आमा	933.00	80	80	433	206	227	18	24	139	154	30	3	141	94
	माझी आमा		60	60	317	146	171	14	22	99	117	20	3	99	71
	दर्रीपारा		7	7	36	20	16	4	2	9	7	..	..	13	6
	खडियापारा		13	13	80	40	40	..	..	31	30	10	..	29	17
36	रुडूकेला	922.00	86	86	478	243	235	46	42	146	143	58	6	170	59
	रुडूकेला		67	67	398	209	189	46	42	113	98	51	6	144	51
	फिटिंगपारा		8	8	47	21	26	..	..	21	26	7	..	15	8
	राजा बंगला		11	11	33	13	20	..	..	12	19	..	..	11	..
37	अंगेकेला	545.00	18	18	197	107	90	26	13	68	63	13	..	59	22
38	कुंजरा	1,595.00	145	145	752	364	388	22	18	201	167	88	9	234	217

काम करने वाले																						
I		II		III		IV		V(a)		V(b)		VI		VII		VIII		IX		X काम न करने वाले		स्थानीय कोड नं.
पु.	स्त्री	पु.	स्त्री	पु.	स्त्री	पु.	स्त्री	पु.	स्त्री	पु.	स्त्री	पु.	स्त्री	पु.	स्त्री	पु.	स्त्री	पु.	स्त्री	पु.	स्त्री	
17	18	19	20	21	22	23	24	25	26	27	28	29	30	31	32	33	34	35	36	37	38	1
58	..	15	..	1	..	..	..	..	..	..	..	..	..	..	..	..	..	2	..	57	123	27
56	..	14	..	1	..	..	..	..	..	..	..	..	..	..	..	..	..	2	..	52	115	
2	..	1	..	..	..	..	..	..	..	..	..	..	..	..	..	..	..	..	..	5	8	
92	..	34	..	..	..	..	..	1	..	..	..	..	..	..	..	..	..	1	..	74	206	28
48	..	16	..	..	..	..	..	..	..	..	..	..	..	..	..	..	..	1	..	45	109	
7	..	6	..	..	..	..	..	..	..	..	..	..	..	..	..	..	..	..	..	7	21	
21	..	1	..	..	..	..	..	..	..	..	..	..	..	..	..	..	..	..	..	11	34	
1	..	1	..	..	..	..	..	..	..	..	..	..	..	..	..	..	..	..	..	1	2	
2	..	7	..	..	..	..	..	..	..	..	..	..	..	..	..	..	..	..	..	3	9	
2	..	2	..	..	..	..	..	..	..	..	..	..	..	..	..	..	..	..	..	..	6	
11	..	1	..	..	..	..	..	1	..	..	..	..	..	..	..	..	..	..	..	7	25	
75	47	17	13	..	..	..	..	2	3	..	..	..	..	..	..	..	..	1	..	41	75	29
57	37	13	8	..	..	..	..	2	3	..	..	..	..	..	..	..	..	1	..	32	59	
18	10	4	5	..	..	..	..	..	..	..	..	..	.	..	..	..	..	..	..	9	16	
117	69	72	59	..	..	..	..	..	1	..	..	..	..	..	..	..	..	2	..	112	176	30
68	34	66	42	..	..	..	..	..	1	..	..	..	..	..	..	..	..	2	..	62	106	
8	5	2	2	..	..	..	..	..	..	..	..	..	..	..	..	..	..	..	..	8	17	
41	30	4	15	..	..	..	..	..	..	..	..	..	..	..	..	..	..	..	..	42	53	
231	57	61	45	..	..	..	..	4	2	..	..	..	..	..	..	..	..	4	..	186	413	31
222	56	59	42	..	..	..	..	2	2	..	..	..	..	..	..	..	..	4	..	176	393	
9	1	2	3	..	..	..	..	2	..	..	..	..	..	..	..	..	..	..	..	10	20	
69	1	32	20	..	..	..	..	..	..	..	..	..	..	..	..	..	..	1	..	79	148	32
54	1	23	20	..	..	..	..	..	..	..	..	..	..	..	..	..	..	1	..	55	105	
15	..	9	..	..	..	..	..	..	..	..	..	..	..	..	..	..	..	..	..	24	43	
87	..	54	9	1	..	..	..	3	..	..	..	..	..	..	..	..	..	4	..	97	227	33
53	..	24	6	1	..	..	..	2	..	..	..	..	..	..	..	..	..	2	..	44	102	
1	..	2	..	..	..	..	..	..	..	..	..	..	..	..	..	..	..	..	..	2	8	
12	..	3	..	..	..	..	..	..	..	..	..	..	..	..	..	..	..	..	..	19	36	
21	..	25	3	..	..	..	..	1	..	..	..	..	..	..	..	..	..	2	..	32	81	
208	67	106	48	4	1	..	..	18	10	2	..	..	..	3	..	..	..	7	1	206	456	34
178	52	83	35	4	..	..	..	4	1	2	..	..	..	3	..	..	..	6	..	170	360	
22	13	15	9	..	..	..	..	..	..	..	..	..	..	..	..	..	..	..	..	19	41	
4	2	8	4	..	1	..	..	14	9	..	..	..	..	..	..	..	..	1	1	12	46	
4	..	..	..	..	..	..	..	..	..	..	..	..	..	..	..	..	..	..	..	5	9	
99	60	34	32	..	..	..	..	2	1	3	..	..	..	1	1	..	..	2	..	65	133	35
74	51	17	18	..	..	..	..	2	1	3	..	..	..	1	1	..	..	2	..	47	100	
5	2	8	4	..	.	..	..	..	..	..	..	..	..	..	..	..	..	..	..	7	10	
20	7	9	10	..	..	.	..		..	..	..	..	..	..	..	..	..	..	..	11	23	
104	43	61	15	1	..	..	..	2	1	..	..	..	..	..	..	..	..	2	..	73	176	36
93	35	47	15	1	..	..	..	2	1	..	..	..	..	..	..	..	..	1	..	65	138	
11	8	3	..	..	..	..	..	..	..	..	..	..	..	..	..	..	..	1	..	6	18	
..	..	11	..	..	..	..	..	..	..	..	..	..	..	..	..	..	..	..	..	2	20	
32	1	27	21	..	..	..	..	..	..	..	..	..	..	..	..	..	..	..	..	48	68	37
150	135	72	74	3	1	..	..	7	7	..	..	..	..	..	..	..	..	2	..	130	171	38

जनगणना का प्राथमिक सारांश

स्थानीय कोड नं.	गांव/वार्ड गणना ब्लाक का नाम	गांव का क्षेत्रफल एकड़ में नगर/वार्ड का वर्ग कि.मी.में	आबाद रिहायशी मकानों की संख्या	परिवारों की संख्या	गिने गये व्यक्तियों की कुल संख्या (बेघरबार और संस्थाओं में रहने वालों व्यक्तियों सहित)			अनुसूचित जातियां		अनुसचित जन-जातियां		साक्षर एवं शिक्षित व्यक्ति		(I-IX) कुल काम करने वाले	
					व्यक्ति	पु.	स्त्री	पु.	स्त्री	पु.	स्त्री	पु.	स्त्री	पु.	स्त्री
1	2	3	4	5	6	7	8	9	10	11	12	13	14	15	16
	कुंजरा		122	122	621	299	322	19	13	166	124	77	9	196	179
	रगरगिहा डांड		15	15	81	41	40	..	..	25	32	8	..	23	24
	बाँधा डिपा		3	3	16	8	8	..	..	4	6	..	..	6	5
	धौरा डांड		5	5	34	16	18	3	5	6	5	3	..	9	9
39	गोसाईडिहा	420.00	18	18	162	83	79	..	..	16	9	29	8	46	38
40	रेगड़ी	642.00	63	63	408	218	190	29	20	104	92	65	17	120	35
41	लैलूंगा	2,735.00	591	591	2,953	1,542	1,411	131	137	401	383	707	264	875	330
	लैलूंगा		436	436	2,228	1,182	1,046	123	133	182	157	626	261	633	266
	नवापारा		47	47	193	92	101	5	2	61	68	22	2	72	38
	आमा मुड़ा		6	6	30	15	15	..	..	15	15	1	..	10	..
	जूना डिह		76	76	373	191	182	3	2	101	100	45	..	124	..
	चारगोड़ा		8	8	39	16	23	..	..	..	..	7	1	11	4
	बुढी कुटेन		18	18	90	46	44	..	..	42	43	6	..	25	22
42	सारसमाल	429.00	46	46	224	120	104	11	8	50	51	26	..	66	15
43	कुपाकानी	1,233.00	123	123	680	314	366	5	2	179	197	68	15	202	95
	कुपाकानी		67	67	355	162	193	5	2	97	117	29	5	106	42
	सलिहा पारा		33	33	185	89	96	..	..	60	44	23	7	53	29
	बगई झरिया		10	10	65	28	37	..	..	20	30	3	..	20	11
	बैसाखू पारा		13	13	75	35	40	..	..	2	6	13	3	23	13
44	कंझारी	832.00	76	76	370	187	183	16	10	88	97	48	5	119	57
	कंझारी		57	57	281	137	144	14	9	84	93	38	2	88	46
	कलमी पारा		19	19	89	50	39	2	1	4	4	10	3	31	11
45	गमेकेला	1,606.00	138	138	726	355	371	11	9	239	229	155	25	242	169
	गमेकेला		92	92	498	242	256	6	6	148	128	106	13	166	110
	गौरी पारा		5	5	29	15	14	..	..	9	8	9	1	10	4
	पथरा पारा		6	6	35	20	15	..	..	14	13	4	1	12	11
	कोसा पारा		35	35	164	78	86	5	3	68	80	36	10	54	44
46	जतरा	1,183.00	73	73	531	259	272	17	21	186	196	78	5	170	114
	जतरा		52	52	409	201	208	17	21	128	132	73	5	132	86
	उरांव पारा		21	21	122	58	64	..	..	58	64	5	..	38	28
47	झारआमा	902.00	92	92	546	261	285	3	7	242	260	26	2	193	205
	झारआमा		46	46	282	138	144	3	7	119	119	14	1	104	100
	चेरगांव		5	5	33	13	20	..	..	13	20	1	..	8	15
	उरावपारा		38	38	209	96	113	..	..	96	113	11	1	67	84
	मुड़ापारा		3	3	22	14	8	..	..	14	8	..	..	14	6
48	ढोरोंबिजा	963.00	92	92	472	229	243	13	29	165	146	47	5	150	181
	ढोरोंबिजा		28	28	141	68	73	..	12	61	57	17	2	49	58
	बर टोली		25	25	116	52	64	10	12	31	33	9	..	34	45
	पटेल पारा		38	38	209	105	104	3	5	69	54	21	3	63	76
	रानी झुरकी		1	1	6	4	2	..	..	4	2	..	..	4	2
49	पकरगांव	1,498.00	168	168	1,039	527	512	41	37	331	319	156	23	325	205
	पकरगांव		114	114	735	373	362	25	24	224	220	126	22	225	131
	नावापारा		25	25	150	76	74	..	..	55	48	13	1	44	32
	जूना पारा		29	29	154	78	76	16	13	52	51	17	..	56	42

काम करने वाले																						
I		II		III		IV		V(a)		V(b)		VI		VII		VIII		IX		X काम न करने वाले		
पु.	स्त्री	पु.	स्त्री	पु.	स्त्री	पु.	स्त्री	पु.	स्त्री	पु.	स्त्री	पु.	स्त्री	पु.	स्त्री	पु.	स्त्री	पु.	स्त्री	पु.	स्त्री	स्थानीय कोड नं.
17	18	19	20	21	22	23	24	25	26	27	28	29	30	31	32	33	34	35	36	37	38	I
136	123	50	50	3	1	..	..	5	5	..	..	..	..	..	..	..	..	2	..	103	143	
10	9	11	13	..	..	..	..	2	2	..	..	..	..	..	..	..	..	..	..	18	16	
3	2	3	3	..	..	..	..	..	..	..	..	..	..	..	..	..	..	..	..	2	3	
1	1	8	8	..	..	..	..	..	..	..	..	..	..	..	..	..	..	..	..	7	9	
34	22	10	16	..	..	..	..	..	..	..	..	..	..	..	..	..	..	2	..	37	41	39
71	3	46	32	..	..	..	..	2	..	..	..	..	..	..	..	..	..	1	..	98	155	40
333	77	283	235	24	1	..	..	25	2	24	..	14	..	93	4	11	..	68	11	667	1,081	41
153	49	227	199	24	1	..	..	25	2	23	..	14	..	91	4	11	..	65	11	549	780	
58	28	13	10	..	..	..	..	.	..	..	..	..	..	..	..	..	..	1	..	20	63	
10	..	..	..	..	..	..	..	..	..	..	..	..	..	..	..	..	..	..	..	5	15	
108	..	15	..	..	..	..	..	..	..	..	..	..	..	..	..	..	..	1	..	67	182	
3	..	4	4	..	..	..	..	..	..	1	..	..	..	2	..	.	..	1	..	5	19	
1	..	24	22	..	..	..	..	..	..	..	..	..	..	..	..	..	..	..	..	21	22	
49	..	12	12	1	3	..	..	4	..	..	..	..	..	..	..	..	..	..	..	54	89	42
128	66	67	29	..	..	..	..	3	..	..	..	..	..	2	..	..	..	2	..	112	271	43
57	23	44	19	..	..	..	..	3	..	..	..	..	..	1	..	..	..	1	..	56	151	
37	25	15	4	.	..	..	..	..	..	..	..	..	..	1	..	..	..	..	..	36	67	
14	7	6	4	..	..	..	..	..	..	..	..	..	..	..	..	..	..	..	.	8	26	
20	11	2	2	..	..	..	..	..	..	..	..	..	..	..	..	..	..	1	..	12	27	
84	8	23	41	..	..	..	..	10	8	..	..	..	..	..	..	..	..	2	..	68	126	44
66	7	18	36	..	..	..	..	2	3	..	..	..	..	..	..	..	..	2	..	49	98	
18	1	5	5	..	..	..	..	8	5	..	..	..	..	..	..	..	..	..	..	19	28	
174	130	53	30	1	..	..	..	5	9	1	..	..	..	..	..	..	.	8	..	113	202	45
116	75	38	26	1	..	..	..	5	9	1	..	..	..	..	..	..	..	5	..	76	146	
7	3	3	1	..	..	..	..	..	..	..	..	..	..	..	..	..	..	..	..	5	10	
10	10	2	1	..	..	..	..	..	..	..	..	..	..	..	..	..	..	..	..	8	4	
41	42	10	2	..	..	..	..	..	..	..	..	..	..	..	..	..	..	3	..	24	42	
133	18	33	94	..	..	..	..	1	..	..	1	..	..	..	.	..	..	3	1	89	158	46
102	18	27	66	..	..	..	..	1	..	..	1	..	..	..	..	..	..	2	1	69	122	
31	..	6	28	..	..	..	..	..	..	..	..	..	..	..	..	..	..	1	..	20	36	
177	195	11	8	..	..	..	..	2	2	2	..	..	..	..	..	..	..	1	..	68	80	47
90	92	9	6	..	..	..	..	2	2	2	..	..	..	..	..	..	..	1	..	34	44	
8	15	..	..	..	..	..	..	..	..	..	..	..	..	..	..	..	..	..	..	5	5	
65	82	2	2	..	..	..	..	..	..	..	..	..	..	..	..	..	..	..	..	29	29	
14	6	..	..	..	..	..	..	..	..	..	..	..	..	..	..	..	..	..	..	..	2	
115	142	31	35	..	..	..	..	3	3	..	..	..	..	..	..	..	..	1	1	79	62	48
38	52	9	4	..	..	..	..	2	1	..	..	..	..	..	..	..	..	..	1	19	15	
27	35	7	10	..	..	..	..	..	..	..	..	..	..	.	..	..	..	..	..	18	19	
46	53	15	21	..	..	..	..	1	2	..	..	..	..	..	..	..	..	1	..	42	28	
4	2	..	..	..	..	..	..	..	..	..	..	..	..	..	..	..	..	..	..	..	..	
271	178	36	21	1	..	..	..	2	2	4	2	..	..	5	2	..	..	6	..	202	307	49
183	112	28	15	1	..	..	..	2	2	2	..	..	..	5	2	..	..	4	..	148	231	
40	30	2	1	..	..	..	..	..	..	1	1	..	..	..	..	..	..	1	..	32	42	
48	36	6	5	..	..	..	..	..	..	1	1	..	..	..	..	..	..	1	..	22	34	

जनगणना का प्राथमिक सारांश

स्थानीय कोड नं.	गांव/वार्ड गणना ब्लाक का नाम	गांव का क्षेत्रफल एकड़ में नगर/वार्ड का वर्ग कि.मी.में	आबाद रिहायशी मकानों की संख्या	परिवारों की संख्या	गिने गये व्यक्तियों की कुल संख्या (बेघरबार और संस्थाओं में रहने वालों व्यक्तियों सहित)			अनुसूचित जातियां		अनुसूचित जन-जातियां		साक्षर एवं शिक्षित व्यक्ति		(I-IX) कुल काम करने वाले	
					व्यक्ति	पु.	स्त्री	पु.	स्त्री	पु.	स्त्री	पु.	स्त्री	पु.	स्त्री
1	2	3	4	5	6	7	8	9	10	11	12	13	14	15	16
50	बिरसिंधा	1,355.00	111	111	738	380	358	23	21	298	315	84	22	218	128
	बिरसिंधा		34	34	231	119	112	10	7	103	101	18	5	66	44
	पथरा पारा		9	9	72	35	37	..	..	35	37	..	1	25	16
	खुरसी पारा		5	5	56	27	29	..	..	27	29	8	..	18	13
	कवंरपारा		39	39	235	113	122	13	14	96	106	9	6	76	35
	कटई पारा		13	13	79	37	42	..	..	37	42	5	..	25	16
	फादर पारा		11	11	65	49	16	..	..	..	..	44	10	8	4
51	कटकलिया	1,580.00	130	185	1,080	535	545	112	94	292	318	139	16	322	19
	कटकलिया		49	75	412	204	208	24	23	56	60	56	9	117	12
	चमरा पारा		8	15	79	49	30	49	30	..	..	2	..	24	..
	पटेल पारा		7	9	46	25	21	..	..	25	21	2	..	13	..
	दरीं पारा		20	30	169	86	83	11	11	71	68	35	6	58	3
	उरांव पारा		46	56	374	171	203	28	30	140	169	44	1	110	4
52	कमरगा	1,881.00	117	171	907	436	471	58	59	220	239	60	2	284	1
53	चिटकीबहार	85.00	..	..	वी	रा	न	..	..	..	..	..	..	..	..
54	छातासराई	562.00	22	27	141	70	71	..	..	43	40	9	3	43	9
55	जैसकी मुडा	2,458.00	140	203	1,150	580	570	73	74	339	336	169	8	359	150
	जैसकी मुडा		47	69	399	211	188	34	30	88	83	79	5	129	4
	ढोढ़ी बहार		7	10	38	16	22	2	2	5	7	4	..	11	3
	कवर पारा		47	66	355	185	170	23	23	138	131	55	1	122	52
	केरलो पारा		1	7	54	23	31	..	..	..	..	..	..	13	13
	पटेल पारा		16	25	144	66	78	14	19	52	59	23	2	40	8
	खाराक पारा		5	5	29	15	14	..	..	11	12	4	..	9	7
	उपर कट पारा		17	21	131	64	67	..	..	45	44	4	..	35	33
56	भुइयांपानी	1,706.00	70	93	599	293	306	10	10	224	225	24	1	162	78
	भुइयां पानी		43	56	379	183	196	10	10	127	130	14	1	101	38
	जाम टोली		13	18	102	46	56	..	..	41	49	6	..	28	12
	सिरकी नारा		14	19	118	64	54	..	..	56	46	4	..	33	28
57	मुकड़ेगा	1,952.00	97	131	778	385	393	32	33	226	243	129	16	238	130
	मुकड़ेगा		63	95	507	263	244	16	13	158	156	104	15	160	72
	सेमर बहार		4	4	21	11	10	11	10	..	..	2	..	9	6
	कुपका		4	4	35	14	21	..	..	..	..	2	..	9	9
	टांगर जोर		13	15	93	45	48	..	..	22	28	9	..	30	18
	ढोढ़ी बहार		13	13	122	52	70	5	10	46	59	12	1	30	25
58	लोहड़ा पानी	1,079.00	69	81	466	245	221	34	30	133	127	11	..	152	29
	लोहड़ा पानी		40	50	295	154	141	29	24	81	77	2	..	101	25
	मगी पारा		16	17	90	50	40	..	..	24	20	6	..	30	3
	उदाल बहार		13	14	81	41	40	5	6	28	30	3	..	21	1
59	करवार जोर	1,252.00	123	136	804	402	402	6	14	306	293	39	5	249	190
	करवार जोर		87	93	540	274	266	6	14	189	173	27	3	166	125
	धंवरा पारा		5	6	39	17	22	..	..	14	17	..	..	14	9
	दरीं पारा		6	7	38	19	19	..	..	19	19	..	..	11	10
	गंझू पारा		8	10	66	32	34	..	..	32	34	5	2	19	21
	अमली डीह		9	9	48	23	25	..	..	15	14	5	..	15	8

काम करने वाले																						
I		II		III		IV		V(a)		V(b)		VI		VII		VIII		IX		X काम न करने वाले		स्थानीय कोड नं.
पु.	स्त्री	पु.	स्त्री	पु.	स्त्री	पु.	स्त्री	पु.	स्त्री	पु.	स्त्री	पु.	स्त्री	पु.	स्त्री	पु.	स्त्री	पु.	स्त्री	पु.	स्त्री	
17	18	19	20	21	22	23	24	25	26	27	28	29	30	31	32	33	34	35	36	37	38	1
192	117	17	7	..	..	..	..	2	2	..	..	..	..	..	..	..	..	7	2	162	230	50
59	43	4	..	..	..	..	..	1	1	..	..	..	..	..	..	..	..	2	..	53	68	
24	16	1	..	..	..	..	..	..	..	..	..	..	..	..	..	..	..	..	..	10	21	
17	13	1	..	..	..	..	..	..	..	..	..	..	..	..	..	..	..	..	..	9	16	
71	31	4	3	..	..	..	..	1	1	..	..	..	..	..	..	..	..	..	—	37	87	
21	14	4	2	..	..	..	..	..	..	..	..	..	..	..	..	..	..	..	..	12	26	
..	..	3	2	..	..	..	..	..	..	..	..	..	..	..	..	..	..	5	2	41	12	
185	5	95	4	..	..	..	..	36	9	1	..	..	..	..	1	..	..	5	..	213	526	51
39	2	52	..	..	..	..	..	20	9	1	..	..	..	..	1	..	..	5	..	87	196	
..	..	8	..	..	..	..	..	16	..	..	..	..	..	..	..	..	..	..	..	25	30	
12	..	1	..	..	..	..	..	..	..	..	..	..	..	..	..	..	..	..	..	12	21	
40	1	18	2	..	..	..	..	..	..	..	..	..	..	..	..	..	..	..	..	28	80	
94	2	16	2	..	..	..	..	..	..	..	..	..	..	..	..	..	..	..	..	61	199	
220	61	44	37	..	..	..	..	14	8	..	..	..	..	4	1	..	..	2	..	152	364	52
..	..	..	..	..	..	..	..	..	..	..	..	..	..	..	..	..	..	..	..	..	..	53
36	6	7	3	..	..	..	..	..	..	..	..	..	..	..	..	..	..	..	..	27	62	54
275	135	63	11	2	..	..	..	10	3	1	..	..	..	..	..	..	..	8	1	221	420	55
81	..	34	3	1	..	..	..	6	1	..	..	..	..	..	..	..	..	7	..	82	184	
6	2	4	1	..	..	..	..	..	..	1	..	..	..	..	..	..	..	..	..	5	19	
99	46	18	5	1	..	..	..	4	1	..	..	..	..	..	..	..	..	..	..	63	118	
13	13	..	..	..	..	..	..	..	..	..	..	..	..	..	..	..	..	..	..	10	18	
37	36	2	2	..	..	..	..	..	..	..	..	..	..	..	..	..	..	1	..	26	40	
5	5	4	..	..	..	..	..	..	1	..	..	..	..	..	..	..	..	..	1	6	7	
34	33	1	..	..	..	..	..	..	..	..	..	..	..	..	..	..	..	..	..	29	34	
156	76	3	2	..	..	..	..	..	..	..	..	..	..	..	..	..	..	3	..	131	228	56
97	37	2	1	..	..	..	..	..	..	..	..	..	..	..	..	..	..	2	..	82	158	
27	11	1	1	..	..	..	..	..	..	..	..	..	..	..	..	..	..	..	..	18	44	
32	28	..	..	..	..	..	..	..	..	..	..	..	..	..	..	..	..	1	..	31	26	
116	8	99	120	3	..	..	..	11	2	2	..	..	..	1	..	..	..	6	..	147	263	57
76	4	62	66	3	..	..	..	10	2	2	..	..	..	1	..	..	..	6	..	103	172	
2	..	7	6	..	..	..	..	..	..	..	..	..	..	..	..	..	..	..	..	2	4	
6	..	3	9	..	..	..	..	..	..	..	..	..	..	..	..	..	..	..	..	5	12	
23	2	7	16	..	..	..	..	..	..	..	..	..	..	..	..	..	..	..	..	15	30	
9	2	20	23	..	..	..	..	1	..	..	..	..	..	..	..	..	..	..	..	22	45	
116	6	35	23	..	..	..	..	..	..	..	..	..	..	..	..	..	..	1	..	93	192	58
79	6	21	19	..	..	..	..	..	..	..	..	..	..	..	..	..	..	1	..	53	116	
20	..	10	3	..	..	..	..	..	..	..	..	..	..	..	..	..	..	..	..	20	37	
17	..	4	1	..	..	..	..	..	..	..	..	..	..	..	..	..	..	..	..	20	39	
207	153	32	29	..	..	..	..	7	5	..	..	..	..	2	3	..	..	1	..	153	212	59
141	97	16	21	..	..	..	..	6	4	..	..	..	..	2	3	..	..	1	..	108	141	
8	3	5	5	..	..	..	..	1	1	..	..	..	..	..	..	..	..	..	..	3	13	
9	9	2	1	..	..	..	..	..	..	..	..	..	..	..	..	..	..	..	..	8	9	
19	21	..	..	..	..	..	..	..	..	..	..	..	..	..	..	..	..	..	..	13	13	
15	8	..	..	..	..	..	..	..	..	..	..	..	..	..	..	..	..	..	..	8	17	

जनगणना का प्राथमिक सारांश

स्थानीय कोड नं.	गांव/वार्ड गणना ब्लाक का नाम	गांव का क्षेत्रफल एकड़ में नगर/वार्ड का वर्ग कि.मी.में	आबाद रिहायशी मकानों की संख्या	परिवारों की संख्या	गिने गये व्यक्तियों की कुल संख्या (बेघरबार और संस्थानों में रहने वालों व्यक्तियों सहित)			अनुसूचित जातियां		अनुसचित जन-जातियां		साक्षर एवं शिक्षित व्यक्ति		(I-IX) कुल काम करने वाले	
					व्यक्ति	पु.	स्त्री	पु.	स्त्री	पु.	स्त्री	पु.	स्त्री	पु.	स्त्री
	2	3	4	5	6	7	8	9	10	11	12	13	14	15	16
	पकरी टोला		3	4	24	11	13	..	..	11	13	2	..	6	7
	डोंगरी पारा		5	7	49	26	23	..	..	26	23	..	..	18	10
60	कुरोपहरी	501.00	41	41	281	143	138	..	..	133	126	6	..	88	43
	कुरोपहरी		24	24	173	89	84	..	..	89	80	4	..	57	35
	कोलिहापारा		17	17	108	54	54	..	..	44	46	2	..	31	8
61	चिराई खार	930.00	44	61	391	193	198	58	69	87	89	57	5	117	87
	चिराईखार		26	40	243	119	124	19	30	71	71	38	5	75	55
	नदी डिपा		13	15	114	58	56	39	39	..	..	13	..	32	26
	दर्री पारा		5	6	34	16	18	..	..	16	18	6	..	10	6
62	चंवरपुर	1,937.00	83	88	589	298	291	13	11	235	229	24	4	177	116
	चंवरपुर		34	35	231	118	113	13	11	66	63	12	3	69	37
	चुइली टोंगरी		23	27	169	81	88	..	..	70	76	5	1	49	20
	भुरसी डांड		14	14	87	43	44	..	..	43	44	..	..	29	30
	मोहनी पुरी		12	12	102	56	46	..	..	56	46	7	..	30	29
63	तोलमा	3,226.00	161	194	1,363	665	698	19	16	624	660	41	6	398	15
	दर्री पारा		27	33	205	97	108	..	..	97	108	4	..	62	4
	टुरकू पारा		41	52	415	207	208	2	1	202	205	9	1	120	4
	टोंगोपारा		24	28	189	84	105	..	..	81	100	5	1	55	..
	लोलमा		48	55	362	183	179	17	15	152	150	14	4	104	4
	मोहनी पुरी		5	8	61	29	32	..	..	29	32	..	..	16	1
	जूना पटेल पारा		3	3	34	18	16	..	..	18	16	3	..	12	..
	जरहा पारा		13	15	97	47	50	..	..	45	49	6	..	29	2
64	सियारधार	857.00	73	84	459	233	226	5	1	144	143	16	1	154	124
	सियारधार		35	42	242	122	120	5	1	85	90	14	1	84	73
	फिटिंग पारा		15	16	84	45	39	..	..	2	1	..	..	28	18
	गम्हार		23	26	133	66	67	..	..	57	52	2	..	42	33
65	सोनाजोरी	3,517.60	193	222	1,332	651	681	15	11	544	576	59	2	365	159
	सोनाजोरी		48	49	300	147	153	6	4	75	77	26	2	93	33
	सन्त पारा		10	12	52	28	24	8	7	17	13	14	..	16	3
	दर्री पारा		6	6	21	12	9	..	..	..	..	1	..	5	3
	माझा पारा		16	18	110	47	63	..	..	45	61	3	..	29	16
	सरई पारा		24	25	138	69	69	..	..	69	69	6	..	41	25
	कोरकोट पारा		2	2	16	8	8	1	..	7	8	..	..	7	..
	बोइर डीह		23	26	165	76	89	..	..	76	89	1	..	44	27
	नावाबर दरहा		27	35	204	103	101	..	..	97	96	2	..	55	16
	पुरानाबर दरहा		19	23	163	83	80	..	..	83	80	5	..	36	21
	आँखफोरा पारा		18	26	163	78	85	..	..	75	83	1	..	39	15
	काराड़ेगा		50	54	318	151	167	..	..	133	151	3	1	103	22
66	किलकिला	800.00	179	180	1152	561	591	21	23	385	420	56	8	331	135
67	किलकिला	3,362.00	23	23	206	99	107	7	14	66	73	20	2	66	27
	फरसा कोनी		26	27	178	85	93	..	..	81	88	6	..	43	20
	हांड़ी पानी		42	42	195	93	102	..	..	70	74	17	3	64	28
	लकरा पारा		39	39	224	114	110	5	3	47	49	2	..	58	25
	फिटिंग पारा		9	9	87	42	45	..	..	24	30	5	3	21	7
	बर दरहा		40	40	262	128	134	9	6	97	106	6	..	79	28

काम करने वाले																						
I		II		III		IV		V(a)		V(b)		VI		VII		VIII		IX		X काम न करने वाले		
पु.	स्त्री	पु.	स्त्री	पु.	स्त्री	पु.	स्त्री	पु.	स्त्री	पु.	स्त्री	पु.	स्त्री	पु.	स्त्री	पु.	स्त्री	पु.	स्त्री	पु.	स्त्री	स्थानीय कोड नं.
17	18	19	20	21	22	23	24	25	26	27	28	29	30	31	32	33	34	35	36	37	38	1
5	6	1	1	..	..	..	..	..	..	..	..	..	..	..	..	..	..	..	..	5	6	
10	9	8	1	..	..	..	..	..	..	..	..	..	..	..	..	..	..	..	..	8	13	
61	33	22	10	..	..	..	..	4	..	..	..	..	..	..	..	..	..	1	..	55	95	60
39	30	17	5	..	..	..	..	..	..	..	..	..	..	..	..	..	..	1	..	32	49	
22	3	5	5	..	..	..	..	4	..	..	..	..	..	..	..	..	..	..	..	23	46	
67	55	26	13	..	..	..	..	22	19	..	..	..	..	..	..	..	..	2	..	76	111	61
44	33	17	9	..	..	..	..	14	13	..	..	..	..	..	..	..	..	..	..	44	69	
16	16	7	4	..	..	..	..	8	6	..	..	..	..	..	..	..	..	1	..	26	30	
7	6	2	..	..	..	..	..	..	..	..	..	..	..	..	..	..	..	1	..	6	12	
160	87	12	29	1	..	..	..	2	..	..	..	..	..	..	..	..	..	2	..	121	175	62
58	25	8	12	1	..	..	..	1	..	..	..	..	..	..	..	..	..	1	..	49	76	
44	4	3	16	..	..	..	..	1	..	..	..	..	..	..	..	..	..	1	..	32	68	
29	30	..	..	..	..	..	..	..	..	..	..	..	..	..	..	..	..	..	..	14	14	
29	28	1	1	..	..	..	..	..	..	..	..	..	..	..	..	..	..	..	..	26	17	
335	4	39	3	..	..	..	..	17	7	..	..	..	..	..	1	1	..	6	..	267	683	63
48	..	8	..	..	..	..	..	4	4	..	..	..	..	..	..	..	..	2	..	35	104	
102	2	14	2	..	..	..	..	4	..	..	..	..	..	..	..	..	..	..	..	87	204	
52	..	2	..	..	..	..	..	1	..	..	..	..	..	..	..	..	..	..	..	29	105	
82	..	11	1	..	..	..	..	6	2	..	..	..	..	..	1	1	..	4	..	79	175	
15	1	1	..	..	..	..	..	..	..	..	..	..	..	..	..	..	..	..	..	13	31	
11	..	1	..	..	..	..	..	..	..	..	..	..	..	..	..	..	..	..	..	6	16	
25	1	2	..	..	..	..	..	2	1	..	..	..	..	..	..	..	..	..	..	18	48	
144	117	7	7	1	..	..	..	1	..	..	..	..	..	..	..	..	..	1	..	79	102	64
80	69	1	4	1	..	..	..	1	..	..	..	..	..	..	..	..	..	1	..	38	47	
24	16	4	2	..	..	..	..	..	..	..	..	..	..	..	..	..	..	..	..	17	21	
40	32	2	1	..	..	..	..	..	..	..	..	..	..	..	..	..	..	..	..	24	34	
326	148	26	7	..	..	1	..	3	4	..	..	..	..	..	..	..	..	9	..	286	522	65
69	29	19	3	..	..	..	..	1	1	..	..	..	..	..	..	..	..	4	..	54	120	
10	1	1	1	..	..	1	..	1	1	..	..	..	..	..	..	..	..	3	..	12	21	
5	3	..	..	..	..	..	..	..	..	..	..	..	..	..	..	..	..	..	..	7	6	
28	15	1	1	..	..	..	..	..	..	..	..	..	..	..	..	..	..	..	..	18	47	
39	25	1	..	..	..	..	..	..	..	..	..	..	..	..	..	..	..	1	..	28	44	
6	..	1	..	..	..	..	..	..	..	..	..	..	..	..	..	..	..	..	..	1	8	
42	26	1	1	..	..	..	..	..	..	..	..	..	..	..	..	..	..	1	..	32	62	
54	14	..	..	..	..	..	..	1	2	..	..	..	..	..	..	..	..	..	..	48	85	
36	21	..	..	..	..	..	..	..	..	..	..	..	..	..	..	..	..	..	..	47	59	
37	14	2	1	..	..	..	..	..	..	..	..	..	..	..	..	..	..	..	..	39	70	
56	2	46	20	..	..	..	..	..	..	..	..	..	..	..	..	..	..	1	..	48	145	66
223	61	94	73	..	..	..	..	8	1	..	..	..	..	..	..	..	..	6	..	230	456	67
55	22	6	4	..	..	..	..	2	1	..	..	..	..	..	..	..	..	3	..	33	80	
36	17	7	3	..	..	..	..	..	..	..	..	..	..	..	..	..	..	..	..	42	73	
56	21	6	7	..	..	..	..	2	..	..	..	..	..	..	..	..	..	..	..	29	74	
31	..	25	25	..	..	..	..	2	..	..	..	..	..	..	..	..	..	..	..	56	85	
12	..	7	7	..	..	..	..	1	..	..	..	..	..	..	..	..	..	1	..	21	38	
33	1	43	27	..	..	..	..	1	..	..	..	..	..	..	..	..	..	2	..	49	106	

जनगणना का प्राथमिक सारांश

स्थानीय कोड नं.	गांव/वार्ड गणना ब्लाक का नाम	गांव का क्षेत्रफल एकड़ में नगर/वार्ड का वर्ग कि.मी.में	आबाद रिहायशी मकानों की संख्या	परिवारों की संख्या	गिने गये व्यक्तियों की कुल संख्या (बेघरबार और संस्थाओं में रहने वालों व्यक्तियों सहित)			अनुसूचित जातियां		अनुसूचित जन-जातियां		साक्षर एवं शिक्षित व्यक्ति		(I-IX) कुल काम करने वाले	
					व्यक्ति	पु.	स्त्री	पु.	स्त्री	पु.	स्त्री	पु.	स्त्री	पु.	स्त्री
	2	3	4	5	6	7	8	9	10	11	12	13	14	15	16
68	जमुना	1,405.00	97	98	565	283	282	37	36	190	181	51	6	166	2
69	टुरटुरा	1,305.00	96	114	564	285	279	8	7	227	220	63	7	157	2
	टुरटुरा		87	102	495	251	244	8	7	203	197	60	7	137	2
	कोलिहा पारा		5	7	41	20	21	..	..	10	9	2	..	11	..
	मोदी पारा		4	5	28	14	14	..	..	14	14	1	..	9	..
70	घौराडांड	720.00	44	47	260	137	123	21	20	91	80	1	2	76	4
	घौराडांड		18	21	95	52	43	14	12	31	22	..	..	28	3
	छापर पारा		17	17	103	54	49	7	8	29	27	1	2	28	1
	बाड़ी पारा		9	9	62	31	31	..	..	31	31	..	..	20	..
71	बसन्तपुर	861.00	47	47	258	118	110	19	18	83	102	9	2	77	1
72	लिवरा	910.00	80	106	589	305	284	21	22	141	105	111	17	158	39
73	सरमडेगा	243.00	17	17	89	41	48	3	3	..	..	4	..	25	..
74	होरोगुडा	724.00	70	70	393	198	195	5	4	89	88	34	13	123	23
	होरोगुडा		65	65	372	190	182	5	4	83	78	34	13	118	21
	बथान पारा		5	5	21	8	13	..	..	6	10	..	..	5	2
75	ऐकरा	405.00	15	17	102	55	47	..	..	34	25	3	2	39	23
76	कहरचुवां	959.00	33	44	215	107	108	8	10	68	65	10	5	62	36
	कहरचुवां		31	42	205	103	102	8	10	66	63	8	3	58	36
	बथान पारा		1	1	6	2	4	..	..	..	..	..	1	2	..
	सराई डिपा		1	1	4	2	2	..	..	2	2	2	1	2	..
77	कोड़ामाई	882.00	43	50	300	138	162	9	15	110	135	5	..	85	17
	कोड़ामाई		24	29	168	76	92	2	3	61	79	4	..	44	8
	दर्री डिपा		5	5	30	17	13	3	2	14	11	..	..	11	1
	जूना डीह		14	16	102	45	57	4	10	35	45	1	..	30	8
78	गेरुपानी	2,889.00	120	144	738	372	366	16	15	239	233	52	7	222	73
	गेरूपानी		25	35	182	93	89	11	13	48	42	17	2	52	12
	फिटिंग पारा		5	5	24	15	9	..	..	14	8	3	..	8	3
	धनवार पारा		24	32	113	57	56	..	..	56	53	5	..	35	27
	टोंगरी पारा		3	3	14	7	7	..	..	..	..	..	..	4	1
	कोसम डिपा		1	1	1	1	..	..	..	..	..	1	..	1	..
	तराई डिपा		7	7	34	16	18	..	..	16	18	..	..	10	1
	करंहेन		55	61	370	183	187	5	2	105	112	26	5	112	29
79	तोलगे	734.00	82	96	592	298	294	9	7	160	157	43	11	162	46
80	नारायणपुर	2,666.00	140	158	953	479	474	4	6	368	349	43	4	305	151
	नारायणपुर		56	69	395	203	192	1	1	176	154	27	4	117	58
	चिलममाटी		9	11	60	32	28	..	..	28	27	1	..	22	5
	टोंगरी पारा		3	3	17	8	9	..	..	8	9	..	..	6	3
	साग जोर		1	1	5	2	3	..	..	2	3	..	..	2	2
	गोहड़ी डिपा		15	16	115	54	61	..	..	28	25	4	..	37	21
	मुड़ा पार		52	54	334	168	166	3	5	114	116	21	..	114	58
	कठेर डिपा		4	4	27	12	15	..	..	12	15	..	..	7	4
81	पिपराही तोलगे	418.00	..	..	..	..	..	बी रा न		..	..	..	..	..	..
82	पोकडेगा	559.00	41	48	337	167	170	2	4	19	26	3	..	97	13
	पोकडेगा		37	43	308	151	157	2	4	19	26	1	..	88	13

काम करने वाले																				काम न करने वाले		स्थानीय कोड नं.
I		II		III		IV		V(a)		V(b)		VI		VII		VIII		IX		X		
पु.	स्त्री	पु.	स्त्री	पु.	स्त्री	पु.	स्त्री	पु.	स्त्री	पु.	स्त्री	पु.	स्त्री	पु.	स्त्री	पु.	स्त्री	पु.	स्त्री	पु.	स्त्री	
17	18	19	20	21	22	23	24	25	26	27	28	29	30	31	32	33	34	35	36	37	38	1
116	1	38	..	..	..	..	..	6	1	..	..	..	..	2	..	..	..	4	..	117	280	68
110	1	43	1	..	..	..	..	..	..	3	..	..	..	..	..	..	..	1	..	128	277	69
95	1	38	1	..	..	..	..	..	..	3	..	..	..	..	..	..	..	1	..	114	242	
6	..	5	..	..	..	..	..	..	..	..	..	..	..	..	..	..	..	..	..	9	21	
9	..	..	..	..	..	..	..	..	..	..	..	..	..	..	..	..	..	..	..	5	14	
62	3	9	1	..	..	..	..	4	..	..	..	..	..	..	..	..	..	1	..	61	119	70
19	2	5	1	..	..	..	..	4	..	..	..	..	..	..	..	..	..	..	..	24	40	
25	1	2	..	..	..	..	..	..	..	..	..	..	..	..	..	..	..	1	..	26	48	
18	..	2	..	..	..	..	..	..	..	..	..	..	..	..	..	..	..	..	..	11	31	
46	1	21	..	1	..	..	..	4	..	..	..	2	..	1	..	..	..	2	..	41	139	71
96	1	49	38	2	..	..	..	3	..	..	..	..	..	1	..	..	..	7	..	147	245	72
21	..	3	..	..	..	..	..	..	..	..	..	..	..	..	..	..	..	1	..	16	48	73
74	1	39	22	..	..	..	..	3	..	2	..	..	..	..	..	..	..	5	..	75	172	74
70	..	38	21	..	..	..	..	3	..	2	..	..	..	..	..	..	..	5	..	72	161	
4	1	1	1	..	..	..	..	..	..	..	..	..	..	..	..	..	..	..	..	3	11	
25	19	11	4	..	..	..	..	2	..	..	..	..	..	..	..	..	..	1	..	16	24	75
34	14	23	21	..	..	..	..	4	1	..	..	..	..	..	..	..	..	1	..	45	72	76
32	14	21	21	..	..	..	..	4	1	..	..	..	..	..	..	..	..	1	..	45	66	
..	..	2	..	..	..	..	..	..	..	..	..	..	..	..	..	..	..	..	..	..	4	
2	..	..	..	..	..	..	..	..	..	..	..	..	..	..	..	..	..	..	..	..	2	
78	15	1	..	..	..	..	..	5	2	..	..	..	..	..	..	..	..	1	..	53	145	77
39	6	..	..	..	..	..	..	4	2	..	..	..	..	..	..	..	..	1	..	32	84	
10	1	..	..	..	..	..	..	1	..	..	..	..	..	..	..	..	..	..	..	6	12	
29	8	1	..	..	..	..	..	..	..	..	..	..	..	..	..	..	..	..	..	15	49	
151	9	46	49	..	..	..	..	17	14	..	..	..	..	2	..	..	..	6	1	150	293	78
29	..	14	6	..	..	..	..	6	6	..	..	..	..	1	..	..	..	2	..	41	77	
6	..	2	3	..	..	..	..	..	..	..	..	..	..	..	..	..	..	..	..	7	6	
19	..	9	21	..	..	..	..	7	6	..	..	..	..	..	..	..	..	..	..	22	29	
3	..	1	1	..	..	..	..	..	..	..	..	..	..	..	..	..	..	..	..	3	6	
1	..	..	..	..	..	..	..	..	..	..	..	..	..	..	..	..	..	..	..	..	..	
8	..	2	1	..	..	..	..	..	..	..	..	..	..	..	..	..	..	..	..	6	17	
85	9	18	17	..	..	..	..	4	2	..	..	..	..	1	..	..	..	4	1	71	158	
37	14	102	22	1	..	..	..	10	9	3	1	..	..	3	..	..	..	6	..	136	248	79
222	115	76	35	..	..	..	..	4	1	..	..	..	..	..	..	..	..	3	..	174	323	80
81	43	33	15	..	..	..	..	..	..	..	..	..	..	..	..	..	..	3	..	86	134	
22	5	..	..	..	..	..	..	..	..	..	..	..	..	..	..	..	..	..	..	10	23	
6	3	..	..	..	..	..	..	..	..	..	..	..	..	..	..	..	..	..	..	2	6	
2	2	..	..	..	..	..	..	..	..	..	..	..	..	..	..	..	..	..	..	..	1	
24	14	13	7	..	..	..	..	..	..	..	..	..	..	..	..	..	..	..	..	17	40	
85	47	25	10	..	..	..	..	4	1	..	..	..	..	..	..	..	..	..	..	54	108	
2	1	5	3	..	..	..	..	..	..	..	..	..	..	..	..	..	..	..	..	5	11	
..	..	..	..	..	..	..	..	..	वीरान	..	..	..	..	..	..	..	..	..	..	..	..	81
54	5	22	4	..	..	..	..	20	4	..	..	..	..	..	..	..	..	1	..	70	157	82
48	5	19	4	..	..	..	..	20	4	..	..	..	..	..	..	..	..	1	..	63	144	

जनगणना का प्राथमिक सारांश

स्थानीय कोड नं.	गांव/वार्ड गणना ब्लाक का नाम	गांव का क्षेत्रफल एकड़ में नगर/वार्ड का वर्ग कि.मी.में	आवास रिहायशी मकानों की संख्या	परिवारों की संख्या	गिन गये व्यक्तियों की कुल संख्या (बेघरबार और संस्थाओं में रहने वालों व्यक्तियों सहित)			अनुसूचित जातियां		अनुसचित जन-जातियां		साक्षर एवं शिक्षित व्यक्ति		(I-IX) कुल काम करने वाले	
					व्यक्ति	पु.	स्त्री	पु.	स्त्री	पु.	स्त्री	पु.	स्त्री	पु.	स्त्री
	2	3	4	5	6	7	8	9	10	11	12	13	14	15	16
	आमा डिपा		4	5	29	16	13	..	..	..	..	2	..	9	..
83	लमडांड़	1,232.00	55	72	379	196	183	3	3	94	87	18	3	118	48
	लमडांड़		44	60	321	165	156	3	3	63	60	18	3	102	44
	नवा मुड़ा		11	12	58	31	27	..	..	31	27	..	..	16	4
84	हुरदीझरिया	405.00	30	44	248	122	126	22	24	85	79	44	8	69	38
85	केशला	1,521.00	215	215	1,011	519	492	39	34	274	265	255	46	345	271
86	केंकरा झरिया	670.00	50	50	306	159	147	12	9	103	99	19	..	88	18
87	कोंड केल	936.00	73	73	395	200	195	17	15	110	104	32	5	114	11
	कोंड केल		64	64	358	184	174	17	15	99	92	30	4	103	9
	रूनिया खार		9	9	37	16	21	..	..	11	12	2	1	11	2
88	खार	730.00	69	69	355	178	177	7	6	98	99	47	4	118	14
	खार		60	60	311	156	155	7	6	80	81	45	4	107	13
	बगई झरिया		9	9	44	22	22	..	..	18	18	2	..	11	1
89	खैर बहाल	412.00	33	33	193	96	97	..	..	30	34	27	4	53	2
90	गोढी	767.00	51	51	266	138	128	44	38	58	59	35	3	98	6
91	टटकेला	1,078.00	116	116	573	278	295	7	10	112	123	74	5	172	31
	टटकेला		62	62	305	147	158	2	2	66	76	41	1	90	20
	मुडा पारा		54	54	268	131	137	5	8	46	47	33	4	82	11
92	पिपराही (सुबरा)	876.00	58	58	324	163	161	12	14	96	94	26	..	88	10
	पिपराही (सुबरा)		52	52	272	136	136	11	11	88	87	13	..	75	8
	जोगी तरीहा पारा		6	6	52	27	25	1	3	8	7	13	..	13	2
93	मेढारमाल	378.00	37	37	190	94	96	12	22	30	25	20	5	54	6
94	सुबरा	1,795.00	179	179	981	492	489	25	26	325	330	112	18	278	70
	सुबरा		97	97	537	270	267	21	22	168	164	72	16	161	47
	खुसर मुड़ा		28	28	144	79	65	..	..	34	31	16	..	41	4
	दर्री पारा		13	13	71	31	40	4	4	11	18	3	..	19	3
	कटंग पारा		14	14	70	32	38	..	..	32	38	7	..	21	7
	सलिहा पारा		27	27	159	80	79	..	..	80	79	14	2	36	9
95	आमापाली	1,849.00	107	145	721	368	353	41	37	186	178	52	2	232	159
	आमापाली		64	94	481	244	237	41	37	129	127	43	1	147	109
	टोहिला कुंडा		26	30	141	68	73	..	..	30	34	7	1	48	29
	घुमा बुडा		14	18	76	43	33	..	..	20	11	2	..	29	18
	कोरवा पारा		2	2	13	7	6	..	..	7	6	..	..	3	2
	धवरा घाटी		1	1	10	6	4	..	..	..	..	..	..	5	1
96	केराबहाल	913.00	94	94	459	228	231	39	31	78	77	54	8	159	2
	केराबहाल		88	88	411	204	207	17	12	78	77	51	7	144	2
	चमरा पारा		6	6	48	24	24	22	19	..	..	3	1	15	..
97	झगरपुर	2,131.00	267	267	1,209	611	598	42	42	264	252	165	39	407	90
	झगरपुर		138	138	648	335	313	20	21	159	145	112	24	232	22
	नावा पारा		102	102	476	234	242	21	21	81	82	52	15	152	51
	धनवार पार		1	1	2	1	1	..	..	1	1	..	..	1	1
	कुमपटिया पारा		3	3	12	6	6	1	..	3	4	1	..	3	1
	कोरवा पारा		3	3	14	6	8	..	..	6	8	..	..	4	5
	महकुल पारा		10	10	47	24	23	..	..	14	12	..	..	12	9

काम करने वाले																					
I		II		III		IV		V(a)		V(b)		VI		VII		VIII		IX		X काम न करने वाले		स्थानीय कोड नं.
पु.	स्त्री	पु.	स्त्री	पु.	स्त्री	पु.	स्त्री	पु.	स्त्री	पु.	स्त्री	पु.	स्त्री	पु.	स्त्री	पु.	स्त्री	पु.	स्त्री	पु.	स्त्री	
17	18	19	20	21	22	23	24	25	26	27	28	29	30	31	32	33	34	35	36	37	38	1
6	..	3	..	..	..	..	..	..	..	..	..	..	..	..	..	..	..	..	..	7	13	
68	22	28	17	..	..	..	..	15	9	..	..	..	..	..	..	..	..	7	..	78	135	83
63	20	24	17	..	..	..	..	8	7	..	..	..	..	..	..	..	..	7	..	63	112	
5	2	4	..	..	..	..	..	7	2	..	..	..	..	..	..	..	..	..	..	15	23	
44	16	17	19	..	..	..	..	5	3	..	..	..	..	..	..	..	..	3	..	53	88	84
205	192	92	49	6	4	..	..	10	14	6	..	..	..	12	7	1	..	13	5	174	221	85
67	..	15	14	..	..	..	..	5	4	..	..	..	..	..	..	..	..	1	..	71	129	86
96	..	15	10	..	..	..	..	1	1	..	..	..	..	1	..	..	..	1	..	86	184	87
87	..	13	8	..	..	..	..	1	1	..	..	..	..	1	..	..	..	1	..	81	165	
9	..	2	2	..	..	..	..	..	..	..	..	..	..	..	..	..	..	..	..	5	19	
83	5	20	4	5	..	..	..	7	5	..	..	..	..	..	..	..	..	3	..	60	163	88
73	4	19	4	5	..	..	..	7	5	..	..	..	..	..	..	..	..	3	..	49	142	
10	1	1	..	..	..	..	..	..	..	..	..	..	..	..	..	..	..	..	..	11	21	
44	2	8	..	..	..	..	..	..	..	..	..	..	..	..	..	..	..	1	..	43	95	89
70	4	24	2	3	..	..	..	..	..	..	..	..	..	..	..	..	..	1	..	40	122	90
97	2	61	20	1	1	..	..	9	8	1	..	..	..	..	..	..	..	3	..	106	264	91
63	1	21	11	..	1	..	..	5	7	1	..	..	..	..	..	..	..	..	..	57	138	
34	1	40	9	1	..	..	..	4	1	..	..	..	..	..	..	..	..	3	..	49	126	
78	..	8	8	..	..	..	..	1	2	..	..	..	..	..	..	..	..	1	..	75	151	92
67	..	6	6	..	..	..	..	1	2	..	..	..	..	..	..	..	..	1	..	61	128	
11	..	2	2	..	..	..	..	..	..	..	..	..	..	..	..	..	..	..	..	14	23	
41	..	9	2	1	..	..	..	..	1	..	..	..	..	1	3	..	..	2	..	40	90	93
239	62	32	8	..	..	..	..	..	..	..	..	..	..	..	..	..	..	7	..	214	419	94
133	41	23	6	..	..	..	..	..	..	..	..	..	..	..	..	..	..	5	..	109	220	
38	4	2	..	..	..	..	..	..	..	..	..	..	..	..	..	..	..	1	..	38	61	
13	1	6	2	..	..	..	..	..	..	..	..	..	..	..	..	..	..	..	..	12	37	
21	7	..	..	..	..	..	..	..	..	..	..	..	..	..	..	..	..	..	..	11	31	
34	9	1	..	..	..	..	..	..	..	..	..	..	..	..	..	..	..	1	..	44	70	
146	75	73	72	..	..	..	..	9	12	..	..	..	..	2	..	..	..	2	..	136	194	95
83	43	56	60	..	..	..	..	4	6	..	..	..	..	2	..	..	..	2	..	97	128	
33	17	11	7	..	..	..	..	4	5	..	..	..	..	..	..	..	..	..	..	20	44	
23	13	5	4	..	..	..	..	1	1	..	..	..	..	..	..	..	..	..	..	14	15	
2	1	1	1	..	..	..	..	..	..	..	..	..	..	..	..	..	..	..	..	4	4	
5	1	..	..	..	..	..	..	..	..	..	..	..	..	..	..	..	..	..	..	1	3	
110	..	38	..	2	..	..	..	6	1	..	..	..	..	..	..	..	..	3	1	69	229	96
101	..	34	..	1	..	..	..	5	1	..	..	..	..	..	..	..	..	3	1	60	205	
9	..	4	..	1	..	..	..	1	..	..	..	..	..	..	..	..	..	..	..	9	24	
219	21	131	54	5	..	..	..	20	12	6	..	1	..	16	2	2	..	7	1	204	508	97
152	15	63	5	2	..	..	..	3	2	..	..	..	..	6	..	2	..	4	..	103	291	
62	6	62	41	1	..	..	..	8	2	6	..	..	..	10	1	..	..	3	1	82	191	
..	..	1	1	..	..	..	..	..	..	..	..	..	..	..	..	..	..	..	..	..	..	
..	..	2	1	..	..	..	..	..	..	..	..	1	..	..	..	..	..	..	..	3	5	
..	..	..	2	..	..	..	..	4	3	..	..	..	..	..	..	..	..	..	..	2	3	
3	..	3	4	1	..	..	..	5	5	..	..	..	..	..	..	..	..	..	..	12	14	

जनगणना का प्राथमिक सारांश

स्थानीय कोड नं.	गांव/वार्ड गणना ब्लाक का नाम	गांव का क्षेत्रफल एकड़ में नगर/वार्ड का वर्ग कि.मी.में	आबाद रिहायशी मकानों की संख्या	परिवारों की संख्या	गिने गये व्यक्तियों की कुल संख्या (बेघरबार और संस्थाओं में रहने वालों व्यक्तियों सहित)			अनुसूचित जातियां		[अनुसचित जन-जातियां		साक्षर एवं शिक्षित व्यक्ति		(I-IX) कुल काम करने वाले	
					व्यक्ति	पु.	स्त्री	पु.	स्त्री	पु.	स्त्री	पु.	स्त्री	पु.	स्त्री
	2	3	4	5	6	7	8	9	10	11	12	13	14	15	16
	चुरेल टोंगरी		10	10	10	5	5	..	..	..	..	..	..	3	1
98	बनेकेला	712.00	78	81	464	237	227	31	28	163	150	70	2	144	5
	बनेकेला		67	70	398	204	194	31	28	139	129	70	2	125	..
	दर्रा पारा		2	2	16	8	8	..	..	1	1	..	..	5	3
	धनवार पारा		8	8	43	23	20	..	..	23	20	..	..	12	2
	तुरी पारा		1	1	7	2	5	..	..	..	..	..	..	2	..
99	भेंडी मुठा	913.00	137	138	667	319	348	30	36	161	170	99	33	193	30
	भेंडी मुठा		131	132	640	305	335	30	36	149	159	98	32	185	30
	झिक मिकीपारा		6	6	27	14	13	..	..	12	11	1	1	8	..
100	मोहनपुर	1,280.00	140	145	708	354	354	35	29	210	217	47	9	218	28
	मोहनपुर		136	140	668	335	333	35	29	210	217	42	8	205	28
	नवातेलीपारा		4	5	40	19	21	..	..	..	..	5	1	13	..
	कोरवापारा		..	..	..	..	..	..	वीरान	..	..	..	..	..	..
101	मोहनपुर	1,052.00	47	47	266	123	143	10	11	56	68	21	..	72	46
	मोहनपुर		35	35	188	83	105	10	11	51	67	15	..	51	35
	महकुल बथान		1	1	7	4	3	..	..	..	..	..	..	3	1
	पनखती महकुल		11	11	71	36	35	..	..	5	1	6	..	18	10
102	केनापारा	737.00	39	39	216	110	106	2	4	25	14	4	1	78	62
103	गहिरा	704.00	51	52	209	97	112	18	25	45	57	14	8	61	52
104	गुनू	2,770.00	102	102	498	245	253	14	16	177	201	11	..	160	170
	गुनू		28	28	156	80	76	10	13	54	52	2	..	56	50
	डोंगा भौना		33	33	176	88	88	3	2	73	80	9	..	48	60
	ढेंगुर दरहा		5	5	28	16	12	..	..	..	..	..	..	12	8
	नवा डोह		24	24	78	37	41	1	1	26	33	..	..	27	28
	छिंद खोल		12	12	60	24	36	..	..	24	36	..	..	17	24
105	गंजपुर	859.00	43	43	226	114	112	10	17	94	90	..	..	74	47
106	चिन्गारी	726.00	72	74	371	192	179	8	10	165	151	10	..	122	61
	चिन्गारी		69	71	359	187	172	7	9	161	145	10	..	118	56
	रसिया टांगर		3	3	12	5	7	1	1	4	6	..	..	4	5
107	तिनाई ढरहा	270.00	20	20	87	44	43	..	..	41	42	1	..	27	22
108	दियागढ	831.00	60	60	346	161	185	4	9	118	115	8	..	106	95
	दियागढ		52	52	294	139	155	4	9	114	109	5	..	91	80
	डूमरपार		8	8	52	22	30	..	..	4	6	3	..	15	15
109	नहर केला	806.00	60	60	270	139	131	6	5	62	60	50	5	80	41
110	पोटें बिरनी	1,201.00	58	58	292	149	143	6	6	110	111	32	14	96	47
	पोटे बिरनी		24	24	113	53	60	1	..	46	52	11	2	38	17
	बोइरडीह		12	12	68	40	28	2	3	14	8	15	11	24	9
	कोरवा डीह		22	22	111	56	55	3	3	50	51	6	1	34	21
111	फुटहामुडा	1,669.00	65	66	324	150	174	4	5	116	139	24	6	91	81
	फुटहामुडा		60	61	301	137	164	4	5	106	132	24	6	84	78
	भालू पानी		3	3	14	8	6	..	..	8	6	..	..	4	3
	जम डबरी		..	..	..	..	..	..	वीरान	..	..	..	..	..	..
	दर्रा भांठा		2	2	9	5	4	..	..	2	1	..	..	3	..
112	फुली कुण्डा	1,508.00	110	114	519	245	274	16	22	193	223	41	11	179	182

काम करने वाले																						
I		II		III		IV		V(a)		V(b)		VI		VII		VIII		IX		X काम न करने वाले		स्थानीय कोड नं.
पु.	स्त्री	पु.	स्त्री	पु.	स्त्री	पु.	स्त्री	पु.	स्त्री	पु.	स्त्री	पु.	स्त्री	पु.	स्त्री	पु.	स्त्री	पु.	स्त्री	पु.	स्त्री	
17	18	19	20	21	22	23	24	25	26	27	28	29	30	31	32	33	34	35	36	37	38	1
2	..	..	..	1	..	..	..	..	..	..	..	..	..	..	1	..	..	..	..	2	4	
102	..	31	..	..	..	..	..	10	5	..	..	..	..	..	..	..	..	1	..	93	222	98
102	..	22	..	..	..	..	..	..	..	..	..	..	..	..	..	..	..	1	..	79	194	
..	..	1	..	..	..	..	..	4	3	..	..	..	..	..	..	..	..	..	..	3	5	
..	..	6	..	..	..	..	..	6	2	..	..	..	..	..	..	..	..	..	..	11	18	
..	..	2	..	..	..	..	..	..	..	..	..	..	..	..	..	..	..	..	..	..	5	
133	10	51	19	1	..	..	..	3	1	..	..	..	..	1	..	..	..	4	..	126	318	99
125	10	51	19	1	..	..	..	3	1	..	..	..	..	1	..	..	..	4	..	120	305	
8	..	..	..	..	..	..	..	.	..	..	..	..	..	..	..	..	..	..	..	6	13	
115	8	84	16	1	..	..	..	8	3	2	..	1	..	2	1	..	..	5	..	136	326	100
108	8	79	16	1	..	..	..	8	3	2	..	1	..	2	1	..	..	4	..	130	305	
7	..	5	..	..	..	..	..	..	..	..	..	..	..	..	..	..	..	1	..	6	21	
..	..	..	..	..	..	..	..	..	..	..	वीरान	..	..	..	..	..	..	..	..	..	..	
53	36	17	8	..	..	..	..	1	2	..	..	..	..	..	..	..	..	1	..	51	97	101
40	28	9	5	..	..	..	..	1	2	..	..	..	..	..	..	..	..	1	..	32	70	
..	..	3	1	..	..	..	..	..	..	..	..	..	..	..	..	..	..	..	..	1	2	
13	8	5	2	..	..	..	..	..	..	..	..	..	..	..	..	..	..	..	..	18	25	
70	51	6	11	1	..	..	..	..	..	..	..	..	..	..	..	..	..	1	..	32	44	102
35	29	18	21	1	..	..	..	5	2	..	..	..	..	..	..	..	..	2	..	36	60	103
143	54	15	116	..	..	..	..	1	..	..	..	..	..	..	..	..	..	1	..	85	83	104
47	30	8	20	..	..	..	..	..	..	..	..	..	..	..	..	..	..	1	..	24	26	
44	17	4	43	..	..	..	..	..	..	..	..	..	..	..	..	..	..	..	..	40	28	
11	..	1	8	..	..	..	..	..	..	..	..	..	..	..	..	..	..	..	..	4	4	
24	3	2	25	..	..	..	..	1	..	..	..	..	..	..	..	..	..	..	..	10	13	
17	4	..	20	..	..	..	..	..	..	..	..	..	..	..	..	..	..	..	..	7	12	
35	29	34	18	1	..	..	..	2	..	1	..	..	..	..	..	..	..	1	..	40	65	105
103	45	13	15	..	..	..	..	3	1	1	..	..	..	1	..	..	..	1	..	70	118	106
100	41	13	15	..	..	..	..	2	..	1	..	..	..	1	..	..	..	1	..	69	116	
3	4	..	..	..	..	..	..	1	1	..	..	..	..	..	..	..	..	..	..	1	2	
24	20	2	2	..	..	..	..	..	..	..	..	..	..	1	..	..	..	..	..	17	21	107
91	81	7	9	1	1	..	..	6	4	..	..	..	..	..	..	..	..	1	..	55	90	108
76	66	7	9	1	1	..	..	6	4	..	..	..	..	..	..	..	..	1	..	48	75	
15	15	..	..	..	..	..	..	..	..	..	..	..	..	..	..	..	..	..	..	7	15	
53	21	26	20	..	..	..	..	..	..	..	..	..	..	..	..	..	..	1	..	59	90	109
59	21	27	19	..	..	..	..	9	7	..	..	..	..	..	..	..	..	1	..	53	96	110
20	5	12	7	..	..	..	..	5	5	..	..	..	..	..	..	..	..	1	..	15	43	
17	4	4	3	..	..	..	..	3	2	..	..	..	..	..	..	..	..	..	..	16	19	
22	12	11	9	..	..	..	..	1	..	..	..	..	..	..	..	..	..	..	..	22	34	
57	73	24	2	3	..	..	..	3	3	..	..	..	..	1	..	..	..	3	3	59	93	111
52	70	22	2	3	..	..	..	3	3	..	..	..	..	1	..	..	..	3	3	53	86	
4	3	..	..	..	..	..	..	..	..	..	..	..	..	..	..	..	..	..	..	4	3	
..	..	..	..	..	..	..	..	..	..	..	वीरान	..	..	..	..	..	..	..	..	..	..	
1	..	2	..	..	..	..	..	..	..	..	..	..	..	..	..	..	..	..	..	2	4	
94	123	54	40	..	..	..	..	25	18	1	1	..	..	..	..	1	..	4	..	66	92	112

जनगणना का प्राथमिक सारांश

स्थानीय कोड सं.	गांव/वार्ड गणना ब्लाक का नाम	गांव का क्षेत्रफल एकड़ में नगर/वार्ड का वर्ग कि.मी.में	आबाद रिहायशी मकानों की संख्या	परिवारों की संख्या	गिने गये व्यक्तियों की कुल संख्या (बेघरबार और संस्थाओं में रहने वालों व्यक्तियों सहित)			अनुसूचित जातियां		अनुसचित जन-जातियां		साक्षर एवं शिक्षित व्यक्ति		(I-IX) कुल काम करने वाले	
					व्यक्ति	पु.	स्त्री	पु.	स्त्री	पु.	स्त्री	पु.	स्त्री	पु.	स्त्री
	2	3	4	5	6	7	8	9	10	11	12	13	14	15	16
	फूली कुणड़		90	94	413	197	216	14	19	147	168	41	11	142	145
	पण्डापारा		20	20	106	48	58	2	3	46	55	..		37	37
113	बरड़ीह	746.00	55	55	302	150	152	2	2	103	103	44	15	89	45
	बरड़ीह		46	46	245	121	124	2	2	98	100	33	15	71	39
	महकुल पारा		9	9	57	29	28	..	..	5	3	11	..	18	6
114	बरटांगर	624.00	33	33	178	89	89	3	4	82	80	..	..	54	42
	बरटांगर		16	16	96	50	46	3	4	47	42	..	...	31	24
	माली जाम		17	17	82	39	43	..	..	35	38	..	..	23	18
115	भकुर्रा	1,197.00	138	143	726	354	372	39	43	206	222	59	9	259	267
	भकुर्रा		102	106	558	272	286	32	32	171	185	53	9	197	203
	महकुलपारा		24	25	112	54	58	7	11	15	14	6	..	39	45
	लेदरी महुआ		7	7	35	17	18	..	..	9	13	..	..	13	11
	करनारा पारा		5	5	21	11	10	..	..	11	10	..	..	10	8
116	मडिया कछार	605.00	51	51	278	137	141	11	11	114	118	5	..	84	65
117	मुसकटी	474.00	27	27	176	84	92	15	19	64	64	7	..	70	69
118	लारी पानी	1,393.00	75	75	369	190	179	16	25	128	113	36	5	115	79
	लारी पानी		65	65	327	171	156	12	20	123	107	35	5	101	67
	मुड़ा पारा		3	3	9	4	5	4	5	..	..	..	..	4	3
	दर्रा पारा		7	7	33	15	18	..	..	5	6	1	..	10	9
119	सागर पाली	1,521.00	43	43	235	109	126	17	16	77	89	2	..	61	54
	सागर पाली		37	37	200	92	108	17	16	60	71	2	..	51	46
	छिन्द खोल		6	6	35	17	18	..	..	17	18	..	..	10	8
120	कया	4,754.00	260	293	1,287	639	648	31	30	510	511	131	27	434	6
	कया		222	253	1,094	533	561	16	20	439	450	127	26	371	6
	नवाडीह		18	18	85	48	37	15	10	30	24	3	1	24	..
	चोखपारा		11	11	50	30	20	..	..	17	12	1	..	20	..
	दौना		9	11	58	28	30	..	..	24	25	..	..	19	..
121	कमतरा	1,076.00	87	90	440	216	224	21	24	155	158	46	2	119	11
	कमतरा		56	57	246	122	124	14	13	91	96	32	2	71	8
	खालपारा		15	16	87	42	45	1	4	40	38	2	..	19	3
	डूगू पारा		16	17	107	52	55	6	7	24	24	12	..	29	..
122	करीं कछार	491.00	17	20	100	44	56	1	1	22	24	6	..	29	1
123	चिल्कागुड़ा	1,208.00	64	74	395	202	193	21	14	149	145	58	6	123	26
	चिल्कागुड़ा		49	58	286	146	140	17	11	100	97	46	5	89	22
	दर्रा पारा		13	14	80	39	41	4	3	33	36	10	1	24	3
	सब्दा पारा		2	2	29	17	12	..	..	16	12	2	..	10	1
124	डंगबिरा	2,014.00	42	52	275	131	144	23	33	75	80	7	..	83	46
125	दनौट	1,149.00	42	64	314	160	154	22	31	117	103	41	4	91	38
126	बटुरा कछार	2,393.00	87	162	778	383	395	16	16	295	303	82	5	238	26
	बटुरा कछार		59	123	587	282	305	10	11	220	236	70	5	173	15
	सीनाजोरी		6	6	21	8	13	..	..	8	13	..	..	8	1
	मालपानी		22	33	170	93	77	6	5	67	54	12	..	57	10
127	सहसपुर (मसाहत)	608.00	10	10	60	25	35	3	8	19	24	4	1	19	17
128	कुरुज खोल	822.00	22	22	144	73	71	6	5	58	60	6	..	3	2

काम करने वाले																						
I		II		III		IV		V(a)		V(b)		VI		VII		VIII		IX		X काम न करने वाले		स्थानीय कोड नं.
पु.	स्त्री	पु.	स्त्री	पु.	स्त्री	पु.	स्त्री	पु.	स्त्री	पु.	स्त्री	पु.	स्त्री	पु.	स्त्री	पु.	स्त्री	पु.	स्त्री	पु.	स्त्री	
17	18	19	20	21	22	23	24	25	26	27	28	29	30	31	32	33	34	35	36	37	38	1
94	122	42	20	..	..	..	..	1	2	1	1	..	..	..	..	..	..	4	..	55	71	
..	1	12	20	..	..	..	..	24	16	..	..	..	..	..	..	1	..	..	..	11	21	
57	25	24	17	3	1	..	..	..	1	2	..	..	..	1	1	..	..	2	..	61	107	113
42	20	24	17	..	..	..	..	..	1	2	..	..	..	1	1	..	..	2	..	50	85	
15	5	..	..	3	1	..	..	..	..	..	..	..	..	..	..	..	..	..	..	11	22	
34	26	19	16	..	..	..	..	..	..	..	..	..	..	..	..	..	..	1	..	35	47	114
12	9	18	15	..	..	..	..	..	..	..	..	..	..	..	..	..	..	1	..	19	22	
22	17	1	1	..	..	..	..	..	..	..	..	..	..	..	..	..	..	..	..	16	25	
158	178	96	87	..	..	..	..	3	2	..	..	..	..	..	..	..	..	2	..	95	105	115
115	132	77	69	..	..	..	..	3	2	..	..	..	..	..	..	..	..	2	..	75	83	
33	38	6	7	..	..	..	..	..	..	..	..	..	..	..	..	..	..	..	..	15	13	
..	..	13	11	..	..	..	..	..	..	..	..	..	..	..	..	..	..	..	..	4	7	
10	8	..	..	..	..	..	..	..	..	..	..	..	..	..	..	..	..	..	..	1	2	
27	21	50	42	..	..	..	..	6	2	..	..	..	..	..	..	..	..	1	..	53	76	116
52	55	13	9	..	..	..	..	4	5	..	..	..	..	..	..	..	..	1	..	14	23	117
70	52	24	18	..	..	..	..	7	8	..	..	..	..	8	1	..	..	6	..	75	100	118
65	50	19	12	..	..	..	..	4	4	..	..	..	..	8	1	..	..	5	..	70	89	
1	..	3	3	..	..	..	..	..	..	..	..	..	..	..	..	..	..	..	..	..	2	
4	2	2	3	..	..	..	..	1	4	..	..	..	..	..	..	..	..	1	..	5	9	
50	44	7	8	..	..	..	..	2	2	..	..	..	..	..	..	..	..	2	..	48	72	119
40	38	7	6	..	..	..	..	2	2	..	..	..	..	..	..	..	..	2	..	41	62	
10	6	..	2	..	..	..	..	..	..	..	..	..	..	..	..	..	..	..	..	7	10	
324	3	91	2	2	..	..	..	6	1	..	..	..	..	5	..	..	..	6	..	205	642	120
291	3	63	2	2	..	..	..	4	1	..	..	..	..	5	..	..	..	6	..	162	555	
3	..	21	..	..	..	.	..	..	..	..	..	..	..	..	..	..	..	..	..	24	37	
14	..	4	..	..	..	..	..	2	..	..	..	..	..	..	..	..	..	..	..	10	20	
16	..	3	..	..	..	..	..	..	..	..	..	..	..	..	..	..	..	..	..	9	30	
83	3	24	7	1	1	..	..	5	..	..	..	..	..	4	..	..	..	2	..	97	213	121
50	3	15	5	..	..	..	..	1	..	..	..	..	..	3	..	..	..	2	..	51	116	
15	..	2	2	1	1	..	..	1	..	..	..	..	..	..	..	..	..	..	..	23	42	
18	..	7	..	..	..	..	..	3	..	..	..	..	..	1	..	..	..	..	..	23	55	
27	..	2	1	..	..	..	..	..	..	..	..	..	..	..	..	..	..	..	..	15	55	122
98	2	19	24	..	..	..	..	1	..	1	..	..	..	..	..	..	..	4	..	79	167	123
72	2	13	20	..	..	..	..	..	..	1	..	..	..	..	..	..	..	3	..	57	118	
17	..	5	3	..	..	..	..	1	..	..	..	..	..	..	..	..	..	1	..	15	38	
9	..	1	1	..	..	..	..	..	..	..	..	..	..	..	..	..	..	..	..	7	11	
55	31	24	12	..	..	..	..	3	3	..	..	..	..	..	..	..	..	1	..	48	98	124
83	28	5	10	..	..	..	..	1	..	..	..	..	..	..	..	..	..	2	..	69	116	125
191	16	34	9	..	..	..	..	9	1	..	..	..	..	2	..	..	..	2	..	145	369	126
138	9	25	5	..	..	..	..	7	1	..	..	..	..	1	..	..	..	2	..	109	290	
8	1	..	..	..	..	..	..	..	..	..	..	..	..	..	..	..	..	..	..	..	12	
45	6	9	4	..	..	..	..	2	..	..	..	..	..	1	..	..	..	..	..	36	67	
14	12	5	5	..	..	..	..	..	..	..	..	..	..	..	..	..	..	..	..	6	18	127
39	..	9	..	2	2	..	..	2	..	..	..	..	..	..	..	..	..	1	..	20	69	128

जनगणना का प्राथमिक सारांश

स्थानीय कोड नं.	गांव/वार्ड गणना ब्लाक का नाम	गांव का क्षेत्रफल एकड़ में नगर/वार्ड का वर्ग कि.मी.में	आबाद रिहायशी मकानों की संख्या	परिवारों की संख्या	गिने गये व्यक्तियों की कुल संख्या (बेघरबार और संस्थाओं में रहने वालों व्यक्तियों सहित)			अनुसूचित जातियां		अनुसूचित जन-जातियां		साक्षर एवं शिक्षित व्यक्ति		(I-IX) कुल काम करने वाले	
					व्यक्ति	पु.	स्त्री	पु.	स्त्री	पु.	स्त्री	पु.	स्त्री	पु.	स्त्री
	2	3	4	5	6	7	8	9	10	11	12	13	14	15	16
129	पुसल्दा	3,682.00	155	202	980	478	502	18	22	304	301	68	8	334	176
	पुसल्दा		129	175	846	407	439	17	20	244	249	64	8	286	160
	बिछीनारा		6	6	35	19	16	..	..	19	16	2	..	14	4
	जाममुड़ा		5	5	17	9	8	..	..	9	8	..	..	6	2
	पियाई दरहा		15	16	82	43	39	1	2	32	28	2	..	28	10
130	पोरडी	453.00	35	35	176	82	94	7	5	59	67	18	..	49	5
	पोरडी		33	33	170	79	91	6	4	57	65	17	..	46	5
	नवाडीह		2	2	6	3	3	1	1	2	2	1	..	3	..
131	फगुरम	3,156.00	241	245	1,075	517	558	41	51	376	404	57	7	337	87
	फगुरम		149	151	652	306	346	20	26	245	276	39	2	204	74
	बिरीटिकरा		9	9	37	20	17	..	..	21	16	..	..	10	1
	औरामुड़ा		42	42	193	96	97	12	16	60	56	9	3	60	9
	लमडांड		19	21	110	56	54	6	5	26	28	..	..	36	1
	मुनीडिपा		22	22	83	39	44	3	4	25	28	9	2	27	2
132	बरौद	2,242.00	91	146	617	315	302	7	9	155	158	65	14	204	74
	बरौद		69	116	538	274	264	7	9	133	138	56	12	179	64
	अघरियाडेरा		..	..	..	..	वीरान	..	..	..	..	..	..	..	..
	कोयला खदान		22	30	79	41	38	..	..	22	20	9	2	25	10
133	बुलेकेरा	864.00	39	39	210	111	99	2	1	89	76	6	..	65	14
134	राई	504.00	20	20	85	39	46	1	2	31	38	3	..	28	8
135	सराईपाली	539.00	12	12	73	38	35	..	..	32	28	..	..	26	12
136	कडुम केला	7,814.00	646	732	3,693	1,830	1,863	56	46	87	88	346	75	1,133	133
	कडुम केला		417	444	2,231	1,108	1,123	21	23	18	15	249	62	679	75
	डुमरपाली		90	92	533	254	279	2	3	52	61	64	11	162	31
	भट्ठीपारा		5	5	32	25	7	7	2	2	..	6	..	14	..
	नवाडीह		121	176	835	413	422	26	18	15	12	27	2	257	31
	बेलापाली		9	11	45	20	25	..	..	..	..	..	..	16	1
	खिरवानी डुगरु		4	4	17	10	7	..	..	..	..	..	..	5	..
137	कोसमघाट	1,116.00	89	125	611	297	314	11	16	184	181	12	..	167	149
	कोसमघाट		78	113	546	263	283	11	16	184	181	12	..	151	138
	मुड़ाटिकरा		11	12	65	34	31	..	..	..	..	..	..	16	11
138	घोघरा	235.00	..	..	..	..	वीरान	..	..	..	..	..	..	..	..
139	पुरी	1,852.00	121	146	727	349	378	6	8	3	2	45	11	196	173
	पुरी		98	123	619	296	323	6	8	2	1	35	9	173	145
	कोसमपाली		21	21	92	43	49	..	..	1	1	5	..	21	26
	मन्दिर पारा		2	2	16	10	6	..	..	..	..	5	2	2	2
140	घरघोड़ी	2,396.00	232	240	1,186	618	568	17	13	289	270	116	18	381	68
	घरघोड़ी		164	170	787	401	386	16	11	175	172	91	14	245	32
	साहेब सराई		6	6	33	18	15	..	..	1	1	10	3	13	..
	गौरगौरा		2	2	7	4	3	..	..	1	1	..	..	3	1
	बेलडिपा		13	13	94	52	42	1	2	29	22	8	1	31	4
	धागरपारा		40	41	211	112	99	..	..	83	74	7	..	70	30
	बरभांठा		7	8	54	31	23	..	..	..	..	..	..	19	1
141	जरकट	1,130.00	69	85	421	206	215	5	6	62	58	1	1	142	16

काम करने वाले																						
I		II		III		IV		V(a)		V(b)		VI		VII		VIII		IX		X काम न करने वाले		
पु.	स्त्री	पु.	स्त्री	पु.	स्त्री	पु.	स्त्री	पु.	स्त्री	पु.	स्त्री	पु.	स्त्री	पु.	स्त्री	पु.	स्त्री	पु.	स्त्री	पु.	स्त्री	स्थानीय कोड नं.
17	18	19	20	21	22	23	24	25	26	27	28	29	30	31	32	33	34	35	36	37	38	1
278	143	33	23	9	..	..	..	9	8	..	1	..	..	2	..	..	..	3	1	144	326	129
234	128	31	23	8	..	..	..	8	7	..	1	..	..	2	..	..	..	3	1	121	279	
12	3	1	..	..	..	..	..	1	1	..	..	..	..	..	..	..	..	..	..	5	12	
6	2	..	..	..	..	..	..	..	..	..	..	..	..	..	..	..	..	..	..	3	6	
26	10	1	..	1	..	..	..	..	..	..	..	..	..	..	..	..	..	..	..	15	29	130
33	2	10	2	3	..	1	..	..	..	..	..	..	..	..	..	..	..	2	1	33	89	
31	2	9	2	3	..	1	..	..	..	..	..	..	..	..	..	..	..	2	1	33	86	
2	..	1	..	..	..	..	..	..	..	..	..	..	..	..	..	..	..	..	..	..	3	
265	33	40	37	2	..	11	..	9	12	..	..	..	..	2	2	..	..	8	3	180	471	131
163	32	22	30	..	..	2	..	7	10	.	..	..	..	2	..	..	..	8	2	102	272	
6	..	4	1	..	..	..	..	..	..	..	..	..	..	..	..	..	..	..	..	10	16	
46	..	6	5	..	..	6	..	2	2	..	..	..	..	..	2	..	..	..	..	36	88	
26	..	5	1	2	..	3	..	..	..	..	..	..	..	..	..	..	..	..	..	20	53	
24	1	3	..	..	..	..	..	..	..	..	..	..	..	..	..	..	..	..	1	12	42	
108	33	48	31	..	..	32	9	3	1	..	..	..	..	4	..	2	..	7	..	111	228	132
108	33	45	30	..	..	11	..	3	1	..	..	..	..	4	..	2	..	6	..	95	200	
..	..	..	..	..	..	..	..	..	वीरान		..	..	..	..	..	..	..	..	..	..	..	
..	..	3	1	..	..	21	9	..	..	..	..	..	..	..	..	..	..	1	..	16	28	
61	14	1	..	2	..	..	..	..	..	..	..	..	..	..	..	..	..	1	..	46	85	133
18	2	8	6	1	..	..	..	..	..	..	..	..	..	..	..	..	..	1	..	11	38	134
19	9	7	3	..	..	..	..	..	..	..	..	..	..	..	..	..	..	..	..	12	23	135
771	19	212	74	38	4	..	..	49	26	7	2	..	..	26	6	..	..	30	7	697	1,725	136
469	14	99	20	18	3	..	..	43	25	4	2	..	..	18	5	..	..	28	9	429	1,048	
96	1	37	27	18	1	..	..	5	1	..	..	..	..	5	1	..	..	1	..	92	248	
..	..	7	..	1	..	..	..	..	..	3	..	..	..	3	..	..	..	..	..	11	7	
185	4	69	26	1	..	..	..	1	..	..	..	..	..	..	..	..	..	1	1	156	391	
16	..	..	1	..	..	..	..	..	..	..	..	..	..	..	..	..	..	..	..	4	24	
5	..	..	..	..	..	..	..	..	..	..	..	..	..	..	..	..	..	..	..	5	7	
146	127	15	19	..	..	..	..	3	3	..	..	..	..	1	..	..	..	2	..	130	165	137
135	121	10	14	..	..	..	..	3	3	..	..	..	..	1	..	..	..	2	..	112	145	
11	6	5	5	..	..	..	..	..	..	..	..	..	..	..	..	..	..	..	..	18	20	
..	..	..	..	..	..	..	..		वीरान		..	..	..	..	..	..	..	..	..	..	..	138
65	40	125	132	2	..	..	..	..	..	2	..	..	..	..	..	..	..	2	1	153	205	139
64	39	107	106	..	..	..	..	..	..	..	..	..	..	..	..	..	..	2	..	123	178	
..	..	17	25	2	..	..	..	..	..	2	..	..	..	..	..	..	..	..	1	22	23	
1	1	1	1	..	..	..	..	..	..	..	..	..	..	..	..	..	..	..	..	8	4	
221	4	136	58	..	..	..	..	11	2	3	..	..	..	1	3	..	..	6	1	237	500	140
157	3	79	27	..	..	..	..	3	..	..	..	..	..	1	1	..	..	5	1	156	354	
10	..	..	..	..	..	..	..	2	..	..	..	..	..	..	..	..	..	1	..	5	15	
2	..	1	1	..	..	..	..	..	..	..	..	..	..	..	..	..	..	..	..	1	2	
9	..	20	3	..	..	..	..	..	..	2	..	..	..	..	1	..	..	..	..	21	38	
27	1	36	27	..	..	..	..	6	1	1	..	..	..	..	1	..	..	..	..	42	69	
19	..	..	..	..	..	..	..	..	1	..	..	..	..	..	..	..	..	..	..	12	22	
109	4	22	8	4	1	..	..	2	2	4	1	..	..	..	..	..	..	1	..	64	199	141

जनगणना का प्राथमिक सारांश

स्थानीय कोड नं.	गांव/वार्ड गणना ब्लाक का नाम	गांव का क्षेत्रफल एकड़ में नगर/वार्ड का वर्ग कि.मी.में	आबाद रिहायशी मकानों की संख्या	परिवारों की संख्या	गिने गये व्यक्तियों की कुल संख्या (बेघरबार और संस्थाओं में रहने वाली व्यक्तियों सहित)			अनुसूचित जातियां		अनुसूचित जन-जातियां		साक्षर एवं शिक्षित व्यक्ति		(I-IX) कुल काम करने वाले	
					व्यक्ति	पु.	स्त्री	पु.	स्त्री	पु.	स्त्री	पु.	स्त्री	पु.	स्त्री
1	2	3	4	5	6	7	8	9	10	11	12	13	14	15	16
142	तेन्दूभांठा	205.00	38	40	156	79	77	11	12	7	6	25	5	54	17
143	नवागढ़	1,358.00	116	147	608	290	318	17	13	137	147	100	39	189	3
	नवागढ़		76	107	492	239	253	17	13	104	109	79	29	156	..
	गढ़पारा		15	15	72	30	42	..	..	25	30	6	5	18	..
	कुधरी		25	25	44	21	23	..	..	8	8	15	5	15	3
144	बरौना कुण्डा	1,438.00	180	185	850	436	414	34	35	303	291	117	8	262	20
	बरौना कुण्डा		103	108	497	257	240	13	12	160	155	59	6	159	9
	तिलाई पारा		16	16	75	37	38	..	..	36	37	12	..	19	1
	नवाड़ीह		61	61	278	142	136	21	23	107	99	46	2	84	10
145	मालीड़ीह	231.00	25	25	114	53	61	..	..	3	8	30	12	33	17
146	कटंगडीह	2,335.00	93	93	432	203	229	13	16	124	128	56	7	126	19
147	छोटे गुमड़ा	1,435.00	128	130	645	325	320	32	33	59	46	139	45	210	13
148	टेण्डा	3,183.00	140	144	743	383	360	42	41	311	294	45	1	233	51
	टेण्डा		68	70	325	169	156	10	12	148	133	18	1	105	35
	बस्तीपाली		45	46	258	131	127	32	29	90	91	15	..	77	7
	सारडाद		27	28	160	83	77	..	..	73	70	12	..	51	9
149	बड़े गुमडा	2,061.00	142	145	806	413	393	12	13	93	81	165	41	255	41
	बड़ेगुमडा		118	120	640	324	316	12	13	88	80	160	41	202	27
	दर्रा भाठा		8	9	64	33	31	..	..	..	..	5	..	21	9
	गोहड़ी		10	10	57	29	28	..	..	..	..	..	..	17	5
	बनखेता		6	6	45	27	18	..	..	5	1	..	..	15	..
150	खोडरो खामा	672.00	19	19	104	53	51	..	..	..	..	1	..	33	18
151	चारमार	779.00	57	57	295	153	142	5	3	26	28	67	8	95	25
152	डोहरीडीह	801.00	75	75	319	167	152	8	7	130	110	63	1	104	38
153	डगनी नारा	399.00	39	39	194	95	99	6	5	65	67	15	..	59	26
154	नवापारा	2,010.00	169	172	809	389	420	19	23	229	258	120	27	240	21
	नवापारा		122	125	583	284	299	15	17	139	153	111	25	172	15
	बासमुड़ा		47	47	226	105	121	4	6	90	105	9	2	68	6
155	पानी खेत	1,568.00	63	63	289	142	147	3	2	69	71	29	3	94	33
	पानी खेत		32	32	152	72	80	2	1	32	33	16	2	49	22
	नवाडीह		31	31	137	70	67	1	1	37	38	13	1	45	11
156	बगचना	1,056.00	86	86	359	168	191	21	17	98	118	14	1	119	69
	बगचना		30	30	125	55	70	..	1	36	49	10	1	38	21
	माझापारा		22	22	100	49	51	8	5	41	46	2	..	36	17
	डिपापारा		23	23	95	41	54	5	7	18	22	2	..	30	18
	नायक डांड		11	11	39	23	16	8	4	3	1	..	..	15	13
157	बिलासखार	1,340.00	39	39	190	95	95	3	7	82	79	17	1	60	52
158	भेंगारी	1,616.00	89	90	472	233	239	24	23	80	72	61	8	148	30
159	छरौंटांगर	4,604.00	301	308	1,408	721	687	21	31	587	553	206	30	428	23
	छरौंटांगर		230	233	1,081	552	529	18	28	452	424	184	30	336	18
	टिमाउडिह		45	49	204	98	106	3	3	71	82	8	..	52	3
	जूनाडीह		26	26	123	71	52	..	..	64	47	14	..	40	2
160	ड़ोफरबुड़ा	1,300.00	73	84	381	178	203	13	12	89	95	69	21	103	65
161	तुमीडीह	1,355.00	127	135	626	307	319	8	9	51	43	100	32	178	47

काम करने वाले																				काम न करने वाले		स्थानीय कोड नं.
I		II		III		IV		V(a)		V(b)		VI		VII		VIII		IX		X		
पु.	स्त्री	पु.	स्त्री	पु.	स्त्री	पु.	स्त्री	पु.	स्त्री	पु.	स्त्री	पु.	स्त्री	पु.	स्त्री	पु.	स्त्री	पु.	स्त्री	पु.	स्त्री	
17	18	19	20	21	22	23	24	25	26	27	28	29	30	31	32	33	34	35	36	37	38	1
28	..	24	17	..	..	..	..	..	..	..	..	..	..	..	..	..	..	2	..	25	60	142
115	..	59	3	2	..	..	..	2	..	..	..	..	..	2	..	..	..	9	..	101	315	143
87	..	54	..	2	..	..	..	2	..	..	..	..	..	2	..	..	..	9	..	83	253	
14	..	4	..	..	..	..	..	..	..	..	..	..	..	..	..	..	..	..	..	12	42	
14	..	1	3	..	..	..	..	..	..	..	..	..	..	..	..	..	..	..	..	6	20	
172	9	68	10	6	..	..	..	12	..	..	..	..	..	1	..	..	..	3	1	174	394	144
112	3	32	6	4	..	..	..	10	..	..	..	..	..	1	..	..	..	..	..	98	231	
16	1	3	..	..	..	..	..	..	..	..	..	..	..	..	..	..	..	..	..	18	37	
44	5	33	4	2	..	..	..	2	..	..	..	..	..	..	..	..	..	3	1	58	126	
26	5	6	11	..	..	..	..	..	1	..	..	..	..	..	..	..	..	1	..	20	44	145
88	7	30	7	4	2	..	..	..	3	1	..	..	..	..	..	..	..	3	..	77	210	146
109	3	84	8	4	..	..	..	7	2	..	..	..	..	..	..	..	..	6	..	115	307	147
169	36	39	10	7	1	..	..	11	4	3	..	..	..	2	..	..	..	2	..	150	309	148
79	23	13	8	2	..	..	..	6	4	3	..	..	..	1	..	..	..	1	..	64	121	
46	4	24	2	4	1	..	..	1	..	..	..	..	..	1	..	..	..	1	..	54	120	
44	9	2	..	1	..	..	..	4	..	..	..	..	..	..	..	..	..	..	..	32	68	
143	4	97	25	1	..	..	..	7	11	..	..	..	..	3	1	..	..	4	..	158	352	149
121	4	67	11	..	..	..	..	7	11	..	..	..	..	3	1	..	..	4	..	122	289	
8	..	13	9	..	..	..	..	..	..	..	..	..	..	..	..	..	..	..	..	12	22	
2	..	14	5	1	..	..	..	..	..	..	..	..	..	..	..	..	..	..	..	12	23	
12	..	3	..	..	..	..	..	..	..	..	..	..	..	..	..	..	..	..	..	12	18	
1	..	2	1	..	..	..	..	30	17	..	..	..	..	..	..	..	..	..	..	20	33	150
60	7	21	6	..	1	..	..	8	10	..	..	..	..	2	1	..	..	4	..	58	117	151
88	28	8	3	1	2	..	..	4	5	..	..	..	..	..	..	1	..	2	..	63	114	152
49	18	7	8	2	..	..	..	..	..	..	..	..	..	..	..	..	..	1	..	36	73	153
155	5	60	5	3	..	..	..	5	2	..	..	1	..	3	3	1	..	12	6	149	399	154
102	1	47	3	1	..	..	..	5	2	..	..	1	..	3	3	1	..	12	6	112	284	
53	4	13	2	2	..	..	..	..	..	..	..	..	..	..	..	..	..	..	..	37	115	
81	14	1	11	..	..	..	..	11	8	..	..	..	..	..	..	..	..	1	..	48	114	155
37	10	..	4	..	..	..	..	11	8	..	..	..	..	..	..	..	..	1	..	23	58	
44	4	1	7	..	..	..	..	..	..	..	..	..	..	..	..	..	..	..	..	25	56	
91	21	10	38	..	..	..	..	15	10	..	..	..	..	2	..	..	..	1	..	49	122	156
34	12	..	9	..	..	..	..	1	..	..	..	..	..	2	..	..	..	1	..	17	49	
35	4	..	13	..	..	..	..	1	..	..	..	..	..	..	..	..	..	..	..	13	34	
22	5	3	9	..	..	..	..	5	4	..	..	..	..	..	..	..	..	..	..	11	36	
..	..	7	7	..	..	..	..	8	6	..	..	..	..	..	..	..	..	..	..	8	3	
56	49	2	3	..	..	..	..	..	..	..	..	..	..	..	..	..	..	2	..	35	43	157
93	11	34	15	3	..	..	..	9	3	1	..	1	..	4	1	..	..	3	..	85	209	158
393	10	25	12	1	..	..	..	..	1	..	..	..	..	5	..	..	..	4	..	293	664	159
316	9	15	9	1	..	..	..	..	..	..	..	..	..	..	..	..	..	4	..	216	511	
43	1	9	2	..	..	..	..	..	..	..	..	..	..	..	..	..	..	..	..	16	103	
34	..	1	1	..	..	..	..	..	1	..	..	..	..	5	..	..	..	..	..	31	50	
70	31	17	32	1	..	..	..	11	2	..	..	..	..	..	..	1	..	3	..	75	138	160
95	4	71	24	..	..	..	..	8	15	..	4	..	..	..	..	..	..	4	..	129	272	161

जनगणना का प्राथमिक सारांश

स्थानीय कोड नं.	गांव/वार्ड गणना ब्लाक का नाम	गांव का क्षेत्रफल एकड़ में नगर/वार्ड का वर्ग कि.मी.में	आबाद रिहायशी मकानों की संख्या	परिवारों की संख्या	गिने गये व्यक्तियों की कुल संख्या (बेघरबार और संस्थाओं में रहने वालों व्यक्तियों सहित)			अनुसूचित जातियां		अनुसूचित जन-जातियां		साक्षर एवं शिक्षित व्यक्ति		(I-IX) कुल काम करने वाले	
					व्यक्ति	पु.	स्त्री	पु.	स्त्री	पु.	स्त्री	पु.	स्त्री	पु.	स्त्री
1	2	3	4	5	6	7	8	9	10	11	12	13	14	15	16
162	पाकादरहा	413.00	43	44	211	99	112	38	42	56	59	31	2	61	28
163	अमलीडिह	1,628.00	124	124	625	309	316	36	29	171	184	86	19	195	168
	अमलीडिह		80	80	402	199	203	28	23	105	110	66	17	122	104
	सुमड़ा		28	28	146	69	77	3	5	38	46	15	2	43	42
	नवाडीह		16	16	77	41	36	5	1	28	28	5	..	30	22
164	छैडोरिया	564.00	55	75	275	137	138	6	7	72	80	39	5	95	31
165	पन्डरीपानी	561.00	38	40	186	89	97	3	4	80	86	16	1	59	56
166	बैहामुडा	3,228.00	182	223	1,139	567	572	44	40	320	329	231	28	391	171
	बैहामुडा		136	173	845	417	428	19	17	266	279	170	20	287	139
	तिलाईपानी		12	16	83	40	43	..	..	..	..	6	..	25	2
	खारामुड़ा		34	34	211	110	101	25	23	54	50	55	8	79	30
167	भालूमार	965.00	88	99	486	244	242	17	10	71	58	126	41	143	25
	भालूमार		86	97	476	241	235	17	10	71	58	123	40	140	24
	खुंटाडेरा		2	2	10	3	7	..	..	..	..	3	1	3	1
168	मेन्धरा	1,422.00	205	213	992	500	492	27	28	384	375	98	7	309	90
	मेन्धरा		177	183	852	425	427	22	24	317	317	94	7	261	83
	कपाटपारा		10	12	73	39	34	..	..	36	32	3	..	25	6
	जोघपुर		18	18	67	36	31	5	4	31	26	1	..	23	1
169	झरिया पालो	940.00	73	108	583	300	283	41	38	99	84	97	36	162	98
170	घरघोड़ा	2,081.00	658	825	3,647	1,880	1,767	211	236	527	516	984	369	948	148
	घरघोड़ा		488	651	2,814	1,457	1,357	54	50	393	395	826	338	714	119
	गोहडीडिपा		8	9	41	24	17	..	..	..	..	..	..	13	4
	चमरापारा घासरपारा		162	165	792	399	393	157	186	134	121	158	31	221	25
171	चारभांठा	618.00	70	136	604	297	307	4	3	227	237	107	7	197	145
172	झांकादरहा	393.00	46	69	296	137	159	10	12	56	66	50	6	88	10
173	नवापारा	338.00	64	124	523	300	223	26	16	149	113	194	7	132	15
174	कसैया	729.00	90	93	442	230	212	26	25	131	118	60	10	143	17
	कसैया		84	87	424	220	204	20	21	129	117	57	10	138	16
	दर्रापारा		6	6	18	10	8	6	4	2	1	3	..	5	1
175	कोगनारा	1,004.00	98	103	485	241	244	10	15	206	202	79	5	163	10
176	कँचनपुर	2,661.00	193	300	1,249	619	630	71	82	449	443	198	28	399	201
	कँचनपुर		115	219	903	455	448	56	60	309	297	156	22	290	109
	सलिहाभांठा		52	53	227	108	119	12	17	91	96	30	4	77	64
	तेन्दूटोहा		26	28	119	56	63	3	5	49	50	12	2	32	28
177	बहिरकेला	2,021.00	267	319	1,620	779	841	27	22	423	497	265	65	478	274
	बहिरकेला		98	143	678	342	336	19	17	131	135	133	52	203	83
	कुधरी		16	18	79	36	43	..	..	25	33	25	2	22	2
	जूनाडीह		79	82	439	211	228	2	2	156	179	47	8	131	85
	आमापाली		69	71	388	172	216	6	3	111	150	57	3	111	93
	चारपनी		5	5	36	18	18	..	..	..	..	3	..	11	11
178	कारीछापार	515.00	47	48	249	123	126	2	3	110	115	2	..	84	8
179	छिरमौना	297.00	28	29	155	85	70	5	3	2	1	18	7	44	13
180	टेरम	2,264.00	237	245	1,273	627	646	105	95	440	368	121	47	383	34
	टेरम		176	183	926	455	471	38	33	379	302	76	40	282	32

काम करने वाले																						
I		II		III		IV		V(a)		V(b)		VI		VII		VIII		IX		X काम न करने वाले		
पु.	स्त्री	पु.	स्त्री	पु.	स्त्री	पु.	स्त्री	पु.	स्त्री	पु.	स्त्री	पु.	स्त्री	पु.	स्त्री	पु.	स्त्री	पु.	स्त्री	पु.	स्त्री	स्थानीय कोड नं.
17	18	19	20	21	22	23	24	25	26	27	28	29	30	31	32	33	34	35	36	37	38	1
46	6	10	22	1	..	..	..	3	..	..	..	..	..	..	..	..	..	1	..	38	84	162
130	110	54	55	3	..	..	..	2	..	..	1	..	..	1	..	..	..	5	2	114	148	163
80	67	32	34	3	..	..	..	1	..	..	1	..	..	1	..	..	..	5	2	77	99	
33	30	9	12	..	..	..	..	1	..	..	..	..	..	..	..	..	..	..	..	26	35	
17	13	13	9	..	..	..	..	..	..	..	..	..	..	..	..	..	..	..	..	11	14	
26	2	53	28	1	..	..	..	12	1	..	..	..	..	1	..	..	..	2	..	42	107	164
55	53	3	3	1	..	..	..	..	..	..	..	..	..	..	..	..	..	..	..	30	41	165
280	130	70	32	8	..	..	..	15	7	1	..	..	..	6	1	..	..	11	1	176	401	166
200	105	50	26	7	..	..	..	13	6	..	..	..	..	6	1	..	..	11	1	130	289	
19	..	6	1	..	..	..	..	..	1	..	..	..	..	..	..	..	..	..	..	15	41	
61	25	14	5	1	..	..	..	2	..	1	..	..	..	..	..	..	..	..	..	31	71	
90	4	42	16	1	..	..	..	2	..	..	..	..	..	1	2	1	..	6	3	101	217	167
88	4	41	16	1	..	..	..	2	..	..	..	..	..	1	1	1	..	6	3	101	211	
2	..	1	..	..	..	..	..	..	..	..	..	..	..	..	1	..	..	..	..	..	6	
221	44	71	27	..	..	..	..	10	17	..	..	..	..	2	2	..	..	5	..	191	402	168
179	39	66	26	..	..	..	..	10	17	..	..	..	..	1	1	..	..	5	..	164	344	
22	5	2	..	..	..	..	..	..	..	..	..	..	..	1	1	..	..	..	..	14	28	
20	..	3	1	..	..	..	..	..	..	..	..	..	..	..	..	..	..	..	..	13	30	
81	24	65	61	1	..	..	..	1	6	..	..	..	..	3	7	..	..	11	..	138	185	169
293	16	195	53	50	4	..	..	49	12	37	2	6	..	126	16	19	..	173	45	932	1,619	170
179	14	152	39	28	..	..	..	45	11	15	..	5	..	121	16	8	..	161	39	743	1,238	
..	..	..	..	13	4	..	..	..	..	..	..	..	..	..	..	..	..	..	..	11	13	
114	2	43	14	9	..	..	..	4	1	22	2	1	..	5	..	11	..	12	6	178	368	
164	128	12	10	..	..	..	..	14	7	2	..	..	..	2	..	..	..	3	..	100	162	171
51	4	33	6	..	..	..	..	..	..	..	..	..	..	1	..	1	..	2	..	49	149	172
82	5	12	7	..	..	..	..	11	3	11	..	2	..	5	..	..	..	9	..	168	208	173
101	3	36	11	3	..	..	..	..	3	..	..	1	..	1	..	..	..	1	..	87	195	174
98	3	34	10	3	..	..	..	..	3	..	..	1	..	1	..	..	..	1	..	82	188	
3	..	2	1	..	..	..	..	..	..	..	..	..	..	..	..	..	..	..	..	5	7	
129	4	22	1	1	1	..	..	2	4	..	..	5	..	..	..	..	..	4	..	78	234	175
316	144	66	52	1	..	..	..	8	3	1	1	..	..	..	..	..	..	7	1	220	429	176
227	77	49	29	..	..	..	..	7	2	..	..	..	..	..	..	..	..	7	1	165	339	
60	44	15	19	1	..	..	..	1	1	..	..	..	..	..	..	..	..	..	..	31	55	
29	23	2	4	..	..	..	..	..	..	1	1	..	..	..	..	..	..	..	..	24	35	
280	153	168	108	..	..	..	..	12	10	3	..	..	..	..	..	..	..	15	3	301	567	177
93	28	98	51	..	..	..	..	..	2	3	..	..	..	..	..	..	..	9	2	139	253	
14	1	7	1	..	..	..	..	..	..	..	..	..	..	..	..	..	..	1	..	14	41	
85	54	38	26	..	..	..	..	5	4	..	..	..	..	..	..	..	..	3	1	80	143	
77	61	25	28	..	..	..	..	7	4	..	..	..	..	..	..	..	..	2	..	61	123	
11	9	..	2	..	..	..	..	..	..	..	..	..	..	..	..	..	..	..	..	7	7	
71	5	9	1	..	..	..	..	3	2	..	..	..	..	..	..	..	..	1	..	39	118	178
28	9	14	2	..	..	..	..	1	2	..	..	..	..	..	..	..	..	1	..	41	57	179
252	15	104	16	2	..	..	..	8	3	..	..	..	..	6	..	..	..	11	..	244	612	180
193	14	71	15	1	..	..	..	4	3	..	..	..	..	5	..	..	..	8	..	173	439	

जनगणना का प्राथमिक सारांश

स्थानीय कोड नं.	गांव/वार्ड गणना ब्लाक का नाम	गांव का क्षेत्रफल एकड़ में नगर/वार्ड का वर्ग कि.मी.में	आबाद रिहायशी मकानों की संख्या	परिवारों की संख्या	गिने गये व्यक्तियों की कुल संख्या (बेघरबार और संस्थाओं में रहने वालों व्यक्तियों सहित)			अनुसूचित जातियां		अनुसूचित जन-जातियां		साक्षर एवं शिक्षित व्यक्ति		(I-IX) कुल काम करने वाले	
					व्यक्ति	पु.	स्त्री	पु.	स्त्री	पु.	स्त्री	पु.	स्त्री	पु.	स्त्री
1	2	3	4	5	6	7	8	9	10	11	12	13	14	15	16
	सतनामी पारा		26	26	175	91	84	67	62	4	4	26	7	49	..
	सूटापारा		25	25	122	57	65	..	..	33	36	14	..	38	2
	सिंगार सराईपारा		10	11	50	24	26	..	..	24	26	5	..	14	..
181	ढोरम	1,253.00	98	98	560	276	284	23	24	209	215	70	3	169	7
	ढोरम		73	73	432	214	218	23	24	176	180	44	2	131	3
	गोंड़ापारा		25	25	128	62	66	..	..	33	35	26	1	38	4
182	पत्रापाली	838.00	82	85	387	190	197	34	44	127	126	44	5	131	21
	पत्रापाली		73	76	354	178	176	30	35	126	123	43	5	120	17
	सेमहर डीह		9	9	33	12	21	4	9	1	3	1	..	11	4
183	बिजारी	807.00	41	41	220	109	111	17	16	6	10	26	4	62	6
184	रुमकेरा	1,433.00	135	145	677	331	346	34	36	211	214	43	4	217	69
	रुमकेरा		121	128	596	290	306	34	36	181	186	41	4	187	60
	कुघरी पारा		14	17	81	41	40	..	..	30	28	2	..	30	9
185	कठरीपाली	1,087.00	37	49	239	112	127	5	4	84	98	40	4	76	8
186	काटाझरिया	397.00	31	37	205	102	103	7	13	89	86	21	3	56	11
	काटाझरिया		14	17	90	46	44	4	4	37	39	12	..	26	5
	सिंगनपुर		17	20	115	56	59	3	9	52	47	9	3	30	6
187	कुमीं भौना	1,020.00	46	67	319	158	161	4	7	26	25	25	5	96	8
	कुमीं भौना		40	61	293	148	145	2	4	25	23	23	5	90	8
	तिलाई पारा		6	6	26	10	16	2	3	1	2	2	..	6	..
188	कोनपरा	1,787.00	57	92	427	213	214	7	8	121	123	72	17	139	40
	कोनपरा		39	70	308	154	154	7	8	111	115	39	9	107	34
	गौटिया पारा		16	20	107	52	55	..	..	3	3	33	8	29	4
	माझीपारा		2	2	12	7	5	..	..	7	5	..	..	3	2
189	कोटरीमाल	1,567.00	63	97	463	243	220	23	21	141	138	135	23	146	29
	कोटरीमाल		62	96	459	241	218	23	21	139	136	134	23	144	28
	चोखपारा		1	1	4	2	2	..	..	2	2	1	..	2	1
190	पोरड़ा	1,978.00	85	122	689	362	327	13	16	189	179	91	13	220	17
191	मुसकुरा	342.00	6	6	22	12	10	..	..	12	10	1	..	10	2
	मुसकुरा		3	3	8	4	4	..	..	4	4	1	..	2	1
	कवरपारा		3	3	14	8	6	..	..	8	6	..	..	8	1
192	साल्हेपाली	1,294.00	73	109	513	260	253	24	15	176	171	124	22	165	49
	साल्हेपाली		67	101	465	235	230	22	14	153	149	119	22	152	38
	उरावपारा		6	8	48	25	23	2	1	23	22	5	..	13	11
193	अजीजगढ़	122.00	24	30	147	70	77	4	2	57	65	8	..	43	12
194	कुचुरमौहा	340.00	18	27	130	63	67	3	3	49	50	6	..	36	7
195	चिमटापानी	1,329.00	66	92	374	197	177	40	46	130	111	36	3	126	65
	चिमटापानी		50	72	289	153	136	21	22	108	96	31	3	97	43
	पटेलपारा		4	7	30	15	15	7	11	8	4	..	..	10	7
	तुरीपारा		5	6	22	10	12	9	11	1	1	3	..	8	8
	गौंटियापारा		7	7	33	19	14	3	2	13	10	2	..	11	7
196	चोटीगुड़ा	1,666.00	141	195	901	463	438	43	44	223	240	118	6	296	122
197	तिलाईपाली	711.00	31	45	231	120	111	5	3	39	47	14	6	75	4
	तिलाईपाली		23	31	174	90	84	5	3	39	47	8	3	58	4

काम करने वाले																						
I		II		III		IV		V(a)		V(b)		VI		VII		VIII		IX		X काम न करने वाले		
पु.	स्त्री	पु.	स्त्री	पु.	स्त्री	पु.	स्त्री	पु.	स्त्री	पु.	स्त्री	पु.	स्त्री	पु.	स्त्री	पु.	स्त्री	पु.	स्त्री	पु.	स्त्री	स्थानीय कोड नं.
17	18	19	20	21	22	23	24	25	26	27	28	29	30	31	32	33	34	35	36	37	38	1
22	..	19	..	..	..	..	..	4	..	..	..	..	..	1	..	..	..	3	..	42	84	
26	1	11	1	1	..	..	..	..	..	..	..	..	..	..	..	..	..	..	..	19	63	
11	..	3	..	..	..	..	..	..	.	..	..	..	..	..	..	..	..	..	..	10	26	
137	..	26	..	2	..	..	..	1	6	..	..	..	..	..	1	..	..	3	..	107	277	181
106	..	19	..	2	..	..	..	1	2	..	..	..	..	..	1	..	..	3	..	83	215	
31	..	7	..	..	..	..	..	..	4	..	..	..	..	..	..	..	..	..	..	24	62	
88	11	23	2	3	2	7	..	7	4	1	..	..	..	..	..	..	..	2	2	59	176	182
87	11	17	..	2	1	6	..	6	3	..	..	..	..	..	..	..	..	2	2	58	159	
1	..	6	2	1	1	1	..	1	1	1	..	..	..	..	..	..	..	..	..	1	17	
40	..	17	3	2	..	1	..	1	3	..	..	..	..	..	..	..	..	1	..	47	105	183
114	39	53	16	2	3	25	..	14	10	3	..	..	..	1	1	..	..	5	..	114	277	184
100	35	46	13	2	1	19	..	13	10	1	..	..	..	1	1	..	..	5	..	103	246	
14	4	7	3	..	2	6	..	1	..	2	..	..	..	..	..	..	..	..	..	11	31	
55	1	16	4	1	..	..	..	3	3	..	..	..	..	..	..	..	..	1	..	36	119	185
32	..	14	9	3	..	..	..	6	2	..	..	..	..	..	..	..	..	1	..	46	92	186
14	..	7	4	..	..	..	..	4	1	..	..	..	..	..	..	..	..	1	..	20	39	
18	..	7	5	3	..	..	..	2	1	..	..	..	..	..	..	..	..	..	..	26	53	
75	..	10	8	7	..	..	..	2	..	..	..	..	..	1	..	..	..	1	..	62	153	187
74	..	5	8	7	..	..	..	2	..	..	..	..	..	1	..	..	..	1	..	58	137	
1	..	5	..	..	..	..	..	..	..	..	..	..	..	..	..	..	..	..	..	4	16	
106	20	18	13	6	1	..	..	6	4	1	2	.	..	..	..	..	..	2	..	174	147	188
82	18	16	12	4	1	..	..	3	3	..	..	..	..	..	..	..	..	2	..	47	120	
23	2	1	1	2	..	..	5	3	1	..	..	..	..	..	..	..	..	..	..	23	51	
1	..	1	..	..	..	..	..	..	..	1	2	..	.	..	..	..	..	..	..	4	3	
84	4	44	19	..	..	..	..	3	5	..	..	1	..	8	1	..	..	6	..	97	191	189
84	4	42	18	..	..	..	..	3	5	..	..	1	..	8	1	..	..	6	..	97	190	
..	..	2	1	..	..	..	..	..	..	..	..	..	..	..	..	..	..	..	..	.	1	
136	3	62	6	2	2	..	..	14	3	..	..	..	..	2	..	..	..	4	3	142	310	190
3	1	..	..	..	..	..	..	7	1	..	..	..	..	..	..	..	..	..	..	2	8	191
2	1	..	..	..	..	..	..	..	..	..	..	..	..	..	..	.	..	..	..	2	3	
1	..	..	..	..	..	..	..	7	1	..	..	..	..	..	..	..	..	..	..	..	5	
115	6	33	31	3	3	..	..	3	3	3	6	..	..	2	..	..	..	6	..	95	204	192
109	6	29	29	2	..	..	..	1	2	3	1	..	..	2	..	..	..	6	..	83	192	
6	..	4	2	1	3	..	..	2	1	..	5	..	..	..	..	..	..	..	..	12	12	
27	1	16	10	..	..	..	..	..	1	..	..	..	..	.	..	..	..	..	..	27	65	193
12	..	18	5	5	1	..	..	..	..	..	..	..	..	..	..	..	..	1	1	27	60	194
45	1	57	44	3	..	..	..	19	20	..	..	..	..	..	..	..	..	2	..	71	112	195
37	1	49	36	3	..	..	..	6	6	..	..	..	..	..	..	..	..	2	..	56	93	
4	..	..	..	..	..	..	..	6	7	..	..	..	..	..	..	..	..	..	..	5	8	
..	..	1	1	..	..	..	..	7	7	..	..	..	..	..	..	..	..	..	..	2	4	
4	..	7	7	..	..	..	..	..	..	..	..	..	..	..	..	..	..	..	..	8	7	
190	45	81	61	5	3	..	..	8	6	2	1	..	..	3	4	..	..	7	2	167	316	196
41	..	27	4	..	..	..	..	2	..	2	..	..	..	..	..	..	..	3	..	45	107	197
28	..	27	4	..	..	..	..	..	..	..	..	..	..	..	..	..	..	3	..	32	80	

जनगणना का प्राथमिक सारांश

स्थानीय कोड नं.	गांव/वार्ड गणना ब्लाक का नाम	गांव का क्षेत्रफल एकड़ में नगर/वार्ड का वर्ग कि.मी.में	आबाद रिहायशी मकानों की संख्या	परिवारों की संख्या	गिने गये व्यक्तियों की कुल संख्या (बेघरबार और संस्थाओं में रहने वालों व्यक्तियों सहित)			अनुसूचित जातियां		अनुसूचित जन-जातियां		साक्षर एवं शिक्षित व्यक्ति		(I-IX) कुल काम करने वाले	
					व्यक्ति	पु.	स्त्री	पु.	स्त्री	पु.	स्त्री	पु.	स्त्री	पु.	स्त्री
1	2	3	4	5	6	7	8	9	10	11	12	13	14	15	16
	नवापारा		8	14	57	30	27	..	..	..	..	6	3	17	..
198	नयारामपुर	809.00	44	51	261	133	128	8	8	117	114	6	4	80	7
	नयारामपुर		30	36	189	98	91	7	7	86	81	2	3	57	6
	नवाडीह		14	15	72	35	37	1	1	31	33	4	1	23	1
199	बाम्हनपाली	274.00	12	14	96	48	48	3	6	38	34	5	..	26	7
200	बिछीनारा	947.00	59	75	361	171	190	21	28	132	142	26	3	107	19
201	रैंकेरा	2,799.00	193	275	1,403	681	722	20	17	503	549	175	33	423	109
	रैंकेरा		69	89	521	252	269	5	3	204	226	57	7	151	53
	माझापारा		45	45	223	115	108	4	3	93	87	25	..	73	24
	बैगापारा		79	141	659	314	345	11	11	206	236	93	26	199	32
202	उरबा	1,035.00	134	193	911	449	462	74	81	304	321	83	7	271	99
	उरबा		94	129	631	319	312	48	45	235	233	54	4	188	79
	दर्रीपारा		40	64	280	130	150	26	36	69	88	29	3	84	20
203	खर्रा	387.00	34	42	198	96	102	5	8	60	56	12	4	55	8
204	छिरवानी	509.00	30	38	171	84	87	2	5	66	72	10	1	50	7
	छिरवानी		25	30	137	69	68	2	5	51	53	10	1	40	7
	नवाडीह		5	8	34	15	19	..	..	15	19	..	..	10	..
205	जरहीडीह	476.00	35	47	252	123	129	6	6	78	78	31	12	68	4
	जरहीडीह		22	34	193	93	100	..	..	61	61	25	12	54	2
	लोहारपारा		13	13	59	30	29	6	6	17	17	6	..	14	2
206	पेलमा	1,556.00	91	126	665	328	337	29	31	180	213	107	17	210	196
207	बाजीखोल	572.00	41	47	233	123	110	11	8	102	96	12	1	68	4
	बाजीखोल		18	22	110	57	53	11	8	42	41	6	1	31	2
	डीपापारा		20	21	111	58	53	..	..	52	51	5	..	32	2
	केराचुंवा		3	4	12	8	4	..	..	8	4	1	..	5	..
208	मड़वाड़ुमर	228.00	17	19	120	60	60	7	3	11	8	23	7	27	5
209	लालपुर	798.00	41	41	229	107	122	6	7	69	82	19	4	67	7
	लालपुर		22	22	133	62	71	1	2	46	57	12	2	36	5
	नया लालपुर		19	19	96	45	51	5	5	23	25	7	2	31	2
210	सेमीजोर	406.00	31	44	206	103	103	9	9	57	61	21	9	64	2
211	हिन्झर	724.00	54	74	346	162	184	20	24	117	131	36	4	101	37
	हिन्झर		51	71	330	153	177	18	21	112	128	34	4	96	35
	पदुमपुर		3	3	16	9	7	2	3	5	3	2	..	5	2
212	करूवाही	815.00	53	60	385	181	204	8	10	99	106	46	15	121	27
	करूवाही		53	60	385	181	204	8	10	99	106	46	15	121	27
	डिपुपारा		..	..	..	..	..	वीरान	..	..	..	..	..	..	..
213	कोंडकेल	1,267.00	63	99	526	251	275	21	28	154	164	64	11	154	49
	कोंडकेल		56	85	442	212	230	21	28	130	133	55	8	132	39
	वनखेत		7	14	84	39	45	..	..	24	31	9	3	22	10
214	खम्हरिया	1,046.00	59	73	383	193	190	15	19	80	80	54	8	130	59
	खम्हरिया		44	57	295	144	151	12	17	50	56	52	8	91	40
	रामपुर		15	16	88	49	39	3	2	30	24	2	..	39	19
215	ढोलतारा	851.00	35	49	255	120	135	10	12	81	87	33	..	76	20
216	बजरमुड़ा	890.00	79	123	611	313	298	30	36	177	158	59	31	192	5

काम करने वाले																						
I		II		III		IV		V(a)		V(b)		VI		VII		VIII		IX		X काम न करने वाले		स्थानीय कोड नं.
पु.	स्त्री	पु.	स्त्री	पु.	स्त्री	पु.	स्त्री	पु.	स्त्री	पु.	स्त्री	पु.	स्त्री	पु.	स्त्री	पु.	स्त्री	पु.	स्त्री	पु.	स्त्री	
17	18	19	20	21	22	23	24	25	26	27	28	29	30	31	32	33	34	35	36	37	38	1
3	..	..	..	..	..	..	..	2	..	2	..	..	..	..	..	..	..	..	..	13	27	
45	..	29	3	2	2	..	..	3	..	..	..	..	..	..	..	..	..	1	2	53	121	198
31	..	21	2	1	2	..	..	3	..	..	..	..	..	..	..	..	..	1	2	41	85	
14	..	8	1	1	..	..	..	..	..	..	..	..	..	..	..	..	..	..	..	12	36	
16	..	9	7	..	..	..	..	1	..	..	..	..	..	..	..	..	..	..	..	22	41	199
70	3	31	14	1	..	..	..	2	2	..	..	..	..	1	..	..	..	2	..	64	171	200
281	42	94	41	16	1	..	..	14	19	2	2	..	..	7	1	..	..	9	3	258	613	201
99	22	37	29	8	..	..	..	1	..	..	2	..	..	3	..	..	..	3	..	101	216	
40	5	22	2	1	..	..	..	9	15	..	..	..	..	..	..	..	..	1	2	42	84	
142	15	35	10	7	1	..	..	4	4	2	..	..	..	4	1	..	..	5	1	115	313	
146	55	87	32	8	..	..	..	12	9	..	..	2	..	1	..	1	..	15	3	177	363	202
100	42	71	30	2	..	..	..	7	7	..	..	1	..	1	..	..	..	6	..	131	233	
46	13	16	2	6	..	..	..	5	2	..	..	1	..	..	..	1	..	9	3	46	139	
28	3	24	5	..	..	..	..	..	..	..	..	..	..	..	..	..	..	3	..	41	94	203
34	3	11	2	2	..	..	..	2	2	..	..	..	..	..	..	..	..	1	..	34	80	204
25	3	10	2	2	..	..	..	2	2	..	..	..	..	..	..	..	..	1	..	29	61	
9	..	1	..	..	..	..	..	..	..	..	..	..	..	..	..	..	..	..	..	5	19	
39	2	26	..	..	..	..	..	2	1	..	..	..	..	..	..	..	..	1	1	55	125	205
35	2	18	..	..	..	..	..	1	..	..	..	..	..	..	..	..	..	..	..	39	98	
4	..	8	..	..	..	..	..	1	1	..	..	..	..	..	..	..	..	1	1	16	27	
130	143	18	42	5	..	..	..	10	9	1	..	..	..	2	1	..	..	44	1	118	141	206
35	3	28	1	1	..	..	..	2	..	..	..	..	..	..	..	..	..	2	..	55	106	207
18	2	10	..	1	..	..	..	..	..	..	..	..	..	..	..	..	..	2	..	26	51	
15	1	15	1	..	..	..	..	2	..	..	..	..	..	..	..	..	..	..	..	26	51	
2	..	3	..	..	..	..	..	..	..	..	..	..	..	..	..	..	..	..	..	3	4	
19	3	7	2	..	..	..	..	..	..	..	..	..	..	..	..	..	..	1	..	33	55	208
37	6	28	1	..	..	..	..	..	..	..	..	..	..	..	..	..	..	2	..	40	115	209
18	4	18	1	..	..	..	..	..	..	..	..	..	..	..	..	..	..	..	..	26	66	
19	2	10	..	..	..	..	..	..	..	..	..	..	..	..	..	..	..	2	..	14	49	
36	..	21	2	2	..	..	..	3	..	..	..	..	..	..	..	..	..	2	..	39	101	210
61	16	32	19	3	..	..	..	4	2	..	..	..	..	..	..	..	..	1	..	61	147	211
60	16	29	17	3	..	..	..	3	2	..	..	..	..	..	..	..	..	1	..	57	142	
1	..	3	2	..	..	..	..	1	..	..	..	..	..	..	..	..	..	..	..	4	5	
91	14	26	13	1	..	..	..	..	..	..	..	..	..	..	..	..	..	3	..	60	177	212
91	14	26	13	1	..	..	..	..	..	..	..	..	..	..	..	..	..	3	..	60	177	
..	..	..	..	..	..	..	..	..	..	वीरान	..	..	..	..	..	..	..	..	..	..	..	
78	1	68	48	1	..	..	..	2	..	..	..	..	..	..	..	..	..	5	..	97	226	213
69	1	56	38	1	..	..	..	2	..	..	..	..	..	..	..	..	..	4	..	80	191	
9	..	12	10	..	..	..	..	..	..	..	..	..	..	..	..	..	..	1	..	17	35	
74	..	48	59	..	..	..	..	4	..	..	..	..	..	1	..	..	..	3	..	63	131	214
59	..	26	40	..	..	..	..	3	..	..	..	..	..	1	..	..	..	2	..	53	111	
15	..	22	19	..	..	..	..	1	..	..	..	..	..	..	..	..	..	1	..	10	20	
44	10	19	5	3	1	..	..	7	3	..	..	..	..	..	..	..	..	3	1	44	115	215
65	..	110	5	..	..	..	..	6	..	7	..	..	..	1	..	..	..	3	..	121	293	216

जनगणना का प्राथमिक सारांश

स्थानीय कोड नं.	गांव/वार्ड गणना ब्लाक का नाम	गांव का क्षेत्रफल एकड़ में नगर/वार्ड का वर्ग कि.मी.में	आबाद रिहायशी मकानों की संख्या	परिवारों की संख्या	गिने गये व्यक्तियों की कुल संख्या (बेघरबार और संस्थाओं में रहने वालों व्यक्तियों सहित)			अनुसूचित जातियां		अनुसचित जन-जातियां		साक्षर एवं शिक्षित व्यक्ति		(I-IX) कुल काम करने वाले	
					व्यक्ति	पु.	स्त्री	पु.	स्त्री	पु.	स्त्री	पु.	स्त्री	पु.	स्त्री
1	2	3	4	5	6	7	8	9	10	11	12	13	14	15	16
217	भालूमड़ा	538.00	36	54	261	125	136	17	21	89	95	37	11	87	19
	भालूमुड़ा		28	44	221	106	115	17	21	70	74	36	11	73	17
	धनुहार पारा		8	10	40	19	21	..	..	19	21	1	..	14	2
218	मिलूपारा	1,118.00	122	172	756	374	382	30	25	266	272	97	18	216	31
	मिलूपारा		66	86	392	201	191	16	13	155	148	64	11	114	11
	सिदारपारा		56	86	364	173	191	14	12	111	124	33	7	102	20
219	लमदरहा	932.00	28	43	234	125	109	3	4	117	98	15	..	69	6
220	सकता	193.00	23	30	223	114	109	10	10	88	78	13	10	68	5
221	औराईमुड़ा	1,699.00	105	133	614	311	303	40	43	122	114	98	16	181	13
222	केराखोल	1,009.00	50	50	302	139	163	23	25	87	104	9	..	85	71
223	चिर्रामुड़ा	1,134.00	66	67	358	166	192	19	25	44	54	50	8	107	41
	चिर्रामुड़ा		56	56	295	142	153	15	17	24	23	44	8	89	32
	बेलखोगा		10	11	63	24	39	4	8	20	31	6	..	18	9
224	नुनदरहा	1,131.00	89	121	523	247	276	43	47	144	173	74	4	172	179
	नूनदरहा		69	94	413	196	217	20	24	120	143	61	4	139	136
	नवाडीह		20	27	110	51	59	23	23	24	30	13	..	33	43
225	बनाई	2,359.00	175	188	867	426	441	53	54	311	324	133	28	271	46
	बनाई		158	171	813	400	413	50	52	288	298	132	28	255	36
	धनुहार पारा		17	17	54	26	28	3	2	23	26	1	..	16	10
226	बरकसपाली	850.00	83	88	453	214	239	53	36	51	72	71	16	134	54
227	रेंगालबहरी	676.00	54	84	399	201	198	38	34	147	147	59	8	130	5
228	उतररेगाव	404.00	64	90	483	218	265	33	39	138	155	41	13	134	67
229	कोलम	720.00	34	51	245	128	117	15	17	32	27	48	20	74	40
230	चितवाही	705.00	61	107	495	245	250	18	19	169	166	75	8	151	43
	चितवाही		50	94	437	216	221	8	10	151	148	72	8	133	38
	सराईडीपा		11	13	58	29	29	10	9	18	18	3	..	18	5
231	डोलेसरा	1,195.00	124	152	783	374	409	57	73	147	147	176	46	230	199
	डोलेसरा		91	116	609	285	324	31	49	85	87	151	45	178	141
	कठरापाली		33	36	174	89	85	26	24	62	60	25	1	52	58
232	दक्षिणरेगाव	479.00	28	40	226	107	119	..	..	48	55	50	22	63	24
233	रोडोपाली	1,095.00	63	92	486	239	247	36	40	153	143	95	27	158	52
234	सलिहा भाठा	970.00	94	128	574	277	297	35	38	122	138	70	16	189	78
	सलिहा भाठा		34	49	253	125	128	13	13	64	68	24	5	86	30
	माझापारा		60	79	321	152	169	22	25	58	70	46	11	103	48
235	उंकारीपाली	789.00	47	78	380	195	185	9	9	163	161	32	2	127	52
236	देवगढ़	3,001.00	231	293	1,585	771	814	111	125	526	554	212	57	497	249
	देवगढ़		112	123	711	339	372	..	..	263	286	139	41	222	67
	गाडापारा		46	48	259	122	137	52	60	70	77	47	12	76	32
	बरमुड़ा		64	111	572	285	287	57	63	183	180	23	3	183	141
	डाकडाही		9	11	43	25	18	2	2	10	11	3	1	16	9
237	पतरापाली	918.00	52	85	411	203	208	45	48	127	136	74	25	132	56
238	बरपाली	1,240.00	64	151	791	389	402	67	64	309	326	51	1	274	250
239	मौहापाली	692.00	62	93	535	252	283	15	15	181	201	59	4	152	132
	मौहापाली		45	72	405	191	214	15	15	166	178	39	2	120	103

काम करने वाले																						
I		II		III		IV		V(a)		V(b)		VI		VII		VIII		IX		X काम न करने वाले		
पु.	स्त्री	पु.	स्त्री	पु.	स्त्री	पु.	स्त्री	पु.	स्त्री	पु.	स्त्री	पु.	स्त्री	पु.	स्त्री	पु.	स्त्री	पु.	स्त्री	पु.	स्त्री	स्थानीय कोड नं.
17	18	19	20	21	22	23	24	25	26	27	28	29	30	31	32	33	34	35	36	37	38	1
53	9	22	8	1	..	..	..	7	2	2	..	..	..	..	..	..	..	2	..	38	117	217
53	9	15	8	1	..	..	..	..	..	2	..	..	..	..	..	..	..	2	..	33	98	
..	..	7	..	..	..	..	..	7	2	..	..	..	..	..	..	..	..	..	..	5	19	
125	15	86	14	..	..	..	..	2	1	..	..	..	..	..	1	1	..	2	..	158	351	218
72	8	39	2	..	..	..	..	1	..	..	..	..	..	..	1	1	..	1	..	87	180	
53	7	47	12	..	..	..	..	1	1	..	..	..	..	..	..	..	..	1	..	71	171	
65	6	3	..	..	..	..	..	..	..	..	..	..	..	..	..	..	..	1	..	56	103	219
32	1	29	4	5	..	..	..	..	..	..	..	..	..	..	..	..	..	2	..	46	104	220
108	5	42	3	3	1	..	..	24	4	2	..	..	..	..	..	..	..	2	..	130	290	221
62	52	18	18	3	..	..	..	1	1	..	..	..	..	..	..	..	..	1	..	54	92	222
74	15	31	26	..	..	..	..	1	..	..	..	..	..	..	..	..	..	1	..	59	151	223
63	12	24	20	..	..	..	..	1	..	..	..	..	..	..	..	..	..	1	..	53	121	
11	3	7	6	..	..	..	..	..	..	..	..	..	..	..	..	..	..	..	..	6	30	
114	123	44	51	1	..	..	..	4	5	..	..	..	..	2	..	..	..	7	..	75	97	224
94	94	32	37	1	..	..	..	4	5	..	..	..	..	1	..	..	..	7	..	57	81	
20	29	12	14	..	..	..	..	..	..	..	..	..	..	1	..	..	..	..	..	18	16	
222	17	20	10	2	..	..	..	20	19	..	..	..	..	1	..	1	..	5	..	155	395	225
221	17	15	9	2	..	..	..	10	10	..	..	..	..	1	..	1	..	5	..	145	377	
1	..	5	1	..	..	..	..	10	9	..	..	..	..	..	..	..	..	..	..	10	18	
70	15	44	29	..	..	..	..	13	9	..	..	..	..	1	..	..	..	6	1	80	185	226
81	3	42	..	5	..	..	..	2	1	..	..	..	..	..	1	..	..	..	..	71	193	227
81	29	50	36	..	..	..	..	1	2	1	..	..	..	..	..	..	..	1	..	84	198	228
40	14	27	25	..	..	..	..	..	1	..	..	..	..	..	..	..	..	7	..	54	77	229
108	24	38	18	..	..	..	..	4	1	..	..	..	..	..	..	..	..	1	..	94	207	230
102	22	27	16	..	..	..	..	3	..	..	..	..	..	..	..	..	..	1	..	83	183	
6	2	11	2	..	..	..	..	1	1	..	..	..	..	..	..	..	..	..	..	11	24	
137	122	66	72	..	..	..	..	22	5	..	..	..	..	..	..	..	..	5	..	144	210	231
104	89	53	47	..	..	..	..	16	5	..	..	..	..	..	..	..	..	5	..	107	183	
33	33	13	25	..	..	..	..	6	..	..	..	..	..	..	..	..	..	..	..	37	27	
43	18	17	5	..	..	..	..	..	1	..	..	..	..	..	..	..	..	3	..	44	95	232
106	40	45	12	1	..	..	..	1	..	..	..	..	..	1	..	..	..	4	..	81	195	233
136	51	38	25	..	..	..	..	4	2	..	..	..	..	3	..	..	..	8	..	88	219	234
65	23	17	7	..	..	..	..	2	..	..	..	..	..	1	..	..	..	1	..	39	98	
71	28	21	18	..	..	..	..	2	2	..	..	..	..	2	..	..	..	7	..	49	121	
104	26	18	25	4	1	..	..	..	..	..	..	..	..	..	..	..	..	1	..	68	133	235
358	188	103	52	5	..	..	..	12	7	..	..	..	..	2	..	1	..	16	2	274	565	236
176	55	29	9	1	..	..	..	7	3	..	..	..	..	1	..	..	..	8	..	117	305	
43	22	23	7	2	..	..	..	2	1	..	..	..	..	..	..	1	..	5	2	46	105	
128	103	48	35	..	..	..	..	3	3	..	..	..	..	1	..	..	..	3	..	102	146	
11	8	3	1	2	..	..	..	..	..	..	..	..	..	..	..	..	..	..	..	9	9	
101	14	27	38	3	..	..	..	..	4	..	..	..	..	..	..	..	..	1	..	71	152	237
198	167	65	75	..	..	..	..	9	8	..	..	..	..	..	..	..	..	2	..	115	152	238
97	14	49	117	1	..	..	..	2	1	..	..	..	..	..	..	..	..	3	..	100	151	239
71	9	44	93	..	..	..	..	2	1	..	..	..	..	..	..	..	..	3	..	71	111	

जनगणना का प्राथमिक सारांश

स्थानीय कोड सं.	गांव/वार्ड गणना ब्लाक का नाम	गांव का क्षेत्रफल एकड़ में नगर/वार्ड का वर्ग कि.मी.में	आबाद रिहायशी मकानों की संख्या	परिवारों की संख्या	गिने गये व्यक्तियों की कुल संख्या (बेघरबार और संस्थाओं में रहने वालों व्यक्तियों सहित)			अनुसूचित जातियां		अनुसूचित जन-जातियां		साक्षर एवं शिक्षित व्यक्ति		(I-IX) कुल काम करने वाले	
					व्यक्ति	पु	स्त्री	पु.	स्त्री	पु.	स्त्री	पु.	स्त्री	पु.	स्त्री
1	2	3	4	5	6	7	8	9	10	11	12	13	14	15	16
	तेलीपारा		17	21	130	61	69	..	..	15	23	20	2	32	29
240	आमापाली	1,213.00	80	115	511	274	237	29	19	187	170	70	2	163	8
	आमापाली		51	79	335	177	158	21	14	151	138	55	..	108	7
	गुड़गुड़		29	36	176	97	79	8	5	36	32	15	2	55	1
241	जमड़बरी	576.00	12	21	117	59	58	6	2	11	12	11	..	41	..
242	गदगांव	772.00	40	58	310	159	151	26	23	89	90	50	5	85	3
243	पड़कीपहरी	641.00	33	55	208	101	107	1	1	45	45	5	..	66	17
	पड़कीपहरी		29	48	173	84	89	1	1	45	45	3	..	56	15
	तेलीपारा		4	7	35	17	18	..	..	..	..	2	..	10	2
244	पुन्जी पथरा	1,689.00	26	38	167	84	83	4	4	36	36	17	..	42	11
245	राबो	1,311.00	60	90	438	220	218	15	12	124	111	69	28	112	4
	राबो		53	81	404	202	202	15	12	106	95	68	28	101	4
	डीपापारा		7	9	34	18	16	..	..	18	16	1	..	11	..
246	सामारूमा	725.00	30	47	249	131	118	24	21	5	4	43	10	79	15
	सामारूमा		24	38	200	108	92	14	14	5	4	34	6	67	11
	डीपापारा		6	9	49	23	26	10	7	..	..	9	4	12	4
247	हर्राडीह	925.00	32	54	276	138	138	17	22	98	88	43	2	60	3
248	गौरमुडी	676.00	20	27	148	70	78	4	..	19	18	34	7	40	19
249	जामचुवा	238.00	15	23	112	61	51	6	6	55	45	1	..	37	10
250	जिबरी	1,190.00	77	110	496	246	250	35	34	91	106	37	3	161	60
	जिबरी		58	87	394	198	196	31	28	66	73	30	1	129	46
	मिथीकोना		19	23	102	48	54	4	6	25	33	7	2	32	14
251	ठरकपुर	893.00	53	65	299	136	163	16	21	38	37	28	8	92	89
	ठरकपुर		47	59	273	124	149	16	21	38	37	28	8	86	80
	बरभाँठा		6	6	26	12	14	..	..	..	..	..	..	6	9
252	डारआमा	837.00	72	99	465	216	249	14	15	146	170	57	19	147	13
	डारआमा		22	32	161	74	87	10	11	36	43	28	15	51	39
	डीपापारा		15	15	73	35	38	..	..	22	23	5	1	26	28
	फिटींगपारा		7	8	25	10	15	..	..	10	15	..	..	8	10
	डेंगुरचुवा		28	44	206	97	109	4	4	78	89	24	3	62	61
253	बगबुड़ा	245.00	23	30	144	75	69	12	9	7	7	42	18	43	23
254	बरपाली	775.00	30	46	197	90	107	5	7	36	42	15	4	55	42
255	भुईकुर्री	712.00	56	90	439	208	231	21	22	99	108	73	11	130	121
256	सराईपाली	1,487.00	102	141	723	353	370	7	13	104	110	151	51	213	82
257	उजलपुर	1,025.00	6	7	27	15	12	..	..	..	..	7	..	9	6
258	कसडोल	1,252.00	116	163	829	411	418	41	30	123	115	154	58	220	49
	कसडोल		102	148	753	369	384	41	30	81	81	151	58	196	41
	बाजीनडीपा		7	8	45	24	21	..	..	24	21	2	..	11	3
	सराईडीपा		7	7	31	18	13	..	..	18	13	1	..	13	5
259	गोरकामुडा	388 00	6	6	31	18	13	..	..	13	7	5	1	9	1
260	काटाझरिया	372.00	20	30	138	68	70	1	3	40	41	17	2	45	13
261	छिन्दभौना	884.00	18	22	82	43	39	4	1	28	26	2	1	31	8
262	तराईमाल	1,469.00	50	72	335	169	166	20	22	90	84	53	9	94	30
263	बडगाव	1,348.00	54	71	339	169	170	8	14	90	81	55	13	104	46

घरघोड़ा तहसील

काम करने वाले																						
I		II		III		IV		V(a)		V(b)		VI		VII		VIII		IX		X काम न करने वाले		स्थानीय कोड नं.
पु	स्त्री	पु.	स्त्री	पु.	स्त्री	पु.	स्त्री	पु	स्त्री	पु.	स्त्री	पु.	स्त्री	पु.	स्त्री	पु.	स्त्री	पु.	स्त्री	पु.	स्त्री	
17	18	19	20	21	22	23	24	25	26	27	28	29	30	31	32	33	34	35	36	37	38	1
26	5	5	24	1	..	..	..	..	..	..	..	..	..	..	..	..	..	..	..	29	40	
115	6	33	..	5	1	..	..	7	1	..	..	..	..	..	..	..	..	3	..	111	229	240
83	6	17	..	4	1	..	..	2	..	..	..	..	..	..	..	..	..	2	..	69	151	
32	..	16	..	1	..	..	..	5	1	..	..	..	..	..	..	..	..	1	..	42	78	
32	..	4	..	..	..	..	..	4	..	..	..	..	..	..	..	..	..	1	..	18	58	241
53	..	22	1	4	1	..	..	4	..	..	..	..	..	..	1	..	..	2	..	74	148	242
38	3	21	9	1	..	..	..	4	5	..	..	1	..	..	..	..	..	1	..	35	90	243
31	3	19	7	..	..	..	..	4	5	..	..	1	..	..	..	..	..	1	..	28	74	
7	..	2	2	1	..	..	..	..	..	..	..	..	..	..	..	..	..	..	..	7	16	
18	5	18	4	..	..	..	..	3	1	1	..	..	..	..	..	..	..	2	1	42	72	244
64	3	37	..	2	..	..	..	3	1	..	..	..	..	..	..	..	..	6	..	108	214	245
61	3	29	..	2	..	..	..	3	1	..	..	..	..	..	..	..	..	6	..	101	198	
3	..	8	..	..	..	..	..	..	..	..	..	..	..	..	..	..	..	..	..	7	16	
41	3	30	12	..	..	..	..	..	..	..	..	..	..	1	..	1	..	6	..	52	103	246
33	2	28	9	..	..	..	..	..	..	..	..	..	..	1	..	1	..	4	..	41	81	
8	1	2	3	..	..	..	..	..	..	..	..	..	..	..	..	..	..	2	..	11	22	
32	2	21	..	..	1	..	..	5	..	..	..	..	..	..	..	..	..	2	..	78	135	247
20	3	17	16	..	..	..	..	..	..	..	..	..	..	..	..	..	..	3	..	30	59	248
34	10	2	..	..	..	..	..	..	..	..	..	..	..	..	..	..	..	1	..	24	41	249
108	41	40	15	..	..	..	..	11	4	..	..	..	..	..	..	..	..	2	..	85	190	250
87	33	29	9	..	..	..	..	11	4	..	..	..	..	..	..	..	..	2	..	69	150	
21	8	11	6	..	..	..	..	..	..	..	..	..	..	..	..	..	..	..	..	16	40	
52	49	33	31	1	..	..	..	5	8	..	..	..	..	..	..	..	..	1	1	44	74	251
51	49	31	27	1	..	..	..	2	3	..	..	..	..	..	..	..	..	1	1	38	69	
1	..	2	4	..	..	..	..	3	5	..	..	..	..	..	..	..	..	..	..	6	5	
47	39	68	79	2	..	..	..	28	20	..	..	..	..	..	..	..	..	2	..	69	111	252
24	16	20	20	1	..	..	..	4	3	..	..	..	.	..	.	..	..	2	..	23	48	
7	9	8	12	1	..	.	..	10	7	..	..	..	..	..	..	..	..	..	..	9	10	
..	..	6	8	..	..	..	..	2	2	..	..	..	..	..	..	..	..	..	..	2	5	
16	14	34	39	..	..	..	..	12	8	..	..	..	..	..	..	..	..	..	..	35	48	
26	11	11	12	..	..	..	..	..	..	..	..	..	..	..	..	..	..	6	..	32	46	253
40	31	14	11	..	..	..	..	..	..	.	..	..	..	..	..	..	..	1	..	35	65	254
87	86	34	32	..	..	..	.	6	3	..	..	..	..	1	..	..	..	2	..	78	110	255
98	16	83	59	2	..	..	..	16	6	..	..	..	.	7	..	..	..	7	1	140	288	256
1	..	5	3	..	..	..	..	3	3	..	..	..	..	..	..	..	..	..	..	6	6	257
117	5	89	42	1	..	..	..	5	1	..	..	..	..	..	1	..	..	8	..	191	369	258
109	5	73	34	1	..	..	..	5	1	..	..	..	..	..	1	..	..	8	..	173	343	
3	..	8	3	..	..	..	..	..	.	..	..	..	..	..	..	..	..	..	..	13	18	
5	..	8	5	..	..	..	..	..	..	..	..	..	..	..	..	..	..	..	..	5	8	
9	1	..	..	..	..	..	..	..	..	..	..	..	..	..	..	..	..	..	..	9	12	259
23	3	14	3	2	1	..	..	6	6	..	..	..	..	..	..	..	..	..	..	23	57	260
27	2	3	1	..	..	..	..	..	5	..	..	..	..	..	.	..	..	1	..	12	31	261
34	..	39	19	2	1	..	..	9	6	3	3	..	..	1	..	..	..	6	1	75	136	262
61	1	22	33	1	.	..	..	17	12	..	..	..	..	..	..	..	.	3	..	65	124	263

जनगणना का प्राथमिक सारांश

स्थानीय कोड नं.	गांव/वार्ड गणना ब्लाक का नाम	गांव का क्षेत्रफल एकड़ में नगर/वार्ड का वर्ग कि.मी.में	आबाद रिहायशी मकानों की संख्या	परिवारों की संख्या	गिने गये व्यक्तियों की कुल संख्या (बेघरबार और संस्थाओं में रहने वालों व्यक्तियों सहित)			अनुसूचित जातियां		अनुसूचित जन-जातियां		साक्षर एवं शिक्षित व्यक्ति		(I-IX) कुल काम करने वाले	
					व्यक्ति	पु.	स्त्री	पु.	स्त्री	पु.	स्त्री	पु.	स्त्री	पु.	स्त्री
1	2	3	4	5	6	7	8	9	10	11	12	13	14	15	16
	बड़गांव		39	54	263	127	136	8	14	51	54	51	12	79	29
	धनुहारपारा		15	17	76	42	34	..	..	39	27	4	1	25	17
264	बरबहली	346.00	11	14	65	32	33	4	4	7	7	9	4	19	5
265	भैंसगढी	381.00	27	31	149	75	74	..	..	48	44	23	2	50	10
266	राटरोट	182.00	6	8	29	13	16	1	1	12	15	5	1	10	..
267	सलिहारी	333.00	32	42	218	105	113	7	6	55	54	43	13	69	23
268	आमाघाट	2,563.00	79	143	703	341	362	16	17	284	309	69	20	225	41
	आमाघाट		40	57	293	142	151	6	10	105	115	49	19	89	21
	झिन्गोल		14	46	236	114	122	10	7	101	111	9	1	77	4
	मुड़ाडीपा		17	29	146	67	79	..	..	67	79	10	..	44	16
	दांदरी		8	11	28	18	10	..	..	11	4	1	..	15	..
269	कचकोबा	2,165.00	89	170	793	364	429	61	66	195	237	92	16	247	5
	कचकोबा		72	151	699	321	378	61	66	180	221	73	13	215	5
	कोलतापारा		11	12	67	29	38	..	..	1	3	19	3	22	..
	नक्टीमार		6	7	27	14	13	..	..	14	13	..	..	10	..
270	जरकेला	1,221.00	106	154	783	382	401	25	24	206	218	136	53	255	41
	जरकेला		46	65	326	163	163	20	21	63	56	60	25	112	18
	कुमर्रा पारा		22	26	138	61	77	3	3	58	74	18	4	43	13
	मूढीनार		38	63	319	158	161	2	..	85	88	58	24	100	10
271	नावापारा	454.00	34	59	266	128	138	29	35	83	92	32	4	77	..
272	बासनपाली	1,089.00	114	122	617	297	320	29	31	52	44	130	33	182	9
273	गोढी	1,110.00	139	224	1,006	486	520	51	62	197	192	243	71	283	168
274	तमनार	3,037.00	421	604	2,657	1,327	1,330	47	45	261	239	641	251	734	221
	तमनार		348	507	2,216	1,119	1,097	47	45	196	172	604	246	605	202
	कुचरीखार		32	44	200	95	105	..	..	20	30	20	2	58	11
	गोहड़ीडीपा		25	32	150	62	88	..	..	..	..	11	..	42	4
	बरभांठा		16	21	91	51	40	..	..	45	37	6	3	29	4
275	बागबाड़ी	425.00	35	53	308	152	156	5	4	12	14	29	19	87	5
276	बुड़िया	1,423.00	89	131	672	320	352	16	16	117	114	75	12	183	19
	बुड़िया		68	101	528	256	272	16	16	106	103	62	8	147	15
	भोगपुर		15	24	117	50	67	..	..	..	..	11	3	28	4
	कठर्रापारा		6	6	27	14	13	..	..	11	11	2	1	8	..
277	कुंजेमुरा	1,092.00	96	139	709	355	354	31	23	153	158	121	27	203	65
278	कोसमपाली	624.00	21	29	146	73	73	10	11	31	27	10	..	43	8
279	गारे	1,021.00	62	106	540	271	269	29	26	135	145	109	19	166	104
	गारे		19	32	165	82	83	9	10	68	69	37	3	51	26
	कलारपारा		5	8	52	29	23	..	..	4	4	17	5	12	5
	कंवरपारा		38	66	323	160	163	20	16	63	72	55	11	103	73
280	पाता	1,671.00	98	182	903	420	483	63	67	177	211	124	33	274	161
	पाता		37	70	332	159	173	30	30	50	51	37	7	100	68
	बांधापाली		61	112	571	261	310	33	37	127	160	87	26	174	93
281	मुड़ागांव	965.00	50	74	392	200	192	15	15	116	97	6	..	105	27
	मुड़ागांव		35	53	264	135	129	12	12	79	67	5	..	70	20
	उरांवपारा		15	21	128	65	63	3	3	37	30	1	..	35	7

काम करने वाले																						
I		II		III		IV		V(a)		V(b)		VI		VII		VIII		IX		X काम न करने वाले		
पु.	स्त्री	पु.	स्त्री	पु.	स्त्री	पु.	स्त्री	पु	स्त्री	पु.	स्त्री	पु.	स्त्री	पु.	स्त्री	पु.	स्त्री	पु.	स्त्री	पु.	स्त्री	स्थानीय कोड नं.
17	18	19	20	21	22	23	24	25	26	27	28	29	30	31	32	33	34	35	36	37	38	1
60	..	16	29	..	..	..	..	..	..	..	..	..	..	..	..	..	..	3	..	48	107	
1	1	6	4	1	..	..	..	17	12	..	..	..	..	..	..	..	..	..	..	17	17	
13	1	4	4	..	..	..	..	..	..	..	..	..	..	..	..	..	..	2	..	13	28	264
25	..	21	6	..	..	..	..	3	4	..	..	..	..	..	..	..	..	1	..	25	64	265
9	..	..	..	..	..	..	..	..	..	..	..	..	..	..	..	..	..	1	..	3	16	266
45	10	12	10	..	..	..	..	9	3	..	..	..	..	1	..	..	..	2	..	36	90	267
133	17	73	23	3	..	..	..	15	1	..	..	..	..	..	..	..	..	1	..	116	321	268
60	9	24	12	2	..	..	..	2	..	..	..	..	..	..	..	..	..	1	..	53	130	
57	3	19	1	1	..	..	..	..	..	..	..	..	..	..	..	..	..	..	..	37	118	
16	5	22	10	..	..	..	..	6	1	..	..	..	..	..	..	..	..	..	..	23	63	
..	..	8	..	..	..	..	..	7	..	..	..	..	..	..	..	..	..	..	..	3	10	
182	..	36	..	2	..	..	..	21	4	..	..	..	..	1	1	..	..	5	..	117	424	269
166	..	35	..	2	..	..	..	8	4	..	..	..	..	..	1	..	..	4	..	106	373	
16	..	1	..	..	..	..	..	3	..	..	..	..	..	1	..	..	..	1	..	7	38	
..	..	..	..	..	..	..	..	10	..	..	..	..	..	..	..	..	..	..	..	4	13	
137	14	97	16	..	..	..	..	7	7	1	..	..	..	3	3	..	..	10	1	127	360	270
66	4	35	6	..	..	..	..	2	4	..	..	..	..	1	3	..	..	8	1	51	145	
21	8	21	5	..	..	..	..	..	..	..	..	..	..	..	..	..	..	1	..	18	64	
50	2	41	5	..	..	..	..	5	3	1	..	..	..	2	..	..	..	1	..	58	151	
53	..	22	..	..	..	..	..	1	..	..	..	..	..	..	..	..	..	1	..	51	138	271
128	5	45	2	..	..	..	..	2	1	..	..	..	..	..	1	..	..	7	..	115	311	272
221	67	48	100	..	..	..	..	4	1	..	..	..	..	2	..	..	..	8	..	203	352	273
286	41	273	149	5	..	..	..	52	17	9	1	..	..	29	5	3	..	77	8	593	1,109	274
246	39	200	139	4	..	..	..	46	13	6	1	..	..	26	3	3	..	74	7	514	895	
19	2	30	3	1	..	..	..	6	4	..	..	..	..	2	2	..	..	..	..	37	94	
16	..	23	3	..	..	..	..	..	..	2	..	..	..	1	..	..	..	..	1	20	84	
5	..	20	4	..	..	..	..	..	..	1	..	..	..	..	..	..	..	3	..	22	36	
52	1	34	4	..	..	..	..	..	..	..	..	..	..	..	..	..	..	1	..	65	151	275
85	10	94	8	..	..	..	..	1	1	..	..	..	..	..	..	..	..	3	..	137	333	276
65	8	78	6	..	..	..	..	1	1	..	..	..	..	..	..	..	..	3	..	109	257	
14	2	14	2	..	..	..	..	..	..	..	..	..	..	..	..	..	..	..	..	22	63	
6	..	2	..	..	..	..	..	..	..	..	..	..	..	..	..	..	..	..	..	6	13	
120	27	65	34	3	1	..	..	1	1	..	..	..	..	4	..	..	..	10	2	152	289	277
18	1	19	7	2	..	..	..	2	..	..	..	..	..	..	..	..	..	2	..	30	65	278
92	63	49	34	..	..	..	..	8	5	1	..	1	..	5	1	4	..	6	1	105	165	279
30	17	16	9	..	..	..	..	1	..	..	..	..	..	1	..	1	..	2	..	31	57	
6	2	2	2	..	..	..	..	1	1	..	..	..	..	2	..	..	..	1	..	17	18	
56	44	31	23	..	..	..	..	6	4	1	..	1	..	2	1	3	..	3	1	57	90	
170	8	91	144	1	..	..	..	7	9	..	..	..	..	..	..	..	..	5	..	146	322	280
60	3	39	63	1	..	..	..	..	2	..	..	..	..	..	..	..	..	..	..	59	105	
110	5	52	81	..	..	..	..	7	7	..	..	..	..	..	..	..	..	5	..	87	217	
73	21	30	6	..	..	..	..	..	..	..	..	..	..	1	..	..	..	1	..	95	165	281
52	17	16	3	..	..	..	..	..	..	..	..	..	..	1	..	..	..	1	..	65	109	
21	4	14	3	..	..	..	..	..	..	..	..	..	..	..	..	..	..	..	..	30	56	

जनगणना का प्राथमिक सारांश

स्थानीय कोड नं.	गांव/वार्ड गणना ब्लाक का नाम	गांव का क्षेत्रफल एकड़ में नगर/वार्ड का वर्ग कि.मी.में	आबाद रिहायशी मकानों की संख्या	परिवारों की संख्या	गिने गये व्यक्तियों की कुल संख्या (बेघरबार और संस्थाओं में रहने वालों व्यक्तियों सहित)			अनुसूचित जातियां		अनुसूचित जन-जातियां		साक्षर एवं शिक्षित व्यक्ति		(I-IX) कुल काम करने वाले	
					व्यक्ति	पु.	स्त्री	पु.	स्त्री	पु.	स्त्री	पु.	स्त्री	पु.	स्त्री
1	2	3	4	5	6	7	8	9	10	11	12	13	14	15	16
282	टिहली रामपुर	669.00	31	61	279	136	143	13	16	56	52	11	..	81	36
283	सराई टोला	675.00	60	86	432	214	218	44	51	110	113	63	2	129	45
284	सारसमाल	723.00	44	78	384	193	191	..	..	127	114	47	2	115	36
285	आमगांव	1,350.00	181	217	1,155	562	593	39	38	254	281	188	96	364	75
	आमगांव		78	110	541	267	274	3	2	69	71	80	73	163	16
	सिदारपारा		95	99	552	263	289	36	36	156	186	104	23	178	59
	रावनगुड़ा		8	8	62	32	30	..	..	29	24	4	..	23	..
286	जांजगीर	1,382.00	98	155	700	349	351	49	41	199	204	101	30	203	19
	जांजगीर		32	65	294	147	147	42	36	97	101	33	3	82	7
	फिटिंगपारा		12	15	67	33	34	7	5	24	27	6	2	21	1
	दरीपारा		54	75	339	169	170	..	..	78	76	62	25	100	11
287	टपरगा	875.00	55	68	340	170	170	21	16	13	20	66	7	112	87
	टपरगा		51	63	313	159	154	21	16	2	4	64	6	104	85
	लब्दूपारा		4	5	27	11	16	..	..	11	16	2	1	8	2
288	टागरघाट	1,378.00	134	223	1,034	513	521	86	79	399	421	138	18	303	66
	टागरघाट		97	168	756	376	380	80	76	272	285	103	16	230	59
	चोंखपारा		5	9	41	18	23	..	..	18	23	1	..	11	..
	भोयपारा		8	13	74	35	39	..	..	35	39	9	1	20	5
	डुमरघुचा		24	33	163	84	79	6	3	74	74	25	1	42	2
289	डोंगामौहा	806.00	35	40	235	125	110	2	4	77	70	20	1	78	13
	डौगमौहा		17	21	119	63	56	2	4	17	20	19	1	43	1
	नुड़ाडीपा		18	19	116	62	54	..	..	60	50	1	..	35	12
290	तिलाई पारा	125.00	5	7	30	15	15	6	5	9	10	4	..	8	6
291	धौराभाठा	793.00	99	140	626	318	308	15	13	134	121	133	34	201	71
292	नागरमुड़ा	724.00	57	72	353	174	179	6	8	71	59	65	32	113	103
	नागरमुड़ा		44	56	269	136	143	6	8	49	46	50	27	86	51
	झाराटोह		13	16	84	48	36	..	..	22	13	15	5	27	22
293	बालजोर	666.00	23	42	204	103	101	4	6	90	84	11	3	64	4
294	गौरबहरी	1,121.00	120	178	852	416	436	50	50	151	158	117	23	210	18
	गौरबहरी सिदारपारा		54	69	343	163	180	18	19	52	64	54	15	84	7
	कुम्हारपारा		51	94	440	215	225	17	18	94	92	61	8	109	10
	फोकटपारा		15	15	69	38	31	15	13	5	2	2	...	17	1
295	झरना	1,191.00	122	209	980	502	478	38	29	251	269	143	18	321	12
	झरना सिदारपारा		77	116	565	292	273	31	26	79	91	85	10	177	9
	कंवरपारा		44	92	414	209	205	7	3	172	178	57	8	143	3
	नीमडीपा		1	1	1	1	..	..	..	..	..	1	..	1	..
296	झिकाबहाल	743.00	54	75	404	204	200	21	18	70	77	49	6	123	43
	झिकाबहाल		52	72	384	196	188	21	18	62	65	49	6	118	38
	बागबाड़ी सिवाला टिकरा		2	3	20	8	12	..	..	8	12	..	..	5	5
297	लिबरा	1,657.00	110	195	936	440	496	34	30	257	303	168	66	260	11
	लिबरा		87	166	817	378	439	34	30	213	259	145	61	218	11
	पठानडीपा		23	29	119	62	57	..	..	44	44	23	5	42	..
298	रायपारा	425.00	38	72	378	185	193	43	21	90	99	57	13	110	23
	रायपारा		38	72	378	185	193	43	21	90	99	57	13	110	23
	सिरसडोंड़ी		..	..	..	..	वीरान	..	..	..	..	..	..	..	..

काम करने वाले																						
I		II		III		IV		V(a)		V(b)		VI		VII		VIII		IX		X काम न करने वाले		
पु.	स्त्री	पु.	स्त्री	पु.	स्त्री	पु.	स्त्री	पु.	स्त्री	पु.	स्त्री	पु.	स्त्री	पु.	स्त्री	पु.	स्त्री	पु.	स्त्री	पु.	स्त्री	स्थानीय कोड नं.
17	18	19	20	21	22	23	24	25	26	27	28	29	30	31	32	33	34	35	36	37	38	1
41	3	38	33	..	..	..	..	1	..	..	..	..	..	..	..	..	..	1	..	55	107	282
95	34	27	11	..	..	..	..	3	..	..	..	..	..	..	..	1	..	3	..	85	173	283
59	..	54	35	..	..	..	..	2	1	..	..	..	..	..	..	..	..	..	..	78	155	284
207	14	113	42	..	..	..	..	18	13	..	..	..	..	13	2	..	..	13	4	198	518	285
94	3	42	2	..	..	..	..	9	6	..	..	..	..	8	1	..	..	10	4	104	258	
90	11	71	40	..	..	..	..	9	7	..	..	..	..	5	1	..	..	3	..	85	230	
23	..	..	..	..	..	..	..	..	..	..	..	..	..	..	..	..	..	..	..	9	30	
127	2	63	12	3	..	..	..	6	5	..	..	..	..	..	..	..	..	4	..	146	332	286
45	1	33	6	1	..	..	..	2	..	..	..	..	..	..	..	..	..	1	..	65	140	
12	..	6	..	2	..	..	..	1	1	..	..	..	..	..	..	..	..	..	..	12	33	
70	1	24	6	..	..	..	..	3	4	..	..	..	..	..	..	..	..	3	..	69	159	
72	41	20	42	..	..	..	..	16	4	..	..	..	..	..	..	..	..	4	..	58	83	287
68	41	17	40	..	..	..	..	16	4	..	..	..	..	..	..	..	..	3	..	55	69	
4	..	3	2	..	..	..	..	..	..	..	..	..	..	..	..	..	..	1	..	3	14	
181	39	96	20	..	..	..	..	18	6	..	..	..	..	4	1	..	..	4	..	210	455	288
137	34	74	18	..	..	..	..	11	6	..	..	..	..	4	1	..	..	4	..	146	321	
..	..	4	..	..	..	..	..	7	..	..	..	..	..	..	..	..	..	..	..	7	23	
13	4	7	1	..	..	..	..	..	..	..	..	..	..	..	..	..	..	..	..	15	34	
31	1	11	1	..	..	..	..	..	..	..	..	..	..	..	..	..	..	..	..	42	77	
46	..	31	13	..	..	..	..	..	..	..	..	..	..	..	..	..	..	1	..	47	97	289
41	..	1	1	..	..	..	..	..	..	..	..	..	..	..	..	..	..	1	..	20	55	
5	..	30	12	..	..	..	..	..	..	..	..	..	..	..	..	..	..	..	..	27	42	
6	2	1	4	..	..	..	..	..	..	..	..	..	..	..	..	..	..	1	..	7	9	290
85	22	75	46	..	..	..	..	13	1	10	2	..	..	8	..	..	..	10	..	117	237	291
68	63	42	38	..	..	..	..	2	2	..	..	..	..	..	..	..	..	1	..	61	76	292
54	50	29	29	..	..	..	..	2	2	..	..	..	..	..	..	..	..	1	..	40	62	
14	13	13	9	..	..	..	..	..	..	..	..	..	..	..	..	..	..	..	..	21	14	
52	..	8	2	1	1	..	..	2	1	..	..	..	..	..	..	..	..	1	..	39	97	293
133	3	72	15	..	..	..	..	1	..	..	..	..	..	..	..	..	..	4	..	206	418	294
56	1	25	6	..	..	..	..	..	..	..	..	..	..	..	..	..	..	3	..	79	173	
73	2	34	8	..	..	..	..	1	..	..	..	..	..	..	..	..	..	1	..	106	215	
4	..	13	1	..	..	..	..	..	..	..	..	..	..	..	..	..	..	..	..	21	30	
223	6	88	5	..	..	..	..	..	..	..	..	..	..	3	..	..	..	7	1	181	466	295
103	5	65	4	..	..	..	..	..	..	..	..	..	..	3	..	..	..	6	..	115	264	
119	1	23	1	..	..	..	..	..	..	..	..	..	..	..	..	..	..	1	1	66	202	
1	..	..	..	..	..	..	..	..	..	..	..	..	..	..	..	..	..	..	..	..	..	
67	2	42	38	..	..	..	..	9	2	..	..	..	..	1	1	..	..	4	..	81	157	296
67	2	37	33	..	..	..	..	9	2	..	..	..	..	1	1	..	..	4	..	78	150	
..	..	5	5	..	..	..	..	..	..	..	..	..	..	..	..	..	..	..	..	3	7	
184	4	54	7	1	..	..	..	4	..	..	..	..	..	..	..	..	..	17	..	180	485	297
167	4	40	7	..	..	..	..	3	..	..	..	..	..	..	..	..	..	8	..	160	428	
17	..	14	..	1	..	..	..	1	..	..	..	..	..	..	..	..	..	9	..	20	57	
70	3	27	15	..	..	..	..	6	4	..	..	..	..	..	1	..	..	7	..	75	170	298
70	3	27	15	..	..	..	..	6	4	..	..	..	..	..	1	..	..	7	..	75	170	
..	..	..	..	..	..	..	..	..	..	बीरान		..	..	..	..	..	..	..	—	..	..	

जनगणना का प्राथमिक सारांश

स्थानीय कोड नं.	गांव/वार्ड गणना ब्लाक का नाम	गांव का क्षेत्रफल एकड़ में नगर/वार्ड का वर्ग कि.मी.में	आबाद रिहायशी मकानों की संख्या	परिवारों की संख्या	गिने गये व्यक्तियों की कुल संख्या (बेघरबार और संस्थाओं में रहने वालों व्यक्तियों सहित)			अनुसूचित जातियां		अनुसूचित जन-जातियां		साक्षर एवं शिक्षित व्यक्ति		(I-IX) कुल काम करने वाले	
					व्यक्ति	पु.	स्त्री	पु.	स्त्री	पु.	स्त्री	पु.	स्त्री	पु.	स्त्री
1	2	3	4	5	6	7	8	9	10	11	12	13	14	15	16
299	समकेरा	1,367.00	138	216	1,070	517	553	105	101	195	215	255	59	324	79
	समकेरा		81	132	660	324	336	93	91	98	98	170	50	192	55
	बैगापारा		15	27	140	67	73	12	10	44	54	19	1	45	4
	तिलईपारा		42	57	270	126	144	..	..	53	63	66	8	87	20
300	अमलीढ़ोड़ा	526.00	49	87	446	227	219	41	36	125	126	52	11	148	46
301	करमागढ़	507.00	37	51	253	114	139	10	12	72	87	42	6	70	21
	करमागढ़		13	18	110	45	65	..	..	41	59	14	3	31	9
	डीपापारा		6	8	27	15	12	2	3	6	4	6	..	9	..
	खाल्हेपारा		18	25	116	54	62	8	9	25	24	22	3	30	12
302	केनानीबहरा	114.00	9	12	59	29	30	2	3	1	1	13	8	19	..
303	जोबरी	891.00	64	109	538	273	265	17	12	128	123	81	22	175	21
	जोबरी		52	96	478	245	233	15	10	105	100	76	16	154	15
	डीपापारा		12	13	60	28	32	2	2	23	23	5	6	21	6
304	देवगांव	1,423.00	107	166	810	363	447	47	53	127	162	127	23	237	85
	देवगांव		77	121	611	267	344	16	20	113	149	113	22	169	44
	डीपापारा		7	12	51	24	27	5	10	9	8	8	1	18	8
	पत्रापाली		5	6	18	8	10	..	..	3	2	..	..	7	6
	माझोपारा		18	27	130	64	66	26	23	2	3	6	..	43	27
305	पडिगाव	1,431.00	146	211	1,026	470	556	94	115	209	236	177	34	296	87
	पडिगाव		73	100	487	222	265	8	6	79	83	108	32	134	22
	गाडापारा		29	39	188	82	106	82	106	..	..	17	..	52	8
	नवाडीह		15	20	83	45	38	..	..	26	23	13	2	28	4
	नवापारा		29	52	268	121	147	4	3	104	130	39	..	82	53
306	पाली	170.00	15	24	120	55	65	7	11	41	44	24	2	36	9
307	महलाई	2,166.00	212	362	1,816	907	909	84	81	516	524	152	35	592	189
	महलाई		167	285	1,399	689	710	83	79	362	369	136	33	452	162
	लिहीपारा		17	28	144	85	59	..	..	34	27	2	..	50	6
	झारगावपारा		19	29	179	90	89	..	..	78	79	14	2	57	11
	फिटिंग पारा		9	20	94	43	51	1	2	42	49	..	..	33	10
308	औराजोर	478.00	29	44	236	115	121	28	33	81	80	11	3	69	38
309	कार्रापाली	451.00	43	81	378	193	185	11	8	83	77	43	6	115	64
310	कुशमेल	212.00	21	27	130	66	64	2	3	19	16	36	11	39	4
311	केशरचूवा	521.00	47	73	393	204	189	38	33	142	130	49	6	129	69
	केशरचुवा		43	68	363	188	175	38	33	126	116	38	6	121	65
	मुईयापारा		4	5	30	16	14	..	..	16	14	11	..	8	4
312	खुरुसलेगा	1,583.00	148	235	1,097	527	570	33	32	217	267	182	34	356	55
	खुरुसलेगा		97	155	741	345	396	33	32	217	267	139	30	239	35
	नायकपारा		11	12	51	27	24	..	..	..	..	7	1	16	3
	लांभडाड		40	68	305	155	150	..	..	..	..	36	3	101	17
313	चकाबहाल	256.00	26	28	132	68	64	2	3	39	34	12	1	40	13
	चकाबहाल		21	23	114	59	55	2	3	39	34	12	1	34	8
	माझीपारा		5	5	18	9	9	..	..	..	..	..	..	6	5
314	जामपाली	62.00	..	..	..	..	..	वीरान	..	..	..	..	..	..	..
315	बरकछार	360.00	45	62	272	127	145	12	13	63	74	70	26	71	5

काम करने वाले																						स्थानीय कोड नं.
I		II		III		IV		V(a)		V(b)		VI		VII		VIII		IX		X काम न करने वाले		
पु.	स्त्री	पु.	स्त्री	पु.	स्त्री	पु.	स्त्री	पु.	स्त्री	पु.	स्त्री	पु.	स्त्री	पु.	स्त्री	पु.	स्त्री	पु.	स्त्री	पु.	स्त्री	
17	18	19	20	21	22	23	24	25	26	27	28	29	30	31	32	33	34	35	36	37	38	1
212	41	101	32	..	..	..	..	4	3	..	..	..	..	1	2	..	..	6	1	193	474	299
134	25	48	24	..	..	..	..	4	3	..	..	..	..	1	2	..	..	5	1	132	281	
32	3	13	1	..	..	..	..	..	..	..	..	..	..	..	..	..	..	..	..	22	69	
46	13	40	7	..	..	..	..	..	..	..	..	..	..	..	..	..	..	1	..	39	124	
84	21	58	21	..	..	..	..	5	3	..	..	..	..	..	..	..	..	1	1	79	173	300
46	7	19	13	..	..	..	..	2	1	..	..	..	..	..	..	..	..	3	..	44	118	301
24	5	7	4	..	..	..	..	..	..	..	..	..	..	..	..	..	..	..	..	14	56	
3	..	4	..	..	..	..	..	..	..	..	..	..	..	..	..	..	..	2	..	6	12	
19	2	8	9	..	..	..	..	2	1	..	..	..	..	..	..	..	..	1	..	24	50	
16	..	2	..	..	..	..	..	1	..	..	..	..	..	..	..	..	..	..	..	10	30	302
141	10	31	10	..	..	..	..	1	1	..	..	..	..	..	..	..	..	2	..	98	244	303
125	7	27	7	..	..	..	..	1	1	..	..	..	..	..	..	..	..	1	..	91	218	
16	3	4	3	..	..	..	..	..	..	..	..	..	..	..	..	..	..	1	..	7	26	
167	36	61	48	..	..	..	..	4	..	2	1	..	..	..	..	..	..	3	..	126	362	304
136	19	30	24	..	..	..	..	..	..	1	1	..	..	..	..	..	..	2	..	98	300	
13	5	4	3	..	..	..	..	..	..	..	..	..	..	..	..	..	..	1	..	6	19	
..	1	2	5	..	..	..	..	4	..	1	..	..	..	..	..	..	..	..	..	1	4	
18	11	25	16	..	..	..	..	..	..	..	..	..	..	..	..	..	..	..	..	21	39	
177	70	105	12	1	..	..	..	4	5	2	..	..	..	1	..	..	..	6	..	174	469	305
75	14	50	4	1	..	..	..	3	4	..	..	..	..	1	..	..	..	4	..	88	243	
12	3	38	5	..	..	..	..	..	..	1	..	..	..	..	..	..	..	1	..	30	98	
18	4	8	..	..	..	..	..	1	..	..	..	..	..	..	..	..	..	1	..	17	34	
72	49	9	3	..	..	..	..	..	1	1	..	..	..	..	..	..	..	..	..	39	94	
21	3	14	6	..	..	..	..	..	..	..	..	..	..	..	..	..	..	1	..	19	56	306
360	62	184	86	..	..	..	..	35	39	..	..	..	..	4	..	..	..	9	2	315	720	307
278	59	127	63	..	..	..	..	34	38	..	..	..	..	4	..	..	..	9	2	237	548	
25	..	25	6	..	..	..	..	..	..	..	..	..	..	..	..	..	..	..	..	35	53	
35	..	22	11	..	..	..	..	..	..	..	..	..	..	..	..	..	..	..	..	33	78	
22	3	10	6	..	..	..	..	1	1	..	..	..	..	..	..	..	..	..	..	10	41	
52	20	12	15	..	..	..	..	4	3	..	..	..	..	..	..	..	..	1	..	46	83	308
62	29	45	29	..	..	..	..	6	5	..	..	..	..	..	1	..	..	2	..	78	121	309
25	..	12	2	..	1	..	..	1	..	..	..	..	..	..	1	..	..	1	..	27	60	310
70	33	54	32	1	1	..	..	1	3	..	..	..	..	1	..	..	..	2	..	75	120	311
63	29	53	32	1	1	..	..	1	3	..	..	..	..	1	..	..	..	2	..	67	110	
7	4	1	..	..	..	..	..	..	..	..	..	..	..	..	..	..	..	..	..	8	10	
229	11	110	42	..	..	..	..	9	2	..	..	1	..	..	..	..	..	7	..	171	515	312
152	8	71	25	..	..	..	..	8	2	..	..	1	..	..	..	..	..	7	..	106	361	
6	1	10	2	..	..	..	..	..	..	..	..	..	..	..	..	..	..	..	..	11	21	
71	2	29	15	..	..	..	..	1	..	..	..	..	..	..	..	..	..	..	..	54	133	
21	..	6	..	..	..	..	..	12	13	..	..	..	..	..	..	..	..	1	..	28	51	313
21	..	6	..	..	..	..	..	6	8	..	..	..	..	..	..	..	..	1	..	25	47	
..	..	..	..	..	..	..	..	6	5	..	..	..	..	..	..	..	..	..	..	3	4	
..	..	..	..	..	..	..	..	..	..	बीरान	..	..	..	..	..	..	..	..	..	..	..	314
47	4	17	1	2	..	..	..	1	..	..	..	..	..	1	..	..	..	3	..	56	140	315

जनगणना का प्राथमिक सारांश

स्थानीय कोड नं.	गांव/वार्ड गणना ब्लाक का नाम	गांव का क्षेत्रफल एकड़ में नगर/वार्ड का वर्ग कि.मी.में	आबाद रिहायशी मकानों की संख्या	परिवारों की संख्या	गिने गये व्यक्तियों की कुल संख्या (बेघरबार और संस्थाओं में रहने वालों व्यक्तियों सहित)			अनुसूचित जातियां		अनुसूचित जन-जातियां		साक्षर एवं शिक्षित व्यक्ति		(I-IX) कुल काम करने वाले	
					व्यक्ति	पु.	स्त्री	पु.	स्त्री	पु.	स्त्री	पु.	स्त्री	पु.	स्त्री
1	2	3	4	5	6	7	8	9	10	11	12	13	14	15	16
316	बिजना	1,285.00	116	190	959	449	510	44	30	102	125	209	79	297	63
317	भगोरा	775.00	65	90	416	210	206	22	17	91	91	85	50	136	3
	भगोरा		59	81	394	199	195	21	16	81	81	81	46	127	3
	गुड़रूखोल		4	6	12	5	7	1	1	4	6	4	4	5	..
	धनुहारपारा		2	3	10	6	4	..	..	6	4	..	..	4	..
318	हमीरपुर	998.00	106	174	830	407	423	24	26	121	123	186	69	256	114
319	भवानीपुर	168.00	30	30	155	75	80	10	14	34	39	3	..	44	1
320	माडो	..	23	30	161	86	75	..	..	86	75	8	1	56	9
	माडो		18	25	132	69	63	..	..	69	63	7	1	45	7
	दर्रीपारा		3	3	21	12	9	..	..	12	9	1	..	6	2
	सरनापारा		2	2	8	5	3	..	..	5	3	..	..	5	..
321	नवागांव	..	26	30	127	59	68	1	1	26	42	3	..	45	2
322	राजाआमा	637.00	46	46	356	171	185	5	7	67	71	76	8	111	88
	राजाआमा		46	46	356	171	185	5	7	67	71	76	8	111	88
	माटीपहाड़		..	..	..	..		वीरान	..	..	..	..	..	..	..
323	सहसपुर	592.00	31	43	200	97	103	14	18	71	74	11	1	65	49
	सहसपुर		20	30	135	68	67	12	14	49	50	9	1	49	35
	नवाडीह		11	13	65	29	36	2	4	22	24	2	..	16	14
324	सुहाई वनग्राम	350.00	6	6	40	21	19	..	..	..	..	7	..	11	2

काम करने वाले																					
I		II		III		IV		V(a)		V(b)		VI		VII		VIII		IX		X काम न करने वाले		
पु.	स्त्री	पु.	स्त्री	पु.	स्त्री	पु.	स्त्री	पु.	स्त्री	पु.	स्त्री	पु.	स्त्री	पु.	स्त्री	पु.	स्त्री	पु.	स्त्री	पु.	स्त्री	स्थानीय कोड नं.
17	18	19	20	21	22	23	24	25	26	27	28	29	30	31	32	33	34	35	36	37	38	1
179	5	91	56	..	..	..	..	15	..	..	..	..	..	3	2	..	..	9	..	152	447	316
68	..	58	1	..	..	..	..	4	2	..	..	..	..	..	..	1	..	5	..	74	203	317
64	..	54	1	..	..	..	..	3	2	..	..	..	..	..	..	1	..	5	..	72	192	
4	..	1	..	..	..	..	..	..	..	..	..	..	..	..	..	..	..	..	..	..	7	
..	..	3	..	..	..	..	..	1	..	..	..	..	..	..	..	..	..	..	..	2	4	
123	53	87	37	3	..	..	..	18	18	1	1	..	..	4	1	..	..	20	4	151	309	318
40	1	3	..	..	..	..	..	..	..	..	..	..	..	..	..	..	..	1	..	31	79	319
51	5	5	4	..	..	..	..	..	..	..	..	..	..	..	..	..	..	..	..	30	66	320
42	5	3	2	..	..	..	..	..	..	..	..	..	..	..	..	..	..	..	..	24	56	
4	..	2	2	..	..	..	..	..	..	..	..	..	..	..	..	..	..	..	..	6	7	
5	..	..	..	..	..	..	..	..	..	..	..	..	..	..	..	..	..	..	..	..	3	
26	..	17	2	..	..	..	..	1	..	..	..	..	..	..	..	..	..	1	..	14	66	321
96	82	10	3	2	..	..	..	2	3	..	..	..	..	..	..	..	..	1	..	60	97	322
96	82	10	3	2	..	..	..	2	3	..	..	..	..	..	..	..	..	1	..	60	97	
..	..	..	..	..	..	..	..	..	..	..	वीरान	..	..	..	..	..	..	..	..	..	..	
43	32	19	16	..	..	..	..	2	1	..	..	..	..	..	..	..	..	1	..	32	54	323
37	28	10	6	..	..	..	..	2	1	..	..	..	..	..	..	..	..	..	..	19	32	
6	4	9	10	..	..	..	..	..	..	..	..	..	..	..	..	..	..	1	..	13	22	
11	2	..	..	..	..	..	..	..	..	..	..	..	..	..	..	..	..	..	..	10	17	324

जनगणना का प्राथमिक सारांश

स्थानीय कोड नं.	गांव/वार्ड गणना ब्लाक का नाम	गांव का क्षेत्रफल एकड़ में नगर/वार्ड का वर्ग कि.मी.में	आबाद रिहायशी मकानों की संख्या	परिवारों की संख्या	गिने गये व्यक्तियों की कुल संख्या (बेघरबार और संस्थाओं में रहने वालों व्यक्तियों सहित)			अनुसूचित जातियां		अनुसूचित जन-जातियां		साक्षर एवं शिक्षित व्यक्ति		(I-IX) कुल काम करने वाले	
					व्यक्ति	पु.	स्त्री	पु.	स्त्री	पु.	स्त्री	पु.	स्त्री	पु.	स्त्री
1	2	3	4	5	6	7	8	9	10	11	12	13	14	15	16
40/4	रायगढ़ तहसील (ग्रामीण)	1,295.3	45,716		109,217			13,535		31,071		42,466		65,740	
			32,714		221,320			112,103		13,650		32,583		11,360	
														18,806	
1	कटौद	1,574.00	105	154	615	280	335	6	16	191	224	43	6	197	168
	कटौद		85	124	495	220	275	5	11	150	183	42	6	159	140
	कोसमपाली		15	23	91	48	43	..	..	31	30	1	..	30	21
	शवनभाटा		5	7	29	12	17	1	5	10	11	..	..	8	7
2	केवाली	1,776.00	121	181	754	372	382	27	27	204	221	73	4	239	135
	केवाली		115	175	730	361	369	27	27	195	210	73	4	232	129
	प्राषड़ीपा		6	6	24	11	13	..	..	9	11	..	..	7	6
3	खड़गांव	1,003.00	96	148	686	327	359	6	13	212	250	102	11	206	62
4	गोरपार	910.00	94	163	728	347	381	61	79	216	239	149	11	235	74
5	मिनगांव	1,654.00	83	130	503	252	251	22	20	178	179	80	18	162	57
6	करौवाडीह	525.00	50	60	281	139	142	1	1	39	44	66	23	91	12
7	काफरमार	1,939.00	125	126	702	360	342	5	8	267	255	56	8	200	11
	काफरमार		102	103	594	306	288	5	8	213	201	52	7	169	9
	दर्रीपारा		23	23	108	54	54	..	..	54	54	4	1	31	2
8	कुर्द	2,307.00	60	60	597	286	311	9	11	178	199	45	4	178	13
9	जोबी	4,006.00	333	338	1,519	750	769	32	27	505	562	306	59	388	164
10	बगझर	678.00	16	16	75	30	45	2	2	10	15	2	..	19	..
11	चिनाकठर्रा	284.00	23	23	118	58	60	..	..	27	28	5	1	31	7
12	डेराडीह	388.00	40	41	175	80	95	4	7	70	77	9	3	50	8
13	तुमीड़ीह	758.00	45	45	223	109	114	7	9	88	90	15	..	60	7
14	नगोई	1,660.00	165	165	837	423	414	29	27	241	219	108	15	266	99
	चौकपारा		7	7	41	24	17	7	7	10	5	3	..	9	1
	नगोई		139	139	704	349	355	19	19	185	174	101	15	225	89
	नवाडीह		19	19	92	50	42	3	1	46	40	4	..	32	9
15	नन्दगांव	1,117.00	136	138	637	310	327	9	7	209	216	70	7	191	45
	नन्दगांव		12	12	47	22	25	5	4	16	15	6	..	16	6
	नवाडीह		124	126	590	288	302	4	3	193	201	64	7	175	39
16	बर्रा	2,755.00	306	325	1,457	707	750	23	28	455	493	269	25	456	85
	बर्रा		259	276	1,237	599	638	21	27	382	414	236	17	393	66
	चमकटा		6	8	34	21	13	..	..	11	10	3	..	13	3
	रावनभाटा		41	41	186	87	99	2	1	62	69	30	8	50	16
17	कसोईपाली	729.00	73	109	480	245	235	36	38	152	152	94	7	150	38
18	कोठारडीह	305.00	..	..	..	वीरान		..	..	..	..	..	..	..	..
19	कोठीकुंड़ा	438.00	25	33	134	61	73	2	3	33	44	12	3	43	5
20	खम्हार	1,059.00	74	124	504	245	259	21	16	202	214	107	21	158	12
21	गांड़ापाली	344.00	52	87	404	188	216	11	17	174	197	38	5	119	53
22	पुछियापाली	920.00	48	72	302	142	160	18	13	88	108	27	2	95	45
23	फरकानारा	1,471.00	73	120	541	262	279	12	16	212	223	26	1	174	90
24	टांड़ापारा	1,054.00	64	88	368	170	198	25	28	96	118	23	2	104	58
25	साजापाली	248.00	54	64	269	132	137	4	4	26	23	56	11	83	7
26	अगासमार	403.00	32	40	197	96	101	2	3	87	90	17	..	50	14
27	कुकरी चोली	528.00	23	40	173	73	100	5	5	57	82	16	..	47	5
28	गरवा	1,109.00	85	131	540	262	278	24	31	144	154	91	11	146	27

काम करने वाले																						
I		II		III		IV		V(a)		V(b)		VI		VII		VIII		IX		X काम न करने वाले		
पु.	स्त्री	पु.	स्त्री	पु.	स्त्री	पु.	स्त्री	पु.	स्त्री	पु.	स्त्री	पु.	स्त्री	पु.	स्त्री	पु.	स्त्री	पु.	स्त्री	पु.	स्त्री	स्थानीय कोड नं.
17	18	19	20	21	22	23	24	25	26	27	28	29	30	31	32	33	34	35	36	37	38	1
36,426		20,541		1,194		116		2,143		1,204		495		693		272		2,656		43,477		40/4
	7,439		8,896		188		78		1,338		230		71		294		1		271		93,297	
130	104	61	49	..	..	..	..	1	15	1	..	..	..	1	..	..	..	3	..	83	167	1
115	97	38	28	..	..	..	..	1	15	1	..	..	..	1	..	..	..	3	..	61	135	
10	2	20	19	..	..	..	..	..	..	..	..	..	..	..	..	..	..	..	..	18	22	
5	5	3	2	..	..	..	..	..	..	..	..	..	..	..	..	..	..	..	..	4	10	
192	99	38	32	..	..	..	..	5	4	..	..	..	..	..	..	..	..	4	..	133	247	2
186	93	37	32	..	..	..	..	5	4	..	..	..	..	..	..	..	..	4	..	129	240	
6	6	1	..	..	..	..	..	..	..	..	..	..	..	..	..	..	..	..	..	4	7	
169	50	33	11	..	..	..	..	2	1	..	..	..	..	..	..	..	..	2	..	121	297	3
160	42	49	19	1	1	..	..	15	12	..	..	..	..	..	..	1	..	9	..	112	307	4
123	21	31	33	..	..	..	..	3	3	1	..	..	..	1	..	..	..	3	..	90	194	5
61	7	24	5	..	..	..	..	2	..	1	..	..	..	1	..	..	..	2	..	48	130	6
148	5	47	1	..	..	..	..	3	5	..	..	..	..	..	..	..	..	2	..	160	331	7
127	3	37	1	..	..	..	..	3	5	..	..	..	..	..	..	..	..	2	..	137	279	
21	2	10	..	..	..	..	..	..	..	..	..	..	..	..	..	..	..	..	..	23	52	
142	6	25	5	..	..	..	..	10	2	..	..	..	..	..	..	..	..	1	..	108	298	8
239	108	114	52	4	..	..	..	18	4	..	..	..	..	4	..	..	..	9	..	362	605	9
12	..	5	..	..	..	..	..	1	..	..	..	..	..	..	..	..	..	1	..	11	45	10
24	5	6	2	..	..	..	..	..	..	..	..	..	..	..	..	..	..	1	..	27	53	11
42	5	5	3	..	..	..	..	..	..	1	..	..	..	..	..	..	..	2	..	30	87	12
49	5	9	2	..	..	1	..	..	..	..	..	..	..	..	..	..	..	1	..	49	107	13
167	57	82	36	..	..	..	..	6	6	..	..	..	..	3	..	..	..	8	..	157	315	14
..	..	6	..	..	..	..	..	3	1	..	..	..	..	..	..	..	..	..	..	15	16	
159	55	53	29	..	..	..	..	2	5	..	..	..	..	3	..	..	..	8	..	124	266	
8	2	23	7	..	..	..	..	1	..	..	..	..	..	..	..	..	..	..	..	18	33	
147	28	36	12	..	..	..	..	5	5	..	..	..	..	..	..	..	..	3	..	119	282	15
10	3	5	3	..	..	..	..	..	..	..	..	..	..	..	..	..	..	1	..	6	19	
137	25	31	9	..	..	..	..	5	5	..	..	..	..	..	..	..	..	2	..	113	263	
345	50	81	21	1	..	..	..	7	10	..	1	..	..	2	2	2	..	18	1	251	665	16
305	38	73	19	..	..	..	..	3	6	..	..	..	..	..	2	2	..	10	1	206	572	
4	..	2	2	..	..	..	..	3	1	..	..	..	..	..	..	..	..	4	..	8	10	
36	12	6	..	1	..	..	..	1	3	..	1	..	..	2	..	..	..	4	..	37	83	
81	15	58	19	2	..	..	..	1	4	1	..	..	..	..	..	..	..	7	..	95	197	17
..	..	..	..	..	..	..	..	..	..	वीरान	..	..	..	..	..	..	..	...	..	..	..	18
35	2	7	3	..	..	..	..	..	..	..	..	..	..	..	..	..	..	1	..	18	68	19
122	8	29	2	..	..	..	..	4	2	..	..	..	..	..	..	..	..	3	..	87	247	20
97	42	19	11	..	..	..	..	..	..	..	..	..	..	1	..	..	..	2	..	69	163	21
68	25	20	14	..	..	..	..	3	6	..	..	..	..	..	..	..	..	4	..	47	115	22
105	44	55	36	2	1	..	..	6	7	2	..	..	..	..	..	..	..	4	2	88	189	23
68	29	28	22	..	..	..	..	7	7	..	..	..	..	..	..	..	..	1	..	66	140	24
62	3	17	3	..	..	..	..	3	1	..	..	..	..	..	..	..	..	1	..	49	130	25
42	..	7	14	..	..	..	..	..	..	..	..	..	..	1	..	..	..	..	..	46	87	26
35	1	8	1	..	..	..	..	3	3	..	..	..	..	..	..	..	..	1	..	26	95	27
124	22	17	5	2	..	..	..	..	..	..	..	..	..	..	..	..	..	3	..	116	251	28

जनगणना का प्राथमिक सारांश

स्थानीय कोड नं.	गांव/वार्ड गणना ब्लाक का नाम	गांव का क्षेत्रफल एकड़ में नगर/वार्ड का वर्ग कि.मी.में	आबाद रिहायशी मकानों की संख्या	परिवारों की संख्या	गिने गये व्यक्तियों की कुल संख्या (बेघरबार और संस्थाओं में रहने वालों व्यक्तियों सहित)			अनुसूचित जातियां		अनुसूचित जन-जातियां		साक्षर एवं शिक्षित व्यक्ति		(I-IX) कुल काम करने वाले	
					व्यक्ति	पु.	स्त्री	पु.	स्त्री	पु.	स्त्री	पु.	स्त्री	पु.	स्त्री
1	2	3	4	5	6	7	8	9	10	11	12	13	14	15	16
29	छिरपानी	516.00	29	45	228	109	119	10	13	95	104	16	3	68	23
30	छोटे जामपाली	552.00	34	31	173	91	82	5	5	67	60	10	..	54	10
31	छोटे पंडर मुन्ड़ा	949.00	37	108	506	244	262	6	4	211	225	68	5	149	43
32	डोमनारा	647.00	28	61	253	131	122	10	6	67	68	13	1	84	57
	डोमनारा		26	41	204	107	97	6	4	64	61	6	..	65	44
	कालरी		2	20	49	24	25	4	2	3	7	7	1	19	13
33	तेंदुमुन्डी	936.00	59	72	326	169	157	8	7	139	130	41	11	104	8
	तेंदुमुन्डी		57	70	320	165	155	6	6	139	130	40	11	102	8
	कुम्हारदीपा		2	2	6	4	2	2	1	..	..	1	..	2	..
34	देहजरी	884.00	74	107	466	228	238	31	37	61	61	85	5	140	37
	देहजरी		69	96	431	211	220	30	36	60	58	80	5	127	34
	दपगई		2	5	13	7	6	1	1	1	3	4	..	5	3
	तुरीपारा		3	6	22	10	12	..	..	..	..	1	..	8	..
35	बरमौना	858.00	67	96	469	227	242	16	14	90	99	82	10	141	19
36	भाड़पथरा	738.00	44	106	396	185	211	21	21	83	92	27	..	132	27
	आड़पथरा		34	93	346	155	191	9	13	83	92	25	..	110	26
	डीपापारा		10	13	50	30	20	12	8	..	..	2	..	22	1
37	चोढ़ा	713.00	77	120	555	256	299	16	15	188	215	75	5	172	42
	सिदारपारा		32	63	265	126	139	9	11	93	104	47	4	80	20
	दरीभाठा		26	33	155	72	83	..	..	51	47	15	1	50	5
	जूनाडीह		19	24	135	58	77	7	4	44	64	13	..	42	17
38	जामझोर	496.00	41	52	238	121	117	14	17	82	70	22	4	64	1
39	पामगढ़	662.00	97	116	586	282	304	12	9	63	72	55	10	174	11
40	बानी पाथर	513.00	96	120	573	271	302	20	29	19	15	85	8	158	30
41	भालूनारा	602.00	47	81	339	157	182	26	22	71	90	53	15	109	108
42	भेलवाडीह	637.00	60	86	467	228	239	3	6	2	5	95	30	127	10
	भेलवाडीह		53	75	425	206	219	1	3	2	5	90	30	118	9
	नवाडीह		7	11	42	22	20	2	3	..	..	5	..	9	1
43	मदनपुर	612.00	89	149	662	343	319	95	91	74	80	114	17	199	16
	मदनपुर		56	101	467	252	215	84	77	40	38	98	17	141	11
	केनामाठा		33	48	195	91	104	11	14	34	42	16	..	58	5
44	नवागांव	409.00	55	82	408	199	209	26	19	64	74	65	..	122	12
	नवागांव		40	63	326	162	164	19	15	48	46	52	..	95	7
	नवाडीह		15	19	82	37	45	7	4	16	28	13	..	27	5
45	आमाडोल	137.00	26	29	104	51	53	14	20	20	16	9	1	31	3
46	छोटे देवगांव	598.00	60	82	437	211	226	19	17	28	38	99	29	126	48
47	ठुसेकेला	831.00	114	171	796	387	409	61	67	89	91	162	46	217	174
48	पतरा पाली	563.00	52	114	496	240	256	22	33	196	198	24	2	142	83
49	परसा पाली	382.00	54	83	418	198	220	10	14	65	78	96	31	112	2
	ब्राह्मणपारा		31	47	235	108	127	6	8	24	38	56	24	61	1
	माझीपारा		23	36	183	90	93	4	6	41	40	40	7	51	1
50	परस कोल	473.00	84	123	582	295	287	58	47	76	83	131	22	187	42
	गोंडपारा		60	87	369	187	182	58	47	76	83	85	19	117	24
	तेलीपारा		24	36	213	108	105	..	..	..	..	46	3	70	18

काम करने वाले																					
I		II		III		IV		V(a)		V(b)		VI		VII		VIII		IX		X काम न करने वाले		स्थानीय कोड नं.
पु.	स्त्री	पु.	स्त्री	पु.	स्त्री	पु.	स्त्री	पु.	स्त्री	पु.	स्त्री	पु.	स्त्री	पु.	स्त्री	पु.	स्त्री	पु.	स्त्री	पु.	स्त्री	
17	18	19	20	21	22	23	24	25	26	27	28	29	30	31	32	33	34	35	36	37	38	1
49	9	16	14	..	..	1	..	..	..	..	..	..	..	..	..	..	..	2	..	41	96	29
34	4	5	..	..	..	..	..	13	6	..	..	..	..	1	..	..	..	1	..	37	72	30
110	28	30	13	1	..	2	..	2	2	..	..	..	..	1	..	..	..	3	..	95	219	31
51	1	9	43	..	..	17	11	5	2	..	..	..	..	1	..	..	..	1	..	47	65	32
51	1	8	41	..	..	..	..	5	2	..	..	..	..	..	..	..	..	1	..	42	53	
..	..	1	2	..	..	17	11	..	..	..	..	..	..	1	..	..	..	..	..	5	12	
91	5	5	1	1	..	..	..	4	2	..	..	..	..	..	..	..	..	3	..	65	149	33
89	5	5	1	1	..	..	..	4	2	..	..	..	..	..	..	..	..	3	..	63	147	
2	..	..	..	..	..	..	..	..	..	..	..	..	..	..	..	..	..	..	..	2	2	
95	3	26	34	3	..	..	..	10	..	1	..	2	..	..	..	..	..	3	..	88	201	34
95	3	23	31	1	..	..	..	4	..	1	..	..	..	..	..	..	..	3	..	84	186	
..	..	1	3	2	..	..	..	..	..	..	..	2	..	..	..	..	..	..	..	2	3	
..	..	2	..	..	..	..	..	6	..	..	..	..	..	..	..	..	..	..	..	2	12	
126	18	11	1	1	..	..	..	..	..	..	..	..	..	..	..	..	..	3	..	86	223	35
42	9	28	3	1	..	..	..	19	15	39	..	..	..	..	..	..	..	3	..	53	184	36
40	9	21	3	1	..	..	..	15	14	31	..	..	..	..	..	..	..	2	..	45	165	
2	..	7	..	..	..	..	..	4	1	8	..	..	..	..	..	..	..	1	..	8	19	
133	10	20	29	..	..	..	..	..	2	5	1	4	..	2	..	5	..	3	..	84	257	37
56	5	10	12	..	..	..	..	..	2	5	1	..	..	1	..	5	..	3	..	46	119	
42	2	4	3	..	..	..	..	..	..	..	..	3	..	1	..	..	..	..	..	22	78	
35	3	6	14	..	..	..	..	..	..	..	..	1	..	..	..	..	..	..	..	16	60	
34	1	24	..	..	..	..	..	4	..	..	..	1	..	..	..	..	..	1	..	57	116	38
100	6	18	2	..	..	..	..	4	2	45	..	..	..	1	1	..	..	6	..	108	293	39
118	10	19	17	..	..	1	..	4	2	6	..	..	..	2	1	5	..	3	..	113	272	40
64	63	29	30	1	..	..	..	13	15	..	..	1	..	..	..	..	..	1	..	48	74	41
100	6	15	3	..	..	..	..	3	..	4	1	2	..	..	..	1	..	2	..	101	229	42
92	5	15	3	..	..	..	..	2	..	4	1	2	..	..	..	1	..	2	..	88	210	
8	1	..	..	..	..	..	..	1	..	..	..	..	..	..	..	..	..	..	..	13	19	
75	2	85	10	1	..	..	..	12	3	4	..	9	..	4	1	..	..	9	..	144	303	43
40	1	71	6	1	..	..	..	12	3	4	..	1	..	4	1	..	..	8	..	111	204	
35	1	14	4	..	..	..	..	..	..	..	..	8	..	..	.	..	..	1	..	33	99	
76	3	8	7	..	..	..	..	2	2	33	..	..	..	..	..	1	..	2	..	77	197	44
67	3	1	2	..	..	..	..	2	2	22	..	..	..	..	..	1	..	2	..	67	157	
9	..	7	5	..	..	..	..	..	..	11	..	..	..	..	..	..	..	..	..	10	40	
11	..	13	1	1	..	..	..	..	..	..	..	2	2	..	..	..	..	4	..	20	50	45
90	21	24	23	1	..	..	..	3	3	2	1	1	..	1	..	..	..	4	..	85	178	46
85	59	115	115	..	..	..	..	2	..	8	..	..	..	2	..	..	..	5	..	170	235	47
82	46	52	35	2	..	..	..	3	2	..	..	..	..	..	..	..	..	3	..	98	173	48
72	2	24	..	..	..	..	..	7	..	..	..	..	..	..	..	..	..	9	..	86	218	49
43	1	7	..	..	..	..	..	5	..	..	..	..	..	..	..	..	..	6	..	47	126	
29	1	17	..	..	..	..	..	2	..	..	..	..	..	..	..	..	..	3	..	39	92	
92	2	71	37	..	..	..	..	8	3	9	..	..	..	..	..	3	..	4	..	108	245	50
57	2	38	19	..	..	..	..	8	3	8	..	..	..	..	..	3	..	3	..	70	158	
35	..	33	18	..	..	..	..	..	..	1	..	..	..	..	..	..	..	1	..	38	87	

जनगणना का प्राथमिक सारांश

स्थानीय कोड नं.	गांव/वार्ड गणना ब्लाक का नाम	गांव का क्षेत्रफल एकड़ में नगर/वार्ड का वर्ग कि.मी.में	आबाद रिहायशी मकानों की संख्या	परिवारों की संख्या	गिने गये व्यक्तियों की कुल संख्या (बेघरबार और संस्थाओं में रहने वालों व्यक्तियों सहित)			अनुसूचित जातियां		अनुसूचित जन-जातियां		साक्षर एवं शिक्षित व्यक्ति		(I-IX) कुल काम करने वाले	
					व्यक्ति	पु.	स्त्री	पु.	स्त्री	पु.	स्त्री	पु.	स्त्री	पु.	स्त्री
1	2	3	4	5	6	7	8	9	10	11	12	13	14	15	16
51	बोतल्दा	1,148.00	184	251	1,338	663	675	60	59	129	132	201	39	384	12
	बोतल्दा		37	56	321	159	162	..	..	10	6	59	9	87	4
	खोस्सीपाली		47	79	416	210	206	9	8	56	57	58	15	119	4
	कुधरीपारा		51	59	284	147	137	46	44	19	18	37	2	83	..
	चंदन डोंगरी		44	51	259	122	137	5	7	19	18	41	13	81	3
	धागरपारा		5	6	58	25	33	..	..	25	33	6	..	14	1
52	बांसमुडा	205.00	52	67	309	159	150	50	49	86	77	58	..	91	10
53	भदरीपाली उर्फ रोहनाडीपा	195.00	30	41	187	100	87	11	10	..	..	51	7	56	11
54	सूती	837.00	113	158	786	393	393	8	11	247	263	117	14	248	28
	गोंडपारा		35	50	253	121	132	8	11	95	96	39	2	69	10
	अधरियापारा		15	20	139	73	66	..	..	22	18	38	10	41	2
	जोगड़ापारा		..	..	..	..	वीरान	..	..	..	..	..	..	..	..
	बगधुडवा		63	88	394	199	195	..	..	130	149	40	2	138	16
55	उल्दा	643.00	58	83	461	233	228	20	19	97	94	77	13	127	113
56	ढिमानी	559.00	61	84	494	258	236	32	26	5	9	141	58	141	20
57	तिउर	1,615.00	210	302	1,374	658	716	24	25	205	248	287	128	377	142
58	पलगढ़ा	323.00	38	46	240	124	116	..	..	23	28	30	6	60	51
59	बरगढ़	714.00	97	126	596	299	297	61	65	83	86	71	9	166	170
	भागगांव		10	12	98	58	40	..	..	10	8	7	1	22	21
	बरगढ़		26	31	111	55	56	49	52	..	..	20	3	34	29
	करौंनारा		61	83	387	186	201	12	13	73	78	44	5	110	120
60	लोधिया	774.00	43	49	266	126	140	8	5	34	37	46	5	88	12
61	सरवानी	1,375.00	170	208	1,020	488	532	47	52	181	187	177	54	289	228
62	औरदा	723.00	104	163	693	362	331	111	112	19	18	170	38	207	58
63	कलमीपाट	232.00	34	42	199	98	101	..	..	58	61	37	3	63	21
64	गाड़ाबोरदी	217.00	51	69	334	167	167	69	66	15	16	52	10	100	46
65	तुरेकेला	1,073.00	178	215	933	467	466	49	57	91	90	161	47	290	138
	तुरेकेला		162	199	864	431	433	49	57	91	90	161	47	266	120
	खडियापारा		16	16	69	36	33	..	..	..	..	..	..	24	18
66	नवापारा	418 00	47	55	332	174	158	..	..	68	58	65	28	99	48
67	बगेड़ेवा	342.00	48	69	291	141	150	12	12	60	70	56	15	75	14
68	बकेली	496.00	56	96	421	225	196	..	..	38	38	94	20	132	24
69	भागोडीह	364.00	36	55	300	145	155	3	..	18	21	61	26	86	63
70	गोंड़बोरदी	381.00	38	39	224	104	120	27	32	..	..	53	26	58	11
71	घघरा	846.00	130	152	738	358	380	16	16	7	9	102	45	203	129
72	चारपारा	354.00	48	54	252	131	121	21	18	..	..	73	23	73	3
73	डुमर भाठा	317.00	40	48	246	113	133	31	36	..	..	55	20	62	42
74	पुरेना	500.00	73	100	492	242	250	88	85	..	..	89	43	132	11
75	बड़े देवगांव	865.00	137	178	1,047	537	510	82	79	72	79	228	55	285	94
76	मकरी	293.00	38	42	185	89	96	13	14	..	..	17	2	58	55
77	झाराडीह	287.00	24	27	95	50	45	24	15	10	10	9	..	35	31
78	हालाहुली	633.00	129	152	663	313	350	12	18	47	53	162	61	191	135
79	अंजोरीपाली	434.00	70	103	479	243	236	31	43	125	112	73	13	146	11
80	गोपीमहका	329.00	58	96	392	203	189	48	49	..	..	142	65	114	7

काम करने वाले																						
I		II		III		IV		V(a)		V(b)		VI		VII		VIII		IX		X काम न करने वाले		
पु.	स्त्री	पु.	स्त्री	पु.	स्त्री	पु.	स्त्री	पु.	स्त्री	पु.	स्त्री	पु.	स्त्री	पु.	स्त्री	पु.	स्त्री	पु.	स्त्री	पु.	स्त्री	स्थानीय कोड नं.
17	18	19	20	21	22	23	24	25	26	27	28	29	30	31	32	33	34	35	36	37	38	1
173	4	184	8	1	..	..	..	16	..	..	..	..	..	..	..	..	..	10	..	279	663	51
72	..	7	4	..	..	..	..	4	..	..	..	..	..	..	..	..	..	4	..	72	158	
41	3	77	1	..	..	..	..	..	..	..	..	..	..	..	..	..	..	1	..	91	202	
39	..	37	..	1	..	..	..	5	..	..	..	..	..	..	..	..	..	1	..	64	137	
13	1	57	2	..	..	..	..	7	..	..	..	..	..	..	..	..	..	4	..	41	134	
8	..	6	1	..	..	..	..	..	..	..	..	..	..	..	..	..	..	..	..	11	32	
51	5	34	3	..	..	..	..	5	2	..	..	..	..	..	..	..	..	1	..	68	140	52
34	1	15	10	..	..	..	..	..	..	6	..	..	..	..	..	..	..	1	..	44	76	53
211	27	33	1	..	..	..	..	..	..	..	..	1	..	..	..	1	..	2	..	145	365	54
47	9	20	1	..	..	..	..	..	..	..	..	..	..	..	..	..	..	2	..	52	122	
38	2	3	..	..	..	..	..	..	..	..	..	..	..	..	..	..	..	..	..	32	64	
..	..	..	..	..	..	..	..	..	..	..	वीरान	..	..	..	..	..	..	..	..	..	..	
126	16	10	..	..	..	..	..	..	..	..	..	1	..	..	..	1	..	..	..	61	179	
102	93	22	20	1	..	..	..	..	..	..	..	..	..	..	..	..	..	2	..	106	115	55
69	6	45	6	1	..	..	..	11	8	2	..	..	..	..	..	3	..	10	..	117	216	56
193	90	137	47	..	..	..	..	20	5	1	..	2	..	5	..	..	..	19	..	281	574	57
35	30	24	21	..	..	..	..	..	..	..	..	..	..	..	..	..	..	1	..	64	65	58
96	107	17	10	7	3	..	..	41	39	..	..	..	..	2	11	..	..	3	..	133	127	59
13	14	..	1	..	..	..	..	8	6	..	..	..	..	..	..	..	..	1	..	36	19	
3	3	..	..	6	..	..	..	25	26	..	..	..	..	..	..	..	..	..	..	21	27	
80	90	17	9	1	3	..	..	8	7	..	..	..	..	2	11	..	..	2	..	76	81	
79	9	3	1	1	..	..	..	..	..	..	..	..	..	..	..	1	..	4	2	38	128	60
164	131	115	97	..	..	..	..	2	..	..	..	..	..	..	..	1	..	7	..	199	304	61
103	29	83	28	..	..	..	..	1	1	9	..	..	..	2	..	..	..	9	..	155	273	62
45	6	16	14	..	..	..	..	..	1	..	..	..	..	1	..	..	..	1	..	35	80	63
81	3	18	43	..	..	..	..	..	..	..	..	..	..	..	..	..	..	1	..	67	121	64
97	5	132	128	1	..	..	..	2	2	8	1	31	..	6	2	6	..	7	..	177	328	65
97	5	108	110	1	..	..	..	2	2	8	1	31	..	6	2	6	..	7	..	165	313	
..	..	24	18	..	..	..	..	..	..	..	..	..	..	..	..	..	..	..	..	12	15	
38	6	56	42	..	..	..	..	..	..	1	..	..	..	1	..	..	..	3	..	75	110	66
48	8	18	4	..	..	..	..	..	2	1	..	6	..	..	..	..	..	2	..	66	136	67
92	19	32	3	..	..	..	..	..	2	..	..	1	..	2	..	..	..	5	..	93	172	68
38	27	37	33	..	..	..	..	..	..	6	2	..	..	1	1	..	..	4	..	59	92	69
53	1	3	10	..	..	..	..	..	..	..	..	..	..	..	.	1	..	1	..	46	109	70
71	25	107	90	..	..	..	..	11	12	4	2	..	..	5	..	..	..	5	..	155	251	71
41	..	25	1	..	..	..	..	..	..	..	..	2	..	1	2	..	..	4	..	58	118	72
39	29	14	13	..	..	..	..	..	..	..	..	1	..	1	..	..	..	7	..	51	91	73
56	3	70	7	..	..	..	..	2	1	2	..	..	..	1	..	..	..	1	..	110	239	74
156	9	88	73	18	1	2	2	8	7	..	..	2	2	1	..	..	..	10	..	252	416	75
32	27	24	28	..	..	..	..	..	..	..	..	..	..	..	..	..	..	2	..	31	41	76
7	7	25	23	..	..	..	..	2	1	..	..	..	..	..	..	..	..	1	..	15	14	77
94	57	72	65	1	..	..	..	4	11	1	..	..	..	3	..	3	..	13	2	122	215	78
80	6	50	..	..	..	..	..	2	3	7	1	2	..	..	..	4	..	1	1	97	225	79
64	1	16	4	2	..	..	..	2	..	2	1	..	..	6	..	2	..	20	1	89	182	80

जनगणना का प्राथमिक सारांश

स्थानीय कोड नं.	गांव/वार्ड गणना ब्लाक का नाम	ग्रा.ब का क्षेत्रफल एकड़ में नगर/वार्ड का वर्ग कि.मी.में	आबाद रिहायशी मकानों की संख्या	परिवारों की संख्या	गिने गये व्यक्तियों की कुल संख्या (बेघरबार और संस्थाओं में रहने वालों व्यक्तियों सहित)			अनुसूचित जातियां		अनुसचित जन-जातियां		साक्षर एवं शिक्षित व्यक्ति		(I-IX) कुल काम करने वाले	
					व्यक्ति	पु.	स्त्री	पु.	स्त्री	पु.	स्त्री	पु.	स्त्री	पु.	स्त्री
1	2	3	4	5	6	7	8	9	10	11	12	13	14	15	16
81	तेलीकोट	794.00	229	311	1,391	707	684	185	171	60	61	267	62	411	122
82	ब्राह्मनपाली	548.00	65	91	405	194	211	8	9	73	83	76	18	130	9
83	मौहापाली	692.00	137	213	976	468	508	109	122	129	158	215	23	275	104
84	रतन महका	303.00	98	124	511	276	235	..	..	39	34	114	18	156	4
85	आड़ाझर	431.00	68	84	373	182	191	6	5	1	1	87	15	126	19
86	करपीपाली	680.00	64	88	394	178	216	12	12	11	10	66	25	102	..
87	कलमी	253.00	24	37	174	83	91	28	25	25	26	44	18	48	32
88	करूमौहा	476.00	52	68	341	172	169	22	30	46	35	45	5	100	54
89	गिधा	830.00	136	190	876	413	463	50	62	179	215	149	24	270	184
90	छोटेमुड़पार	474.00	99	149	818	390	428	1	1	65	84	185	14	236	119
91	भैनापारा	881.00	106	143	718	351	367	15	13	41	47	137	25	239	251
92	सोनबरसा	576.00	57	89	390	208	182	40	26	104	114	109	18	134	63
93	कुनकुनी	2279.00	208	263	1,239	591	648	108	99	328	370	155	13	382	18
	कुनकुनी		172	208	1,004	483	521	98	84	276	307	134	11	311	18
	सराईपाली		34	50	214	96	118	10	15	41	54	20	2	62	..
	लोहारवान		2	5	21	12	9	..	..	11	9	1	..	9	..
94	कुकरीझरीया	155.00	9	13	55	26	29	..	..	6	3	7	1	16	13
95	छोटे डुमरपाली	490.00	63	82	421	208	213	69	56	62	59	104	16	128	102
	छोटे डुमरपाली		60	75	395	192	203	53	46	62	59	100	16	122	97
	चमरापारा		3	7	26	16	10	16	10	..	..	4	..	6	5
96	बड़े डुमरपाली	863.00	124	163	690	337	353	38	37	68	62	129	30	201	52
	बड़े डुमरपाली		117	155	664	323	341	38	37	68	62	118	27	193	51
	लोधीडीपा		7	8	26	14	12	..	..	..	..	11	3	8	1
97	बसनाझर	918.00	153	199	904	434	470	70	83	173	178	135	14	265	179
	बसनाझर		142	188	857	409	448	70	83	152	162	131	14	248	167
	खदानपारा		11	11	47	25	22	..	..	21	16	4	..	17	12
98	भालु चुवा	305.00	31	41	185	81	104	12	20	40	47	25	4	50	39
	भालु चुवा		19	29	130	53	77	10	18	16	25	21	3	33	28
	खडियापारा		9	9	46	24	22	..	..	24	22	4	..	14	10
	रावतपारा		3	3	9	4	5	2	2	..	..	..	1	3	1
99	रजघट्टा	539.00	67	95	473	230	243	8	6	55	60	89	9	141	80
	रजघट्टा		59	86	430	207	223	8	6	32	40	88	9	123	74
	खड़ियापारा		8	9	43	23	20	..	..	23	20	1	..	18	6
100	रानीसागर	565.00	69	87	379	181	198	24	18	40	49	87	43	106	51
	रानीसागर		60	78	339	165	174	24	18	24	25	85	43	96	38
	खड़ियापारा		9	9	40	16	24	..	..	16	24	2	..	10	13
101	करौंनारा उर्फ नौरंगपुर	1,049.00	41	48	253	131	122	11	13	88	81	40	2	79	70
102	कुरभांठा	750.00	59	84	406	195	211	7	7	42	44	43	7	137	121
	कुरभांठा		40	62	309	153	156	7	7	42	44	29	1	107	91
	डीपापारा		19	22	97	42	55	..	..	..	..	14	6	30	30
103	गिन्डोला	649.00	43	65	330	165	165	26	37	83	78	45	19	105	76
	गिन्डोला		16	25	146	76	70	..	..	71	65	16	4	47	41
	नवाडीह		27	40	184	89	95	26	37	12	13	29	15	58	35
104	जबलपुर	866.00	65	96	418	195	223	28	28	77	96	82	13	127	119

काम करने वाले																						
I		II		III		IV		V(a)		V(b)		VI		VII		VIII		IX		X काम न करने वाले		
पु.	स्त्री	पु.	स्त्री	पु.	स्त्री	पु.	स्त्री	पु.	स्त्री	पु.	स्त्री	पु.	स्त्री	पु.	स्त्री	पु.	स्त्री	पु.	स्त्री	पु.	स्त्री	स्थानीय कोड नं.
17	18	19	20	21	22	23	24	25	26	27	28	29	30	31	32	33	34	35	36	37	38	1
96	11	162	7	6	..	..	..	10	7	75	16	3	..	21	6	20	..	18	8	296	562	81
83	9	42	..	..	..	..	..	..	..	..	..	..	..	2	..	1	..	2	..	64	202	82
163	48	69	47	..	..	..	..	5	7	15	2	..	..	2	..	2	..	19	..	193	404	83
48	1	82	3	1	..	..	..	..	..	2	..	..	..	2	..	6	..	15	..	120	231	84
92	2	23	16	..	..	..	..	..	1	8	..	..	..	..	..	..	..	3	..	56	172	85
80	..	20	..	..	..	..	..	..	..	..	..	..	..	..	..	..	..	2	..	76	216	86
38	27	5	5	..	..	..	..	..	..	2	..	..	..	..	..	..	..	3	..	35	59	87
50	..	48	54	..	..	..	..	..	..	..	..	..	..	..	..	..	..	2	..	72	115	88
157	109	82	56	3	..	1	..	4	1	9	12	2	2	4	1	1	..	7	3	143	279	89
176	106	34	7	..	..	..	..	..	3	6	3	11	..	..	..	..	..	9	..	154	309	90
137	161	70	80	..	..	..	..	9	6	9	1	..	..	..	..	1	..	13	3	112	116	91
93	40	32	20	..	..	..	..	2	2	1	1	..	..	..	..	..	..	6	..	74	119	92
273	4	63	9	3	..	..	..	1	1	23	..	10	..	1	1	..	1	8	2	209	630	93
213	4	52	9	3	..	..	..	1	1	23	..	10	..	1	1	..	1	8	2	172	503	
55	..	7	..	..	..	..	..	..	..	..	..	..	..	..	..	..	..	..	..	34	118	
5	..	4	..	..	..	..	..	..	..	..	..	..	..	..	..	..	..	..	..	3	9	
6	6	8	7	..	..	..	..	..	..	..	..	..	..	..	..	..	..	2	..	10	16	94
59	..	20	98	..	..	..	..	1	1	44	2	2	..	..	1	..	..	2	..	80	111	95
54	..	20	94	..	..	..	..	1	1	43	2	2	..	..	..	..	..	2	..	70	106	
5	..	..	4	..	..	..	..	..	..	1	..	..	..	..	1	..	..	..	..	10	5	
146	15	28	17	..	..	..	..	18	19	..	..	..	..	1	..	3	..	5	1	136	301	96
141	15	27	17	..	..	..	..	18	19	..	..	..	..	..	..	2	..	5	..	130	290	
5	..	1	..	..	..	..	..	..	..	..	..	..	..	1	..	1	..	..	1	6	11	
142	52	73	109	2	..	..	..	6	14	33	1	..	..	1	1	..	..	8	2	169	291	97
134	49	65	101	2	..	..	..	6	13	32	1	..	..	1	1	..	..	8	2	161	281	
8	3	8	8	..	..	..	..	..	1	1	..	..	..	..	..	..	..	..	..	8	10	
15	6	29	22	2	8	..	..	3	..	..	1	..	..	..	1	..	..	1	1	31	65	98
13	6	17	13	2	8	..	..	..	..	..	..	..	..	..	..	..	..	1	1	20	49	
2	..	9	8	..	..	..	..	3	..	..	1	..	..	..	1	..	..	..	..	10	12	
..	..	3	1	..	..	..	..	..	..	..	..	..	..	..	..	..	..	..	..	1	4	
74	2	43	71	..	1	..	..	4	5	19	..	..	..	..	1	..	..	1	..	89	163	99
72	2	30	66	..	..	..	..	4	5	16	..	..	..	..	1	..	..	1	..	84	149	
2	..	13	5	..	1	..	..	..	..	3	..	..	..	..	..	..	..	..	..	5	14	
47	21	45	16	2	10	..	..	..	2	9	1	2	..	..	1	1	..	..	..	75	147	100
44	19	38	12	2	3	..	..	..	2	9	1	2	..	..	1	1	..	..	..	69	136	
3	2	7	4	..	7	..	..	..	..	..	..	..	..	..	..	..	..	..	..	6	11	
64	62	13	8	..	..	..	..	..	..	..	..	..	..	..	..	..	..	2	..	52	52	101
83	75	24	44	..	..	..	..	1	2	14	..	2	..	..	..	10	..	3	..	58	90	102
68	61	12	28	..	..	..	..	1	2	13	..	..	..	..	..	10	..	3	..	46	65	
15	14	12	16	..	..	..	..	..	..	1	..	2	..	..	..	..	..	..	..	12	25	
58	33	39	41	..	..	..	..	2	2	1	..	2	..	..	..	..	..	3	..	60	89	103
39	32	7	9	..	..	..	..	..	..	..	..	1	..	..	..	..	.	..	..	29	29	
19	1	32	32	..	..	..	..	2	2	1	..	1	..	..	..	..	..	3	..	31	60	
6	78	47	38	..	..	..	..	2	3	..	..	..	..	..	..	..	..	2	..	68	104	104

जनगणना का प्राथमिक सारांश

स्थानीय कोड नं.	गांव/वार्ड गणना ब्लाक का नाम	गांव का क्षेत्रफल एकड़ में नगर/वार्ड का वर्ग कि.मी.में	आबाद रिहायशी मकानों की संख्या	परिवारों की संख्या	गिने गये व्यक्तियों की कुल संख्या (बेघरबार और संस्थाओं में रहने वालों व्यक्तियों सहित)			अनुसूचित जातियां		अनुसूचित जन-जातियां		साक्षर एवं शिक्षित व्यक्ति		(I-IX) कुल काम करने वाले	
					व्यक्ति	पु.	स्त्री	पु.	स्त्री	पु.	स्त्री	पु.	स्त्री	पु.	स्त्री
1	2	3	4	5	6	7	8	9	10	11	12	13	14	15	16
	जबलपुर		32	46	195	94	101	14	14	31	36	46	6	61	56
	नवाडीह		33	50	223	101	122	14	14	46	60	36	7	66	63
105	झिटीपाली	430.00	50	67	301	138	163	6	8	83	96	32	6	88	55
	झिटीपाली		*45*	*60*	*266*	*123*	*143*	*6*	*8*	*80*	*91*	*25*	*3*	*76*	*49*
	नवाडीह		5	7	35	15	20	..	..	3	5	7	3	12	6
106	दरीमुडा	641.00	76	107	533	261	272	10	14	22	26	92	15	149	129
	दरीमुडा		40	57	290	145	145	9	10	9	12	47	11	83	73
	डीपापारा		21	28	154	68	86	1	4	6	8	27	3	37	37
	अकतीडीपा		5	11	42	22	20	..	..	..	..	9	..	12	7
	कोलिहाडीपा		10	11	47	26	21	..	..	7	6	9	1	17	12
07	बड़े जामपाली	540.00	44	80	370	180	190	9	9	59	57	80	34	106	84
	बड़े जामपाली		38	74	348	167	181	9	9	52	53	75	34	99	78
	नवाडीह		6	6	22	13	9	..	..	7	4	5	..	7	6
108	बिजकोट	1,325.00	109	141	695	359	336	22	20	161	149	85	16	203	168
	बिजकोट		48	67	350	172	178	..	..	107	108	63	14	98	79
	सौराडीपा		11	16	67	33	34	4	3	18	17	7	1	18	17
	रावत डीपा		12	12	67	37	30	16	14	8	4	4	..	21	19
	कोलता डीपा		13	20	70	42	28	..	..	22	14	5	..	27	20
	कुम्हारडीपा		10	10	56	29	27	2	3	..	..	5	1	17	13
	लच्छीडीपा		7	8	43	22	21	..	..	1	3	1	..	11	11
	मांझीडीपा		8	8	42	24	18	..	..	5	3	..	..	11	9
109	भगोराडीह	106.00	26	40	174	88	86	15	8	17	13	3	..	68	41
110	रसिया मुड़ा	222.00	12	14	56	24	32	3	3	16	22	7	1	16	18
111	आमापाली	323.00	24	39	183	91	92	..	..	8	7	40	6	49	13
112	कनमुरा	564.00	30	58	294	144	150	..	..	33	32	56	25	90	70
113	खैरपाली	405.00	59	84	397	200	197	14	10	..	..	103	14	119	105
114	चपले	1,074.00	108	151	1,428	710	718	35	48	55	61	405	56	416	207
115	टेमटेमा	481.00	46	69	310	150	160	16	14	32	35	63	26	97	45
116	बासनपाली	453.00	49	79	381	188	193	25	22	30	34	80	23	127	119
117	बेन्दो झरिया	404.00	42	67	270	135	135	11	15	47	54	36	..	80	24
118	फूलबंधिया	405.00	71	91	362	193	169	87	75	62	65	71	13	123	100
119	सेन्द्रीपाली	373.00	48	73	341	169	172	11	12	..	..	68	2	105	11
120	टायंग	556.00	76	114	495	249	246	30	28	84	93	124	45	162	5
121	जैमुरा	1066.00	144	211	897	446	451	71	64	72	80	195	56	259	84
122	पंडरी पानी	638.00	61	83	401	204	197	16	16	22	24	81	28	112	17
123	बायंग	1,654.00	140	244	1,065	531	534	42	45	129	127	234	74	319	86
124	सोंड़का	709.00	91	130	640	326	314	76	79	29	25	135	47	170	19
125	जैमुड़ा	655.00	58	95	412	200	212	17	21	38	48	52	21	123	5
126	तिलाई पाली	239.00	32	45	230	117	113	..	..	8	13	41	1	77	3
127	नहर पाली	1,393.00	108	176	808	390	418	27	34	181	207	112	25	225	29
128	मुरा	949.00	148	234	1,118	586	532	36	32	72	63	269	79	355	84
129	रक्सापाली	829.00	64	107	535	276	259	66	54	101	93	98	20	158	9
130	लोढ़ासर	784.00	102	152	715	363	352	74	85	19	19	145	9	233	11
131	सलिहाभांठा	405.00	48	62	281	131	150	38	37	65	80	15	..	92	3

रायगढ़ तहसील

काम करने वाले																				काम न करने वाले		स्थानीय कोड नं.
I		II		III		IV		V(a)		V(b)		VI		VII		VIII		IX		X		
पु.	स्त्री	पु.	स्त्री	पु.	स्त्री	पु.	स्त्री	पु.	स्त्री	पु.	स्त्री	पु.	स्त्री	पु.	स्त्री	पु.	स्त्री	पु.	स्त्री	पु.	स्त्री	
17	18	19	20	21	22	23	24	25	26	27	28	29	30	31	32	33	34	35	36	37	38	1
47	46	13	10	..	..	..	..	..	..	..	..	..	..	..	..	..	..	1	..	33	45	
29	32	34	28	..	..	..	..	2	3	..	..	..	..	..	..	..	..	1	..	35	59	
24	9	53	42	2	..	..	..	7	4	..	..	..	..	..	..	..	..	2	..	50	108	105
19	7	52	41	1	..	..	..	3	1	..	..	..	..	..	..	..	..	1	..	47	94	
5	2	1	1	1	..	..	..	4	3	..	..	..	..	..	..	..	..	1	..	3	14	
73	81	29	37	..	..	..	..	10	9	33	2	..	..	..	..	1	..	3	..	112	143	106
43	44	22	25	..	..	..	..	1	4	15	..	..	..	..	..	1	..	1	..	62	72	
20	28	1	4	..	..	..	..	..	3	16	2	..	..	..	..	..	..	..	..	31	49	
4	4	..	3	..	..	..	..	7	..	..	..	..	..	..	..	..	..	1	..	10	13	
6	5	6	5	..	..	..	..	2	2	2	..	..	..	..	..	..	..	1	..	9	9	
62	62	23	22	..	..	..	..	..	..	10	..	8	..	..	..	..	..	3	..	74	106	107
55	56	23	22	..	..	..	..	..	..	10	..	8	..	..	..	..	..	3	..	68	103	
7	6	..	..	..	..	..	..	..	..	..	..	..	..	..	..	..	..	..	..	6	3	
128	108	44	36	..	..	..	..	26	23	2	..	..	..	..	..	..	..	3	1	156	168	108
79	68	12	9	..	..	..	..	3	2	2	..	..	..	..	..	..	..	2	..	74	99	
13	10	4	6	..	..	..	..	..	..	..	..	..	..	..	..	..	..	1	1	15	17	
5	4	14	13	..	..	..	..	2	2	..	..	..	..	..	..	..	..	..	..	16	11	
15	13	6	2	..	..	..	..	6	5	..	..	..	..	..	..	..	..	..	..	15	8	
10	7	5	4	..	..	..	..	2	2	..	..	..	..	..	..	..	..	..	..	12	14	
6	5	1	2	..	..	..	..	4	4	..	..	..	..	..	..	..	..	..	..	11	10	
..	1	2	..	..	..	..	..	9	8	..	..	..	..	..	..	..	..	..	..	13	9	
..	..	25	20	18	10	..	..	15	10	10	..	..	..	..	1	..	..	..	..	20	45	109
7	10	9	8	..	..	..	..	..	..	..	..	..	..	..	..	..	..	..	..	8	14	110
29	6	10	4	..	..	..	..	3	3	4	..	..	..	..	..	..	..	3	..	42	79	111
55	52	26	18	..	..	..	..	..	..	5	..	..	..	2	..	..	..	2	..	54	80	112
83	83	5	9	3	1	..	..	2	3	22	9	..	..	..	..	..	..	4	..	81	92	113
277	170	30	27	3	..	..	..	2	3	25	1	25	..	9	3	5	..	40	3	294	511	114
47	18	38	26	6	..	..	..	..	..	4	1	..	..	..	..	..	..	2	..	53	115	115
87	86	36	30	..	..	..	..	3	3	..	..	..	..	..	..	..	..	1	..	61	74	116
47	11	9	3	1	..	..	..	9	10	13	..	..	..	..	..	..	..	1	..	55	111	117
98	83	22	17	..	..	..	..	..	..	..	..	..	..	..	..	..	..	3	..	70	69	118
42	7	8	4	9	..	..	..	..	..	45	..	..	..	..	..	..	..	1	..	64	161	119
106	..	47	5	2	..	..	..	..	..	..	..	..	..	1	..	..	..	6	..	87	241	120
145	1	94	78	..	..	..	..	5	1	2	..	..	..	2	3	..	..	11	1	187	367	121
50	3	60	14	..	..	..	..	..	..	..	..	..	..	..	..	..	..	2	..	92	180	122
184	8	111	78	1	..	..	..	13	..	..	..	1	..	2	..	..	..	7	..	212	448	123
85	4	76	15	..	..	..	..	..	..	..	..	..	..	2	..	..	..	7	..	156	295	124
60	5	49	..	..	..	..	..	10	..	..	..	2	..	..	..	..	..	2	..	77	207	125
42	..	33	3	..	..	..	..	..	..	..	..	..	..	1	..	..	..	1	..	40	110	126
141	14	69	14	..	..	..	..	8	..	..	..	3	..	..	..	1	..	3	1	165	389	127
141	6	78	28	15	10	..	..	59	35	22	1	..	..	15	4	..	..	25	..	231	448	128
75	4	48	5	..	..	..	..	12	..	15	..	..	..	1	..	..	..	7	..	118	250	129
133	4	70	4	..	..	..	..	8	2	9	1	6	..	1	..	3	..	3	..	130	341	130
63	2	27	1	..	..	..	..	..	..	..	..	1	..	..	..	..	..	1	..	39	147	131

जनगणना का प्राथमिक सारांश

स्थानीय कोड नं.	गांव/वार्ड गणना ब्लाक का नाम	गांव का क्षेत्रफल एकड़ में नगर/वार्ड का वर्ग कि.मी.में	आबाद रिहायशी मकानों की संख्या	परिवारों की संख्या	गिने गये व्यक्तियों की कुल संख्या (बेघरबार और संस्थाओं में रहने वालों व्यक्तियों सहित)			अनुसूचित जातियां		अनुसूचित जन-जातियां		साक्षर एवं शिक्षित व्यक्ति		(I-IX) कुल काम करने वाले	
					व्यक्ति	पु.	स्त्री	पु.	स्त्री	पु.	स्त्री	पु.	स्त्री	पु.	स्त्री
1	2	3	4	5	6	7	8	9	10	11	12	13	14	15	16
132	सिंघनपूर	444.00	65	96	437	221	216	37	30	115	118	54	7	122	16
133	केराझर	761.00	55	80	324	157	167	13	16	87	95	24	4	90	35
134	कुसुवा बहारी	387.00	46	63	310	159	151	17	36	91	102	26	1	87	13
135	कोंडतराई	774.00	83	151	726	372	354	12	6	70	69	151	43	214	45
136	गढ़कुर्री	612.00	46	68	297	150	147	42	33	64	71	14	1	90	5
137	डोंगीतराई	512.00	79	99	524	247	277	37	52	67	72	102	26	155	25
138	डोंगाढ़केल	397.00	35	44	216	112	104	20	18	41	29	18	3	70	19
139	दर्री	459.00	49	76	366	171	195	7	10	69	71	72	27	94	20
140	पंडरीपानी	915.00	105	177	808	392	416	46	50	99	102	169	16	223	48
	पंडरीपानी		73	120	520	259	261	32	33	86	88	109	11	151	42
	अमलीडीपा		23	41	178	82	96	14	17	13	14	37	2	43	6
	परसाडीपा		9	16	110	51	59	..	..	..	..	23	3	29	..
141	भूपदेवपुर	365.00	49	56	286	149	137	21	26	17	19	66	9	82	21
142	बिलासपुर	412.00	117	140	667	324	343	96	99	65	65	128	44	165	16
143	राजपुर	179.00	29	53	262	129	133	2	5	..	..	67	14	72	7
144	कछार	1,814.00	179	263	1,308	633	675	44	44	172	202	180	36	394	119
145	किरीतमाल	627.00	82	135	613	300	313	73	72	15	18	139	29	173	45
146	चारमांठा	472.00	30	48	256	133	123	26	24	12	11	64	25	66	17
147	देवरी	1,014.00	82	143	747	367	380	61	64	55	49	90	15	206	22
148	नवापारा	433.00	48	79	445	220	225	14	13	39	53	93	30	124	4
149	लेवड़ा	581.00	42	77	408	201	207	28	35	21	20	83	21	117	49
150	हरदी झरिया	654.00	44	81	369	183	186	8	7	43	45	61	19	114	9
151	नन्देली	1,350.00	217	226	1,148	588	560	51	62	125	107	252	68	328	105
152	पनझर	854,00	39	60	302	146	156	20	18	51	72	44	4	104	36
153	रानीगुडा	672.00	50	69	348	166	182	7	10	31	27	85	36	102	7
154	सरडामल	914.00	117	137	653	333	320	26	21	31	31	153	61	202	24
155	अरसीपाली	461.00	43	68	430	206	224	20	18	23	28	89	6	111	16
156	जुनवानी	416.00	34	47	291	149	142	7	4	20	20	84	16	85	11
157	नवापारा	495.00	70	110	597	292	305	105	103	53	56	89	4	177	81
158	बैसपाली	586.00	61	85	426	209	217	25	24	55	59	124	38	130	25
159	लिटई पाली	601.00	48	88	442	225	217	35	32	22	19	93	26	129	34
160	सरवानी	672.00	86	138	660	323	337	22	26	82	87	128	32	210	29
161	नौरंगपुर	977.00	73	136	780	370	410	39	42	91	106	124	27	228	7
162	बरपाली	745.00	85	133	686	341	345	22	27	124	132	143	54	207	7
163	झुलोपुर	456.00	34	53	286	147	139	38	35	13	17	42	15	95	3
164	बोकरा मुड़ा	643.00	37	60	339	170	169	14	15	23	21	38	21	86	2
165	भातपुर	788.00	36	57	322	160	162	16	18	45	46	60	19	91	7
166	मोहापाली	344.00	39	66	279	128	151	9	13	73	87	32	3	69	9
167	सोल्हेपाली	423.00	32	76	328	167	161	20	21	10	9	76	21	93	6
168	कुलचा	845.00	78	146	724	349	375	17	20	153	174	114	35	213	87
169	कांटाहरदी	1,104.00	106	168	885	439	446	17	17	225	241	177	45	260	15
170	नावागांव	352.00	28	54	244	121	123	14	15	12	5	21	5	83	44
171	बरदापुरी	785.00	59	116	568	286	282	12	10	130	136	63	23	166	107
172	बसंतपुर	209.00	31	44	164	80	84	4	3	35	38	5	1	54	43

रायगढ़ तहसील

काम करने वाले																						
I		II		III		IV		V(a)		V(b)		VI		VII		VIII		IX		X काम न करने वाले		स्थानीय कोड नं.
पु.	स्त्री	पु.	स्त्री	पु.	स्त्री	पु.	स्त्री	पु.	स्त्री	पु.	स्त्री	पु.	स्त्री	पु.	स्त्री	पु.	स्त्री	पु.	स्त्री	पु.	स्त्री	
17	18	19	20	21	22	23	24	25	26	27	28	29	30	31	32	33	34	35	36	37	38	1
70	11	47	5	..	..	..	..	..	..	..	..	3	..	..	..	..	..	2	..	99	200	132
52	4	30	31	2	..	..	..	4	..	..	..	..	..	..	..	..	..	2	..	67	132	133
58	4	22	9	..	..	..	..	..	..	..	..	2	..	1	..	2	..	2	..	72	138	134
118	1	64	41	1	..	..	..	..	..	21	3	6	..	..	..	1	..	3	..	158	309	135
65	1	20	2	..	..	..	..	..	..	3	2	..	..	..	..	1	..	1	..	60	142	136
77	1	66	23	1	..	..	..	6	..	3	1	1	..	..	..	..	..	1	..	92	252	137
40	1	25	14	..	..	..	..	3	4	..	..	1	..	..	..	..	..	1	..	42	85	138
43	12	32	7	..	..	..	..	3	..	..	..	1	..	5	1	1	..	12	..	77	175	139
155	13	54	33	..	..	..	..	4	2	1	..	2	..	1	..	..	..	6	..	169	368	140
94	11	44	29	..	..	..	..	4	2	1	..	1	..	1	..	..	..	6	..	108	219	
32	2	10	4	..	..	..	..	..	..	..	..	1	..	..	..	..	..	..	..	39	90	
29	..	..	..	..	..	..	..	..	..	..	..	..	..	..	..	..	..	..	..	22	59	
36	11	23	5	..	..	..	..	12	3	2	1	3	..	1	1	1	..	4	..	67	116	141
51	4	63	9	5	..	..	..	8	..	12	1	3	..	3	2	19	..	1	..	159	327	142
30	4	7	3	..	..	..	..	..	..	28	..	1	..	3	..	..	..	3	..	57	126	143
213	18	124	62	11	10	..	..	33	28	2	..	..	..	2	1	..	..	9	..	239	556	144
90	21	27	13	9	2	..	..	6	4	33	1	..	..	..	3	..	..	8	1	127	268	145
38	3	22	12	1	..	..	..	3	..	..	2	..	..	..	..	..	..	2	..	67	106	146
156	11	34	7	..	..	..	..	9	4	..	..	2	..	1	..	..	..	4	..	161	358	147
76	1	45	3	..	..	..	..	..	..	..	..	..	..	..	..	..	..	3	..	96	221	148
83	38	27	8	1	..	..	..	1	3	1	..	..	..	1	..	..	..	3	..	84	158	149
85	..	22	8	2	1	..	..	..	..	..	..	..	..	..	..	2	..	3	..	69	177	150
123	..	178	102	..	..	..	..	2	3	1	..	..	..	5	..	..	..	19	..	260	455	151
55	..	43	34	..	..	..	..	4	2	..	..	..	..	..	..	..	..	2	..	42	120	152
64	..	35	6	..	..	..	..	..	1	..	..	..	..	..	..	..	..	3	..	64	175	153
125	6	64	11	..	..	..	..	8	7	1	..	..	..	..	..	..	..	4	..	131	296	154
89	5	18	8	..	..	..	..	..	3	..	..	1	..	..	..	..	..	3	..	95	208	155
67	..	16	11	..	..	..	..	..	..	..	..	..	..	..	..	..	..	2	..	64	131	156
161	73	9	4	..	..	..	..	2	1	1	..	..	..	1	..	..	..	3	3	115	224	157
89	8	25	8	6	4	..	..	3	1	1	2	..	..	2	2	..	..	4	..	79	192	158
86	2	36	31	1	..	..	..	..	..	1	1	..	..	..	..	..	..	5	..	96	183	159
139	2	49	25	6	..	..	..	6	2	..	..	..	..	3	..	..	..	7	..	113	308	160
121	1	83	5	3	..	..	..	6	1	..	..	..	..	4	..	..	..	11	..	142	403	161
92	1	80	1	12	1	..	..	13	..	2	..	..	..	2	..	..	..	6	4	134	338	162
35	1	45	..	7	1	..	..	4	1	1	..	..	..	..	..	..	..	3	..	52	136	163
47	2	32	..	5	..	..	..	1	..	..	..	..	..	..	..	..	..	1	..	84	167	164
48	1	33	4	7	..	..	..	1	1	..	1	..	..	..	..	..	..	2	..	69	155	165
31	5	34	3	2	..	..	..	1	1	..	..	..	..	..	..	..	..	1	..	59	142	166
5	1	22	1	1	1	..	..	..	1	..	1	..	..	1	1	..	..	4	..	74	155	167
166	56	36	31	..	..	..	..	7	..	..	..	..	..	..	..	..	..	4	..	136	288	168
170	3	78	4	..	..	..	..	8	8	..	..	..	..	1	..	..	..	3	..	179	431	169
37	11	37	27	1	..	..	..	6	6	..	..	..	..	1	..	..	..	1	..	38	79	170
72	..	80	105	5	..	..	..	4	2	1	..	..	..	..	..	..	..	4	..	120	175	171
17	..	26	37	2	..	..	..	7	6	..	..	..	..	..	1	..	..	1	..	26	41	172

जनगणना का प्राथमिक सारांश

स्थानीय कोड नं.	गांव/वार्ड गणना ब्लाक का नाम	गांव का क्षेत्रफल एकड़ में नगर/वार्ड का वर्ग कि.मी.में	आबाद रिहायशी मकानों की संख्या	परिवारों की संख्या	गिने गये व्यक्तियों की कुल संख्या (बेघरबार और संस्थाओं में रहने वालों व्यक्तियों सहित)			अनुसूचित जातियां		अनुसूचित जन-जातियां		साक्षर एवं शिक्षित व्यक्ति		(I-IX) कुल काम करने वाले	
					व्यक्ति	पु.	स्त्री	पु.	स्त्री	पु.	स्त्री	पु.	स्त्री	पु.	स्त्री
1	2	3	4	5	6	7	8	9	10	11	12	13	14	15	16
173	सहसपुर	851.00	83	136	679	345	334	15	14	78	95	97	27	196	18
174	धुधवा	739.00	114	114	504	225	279	24	34	26	25	64	12	149	30
175	जतरी	1,118.00	132	203	1,053	520	533	52	57	97	107	262	116	302	147
176	तोरना	405.00	48	48	248	123	125	10	11	11	7	43	23	73	3
177	पुसलदा	1,406.00	173	208	950	448	502	18	16	41	46	208	47	290	71
178	शंकरपाली	377.00	35	60	199	99	100	14	13	..	..	37	..	71	10
179	सेमरा	535.00	73	110	530	255	275	25	22	34	30	43	7	158	36
	साल्हेपारा		48	70	360	174	186	25	22	34	30	37	7	103	28
	डीपापारा		25	40	170	81	89	..	..	..	..	6	..	55	8
180	सेमीभांवर	372.00	28	28	192	99	93	6	9	12	10	45	9	55	2
181	अमलीडीहा	578.00	46	91	451	217	234	19	21	43	57	80	10	119	9
182	धनगांव	684.00	43	67	331	162	169	16	22	41	59	88	22	91	59
183	नवापारा	862.00	79	139	779	395	384	68	58	128	137	115	29	223	125
184	रुचिदा	1,136.00	139	233	1,078	535	543	97	84	67	72	185	34	313	65
185	रावन खोंदरा	482.00	41	67	288	138	150	19	14	47	57	50	..	74	19
186	लिटाईपाली	530.00	65	111	464	221	243	2	5	57	69	113	17	139	42
187	कौवाताल	589.00	77	116	610	299	311	22	26	79	70	129	20	174	2
188	गोर्रा	1,476.00	158	272	1,386	683	703	171	170	71	80	279	115	384	35
189	टेंका	511.00	49	67	378	192	186	31	31	58	49	59	19	100	4
190	तेलीपाली	493.00	51	72	400	197	203	50	52	36	45	97	41	107	1
191	पचेड़ा	671.00	72	106	546	266	280	18	20	18	21	78	26	153	12
192	राई तराई	445.00	44	66	311	159	152	3	3	61	56	53	15	89	8
193	औरा भांठा	487.00	28	36	248	129	119	23	14	20	22	51	18	71	3
194	उसरौट	833.00	87	130	631	303	328	95	152	57	19	119	52	185	46
195	कुरमापाली	458.00	63	96	520	244	276	23	30	15	25	107	28	141	31
196	कोतरा	1,193.00	113	181	882	438	444	70	67	131	134	220	81	248	24
197	जामपाली	535.00	71	95	535	257	278	44	57	80	76	90	53	144	4
198	तारापुर	746.00	94	121	699	343	356	38	43	70	53	185	80	188	41
199	ठाकुर पाली	261.00	29	49	261	132	129	11	11	6	6	59	10	81	3
200	बालमगोड़ा	804.00	90	133	748	375	373	25	16	126	129	106	35	203	9
201	खोखरा	956.00	99	151	877	443	434	22	24	75	84	184	56	256	59
202	तरकेला	1,171.00	115	187	878	430	448	70	64	93	107	216	83	261	123
203	पटेल पाली	1,011.00	105	174	800	392	408	58	58	11	15	206	46	219	99
204	बनसिया	993.00	102	179	1,003	507	496	106	88	43	42	220	86	276	11
205	अमली भौना	853.00	62	74	383	195	188	6	7	116	107	99	14	98	12
206	केनापाली	454.00	25	31	173	80	93	18	15	25	32	44	9	50	6
207	कोसमनारा	224.00	73	84	422	213	209	87	81	58	68	75	19	122	2
208	छुही पाली	398.00	61	74	409	209	200	11	10	29	38	102	30	102	7
209	जोरापाली	645.00	58	65	330	161	169	51	50	40	39	64	22	102	3
210	धनागर	1,174.00	222	254	1,403	698	705	137	138	215	223	263	74	420	20
211	नवसिया	457.00	94	117	630	323	307	30	25	124	120	170	50	157	17
212	सांगीतराई	705.00	117	126	714	358	356	..	..	90	107	105	32	200	18
213	कुसमुरा	1,086.00	160	196	1,122	558	564	31	41	170	176	236	104	308	17
214	काशीचुवा	994.00	129	196	935	472	463	105	90	215	222	208	20	271	105

रायगढ़ तहसील

काम करने वाले																						
I		II		III		IV		V(a)		V(b)		VI		VII		VIII		IX		X काम न करने वाले		
पु	स्त्री	पु.	स्त्री	पु.	स्त्री	पु.	स्त्री	पु.	स्त्री	पु.	स्त्री	पु.	स्त्री	पु.	स्त्री	पु.	स्त्री	पु.	स्त्री	पु.	स्त्री	स्थानीय कोड नं.
17	18	19	20	21	22	23	24	25	26	27	28	29	30	31	32	33	34	35	36	37	38	1
126	..	63	14	2	1	..	..	1	2	..	..	..	..	1	1	..	..	3	..	149	316	173
77	14	51	13	4	..	..	..	13	3	..	..	..	..	..	..	..	..	4	..	76	249	174
137	13	134	105	1	..	..	..	5	26	..	..	2	..	3	1	1	..	19	2	218	386	175
49	1	18	1	3	1	..	..	..	..	..	..	..	..	..	..	..	..	3	..	50	122	176
177	15	78	40	3	2	..	..	21	13	1	..	..	..	1	1	..	..	9	..	158	431	177
46	2	15	5	1	..	..	..	8	3	..	..	..	..	..	..	..	..	1	..	28	90	178
118	29	26	6	5	1	..	..	..	..	1	..	..	..	..	..	..	..	8	..	97	239	179
63	21	26	6	5	1	..	..	..	..	1	..	..	..	..	..	..	..	8	..	71	158	
55	8	..	..	..	..	..	..	..	..	..	..	..	..	..	..	..	..	..	..	26	81	
17	..	19	..	..	..	..	..	11	2	..	..	..	..	2	..	..	..	6	..	44	91	180
69	4	41	5	3	..	..	..	2	..	..	..	..	..	1	..	..	..	3	..	98	225	181
69	39	19	20	..	..	..	..	..	..	..	..	..	..	..	..	..	..	3	..	71	110	182
126	67	84	54	1	..	..	..	5	3	..	..	1	..	3	1	..	..	3	..	172	259	183
216	60	87	5	..	..	..	..	..	..	1	..	1	..	..	..	..	..	8	..	222	478	184
49	8	21	5	1	..	..	..	..	3	..	3	..	..	2	..	..	..	1	..	64	131	185
73	18	59	20	2	..	..	..	2	4	..	..	..	..	..	..	..	..	3	..	82	201	186
128	..	44	2	..	..	..	..	..	..	..	..	..	..	..	..	..	..	2	..	125	309	187
127	5	184	23	9	..	..	..	18	2	1	2	1	..	14	3	..	..	30	..	299	668	188
54	..	44	3	..	..	..	..	..	..	..	..	..	..	1	1	..	..	1	..	92	182	189
53	..	49	1	..	..	..	..	2	..	..	..	..	..	2	..	..	..	1	..	90	202	190
87	..	46	5	14	5	..	..	4	2	..	..	..	..	..	..	..	..	2	..	113	268	191
57	5	29	3	..	..	..	..	..	..	..	..	..	..	1	..	..	..	2	..	70	144	192
39	..	28	3	..	..	..	..	..	..	2	..	..	..	1	..	..	..	1	..	58	116	193
50	1	114	43	..	..	..	..	6	2	..	..	2	..	..	..	..	..	13	..	118	282	194
101	3	30	26	..	..	..	..	5	2	2	..	..	..	1	..	..	..	2	..	103	245	195
93	8	119	16	..	..	..	..	13	..	1	..	..	..	2	..	..	..	20	..	190	420	196
55	..	80	3	..	..	..	..	4	..	1	..	..	..	1	1	..	..	3	..	113	274	197
58	8	97	16	1	..	..	..	8	12	3	..	1	..	2	3	..	..	18	2	155	315	198
60	1	16	1	..	..	..	..	1	1	1	..	..	..	1	..	..	..	2	..	51	126	199
99	5	88	4	..	..	..	..	11	..	..	..	..	..	1	..	..	..	4	..	172	364	200
73	..	160	57	..	..	..	..	10	2	..	..	..	..	5	..	..	..	8	..	187	375	201
93	1	132	117	..	..	..	..	2	2	..	..	..	..	2	..	1	..	31	3	169	325	202
127	1	80	98	1	..	..	..	2	..	..	..	..	..	2	..	..	..	7	..	173	309	203
135	..	122	9	..	..	..	..	4	2	..	..	..	..	..	..	1	..	14	..	231	485	204
40	2	1	1	..	..	..	..	12	2	3	..	9	1	..	..	7	..	26	6	97	176	205
28	2	17	2	..	..	..	..	..	2	..	..	..	..	..	..	..	..	5	..	30	87	206
40	..	30	2	..	..	..	..	46	..	..	..	..	..	2	..	1	..	3	..	91	207	207
44	..	41	6	..	..	..	..	5	1	..	..	..	..	3	..	..	..	9	..	107	193	208
64	1	29	1	..	..	..	..	1	1	2	..	..	..	1	..	..	..	5	..	59	166	209
176	6	198	9	1	..	..	..	16	3	..	..	..	..	4	1	1	..	24	1	278	685	210
73	1	68	16	..	..	..	..	1	..	..	..	..	..	1	..	..	..	14	..	166	290	211
61	2	119	16	1	..	..	..	2	..	1	..	..	..	2	..	2	..	12	..	158	338	212
105	..	140	12	2	..	1	..	10	..	3	..	..	..	6	..	2	..	39	5	250	547	213
194	11	70	94	..	..	..	..	2	..	..	..	1	..	1	..	..	..	3	..	201	358	214

जनगणना का प्राथमिक सारांश

स्थानीय कोड नं.	गांव/वार्ड गणना ब्लाक का नाम	गांव का क्षेत्रफल एकड़ में नगर/वार्ड का वर्ग कि.मी.में	आबाद रिहायशी मकानों की संख्या	परिवारों की संख्या	गिने गये व्यक्तियों की कुल संख्या (बेघरबार और संस्थाओं में रहने वालों व्यक्तियों सहित)			अनुसूचित जातियां		अनुसूचित जन-जातियां		साक्षर एवं शिक्षित व्यक्ति		(I-IX) कुल काम करने वाले	
					व्यक्ति	पु.	स्त्री	पु.	स्त्री	पु.	स्त्री	पु.	स्त्री	पु.	स्त्री
1	2	3	4	5	6	7	8	9	10	11	12	13	14	15	16
215	जामपाली	864.00	93	109	615	306	309	36	24	48	52	149	53	179	5
216	डुमरपाली	663.00	67	106	558	259	299	5	7	14	24	109	9	143	2
217	बनहर	420.00	26	45	216	102	114	15	14	49	63	18	4	62	39
218	बघनपुर	616.00	74	94	506	258	248	46	38	73	62	125	39	148	2
219	उच्चमिट्टी	763.00	87	138	709	346	363	53	53	104	115	143	37	214	1
220	कोकड़ी तराई	482.00	77	116	670	345	325	149	146	87	91	103	14	187	72
221	कोसमपाली	578.00	74	134	623	305	318	114	122	84	73	98	20	165	15
222	गेजाभुडा	843.00	153	201	997	492	505	56	65	222	227	186	65	284	151
223	मुराली पाली	366.00	58	84	429	221	208	26	27	38	30	97	24	131	2
224	परसदा	976.00	71	93	483	231	252	29	30	121	131	64	24	128	4
225	रामपुर छोटे	127.00	..	..	..	..	वीरान	..	..	..	..	..	..	..	..
226	उरदना	711.00	271	276	1,106	617	489	20	17	282	281	331	71	378	112
	उरदना		109	111	559	271	288	3	7	192	211	91	16	159	79
	कलगा मुड़ा		162	165	547	346	201	17	10	90	70	240	55	219	33
227	कलमी	845.00	133	146	737	389	348	73	59	158	144	159	39	232	83
228	खैरपुर	851.00	129	134	596	297	299	13	13	85	95	83	26	194	84
229	गोरका	231.00	50	55	257	130	127	9	8	59	60	45	6	72	20
230	चिराई पानी	348.00	43	92	397	206	191	31	33	56	52	73	12	149	76
	चिराई पानी		43	49	227	105	122	4	6	41	48	23	9	63	39
	टीपाखोल बांध		..	43	170	101	69	27	27	15	4	50	3	86	37
231	टिपाखोल	262.00	30	30	156	72	84	2	3	35	39	17	4	46	29
232	पत्ता पाली	405.00	75	76	384	186	198	42	41	52	61	70	17	117	17
233	बरमुड़ा	472.00	92	99	498	256	242	16	11	100	92	104	29	157	77
234	भगवानपुर	426.00	93	99	457	229	228	81	82	39	49	84	22	124	43
	भगवानपुर		81	86	401	206	195	81	81	16	17	78	22	111	36
	घोंघटपारा		12	13	56	23	33	..	1	23	32	6	..	13	7
235	सरई पाली	215.00	62	73	359	178	181	50	49	86	88	94	25	106	35
236	कृष्णापुर	354.00	35	37	160	83	77	12	18	56	52	37	4	52	23
237	आमापाल	266.00	50	50	215	107	108	44	42	35	38	27	..	71	12
238	गेरवानी	1,255.00	76	88	450	236	214	77	65	80	77	41	3	139	6
	गेरवानी		52	64	319	167	152	13	12	75	68	39	3	100	6
	सतनामीपारा		24	24	131	69	62	64	53	5	9	2	..	39	..
239	चिराई पानी	639.00	47	50	214	100	114	6	10	26	34	36	11	57	8
	चिराई पानी		43	43	194	90	104	6	10	23	30	36	11	51	7
	रक्शाडीपा		4	7	20	10	10	..	..	3	4	..	..	6	1
240	दनौट	1,461.00	60	93	444	222	222	19	16	136	149	43	..	148	89
	दनौट		56	89	418	204	214	13	14	136	149	43	..	141	83
	लोहारपारा		4	4	26	18	8	6	2	..	..	..	..	7	6
241	देलारी	845.00	79	82	365	177	188	8	8	82	94	59	7	116	18
	देलारी		73	76	318	155	163	8	8	76	82	47	4	103	17
	भोसपारा		6	6	47	22	25	..	..	6	12	12	3	13	1
242	पाली	774.00	34	34	179	87	92	1	..	27	28	31	12	52	12
243	बरलिया	754.00	89	89	423	218	205	23	21	61	54	63	3	146	71
244	भेलवा टिकरा	1,178.00	108	108	492	218	274	41	58	102	123	79	17	146	54

काम करने वाले																						
I		II		III		IV		V(a)		V(b)		VI		VII		VIII		IX		X काम न करने वाले		
पु.	स्त्री	पु.	स्त्री	पु.	स्त्री	पु.	स्त्री	पु.	स्त्री	पु.	स्त्री	पु.	स्त्री	पु.	स्त्री	पु.	स्त्री	पु.	स्त्री	पु.	स्त्री	स्थानीय कोड नं.
17	18	19	20	21	22	23	24	25	26	27	28	29	30	31	32	33	34	35	36	37	38	I
83	2	88	3	..	..	..	..	1	..	..	..	2	..	..	..	..	..	5	..	127	304	215
104	..	36	2	..	..	..	..	..	..	..	..	..	..	..	..	1	..	2	..	116	297	216
28	..	32	39	..	..	..	..	..	..	..	..	..	..	..	..	..	..	2	..	40	75	217
62	1	81	1	..	..	..	..	2	..	..	..	..	..	1	..	..	..	2	..	110	246	218
110	1	82	..	..	..	..	..	2	..	10	..	3	..	3	..	..	..	4	..	132	362	219
74	9	36	47	..	..	..	..	1	2	40	12	1	..	6	2	20	..	9	..	158	253	220
58	4	83	11	..	..	..	..	1	..	..	..	16	..	1	..	3	..	3	..	140	303	221
115	36	154	112	1	..	..	..	1	..	2	1	1	..	1	2	..	..	9	..	208	354	222
82	1	37	1	..	..	..	..	1	..	..	..	7	..	..	..	2	..	2	..	90	205	223
73	1	47	2	..	..	..	..	5	1	..	..	1	..	..	..	..	..	2	..	103	248	224
..	..	..	..	..	..	..	..	..	..	..	वीरान	..	..	..	..	..	..	..	..	..	..	225
83	27	30	18	48	9	..	..	2	3	1	..	13	10	3	40	3	..	195	5	239	377	226
68	22	18	4	46	9	..	..	2	2	1	..	3	2	3	40	2	..	16	..	112	209	
15	5	12	14	2	..	..	..	..	..	..	..	10	8	..	..	1	..	179	5	127	168	
86	36	95	39	4	..	..	..	5	1	25	..	6	7	3	..	1	..	7	..	157	265	227
79	2	85	64	12	5	..	..	11	12	..	1	2	..	..	..	..	..	5	..	103	215	228
31	2	25	7	1	..	..	..	13	11	..	..	..	..	..	..	..	..	2	..	58	107	229
23	..	12	15	17	..	..	..	27	24	1	..	66	37	..	..	..	..	3	..	57	115	230
22	..	12	15	..	..	..	..	27	24	..	..	..	..	..	..	..	..	2	..	42	83	
1	..	..	..	17	..	..	..	..	..	1	..	66	37	..	..	..	..	1	..	15	32	
18	6	24	20	..	..	..	..	3	3	..	..	..	..	..	..	..	..	1	..	26	55	231
62	8	43	8	1	..	..	..	..	..	..	..	..	..	2	..	1	..	8	1	69	181	232
62	2	74	71	..	..	..	..	5	3	2	..	5	1	2	..	2	..	5	..	99	165	233
37	2	67	35	1	..	..	..	8	6	..	..	2	..	..	..	..	..	9	..	105	185	234
35	2	62	30	1	..	..	..	6	4	..	..	2	..	..	..	..	..	5	..	95	159	
2	..	5	5	..	..	..	..	2	2	..	..	..	..	..	..	..	..	4	..	10	26	
40	1	39	30	..	..	..	..	6	4	5	..	8	..	1	..	1	..	6	..	72	146	235
27	5	18	18	3	..	..	..	..	..	..	..	1	..	..	..	..	..	3	..	31	54	236
19	1	22	4	2	1	..	..	..	..	..	..	..	..	24	4	3	..	1	2	36	96	237
81	..	36	4	4	1	..	..	3	..	1	..	..	..	9	..	2	..	3	1	97	208	238
45	..	33	4	4	1	..	..	3	..	1	..	..	..	9	..	2	..	3	1	67	146	
36	..	3	..	..	..	..	..	..	..	..	..	..	..	..	..	..	..	..	..	30	62	
29	..	23	7	1	1	..	..	..	..	..	..	..	..	3	..	..	..	1	..	43	106	239
27	..	22	6	1	1	..	..	..	..	..	..	..	..	..	..	..	..	1	..	39	97	
2	..	1	1	..	..	..	..	..	..	..	..	..	..	3	..	..	..	..	..	4	9	
112	58	26	22	..	..	..	..	6	7	..	..	..	..	3	2	..	..	1	..	74	133	240
112	58	25	19	..	..	..	..	..	4	..	..	..	..	3	2	..	..	1	..	63	131	
..	..	1	3	..	..	..	..	6	3	..	..	..	..	..	..	..	..	..	..	11	2	
53	..	47	17	5	..	..	..	8	..	..	1	..	..	..	..	..	..	3	..	61	170	241
41	..	46	16	5	..	..	..	8	..	..	1	..	..	..	..	..	..	3	..	52	146	
12	..	1	1	..	..	..	..	..	..	..	..	..	..	..	..	..	..	..	..	9	24	
26	..	22	12	3	..	..	..	1	..	..	..	..	..	..	..	..	..	..	..	35	80	242
94	46	42	21	2	..	..	..	4	3	..	..	..	..	1	..	..	..	3	1	72	134	243
86	4	45	30	..	..	..	..	2	1	..	..	..	..	10	10	..	..	3	..	72	229	244

जनगणना का प्राथमिक सारांश

स्थानीय कोड नं.	गांव/वार्ड गणना ब्लाक का नाम	गांव का क्षेत्रफल एकड़ में नगर/वार्ड का वर्ग कि.मी.में	आबाद रिहायशी मकानों की संख्या	परिवारों की संख्या	गिने गये व्यक्तियों की कुल संख्या (बेघरबार और संस्थाओं में रहने वालों व्यक्तियों सहित) व्यक्ति	पु.	स्त्री	अनुसूचित जातियां पु.	स्त्री	अनुसूचित जन-जातियां पु.	स्त्री	साक्षर एवं शिक्षित व्यक्ति पु.	स्त्री	(I-IX) कुल काम करने वाले पु.	स्त्री
1	2	3	4	5	6	7	8	9	10	11	12	13	14	15	16
245	रेगड़ा	840.00	98	133	608	313	295	12	14	106	79	126	33	192	40
	रेगड़ा		89	122	558	282	276	12	14	75	60	123	33	171	36
	धांगरडीपा		9	11	50	31	19	..	..	31	19	3	..	21	4
246	लाखा	1,209.00	60	74	337	169	168	27	24	59	48	64	22	103	33
	लाखा		51	62	304	151	153	17	13	59	48	54	20	91	32
	कोसा सेन्टर		9	12	33	18	15	10	11	..	..	10	2	12	1
247	लामीदरहा	483.00	41	57	266	128	138	68	71	39	42	21	3	89	28
	लामीदरहा		20	36	172	85	87	36	37	28	25	17	3	56	18
	डीपापारा		18	18	72	34	38	32	34	2	4	4	.	27	5
	धांगरडीपा		3	3	22	9	13	..	..	9	13	..	..	6	5
248	शिवपुरी	1,630.00	22	30	158	80	78	5	4	71	66	10	1	47	13
249	चक्रधरपुर	1,644.00	36	40	168	87	81	7	7	..	..	15	3	49	9
250	छिरवानी	629.00	21	21	89	53	36	20	12	12	12	3	..	22	11
	छिरवानी		16	16	75	45	30	20	12	12	12	2	..	19	10
	जूनाडीह		5	5	14	8	6	..	..	..	..	1	..	3	1
251	जुनवानी	719.00	60	65	330	166	164	6	9	67	63	41	..	100	55
252	धुमाबहाल	840.00	24	34	169	85	84	13	9	52	55	24	..	45	6
253	नवागांव	1,246.00	45	72	309	146	163	38	36	89	106	24	..	98	38
254	बंगुरसिया	849.00	68	80	310	165	145	2	1	21	28	68	20	92	23
	बरझरिया		6	6	23	9	14	1	1	8	13	..	..	5	3
	बंगुरसिया		62	74	287	156	131	1	..	13	15	68	20	87	20
255	बादपाली	1,500.00	57	74	291	142	149	6	7	46	88	28	5	101	34
256	सम्बलपुरी	2,894.00	95	108	445	219	226	16	19	112	109	71	20	138	55
	सम्बलपुरी		88	100	420	204	216	16	19	108	107	69	20	124	48
	डीपापारा		6	7	23	13	10	..	..	4	2	..	..	12	7
	चौपड़ा पारा		1	1	2	2	..	..	..	..	..	2	..	2	..
257	अड़ बहाल	789.00	34	44	247	120	127	11	16	42	41	35	6	75	13
258	झारगुड़ा	627.00	22	37	217	109	108	..	..	79	24	20	..	68	19
259	देव बहाल	302.00	24	30	141	62	79	7	8	44	52	13	..	40	7
260	नटवरपुर	6,883.00	57	79	323	160	163	5	2	34	139	24	8	101	44
	नटवरपुर		16	25	111	52	59	..	..	52	58	..	..	34	19
	गाडा जोरिया		10	12	45	22	23	..	..	18	18	..	..	15	9
	कुम्ही बहाल		24	33	128	68	60	5	2	46	42	20	1	41	14
	ढेलवा खान		3	3	10	5	5	..	..	5	5	..	..	4	2
	बीजा भौना		4	6	29	13	16	..	..	13	16	4	7	7	..
261	नव बहाल	724.00	1	1	2	1	1	..	..	..	..	..	..	1	..
262	वन बहारी	964.00	13	15	63	32	31	..	..	..	..	1	..	19	9
263	बलभद्रपुर	2,343.00	41	52	256	124	132	4	2	68	79	21	..	77	24
264	सपनाई	889.00	51	72	361	173	188	31	29	85	100	50	11	114	20
265	सर बहाल	364.00	15	17	78	41	37	14	10	6	5	12	1	29	3
266	सिकोसीमाल	438.00	16	24	98	54	44	5	8	44	32	9	..	29	7
267	कोटमार	895.00	69	92	425	222	203	85	82	49	44	121	40	127	36
268	टारपाली	.662.00	164	214	931	4 5	466	75	75	118	127	187	43	313	166
269	तलगा	2,655.00	160	220	1,097	534	563	82	83	331	353	137	20	319	127

काम करने वाले																						
I		II		III		IV		V(a)		V(b)		VI		VII		VIII		IX		X काम न करने वाले		
पु.	स्त्री	पु.	स्त्री	पु.	स्त्री	पु.	स्त्री	पु.	स्त्री	पु.	स्त्री	पु.	स्त्री	पु.	स्त्री	पु.	स्त्री	पु.	स्त्री	पु.	स्त्री	स्थानीय कोड नं.
17	18	19	20	21	22	23	24	25	26	27	28	29	30	31	32	33	34	35	36	37	38	1
82	16	79	17	1	..	..	..	4	1	17	5	..	..	5	1	..	..	4	..	121	255	245
82	16	58	13	1	..	..	..	4	1	17	5	..	..	5	1	..	..	4	..	111	240	
..	..	21	4	..	..	..	..	..	..	..	..	..	..	..	..	..	..	..	..	10	15	
29	3	30	15	24	3	..	..	12	9	3	3	2	..	2	..	..	..	1	..	66	135	246
29	3	30	15	12	2	..	..	12	9	3	3	2	..	2	..	..	..	1	..	60	121	
..	..	..	..	12	1	..	..	..	..	..	..	..	..	..	..	..	..	..	..	6	14	
36	8	6	..	4	..	1	..	..	..	..	..	1	..	40	20	..	..	1	..	39	110	247
24	7	4	..	3	..	1	..	..	..	..	..	1	..	22	11	..	..	1	..	29	69	
10	1	..	..	1	..	..	..	..	..	..	..	..	..	16	4	..	..	..	..	7	33	
2	..	2	..	..	..	..	..	..	..	..	..	..	..	2	5	..	..	..	..	3	8	
9	..	21	7	2	..	..	..	13	6	..	..	1	..	..	..	1	..	..	..	33	65	248
29	1	13	2	5	2	..	..	..	..	1	..	..	..	..	2	..	..	1	2	38	72	249
13	..	6	10	..	..	..	..	..	..	..	..	..	..	..	..	..	..	3	1	31	25	250
10	..	6	9	..	..	..	..	..	..	..	..	..	..	..	..	..	..	3	1	26	20	
3	..	..	1	..	..	..	..	..	..	..	..	..	..	..	..	..	..	..	..	5	5	
30	1	43	41	..	..	..	..	25	13	..	..	..	..	..	..	..	..	2	..	66	109	251
36	1	7	5	1	..	..	..	..	..	..	..	..	..	..	..	..	..	1	..	40	78	252
38	..	19	11	3	..	..	..	1	1	26	18	..	..	..	..	..	..	11	8	48	125	253
40	..	20	14	8	1	..	..	4	4	4	..	..	..	2	1	..	..	14	3	73	122	254
3	..	1	2	..	..	..	..	1	1	..	..	..	..	..	..	..	..	..	..	4	11	
37	..	19	12	8	1	..	..	3	3	4	..	..	..	2	1	..	..	14	3	69	111	
69	8	..	10	12	1	..	..	10	7	1	..	..	..	3	2	..	..	6	6	41	115	255
77	8	19	16	11	5	..	..	10	11	1	3	..	..	6	5	1	..	13	7	81	171	256
74	8	15	16	11	4	..	..	3	5	1	3	..	..	6	5	1	..	13	7	80	168	
1	..	4	..	..	1	..	..	7	6	..	..	..	..	..	..	..	..	..	..	1	3	
2	..	..	..	..	..	..	..	..	..	..	..	..	..	..	..	..	..	..	..	..	..	
39	6	21	5	9	1	..	..	2	1	..	..	..	..	2	..	..	..	2	..	45	114	257
54	7	11	11	2	..	..	..	..	..	..	..	..	..	..	..	..	..	1	1	41	89	258
32	2	4	3	2	1	..	..	..	..	1	..	..	..	..	1	..	..	1	..	22	72	259
26	3	6	4	2	..	..	..	57	34	5	3	..	..	..	..	..	..	5	..	59	119	260
..	..	..	..	..	..	..	..	34	18	..	1	..	..	..	..	..	..	..	..	18	40	
3	..	..	..	..	..	..	..	12	9	..	..	..	..	..	..	..	..	..	..	7	14	
17	3	6	4	2	..	..	..	7	5	5	2	..	..	..	..	..	..	4	..	27	46	
..	..	..	..	..	..	..	..	4	2	..	..	..	..	..	..	..	..	..	..	1	3	
6	..	..	..	..	..	..	..	..	..	..	..	..	..	..	..	..	..	1	..	6	16	
1	..	..	..	..	..	..	..	..	..	..	..	..	..	..	..	..	..	..	..	..	1	261
4	..	..	1	..	..	..	..	15	8	..	..	..	..	..	..	..	..	..	..	13	22	262
54	12	8	5	..	..	..	..	14	7	..	..	..	..	..	..	..	..	1	..	47	108	263
79	9	20	6	..	..	..	..	12	5	..	..	..	..	..	..	..	..	3	..	59	168	264
19	..	8	3	..	..	..	..	1	..	..	..	..	..	..	..	..	..	1	..	12	34	265
21	2	5	5	1	..	..		..	..	..	..	..	..	..	..	..	..	2	..	25	37	266
72	16	36	17	..	..	..	..	1	3	..	..	11	..	2	..	2	..	3	..	95	167	267
200	100	83	50	2	..	..	..	14	14	2	..	5	..	3	2	..	..	4	..	152	300	268
203	75	86	46	..	..	..	..	17	5	1	1	2	..	3	..	1	..	6	..	215	436	269

जनगणना का प्राथमिक सारांश

स्थानीय कोड नं.	गांव/वार्ड गणना ब्लाक का नाम	गांव का क्षेत्रफल एकड़ में नगर/वार्ड का वर्ग कि.मी.में	आबाद रिहायशी मकानों की संख्या	परिवारों की संख्या	गिने गये व्यक्तियों की कुल संख्या (बेघरबार और संस्थाओं में रहने वालों व्यक्तियों सहित)			अनुसूचित जातियां		अनुसूचित जन-जातियां		साक्षर एवं शिक्षित व्यक्ति		(I-IX) कुल काम करने वाले	
					व्यक्ति	पु.	स्त्री	पु.	स्त्री	पु.	स्त्री	पु.	स्त्री	पु.	स्त्री
1	2	3	4	5	6	7	8	9	10	11	12	13	14	15	16
	तलगा		85	128	652	309	343	..	..	254	279	71	9	185	55
	गाहापारा		75	92	445	225	220	82	83	77	74	66	11	134	72
270	पतरापाली	1,227.00	202	260	1,154	565	589	88	90	107	128	292	62	348	115
271	भगोरा	2,047.00	118	169	762	367	395	33	35	245	276	150	29	243	17
272	भिखारीमाल	434.00	60	73	396	197	199	24	22	53	51	101	51	123	49
273	सरईपाली	898.00	69	89	490	247	243	21	24	158	163	113	14	151	67
274	कारीछापर	542.00	37	44	183	104	79	25	26	66	44	21	3	65	11
275	कोलई बहाल	314.00	229	243	911	464	447	151	147	26	35	227	79	235	12
276	कोयलंगा	871.00	78	87	457	216	241	30	27	8	10	103	26	151	15
277	कुकुरदा	1,202.00	130	162	720	366	354	21	20	166	172	170	48	235	163
278	धुटटी पाली	1,027.00	89	105	440	207	233	21	33	83	93	42	2	142	137
279	जामगांव	797.00	103	135	585	292	293	24	24	35	35	106	13	161	97
	जामगांव		77	104	426	218	208	11	9	35	35	90	11	112	71
	जूनाडीह		26	31	159	74	85	13	15	..	..	16	2	49	26
280	नवापारा	703.00	68	86	387	183	204	34	37	46	47	99	35	114	110
281	बेहरापाली	1,033.00	51	66	310	154	156	8	11	25	35	54	15	88	36
282	भुंयां पाली	872.00	68	77	385	195	190	10	19	70	63	77	18	125	18
283	मनुवा पाली	1,015.00	90	122	662	332	330	32	29	101	87	108	31	204	74
284	कोसम पाली	416.00	44	59	256	123	133	23	15	33	45	83	29	75	37
285	डूमर पाली	632.00	54	65	301	147	154	38	35	37	40	59	9	90	9
286	बनोरा	1,424.00	184	257	1,123	538	585	36	42	244	250	281	100	325	71
	बनोरा		28	28	139	67	72	5	3	51	54	40	9	46	9
	डीपापारा		140	200	854	405	449	28	36	144	150	212	88	240	58
	खैरपानी		16	29	130	66	64	3	3	49	46	29	3	39	4
287	बेलरिया	904.00	91	138	638	316	322	47	45	66	58	160	59	206	23
288	मौहापाली	1,827.00	177	226	1,026	537	489	26	21	209	192	278	102	297	110
	मौहापाली		82	111	570	301	269	26	21	108	102	167	60	164	57
	डीपापारा		95	115	456	236	220	..	..	101	90	111	42	133	53
289	शंकर बोगा	496.00	71	107	536	273	263	21	19	91	82	152	75	163	64
290	साल्हे ओना	941.00	54	61	324	155	169	..	..	..	..	83	20	99	10
291	कोतरलिया	1,257.00	137	198	857	425	432	25	27	126	129	168	48	268	48
	कोतरलिया		84	140	614	301	313	17	18	69	75	140	47	193	21
	बनखेता		25	26	98	51	47	5	5	46	42	7	1	31	15
	डीपापारा		28	32	145	73	72	3	4	11	12	21	..	44	12
292	कोटरापाली	495.00	59	70	307	150	157	19	24	49	41	62	13	100	8
293	गोपालपुर	666.00	78	93	444	215	229	21	18	118	143	32	1	121	5
294	चिटकाकानी	87.00	15	17	89	47	42	..	..	7	4	18	6	35	..
295	जुड़ी	1,188.00	143	179	814	394	420	10	15	127	128	152	56	242	24
296	पंडरीपानी	662.00	67	69	319	157	162	12	8	52	68	39	5	94	4
297	बिसनाथपाली	622.00	107	116	553	274	279	4	3	125	125	78	28	161	18
298	लोइंग	1,249.00	251	261	1,203	602	601	91	101	75	76	325	142	334	28
	लोइंग		207	211	946	471	475	90	98	52	58	259	115	258	23
	भेजरापाली		44	50	257	131	126	1	3	23	18	66	27	76	5
99	सियारपाली	670.00	83	89	384	172	212	23	24	53	71	98	20	112	10

काम करने वाले																						
I		II		III		IV		V(a)		V(b)		VI		VII		VIII		IX		X काम न करने वाले		
पु.	स्त्री	पु.	स्त्री	पु.	स्त्री	पु.	स्त्री	पु.	स्त्री	पु.	स्त्री	पु.	स्त्री	पु.	स्त्री	पु.	स्त्री	पु.	स्त्री	पु.	स्त्री	स्थानीय कोड नं.
17	18	19	20	21	22	23	24	25	26	27	28	29	30	31	32	33	34	35	36	37	38	1
128	41	37	9	..	..	..	..	15	4	1	1	1	..	..	..	..	..	3	..	124	288	
75	34	49	37	..	..	..	..	2	1	..	..	1	..	3	..	1	..	3	..	91	148	
152	44	100	60	9	..	..	..	13	11	3	..	37	..	7	..	15	..	12	..	217	474	270
89	..	117	14	8	..	..	..	15	3	1	..	3	..	1	..	..	..	9	..	124	378	271
61	2	46	42	1	..	..	..	7	5	..	..	2	..	..	..	..	..	6	..	74	150	272
92	31	27	11	..	..	27	24	3	1	..	..	..	..	..	..	..	..	2	..	96	176	273
57	10	2	..	..	..	..	..	5	1	..	..	..	..	..	..	..	..	1	..	39	68	274
43	4	5	..	56	5	9	..	8	..	..	..	27	..	29	1	33	..	25	2	229	435	275
107	4	37	10	..	..	..	..	3	..	..	..	..	..	..	..	..	..	4	1	65	226	276
129	81	76	34	16	3	..	..	7	34	1	6	..	..	1	2	..	..	5	3	131	191	277
106	78	33	58	2	..	..	..	..	1	..	..	..	..	..	..	..	..	1	..	65	96	278
102	60	33	28	1	..	..	..	13	9	..	..	3	..	..	..	..	..	9	..	131	196	279
69	43	26	23	1	..	..	..	6	5	..	..	1	..	..	..	..	..	9	..	106	137	
33	17	7	5	..	..	..	..	7	4	..	..	2	..	..	..	..	..	..	..	25	59	
78	83	24	25	2	1	..	..	2	..	..	..	4	..	2	..	..	..	2	1	69	94	280
68	25	12	9	1	1	..	..	3	1	..	..	1	..	1	..	..	..	2	..	66	120	281
70	6	49	12	1	..	..	..	2	..	..	..	1	..	..	..	..	..	2	..	70	172	282
120	29	31	6	..	..	50	39	..	..	..	..	1	..	1	..	..	..	1	..	128	256	283
48	9	20	23	..	1	..	..	5	4	..	..	..	..	..	..	..	..	2	..	48	96	284
38	4	44	5	..	..	..	..	1	..	1	..	3	..	2	..	..	..	1	..	57	145	285
149	15	89	22	12	6	..	..	26	18	2	..	..	..	5	6	2	..	40	4	213	514	286
21	..	19	7	..	..	..	..	2	1	..	..	..	..	..	1	..	..	4	..	21	63	
96	14	68	15	8	4	..	..	23	16	2	..	..	..	5	5	2	..	36	4	165	391	
32	1	2	..	4	2	..	..	1	1	..	..	..	..	..	..	..	..	..	..	27	60	
119	11	68	11	10	1	..	..	3	..	2	..	..	..	2	..	..	..	2	..	110	299	287
141	10	94	85	8	1	..	..	11	11	2	..	5	..	7	3	2	..	27	..	240	379	288
85	5	38	45	7	1	..	..	8	6	..	..	5	..	3	..	..	..	18	.	137	212	
56	5	56	40	1	..	..	..	3	5	2	..	..	..	4	3	2	..	9	..	103	167	
79	5	66	53	3	1	..	..	5	5	1	..	..	..	2	..	1	..	6	..	110	199	289
60	1	33	7	1	..	..	..	2	1	..	..	..	..	..	..	..	..	3	1	56	159	290
146	6	86	28	4	1	..	..	9	9	..	..	9	..	3	1	..	..	11	3	157	384	291
115	2	52	10	3	1	..	..	6	5	..	..	5	..	3	..	..	..	9	3	108	292	
10	2	20	12	..	..	..	..	..	1	..	..	1	..	..	..	..	..	..	..	20	32	
21	2	14	6	1	..	..	..	3	3	..	..	3	..	..	1	..	..	2	..	29	60	
82	5	17	3	..	..	..	..	1	..	..	..	..	..	..	..	..	..	..	..	50	149	292
67	5	24	..	..	..	..	..	..	..	2	..	8	..	..	..	5	..	15	..	94	224	293
29	..	5	..	..	..	..	..	..	..	1	..	..	..	..	..	..	..	..	..	12	42	294
150	11	65	9	5	..	..	..	12	3	1	..	..	..	2	1	..	..	7	..	152	396	295
64	3	22	1	..	..	..	..	4	..	..	..	..	..	2	..	..	..	2	..	63	158	226
63	3	93	15	1	..	..	..	1	..	1	..	..	..	..	..	..	..	2	..	113	261	297
128	8	135	8	2	1	..	..	34	4	5	..	..	..	4	..	1	..	25	7	268	573	298
96	6	95	5	2	1	..	..	31	4	5	..	..	..	4	..	1	..	24	7	213	452	
32	2	40	3	..	..	..	..	3	..	..	..	..	..	..	..	..	..	1	..	55	121	
93	5	6	4	..	..	..	..	3	1	3	..	..	..	1	..	..	..	1	..	60	202	299

जनगणना का प्राथमिक सारांश

स्थानीय कोड नं.	गांव/वार्ड गणना ब्लाक का नाम	गांव का क्षेत्रफल एकड़ में नगर/वार्ड का वर्ग कि.मी.में	आबाद रिहायशी मकानों की संख्या	परिवारों की संख्या	गिने गये व्यक्तियों की कुल संख्या (बेघरबार और संस्थाओं में रहने वालों व्यक्तियों सहित)			अनुसूचित जातियां		अनुसूचित जन-जातियां		साक्षर एवं शिक्षित व्यक्ति		(I-IX) कुल काम करने वाले	
					व्यक्ति	पु.	स्त्री	पु.	स्त्री	पु.	स्त्री	पु.	स्त्री	पु.	स्त्री
1	2	3	4	5	6	7	8	9	10	11	12	13	14	15	16
300	बड़े अतरमुड़ा	467.00	76	95	342	177	165	34	30	26	20	29	3	109	32
	बड़े अतरमुड़ा		46	46	174	95	79	9	5	21	12	11	3	56	3
	डीपापारा		14	14	43	22	21	4	2	3	4	7	..	13	4
	मांझापारा		7	26	89	40	49	21	23	2	4	10	..	29	22
	साल्हेपारा		9	9	36	20	16	..	..	..	..	1	..	11	3
301	गोबरधनपुर	256.00	41	44	198	99	99	11	11	79	79	27	5	52	3
302	बिजेपुर	380.00	53	57	322	162	160	6	2	61	60	36	5	91	10
	बिजेपुर		38	41	244	122	122	6	2	25	25	32	4	73	4
	धागरपारा		15	16	78	40	38	..	..	36	35	4	1	18	6
303	बेन्दरा चुंवा	117.00	9	9	35	19	16	5	6	13	8	3	..	10	1
304	बोइरदादर	521.00	..	..	बाह्यवृद्धि क्षेत्र के रूप में रायगढ़ नगर में सम्मिलित					..	..	..	..	..	..
305	गढ़ उमरिया	2,331.00	280	391	1,827	923	904	86	85	240	239	422	141	515	205
	गढ़ उमरिया		190	274	1,273	655	618	59	52	58	50	366	132	347	132
	बोदा टिकरा		32	38	159	69	90	17	25	39	50	1	..	50	26
	जाय टिकरा		12	12	79	39	40	..	..	28	32	3	..	27	8
	करूड़ेरा		10	21	87	44	43	..	..	37	35	4	1	32	11
	धागड़ पारा		11	18	96	46	50	..	..	46	50	22	1	22	13
	आनंद पारा		13	15	71	36	35	10	8	3	3	21	7	21	6
	खड़वड़पारा		12	13	62	34	28	..	..	29	19	5	..	16	9
306	गुड़गहन	737.00	49	63	291	139	152	..	..	45	32	29	5	79	8
	गुड़गहन		31	38	171	82	89	..	..	9	11	19	4	49	6
	देवरियाडीपा		18	25	120	57	63	..	..	36	21	10	1	30	2
307	छातामुरा	1,318.00	180	253	1,329	690	639	29	26	273	266	217	64	425	31
	छातामुरा		174	242	1,261	659	602	29	26	242	229	217	64	406	29
	मिम्मापारा		6	11	68	31	37	..	..	31	37	..	..	19	2
308	दर्रामुड़ा	642.00	51	76	337	155	182	25	24	44	45	50	21	102	11
	दर्रामुड़ा		33	54	202	87	115	11	12	1	1	28	17	59	11
	जोगीपुर		18	22	135	68	67	14	12	43	44	22	4	43	..
309	सहेदेवपाली	380.00	61	82	410	193	217	..	..	44	56	47	14	125	104
	सहेदेवपाली		39	60	305	143	162	..	..	21	25	42	12	96	79
	गोंडपारा		13	13	68	30	38	..	..	23	31	2	2	16	20
	डीपापारा		9	9	37	20	17	..	..	..	..	3	..	13	5
310	अमलीपाली	184.00	24	26	135	67	68	30	31	..	..	31	5	39	2
311	आमापाली	480.00	110	116	483	241	242	..	..	67	70	88	36	148	12
312	केशला	417.00	84	91	481	233	248	33	36	11	14	85	25	144	5
313	झलमला	942.00	103	105	529	258	271	22	25	11	17	171	42	143	13
314	नवापाली	494.00	38	48	242	126	116	30	28	58	54	44	11	84	58
315	डुमर मुड़ा	730.00	97	100	522	263	259	64	64	50	51	141	43	159	5
	डुमर मुड़ा		89	92	490	248	242	64	64	43	43	139	40	147	5
	जोगीडीपा		8	8	32	15	17	..	..	7	8	2	3	12	..
316	बोइरडीह	433.00	29	34	141	66	75	5	2	16	25	16	1	43	35
317	बिजकोट	622.00	48	65	283	136	147	11	15	85	88	52	..	93	52
318	मिडमिडा	1,130.00	197	229	1,278	636	642	65	54	182	173	265	93	376	48
	मिडमिडा		149	174	1,004	502	502	65	54	86	78	227	89	286	20

काम करने वाले																						
I		II		III		IV		V(a)		V(b)		VI		VII		VIII		IX		X काम न करने वाले		स्थानीय कोड नं
पु.	स्त्री	पु.	स्त्री	पु.	स्त्री	पु.	स्त्री	पु.	स्त्री	पु.	स्त्री	पु.	स्त्री	पु.	स्त्री	पु.	स्त्री	पु.	स्त्री	पु.	स्त्री	
17	18	19	20	21	22	23	24	25	26	27	28	29	30	31	32	33	34	35	36	37	38	1
14	2	32	..	3	..	..	..	3	..	44	26	..	..	3	3	6	..	4	1	68	133	300
5	1	29	..	..	..	..	..	3	..	13	2	..	..	..	..	5	..	1	..	39	76	
4	..	..	..	3	..	..	..	..	..	..	..	..	..	3	3	..	..	3	1	9	17	
1	..	..	..	..	..	..	..	..	..	27	22	..	..	..	..	1	..	..	..	11	27	
4	1	3	..	..	..	..	..	..	..	4	2	..	..	..	..	..	..	..	..	9	13	
24	..	3	..	3	..	..	..	1	..	1	..	3	1	10	1	..	..	7	1	47	96	301
32	2	42	..	..	..	..	..	2	..	6	2	4	..	3	6	..	..	2	..	71	150	302
27	2	35	..	..	..	..	..	1	..	4	2	1	..	3	..	..	..	2	..	49	118	
5	..	7	..	..	..	..	..	1	..	2	..	3	..	..	6	..	..	..	..	22	32	
3	..	3	..	..	..	..	..	..	..	2	..	..	..	..	1	..	..	2	..	9	15	303
..	..	..	..	..	..	बाह्यवृद्धि क्षेत्र के रूप में रायगढ़ नगर में सम्मिलित								..	..	..	..	..	..	..	..	304
165	39	264	138	2	..	..	..	33	27	6	..	..	..	15	1	1	..	29	..	408	699	305
111	23	164	87	2	..	..	..	24	21	5	..	..	..	14	1	1	..	26	..	308	486	
14	3	33	20	..	..	..	..	2	3	..	..	..	..	1	..	..	..	..	..	19	64	
12	..	11	7	..	..	..	..	3	1	..	..	..	..	..	..	..	..	1	..	12	32	
..	..	28	9	..	..	..	..	4	2	..	..	..	..	..	..	..	..	..	..	12	32	
13	13	6	..	..	..	..	..	..	..	1	..	..	..	..	..	..	..	2	..	24	37	
10	..	11	6	..	..	..	..	..	..	..	..	..	..	..	..	..	..	..	..	15	29	
5	..	11	9	..	..	..	..	..	..	..	..	..	..	..	..	..	..	..	..	18	19	
59	5	19	3	..	..	..	..	..	..	..	..	..	..	..	..	..	..	1	..	60	144	306
39	3	9	3	..	..	..	..	..	..	..	..	..	..	..	..	..	..	1	..	33	83	
20	2	10	..	..	..	..	..	..	..	..	..	..	..	..	..	..	..	..	..	27	61	
137	3	249	26	5	..	..	..	7	..	5	..	..	..	4	..	3	..	15	2	265	608	307
136	3	231	24	5	..	..	..	7	..	5	..	..	..	4	..	3	..	15	2	253	573	
1	..	18	2	..	..	..	..	..	..	..	..	..	..	..	..	..	..	..	..	12	35	
63	5	36	6	..	..	..	..	1	..	..	..	..	..	..	..	..	..	2	..	53	171	308
44	5	13	6	..	..	..	..	1	..	..	..	..	..	..	..	..	..	1	..	28	104	
19	..	23	..	..	..	..	..	..	..	..	..	..	..	..	..	..	..	1	..	25	67	
63	47	40	40	3	..	..	..	1	2	7	9	..	..	3	..	2	..	6	6	68	113	309
56	47	29	26	3	..	..	..	1	1	..	..	..	..	1	..	..	..	6	5	47	83	
..	..	6	10	..	..	..	..	..	..	7	9	..	..	1	..	2	..	..	1	14	18	
7	..	5	4	..	..	..	..	..	1	..	..	..	..	1	..	..	..	..	..	7	12	
25	2	9	..	..	..	..	..	..	..	1	..	..	..	..	..	..	..	4	..	28	66	310
106	4	36	6	..	..	..	..	2	1	..	..	..	..	1	1	..	..	3	..	93	230	311
86	1	42	2	11	..	..	..	1	2	2	..	..	..	..	..	..	..	2	..	89	243	312
101	2	25	8	1	..	..	..	4	2	..	..	..	..	2	1	1	..	9	..	115	258	313
39	32	20	18	5	..	..	..	1	1	..	..	13	6	..	..	..	..	6	1	42	58	314
87	3	50	1	8	..	..	..	6	1	..	..	..	..	1	..	..	..	7	..	104	254	315
78	3	47	1	8	..	..	..	6	1	..	..	..	..	1	..	..	..	7	..	101	237	
9	..	3	..	..	..	..	..	..	..	..	..	..	..	..	..	..	..	..	..	3	17	
30	20	8	10	2	2	..	..	2	3	..	..	..	..	..	..	..	..	1	..	23	40	316
77	38	11	9	4	3	..	..	..	1	..	..	..	..	..	1	..	..	1	..	43	95	317
115	5	201	10	24	..	..	..	13	3	4	4	..	..	5	26	2	..	12	..	260	594	318
104	2	137	10	13	..	..	..	9	1	4	4	..	..	5	3	2	..	12	..	216	482	

जनगणना का प्राथमिक सारांश

स्थानीय कोड नं.	गांव/वार्ड गणना ब्लाक का नाम	गांव का क्षेत्रफल एकड़ में नगर/वार्ड का वर्ग कि.मी.में	आबाद रिहायशी मकानों की संख्या	परिवारों की संख्या	गिने गये व्यक्तियों की कुल संख्या (बेघरबार और संस्थाओं में रहने वालों व्यक्तियों सहित)			अनुसूचित जातियां		अनुसूचित जन-जातियां		साक्षर एवं शिक्षित व्यक्ति		(I-IX) कुल काम करने वाले	
					व्यक्ति	पु.	स्त्री	पु.	स्त्री	पु.	स्त्री	पु.	स्त्री	पु.	स्त्री
1	2	3	4	5	6	7	8	9	10	11	12	13	14	15	16
	लहंगापाली		48	55	274	134	140	..	..	96	95	38	4	90	28
319	मौहापाली	275.00	50	53	250	114	136	15	10	14	12	42	16	72	6
320	एकताल	1,017.00	77	104	481	230	251	19	13	68	72	81	26	137	32
	एकताल		40	57	261	127	134	6	5	28	31	50	20	71	12
	खोखरीडीपा		17	23	107	50	57	13	8	6	6	11	..	36	8
	डीपापारा		20	24	113	53	60	..	..	34	35	20	6	30	12
321	ठेंगापाली	283.00	39	50	228	119	109	18	18	20	21	36	8	76	5
322	धनुहारडेरा	511.00	46	62	291	142	149	10	10	67	76	71	18	96	19
	धनुहारडेरा		39	52	253	125	128	10	10	53	57	64	17	85	14
	डीपापारा		7	10	38	17	21	..	..	14	19	7	1	11	5
323	नेतनागर	1,142.00	139	201	896	430	466	29	27	36	46	126	31	290	32
324	बड़माल	485.00	48	64	272	145	127	23	22	53	52	33	1	92	25
325	भाटनपाली	605.00	79	103	507	246	261	39	39	23	30	157	74	166	46
326	आड़मुडा	469.00	38	55	302	153	149	32	37	20	12	34	9	88	7
327	कसाईपाली	335.00	41	60	250	124	126	13	12	77	78	32	7	86	5
328	कान्दागढ़	1,050.00	68	103	512	255	257	38	40	81	66	44	9	153	122
329	छपोरा	1,112.00	108	150	718	354	364	40	38	79	93	176	48	242	54
330	बोड़ाझरिया	709.00	62	96	406	203	203	4	6	96	89	28	3	122	13
331	रियापाली	133.00	18	23	95	46	49	4	6	38	40	23	5	23	1
332	रेंगालपाली	722.00	75	100	447	225	222	30	23	23	33	103	38	128	53
333	कठानी	759.00	70	95	513	244	269	66	60	31	32	154	43	158	24
334	झिलगीटार	618.00	16	16	63	29	34	5	4	18	23	14	1	18	2
335	दर्रीपाली	361.00	56	78	381	196	185	80	69	6	7	103	28	129	98
336	देवलसुरा	835.00	62	89	400	192	208	37	36	7	7	111	55	120	87
337	बासनपाली	427.00	64	97	460	213	247	13	26	43	42	77	20	138	6
338	महलोई	428.00	56	73	368	197	171	2	2	20	17	91	36	123	5
339	लोहाखान	1,107.00	50	87	385	197	188	8	8	30	41	120	31	115	20
340	कुसमुदा	346.00	51	80	408	199	209	38	43	28	24	106	36	119	37
341	घनातराई	197.00	27	39	190	92	98	46	38	3	6	48	19	57	11
342	घुटकू पाली	409.00	36	45	223	111	112	32	24	7	10	39	9	73	22
343	झुलन पाली	139.00	16	33	141	64	77	5	7	..	..	26	5	40	20
344	घुरन पाली	172.00	26	39	168	78	90	27	28	14	17	50	11	65	7
345	नावापार	582.00	76	114	577	283	294	22	20	98	95	112	36	178	56
346	मल्दा	632.00	104	159	733	346	387	78	76	15	25	191	35	222	35
347	बड़े हल्दी	880.00	100	138	742	383	359	43	58	18	17	234	80	218	76
348	सोंड़ेकेला	733.00	83	115	600	300	300	22	18	56	44	134	47	182	62
349	औरदा	1,735.00	226	309	1,456	714	742	180	181	25	19	346	104	456	144
350	जैकेला	1,104.00	116	173	796	387	409	36	41	79	101	158	30	251	122
351	झारमुडा	785.00	66	101	502	261	241	46	47	121	122	122	16	157	48
352	कोंडा तराई	1,684.00	261	347	1,707	852	855	119	122	100	111	300	103	487	112
	कोंडा तराई		210	261	1,228	613	615	98	103	79	86	243	74	346	80
	गोहरी डीपा		51	86	479	239	240	21	19	21	25	57	29	141	32
353	कुंजेडबरी	261.00	32	50	262	136	126	16	19	..	..	51	23	76	9
354	डुमरपाली	510.00	76	130	594	294	300	24	20	54	64	87	34	190	25

काम करने वाले																					
I		II		III		IV		V(a)		V(b)		VI		VII		VIII		IX		X काम न करने वाले		स्थानीय कोड नं.
पु.	स्त्री	पु.	स्त्री	पु.	स्त्री	पु.	स्त्री	पु.	स्त्री	पु.	स्त्री	पु.	स्त्री	पु.	स्त्री	पु.	स्त्री	पु.	स्त्री	पु.	स्त्री	
17	18	19	20	21	22	23	24	25	26	27	28	29	30	31	32	33	34	35	36	37	38	1
11	3	64	..	11	..	..	..	4	2	..	..	..	..	..	23	..	..	..	..	44	112	
51	1	17	1	..	..	..	..	..	4	..	..	..	..	..	..	1	..	3	..	42	130	319
74	3	54	28	4	..	..	..	..	1	..	..	..	..	1	..	..	..	4	..	93	219	320
45	..	22	11	..	..	..	..	..	1	..	..	..	..	1	..	..	..	3	..	56	122	
14	..	21	8	..	..	..	..	..	..	..	..	..	..	..	..	..	..	1	..	14	49	
15	3	11	9	4	..	..	..	..	..	..	..	..	..	..	..	..	..	..	..	23	48	
44	4	29	1	2	..	..	..	..	..	..	..	..	..	..	..	..	..	1	..	43	104	321
44	14	47	5	2	..	..	..	2	..	..	..	..	..	..	..	..	..	1	..	46	130	322
43	14	38	..	1	..	..	..	2	..	..	..	..	..	..	..	..	..	1	..	40	114	
1	..	9	5	1	..	..	..	..	..	..	..	..	..	..	..	..	..	..	..	6	16	
169	15	74	13	13	..	..	..	26	4	..	..	..	..	..	..	2	..	6	..	140	434	323
45	5	33	14	2	..	..	..	..	5	..	..	9	1	1	..	..	..	2	..	53	102	324
57	1	93	36	7	5	..	..	2	2	1	..	..	..	1	..	..	..	5	2	80	215	325
55	1	30	..	..	..	..	..	..	6	2	..	..	..	..	..	..	..	1	..	65	142	326
62	4	22	..	..	..	..	..	..	1	..	..	..	..	..	..	..	..	2	..	38	121	327
63	3	79	118	7	..	..	..	..	1	1	..	..	..	..	..	..	..	3	..	102	135	328
148	..	63	33	16	..	..	..	6	15	..	2	..	..	2	2	..	..	7	2	112	310	329
78	3	39	8	1	..	..	..	1	..	..	2	..	..	..	..	..	..	3	..	81	190	330
20	1	..	..	..	..	..	..	1	..	..	..	..	..	..	..	..	..	2	..	23	48	331
31	4	34	17	28	19	..	..	..	2	7	9	..	..	5	..	..	..	23	2	97	169	332
107	2	30	10	6	..	..	..	9	11	..	..	..	..	3	1	..	..	3	..	86	245	333
12	..	3	1	1	..	..	..	..	1	1	..	..	..	..	..	..	..	1	..	11	32	334
82	60	37	29	3	1	..	..	5	4	..	..	..	..	1	4	..	..	1	..	67	87	335
83	65	28	17	1	..	..	..	..	4	2	..	..	..	2	..	..	..	4	1	72	121	336
84	..	42	5	4	..	..	..	1	..	3	1	..	..	..	..	..	..	4	..	75	241	337
78	1	26	4	6	..	..	..	1	..	1	..	..	..	2	..	..	..	9	..	74	166	338
69	..	35	17	2	..	..	..	3	3	..	..	2	..	..	..	..	..	4	..	82	168	339
54	6	52	25	2	..	..	..	1	3	5	3	..	..	..	..	..	..	5	..	80	172	340
30	9	24	1	1	..	..	..	..	..	..	..	..	..	..	1	..	..	2	..	35	87	341
59	16	13	5	..	..	..	..	..	..	..	..	..	..	..	1	..	..	1	..	38	90	342
31	9	8	7	..	..	..	..	..	4	..	..	..	..	..	..	..	..	1	..	24	57	343
19	2	42	5	1	..	..	..	..	..	..	..	..	..	..	..	..	..	3	..	13	83	344
86	26	72	25	2	..	..	..	2	1	1	2	..	..	1	..	..	..	14	2	105	238	345
183	27	33	6	1	..	..	..	2	2	..	..	..	..	..	..	..	..	3	..	124	352	346
141	43	54	27	5	..	..	..	2	2	1	1	..	..	2	1	..	..	13	2	165	283	347
90	38	57	18	4	..	..	..	14	3	2	3	..	..	5	..	..	..	10	..	118	238	348
255	91	152	32	4	..	..	..	8	13	5	..	..	..	6	4	..	..	26	4	258	598	349
133	51	82	68	21	..	..	..	4	2	..	..	..	..	..	1	..	..	11	..	136	287	350
69	5	73	43	12	..	..	..	1	..	..	..	..	..	..	..	..	..	2	..	104	193	351
170	45	240	61	4	..	..	..	12	2	11	..	1	..	5	2	1	..	43	2	365	743	352
121	35	157	39	3	..	..	..	11	2	10	..	1	..	4	2	1	..	38	2	267	535	
49	10	83	22	1	..	..	..	1	..	1	..	..	..	1	..	..	..	5	..	98	208	
34	1	36	8	..	..	..	..	..	..	..	..	..	..	..	..	..	..	6	..	60	117	353
71	1	106	24	..	..	2	..	6	..	..	..	..	..	1	..	..	..	4	..	104	275	354

जनगणना का प्राथमिक सारांश

स्थानीय कोड नं.	गांव/वार्ड गणना ब्लाक का नाम	गांव का क्षेत्रफल एकड़ में नगर/वार्ड का वर्ग कि.मी. में	आबाद रिहायशी मकानों की संख्या	परिवारों की संख्या	गिने गये व्यक्तियों की कुल संख्या (बेघरबार और संस्थाओं में रहने वालों व्यक्तियों सहित)			अनुसूचित जातियां		अनुसूचित जन-जातियां		साक्षर एवं शिक्षित व्यक्ति		(I-IX) कुल काम करने वाले	
					व्यक्ति	पु.	स्त्री	पु.	स्त्री	पु.	स्त्री	पु.	स्त्री	पु.	स्त्री
1	2	3	4	5	6	7	8	9	10	11	12	13	14	15	16
355	बेलपाली	389.00	32	60	357	181	176	71	71	51	43	72	18	101	40
356	लोहारसिंग	1,528.00	142	228	1,081	533	548	79	73	108	124	176	36	364	37
357	कवरिहा	741.00	57	108	547	266	281	10	12	121	129	123	38	156	34
	कवरिहा		37	70	361	178	183	7	8	75	81	93	34	108	21
	बरडीपा		20	38	186	88	98	3	4	46	48	30	4	48	13
358	जोगीतराई	631.00	59	85	468	236	232	11	13	64	56	70	24	131	20
	जोगीतराई		28	46	288	139	149	11	13	36	33	59	20	77	7
	माझापारा		19	24	101	52	49	..	..	28	23	2	..	32	8
	तामकरांड		12	15	79	45	34	..	..	..	..	9	4	22	5
359	पुटकापुरी	669.00	107	146	670	333	337	19	21	37	50	148	35	209	90
	पुटकापुरी		82	113	487	242	245	19	21	37	50	94	25	151	68
	माँझापारा		15	18	106	54	52	..	..	..	..	34	8	31	9
	बरभांठा		10	15	77	37	40	..	..	..	..	20	2	27	13
360	बासनपाली	716.00	77	145	694	330	364	44	53	99	107	82	6	193	35
361	बिजना	331.00	32	53	255	131	124	19	17	32	33	63	27	80	39
362	बुलांकी	234.00	25	66	274	136	138	10	7	40	41	60	23	83	47
363	लिजिर	1,050.00	77	118	645	321	324	3	1	120	109	124	47	211	102
	लिजिर		63	102	564	276	288	3	1	89	82	119	47	186	92
	नावाडीह		14	16	81	45	36	..	..	31	27	5	..	25	10
364	केनसरा	1,480.00	149	232	1,075	511	564	26	22	155	161	230	63	342	43
	केनसरा		115	188	855	411	444	20	21	146	149	195	61	276	31
	डीपापारा		34	44	220	100	120	6	1	9	12	35	2	66	12
365	तेतला	1,715.00	168	281	1,331	633	698	15	19	178	190	339	122	442	95
	तेतला		136	233	1,068	500	568	12	16	123	143	297	101	357	71
	नवाडीह		32	48	263	133	130	3	3	55	47	42	21	85	24
366	बांदीमाल	257.00	32	59	357	180	177	11	3	65	68	48	8	100	37
367	सुर्री	935.00	90	164	849	432	417	76	67	45	37	192	64	250	92
	सुर्री		81	147	775	392	383	36	33	45	37	190	64	225	83
	चमराडीपा		9	17	74	40	34	40	34	..	..	2	..	25	9
368	करंजोर	412.00	43	63	332	166	166	..	..	38	37	37	5	117	21
369	छींच	679.00	60	106	472	233	239	2	2	46	57	63	11	151	34
370	जामपाली	285.00	41	63	352	159	193	57	64	11	16	67	34	103	36
371	तड़ोला	1,544.00	133	195	1,014	499	515	48	49	239	226	177	41	321	90
372	दाऊभठली	291.00	19	42	186	88	98	13	12	7	11	48	10	49	15
373	सारसमाल	377.00	28	48	283	143	140	28	24	26	29	84	28	87	24
374	सुलोनी	365.00	19	33	199	101	98	13	15	17	17	52	8	59	1
375	सुकुलभठली	445.00	36	78	346	167	179	10	11	26	25	74	28	108	22
376	कारीछापर	201.00	27	54	281	144	137	28	25	42	46	67	23	77	8
377	कोतासुरा	990.00	147	231	1,074	540	534	75	77	124	118	166	20	344	119
378	गोतमा	840.00	84	131	630	296	334	37	37	60	67	99	42	178	6
379	नन्देली	762.00	98	176	852	406	446	30	35	106	116	185	68	278	89
380	लंकापाली	521.00	43	60	422	211	211	67	67	29	19	71	31	118	10
381	सिहा	735.00	119	156	766	375	391	18	20	38	32	183	61	236	24
382	कोतमरा	714.00	93	138	675	326	349	15	14	126	134	111	22	192	8

काम करने वाले																						
I		II		III		IV		V(a)		V(b)		VI		VII		VIII		IX		X काम न करने वाले		
पु.	स्त्री	पु.	स्त्री	पु.	स्त्री	पु.	स्त्री	पु.	स्त्री	पु.	स्त्री	पु.	स्त्री	पु.	स्त्री	पु.	स्त्री	पु.	स्त्री	पु.	स्त्री	स्थानीय कोड नं.
17	18	19	20	21	22	23	24	25	26	27	28	29	30	31	32	33	34	35	36	37	38	1
44	21	46	19	..	..	..	..	1	..	..	..	..	..	2	..	2	..	6	..	80	136	355
14	30	197	6	..	..	..	..	3	1	..	..	..	..	3	..	..	..	12	..	169	511	356
96	10	46	22	4	..	..	..	1	1	1	..	..	..	3	1	..	..	5	..	110	247	357
69	5	8	14	4	..	..	..	1	1	1	..	..	..	1	1	..	..	4	..	70	162	
27	5	18	8	..	..	..	..	..	..	..	..	..	..	2	..	..	..	1	..	40	85	
66	1	55	9	2	..	..	..	3	3	..	7	..	..	2	..	..	..	3	..	105	212	358
51	..	19	4	1	..	..	..	3	3	..	..	..	..	1	..	..	..	2	..	62	142	
4	..	28	5	..	..	..	..	..	..	..	3	..	..	..	..	..	..	..	..	20	41	
11	1	8	..	1	..	..	..	..	..	..	4	..	..	1	..	..	..	1	..	23	29	
112	24	65	41	3	3	1	2	12	12	1	..	..	..	5	3	1	..	9	5	124	247	359
63	10	57	38	3	3	1	..	12	12	1	..	..	..	5	..	1	..	8	5	91	177	
27	4	3	1	..	..	..	2	..	..	..	..	..	..	..	2	..	..	1	..	23	43	
22	10	5	2	..	..	..	..	..	..	..	..	..	..	..	1	..	..	..	..	10	27	
107	8	62	9	2	1	..	..	15	15	1	..	..	..	3	1	..	..	3	1	137	329	360
38	12	37	26	2	..	..	..	..	..	..	..	..	..	1	..	..	..	2	1	51	85	361
52	23	23	22	4	..	..	..	1	1	..	..	1	..	..	..	..	..	2	1	53	91	362
114	69	88	32	..	..	..	..	4	..	..	..	..	..	..	1	..	..	5	..	110	222	363
114	69	63	22	..	..	..	..	4	..	..	..	..	..	..	1	..	..	5	..	90	196	
..	..	25	10	..	..	..	..	..	..	..	..	..	..	..	..	..	..	..	..	20	26	
206	18	109	4	12	..	..	..	..	1	2	..	1	..	4	1	..	..	8	19	169	521	364
154	9	98	3	12	..	..	..	..	1	1	..	1	..	4	1	..	..	6	17	135	413	
52	9	11	1	..	..	..	..	..	..	1	..	..	..	..	..	..	..	2	2	34	108	
275	62	108	19	22	..	..	..	4	4	3	..	3	..	6	1	1	..	20	9	191	603	365
220	41	86	16	16	..	..	..	4	4	3	..	3	..	6	1	1	..	18	9	143	497	
55	21	22	3	6	..	..	..	..	..	..	..	..	..	..	..	..	..	2	..	48	106	
59	..	30	37	10	..	..	..	..	..	..	..	..	..	..	..	..	..	1	..	80	140	366
126	33	96	52	3	..	..	..	16	7	1	..	..	..	..	..	..	..	8	..	182	325	367
124	33	73	43	3	..	..	..	16	7	1	..	..	..	..	..	..	..	8	..	167	300	
2	..	23	9	..	..	..	..	..	..	..	..	..	..	..	..	..	..	..	..	15	25	
76	13	31	8	..	..	..	..	8	..	..	..	..	..	1	..	..	..	1	..	49	145	368
117	18	30	14	..	..	..	..	2	2	..	..	..	..	..	..	..	..	2	..	82	205	369
44	14	53	21	..	..	..	..	3	1	..	..	..	..	..	..	..	..	3	..	56	157	370
235	31	75	59	..	..	..	..	2	..	..	..	..	..	1	..	..	..	8	..	178	425	371
33	8	13	7	..	..	..	..	..	..	..	..	..	..	..	..	..	..	3	..	39	83	372
66	10	20	14	..	..	..	..	..	..	..	..	..	..	..	..	..	..	1	..	56	116	373
47	1	11	..	..	..	..	..	..	..	..	..	..	..	..	..	..	..	1	..	42	97	374
75	13	26	8	..	..	..	..	2	1	..	..	..	..	..	..	..	..	5	..	59	157	375
43	..	32	7	..	..	..	..	1	1	..	..	..	..	..	..	..	..	1	..	67	129	376
155	..	176	118	..	..	..	..	1	..	3	1	..	..	4	..	..	..	5	..	196	415	377
107	2	65	3	1	..	..	..	2	1	..	..	..	..	1	..	..	..	2	..	118	328	378
113	35	133	33	1	..	..	..	25	21	..	..	1	..	2	..	..	..	3	..	128	357	379
60	..	55	10	..	..	..	..	2	..	..	..	..	..	..	..	..	..	1	..	93	201	380
170	10	49	12	..	..	..	..	4	1	..	..	..	..	6	1	..	..	7	..	139	367	381
115	3	64	5	..	..	..	..	..	..	..	..	..	..	1	..	..	..	12	..	134	341	382

जनगणना का प्राथमिक सारांश

स्थानीय कोड नं.	गांव/वार्ड गणना ब्लाक का नाम	गांव का क्षेत्रफल एकड़ में नगर/वार्ड का वर्ग कि.मी.में	आबाद रिहायशी मकानों की संख्या	परिवारों की संख्या	गिने गये व्यक्तियों की कुल संख्या (बेघरबार और संस्थाओं में रहने वालों व्यक्तियों सहित)			अनुसूचित जातियां		अनुसूचित जन-जातियां		साक्षर एवं शिक्षित व्यक्ति		(I-IX) कुल काम करने वाले	
					व्यक्ति	पु.	स्त्री	पु.	स्त्री	पु.	स्त्री	पु.	स्त्री	पु.	स्त्री
1	2	3	4	5	6	7	8	9	10	11	12	13	14	15	16
383	चिखली	376.00	64	88	515	261	254	84	80	32	35	107	30	155	55
384	तिलगी	794.00	86	137	671	323	348	48	55	137	144	147	33	183	21
385	बरपाली	477.00	63	78	370	166	204	65	81	22	36	46	18	86	18
386	रैवार	669.00	89	142	644	316	328	56	56	121	130	64	24	186	153
387	सूपा	785.00	116	175	833	402	431	123	127	92	91	137	30	259	126
388	अमलीपाली (कोतमार)	188.00	10	13	74	40	34	3	2	..	..	24	8	24	..
389	अमलीभौना (कठली)	359.00	33	57	303	150	153	..	..	137	141	14	..	90	20
390	कठली	426.00	35	66	381	182	199	19	21	9	8	110	53	100	56
391	छोटे भण्डार	403.00	43	56	360	179	181	28	27	5	5	110	43	108	2
392	जेवरीडीह	328.00	37	54	295	141	154	69	79	12	16	67	12	81	1
393	टपरदा	495.00	61	100	562	275	287	114	98	27	39	72	12	173	100
394	तुपकधार	119.00	16	19	112	64	48	10	5	6	3	15	2	34	..
395	बड़े भण्डार	862.00	121	152	824	384	440	44	40	106	120	148	32	234	77
396	सरवानी	451.00	32	68	305	138	167	6	6	111	128	75	2	97	8
397	खपरा पाली	229.00	35	39	262	148	114	4	4	27	11	77	33	91	32
398	जिलाड़ी	165.00	14	16	113	62	51	2	3	55	45	10	..	34	2
399	ठेंगागुड़ी	315.00	52	70	341	166	175	9	10	63	59	15	4	91	9
400	नवापारा	217.00	26	26	266	133	133	21	19	..	..	50	14	79	3
	बड़कापारा		12	12	129	58	71	..	..	..	..	22	11	38	3
	छोटेपारा		8	8	97	54	43	..	..	..	..	25	3	29	..
	गांडापारा		6	6	40	21	19	21	19	..	..	3	..	12	..
401	बुनगा	1,456.00	231	348	1,843	914	929	119	126	176	177	356	79	519	156
402	बोन्दा	535.00	57	107	606	302	304	2	3	253	260	86	14	132	..
	जूनाडीह		41	71	411	207	204	2	3	161	163	73	14	91	..
	नावाडीह		8	23	122	61	61	..	..	61	61	7	..	27	..
	गोंडडीह		8	13	73	34	39	..	..	31	36	6	..	14	..
403	रनभाठा	642.00	102	157	850	413	437	83	80	124	123	170	31	245	84
	रनभाठा		91	135	743	355	388	76	71	90	99	149	27	215	78
	डीपापारा		11	22	107	58	49	7	9	34	24	21	4	30	6
404	रायपाली	192.00	25	27	175	81	94	5	7	..	..	28	11	57	1
	जूनाडीह		20	22	147	68	79	5	7	..	..	25	11	48	..
	नावाडीह		5	5	28	13	15	..	..	..	..	3	..	9	1
405	सिलाड़ी	245.00	30	55	367	183	184	10	11	169	171	36	1	103	50
406	केसापाली	260.00	22	47	207	107	100	8	11	7	5	68	23	64	11
407	चंगोरी	629.00	34	62	307	159	148	28	21	7	8	27	4	89	32
408	छिछोर उमरिया	1,659.00	196	341	1,556	755	801	102	98	62	65	402	108	448	53
409	टिनमिनी	387.00	125	201	1,079	538	541	88	82	101	109	300	64	347	58
410	ठाकुरपाली	198.00	27	34	189	99	90	17	15	..	..	51	12	52	10
411	बाराडोली	323.00	39	82	443	206	237	14	17	25	42	95	32	128	35
412	परसा पाली	303.00	34	54	269	140	129	10	5	59	64	74	10	78	17
413	सिंगपुरी	588.00	20	40	197	89	108	18	17	24	37	32	9	57	25
414	ओंडेकेरा	800.00	115	164	722	350	372	14	17	87	90	209	67	218	54
415	गुडु	503.00	60	99	445	229	216	43	33	14	17	94	23	124	11

काम करने वाले																						
I		II		III		IV		V(a)		V(b)		VI		VII		VIII		IX		X काम न करने वाले		
पु.	स्त्री	पु.	स्त्री	पु.	स्त्री	पु.	स्त्री	पु.	स्त्री	पु.	स्त्री	पु.	स्त्री	पु.	स्त्री	पु.	स्त्री	पु.	स्त्री	पु.	स्त्री	स्थानीय कोड नं.
17	18	19	20	21	22	23	24	25	26	27	28	29	30	31	32	33	34	35	36	37	38	1
112	43	34	4	..	..	..	..	3	8	..	..	..	..	5	..	..	..	1	..	106	199	383
102	20	69	1	..	..	..	..	8	..	..	..	..	..	1	..	..	..	3	..	140	327	384
52	10	32	7	1	..	..	..	..	1	..	..	..	..	..	..	..	..	1	..	80	186	385
79	63	84	75	..	..	..	..	15	13	2	..	..	1	2	1	..	..	4	.	133	175	386
146	74	51	44	36	..	..	..	13	5	..	..	..	..	5	1	..	..	8	2	143	305	387
18	..	5	..	..	..	..	..	..	..	..	..	..	..	..	..	..	..	1	..	16	34	388
73	13	15	7	..	..	..	..	1	..	..	..	..	..	..	..	..	..	1	..	60	133	389
66	41	28	15	..	..	..	..	2	..	..	..	..	..	1	..	1	..	2	..	82	143	390
69	1	32	1	..	..	..	..	..	..	..	..	..	..	..	..	..	..	7	..	71	179	391
45	..	32	1	..	..	..	..	..	..	..	..	..	..	1	..	..	..	3	..	60	153	392
117	60	49	39	..	..	..	..	4	..	..	..	..	..	1	1	..	..	2	..	102	187	393
18	..	15	..	..	..	..	..	..	..	..	..	..	..	..	..	..	..	1	..	30	48	394
143	6	77	67	..	..	..	..	3	3	1	..	..	..	2	..	..	..	8	1	150	363	395
76	6	19	2	..	..	..	..	..	..	..	..	..	..	..	..	..	..	2	..	41	159	396
40	19	12	4	16	7	..	..	..	..	..	..	..	..	..	2	..	..	23	..	57	82	397
23	2	7	..	2	..	..	..	1	..	..	..	..	..	..	..	..	..	1	..	28	49	398
64	3	25	3	..	..	..	..	..	2	..	..	..	..	1	1	..	..	1	..	75	166	399
13	..	56	..	7	..	..	..	..	3	..	..	..	..	1	..	..	..	2	..	54	130	400
13	..	22	..	2	..	..	..	..	3	..	..	..	..	1	..	..	..	..	..	20	68	
..	..	24	..	5	..	..	..	..	..	..	..	..	..	..	..	..	..	..	..	25	43	
..	..	10	..	..	..	..	..	..	..	..	..	..	..	..	..	..	..	2	..	9	19	
294	5	171	150	14	..	..	..	12	..	3	..	..	..	4	1	..	..	21	..	395	773	401
108	..	12	..	..	..	..	..	..	..	..	..	..	..	..	..	1	..	11	..	170	304	402
69	..	11	..	..	..	..	..	..	..	..	..	..	..	..	..	1	..	10	..	116	204	
26	..	1	..	..	..	..	..	..	..	..	..	..	..	..	..	..	..	..	..	34	61	
13	..	..	..	..	..	..	..	..	..	..	..	..	..	..	..	..	..	1	..	20	39	
150	63	86	19	..	..	..	..	1	..	..	2	..	..	2	..	..	..	6	..	168	353	403
140	60	66	16	..	..	..	..	1	..	..	2	..	..	2	..	..	..	6	..	140	310	
10	3	20	3	..	..	..	..	..	..	..	..	..	..	..	..	..	..	..	..	28	43	
..	..	47	..	5	..	..	..	3	1	..	..	..	..	1	..	..	..	1	..	24	93	404
..	..	40	..	5	..	..	..	1	..	..	..	..	..	1	..	..	..	1	..	20	79	
..	..	7	..	..	..	..	..	2	1	..	..	..	..	..	..	..	..	..	..	4	14	
71	30	28	14	2	3	..	..	1	2	..	..	..	..	1	1	..	..	..	..	80	134	405
48	1	15	10	..	..	..	..	..	..	..	..	..	..	..	..	..	..	1	..	43	89	406
46	15	6	11	36	6	..	..	..	..	..	..	..	..	..	..	..	..	1	..	70	116	407
306	12	63	14	4	..	..	..	1	2	9	7	..	..	3	..	1	..	61	18	307	748	408
215	7	114	47	5	..	..	..	1	..	1	4	..	..	2	..	..	..	9	..	191	483	409
39	1	12	9	..	..	..	..	..	..	..	..	..	..	..	..	..	..	1	..	47	80	410
76	8	16	17	..	..	..	..	25	10	..	..	..	..	..	..	..	..	11	..	78	202	411
54	1	20	14	..	..	..	..	2	2	..	..	..	..	1	..	..	..	1	..	62	112	412
38	11	17	14	..	..	..	..	..	..	..	..	..	..	..	..	..	..	2	..	32	83	413
124	19	32	11	1	..	..	..	4	2	..	..	..	..	6	2	1	..	50	20	132	318	414
85	..	31	8	..	..	..	..	6	2	..	..	..	..	..	..	..	..	2	1	105	205	415

जनगणना का प्राथमिक सारांश

स्थानीय कोड नं.	गांव/वार्ड गणना ब्लाक का नाम	गांव का क्षेत्रफल एकड़ में नगर/वार्ड का वर्ग कि.मी.में	आबाद रिहायशी मकानों की संख्या	परिवारों की संख्या	गिने गये व्यक्तियों की कुल संख्या (बेघरबार और संस्थाओं में रहने वालों व्यक्तियों सहित)			अनुसूचित जातियां		अनुसूचित जन-जातियां		साक्षर एवं शिक्षित व्यक्ति		(I-IX) कुल काम करने वाले	
					व्यक्ति	पु.	स्त्री	पु.	स्त्री	पु.	स्त्री	पु.	स्त्री	पु.	स्त्री
1	2	3	4	5	6	7	8	9	10	11	12	13	14	15	16
416	बाघाडोला	605.00	104	154	692	351	341	86	61	45	48	195	68	214	14
417	पुसोर	2,025.00	410	594	2,756	1,327	1,429	129	128	198	230	772	341	778	139
418	सराई पाली	501.00	47	67	361	182	179	64	70	41	37	43	6	95	42
419	कलमी	300.00	27	46	209	104	105	7	8	4	3	42	13	69	1
420	तुरंगा	797.00	86	146	713	359	354	44	39	94	97	197	62	231	57
	तुरंगा		85	142	689	346	343	44	39	94	97	189	61	221	57
	त्रिभौनापारा		1	4	24	13	11	..	..	..	..	8	1	10	..
421	नवापाली	263.00	49	87	453	222	231	12	8	12	11	105	35	142	84
	नवापाली		21	31	171	81	90	7	5	2	1	32	7	52	35
	नवापारा		28	56	282	141	141	5	3	10	10	73	28	90	49
422	पडिगांव	2,060.00	290	431	2,026	956	1,070	65	85	175	193	497	212	583	450
	पडिगांव		190	283	1,305	623	682	48	63	101	107	363	172	370	264
	तेलीगली		100	148	721	333	388	17	22	74	86	134	40	213	186
423	मचिदा	209.00	33	58	282	138	144	23	24	6	7	84	21	87	43
424	सुदूपाली	310.00	35	55	278	134	144	20	28	33	35	62	28	86	9
425	सूरजगढ़	238.00	39	53	218	111	107	25	18	..	..	29	..	76	39
426	त्रिभोना	564.00	98	158	800	398	402	41	35	51	42	126	24	248	19
427	ककई मोहान	198.00	19	34	146	64	82	4	5	3	5	29	4	44	29
428	कोंड़पाली	1,649.00	120	184	840	404	436	24	33	68	71	259	101	250	8
429	छोटे हल्दी	571.00	79	116	553	273	280	75	85	51	43	62	17	168	30
430	तरड़ा	1,012.00	84	135	631	313	318	79	76	52	43	137	43	200	16
431	लारा	1,697.00	114	151	703	345	358	88	92	81	80	128	31	190	14

रायगढ़ तहसील

काम करने वाले																						
I		II		III		IV		V(a)		V(b)		VI		VII		VIII		IX		X काम न करने वाले		
पु.	स्त्री	पु.	स्त्री	पु.	स्त्री	पु.	स्त्री	पु.	स्त्री	पु.	स्त्री	पु.	स्त्री	पु.	स्त्री	पु.	स्त्री	पु.	स्त्री	पु.	स्त्री	स्थानीय कोड नं.
17	18	19	20	21	22	23	24	25	26	27	28	29	30	31	32	33	34	35	36	37	38	1
103	4	92	..	4	..	..	..	7	3	1	..	1	..	3	1	..	..	3	6	137	327	416
298	40	213	57	2	..	..	..	92	10	34	2	..	..	31	1	3	..	105	29	549	1,290	417
59	..	35	42	..	..	..	..	..	..	..	..	..	..	..	..	..	..	1	..	87	137	418
55	1	4	..	9	..	..	..	..	..	..	..	..	..	..	..	..	..	1	..	35	104	419
133	5	80	32	8	..	..	..	3	11	2	2	..	..	..	1	..	..	5	6	128	297	420
124	5	80	32	7	..	..	..	3	11	2	2	..	..	..	1	..	..	5	6	125	286	
9	..	..	..	1	..	..	..	..	..	..	..	..	..	..	..	..	..	..	..	3	11	
113	62	28	17	..	..	..	..	..	4	..	..	..	..	..	1	..	..	1	..	80	147	421
34	25	18	10	..	..	..	..	..	..	..	..	..	..	..	..	..	..	..	..	29	55	
79	37	10	7	..	..	..	..	..	4	..	..	..	..	..	1	..	..	1	..	51	92	
227	172	200	219	57	..	..	..	56	52	1	..	2	..	12	5	1	..	27	2	373	620	422
184	133	114	91	4	..	..	..	34	35	1	..	2	..	6	3	1	..	24	2	253	418	
43	39	86	128	53	..	..	..	22	17	..	..	..	..	6	2	..	..	3	..	120	202	
54	22	31	19	..	..	..	..	..	1	..	..	..	..	1	1	..	..	1	..	51	101	423
51	..	21	6	9	..	..	..	3	3	..	..	..	..	..	..	..	..	2	..	48	135	424
24	..	11	5	35	9	..	..	1	1	..	..	..	..	3	24	..	..	2	..	35	68	425
161	10	82	4	1	..	..	..	..	2	..	..	..	..	2	3	..	..	2	..	150	383	426
35	2	3	5	5	..	..	..	..	20	..	..	..	..	..	2	..	..	1	..	20	53	427
160	5	68	1	..	..	..	..	7	1	..	..	..	..	9	1	..	..	6	..	154	428	428
120	8	46	22	..	..	..	..	..	..	..	..	..	..	..	..	..	..	2	..	105	250	429
123	5	51	9	16	..	..	..	2	2	..	..	..	..	4	..	..	..	4	..	113	302	430
130	5	53	8	..	..	..	..	3	1	..	..	..	..	..	..	..	..	4	..	155	344	431

जनगणना का प्राथमिक सारांश

स्थानीय कोड नं.	गांव/वार्ड गणना ब्लाक का नाम	गांव का क्षेत्रफल एकड़ में नगर/वार्ड का वर्ग कि.मी.में	आबाद रिहायशी मकानों की संख्या	परिवारों की संख्या	गिने गये व्यक्तियों की कुल संख्या (बेघरबार और संस्थाओं में रहने वालों व्यक्तियों सहित) व्यक्ति	पु.	स्त्री	अनुसूचित जातियां पु.	स्त्री	अनुसूचित जन-जातियां पु.	स्त्री	साक्षर एवं शिक्षित व्यक्ति पु.	स्त्री	(I-IX) कुल काम करने वाले पु.	स्त्री
1	2	3	4	5	6	7	8	9	10	11	12	13	14	15	16
	खरसिया (न. स.)	3.26	1,915		5,182			499		174		3,225		2,520	
			1,567		9,932	4,750			503		173		1,554		536
40/II/	खरसिया (न.पा.)	3.24	1,876		5,085			499		169		3,169		2,476	
			1,554		9,753	4,668			503		167		1,527		530
40/II/1	वार्ड नं. 1		203	242	1,110	586	524	16	9	19	17	365	165	307	34
	ब्लाक नं. 1		101	140	614	332	282	6	2	9	6	231	113	181	18
	ब्लाक नं. 2		102	102	496	254	242	10	7	10	11	134	52	126	16
40/II/2	वार्ड नं. 2		280	321	1,486	754	732	190	197	27	30	415	181	377	135
	ब्लाक नं. 3		150	166	761	380	381	164	171	3	4	188	69	204	78
	ब्लाक नं. 4		130	155	725	374	351	26	26	24	26	227	112	173	57
40/II/3	वार्ड नं. 3		175	253	1,112	549	563	60	69	29	28	300	86	325	53
	ब्लाक नं. 5		89	131	596	296	300	10	15	28	27	171	64	159	33
	ब्लाक नं. 6		86	122	516	253	263	50	54	1	1	129	22	166	20
40/II/4	वार्ड नं. 4		137	206	1,038	533	505	70	58	61	66	318	143	266	91
	ब्लाक नं. 7		63	72	430	225	205	4	6	6	10	170	98	97	7
	ब्लाक नं. 8		74	134	608	308	300	66	52	55	56	148	45	169	84
40/II/5	वार्ड नं. 5		175	187	1,305	731	574	26	24	8	5	536	288	295	1
	ब्लाक नं. 9		117	122	948	530	418	..	1	2	..	403	218	211	..
	ब्लाक नं. 10		58	65	357	201	156	26	23	6	5	133	70	84	1
40/II/6	वार्ड नं. 6		141	196	992	491	501	38	48	1	2	305	153	238	50
	ब्लाक नं. 11		69	81	442	210	232	..	..	1	2	144	102	93	12
	ब्लाक नं. 12		72	115	550	281	269	38	48	..	..	161	51	145	38
40/II/7	वार्ड नं. 7		142	163	1,376	742	634	2	2	1	3	580	369	302	13
	ब्लाक नं. 13		79	79	682	374	308	..	..	..	..	289	183	146	2
	ब्लाक नं. 14		63	84	694	368	326	2	2	1	3	291	186	156	11
40/II/8	वार्ड नं. 8		301	308	1,334	699	635	97	96	23	16	350	142	366	153
	ब्लाक नं. 15		166	166	680	370	310	..	..	16	11	217	105	183	62
	ब्लाक नं. 16		135	142	654	329	325	97	96	7	5	133	37	183	91
40/II-	बाह्य वृद्धि क्षेत्र	0.02	13	39	179	97	82	..	..	5	6	56	27	44	6
	मदनपुर	0.02	13	39	279	97	82	..	..	5	6	56	27	44	6
	ब्लाक नं. 17		13	39	179	97	82	..	..	5	6	56	27	44	6

काम करने वाले																						
I		II		III		IV		V(a)		V(b)		VI		VII		VIII		IX		X काम न करने वाले		
पु.	स्त्री	पु.	स्त्री	पु.	स्त्री	पु.	स्त्री	पु.	स्त्री	पु.	स्त्री	पु.	स्त्री	पु.	स्त्री	पु.	स्त्री	पु.	स्त्री	पु.	स्त्री	स्थानीय कोड नं.
17	18	19	20	21	22	23	24	25	26	27	28	29	30	31	32	33	34	35	36	37	38	1
234		12		61		3		52		401		72		630		317		438		2,662		
	26		82		1		..		24		84		4		74		16		225		4,214	
229		292		55		3		52		399		72		630		317		427		2,609		40/II
	26		77		1		..		24		84		4		74		16		224		4,138	
18	..	66	9	11	1	2	..	3	..	41	1	2	..	67	7	32	2	65	14	279	490	40/II/1
8	..	55	8	3	..	1	..	..	..	19	..	..	..	37	5	20	..	38	5	151	264	1
10	..	11	1	8	1	1	..	3	..	22	1	2	..	30	2	12	2	27	9	128	226	2
20	3	5	5	13	..	1	..	18	15	86	11	13	..	62	36	83	4	76	61	377	597	40/II/2
6	1	4	5	4	..	1	..	..	2	52	10	8	..	38	30	56	2	35	28	176	303	3
14	2	1	..	9	..	..	..	18	13	34	1	5	..	24	6	27	2	41	33	201	294	4
101	12	176	40	1	..	..	..	2	..	7	..	1	..	3	1	..	..	34	..	224	510	40/II/3
76	12	58	20	1	..	..	..	2	..	2	..	1	..	1	1	..	..	18	..	137	267	5
25	..	118	20	..	..	..	..	..	..	5	..	..	..	2	..	..	..	16	..	87	243	6
11	1	13	3	12	..	..	..	10	7	20	17	14	1	40	11	53	1	93	50	267	414	40/II/4
2	..	..	..	6	..	..	..	6	..	6	..	3	..	24	2	2	..	48	5	128	198	7
9	1	13	3	6	..	..	..	4	7	14	17	11	1	16	9	51	1	45	45	139	216	8
13	..	..	..	..	..	..	..	..	..	41	..	19	..	134	.	47	..	41	1	436	573	40/II/5
13	..	..	..	..	..	..	..	..	..	36	..	1	..	119	..	3	..	39	..	319	418	9
..	..	..	..	..	..	..	..	..	..	5	..	18	..	15	..	44	..	2	1	117	155	10
27	2	6	4	3	..	..	..	1	..	43	6	12	..	85	6	24	1	37	31	253	451	40/II/6
3	..	..	..	3	..	..	..	..	..	9	3	3	..	56	..	8	..	11	9	117	220	11
24	2	6	4	..	..	..	..	1	..	34	3	9	..	29	6	16	1	26	22	136	231	12
10	3	3	4	10	..	..	..	8	..	76	4	2	..	168	..	8	..	17	2	440	621	40/II/7
9	1	..	..	10	..	..	..	8	..	29	..	..	..	85	..	..	..	5	1	228	306	13
1	2	3	4	..	..	..	..	..	..	47	4	2	..	83	..	8	..	12	1	212	315	14
29	5	23	12	5	..	..	..	10	2	85	45	9	3	71	13	70	8	64	65	333	482	40/II/8
9	..	3	5	3	..	..	..	7	1	53	4	4	1	51	6	13	..	40	45	187	248	15
20	5	20	7	2	..	..	..	3	1	32	41	5	2	20	7	57	8	24	20	146	234	16
5	..	20	5	6	..	..	..	..	..	2	..	..	..	..	..	..	..	11	1	53	76	40/II/–
5	..	20	5	6	..	..	..	..	..	2	..	..	..	..	..	..	..	11	1	53	76	
5	..	20	5	6	..	..	..	..	..	2	..	..	..	..	..	..	..	11	1	53	76	17

जनगणना का प्राथमिक सारांश

स्थानीय कोड नं.	गांव/वार्ड गणना ब्लाक का नाम	गांव का क्षेत्रफल एकड़ में नगर/वार्ड का वर्ग कि.मी.में	आवाद रिहायशी मकानों की संख्या	परिवारों की संख्या	गिने गये व्यक्तियों की कुल संख्या (बेघरबार और संस्थाओं में रहने वालों व्यक्तियों सहित)			अनुसूचित जातियां		अनुसूचित जन-जातियां		साक्षर एवं शिक्षित व्यक्ति		(I-IX) कुल काम करने वाले	
					व्यक्ति	पु.	स्त्री	पु.	स्त्री	पु.	स्त्री	पु.	स्त्री	पु.	स्त्री
1	2	3	4	5	6	7	8	9	10	11	12	13	14	15	16
	रायगढ़ (न. स.)	21.14	10,516		25,368			3,240	1,465			16,076	12,407		
			10,027		48,049			22,681	3,098		1,389	8,180		2,438	
40/III	रायगढ़ (न.पा.)	18.26	10,208		24,685			3,100	1,360			15,758	12,018		
			9,767		46,745			22,060	2,953		1,294	8,098		2,356	
40/III/1	गोशाला पारा वार्ड नं. 1		531	538	2,339	1,230	1,109	308	366	114	119	769	367	557	141
	ब्लाक नं. 1		204	207	797	446	351	..	..	61	52	337	140	216	15
	ब्लाक नं. 2		126	130	536	237	299	236	297	..	..	101	19	114	88
	ब्लाक नं. 3		107	107	470	228	242	71	69	43	59	91	73	115	28
	ब्लाक नं. 4		94	94	536	319	217	1	..	10	8	240	135	112	10
40/III/2	रामपुर–जगतपुर वार्ड नं. 2		403	440	1,668	869	799	292	255	118	125	316	94	522	230
	ब्लाक नं. 5		147	148	546	278	268	40	34	109	114	97	20	172	101
	ब्लाक नं. 6		118	124	520	268	252	177	160	..	..	89	16	151	55
	ब्लाक नं. 7		138	168	602	323	279	75	61	9	11	130	58	199	74
40/III/3	मधुवन पारा वार्ड नं 3		360	410	1,758	865	893	1	3	325	309	504	225	478	167
	ब्लाक नं. 8		170	170	760	378	382	..	..	57	48	252	113	194	25
	ब्लाक नं. 9		99	138	577	277	300	1	3	120	120	160	43	156	72
	ब्लाक नं. 10		91	102	421	210	211	..	..	148	141	92	69	118	70
40/III/4	तुर्कपारा–राजापारा वार्ड नं. 4		389	435	1,899	969	930	300	290	108	92	547	269	493	170
	ब्लाक नं. 11		96	142	607	306	301	101	107	..	..	192	115	163	62
	ब्लाक नं. 12		157	157	718	364	354	..	..	105	88	240	129	173	31
	ब्लाक नं. 13		136	136	574	299	275	199	183	3	4	115	25	157	77
40/III/5	बेलाडुला वार्ड नं. 5		494	495	2,315	1,238	1,077	6	4	172	173	900	362	568	79
	ब्लाक नं. 14		157	157	648	338	310	..	..	90	107	227	64	157	38
	ब्लाक नं. 15		120	120	564	326	238	1	1	63	58	261	59	132	22
	ब्लाक नं. 16		126	126	542	298	244	5	3	19	8	220	113	143	14
	ब्लाक नं. 17		91	92	561	276	285	..	..	..	..	192	126	136	5
40/III/6	चक्रधर नगर वार्ड न. 6		361	411	1,867	961	906	30	29	70	66	607	337	454	40
	ब्लाक नं. 18		112	122	695	346	349	..	..	..	..	218	138	167	3
	ब्लाक नं. 19		111	133	598	323	275	12	11	28	18	227	109	153	10
	ब्लाक नं. 20		138	156	574	292	282	18	18	42	48	162	90	134	27
40/III/7	बाजीन पाली वार्ड नं. 7		854	884	2,680	1,450	1,230	289	271	20	22	713	310	823	98
	ब्लाक नं. 21		227	229	584	337	247	21	22	9	3	186	41	200	20
	ब्लाक नं. 22		238	242	683	380	303	2	..	..	..	262	109	217	20
	ब्लाक नं. 23		215	236	713	356	357	96	110	11	19	169	130	210	51
	ब्लाक नं. 24		174	177	700	377	323	170	139	..	..	96	30	196	7
40/III/8	जूटमील वार्ड न. 8		436	436	1,472	828	644	227	236	12	11	360	108	512	120
	ब्लाक नं. 25		110	110	454	223	231	135	145	3	4	130	57	122	31
	ब्लाक नं. 26		153	153	447	296	151	44	48	2	1	109	19	200	3
	ब्लाक नं. 27		173	173	571	309	262	48	43	7	6	121	32	190	86
40/III/9	मिट्ठू मुडा वार्ड न. 9		533	541	2,219	1,162	1,057	461	427	17	18	545	158	661	173
	ब्लाक नं. 28		153	153	541	299	242	163	128	1	1	136	22	194	51
	ब्लाक नं. 29		109	109	506	254	252	28	27	3	6	117	45	148	46
	ब्लाक नं. 30		141	144	584	301	283	113	121	10	5	142	48	162	36

काम करने वाले																						
I		II		III		IV		V(a)		V(b)		VI		VII		VIII		IX		X काम न करने वाले		
पु	स्त्री	पु.	स्त्री	पु.	स्त्री	पु.	स्त्री	पु.	स्त्री	पु.	स्त्री	पु.	स्त्री	पु.	स्त्री	पु.	स्त्री	पु.	स्त्री	पु.	स्त्री	स्थानीय कोड नं.
17	18	19	20	21	22	23	24	25	26	27	28	29	30	31	32	33	34	35	36	37	38	1
	45		42		87		18		195		254		172		473		88		1,064		20,243	
318		152		425		34		642		2,403		639		2,624		1,949		3,221		12,961		
	43		40		80		17		184		252		171		469		87		1,013		19,704	40/III
289		134		391		29		620		2,346		627		2,596		1,885		3,101		12,667		
6	1	..	..	25	2	..	..	23	1	42	1	7	..	107	17	105		5,242	114	673	968	40/III/1
5	1	..	..	7	1	..	..	12	..	17	1	3	..	27	2	29	..	116	10	230	336	1
..	..	..	..	..	1	..	..	2	1	1	..	..	..	4	2	21	..	86	84	123	211	2
..	..	..	..	8	..	..	..	..	..	20	..	3	..	30	9	43	5	11	14	113	214	3
1	..	..	..	10	..	..	..	9	..	4	..	1	..	46	4	12	..	29	6	207	207	4
18	..	21	21	11	6	10	..	64	61	72	2	83	85	42	32	143	1	58	22	347	569	40/III/2
6	..	19	17	7	4	8	..	20	18	15	..	61	36	14	15	4	..	18	11	106	167	5
4	..	..	..	3	1	2	..	21	22	26	1	5	12	11	9	70	1	9	9	117	197	6
8	..	2	4	1	1	..	..	23	21	31	1	17	37	17	8	69	..	31	2	124	205	7
18	4	16	3	33	36	9	13	6	1	54	9	53	1	67	57	24	..	188	43	397	726	40/III/3
5	..	16	3	6	..	..	..	2	..	31	2	13	..	29	15	14	..	78	5	184	357	8
12	4	..	..	8	..	1	10	3	1	7	7	28	1	22	31	6	..	69	18	121	228	9
1	..	..	..	19	36	8	3	1	..	16	..	12	..	16	11	4	..	41	20	92	141	10
12	4	2	..	18	..	1	..	4	..	103	15	28	3	103	106	90	2	132	40	476	760	40/III/4
3	..	..	..	1	..	..	..	3	..	51	12	9	2	35	35	12	2	49	11	143	239	11
9	4	2	..	9	..	..	..	1	..	33	3	15	1	31	8	9	..	64	15	191	323	12
..	..	..	..	8	..	1	..	..	..	19	..	4	..	37	63	69	..	19	14	142	198	13
15	3	7	2	45	5	1	2	33	8	46	10	76	7	150	16	13	..	182	26	670	998	0/III/5
7	3	1	..	3	..	1	..	2	..	18	8	53	6	11	9	2	..	59	12	181	272	14
3	..	1	..	35	5	..	2	15	..	10	2	10	1	10	6	7	..	41	6	194	216	15
5	..	5	2	7	..	..	..	15	5	11	..	12	..	11	1	1	..	76	6	155	230	16
..	..	..	..	..	..	..	..	1	3	7	..	1	..	118	..	3	..	6	2	140	280	17
7	1	9	..	33	1	3	1	41	2	11	2	22	1	177	5	18	3	133	24	507	66	40/III/6
..	..	..	..	..	..	..	..	17	..	3	1	1	..	132	..	3	..	11	2	179	346	18
..	..	1	..	14	..	1	..	24	2	2	..	8	..	26	1	10	1	67	6	170	265	19
7	1	8	..	19	1	2	1	..	..	6	1	13	1	19	4	5	2	55	16	158	255	20
31	1	23	2	15	2	..	..	5	1	507	28	12	1	70	15	66	11	94	37	627	1,132	40/III/7
..	..	..	..	..	1	..	..	2	1	140	11	2	..	24	3	10	..	22	4	137	227	21
9	1	..	..	8	..	..	..	..	..	143	5	1	..	25	6	15	..	16	8	163	283	22
10	..	1	1	3	1	..	..	2	..	121	10	7	1	17	6	28	11	21	21	146	306	23
12	..	22	1	4	..	..	..	1	..	103	2	2	..	4	..	13	..	35	4	181	316	24
5	..	1	..	2	1	..	..	..	..	274	20	10	..	52	26	96	43	72	30	316	524	40/III/8
2	..	..	..	1	..	..	..	..	..	34	7	5	..	18	7	29	..	33	17	101	200	25
..	..	..	..	..	..	..	..	..	..	177	1	..	..	1	..	15	2	7	..	96	148	26
3	..	1	..	1	1	..	..	..	..	63	12	5	..	33	19	52	41	32	13	119	176	27
20	1	9	3	11	..	1	..	19	5	220	70	22	4	55	25	188	6	116	59	501	884	40/III/9
7	1	1	..	2	..	..	..	4	1	60	37	12	1	18	6	61	..	29	5	105	191	28
8	..	4	1	3	..	..	..	10	2	65	21	3	..	6	..	28	..	21	22	106	206	29
1	..	1	2	3	..	1	..	5	2	32	2	2	1	18	10	58	4	41	15	139	247	30

जनगणना का प्राथमिक सारांश

स्थानीय कोड नं.	गांव/वार्ड गणना ब्लाक का नाम	गांव का क्षेत्रफल एकड़ में नगर/वार्ड का वर्ग कि.मी.में	आबाद रिहायशी मकानों की संख्या	परिवारों की संख्या	गिने गये व्यक्तियों की कुल संख्या (बेघरबार और संस्थाओं में रहने वालों व्यक्तियों सहित)			अनुसूचित जातियां		अनुसूचित जन-जातियां		साक्षर एवं शिक्षित व्यक्ति		(I-IX) कुल काम करने वाले	
					व्यक्ति	पु.	स्त्री	पु.	स्त्री	पु.	स्त्री	पु.	स्त्री	पु.	स्त्री
1	2	3	4	5	6	7	8	9	10	11	12	13	14	15	16
	ब्लाक नं. 31	130	135	588	308	280	157	151	3	6	150	43	157	40
40/III/10	**स्टेशन–बालहेपारा वार्ड नं. 10**	**345**	**352**	**1,748**	**937**	**811**	**346**	**310**	**42**	**32**	**513**	**187**	**505**	**117**
	ब्लाक नं. 32	121	121	494	264	230	115	100	7	4	129	59	138	22
	ब्लाक नं. 33	107	111	415	210	205	91	88	8	7	93	14	118	25
	ब्लाक नं. 34	117	120	839	463	376	140	122	27	21	291	114	249	70
40/III/11	**कैंची मुडा वार्ड नं. 11**	**368**	**414**	**1,759**	**950**	**809**	**318**	**259**	**34**	**39**	**534**	**332**	**465**	**117**
	ब्लाक नं. 35	114	122	605	366	239	73	21	15	..	247	86	135	10
	ब्लाक नं. 36	152	188	657	334	323	54	52	6	7	177	226	202	69
	ब्लाक नं. 37	102	104	497	250	247	191	186	13	32	110	20	128	38
40/III/12	**फोस्टा पारा वार्ड नं. 12**	**492**	**505**	**2,491**	**1,304**	**1,187**	**60**	**64**	**13**	**18**	**923**	**473**	**584**	**94**
	ब्लाक नं. 38	97	97	583	305	278	..	..	3	4	254	147	121	21
	ब्लाक नं. 39	109	110	565	302	263	..	..	..	..	208	88	153	25
	ब्लाक नं. 40	153	153	783	420	363	..	..	3	1	297	156	181	6
	ब्लाक नं. 41	133	145	560	277	283	60	64	7	13	164	82	129	42
40/III/13	**सदर बाजार वार्ड नं. 13**	**338**	**351**	**2,413**	**1,306**	**1,107**	**2**	**2**	..	..	**1,013**	**698**	**518**	**57**
	ब्लाक नं. 42	58	60	506	264	242	..	..	..	..	209	151	88	5
	ब्लाक नं. 43	92	96	729	383	346	..	..	..	..	305	214	158	15
	ब्लाक नं. 44	117	124	723	392	331	2	2	..	..	292	195	174	36
	ब्लाक नं. 45	71	71	455	267	188	..	..	..	..	207	138	98	1
40/III/14	**सोनारपारा वार्ड नं. 14**	**362**	**365**	**1,957**	**982**	**975**	..	**5**	**10**	**26**	**782**	**586**	**448**	**99**
	ब्लाक नं. 46	148	148	850	420	430	..	5	1	16	356	286	201	20
	ब्लाक नं. 47	87	89	471	238	233	..	..	2	2	207	159	99	12
	ब्लाक नं. 48	127	128	636	324	312	..	..	7	8	219	141	148	67
40/III/15	**बहिघर पारा वार्ड नं. 15**	**368**	**368**	**2,142**	**1,121**	**1,021**	..	..	**2**	**2**	**874**	**516**	**485**	**44**
	ब्लाक नं. 49	98	98	698	369	329	..	..	..	..	296	196	156	2
	ब्लाक नं. 50	145	145	754	386	368	..	..	..	..	288	164	169	20
	ब्लाक नं. 51	125	125	690	366	324	..	..	2	2	290	155	160	22
40/III/16	**बोड पारा वार्ड नं. 16**	**360**	**360**	**1,983**	**1,051**	**932**	**4**	**5**	**4**	**2**	**729**	**461**	**431**	**40**
	ब्लाक नं. 52	101	101	680	348	332	4	5	3	2	270	198	130	7
	ब्लाक नं. 53	107	107	593	315	278	..	..	1	..	250	180	136	18
	ब्लाक नं. 54	152	152	710	388	322	..	..	..	..	209	83	165	15
40/III/17	**सिविल लाईन वार्ड नं. 17**	**320**	**323**	**1,946**	**1,031**	**915**	**2**	..	**18**	**3**	**815**	**559**	**411**	**50**
	ब्लाक नं. 55	89	92	698	375	323	2	..	17	..	297	208	121	10
	ब्लाक नं. 56	120	120	621	327	294	..	..	..	..	263	193	140	19
	ब्लाक नं. 57	111	111	627	329	298	..	..	1	3	255	158	150	21
47/III/18	**गांधीगंज वार्ड नं. 18**	**282**	**356**	**2,154**	**1,214**	**940**	**7**	**4**	**36**	**2**	**888**	**523**	**550**	**18**
	ब्लाक नं. 58	74	82	605	342	263	1	..	32	..	282	189	139	4
	ब्लाक नं. 59	92	111	724	389	335	6	4	4	2	284	175	175	9
	ब्लाक नं. 60	116	163	825	483	342	..	..	..	..	322	159	236	5

काम करने वाले																						
I		II		III		IV		V(a)		V(b)		VI		VII		VIII		IX		X काम न करने वाले		
पु	स्त्री	पु.	स्त्री	पु.	स्त्री	पु.	स्त्री	पु.	स्त्री	पु.	स्त्री	पु.	स्त्री	पु.	स्त्री	पु.	स्त्री	पु.	स्त्री	पु.	स्त्री	स्थानीय कोड नं.
17	18	19	20	21	22	23	24	25	26	27	28	29	30	31	32	33	34	35	36	37	38	1
4	..	3		3	..	..	..	..	..	63	10	5	2	13	9	41	2	25	17	151	240	31
4	**2**	**1**	**1**	**9**	**6**	..	..	**5**	..	**96**	**8**	**53**	**20**	**68**	**24**	**174**	**1**	**95**	**55**	**432**	**694**	**40/III/10**
1	..	..	..	2	..	..	..	3	..	21	3	14	2	22	6	40	..	35	11	126	208	32
..	..	1	..	2	..	..	..	2	..	18	..	6	..	13	4	46	1	30	20	92	180	33
3	2	..	1	5	6	..	..	..	..	57	5	33	18	33	14	88	..	30	24	214	306	34
16	**7**	..	..	**7**	**2**	**1**	..	**7**	**9**	**99**	**24**	**33**	**4**	**75**	**23**	**120**	**2**	**107**	**46**	**485**	**692**	**40/III/11**
..	..	..	..	4	..	..	..	..	..	25	..	7	..	32	3	19	..	48	7	231	229	35
4	..	..	..	2	1	..	..	5	5	45	15	18	1	37	14	54	1	37	32	132	254	36
12	7	..	..	1	1	1	..	2	4	29	9	8	3	6	6	47	1	22	7	122	209	37
12	**2**	**3**	**2**	**21**	**1**	..	..	**140**	**31**	**63**	**13**	**25**	**2**	**117**	**6**	**28**	**2**	**175**	**35**	**720**	**1,093**	**40/III/12**
4	2	..	..	5	..	..	..	46	11	8	..	5	..	29	1	1	..	23	7	184	257	38
4	..	..	..	3	1	..	..	72	19	11	3	4	..	10	..	4	..	45	2	149	238	39
4	..	..	..	6	..	..	..	21	1	27	..	9	..	49	1	7	..	58	4	239	357	40
..	..	3	2	7	..	..	..	1	..	17	10	7	2	29	4	16	2	49	22	148	241	41
5	..	**8**	..	**10**	**1**	..	..	**37**	**12**	**112**	..	**9**	..	**184**	**3**	**16**	..	**137**	**41**	**788**	**1,050**	**40/III/13**
1	..	..	..	2	..	..	..	7	..	20	..	5	..	35	1	1	..	17	4	176	237	42
1	..	..	..	1	..	..	..	28	12	42	..	1	..	41	1	6	..	38	2	225	331	43
3	..	8	..	6	1	..	..	2	..	24	..	3	..	61	1	6	..	61	34	218	295	44
..	..	..	..	1	..	..	..	..	..	26	..	..	..	47	..	3	..	21	1	169	187	45
25	**5**	..	..	**8**	..	..	..	**53**	**5**	**28**	**2**	**10**	..	**120**	**10**	**23**	..	**181**	**77**	**534**	**876**	**40/III/14**
16	2	..	..	3	..	..	..	40	4	12	..	6	..	63	4	7	..	54	10	219	410	46
6	3	..	..	3	..	..	..	9	1	3	2	2	..	29	2	7	..	40	4	139	221	47
3	..	..	..	2	..	..	..	4	..	13	..	2	..	28	4	9	..	87	63	176	245	48
14	**2**	..	..	**9**	..	..	..	**17**	**13**	**81**	**1**	**14**	..	**174**	**4**	**15**	..	**161**	**24**	**636**	**977**	**40/III/15**
10	1	..	..	4	..	..	..	11	..	28	..	6	..	62	..	5	..	30	1	213	327	49
4	1	..	..	1	..	..	..	..	..	28	1	4	..	54	4	6	..	72	14	217	348	50
..	..	..	..	4	..	..	..	6	13	25	..	4	..	58	..	4	..	59	9	206	302	51
1	..	..	..	**5**	..	..	..	**31**	**2**	**85**	**2**	**14**	..	**141**	**7**	**36**	..	**118**	**29**	**620**	**892**	**40/III/16**
1	..	..	..	1	..	..	..	5	1	18	..	2	..	52	2	5	..	46	4	218	325	52
..	..	..	..	2	..	..	..	8	1	22	..	4	..	38	2	17	..	45	15	179	260	53
..	..	..	..	2	..	..	..	18	..	45	2	8	..	51	3	14	..	27	10	223	307	54
8	**1**	..	..	**34**	**1**	**1**	..	**14**	..	**45**	**1**	**8**	..	**162**	**15**	**28**	..	**111**	**32**	**620**	**865**	**40/III/17**
..	..	..	..	..	..	..	..	13	..	19	..	..	..	70	2	4	..	15	8	254	313	55
1	..	..	..	22	1	1	..	1	..	12	..	6	..	36	2	16	..	45	16	187	275	56
7	1	..	..	12	..	..	..	..	..	14	1	2	..	56	11	8	..	51	8	179	277	57
1	..	..	..	**5**	..	**1**	..	**3**	..	**67**	**1**	**12**	**2**	**312**	**4**	**74**	**3**	**75**	**8**	**664**	**922**	**40/III/18**
..	..	..	..	1	..	..	..	2	..	18	..	..	..	94	..	6	..	18	4	203	259	58
1	..	..	..	..	..	1	..	1	..	35	1	5	2	85	3	20	2	27	1	214	326	59
..	..	..	..	4	..	..	..	..	..	14	..	7	..	133	1	48	1	30	3	247	337	60

जनगणना का प्राथमिक सारांश

स्थानीय कोड नं.	गांव/वार्ड गणना ब्लाक का नाम	गांव का क्षेत्रफल एकड़ में नगर/वार्ड का वर्ग कि.मी.में	आबाद रिहायशी मकानों की संख्या	परिवारों की संख्या	गिने गये व्यक्तियों की कुल संख्या (बेघरबार और संस्थाओं में रहने वालों व्यक्तियों सहित)			अनुसूचित जातियां		अनुसूचित जन-जातियां		साक्षर एवं शिक्षित व्यक्ति		(I-IX) कुल काम करने वाले	
					व्यक्ति	पु.	स्त्री	पु.	स्त्री	पु.	स्त्री	पु.	स्त्री	पु.	स्त्री
1	2	3	4	5	6	7	8	9	10	11	12	13	14	15	16
40/III/19	स्टेशन पारा वार्ड नं. 19		417	444	2,066	1,107	959	123	101	38	35	805	496	509	30
	ब्लाक नं. 61		126	134	691	351	340	19	20	2	..	267	221	153	8
	ब्लाक नं. 62		139	148	674	392	282	44	27	5	2	281	115	181	19
	ब्लाक नं. 63		152	162	701	364	337	60	54	31	33	257	160	175	3
40/III/20	बरोगा पारा वार्ड नं. 20		680	683	2,874	1,504	1,370	141	126	48	63	940	325	798	165
	ब्लाक नं. 64		206	207	821	409	412	98	104	9	12	209	49	229	37
	ब्लाक नं. 65		134	135	625	336	289	16	17	3	3	262	138	155	22
	ब्लाक नं. 66		178	179	767	407	360	3	2	27	24	270	110	203	35
	ब्लाक नं. 67		162	162	661	352	309	24	3	9	24	199	28	211	71
40/III/21	बैकुण्ठपुर वार्ड नं. 21		438	442	2,264	1,173	1,091	..	..	3	2	788	395	516	73
	ब्लाक नं. 68		166	166	771	396	375	..	..	..	..	229	65	187	40
	ब्लाक नं. 69		156	156	703	365	338	..	..	..	..	238	114	172	21
	ब्लाक नं. 70		116	120	790	412	378	..	..	3	2	321	216	157	12
40/III/22	रामभांठा वार्ड नं. 22		636	655	2,731	1,433	1,298	183	196	156	135	893	317	740	234
	ब्लाक नं. 71		101	107	499	263	236	4	5	6	2	205	122	102	19
	ब्लाक नं. 72		149	150	633	340	293	29	18	41	31	229	84	169	36
	ब्लाक नं. 73		199	199	814	408	406	124	147	47	53	206	55	233	77
	ब्लाक नं. 74		187	199	785	422	363	26	26	62	49	253	56	236	102
40/III/–	बाह्य वृद्धि क्षेत्र	2.88	260	308	1,304	683	621	140	145	105	95	318	82	389	82
(i)	कृष्णापुर	0.32	26	26	84	48	36	9	10	16	12	20	3	34	4
	ब्लाक नं. 75		26	26	84	48	36	9	10	16	12	20	3	34	4
(ii)	बोइरदादर	2.10	107	153	692	351	341	66	69	85	78	157	53	183	54
	ब्लाक नं. 76		107	153	692	351	341	66	69	85	78	157	53	183	54
(iii)	अमली भौना	0.32	121	122	504	272	232	60	58	2	3	134	25	161	22
	ब्लाक नं. 77		121	122	504	272	232	60	58	2	3	134	25	161	22
(iv)	कलमी	0.14	6	7	24	12	12	5	8	2	2	7	1	11	2
	ब्लाक नं. 78		6	7	24	12	12	5	8	2	2	7	1	11	2

रायगढ़ (न०स०)

काम करने वाले																						
I		II		III		IV		V(a)		V(b)		VI		VII		VIII		IX		X काम न करने वाले		
पु.	स्त्री	पु.	स्त्री	पु.	स्त्री	पु.	स्त्री	पु.	स्त्री	पु.	स्त्री	पु.	स्त्री	पु.	स्त्री	पु.	स्त्री	पु.	स्त्री	पु.	स्त्री	स्थानीय कोड नं.
17	18	19	20	21	22	23	24	25	26	27	28	29	30	31	32	33	34	35	36	37	38	1
8	**1**	**1**	..	**9**	..	..	..	**2**	..	**36**	**1**	**58**	..	**75**	**2**	**224**	**1**	**96**	**25**	**598**	**929**	**40/III/19**
2	..	..	..	3	..	..	..	..	..	23	..	19	..	42	..	22	..	42	8	198	332	61
5	1	1	..	6	..	..	..	2	..	12	1	11	..	30	1	71	1	43	15	211	263	62
1	..	..	..	..	..	..	..	..	..	1	..	28	..	3	1	131	..	11	2	189	334	63
16	**1**	**24**	**3**	**20**	**4**	..	..	**46**	**15**	**112**	**11**	**37**	**12**	**138**	**36**	**184**	**1**	**221**	**82**	**706**	**1,205**	**40/III/20**
5	..	2	..	4	1	..	..	2	3	30	1	13	..	35	7	99	1	39	24	180	375	64
10	..	..	..	8	..	..	..	8	5	14	..	2	..	34	4	15	..	64	13	181	267	65
1	1	1	..	3	1	..	..	12	1	33	5	11	3	32	9	40	..	70	15	204	325	66
..	..	21	3	5	2	..	..	24	6	35	5	11	9	37	16	30	..	48	30	141	238	67
18	**4**	**3**	..	**23**	..	..	..	**45**	**7**	**66**	**10**	**6**	..	**111**	**7**	**60**	**3**	**184**	**42**	**657**	**1,018**	**40/III/21**
11	3	2	..	12	..	..	..	23	6	24	4	4	..	26	4	26	..	59	23	209	335	68
4	1	1	..	9	..	..	..	16	..	25	6	..	..	36	3	20	..	61	11	193	317	69
3	..	..	..	2	..	..	..	6	1	17	..	2	..	49	..	14	3	64	8	255	366	70
29	**3**	**6**	**3**	**38**	**12**	**1**	**1**	**25**	**11**	**127**	**21**	**35**	**29**	**96**	**29**	**160**	**3**	**223**	**122**	**693**	**1,064**	**40/III/22**
2	3	..	..	2	..	1	..	4	1	17	2	4	..	16	1	16	..	40	12	161	217	71
2	..	..	..	6	2	..	..	11	..	19	1	8	..	27	2	30	1	66	30	171	257	72
12	..	6	3	8	1	..	..	2	2	49	5	11	17	23	11	71	1	51	37	175	329	73
13	..	..	..	22	9	..	1	8	8	42	13	12	12	30	15	43	1	66	43	186	261	74
29	**2**	**18**	**2**	**34**	**1**	**5**	**1**	**22**	**11**	**57**	**2**	**12**	**1**	**28**	**4**	**64**	**1**	**120**	**51**	**294**	**539**	**40/III–**
8	..	**6**	..	**12**	..	..	..	..	**1**	..	..	..	..	..	..	..	..	**8**	**3**	**14**	**32**	
8	..	6	..	12	..	..	..	..	1	..	..	..	..	..	..	..	..	8	3	14	32	75
19	**2**	**5**	**2**	**20**	**7**	**5**	**1**	**21**	**9**	**12**	**2**	**6**	..	**9**	**1**	**5**	..	**81**	**30**	**168**	**287**	
19	2	5	2	20	7	5	1	21	9	12	2	6	..	9	1	5	..	81	30	168	287	76
..	..	**6**	..	**2**	..	..	..	**1**	..	**45**	..	**5**	..	**18**	**3**	**56**	**1**	**28**	**18**	**111**	**210**	
..	..	6	..	2	..	..	..	1	..	45	..	5	..	18	3	56	1	28	18	111	210	77
2	..	**1**	..	..	..	..	..	..	**1**	..	..	**1**	**1**	**1**	..	**3**	..	**3**	..	**1**	**10**	
2	..	1	..	..	..	..	..	..	1	..	..	1	1	1	..	3	..	3	..	1	10	78

जनगणना का प्राथमिक सारांश

स्थानीय कोड नं.	गांव/वार्ड गणना ब्लाक का नाम	गांव का क्षेत्रफल एकड़ में नगर/वार्ड का वर्ग कि.मी.में	आबाद रिहायशी मकानों की संख्या	परिवारों की संख्या	गिने गये व्यक्तियों की कुल संख्या (बेघरबार और संस्थाओं में रहने वालों व्यक्तियों सहित)			अनुसूचित जातियां		अनुसूचित जन-जातियां		साक्षर एवं शिक्षित व्यक्ति		(I-IX) कुल काम करने वाले	
					व्यक्ति	पु.	स्त्री	पु.	स्त्री	पु.	स्त्री	पु.	स्त्री	पु.	स्त्री
1	2	3	4	5	6	7	8	9	10	11	12	13	14	15	16
40/5	सारंगढ़ तहसील (ग्रामीण)	985.7	43,398		102,199			23,714		18,503		31,900		62,158	
			32,515		207,510			105,311		24,229		19,220		7,188	
1	पासीद	999.17	90	161	781	386	395	52	55	38	46	97	18	216	10
2	भदरा	1,070.59	89	134	669	337	332	309	299	..	..	129	14	183	100
3	भाठागांव	554.06	68	90	478	244	234	194	194	1	..	100	13	119	69
4	मल्दा	1,322.94	135	178	874	431	443	254	251	2	8	124	9	270	42
5	रेल्हा	465.01	..	..	..	..	..	बीरान	..	..	..	..	..	..	..
6	सिंघनपुर	1,236.57	143	175	896	458	438	407	386	..	..	143	11	230	117
7	कोसीर	2,142.43	443	541	2,691	1,320	1,371	627	638	16	19	483	114	737	450
	कोसीर		110	145	678	327	351	..	..	16	19	163	36	181	102
	मुगहा पारा		116	156	740	354	386	301	326	..	..	101	26	193	53
	बेठीहार पारा		217	240	1,273	639	634	326	312	..	..	219	52	363	295
8	बटाऊपाली	517.01	75	115	562	279	283	210	227	..	..	99	5	164	152
9	मुड़वाभांठा	346.59	103	116	579	302	277	295	273	..	..	43	2	166	59
10	उच्चभिट्टी	1,319.62	205	278	1,293	614	679	200	227	..	..	156	18	363	38
11	कपिसदा	613.86	109	166	779	382	397	115	111	..	..	103	12	228	17
12	कुम्हारी	748.55	103	155	763	378	385	95	96	18	26	135	39	232	157
13	पाट	685.55	57	75	486	221	265	76	93	3	9	23	4	147	13
	जूना पाट		12	15	75	34	41	33	37	..	..	3	1	19	..
	नवा पाट		45	60	411	187	224	43	56	3	9	20	3	128	13
14	अंडोला	1,268.42	162	212	1,064	514	550	138	148	..	..	163	13	298	86
15	गन्तुली बड़े	585.34	85	126	631	311	320	125	138	..	..	105	22	200	22
16	जशपुर	4,547.92	260	397	1,916	925	991	28	33	20	17	202	22	548	93
17	दहिदा	1,877.71	162	224	1,085	553	532	305	285	70	67	160	11	334	141
18	नावापारा	942.62	49	73	362	184	178	..	..	..	..	18	..	105	30
19	खुडवेना	395.23	32	41	168	80	88	10	10	..	..	24	5	53	21
20	गन्तुली छोटे	497.52	73	101	424	206	218	43	48	..	..	82	18	131	84
	गन्तुली छोटे		56	84	355	173	182	30	34	..	..	72	18	109	70
	भाठा पारा		17	17	69	33	36	13	14	..	..	10	..	22	14
21	गोपाल भौना	276.43	33	50	271	134	137	52	62	..	..	37	3	77	50
22	तिलाई दादर	408.23	51	70	369	187	182	141	146	..	..	57	11	103	37
23	जामपाली	370.13	39	68	360	174	186	40	42	96	105	33	4	106	42
24	बरदुला	1,463.57	230	285	1,284	615	669	145	158	28	34	101	14	372	179
	बरदुला		122	146	648	297	351	131	143	4	6	53	6	197	61
	जबरमपुर		108	139	636	318	318	14	15	24	28	48	8	175	118
25	मचगोड़ा	337.27	35	53	238	118	120	..	..	..	..	7	..	66	60
26	मचलाडीह	463.06	63	79	317	161	156	7	9	..	..	6	..	107	52
	मचलाडीह		57	73	292	146	146	7	9	..	..	6	..	98	51
	रामपुरिहा टोला		6	6	25	15	10	..	..	..	..	..	..	9	1
27	आमाकोनी	206.33	24	24	153	75	78	11	10	..	..	25	5	45	22
28	खैरा छोटे	690.48	124	170	855	441	414	211	202	35	32	139	20	239	7
29	जसरा	842.46	72	100	545	270	275	13	11	..	..	128	31	167	107
30	डंडाईडीह	547.02	52	81	400	195	205	23	15	52	40	66	21	133	15
31	घुता	458.99	32	75	404	191	213	48	71	5	5	24	1	111	54

काम करने वाले																						
I		II		III		IV		V(a)		V(b)		VI		VII		VIII		IX		X काम न करने वाले		
पु.	स्त्री	पु.	स्त्री	पु.	स्त्री	पु.	स्त्री	पु.	स्त्री	पु.	स्त्री	पु.	स्त्री	पु.	स्त्री	पु.	स्त्री	पु.	स्त्री	पु.	स्त्री	स्थानीय कोड नं.
17	18	19	20	21	22	23	24	25	26	27	28	29	30	31	32	33	34	35	36	37	38	1
38,100		19,489		577		65		1,345		289		103		569		32		1589		40,041		40/5
	8,261		11,727		99		19		938		102		19		128		1		123		83,894	
163	7	29	3	20	..	2	..	..	..	..	..	..	..	1	..	..	..	1	..	170	385	1
95	40	86	60	..	..	1	..	..	..	1	..	..	..	..	..	..	..	..	..	154	232	2
59	20	54	48	..	..	..	..	1	1	..	..	..	..	1	..	2	..	2	..	125	165	3
251	12	17	30	..	..	..	..	1	..	..	..	..	..	..	..	..	..	1	..	161	401	4
..	..	..	..	..	..	..	..	..	..	..	वीरान	..	..	..	..	..	..	..	..	..	..	5
91	15	133	102	..	..	6	..	..	..	..	..	..	..	..	..	..	..	..	..	228	321	6
343	186	297	217	8	8	3	2	26	26	12	..	..	..	15	7	1	..	32	4	583	921	7
84	29	62	53	..	..	2	1	17	19	2	..	..	..	5	..	..	..	9	..	146	249	
63	7	124	45	..	..	..	..	1	..	4	..	..	..	..	1	..	..	1	..	161	333	
196	150	111	119	8	8	1	1	8	7	6	..	..	..	10	6	1	..	22	4	276	339	
99	84	63	67	..	..	1	1	..	..	..	..	..	..	..	..	..	..	1	..	115	131	8
109	4	56	54	..	..	1	1	..	..	..	..	..	..	..	..	..	..	..	..	136	218	9
258	28	83	10	2	..	..	..	6	..	..	..	..	..	1	..	..	..	13	..	251	641	10
161	8	61	8	..	..	..	..	1	1	..	..	..	..	..	..	..	..	5	..	154	380	11
155	90	72	62	..	..	..	..	3	5	..	..	..	..	1	..	..	..	1	..	146	228	12
96	..	46	13	1	..	..	..	2	..	..	..	..	..	..	..	..	..	2	..	74	252	13
18	..	..	..	..	..	..	..	..	..	..	..	..	..	..	..	..	..	1	..	15	41	
78	..	46	13	1	..	..	..	2	..	..	..	..	..	..	..	..	..	1	..	59	211	
279	78	13	7	..	..	..	..	1	1	..	..	..	..	1	..	..	..	4	..	216	464	14
149	5	42	14	..	..	1	1	2	2	1	..	..	..	1	..	..	..	4	..	111	298	15
369	22	148	70	4	..	2	..	7	1	6	..	..	..	5	..	2	..	5	..	377	898	16
323	139	4	2	..	..	..	..	3	..	..	..	..	..	..	..	..	..	4	..	219	391	17
71	4	26	21	8	5	..	..	..	..	..	..	..	..	..	..	..	..	..	..	79	148	18
36	12	15	7	..	..	..	..	..	..	..	..	..	..	..	2	..	..	2	..	27	67	19
92	60	31	21	2	..	..	..	4	2	..	..	1	..	..	..	..	..	1	1	75	134	20
86	56	19	13	1	..	..	..	1	..	..	..	1	..	..	..	..	..	1	1	64	112	
6	4	12	8	1	..	..	..	3	2	..	..	..	..	..	..	..	..	..	..	11	22	
35	20	40	30	1	..	..	..	..	..	..	..	..	..	..	..	..	..	1	..	57	87	21
77	13	17	24	..	..	4	..	1	..	..	..	..	..	..	..	..	..	4	..	84	145	22
84	9	19	33	..	..	1	..	..	..	..	..	..	..	..	..	1	..	1	..	68	144	23
276	91	85	79	..	..	3	1	1	1	..	7	..	..	..	..	..	..	7	..	243	490	24
155	28	33	24	..	..	3	1	..	1	..	7	..	..	..	..	..	..	6	..	100	290	
121	63	52	55	..	..	..	..	1	..	..	..	..	..	..	..	..	..	1	..	143	200	
64	59	1	1	..	..	..	..	..	..	..	..	..	..	..	..	..	..	1	..	52	60	25
104	48	3	4	..	..	..	..	..	..	..	..	..	..	..	..	..	..	..	..	54	104	26
95	47	3	4	..	..	..	..	..	..	..	..	..	..	..	..	..	..	..	..	48	95	
9	1	..	..	..	..	..	..	..	..	..	..	..	..	..	..	..	..	..	..	6	9	
39	1	4	21	..	..	..	..	1	..	..	..	..	..	..	..	..	..	1	..	30	56	27
127	..	88	2	..	..	13	5	1	..	..	..	..	..	2	..	..	..	8	..	202	407	28
102	53	56	48	..	..	..	..	4	6	..	..	..	..	2	..	..	..	3	..	103	168	29
99	..	31	15	1	..	..	..	..	..	..	..	..	..	..	..	..	..	2	..	62	190	30
76	8	32	27	..	..	..	..	2	19	..	..	..	..	..	..	..	..	1	..	80	159	31

जनगणना का प्राथमिक सारांश

स्थानीय कोड नं.	गांव/वार्ड गणना ब्लाक का नाम	गांव का क्षेत्रफल एकड़ में नगर/वार्ड का वर्ग कि.मी.में	आबाद रिहायशी मकानों की संख्या	परिवारों की संख्या	गिने गये व्यक्तियों की कुल संख्या (बेघरबार और संस्थाओं में रहने वालों व्यक्तियों सहित) व्यक्ति	पु.	स्त्री	अनुसूचित जातियां पु.	स्त्री	अनुसूचित जन-जातियां पु.	स्त्री	साक्षर एवं शिक्षित व्यक्ति पु.	स्त्री	(I-IX) कुल काम करने वाले पु.	स्त्री
1	2	3	4	5	6	7	8	9	10	11	12	13	14	15	16
32	बरभांठा	318.48	58	94	474	239	235	151	151	42	36	34	3	151	58
33	भवरपुर	240.37	25	35	200	101	99	6	5	..	..	37	7	57	3
34	भंवरादादर	438.32	29	40	214	106	108	36	35	..	..	9	..	55	7
35	मधुवन	416.72	52	90	443	218	225	79	84	79	84	37	2	132	22
	मधुवन		47	82	354	171	183	49	56	79	84	31	2	107	19
	डीपा पारा		5	8	89	47	42	30	28	..	..	6	..	25	3
36	रामपुर	192.15	21	37	185	88	97	..	..	..	..	14	5	52	36
37	खैरा बड़े	477.20	27	58	492	241	251	78	66	..	..	93	19	143	51
38	ग्वालिनडीह	421.00	71	86	523	245	278	38	273	..	..	97	12	146	86
39	घठुला छोटे	388.47	62	109	606	298	308	17	23	..	..	35	..	160	27
40	छतौना	406.33	33	68	548	263	285	15	13	83	90	48	4	165	29
41	ठेलकाभांठा	388.07	20	56	455	224	231	60	57	11	5	55	13	129	44
42	लालदेवरी	197.46	37	62	335	166	169	77	81	..	..	58	8	90	3
43	तिलाई मुड़ा	391.64	23	84	495	255	240	39	48	17	9	21	..	162	76
44	पिन्डरी दुखूपाट	332.20	62	97	445	221	224	190	198	..	..	91	15	115	23
45	पिन्डरी बालोपाट	309.38	71	103	523	255	268	223	235	..	..	82	6	157	45
46	भीखमपुर	412.85	36	74	549	278	271	267	265	..	..	98	15	144	16
47	भेड़वन	1,415.90	167	236	1,790	895	895	258	254	188	182	376	100	525	203
48	भोथली	537.98	80	125	617	286	331	60	63	..	..	103	37	153	5
49	कौवाताल	632.91	96	118	644	334	310	137	128	12	19	167	54	175	20
50	खुडूभांठा	247.83	54	77	381	178	203	156	171	..	..	56	4	97	56
51	जिल्दी	455.05	66	99	465	248	217	216	192	3	4	54	11	131	7
52	डोंगिया	201.34	30	37	202	103	99	18	19	3	3	57	9	69	30
53	दरीभांठा	282.72	40	48	248	129	119	30	32	40	33	48	44	68	40
54	नन्दनपुर	308.70	..	..	..	..	..	वीरान	..	..	..	..	..	..	..
55	नन्देली	271.81	41	63	362	189	173	28	26	..	..	97	27	93	78
56	बगबिड़ार	340.60	1	1	4	4	..	..	..	1	..	2	..	4	..
57	बरतुंगा	321.58	42	61	365	169	196	155	179	..	..	63	9	93	36
58	भंगड़ा	91.70	..	..	..	..	..	वीरान	..	..	..	..	..	..	..
59	महकमपुर	260.40	38	50	220	105	115	102	113	..	..	60	7	60	14
60	मुडियाडीह	413.67	54	70	350	177	173	7	12	54	51	57	14	102	47
61	मौहापाली	165.93	35	39	193	88	105	5	6	14	12	42	3	44	15
62	सुवाताल	221.87	34	47	332	159	173	95	113	..	..	54	3	92	2
63	हरदी	456.55	119	180	931	476	455	131	136	101	117	147	43	227	47
	बड़े हरदी		78	120	602	316	286	74	82	63	58	124	38	160	24
	छोटे हरदी		38	53	254	119	135	57	54	38	59	22	5	67	23
	केकाड़ी पारा		3	7	75	41	34	..	..	..	..	1	..	..	..
64	हिरी	681.84	172	228	1,068	516	552	474	512	3	2	92	7	317	82
65	उलखर	1,589.92	328	398	1,988	1,001	987	302	265	..	..	385	100	585	107
66	चुरेला	335.62	61	103	449	226	223	196	200	..	..	101	16	118	14
67	छुहीपाली	846.03	104	173	744	368	376	39	43	12	8	72	6	212	39
68	नूनपानी	337.42	39	70	385	195	190	11	13	..	..	15	2	102	1
69	नैकाइनटार	256.65	28	78	377	180	197	169	184	..	..	23	1	118	1
70	भदरा	230.62	..	..	..	..	..	वीरान	..	..	..	..	..	..	..

काम करने वाले																						
I		II		III		IV		V(a)		V(b)		VI		VII		VIII		IX		X काम न करने वाले		
पु.	स्त्री	पु.	स्त्री	पु.	स्त्री	पु.	स्त्री	पु.	स्त्री	पु.	स्त्री	पु.	स्त्री	पु.	स्त्री	पु.	स्त्री	पु.	स्त्री	पु.	स्त्री	स्थानीय कोड नं.
17	18	19	20	21	22	23	24	25	26	27	28	29	30	31	32	33	34	35	36	37	38	1
72	4	77	54	1	..	..	..	..	..	..	..	..	..	..	..	..	..	1	..	88	177	32
43	1	9	2	3	..	..	..	1	..	..	..	..	..	..	..	..	..	1	..	44	96	33
48	5	6	1	..	..	1	..	..	1	..	..	..	..	..	..	..	..	..	..	51	101	34
108	19	20	1	..	..	..	..	2	1	..	..	..	..	..	..	1	1	1	..	86	203	35
88	18	16	..	..	..	..	..	2	1	..	..	..	..	..	..	..	..	1	..	64	164	
20	1	4	1	..	..	..	..	..	..	..	..	..	..	..	..	1	1	..	..	22	39	
50	..	1	36	..	..	..	..	..	..	..	..	..	..	..	..	..	..	1	..	36	61	36
94	32	42	19	..	..	..	..	..	..	1	..	1	..	..	..	..	..	5	..	98	200	37
111	44	26	41	..	..	7	1	..	..	..	..	..	..	..	..	..	..	2	..	99	192	38
119	9	26	1	13	15	..	..	..	2	2	..	..	..	..	..	..	..	..	..	138	281	39
142	18	11	9	2	..	..	..	8	2	..	..	..	..	..	..	..	..	2	..	98	256	40
90	26	37	18	..	..	..	..	..	..	2	..	..	..	..	..	..	..	..	..	95	187	41
64	2	24	..	..	..	..	..	1	1	..	..	..	..	..	..	..	..	1	..	76	166	42
140	61	15	9	..	..	..	..	7	6	..	..	..	..	..	..	..	..	..	..	93	164	43
50	1	46	14	3	..	2	1	2	..	2	3	..	..	2	1	..	..	8	3	106	201	44
91	1	59	39	..	..	2	2	..	..	1	..	..	..	1	3	..	..	3	..	98	223	45
93	9	50	7	..	..	..	..	..	..	..	..	..	..	..	..	..	..	1	..	134	255	46
181	41	300	157	..	..	..	..	9	4	3	..	..	..	4	1	1	..	27	..	370	692	47
93	..	49	..	..	..	1	1	2	3	..	..	..	..	..	..	..	..	8	1	133	326	48
115	3	37	17	1	..	2	..	1	..	..	..	..	..	2	..	1	..	16	..	159	290	49
92	51	4	5	..	..	..	..	..	..	..	..	..	..	..	..	..	..	1	..	81	147	50
114	1	13	6	..	..	1	..	1	..	..	..	..	..	2	..	..	..	..	..	117	210	51
38	11	26	18	..	..	..	..	1	1	..	..	..	..	2	..	..	..	2	..	34	69	52
24	10	36	30	..	..	..	..	..	..	..	..	..	..	..	..	..	..	8	..	61	79	53
..	..	..	..	..	..	..	..	..	..	वीरान	..	..	..	..	..	..	..	..	..	..	..	54
71	60	18	18	..	..	..	..	..	..	..	..	..	..	1	..	..	..	3	..	96	95	55
..	..	..	..	..	..	..	..	..	..	4	..	..	..	..	..	..	..	..	..	..	..	76
80	25	10	11	..	..	..	..	..	..	..	..	..	..	..	..	..	..	3	..	76	160	57
..	..	..	..	..	..	..	..	..	..	वीरान	..	..	..	..	..	..	..	..	..	..	..	58
57	12	1	2	..	..	..	..	..	..	..	..	..	..	..	..	..	..	2	..	45	101	59
63	23	37	23	..	..	..	..	1	1	..	..	..	..	..	..	..	..	1	..	75	126	60
39	14	5	1	..	..	..	..	..	..	..	..	..	..	..	..	..	..	..	..	44	93	61
84	1	5	1	..	..	..	..	..	..	2	..	..	..	..	..	..	..	1	..	67	171	62
118	4	80	41	1	..	2	1	4	..	1	..	..	..	2	1	2	..	17	..	249	408	63
103	3	36	20	..	..	1	..	3	..	..	..	..	..	2	1	1	..	14	..	156	262	
15	1	44	21	1	..	1	1	1	..	1	..	..	..	..	..	1	..	3	..	52	112	
..	..	..	..	..	..	..	..	..	..	..	..	..	..	..	..	..	..	..	..	41	34	
258	26	52	56	..	..	1	..	2	..	..	..	..	..	..	..	..	..	4	..	199	470	64
349	10	189	93	2	..	..	..	18	4	2	..	..	..	2	..	..	..	23	..	416	880	65
96	8	19	6	..	..	..	..	..	..	..	..	..	..	..	..	..	..	3	..	108	209	66
176	35	29	2	1	..	..	..	2	2	1	..	..	..	..	..	..	..	3	..	156	337	67
100	..	..	1	..	..	..	..	1	..	..	..	..	..	..	..	..	..	1	..	93	189	68
6	1	1	..	..	..	..	..	..	..	..	..	..	..	..	..	..	..	1	..	62	196	69
—	..	..	..	..	..	..	..	..	..	वीरान	..	..	..	..	..	..	..	..	..	..	..	70

जनगणना का प्राथमिक सारांश

स्थानीय कोड नं.	गांव/वार्ड गणना ब्लाक का नाम	गांव का क्षेत्रफल एकड़ में नगर/वार्ड का वर्ग कि.मी.में	आबाद रिहायशी मकानों की संख्या	परिवारों की संख्या	गिने गये व्यक्तियों की कुल संख्या (बेघरबार और संस्थाओं में रहने वालों व्यक्तियों सहित)			अनुसूचित जातियां		अनुसूचित जन जातियां		साक्षर एवं शिक्षित व्यक्ति		(I-IX) कुल काम करने वाले	
					व्यक्ति	पु.	स्त्री	पु.	स्त्री	पु.	स्त्री	पु.	स्त्री	पु.	स्त्री
1	2	3	4	5	6	7	8	9	10	11	12	13	14	15	16
71	धनामुड़ा	142.06	16	18	86	41	45	41	45	..	..	8	..	17	..
72	चांटीपाली	153.47	32	35	250	123	127	21	13	..	..	25	5	57	..
73	नाचनपाली	214.10	47	50	264	136	128	133	125	..	..	43	1	72	3
74	प्रधानपुर	245.74	52	57	209	98	111	86	94	..	..	16	..	47	..
75	मुड़पार	650.72	65	101	559	257	302	40	37	..	..	91	4	167	15
76	रकसा	341.90	66	75	388	188	200	149	152	..	..	45	4	111	12
77	रामभांठा	281.89	43	44	148	78	70	..	..	..	..	1	..	40	7
78	लेन्धरा	1,236.17	157	159	1,082	538	544	130	122	22	22	123	17	186	..
79	सिलियारी	469.38	100	100	508	229	279	40	42	..	..	76	7	133	61
80	कलमी	523.71	77	99	530	274	256	10	10	6	7	101	7	166	10
	पुरानी बस्ती		58	78	418	215	203	3	5	6	7	87	7	129	6
	भांठा पारा		19	21	112	59	53	7	5	..	..	14	..	37	4
81	गायदरहा	233.86	43	51	242	124	118	78	70	..	..	12	1	79	10
82	डंगनिया	192.11	38	58	301	144	157	..	..	125	136	53	..	75	7
83	देवारपाली	166.86	..	..	..	..	..	वीरान	..	..	..	..	..	..	..
84	परसकोल	538.23	88	104	550	269	281	42	41	..	..	84	11	143	24
	पुरानी बस्ती		33	37	180	87	93	1	1	..	..	27	2	45	10
	भांठापारा		55	67	370	182	188	41	40	..	..	57	9	98	14
85	परसदा	831.76	118	168	871	418	453	31	33	16	14	62	6	276	134
	माझापारा		66	99	499	230	269	..	2	16	14	38	4	149	67
	भांठापारा		26	35	217	108	109	28	22	..	..	21	2	75	34
	तलवापारा		26	34	155	80	75	3	9	..	..	3	..	52	33
86	बोरिदा	483.81	70	80	445	211	234	20	25	..	..	..	..	124	3
	पुरानी बस्ती		15	20	132	63	69	..	..	..	..	..	..	37	1
	भांठापारा		55	60	313	148	165	20	25	..	..	..	..	87	2
87	रीवापार	534.08	79	127	603	305	298	292	289	..	..	93	1	198	59
88	सिलादेई	322.52	42	61	304	144	160	25	28	..	..	29	1	81	1
89	अचानकपाली उर्फ चुरेला	275.42	44	65	347	167	180	153	162	..	..	44	1	86	10
90	अमलीपाली	406.08	88	123	659	328	331	36	36	59	55	84	7	191	95
91	खजरी	418.50	72	131	605	296	309	32	40	2	3	48	1	181	133
92	छिन्द	1,381.31	201	262	1,406	705	701	224	218	76	68	153	15	425	156
93	टांडीपार	723.67	81	129	777	373	404	49	51	6	9	100	19	36	161
94	परसापाली	312.05	21	25	138	63	75	..	..	..	..	9	..	35	3
95	पिकरी	519.46	58	97	470	239	231	9	12	..	..	58	1	162	117
96	बरभांठा	441.79	55	85	451	231	220	211	204	..	..	2	..	134	6
	बरभांठा		45	75	404	204	200	184	184	..	..	2	..	122	6
	खालहे पारा		10	10	47	27	20	27	20	..	..	..	..	12	..
97	अमलडीहा	488.77	132	141	605	295	310	15	20	13	15	112	7	178	56
98	केडार	566.71	102	147	634	323	311	18	28	38	27	64	9	210	69
	केडार		95	140	606	307	299	18	28	38	27	58	8	200	67
	कैम्प		7	7	28	16	12	..	..	..	..	6	1	10	2
99	गंजाई भौना	226.16	36	44	187	91	96	3	2	53	46	32	10	63	39
100	चन्दली	244.41	31	42	228	121	107	..	..	88	81	55	6	76	32
101	ठेंगा कोट	289.33	32	38	224	121	103	..	..	66	54	24	1	72	38

सारंगढ़ तहसील

काम करने वाले																						
I		II		III		IV		V(a)		V(b)		VI		VII		VIII		IX		X काम न करने वाले		
पु.	स्त्री	पु.	स्त्री	पु.	स्त्री	पु.	स्त्री	पु.	स्त्री	पु.	स्त्री	पु.	स्त्री	पु.	स्त्री	पु.	स्त्री	पु.	स्त्री	पु.	स्त्री	स्थानीय कोड नं॰
17	18	19	20	21	22	23	24	25	26	27	28	29	30	31	32	33	34	35	36	37	38	1
17	..	..	..	..	..	..	..	..	..	..	..	..	..	..	..	..	..	..	..	24	45	71
53	..	3	..	..	..	..	..	..	..	..	..	..	..	..	..	..	..	1	..	66	127	72
66	2	3	1	1	..	..	..	..	..	..	..	..	..	1	..	..	..	1	..	64	125	73
46	..	..	..	..	..	..	..	..	..	..	..	..	..	..	..	..	..	1	..	51	111	74
129	11	33	2	..	..	..	..	..	2	..	..	..	..	1	..	..	..	4	..	90	287	75
92	7	13	4	1	..	1	1	..	..	1	..	..	..	..	..	..	..	3	..	77	188	76
40	1	..	6	..	..	..	..	..	..	..	..	..	..	..	..	..	..	..	..	38	63	77
150	..	18	..	..	..	..	..	..	..	..	..	..	..	1	..	..	..	17	..	352	544	78
116	6	16	55	..	..	..	..	..	..	..	..	..	..	..	..	..	..	1	..	96	218	79
134	3	28	7	..	..	..	..	3	..	..	..	..	..	..	..	..	..	1	..	108	246	80
104	2	21	4	..	..	..	..	3	..	..	..	..	..	..	..	..	..	1	..	86	197	
30	1	7	3	..	..	..	..	..	..	..	..	..	..	..	..	..	..	..	..	22	49	
69	3	9	7	..	..	..	..	..	..	..	..	..	..	..	..	..	..	1	..	45	108	81
69	3	4	4	..	..	1	..	..	..	..	..	..	..	..	..	..	..	1	..	69	150	82
..	..	..	..	..	..	..	..	..	..	वीरान	..	..	..	..	..	..	..	..	..	..	..	83
106	7	28	10	2	1	..	..	..	3	..	1	..	..	1	2	..	..	6	..	126	257	84
42	4	1	..	..	1	..	..	..	3	..	..	..	..	..	2	..	..	2	..	42	83	
64	3	27	10	2	..	..	..	..	..	..	1	..	..	1	..	..	..	4	..	84	174	
184	14	80	112	2	..	..	..	4	3	..	5	..	..	2	..	..	..	4	..	142	319	85
100	8	41	52	..	..	..	..	3	2	..	5	..	..	2	..	..	..	3	..	81	202	
46	3	25	30	2	..	..	..	1	1	..	..	..	..	..	..	..	..	1	..	33	75	
38	3	14	30	..	..	..	..	..	..	..	..	..	..	..	..	..	..	..	..	28	42	
117	3	6	..	..	..	..	..	..	..	..	..	..	..	..	..	..	..	1	..	87	231	86
36	1	1	..	..	..	..	..	..	..	..	..	..	..	..	..	..	..	..	..	26	68	
81	2	5	..	..	..	..	..	..	..	..	..	..	..	..	..	..	..	1	..	61	163	
110	17	56	31	23	4	1	..	..	..	7	7	..	..	1	..	..	..	..	..	107	239	87
76	1	3	..	..	..	..	..	..	..	..	..	..	..	..	..	..	..	2	..	63	159	88
81	4	4	6	..	..	..	..	..	..	..	..	..	..	..	..	..	..	1	..	81	170	89
56	30	133	65	..	..	..	..	..	..	..	..	1	..	..	..	..	..	1	..	137	236	90
163	115	14	17	..	..	..	..	1	1	..	..	1	..	..	..	..	..	2	..	115	176	91
288	84	114	66	..	..	..	..	5	..	2	2	..	..	6	1	..	..	10	3	280	545	92
177	121	53	40	..	..	..	..	..	..	..	..	..	..	1	..	..	..	5	..	137	243	93
35	2	..	1	..	..	..	..	..	..	..	..	..	..	..	..	..	..	..	..	28	72	94
98	75	52	31	..	..	..	..	10	11	..	..	..	..	..	..	..	..	2	..	77	114	95
122	..	10	6	1	..	..	..	..	..	..	..	..	..	..	..	..	..	1	..	97	214	96
110	..	10	6	1	..	..	..	..	..	..	..	..	..	..	..	..	..	1	..	82	194	
12	..	..	..	..	..	..	..	..	..	..	..	..	..	..	..	..	..	..	..	15	20	
113	13	52	43	..	..	..	..	2	..	..	..	..	..	1	..	1	..	9	..	117	254	97
117	26	61	31	6	..	..	..	4	8	1	..	13	2	2	1	..	..	6	1	113	242	98
117	26	60	31	6	..	..	..	4	8	1	..	4	..	2	1	..	..	6	1	107	232	
..	..	1	..	..	..	..	..	..	..	..	..	9	2	..	..	..	..	..	..	6	10	
34	6	25	33	2	..	..	..	..	..	..	..	1	..	..	..	..	..	1	..	28	57	99
65	16	9	16	1	..	..	..	..	..	..	..	..	..	..	..	..	..	1	..	45	75	100
62	28	9	10	..	..	..	..	..	..	..	..	..	..	..	..	..	..	1	..	49	65	101

जनगणना का प्राथमिक सारांश

स्थानीय कोड नं.	गांव/वार्ड गणना ब्लाक का नाम	गांव का क्षेत्रफल एकड़ में नगर/वार्ड का वर्ग कि.मी.में	आवाद रिहायशी मकानों की संख्या	परिवारों की संख्या	गिने गये व्यक्तियों की कुल संख्या (बेघरबार और संस्थाओं में रहने वालों व्यक्तियों सहित)			अनुसूचित जातियां		अनुसूचित जन-जातियां		साक्षर एवं शिक्षित व्यक्ति		(I-IX) कुल काम करने वाले	
					व्यक्ति	पु.	स्त्री	पु.	स्त्री	पु.	स्त्री	पु.	स्त्री	पु.	स्त्री
1	2	3	4	5	6	7	8	9	10	11	12	13	14	15	16
	ठेंगा कोट		12	14	72	40	32	..	..	37	26	3	..	21	16
	ऊपर पारा		20	24	152	81	71	..	..	29	28	21	1	51	22
102	डोमाडीह	312.38	49	83	448	222	226	22	19	30	23	23	2	131	73
	डोमाडीह		36	61	345	169	176	15	12	..	..	22	2	97	42
	डीपा पारा		13	22	103	53	50	7	7	30	23	1	..	34	31
103	देवगांव (पठारीपाली)	625.14	84	119	554	266	288	37	31	92	106	73	26	150	147
	देवगाँव		9	19	74	34	40	..	..	32	40	5	1	21	22
	पठारी पाली		75	100	480	232	248	37	31	60	66	68	25	129	125
104	पहंदा	757.20	90	143	714	349	365	42	52	93	94	99	7	223	99
105	भकूर्रा	270.78	58	90	418	216	202	45	47	82	64	39	..	128	123
	भकूर्रा		35	54	227	117	110	45	47	35	23	26	..	74	67
	टांडा पारा		23	36	191	99	92	..	..	47	41	13	..	54	56
106	भड़िसार	620.47	89	113	584	287	297	50	46	85	75	88	18	184	170
	ऊपर पारा		39	55	288	150	138	17	15	50	43	33	2	92	87
	खाल्हे पारा		50	58	296	137	159	33	31	35	32	55	16	92	83
107	सुअरगुडा	494.63	74	91	410	194	216	21	28	162	174	6	1	119	122
	सुअरगुडा		71	88	392	185	207	21	28	153	165	6	1	114	116
	डीपा पारा		3	3	18	9	9	..	..	9	9	:	..	5	6
108	खर्री	324.56	53	54	262	124	138	8	8	77	97	29	7	72	8
109	खोखलीपाली	314.33	88	89	459	219	240	20	27	5	7	53	7	119	26
110	धानापीपर	179.47	15	15	48	19	29	..	..	19	29	2	..	14	12
111	जामपाली	115.94	24	24	98	47	51	9	8	29	34	4	..	31	2
112	टेढ़ीनाला	273.23	16	16	78	41	37	..	..	41	37	1	..	23	1
113	तेन्दूढार	134.05	16	17	81	40	41	..	..	40	41	..	..	20	6
	तेन्दूढार		6	6	18	10	8	..	..	10	8	..	..	6	2
	नावा पारा		10	11	63	30	33	..	..	30	33	..	..	14	4
114	पुटिया	104.81	5	5	24	11	13	..	..	6	6	..	..	3	..
115	बासिनपाली	177.00	21	21	109	57	52	27	28	29	22	2	..	33	19
	बासिनपाली		13	13	80	42	38	27	28	14	8	2	..	21	12
	सेमरा		8	8	29	15	14	..	..	15	14	..	..	12	7
116	बोइरमाल	282.74	47	47	231	111	120	6	10	24	31	7	..	54	5
117	लीमगांव	491.50	124	124	617	278	339	10	11	12	18	53	5	176	70
118	सहसपानी	746.29	93	93	470	231	239	48	58	111	116	35	7	125	10
119	सुरली	202.20	19	19	111	48	63	..	..	46	61	..	..	27	24
120	सोडिका	240.25	49	50	190	93	97	21	18	40	42	7	2	50	7
	सोडिका		44	44	173	87	86	21	17	34	32	7	2	46	5
	डीपा पारा		5	6	17	6	11	..	1	6	10	..	..	4	2
121	सोढरडाह	168.52	42	42	282	137	145	..	..	9	8	13	..	73	3
122	होहधरपाली	337.30	62	62	300	151	149	48	53	52	53	19	..	88	8
123	कटेकोनी	545.93	76	105	607	293	314	262	283	..	..	34	4	160	53
124	कटेला	692.73	108	159	745	367	378	43	59	31	35	78	3	217	136
	कटेला		107	158	740	364	376	43	59	31	35	77	3	216	135
	भांठा पारा		1	1	5	3	2	..	..	..	..	1	..	1	1
125	कुधरी	479.48	90	100	458	222	236	4	3	..	..	59	14	137	20

सारंगढ़ तहसील

काम करने वाले																						
I		II		III		IV		V(a)		V(b)		VI		VII		VIII		IX		X काम न करने वाले		
पु.	स्त्री	पु.	स्त्री	पु.	स्त्री	पु.	स्त्री	पु.	स्त्री	पु.	स्त्री	पु.	स्त्री	पु.	स्त्री	पु.	स्त्री	पु.	स्त्री	पु.	स्त्री	स्थानीय कोड नं.
17	18	19	20	21	22	23	24	25	26	27	28	29	30	31	32	33	34	35	36	37	38	1
20	9	1	7	..	..	..	..	..	..	..	..	..	..	..	..	..	..	..	..	19	16	
42	19	8	3	..	..	..	..	..	..	..	..	..	..	..	..	..	..	1	..	30	49	
76	35	48	38	..	..	..	..	5	..	.	..	..	..	..	..	..	..	2	..	91	153	102
75	30	17	12	..	..	..	..	3	..	..	..	..	..	..	..	..	..	2	..	72	134	
1	5	31	26	..	..	..	..	2	..	..	..	..	..	..	..	..	..	..	..	19	19	
76	53	60	91	2	..	..	..	5	3	..	..	2	..	..	..	..	..	5	..	116	141	103
17	13	3	9	..	..	..	..	..	..	..	..	..	..	..	..	..	..	1	..	13	18	
59	40	57	82	2	..	..	..	5	3	..	..	2	..	..	..	..	..	4	..	103	123	
138	60	45	25	16	1	..	..	17	13	..	..	1	..	1	..	..	..	5	..	126	266	104
105	97	19	24	..	..	..	..	2	2	..	..	..	..	2	..	..	..	..	..	88	79	105
60	54	10	11	..	..	..	..	2	2	..	..	..	..	2	..	..	..	..	..	43	43	
45	43	9	13	..	..	..	..	..	..	..	..	..	..	..	..	..	..	..	..	45	36	
142	134	38	35	1	..	..	..	1	..	1	1	..	..	..	..	..	..	1	..	103	127	106
87	82	3	4	..	..	..	..	..	..	1	1	..	..	..	..	..	..	1	..	58	51	
55	52	35	31	1	..	..	..	1	..	..	..	..	..	..	..	..	..	..	..	45	76	
105	110	13	12	1	..	..	..	..	..	..	..	..	..	..	..	..	..	..	..	75	94	107
100	104	13	12	1	..	..	..	..	..	..	..	..	..	..	..	..	..	..	..	71	91	
5	6	..	..	..	..	..	..	..	..	..	..	..	..	..	..	..	..	..	..	4	3	
52	3	19	5	..	..	..	..	..	..	..	..	..	..	1	..	..	..	..	..	52	130	108
86	7	28	17	1	..	..	..	2	2	..	..	..	..	1	..	..	..	1	..	100	214	109
7	1	7	11	..	..	..	..	..	..	..	..	..	..	..	..	..	..	..	..	5	17	110
27	1	3	1	1	..	..	..	..	..	..	..	..	..	..	..	..	..	..	..	16	49	111
19	1	4	..	..	..	..	..	..	..	..	..	..	..	..	..	..	..	..	..	18	36	112
12	..	8	6	..	..	..	..	..	..	..	..	..	..	..	..	..	..	..	..	20	35	113
1	..	5	2	..	..	..	..	..	..	..	..	..	..	..	..	..	..	..	..	4	6	
11	..	3	4	..	..	..	..	..	..	..	..	.	..	..	..	..	..	..	..	16	29	
3	..	..	..	..	..	..	..	..	..	..	..	..	..	..	..	..	..	..	..	8	13	114
15	1	18	18	..	..	..	..	..	..	..	..	..	..	..	..	..	..	..	..	24	33	115
11	1	10	11	..	..	..	..	..	..	..	..	..	..	..	..	..	..	..	..	21	26	
4	..	8	7	..	..	..	..	..	..	..	..	..	..	..	..	..	..	..	..	3	7	
39	3	15	2	..	..	..	..	..	..	..	..	..	..	..	..	..	..	..	..	57	115	116
111	6	43	56	..	..	..	..	22	8	..	..	..	..	..	..	..	..	..	..	102	269	117
87	7	31	3	1	..	..	..	2	.	..	..	..	..	..	..	..	..	4	..	106	229	118
13	..	14	24	..	..	..	..	..	..	..	..	..	..	..	..	..	..	..	..	21	39	119
46	4	3	3	1	..	..	..	..	..	..	..	..	..	..	..	..	..	..	..	43	90	120
42	2	3	3	1	..	..	..	..	..	..	..	..	..	..	..	..	..	..	..	41	81	
4	2	..	..	..	..	..	..	..	..	..	..	..	..	..	..	..	..	..	..	2	9	
62	1	9	1	..	..	..	..	2	..	..	..	..	..	..	1	..	..	..	..	64	142	121
74	..	12	6	1	..	..	..	..	2	..	..	..	..	1	..	..	..	..	..	63	141	122
149	42	10	11	..	..	..	..	..	..	..	..	..	..	..	..	..	..	1	..	133	261	123
160	119	57	17	..	..	..	..	..	..	..	..	..	..	..	..	..	..	..	..	150	242	124
159	118	57	17	..	..	..	..	..	..	..	..	..	..	..	..	..	..	..	..	148	241	
1	1	..	..	..	..	..	..	..	..	..	..	..	..	..	..	..	..	..	..	2	1	
105	11	21	9	..	..	..	..	..	..	..	..	..	..	..	..	..	..	11	..	85	216	125

जनगणना का प्राथमिक सारांश

स्थानीय कोड नं.	गांव/वार्ड गणना ब्लाक का नाम	गांव का क्षेत्रफल एकड़ में नगर/वार्ड का वर्ग कि.मी.में	आबाद रिहायशी मकानों की संख्या	परिवारों की संख्या	गिने गये व्यक्तियों की कुल संख्या (बेघरबार और संस्थाओं में रहने वालों व्यक्तियों सहित)			अनुसूचित जातियां		अनुसूचित जन-जातियां		साक्षर एवं शिक्षित व्यक्ति		(I-IX) कुल काम करने वाले	
					व्यक्ति	पु.	स्त्री	पु.	स्त्री	पु.	स्त्री	पु.	स्त्री	पु.	स्त्री
1	2	3	4	5	6	7	8	9	10	11	12	13	14	15	16
126	कोतमरा	318.93	70	121	545	257	288	93	103	27	26	89	2	144	71
127	खैरहा	237.63	28	42	177	111	66	43	14	21	15	27	..	53	35
128	चन्दाई	376.80	66	71	377	191	186	112	98	69	17	38	2	103	14
129	जुआडीह	229.48	31	44	196	97	99	41	37	48	53	4	..	54	54
130	बेलपाली	115.13	12	25	119	59	60	..	..	33	35	19	3	29	23
	बेलपाली		8	18	51	26	25	..	..	..	..	13	3	11	9
	भांठापारा		4	7	68	33	35	..	..	33	35	6	..	18	14
131	बोरीद	80.06	..	..	..	..	..	वीरान	..	..	..	..	..	..	..
132	भैंजनार	157.58	31	50	193	103	90	1	..	95	78	5	3	67	54
133	रांपागुला	564.14	115	161	708	334	374	114	110	58	66	84	10	196	30
	रांपागुला		98	138	584	276	308	114	110	..	..	80	10	163	22
	खड़िया पारा		12	17	99	47	52	..	..	47	52	3	..	26	4
	तेन्दू भांठा		5	6	25	11	14	..	..	11	14	1	..	7	4
134	सराईपाली	233.77	33	59	248	124	124	14	15	32	23	21	3	77	13
	सराईपाली		19	32	138	67	71	..	..	12	5	5	1	43	6
	गौटिया पारा		13	26	96	47	49	14	15	20	18	11	2	27	7
	भौवार पारा		1	1	14	10	4	..	..	..	..	5	..	7	..
135	अचानकपाली	459.25	82	91	410	200	210	42	34	106	119	41	16	108	3
136	करमीपाली	324.57	32	39	191	90	101	11	12	33	37	26	7	57	29
137	खम्हारपाली	211.86	24	28	129	61	68	5	6	15	17	5	..	34	32
138	गंधराचुवा	311.13	85	101	370	173	197	35	38	75	83	38	10	114	62
	गंधराचुवा		11	11	74	35	39	1	1	28	31	5	..	21	8
	चटरी डीपा		23	28	140	70	70	18	16	33	35	10	1	42	24
	नवा डीह		51	62	156	68	88	16	21	14	17	23	9	51	30
139	गोमडा	216.76	20	31	133	68	65	..	..	59	60	7	..	45	32
	गोमडा		17	28	124	63	61	..	..	58	59	6	..	42	30
	खाल्हे पारा		3	3	9	5	4	.	..	1	1	1	..	3	2
140	घठोरा	325.79	30	49	261	123	138	20	21	67	79	26	4	81	30
141	टमटोरा	276.08	43	63	254	128	126	42	41	63	56	39	15	79	46
	टमटोरा		40	55	234	118	116	36	36	59	51	36	15	70	38
	जोरी डीपा		3	8	20	10	10	6	5	4	5	3	..	9	8
142	दमदरहा	343.43	39	45	214	111	103	10	13	26	26	17	2	64	21
	दमदरहा		30	33	170	90	80	8	12	16	12	17	2	53	15
	डीपापारा		9	12	44	21	23	2	1	10	14	..	..	11	6
143	दवगांव	341.92	28	43	197	109	88	42	31	35	34	31	2	63	30
144	नावापाली	148.50	21	25	109	48	61	2	2	44	58	1	..	30	33
	नावापाली		15	18	85	36	49	2	2	34	47	1	..	22	26
	डीपा पारा		6	7	24	12	12	..	..	10	11	..	..	8	7
145	पठारीपाली	359.40	37	55	274	137	137	20	25	66	68	29	9	77	23
146	पिपरदा	268.49	33	52	268	129	139	42	41	42	44	33	13	80	39
147	बगबन्ध	164.00	15	20	76	41	35	4	6	37	29	1	..	25	25
148	बोहराबहाल	138.15	15	25	118	58	60	8	9	37	40	1	..	39	19
149	माजरमाठी	345.17	62	87	412	204	208	67	68	50	50	56	15	110	76
150	रामटेक	410.88	60	80	359	173	186	13	11	50	35	62	31	111	67

काम करने वाले																						
I		II		III		IV		V(a)		V(b)		VI		VII		VIII		IX		X काम न करने वाले		
पु.	स्त्री	पु.	स्त्री	पु.	स्त्री	पु.	स्त्री	पु.	स्त्री	पु.	स्त्री	पु.	स्त्री	पु.	स्त्री	पु.	स्त्री	पु.	स्त्री	पु.	स्त्री	स्थानीय कोड नं.
17	18	19	20	21	22	23	24	25	26	27	28	29	30	31	32	33	34	35	36	37	38	1
107	36	29	35	..	..	..	..	3	..	..	..	..	..	1	..	..	..	4	..	113	217	126
17	13	36	22	..	..	..	..	..	..	..	..	..	..	..	..	..	..	..	..	58	31	127
97	10	4	4	..	..	..	..	1	..	..	..	1	..	..	..	..	..	..	..	88	172	128
47	45	7	9	..	..	..	..	..	..	..	..	..	..	..	..	..	..	..	..	43	45	129
26	20	..	3	..	..	..	..	2	..	..	..	..	..	..	..	..	..	1	..	30	37	130
9	9	..	..	..	..	..	..	2	..	..	..	..	..	..	..	..	..	..	..	15	16	
17	11	..	3	..	..	..	..	..	..	..	..	..	..	..	..	..	..	1	..	15	21	
..	..	..	..	..	..	..	..	..	..	वीरान	..	..	..	..	..	..	..	..	..	..	..	131
24	21	43	33	..	..	..	..	..	..	..	..	..	..	..	..	..	..	..	..	36	36	132
149	11	42	19	..	..	..	..	..	..	1	..	..	..	..	..	..	..	4	..	138	344	133
122	9	36	13	..	..	..	..	..	..	1	..	..	..	..	..	..	..	4	..	113	286	
22	..	4	4	..	..	..	..	..	..	..	..	..	..	..	..	..	..	..	..	21	48	
5	2	2	2	..	..	..	..	..	..	..	..	..	..	..	..	..	..	..	..	4	10	
52	4	23	9	1	..	..	..	..	..	..	..	..	..	..	..	..	..	1	..	47	111	134
33	3	10	3	..	..	..	..	..	..	..	..	..	..	..	..	..	..	..	..	24	65	
12	1	13	6	1	..	..	..	..	..	..	..	..	..	..	..	..	..	1	..	20	42	
7	..	..	..	..	..	..	..	..	..	..	..	..	..	..	..	..	..	..	..	3	4	
18	2	77	1	..	..	..	..	11	..	..	..	..	..	..	..	..	..	2	..	92	207	135
26	..	26	28	3	..	..	..	1	1	..	..	..	..	..	..	..	..	1	..	33	72	136
18	13	11	16	1	..	..	..	2	3	..	..	..	..	..	..	..	..	2	..	27	36	137
54	11	52	48	..	..	..	..	5	3	..	..	1	..	..	..	..	..	2	..	59	135	138
13	1	8	7	..	..	..	..	..	..	..	..	..	..	..	..	..	..	..	..	14	31	
21	10	18	14	..	..	..	..	2	..	..	..	..	..	..	..	..	..	1	..	28	46	
20	..	26	27	..	..	..	..	3	3	..	..	1	..	..	..	..	..	1	..	17	58	
38	28	3	4	3	..	..	..	..	..	..	..	..	..	1	..	..	..	..	..	23	33	139
37	27	2	3	2	..	..	..	..	..	..	..	..	..	1	..	..	..	..	..	21	31	
1	1	1	1	1	..	..	..	..	..	..	..	..	..	..	..	..	..	..	..	2	2	
61	6	12	19	..	..	..	..	5	5	..	..	..	..	2	..	..	..	1	..	42	108	140
40	7	34	39	2	..	..	..	..	..	..	..	..	..	1	..	..	..	2	..	49	80	141
40	7	26	31	2	.	..	..	..	..	..	..	..	..	..	..	.	..	2	..	48	78	
..	..	8	8	..	..	..	..	..	..	..	..	..	..	1	..	..	..	..	..	1	2	
33	5	22	14	..	..	..	..	2	1	..	..	..	1	4	..	..	..	3	..	47	82	142
31	5	14	8	..	..	..	..	2	1	..	..	..	1	4	..	..	..	2	..	37	65	
2	..	8	6	..	..	..	..	..	..	..	..	..	..	..	..	..	..	1	..	10	17	
33	1	10	12	..	..	..	..	18	17	..	..	..	..	1	..	..	..	1	..	46	58	143
24	27	4	5	..	..	..	..	..	..	..	..	..	..	1	1	..	..	1	..	18	28	144
18	22	2	3	..	..	..	..	..	..	..	..	..	..	1	1	..	..	1	..	14	23	
6	5	2	2	..	..	..	..	..	..	..	..	..	..	..	..	..	..	..	..	4	5	
37	3	34	20	1	..	..	..	5	..	..	..	..	..	..	..	..	..	..	..	60	114	145
37	1	38	37	..	..	..	..	..	..	2	..	..	..	..	1	..	..	3	..	49	100	146
16	19	8	6	..	..	..	..	..	..	..	.	..	..	..	..	..	..	1	..	16	10	147
22	6	17	13	..	..	..	..	..	..	..	..	..	..	..	..	..	..	..	..	19	41	148
36	2	64	67	2	..	..	..	5	6	..	..	..	..	2	1	..	..	1	..	94	132	149
40	9	63	56	1	..	..	..	4	2	..	..	..	..	..	..	..	..	3	..	62	119	150

जनगणना का प्राथमिक सारांश

स्थानीय कोड नं.	गांव/वार्ड गणना ब्लाक का नाम	गांव का क्षेत्रफल एकड़ में नगर/वार्ड का वर्ग कि.मी.में	आबाद रिहायशी मकानों की संख्या	परिवारों की संख्या	गिने गये व्यक्तियों की कुल संख्या (बेघरबार और संस्थाओं में रहने वाली व्यक्तियों सहित)			अनुसूचित जातियां		अनुसूचित जन-जातियां		साक्षर एवं शिक्षित व्यक्ति		(I-IX) कुल काम करने वाले	
					व्यक्ति	पु.	स्त्री	पु.	स्त्री	पु.	स्त्री	पु.	स्त्री	पु.	स्त्री
1	2	3	4	5	6	7	8	9	10	11	12	13	14	15	16
	राम टेक		57	77	342	165	177	13	11	50	35	61	31	105	63
	कोहार डीपा		3	3	17	8	9	..	..	..	..	1	..	6	4
151	लुरका	48.56	10	11	63	31	32	..	..	30	32	2	..	16	17
152	सराईपाली	361.50	20	27	144	71	73	13	15	45	44	2	..	40	30
	सराईपाली		15	22	123	60	63	13	15	36	38	2	..	33	28
	डीपा पारा		5	5	21	11	10	..	..	9	6	..	..	7	2
153	अमलीपाली	272.34	51	69	335	164	171	65	78	44	41	47	3	96	57
	अमलीपाली		39	52	257	125	132	40	51	35	33	43	2	71	34
	चमरा पारा		2	3	21	12	9	5	5	7	4	1	..	6	4
	डीपा पारा		10	14	57	27	30	20	22	2	4	3	1	19	19
154	कनकबीरा	475.33	57	70	353	177	176	11	12	92	94	35	4	99	91
155	खरवानी छोटे	568.83	55	75	409	194	215	44	56	59	61	58	20	121	49
	खरवानी छोटे		34	50	281	136	145	31	36	36	34	44	19	82	25
	डीपा पारा		21	25	128	58	70	13	20	23	27	14	1	39	24
156	घोराघाटी	157.39	13	14	74	37	37	9	13	9	6	5	..	20	14
157	छातादेई	695.20	95	132	609	296	313	17	15	99	106	96	11	173	34
	छातादेई		72	104	491	235	256	17	15	59	63	94	11	134	31
	डीपा पारा		23	28	118	61	57	..	..	40	43	2	..	39	3
158	छिचपानी	137.77	6	8	39	17	22	4	8	9	12	1	..	13	7
159	झलमला	227.29	12	18	91	41	50	2	2	14	17	9	3	27	5
160	तेन्दुवा	266.19	42	54	245	122	123	24	23	40	41	43	3	78	35
	तेन्दुवा		19	26	127	60	67	..	..	13	17	28	3	38	9
	डीपा पारा		23	28	118	62	56	24	23	27	24	15	..	40	26
161	नरगीखोल	80.32	10	12	64	33	31	..	..	32	30	..	..	17	15
162	पाकरडीह	195.06	33	46	199	101	98	19	17	38	38	21	1	63	13
	पाकरडीह		32	43	189	95	94	13	13	38	38	21	1	59	11
	गांडा पारा		1	3	10	6	4	6	4	..	..	..	..	4	2
163	बनहर	321.69	40	58	330	170	160	49	39	37	42	74	24	97	30
164	भांटा कोना	159.60	24	31	156	83	73	14	15	65	51	13	1	42	11
	भांटा कोना		22	29	145	77	68	9	11	65	51	12	1	38	8
	गांडा पारा		2	2	11	6	5	5	4	..	..	1	..	4	3
165	रोहिना पाली	394.20	58	88	390	189	201	20	15	61	72	47	11	141	80
	रोहिना पाली		24	33	149	76	73	9	9	10	12	27	5	56	25
	सौरा पारा		34	55	241	113	128	11	6	51	60	20	6	85	55
166	सरियादरहा	156.66	34	47	203	102	101	..	..	14	13	13	1	69	62
167	सेन्धमाल	74.10	2	4	29	16	13	..	..	6	6	5	..	9	1
168	सेमरापाली	344.60	45	74	382	184	198	13	19	63	65	31	13	104	98
169	कपरतुंगा	580.15	134	134	598	275	323	19	23	123	143	103	38	166	11
170	कोर्राघानी	70.67	11	13	56	30	26	..	..	3	2	1	1	21	14
171	झिलगीटार	601.39	81	121	542	279	263	..	..	..	..	60	12	163	139
172	डोमाडीह	315.69	65	66	357	194	163	..	..	..	..	85	6	106	89
173	देवसर	78.43	..	..	..	..	..	बीरान	..	..	..	..	..	..	..
174	परसदा	474.70	42	76	368	183	185	8	10	10	9	76	24	108	64
175	परसकोल	416.34	64	89	424	195	229	..	..	..	..	81	34	118	66

काम करने वाले																					
I		II		III		IV		V(a)		V(b)		VI		VII		VIII		IX		X काम न करने वाले		स्थानीय कोड नं.
पु.	स्त्री	पु.	स्त्री	पु.	स्त्री	पु.	स्त्री	पु.	स्त्री	पु.	स्त्री	पु.	स्त्री	पु.	स्त्री	पु.	स्त्री	पु.	स्त्री	पु.	स्त्री	
17	18	19	20	21	22	23	24	25	26	27	28	29	30	31	32	33	34	35	36	37	38	1
40	9	61	54	1	..	..	..	..	..	..	..	..	..	..	..	..	..	3	..	60	114	
..	..	2	2	..	..	..	..	4	2	..	..	..	..	..	..	..	..	..	..	2	5	
15	16	1	1	..	..	..	..	..	..	..	..	..	..	..	..	..	..	..	..	15	15	151
32	12	7	18	..	..	..	..	..	..	..	..	..	..	..	..	..	..	1	..	31	43	152
26	10	6	18	..	..	..	..	..	..	..	..	..	..	..	..	..	..	1	..	27	35	
6	2	1	..	..	..	..	..	..	..	..	..	..	..	..	..	..	..	..	..	4	8	
40	8	46	44	..	..	..	..	4	3	1	2	1	..	2	..	..	..	2	..	68	114	153
35	6	27	23	..	..	..	..	3	3	1	2	1	..	2	..	..	..	2	..	54	98	
2	2	3	2	..	..	..	..	1	..	..	..	..	..	..	..	..	..	..	..	6	5	
3	..	16	19	..	..	..	..	..	..	..	..	..	..	..	..	..	..	..	..	8	11	
61	62	25	23	3	..	..	..	4	3	1	2	2	1	..	..	..	..	3	..	78	85	154
49	1	68	45	..	..	..	..	2	2	..	..	..	..	1	1	..	..	1	..	73	166	155
40	1	38	21	..	..	..	..	2	2	..	..	..	..	1	1	..	..	1	..	54	120	
9	..	30	24	..	..	..	..	..	..	..	..	..	..	..	..	..	..	..	..	19	46	
12	7	8	7	..	..	..	..	..	..	..	..	..	..	..	..	..	..	..	..	17	23	156
95	1	74	29	..	..	..	..	2	3	..	1	..	..	1	..	..	..	1	..	123	279	157
91	1	41	26	..	..	..	..	1	3	..	1	..	..	..	..	..	..	1	..	101	225	
4	..	33	3	..	..	..	..	1	..	..	..	..	..	1	..	..	..	..	..	22	54	
8	2	5	5	..	..	..	..	..	..	..	..	..	..	..	..	..	..	..	..	4	15	158
17	..	10	5	..	..	..	..	..	..	..	..	..	..	..	..	..	..	..	..	14	45	159
45	8	26	25	..	..	..	..	7	1	..	..	..	..	..	1	..	..	..	..	44	88	160
31	3	..	4	..	..	..	..	7	1	..	..	..	..	..	1	..	..	..	..	22	58	
14	5	26	21	..	..	..	..	..	..	..	..	..	..	..	..	..	..	..	..	22	30	
15	12	2	3	..	..	..	..	..	..	..	..	..	..	..	..	..	..	..	..	16	16	161
34	4	26	9	..	..	..	..	..	..	1	..	..	..	2	..	..	..	..	..	38	85	162
32	4	24	7	..	..	..	..	..	:	1	..	..	..	2	..	..	..	..	..	36	83	
2	..	2	2	..	..	..	..	..	..	..	..	..	..	..	..	..	..	..	..	2	2	
47	4	46	26	..	..	..	..	1	..	..	..	..	..	..	..	..	..	3	..	73	130	163
36	6	5	5	1	..	..	..	..	..	..	..	..	..	..	..	..	..	..	..	41	62	164
35	5	2	3	1	..	..	..	..	..	..	..	..	..	..	..	..	..	..	..	39	60	
1	1	3	2	..	..	..	..	..	..	..	..	..	..	..	..	..	..	..	..	2	2	
70	18	65	57	..	..	..	..	1	3	1	2	..	..	..	..	..	..	4	..	48	121	165
39	12	14	12	..	..	..	..	1	..	1	1	..	..	..	..	..	..	1	..	20	48	
31	6	51	45	..	..	..	..	..	3	..	1	..	..	..	..	..	..	3	..	28	73	
14	3	3	3	..	..	..	..	52	56	..	..	..	..	..	..	..	..	..	..	33	39	166
8	..	1	1	..	..	..	..	..	..	..	..	..	..	..	..	..	..	..	..	7	12	167
55	50	46	47	..	..	..	..	2	1	..	..	..	..	..	..	..	..	1	..	80	100	168
1 9	6	39	2	1	..	..	..	3	2	..	..	..	..	1	1	..	..	3	..	109	312	169
16	..	5	14	..	..	..	..	..	..	..	..	..	..	..	..	..	..	..	..	9	12	170
105	98	51	37	..	..	..	..	4	4	..	..	..	..	..	..	..	..	3	..	116	124	171
78	74	26	15	..	..	..	..	..	..	..	..	..	..	..	..	..	..	2	..	88	74	172
..	..	..	..	..	..	..	..	..	..	..	वीरान	..	..	..	..	..	..	..	..	..	..	173
59	2	49	62	..	..	..	..	..	..	..	..	..	..	..	..	..	..	..	..	75	121	174
72	5	42	59	..	..	..	..	2	2	..	..	..	..	..	..	..	..	2	..	77	163	175

जनगणना का प्राथमिक सारांश

स्थानीय कोड नं.	गांव/वार्ड गणना ब्लाक का नाम	गांव का क्षेत्रफल एकड़ में नगर/वार्ड का वर्ग कि.मी.में	आबाद रिहायशी मकानों की संख्या	परिवारों की संख्या	गिने गये व्यक्तियों की कुल संख्या (बेघरबार और संस्थाओं में रहने वालों व्यक्तियों सहित)			अनुसूचित जातियां		अनुसूचित जन-जातियां		साक्षर एवं शिक्षित व्यक्ति		(I-IX) कुल काम करने वाले	
					व्यक्ति	पु.	स्त्री	पु.	स्त्री	पु.	स्त्री	पु.	स्त्री	पु.	स्त्री
1	2	3	4	5	6	7	8	9	10	11	12	13	14	15	16
176	बरगांव	91.13	..	..	..	..	..	वीरान	..	..	..	..	..	..	..
177	बरपाली	134.38	..	..	..	..	..	वीरान	..	..	..	..	..	..	..
178	बुदेली	346.24	115	120	564	262	302	37	40	25	27	100	31	162	80
179	भालूगानी	202.54	25	25	124	59	65	..	..	52	57	4	..	30	1
180	मलदा	743.37	158	161	735	366	369	..	..	..	..	128	47	211	54
	मलदा		139	139	627	309	318	..	..	..	..	110	41	182	51
	कांसा		19	22	108	57	51	..	..	..	..	18	6	29	3
181	आमाकोनी	174.18	23	33	139	73	66	2	2	12	11	10	1	37	3
182	कान्दुरपाली	263.19	20	34	164	77	87	13	20	28	25	11	5	46	..
183	खैरझिठी	254.13	16	17	116	53	63	19	15	5	5	15	..	33	11
184	गोड़ा	685.26	173	256	926	447	479	121	116	24	34	106	11	284	39
185	टांगर	442.61	42	52	272	134	138	1	3	15	13	60	11	86	31
186	टांडापाली	146.35	1	1	2	1	1	1	1	..	..	..	..	1	..
187	तिलाईपाली	183.71	17	26	126	58	68	9	5	5	10	8	2	37	..
188	बटाऊपाली	394.35	51	67	298	156	142	28	26	39	37	46	8	81	24
	बटाऊपाली		36	50	217	114	103	26	22	31	32	30	7	62	12
	सड़कपारा		15	17	81	42	39	2	4	8	5	16	1	19	12
189	बघनपुर	201.96	28	51	218	99	119	29	33	9	10	37	4	66	39
190	बैगिनडीह	287.33	21	27	118	61	57	7	3	26	19	14	3	43	15
	बैगिनडीह		18	24	100	51	49	7	3	18	13	13	3	37	15
	कटेल		3	3	18	10	8	..	..	8	6	1	..	6	..
191	भिगखोलिया	56.55	11	11	63	34	29	22	19	3	3	4	..	20	..
192	रेंगालमुड़ा	300.11	59	67	299	142	157	16	15	48	55	10	5	96	48
	रेंगालमुड़ा		47	53	250	118	132	10	9	30	36	10	5	77	30
	विझवार पारा		12	14	49	24	25	6	6	18	19	..	..	19	18
193	सालर	586.74	62	88	421	216	205	15	9	51	47	59	12	113	47
	सालर		46	69	323	162	161	15	9	29	30	49	11	90	33
	डीपा पारा		16	19	98	54	44	..	..	22	17	10	1	23	14
194	हसौद	321.82	35	52	284	145	139	19	21	49	45	43	5	82	33
195	कंवलाझर	339.66	31	53	254	124	130	2	1	108	115	11	..	86	85
	कंवलाझर		23	42	185	91	94	2	1	81	86	8	..	62	60
	बैराग भांठा		8	11	69	33	36	..	..	27	29	3	..	24	25
196	चंवरपुर	129.67	33	41	204	99	105	36	37	45	47	40	6	58	33
197	झरपडीह	233.21	35	83	323	152	171	11	13	78	89	35	6	105	10
198	बरदरहा	181.46	25	38	164	83	81	13	12	10	5	10	1	54	44
	बरदरहा		18	29	123	66	57	10	9	10	5	9	1	43	33
	डीपा पारा		7	9	41	17	24	3	3	..	..	1	..	11	11
199	विशालपुर	131.44	14	18	85	47	38	29	23	5	1	7	..	24	..
200	सहसपुर	509.61	53	70	294	148	146	14	18	19	17	41	4	91	8
	सहसपुर		32	48	199	97	102	13	18	17	14	27	3	63	7
	बाबा डेरा		21	22	95	51	44	1	..	2	3	14	1	28	1
201	सारंगढ़	3,216.85	217	258	1,232	634	598	238	229	112	127	167	28	345	43
	गदहा भांठा		14	17	109	59	50	16	13	..	..	35	8	31	4
	भांठा पारा (बरेंज)		10	10	70	30	40	18	26	2	5	9	1	15	3

सारंगढ़ तहसील

काम करने वाले																						
I		II		III		IV		V(a)		V(b)		VI		VII		VIII		IX		X काम न करने वाले		
पु.	स्त्री	पु.	स्त्री	पु.	स्त्री	पु.	स्त्री	पु.	स्त्री	पु.	स्त्री	पु.	स्त्री	पु.	स्त्री	पु.	स्त्री	पु.	स्त्री	पु.	स्त्री	स्थानीय कोड नं.
17	18	19	20	21	22	23	24	25	26	27	28	29	30	31	32	33	34	35	36	37	38	1
..	..	..	..	..	..	..	..	..	वीरान	..	..	..	..	..	..	..	..	..	..	..	..	176
..	..	..	..	..	..	..	..	..	वीरान	..	..	..	..	..	..	..	..	..	..	..	..	177
72	5	73	66	..	..	..	..	7	7	2	..	1	..	1	1	..	..	6	1	100	222	178
26	..	4	..	..	..	..	..	..	1	..	..	..	..	..	..	..	..	..	..	29	64	179
106	8	83	43	3	..	..	..	1	..	..	..	..	..	8	3	..	..	10	..	155	315	180
89	8	73	40	3	..	..	..	1	..	..	..	..	..	8	3	..	..	8	..	127	267	
17	..	10	3	..	..	..	..	..	..	..	..	..	..	..	..	..	..	2	..	28	48	
18	2	19	1	..	..	..	..	..	..	..	..	..	..	..	..	..	..	..	..	36	63	181
12	..	33	..	..	..	..	..	..	..	..	..	..	..	..	..	..	..	1	..	31	87	182
22	1	8	9	2	1	..	..	..	..	..	..	..	..	..	..	..	..	1	..	20	52	183
157	30	109	8	10	..	..	..	4	..	..	..	..	..	..	1	1	..	3	..	163	440	184
50	2	25	22	5	..	..	..	2	1	2	2	..	..	1	2	..	..	1	2	48	107	185
1	..	..	..	..	..	..	..	..	..	..	..	..	..	..	..	..	..	..	..	..	1	186
20	..	16	..	..	..	..	..	..	..	..	..	..	..	..	..	..	..	1	..	21	68	187
3	3	37	17	3	..	..	..	1	3	..	..	..	..	3	1	..	..	2	..	75	118	188
34	3	24	5	1	..	..	..	1	3	..	..	..	..	..	1	..	..	2	..	52	91	
1	..	13	12	2	..	..	..	..	..	..	..	..	..	3	..	..	..	..	..	23	27	
26	1	32	28	2	1	..	..	5	5	1	..	..	..	..	1	..	..	..	3	33	80	189
19	..	22	15	..	..	..	..	..	..	..	..	..	..	..	..	..	..	2	..	18	42	190
13	..	22	15	..	..	..	..	..	..	..	..	..	..	..	..	..	..	2	..	14	34	
6	..	..	..	..	..	..	..	..	..	..	..	..	..	..	..	..	..	..	..	4	8	
5	..	12	..	1	..	..	..	2	..	..	..	..	..	..	..	..	..	..	..	14	29	191
37	3	48	42	6	1	..	..	3	2	..	..	..	..	..	..	..	..	2	..	46	109	192
37	3	31	24	5	1	..	..	2	2	..	..	..	..	..	..	..	..	2	..	41	102	
..	..	17	18	1	..	..	..	1	..	..	..	..	..	..	..	..	..	..	..	5	7	
44	1	49	41	2	..	..	..	3	1	4	2	1	..	4	2	1	..	5	..	103	158	193
43	1	37	28	..	..	..	..	1	..	3	2	..	..	1	2	..	..	5	..	72	128	
1	..	12	13	2	..	..	..	2	1	1	..	1	..	3	..	1	..	..	..	31	30	
49	1	30	31	..	..	..	..	2	1	..	..	..	..	..	..	..	..	1	..	63	106	194
24	3		82	12	..	..	..	..	..	1	..	..	..	..	..	..	..	1	..	38	45	195
24	3	28	57	8	..	..	..	..	..	1	..	..	..	..	..	..	..	1	..	29	34	
..	..	20	25	4	..	..	..	..	..	..	..	..	..	..	..	..	..	..	..	9	11	
27	1		31	5	1	..	..	2	..	1	..	..	..	..	..	..	..	2	..	41	72	196
93	4	10	6	..	..	..	..	1	..	..	..	..	..	1	..	..	..	..	..	47	161	197
40	2	11	42	1	..	..	..	1	..	..	..	..	..	..	..	..	..	1	..	29	37	198
30	2	11	31	1	..	..	..	..	..	..	..	..	..	..	..	..	..	1	..	23	24	
10	..	..	11	..	..	..	..	1	..	..	..	..	..	..	..	..	..	..	..	6	13	
19	..	4	..	..	..	..	..	..	..	..	..	..	..	1	..	..	..	..	..	23	38	199
24	2	36	6	..	..	..	..	9	..	4	..	1	..	9	..	..	..	8	..	57	138	200
11	2	30	5	..	..	..	..	9	..	3	..	1	..	7	..	..	..	2	..	34	95	
13	..	6	1	..	..	..	..	..	..	1	..	..	..	2	..	..	..	6	..	23	43	
192	10	115	32	1	..	..	..	13	..	5	..	7	..	1	..	..	..	11	1	289	555	201
22	..	6	4	..	..	..	..	..	..	..	..	..	..	..	..	..	..	3	..	28	46	
9	..	6	3	..	..	..	..	..	..	..	..	..	..	..	..	..	..	..	..	15	37	

जनगणना का प्राथमिक सारांश

स्थानीय कोड नं.	गांव/वार्ड गणना ब्लाक का नाम	गांव का क्षेत्रफल एकड़ में नगर/वार्ड का वर्ग कि.मी.में	आबाद रिहायशी मकानों की संख्या	परिवारों की संख्या	गिने गये व्यक्तियों की कुल संख्या (बेघरबार और संस्थाओं में रहने वालों व्यक्तियों सहित)			अनुसूचित जातियां		अनुसूचित जन-जातियां		साक्षर एवं शिक्षित व्यक्ति		(I-IX) कुल काम करने वाले	
					व्यक्ति	पु.	स्त्री	पु.	स्त्री	पु.	स्त्री	पु.	स्त्री	पु.	स्त्री
1	2	3	4	5	6	7	8	9	10	11	12	13	14	15	16
	धांगड़ पारा		22	31	154	77	77	46	50	32	27	9	..	44	10
	टेंगना पाली		33	46	235	125	110	80	71	4	3	15	..	63	8
	रानी सागर		46	50	184	100	84	22	27	1	2	41	11	52	5
	बर पाली		8	8	45	24	21	..	..	..	..	4	1	14	2
	बूटी पारा		36	43	182	86	96	..	..	46	43	31	4	47	4
	तुरी पारा		10	10	35	16	19	7	11	..	..	..	..	11	1
	वीरसिंह डीह		28	33	159	80	79	13	9	26	47	22	3	47	4
	बाबा पारा		10	10	59	37	22	36	22	1	..	1	..	21	2
	कुशाल नगर		..	..	..	बाह्य वृद्धि क्षेत्र के रूप में सारंगढ़ नगर में सम्मिलित							..	..	..
	घसिया पारा		..	..	..	बाह्य वृद्धि क्षेत्र के रूप में सारंगढ़ नगर में सम्मिलित							..	..	..
	मौहार भांठा		..	..	..	बाह्य वृद्धि क्षेत्र के रूप में सारंगढ़ नगर में सम्मिलित							..	..	..
	प्रताप गंज		..	..	..	बाह्य वृद्धि क्षेत्र के रूप में सारंगढ़ नगर में सम्मिलित							..	..	..
202	कटेला	494.73	92	95	458	236	222	111	93	1	2	107	51	139	57
	कटेला		86	89	425	223	202	111	93	..	..	97	41	130	54
	भांठा पारा		6	6	33	13	20	..	..	1	2	10	10	9	3
203	खम्हारडीह	598.38	93	136	818	408	410	66	63	216	237	115	2	268	93
204	गाताडीह	513.42	64	70	332	160	172	6	7	40	45	37	8	87	8
	गाताडीह		60	66	308	148	160	6	7	32	36	36	8	82	8
	भांठा पारा		4	4	24	12	12	..	..	8	9	1	..	5	..
205	गोड़िहारी	1,000.90	269	362	1,711	845	866	142	152	..	..	140	11	512	76
206	डौकी जोर	199.41	39	48	237	125	112	125	112	..	..	14	1	73	16
207	दलाल	231.05	22	30	150	68	82	8	6	15	20	2	..	43	4
	पुराना बस्ती		5	5	21	10	11	..	..	..	..	1	..	5	1
	नया बस्ती		17	25	129	58	71	8	6	15	20	1	..	38	3
208	दुर्गापाली	189.57	..	..	..	..	..	वीरान	..	..	..	..	..	..	..
209	साल्हे	490.74	87	124	608	280	328	54	54	4	4	97	3	179	14
210	सिरोली	336.71	50	50	267	130	137	5	3	76	97	16	..	72	4
	सिरोली		47	47	248	117	131	5	3	76	97	13	..	67	4
	नूनपानी सरहद		3	3	19	13	6	..	..	..	..	3	..	5	..
211	हरिहरपाला	263.88	..	..	..	..	..	वीरान	..	..	..	..	..	..	..
212	उधरा	270.49	62	104	505	239	266	20	24	103	113	79	5	135	29
213	कुर्रहा	183.05	42	66	422	213	209	194	190	..	..	52	..	106	15
214	कोतरी	440.86	105	128	613	319	294	113	104	26	33	147	32	202	33
215	डुमरडीह	273.87	64	76	357	175	182	128	136	14	14	49	..	96	37
216	पचपेड़ी	353.16	84	115	595	306	289	193	184	84	87	55	3	171	86
217	बासिनबहरा	387.67	41	79	406	205	201	116	101	8	11	45	4	125	41
218	भैंस दैहान	157.62	..	..	..	..	..	वीरान	..	..	..	..	..	..	..
219	भोजपुर	197.22	41	47	247	131	116	74	66	..	..	13	6	81	50
220	रेड़ा	1,131.70	210	301	1,550	806	744	186	152	156	177	338	64	430	139
221	सुलोनी	583.44	82	115	675	328	347	91	110	..	..	54	3	181	86
222	सुन्दराभाठा	135.03	1	1	1	1	..	..	..	..	..	1	..	1	..
223	चिंगरीपाली	209.56	25	25	141	66	75	..	1	13	11	20	1	37	24
224	साराडीह	272.95	40	40	224	116	108	19	19	..	..	19	5	63	57
225	अमेठी	370.88	51	52	263	126	137	15	17	5	5	32	3	74	25

काम करने वाले																				काम न करने वाले		स्थानीय कोड नं.
I		II		III		IV		V(a)		V(b)		VI		VII		VIII		IX		X		
पु.	स्त्री	पु.	स्त्री	पु.	स्त्री	पु.	स्त्री	पु.	स्त्री	पु.	स्त्री	पु.	स्त्री	पु.	स्त्री	पु.	स्त्री	पु.	स्त्री	पु.	स्त्री	
17	18	19	20	21	22	23	24	25	26	27	28	29	30	31	32	33	34	35	36	37	38	1
24	1	0	9	..	..	..	..	..	..	..	..	..	..	..	..	..	..	..	..	33	67	
52	6	9	2	..	..	..	..	..	..	..	..	..	..	..	..	..	..	2	..	62	102	
23	..	9	4	..	..	..	..	6	..	1	..	7	..	1	..	..	..	5	1	48	79	
..	..	11	2	1	..	..	..	2	..	..	..	..	..	..	..	..	..	..	..	10	19	
21	1	22	3	..	..	..	..	..	..	3	..	..	..	..	..	..	..	1	..	39	92	
..	..	7	1	..	..	..	..	4	..	..	..	..	..	..	..	..	..	..	..	5	18	
21	..	24	4	..	..	..	..	1	..	1	..	..	..	..	..	..	..	..	..	33	75	
20	2	1	..	..	..	..	..	..	..	..	..	..	..	..	..	..	..	..	..	16	20	
..	..	..	..	..	..	..	..	बाह्य वृद्धि क्षेत्र के रूप में सारंगढ़ नगर में सम्मिलित								..	..	..	..	..	..	
..	..	..	..	..	..	..	..	बाह्य वृद्धि क्षेत्र के रूप में सारंगढ़ नगर में सम्मिलित								..	..	..	..	..	..	
..	..	..	..	..	..	..	..	बाह्य वृद्धि क्षेत्र के रूप में सारंगढ़ नगर में सम्मिलित								..	..	..	..	..	..	
..	..	..	..	..	..	..	..	बाह्य वृद्धि क्षेत्र के रूप में सारंगढ़ नगर में सम्मिलित								..	..	..	..	..	..	
72	17	52	39	..	..	..	..	..	1	..	..	1	..	..	..	..	..	14	..	97	165	202
72	17	47	36	..	..	..	..	..	1	..	..	..	..	..	..	..	..	11	..	93	148	
..	..	5	3	..	..	..	..	..	..	..	..	1	..	..	..	..	..	3	..	4	17	
157	47	105	45	..	..	..	..	..	..	2	1	..	..	..	..	..	..	4	..	140	317	203
64	3	18	5	..	..	..	..	1	..	..	..	..	..	..	..	..	..	4	..	73	164	204
59	3	18	5	..	..	..	..	1	..	..	..	..	..	..	..	..	..	4	..	66	152	
5	..	..	..	..	..	..	..	..	..	..	..	..	..	..	..	..	..	..	..	7	12	
360	17	99	15	21	16	1	..	1	..	..	10	2	..	..	..	..	..	28	18	333	790	205
42	..	31	16	..	..	..	..	..	..	..	..	..	..	..	..	..	..	..	..	52	96	206
34	4	8	..	..	..	..	..	..	..	..	..	..	..	..	..	..	..	1	..	25	78	207
4	1	1	..	..	..	..	..	..	..	..	..	..	..	..	..	..	..	..	..	5	10	
30	3	7	..	..	..	..	..	..	..	..	..	..	..	..	..	..	..	1	..	20	68	
..	..	..	..	..	..	..	..	..	..	..	वीरान	..	..	..	..	..	..	..	..	..		208
166	14	8	..	..	..	..	..	..	..	..	..	..	..	..	..	..	..	5	..	101	314	209
49	3	21	1	..	..	..	..	..	..	1	..	..	..	..	..	..	..	1	..	58	133	210
44	3	21	1	..	..	..	..	..	..	1	..	..	..	..	..	..	..	1	..	50	127	
5	..	..	..	..	..	..	..	..	..	..	..	..	..	..	..	..	..	..	..	8	6	
..	..	..	..	..	..	..	..	..	..	..	वीरान	..	..	..	..	..	..	..	..	..	..	211
99	16	32	13	..	..	..	..	3	..	..	..	..	..	..	..	..	..	1	..	104	237	212
93	5	11	10	..	..	..	..	..	..	..	..	..	..	..	..	..	..	2	..	107	194	213
113	9	73	17	..	..	..	..	10	7	..	..	..	..	1	..	..	..	5	..	117	261	214
54	11	39	26	..	..	..	..	..	..	..	..	..	..	2	..	..	..	1	..	79	145	215
99	28	68	57	..	..	..	..	..	1	4	..	..	..	..	..	..	..	..	..	135	203	216
70	18	53	23	..	..	..	..	..	..	..	..	..	..	..	..	..	..	2	..	80	160	217
..	..	..	..	..	..	..	..	..	..	..	वीरान	..	..	..	..	..	..	..	..	..	..	218
17	4	62	46	..	..	..	..	1	..	..	..	..	..	..	..	..	..	1	..	50	66	219
264	55	80	44	..	..	..	..	48	38	5	2	1	..	11	..	..	..	21	..	376	605	220
171	84	7	2	..	..	..	..	..	..	1	..	..	..	1	..	..	..	1	..	147	261	221
..	..	..	..	..	..	..	..	..	..	..	..	..	..	1	..	..	..	..	..	..	..	222
32	4	4	20	..	:	..	..	..	..	..	..	..	..	..	..	..	..	1	..	29	51	223
50	21	13	36	..	..	..	..	..	..	..	..	..	..	..	..	..	..	..	..	53	51	224
24	3	43	21	..	..	..	..	1	1	1	..	..	..	..	..	..	..	5	..	52	112	225

जनगणना का प्राथमिक सारांश

स्थानीय कोड नं.	गांव/वार्ड गणना ब्लाक का नाम	गांव का क्षेत्रफल एकड़ में नगर/वार्ड का वर्ग कि.मी.में	आबाद रिहायशी मकानों की संख्या	परिवारों की संख्या	बिने गये व्यक्तियों की कुल संख्या (बेघरबार और संस्थाओं में रहने वालों व्यक्तियों सहित)			अनुसूचित जातियां		अनुसूचित जन-जातियां		साक्षर एवं शिक्षित व्यक्ति		(I-IX) कुल काम करने वाले	
					व्यक्ति	पु.	स्त्री	पु.	स्त्री	पु.	स्त्री	पु.	स्त्री	पु.	स्त्री
1	2	3	4	5	6	7	8	9	10	11	12	13	14	15	16
	अमेठी		48	49	255	122	133	15	17	5	5	29	1	71	25
	कृषि फार्म		3	3	8	4	4	..	..	..	..	3	2	3	..
226	उम्मेदपुर	54.04	4	4	11	6	5	..	..	..	..	..	..	5	2
227	चिखली	489.81	100	101	483	243	240	47	41	52	57	79	20	147	24
228	झारपाली	309.93	52	52	253	123	130	20	22	52	50	50	3	80	15
229	दानसरा	1,141.77	225	335	1,533	742	791	77	103	121	125	346	85	424	137
230	बरभांठा	438.98	67	69	338	171	167	24	20	51	46	40	7	106	4
	डीपा पारा		17	18	60	34	26	19	15	10	8	..	..	23	..
	बर भांठा		50	51	278	137	141	5	5	41	38	40	7	83	4
231	विजेपुर	132.57	20	20	81	42	39	5	5	20	18	9	3	24	18
232	बेलटिकरी	178.52	39	39	181	82	99	36	40	18	25	30	11	49	42
233	बोइरडीह	651.01	125	125	597	300	297	56	59	76	65	120	18	194	163
	बोइरडीह		96	96	482	239	243	42	47	36	28	105	18	145	125
	कोडा पारा		29	29	115	61	54	14	12	40	37	15	..	49	38
234	भंवरपुर	212.30	62	62	334	169	165	112	107	9	18	39	1	109	71
	भंवरपुर		44	44	210	100	110	43	52	9	18	33	1	70	47
	चमरा पारा		18	18	124	69	55	69	55	..	..	6	..	39	24
235	मानिकपुर	339.70	68	79	351	167	184	21	29	47	57	35	3	103	87
	कुधरी डीपा		23	24	92	42	50	7	16	14	16	1	..	26	33
	मानिकपुर		45	55	259	125	134	14	13	33	41	34	3	77	54
236	माधोपाली	528.22	61	64	516	260	256	38	28	34	41	79	6	165	111
237	मुड़पार	663.72	127	127	596	292	304	50	51	45	40	108	25	185	138
	नावाडीह		10	10	40	22	18	..	..	22	18	5	..	16	13
	मुड़पार		103	103	494	239	255	50	51	..	..	93	24	144	112
	जूनाडीह		14	14	62	31	31	..	..	23	22	10	1	25	13
238	अमझर	809.57	109	182	879	439	440	89	88	41	44	192	55	255	113
239	खरवानी बड़े	937.92	117	150	846	426	420	68	58	147	154	145	25	263	155
	खरवानी बड़े		50	63	472	233	239	39	35	72	89	97	21	144	77
	करी डोडी		50	62	182	91	91	13	8	39	34	25	3	53	33
	काशीपुर		10	15	134	70	64	16	15	33	29	14	..	51	36
	औराचाकर		7	10	58	32	26	..	..	3	2	9	1	15	9
240	खैरपाली	271.29	16	26	99	44	55	..	..	23	28	..	..	29	1
241	गातापीढ़ा	197.47	20	31	134	54	80	36	53	9	10	1	..	39	34
242	घठुला बड़े	424.74	76	91	602	275	327	59	79	30	35	82	17	171	120
243	जोगीडीपा	166.77	16	24	117	55	62	10	11	34	38	17	6	40	..
244	झारमुडा	99.12	..	..	..	..	..	वीरान	..	..	..	..	..	..	..
245	फरसवानी	657.28	142	186	829	405	424	23	39	115	109	136	31	259	30
246	बन्धापाली	344.37	51	82	366	178	188	39	39	26	30	38	9	114	11
247	बिछलवा	144.03	..	..	..	..	..	वीरान	..	..	..	..	..	..	..
248	मकरी	124.14	18	28	120	59	61	12	11	47	50	3	..	39	22
249	मौहाढोढ़ा	495.18	75	95	475	244	231	26	31	91	83	115	35	150	107
	मौहाढोढ़ा		40	40	150	79	71	2	6	49	38	18	3	52	47
	डिडही पारा		35	55	325	165	160	24	25	42	45	97	32	98	60
250	लोहारिन डीया	446.67	..	..	..	..	..	वीरान	..	..	..	..	..	..	..

काम करने वाले																						
I		II		III		IV		V(a)		V(b)		VI		VII		VIII		IX		X काम न करने वाले		
पु.	स्त्री	पु.	स्त्री	पु.	स्त्री	पु.	स्त्री	पु.	स्त्री	पु.	स्त्री	पु.	स्त्री	पु.	स्त्री	पु.	स्त्री	पु.	स्त्री	पु.	स्त्री	स्थानीय कोड नं.
17	18	19	20	21	22	23	24	25	26	27	28	29	30	31	32	33	34	35	36	37	38	1
24	3	43	21	..	..	..	..	1	1	1	..	..	..	..	..	..	..	2	..	51	108	-
..	..	..	..	..	..	..	..	..	..	..	..	..	..	..	..	..	..	3	..	1	4	
5	2	..	..	..	..	..	..	..	..	..	..	..	..	..	..	..	..	..	..	1	3	226
53	5	86	17	..	..	..	..	1	2	..	..	..	..	4	..	..	..	3	..	96	216	227
59	2	16	9	..	..	..	..	4	4	..	..	..	..	..	..	..	..	1	..	43	115	228
232	18	117	92	12	1	..	..	16	18	2	..	1	..	23	5	1	..	20	3	318	654	229
66	2	37	1	..	..	..	..	..	1	..	..	..	..	1	..	..	..	2	..	65	163	230
1	..	22	..	..	..	..	..	..	..	..	..	..	..	..	..	..	..	..	..	11	26	
65	2	15	1	..	..	..	..	..	1	..	..	..	..	1	..	..	..	2	..	54	137	
9	8	12	10	..	..	..	..	..	..	..	..	..	..	..	..	..	..	3	..	18	21	231
15	7	31	35	..	..	..	..	..	..	..	..	..	..	2	..	..	..	1	..	33	57	232
104	84	79	78	2	..	..	..	1	..	2	1	..	..	..	..	..	..	6	..	106	134	233
101	82	36	42	2	..	..	..	1	..	2	1	..	..	..	..	..	..	3	..	94	118	
3	2	43	36	..	..	..	..	..	..	..	..	..	..	..	..	..	..	3	..	12	16	
50	27	55	44	..	..	..	..	3	..	..	..	..	..	..	..	..	..	1	..	60	94	234
38	22	28	25	..	..	..	..	3	..	..	..	..	..	..	..	..	..	1	..	30	63	
12	5	27	19	..	..	..	..	..	..	..	..	..	..	..	..	..	..	..	..	30	31	
63	47	40	40	..	..	..	..	..	..	..	..	..	..	..	..	..	..	..	..	64	97	235
1	1	25	32	..	..	..	..	..	..	..	..	..	..	..	..	..	..	..	..	16	17	
62	46	15	8	..	..	..	..	..	..	..	..	..	..	..	..	..	..	..	..	48	80	
89	55	72	56	..	..	..	..	..	..	..	..	..	..	1	..	..	..	3	..	95	145	236
107	56	70	77	1	..	..	..	..	2	..	..	..	..	5	2	..	..	2	1	107	166	237
8	..	8	13	..	..	..	..	..	..	..	..	..	..	..	..	..	..	..	..	6	5	
81	47	57	60	1	..	..	..	..	2	..	..	..	..	3	2	..	..	2	1	95	143	
18	9	5	4	..	..	..	..	..	..	..	..	..	..	2	..	..	..	..	..	6	18	
154	1	89	74	..	..	..	..	8	38	..	..	..	..	..	..	..	..	4	..	184	327	238
128	28	133	127	..	..	..	..	..	..	..	..	..	..	1	..	..	..	1	..	163	265	239
74	18	68	59	..	..	..	..	..	..	..	..	..	..	1	..	..	..	1	..	89	162	
37	4	16	29	..	..	..	..	..	..	..	..	..	..	..	..	..	..	..	..	38	58	
4	..	47	36	..	..	..	..	..	..	..	..	..	..	..	..	..	..	..	..	19	28	
13	6	2	3	..	..	..	..	..	..	..	..	..	..	..	..	..	..	..	..	17	17	
24	..	5	..	..	..	..	..	..	1	..	..	..	..	..	..	..	..	..	..	15	54	240
29	22	10	12	..	..	..	..	..	..	..	..	..	..	..	..	..	..	..	..	15	46	241
112	84	41	30	1	..	..	..	13	5	..	..	..	..	2	1	..	..	2	..	104	207	242
27	..	11	..	..	..	..	..	..	..	..	..	..	..	1	..	..	..	1	..	15	62	243
..	..	..	..	..	..	..	..	..	..	वीरान	..	..	..	..	..	..	..	..	..	..	..	244
120	6	127	23	..	..	..	..	3	1	1	..	..	..	2	..	..	..	6	..	146	394	245
63	..	43	3	..	..	..	..	3	3	..	..	3	4	..	..	..	..	2	1	64	177	246
..	..	..	..	..	..	..	..	..	..	वीरान	..	..	..	..	..	..	..	..	..	..	..	247
23	16	11	6	..	..	..	..	..	..	..	..	..	..	..	..	..	..	..	..	20	39	248
79	41	69	66	..	..	..	..	..	..	2	..	..	..	..	..	..	..	..	..	94	124	249
8	8	42	39	..	..	..	..	..	..	2	..	..	..	..	..	..	..	..	..	27	24	
71	33	27	27	..	..	..	..	..	..	..	..	..	..	..	..	..	..	..	..	67	100	
..	..	..	..	..	..	..	..	..	..	वीरान	..	..	..	..	..	..	..	..	..	..	..	250

जनगणना का प्राथमिक सारांश

स्थानीय कोड नं.	गांव/वार्ड गणना ब्लाक का नाम	गांव का क्षेत्रफल एकड़ में नगर/वार्ड का वर्ग कि.मी.में	आबाद रिहायशी मकानों की संख्या	परिवारों की संख्या	गिने गये व्यक्तियों की कुल संख्या (बेघरबार और संस्थाओं में रहने वालों व्यक्तियों सहित)			अनुसूचित जातियां		अनुसूचित जन-जातियां		साक्षर एवं शिक्षित व्यक्ति		(I-IX) कुल काम करने वाले	
					व्यक्ति	पु.	स्त्री	पु.	स्त्री	पु.	स्त्री	पु.	स्त्री	पु.	स्त्री
1	2	3	4	5	6	7	8	9	10	11	12	13	14	15	16
251	सराईपाली	324.61	42	57	265	123	142	46	46	60	78	28	3	93	52
252	सिंगारपुर	615.96	97	142	753	375	378	70	76	62	60	148	57	232	153
253	अमलीडीपा	480.42	68	112	482	240	242	58	63	129	125	76	6	145	44
254	कपिसदा	781.88	88	129	651	324	327	30	21	141	151	135	29	208	25
	कोड़ापारा		25	29	153	82	71	8	4	23	25	23	2	49	1
	पुरानी बस्ती		63	100	498	242	256	22	17	118	126	112	27	159	24
255	कोसिर	410.48	60	104	470	225	245	16	20	37	36	95	25	143	2
256	केवटिन ढोढ़ी	207.13	14	14	68	33	35	9	9	4	4	10	..	23	1
257	ठाकुरदिया	280.27	72	76	330	172	158	35	38	9	12	57	16	93	7
	पुरानी बस्ती		56	60	255	131	124	26	30	3	5	48	15	67	6
	डीपा पारा		16	16	75	41	34	9	8	6	7	9	1	26	1
258	तामनडीह	249.85	27	32	121	60	61	15	19	5	6	15	10	37	2
259	तुलसीडीह	187.49	13	14	84	44	40	11	8	..	..	11	2	27	1
260	नौरंगपुर	729.10	161	258	1,290	648	642	91	101	91	81	224	73	383	30
261	परसाडीह	435.03	49	64	274	139	135	3	3	24	30	41	11	90	6
262	भीमसेनडीह	356.85	37	54	235	117	118	26	28	27	35	24	2	67	3
263	कटराडीह	529.25	..	..	..	..	..	वीरान	..	..	..	..	..	..	..
264	खर्री	452.27	67	87	461	226	235	90	89	4	11	95	19	142	5
265	बोहारडीह	124.07	24	32	129	63	66	..	..	11	10	4	..	40	1
266	सिघनपुर	347.95	40	72	327	160	167	60	58	69	85	22	..	96	2
267	कंवरगुडा	212.91	34	37	148	72	76	6	7	52	56	13	..	34	25
268	खुर्सी	488.20	78	81	431	220	211	174	154	16	14	56	3	127	40
	खुर्सी		68	69	365	180	185	137	131	16	14	46	3	103	37
	डीपा पारा		10	12	66	40	26	37	23	..	..	10	..	24	3
269	गुड़ेलीं	1,021.52	276	277	1,442	699	743	85	80	255	282	210	64	426	172
	गुड़ेली		266	267	1,391	674	717	71	69	250	276	205	62	413	164
	तेन्दू डीपा		10	10	51	25	26	14	11	5	6	5	2	13	8
270	गोडम	618.65	198	198	1,006	491	515	230	228	24	26	168	39	303	128
271	जोगनीपाली	200.12	25	25	115	58	57	29	30	15	16	19	..	36	30
272	ठाकुरपाली	376.68	56	58	283	146	137	31	32	9	10	40	3	80	38
273	धौरा भाठा	360.26	74	74	380	184	196	32	46	13	14	73	28	113	99
274	पठारीपाली	137.22	..	..	..	..	..	वीरान	..	..	..	..	..	..	..
275	बेहराचुवां	169.61	20	21	75	35	40	1	1	33	38	7	1	21	7
276	बंजारी	442.82	110	116	534	262	272	50	59	54	60	130	37	150	41
277	भट्टीउड़ान	171.46	29	29	126	57	69	..	..	42	57	4	..	30	7
278	लालाधुरवा	462.05	93	97	416	202	214	49	56	74	65	60	24	130	104
279	सेन्दुरस	173.18	1	1	1	1	..	..	..	..	..	..	..	1	..
280	सरसरा	396.13	16	16	76	35	41	..	..	34	41	7	..	24	1
281	सोनाडुला	408.51	77	86	341	167	174	53	56	66	71	52	25	103	42
	सोना डुला		71	80	317	157	160	53	56	57	58	52	25	96	39
	जूना डीह		6	6	24	10	14	..	..	9	13	..	..	7	3
282	इच्छा	876.32	67	125	766	371	395	75	78	63	80	144	50	227	113
283	कुघरगढी	1,087.76	42	51	217	108	109	20	15	53	63	21	3	71	7
284	छर्रा	859.89	90	150	867	438	429	268	260	..	..	70	3	279	180

काम करने वाले																				काम न करने वाले		स्थानीय कोड नं.
I		II		III		IV		V(a)		V(b)		VI		VII		VIII		IX		X		
पु.	स्त्री	पु.	स्त्री	पु.	स्त्री	पु.	स्त्री	पु.	स्त्री	पु.	स्त्री	पु.	स्त्री	पु.	स्त्री	पु.	स्त्री	पु.	स्त्री	पु.	स्त्री	
17	18	19	20	21	22	23	24	25	26	27	28	29	30	31	32	33	34	35	36	37	38	1
70	30	23	22	..	..	..	..	..	..	..	..	..	..	..	..	..	..	..	..	30	90	251
123	48	97	100	1	..	..	..	8	4	1	..	..	..	..	..	..	..	2	1	143	225	252
81	7	48	29	2	1	..	..	13	4	..	..	..	..	1	3	..	..	..	..	95	198	253
140	5	61	15	..	..	..	..	2	5	..	..	..	..	..	..	..	..	5	..	116	302	254
26	1	22	..	..	..	..	..	..	..	..	..	..	..	..	..	..	..	1	..	33	70	
114	4	39	15	..	..	..	..	2	5	..	..	..	..	..	..	..	..	4	..	83	232	
86	2	53	..	..	..	..	..	..	..	..	..	..	..	2	..	..	..	2	..	82	243	255
9	..	14	1	..	..	..	..	..	..	..	..	..	..	..	..	..	..	..	..	10	34	256
74	4	17	3	..	..	..	..	..	..	..	..	..	..	..	..	..	..	2	..	79	151	257
55	3	10	3	..	..	..	..	..	..	..	..	..	..	..	..	..	..	2	..	64	118	
19	1	7	..	..	..	..	..	..	..	..	..	..	..	..	..	..	..	..	..	15	33	
28	..	9	2	..	..	..	..	..	..	..	..	..	..	..	..	..	..	..	..	23	59	258
22	1	5	..	..	..	..	..	..	..	..	..	..	..	..	..	..	..	..	..	17	39	259
163	10	186	10	1	..	..	..	11	7	6	1	..	..	3	..	..	..	13	2	265	612	260
59	5	29	..	..	..	..	..	1	1	..	..	..	..	..	..	..	..	1	..	49	129	261
49	2	17	1	1	..	..	..	..	..	..	..	..	..	..	..	..	..	..	..	50	115	262
..	..	..	..	..	..	..	..	..	..	वीरान	..	..	..	..	..	..	..	..	..	..	..	263
99	..	41	5	..	..	..	..	1	..	..	..	..	..	..	..	..	..	1	..	84	230	264
27	..	13	1	..	..	..	..	..	..	..	..	..	..	..	..	..	..	..	..	23	65	265
74	2	20	..	..	..	..	..	..	..	..	..	..	..	..	..	..	..	2	..	64	165	266
23	9	10	16	1	..	..	..	..	..	..	..	..	..	..	..	..	..	..	..	38	51	267
123	35	3	5	..	..	..	..	..	..	..	..	..	..	..	..	..	..	1	..	93	171	268
99	32	3	5	..	..	..	..	..	..	..	..	..	..	..	..	..	..	1	..	77	148	
24	3	..	..	..	..	..	..	..	..	..	..	..	..	..	..	..	..	..	..	16	23	
201	37	191	122	13	6	..	..	5	3	1	1	2	..	1	3	..	..	12	.	273	571	269
200	37	179	114	13	6	..	..	5	3	1	1	2	..	1	3	..	..	12	..	261	553	
1	..	12	8	..	..	..	..	..	..	..	..	..	..	..	..	..	..	..	..	12	18	
216	75	46	31	..	..	..	..	15	17	3	..	4	..	12	3	..	..	7	2	188	387	270
17	13	18	17	..	..	..	..	1	..	..	..	..	..	..	..	..	..	..	..	22	27	271
53	19	18	16	1	..	..	..	1	3	..	..	..	..	..	..	..	..	7	..	66	99	272
70	62	40	37	..	..	..	..	..	..	..	..	..	..	..	..	..	..	3	..	71	97	273
..	..	..	..	..	..	..	..	..	..	वीरान	..	..	..	..	..	..	..	..	..	..	..	274
16	3	4	3	..	..	..	..	1	1	..	..	..	..	..	..	..	..	..	..	14	33	275
103	18	33	19	..	..	..	..	1	3	1	..	..	..	2	1	..	..	10	..	112	231	276
23	1	7	5	..	..	..	..	..	..	..	..	..	..	..	1	..	..	..	..	27	62	277
70	63	51	40	..	..	..	..	5	1	..	..	..	..	..	..	..	..	4	..	72	110	278
..	..	..	..	..	..	..	..	..	..	1	..	..	..	..	..	..	..	..	..	..	..	279
1	..	23	1	..	..	..	..	..	..	..	..	..	..	..	..	..	..	..	..	11	40	280
58	15	41	25	..	..	..	..	2	1	..	..	..	..	..	1	..	..	2	..	64	132	281
52	13	40	24	..	..	..	..	2	1	..	..	..	..	..	1	..	..	2	..	61	121	
6	2	1	1	..	..	..	..	..	..	..	..	..	..	..	..	..	..	..	..	3	11	
107	34	108	69	8	7	..	..	1	3	..	..	..	..	..	..	..	..	3	..	144	282	282
51	..	19	6	..	..	..	..	..	1	..	..	..	..	..	..	..	..	1	..	37	102	283
125	4	139	172	3	..	..	..	9	4	..	..	..	..	2	..	..	..	1	..	159	249	284

जनगणना का प्राथमिक सारांश

स्थानीय कोड नं.	गांव/वार्ड गणना ब्लाक का नाम	गांव का क्षेत्रफल एकड़ में नगर/वार्ड का वर्ग कि.मी. में	आबाद रिहायशी मकानों की संख्या	परिवारों की संख्या	गिने गये व्यक्तियों की कुल संख्या (बेघरबार और संस्थाओं में रहने वाली व्यक्तियों सहित)			अनुसूचित जातियां		अनुसूचित जन-जातियां		साक्षर एवं शिक्षित व्यक्ति		(I-IX) कुल काम करने वाले	
					व्यक्ति	पु.	स्त्री	पु.	स्त्री	पु.	स्त्री	पु.	स्त्री	पु.	स्त्री
1	2	3	4	5	6	7	8	9	10	11	12	13	14	15	16
285	जेवरा	1,040.92	111	169	798	384	414	198	197	54	65	103	11	245	98
	जेवरा		59	101	503	243	260	93	86	41	52	80	9	152	58
	भांठापारा		52	68	295	141	154	105	111	13	13	23	2	93	40
286	टिमरलगा	3,295.39	220	382	1,828	899	929	88	76	228	248	276	83	612	360
	टिमरलगा		212	364	1,740	850	890	50	45	227	247	274	83	579	343
	औरा चक्का		8	18	88	49	39	38	31	1	1	2	..	33	17
287	विश्वासपुर	815.	44	64	258	124	134	24	32	77	80	56	2	81	11
288	मानिकपुर	1,257.16	83	147	746	377	369	56	54	52	55	140	33	239	37
	मानिकपुर		51	100	508	255	253	51	50	19	26	104	29	164	27
	डीपापारा		32	47	238	122	116	5	4	33	29	36	4	75	10
289	छुवारीपाली	1,010.82	76	113	481	234	247	33	35	74	81	92	31	159	47
	छुवारीपाली		71	108	458	221	237	31	33	63	73	92	31	151	43
	धोबनीपाली		5	5	23	13	10	2	2	11	8	..	..	8	4
290	दादरपाली	581.50	38	58	272	121	151	29	41		8	43	6	80	53
291	बरगांव	900.37	178	244	732	351	381	45	50	12	17	107	13	241	85
	बरगांव		168	234	646	309	337	41	45	12	17	96	12	210	79
	डीपापारा		10	10	86	42	44	4	5	.	..	11	1	31	6
292	बिलाईगढ़	1,206.70	130	180	685	339	346	49	49	49	48	75	13	220	62
	बिलाईगढ़		116	162	516	256	260	39	40	49	48	60	0	166	57
	छुहीपाली		14	18	169	83	86	10	9	..	..	15	3	54	5
293	सात्हेओना	1,073.61	251	319	1,047	520	527	71	67	160	161	183	69	302	121
294	कटंगपाली	389.61	48	67	322	157	165	83	83	2	3	38	2	97	3
	डीपापारा		16	30	76	37	39	37	39	..	..	3	..	26	..
	गौटियापारा		32	37	246	120	126	46	44	2	3	35	2	71	3
295	छेलफोंरा	265.55	16	30	139	68	71	10	10	16	23	22	..	47	1
	जूनापारा		9	15	64	31	33	8	8	10	15	9	..	21	1
	नवापारा		7	15	75	37	38	2	2	6	8	13	..	26	..
296	जोतपुर	238.40	..	..	..	..	..	वीरान	..	..	..	..	..	..	..
297	दुलमपुर	127.79	24	42	177	83	94	23	26	7	8	31	4	54	1
298	नौघटा	618.60	120	148	735	366	369	52	30	73	77	112	37	231	69
	जूनापारा		50	55	409	206	203	52	30	20	22	56	29	129	37
	नवापारा		70	93	326	160	166	..	..	53	55	56	8	102	32
299	पिहरा	434.20	93	173	747	381	366	162	166	21	14	157	22	234	20
	जूनपारा		33	73	319	167	152	..	..	14	8	93	17	99	14
	नवापारा		60	100	428	214	214	162	166	7	6	64	5	135	6
300	बांजीपाली	309.74	27	33	142	67	75	4	6	17	17	22	3	46	21
301	बोकरामुडा	304.31	46	60	264	135	129	50	47	22	18	29	..	87	37
302	बोन्दा	930.39	165	233	996	487	509	150	129	30	35	203	53	296	132
303	सुरवापाली	837.41	98	135	623	314	309	46	47	13	9	137	29	212	65
304	कोर्रा	416.97	33	56	265	133	132	..	..	11	14	44	7	88	100
305	चान्दागढ़	120.54	..	..	..	..	वीरान	..	..	..	..	..	..	..	..
306	नदीगांव	558.85	64	98	460	232	228	28	24	9	9	104	39	144	41
307	नवापारा छोटे	219.83	24	33	166	82	84	5	4	4	4	17	7	50	15
	नवापारा छोटे		18	27	134	64	70	5	4	4	4	12	6	40	14

काम करने वाले																						
I		II		III		IV		V(a)		V(b)		VI		VII		VIII		IX		X काम न करने वाले		
पु.	स्त्री	पु.	स्त्री	पु.	स्त्री	पु.	स्त्री	पु.	स्त्री	पु.	स्त्री	पु.	स्त्री	पु.	स्त्री	पु.	स्त्री	पु.	स्त्री	पु.	स्त्री	स्थानीय कोड नं.
17	18	19	20	21	22	23	24	25	26	27	28	29	30	31	32	33	34	35	36	37	38	1
162	56	67	36	3	..	..	..	4	2	..	..	6	3	..	..	..	..	3	1	139	316	285
119	47	21	8	3	..	..	..	2	1	..	..	4	1	..	..	..	..	3	1	91	202	
43	9	46	28	..	..	..	..	2	1	..	..	2	2	..	..	..	..	..	..	48	114	
319	139	255	211	4	1	1	1	9	7	4	..	1	..	8	1	..	..	11	..	287	569	286
290	123	251	210	4	1	1	1	9	7	4	..	1	..	8	1	..	..	11	..	271	547	
29	16	4	1	..	..	..	..	..	..	..	..	..	..	..	..	..	..	..	..	16	22	
67	5	10	1	1	..	..	..	..	..	2	2	..	1	..	2	..	..	1	..	43	123	287
117	10	96	18	2	2	..	..	15	6	..	..	..	..	1	1	1	..	7	..	138	332	288
89	6	61	15	2	2	..	..	9	4	..	..	..	..	..	..	..	..	3	..	91	226	
28	4	35	3	..	..	..	..	6	2	..	..	..	..	1	1	1	..	4	..	47	106	
79	4	67	41	2	..	..	..	3	2	..	..	..	..	..	..	..	..	8	..	75	200	289
75	4	63	37	2	..	..	..	3	2	..	..	..	..	..	..	..	..	8	..	70	194	
4	..	4	4	..	..	..	..	..	..	..	..	..	..	..	..	..	..	..	..	5	6	
53	32	24	21	..	..	..	..	1	..	..	..	..	..	..	..	..	..	2	..	41	98	290
136	2	50	76	48	1	..	..	2	6	2	..	..	..	1	..	..	..	2	..	110	296	291
112	2	44	70	47	1	..	..	2	6	2	..	..	..	1	..	..	..	2	..	99	258	
24	..	6	6	1	..	..	..	..	..	..	..	..	..	..	..	..	..	..	..	11	38	
142	9	71	49	1	..	..	..	1	3	..	..	..	..	..	..	..	..	5	1	119	284	292
97	8	62	45	1	..	..	..	1	3	..	..	..	..	..	..	..	..	5	1	90	203	
45	1	9	4	..	..	..	..	..	..	..	..	..	..	..	..	..	..	..	..	29	81	
146	2	124	103	1	..	..	..	16	11	..	..	..	..	7	1	..	..	8	4	218	406	293
69	1	27	2	..	..	..	..	..	..	..	..	..	..	..	..	..	..	1	..	60	162	294
9	..	17	..	..	..	..	..	..	..	..	..	..	..	..	..	..	..	..	..	11	39	
60	1	10	2	..	..	..	..	..	..	..	..	..	..	..	..	..	..	1	..	49	123	
36	..	9	1	..	..	..	..	..	..	1	..	..	..	..	..	..	..	1	..	21	70	295
14	..	6	1	..	..	..	..	..	..	..	..	..	..	..	..	..	..	1	..	10	32	
22	..	3	..	..	..	..	..	..	..	1	..	..	..	..	..	..	..	..	..	11	38	
..	..	..	..	..	..	..	..	..	..	..	वीरान	..	..	..	..	..	..	..	..	..	..	296
26	1	26	..	..	..	..	..	..	..	1	..	..	..	..	..	..	..	1	..	29	93	297
133	5	77	62	9	1	..	..	9	1	..	..	..	..	..	..	..	..	3	..	135	300	298
70	3	50	34	5	..	..	..	2	..	..	..	..	..	..	..	..	..	2	..	77	166	
63	2	27	28	4	1	..	..	7	1	..	..	..	..	..	..	..	..	1	..	58	134	
182	10	41	3	3	..	..	..	1	3	..	3	..	..	1	1	1	..	5	..	147	346	299
80	8	14	2	3	..	..	..	..	1	..	3	..	..	..	..	1	..	1	..	68	138	
102	2	27	1	..	..	..	..	1	2	..	..	..	..	1	1	..	..	4	..	79	208	
26	1	18	19	..	..	..	..	..	..	..	1	..	..	..	..	..	..	2	..	21	54	300
47	..	38	37	..	..	..	..	1	..	..	..	..	..	..	..	..	..	1	..	48	92	301
163	24	102	93	3	..	..	..	..	13	4	..	..	..	6	2	..	..	18	..	191	377	302
129	7	77	58	..	..	..	..	2	..	..	..	..	..	1	..	..	..	3	..	102	244	303
56	73	32	27	..	..	..	..	..	..	..	..	..	..	..	..	..	..	..	..	45	32	304
..	..	..	..	..	..	..	..	..	..	..	वीरान	..	..	..	..	..	..	..	..	..	..	305
57	11	67	15	9	6	..	..	1	6	..	..	3	..	..	1	..	..	7	2	88	187	306
38	7	11	7	1	1	..	..	..	..	..	..	..	..	..	..	..	..	..	..	32	69	307
29	6	10	7	1	1	..	..	..	..	..	..	..	..	..	..	..	..	..	..	24	56	

जनगणना का प्राथमिक सारांश

स्थानीय कोड नं.	गांव/वार्ड गणना ब्लाक का नाम	गांव का क्षेत्रफल एकड़ में नगर/वार्ड का वर्ग कि.मी.में	आबाद रिहायशी मकानों की संख्या	परिवारों की संख्या	गिने गये व्यक्तियों की कुल संख्या (बेघरबार और संस्थाओं में रहने वालों व्यक्तियों सहित)			अनुसूचित जातियां		अनुसूचित जन-जातियां		साक्षर एवं शिक्षित व्यक्ति		(I-IX) कुल काम करने वाले	
					व्यक्ति	पु.	स्त्री	पु.	स्त्री	पु.	स्त्री	पु.	स्त्री	पु.	स्त्री
1	2	3	4	5	6	7	8	9	10	11	12	13	14	15	16
	नवाडीह		6	6	32	18	14	..	..	..	..	5	1	10	1
308	परसरामपुर	320.68	28	45	205	102	103	..	..	28	25	31	5	69	67
	परसरामपुर		11	22	82	40	42	..	..	11	9	15	2	29	26
	नवाडीह		17	23	123	62	61	..	..	17	16	16	3	40	41
309	बिजेपुर (गिरधारीपाट)	182.68	30	61	352	189	163	5	6	10	6	69	5	106	20
310	बिजेपुर (चिन्तामणीपाट)	216.83	..	..	..	..	..	वीरान	..	..	..	..	..	..	..
311	बुदबुदा	244.99	33	57	243	123	120	36	39	7	16	41	10	81	54
312	भिखमपुर	1,038.68	96	163	603	279	324	83	74	44	44	132	37	182	129
	भिखमपुर		89	150	547	250	297	54	47	44	44	131	37	166	125
	चमरापारा		7	13	56	29	27	29	27	..	..	1	..	16	4
313	रांडीडीह	260.41	34	59	310	154	156	14	12	7	5	12	..	105	100
	रांडीडीह		28	53	264	133	131	14	12	7	5	11	..	90	85
	नवाडीह		6	6	46	21	25	..	..	..	..	1	..	15	15
314	लिप्ती	397.79	41	73	392	197	195	2	6	52	44	72	21	118	37
315	सुरसी	318.27	40	62	330	167	163	12	15	..	..	12	..	118	103
316	सूरजगढ़	160.11	25	61	276	144	132	..	..	8	6	27	3	95	100
317	जयपुर	166.67	3	5	35	18	17	..	..	9	11	4	..	11	3
318	ठेंगागुड़ी	255.26	21	40	237	123	114	22	18	18	21	23	..	82	25
319	तोरा	584.00	61	101	481	234	247	47	49	21	22	77	15	149	71
320	दवगढ़	197.13	..	..	..	..	..	वीरान	..	..	..	..	..	..	..
321	पोरथ	534.37	106	139	567	271	296	45	44	27	40	115	52	179	28
322	बोरिदा	722.09	99	123	645	324	321	39	44	34	34	121	38	202	33
323	लुकापारा	1,131.80	148	233	1,085	526	559	69	68	86	91	222	72	363	114
324	भरतपुर	141.55	.	..	..	..	..	वीरान	..	..	..	..	..	..	..
325	मोहन्दी	439.92	14	15	73	33	40	2	4	..	..	14	..	30	16
326	रामपुर	251.73	13	14	49	29	20	..	..	..	..	1	..	21	17
327	रेबो	725.34	7	7	24	14	10	..	..	..	..	8	..	11	8
328	साँकरा	1,327.29	467	579	2,510	1,242	1,268	68	79	174	179	542	111	787	179
	साँकरा		383	479	1,717	855	862	1	3	141	143	405	97	531	93
	मोहदीपारा		84	100	793	387	406	67	76	33	36	137	14	256	86
329	पुजेरीपाली	179.09	32	49	248	121	127	67	72	..	..	23	2	79	18
330	भठली	1,214.14	131	185	784	387	397	10	10	71	67	73	3	248	7
	भठली		119	163	694	341	353	10	10	58	55	71	2	225	7
	डीपापारा		12	22	90	46	44	..	..	13	12	2	1	23	..
331	राजपुर	373.96	14	21	109	57	52	3	2	2	3	3	..	40	2
332	सरिया	2,197.41	525	714	3,323	1,663	1,660	81	94	371	342	767	299	962	164
	सरिया		401	583	2,616	1,292	1,324	81	94	301	280	574	196	757	157
	गांडापारा		124	131	707	371	336	..	..	70	62	193	103	205	7
333	कन्डोला	686.81	88	137	654	300	354	43	46	80	94	92	29	212	7
334	कान्दुलपाली	685.09	63	89	385	194	191	10	11	4	3	68	8	139	32
335	छेवारीपाली	453.40	62	94	424	216	208	37	32	39	33	94	37	140	5
336	पंचधार	1,171.99	217	338	1,446	688	758	99	93	43	36	235	63	456	222
	पंचधार		192	307	1,289	605	684	80	77	21	19	212	59	400	201
	पादरीडीपा		2	4	18	14	4	7	3	5	1	9	1	7	..

काम करने वाले																				काम न करने वाले		स्थानीय कोड नं.
I		II		III		IV		V(a)		V(b)		VI		VII		VIII		IX		X		
पु.	स्त्री	पु.	स्त्री	पु.	स्त्री	पु.	स्त्री	पु.	स्त्री	पु.	स्त्री	पु.	स्त्री	पु.	स्त्री	पु.	स्त्री	पु.	स्त्री	पु.	स्त्री	
17	18	19	20	21	22	23	24	25	26	27	28	29	30	31	32	33	34	35	36	37	38	1
9	1	1	..	..	..	..	..	..	..	..	..	..	..	..	..	..	..	..	..	8	13	
39	42	28	24	..	..	..	..	..	..	..	1	..	..	..	..	..	..	2	..	33	36	308
14	13	15	12	..	..	..	..	..	..	..	1	..	..	..	..	..	..	..	..	11	16	
25	29	13	12	..	..	..	..	..	..	..	..	..	..	..	..	..	..	2	..	22	20	
68	13	14	3	22	..	..	..	..	..	..	4	..	..	..	..	..	..	2	..	83	143	309
..	..	..	..	..	..	..	..	..	..	..	वीरान	..	..	..	..	..	..	..	..	..	..	310
57	38	16	5	..	..	..	..	7	10	..	..	..	..	..	1	..	..	1	..	42	66	311
93	61	73	57	3	..	..	..	2	5	2	..	..	..	2	2	..	..	7	4	97	195	312
88	60	63	54	3	..	..	..	2	5	1	..	..	..	2	2	..	..	7	4	84	172	
5	1	10	3	..	..	..	..	..	..	1	..	..	..	..	..	..	..	..	..	13	23	
93	89	12	11	..	..	..	..	..	..	..	..	..	..	..	..	..	..	..	..	49	56	313
78	74	12	11	..	..	..	..	..	..	..	..	..	..	..	..	..	..	..	..	43	46	
15	15	..	..	..	..	..	..	..	..	..	..	..	..	..	..	..	..	..	..	6	10	
67	10	42	17	7	4	..	..	..	4	..	..	..	..	..	..	..	..	2	2	79	158	314
106	92	11	10	..	..	..	..	1	1	..	..	..	..	..	..	..	..	..	..	49	60	315
70	72	25	28	..	..	..	..	..	..	..	..	..	..	..	..	..	..	..	..	49	32	316
8	..	3	3	..	..	..	..	..	..	..	..	..	..	..	..	..	..	..	..	7	14	317
59	..	23	25	..	..	..	..	..	..	..	..	..	..	..	..	..	..	..	..	41	89	318
100	3	48	67	..	..	..	..	..	..	..	1	..	..	1	..	..	..	..	..	85	176	319
..	..	..	..	..	..	..	..	..	..	..	वीरान	..	..	..	..	..	..	..	..	..	..	320
104	7	51	19	20	..	..	..	..	1	..	..	..	..	1	..	..	..	3	1	92	268	321
124	11	51	17	9	2	..	..	6	2	2	1	..	..	1	..	1	..	8	..	122	288	322
257	71	90	41	1	..	..	..	5	2	..	..	..	..	2	..	..	..	8	..	163	445	323
..	..	..	..	..	..	..	..	..	..	..	वीरान	..	..	..	..	..	..	..	..	..	..	324
28	..	1	16	..	..	..	..	1	..	..	..	..	..	..	..	..	..	..	..	3	24	325
..	..	21	17	..	..	..	..	..	..	..	..	..	..	..	..	..	..	..	..	8	3	326
6	..	5	8	..	..	..	..	..	..	..	..	..	..	..	..	..	..	..	..	3	2	327
492	26	150	118	33	1	..	..	67	31	2	1	..	..	16	2	..	..	27	..	455	1,089	328
390	23	79	65	..	..	..	..	28	4	..	..	..	..	15	1	..	..	19	..	324	769	
102	3	71	53	33	1	..	..	39	27	2	1	..	..	1	1	..	..	8	..	131	320	
26	..	50	17	..	..	..	..	2	1	..	..	..	..	1	..	..	..	..	..	42	109	329
172	2	55	1	..	..	..	..	12	..	..	..	..	..	3	1	..	..	6	3	139	390	330
165	2	49	1	..	..	..	..	2	..	..	..	..	..	3	1	..	..	6	3	116	346	
7	..	6	..	..	..	..	..	10	..	..	..	..	..	..	..	..	..	..	..	23	44	
30	1	3	1	5	..	..	..	..	..	..	..	1	..	..	..	..	..	1	..	17	50	331
318	12	318	121	3	..	..	..	91	10	16	..	7	..	81	8	4	..	124	13	701	1,496	332
270	12	263	121	2	..	..	..	71	9	15	..	6	..	40	7	3	..	87	8	535	1,167	
48	..	55	..	1	..	..	..	20	1	1	..	1	..	41	1	1	..	37	5	166	329	
146	..	65	7	..	..	..	..	..	..	..	..	..	..	..	..	..	..	1	..	88	347	333
93	17	37	13	3	..	..	..	2	2	2	..	..	..	1	..	..	..	1	..	55	159	334
92	4	47	1	..	..	..	..	..	..	..	..	..	..	..	..	..	..	1	..	76	203	335
241	90	163	116	2	..	..	..	19	14	..	1	..	..	3	1	..	..	28	..	232	536	336
208	81	147	104	2	..	..	..	19	14	..	1	..	..	3	1	..	..	21	..	205	483	
..	..	1	..	..	..	..	..	..	..	..	..	..	..	..	..	..	..	6	..	7	4	

जनगणना का प्राथमिक सारांश

स्थानीय कोड नं.	गांव/वार्ड गणना ब्लाक का नाम	गांव का क्षेत्रफल एकड़ में नगर/वार्ड का वर्ग कि.मी. में	आबाद रिहायशी मकानों की संख्या	परिवारों की संख्या	गिने गये व्यक्तियों की कुल संख्या (बेघरबार और संस्थाओं में रहने वालों व्यक्तियों सहित)			अनुसूचित जातियां		अनुसूचित जन-जातियां		साक्षर एवं शिक्षित व्यक्ति		(I-IX) कुल काम करने वाले	
					व्यक्ति	पु.	स्त्री	पु.	स्त्री	पु.	स्त्री	पु.	स्त्री	पु.	स्त्री
1	2	3	4	5	6	7	8	9	10	11	12	13	14	15	16
	नवापारा		23	27	139	69	70	12	13	17	16	14	3	49	21
337	बिलाईगढ़	368.06	20	27	129	57	72	3	4	29	44	2	..	37	1
338	महाराजपुर	509.20	62	106	450	227	223	24	17	13	14	115	37	142	45
339	रतनपुर	98.50	..	..	..	..	..	वीरान	..	..	..	..	..	..	..
340	अड़भार	153.90	..	..	..	..	..	वीरान	..	..	..	..	..	..	..
341	अमलीकोट	238.48	..	..	..	..	..	वीरान	..	..	..	..	..	..	..
342	अमुर्रा	688.99	118	199	841	386	455	96	116	50	56	103	20	269	142
343	कंचनपुर	590.89	61	99	477	253	224	48	35	13	13	102	39	153	12
344	जलगढ़	521.23	71	121	596	294	302	84	79	129	126	77	31	195	134
345	जामपाली	577.43	56	102	450	214	236	68	77	22	21	67	17	129	35
346	बरपाली	557.01	68	114	561	255	306	79	108	28	45	123	31	158	23
	बरपाली		47	84	451	209	242	56	83	5	6	119	31	123	17
	कोडापारा		21	30	110	46	64	23	25	23	39	4	..	35	6
347	भुलूमुडा	334.96	34	54	238	121	117	3	3	24	22	43	16	84	3
348	मानिकपुर	245.74	33	74	287	142	145	56	51	3	3	17	..	109	80
349	साल्हेपाली	305.39	7	10	29	11	18	..	..	7	11	1	..	10	10
350	गिरहुलपाली	459.49	70	115	592	297	295	115	115	45	47	41	6	166	161
351	गोबरसिंघा	1,231.97	198	300	1,449	717	732	141	149	160	154	233	67	412	26
	गोबरसिंघा		180	269	1,308	644	664	141	149	102	103	223	66	368	26
	तोरेसिंघा		18	31	141	73	68	..	..	58	51	10	1	44	..
352	तोरना	171.02	..	..	..	..	..	वीरान	..	..	..	..	..	..	..
353	पुरेना	256.92	17	28	133	68	65	19	14	1	1	31	9	46	15
354	बार	1,777.65	237	389	1,837	908	929	42	54	322	327	389	139	558	68
	बार		187	319	1,547	760	787	36	48	227	231	341	133	469	40
	तेम्दुबाही		26	41	170	85	85	..	..	72	73	34	2	51	16
	गोरीडीपा		24	29	120	63	57	6	6	23	23	14	4	38	12
355	मुंगलीपाली	554 70	44	79	394	196	198	33	38	47	43	88	30	108	3
	मुंगलीपाली		27	61	314	152	162	20	26	25	28	87	30	82	2
	डीपापाली		17	18	80	44	36	13	12	22	15	1	..	26	1
356	मौहांपाली	299.26	37	60	254	127	127	44	34	27	26	34	8	62	..
357	रायपुर	358.80	..	..	..	..	..	वीरान	..	..	..	..	..		..
358	आमाकोनी बड़े	333.62	47	50	276	128	148	39	51	44	40	25	16	71	19
	आमाकोनी बड़े		17	20	99	41	58	5	10	3	5	20	14	21	1
	डीपापारा		30	30	177	87	90	34	41	41	35	5	2	50	18
359	आमाकोनी छोटे	270.60	34	45	189	98	91	52	46	7	7	18	..	57	7
360	केनाआँठा	191.23	22	30	161	80	81	6	4	35	34	7	1	51	17
361	कारीगांठी	260.44	39	64	308	150	158	10	17	36	26	72	10	93	19
	कारीगांठी		30	50	221	112	109	7	10	38	26	49	5	70	15
	पटेलपारा		9	14	87	38	49	3	7	..	..	23	5	23	4
362	कंचनपुर	334.48	54	101	490	249	241	35	40	99	92	117	35	146	75
	कंचनपुर		35	76	338	174	164	24	30	65	56	104	34	96	38
	डीपापारा		6	9	47	23	24	2	2	17	19	6	..	16	14
	कोडापारा		13	16	105	52	53	9	8	17	17	7	1	34	23
363	खोखेपुर	156.06	11	17	94	48	46	8	9	36	33	7	..	26	9

काम करने वाले																						
I		II		III		IV		V(a)		V(b)		VI		VII		VIII		IX		X काम न करने वाले		
पु.	स्त्री	पु.	स्त्री	पु.	स्त्री	पु.	स्त्री	पु.	स्त्री	पु.	स्त्री	पु.	स्त्री	पु.	स्त्री	पु.	स्त्री	पु.	स्त्री	पु.	स्त्री	स्थानीय कोड नं.
17	18	19	20	21	22	23	24	25	26	27	28	29	30	31	32	33	34	35	36	37	38	1
33	9	15	12	..	..	..	..	..	..	..	..	..	..	..	..	..	..	1	..	20	49	
31	..	5	1	..	..	..	..	..	..	..	..	..	..	..	..	..	..	1	..	20	71	337
97	22	32	16	3	1	..	..	6	6	..	..	..	..	..	..	..	..	4	..	85	178	338
..	..	..	..	..	..	..	..	..	..	..	वीरान		..	..	..	..	..	..	..	..	..	339
..	..	..	..	..	..	..	..	..	..	..	वीरान		..	..	..	..	..	..	..	..	..	340
..	..	..	..	..	..	..	..	..	..	..	वीरान		..	..	..	..	..	..	..	..	..	341
158	58	65	39	2	..	1	..	35	35	1	..	..	..	4	2	..	..	3	8	117	313	342
118	3	28	9	2	..	..	..	4	..	..	..	..	..	..	..	..	..	1	..	100	212	343
97	66	89	68	..	..	..	..	5	..	..	..	..	..	..	..	..	..	4	..	99	168	344
94	22	24	5	2	..	..	..	3	4	..	1	3	..	2	2	..	..	1	1	85	201	345
82	3	66	16	..	..	..	..	2	..	..	..	3	3	2	1	..	..	3	..	97	283	346
81	3	33	10	..	..	..	..	2	..	..	..	3	3	1	1	..	..	3	..	86	225	
1	..	33	6	..	..	..	..	..	..	..	..	..	..	1	..	..	..	..	..	11	58	
64	1	20	2	..	..	..	..	..	..	..	..	..	..	..	..	..	..	..	..	37	114	347
74	54	16	26	..	..	..	..	19	..	..	..	..	..	..	..	..	..	..	..	33	65	348
9	6	1	4	..	..	..	..	..	..	..	..	..	..	..	..	..	..	..	..	1	8	349
145	..	18	161	..	..	..	..	..	..	..	..	2	..	..	..	..	..	1	..	131	134	350
236	6	154	18	..	..	..	..	3	..	1	..	..	..	7	..	..	..	11	2	305	706	351
218	6	128	18	..	..	..	..	3	..	1	..	..	..	7	..	..	..	11	2	276	638	
18	..	26	..	..	..	..	..	..	..	..	..	..	..	..	..	..	..	..	..	29	68	
..	..	..	..	..	..	..	..	..	..	..	वीरान		..	..	..	..	..	..	..	..	..	352
33	1	12	14	..	..	..	..	..	..	..	..	..	..	..	..	..	..	1	..	22	50	353
291	7	235	56	4	..	..	..	4	5	1	..	..	..	2	..	..	..	21	..	350	861	354
272	7	172	30	2	..	..	..	2	3	..	..	..	..	2	..	..	..	19	..	291	747	
15	..	34	15	..	..	..	..	1	1	..	..	..	..	..	..	..	..	1	..	34	69	
4	..	29	11	2	..	..	..	1	1	1	..	..	..	..	..	..	..	1	..	25	45	
60	..	45	3	..	..	..	..	..	..	..	..	..	..	1	..	..	..	2	..	88	195	355
59	..	20	2	..	..	..	..	..	..	..	..	..	..	1	..	..	..	2	..	70	160	
1	..	25	1	..	..	..	..	..	..	..	..	..	..	..	..	..	..	..	..	18	35	
36	..	2	..	..	..	..	..	..	..	..	..	..	..	1	..	..	..	..	..	65	127	356
..	..	..	..	..	..	..	..	..	..	..	वीरान		..	..	..	..	..	..	..	..	..	357
18	..	52	19	..	..	..	..	..	..	..	..	..	..	..	..	..	..	1	..	57	129	358
15	..	5	1	..	..	..	..	..	..	..	..	..	..	..	..	..	..	1	..	20	57	
3	..	47	18	..	..	..	..	..	..	..	..	..	..	..	..	..	..	..	..	37	72	
35	1	20	5	..	..	..	..	1	1	..	..	..	..	..	..	..	..	1	..	41	84	359
25	5	25	12	..	..	..	..	..	..	..	..	..	..	..	..	..	..	1	..	29	64	360
57	2	29	16	..	..	..	..	2	..	..	..	..	..	1	1	..	..	4	..	57	139	361
36	1	27	13	..	..	..	..	2	..	..	..	..	..	1	1	..	..	4	..	42	94	
21	1	2	3	..	..	..	..	..	..	..	..	..	..	..	..	..	..	..	..	15	45	
69	4	62	64	1	..	..	..	10	6	1	..	..	..	..	..	..	..	3	1	103	166	362
58	3	26	32	..	..	..	..	8	3	1	..	..	..	..	..	..	..	3	..	78	126	
2	..	14	14	..	..	..	..	..	..	..	..	..	..	..	..	..	..	..	..	7	10	
9	1	22	18	1	..	..	..	2	3	..	..	..	..	..	..	..	..	..	1	18	30	
14	4	11	5	..	..	..	..	..	..	..	..	..	..	..	..	..	..	1	..	22	37	363

जनगणना का प्राथमिक सारांश

स्थानीय कोड नं.	गांव/वार्ड गणना ब्लाक का नाम	गांव का क्षेत्रफल एकड़ में नगर/वार्ड का वर्ग कि.मी.में	आबाद रिहायशी मकानों की संख्या	परिवारों की संख्या	गिने गये व्यक्तियों की कुल संख्या (बेघरबार और संस्थाओं में रहने वालों व्यक्तियों सहित)			अनुसूचित जातियां		अनुसूचित जन-जातियां		साक्षर एवं शिक्षित व्यक्ति		(I-IX) कुल काम करने वाले	
					व्यक्ति	पु.	स्त्री	पु.	स्त्री	पु.	स्त्री	पु.	स्त्री	पु.	स्त्री
1	2	3	4	5	6	7	8	9	10	11	12	13	14	15	16
364	चांटीपाली	317.29	61	78	400	198	202	23	30	68	72	66	15	119	73
	चांटीपाली		14	16	82	39	43	7	10	19	20	8	1	24	24
	डीपापारा		47	62	318	159	159	16	20	49	52	58	14	95	49
365	जामजोरी	194.62	20	25	128	58	70	17	20	..	..	4	..	41	22
366	झाबड़	226.91	45	63	274	119	155	35	45	44	46	41	17	69	48
367	डंडाईडीह	146.65	29	42	209	92	117	..	..	31	24	10	..	57	7
368	डमरा	1,059.88	118	173	1,230	618	612	64	66	159	159	277	96	379	171
	डमरा		56	68	614	295	319	42	53	..	..	156	64	184	53
	कोडापारा		30	60	497	258	239	1	..	141	142	108	32	155	94
	नावापारा		14	14	50	26	24	..	..	..	..	11	..	14	8
	बेलहा		4	4	35	18	17	..	..	18	17	..	..	13	11
	नायकपारा		14	27	34	21	13	21	13	..	..	2	..	13	5
369	पठियापाली	199.26	10	13	63	28	35	6	13	22	22	3	..	20	8
370	भंवरपुर	192.05	45	60	334	165	169	22	20	100	96	35	1	63	42
371	भकुर्रा	294.20	11	20	73	35	38	..	..	35	38	..	..	25	20
372	मारोदरहा	345.76	55	93	467	230	237	19	23	60	71	79	21	136	65
373	लंकापाली	129.90	3	4	18	7	11	..	..	7	11	1	..	6	8
374	खपरापाली	252.63	53	55	337	168	169	7	10	7	11	80	15	112	2
375	देवगांव	1,769.11	377	379	1,757	852	905	68	68	231	249	290	91	512	75
	देवगांव		288	290	1,307	632	675	55	56	157	173	239	64	383	58
	डीपापारा		89	89	450	220	230	13	12	74	76	51	27	129	17
376	नाचनपाली	223.63	5	8	40	17	23	..	..	..	..	7	1	8	
377	लोधिया	1,089.35	136	202	959	463	496	86	85	184	198	175	47	301	14
378	सन्डा	1,083.53	144	144	850	415	435	137	127	81	87	121	31	271	5
	सन्डा		72	72	495	246	249	124	117	54	57	56	15	161	2
	डीपापारा		72	72	355	169	186	13	10	27	30	65	16	110	3
379	हुलीलापाली	488.04	61	69	398	201	197	22	22	50	61	75	26	126	11
380	अमरकोट (अमेरी)	69.92	..	..	..	..	..	वीरान		..	..	..	..	..	..
381	अमरकोट (बोरे)	107.96	..	..	..	..	..	वीरान		..	..	..	..	..	..
382	अमेरी	879.39	113	156	663	327	336	54	50	42	44	94	33	190	71
	अमेरी		98	127	559	276	283	52	47	35	36	92	33	162	54
	डीपापारा		15	29	104	51	53	2	3	7	8	2	..	28	17
383	कोतरा	421.17	56	86	396	194	202	17	16	45	47	107	24	135	57
	कोतरा		36	63	279	133	146	11	12	38	43	78	19	92	38
	डीपापारा		20	23	117	61	56	6	4	7	4	29	5	43	19
384	कोसमडीह	282.98	42	62	266	116	150	..	..	20	23	67	10	81	35
385	खेरगढ़ी	814.60	115	174	841	409	432	87	105	71	78	210	52	248	134
	खेरगढ़ी		90	142	698	343	355	54	64	50	56	185	49	205	104
	खुडखुडी		25	32	143	66	77	33	41	21	22	25	3	43	30
386	पन्डरीपानी	150.02	..	..	..	..	..	वीरान		..	..	..	..	..	..
387	पिकरीमाल	555.05	47	78	363	172	191	8	14	25	34	78	6	112	48
	पिकरी		31	60	275	130	145	8	14	25	34	58	5	84	40
	पतेरापाली		16	18	88	42	46	..	..	..	..	20	1	28	8
388	पेवरा	421.18	48	74	325	156	169	15	21	44	39	45	9	92	30

काम करने वाले																						
I		II		III		IV		V(a)		V(b)		VI		VII		VIII		IX		X काम न करने वाले		
पु.	स्त्री	पु.	स्त्री	पु.	स्त्री	पु.	स्त्री	पु.	स्त्री	पु.	स्त्री	पु.	स्त्री	पु.	स्त्री	पु.	स्त्री	पु.	स्त्री	पु.	स्त्री	स्थानीय कोड नं.
17	18	19	20	21	22	23	24	25	26	27	28	29	30	31	32	33	34	35	36	37	38	1
51	12	60	60	1	..	..	..	3	1	1	..	..	..	..	..	..	..	3	..	79	129	364
..	..	21	23	1	..	..	..	1	1	1	..	..	..	..	..	..	..	..	..	15	19	
51	12	39	37	..	..	..	..	2	..	..	..	..	..	..	..	..	..	3	..	64	110	
24	7	15	15	1	..	..	..	..	..	..	..	..	..	..	..	..	..	1	..	17	48	365
20	4	48	44	..	..	..	..	..	..	..	..	..	..	..	..	..	..	1	..	50	107	366
38	2	18	5	..	..	..	..	..	..	..	..	..	..	..	..	..	..	1	..	35	110	367
190	13	155	150	..	..	..	..	20	8	1	..	..	..	5	..	..	..	8	..	239	441	368
103	9	53	38	..	..	..	..	17	6	1	..	..	..	4	..	..	..	6	..	111	266	
78	4	71	88	..	..	..	..	3	2	..	..	..	..	1	..	..	..	2	..	103	145	
6	..	8	8	..	..	..	..	..	..	..	..	..	..	..	..	..	..	..	..	12	16	
..	..	13	11	..	..	..	..	..	..	..	..	..	..	..	..	..	..	..	..	5	6	
3	..	10	5	..	..	..	..	..	..	..	..	..	..	..	..	..	..	..	..	8	8	
16	3	4	5	..	..	..	..	..	..	..	..	..	..	..	..	..	..	..	..	8	27	369
18	1	41	35	..	..	..	..	2	4	..	..	1	..	1	..	..	..	..	2	102	127	370
2	3	23	17	..	..	..	..	..	..	..	..	..	..	..	..	..	..	..	..	10	18	371
111	11	21	42	1	..	..	..	..	12	..	..	..	..	..	..	..	..	3	..	94	172	372
..	..	6	8	..	..	..	..	..	..	..	..	..	..	..	..	..	..	..	..	1	3	373
88	..	21	2	..	..	..	..	2	..	..	..	..	..	..	..	..	..	1	..	56	167	374
218	23	257	50	1	..	..	..	5	..	2	..	..	..	17	2	1	..	11	..	340	830	375
182	17	170	39	1	..	..	..	4	..	2	..	..	..	15	2	1	..	8	..	249	617	
36	6	87	11	..	..	..	..	1	..	..	..	..	..	2	..	..	..	3	..	91	213	
8	2	..	..	..	..	..	..	..	..	..	..	..	..	..	..	..	..	..	..	9	21	376
163	6	124	6	..	..	..	..	3	1	..	..	..	..	4	..	..	..	7	1	162	482	377
117	1	14	4	..	..	..	..	1	..	2	..	..	..	1	..	..	..	4	..	144	430	378
52	..	107	2	..	..	..	..	..	..	..	..	..	..	..	..	..	..	2	..	85	247	
65	1	39	2	..	..	..	..	1	..	2	..	..	..	1	..	..	..	2	..	59	183	
50	4	65	7	1	..	..	..	..	..	2	..	..	..	1	..	..	..	7	..	75	186	379
..	..	..	..	..	..	..	..	..	..	..	वीरान	..	..	..	..	..	..	..	..	..	..	380
..	..	..	..	..	..	..	..	..	..	..	वीरान	..	..	..	..	..	..	..	..	..	..	381
96	..	82	71	..	..	..	..	2	..	1	..	..	..	3	..	..	..	6	..	137	265	382
94	..	58	54	..	..	..	..	2	..	1	..	..	..	1	..	..	..	6	..	114	229	
2	..	24	17	..	..	..	..	..	..	..	..	..	..	2	..	..	..	..	..	23	36	
69	20	38	17	..	..	..	..	25	17	..	..	..	..	2	3	..	..	1	..	59	145	383
56	17	23	13	..	..	..	..	11	8	..	..	..	..	1	..	..	..	1	..	41	108	
13	3	15	4	..	..	..	..	14	9	..	..	..	..	1	3	..	..	..	..	18	37	
51	17	26	8	..	..	..	..	..	9	2	..	..	..	1	1	..	..	1	..	35	115	384
119	64	74	60	..	..	..	..	37	7	..	3	..	..	10	..	..	..	8	..	161	298	385
114	61	43	35	..	..	..	..	31	5	..	3	..	..	10	..	..	..	7	..	138	251	
5	3	31	25	..	..	..	..	6	2	..	..	..	..	..	..	..	..	1	..	23	47	
..	..	..	..	..	..	..	..	..	..	..	..	..	..	..	..	..	..	..	..	..	..	386
64	22	38	18	..	..	..	..	6	8	..	..	..	..	1	..	..	..	3	..	60	143	387
42	16	34	16	..	..	..	..	5	8	..	..	..	..	..	..	..	..	3	..	46	105	
22	6	4	2	..	..	..	..	1	..	..	..	..	..	1	..	..	..	..	..	14	38	
64	7	23	23	..	..	..	..	2	..	..	..	..	..	..	..	..	..	3	..	64	139	388

जनगणना का प्राथमिक सारांश

स्थानीय कोड नं.	गांव/वार्ड गणना ब्लाक का नाम	गांव का क्षेत्रफल एकड़ में नगर/वार्ड का वर्ग कि.मी.में	आबाद रिहायशी मकानों की संख्या	परिवारों की संख्या	गिने गये व्यक्तियों की कुल संख्या (बेघरबार और संस्थाओं में रहने वालों व्यक्तियों सहित)			अनुसूचित जातियां		अनुसूचित जन-जातियां		साक्षर एवं शिक्षित व्यक्ति		(I-IX) कुल काम करने वाले	
					व्यक्ति	पु.	स्त्री	पु.	स्त्री	पु.	स्त्री	पु.	स्त्री	पु.	स्त्री
1	2	3	4	5	6	7	8	9	10	11	12	13	14	15	16
389	पेवरागढ़	104.60	..	..	..	..	..	वीरान	..	..	..	..	..	..	..
390	बोरे	590.27	102	162	687	350	337	52	54	40	37	185	51	217	100
	बोरे		86	138	580	294	286	45	48	19	21	174	51	181	79
	मौहापाली		16	24	107	56	51	7	6	21	16	11	..	36	21
391	अमलीपाली	225.96	27	35	139	71	68	3	3	17	12	26	3	47	11
392	एरीपाली	203.68	14	14	53	25	28	..	..	9	10	..	..	18	..
393	कराकोट	761.23	85	129	592	295	297	27	31	35	26	109	25	199	39
394	कसहीपाली	129.34	10	19	66	36	30	..	..	22	22	5	..	24	2
395	खोरीगांव	740.23	127	172	772	381	391	27	22	58	57	149	56	265	..
396	डुमरसिंघा	260.74	42	60	281	139	142	..	..	20	18	45	5	94	48
397	नावापारा बड़े	1,381.91	154	190	1,042	537	505	67	56	44	45	249	73	339	63
	नावापारा बड़े		124	150	871	444	427	51	37	37	42	202	64	287	43
	डीपापारा		18	24	101	53	48	..	..	..	..	24	5	33	10
	केन्दुडीपा पारा		12	16	70	40	30	16	19	7	3	23	4	19	10
398	बसन्तपुर	287.76	..	..	..	..	..	वीरान	..	..	..	..	..	..	..
399	बिक्रमपाली	244.00	31	52	244	132	112	6	8	1	..	54	5	86	1
400	बोइरडीह	345.71	75	106	525	263	262	40	64	55	34	111	29	164	28
401	सिंगारपुर	282.97	27	49	203	107	96	19	12	10	7	38	9	66	23
402	खरवानी	648.69	216	350	1,424	750	674	179	176	149	162	315	96	482	171
403	खिचरी	233.95	45	78	356	184	172	50	47	15	12	78	18	120	86
404	चनामुड़ा	161.33	17	22	86	38	48	8	10	18	23	5	1	22	3
405	झनकपुर	753.56	107	149	798	391	407	95	93	36	41	200	75	241	125
406	दुलमपुर	70.49	..	..	..	..	..	वीरान	..	..	..	..	..	..	..
407	धुमाभांठा	721.61	88	114	528	269	259	8	13	56	60	159	48	171	39
408	बरमकेला	802.59	120	192	800	386	414	2	3	91	107	173	77	234	105
409	बुदेली	512.05	80	118	448	205	243	58	72	14	18	74	29	141	118
410	रोहिनापाली	175.69	19	31	152	79	73	15	10	9	12	20	..	45	38
411	लिजोर	377.34	78	114	516	245	271	30	28	32	27	62	9	158	120
412	कनकीडिपा	313.22	37	41	271	134	137	29	35	..	..	40	5	89	23
	पुरानापारा		24	26	184	90	94	10	7	..	..	31	3	60	7
	डीपापारा		13	15	87	44	43	29	28	..	..	9	2	29	16
413	कटंगपाली	505.92	74	115	492	228	264	58	74	69	83	67	14	132	85
	कटंगपाली		73	114	490	227	263	58	74	69	83	67	14	132	85
	फुलझरिया		1	1	2	1	1	..	..	..	..	..	..	..	..
414	कढंगजोरी	109.33	31	31	138	61	77	11	11	5	10	25	6	41	..
415	कंवरपाली	132.35	..	..	..	..	..	वीरान	..	..	..	..	..	..	..
416	धुंचापाली	270.67	44	70	333	172	161	55	50	22	22	57	12	105	10
	धुंचापाली		8	16	168	89	79	..	..	22	22	29	3	56	4
	जुनाडीह		20	38	92	45	47	22	22	..	..	22	8	28	1
	नवाडीह		16	16	73	38	35	33	28	..	..	6	1	21	5
417	तालदेवरी	130.18	13	15	73	33	40	..	..	..	..	14	..	21	15
418	तौसिर	647.68	162	172	781	397	384	56	66	78	74	162	56	247	5
	तौसिर		157	167	762	385	377	56	66	72	70	157	56	237	5
	भट्ठीपारा		5	5	19	12	7	..	..	6	4	5	..	10	..

काम करने वाले																					
I		II		III		IV		V(a)		V(b)		VI		VII		VIII		IX		X काम न करने वाले		स्थानीय कोड नं.
पु.	स्त्री	पु.	स्त्री	पु.	स्त्री	पु.	स्त्री	पु.	स्त्री	पु.	स्त्री	पु.	स्त्री	पु.	स्त्री	पु.	स्त्री	पु.	स्त्री	पु.	स्त्री	
17	18	19	20	21	22	23	24	25	26	27	28	29	30	31	32	33	34	35	36	37	38	1
..	..	..	..	..	..	..	..	..	..	..	..	वीरान		..	..	..	..	..	..	..	..	389
129	43	72	56	..	..	..	..	1	..	5	..	..	..	6	1	..	..	4	..	133	237	390
126	41	39	37	..	..	..	..	1	..	5	..	..	..	6	1	..	..	4	..	113	207	
3	2	33	19	..	..	..	..	..	..	..	..	..	..	..	..	..	..	..	..	20	30	
28	3	18	8	..	..	..	..	..	..	..	..	..	..	..	..	..	..	1	..	24	57	391
2	..	14	..	..	..	..	..	2	..	..	..	..	..	..	..	..	..	..	..	7	28	392
115	16	77	20	1	..	..	..	2	2	..	..	..	..	1	1	..	..	3	..	96	258	393
18	2	6	..	..	..	..	..	..	..	..	..	..	..	..	..	..	..	..	..	12	28	394
108	..	128	..	..	..	..	..	16	..	7	..	1	..	4	..	..	..	1	..	116	391	395
58	24	31	24	2	..	..	..	2	..	..	..	..	..	..	..	..	..	1	..	45	94	396
195	15	92	45	8	..	..	..	6	1	4	1	2	..	..	1	..	..	32	..	198	442	397
171	7	75	33	6	..	..	..	6	1	..	1	2	..	..	1	..	..	27	..	157	384	
20	6	7	4	2	..	..	..	..	..	1	..	..	..	..	..	..	..	3	..	20	38	
4	2	10	8	..	..	..	..	..	..	3	..	..	..	..	..	..	..	2	..	21	20	
..	..	..	..	..	..	..	..	..	..	..	..	वीरान		..	..	..	..	..	..	..	..	398
71	..	12	1	1	..	..	..	..	..	..	..	..	..	1	..	..	..	1	..	46	111	399
94	15	62	6	2	2	..	..	..	5	..	..	..	..	1	..	..	..	5	..	99	234	400
39	9	25	13	1	..	..	..	1	1	..	..	..	..	..	..	..	..	..	..	41	73	401
49	16	223	139	8	..	2	..	12	2	31	..	6	..	62	8	2	..	87	6	268	503	402
51	34	61	51	..	..	..	..	2	1	..	..	1	..	2	..	..	..	3	..	64	86	403
12	3	7	..	..	..	..	..	2	..	..	..	..	..	..	..	..	..	1	..	16	45	404
118	12	106	95	..	..	..	..	7	16	2	..	..	..	3	2	..	..	5	..	150	282	405
..	..	..	..	..	..	..	..	..	..	..	..	वीरान		..	..	..	..	..	..	..	..	406
92	8	72	24	..	..	..	..	1	6	..	..	..	..	1	1	..	..	5	..	98	220	407
103	16	91	82	2	..	..	..	..	4	10	1	..	..	9	1	..	..	19	1	152	309	408
69	36	65	80	1	..	..	..	4	2	..	..	..	..	1	..	..	..	1	..	64	125	419
28	25	16	12	..	..	..	..	..	..	..	..	..	..	..	1	..	..	1	..	34	35	410
76	38	58	55	..	..	..	..	24	26	..	..	..	..	..	..	..	..	..	1	87	151	411
67	2	17	21	2	..	..	..	2	..	..	..	..	..	..	..	..	..	1	..	45	114	412
58	2	2	5	..	..	..	..	..	..	..	..	..	..	..	..	..	..	..	..	30	87	
9	..	15	16	2	..	..	..	2	..	..	..	..	..	..	..	..	..	1	..	15	27	
59	3	67	82	..	..	..	..	..	..	4	..	..	..	..	..	..	..	2	..	96	179	413
59	3	67	82	..	..	..	..	..	..	4	..	..	..	..	..	..	..	2	..	95	178	
..	..	..	..	..	..	..	..	..	..	..	..	..	..	..	..	..	..	..	..	1	1	
25	..	15	..	..	..	..	..	..	..	..	..	..	..	..	..	..	..	1	..	20	77	414
..	..	..	..	..	..	..	..	..	..	..	..	वीरान		..	..	..	..	..	..	..	..	415
64	..	38	10	..	..	..	..	1	..	..	..	..	..	1	..	..	..	1	..	67	151	416
31	..	24	4	..	..	..	..	..	..	..	..	..	..	1	..	..	..	..	..	33	75	
23	..	4	1	..	..	..	..	1	..	..	..	..	..	..	..	..	..	..	..	17	46	
10	..	10	5	..	..	..	..	..	..	..	..	..	..	..	..	..	..	1	..	17	30	
20	15	1	..	..	..	..	..	..	..	..	..	..	..	..	..	..	..	..	..	12	25	417
105	3	122	2	..	..	..	..	4	..	2	..	..	..	4	..	2	..	8	..	150	379	418
105	3	113	2	..	..	..	..	4	..	1	..	..	..	4	..	2	..	8	..	148	372	
..	..	9	..	..	..	..	..	..	..	1	..	..	..	..	..	..	..	..	..	2	7	

जनगणना का प्राथमिक सारांश

स्थानीय कोड नं.	गांव/वार्ड गणना ब्लाक का नाम	गांव का क्षेत्रफल एकड़ में नगर/वार्ड का वर्ग कि.मी. में	आबाद रिहायशी मकानों की संख्या	परिवारों की संख्या	जिने गये व्यक्तियों की कुल संख्या (बेघरबार और संस्थाओं में रहने वालों व्यक्तियों सहित)			अनुसूचित जातियां		अनुसूचित जन-जातियां		साक्षर एवं शिक्षित व्यक्ति		(I-IX) कुल काम करने वाले	
					व्यक्ति	पु.	स्त्री	पु.	स्त्री	पु.	स्त्री	पु.	स्त्री	पु.	स्त्री
1	2	3	4	5	6	7	8	9	10	11	12	13	14	15	16
419	प्रधानपुर	189.15	27	38	150	73	77	35	35	4	8	15	..	49	6
	प्रधानपुर		27	38	150	73	77	35	35	4	8	15	..	49	6
	चमरापारा		..	..	..	..	..	वीरान	..	..	..	..	..	..	..
420	बघनपुर	300.65	50	59	267	128	139	..	..	31	32	17	4	9	42
421	बारादावन	410.78	34	41	221	108	113	7	9	54	61	16	1	65	33
	डीपापारा		8	9	51	30	21	..	..	10	9	2	..	15	4
	खाल्हेपारा		22	28	151	70	81	7	9	44	52	14	1	44	25
	कुरोपहरी		4	4	19	8	11	..	..	..	..	..	..	6	4
422	बेंगची	507.34	75	79	612	299	313	57	50	23	37	154	29	178	39
	बेंगची		62	62	528	265	263	57	50	9	11	146	29	155	22
	डीपापारा		13	17	84	34	50	..	..	14	26	8	..	23	17
423	सिंगारी	537.64	19	26	114	49	65	9	12	..	..	9	..	32	20
424	कुम्हारी	478.55	68	75	352	165	187	30	35	39	46	103	37	112	53
425	जामछापर	213.53	28	46	208	100	108	26	32	10	18	51	10	69	41
426	धुरकोट	157.25	..	..	..	..	..	वीरान	..	..	..	..	..	..	..
427	पैकिन	330.47	29	34	115	57	58	..	..	53	53	7	..	41	6
428	मसानकुडा	161.40	14	20	96	53	43	2	1	5	7	9	1	29	8
429	मेंडरा	448.80	69	110	431	217	214	66	63	44	48	84	30	130	19
430	लेन्द्रा	1,201.55	225	378	1,685	833	852	150	143	97	93	374	94	500	168
	लन्द्रा		107	181	842	411	431	20	22	63	64	230	67	253	61
	भांठापारा		87	110	499	251	248	54	43	20	16	105	25	145	66
	बेन्डापाली		31	87	344	171	173	76	78	14	13	39	2	102	41
431	सराईपाली	490.94	51	84	390	190	200	37	32	8	8	85	4	125	11
432	हिर्री	611.16	102	146	624	307	317	17	22	54	62	142	23	205	27
433	आमोदा	507.60	88	92	425	203	222	10	9	33	37	74	12	125	31
434	कंठीपाली	543.65	132	138	585	294	291	9	10	109	96	118	27	176	6
435	कमरीद	716.	116	116	460	217	243	13	15	30	31	76	11	159	44
436	केनाभांठा	211.12	31	33	182	93	89	10	6	5	4	24	3	57	2
437	गोपालपुर	179.42	28	28	206	101	105	18	18	19	16	33	4	76	42
438	जटियापाली	195.77	53	54	240	106	134	18	18	29	30	18	3	72	19
439	जालाकोना	393.15	37	38	174	90	84	4	3	49	46	9	..	53	14
440	तिलाई दादर	69.07	..	..	..	..	..	वीरान	..	..	..	..	..	..	..
441	बम्हनीपाली	295.80	52	57	258	131	127	30	25	15	19	21	..	92	11
	बम्हनीपाली		43	48	205	108	97	7	5	15	19	21	..	77	5
	हरिजनपाली		9	9	53	23	30	23	20	..	..	..	..	15	6
442	बरमपुरा	112.33	20	24	121	59	62	22	25	2	3	19	1	34	1
443	बैंगिनडीह	80.67	35	38	143	65	78	5	4	19	28	27	6	44	12
444	रिंगोरा	1,330.09	285	292	1,247	610	637	23	26	51	62	301	117	400	43
	बलरामडीह		19	19	99	50	49	..	..	1	1	32	12	31	..
	जूनाडीह		133	136	620	305	315	9	4	30	38	82	92	196	18
	कोडाडीह		24	24	87	42	45	11	14	..	..	4	..	30	2
	नावाडीह		109	113	441	213	228	3	8	20	23	83	13	143	23
445	लक्ष्मनपाली	66.82	..	..	..	..	..	वीरान	..	..	..	..	..	..	..
446	सहजपाली	410.43	55	64	217	106	111	..	..	45	46	35	3	73	35

काम करने वाले																					
I		II		III		IV		V(a)		V(b)		VI		VII		VIII		IX		X काम न करने वाले		स्थानीय कोड नं.
पु.	स्त्री	पु.	स्त्री	पु.	स्त्री	पु.	स्त्री	पु.	स्त्री	पु.	स्त्री	पु.	स्त्री	पु.	स्त्री	पु.	स्त्री	पु.	स्त्री	पु.	स्त्री	
17	18	19	20	21	22	23	24	25	26	27	28	29	30	31	32	33	34	35	36	37	38	1
29	1	19	5	..	..	..	..	..	..	..	..	..	..	..	..	..	..	1	..	24	71	419
29	1	19	5	..	..	..	..	..	..	..	..	..	..	..	..	..	..	1	..	24	71	
..	..	..	..	..	..	..	..	..	..	..	वीरान	..	..	..	..	..	..	..	..	..	..	
66	23	24	19	..	..	..	..	..	..	..	..	1	..	..	..	..	..	..	..	37	97	420
31	16	29	17	1	..	..	..	..	..	2	..	..	..	1	..	..	..	1	..	43	80	421
4	2	8	2	1	..	..	..	..	..	2	..	..	..	..	..	..	..	..	..	15	17	
23	11	19	14	..	..	..	..	..	..	..	..	..	..	1	..	..	..	1	..	26	56	
4	3	2	1	..	..	..	..	..	..	..	..	..	..	..	..	..	..	..	..	2	7	
113	2	58	37	..	..	..	..	4	..	..	..	1	..	..	..	..	..	2	..	121	274	422
108	2	40	20	..	..	..	..	4	..	..	..	1	..	..	..	..	..	2	..	110	241	
5	..	18	17	..	..	..	..	..	..	..	..	..	..	..	..	..	..	..	..	11	33	
23	12	8	8	..	..	..	..	..	..	..	..	..	..	..	..	..	..	1	..	17	45	423
57	..	49	50	1	..	..	..	1	3	..	..	1	..	..	..	..	..	3	..	53	134	424
28	..	32	41	..	..	..	..	8	..	..	..	..	..	..	..	..	..	1	..	31	67	425
..	..	..	..	..	..	..	..	..	..	..	वीरान	..	..	..	..	..	..	..	..	..	..	426
5	3	34	3	2	..	..	..	..	..	..	..	..	..	..	..	..	..	..	..	16	52	427
12	1	16	7	..	..	..	..	..	..	..	..	..	..	..	..	..	..	1	..	24	35	428
50	2	76	14	..	..	..	..	3	2	..	..	..	..	..	1	..	..	1	..	87	195	429
246	24	185	137	3	..	..	..	6	6	8	1	..	..	23	..	3	..	26	..	333	684	430
158	7	62	49	..	..	..	..	6	5	1	..	..	..	11	..	..	..	15	..	158	370	
45	11	65	53	3	..	..	..	..	1	7	1	..	..	12	..	3	..	10	..	106	182	
43	6	58	35	..	..	..	..	..	..	..	..	..	..	..	..	..	..	1	..	69	132	
99	1	21	3	..	..	..	..	1	6	2	..	1	..	..	1	..	..	1	..	65	189	431
135	6	60	20	..	..	..	..	2	1	1	..	..	..	2	..	..	..	5	..	102	290	432
72	6	42	23	..	..	..	..	..	..	5	2	..	..	..	..	..	..	6	..	78	191	433
129	6	35	..	..	..	..	..	5	..	..	..	..	..	1	..	..	..	6	..	118	285	434
80	1	59	30	5	..	..	..	7	10	..	..	..	..	3	1	..	..	5	2	58	199	435
54	..	2	2	..	..	..	..	..	..	..	..	..	..	..	..	..	..	1	..	36	87	436
54	26	21	16	..	..	..	..	..	..	..	..	..	..	..	..	..	..	1	..	25	63	437
43	7	21	12	3	..	..	..	2	..	3	..	..	..	..	..	..	..	..	..	34	115	438
40	5	12	9	1	..	..	..	..	..	..	..	..	..	..	..	..	..	..	..	37	70	439
..	..	..	..	..	..	..	..	..	..	..	..	..	..	..	..	..	..	..	..	..	..	440
80	3	7	7	..	..	..	..	4	1	..	वीरान	..	..	..	..	..	..	1	..	39	116	441
72	3	4	1	..	..	..	..	..	1	..	..	..	..	..	..	..	..	1	..	31	92	
8	..	3	6	..	..	..	..	4	..	..	..	..	..	..	..	..	..	..	..	8	24	
22	1	6	..	..	..	..	..	..	..	4	..	..	..	..	..	..	..	2	..	25	61	442
29	2	12	10	..	..	..	..	1	..	1	..	..	..	..	..	..	..	1	..	21	66	443
271	17	103	19	..	..	..	..	5	6	1	..	4	..	2	1	..	..	14	..	210	594	444
26	..	..	..	..	..	..	..	1	..	..	..	2	..	..	..	..	..	2	..	19	49	
138	11	41	5	..	..	..	..	2	2	1	..	2	..	2	..	..	..	10	..	109	297	
17	1	12	1	..	..	..	..	..	..	..	..	..	..	..	..	..	..	1	..	12	43	
90	5	50	13	..	..	..	..	2	4	..	..	..	..	..	1	..	..	1	..	70	205	
..	..	..	..	..	..	..	..	..	..	..	वीरान	..	..	..	..	..	..	..	..	..	..	445
48	5	21	23	..	..	..	..	..	3	..	3	..	..	1	1	..	..	3	..	33	76	446

जनगणना का प्राथमिक सारांश

स्थानीय कोड नं.	गांव/वार्ड गणना ब्लाक का नाम	गांव का क्षेत्रफल एकड़ में नगर/वार्ड का वर्ग कि.मी.में	आबाद रिहायशी मकानों की संख्या	परिवारों की संख्या	गिने गये व्यक्तियों की कुल संख्या (बेघरबार और संस्थाओं में रहने वालों व्यक्तियों सहित)			अनुसूचित जातियां		अनुसूचित जन-जातियां		साक्षर एवं शिक्षित व्यक्ति		(I-IX) कुल काम करने वाले	
					व्यक्ति	पु.	स्त्री	पु.	स्त्री	पु.	स्त्री	पु.	स्त्री	पु.	स्त्री
1	2	3	4	5	6	7	8	9	10	11	12	13	14	15	16
	सहजपाली		44	50	166	79	87	..	..	29	32	30	3	56	26
	डीपापारा		11	14	51	27	24	..	..	16	14	5	..	17	9
447	चारमांठा	198.02	47	55	239	118	121	28	26	4	6	48	5	78	13
	चारमांठा		46	54	237	117	120	28	26	4	6	48	5	77	13
	मनूडीपा		1	1	2	1	1	..	..	..	..	..	..	1	..
448	चिंगरी डीह	158.26	23	34	146	74	72	11	9	39	42	29	4	50	39
449	दानीघाटी	240.53	15	24	104	52	52	8	11	10	8	16	1	34	18
	दानीघाटी		12	19	88	43	45	6	8	9	8	14	1	27	14
	डीपापारा		3	5	16	9	7	2	3	1	..	2	..	7	4
450	धनीगांव	277.74	92	122	519	243	276	81	102	24	28	95	42	159	94
	धनीगांव		90	120	509	238	271	76	97	24	28	95	42	156	93
	पतेरापारा		2	2	10	5	5	5	5	..	..	..	..	3	1
451	धौरादरहा	349.95	18	28	135	73	62	..	..	25	29	35	7	40	2
452	परसाडीह	320.95	92	109	393	197	196	33	35	50	55	78	20	119	8
	परसाडीह		80	89	303	152	151	33	35	27	34	65	18	104	8
	नवाडीह		12	20	90	45	45	..	..	23	21	13	2	15	..
453	बहलीडीह	511.32	83	86	417	208	209	44	56	35	28	54	14	147	9
	बहलीडीह		63	65	317	164	153	..	..	35	28	50	14	118	3
	कोडडीपा		20	21	100	44	56	44	56	..	..	4	..	29	6
454	रंगाडीह	156.66	..	..	..	..	..	वीरान	..	..	..	..	..	..	..
455	लामीपाली	427.67	21	33	215	115	100	19	11	26	25	28	5	66	11
456	सीमपाली	89.63	..	..	..	..	..	वीरान	..	..	..	..	..	..	..
457	सकरतुंगा	664.62	79	122	510	243	267	39	51	78	84	116	23	173	140
	सकरतुंगा		61	97	421	201	220	39	51	50	54	102	22	141	112
	डीपापारा		18	25	89	42	47	..	..	28	30	14	1	32	28
458	सेमीकोट	365.52	44	62	297	144	153	16	19	11	11	16	1	108	17
	सेमीकोट		36	52	265	129	136	10	10	4	4	16	1	97	9
	डीपापारा		8	10	32	15	17	6	9	7	7	..	..	11	8
459	कपरतुंगा	567.88	78	130	599	282	317	36	47	60	55	138	26	184	26
460	कलगाटार	268.49	37	56	272	120	152	23	20	23	35	34	3	75	31
461	करनपाली	547.39	88	105	445	210	235	68	66	79	78	72	9	135	49
462	छुहीपाली	219.84	25	21	130	71	59	22	21	45	2	16	1	43	19
463	टिटहीपाली	216.60	32	47	210	104	106	25	21	42	39	32	..	61	12
464	तेरादाबन	147.80	11	16	78	38	40	4	4	3	2	13	..	28	1
465	देवानपाली	156.18	16	27	127	58	69	31	31	..	..	5	1	36	3
466	नूनपानी	311.45	16	19	70	38	32	3	3	33	27	12	..	23	2
467	पिकरीपाली	225.99	48	60	268	127	141	49	63	10	9	26	4	72	11
468	पीपरखूटा	195.04	30	50	211	100	111	8	13	19	18	34	3	65	1
469	बिलाइगढ़	461.61	95	141	612	286	326	38	37	77	100	112	34	174	15
470	बैगिनडीह	173.57	22	30	162	76	86	15	18	24	19	6	..	47	4
	बैगिनडीह		9	9	120	56	64	11	14	21	17	5	..	36	1
	डोपापारा		13	21	42	20	22	4	4	3	2	1	..	11	3
471	सावतकुत	359.55	28	55	223	105	118	31	40	22	22	16	9	65	5
472	हेडसपाली	298.97	26	26	134	65	69	2	..	4	2	26	8	37	3

काम करने वाले																						
I		II		III		IV		V(a)		V(b)		VI		VII		VIII		IX		X काम न करने वाले		
पु.	स्त्री	पु.	स्त्री	पु.	स्त्री	पु.	स्त्री	पु.	स्त्री	पु.	स्त्री	पु.	स्त्री	पु.	स्त्री	पु.	स्त्री	पु.	स्त्री	पु.	स्त्री	स्थानीय कोड नं.
17	18	19	20	21	22	23	24	25	26	27	28	29	30	31	32	33	34	35	36	37	38	1
36	4	16	16	..	..	..	..	..	3	..	2	..	..	1	1	..	..	3	..	23	61	
12	1	5	7	..	..	..	..	..	..	..	1	..	..	..	..	..	..	..	..	10	15	
52	1	26	12	..	..	..	..	..	..	..	..	..	..	..	..	..	..	..	..	40	108	447
51	1	26	12	..	..	..	..	..	..	..	..	..	..	..	..	..	..	..	..	40	107	
1	..	..	..	..	..	..	..	..	..	..	..	..	..	..	..	..	..	..	..	..	1	
35	25	10	7	..	..	..	..	1	2	2	3	..	..	..	..	..	..	2	2	24	33	448
22	9	11	9	..	..	..	..	..	..	..	..	..	..	..	..	..	..	1	..	18	34	449
20	8	6	6	..	..	..	..	..	..	..	..	..	..	..	..	..	..	1	..	16	3	
2	1	5	3	..	..	..	..	..	..	..	..	..	..	..	..	..	..	..	..	2	3	
63	4	85	81	..	..	..	..	7	9	1	..	..	..	..	..	..	..	3	..	84	182	450
63	4	83	81	..	..	..	..	6	8	1	..	..	..	..	..	..	..	3	..	82	178	
..	..	2	..	..	..	..	..	1	1	..	..	..	..	..	..	..	..	..	..	2	4	
35	1	4	1	..	..	..	..	..	..	..	..	..	..	..	..	..	..	1	..	33	60	451
74	..	38	6	..	..	..	..	1	..	1	..	..	..	..	2	..	..	5	..	78	188	452
65	..	35	6	..	..	..	..	1	..	..	..	..	..	..	2	..	..	3	..	48	143	
9	..	3	..	..	..	..	..	..	..	1	..	..	..	..	..	..	..	2	..	30	45	
100	..	47	9	..	..	..	..	..	..	..	..	..	..	..	..	..	..	..	..	61	200	453
96	..	22	3	..	..	..	..	..	..	..	..	..	..	..	..	..	..	..	..	46	150	
4	..	25	6	..	..	..	..	..	..	..	..	..	..	..	..	..	..	..	..	15	50	
..	..	..	..	..	..	..	..	..	..	..	..	वीरान		..	..	..	..	..	..	..	..	454
47	..	18	11	..	..	..	..	..	..	..	..	..	..	..	..	..	..	1	..	49	89	455
..	..	..	..	..	..	..	..	..	..	..	..	वीरान		..	..	..	..	..	..	..	..	456
89	66	73	67	..	..	..	..	..	..	5	6	..	..	1	1	..	..	5	..	70	127	457
84	62	46	43	..	..	..	..	..	..	5	6	..	..	1	1	..	..	5	..	60	108	
5	4	27	24	..	..	..	..	..	..	..	..	..	..	..	..	..	..	..	..	10	19	
89	1	18	16	..	..	..	..	..	..	..	..	..	..	..	..	..	..	1	..	36	136	458
86	1	10	8	..	..	..	..	..	..	..	..	..	..	..	..	..	..	1	..	32	127	
3	..	8	8	..	..	..	..	..	..	..	..	..	..	..	..	..	..	..	..	4		
134	2	46	22	..	..	..	..	1	2	..	..	..	..	..	..	..	..	3	..	98	291	459
56	19	18	8	..	..	..	..	..	4	..	..	..	..	..	..	..	..	1	..	45	121	460
84	37	39	10	..	..	..	..	1	1	2	1	..	..	1	..	1	..	7	..	75	186	461
19	13	20	5	..	..	..	..	3	1	..	..	..	..	..	..	..	..	1	..	28	40	462
39	1	19	11	1	..	..	..	1	..	..	..	..	..	..	..	..	..	1	..	43	94	463
25	..	1	1	1	..	..	..	..	..	..	..	..	..	..	..	..	..	1	..	10	39	464
14	1	21	2	..	..	..	..	..	..	..	..	..	..	..	..	..	..	1	..	22	66	465
14	..	7	2	..	..	..	..	1	..	..	..	..	..	..	..	..	..	1	..	15	30	466
48	6	22	4	1	..	..	..	..	..	..	..	..	..	..	1	..	..	1	..	55	130	467
45	1	16	..	1	..	..	..	..	..	2	..	..	..	..	..	..	..	1	..	35	110	468
99	10	61	2	..	..	..	..	..	3	..	..	..	..	10	..	..	..	4	..	112	311	469
21	2	25	2	..	..	..	..	..	..	..	..	..	..	..	..	..	..	1	..	29	82	470
19	1	16	..	..	..	..	..	..	..	..	..	..	..	..	..	..	..	1	..	20	63	
2	1	9	2	..	..	..	..	..	..	..	..	..	..	..	..	..	..	..	..	9	19	
35	1	28	4	..	..	..	..	1	..	..	..	..	..	..	..	..	..	1	..	40	113	471
31	1	3	2	..	..	..	..	..	..	..	..	..	..	2	..	..	..	1	..	28	66	472

जनगणना का प्राथमिक सारांश

स्थानीय कोड नं.	गांव/वार्ड गणना ब्लाक का नाम	गांव का क्षेत्रफल एकड़ में नगर/वार्ड का वर्ग कि.मी.में	आबाद रिहायशी मकानों की संख्या	परिवारों की संख्या	गिने गये व्यक्तियों की कुल संख्या (बेघरबार और संस्थाओं में रहने वालों व्यक्तियों सहित)			अनुसूचित जातियां		अनुसूचित जन-जातियां		साक्षर एवं शिक्षित व्यक्ति		(I-IX) कुल काम करने वाले	
					व्यक्ति	पु.	स्त्री	पु.	स्त्री	पु.	स्त्री	पु.	स्त्री	पु.	स्त्री
1	2	3	4	5	6	7	8	9	10	11	12	13	14	15	16
473	अकबरटोला	107.31	7	7	47	25	22	..	..	6	6	8	1	14	8
474	अमलीपाली	164.84	14	16	70	40	30	..	..	32	24	5	..	24	20
475	कमलापानी	257.36	21	25	143	70	73	13	19	..	..	12	4	38	20
	कमलापानी		9	9	61	25	36	9	16	..	..	11	4	16	13
	डीपरापारा		9	10	54	29	25	..	..	..	..	..	..	13	1
	बोइरडीह		3	6	28	16	12	4	3	..	..	1	..	9	6
476	करपी	318.53	47	48	210	99	111	19	22	28	28	50	17	65	37
477	करमाल	180.29	22	23	109	52	57	17	11	26	36	2	1	32	35
478	केरमेली	381.39	36	37	194	95	99	13	15	15	23	15	1	51	42
479	खम्हरिया	503.63	65	67	277	136	141	7	8	54	57	22	1	90	74
480	छिन्दपतेरा	377.49	37	37	158	79	79	21	23	13	16	15	1	50	49
	छिन्दपतेरा		8	8	53	24	29	3	5	2	3	10	1	14	14
	डीपरापारा		7	7	25	14	11	8	5	6	6	..	.	8	9
	खैराडीपा		22	22	80	41	39	10	13	5	7	5	..	28	26
481	जगदीशपुर	324.43	25	26	128	69	59	10	9	50	46	9	1	45	38
	जगदीशपुर		18	19	102	53	49	7	5	46	44	8	1	35	32
	डीपरापारा		7	7	26	16	10	3	4	4	2	1	..	10	6
482	ढेकापत्थर	165.22	23	23	91	37	54	23	36	3	3	19	2	30	21
	ढेकापत्थर		11	11	48	20	28	9	13	..	..	8	2	15	8
	पटेलपारा		12	12	43	17	26	14	23	3	3	11	..	15	13
483	डिन्डाडीह	73.18	..	..	..	..	..	वीरान	..	..	..	..	..	..	..
484	परधियापाली	219.03	50	53	190	93	97	24	32	39	32	7	2	66	70
	परधियापाली		27	28	100	48	52	8	13	25	19	6	2	33	35
	डीपरा पारा		23	25	90	45	45	16	19	14	13	1	..	33	35
485	पडकीडीपा	410.69	34	34	145	76	69	34	31	9	5	15	1	53	30
	पडकीडीपा		13	13	55	27	28	8	6	5	3	11	1	18	11
	चमारपारा		8	8	32	16	16	16	16	..	..	..	..	11	7
	नावाडीह		13	13	58	33	25	10	9	4	2	4	..	24	12
486	पड़कीपाली	321.06	50	50	203	103	100	20	12	22	25	6	1	68	27
487	बीजामाला	240.71	39	41	151	71	80	..	..	55	65	2	1	51	48
488	मेकरा	244.98	37	37	150	79	71	..	..	60	55	22	..	54	17
489	मौहापाली	191.33	19	21	88	42	46	4	3	19	18	6	2	2	26
	मौहापाली		13	15	62	30	32	4	3	7	4	5	2	18	19
	खोलहा		6	6	26	12	14	..	..	12	14	1	..	9	7
490	मंजूरपाली	181.48	26	29	158	73	85	2	2	22	19	12	3	41	40
491	हट्टापाली	326.01	48	52	231	103	128	40	60	6	7	25	7	65	61
492	आमापाली	317.74	65	74	355	177	178	48	47	39	40	28	13	98	16
	आमापाली		46	46	230	110	120	18	23	31	32	21	10	60	14
	खलियाडीह		19	18	125	67	58	30	24	8	8	7	3	38	2
493	कानाखूंटा	314.17	66	70	295	145	150	14	19	37	37	47	9	94	30
494	छैलभांठा	186.37	32	34	139	66	73	5	5	17	14	16	6	43	8
495	जामदलका	396.36	38	39	190	91	99	10	10	22	24	47	18	68	10
	जामदलका		34	35	172	82	90	8	7	19	21	45	16	62	7
	तलाब उपरपारा		4	4	18	9	9	2	3	3	3	2	2	6	3

काम करने वाले																						
I		II		III		IV		V(a)		V(b)		VI		VII		VIII		IX		X काम न करने वाले		
पु.	स्त्री	पु.	स्त्री	पु.	स्त्री	पु.	स्त्री	पु.	स्त्री	पु.	स्त्री	पु.	स्त्री	पु.	स्त्री	पु.	स्त्री	पु.	स्त्री	पु.	स्त्री	स्थानीय कोड नं.
17	18	19	20	21	22	23	24	25	26	27	28	29	30	31	32	33	34	35	36	37	38	1
11	6	3	2	..	..	..	..	..	..	..	..	..	..	..	..	..	..	..	..	11	14	473
18	15	4	3	..	..	..	..	1	1	..	..	..	..	1	..	..	..	..	1	16	10	474
31	17	7	3	..	..	..	..	..	..	..	..	..	..	..	..	..	..	..	..	32	53	475
12	10	4	3	..	..	..	..	..	..	..	..	..	..	..	..	..	..	..	..	9	23	
12	1	1	..	..	..	..	..	..	..	..	..	..	..	..	..	..	..	..	..	16	24	
7	6	2	..	..	..	..	..	..	..	..	..	..	..	..	..	..	..	..	..	7	6	
36	18	21	17	1	..	..	..	3	2	..	..	..	..	2	..	..	..	2	..	34	74	476
27	33	4	1	..	..	..	..	1	1	..	..	..	..	..	..	..	..	..	..	20	22	477
36	28	13	12	..	..	..	..	2	2	..	..	..	..	..	..	..	..	..	..	44	57	478
57	50	29	22	..	..	..	..	3	1	..	..	..	..	..	..	..	..	1	1	46	67	479
30	29	20	20	..	..	..	..	..	..	..	..	..	..	..	..	..	..	..	..	29	30	480
13	12	1	2	..	..	..	..	..	..	..	..	..	..	..	..	..	..	..	..	10	15	
3	3	5	6	..	..	..	..	..	..	..	..	..	..	..	..	..	..	..	..	6	2	
14	14	14	12	..	..	..	..	..	..	..	..	..	..	..	..	..	..	..	..	13	13	
31	31	11	6	2	1	..	..	..	..	..	..	..	..	..	..	..	..	1	..	24	21	481
29	29	3	2	2	1	..	..	..	..	..	..	..	..	..	..	..	..	1	..	18	17	
2	2	8	4	..	..	..	..	..	..	..	..	..	..	..	..	..	..	..	..	6	4	
23	11	7	10	..	..	..	..	..	..	..	..	..	..	..	..	..	..	..	..	7	33	482
13	4	2	4	..	..	..	..	..	..	..	..	..	..	..	..	..	..	..	..	5	20	
10	7	5	6	..	..	..	..	..	..	..	..	..	..	..	..	..	..	..	..	2	13	
..	..	..	..	..	..	..	..	..	..	..	वीरान	..	..	..	..	..	..	..	..	..	..	483
42	43	15	16	2	..	..	..	2	4	5	7	..	..	..	..	..	..	..	..	27	27	484
25	26	6	6	1	..	..	..	1	3	..	..	..	..	..	..	..	..	..	..	15	17	
17	17	9	10	1	..	..	..	1	1	5	7	..	..	..	..	..	..	..	..	12	10	
43	23	9	7	1	..	..	..	..	..	..	..	..	..	..	..	..	..	..	..	23	39	485
16	10	2	1	..	..	..	..	..	..	..	..	..	..	..	..	..	..	..	..	9	17	
6	3	5	4	..	..	..	..	..	..	..	..	..	..	..	..	..	..	..	..	5	9	
21	10	2	2	1	..	..	..	..	..	..	..	..	..	..	..	..	..	..	..	9	13	
55	23	9	4	2	..	..	..	1	..	..	..	..	..	..	..	..	..	1	..	35	73	486
46	41	5	7	..	..	..	..	..	..	..	..	..	..	..	..	..	..	..	..	20	32	487
46	15	5	2	1	..	..	..	..	..	..	..	..	..	2	..	..	..	..	..	25	54	488
17	17	7	7	1	1	..	..	..	1	..	..	..	..	..	..	..	..	2	..	15	20	489
9	11	6	6	1	1	..	..	..	1	..	..	..	..	..	..	..	..	2	..	12	13	
8	6	1	1	..	..	..	..	..	..	..	..	..	..	..	..	..	..	..	..	3	7	
24	25	13	11	..	..	..	..	..	..	4	4	..	..	..	..	..	..	..	..	32	45	490
38	34	23	22	3	1	..	..	..	1	..	..	..	..	..	1	..	..	1	2	38	67	491
49	1	40	13	..	..	..	..	8	2	..	..	..	..	..	..	..	..	1	..	79	162	492
44	1	16	13	..	..	..	..	..	..	..	..	..	..	..	..	..	..	..	..	50	106	
5	..	24	..	..	..	..	..	8	2	..	..	..	..	..	..	..	..	1	..	29	56	
44	15	48	14	..	..	..	..	1	1	..	..	..	..	..	..	..	..	1	..	51	120	493
23	6	18	1	..	..	..	..	..	..	..	..	..	..	..	..	..	..	2	1	23	65	494
41	1	19	4	..	..	..	..	2	3	..	..	..	..	..	1	..	..	6	1	23	89	495
39	1	15	2	..	..	..	..	2	3	..	..	..	..	..	1	..	..	6	..	20	83	
2	..	4	2	..	..	..	..	..	..	..	..	..	..	..	..	..	..	..	1	3	6	

जनगणना का प्राथमिक सारांश

स्थानीय कोड नं.	गांव/वार्ड गणना ब्लाक का नाम	गांव का क्षेत्रफल . एकड़ में नगर/वार्ड का वर्ग कि.मी.में	आबाद रिहायशी मकानों की संख्या	परिवारों की संख्या	गिने गये व्यक्तियों की कुल संख्या (बेघरबार और संस्थाओं में रहने वालों व्यक्तियों सहित)			अनुसूचित जातियां		अनुसूचित जन-जातियां		साक्षर एवं शिक्षित व्यक्ति		(I-IX) कुल काम करने वाले	
					व्यक्ति	पु.	स्त्री	पु.	स्त्री	पु.	स्त्री	पु.	स्त्री	पु.	स्त्री
1	2	3	4	5	6	7	8	9	10	11	12	13	14	15	16
496	जीरापाली	825.18	86	90	375	175	200	4	9	93	102	93	30	124	24
	जीरापाली		80	82	343	158	185	4	9	78	88	89	29	113	21
	नरेशनगर		6	8	32	17	15	..	..	15	14	4	1	11	3
497	जोगनीपाली	347.66	70	72	341	178	163	23	21	33	39	74	15	102	14
	जोगनीपाली		42	44	216	117	99	17	15	5	6	52	12	62	4
	कोठारपाली		20	20	78	38	40	6	6	26	31	9	..	26	4
	कालाखूंटापारा		8	8	47	23	24	..	..	2	2	13	3	14	6
498	झाल	751.41	80	96	419	189	230	24	40	75	94	32	65	128	17
499	ढोसरबहाल	300.54	25	25	128	61	67	1	1	20	39	23	8	37	9
500	तरेकेला	432.73	110	119	457	214	243	12	12	46	65	80	11	138	65
	तरेकेला		100	109	413	190	223	12	12	37	55	72	11	125	64
	राजा डीपापारा		10	10	44	24	20	..	..	9	10	8	..	13	1
501	पतरेपाली	535.41	50	58	248	120	128	22	25	49	55	33	11	68	9
	पतरेपाली		45	51	216	106	110	22	25	49	55	25	4	60	8
	जूनाडीह		5	7	32	14	18	..	..	..	..	8	7	8	1
502	बनहर	555.31	85	109	455	228	227	9	9	62	63	77	24	132	49
	बनहर		52	75	293	145	148	9	9	51	55	36	4	94	49
	तेलीडीह		18	19	84	43	41	..	..	3	2	13	2	25	..
	पादरी डीपा		15	15	78	40	38	..	..	8	6	28	18	13	..
503	बनवासपाली	366.13	30	32	139	69	70	16	14	31	31	26	13	47	2
504	लीमपाली	468.50	48	48	191	88	103	29	29	44	63	28	13	56	9
505	सराईपाली	246.69	25	28	144	77	67	13	8	8	13	41	10	49	4
506	सेमरापाली	273.89	46	47	235	109	126	7	10	51	59	21	3	69	2
507	कस्तूरामाल	524.44	40	42	184	89	95	7	5	29	37	36	4	57	1
508	कोकबहाल	622.61	84	99	413	197	216	80	76	44	54	53	9	124	89
509	गिन्डोला	862.49	54	69	295	136	159	8	11	74	94	7	1	81	8
510	घोघरा	565.47	57	60	232	121	111	8	10	62	59	17	3	71	3
511	झिकीपाली	878.26	68	71	314	160	154	18	15	69	69	39	7	92	32
	झिकीपाली		50	53	161	79	82	11	11	44	47	17	3	45	18
	दैवारीपाली		10	10	69	36	33	..	..	12	9	10	1	23	9
	तेलीडीह		8	8	84	45	39	7	4	13	13	12	3	24	5
512	डोंगरीपाली	780.80	75	85	340	159	181	59	72	41	51	55	12	103	38
	डोंगरीपाली		58	65	231	105	126	30	44	38	48	33	3	70	26
	अस्पतालडीपा		17	20	109	54	55	29	28	3	3	22	9	33	12
513	दमदमा	370.15	37	38	164	85	79	12	14	24	20	35	4	56	11
	दमदमा		35	36	154	80	74	12	14	24	20	33	2	54	10
	बनहरडीपा		2	2	10	5	5	..	..	..	..	2	2	2	1
514	दूलापाली	547.52	86	92	466	227	239	34	48	58	57	94	27	151	14
515	पुरैनपाली	515.44	63	73	270	130	140	23	20	39	44	20	2	91	51
516	विष्णुपाली	505.63	76	88	445	238	207	17	18	64	52	86	13	145	60
	नवाडीह		24	33	159	88	71	..	..	30	21	38	10	52	27
	जूनाडीह		43	44	241	127	114	17	18	21	21	47	3	78	24
	बलियाडीह		5	5	22	10	12	..	..	..	..	1	..	5	5
	खैरपुरिहाडीह		4	6	23	13	10	..	..	13	10	..	..	10	4

काम करने वाले																				काम न करने वाले		स्थानीय कोड नं.
I		II		III		IV		V(a)		V(b)		VI		VII		VIII		IX		X		
पु.	स्त्री	पु.	स्त्री	पु.	स्त्री	पु.	स्त्री	पु.	स्त्री	पु.	स्त्री	पु.	स्त्री	पु.	स्त्री	पु.	स्त्री	पु.	स्त्री	पु.	स्त्री	
17	18	19	20	21	22	23	24	25	26	27	28	29	30	31	32	33	34	35	36	37	38	1
77	11	42	10	..	..	..	..	4	3	..	..	..	..	..	..	1	..	..	..	51	176	496
68	8	41	10	..	..	..	..	3	3	..	..	..	..	..	..	1	..	..	..	45	164	
9	3	1	..	..	..	..	..	1	..	..	..	..	..	..	..	..	..	..	..	6	12	
70	6	28	8	..	..	..	..	1	..	..	..	..	..	..	..	..	..	3	..	76	149	497
45	..	14	4	..	..	..	..	1	..	..	..	..	..	..	..	..	..	2	..	55	95	
12	..	13	4	..	..	..	..	..	..	..	..	..	..	..	..	..	..	1	..	12	36	
13	6	1	..	..	..	..	..	..	..	..	..	..	..	..	..	..	..	..	..	9	18	
81	5	31	2	1	..	..	..	7	2	1	..	5	4	..	..	..	..	2	4	61	213	498
23	7	12	2	1	..	..	..	..	..	..	..	..	..	..	..	..	..	1	..	24	58	499
68	7	41	28	..	3	..	..	13	21	..	..	1	..	3	2	..	..	12	4	76	178	500
62	7	35	27	..	3	..	..	13	21	..	..	1	..	3	2	..	..	11	4	65	159	
6	..	6	1	..	..	..	..	..	..	..	..	..	..	..	..	..	..	1	..	11	19	
45	..	20	9	..	..	..	..	..	..	..	..	..	..	..	..	..	..	3	..	52	119	501
39	..	19	8	..	..	..	..	..	..	..	..	..	..	..	..	..	..	2	..	46	102	
6	..	1	1	..	..	..	..	..	..	..	..	..	..	..	..	..	..	1	..	6	17	
62	1	52	36	1	2	..	..	4	8	..	..	..	..	2	2	..	..	11	..	96	178	502
43	1	40	36	1	2	..	..	4	8	..	..	..	..	2	2	..	..	4	..	51	99	
18	..	6	..	..	..	..	..	..	..	..	..	..	..	..	..	..	..	1	..	18	41	
1	..	6	..	..	..	..	..	..	..	..	..	..	..	..	..	..	..	6	..	27	38	
28	1	18	1	..	..	..	..	..	..	..	..	..	..	..	..	..	..	1	..	22	68	503
39	4	14	5	1	..	..	..	1	..	..	..	..	..	..	..	..	..	1	..	32	94	504
32	3	2	..	4	..	..	..	1	1	..	..	..	..	3	..	..	..	7	..	28	63	505
56	1	6	1	2	..	..	..	1	..	..	..	2	..	1	..	..	..	1	..	40	124	506
37	..	19	..	..	..	..	..	..	..	..	1	..	..	1	..	..	..	..	..	32	94	507
2	..	113	88	1	..	..	..	5	1	..	..	..	..	..	..	..	..	3	..	73	127	508
53	6	25	2	..	..	..	..	1	..	..	..	..	..	1	..	..	..	1	..	55	151	509
38	..	24	2	6	..	..	..	1	..	1	..	..	..	..	..	..	..	1	1	50	108	510
62	4	23	28	..	..	..	..	..	..	..	..	..	..	5	..	..	..	2	..	68	122	511
27	2	15	16	..	..	..	..	..	..	..	..	..	..	2	..	..	..	1	..	34	64	
12	1	8	8	..	..	..	..	..	..	..	..	..	..	3	..	..	..	..	..	13	24	
23	1	..	4	..	..	..	..	..	..	..	..	..	..	..	..	..	..	1	..	21	34	
32	2	58	36	2	..	..	..	1	..	1	..	..	..	..	..	..	..	9	..	56	143	512
29	1	39	25	1	..	..	..	..	..	..	..	..	..	..	..	..	..	1	..	35	100	
3	1	19	11	1	..	..	..	1	..	1	..	..	..	..	..	..	..	8	..	21	43	
35	2	19	8	..	..	..	..	..	..	..	..	..	..	..	1	..	..	2	..	29	68	513
34	1	19	8	..	..	..	..	..	..	..	..	..	..	..	1	..	..	1	..	26	64	
1	1	..	..	..	..	..	..	..	..	..	..	..	..	..	..	..	..	1	..	3	4	
98	3	46	5	..	..	..	..	2	4	..	..	..	..	..	..	..	..	5	2	76	225	514
53	5	34	46	..	..	..	..	2	..	..	..	..	..	..	..	..	..	2	..	39	89	515
72	2	66	58	1	..	..	..	5	..	..	..	..	..	..	..	..	..	1	..	93	147	516
17	2	31	25	1	..	..	..	2	..	..	..	..	..	..	..	..	..	1	..	36	44	
48	..	27	24	..	..	..	..	3	..	..	..	..	..	..	..	..	..	..	..	49	90	
3	..	2	5	..	..	..	..	..	..	..	..	..	..	..	..	..	..	..	..	5	7	
4	..	6	4	..	..	..	..	..	..	..	..	..	..	..	..	..	..	..	..	3	6	

जनगणना का प्राथमिक सारांश

स्थानीय कोड नं.	गांव/वार्ड गणना ब्लाक का नाम	गांव का क्षेत्रफल एकड़ में नगर/वार्ड का वर्ग कि.मी.में	आबाद रिहायशी मकानों की संख्या	परिवारों की संख्या	जिने वाले व्यक्तियों की कुल संख्या (बेघरबार और संस्थाओं में रहने वालों व्यक्तियों सहित)			अनुसूचित जातियां		अनुसूचित जन-जातियां		साक्षर एवं शिक्षित व्यक्ति		(I-IX) कुल काम करने वाले	
					व्यक्ति	पु.	स्त्री	पु.	स्त्री	पु.	स्त्री	पु.	स्त्री	पु.	स्त्री
1	2	3	4	5	6	7	8	9	10	11	12	13	14	15	16
517	मुंगियाडीह	366.14	3	5	19	8	11	3	4	..	2	..	..	5	1
518	लेन्द्रजोरी	722.43	64	67	291	143	148	17	17	44	44	27	6	88	58
519	सोनबला	1,415.17	100	112	467	231	236	20	21	64	71	54	16	133	4
520	कदलीसरार	449.58	42	43	199	97	102	22	31	46	54	39	4	62	25
521	खैरट	797.27	47	52	213	102	111	6	6	32	34	27	7	73	63
522	गौरडीह	1,270.90	122	134	640	318	322	61	47	68	79	110	62	213	11
	गौरडीह		106	118	579	288	291	61	47	52	62	100	61	192	11
	डीपापारा		16	16	61	30	31	..	..	16	17	10	1	21	..
523	डुमरपाली	650.12	112	118	560	269	291	..	..	73	82	130	47	176	149
524	परधियापाली	902.67	81	81	330	163	167	11	9	138	144	42	1	104	50
	परधियापाली		71	71	285	137	148	11	9	112	125	28	..	91	50
	विशालडीह		10	10	45	26	19	..	..	26	19	14	1	13	..
525	परसकोल	436.39	56	63	238	123	115	19	18	25	23	47	19	72	12
526	बिर्नीपाली	621.50	61	63	317	168	149	19	16	22	20	89	21	97	8
527	बेहराबहाल	971.94	18	18	74	41	33	..	..	39	29	10	..	20	2
528	भराली	641.41	21	22	94	46	48	14	14	21	25	21	9	27	8
529	भालूपानी	671.16	39	44	171	88	83	..	..	73	74	18	1	57	26
	भालूपानी		35	40	152	76	76	..	..	69	70	17	1	50	22
	डीपापारा		4	4	19	12	7	..	..	4	4	1	..	7	4
530	रंगाडीह	607.94	43	43	215	107	108	..	..	39	40	37	8	63	46
531	सहजबहाल	600.83	47	47	183	84	99	9	12	23	31	35	14	53	20
532	सांभर	776.53	85	89	356	181	175	9	14	58	54	80	18	101	11
533	नरेशनगर	348.87	57	57	314	157	157	79	83	66	66	17	2	97	2
534	जवाहरनगर	702.86	36	36	137	72	65	..	..	72	65	7	..	45	5
535	शिवपुरी	429.00	19	19	66	35	31	9	5	21	22	9	..	26	23
536	डोंगीपानी	250.00	19	21	135	71	64	16	13	35	35	3	..	41	30

सारंगढ़ तहसील

काम करने वाले																				X काम न करने वाले		स्थानीय कोड नं.
I		II		III		IV		V(a)		V(b)		VI		VII		VIII		IX				
पु.	स्त्री	पु.	स्त्री	पु.	स्त्री	पु.	स्त्री	पु.	स्त्री	पु.	स्त्री	पु.	स्त्री	पु.	स्त्री	पु.	स्त्री	पु.	स्त्री	पु.	स्त्री	
17	18	19	20	21	22	23	24	25	26	27	28	29	30	31	32	33	34	35	36	37	38	1
5	..	..	1	..	..	..	..	..	..	..	..	..	..	..	..	..	..	..	..	3	1 0	517
2	..	84	55	..	..	..	..	1	3	..	..	..	..	..	..	..	..	1	..	55	90	518
84	1	46	2	..	..	..	..	1	:	..	..	..	..	..	1	..	..	2	..	98	232	519
55	18	5	7	..	..	..	..	..	..	..	..	..	..	..	..	..	..	2	..	35	77	520
65	51	7	8	..	..	..	..	..	4	..	..	..	..	..	..	..	..	1	..	29	48	521
127	5	75	6	..	..	..	..	3	..	5	..	..	..	..	..	..	..	3	..	105	311	522
114	5	67	6	..	..	..	..	3	..	5	..	..	..	..	..	..	..	3	..	96	280	
13	..	8	..	..	..	..	..	..	..	..	..	..	..	..	..	..	..	..	..	9	31	
125	101	43	48	2	..	..	..	1	..	..	..	..	..	1	..	..	..	4	..	93	142	523
75	22	25	22	..	..	..	..	3	5	..	..	..	..	..	1	..	..	1	..	59	117	524
62	22	25	22	..	..	..	..	3	5	..	..	..	..	..	1	..	..	1	..	46	98	
13	..	..	..	..	..	..	..	..	..	..	..	..	..	..	..	..	..	..	..	13	19	
48	2	19	8	..	..	..	..	4	1	..	..	..	..	..	1	..	..	1	..	51	103	525
77	3	17	4	..	..	..	..	..	1	..	..	..	..	..	..	..	..	3	..	71	141	226
17	2	2	..	..	..	..	..	..	..	..	..	..	..	..	..	..	..	1	..	21	31	527
22	7	3	1	..	..	..	..	1	..	..	..	..	..	..	..	..	..	1	..	19	40	528
38	19	18	7	..	..	..	..	1	..	..	..	..	..	..	..	..	..	..	..	31	57	529
34	16	15	6	..	..	..	..	1	..	..	..	..	..	..	..	..	..	..	..	26	54	
4	3	3	1	..	..	..	..	..	..	..	..	..	..	..	..	..	..	..	..	5	3	
44	29	16	16	..	..	..	..	3	1	..	..	..	..	..	..	..	..	..	..	44	62	530
41	15	9	5	..	..	..	..	..	..	..	..	..	..	..	..	..	..	3	..	31	79	531
70	7	27	4	..	..	..	..	1	..	..	..	..	..	..	..	..	..	3	..	80	164	532
60	2	36		..	..	..	..	1	..	..	..	..	..	..	..	..	..	..	..	60	155	533
45	5	..	..	..	..	..	..	..	..	..	..	..	..	..	..	..	..	..	..	27	60	534
22	..	2	23	2	..	..	..	..	..	..	..	..	..	..	..	..	..	..	..	9	8	535
40	30	..	..	..	..	..	..	..	..	..	..	..	..	..	..	..	..	1	..	30	34	536

जनगणना का प्राथमिक सारांश

स्थानीय कोड नं.	गांव/वार्ड गणना ब्लाक का नाम	गांव का क्षेत्रफल एकड़ में नगर/वार्ड का वर्ग कि.मी.में	आबाद रिहायशी मकानों की संख्या	परिवारों की संख्या	गिने गये व्यक्तियों की कुल संख्या (बेघरबार और संस्थाओं में रहने वालों व्यक्तियों सहित) व्यक्ति	पु.	स्त्री	अनुसूचित जातियां पु.	स्त्री	अनुसूचित जन-जातियां पु.	स्त्री	साक्षर एवं शिक्षित व्यक्ति पु.	स्त्री	(I-IX) कुल काम करने वाले पु.	स्त्री
1	2	3	4	5	6	7	8	9	10	11	12	13	14	15	16
	सारंगढ (न.स.)	3.03	1,623		9,981	5,014		609		271		1,558		520	
				2,029		4,967	568		249		3,189		2,416		
40/IV	सारंगढ (न.पा.)	2.67	1,515		9,317	4,698		489		271		1,512		490	
				1,890		4,619	457		248		3,004		2,237		
40/IV/1	वार्ड नं. 1		172	229	979	477	502	3	6	129	137	244	53	251	82
	ब्लाक नं. 1		91	112	478	234	244	3	1	26	28	139	27	112	21
	ब्लाक नं. 2		81	117	501	243	258	..	5	103	109	105	26	139	61
40/IV/2	वार्ड नं. 2		169	206	951	464	487	..	..	39	48	304	121	229	93
	ब्लाक नं. 3		102	132	621	308	313	..	..	9	10	211	89	147	47
	ब्लाक नं. 4		67	74	330	156	174	..	..	30	38	93	32	82	46
40/IV/3	वार्ड नं. 3		120	159	915	477	438	1	1	15	14	318	142	234	31
	ब्लाक नं. 5		62	87	465	232	233	..	..	15	14	152	65	122	17
	ब्लाक नं. 6		58	72	450	245	205	1	1	..	..	166	77	112	14
40/IV/4	वार्ड नं. 4		149	198	1,010	490	520	..	..	..	..	393	279	223	21
	ब्लाक नं. 7		79	101	514	256	258	..	..	..	..	208	164	116	11
	ब्लाक नं. 8		70	97	496	234	262	..	..	..	..	185	115	107	10
40/IV/5	वार्ड नं. 5		134	149	995	510	485	2	1	..	..	373	235	223	18
	ब्लाक नं. 9		75	80	493	248	245	..	..	..	..	175	117	111	4
	ब्लाक नं. 10		59	69	502	262	240	2	1	..	..	198	118	112	14
40/IV/6	वार्ड नं. 6		206	231	1,149	562	587	93	99	10	14	335	175	290	95
	ब्लाक नं. 11		116	129	589	283	306	89	87	6	8	163	103	150	56
	ब्लाक नं. 12		90	102	560	279	281	4	12	4	6	172	72	140	39
40/IV/7	वार्ड नं. 7		126	159	812	407	405	..	..	9	17	303	203	173	16
	ब्लाक नं. 13		61	78	367	177	190	..	..	1	1	124	82	81	5
	ब्लाक नं. 14		65	81	445	230	215	..	..	8	16	179	121	92	11
40/IV/8	वार्ड नं. 8		166	214	1025	496	529	..	..	20	25	333	128	240	52
	ब्लाक नं. 15		101	121	590	288	302	..	..	20	25	179	55	142	20
	ब्लाक नं. 16		65	93	435	208	227	..	..	..	..	154	73	98	32
40/IV/9	वार्ड नं. 9		134	175	777	391	386	73	80	10	2	271	140	171	18
	ब्लाक नं. 17		67	91	363	187	176	..	..	10	2	136	82	78	10
	ब्लाक नं. 18		67	84	414	204	210	73	80	..	..	135	58	93	8
40/IV/10	वार्ड नं. 10		139	170	704	345	359	285	302	16	14	130	36	203	64
	ब्लाक नं. 19		60	73	381	184	197	138	152	4	4	76	19	97	21
	ब्लाक नं. 20		79	97	323	161	162	147	150	12	10	54	17	106	43
40/IV/-	बाह्य वृद्धि क्षेत्र	0.36	108	139	664	348	316	111	120	1	..	185	46	179	30
	सारंगढ़ कस्बा	0.36	108	139	644	348	316	111	120	1	..	185	46	179	30
	मोहारभाठा ब्लाक नं. 21		13	27	164	104	60	3	4	1	..	86	25	28	..
	प्रतापगंज ब्लाक नं. 22		32	39	202	102	100	..	..	..	..	66	17	63	..
	कुशालनगर ब्लाक नं. 23		11	13	70	34	36	..	..	..	..	11	3	23	9
	बसियापारा ब्लाक नं. 24		62	60	228	108	120	108	116	..	..	22	1	65	21

सारंगढ़ (न.स.)

काम करने वाले																						
I		II		III		IV		V(a)		V(b)		VI		VII		VIII		IX		X काम न करने वाले		
पु.	स्त्री	पु.	स्त्री	पु.	स्त्री	पु.	स्त्री	पु	स्त्री	पु.	स्त्री	पु.	स्त्री	पु.	स्त्री	पु.	स्त्री	पु.	स्त्री	पु.	स्त्री	स्थानीय कोड नं.
17	18	19	20	21	22	23	24	25	26	27	28	29	30	31	32	33	34	35	36	37	38	1
403	66	182	64	93	41	..	..	397	73	220	21	153	10	354	89	124	5	490	151	2,551	4,494	
391	66	146	56	89	41	..	..	338	64	212	21	152	6	349	86	100	5	460	145	2,382	4.208	40/IV
57	12	41	6	23	10	..	..	19	8	28	3	4	..	21	19	13	..	45	24	226	420	40/IV/1
33	5	31	6	4	2	..	..	14	8	11	..	1	..	1	..	4	..	13	..	122	123	1
24	7	10	..	19	8	..	..	5	..	17	3	3	..	20	19	9	..	32	24	104	197	2
46	12	14	15	11	3	..	..	27	7	20	8	9	..	34	10	5	..	63	38	235	394	40/IV/2
34	9	12	15	..	..	..	..	23	3	14	2	2	..	23	4	1	..	38	14	161	266	3
12	3	2	..	11	3	..	..	4	4	6	6	7	..	11	6	4	..	25	24	74	128	4
29	7	2	..	10	4	..	..	46	7	29	3	4	..	80	6	18	1	16	3	243	407	40/IV/3
10	2	1	..	9	4	..	..	10	3	22	1	2	..	42	4	15	1	11	2	110	216	5
19	5	1	..	1	..	..	..	36	4	7	2	2	..	38	2	3	..	5	1	133	191	6
59	7	2	4	7	..	..	..	8	..	18	..	9	..	39	5	10	2	71	3	267	499	40/IV/4
32	6	..	..	5	..	..	..	7	..	6	..	6	..	14	1	6	2	40	2	140	247	7
27	1	2	4	2	..	..	..	1	..	12	..	3	..	25	4	4	..	31	1	127	252	8
48	6	1	1	3	..	..	..	51	4	32	1	6	..	59	5	3	..	20	1	287	467	40/IV/5
8	..	1	1	..	..	..	..	47	..	11	1	3	..	27	1	1	..	13	1	137	241	9
40	6	..	..	3	..	..	..	4	4	21	..	3	..	32	4	2	..	7	..	150	226	10
30	8	4	8	2	..	..	..	96	31	30	1	13	1	26	12	10	1	79	33	272	492	40/IV/9
21	4	1	1	1	..	..	..	20	10	23	1	12	1	9	8	6	1	57	30	133	250	11
9	4	3	7	1	..	..	..	76	21	7	..	1	..	17	4	4	..	22	3	139	242	12
50	6	1	..	2	..	..	..	49	1	4	..	3	..	5	1	7	..	52	8	234	389	40/IV/8
14	..	..	..	2	..	..	..	33	..	2	..	1	..	5	..	3	..	21	5	96	185	13
36	6	1	..	..	..	..	..	16	1	2	..	2	..	..	1	4	..	31	3	138	204	14
26	2	10	1	6	2	..	..	17	3	32	5	7	..	58	19	16	..	68	20	256	477	40/IV/8
15	..	8	..	3	1	..	..	4	..	18	3	7	..	37	7	11	..	39	9	146	282	15
11	2	2	1	3	1	..	..	13	3	14	2	..	..	21	12	5	..	29	11	110	195	16
36	1	22	2	1	2	..	..	20	2	5	..	26	1	14	1	6	..	41	9	220	368	40/IV/9
18	1	12	..	1	..	..	..	16	2	1	..	..	..	9	..	4	..	17	7	109	166	17
18	..	10	2	..	2	..	..	4	..	4	..	26	1	5	1	2	..	24	2	111	202	18
10	5	49	19	24	20	..	..	5	1	14	..	71	4	13	8	12	1	5	6	142	295	40/IV/10
9	2	6	..	12	11	..	..	2	1	8	..	51	4	2	1	6	..	1	2	87	176	19
1	3	43	19	12	9	..	..	3	..	6	..	20	..	11	7	6	1	4	4	55	119	20
12	..	36	8	4	..	..	..	59	9	8	..	1	4	5	3	24	..	30	6	169	286	40/IV/-
12	..	36	8	4	..	..	..	59	9	8	..	1	4	5	3	1	..	30	6	169	286	
..	..	..	..	..	..	..	..	..	..	..	..	..	..	..	..	1	..	27	..	76	60	21
8	..	7	..	2	..	..	..	38	..	2	..	1	..	..	..	3	..	2	..	39	100	22
2	..	..	..	..	..	..	..	21	9	..	..	..	..	..	..	..	..	..	..	11	27	23
2	..	29	8	2	..	..	..	..	..	6	..	..	4	5	3	20	..	1	6	43	99	24