CENSUS 1981

क्रम/SERIES-22

उत्तर प्रदेश

UTTAR PRADESH

भाग XIII - अ
ग्राम एवं नगर निदर्शनी

Part XIII - A
VILLAGE & TOWN DIRECTORY

जिला

प्रतापगढ़

DISTRICT PRATAPGARH

जिला

जनगणना

हस्तपुस्तिका

DISTRICT CENSUS HANDBOOK

रवीन्द्र गुप्त,
भारतीय प्रशासनिक सेवा
निदेशक, जनगणना परिचालन,
उत्तर प्रदेश।

विषय-सूची

		पृष्ठ-संख्या
1.	प्रस्तावना	i—ii
2.	प्राक्कथन	v—vi
3.	जिले का मानचित्र	
4.	जिले के महत्वपूर्ण आँकड़े	ix—xii
5.	जिला जनगणना हस्तपुस्तिका का परिचय	xiii—xxiii
6,	विश्लेषणात्मक टिप्पणी (अंग्रेजी में)	1—14
7.	अनुभाग—I ग्राम निदेशिका	

तहसील :

1—कुण्डा

(i) तहसील मानचित्र	
(ii) ग्रामों की वर्णानुक्रम सूची	17—24
(iii) ग्राम निदेशिका	32—103

2—प्रतापगढ़

(i) तहसील मानचित्र	
(ii) ग्रामों की वर्णानुक्रम सूची	105—112
(iii) ग्राम निदेशिका	120—191

3—पट्टी

(i) तहसील मानचित्र	
(ii) ग्रामों की वर्णानुक्रम सूची	193—201
(iii) ग्राम निदेशिका	210—293

परिशिष्टियां

I	शिक्षा, चिकित्सा और अन्य सुविधाओं का तहसीलवार सार	296—299
II	जनगणना प्रयोजन हेतु नगर माने गए नगरों, (सेंसस टाउन) जनगणना नगरों के भूमि उपयोग सम्बन्धी आँकड़े	300
III	पेजल को छोड़कर सुविधा रहित ग्रामों की सूची	
	1. कुण्डा	301—309
	2. प्रतापगढ़	310—316
	3. पट्टी	317—329

IV अनुसूचित जातियों तथा अनुसूचित जनजातियों की जनसंख्या का कुल जनसंख्या से अनुपात परिसर के अनुसार ग्रामों की सूची ।

(अ) अनुसूचित जातियां

1. कुण्डा 330—351
2. प्रतापगढ़ 352—373
3. पट्टी 374—398

8. अनुभाग—II नगर निदेशिका

विवरण I प्रास्थिति और वृद्धि इतिहास 400—401
विवरण II नगरों का भौतिक पक्ष एवं स्थिति, 1979 402—403
विवरण III नगरपालिका वित्त, 1978-79 404—405
विवरण IV सार्वजनिक और अन्य सुविधाएँ, 1979 406—407
विवरण IVअ अधिसूचित मलिन बस्तियों में सार्वजनिक एवं अन्य सुविधाएं, 1979 408—409
विवरण V चिकित्सा शैक्षिक, मनोरंजन और सांस्कृतिक सुविधाएँ 1979 410—411
विवरण VI व्यापार, वाणिज्य उद्योग और बैंक, 1979 412—413
परिशिष्ट : नगरों की अपवृद्धियां तथा उनकी जनसंख्या 414

CONTENTS

		Page No.
1.	Forword	iii—iv
2.	Preface	vii—viii
3.	Map of the district	
4.	Important Statistics of the District	ix—xii
5.	District Census Handbook	xxv—xxxv
6.	Analytical Note	1—14
7.	Section I—Village Directory	

TAHSIL :—

1. KUNDA

(i)	Tahsil Map	
(ii)	Alphabetical list of Villages	25—31
(iii)	Village Directory	32—103

2. PRATAPGARH

(i)	Tahsil Map	
(ii)	Alphabetical list of Villages	113—119
(iii)	Village Directory	120—191

3. PATTI

(i)	Tahsil Map	
(ii)	Alphabetical list of Villages	201—209
(iii)	Village Directory	210—293

Appendices :

I	Tahsil - Wise Abstract of Educational, Medical and other amenities.	296—299
II	Land Utilisation data in respect of non-municipal towns (census towns)	300
III	List of villages where no amenity other than the drinking water is available.	
	1. Kunda	301—309
	2. Pratapgarh	310—316
	3. Patti	317—329

IV. List of villages according to the population of Scheduled Castes and Scheduled Tribes to the total population by ranges.

A—Scheduled Castes

1. Kunda 330—351
2. Pratapgarh 352—373
3. Patti 374—398

8. Section II—Town Directory

Statement I	Status and Growth History	400—401
Statement II	Physical Aspects and Location of towns, 1979	402—403
Statement III	Municipal finance, 1978-79	404 —405
Statement IV	Civic and other amenities, 1979	406—407
Statement IV-A	Civic and other amenities in notified slums, 1979	408—409
Statement V	Medical, Educational, Recreation and Cultural Facilities, 1979	410—411
Statement VI	Trade, Commerce, Industries and Banking, 1979	412—413

Appendix : Town showing their outgrowth with population. **414**

प्रस्तावना

राज्य सरकारों की ओर से जनगणना संगठन द्वारा संकलित जिला जनगणना हस्तपुस्तिका, जनगणना का एक अत्यन्त महत्त्वपूर्ण प्रकाशन है। जिला जनगणना हस्तपुस्तिका का उपयोग योजनाकारकों, प्रशासकों, विद्वानों तथा शोध-कर्ताओं के द्वारा बराबर किया जाता है। निर्वाचन क्षेत्रों के निर्धारण, स्थानीय तथा क्षेत्रीय योजनाओं के बनाने तथा जिला प्रशासन में इसका विशेष महत्त्व है। जिला जनगणना हस्तपुस्तिका एकमात्र ऐसा प्रकाशन है जो कि प्राथमिक जनगणना सार के आँकड़े, ग्रामीण क्षेत्रों के ग्राम स्तर पर तथा नगर क्षेत्र के वार्ड अनुसार प्रस्तुत करता है। ग्रामों एवं नगरों में उपलब्ध सुविधाओं सम्बन्धी आँकड़े आदि भी इसमें प्रस्तुत किये गये हैं।

जिला जनगणना हस्तपुस्तिका-शृंखला का प्रारम्भ 1951 की जनगणना में हुआ। इसमें जिले के प्रत्येक ग्राम और नगर के लिए प्राथमिक जनगणना सार तथा जनगणना की प्रमुख सारणियाँ प्रकाशित की गयी थीं। 1961 की जनगणना में, जिला जनगणना हस्तपुस्तिका का क्षेत्र विस्तृत कर दिया गया तथा जिले का विवरणात्मक लेख प्रशासनिक आँकड़े, जनगणना सारणियाँ तथा ग्राम एवं नगर निदेशिका जिनमें प्राथमिक जनगणना सार भी था, प्रकाशित किये गये। 1971 में जिला जनगणना हस्तपुस्तिका-शृंखला तीन भागों में निकालना तय किया गया।

भाग "अ" में ग्राम एवं नगर निदेशिका, भाग "ब" में ग्राम एवं नगर प्राथमिक जनगणना सार तथा भाग 'स' में विश्लेषणात्मक लेख, प्रशासनिक आँकड़े, जिला जनगणना सारणियाँ एवं ग्राम सुविधाओं और प्राथमिक जनगणना सार पर आधारित कुछ विश्लेषणात्मक सारणियाँ रखी गयीं। यद्यपि कुछ राज्यों में भाग "स" को जिला जनगणना सारणियों तक ही सीमित रखा गया। कुछ अन्य राज्यों में संकलन एवं मुद्रण में विलम्ब होने के कारण इसे छापा नहीं गया।

1981 की जिला जनगणना हस्तपुस्तिका-शृंखला की रूप-रेखा तैयार करते समय ग्राम व नगर निदेशिका के प्रारूपों को पुनः संरचित करते हुए कुछ नयी सूचनाओं का समावेश करने का प्रयत्न किया गया है। साथ ही साथ 1971 के आँकड़ों से तुलना बनी रहे इसका भी ध्यान रखा गया है। विद्युत आपूर्ति को छोड़कर अन्य सभी सुविधायें ग्राम निदेशिका में इस अनुदेश के साथ प्रस्तुत की गयी हैं कि यदि कोई सुविधा संदर्भित ग्राम में उपलब्ध नहीं है, तो निकटतम स्थान की दूरी जहाँ यह सुविधा उपलब्ध है दर्शा दी जाय। ग्राम निदेशिका के परिवर्द्धित प्रारूप में विशेष कर अवस्थापना सुविधाओं एवं भूमि उपयोग से सम्बन्धित जो विस्तृत आँकड़े समाविष्ट किए गये हैं उनसे ग्रामीण क्षेत्रों में सूक्ष्म नियोजन की आवश्यकताओं की विशिष्ट पूर्ति की अपेक्षा है। यह केवल स्थानीय नियोजन में ही सहायक नहीं होगी बल्कि वस्तुओं एवं सेवाओं की आपूर्ति में और विकास में क्षेत्रीय असन्तुलन को कम करने में भी सहायक होगी।

संशोधित न्यूनतम आवश्यकता कार्यक्रम के लिए आँकड़ों की कुछ पूर्ति के उद्देश्य से कुछ नयी सूचनाओं का समावेश किया गया है। प्रौढ़ शिक्षा केन्द्र, प्राथमिक स्वास्थ्य उपकेन्द्र तथा सामुदायिक कार्यकर्ताओं पर सूचनायें इसी उद्देश्य से दी गयी हैं। ग्राम के लिए सम्पर्क मार्ग की नयी सूचना से उन ग्रामों का पता चलेगा जिन तक पहुँचना दुर्लभ है। सुविधाओं से लाभान्वित जनसंख्या एवं परिवार की संख्या-अनुपात देखने के लिए एक नया स्तम्भ "कुल जनसंख्या एवं परिवारों की संख्या" दिया गया है। इसी सन्दर्भ में दो परिशिष्ट जोड़े गये हैं जिनमें अनुसूचित जाति तथा जनजाति का कुल जनसंख्या से अनुपात के अनुसार ग्रामों को तथा वे ग्राम जहाँ कोई भी सुविधा उपलब्ध नहीं है को सूचीबद्ध किया गया है।

न्यूनतम आवश्यकता कार्यक्रम की आवश्यकताओं की पूर्ति के लिए नगर निदेशिका के प्रारूप में भी संशोधन करके कुछ नये मदों पर सूचना उपलब्ध करायी गयी है। इस लक्ष्य को ध्यान में रखकर प्रथम एवं द्वितीय श्रेणी के नगरों के लिए मलिन बस्तियों में उपलब्ध सुविधाओं (विवरण IV A) का एक नया विवरण दिया गया है। यह अपेक्षा की

जाती है कि मलिन बस्तियों के सुधार के लिए कार्यक्रम बनाने में इससे नियोजकों को सहायता मिलेगी। विवरण IV में अन्य सुविधाओं की तुलना में अनुसूचित जाति/जनजाति की जनसंख्या तथा विवरण V में शैक्षिक सुविधाओं के अन्तर्गत प्रौढ़ शिक्षा कक्षायें/केन्द्र अन्य सूचनाओं के साथ इसी आशय से दी गई है। नगरीय क्षेत्र में सुविधाओं की आधारिक संरचना का अच्छा विश्लेषण नगरों की श्रेणी को ध्यान में रखकर किया जा सकता है। इसलिए हर विवरण में नगर की श्रेणी इंगित की जा रही है। कुछ विवरणों में नगर प्रशासन की प्रास्थिति तथा जनसंख्या के नये स्तम्भों को इसी उद्देश्य की पूर्ति के लिए सम्मिलित किया गया है।

प्राथमिक जनगणना सार का प्रारूप 1981 की जनगणना की व्यक्तिगत पर्ची में आर्थिक एवं अन्य प्रश्नों में परिवर्तन को ध्यान में रखकर बनाया गया है।

प्रकाशन में विलम्ब न होने के उद्देश्य से 1981 की जिला जनगणना हस्तपुस्तिका को इस प्रकार से बनाया गया है कि भाग "अ" खण्ड में ग्राम एवं नगर निर्देशिका दी जाय और भाग "ब" में नगर/तहसील स्तर पर अनुसूचित जाति/अनुसूचित जनजाति के प्राथमिक जनगणना सार के साथ-साथ ग्राम तथा नगर प्राथमिक जनगणना सार दिया जाय।

जिला जनगणना हस्तपुस्तिका के प्रारम्भ में अवस्थापना सुविधाओं में प्राथमिक जनगणना सार तथा गैर-जनगणना आँकड़ों पर तैयार इनसेट तालिका की सहायता से लिखित विश्लेषणात्मक लेख को देकर इसकी उपयोगिता को बढ़ाने का प्रयास किया गया है। प्रकाशन की उपयोगिता को बढ़ाने के लिए सीमायें तथा अन्य महत्वपूर्ण विशेषताओं को प्रदर्शित करते हुए जिला तथा तहसील के मानचित्रों को उचित स्थान पर दिया गया है।

यह प्रकाशन राज्य सरकार और जनगणना संगठन का संयुक्त प्रयास है। श्री रवीन्द्र गुप्त, निदेशक जनगणना परिचालन, उत्तर प्रदेश के निर्देशन में आँकड़ों का एकत्रीकरण एवं संकलन किया गया है, जिसमें मुद्रण व्यय को राज्य सरकार ने वहन किया है। इस प्रकाशन की परिरचना, रूपांकन एवं समन्वय का कार्य मेरे कार्यालय के डा० एन० जी० नाग, उप-महारजिस्ट्रार (सामाजिक अध्ययन) ने किया। डा०वी० के० राय उप-महारजिस्ट्रार (मानचित्र) ने मानचित्रों को तैयार करने में तकनीकी मार्ग-दर्शन दिया है। जनगणना निदेशालयों से प्राप्त आँकड़ों की जाँच श्री एम० एम० दुआ, वरिष्ठ अनुसंधान अधिकारी, ने की है। मैं उन सभी के प्रति आभार व्यक्त करता हूँ जिन्होंने इस परियोजना में अपना योगदान दिया है।

पी. पद्मनाभा
भारत के महारजिस्ट्रार

नई दिल्ली
26 अप्रैल, 1982

Foreword

The District Census Handbook (DCH), compiled by the Census Organization on behalf of the State Governments, is one of the most valuable products of the Census. is The DCH constantly referred to by planners, administrators, academicians and researchers. It is *inter alia* used for delimitation of constituencies formulation of local level and regional plans and as an aid to District administration. The District Census Handbook is the only publication which provides Primary Census Abstract (PCA) data upto village level for the rural areas, ward-wise for each city or town. It also provides data on infrastructure and amenities in villages and towns, etc.

The District Census Handbook series was initiated during the 1951 Census. It contained important census tables and PCA for each village and town of the district. During 1961 Census, the scope of the DCH was enlarged and it contained a descriptive account of the district, administrative statistics, census tables and village and town directory including PCA. The 1971 DCH series was planned in three parts. Part—A related to village and town directory, Part—B to village and town PCA and Part—C comprised analytical report, administrative statistics, district census tables and certain analytical tables based on PCA and amenity data in respect of villages. However, in some states it was confined to district census tables and in a few cases altogether given up due to delay in compilation and printing.

While designing the format of 1981 DCH series some new features along with the restructuring of the formats of village and town directory have been attempted. At the same time, comparability with the 1971 data has also been kept in view. All the amenities except power supply in the village have been brought together in the village directory with the instruction that in case an amenity is not available in the referrent village the distance in broad ranges from the nearest place where the amenity is available may be given. The restructuring of the format of the village directory and incorporating more exhaustive data on infrastructure aspect particularly in relation to amenities and land-use pattern is expected to further meet the need of micro level planning for rural areas. It is expected to help not only in local area planning but regulating the provision of goods and services as well as minimise the regional imbalances in the process of development. A few items of information have also been introduced to meet some of the requirements of the Revised Minimum Needs Programme. Such new items of information as adult literacy centres, primary health sub-centres and community health workers in the village have been introduced in the village directory with this objective in mind. The new item on approach to the village is to have an idea about the village in the district which are inaccessible. A new column "total population and number of households" has been introduced to examine the corelation of the amenities with the population and number of households they serve. Addition of two more appendices listing the villages where no amenities are available and according to the proportion of scheduled caste and scheduled tribe population to the total population has also been made with this view in mind.

The formats of the town directory have also been modified to meet the requirements of the Minimum Needs Programme by providing information on a few new items. A new statement on civic and other amenities in slums in Class—I and Class—II towns (Statement IV-A) has been introduced with this objective in mind. It is expected that this will help the planners to chalk out programmes on provision of civic amenitiesfor the improvement of slums. The columns

on Scheduled Castes and Scheduled Tribes population in statement IV relating to civic and other amenities and adult literacy classes/centres under educational facilities in statement V are also added *inter alia* with this view. A significant addition is class of town in all the seven statements of the town directory. The infrastructure of amenities in urban areas of the country can be best analysed by taking the class of towns into consideration. The addition of the columns on civic administration status and population in a few statements also serves this purpose.

The format of the primary census abstract for the villages and towns has been formulated in the light of changes in the economic and other questions canvassed through the individual slip of 1981 Census.

In order to avoid delay in publication of 1981 DCH series it has been so designed that Part—A of the volume contains village and town directory and Part—B, the PCA of villages and towns including the Scheduled Castes and Scheduled Tribes PCA upto Tahsil/Town levels. At the beginning of the DCH, a detailed analytical note supported by a number of inset tables based on PCA and non-census data in relation to the infrastructure has been introduced to enhance its value. The district and tahsil/Police Station/CD Block etc., level maps depicting the boundaries and other important features have been inserted at appropriate places, to further enhance the value of the publication.

This publication is a joint venture of the State Government and the Census Organization. The data have been collected and compiled in the State under the direction of Sri Ravindra Gupta, the Director of Census Operations, U. P. on behalf of the State Government which has borne the cost of printing. The task of planning, designing and co-ordination of this publication was carried out by Sri N. G. Nag, Deputy Registrar General (Social Studies) of my office. Dr. B. K. Roy, Deputy Registrar General (Map) provided the technical guidance in the preparation of the maps. Data received from Census Directorates have been scrutinised in the Social Studies Division at the headquarters under the guidance of Sri M. M. Dua, Senior Research Officer. I am thankful to all who have contributed in this project.

P. PADMANABHA
Registrar General, India

New Delhi,
the 26th April, 1982.

प्राक्कथन

कल्याणकारी प्रजातान्त्रिक प्रणाली में छोटी प्रशासनिक इकाइयों के आँकड़ों का एक विशेष महत्त्व होता है। शोधकर्ताओं, छात्रों तथा सामान्य व्यक्तियों की भिन्न-भिन्न प्रकार की आवश्यकताओं की पूर्ति के अतिरिक्त इन आँकड़ों की आवश्यकता प्रजातान्त्रिक संस्थाओं को चलाने, जिले स्तर पर नियोजन एवं प्रशासन हेतु विशेष होती है। ग्राम स्तरीय आँकड़े प्रस्तुत करने के कारण, जिला जनगणना हस्तपुस्तिका शृंखला को जनगणना के प्रकाशनों में एक विशेष स्थान प्राप्त है। छोटे क्षेत्र के आँकड़ों की आवश्यकता ने सदैव ही अधिकतर जनगणनाओं में ग्राम स्तर के आँकड़ों को किसी न किसी रूप में प्रकाशित करने के लिए तत्पर किया है। फिर भी जिला जनगणना हस्तपुस्तिका-शृंखला का प्रारम्भ 1951 की जनगणना में ही हो सका। यह हस्तपुस्तिकाएं जनगणना संगठन द्वारा उत्तर प्रदेश सरकार की ओर से तभी से नियमित रूप से प्रकाशित हुई हैं। जिला जनगणना हस्तपुस्तिकाएं 1951/61 की जनगणना में प्रत्येक जिले के लिए दो खण्डों में तथा 1971 में तीन खण्डों में प्रकाशित हुई थीं। 1981 में यह दो खण्डों भाग "अ" एवं भाग "ब" में प्रकाशित होने जा रही है। इस शृंखला के उद्गम से एक अच्छी परम्परा यह बन गयी कि जनगणना के बृहद परिचालन का लाभ लेते हुए सुविधाओं तथा अवस्थापना से सम्बन्धित सूचना ग्रामवार एकत्रित करके ग्राम तथा नगर निदेशिका के रूप में प्रकाशित की जाय।

परम्परा के अनुसार भाग "अ" ग्राम तथा नगर निदेशिका का बना हुआ है, जिसमें अवस्थापना सुविधाएं तथा 1981 जनगणना से उपलब्ध जनसंख्या दी गयी है। भाग "ब" में प्रत्येक ग्राम एवं नगर के लिए प्राथमिक जनगणना आँकड़े दिये गये हैं जिसमें कुल जनसंख्या के साथ-साथ अनुसूचित जाति/जनजाति, साक्षर, मुख्य श्रेणी के अनुसार मुख्यतः काम करने वाले, सीमान्तिक काम करने वाले, काम न करने वालों के अलग-अलग आँकड़े दिये गये हैं।

जिला जनगणना हस्तपुस्तिका भाग "अ" एवं भाग "स", 1971 की जनगणना में, अंग्रेजी में प्रकाशित की गयी थीं। भाग "ब" को हिन्दी तथा अंग्रेजी भाषाओं में अलग-अलग प्रकाशित किया गया था। फलस्वरूप आँकड़ों के प्रकाशन में विलम्ब हुआ और समयान्तर में वृद्धि के कारण उनके महत्त्व में पर्याप्त कमी आयी। अतएव इस बार जिला जनगणना हस्तपुस्तिका एक ही प्रति में द्विभाषी रूप में प्रकाशित की जा रही है। दोनों प्रकार के उपयोगकर्ताओं को संदर्भ सुलभ करने हेतु, ग्रामों की वर्णात्मक सूची हिन्दी तथा अंग्रेजी दोनों भाषाओं में दी गयी है। इस बार विश्लेषणात्मक लेख का क्षेत्र विस्तृत कर दिया गया है। भाग "अ" की विश्लेषणात्मक टिप्पेणी में (जो केवल अंग्रेजी में है) जिले का संक्षिप्त परिचय तथा आँकड़ों का विश्लेषण तथा "जिला जनगणना हस्तपुस्तिका के परिचय" में ग्राम तथा नगर निदेशिका तथा जनगणना में प्रयुक्त संकल्पनाओं की परिभाषायें दी गयी हैं जबकि प्राथमिक जनगणना सार में दिये आँकड़ों पर विश्लेषणात्मक टिप्पणी तथा जनगणना की संकल्पनाओं की व्याख्या भाग "ब" में की गयी है।

ग्राम निदेशिका की सूचनाओं को लेखपालों के द्वारा एकत्रित किया गया था। उन्होंने अपने प्रभार के प्रत्येक ग्राम की सूचना एकत्रित की। कानूनगो तथा तहसीलदारों के जाँचोपरान्त यह सामग्री जनगणना निदेशालय को उपलब्ध हुई। नगर निदेशिका की सूचना स्थानीय निकायों द्वारा उपलब्ध करायी गयी है। आँकड़ों के एकत्रीकरण के लिए मैं राजस्व एवं स्वायत्त प्रशासन के प्रति आभार व्यक्त करता हूँ। जिले का परिचय तैयार करने के लिए भी जिला अधिकारियों से सामग्री प्राप्त की गयी थी। मैं उनके इस सहयोग के लिए अत्यधिक आभारी हूँ। मैं श्री पी० पद्मनाभ महारजिस्ट्रार, भारत तथा डा० एन० जी० नाग, उपमहारजिस्ट्रार सामाजिक, अध्ययन प्रभाग को उनके प्रेरणात्मक मार्ग दर्शन के लिए आभार व्यक्त करता हूँ। मैं श्री लाल कृष्ण, उपनिदेशक योजना एवं समन्वय, श्री अखलाक अहमद, उपनिदेशक जिला जनगणना हस्तपुस्तिका, तथा श्री आर० पी० सिंह, अनुसंधान अधिकारी मानचित्र को उनके परिश्रम के लिए धन्यवाद देता हूँ।

अन्त में मैं श्री अशोक दर, अधीक्षक, मुद्रण एवं लेखन समाग्री, उत्तर प्रदेश, इलाहाबाद तथा इस कार्यालय की मुद्रण शाखा के अन्य कर्मचारियों सहित श्री महेश चन्द्र पडलिया, सहायक निदेशक तथा आर० के० सक्सेना, वरिष्ठ तकनीकी सहायक (मुद्रण) का आभारी हूँ, जिन्होने इस प्रकाशन के मुद्रण में गहन निगरानी रक्खी है।

अपेक्षा तथा वास्तविकता में सदैव ही कुछ अन्तर होता है। फिर भी यह आशा करता हूँ कि जिला जनगणना हस्तपुस्तिका 1981 विभिन्न उपयोगकर्त्ताओं की सूक्ष्मस्तरीय आँकड़ों की आवश्यकता को अधिकांशतः पूर्ति करने में सफल होगी।

रवीन्द्र गुप्त
निदेशक
जनगणना परिचालन
उत्तर प्रदेश

लखनऊ :
दिनांक : 30 मार्च 1983

Preface

The micro level data are of a distinct importance in a welfare democratic set-up. They are needed for running democratic institutions, district level planning and district administration besides catering to the assorted needs of researchers, scholars and common man. By presenting census data down to the level of villages, the District Census Handbook series occupies a place of prominence in the galaxy of census publications. The need for small domain data always prompted publication of village figures in some form or the other in most of the censuses. Yet it was only in 1951 census that the publication of village statistics acquired the well deserved importance by the introduction of District Census Handbook series. These volumes have been published with unbroken regularity in Uttar Pradesh State since 1951 census by the Census Organization on behalf of the Government of Uttar Pradesh. The District Census Handbook was brought out for each District in two volumes in 1951/1961, three volumes in 1971 and is being brought out in two volumes part A and part B in 1981. With the introduction of this series, it developed into a healthy tradition to collect village-wise information on amenities and infrastructure, taking advantage of the massive census operation and publish it in the form of village and town directories in volume A of the District Census Handbook.

Part 'A' volume, in keeping with the tradition, consists of village and town directories, giving basic information relating to infra-structure and amenities and total population of each village and town as thrown up by the 1981 Census. The part 'B' volume presents primary census data for each village and town giving total population with scheduled caste/scheduled tribe, literates, main workers by main category, marginal workers and non-workers break up.

The District Census Handbook part A and part C were published in English in 1971 census. Part B volume was brought out in Hindi as well as in English in separate issues with a view to enlarging its utility. This, however, resulted in delayed publication of data, erroding some of their topicality by prolonged time-lag. This time, therefore, the District Census Handbook are being brought out in diglot form in single volumes. The alphabetical list of villages is given in Hindi as well as in English to make the reference easier to both categories of users. The scope of analytical notes has been enlarged this time. In Part A, the 'Analytical Note, consists of brief introduction of the district and analysis of data presented there in. The introduction to the District Census Handbook contains explanations of the terms used in the Village and Town Directory and general concepts of Census. While, a brief analysis of data explanation of Census concepts pertinent to the Primary Census Abstract have been included in part B.

The non-census information was collected through the agency of lekhpals—the basic revenue functionary. The lekhpals collected information for each village under their charge. It has passed on to the Census Directorate by the District Census Office after getting it duly vetted by the Land Records Inspectors and Tahsildars. The information for towns was supplied by the local authorities. I gratefully acknowledge their role in collection of information. We have also used material made available to us by the Collectors and District Magistrates in drafting introductory notes on districts, I am extremely thankful to them for their assistance. I gratefully thank Sri P. Padmanabha, Registrar General, India and Dr. N. G. Nag, Deputy Registrar General, Social

Studies Division for their inspiring guidance that came handy to me all through. I also thank Sri Lal Krishan, Deputy Director, Planning and Co-ordination, Sri Akhlaq Ahmad, Deputy Director District Census Handbook and and Sri R. P. Singh, Research Officer, Map of Census Directorate, Uttar Pradesh for their hard work.

In the end I am thankful to Shri Ashok Dar, Superintendent, Printing and Stationery, U. P. Allahabad and Shri M. C. Padalia, Assistant Director and Shri R.K. Saxena, Senior Technical Assistant (Printing) with the team of Printing unit of this Office who have kept a constant watch upon the Printing of this Publication.

There is always some gap between what is desired and what is accomplished, both in terms of scope of the publication and accuracy of the published material. Yet, I hope, the District Census Handbooks will largely rise to the expectations of the variegated users fulfilling some of their needs for micro level data.

RAVINDRA GUPTA
Director
Census Operations,
Uttar Pradesh.

Lucknow
30th March, 1983

DISTRICT PRATAPGARH

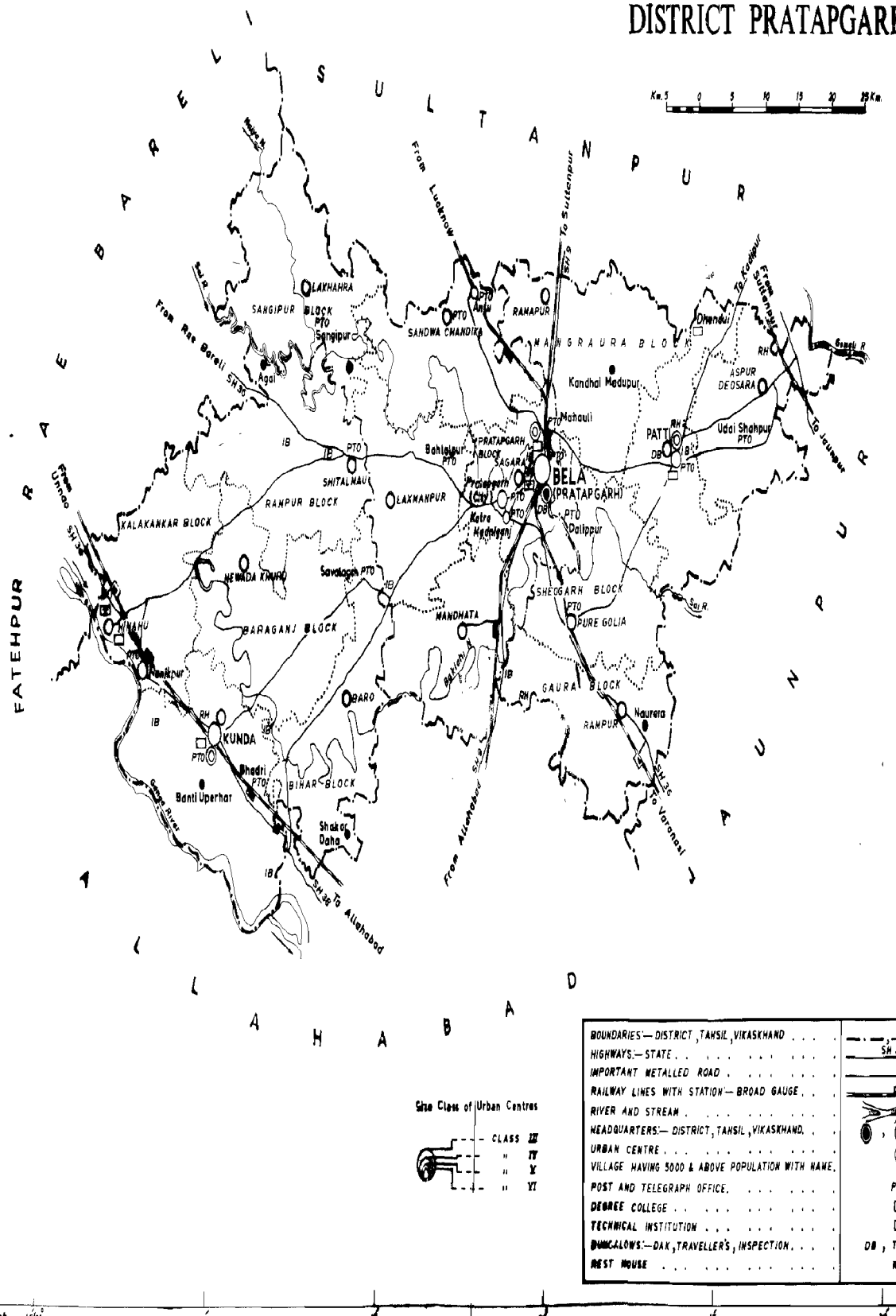

BOUNDARIES:— DISTRICT, TAHSIL, VIKASKHAND	
HIGHWAYS:— STATE	SH 36
IMPORTANT METALLED ROAD	
RAILWAY LINES WITH STATION— BROAD GAUGE	
RIVER AND STREAM	
HEADQUARTERS:— DISTRICT, TAHSIL, VIKASKHAND	
URBAN CENTRE	
VILLAGE HAVING 5000 & ABOVE POPULATION WITH NAME	Shaka Daha
POST AND TELEGRAPH OFFICE	PTO
DEGREE COLLEGE	
TECHNICAL INSTITUTION	
BUNGALOWS:— DAK, TRAVELLER'S, INSPECTION	DB, TB, IB
REST HOUSE	RH

East of Greenwich

BASED UPON SURVEY OF INDIA MAP WITH THE PERMISSION OF THE SURVEYOR GENERAL OF INDIA.
P.S.U.P.(R&B) 1 JANGANANA/127-23-7-85-1550.

© GOVERNMENT OF INDIA COPYRIGHT 1983

महत्त्वपूर्ण आँकड़े

IMPORTANT STATISTICS

विवरण Description			उत्तर प्रदेश Uttar Pradesh	प्रतापगढ़ Pratapgarh
जनसंख्या Population	योग Total	व्यक्ति Persons	110,862,013	1,801,049
		पुरुष Males	58,819,276	897,711
		स्त्रियाँ Females	52,042,737	903,338
	ग्रामीण Rural	व्यक्ति Persons	90,962,898	1,710,139
		पुरुष Males	48,041,135	848,914
		स्त्रियाँ Females	42,921,763	861,225
	नगरीय Urban	व्यक्ति Persons	19,899,115	90,910
		पुरुष Males	10,778,141	48,797
		स्त्रियाँ Females	9,120,974	42,113
वर्ष 1971-81 के दशक में जनसंख्या-वृद्धि-दर Decennial Population Growth Rate 1971-81			+ 25.49	+ 26.59
क्षेत्रफल (वर्ग कि० मी०) Area (Sq. Kms.)			294,411.00	3,717.00
जनसंख्या घनत्व (प्रति वर्ग किमी०) Density of Population (Per Sq. Kms.)			377	485
लिंग अनुपात (प्रति हजार पुरुषों पर स्त्रियों की संख्या) Sex Ratio (Number of Females Per 1,000 Males)			885	1,006

विवरण Description		उत्तर प्रदेश Uttar Pradesh	प्रतापगढ़ Pratapgarh
	व्यक्ति		
	Persons	27.16	23.81
साक्षरता दर Literacy Rate	पुरुष Males	38.76	38.91
	स्त्रियाँ Females	14.04	8.81
कुल जनसंख्या में नगरीय जनसंख्या का प्रतिशत Percentage of Urban Population to Total Population		17.95	5.05
कुल जनसंख्या में प्रतिशत Percentage to Total Population			
(i) कुल पूर्णकालिक काम करने वाले	व्यक्ति		
Main Workers	Persons	29.22	27.53
	पुरुष Males	50.31	46.43
	स्त्रियाँ Females	5.39	8.74
(ii) सीमान्तिक काम करने वाले	व्यक्ति		
Marginal Workers	Persons	1.49	0.46
	पुरुष Males	0.45	0.15
	स्त्रियाँ Females	2.67	0.78
(iii) काम न करने वाले	व्यक्ति		
Non-Workers	Persons	69.29	72.01
	पुरुष Males	49.24	53.42
	स्त्रियाँ Females	91.94	90.48
मुख्य काम करने वाले व्यक्तियों का विवरण Break-up of Main Workers			
मुख्य काम करने वालों में प्रतिशत Percentage among Main Workers			
(i) काश्तकार	व्यक्ति		
Cultivators	Persons	58.52	67.03
	पुरुष Males	59.53	70.03
	स्त्रियाँ Females	47.83	51.18

विवरण Description		उत्तर प्रदेश Uttar Pradesh	प्रतापगढ़ Pratapgarh
(ii) खेतिहर मजदूर Agricultural Labourers	व्यक्ति Persons	15.98	15.45
	पुरुष Males	14.16	15.28
	स्त्रियाँ Females	35.23	41.42
(iii) पारिवारिक उद्योग Household Industry	व्यक्ति Persons	3.70	2.91
	पुरुष Males	3.56	2.89
	स्त्रियाँ Females	5.21	3.05
(iv) अन्य काम करने वाले Other Workers	व्यक्ति Persons	21.80	10.61
	पुरुष Males	22.75	11.80
	स्त्रियाँ Females	11.73	4.35
अनुसूचित जाति के व्यक्तियों का कुल जनसंख्या में प्रतिशत Percentage of S.C. Population to Total Population	व्यक्ति Persons	21.16	21.56
	पुरुष Males	21.08	21.10
	स्त्रियाँ Females	21.24	22.02
अनुसूचित जनजाति के व्यक्तियों का कुल जनसंख्या में प्रतिशत Percentage of S.T. Population to Total Population	व्यक्ति Persons	0.21	N.
	पुरुष Males	0.21	N.
	स्त्रियाँ Females	0.21	—
अधिकृत आवासीय मकानों की संख्या No. of Occupied Residential Houses		17,759.479	296.838

विवरण Description		उत्तर प्रदेश Uttar Pradesh	प्रतापगढ़ Pratapgarh
ग्रामों की संख्या No. of Villages	कुल ग्राम Total	124,246	2,224
	आबाद Inhabited	112,568	2,185
	गैर आबाद Uninhabited	11,678	39
नगरीय क्षेत्रों की संख्या No. of Towns		704	7

N — Negligible.

जिला जनगणना हस्तपुस्तिका का परिचय

जिला जनगणना हस्तपुस्तिका प्रत्येक जिले के लिए अलग-अलग दो खण्डों–भाग "अ" और भाग "ब" में प्रकाशित की जा रही है। भाग "अ" खण्ड में ग्राम निदेशिका एवं नगर निदेशिका दी गयी है। जिसमें प्रत्येक ग्राम तथा नगर की 1981 जनगणना से प्राप्त जनसंख्या तथा उनमें उपलब्ध सुविधाएं एवं अवस्थापना सूचनाएं प्रस्तुत की गयी हैं। गैर जनगणना सूचनाएं वर्ष 1979-80/1980-81 से सम्बन्धित हैं जो कि 1981 की जनगणना से लगभग समकालिक भाग "ब" में प्रत्येक ग्राम एवं नगर के लिए प्राथमिक जनगणना आंकड़े दिए गए हैं। जिन्हें जनगणना की विशिष्ट शब्दावली में प्राथमिक जनगणना सार (प्रा० ज० सा०) कहा जाता है, प्राथमिक जनगणना सार में कुल जनसंख्या के साथ अनुसूचित जाति, अनुसूचित जनजाति, साक्षर मुख्य श्रेणियों के अनुसार मुख्यतः काम करने वालों, सीमान्तिक काम करने वालों तथा काम न करने वालों के अलग-अलग आंकड़े दिये गये हैं। पाठकों के लिए यह महत्त्वपूर्ण है कि वे जनगणना के सामान्य महत्त्व की संकल्पनाएं तथा ग्राम एवं नगर निदेशिकाओं के क्षेत्र जैसा कि पृथक शीर्षकों अर्थात (अ) जनगणना संकल्पना (ब) ग्राम निदेशिका के अन्तर्गत चर्चा की गयी है, समझ लें।

अ—जनगणना संकल्पना

1—ग्रामीण और नगरीय क्षेत्र

जनगणना आंकड़े ग्रामीण और नगर क्षेत्रों के लिए दिये गए हैं, एक ग्रामीण क्षेत्र गैर नगरीय क्षेत्र होता है जो स्पष्ट रूप से परिभाषित सीमा वाले ग्रामों का बना होता है। और ये सबसे छोटी प्रशासनिक इकाई होते हैं यह कई बस्तियों (पुरवा/हेमलेट) के भी बने हो सकते हैं परन्तु आंकड़े देने के लिए इनको एक इकाई माना जाता है। वन क्षेत्रों की आबादी को भी ग्राम माना गया है और प्रत्येक फारेस्ट रेंज अधिकारी का गश्ती क्षेत्र एक ग्राम माना गया है।

जनगणना के लिए नगरीय क्षेत्रों को विशेष रूप से परिभाषित किया गया है। परिभाषाओं को कुछ लोच के साथ अपनाया गया है ताकि स्थिति की आवश्यकताओं की पूर्ति के लिए छोटी-छोटी भिन्नताओं का समायोजन किया जा सके। एक नगरीय इकाई को निम्नलिखित रूप से परिभाषित किया गया है—

(अ) नगरमहापालिका, नगरपालिका, छावनी परिषद, नगर क्षेत्र एवं अधिसूचित क्षेत्र,

(ब) वे सभी क्षेत्र जो निम्नलिखित मापदण्डों को पूरा करते हैं—

(i) न्यूनतम 5,000 जनसंख्या हो।

(ii) काम करने वाले पुरुषों की जनसंख्या का कम से कम 75 प्रतिशत गैर कृषि कार्यों में कार्यरत हो।

(iii) प्रति वर्ग कि० मी० में कम से कम जनसंख्या का घनत्व 400 व्यक्ति हो (या एक हजार जनसंख्या-प्रति वर्ग मील)

एक स्थान को नगर घोषित करने के लिए सम्बद्ध कृषि कार्य-कलापों जैसे मछली पकड़ना, लट्ठे काटना, इत्यादि को 1981 की जनगणना में कृषि सम्बन्धी कार्य-कलाप मानकर, गैर कृषि क्षेत्र में कार्यरत पुरुषों का अनुपात कुल कार्यरत पुरुषों से निकाला गया है।

2—नगर समूह

1971 की जनगणना के अनुसार नगर समूह की संकल्पना को 1981 में भी अपनाया गया है। प्रायः नगरों की वृद्धि शहरों या नगरों की सांविधिक सीमाओं को पार कर जाती है। विशाल रेलवे कालोनियाँ, विश्वविद्यालय परिसर, बन्दरगाह क्षेत्र औद्योगिक क्षेत्र आदि नगर सीमा से बाहर आ जाते हैं परन्तु उनकी लगातार वृद्धि नगर के साथ होती है।

यह अपवृद्धियाँ स्वयं में अलग नगर होने योग्य हों या न हों परन्तु ये नगरीय क्षेत्र माने जाने योग्य हैं ऐसे नगर अपनी "अपवृद्धियों" के क्षेत्र के साथ एक नगरीय क्षेत्र माने गये हैं और इसे नगर समूह का नाम दिया गया है। एक "नगर समूह" निम्नलिखित से बन सकता है :

(i) एक शहर लगातार वृद्धि सहित ("अपवृद्धि" का वह भाग है जो संविधिक नगर सीमाओं से बाहर हो, परन्तु लगा हुआ ग्राम या ग्रामों की सीमाओं में आता हो,)

(ii) एक नगर समतुल्य अपवृद्धि के साथ दो या दो से अधिक आपस में लगे नगर अपनी अपवृद्धियों के साथ जैसा कि (i) में है, या

(iii) एक शहर और एक या एक से अधिक लगे नगर अपनी अपवृद्धियों के साथ जो लगातार क्रम में फैले हों।

3—जनगणना मकान

जनगणना मकान एक भवन है या भवन का वह भाग है जिसका अलग से मुख्य प्रवेश द्वार रास्ते या साझे केत बरामदे या जीने इत्यादि से है तथा जिसका उपयोग एक अलग इकाई की तरह होता है या होता हुआ माना जाता है। यह खाली हो सकता है या इसका उपयोग निवास के लिए या गैर-आवासीय उपयोग में या दोनों ही प्रकार के उपयोग में आ सकता है।

4—परिवार

परिवार ऐसे व्यक्तियों के समूह को कहते हैं जो सामान्यतः एक साथ रहते हों और यदि काम की आवश्यकता उन्हें मजबूर न करे, तो एक ही रसोई में खाना खाते हों। परिवार ऐसे व्यक्तियों का हो सकता है जिनका आपस में रक्त सम्बन्ध हो अथवा असम्बन्धित हों या उसमें दोनों प्रकार के व्यक्ति हों। असम्बन्धित व्यक्तियों के परिवार के उदाहरण हैं, बोर्डिङ्ग हाउस, मैस, होस्टल, आवासीय होस्टल, उद्धार गृह, जेल, आश्रम आदि। ऐसे परिवार संस्थागत परिवार कहे जाते हैं। परिवार एक व्यक्ति का, दो व्यक्तियों का और अनेक व्यक्तियों का हो सकता है। जनगणना के लिए इस प्रकार प्रत्येक इकाई को परिवार समझा गया है।

5—अनुसूचित जाति/अनुसूचित जनजाति

उस व्यक्ति की गणना अनुसूचित जाति या जनजाति में की गई है जिसकी जाति या जनजाति राज्य की अनुसूचित जातियों और जनजातियों की सूची में सम्मिलित है। अनुसूचित जातियाँ केवल हिन्दू और सिख धर्म के मानने वाले ही हो सकते है। अनुसूचित जनजाति का व्यक्ति किसी भी धर्म का माननेवाला हो सकता है।

6—साक्षर

वह व्यक्ति जो किसी भाषा में समझ के साथ लिख और पढ़ सकता है, साक्षर माना गया है। वह व्यक्ति जो सिर्फ पढ़ सकता है, लेकिन लिख नहीं सकता, साक्षर नहीं माना गया है। साक्षर होने के लिए आवश्यक नहीं है कि सम्बन्धित व्यक्ति ने औपचारिक रूप में शिक्षा प्राप्त की हो या कोई परीक्षा उत्तीर्ण की हो।

7—काम करने वाले

1981 की जनगणना में एक व्यक्ति की आर्थिक स्थिति को इस प्रकार वर्गीकृत किया गया है —

(i) मुख्यतः काम करने वाला,

(ii) सीमान्तिक काम करने वाला,

(iii) काम न करने वाला

1961 और 1971 की जनगणनाओं में काम करने वालों और काम न करने वालों के विभाजन को 1981 की जनगणना में समाप्त कर दिया गया है और एक वर्ष के सन्दर्भ में समय-उपयोग मापदण्ड को अपनाया गया है। वह व्यक्ति जो वर्ष के अधिकांश समय में आर्थिक कार्य-कलापों में कार्यरत रहा हो (कम से कम 133 दिन) उसे मुख्यतः काम करने वाला माना गया है; जबकि वे व्यक्ति जिन्होंने विगत वर्ष में कुछ ही समय काम किया हो, परन्तु वर्ष के अधिकांश समय में काम न किया हो, उन्हें सीमान्तिक काम करने वाला माना गया है। वे व्यक्ति जिन्होंने पिछले सन्दर्भ वर्ष के दौरान कुछ भी काम न किया हो, उसे काम न करने वाला माना गया है।

किसी आर्थिक उत्पादन के कार्य-कलापों में भाग लेने को "कार्य" परिभाषित किया गया है। यह भाग शारीरिक या मानसिक दोनों प्रकार का हो सकता है। काम में केवल शारीरिक काम करना ही नहीं आता है वरन काम का प्रभावी पर्यवेक्षण और निदेशन भी शामिल है।

8—काश्तकार

काश्तकार वह व्यक्ति माना गया है जो कि अकेला या परिवार कार्यकर्ता के रूप में अपनी स्वयं की जमीन, सरकारी पट्टे पर प्राप्त या किसी दूसरे व्यक्ति संस्था से बटाई या किराए पर ली गयी अथवा अन्य प्रकार से प्राप्त जमीन पर खेती करता है। खेती करने में निदेशन और देख रेख भी सम्मलित है। खाद्यान्न जैसे गेहूँ, धान, ज्वार, बाजरा, रामी इत्यादि, अन्य फसलें जैसे गन्ना, मूंगफली, टैपियोका आदि तथा दालें, कच्चा जूट और अन्य इसी प्रकार रेशों की फसलें कपास इत्यादि, के उत्पादन के लिए जोताई-बोवाई एवं कटाई को काश्तकारी माना गया है परन्तु फल और सब्जी उगाना, बागवानी या चाय, काफी, रबर इत्यादि के पेड़-पौधे लगाना इसमें सम्मलित नहीं हैं।

9—खेतिहर मजदूर

जो व्यक्ति नकद या जिन्स के रूप में मजदूरी लेकर किसी दूसरे व्यक्ति के खेत में काम करता है। वह खेतिहर मजदूर कहलाता है। उस खेती में लाभ-हानि से कोई सम्बन्ध नहीं होता है, वह केवल दूसरों के खेत में मजदूरी करता है।

10—पारिवारिक उद्योग

पारिवारिक उद्योग वह उद्योग है जो परिवार के मुखिया द्वारा स्वयं और मुख्यतः परिवार के अन्य सदस्यों द्वारा घर पर या ग्रामीण क्षेत्रों में गाँव की सीमा के अन्तर्गत और नगरीय क्षेत्रों में उस मकान के अन्दर या अहाते में जिसमें परिवार रहता है, चलाया जाता है। मुखिया को सम्मलित करके पारिवारिक उद्योग में अधिकतर कार्यकर्ता परिवार के होने चाहिये। उद्योग इस पैमाने पर नहीं होना चाहिये कि भारतीय कारखाना अधिनियम के अधीन रजिस्टर्ड हो या होने योग्य हो।

उद्योग से आशय किसी वस्तु का उत्पादन, संसाधन या मरम्मत से होता है, जैसे हथ-करघा से बुनाई, रँगाई, बढ़ई गीरी, बीड़ी बनाना, मिट्टी के बर्तन बनाना, साइकिल की मरम्मत, लोहारगीरी, सिलाई आदि।

11—अन्य काम करने वाले

काश्तकार, खेतिहर मजदूर या पारिवारिक उद्योग में कार्यरत व्यक्तियों को छोड़ कर सभी काम करने वाले इस वर्ग में आते हैं। इस वर्ग में कारखाने और बागवानी में काम करने वाले, सरकारी कर्मचारी, निगम के कर्मचारी, अध्यापक, पुजारी, मनोरंजन करने वाले व्यापारी, वाणिज्य, व्यवसाय, परिवहन, खनन निर्माण का काम करने वाले आदि व्यक्ति आते हैं।

ब—ग्राम निदेशिका

जैसा कि इसके शीर्षक से संकेत मिलता है ग्राम निदेशिका में ग्रामीण क्षेत्रों से सम्बन्धित सूचनाएँ प्रस्तुत की गई हैं। ग्राम निदेशिका प्रत्येक तहसील के लिए पृथक क्रम में बनाई गई है, जिसमें तहसील के ग्रामों को लोकेशन कोड के क्रम में क्रमबद्ध किया गया है। प्रत्येक तहसील की ग्राम निदेशिका के आरम्भ में ग्रामों की सूची दी गई है, जिसमें ग्रामों के नाम उनके कोड नम्बरों के साथ हिन्दी/अंग्रेजी वर्णानुक्रम के अनुसार दिए गए हैं।

वह ग्राम जो पूर्ण रूपेण नगरपालिका, नगर क्षेत्रों एवं छावनियों में मिलाए गए हैं तथा तहसील के क्षेत्राधिकार सूची के अन्तर्गत नहीं हैं, उन्हें ग्राम निदेशिका में स्थान नहीं दिया गया है।

यद्यपि वे ग्राम जिन्हें नगर समूह या नगर की "अपवृद्धि" माना गया है, ग्राम निदेशिका में सूची-बद्ध हैं, परन्तु ग्राम निदेशिका में इन ग्रामों के नामों के आगे आँकड़े नहीं दिए गए हैं। यह तथ्य कि एक ग्राम एक नगर की अपवृद्धि है उस ग्राम के नाम के सम्मुख इंगित किया गया है। ऐसे समस्त ग्राम प्राथमिक जनगणना सार में बिना उनके आँकड़े प्रस्तुत किये प्रति-सन्दर्भ के लिए सूची बद्ध किये गए हैं। गैर आबाद या जनशून्य ग्रामों को सूचीबद्ध तो किया गया है, परन्तु ग्रामों के क्षेत्रफल को छोड़कर ग्राम निदेशिका में अन्य सूचनाएँ नहीं दी गई हैं। ऐसे ग्रामों के आगे उनका गैर आबाद या जनशून्य होना इंगित किया गया है।

ग्राम निदेशिका में ग्राम के विषय में आधारिक सूचनाएँ दी गई हैं। इन आँकड़ों को निम्न श्रेणियों में वर्गीकृत किया गया है—

1—जनसंख्या एवं परिवार (स्तम्भ 4)

2—सुविधाएं (स्तम्भ 5 से 10)

3—अवस्थापना सूचनाएं (स्तम्भ 11 से 14 एवं 20)

4—भूमि उपयोग आँकड़े (स्तम्भ 3 और 15-19)

1—जनसंख्या एवं परिवार

1981 की जनगणना के अनुसार प्रत्येक ग्राम के लिए स्तम्भ 4 में 1 मार्च 1981 के सूर्योदय की जनसंख्या को दिया गया है। परिवारों की संख्या कोष्ठकों में दी गई है।

2—सुविधाएं

यदि गाँव में कोई सुविधा उपलब्ध है, तो इस सुविधा की किस्म को कोड के द्वारा दर्शाया गया है। यदि सुविधा उपलब्ध नहीं है तो डैश लगाया गया है तथा उस स्थान की दूरी को जहाँ सुविधा उपलब्ध है, कोष्ठक में दिया गया है। आँकड़ों को एकत्र करने और प्रस्तुत करने की सुविधाओं के लिए स्थानों की दूरियों के तीन परिसर बनाये गये हैं। ये परिसर हैं:—(अ) पाँच कि० मी० से कम को (—5, से इंगित किया गया है, (ब) 5-10 कि० मी० को (5—10) से और (स) 10 कि० मी० और इससे अधिक (10+) से।

उपलब्ध सुविधाओं के लिए प्रयोग किए गए कोडों की व्याख्या निम्न अनुच्छेदों में की गई है :—

(i) **शैक्षिक सुविधाएं (स्तम्भ 5)**

ग्रामों में उपलब्ध शैक्षिक संस्थाओं की किस्म को निम्नलिखित कोडों द्वारा दिखाया गया है। इस प्रकार प्रत्येक संस्थाओं की संख्या कोष्ठक में दी गई है:

प्राइमरी या प्रारम्भिक स्कूल, नर्सरी स्कूल, बाल विहार, पूर्व-आधारिक, पूर्व प्राइमरी, जूनियर आधारिक	P
सीनियर बेसिक स्कूल, जूनियर हाई स्कूल, मिडिल स्कूल	M
मैट्रिकुलेशन या सेकेण्डरी	H
हायर सेकेण्डरी, इण्टरमीडिएट कालेज, पूर्व विश्वविद्यालय	PUC
कालेज स्नातक स्तर या उससे ऊपर	C
औद्योगिक स्कूल	I

प्रशिक्षण स्कूल	TR
प्रौढ़ साक्षरता कक्षा/केन्द्र	AC
अन्य शैक्षिक संस्थाएं	O

(ii) **चिकित्सा सुविधाएं (स्तम्भ 6)**

ग्राम में उपलब्ध चिकित्सा सुविधाओं को निम्न कोडों द्वारा दिया गया है। ग्रामों में स्थिति ऐसी संस्थाओं या इस प्रकार की सेवा करने वालों की संख्या कोष्ठक में दी गई है।

चिकित्सालय	H
मातृ एवं बाल-कल्याण केन्द्र	MCW
प्रसूति गृह	MH
बाल-कल्याण केन्द्र	CWC
प्राथमिक स्वास्थ्य केन्द्र	PHC
स्वास्थ्य केन्द्र	HC
प्राथमिक स्वास्थ्य उप-केन्द्र	PHS
औषधालय	D
परिवार कल्याण केन्द्र	FPC
क्षयरोग चिकित्सालय	TB
उपचार गृह	NH
रजिस्टर्ड प्राइवेट चिकित्सक	RP
आंशिक सहायता प्राप्त चिकित्सक	SMP
समुदायिक स्वास्थ्य कर्मचारी	CHW
अन्य	O

(iii) **पीने का पानी (स्तम्भ 7)**

ग्राम में उपलब्ध पीने योग्य पानी की आपूर्ति स्रोतों को निम्न कोडों से दिखाया गया है :

नल का पानी	T
कुएं का पानी	W
तालाब का पानी	TK
नलकूप का पानी	TW
हैण्ड पम्प	HP
नदी का पानी	R
झरने का पानी	F
नहर का पानी	C
झील का पानी	L
झोल का पानी	S
पहाड़ी नालों का पानी	N
अन्य	O
सूचना अनुपलब्ध	NA

(iv) डाक व तार (स्तम्भ 8)

ग्राम में उपलब्ध डाक व तार सुविधाओं को निम्न कोडों द्वारा दर्शाया गया है :—

डाक घर	PO
डाक व तार घर	PTO
तार घर	TO
टेलीफोन	Phone

(v) बाजार के दिन (स्तम्भ 9)

यदि बाजार सप्ताह में एक दिन या सप्ताह में दो दिन लगता है तो जिस दिन या दिनों में यह बाजार लगता है उस दिन या दिनों को लिखा गया है। दिनों के नाम रवि, सोम, मंगल, बुध, गुरु, शुक्र और शनि से प्रदर्शित किए गए हैं। यदि गाँव में बाजार पाक्षिक या माहवार लगता है तो उसे भी दिया गया है तथा इसे माहवार/पाक्षिक लिख कर स्पष्ट किया गया है।

(vi) संचार (स्तम्भ 10)

यदि गाँव में बस या रेलवे स्टेशन हैं या जलमार्गों द्वारा आने जाने की सुविधाएं उपलब्ध हों तो गाँवों में उपलब्ध इन सुविधाओं के लिए निम्न कोड़ों का प्रयोग किया गया है :—

बस	BS
रेलवे स्टेशन	RS
जल मार्ग (नदी, नहर, अप्रवाही जल आदि)	NW

3—अवस्थापना सूचनाएँ इत्यादि

(i) गाँव में जाने के लिए मार्ग (स्तम्भ 11)

गाँव के लिए जाने वाले मार्गों को निम्न कोडों द्वारा दिखाया गया है :

पक्की सड़क	PR
कच्ची सड़क	KR
नाव योग्य नदी, नहर	NR

(ii) निकटतम नगर (स्तम्भ 12)

ग्राम से निकटतम स्थित नगर का नाम दिया गया है और इसकी दूरी को कोष्ठक में कि० मी० में दिखाया गया है।

(iii) विद्युत आपूर्ति (स्तम्भ 13)

ग्राम में विद्युत आपूर्ति की उपलब्धता को निम्न कोडों द्वारा दिखाया गया है :

घरेलू प्रयोजनों के लिए विद्युत	ED
कृषि कार्य हेतु विद्युत	EAG
अन्य प्रयोजनों जैसे औद्योगिक, व्यावसायिक आदि के लिए विद्युत	EO
उपर्युक्त सभी उपभोग हेतु विद्युत	EA

(iv) मुख्य खाद्यान्न (स्तम्भ 14)

इसमें वर्ष के मुख्य भाग में मुख्य रूप से प्रयोग किए जाने वाले खाद्यान्नों को दिया गया है।

(v) अन्युक्ति (स्तम्भ 20)

इस स्तम्भ में निम्नलिखित मदों की सूचनाएं दी गयी हैं तथा इन्हें प्रत्येक के आगे लिखे गए कोड से दिखाया गया है।

(क) गाँव में आने वाले समाचार पत्रों की संख्या N
(ख) गाँव में उपलब्ध मोटर साइकिल/स्कूटर M
(ग) गाँव में उपलब्ध कार/जीप C
(घ) गाँव में उपलब्ध ट्रैक्टर T
(ङ) मंदिर शब्द महत्त्वपूर्ण मंदिरों के लिए लिखा गया है। अन्य महत्त्वपूर्ण स्थानों के नाम दिए गए हैं। प्रत्येक मद में संख्या कोड के बाद लिखी गई है। उदाहरणार्थ N–32 यह बताता है कि गाँव में समाचार पत्रों की 32 प्रतियाँ आती हैं।

4 भूमि उपयोग सम्बन्धी आँकड़े

(i) गाँव का क्षेत्र (स्तम्भ 3).

गाँव का क्षेत्र गाँव अभिलेखों के आधार पर है।

(ii) भूमि उपयोग वर्गीकरण

भूमि उपयोग सम्बन्धी आँकड़ों का मानक वर्गीकरण निम्नलिखित है :

1. वन
2. कृषि हेतु अनुपलब्ध
   - 2.1 कृषि के अतिरिक्त अन्य उपयोग में लाई गई भूमि।
   - 2.2 बंजर एवं कृषि अयोग्य भूमि।
3. पड़ती को छोड़कर अन्य न जोती गयी भूमि।
   - 3.1 स्थाई और अन्य चरागाह
   - 3.2 विविध वृक्षों एवं उद्यानों में क्षेत्र जो कि शुद्ध बोये गये क्षेत्र में सम्मिलित नहीं है।
   - 3.3 कृषि योग्य बंजर भूमि।
4. पड़ती
   - 4.1 वर्तमान पड़ती
   - 4.2 अन्य पड़ती
5. बोया गया वास्तविक क्षेत्र

ग्राम निदेशिका में भूमि उपयोग आँकड़ों को मानक वर्गीकरण में प्रस्तुत नहीं किया गया है। यद्यपि वर्गीकरण की एक दूसरे से पहचान निम्नलिखित से की जा सकती है :

ग्राम निदेशनी	मानक वर्गीकरण (वर्ग के क्रम के साथ)
1. वन (स्तम्भ 15)	वन (1)
2. स्रोत से सिंचित स्तम्भ (16)	वास्तविक बोया गया क्षेत्र (5) +
3. असिंचित (स्तम्भ 17)	पड़ती भूमि (4.1,4.2)
4. कृषि योग्य बंजर भूमि (स्तम्भ 18)	1. स्थाई एवं अन्य चारागाह (3.1)
	2. विविध वृक्षों एवं उद्यानों के अन्तर्गत क्षेत्र जो शुद्ध बोये गये क्षेत्र में सम्मिलित नहीं हैं (3.2)
	3. कृषि योग्य बंजर भूमि (3.3)

5. कृषि हेतु अनुपलब्ध भूमि (स्तम्भ 19)
   1. कृषि के अतिरिक्त अन्य उपयोग में लाई गई भूमि (2.1)
   2. बंजर एवं कृषि के अयोग्य भूमि (2.2)

(iii) **सिंचाई के स्रोत (स्तम्भ 16)**

वास्तविक सिंचित क्षेत्र के सिंचाई स्रोतों को निम्न कोडों द्वारा दिया गया है :

सरकारी नहर	G.C
कुआँ (बिना विद्युत)	W
निजी नहर	PC
कुआँ (विद्युन्मय)	WE
नलकूप (बिना विद्युत)	TW
नलकूप (विद्युन्मय)	TWE
तालाब	TK
नदी	R
झील	L
झरना	S
अन्य	O
योग	T

स—नगर निदेशिका

नगर निदेशिका में जिले के सभी नगर दिए गए हैं। नगरों को अंग्रेजी वर्णानुक्रम में रखा गया है । आँकड़े सात क्रमांकित विवरणिकाओं से iv, v और vi में दिए गए हैं ।

नगरों को सूचीबद्ध करने के लिए निम्न पद्धति अपनाई गई है :

(i) वे सभी नगर जिसकी सांविधिक प्रास्थिति स्पष्ट है, और जो नगर समूह के भाग नहीं हैं, उन्हें नगरों की वर्णानुक्रम सूची में एक बार सूचीबद्ध किया गया है ।

(ii) सभी स्वतन्त्र सांविधिक प्रास्थिति वाले नगरों को जो नगर समूह के भाग हैं, दो बार सूचीबद्ध किया गया है । एक बार वर्णानुक्रम नगरों की सूची में तथा दूसरी बार सम्बन्धित नगर समूह के मुख्य नगर के अन्तर्गत यद्यपि आँकड़े केवल मुख्य नगर के अन्तर्गत ही दिये गए हैं । वर्णानुक्रम नगर की सूची के अन्तर्गत ऐसे नगरों के आगे एक टिप्पणी दी गयी है कि वे किस "नगर समूह" के भाग हैं ।

(iii) नगर की अपवृद्धियाँ जो स्वयं में पूर्ण नगर नहीं मानी गई हैं, उन्हें निदेशिका के मुख्य भाग में नहीं दिया गया है । मुख्य नगर के अन्तर्गत ऐसी अपवृद्धियों से सम्बन्धित आँकड़ों को मुख्य नगर में शामिल किया गया है तथा इसकी व्याख्या पाद-टिप्पणी में कर दी गयी है ।

(iv) जनगणना नगरों को भी निदेशिका के मुख्य भाग में सूचीबद्ध किया गया है । यह वे नगर हैं जो सांविधिक प्रास्थिति के नहीं हैं । परन्तु जनगणना प्रयोजन के लिए इन्हें नगर माना गया है ।

नगर निदेशिका में प्रयोग की गई महत्वपूर्ण संकल्पनाओं की व्याख्या निम्न अनुच्छेदों में की गयी है :

नगर की श्रेणी : (विवरण 1 स्तम्भ 2)

जनसंख्या आकार के अनुसार नगरों को निम्नलिखित छः श्रेणियों में वर्गीकृत किया गया है :

जनसंख्या	श्रेणी
100.000 और अधिक	I
50.000 = 99.999	II
20.000 = 49.999	III
10.000 = 19.999	IV
5.000 = 9.999	V
नीचे 5.000	VI

नागरिक प्रशासन [विवरण 1 स्तम्भ 2]

नगर के नागरिक प्रशासन प्रास्थिति को निम्न कोडों द्वारा दिया गया है :

नगरमहापालिका	न० म० पा०
नगरपालिका	न० पा०
छावनी बोर्ड/छावनी	छा० परि०
अधिसूचित क्षेत्र/अधिसूचित क्षेत्र समिति अधिसूचित समिति	अधि० क्षेत्र
जनगणना नगर	ज० न०

सड़कों की लम्बाई [विवरण स्तम्भ 6]

प्रत्येक शहर की कुल सड़कों की लम्बाई निम्न कोडों द्वारा की गयी है :

पक्की सड़क	PR
कच्ची सड़क	KR

मल निस्तारण पद्धति [विवरणिका एवं अ स्तम्भ 7]

मल निस्तारण एवं नालियों की प्रणाली निम्न कोडों द्वारा दी गयी है :

मल-निर्यास	S
खुली नालियाँ	OSD
खुली नालियों वाला बाक्स	BSD
बन्द नालियाँ	SD
हौदी प्रणाली	CD
गड्ढ़ा प्रणाली	PT

दो पद्धतियों को महत्त्व के क्रमानुसार कोड द्वारा दर्शाया गया है ।

मल निस्तारण पद्धतियों [विवरणिका IV और IV अ स्तम्भ 11]

मल निस्तारण की विभिन्न पद्धतियों को निम्न कोडों द्वारा अंकित किया गया है :

शिरोभार [सिर पर लादना]	HL
टोकरियाँ	B
पहियादार ठेला	WB
सैप्टिक टैंक शौचालय	ST
मल निस्तार	S

नगर में दो पद्धतियों को उनके महत्त्व के अनुसार एक के बाद दूसरी पद्धति को कोडों द्वारा दिया गया है ।

संरक्षित जल आपूर्ति [विवरण IV स्तम्भ 12 एवं 13]

संरक्षित जल आपूर्ति की पद्धतियाँ/स्रोतों के लिए निम्न कोडों का प्रयोग किया गया है :

[अ] जल-आपूर्ति के स्रोत	[स्तम्भ 12]
नलकूप/हैण्ड पम्प का पानी	TW
नल का पानी	T
कुएँ का पानी	W
टैंक का पानी	TK

[ब] संचयन पद्धति	[स्तम्भ 13]
उपरला टैंक	OHT
सर्विस जलाशय	SR
नदी से छानकर	IG
संछिद्र पम्पिंग पद्धति	BWP
प्रेशर टैंक	PT

अग्निशामक सेवाएँ (विवरण IV स्तम्भ 14)

यदि नगर में ही अग्निशामक सेवाएं उपलब्ध हैं, तो 'हाँ' लिखा गया है। यदि यह सेवाएं नगर में उपलब्ध न होकर जिले में अन्यत्र उपलब्ध हैं, तो निकटतम स्थान का नाम लिखा गया है। यदि यह सेवा उस जिले में उपलब्ध नहीं है, तो उस निकटतम जिले का नाम दिया गया है, जहाँ यह सेवा उपलब्ध है।

चिकित्सा सुविधाएं (विवरण V स्तम्भ 4 एवं 5)

चिकित्सा सुविधाओं के लिए निम्नलिखित कोडों का प्रयोग किया गया है :

चिकित्सालय	H
औषधालय	D
स्वास्थ्य केन्द्र	HC
परिवार नियोजन केन्द्र	FC
टी० बी० क्लीनिक	TB
उपचार गृह	NH
अन्य	O

उपर्युक्त वर्गीकरण में चिकित्सा संस्थाओं की किस्म दी गयी है, परन्तु यह वर्गीकरण इस पर प्रकाश नहीं डालता कि इन संस्थाओं में किस चिकित्सा-पद्धति से इलाज होता है। विभिन्न चिकित्सा-पद्धतियों के अनुसार निम्न कोडों से इन संस्थाओं को वर्गीकृत किया गया है :

आयुर्वेदिक	A
यूनानी	U
होम्योपैथिक	Hom

यदि उपर्युक्त कोडों में से कोई नहीं दिया गया है तो चिकित्सा की एलोपैथिक पद्धति को दर्शाता है।

चिकित्सा-पद्धति और संस्थाओं की संख्या चिकित्सा संस्थाओं को प्रदर्शित करने वाले कोड के साथ दी गई है। उदाहरण के लिए कोड [A-1-2] एक आयुर्वेदिक और दो एलोपैथिक चिकित्सालय बताता है।

शैक्षिक सुविधाएं [विवरण V स्तम्भ 6-9]

(1) कला, विज्ञान और वाणिज्य महाविद्यालय जो स्नातक स्तर या उससे ऊपर शिक्षा प्रदान करते हैं, उनके निम्न कोड दिए गए हैं : (स्तम्भ-6)

केवल कला	A
केवल विज्ञान	S
केवल कला एवं विज्ञान	AS
केवल वाणिज्य	C
केवल कला एवं वाणिज्य	AC
सभी सम्मलित वर्गों कला विज्ञान और वाणिज्य के लिए	ASC
विधि	L

[ii] मान्यता प्राप्त टाइप एवं आशुलिपि सीखने की संस्थाओं और अन्य व्यावसायिक संस्थाओं को निम्न कोडों द्वारा दिया गया है : (स्तम्भ-10)

आशुलिपि	SH
टंकण	Type
आशुलिपि एवं टंकण	Sh. Type
अन्य	O

[iii] **चिकित्सा इंजीनियरिंग महाविद्यालयों और प्रौद्योगिक संस्थान :** प्रत्येक किस्म के संस्थानों की संख्या सम्बन्धित स्तम्भ में संख्याओं के साथ दी गई है।

यदि एक से अधिक शैक्षिक संस्थान हैं तो उनकी संख्या कोष्ठकों में कोडों के साथ दर्शायी गई है।

यदि नगर में शैक्षिक सुविधा उपलब्ध नहीं है तो उसके निकटतम उस स्थान का नाम दिया गया है, जहाँ यह सुविधा उपलब्ध है, या यदि यह सुविधा जिले के बाहर दूसरे जिले में उपलब्ध है तो उसका नाम दिया गया है। जिस स्थान में यह सुविधा उपलब्ध है उस स्थान से नगर की दूरी को कोष्ठक में कि० मी० में दिखाया गया है।

अध्ययन कक्ष सहित सार्वजनिक पुस्तकालय [विवरण V स्तम्भ 20]

इन सुविधाओं को निम्न कोडों द्वारा दर्शाया गया है :

सार्वजनिक पुस्तकालय	PL
अध्ययन कक्ष	RR

District Census Handbook

District Census Handbook is being brought out in two volumes—Part A and Part B for each district separately. The Part 'A' volume consists of village & town directories, giving basic information relating to infra-structure and amenities and total population of each village and town as thrown up by 1981 Census. The non-census information relates to the year 1979-80/ 1980-81, making it almost synchronous with the 1981 population census. Part 'B' volume presents primary census data, known in census jargon as 'Primary Census Abstract' (PCA) for each village and town. The PCA gives total population with scheduled castes/scheduled tribes, literates, main workers by main categories, marginal workers and non-workers breakup. It is important for the readers to acquaint themselves with census concepts of general importance and the scope of village and town directories as have been discussed under separate heads namely :

(a) Census Concepts (b) Village Directory (c) Town Directory.

A—CENSUS CONCEPTS

1. Rural and Urban Areas :

The census data are presented by rural and urban areas. A rural area is non-urban consisting of revenue villages with well defined boundaries which is the smallest unit in the hierarchy of administrative units. It may comprise of several hamlets. Yet it is considered one unit for the presentation of data. Habitations in forest areas are also considered as villages and each forest range officer's beat is considered as one forest village.

Urban areas have been especially defined for the purpose of population census. The definition is treated with some flexibility with a view to accomodating minor variations for meeting the exigency of the situation. An urban unit has been defined as follows :

(a) All places with a corporation, municpality or cantonment board or notified/town area ;

(b) All other places which satisfied the following criteria :

(i) A minimum population of 5,000;

(ii) At least 75% of the male working population engaged in non-agricultural activity;

(iii) A population of at least 400 per sq. km (or one thousand per sq. mile).

Allied agricultural actvities such as fishing, logging etc. have been considered agricultural in 1981 census for determining the proportion of engagement of male population in non-agricultural activities for the purpose of declaring a place a town.

2. Urban Agglomeration :

The concept of Urban Agglomeration of the 1971 is also adopted for 1981 census. Very often the growth of towns over-lapped the statutory limits of the city or town. Large railway colonies, university campuses, port areas, industrial areas etc. came up out side the limits of the

town but they form continuous growth with the town. These outgrowths may or may not by themselves qualify to be treated as separate towns but these outgrowths deserve to be treated as urban areas. Such a town with their outgrowth areas is treated as one urban unit and called 'Urban Agglomeration' and Urban Agglomeration may constitute :

(i) A city with cotinuous outgrowths (the part of outgrowth being outside the statutory limits but falling within the boundaries of the adjoining village or villages),

(ii) One town with similar outgrowth or two or more adjoining towns with their outgrowths as in (i); or

(iii) A city and one or more adjoining towns with thier outgrowths all of which form a continuous spread.

3. Census House :

A 'census house' is a building or a part of a building having a separate main entrance from the road or common courtyard or staircase etc., used recognised as a separate unit. It may be vacant or occupied. It may be used for residential or non-residential purpose or both.

4. Household :

A household is a group of persons who commonly live together and who take their meals from a common kitchen unless the exigency of work prevents then from doing so. There may be a household of persons related by blood or unrelated persons or having a mix of both. Examples of unrelated households are boarding houses, messes, hostels, residential hotels rescue homes, jails, ashrams etc. These are called institutional households. There may be one-member household, two-member households or multi-member households. For census purpose, each one of these types is regarded as a household.

5. Scheduled Castes/Scheduled Tribes :

A person has been returned as belonging to a scheduled caste or scheduled tribe if caste or tribe to which he belongs is included in the schedule of the State. Scheduled caste can belong to Hindu or Sikh religion. However, a person belonging to scheduled tribe can profess any religion.

6. Literates :

A person who can both read and write with understanding in any language is to be taken as literate. A person who can merely read but cannot write, is not a literate. It is not necessary that a person who is literate should have received any formal education or should have passed any minimum educational standard.

7. Workers :

In 1981 census, the economic status of a person has been classified as ;

(i) Main Worker

(ii) Marginal Worker

(iii) Non-Worker

The dichotomy of workers and non-workers of 1961 and 1971 census has been discarded in 1981 census and time disposition criterion in economic activity with one year reference period is adopted. A person who has engaged himself in economic activity for major part of the year

(at least 183 days) is considered as main worker while those who have worked in for some time during the last year but not major part of the year have been treated as marginal worker. Those who have not worked at all during the one year reference period are non-workers.

Work has been defined as participation in any economically productive activity. Such participation may be physical or mental in nature. Work involves not only actual work but also effective Supervision and direction of work.

8. Cultivator :

A person is considered a cultivtaor if he has engaged in cultivation as a single worker or family worker of land owned or held from Govt. or held from private persons or institutions for payment in money, kind or share. Cultivation includes supervision or direction of cultivation.

Cultivation involves ploughing sowing and harvesting and production of cereals and millet crops and other crops such as sugar cane, ground nuts, tapioca etc. and pulses, raw jute and kindered fibre crops, cotton etc. and does not include fruit and vegetable growing or keeping of orchards or groves or working on plantation like tea, coffee, rubber etc.

9. Agricultural Labourer :

A person who works in another person's land for wages in money, kind or share should be regarded as an agricultural labourer. He does not have a risk in the cultivation but merely works in another persons land for wages.

10. Household Industry :

Household Industry is defined as an industry conducted by the head of the household himself/herseld and or by the members of the household at home or within the precincts of the house where the household lives in urban areas. The larger proportion of workers in a household industry should consist of members of the household including the head. The industry should not be run on the scale of a registered factory which would qualify or has to be registered under the Indian Factories Act.

Industry implies production, processing, servicing or repair of articles or goods such as handloom weaving, dyeing, carpentry, bidi rolling, pottery manufacture, bicycle repairing, blacksmithy, tailoring etc.

11. Other Workers :

All workers, who are not cultivators or agricultural labourers or engaged in Household Industry are treated as other workers. This category covers factory and plantation workers, Government servants, Municipal employee, teachers priests, entertainment artists, workers engaged in trade, commerce, business, transport, mining, construction etc.

B—VILLAGE DIRECTORY

The village directory as the title connotes presents information pertaining to rural areas. The directory of villages is presented for each tahsil in a separate series with the villages arranged in ascending order of the location code serials. The village directory of each tahsil is preceded by a list of villages in which the villages are indexed by Hindi/English alphabets with their location code numbers.

The villages which have been wholly merged in Municipal Boards, Town areas, Cantonments are not borne on the jurisdictional list of tahsils and consequently they are not covered in the village directory.

However, the villages treated as an outgrowth of an Urban Agglomeration or town are listed in the village directory but no data are presented against the name of these villages in the village directory. The fact that a village is an outgrowth of a town is indicated against the name of such a village. All these villages are listed in the Primary Census Abstract (rural) without presenting their data for providing cross references. The uninhabited or depopulated villages are listed without giving village directory information, except the area of the villages. A note against such a village indicates the state of its being depopulated or uninhabited

The village directory brings out basic information about a village. These data can be classified into the following categories :

1.	Population and households	Col. 4
2.	Amenities	Cols. 5 to 10
3.	Other infrastructural facilities etc.	Cols 11 to14 and 20
4.	Land use data	Cols. 3 and 15—19

1. Population and Households :

The population of each village as on the sun rise of March 1, 1981 obtained from the 1981 census is given in col. 4. The number of household is indicated within the brackets.

2. Amenities :

If an amenity is available within the village, the kind of amenity available is indicated by codes. If not available a dash is indicated and the distance range within which available outside the village is given within brackets. Three ranges of distance of availability have been formed for facilitating collection and presentation of data. These ranges are : (a) below 5 Kms. indicated by (—5) (b) 5—10 Kms. indicated by (5—10) and (c) 10 Kms. and above indicated by (10+).

The codes used for depicting amenities are explained in the following paras :

(i) Educational Amenities (Col. 5) :

The type of educational institutions located within the village is represented by the following codes. The number of each of such an institution is given within brackets :

Primary or elementary school, Nursery school, Kindergarden, Pre-basic, Pre-primary, Junior basic	P
Senior basic school, Junior High School, Middle School	M
Matriculation or Secondary	H
Higher Secondary, Intermediate College, Pre-university	PUC
College graduate level & above	C
Industrial School	I
Training School	TR
Adult Literacy Class/Centre	AC
Other Educational Institutions	O

(ii) **Medical Facilities (Col. 6) :**

The availability of medical facilities within the village is indicated by the following codes. The number of institutions located within the village or serving practitioners is given within brackets.

Hospital	H
Maternity & Child Welfare Centre	MCW
Maternity Home	MH
Child Welfare Centre	CWC
Primary Health Centre	PHC
Health Centre	HC
Primary Health Sub-centre	PHS
Dispensary	D
Family Planning Centre	FPC
T. B. Clinic	TB
Nursing Home	NH
Registered Private Practitioner	RP
Subsidised Medical Practitioner	SMP
Community Health Worker	CHW
Other	O

(iii) **Drinking Water (Col. 7) :**

The potable drinking water supply sources available within the village are denoted by the following codes :

Tap water	T
Well water	W
Tank Water	TK
Tube-well water	TW
Hand Pump	HP
River water	R
Fountain	F
Canal	C
Lake	L
Spring	S
Nallah	N
Other	O
Information not available	NA

(iv) **Post & Telegraph (Col. 8) :**

The post and telegraph facilities available within the village are indicated by the following codes :

Post Office	PO
Post and Telegraph Office	PTO
Telegraph Office	TO
Telephone Connection	Phone

(v) **Day or Days of the Market (Col. 9) :**

If a weekly or bi-weekly market is held within the village, the day or days on which it is held is indicated. The days are indicated by Sun, Mon, Tue, Wed, Thu, Fri. and Sat. A market held fortnightly or monthly in a remote village, is also given and this fact is clearly brought out by indicating monthly/fortnightly.

(vi) **Communications (Col. 10) :**

If a bus or a railway Station is located within the village or is served by navigable water-ways, the following codes give the kind of facilities available within the village :

Bus	BS
Railway Station	RS
Navigable water way (including river, canal, back waters etc.)	NW

3. **Other Infrastructural Facilities, etc. :**

(i) **Approach to the village (Col. 11) :**

The approach to the village is represented by the following codes :

Pucca Road	PR
Kachcha Road	KR
Navigable River	NR

(ii) **Nearest Town (Col. 12) :**

The name of the nearest town to a village is indicated and the distance is given in Kms. within brackets.

(iii) **Power Supply (Col. 13) :**

The following codes are used for the power supply available within the village :

Electricity for domestic purpose	ED
Electricity for Agriculture	EAG
Electricity for other purpose like industrial commercial etc.	EO
Electricity for all purpose listed above	EA

(iv) **Staple food (Col. 14) :**

The food grains used as staple food in a village for major part of the year are indicated.

(v) **Remark (Col. 20) :**

The following items of information are furnished in this column and are indicated by the code given against each.

(a) Copies of the newspaper coming in the village	N
(b) Motor cycle/Scooters available in the village	M
(c) Cars/Jeeps available in the village	C
(d) Tractors available in the village	T

(e) Tem-indicates temples of importance. Other places of importance are given by names. The numerical strength of each item is indicated by numerical appendage to the code. For instance, N 32 indicates 32 copies of newspaper coming in the village.

4. Land use Data :

1. Area of the village (Col. 3)

The area of the village is based on village records.

Land use classification :

The standard classification of land use data are given below :

1. Forests.
2. Not available for cultivation.
   - 2.1 Lands put to non-agricultural uses.
   - 2.2 Barren and uncultivable lands.
3. Other uncultivated lands excluding fallow lands.
   - 3.1 Permanent pastures and other grazing lands.
   - 3.2 Land under miscellaneous tree crops and groves not included in the net area sown.
   - 3.3 Culturable waste.
4. Fallow lands
   - 4.1 Current fallows
   - 4.2 Other fallows
5. Net area sown :

There is a departure from the standard classification in presentation of land use data in village directory. However, both classification are indentifiable with each other as given below.

Village Directory :	Standard Classification (with Sl. No. of category).
1. Forests (Col. 15)	Forest (1)
2. Irrigated by sources (Col. 16) plus	Net area Sown (5) plus
3. Unirrigated (Col. 17)	Fallow land (4.1+4.2)
4. Culturable waste (Col. 18)	1. Permanent pastures & other grazing lands (3.1) 2. Land under miscellaneous tree crops etc. (3.2) 3. Culturable wastes (3.3)
5. Area not available for cultivation (Col. 19)	1. Land put to non-agricultural uses (2.1) 2. Barren and uncultivable land (2.2)

Irrigation by sources : (Col. 16)

The sources of net irrigated area are represented by the following codes.

Government Canal	GC
Well (without Electricity)	W
Private Canal	PC
Well (with Electricity)	WE
Tube well (without electricity)	TW

Tube-well (with electricity)	TWE
Tank	TK
River	R
Lake	L
Waterfall	WF
Others	O
Total	T

C—TOWN DIRECTORY

The town Directory covers all the towns in a district. The towns are arranged by English alphabetical order. The data are presented in seven statements serially numbered I to IV, IVA, V and VI.

The following mode of listing of towns has been followed :

(i) All the towns having statutory status which are not the part of an Urban Agglomeration is listed once in the alphabetical arrangement of the towns.

(ii) All the towns which are part of an Urban Agglomeration and enjoy independent status of a statutory town are listed twice in the alphabetical arrangement of the towns as well as under the main town of an Urban Agglomerations. However, the data are presented separately only once under the main town. In alphabetical arrangement a note is given against such towns that they are part of such and such Urban Agglomeration.

(iii) The out growths of a town which do not qualify themselves for being treated as independent towns are not listed in the main body of the Directory. They have been explained by a footnote to the main town and the data relating to out-growth are merged with the main town.

(iv) Census towns are also listed in the body of Directory. These are the towns which do not enjoy statutory status but are declared towns for the purpose of population census.

The important concepts used in the town directory are discussed in the following paras:

Class of town : (Statement I Col. 2) :

The towns are classified into following six groups by population size criterion :

Population	Class
100,000 And above	I
50,000—99,999	II
20,000—49,999	III
10,000—19,999	IV
5,000— 9,999	V
Below— 5,000	VI

Civic Administration (Statement I Col. 2) :

The civil administration status of a town is indicated by codes explained below :

Municipal Corporation/Corporation	M. Corp.
Municipal Board	M.B.
Cantonment Board/Cantonment	C.B.
Notified Area/Notifided Area Committee/Notified Committee	N.A.C.
Census Town	C.T.

Road Length (Statement IV Col. 6) :

The total road length within each town is to be given by the following codes :

Pucca Road	PR
Kachcha Road	KR

System of sewerage (Statement IV & IVA Col. 7) :

The system of sewerage and drainage are represented by the following codes :

Sewer	S
Open Surface drains	OSD
Box surface drains	BSD
Sylk drains	SD
Cesspool method	CD
Pit system	Pt

Two systems in order of importance one following the other are indicated in codes.

Methods of disposal of Night Soil (Statements IV & IVA Col. 11) :

The various methods of disposal of night soil are indicated by the following codes :

Head loads	HL
Baskets	B
Wheel barrows	WB
Septic tank latrines	ST
Sewerage	S

Upto two methods in order of their importance in the town one following the other are indicated in codes.

Protected Water supply (Statement IV Col. 12 & 13) water supply.

The following codes are used for indicating protected Water Supply system/sources.

(A) Sources of water supply	(Col. 12)
Tubewell water/Handpump	TW
Tap water	T
Well water	W
Tank water	TK
(B) System of storage	(Col. 13)
Overhead tank	OHT
Service reservoir	SR
River infiltration gallery	IG
Borewell Pumping System	BWP
Pressure tank	PT

Fire fighting service (Statement IV Col. 14) :

'Yes' is recorded if fire fighting services are available within the town. In case not available within the town the name of the nearest place if in the same district or name of the nearest district if out side the district where fire fighting services are available is indicated.

Medical Facilities (Statement V Col. 4 & 5) :

The following codes are used for representing medical facilities :

Hospital	H
Dispensary	D
Health Centre	HC
Family Planning Centre	FC
T. B. Clinic	TB
Nursing Home	NH
Others	O

The above classification gives the institutions by type but does not reflect on the system of medicine practised in these institutions. A further distinction is attempted by classifying these institutions by Various systems of medicine as represented by the following codes :

Ayurvedic	A
Unani	U
Homoeopathic	HOM

If none of the above codes is given, an allopathic system of medicine is indicated.

The system of medicine practised and number of Institutions are indicated within brackets appended to the code representing the type of medical institutions. For illustration code H(A—1,2) indicates one Ayurvedic hospital and two Allopathic hospitals.

Educational Facilities (Statement V Col. 6—9) :

(i) Arts, science and commerce colleges imparting education of degree level and above are represented by the following codes (Col. 6) ;

Arts only	A
Science only	S
Arts and science only	AS
Commerce only	C
Arts and commerce only	AC
Combined for all categories—arts, science and commerce	ASC
Law	L

(ii) Recognized type-writing short hand institutions and other vocational institutes are indicated by the codes given below (Col. 10) :

Shorthand	SH
Typewriting	Typ
Shorthand & Typewriting	Sh Typ
Others	O

(iii) Medical, Engineering Colleges and Polytechnic : The number of each type of institutions is indicated in the relevant column by giving the number.

If there are more than one educational institutions, the number is indicated within brackets appended to the codes.

If an educational facility is not available within the town, name of the nearest place within the district or name of the district if outside the district where such a facility is available is indicated. The distance from the town of such a place is given in Kms. within brackets.

Public Libraries including Reading Rooms (Statement V Col. 20) :

These facilities are represented by the following codes :

Public Library	PL
Reading Room	RR

Analytical Note

History :

The wee account about the district left by Hieun Thsiang who visited Bihar in tahsil Kunda in the 7th century A. D. support the existence of Buddhist monastery in this part of the country. Manikpur in the district had been a noted place for its historic past. Bhar an aboriginal race, were probably the rulers after the downfall of Kannauj kingdom and subsequently were thrown out of this district by the Rajputs except in Manikpur which went under Sayed Salar, a Muslim General. Until 1194 A.D. Manikpur had remained under Hindu rule. Afterwards, the town was held by Muslim Governors of Avadh during the Sultanate period. Towards the end of the reign of Mohammad-bin-Tughlaq, these Muslim rulers of Manikpur known as Damghanis after their home in the Ghaur in central Asia, fell into decay. In 1289, Manikpur was put under Ala-ud-Din Khilji after the defeat of Malik Chhajju, the then rebel ruler of Manikpur. In due course, to have access to the throne in Delhi, Ala-ud-Din murdered Sultan Jalal-ud-Din and the latter's mausoleum, now in ruins, stands at Khemsina near Manikpur. Between 1394 A. D. and till the defeat of Husain Shah by Bahlol Lodi, Manikpur remained under the Jaunpur kings. During the reign of Sher Shah Manikpur rose in prominence as the Governor resided at this place instead of at Jaunpur. The rebellion of Khan Zaman of Manikpur was put to an end by Akbar. Humayun Khan Khankhanan built a mosque in Shahpur village near Manikpur in memory of celebrated saint Sayed Mohi-ud-Din Abdul Qadir Jilani in 972 Hijri or 1565 A. D. During the tenure of Akbar, Manikpur was the headquarters of a *sarkar*. This extended over the most of present Rae Bareli district, almost entire district of Pratapgarh and also part of Sultanpur district. Manikpur was also once the imperial mints, where copper coins were struck. The mosque and Rang Mahal at Mubarakpur or Dilerganj were built in Jahangir's time. The buildings, Chihal Satun, Rangin Mahal, Sangin Mahal and Jama Masjid at Manikpur were built by a *mansabdar* of Shahjahan. Ekshadi Masjid at Shahab-ud-Dinabad in Manikpur was built, while Aurangzeb was on a visit of Manikpur. Till the governorship of Saadat Khan at Avadh and after the death of Aurangzeb, the local Rajputs went rebellious; and consequently the glory of Manikpur shattered. The Avadh Nawabs were often at logger-heads with local Afghans. After 1774, the *sarkar* of Manikpur ceased to exist. The chief feature of Avadh rule in the district till the usurpation of Avadh including this district by the British in February 1856, had been the constant feuds between Avadh and the Rajput chiefs. The district took a courageous stand against the Raj during mutiny. The district got severed from colonial past in 1947.

Location :

The district lies in south-eastern part of the state and comes under Faizabad division. To the north lies the Sultanpur district and to the south the Allahabad. The eastern border marches along the Jaunpur district and Rae Bareli is to the west. The district is located between 25'34° to 26'11° latitude north and 81'19° to 82'27° longitude east. The district stretches out about 115 kms. in length from west to east and the 40 kms. in breadth in north to south direction. The altitude above the sea-level is 137 metres.

Topography and Climate :

The district is stretched in alluvial plain formed by the Ganges system. The soil is akin to that found in *doab*. The river Sai flows across through middle of the district towards east. The river divides this district into northern and southern natural regions. The river meanders along 175 kms. in the district. The Ganges flows along 56 kms. towards south-west boundary of the district. The Gomti runs along the north-eastern border through 5 kms. To the south-west border along the bank of the Ganges the soil is sandy. Further, a field below Sai ; occurs *matiyar* (loam) and *domat* (clay loam). The spread of loam is more than that of clay-loam. Towards north of the Sai is found a large tract of *domat*. Sandy soil occurs along river bank and are erosion prone. Tributaries of Sai from the north are Chamraura and Parai while from south meets Bakulahi, Sakarani and Loni. These are seasonal rivers. Inundation is oftenly caused from Pili river and its numerous nullahs. Also there are large *jhils* like Veti, Bihar, Rampur, Bhadar etc.

The climate is tropical. Seasons are more or less similar to that found in adjoining districts. Average annual precipitation is 81.29 cms.

Flora and Fauna :

The expanses of wild growth of vegetations are now the things of past and what is left of flora is nearly entirely made up of cultivated plants and orchards. Indeed, flora has fully fallen victim of pressure on land.

Fauna, though reduce largely are perhaps vulnerable. Thanks to the vogue cries for wild-life conservation, these exist for than as escape from total extinction. Important among the residue fauna are wolves in the vicinity of river Sai, jackals; foxes; wild pig along the Ganges; and a few of *nilgai* (blue bull). Small game birds can be spotted. Geese and ducks make habitat in some open water sources. Snipe and quail are not common and rarer is black partridge, found mostly along the banks of the Ganges.

Places of Tourist Interest :

1. Bihar : Here lie the archaeological remains of a Buddhist monastery. The ruin abounds in broken bricks, fragment of buildings, earthen wares and sculptures.

2. Manikpur : This ancient town stands by the Ganges. The fort, mosques, Chihal Satun or hall of forty pillars, Jama Masjid, Sangin Mahal and Rangin Mahal (of which the last two are very much decayed) are main attractions of Manikpur. Besides, there are numerous tombs of much historical importance. Manikpur is also full of ruins of palatial residences built during the reign of Akbar.

3. Pratapgarh : A building of great antiquity exists here, which was the residence of Raja Pratap Bahadur Singh. This Raja is said to have founded this city in 1617 A. D. and gave it his own name.

4. Ranki : It is undisputedly a place of great antiquity. There is a ruined brick fort exist at his place. As well as numerous Indo Bactrian coins have been discovered here.

5. Yahiapur : Here stands the temple of Bilkhar Nath among the ruins Kot Bilkhar. It is a pilgrimage point to the Hindus.

Besides, Dahiawan and Daudpur are noted for blood shed during the mutiny. Shahpur is famous for a *dargah*, a mosque, a Qadam Rasul built during the reign of Akbar.

Administrative Units :

The following table presents hierarchy of administrative units :

Table 1 : Administrative Units

Name of Tahsil/ Development Block	Area (in sq. kms.)	Number of				
		Nayaya Panchayats	Gram Sabhas	Revenue villages		Towns
				Total	Inhabited	
1	2	3	4	5	6	7
1. KUNDA	1,382.5	59	512	700	677	2
(i) Kala Kankar	253.8	10	99	117	111	
(ii) Rampur Khas	330.8	16	124	194	192	
(iii) Babaganj	276.1	11	99	145	142	
(iv) Kunda	266.1	11	98	130	118	
(v) Bihar	275.5	11	92	114	114	
2. PRATAPGARH*	1,118.3	58	524	700	693	4
(i) Sangipur	270.2	12	104	125	124	
(ii) Sadawa Chandrika	223.5	11	94	138	135	
(iii) Sadar	200.6	12	103	137	134	
(iv) Laxamanpur	208.1	10	100	127	127	
(v) Mandhata	222.2	13	123	172	172	
3. PATTI	1,176.6	54	503	824	815	1
(i) Mangraur*	249.1	11	111	213	208	
(ii) Patti	222.7	10	90	160	159	
(iii) Aspurdevasara	249.0	11	103	144	144	
(iv) Shivgarh	235.4	12	107	183	180	
(v) Goura	238.6	10	92	125	125	
Total	3,717.0	171	1,539	2,224	2,185	7

*One village of Mangraur Block falls in tahsil Pratapgarh.

Note : The difference between the sum of the area of the tahsils and the total area of the district is attributable to the varying systems of accounting by two sources.

Sources :

1. Block Area—Sankhakiye Patrika, Pratapgarh, 1981.
2. Tahsil Area—Board of Revenue, U. P.
3. District Area—Surveyor General, India.

Economy :

Infra-structure : The district is served by rail as well as road communications. It is provided by 140 kms. of rail tracks. One section of the railways connects the district headquarters with Lucknow-Rae Bareli towards the west and Mughal Sarai towards the east. The second section links the city of Pratapgarh with Faizabad and Allahabad. The net-work of roads consists of state highways, main district roads, other district roads and roads maintained by local bodies. The roads traverse the total length of 946 kms. giving a ratio of 52.5 kms. per thousand sq. km. of area. The main state highways passing through the district are Faizabad-Allahabad, Lucknow-Varanasi and Unchahar-Rae Bareli. The state highways make a total length of 148 kms. The district headquarters is directly connected by roads with Rae Bareli-Lucknow, Sultanpur-Faizabad-Allahabad-Jaunpur. The most extensive roads are district and rural-roads that run to a total length of 383 kms. Zila Parishad controls a total length of 148 kms. of roads and other local bodies 103 kms. Some of the interior parts of the district become inaccessible during rainy season mainly due to lack of bridges, across Sai river.

The irrigation net-work includes government as well as private sources of irrigation. Among the government sources are canal net-work of 2,268 kms. and 112 tube wells. However, the greater part of irrigation is done by private sources like pumping sets and tube wells. Tube wells forms the second largest source of irrigation accounting for 40 per cent, after canals (42 per cent) of the net area irrigated.

Electricity, that is vital for cultivation as well as for industrial production is consumed to a tune of 36,349 thousand kwh. Irrigation claims bulk of its consumption accounting for 63 per cent of the total area. Industrial sector follows next with a share of 28 per cent.

Agriculture and Allied Sectors :

Agriculture exercises controlling pul over the economy of the district as much as 84.55 per cent of the working force is either engaged as cultivators or agricultural labourers up to 222 thousand hectares with merely 76.6 thousand hectares sown more than once in a year. Harvesting of *rabi* crop is done in 146 thousand hectares while *kharif* in 142 thousand hectares. *Zaid* is the third harvest claiming merely 10 thousand hectares accounting for 33 per cent of the total cropped area.

The following table presents land use statistics.

Table 2 : Distribution of villages according to Land Use

Name of Tahsil		No. of Inhabited villages	Total area (hectares)	Percentage of cultivable area to total area	Percentage of irrigated area to total cultivable area
1		2	3	4	5
1.	Kunda	677	116,180.90	86.59	43.91
2.	Pratapgarh	693	108,867.70	86.61	39.00
3.	Patti	815	135,631.65	81.10	43.29
	Total	2,185	360,680.25	84.53	42.17

It can be seen from the above table that 84.53 per cent of the total area is cultivable. Of which 42.17 per cent is irrigated. Pratapgarh and Kunda are the most extensively cultivable tahsils with over 86 per cent of their area arable. Kunda and Patti tahsils are almost equally

irrigable with over 43 per cent of their cultivable area irrigated. The lowest proportion of 39.00 per cent of irrigated area is seen in Pratapgarh tahsil.

Wheat is raised in 101 thousand hectares and paddy in 85 thousand hectares. These two most important crops—former being in the *rabi* season and the latter in *kharif* season, account for 70 per cent of the total cropped area. Barley and *bajra* are other two important cereal crops raised in 18 thousand and 13.6 thousand hectares respectively. Among the pulses crops *arhar* and Gram are important. *Arhar* is harvested in a total area of 15.6 thousand hectares and Gram in 14 thousand hectares. Other oil seed and commercial crops do not claim sizable share of total cropped area.

As per Agriculture Census 1977, there were 405 thousand units of holdings having within their sway a total area of 262 thousand hectares giving an average of 0.6469 hectares per unit. More than half of the holdings have a size of below one hectare. The small size of land holding and poor operational capacity of farmers have an eclipsing effect on their capacity to take the advantage of scientific methods of cultivation. The use of fertilizer averages up to 61 kgs. per hectare. The use of pesticides and incesticides, improved strain of seeds, multiple cropping, crop rotation, improved Agricultural implements are steadily revolutionising cultivation. Although cultivation continues to be done largely by traditional impliments, yet improved agricultural impliments are by and by replacing the traditional ones. There are 869 tractors, 11,439 meston plough in the district. The ware-housing facilities are contributing to the well being of the farmers by providing storage facilities. There are 131 ware-houses with a total capacity of 37 thousand tonnes.

The live-stock rearing is yet another source of income in the country side besides being an integral part of the farming economy. There are 5.50 lakh heads of cattle, about two lakh heads of buffaloes, over one half lakh sheep and nearly two lakh heads of goats and about 70 thousand heads of pigs. Poultry birds make a total of 1.23 lakhs. The quality of live-stock is generally considered poor. Efforts are being made to improve the strength by artificial insemination and also by providing health care to the live-stock through a net-work of 12 artificial insemination centres and 25 veterinary hospitals. One veterinary hospital and three live-stock service centres are proposed to be set up during 1982-83 that will provide health care to additional 50 thousand animals.

Mining, quarrying and Industry :

No important minerals are found in the district. Only mineral of some commercial importance are *reh* and *kankar*.

The district is industrially backward. There are only three factories registered under Factory Act 1948, employing 107 workers. However, there are 250 small units registered with the Directorate of Industries, U. P. These units provide employment to 8,667 persons. A large scale industrial unit, Auto Tractors Limited under Public Sector has been set up with the investment of Rs. 20 crores. This factory will produce tractors under brand name 'Pratap'.

Among village and cottage industries, the most important is handloom weaving. Handloom weavers are concentrated in Kunda tahsil. Pariyanwa produces most of the handloom cloth in the district. Current efforts to ameliorate the condition of handloom weavers will entail an expenditure of Rs. 2.23 lakhs in 1982-83. New projects in that year also will be started with Rs. 2 lakh for handloom, Rs. 45 thousand for constructing workshops for weaver's co-operative and Rs. 10 thousand for providing dying facility.

AMENITIES :

The availability of amenities within easy reach reflects on the infra-structural development of the area. The availability of some of the facilities have been discussed for urban and rural areas separately as relevant to each of them. Certain important aspect of urban areas such as population, growth, finances, import-export and manufacturing activities etc. have also been discussed.

Rural Areas :

The rural areas of the district consist of 2,224 revenue villages out of which 2,185 are inhabited. There are no forest villages in the district. The largest village in area is Agai of Kunda tahsil having a sprawl of 1,383·26 hectares while Arazi Singhi of Patti tahsil is the smallest village, occupying a mere area of 2·43 hectares. A revenue village occupies on an average area of 162·18 hectares in the district. Table 3—7 provide information regarding availability of selected amenities in the inhabited villages of the district.

The following table presents distribution of villages by amenities.

Table 3 : Distribution of villages according to the availability of different amenities

Sl. No.	Name of Tahsil	No. of Inhabited villages	No. (with percentage) of villages having one or more of the following amenities							
			Education	Medical	Drinking water	Post and Telegraph	Market/ *Hat*	Communication	Approach by Pucca road	Power supply
1	2	3	4	5	6	7	8	9	10	11
1.	Kunda	677	339 (50.07)	48 (7.09)	677 (100.00)	87 (12.85)	65 (9.60)	102 (15.07)	188 (27.77)	70 (10.34)
2.	Pratapgarh	693	364 (52.53)	6 (8.95)	693 (100.00)	132 (19.05)	97 (14.00)	108 (15.58)	266 (38.38)	221 (31.89)
3.	Patti	815	325 (39.88)	78 (9.45)	815 (100.00)	93 (11.41)	97 (11.90)	93 (11.41)	371 (45.52)	94 (11.53)
	Total	2,185	1,028 (47.05)	187 (8.56)	2,185 (100.00)	312 (14.28)	259 (11.85)	303 (13.87)	825 (37.76)	385 (17.62)

The villages having one or more educational institutions account for 47.05 per cent of villages of the district. The highest coverage of the country side by educational facilities is observed in Pratapgarh tahsil 52·53 per cent against the lowest of 39·88 per cent in Patti tahsil. Some kind of medical facilities are available in 8·56 per cent of the villages of the district. The extent of coverage by medical facilities does not very much from one tahsil to another. Postal facilities are available in 14·28 per cent of the villages of the district. Pratapgarh tahsil is most extensively covered with nearly one fifth of its villages having postal facilities. The country side of the remaining two tahsils are almost equally covered (with a coverage of less than 13 per cent). The villages in the district accounting for 11·85 per cent in which markets are held. Pratapgarh

tahsil shows the highest coverage of 14·00 per cent of its villages in which markets are held. Kunda tahsil on the other hand shows the lowest coverage of 9·60 per cent of its villages having this facility. Communication facilities as indicated by provision of bus stop or location of railway station are available in 13·87 per cent of the villages. In communication facilities, Pratapgarh and Kunda tahsils are almost equally placed with over 15 per cent of its villages having a railway station or a bus stop or both. The villages having approachabilility by metalled roads account for 37·75 per cent of the total number of villages of the district. Patti is the most advantageously placed tahsil with 45·52 per cent of its villages connected by metalled roads. Kunda on the other hand presents the poorest picture. Only 27·77 per cent of its villages are connected by metalled roads. The progress of electrification has been very poor in the district. Power supply has reached only 17·62 per cent of its villages. Pratapgarh tahsil has shown the greatest progress in electrification with 31·89 per cent of its villages having electricity. The other two tahsils ar nearly equally placed in matter of coverage with 10—12 per cent of their villages having electricity.

The following table presents proportion of rural population that lives in the villages having amenities.

Table 4 : Proportion of rural population served by different amenities

Sl. No.	Name of Tahsil	Total population of inhabited villages	Proportion of rural population served by different amenities							
			Education	Medical	Drinking water	Post and Telegraph	Market/ *Hat*	Communication	Approach by pucca road	Power supply
1	2	3	4	5	6	7	8	9	10	11
1.	Kunda	623,215	71.64	12.38	100.00	28.83	17.33	17.69	31.23	11.58
2.	Pratapgarh	546,146	71.64	18.34	100.00	33.64	22.29	23.00	42.44	39.13
3.	Patti	540,778	59.15	17.74	100.00	21.90	23.05	15.06	44.93	14.85
	Total	1,710,139	67.69	15.98	100.00	28.14	20.72	18.56	39.15	21.41

Over two thirds of the rural population inhabit villages which have one or more educational institutions. The proportion of rural population covered in Pratapgarh and Kunda tahsils is the same being 71·64 per cent. Patti tahsil shows the least coverage of 59·15 per cent of its rural population living in villages with educational facilities. Medical facilities are available within the villages to 15·98 per cent of the district. The rural population of Patti and Pratapgarh tahsils are nearly equally covered with around 18 per cent of their population living in villages with medical facilities. The proportion of coverage drops to 12·38 per cent in Kunda tahsil. Postal facilities can be availed of by 28·14 per cent of the rural folks of the district. With one third of the rural population living in villages having postal facilities, Pratapgarh tahsil presents a picture of most extensive coverage. The rural population of Patti tahsil is least covered with

over one fifth of its rural population living in villages having postal facilities. One-fifth of the rural population of the district lives in villages in which markets are held. The rural population of Kunda with 17·33 per cent of its population living in villages with market facilities is the least covered tahsil while that of Patti tahsil with a proportion of 23·05 per cent is most extensively covered. Communication facilities as reflected by provision of a bus stop or location of a railway station or both are available to 18·56 per cent of the rural population of the district within the villages of their inhabitations. The largest proportion of 23·00 per cent of the rural population is found living in the villages with communication facilities in Pratapgarh tahsil against the lowest of 15·06 per cent in Patti tahsil. The villages which are connected by metalled roads are inhabited by 39·15 per cent of the rural population of the district. The largest proportion of 44·93 per cent is found living in the villages connected by metalled roads of Patti tahsil against the lowest of 31·23 per cent in Kunda tahsil. Power supply can be available to 21·41 per cent of the rural population of the district. Electricity as reached maximum of 39·13 per cent of the rural population in Pratapgarh tahsil. The villages having electricity in remaining two tahsils are inhabited by less than 15 per cent of their population.

The following table presents distribution of villages not having amenities by the distance ranges from the places of their availability.

Table 5 : Distribution of villages not having certain amenities arranged by distance ranges from the places where these are available

Villages not having the amenity of	No. of villages where the amenity is not available and available at the distance of			
	—5 kms.	5—10 kms.	10+ kms.	Total (col. 2—4)
1	2	3	4	5
1. Education	1,013	76	68	1,157
2. Medical	1,402	374	222	1,998
3. Post and Telegraph	1,519	195	159	1,873
4. Market/*Hat*	1,619	186	121	1,926
5. Communication	1,396	329	157	1,882

There are 1,157 villages not having any educational institutions. Of these 1,013 are placed within 5 kms. of distance, 76 within 5-10kms. of distance and 68 at the distance of 10 kms. and beyond from the places of their availability. Of 1,998 villages not having medical facilities, 1,402 villages lie within the distance of 5 kms., 374 villages within the distance of 5-10 kms. and 222 villages at the distance of 10 kms. and beyond from the places where some kind of medical facilities are available. Postal facilities are not available in 1,873 villages. The inhabitants of 1,519 villages can avail themselves of these facilities within the distance of 5 kms., those of 195 villages within the distance of 5-10 kms. and those of 159 villages from the distance of 10 kms. and beyond. Markets are not held in 1,926 villages. These facilities can be had by the inhabitants of 1,619 villages within the distance of 5 kms., those of 186 villages within the distance of 5-10 kms. and those of 121 villages from the distance of 10 kms. and beyond. Communication facilities as indicated by location of railway station or bus stop are not available in 1,882 villages. Of these 1,396 are placed within the distance of 5 kms., 329 villages within the distance of 5-10 kms. und 157 villages at the distance of 10 kms. and beyond.

The following table presents distribution of villages by distance ranges and availability of different amenities.

Table 6 : Distribution of villages according to the distance from the nearest town and availability of different amenities

Distance range from the nearest town (in kms.)	No. of inhabited villages in each range	No. (with percentage) of villages having the amenity of							
		Education	Medical	Drinking water	Post and Telegraph	Market/ *Hat*	Communication	Approach by pucca road	Power supply
1	2	3	4	5	6	7	8	9	10
1—5	148	87(58.78)	16(10.81)	148(100.00)	28(18.92)	18(12.16)	16(10.81)	58(39.19)	45(30.41)
6—15	416	196(47.12)	45(10.82)	416(100.00)	59(14.18)	50(12.02)	46(11.06)	165(39.66)	110(26.44)
16—50	1,319	593(44.96)	107(8.11)	1,319(100.00)	176(13.34)	161(12.21)	194(14.71)	536(40.64)	185(14.03)
51+	302	152(50.33)	19(6.29)	302(100.00)	49(16.23)	30(9.93)	47(15.56)	66(21.85)	45(14.90)
Total	2,185	1,028(47.05)	187(8.56)	2,185(100.00)	312(14.28)	259(11.85)	303(13.87)	825(37.76)	385(17.62)

Most of the villages numbering 1,319 lie within the distance range of 16-50 kms. A large number of 302 villages are remotely placed from the nearest town being 50 kms. or more away from the nearest town. The availability of amenities and the distance from the nearest town do not show any distinct relationship.

The following table presents distribution of villages by population ranges and availability of amenities.

Table 7 : Distribution of villages according to population ranges and amenities available

Population range	No. of inhabited villages	No. (with percentage) of villages having the amenity							
		Education	Medical	Drinking water	Post and Telegraph	Market/ *Hat*	Communication	Approach by pucca road	Power supply
1	2	3	4	5	6	7	8	9	10
1—499	979	241(24.62)	39(3.98)	9794(100.00)	48(4.90)	54(5.52)	100(10.21)	368(37.59)	139(14.20)
500—1,999	1,079	669(62.00)	103(9.55)	1,079(100.00)	185(17.15)	154(14.27)	164(15.20)	403(37.35)	213(19.74)
2,000—4,999	122	113(92.62)	43(35.25)	122(100.00)	75(61.48)	49(40.16)	39(31.97)	54(44.26)	33(27.05)
5,000+	5	5(100.00)	2(40.00)	5(100.00)	4(80.00)	2(40.00)	...	...	...
Total	2,185	1,028(47.05)	187(8.56)	2,185(100.00)	312(14.28)	259(11.85)	303(13.87)	825(37.76)	385(17.62)

Overwhelming number of the villages have a population size of less than 2,000. There are 2,058 villages having population size of less than 2,000 persons. They account for 94·19 per cent of the total number of villages of the district. Population size and the availability of amenities show positive relationship with each other. The higher is the size of population of the villages, the greater is the coverage by various amenities.

The table given below presents combination of foodgrains that constitute staple food in majority of the villages in each tahsil of the district.

Table 8 : Main staple food in the majority of the villages in each tahsil

Name of tahsil	Main staple food
1	2
1. Kunda	Wheat & Rice
2. Pratapgarh	Wheat & Rice
3. Patti	Wheat & Rice

Wheat and rice are the main cereals that are eaten in majority of the villages of all the three tahsils of the district.

Urban Areas :

There are seven towns in the district constituting urban areas. Of these six are administered by Town Area Committees and one by Municipal Board.

The following table presents growth, density and sex ratio of urban population in the district in contrast to the state level.

Table 9 : Growth, density and sex-ratio of urban population in the district in relation to the State

	District						State					
Census year	Total population	Urban population	Percentage of urban population	Decadal percentage variation in urban population	Density (population per sq. km.)	Sex ratio (No. of females per 1,000 males)	Total population	Urban population	Percentage of urban population	Decadal percentage variation in urban population	Density (population per sq. km.)	Sex-ratio (No. of females per 1,000 males)
1	2	3	4	5	6	7	8	9	10	11	12	13
1951	1,106,805	26,417	2.39	+ 9.11	1,134	873	63,219,655	8,625,699	13.64	+22.93	2,295	820
1961	1,252,196	21,397	1.71	−19.00	2,578	839	73,754,554	9,479,895	12.85	+ 9.90	3,823	812
1971	1,422,707	27,909	1.96	+30.43	3,363	847	88,341,144	12,388,596	14.02	+30.68	4,355	821
1981	1,801,049	90,910	5.05	+225.74	1,852	863	110,862,013	19,899,115	17.95	+60.62	4,363	846

In urban population of about 91 thousand as per 1981 Census, places the degree of urbanisation at the very low level sharing merely 5·05 per cent of the total population of the district. This ratio stands in a poor light in contrast to 17·95 per cent at the state level. The proportion of urban population declined in 1961 to 1·71 per cent from 2.39 per cent in 1951. The proportion increased marginally in 1971 but rose substantially in 1981 rising to the level of 5·05 per cent from 1·96 in 1971. A density of 1,852 persons obtains per sq. km. in the urban areas of the district against 4,363 persons at the state level. The density has been rising since 1951 attaining the highest level of 3,363 persons in 1971 but nose-dived to 1,852 persons in 1981. The decline in urban density is squarely attributable to the addition of six sparcely populated small towns that rose on the scene of urbanization during the last decade.

The following table enlists towns that have sprung up newly or de-classified during the last decade.

Table 10 : New towns added/de-classified in 1981 Census

Name of town	Population (1981 Census)
1	2
(a) **Added :**	
1. Antu	4,487
2. Katra Medniganj	4,057
3. Kunda	11,626
4. Manikpur	8,773
5. Patti	5,457
6. Pratapgarh City	6,568
(b) **De-classified :**	
Nil	Nil

It can be observed from the above table that six towns have come up newly. They make a total population of 40,978 persons and account for 45·08 per cent of the total urban population and 65·04 per cent of the net increase in the urban population over the last decade. None of the existing towns are de-classified during the last decade.

The following table presents town-wise per capita receipt and expenditure per annum.

Table 11 : Per capita receipt and expenditure in towns

Class, name and civic status of the town			Per capita								
			Receipt			Expenditure					
			Total Receipt	Receipt through taxes	Receipt from all other sources	Total Expenditure	General administration	Expenditure on public health and conveniences	Public works	Expenditure on public institutions	Other aspects
1			2	3	4	5	6	7	8	9	10
VI	Antu	T.C.	3.65	1.20	2.45	1.80	1.09	...	0.71	...	...
III	Bela Pratapgarh	M.B.	43.59	26.18	17.41	40.74	4.20	24.15	7.53	0.28	4.58
VI	Katra Medniganj	T.C.	4.72	1.06	3.66	4.75	1.65	0.20	2.53	...	0.37
IV	Kunda	T.C.	5.97	3.49	2.48	3.31	0.79	0.75	1.23	0.09	0.45
V	Manikpur	T.C.	15.84	0.94	14.90	14.01	5.51	2.30	4.70	...	1.50
V	Patti	T.C.	4.01	0.79	3.22	0.79	...	...	...	...	0.79
V	Pratapgarh City	T.C.	10.81	1.40	9.41	5.37	0.97	0.18	4.07	...	0.15
	Total		27.65	15.17	12.48	24.89	3.13	13.60	5.19	0.17	2.80

The highest per capita receipt of Rs. 43·59 is observed in Bela Pratapgarh, the district headquarters town. The second largest per capita income of Rs. 15.84 is observed in Manikpur town followed Rs. 10·81 in Pratapgarh city. In the remaining four towns per capita receipt is less than Rs. 6/-, the least being Rs. 3.65 in Antu. Receipt through taxes exceeds from all other sources in only two towns, while receipt from all other sources exceeds receipt through taxes in the remaining five towns. In keeping with receipt, the highest per capita expenditure of Rs. 40·74 is observed in Bela Pratapgarh followed by Rs. 14·01 in Manikpur. Per capita expenditure in the remaining five towns is less than Rs. 6/-, the least being Re. 0·79 in Patti. General administration claims lion share in two towns, public health and conveniences and other aspects in one town each and public works in three towns.

The table given below presents the ratio of schools per 10,000 of populalion in each town of the district.

Table 12 : Schools per ten thousand population in towns

Class, name and civic status of town		No. per ten thousand population			
		Higher Secondary/ Inter/PUC/Junior college	Secondary/ Matriculation	Junior Secondary/ Middle	Primary
1		2	3	4	5
VI	Antu T.C.	...	...	2.23	6.69
III	Bela Pratapgarh M.B.	1.00	0.60	1.80	4.41
VI	Katra Medniganj T.C.	...	...	2.46	7.38
IV	Kunda T.C.	1.72	1.72	0.86	1.72
V	Manikpur T.C.	1.14	...	1.14	4.56
V	Patti T.C.	1.83	...	1.83	1.83
V	Pratapgarh City T.C.	1.52	...	...	4.57
	Total	1.10	0.55	1.54	4.18

There are 4·18 primary schools for every 10,000 of urban population in the district. The highest ratio of 7·38 primary schools is observed in Katra Medniganj against the lowest of 1·72 in Kunda. There are 1.54 junior secondary schools for every 10,000 of urban population of the district. The ratio ranges between the maximum of 2·46 junior secondary schools in Katra Medniganj and the minimum of 0·86 in Kunda. A ratio of merely 0·55 matriculation schools obtains in the urban areas of the district. There are only two towns namely Kunda and Bela Pratapgarh having schools up to matriculation standard. The ratio of intermediate colleges works out to 1·10 per 10,000 of urban population of the district. The highest ratio of 1·83 inter colleges is observed in Patti against the lowest of 1·00 in Bela Pratapgarh. There are no intermediate colleges in Antu and Katra Medniganj.

The table given below presents the number of beds per thousand of urban population.

Table 13 : Number of beds in medical institutions in towns

Class, name and civic status of the town		No. of beds in medical institutions per 1,000 of population
1		2
VI	Antu T.C.	...
III	Bela Pratapgarh M.B.	3.71
VI	Katra Medniganj T.C.	...
IV	Kunda T.C.	1.20
V	Manikpur T.C.	...
V	Patti T.C.	2.20
V	Pratapgarh City T.C.	...
Total		2.32

There are 2.32 beds for every thousand of urban population in medical institutions of various disciplines in the district. There are no medical institution with bed facility in as many as four towns of the district.

The following table presents most important commodities manufactured in, exported from and imported into each town of the district.

Table 14 : Most important commodity manufactured, imported and exported, in towns

Class, name and civic status of town		Most important commodity		
		Manufactured	Exported	Imported
1		2	3	4
VI	Antu T.C.	sack cloth	twine	kerosene oil
III	Bela Pratapgarh M.B.	blanket	myrobalan	sugar
VI	Katra Medniganj T.C.	cotton cloth	leather	kerosene oil
IV	Kunda T.C.	cotton yarn	mangoes	petrol
V	Manikpur T.C.	*bidi*	*bidi*	*tendu* leaves
V	Patti T.C.	power thresher	power thresher	Tin plate
V	Pratapgarh City T.C.	carpets	goats	yarn

Sack cloth, blanket, cotton cloth, cotton yarn, *bidi*, power thresher and carpets are the commodities manufactured chiefly in towns of the district. The most important commodities exported from the towns of the district are twine, myrobalan, leather, mangoes, *bidi*, power thresher and goats. The chief commodities which are imported into the district are kerosene oil, sugar, petrol, *tendu* leaves, tin plate and yarn.

अनुभाग –I

SECTION–I

ग्राम निदेशिका

Village Directory

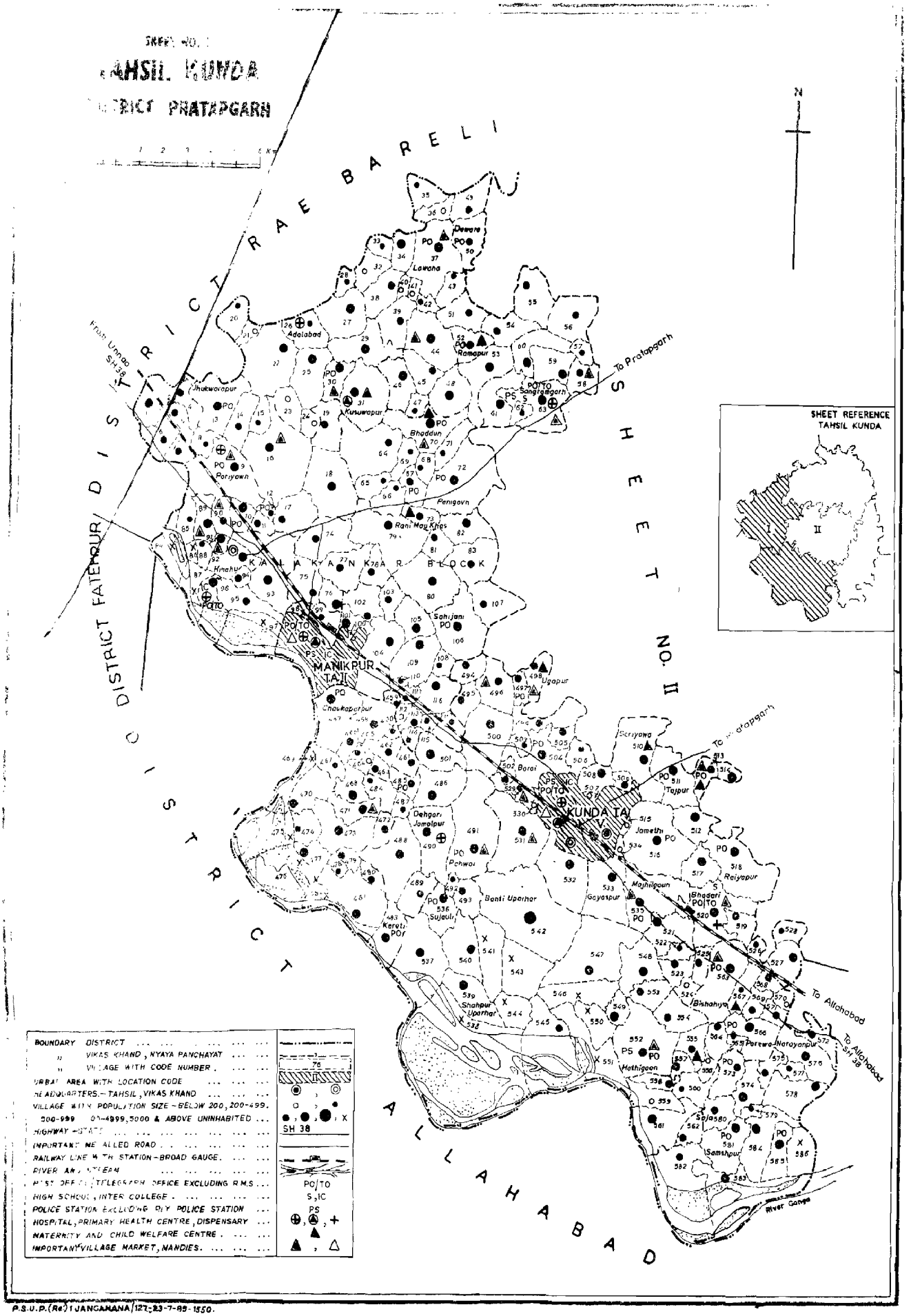

P.S.U.P.(Re) I JANGANANA/127:23-7-89-1550.

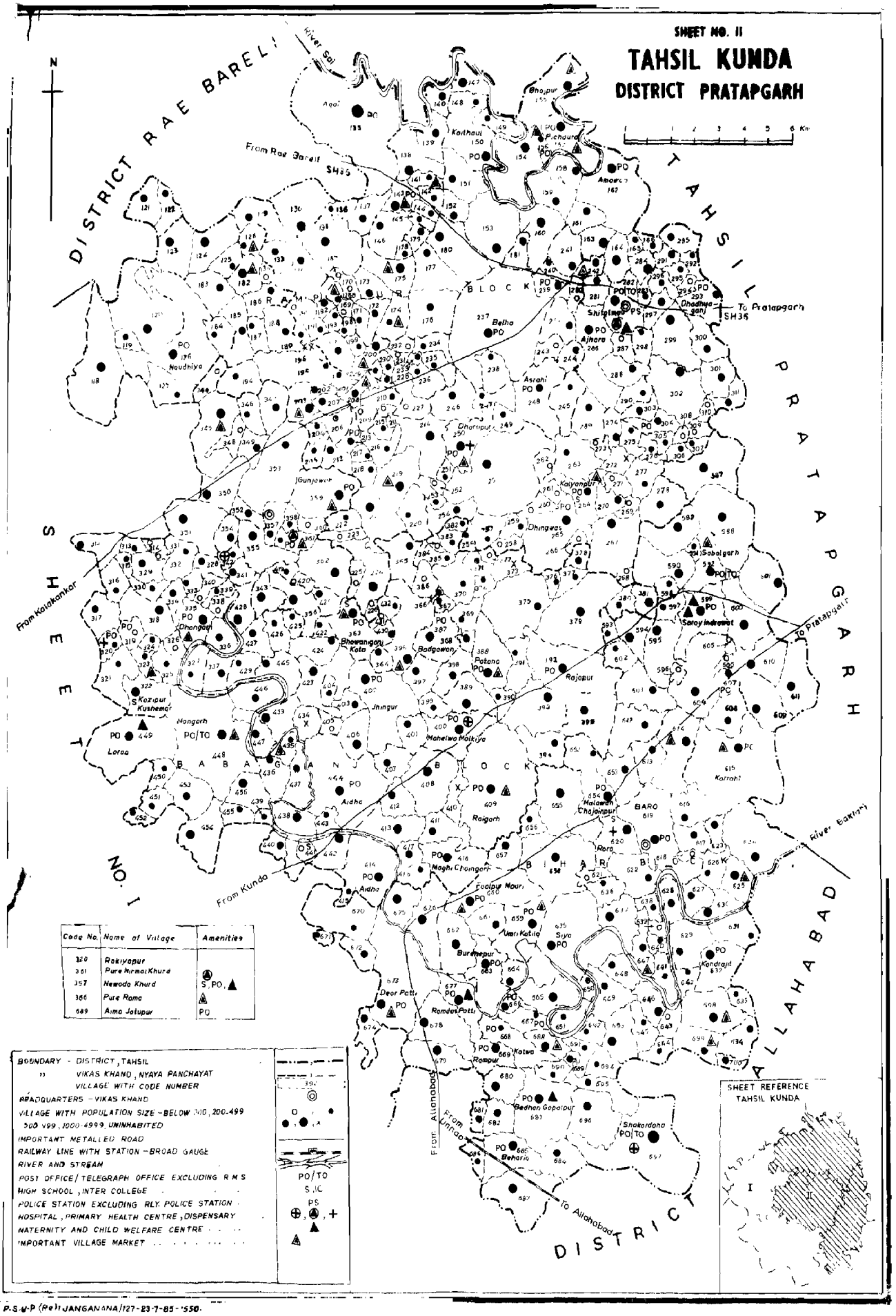

P.S.W.P (Rel) JANGANANA/127-23-7-85-1550.

1 कुण्डा तहसील
Kunda Tahsil

ग्रामों की वर्णानुक्रम सूची

कुण्डा तहसील

क्रम० सं०	ग्राम का नाम	लोकेशन कोड नं०	क्रम० सं०	ग्राम का नाम	लोकेशन कोड नं०	क्रम० सं०	ग्राम का नाम	लोकेशन कोड नं०
1	2	3	1	2	3	1	2	3
1	अखित्यारी कोटिला	525	36	इटैला	303	71	कल्यानपुर	264
2	अगई	135	37	इटौरा	496	72	कल्यानपुर	556
3	अघिआ	508	38	इब्राहिमपुर	90	73	कस्बा लतीफपुर	53
4	अझारा	286	39	इब्राहिमपुर	559	74	कसहर	589
5	अठैसा	397	40	इब्राहिमपुर	681	75	काजीपुर	373
6	अतरसुई	650	41	उगापुर	498	76	काजीपुर	310
7	अतानगर	507	42	उतरार	403	77	काजीपुर करमहुसेन	450
8	अत्तानगर	618	43	उधरनपुर	158	78	काजीपुर कुसेवर	322
9	अतौलिया	77	44	उमरपुर	296	79	काजीपुर गुलाम जाफर	443
10	अदलाबाद	26	45	उमरा पट्टी	655	80	काजीपुर महराजगंज	505
11	अन्ता मऊ	102	46	उमरी कोटिला	659	81	कान्टी अखैवरपुर	583
12	अन्दावा	416	47	उमरी बुजुर्ग	609	82	कानूपुर	610
13	अन्धरीपुर	27	48	उमापुर	125	83	कामा पट्टी	118
14	अनेहरा	208	49	एधा	444	84	कामापुर सरैया	149
15	अब्दुल वाहिदगंज	30	50	ऐन्हूं	79	85	कालकापुर	268
16	अब्दुल समदपुर	69	51	ऐमा असमो	468	86	काशीपुर	346
17	अमावाँ	162	52	ऐमा जाटूपुर	689	87	काशीपुर	48
18	अमिलहा	479	53	ऐमापुर बिन्धन	395	88	काशीपुर	640
19	अर्जुन अतेरू	318	54	ककरिहा	29	89	काशीपुर डूबकी	604
20	अर्जुनपुर	144	55	कटरा संग्रामसिंह	174	90	काशीपुर मोहन	557
21	अरुहारी	383	56	करौं	22	91	किन्धौली	356
22	अरौं	120	57	कन्दई	65	92	कियावां	109
23	अल्लोपुर बुखारी	484	58	कन्धैया दुल्लापुर	256	93	किशुनदासपुर	94
24	अलीपुर	124	59	कन्धैयापुर	372	94	कुढ़ा	682
25	अलुआ मई	494	60	कनावाँ	414	95	कुतबनपुर	24
26	अस्थवां	317	61	कबीरपुर	524	96	कुन्डा	534
27	असरही	248	62	कम्मीट	262	97	कुसिन्डा उपरहार	474
28	अशनापुर	161	63	कमोली बीरभानपुर	634	98	कुसिन्डा कछार	475
29	असोग	59	64	करमगंज	103	99	कुसाहिल डीह	488
30	असोगी	350	65	करमाइन	194	100	कुसाहिल बाजार	472
31	अहिबरनपुर	574	66	करमजीत पट्टी	676	101	कुशुवापुर	31
32	आमा मऊ	455	67	करीमनगर	459	102	कुसहा	394
33	आमोपुर	343	68	करैनी	692	103	केदौरा	133
34	आलापुर	91	69	करेटी	483	104	केराव डीह	14
35	औतारपुर	662	70	कल्यानपुर	139	105	केशोपुर	244

ग्रामों की वर्णानुक्रम सूची

कुण्डा तहसील

क्रम० सं०	ग्राम का नाम	लोकेशन कोड नं०	क्रम० सं०	ग्राम का नाम	लोकेशन कोड नं०	क्रम० सं०	ग्राम का नाम	लोकेशन कोड नं०
1	2	3	1	2	3	1	2	3
106	केशोपुर	461	141	खैरापुरे छेमी	197	176	चौकापारपुर	457
107	केशौला	150	142	खोरगापुर	631	177	चौसा	531
108	कैंबा	576	143	गरीबपुर	595	178	चोरंग	362
109	केरा	156	144	गयासपुर	533	179	चौरही	75
110	कोटवा	668	145	गलगली	613	180	छतार	653
111	कोटिला बाड़ी	360	146	गिस्था	430	181	छन्दौरा	5
112	कोथरिया खास	20	147	गुजवर	359	182	छाछा मऊ	64
113	कोण्डर खास	314	148	गुलामीपुर	319	183	छेउगा	661
114	कोण्डर खुर्द	332	149	गोखाड़ी	160	184	जगदीशपुर	201
115	कोण्डरा जीत	632	150	गोगरहर	406	185	जगन्नाथपुर	175
116	कोण्डरासाल	694	151	गोगौर	646	186	जगापुर	412
117	कोण्डरी	222	152	गोगौरी	645	187	जनवा मऊ	16
118	कोर्रही	615	153	गोटनी उपरहार	477	188	जमला मऊ	680
119	कोराली	2	154	गोटनी कछार	476	189	जमालपुर	123
120	कौडिया डीह	220	155	गोण्डवा	154	190	जमेठी	516
121	कौशिल्यापुर	143	156	गोपालपुर	43	191	जलालपुर डिहवा	447
122	कंचनपुर	68	157	गोपालपुर	365	192	जलालपुर बारों	616
123	कंवरा	170	158	गोपालपुर	401	193	जलीलपुर	119
124	खजुरी खास	239	159	गोविन्दपुर नरायनपुर	167	194	जसमेड़ा	213
125	खटबारा	587	160	गोविन्दपुर रसूलपुर	127	195	जसौली	487
126	खण्डवा	219	161	गौरा	664	196	जहानाबाद उपरहार	585
127	खनवारी	312	162	गौरी	8	197	जहानाबाद कछार	586
128	खपराही	191	163	चक अब्दुलगनी	464	198	जाखा मई	501
129	खमसरा उपरहार	470	164	चक आदिल अली	499	199	जाजूपुर	81
130	खमसरा कछार	469	165	चकबड़	624	200	जादौ पट्टी	466
131	खरगीपुर	627	166	चक बदरे आलम	503	201	जेवई	131
132	खरैला	652	167	चक बाँकी	100	202	जयचन्दपुर	427
133	खाना पट्टी	284	168	चकेढ़ी	354	203	जैनपुर	287
134	खाम्भा	528	169	चकोदर	136	204	जैसोंवा	684
135	खालसा सादात	164	170	चन्दापुर	42	205	जोडापुर	215
136	खिदिरपुर	567	171	चन्दापुर	298	206	जोत दममपुर	99
137	खुरहजी	38	172	चम्पतपुर	404	207	झींगुर	402
138	खेमकरनपुर	602	173	चुमकी	57	208	झुकवारा	13
139	खेमसरी	291	174	चेटरा	399	209	टाँडा	429
140	खेमीपुर	513	175	चेरई लालमन	377	210	टिकरिया खुर्द	437

ग्रामों की वर्णानुक्रम सूची

कुण्डा तहसील

क्रम० सं०	ग्राम का नाम	लोकेशन कोड नं०	क्रम० सं०	ग्राम का नाम	लोकेशन कोड नं०	क्रम० सं०	ग्राम का नाम	लोकेशन कोड नं०
1	2	3	1	2	3	1	2	3
211	टिकरिया बुजुर्ग	442	246	देवापुर	145	281	प्रतापपुर चेयरगढ़	353
212	टिकुरी दशरथपुर	573	247	देवारा	50	282	प्रताप रुद्रपुर	227
213	टिकैतनपुर	367	248	देवीगढ़	251	283	परसई	10
214	टेकी पट्टी	678	249	धधुवा गाजन	293	284	परसपुर	301
215	टेन्डा	257	250	धनगढ़	335	285	परसरामपुर	226
216	टोडरपुर	236	251	धनवासा	698	286	परसीपुर	558
217	डगरारा	159	252	धर्मावा	641	287	परसूपुर	565
218	डण्डवा	690	253	धमोहन	423	288	परियावां	594
219	डण्डोली	458	254	धर्मराज	308	289	परियावां	9
220	डीह बलई	393	255	धारूपुर	250	290	परेवा नरायनपुर	566
221	डीहा	548	256	धारूपुर	647	291	पहाड़पुर बनोही	517
222	ढिगवास	265	257	धीमी	582	292	पाइन्दापुर	382
223	ढिगौसी	267	258	नगैया मऊ	325	293	पाटीहार	467
224	ढेकुही	440	259	नटोही	17	294	पाहीपुर	47
225	ढोढवा स्वरूपपुर	435	260	नरई	345	295	पिगरी	514
226	ताजउद्दीनपुर	489	261	नरसिंहपुर	575	296	पिचूरा	157
227	ताजपुर	511	262	नरियावां	379	297	पिथनपुर	44
228	तारापुर कन्दई	612	263	नसीरुल्लापुर	441	298	पींग	337
229	तिरछा	445	264	नामदेवपुर	691	299	पीथीपुर	696
230	तिलौरी बिक्रमपुर	515	265	नारंगपुर	628	300	प्रीतमपुर	398
231	तिवारीपुर	113	266	नारायनपुर	130	301	पीरानगर	497
232	तिवारीपुर मोहम्मदपुर	630	267	नेकनामपुर	229	302	पुरवारा	255
233	तुर्किनिया	280	268	नेवादा कलां	352	303	पुरमई सुल्तानपुर	224
234	दखवापुर	347	269	नेवादा खुर्द	357	304	पुरैली मखदूमपुर	355
235	दयालपुर	34	270	नौढ़िया	699	305	पुवांसी	658
236	दनियापुर	562	271	नौढ़िया	126	306	पुरनेमऊ उपरहार	547
237	दरिहट	228	272	नौबस्ता	561	307	पूरनेमऊ तालाब	546
238	दिलेरगंज	537	273	पचमहुआ	693	308	पूरे अनुरुद्ध	192
239	दुलुआ मऊ	495	274	पटना	388	309	पूरे इच्छा राम	173
240	देहगड़ी जमालपुर	490	275	पत्तूपुर	606	310	पूरे करन राय	233
241	देल्हूपुर	147	276	पन्डरी	181	311	पूरे किशुनी	411
242	देवर पट्टी	673	277	पनाहनगर	502	312	पूरे केवल	247
243	देवरपुर	626	278	पनाहनगर	364	313	पूरे खण्डे	656
244	देवरी हरदो पट्टी	629	279	पनिगौ	72	314	पूरे खोथई	621
245	देवापुर	241	280	पयागीपुर	146	315	पूरे गजई	259

ग्रामों की वर्णानुक्रम सूची

कुण्डा तहसील

क्रम० सं०	ग्राम का नाम	लोकेशन कोड नं०	क्रम० सं०	ग्राम का नाम	लोकेशन कोड नं०	क्रम० सं०	ग्राम का नाम	लोकेशन कोड नं०
1	2	3	1	2	3	1	2	3
316	पूरे गोपाल पाण्डेय	253	351	पूरे भिखारी	217	386	बडैया हार	570
317	पूरे गंगाराम	260	352	पूरे भागमानी	218	387	बढ़ईपुर	596
318	पूरे घनश्याम	269	353	पूरे मठहा	290	388	बढ़ईपुर	671
319	पूरे चमेला	313	354	पूरे मनीराम	432	389	बदगवाँ	387
320	पूरे चिरंजीत	340	355	पूरे मसवन	433	390	बनकट कामा	21
321	पूरे चौबे	169	356	पूरे मियां	460	391	बनकटी	306
322	पूरे छत्तू	195	357	पूरे रामचन्द्र	210	392	बनगडवा बिजुलीपुर	71
323	पूरे जनई	216	358	पूरे रामा	366	393	बसियारा	665
324	पूरे जोधा	235	359	पूरे रूप	271	394	बभनपुर	137
325	पूरे जोश	223	360	पूरे रूहनीराम	272	395	बभनपुर पदमपुर	36
326	पूरे झांऊ	368	361	पूरे श्यामसिंह	206	396	बरई	504
327	पूरे टीकाराम	283	362	पूरे शाह करमअली	529	397	बरना	687
328	पूरे तिलकराम	285	363	पूरे शिवा वैश्य	234	398	बरबसपुर	644
329	पूरे दयाल	431	364	पूरे सीवन	605	399	बरबलिया	78
330	पूरे दीनानाथ	295	365	पूरे शंकर	198	400	बहमौली	1
331	पूरे धना टिकरिया	60	366	पूरे साधोराम	232	401	बरियावां	93
332	पूरे धुन्नू	598	367	पूरे सेवकराम	202	402	बरी बोझ	151
333	पूरे नन्दन	309	368	पूरे हरकेश	369	403	बरौलिया	642
334	पूरे निर्मल खुर्द	361	369	पूरे हरकिशुन	281	404	बरौलिया याकूबपुर	7
335	पूरे निर्मल गिरधर	277	370	पूरे हारजू	196	405	बल्ला	446
336	पूरे नेवाजीलाल	171	371	पूरे हीरानन्द	261	406	बलियापुर	55
337	पूरे नोती	304	372	फतुहाबाद	413	407	बलिहा मऊ	439
338	पूरे नोहरसिंह	526	373	फतेहउल्लापुर	115	408	बलीपुर	407
339	पूरे पीरगुलाम	452	374	फतेह शाहपुर	339	409	बलीपुर कटरा	242
340	पूरे पौलुहा	294	375	फूलपुर मौरी	660	410	बसवाही	454
341	पूरे फत्तेसिंह	263	376	फूलपुर रामा	623	411	बसहीपुर	512
342	पूरे बंशी	168	377	बकोल	316	412	बिसोया	184
343	पूरे बंशी	300	378	बघवा ईंट	375	413	बहरा मई	117
344	पूरे बलभद्र	190	379	बछन्दा मऊ	527	414	बहरा हार	211
345	पूरे बसन्तराम	207	380	बछरौली	571	415	बहादुरपुर	564
346	पूरे बहादुर	193	381	बछवल	152	416	बहोरिकपुर	408
347	पूरे बान	258	382	बजहा भीट	76	417	बानेमऊ उपरहार	540
348	पूरे बासदेव	330	383	बटौली	172	418	बानेमऊ तालाब	541
349	पूरे बीरबल	270	384	बडगों	116	419	बाबुल्लापुर	3
350	पूरे भट्टाचार्य	189	385	बडेरा	80	420	बाबुल्लापुर	111

ग्रामों की वर्णानुक्रम सूची

कुण्डा तहसील

क्रम० सं०	ग्राम का नाम	लोकेशन कोड नं०	क्रम० सं०	ग्राम का नाम	लोकेशन कोड नं०	क्रम० सं०	ग्राम का नाम	लोकेशन कोड नं०
1	2	3	1	2	3	1	2	3
421	बाबूपुर	128	456	भवराम बोझी	292	491	मलावां छजईपुर	654
422	बाबूराय जहाँपुर	426	457	भवानीगंज कोट	363	492	मवई कलां	500
423	बारौं	619	458	भानापुर	465	493	महमदपुर भाऊ	648
424	बावलिया बाजयाफ्ता	61	459	भाव	637	494	महराजपुर	555
425	बिकरा	600	460	भावनपुर	588	495	महराजपुर	657
426	बिजैया मऊ	351	461	भांसी भांडार	614	496	महारूपुर	522
427	बिघासिन	451	462	भिटारा	608	497	महिमापुर	165
428	बिसैहिया	563	463	भिटारी	326	498	महिया मऊ	601
429	बिहरिया	685	464	भीखापुर कानो डीह	603	499	महेवा मलकिया	400
430	बीजू मऊ	188	465	भीटीपुर नैन	625	500	महेवा मोहनपुर	553
431	बीरभद्रपुर	185	466	भीमपुर	178	501	मादा मई	221
432	बीरसिंहपूर	132	467	भुलसा	568	502	मादीपुर	307
433	बुढ़ियापुर	278	468	भेवौरा	279	503	माधी चैनगढ़	418
434	बुलाकीपुर	480	469	भैरोपुर	370	504	माला धरछता	385
435	बूंदेपुर	663	470	भैसाना	389	505	मिरगडवा	101
436	बेंती उपरहार	542	471	भोजपुर	155	506	मिरियां	473
437	बेंती तालाब	543	472	मउदारा उपरहार	481	507	मिश्रपुर	11
438	बेधन गोपालपुर	683	473	मउदारा कछार	482	508	मिश्राइनपुर	166
439	बेनीपुर	141	474	मंगरहार	62	509	मिसिर दयालपुर	554
440	बेलहा	237	475	मजरे चोकसिंह	230	510	मीरपुर बनोही	670
441	बेल्हा मई	419	476	मछेहा हरदो पट्टी	374	511	मीरापुर	321
442	बेला जटमलपुर	643	477	मझिलगाँव	535	512	मुजैदी	651
443	बैजलपुर	305	478	मदनगढ़	238	513	मुबारकपुर	471
444	भकरा	187	479	मधवापुर	19	514	मुर्तजापुर	323
445	भगधरा	177	480	मधुकरपुर	138	515	मुरस्सापुर	89
446	भटनी	182	481	मधुकरपुर	579	516	मुरैठी	32
447	भटपुरवा	636	482	मदहूपुर	39	517	मुरैनी	336
448	भदरी	520	483	मनगढ़	448	518	मेढावां	153
449	भदारी कलां	302	484	मनार	82	519	मेदापुर	209
450	भदरिख	584	485	मनीपुर	122	520	मैघार	638
451	भदियू	70	486	ममौली	463	521	मोठिन	214
452	भरतगढ़	341	487	मरुहार	121	522	मोहतरिमपुर	112
453	भरतपुर	49	488	मलाक तिलहाई उर्फ मुगलपुर	688	523	मोहद्दीनगर उपरहार	549
454	भरदारपुर	420	489	मलाक नारा	700	524	मोहद्दीनगर कछार	551
455	भवदासपुर	422	490	मलाका रजाकपुर	578	525	मोहद्दीनगर तालाब	550

ग्रामों की वर्णानुक्रम सूची

कुण्डा तहसील

क्रम० सं०	ग्राम का नाम	लोकेशन कोड नं०	क्रम० सं०	ग्राम का नाम	लोकेशन कोड नं०	क्रम० सं०	ग्राम का नाम	लोकेशन कोड नं०
1	2	3	1	2	3	1	2	3
526	मोहनपुर	134	561	रामपुर भासी	231	596	वजीरपुर	438
527	मोहन मथुरा	40	562	रामापुर	52	597	शंकरदहा	697
528	मोहम्मदपुर	56	563	रामापुर	569	598	शमसपुर शैलवारा	105
529	मोहम्मदपुर चारपुरा	212	564	राय असकरनपुर	396	599	शाह जमालपुर	415
530	मोहम्मदपुर बरई	506	565	राय काशीपुर	428	600	शाहपुर उपरहार	539
531	मोहम्मदपुर सोहाग	424						
532	मोहम्मदपुर हरदा	41	566	रायगढ	409	601	शाहपुर कछार	538
533	मोहमदाबाद उपरहार उर्फ कालाकांकर	96	567	रायपुर	617	602	शाहपुर तालाब	544
			568	रायपुर तियान	180	603	शिवगढ़ तुरी	371
534	मोहमदाबाद कछार	87	569	रायपुर भटनी	183	604	शिवगढ़ मितई	275
535	मोहामिदपुर	108	570	रायपुर भखनी	456	605	शिवपुर	327
536	मोहासिनपुर	205	571	रायपुर समसपुर	66	606	शिवरामपुर	577
537	मौली	532	572	रेताही	98	607	शीतल मऊ	282
538	रघुबर	334	573	रेवली	18	608	शुकुलपुर	639
539	रतनपुर महेशपुर	54	574	रेवतीराम	376	609	शुकुलपुर	199
540	रघौली	485	575	रैयापुर	518	610	शेखपुर मुहम्मदपुर	4
541	रंजीतगढ़	273	576	रैसपुर	633	611	शेखपुर धनापुर	35
542	रमईपुर	324	577	रोकइयापुर	45	612	शेखपुर हिसामपुर	23
543	रमूलपुर निदुरा	686	578	रोकइयापुर	320	613	शेरगढ़	509
544	रहंदई	491	579	रोर	620	614	शेरवानीपुर	15
545	राजनपुर	530	580	रोहाड़ा	140	615	शेषपुर	107
546	राजवापुर	46	581	लकुरी	186	616	शेषपुर आशिक	521
547	राजापुर	392	582	लखनसेनपुर	142	617	शेषपुर चौरास	590
548	रानीमऊ खास	73	583	लरू	449	618	सतपट्टा	83
549	रामगढ़	276	584	लवाना	37	619	स्थान	25
550	रामगढ़	344	585	लाटतारा	104	620	समापुर	311
551	रामगढ़ बनोही	675	586	लालू पट्टी	329	621	समसपुर	581
552	रामगढ़ रैला	289	587	लालूपुर	288	622	समसपुर दासू	695
553	रामदास पट्टी	677	588	लोकापुर	342	623	समापुर	110
554	रामनगर	378	589	लोचनगढ़	597	624	सराय अम्भा	225
555	रामपुर	425	590	लोदीपुर	405	625	सराय इन्द्रावन	599
556	रामपुर	200	591	लोनियापुर	434	626	सराय कीरत	519
557	रामपुर	669	592	लोहंगपुर	129	627	सराय खानदेव	381
558	रामपुर गड़ौली	74	593	लौंदा	462	628	सराय गोपाल	436
559	रामपुर चौरास	591	594	लौवा सुखदेवपुर	545	629	सराय छत्ता	421
560	रामपुर दावी	51	595	वाजिदपुर	6	630	सराय जगतसिंह	163

ग्रामों की वर्णानुक्रम सूची

कुण्डा तहसील

क्रम० सं०	ग्रामों का नाम	लोकेशन कोड नं०	क्रम० सं०	ग्रामों का नाम	लोकेशन कोड नं०	क्रम० सं०	ग्रामों का नाम	लोकेशन कोड नं०
1	2	3	1	2	3	1	2	3
631	सराय जानमती	176	656	सलेमपुर सिन्दूरा	572	681	सोनामऊ उपरहार	85
632	सरई जैचन्द	667	657	सलेमपुर बौरहा	478	682	सोनामऊ कछार	84
633	सराय देवकुंवर	266	658	सलेम भदारी	299	683	सोनियावां	679
634	सराय नरायनसिंह	249	659	सबलगढ़	592	684	सोहागपुर	148
635	सराय नाहर	666	660	सहाबपुर	493	685	सौना	204
636	सराय निर्भव	349	661	सहिजनी	106	686	संग्रामगढ़	63
637	सराय नैनकुंवर	331	662	सहिली	114	687	संग्रामपुर उपरहार	95
638	सराय बबुइन	649	663	साजा	580	688	संग्रामपुर कछार	97
639	सराय बारमती	243	664	संगीपुर	297	689	संसारीपुर	593
640	सराय भवानीबक्स	338	665	साण्डा हरखपुर	358	690	हथिगवाँ	552
641	सराय भवानीसिंह	315	666	सारीपुर	179	691	हरनाहर	254
642	सराय भागमानी	240	667	सारीपुर	384	692	हरिशंकरपुर	560
643	सराय महासिंह	611	668	सालेहपुर	348	693	हरिहरपुर	607
644	सराय मोहम्मद सईद	33	669	साहू मऊ	486	694	हरीपुर	380
645	सराय रायजू	245	670	साहेब अतेरू	328	695	हिनाछू	92
646	सराय लालमती	246	671	सिधौल उपरहार	88	696	हिसामपुर	58
647	सराय सतभावा गरीबी	386	672	सिधौल कछार	86	697	हुलासगढ़	390
648	सराय सतभावा फत्ते	391	673	सिया	635	698	हुलासगढ़ कलां	274
649	सराय संग्रामसिंह	203	674	सिलावटपुर	672	699	त्रिलोकपुर	622
650	सराय स्वामी	417	675	सुजौली	536	700	त्रिलोचनपुर	67
651	सराय सुभद्रा	333	676	सुन्दराईपुर	28			
652	सराय सैदखाँ	674	677	सुल्तानपुर	410			
653	सरियावां	510	678	सुल्तान वाजिदपुर	492			
654	सरैया परवेजपुर	523	679	सैयद काशिमपुर	252			
655	सलेमपुर ददौरा	453	680	सैयद यासीनपुर	12			

ALPHABETICAL LIST OF VILLAGES

KUNDA TAHSIL

Sl. No.	Name of Village	Location Code No.	Sl. No.	Name of Village	Location Code No.	Sl. No.	Name of Village	Location Code No.
1	2	3	1	2	3	1	2	3
1	Abdulsamadpur	69	36	Atarsui	650	71	Barai	504
2	Abdulwahidganj	30	37	Ataulia	77	72	Baraulia	642
3	Adalabad	26	38	Athaisa	397	73	Barauliya Yakubpur	7
4	Agai	135	39	Attanagar	618	74	Barbaspur	644
5	Aghiya	508	40	Autarpur	662	75	Barera	80
6	Ahibaranpur	574	41	Babhanpur	137	76	Bargaun	116
7	Aidha	444	42	Babhanpur Padampur	36	77	Barhaiy Har	570
8	Aima Asbhon	468	43	Babullapur	3	78	Barhaipur	596
9	Aima Jatupur	689	44	Babullapur	111	79	Bari Bojh	151
10	Aimapur Bindhan	395	45	Babupur	128	80	Bariyanawa	93
11	Aintho	79	46	Baburai Jahanpur	426	81	Barna	687
12	Ajhara	286	47	Bachhanda Mau	527	82	Baron	619
13	Akhitiyari Kotila	525	48	Bachhrauli	571	83	Barwaliya	78
14	Alapur	91	49	Bachhwal	152	84	Bashabipur	512
15	Alipur	124	50	Badgawan	387	85	Bisoya	184
16	Allopur Bukhari	484	51	Badhaipur	671	86	Baswahi	454
17	Aluwamai	494	52	Baghwali	375	87	Batauli	172
18	Ama Mau	455	53	Bahadurpur	564	88	Bawaliya Bazyafta	61
19	Amawan	162	54	Bahbara Har	211	89	Bajaha Bhit	76
20	Amilha	479	55	Bahorikpur	408	90	Bedhan Gopalpur	683
21	Amipur	343	56	Bahra Mai	117	91	Beharia	685
22	Andawan	416	57	Baijalpur	305	92	Bela Jatmalpur	643
23	Andharipur	27	58	Bakol	316	93	Belha	237
24	Anehra	208	59	Baliapur	55	94	Belhamai	419
25	Anta Mau	102	60	Baliha Mau	439	95	Benipur	141
26	Arjun Attru	318	61	Balipur	407	96	Benti Talab	543
27	Arjunpur	144	62	Balipur Katra	242	97	Benti Uparhar	542
28	Arron	120	63	Balla	446	98	Bhadari Kalan	302
29	Aruhari	383	64	Banemau Talab	541	99	Bhadashiv	584
30	Ashanapur	161	65	Banemau Uparhar	540	100	Bhaddun	70
31	Ashog	59	66	Bangarwa Bijulipur	71	101	Bhadri	520
32	Ashogi	350	67	Bankati	306	102	Bhaghdhra	177
33	Asrahi	248	68	Bankat Kama	21	103	Bhairopur	370
34	Asthawan	317	69	Bansiara	665	104	Bhaisana	389
35	Atanagar	507	70	Barahmauli	1	105	Bhakara	187

ALPHABETICAL LIST OF VILLAGES

KUNDA TAHSIL

Sl. No.	Name of Village	Location Code No.	Sl. No.	Name of Village	Location Code No.	Sl. No.	Name of Village	Location Code No.
1	2	3	1	2	3	1	2	3
106	Bhanapur	465	141	Chakodar	136	176	Dhangarh	335
107	Bhao	637	142	Chakwad	624	177	Dhanwasa	698
108	Bharatpur	49	143	Champatpur	404	178	Dharmraj	308
109	Bhardarpur	420	144	Chandapur	42	179	Dharoopur	647
110	Bhason Mandar	614	145	Chandapur	298	180	Dharupur	250
111	Bhatani	182	146	Chandaura	5	181	Dhekuhi	440
112	Bhatpurwa	636	147	Chaukaparpur	457	182	Dhimi	582
113	Bhauram Bhojhi	292	148	Chaurang	362	183	Dhingwas	265
114	Bhavdaspur	422	149	Chaurhi	75	184	Dhingwasi	267
115	Bhawaniganj Kota	363	150	Chausa	531	185	Dhondwa Sarooppur	435
116	Bhawanpur	588	151	Cherai Lalman	377	186	Diha	548
117	Bheekhapur Kanidih	603	152	Chetara	399	187	Dih Balai	393
118	Bhevaura	279	153	Chhachha Mau	64	188	Dilerganj	537
119	Bhimpur	178	154	Chhatar	653	189	Dulwa Mau	495
120	Bhitara	608	155	Chheunga	661	190	Fateh Shahpur	339
121	Bhitari	326	156	Chubhki	57	191	Fatehullahpur	115
122	Bhitipur Nain	625	157	Dadauli	458	192	Fatuhabad	413
123	Bhojpur	155	158	Dagrara	159	193	Foolpur Mauri	660
124	Bharathgarh	341	159	Dakhwapur	347	194	Foolpur Rama	623
125	Bhulasa	568	160	Daliyapur	562	195	Galgali	613
126	Bidhasin	451	161	Dandwa	690	196	Garibpur	595
127	Bijaiya Mau	351	162	Darihat	228	197	Gaura	664
128	Biju Mau	188	163	Dayalpur	34	198	Gauri	8
129	Bikara	600	164	Dehgari Jamalpur	490	199	Gayaspur	533
130	Birbhadarpur	185	165	Delhupur	147	200	Gistha	430
131	Birsinghpur	132	166	Deori Hardo Patti	629	201	Gogarhar	406
132	Bishiya	563	167	Deor Patti	673	202	Gogaur	646
133	Budhiyapur	278	168	Devigarh	251	203	Gogauri	645
134	Bulakipur	480	169	Dewapur	145	204	Gokhari	160
135	Burehepur	663	170	Dewapur	241	205	Gondwa	154
136	Chak Abdul Gani	464	171	Dewara	50	206	Gopalpur	43
137	Chak Adil Ali	499	172	Dewarpur	626	207	Gopalpur	265
138	Chak Badre Alam	503	173	Dhadhua Gajan	293	208	Gopalpur	401
139	Chak Banki	100	174	Dhamawa	641	209	Gotani Kachhar	476
140	Chakerhi	354	175	Dhamohan	423	210	Gotani Uparihar	477

ALPHABETICAL LIST OF VILLAGES

KUNDA TAHSIL

Sl. No.	Name of Village	Location Code No.	Sl. No.	Name of Village	Location Code No.	Sl. No.	Name of Village	Location Code No.
1	2	3	1	2	3	1	2	3
211	Govindpur Narainpur	167	246	Janwa Mau	16	281	Karro	22
212	Govindpur Rasulpur	127	247	Jasauli	487	282	Kasahar	589
213	Gulamipur	319	248	Jasmendha	213	283	Kasba Lateefpur	53
214	Gunjawar	359	249	Jewain	131	284	Kashipur	48
215	Hariharpur	607	250	Jhingur	402	285	Kashipur	346
216	Haripur	380	251	Jhukwara	13	286	Kashipur	640
217	Harishankarpur	560	252	Jorapur	215	287	Kashipur Dubki	604
218	Harnaharpur	254	253	Jotdamanpur	99	288	Kashipur Mohan	557
219	Hathigawan	552	254	Kabirpur	524	289	Katra Sangramsingh	174
220	Hinahnu	92	255	Kainba	576	290	Kauriha Dih	220
221	Hisampur	58	256	Kaira	156	291	Kaushilyapur	143
222	Hulasgarh	390	257	Kaithaula	150	292	Kazipur	310
223	Hulasgarh Kalan	274	258	Kakariha	29	293	Kazipur Gulam Zafar	443
224	Ibrahimpur	90	259	Kalayanpur	556	294	Kazipur Karam Husain	450
225	Ibrahimpur	559	260	Kalayanpur	139	295	Kazipur Kushemer	322
226	Ibrahimpur	681	261	Kalikapur	268	296	Kedaura	133
227	Itaila	303	262	Kalyanpur	264	297	Kerawdeh	14
228	Itaura	496	263	Kama Patti	118	298	Keshoepur	461
229	Jado Patti	466	264	Kamapur Saraiyan	149	299	Keshopur	244
230	Jagannathpur	175	265	Kambhit	262	300	Kharapure Chhemi	197
231	Jagapur	412	266	Kamoli Birbhanpur	634	301	Khajuri Khas	239
232	Jagdishpur	201	267	Kanawan	414	302	Khalsa Sadat	164
233	Jahanabad Kachhar	586	268	Kanchanpur	68	303	Khambha	528
234	Jahanabad Uparhar	585	269	Kandai	65	304	Khamsara Kachhar	469
235	Jaichandpur	427	270	Kandhia Dullapur	256	305	Khamsara Uparhar	470
236	Jainpur	287	271	Kandhiyapur	372	306	Khana Patti	284
237	Jaisawan	624	272	Kanti Akhaibarpur	583	307	Khandwa	219
238	Jajoopur	81	273	Kanupur	610	308	Khanwari	312
239	Jakha Mai	501	274	Kanwara	170	309	Khaprahi	191
240	Jalalpur Baron	616	275	Karaini	692	310	Kharaila	652
241	Jalalpur Dihwa	447	276	Karmganj	103	311	Khargipur	627
242	Jalilpur	119	277	Karamjeet Patti	676	312	Khatwara	587
243	Jamalpur	123	278	Kareti	483	313	Khemipur	513
244	Jamethi	516	279	Karimnagar	459	314	Khemkaranpur	602
245	Jamla Mau	680	280	Karmain	194	315	Khemsari	291

ALPHABETICAL LIST OF VILLAGES

KUNDA TAHSIL

Sl. No.	Name of Village	Location Code No.	Sl. No.	Name of Village	Location Code No.	Sl. No.	Name of Village	Location Code No.
1	2	3	1	2	3	1	2	3
316	Khidirpur	567	351	Lohangpur	129	386	Maudara Kachhar	482
317	Khorgapur	631	352	Lokapur	342	387	Maudara Uparhar	481
318	Khuruhaji	38	353	Loniyapur	434	388	Mauli	532
319	Kindhauli	356	354	Lottara	104	389	Mawai Kalan	500
320	Kishundaspur	94	355	Machheha Hardo Patti	374	390	Medapur	209
321	Kiyawan	109	356	Madamai	221	391	Medhawan	153
322	Kondari	222	357	Madangarh	238	392	Mirapur	321
323	Kondar Khas	314	358	Maddupur	39	393	Mirgarawa	101
324	Kondar Khurd	332	359	Madhukarpur	138	394	Miriyan	473
325	Kondrajet	632	360	Madhukarpur	579	395	Mirpur Banohi	670
326	Kondra Sal	694	361	Madhwapur	19	396	Misir Dayalpur	554
327	Korali	2	362	Madipur	307	397	Misirpur	11
328	Korrhi	615	363	Maghi Chaingarh	418	398	Misrainpur	166
329	Kothariya Khas	20	364	Mahewa Malkiya	400	399	Mohaddinagar Kachhar	551
330	Kotilabadi	360	365	Mahewa Mohanpur	553	400	Mohamadpur Barai	506
331	Kotwa	668	366	Mahimapur	165	401	Mohamadpur	56
332	Kudha	682	367	Mahiya Mau	601	402	Mohamadpur Hardo	41
333	Kunda	534	368	Mahmadpur Bhao	648	403	Mohamdabad Uparhar *urf* Kalakankar	96
334	Kursinda Kachhar	475	369	Mahrajpur	555	404	Mohamidpur	108
335	Kursinda Uparhar	474	370	Mahrajpur	657	405	Mohammdpur Charpura	212
336	Kusaha	394	371	Mahrupur	522	406	Mohammadpur Sohag	424
337	Kusahil Dih	488	372	Maidhar	638	407	Mohamdabad Kachhar	87
338	Kushahil Bazar	472	373	Majhilgaon	535	408	Mohan Mathura	40
339	Kusuwapur	31	374	Majre Chooksingh	230	409	Mohanpur	134
340	Kutbanpur	24	375	Maladhar Chhatta	385	410	Mohasinpur	205
341	Lakhansenpur	142	376	Malaka Rajakpur	578	411	Mohiddinagar Talab	550
342	Lakuri	186	377	Malak Nara	700	412	Mohiddinagar Uparhar	549
343	Lalu patti	329	378	Malak Tiloi *urf* Mugalpur	688	413	Mohtarimpur	112
344	Lalupur	288	379	Malawan Chajsipur	654	414	Mothin	214
345	Laroo	449	380	Mamauli	463	415	Mubarakpur	471
346	Launda	462	381	Manar	82	416	Mujethi	651
347	Lauwa Shukdeopur	545	382	Mangarh	448	417	Muraini	336
348	Lawana	37	383	Mangrahar	62	418	Murassapur	89
349	Lochangarh	597	384	Manipur	122	419	Murethi	32
350	Lodipur	405	385	Maruhar	121	420	Murtazapur	323

ALPHABETICAL LIST OF VILLAGES

KUNDA TAHSIL

Sl. No.	Name of Village	Location Code No.	Sl. No.	Name of Village	Location Code No.	Sl. No.	Name of Village	Location Code No.
1	2	3	1	2	3	1	2	3
421	Nagaiya Mau	325	456	Peeng	337	491	Pure Harju	196
422	Namdeopur	691	457	Peeranagar	497	492	Pure Harkesh	369
423	Narai	345	458	Pichura	157	493	Pure Hiranand	261
424	Narainpur	130	459	Pingari	514	494	Pure Hirkishun	281
425	Naraiyawn	379	460	Pithanpur	44	495	Pure Inchharam	173
426	Narangpur	628	461	Pithipur	696	496	Pure Janai	216
427	Narsinghpur	575	462	Pratappur Chairgarh	353	497	Pure Jhau	368
428	Nasirullapur	441	463	Pratap Rudrapur	227	498	Pure Jodha	235
429	Natohi	17	464	Pritampur	398	499	Pure Jora	223
430	Naudhia	699	465	Punwasi	658	500	Pure Karan Rai	233
431	Naudiha	126	466	Puraili Makhdumpur	355	501	Pure Kewal	247
432	Nawbashta	561	467	Pure Anurudh	192	502	Pure Khandey	656
433	Neknampur	229	468	Pure Bahadur	193	503	Pure Khothai	621
434	Newada Kalan	352	469	Pure Balbhadra	190	504	Pure Kishuni	411
435	Newada Khurd	357	470	Pure Ban	258	505	Pure Mai Sultanpur	224
436	Paharpur Banohi	517	471	Pure Banshi	300	506	Pure Maniram	432
437	Pahipur	47	472	Pure Banshi	168	507	Pure Maswan	433
438	Paindapur	382	473	Pure Basantrai	207	508	Pure Mathaha	290
439	Panahnagar	364	474	Pure Bhagmani	218	509	Pure Miyan	460
440	Panahnagar	502	475	Pure Bhattacharya	189	510	Pure Nandan	309
441	Panch Mahua	693	476	Pure Bhikhari	217	511	Pure Newaji Lal	171
442	Pandari	181	477	Pure Birbal	270	512	Pure Nirmal Girdhar	277
443	Panigoun	72	478	Pure Chamela	313	513	Pure Nirmal Khurd	361
444	Parasrampur	226	479	Pure Chaubey	169	514	Pure Noharsingh	526
445	Parewa Narayanpur	566	480	Pure Chhatu	195	515	Pure Noti	304
446	Pariyawan	9	481	Pure Chiranjeet	340	516	Pure Pullha	294
447	Pariyawan	594	482	Pure Dayal	431	517	Pure Pir Gulam	452
448	Parnupur	565	483	Pure Dhana Tikaria	60	518	Pure Rama	366
449	Parsai	10	484	Pure Dhunnu	598	519	Pure Ramchander	210
450	Parsipur	558	485	Pure Dinanath	295	520	Pure Rohaniram	272
451	Parspur	301	486	Pure Fattesingh	263	521	Pure Roop	271
452	Patana	388	487	Pure Gajai	259	522	Pure Sadhoram	232
453	Patihar	467	488	Pure Gangaram	260	523	Pure Sewakrai	202
454	Pattupur	606	489	Pure Ghanshyam	269	524	Pure Shah Karam Ali	529
455	Payagipur	146	490	Pure Gopal Pandey	253	525	Pure Shankar	198

ALPHABETICAL LIST OF VILLAGES

KUNDA TAHSIL

Sl. No.	Name of Village	Location Code No.	Sl. No.	Name of Village	Location Code No.	Sl. No.	Name of Village	Location Code No.
1	2	3	1	2	3	1	2	3
526	Pure Shyam Singh	206	561	Ramgarh Raila	289	596	Samapur	311
527	Pure Siva Vais	234	562	Ramnagar	378	597	Samaspur	581
528	Pure Siwan	605	563	Rampur	200	598	Samaspur Damoo	695
529	Pure Tikaram	283	564	Rampur	425	599	Samaspur Shailwara	105
530	Pure Tilakram	285	565	Rampur	669	600	Sanda Harakpur	358
531	Pure Vasudeo	330	566	Rampur Bhason	231	601	Sangipur	297
532	Purnemau Talab	546	567	Rampur Chaurash	591	602	Sangramgarh	63
533	Purnemau Uparhar	547	568	Rampur Garauli	74	603	Sangrampur Kachhar	97
534	Purwara	255	569	Ranimau Khas	73	604	Sangrampur Uparhar	95
535	Qazipur	373	570	Ranjeetgarh	273	605	Sansaripur	593
536	Qazipur Maharajganj	505	571	Rasoolpur Nidura	686	606	Sarai Ambha	225
537	Radhauli	485	572	Ratanpur Maheshpur	54	607	Saraian Parbeshpur	523
538	Raghubar	334	573	Retahi	98	608	Sarai Babuain	649
539	Rahwai	491	574	Rewali	18	609	Sarai Barmati	243
540	Rai Askaranpur	396	575	Rewatiram	376	610	Sarai Bhagmani	240
541	Raigarh	409	576	Roar	620	611	Sarai Bhawanibux	338
542	Rai Kashipur	428	577	Rohara	140	612	Sarai Bhawanisingh	315
543	Raipur	617	578	Rokaiyapur	45	613	Sarai Chhatta	421
544	Raipur Bharkhi	456	579	Rokaiyapur	320	614	Sarai Deokunwar	266
545	Raipur Bhatani	183	580	Sabalgarh	592	615	Sarai Endrawat	599
546	Raipur Samaspur	66	581	Sahabpur	493	616	Sarai Gopal	436
547	Raipur Tiyan	180	582	Sahibatru	328	617	Sarai Jagatsingh	163
548	Raispur	633	583	Sahijani	106	618	Sarai Jaichand	667
549	Raiyapur	518	584	Sahili	114	619	Sarai Janmati	176
550	Rajanpur	530	585	Sahu Mau	486	620	Sarai Khandeo	391
551	Rajapur	392	586	Saled Kashimpur	252	621	Sarai Kirat	519
552	Rajawapur	46	587	Saiyad Yasinpur	12	622	Sarai Lalmati	246
553	Ramaipur	324	588	Saja	580	623	Sarai Mahasingh	611
554	Ramapur	52	589	Sakardaha	697	624	Sarai Mohammad Saeed	33
555	Ramapur	569	590	Salehpur	348	625	Sarai Nahar	666
556	Ramapur Dabi	51	591	Salem Bhadari	299	626	Sarai Nainkunwar	331
557	Ramdas Patti	677	592	Salempur Baurha	478	627	Sarai Narainsingh	249
558	Ramgarh	276	593	Salempur Dadaura	453	628	Sarai Nirbhow	349
559	Ramgarh	344	594	Salempur Nidura	572	629	Sarai Raiju	245
560	Ramgarh Banohi	675	595	Samapur	110	630	Sarai Saidkhan	674

ALPHABETICAL LIST OF VILLAGES

KUNDA TAHSIL

Sl. No.	Name of Village	Location Code No.	Sl. No.	Name of Village	Location Code No.	Sl. No.	Name of Village	Location Code No.
1	2	3	1	2	3	1	2	3
631	Sarai Sangram Singh	203	656	Shital Mau	282	681	Tikariya Khurd	437
632	Sarai Satbhawa Fatte	391	657	Shivrampur	577	682	Tikuri Dashrathpur	573
633	Sarai Satbhawagarioi	386	658	Shukulpur	199	683	Tilauri Bikarampur	515
634	Sarai Subhadra	333	659	Shukulpur	639	684	Tirchha	445
635	Sarai Swami	417	660	Silawalpur	672	685	Tiwaripur	113
636	Saripur	179	661	Sindhaul Kachhar	86	686	Tiwaripur Mohamadpur	630
637	Sariyawa	510	662	Sindhaul Uparhar	88	687	Todarpur	236
638	Satpatta	83	663	Siya	635	688	Trilochanpur	67
639	Sauna	204	664	Sohagpur	148	689	Trilokpur	622
640	Shaha Jamalpur	415	665	Sonamau Kachhar	84	690	Turkinia	280
641	Shahpur Kachhar	538	666	Sonamau Uperhar	85	691	Udharanpur	158
642	Shahpur Talab	544	667	Soniawan	679	692	Ugapur	498
643	Shahpur Uparhar	539	668	Sthan	25	693	Umapur	125
644	Sharipur	384	669	Sujauli	536	694	Umarpur	296
645	Sheikhpur	107	670	Sultanpur	410	695	Umra Patti	655
646	Shekhapur Chaurash	590	671	Sultan Wazidpur	492	696	Umri Buzurg	609
647	Shekhpur Dhanapur	35	672	Sundraipur	28	697	Umri Kotila	659
648	Shekhpur Hisampur	23	673	Tajpur	511	698	Utarar	403
649	Shekhupur Mahmadpur	4	674	Tajuddinpur	489	699	Vazirpur	438
650	Shekpur Ashik	521	675	Tanda	429	700	Wazidpur	6
651	Sheogarh Mitai	275	676	Tarapur Kandai	612			
652	Sheogarh Tooti	371	677	Teki Patti	678			
653	Sheopur	327	678	Tenda	257			
654	Shergarh	509	679	Tikaitanpur	367			
655	Sherwanipur	15	680	Tikariya Buzurg	442			

उपलब्ध जन सुविधाएं–[यदि ग्राम में सुविधाएं उपलब्ध नहीं हैं तो कालम में डैश (—)लगाया गया है तथा इसके बाद कोष्ठकों में जितनी निकटतम दूरी पर सुविधाएं उपलब्ध हैं मोटे तौर पर वह दूरी इस प्रकार दी गयी है—5 कि०मी०, 5 से 10 कि०मी० और 10+ कि०मी०]
Amenities available-[If not available within the village, a dash (—) is shown in the column and next to it in brackets, the distances in broad range *viz* 5 kms., 5-10 kms., and 10+ kms., of the nearest place where the facility is available is given]

लोकेशन कोड नं० Location Code No.	ग्राम का नाम	ग्राम का कुल क्षेत्रफल (हेक्टेयर में) Total area of Village (in hectares)	कुल जनसंख्या और परिवारों की संख्या Total Population and No. of households	शैक्षिक Educational	चिकित्सा Medical	पीने का पानी (पीने योग्य) Drinking Water(Potable)	डाक और तार Post and Telegraph	बाजार/हाट का/के दिन यदि कोई हों Day or days of Market/ hat, if any	संचार व्यवस्था (बस स्टाप, रेलवे स्टेशन, जल मार्ग) Communications (Bus Stop, Railway Station, Water Ways)	ग्राम तक पहुँचने का मार्ग Approach to Village
1	2	3	4	5	6	7	8	9	10	11
1	बहमौली	174.02	1,052(190)	P (1)	—(—5)	W	—(—5)	—(—5)	—(5—10)	PR
2	कोराली	79.32	606(127)	P (1)	—(—5)	W	—(—5)	—(—5)	—(—5)	KR
3	बाबुल्लापुर	37.32	176 (31)	—(—5)	—(—5)	W	—(—5)	—(—5)	—(—5)	KR
4	शेखूपुर महमदपुर	111.29	561(121)	P (1)	—(—5)	W	—(—5)	—(—5)	—(—5)	KR
5	छन्दौरा	151.36	568(133)	P (1)	—(—5)	W	—(—5)	—(—5)	—(—5)	KR
6	वाजिदपुर	133.55	690(125)	P (1)	—(—5)	W	—(—5)	—(—5)	—(5—10)	PR
7	बरौलिया याकूबपुर	79.73	521(110)	—(—5)	—(—5)	W	—(—5)	—(—5)	—(—5)	KR
8	गौरी	101.58	450(100)	P (1)	—(—5)	W	—(—5)	—(—5)	—(—5)	KR
9	परियावां	453.26	3,810(673)	P(1),M(1)	H (1)	W	PO	मंगल Tue शुक्र Fri	—(—5)	PR
10	परसई	145.29	1,063(200)	P(1),M(1)	—(—5)	W	PO, Phone	—(—5)	BS,RS	KR
11	मिश्रपुर	57.47	512 (91)	P (1)	—(—5)	W	—(—5)	—(—5)	(—5)	KR
12	सैयद यासीनपुर	53.83	484 (85)	P(1),M(1)	—(—5)	W	PO	—(—5)	—(—5)	PR
13	झुकवारा	331.85	1,438(250)	P (1)	—(—5)	W	PO	—(—5)	—(—5)	KR
14	केराव डीह	183.73	887(189)	P (1)	—(—5)	W	—(5—10)	—(—5)	—(—5)	KR
15	शेरवानीपुर	81.75	265 (48)	P (1)	—(—5)	W	—(—5)	—(—5)	—(—5)	KR

निकटतम कस्बा और उसकी दूरी (कि०मी० में) Nearest town and distance (in kms.)	बिजली की आपूर्ति Power Supply	मुख्य खाद्यान्न Staple Food	भूमि उपयोग—[अर्थात विभिन्न उपयोगों में आने वाले भू क्षेत्र हेक्टेयर में दशमलव के दो स्थानों तक] Land Use—[*i.e.* area under different types of land use in hectares rounded upto two decimal places] वन Forest	सिंचित (साधन) Irrigated (by source)	असिंचित Unirrigated	कृषि योग्य बंजर भूमि (गोचर एवं चारागाह सहित) Culturable Waste including Gaucher and groves	कृषि के लिए अनुपलब्ध भूमि Area not available for Cultivation	टिप्पणी (धार्मिक, ऐतिहासिक या पुरातत्व महत्व के स्थल) Remarks (including any place of Religious, Historical, Archaeological interest)	Name of Village	लोकेशन कोड नं० Location Code No.
12	13	14	15	16	17	18	19	20	2	1
प्रतापगढ़ Pratapgarh(62)	...	गेहूँ,चावल Wheat,Rice	...	GC(60.71)TW(12.55)	57.87	23.06	19.83	...	Barahmauli	1
प्रतापगढ़ Pratapgarh(60)	...	गेहूँ,चावल Wheat,Rice	...	GC(20.25)TW(8.09) W(2.83)	27.92	9.71	10.52	...	Korali	2
प्रतापगढ़ Pratapgarh(70)	...	गेहूँ,चावल Wheat,Rice	...	GC(8.09)TW(4.05)	16.59	6.07	2.43	...	Babullapur	3
प्रतापगढ़ Pratapgarh(60)	...	गेहूँ,चावल Wheat,Rice	...	GC(40.47)TW(12.13) W(1.62)	26.31	23.88	6.88	...	Shekhupur Mahmadpur	4
प्रतापगढ़ Pratapgarh(60)	...	गेहूँ,चावल Wheat,Rice	...	GC(48.50)TW(9.31) W(4.05)	57.06	17.00	15.38	...	Chandaura	5
प्रतापगढ़ Pratapgarh(62)	EAG	गेहूँ,चावल Wheat,Rice	...	GC(41.68)WE(8.09)	54.64	16.59	12.55	...	Wazidpur	6
प्रतापगढ़ Pratapgarh(60)	...	गेहूँ,चावल Wheat,Rice	...	GC(48.56)TW(4.05)	12.55	6.48	8.09	...	Barauliya Yakubpur	7
प्रतापगढ़ Pratapgarh(60)	...	गेहूँ,चावल Wheat,Rice	...	GC(41.28)TW(4.05)	34.40	13.76	8.09	...	Gauri	8
प्रतापगढ़ Pratapgarh(59)	...	गेहूँ,चावल Wheat,Rice	...	GC(169.16)	48.56	173.62	61.92	...	Pariyawan	9
प्रतापगढ़ Pratapgarh(52)	...	गेहूँ,चावल Wheat,Rice	...	GC(95.51)	12.95	6.88	29.95	...	Parsai	10
प्रतापगढ़ Pratapgarh(53)	...	गेहूँ,चावल Wheat,Rice	...	GC(39.67)	4.45	8.09	5.26	...	Misirpur	11
प्रतापगढ़ Pratapgarh(60)	...	गेहूँ,चावल Wheat,Rice	...	GC(40.07)	6.48	1.61	5.67	...	Saiyad Yasinpur	12
प्रतापगढ़ Pratapgarh(62)	...	गेहूँ,चावल Wheat,Rice	...	GC(80.94)TW(15.78)	116.55	90.66	27.92	...	Jhukwara	13
प्रतापगढ़ Pratapgarh(60)	...	गेहूँ,चावल Wheat,Rice	...	GC(44.11)TW(12.14) W(8.09)	59.09	36.83	23.47	...	Keraw Deeh	14
प्रतापगढ़ Pratapgarh(60)	...	गेहूँ,चावल Wheat,Rice	...	GC(16.19)TW(6.88)	15.38	37.65	5.65	...	Sherwanipur	15

ग्राम निर्देशिका

1—कुण्डा तहसील

जन सुविधाएं एवं भूमि उपयोग

1	2	3	4	5	6	7	8	9	10	11
16	जनवा मऊ	627.69	2,546(490)	P (1)	—(—5)	W	—(—5)	गुरु Thu रवि Sun	—(—5)	PR
17	नटोही	208.83	827(187)	—(—5)	—(—5)	W	—(—5)	—(—5)	—(—5)	KR
18	रेवली	427.36	1,157(217)	P (1)	—(—5)	W	—(—5)	—(—5)	—(—5)	KR
19	मधवापुर	199.52	558(109)	P (1)	—(—5)	W	—(—5)	—(—5)	—(5—10)	KR
20	कोथरिया खास	132.74	397(78)	—(—5)	—(—5)	W	—(5—10)	—(5—10)	—(10+)	KR
21	बनकट कामा	47.35	167 (41)	P (1)	—(—5)	W	—(—5)	—(5—10)	—(5—10)	KR
22	करौं	449.62	1,459(258)	—(—5)	—(—5)	W	—(5—10)	—(10+)	—(5—10)	KR
23	शेखपुर हिसामपुर	129.50	91 (16)	—(—5)	—(—5)	W	—(—5)	—(5—10)	—(—5)	KR,PR
24	कुतबनपुर	65.56	188 (37)	—(—5)	—(—5)	W	—(—5)	—(—5)	—(5—10)	KR
25	स्थान	249.07	1,373(250)	P (1)	—(—5)	W	—(—5)	—(5—10)	—(5—10)	PR
26	अदलाबाद	178.88	284 (56)	P(1),M(1)	H (1)	W	—(—5)	—(—5)	—(10+)	KR
27	अन्धरीपुर	303.63	1,029(220)	P (1)	—(—5)	W	—(5—10)	—(—5)	—(5—10)	KR
28	सुन्दराईपुर	57.87	311 (68)	—(—5)	—(—5)	W	—(—5)	—(—5)	—(5—10)	KR
29	ककरिहा	331.85	1,848(367)	P (1)	—(—5)	W	—(—5)	—(—5)	—(5—10)	KR
30	अब्दुल वाहिदगंज	129.91	1,006(185)	P (1)	—(—5)	W	PO	सोम Mon गुरु Thu	—(—5)	KR
31	कुशुवापुर	393.37	1,894(385)	P (1)	PHC (1)	W	—(—5)	मंगल Tue शुक्र Fri	—(5—10)	KR
32	मुरेठी	70.01	165 (32)	—(—5)	—(—5)	W	—(—5)	—(—5)	—(—5)	KR
33	सराय मोहम्मद सईद	53.83	293 (52)	—(—5)	—(—5)	W	—(—5)	—(—5)	—(—5)	KR
34	दयालपुर	113.72	1,434(257)	—(—5)	—(—5)	W	—(—5)	—(—5)	—(—5)	KR
35	शेखपुर धनापुर	108.46	209 (40)	M (1)	—(—5)	W	—(—5)	—(—5)	—(5—10)	KR

VILLAGE DIRECTORY

AMENITIES AND LAND USE

KUNDA TAHSIL—1

12	13	14	15	16	17	18	19	20	2	1
प्रतापगढ़ Pratapgarh(63)	...	गेहूँ,चावल Wheat,Rice	...	GC(187.78)	154.19	238.77	46.95	...	Janwa Mau	16
प्रतापगढ़ Pratapgarh(51)	...	गेहूँ,चावल Wheat,Rice	...	GC(35.21)TW(17.40) W(22.26)	73.25	43.31	17.40	...	Natohi	17
प्रतापगढ़ Pratapgarh(58)	...	गेहूँ,चावल Wheat,Rice	...	GC(46.54)TW(0.40) W(6.07)TK(20.64)	181.71	79.73	92.27	...	Rewali	18
प्रतापगढ़ Pratapgarh(56)	...	गेहूँ,चावल Wheat,Rice	...	GC(26.31)TW(8.09) W(6.07)	66.37	31.16	61.52	...	Madhwapur	19
प्रतापगढ़ Pratapgarh(78)	...	गेहूँ,चावल Wheat,Rice	...	GC(49.37)TW(4.45)	17.81	53.02	8.09	..	Kothariya Khas	20
प्रतापगढ़ Pratapgarh(82)	...	गेहूँ,चावल Wheat,Rice	...	GC(21.04)	6.07	13.36	6.88	...	Bankat Kama	21
प्रतापगढ़ Pratapgarh(80)	...	गेहूँ,चावल Wheat,Rice	...	GC(88.63)	127.08	139.21	94.70	...	Karro	22
प्रतापगढ़ Pratapgarh(76)	...	गेहूँ,चावल Wheat,Rice	...	GC(42.49)	30.76	54.63	1.62	...	Shekhpur Hisampur	23
प्रतापगढ़ Pratapgarh(75)	...	गेहूँ,चावल Wheat,Rice	...	GC(23.47)	15.78	15.38	10.93	...	Kutbanpur	24
प्रतापगढ़ Pratapgarh(76)	...	गेहूँ,चावल Wheat,Rice	...	GC(84.99)	103.60	58.28	52.20	...	Sthan	25
प्रतापगढ़ Pratapgarh(82)	...	गेहूँ,चावल Wheat,Rice	...	GC(40.47)	68.80	59.09	10.52	...	Adalabad	26
प्रतापगढ़ Pratapgarh(80)	...	गेहूँ,चावल Wheat,Rice	...	GC(151.36)	67.99	36.02	48.16	...	Andharipur	27
प्रतापगढ़ Pratapgarh(70)	...	गेहूँ,चावल Wheat,Rice	...	W(0.81)TK(35.61)	2.43	5.26	13.76	...	Sundraipur	28
प्रतापगढ़ Pratapgarh(47)	...	गेहूँ,चावल Wheat,Rice	...	GC(95.10)	78.51	121.01	37.23	...	Kakariha	29
प्रतापगढ़ Pratapgarh(76)	...	गेहूँ,चावल Wheat,Rice	...	GC(48.16)	31.16	27.12	23.47	...	Abdul Wahidganj	30
प्रतापगढ़ Pratapgarh(70)	...	गेहूँ,चावल Wheat,Rice	...	TW(84.58)	113.32	154.60	40.87	...	Kusuwapur	31
प्रतापगढ़ Pratapgarh(89)	...	गेहूँ,चावल Wheat,Rice	...	GC(21.85)	15.38	31.16	1.62	...	Murethi	32
प्रतापगढ़ Pratapgarh(89)	...	गेहूँ,चावल Wheat,Rice	...	GC(33.99)	10.93	3.24	5.67	...	Sarai Mohammad Saeed	33
प्रतापगढ़ Pratapgarh(81)	...	गेहूँ,चावल Wheat,Rice	...	GC(29.53)	51.40	12.55	20.24	...	Dayalpur	34
प्रतापगढ़ Pratapgarh(82)	...	गेहूँ,चावल Wheat,Rice	...	GC(31.97)	32.38	18.21	25.90	...	Shekhpur Danapur	35

ग्राम निदेशिका

1—कुण्डा तहसील

जन सुविधाएं एवं भूमि उपयोग

1	2	3	4	5	6	7	8	9	10	11
36	बभनपुर पदमपुर	51 80	65 (16)	—(—5)	—(—5)	W	—(—5)	—(—5)	—(—5)	KR
37	लवाना	528.13	2,428(449)	P (1)	—(—5)	W	PO	रवि Sun	—(—5)	PR
38	खुरूहजी	198.71	569(108)	—(—5)	—(—5)	W	—(—5)	गुरु Thu —(—5)	—(—5)	KR
39	मद्दूपुर	188.59	839(168)	—(—5)	—(—5)	W	—(—5)	—(—5)	—(—5)	KR
40	मोहन मथुरा	40.07	149 (25)	—(—5)	—(—5)	W	—(—5)	—(5—10)	—(—5)	KR
41	मोहम्मदपुर हरदो	28.33	151 (26)	—(—5)	—(—5)	W	—(—5)	—(—5)	—(—5)	KR
42	चन्दापुर	67.99	309 (66)	P (1)	—(—5)	W	—(—5)	—(—5)	—(—5)	KR
43	गोपालपुर	110.08	302 (52)	—(—5)	—(—5)	W	—(—5)	—(—5)	—(—5)	KR
44	पिथनपुर	303.12	1,075(288)	P (1)	—(—5)	W	—(—5)	बुध Wed	—(—5)	KR
45	रोकइयापुर	167.55	736(164)	—(—5)	—(—5)	W	—(—5)	शनि Sat —(—5)	—(—5)	KR
46	राजवापुर	201.54	1,024(211)	P (1)	—(—5)	W	—(—5)	—(—5)	—(—5)	KR
47	पाहीपुर	72.04	282 (49)	—(—5)	—(—5)	W	—(—5)	—(—5)	—(—5)	KR
48	काशीपुर	225.82	1,032(203)	P (1)	—(—5)	W	—(—5)	—(—5)	—(—5)	KR
49	भरतपुर	203.16	536(103)	P (1)	—(10+)	W	—(—5)	—(—5)	—(—5)	KR
50	देवारा	202.35	657(115)	—(—5)	—(5—10)	W	PO	—(—5)	—(—5)	KR
51	रामपुर दाबी	199.11	845(140)	P (1)	—(—5)	W	—(—5)	—(—5)	—(—5)	KR
52	रामापुर	153.79	721(148)	—(—5)	MCW(1)	W	PO	—(—5)	—(—5)	KR
53	कस्बा लतीफपुर	391.34	1,163(240)	P (1)	—(—5)	W	—(—5)	—(—5)	—(—5)	KR
54	रतनपुर महेशपुर	113.32	569(123)	—(—5)	—(—5)	W	—(—5)	—(—5)	—(—5)	KR
55	बलियापुर	261.03	406 (88)	P (1)	—(—5)	W	—(—5)	—(—5)	—(—5)	KR

VILLAGE DIRECTORY

AMENITIES AND LAND USE

KUNDA TAHSIL–1

12	13	14	15	16	17	18	19	20	2	1
प्रतापगढ़ Pratapgarh(81)	...	गेहूँ,चावल Wheat,Rice	...	GC(17.40)	16.19	10.12	8.09	...	Babhanpur Padampur	36
प्रतापगढ़ Pratapgarh(81)	...	गेहूँ,चावल Wheat,Rice	...	GC(100.37)	115.74	224.20	87.82	...	Lawana	37
प्रतापगढ़ Pratapgarh(80)	...	गेहूँ,चावल Wheat,Rice	...	GC(30.35)	82.15	36.84	49.37	...	Khuruhaji	38
प्रतापगढ़ Pratapgarh(62)	...	गेहूँ,चावल Wheat,Rice	...	GC(103.60)	37.64	13.36	33.99	...	Maddupur	39
प्रतापगढ़ Pratapgarh(78)	...	गेहूँ,चावल Wheat,Rice	...	GC(10.12)	9.31	19.02	1.62	...	Mohan Mathura	40
प्रतापगढ़ Pratapgarh(80)	...	गेहूँ,चावल Wheat,Rice	...	GC(15.78)	4.45	6.48	1.62	...	Mohammadpur Hardo	41
प्रतापगढ़ Pratapgarh(80)	...	गेहूँ,चावल Wheat,Rice	...	GC(19.02)	7.28	22.66	19.03	...	Chandapur	42
प्रतापगढ़ Pratapgarh(80)	...	गेहूँ,चावल Wheat,Rice	...	GC(33.19)	23.47	17.00	36.42	...	Gopalpur	43
प्रतापगढ़ Pratapgarh(60)	...	गेहूँ,चावल Wheat,Rice	...	GC(153.78)	60.30	38.86	50.18	...	Pithanpur	44
प्रतापगढ़ Pratapgarh(60)	...	गेहूँ,चावल Wheat,Rice	...	GC(87.82)	23.47	35.22	21.04	...	Rokaiyapur	45
प्रतापगढ़ Pratapgarh(62)	...	गेहूँ,चावल Wheat,Rice	...	GC(88.63)	71.23	18.62	23.06	...	Rajawapur	46
प्रतापगढ़ Pratapgarh(60)	...	गेहूँ,चावल Wheat,Rice	...	GC(34.80)	13.77	16.19	7.28	...	Pahipur	47
प्रतापगढ़ Pratapgarh(60)	...	गेहूँ,चावल Wheat,Rice	...	GC(88.22)	58.68	20.24	58.68	...	Kashipur	48
प्रतापगढ़ Pratapgarh(67)	...	गेहूँ,चावल Wheat,Rice	...	GC(51.80)	38.05	2.83	110.48	...	Bharatpur	49
प्रतापगढ़ Pratapgarh(62)	...	गेहूँ,चावल Wheat,Rice	...	GC(68.80)TW(2.43)	54.63	6.48	70.01	...	Dewara	50
प्रतापगढ़ Pratapgarh(47)	...	गेहूँ,चावल Wheat,Rice	...	GC(69.61)	10.12	48.15	71.23	...	Ramapur Dabi	51
प्रतापगढ़ Pratapgarh(42)	...	गेहूँ,चावल Wheat,Rice	...	GC(36.02)	52.62	54.63	10.52	...	Ramapur	52
प्रतापगढ़ Pratapgarh(62)	...	गेहूँ,चावल Wheat,Rice	...	GC(126.67)	85.39	89.03	90.25	...	Kasba Lateefpur	53
प्रतापगढ़ Pratapgarh(41)	...	गेहूँ,चावल Wheat,Rice	...	GC(20.24)W(20.24) TW(10.52)	31.97	7.69	22.66	...	Ratanpur Maheshpur	54
प्रतापगढ़ Pratapgarh(42)	...	गेहूँ,चावल Wheat,Rice	...	GC(42.90)	80.94	57.06	80.13	...	Baliapur	55

1—कुण्डा तहसील

ग्राम निदेशिका
जन सुविधाएं एवं भूमि उपयोग

1	2	3	4	5	6	7	8	7	10	11
56	मोहम्मदपुर	232.:0	846(142)	P (1)	—(—5)	W	—(—5)	—(—5)	—(—5)	KR
57	चुभकी	63.94	212.(28)	—(—5)	—(—5)	W	—(—5)	—(—5)	—(—5)	KR
58	हिसामपुर	89.84	906(192)	P (1)	—(—5)	W	—(—5)	बुध Wed	—(—5)	KR
59	अशोग	200.33	1,084(195)	P (1)	—(—5)	W	—(—5)	—(—5)	—(—5)	KR
60	पूरे धना टिकरिया	242.01	1,238(244)	P (1)	—(—5)	W	—(—5)	—(—5)	—(—5)	KR
61	बावलिया बाजयाफ्ता	250.91	1,312(254)	P (1)	—(—5)	W	—(—5)	—(—5)	—(—5)	KR
62	मंगरहार	72.04	368 (72)	M(1)	—(—5)	W	—(—5)	—(—5)	—(—5)	KR
63	संग्रामगढ़	372.73	2,997(587)	P(1),H(1)	H(1),D(1)	W	PTO	गुरु Thu रवि Sun	—(10+)	KR
64	छाछा मऊ	449.62	843(165)	P (1)	—(—5)	W,HP	—(—5)	—(—5)	—(—5)	KR
65	कन्दई	109.67	472 (88)	P (1)	—(—5)	W,HP	—(—5)	—(—5)	—(—5)	KR
66	रायपुर समसपुर	125.46	364 (68)	—(—5)	—(—5)	W	—(—5)	—(—5)	—(10+)	KR
67	त्रिलोचनपुर	112.91	791(165)	P(1),M(1)	—(—5)	W	PO	—(—5)	BS	PR
68	कंचनपुर	73.25	325 (62)	—(—5)	—(—5)	W	—(—5)	—(—5)	—(—5)	KR
69	अब्दुल समदपुर	98.34	292 (58)	—(—5)	—(—5)	W	—(—5)	—(—5)	—(—5)	KR
70	भदियूं	332.66	2,624(460)	P(1),M(1)	MCW, PHS,RP	W	PO	मंगल Tue शुक्र Fri	—(—5)	KR
71	बनगडवा बिजुलीपुर	103.20	397 (72)	P (1)	—(—5)	W	—(—5)	—(—5)	—(—5)	KR
72	पनिगौ	595.31	2,797(556)	P (1)	—(—5)	W	PO	—(—5)	BS	PR
73	रानीमऊ खास	114.93	839(165)	—(—5)	MCW(1)	W	—(—5)	—(—5)	—(—5)	PR
74	रामपुर गड़ौली	281.67	930(174)	—(—5)	—(—5)	W,HP	—(—5)	—(—5)	—(—5)	KR
75	चौरही	242.42	808(153)	P (1)	—(—5)	W	—(—5)	—(—5)	—(—5)	KR

12	13	14	15	16	17	18	19	20	2	1
प्रतापगढ़ Pratapgarh(51)	...	गेहूँ,चावल Wheat,Rice	...	GC(74.87)	89.44	19.02	48.97	...	Mohammadpur	56
प्रतापगढ़ Pratapgarh(60)	...	गेहूँ,चावल Wheat,Rice	...	TW(25.09)	31.57	4.04	3.24	...	Chubhki	57
प्रतापगढ़ Pratapgarh(51)	...	गेहूँ,चावल Wheat,Rice	...	GC(50.18)	7.69	8.90	23.07	...	Hisampur	58
प्रतापगढ़ Pratapgarh(60)	EAG	गेहूँ,चावल Wheat,Rice	...	TWE(81.75)	63.13	36.42	19.03	...	Ashog	59
प्रतापगढ़ Pratapgarh(62)	...	गेहूँ,चावल Wheat,Rice	...	GC(84.99)W(8.09) TW(20.24)TK(12.14)	50.99	38.04	27.52	...	Pure Dhana Tikaria	60
प्रतापगढ़ Pratapgarh(59)	...	गेहूँ,चावल Wheat,Rice	...	GC(104.41)	101.18	30.35	14.97	...	Bawaliya Bajyafta	61
प्रतापगढ़ Pratapgarh(60)	EAG	गेहूँ,चावल Wheat,Rice	...	TWE(42.09)	9.31	14.16	6.48	...	Mangrahar	62
मानिकपुर Manikpur (15)	EAG	गेहूँ,चावल Wheat,Rice	...	TWE(99.96)	185.76	16.19	70.82	...	Sangramgarh	63
प्रतापगढ़ Pratapgarh(60)	...	गेहूँ,चावल Wheat,Rice	...	GC(102.79)W(18.21)	83.77	141.24	103.61	...	Chhachha Mau	64
प्रतापगढ़ Pratapgarh(68)	...	गेहूँ,चावल Wheat,Rice	...	TW(56.66)	22.66	13.76	16.59	...	Kandai	65
प्रतापगढ़ Pratapgarh(56)	...	गेहूँ,चावल Wheat,Rice	...	GC(59.90)	39.26	12.95	13.35	...	Raipur Samaspur	66
प्रतापगढ़ Pratapgarh(45)	...	गेहूँ,चावल Wheat,Rice	...	GC(31.57)	33.19	21.04	27.11	...	Trilochanpur	67
प्रतापगढ़ Pratapgarh(41)	...	गेहूँ,चावल Wheat,Rice	...	GC(16.19)	32.38	8.09	16.59	...	Kanchanpur	68
प्रतापगढ़ Pratapgarh(45)	...	गेहूँ,चावल Wheat,Rice	...	GC(32.38)	12.13	42.09	11.74	...	Abdul Samadpur	69
प्रतापगढ़ Pratapgarh(60)	...	गेहूँ,चावल Wheat,Rice	...	GC(153.38)	26.30	101.18	51.80	...	Bhaddun	70
प्रतापगढ़ Pratapgarh(60)	...	गेहूँ,चावल Wheat,Rice	...	GC(15.38)	12.95	59.09	15.78	...	Bangadwa Bijulipur	71
प्रतापगढ़ Pratapgarh(43)	EAG	गेहूँ,चावल Wheat,Rice	...	TWE(189.80)	261.44	104.81	39.26	...	Panigoun	72
प्रतापगढ़ Pratapgarh(45)	...	गेहूँ,चावल Wheat,Rice	...	GC(34.40)	28.73	18.61	33.19	...	Ranimau Khas	73
प्रतापगढ़ Pratapgarh(60)	...	गेहूँ,चावल Wheat,Rice	...	GC(19.02)W(44.92)	90.25	65.16	62.32	...	Rampur Garauli	74
प्रतापगढ़ Pratapgarh(60)	...	गेहूँ,चावल Wheat,Rice	...	TW(0.81)W(42.09)	49.78	103.20	46.54	...	Chaurhi	75

ग्राम निदेशिका

1—कुण्डा तहसील

जन सुविधाएँ एवं भूमि उपयोग

1	2	3	4	5	6	7	8	9	10	11
76	बजहा भीट	140.43	1,249(229)	P (1)	—(—5)	W	—(—5)	—(—5)	—(—5)	KR
77	अतौलिया	244.03	680(132)	P (1)	—(—5)	W	—(—5)	—(—5)	—(—5)	KR
78	बरवलिया	27.48	505 (89)	—(—5)	—(—5)	W	—(—5)	—(—5)	—(—5)	KR
79	एन्हू	484.83	1,607(309)	P (1)	—(—5)	W,HP	—(—5)	—(—5)	—(—5)	KR
80	बडेरा	392.96	1,482(310)	P (1)	—(—5)	W	—(—5)	—(—5)	—(—5)	KR
81	जाजूपुर	110.48	894(188)	—(—5)	—(—5)	W	—(—5)	—(—5)	—(—5)	KR
82	मनार	211.66	1,378(267)	P (1)	—(—5)	W	—(—5)	—(—5)	—(—5)	KR
83	सतपट्टा	276.81	577(120)	—(—5)	—(—5)	W	—(—5)	—(—5)	—(—5)	PR
84	सोनामऊ कछार	91.87		गैर आबाद					Uninhabited	KR,PR
85	सोनामऊ उपरहार	153.38	324 (48)	—(—5)	—(—5)	W	—(—5)	—(—5)	—(—5)	KR
86	सिधौल कछार	86.61		गैर आबाद					Uninhabited	KR
87	मोहमदाबाद कछार	125.05		गैर आबाद					Uninhabited	KR
88	सिधौल उपरहार	91.46	345 (61)	—(—5)	—(—5)	W	—(—5)	—(—5)	—(—5)	PR
89	मुरस्सापुर	135.17	1,968(355)	P (1)	—(—5)	W	—(—5)	बुध Wed	—(—5)	PR
90	इब्राहिमपुर	88.63	610(132)	—(—5)	—(—5)	W	—(—5)	शनि Sat शनि Sat	—(—5)	KR
91	आलापुर	170.38	1,224(217)	—(—5)	—(—5)	W	—(—5)	शुक्र Fri	BS	KR
92	हिनाछू	203.56	1,228(273)	P (1)	—(—5)	W	—(—5)	सोम Mon —(—5)	—(—5)	KR
93	बरियावां	396.61	1,725(354)	P (1)	—(—5)	W	—(—5)	—(—5)	—(—5)	PR
94	किशुनदासपुर	34.40	604(128)	—(—5)	—(—5)	W	—(—5)	—(—5)	BS	PR
95	संग्रामपुर उपरहार	273.98	918(191)	P (1)	—(—5)	W	—(—5)	—(—5)	—(—5)	PR

12	13	14	15	16	17	18	19	20	2	1
प्रतापगढ़ Pratapgarh(60)	...	गेहूँ,चावल Wheat,Rice	...	GC(27.10)W(20.24)	59.90	19.43	13.76	...	Bazaha Bhit	76
प्रतापगढ़ Pratapgarh(60)	...	गेहूँ,चावल Wheat,Rice	...	W(44.11)TK(6.48)	96.31	25.50	71.63	...	Ataulia	77
प्रतापगढ़ Pratapgarh(60)	...	गेहूँ,चावल Wheat,Rice	...	W(18.62)	61.51	16.59	30.76	...	Barwaliya	78
प्रतापगढ़ Pratapgarh(57)	...	गेहूँ,चावल Wheat,Rice	...	GC(12.14)TK(8.90) TW(152.17)	14.57	185.35	111.70	...	Aintho	79
मानिकपुर Manikpur (31)	...	गेहूँ,चावल Wheat,Rice	...	TW(117.36)	115.33	59.90	100.37	...	Barera	80
मानिकपुर Manikpur (5)	...	गेहूँ,चावल Wheat,Rice	...	TW(44.11)	22.26	17.00	27.11	...	Jajoopur	81
मानिकपुर Manikpur (5)	EAG	गेहूँ,चावल Wheat,Rice	...	TWE(76.08)	70.43	38.04	27.11	...	Manar	82
मानिकपुर Manikpur (5)	EAG	गेहूँ,चावल Wheat,Rice	...	TWE(70.82)	60.71	70.01	75.27	...	Satpatta	83
प्रतापगढ़ Pratapgarh(52)	...	...	...	GC(36.43)	...	54.23	1.21	...	Sonamau Kachhar	84
प्रतापगढ़ Pratapgarh(50)	...	गेहूँ,चावल Wheat,Rice	...	GC(17.00)	81.34	50.18	4.86	...	Sonamau Uperhar	85
प्रतापगढ़ Pratapgarh(52)	...	...	...	...	2.43	...	84.18	...	Sindhaul Kachhar	86
प्रतापगढ़ Pratapgarh(52)	...	...	...	...	2.02	...	123.03	...	Mohamdabad Kachhar	87
प्रतापगढ़ Pratapgarh(50)	...	गेहूँ,चावल Wheat,Rice	...	W(3.64)	48.56	34.40	4.86	...	Sindhaul Uparhar	88
प्रतापगढ़ Pratapgarh(52)	...	गेहूँ,चावल Wheat,Rice	...	GC(31.57)	28.33	40.47	34.80	...	Murassapur	89
प्रतापगढ़ Pratapgarh(50)	...	गेहूँ,चावल Wheat,Rice	...	GC(36.42)	22.26	17.40	12.55	...	Ibrahimpur	90
प्रतापगढ़ Pratapgarh(52)	...	गेहूँ,चावल Wheat,Rice	...	GC(65.97)	66.37	26.71	11.33	...	Alapur	91
प्रतापगढ़ Pratapgarh(52)	...	गेहूँ,चावल Wheat,Rice	...	GC(22.26)	157.83	19.02	4.45	...	Hinachu	92
प्रतापगढ़ Pratapgarh(52)	...	गेहूँ,चावल Wheat,Rice	...	GC(115.74)	165.12	60.71	55.04	...	Bariyanawa	93
प्रतापगढ़ Pratapgarh(50)	...	गेहूँ,चावल Wheat,Rice	...	W(1.62)	25.09	3.24	4.45	...	Kishundaspur	94
प्रतापगढ़ Pratapgarh(50)	...	गेहूँ,चावल Wheat,Rice	...	W(69.61)	172.81	21.45	10.11	...	Sangrampur Uparhar	95

1—कुण्डा तहसील

ग्राम निर्देशिका
जन सुविधाएँ एवं भूमि उपयोग

1	2	3	4	5	6	7	8	9	10	11
96	मोहमदाबाद उपरहार उर्फ कालाकांकर	173.62	1,937(400)	P(1),M(1), O(1)	H (1), MCW(1)	W	PTO	—(—5)	BS	PR
97	संग्रामपुर कछार	184.54		गैर आबाद					Uninhabited	KR
98	रेताही	36.83		गैर आबाद					Uninhabited	KR
99	जोत दमनपुर	94.30	344 (61)	—(—5)	—(—5)	W	—(—5)	—(—5)	—(—5)	PR
100	चक बाँकी	23.07		गैर आबाद					Uninhabited	KR
101	मिरगरवां	131.53	1,286(253)	P(1),M(1)	—(—5)	W	—(—5)	—(—5)	—(—5)	PR
102	अन्ता मऊ	175.64	904(164)	P (1)	—(—5)	W	—(—5)	—(—5)	—(—5)	KR
103	करमगंज	121.41	636(117)	—(—5)	—(—5)	W	—(—5)	—(—5)	—(—5)	KR
104	लाटतारा	291.38	1,799(351)	P (1)	—(—5)	W	—(—5)	—(—5)	—(—5)	KR
105	शमसपुर शैलवारा	187.78	1,029(198)	—(—5)	—(—5)	W	—(—5)	—(—5)	—(—5)	KR
106	सहिजनी	406.72	1,508(294)	P(1) M(1)	—(—5)	W	PO	—(—5)	—(—5)	KR
107	शेखपुर	239.58	509(109)	—(—5)	—(—5)	W	—(—5)	—(—5)	—(—5)	KR
108	मोहामिदपुर	68.39	490(103)	—(—5)	—(—5)	W	—(—5)	—(—5)	—(—5)	KR
109	कियावां	314.05	1,706(313)	P (1)	—(—5)	W	—(—5)	—(—5)	—(—5)	KR
110	समापुर	36.83	344 (71)	—(—5)	—(—5)	W	—(—5)	—(—5)	—(—5)	KR
111	बाबुल्लापुर	23.47	484(116)	—(—5)	—(—5)	W	—(—5)	—(—5)	—(—5)	KR
112	मोहतरिमपुर	22.26	125 (29)	—(—5)	—(—5)	W	—(—5)	—(—5)	—(—5)	KR
113	तिवारीपुर	76.89	792(151)	P (1)	—(—5)	W	—(—5)	—(—5)	—(—5)	KR
114	सहिली	57.06	256 (49)	—(—5)	—(—5)	W	—(—5)	—(—5)	—(—5)	KR
115	फतेहउल्लापुर	35.61	247 (45)	—(—5)	—(—5)	W	—(—5)	—(—5)	—(—5)	PR

VILLAGE DIRECTORY

AMENITIES AND LAND USE

KUNDA TAHSIL - 1

12	13	14	15	16	17	18	19	20	2	1
प्रतापगढ़ Pratapgarh(30)	...	गेहूँ,बाजरा Wheat,Bajra	...	TWE(4.45)	86.61	47.35	35.21	...	Mohamdabad Uparhar *urf* Kalakankar	96
प्रतापगढ़ Pratapgarh(30)	...	...	...	TW(21.04)	76.89	...	86.61	...	Sangrampur Kachar	97
प्रतापगढ़ Pratapgarh(15)	...	...	...	W(1.21)	26.31	4.05	5.26	...	Retahi	98
प्रतापगढ़ Pratapgarh(15)	...	गेहूँ,चावल Wheat,Rice	...	GC(10.93)W(17.01)	35.61	14.97	15.78	...	Jot damanpur	99
प्रतापगढ़ Pratapgarh(10)	...	...	...	GC(4.86)TW(2.02) W(0.81)	10.12	2.83	2.43	...	Chak Banki	100
मानिकपुर Manikpur(16)	...	गेहूँ,चावल Wheat,Rice	...	W(52.61)	38.04	23.07	17.81	...	Mirgarwa	101
प्रतापगढ़ Pratapgarh(60)	...	गेहूँ,चावल Wheat,Rice	...	GC(38.04)W(12.14) TK(4.05)	67.18	36.42	17.81	...	Anta Mau	102
प्रतापगढ़ Pratapgarh(60)	...	गेहूँ,चावल Wheat,Rice	...	GC(49.37)W(6.48)	8.90	38.85	17.81	...	Karamganj	103
मानिकपुर Manikpur (2)	...	गेहूँ,चावल Wheat,Rice	...	GC(84.18)W(4.05) /TW(2.01)	106.84	59.90	34.40	...	Lottara	104
प्रतापगढ़ Pratapgarh(60)	...	गेहूँ,चावल Wheat,Rice	...	GC(17.81)W(29.95) TK(9.71)	101.38	14.57	14.16	...	Samaspur Shailwara	105
मानिकपुर Manikpur (4)	...	गेहूँ,चावल Wheat,Rice	...	TW(172.41)	74.87	42.08	117.36	...	Sahijani	106
मानिकपुर Manikpur (4)	...	गेहूँ,चावल Wheat,Rice	...	TW(53.81)	46.14	40.07	99.56	...	Sheikhpur	107
मानिकपुर Manikpur (4)	...	गेहूँ,चावल Wheat,Rice	...	TW(30.35)	18.21	16.19	3.64	...	Mohamidpur	108
प्रतापगढ़ Pratapgarh(64)	...	गेहूँ,चावल Wheat,Rice	...	GC(87.01)	84.99	17.08	14.97	...	Kiyawan	109
प्रतापगढ़ Pratapgarh(64)	...	गेहूँ,चावल Wheat,Rice	...	GC(21.05)	6.88	5.26	3.64	...	Samapur	110
प्रतापगढ़ Pratapgarh(65)	...	गेहूँ,चावल Wheat,Rice	...	GC(11.74)	3.64	4.86	3.23	...	Babullapur	111
प्रतापगढ़ Pratapgarh(65)	...	गेहूँ,चावल Wheat,Rice	...	W(12.95)	2.43	6.07	0.81	...	Mohtarimpur	112
प्रतापगढ़ Pratapgarh(60)	...	गेहूँ,चावल Wheat,Rice	...	GC(38.04)	22.25	10.93	5.67	...	Tiwaripur	113
प्रतापगढ़ Pratapgarh(60)	...	गेहूँ,चावल Wheat,Rice	...	GC(31.16)	8.50	15.38	2.02	...	Sahili	114
प्रतापगढ़ Pratapgarh(60)	...	गेहूँ,चावल Wheat,Rice	...	GC(13.36)	2.02	18.21	2.02	...	Fatehullahpur	115

ग्राम निदेशिका

1—कुण्डा तहसील

जन सुविधाएँ एवं भूमि उपयोग

1	2	3	4	5	6	7	8	9	10	11
116	बडगोन	208.83	1,300(231)	P (1)	—(—5)	W	—(—5)	—(—5)	—(—5)	KR
117	बहरा मई	114.93	232 (49)	P (1)	—(—5)	W	—(—5)	—(—5)	—(—5)	KR
118	कामा पट्टी	793.21	2,409(450)	P (1)	—(—5)	W	—(—5)	—(—5)	—(—5)	KR
119	जलीलपुर	59.49	270 (54)	—(—5)	—(—5)	W	—(—5)	—(—5)	—(—5)	KR
120	अरौं	661.28	1,586(338)	P(1),M(1)	—(—5)	W	—(—5)	—(—5)	—(—5)	KR
121	मरुहार	167.95	900(193)	—(—5)	—(—5)	W	—(—5)	—(—5)	—(—5)	KR
122	मनीपुर	134.36	505(114)	—(—5)	—(10+)	W	—(—5)	—(—5)	BS	PR
123	जमालपुर	250.51	1,216(232)	P (1)	—(5—10)	W	—(—5)	—(—5)	—(—5)	KR
124	अलीपुर	252.53	1,280(225)	P (1)	—(—5)	W	—(—5)	—(—5)	—(—5)	KR
125	उमापुर	110.89	446(121)	—(—5)	—(—5)	W	—(—5)	—(—5)	—(—5)	KR
126	नौढिया	896.82	2,828(582)	P (1)	—(—5)	W	PO	—(—5)	—(—5)	KR
127	गोविन्दपुर रसूलपुर	223.39	320 (67)	P (1)	—(—5)	W	—(—5)	—(—5)	—(—5)	KR
128	बाबूपुर	112.10	433 (82)	—(—5)	—(10+)	W	—(—5)	सोम Mon	—(—5)	KR
129	लोहंगपुर	228.66	528(102)	P(1),M(1)	—(10+)	W	—(—5)	शुक्र Fri —(—5)	—(—5)	KR
130	नारायनपुर	321.33	1,865(360)	P(1),M(1)	—(10+)	W	—(—5)	—(—5)	—(—5)	KR
131	जेवई	472.69	1,743(327)	P (1)	—(10+)	W	—(10+)	—(—5)	BS	KR
132	बीरसिंहपुर	210.04	927(151)	—(—5)	—(10+)	W	—(10+)	—(—5)	BS	KR
133	केदौरा	165.93	877(172)	—(—5)	—(10+)	W	—(—5)	—(—5)	—(—5)	KR
134	मोहनपुर	33.59	150 (42)	—(—5)	—(—5)	W	—(—5)	—(—5)	—(—5)	KR
135	अगई	1,38?.26	6,027(1,227)	P(1),M(1)	—(—5)	W	PO	—(—5)	—(—5)	KR

12	13	14	15	16	17	18	19	20	2	1
प्रतापगढ़ Pratapgarh(69)	...	गेहूँ,चावल Wheat,Rice	...	GC(61.51)	80.14	50.99	16.19	...	Bargaun	116
प्रतापगढ़ Pratapgarh(69)	...	गेहूँ,चावल Wheat,Rice	...	GC(22.26)	10.11	74.87	7.69	...	Bahra Mai	117
प्रतापगढ़ Pratapgarh(62)	...	गेहूँ,चावल Wheat,Rice	...	TWE(167.95)	89.44	231.08	304.74	...	Kama Patti	118
प्रतापगढ़ Pratapgarh(62)	...	गेहूँ,चावल Wheat,Rice	...	GC(17.00)	11.33	10.52	20.64	...	Jalilpur	119
प्रतापगढ़ Pratapgarh(60)	...	गेहूँ,चावल Wheat,Rice	...	GC(243.63)TW(4.05)	60.71	8.09	344.80	...	Arron	120
प्रतापगढ़ Pratapgarh(62)	...	गेहूँ,चावल Wheat,Rice	...	TWE(61.92)W(16.19)	14.97	12.95	61.92	...	Maruhar	121
प्रतापगढ़ Pratapgarh(60)	...	गेहूँ,चावल Wheat,Rice	...	GC(65.16(W(4.04)	39.66	...	25.50	...	Manipur	122
प्रतापगढ़ Pratapgarh(60)	...	गेहूँ,चावल Wheat,Rice	...	GC(54.23)W(6.08)	54.63	12.95	122.62	...	Jamalpur	123
प्रतापगढ़ Pratapgarh(45)	...	गेहूँ,चावल Wheat,Rice	...	TW(83.87)	85.39	40.47	43.30	...	Alipur	124
प्रतापगढ़ Pratapgarh(45)	EAG	गेहूँ,चावल Wheat,Rice	...	TWE(57.47)	11,33	26.31	15.78	...	Umapur	125
प्रतापगढ़ Pratapgarh(50)	EAG	गेहूँ,चावल Wheat,Rice	...	TWE(590.46)	63.54	108.05	134.77	...	Naudiha	126
प्रतापगढ़ Pratapgarh(60)	...	गेहूँ,चावल Wheat,Rice	...	TW(129.10)	23.88	16.59	53.82	...	Govindpur Rasulpur	127
प्रतापगढ़ Pratapgarh(20)	...	गेहूँ,चावल Wheat,Rice	...	GC(40.87)	39.26	29.14	2.83	...	Babupur	128
प्रतापगढ़ Pratapgarh(21)	...	गेहूँ,चावल Wheat,Rice	...	GC(74.05)	75.68	76.89	2.03	...	Lohargpur	129
प्रतापगढ़ Pratapgarh(18)	...	गेहूँ,चावल Wheat,Rice	...	TW(105.21)	26.31	169.57	20.24	...	Narainpur	130
प्रतापगढ़ Pratapgarh(49)	...	गेहूँ,चावल Wheat,Rice	...	TW(105.63)	40.47	283.69	42.90	...	Jewain	131
प्रतापगढ़ Pratapgarh(38)	...	गेहूँ,चावल Wheat,Rice	...	TW(126.27)	74.87	6.88	2.02	...	Birsinghpur	132
प्रतापगढ़ Pratapgarh(32)	...	गेहूँ,चावल Wheat,Rice	...	W(75.90)	23.88	108.86	7.29	...	Kedaura	133
प्रतापगढ़ Pratapgarh(30)	...	गेहूँ,चावल Wheat,Rice	...	TW(13.36)	9.31	8.90	2.02	...	Mohanpur	134
प्रतापगढ़ Pratapgarh(43)	...	गेहूँ,चावल Wheat,Rice	...	TW(159.04)	136.79	961.57	125.86	...	Agai	135

1	2	3	4	5	6	7	8	9	10	11
136	चकोदर	58.68	334 (65)	—(—5)	—(10+)	W	—(10+)	—(10+)	BS	PR
137	बभनपुर	168.76	733(143)	P (1)	—(—5)	W	—(—5)	—(—5)	—(—5)	KR
138	मधुकरपुर	220.97	1,070(172)	—(—5)	—(—5)	W	—(—5)	—(—5)	—(—5)	KR
139	कल्यानपुर	145.29	732(128)	P (1)	—(—5)	W	—(—5)	—(—5)	—(—5)	KR
140	रोहाड़ा	138.00	507(122)	—(—5)	—(—5)	W	—(—5)	—(—5)	—(—5)	KR
141	बेनीपुर	61.92	331 (58)	—(—5)	—(—5)	W	—(—5)	बुध Wed शनि Sat	—(—5)	KR
142	लखनसेनपुर	70.42	281 (39)	—(—5)	—(—5)	W	—(—5)	—(—5)	—(—5)	KR
143	कौशिल्यापुर	106.44	1,539(270)	P(1),H(1)	—(—5)	W	PO	बुध Wed शनि Sat	BS	KR
144	अर्जुनपुर	48.16	436 (76)	—(—5)	—(—5)	W	—(—5)	—(—5)	—(—5)	KR
145	देवापुर	40.47	352 (72)	—(—5)	—(—5)	W	—(—5)	—(—5)	—(—5)	KR
146	पयागीपुर	223.80	981(229)	—(—5)	—(5—10)	W	—(—5)	—(—5)	—(—5)	KR
147	देल्हूपुर	187.38	1,000(206)	P (1)	—(—5)	W	—(—5)	—(—5)	—(—5)	KR
148	सोहागपुर	83.37	400 (81)	—(—5)	—(—5)	W	—(—5)	—(—5)	—(—5)	KR
149	कामापुर सरैया	60.30	363 (73)	—(—5)	—(—5)	W	—(—5)	—(—5)	—(—5)	KR
150	केथोला	405.91	1,597(320)	P (1)	—(—5)	W	PO	—(—5)	—(—5)	KR
151	बरी बोझ	242.01	998(212)	—(—5)	—(5—10)	W	—(—5)	—(—5)	—(—5)	KR
152	बछवल	88.22	723(122)	—(—5)	—(5—10)	W	—(—5)	—(—5)	—(—5)	KR
153	मेढावां	425.34	1,505(289)	P (1)	—(—5)	W	—(—5)	—(—5)	—(—5)	KR
154	गोण्डवा	352.90	1,716(346)	—(—5)	—(5—10)	W	—(5—10)	—(5—10)	—(5—10)	KR
155	भोजपुर	189.40	2,238(427)	P (1)	—(5—10)	W	—(5—10)	सोम Mon शुक्र Fri	BS	PR

VILLAGE DIRECTORY

AMENITIES AND LAND USE — KUNDA TAHSIL—1

12	13	14	15	16	17	18	19	20	2	1
प्रतापगढ़ Pratapgarh(48)	EAG	गेहूँ,चावल Wheat,Rice	...	TWE(31.56)	15.38	8.50	3.24	...	Chakodar	136
प्रतापगढ़ Pratapgarh(43)	EAG	गेहूँ,चावल Wheat,Rice	...	TWE(85.80)	65.16	9.30	8.50	...	Babhanpur	137
प्रतापगढ़ Pratapgarh(48)	EAG	गेहूँ,चावल Wheat,Rice	...	TWE(56.25)	116.15	21.45	27.12	...	Madhukarpur	138
प्रतापगढ़ Pratapgarh(46)	...	गेहूँ,बाजरा Wheat,Bajra	...	TW(52.21)	20.64	37.23	35.21	...	Kalyanpur	139
प्रतापगढ़ Pratapgarh(48)	...	गेहूँ,बाजरा Wheat,Bajra	...	TW(41.69)	68.39	12.95	14.97	...	Rohara	140
प्रतापगढ़ Pratapgarh(30)	...	गेहूँ,चावल Wheat,Rice	...	TW(23.07)	29.54	2.03	7.28	...	Benipur	141
प्रतापगढ़ Pratapgarh(42)	EAG	गेहूँ,चावल Wheat,Rice	...	TWE(33.19)	13.76	9.71	13.76	...	Lakhansenpur	142
प्रतापगढ़ Pratapgarh(42)	EAG	गेहूँ,बाजरा Wheat,Bajra	...	TWE(41.68)	34.80	20.24	9.72	...	Kaushilyapur	143
प्रतापगढ़ Pratapgarh(40)	EAG	गेहूँ,बाजरा Wheat,Bajra	...	TWE(30.35)	6.48	3.64	7.69	...	Arjunpur	144
प्रतापगढ़ Pratapgarh(42)	EAG	गेहूँ,बाजरा Wheat,Bajra	...	TWE(20.24)	4.86	7.28	8.09	...	Dewapur	145
प्रतापगढ़ Pratapgarh(48)	EAG	गेहूँ,बाजरा Wheat,Bajra	...	TWE(93.08)	70.42	40.87	19.43	...	Payagipur	146
प्रतापगढ़ Pratapgarh(48)	...	गेहूँ,बाजरा Wheat,Bajra	...	R(55.44)	75.68	23.48	32.78	...	Delhupur	147
प्रतापगढ़ Pratapgarh(49)	...	गेहूँ,चावल Wheat,Rice	...	GC(24.28)	32.78	14.17	12.14	...	Sohagpur	148
प्रतापगढ़ Pratapgarh(48)	...	गेहूँ,बाजरा Wheat,Bajra	...	TW(14.97)	18.22	14.97	12.14	...	Kamapur Saraiyan	149
प्रतापगढ़ Pratapgarh(42)	...	गेहूँ,बाजरा Wheat,Bajra	...	R(164.71)	195.47	23.07	22.66	...	Kaithaula	150
प्रतापगढ़ Pratapgarh(48)	...	गेहूँ,चावल Wheat,Rice	...	GC(77.30)	71.63	28.33	64.75	...	Bari Bojh	151
प्रतापगढ़ Pratapgarh(35)	...	गेहूँ,चावल Wheat,Rice	...	GC(54.23)	0.40	14.57	19.02	...	Bachhwal	152
प्रतापगढ़ Pratapgarh(35)	...	गेहूँ,चावल Wheat,Rice	...	GC(168.36)	168.36	51.40	37.22	...	Medhawan	153
प्रतापगढ़ Pratapgarh(39)	...	गेहूँ,चावल Wheat,Rice	...	TW(19.02)	208.02	87.82	38.04	...	Gondwa	154
प्रतापगढ़ Pratapgarh(60)	...	गेहूँ,चावल Wheat,Rice	...	GC(84.58)	63.54	27.92	13.36	...	Bhojpur	155

ग्राम निदेशिका

1—कुण्डा तहसील

जन सुविधाएं एवं भूमि उपयोग

1	1	3	4	5	6	7	8	9	10	11
156	कैरा	67.58	279 (56)	P (1)	—(5—10)	W	PO	मंगल Tue	BS	PR
157	पिचूरा	198.71	1,301(210)	P (1)	—(5—10)	W	PO	शनि Sat शनि Sat	BS	PR,KR
158	उधरनपुर	154.60	615(127)	—(5—10)	—(5—10)	W	—(5—10)	सोम Mon —(5—10)	—(—5)	KR
159	डगरारा	125.05	894(154)	—(5—10)	—(5—10)	W	—(5—10)	—(5—10)	—(—5)	PR
160	गोखाड़ी	367.06	1,640(312)	P (1)	—(—5)	W	—(—5)	—(—5)	—(—5)	KR
161	अशनापुर	127.48	637(137)	—(—5)	—(5—10)	W	—(5—10)	—(5—10)	—(5—10)	KR
162	अमावां	570.63	3,018(654)	P (1)	—(—5)	W	PO	—(—5)	BS	PR
163	सराय जगतसिंह	174.43	1,015(213)	—(—5)	—(—5)	W	—(—5)	—(—5)	—(—5)	KR
164	खालसा सादात	150.55	1,403(254)	—(—5)	—(—5)	W	—(—5)	—(—5)	BS	KR
165	महिमापुर	48.16	411 (75)	—(—5)	—(—5)	W	—(—5)	—(—5)	—(—5)	PR
166	मिश्राइनपुर	63.54	493 (80)	—(—5)	—(—5)	W	—(—5)	—(—5)	BS	KR
167	गोविन्दपुर नरायनपुर	21.45	165 (28)	—(—5)	—(—5)	W	—(10+)	—(10+)	—(10+)	KR
168	पूरे बंशी	203.56	214 (39)	P (1)	—(—5)	W	—(—5)	शुक्र Fri	BS	KR
169	पूरे चौबे	38.04	59 (9)	—(—5)	—(10+)	W	—(10+)	शनि Sat —(10+)	—(10+)	KR
170	कंवरा	44.11	101 (22)	—(—5)	—(10+)	W	—(10+)	—(10+)	BS	PR
171	पूरे नेवाजीलाल	53.02	272 (53)	—(—5)	—(—5)	W	—(—5)	—(—5)	—(—5)	KR,PR
172	बटौली	123.43	829(157)	—(—5)	—(10+)	W	—(—5)	—(—5)	—(—5)	KR
173	पूरे इच्छाराम	97.53	530 (94)	P (1)	—(10+)	W	—(10+)	—(—5)	BS	KR
174	कटरा संग्रामसिंह	163.50	319 (52)	—(—5)	—(—5)	W	—(—5)	शनि Sat	—(—5)	KR
175	जगन्नाथपुर	273.58	9,295(258)	—(—5)	—(5—10)	W	—(—5)	रवि Sun	—(—5)	KR

12	13	14	15	16	17	18	19	20	2	1
प्रतापगढ़ Pratapgarh(40)	...	गेहूँ,चावल Wheat,Rice	...	TW(21.04)	28.73	10.93	6.88	...	Kaira	156
प्रतापगढ़ Pratapgarh(48)	...	गेहूँ,चावल Wheat,Rice	...	GC(75.68)	81.34	27.12	14.57	...	Pichura	157
प्रतापगढ़ Pratapgarh(45)	...	गेहूँ,चावल Wheat,Rice	...	R(51.40)	72.85	20.24	10.11	...	Udharanpur	158
प्रतापगढ़ Pratapgarh(40)	...	गेहूँ,चावल Wheat,Rice	...	GC(45.33)	36.02	15.78	27.92	...	Dagrara	159
प्रतापगढ़ Pratapgarh(40)	...	गेहूँ,चावल Wheat,Rice	...	GC(132.74)	88.23	82.15	63.94	...	Gokhari	160
प्रतापगढ़ Pratapgarh(30)	...	गेहूँ,चावल Wheat,Rice	...	TW(33.99)	62.73	16.19	14.57	...	Ashanapur	161
प्रतापगढ़ Pratapgarh(37)	...	गेहूँ,चावल Wheat,Rice	...	GC(90.25)	83.37	345.61	51.40	...	Amawan	162
प्रतापगढ़ Pratapgarh(35)	...	गेहूँ,चावल Wheat,Rice	...	GC(87.42)	26.31	52.61	8.09	...	Sarai Jagatsingh	163
प्रतापगढ़ Pratapgarh(34)	...	गेहूँ,चावल Wheat,Rice	...	R(78.11)	33.59	22.26	16.59	...	Khalsa Sadat	164
प्रतापगढ़ Pratapgarh(31)	...	गेहूँ,चावल Wheat,Rice	...	TW(25.90)	8.09	6.48	7.69	...	Mahimapur	165
प्रतापगढ़ Pratapgarh(31)	...	गेहूँ,चावल Wheat,Rice	...	TW(33.19)	20.24	3.24	6.87	...	Misrainpur	166
प्रतापगढ़ Pratapgarh(48)	...	गेहूँ,चावल Wheat,Rice	...	W(11.33)	2.83	2.43	4.86	...	Govindpur Narainpur	167
प्रतापगढ़ Pratapgarh(37)	...	गेहूँ,चावल Wheat,Rice	...	GC(158.65)	5.25	18.21	21.45	...	Pure Banshi	168
प्रतापगढ़ Pratapgarh(48)	...	गेहूँ,चावल Wheat,Rice	...	GC(14.57)	11.33	3.64	8.50	...	Pure Chaubey	169
प्रतापगढ़ Pratapgarh(48)	...	गेहूँ,चावल Wheat,Rice	...	TW(10.52)	15.78	10.12	7.69	...	Kanwara	170
प्रतापगढ़ Pratapgarh(40)	...	गेहूँ,चावल Wheat,Rice	...	TW(37.24)	8.50	2.83	4.45	...	Pure Newajilal	171
प्रतापगढ़ Pratapgarh(40)	...	गेहूँ,चावल Wheat,Rice	...	TW(80.13)	12.95	4.85	25.50	...	Batauli	172
प्रतापगढ़ Pratapgarh(48)	...	गेहूँ,चावल Wheat,Rice	...	TW(40.47)	28.32	13.36	15.38	...	Pure Inchharam	173
प्रतापगढ़ Pratapgarh(46)	...	गेहूँ,चावल Wheat,Rice	...	TW(44.11)	25.09	2.43	91.87	...	Kat a Sangram Singh	174
प्रतापगढ़ Pratapgarh(40)	...	गेहूँ,चावल Wheat,Rice	...	W(121.41)TWE(36.02)	36.02	38.45	41.63	...	Jagannathpur	175

1–कुण्डा तहसील

ग्राम निर्देशिका
जन सुविधाएं एवं भूमि उपयोग

1	2	3	4	5	6	7	8	9	10	11
176	सराय जानमती	358.16	858(156)	P (1)	—(5—10)	W	—(—5)	—(—5)	—(—5)	KR
177	भगधरा	225.82	541 (98)	—(—5)	—(5—10)	W	—(—5)	—(—5)	—(—5)	KR
178	भीमपुर	36.42	312 (54)	—(—5)	—(—5)	W	—(—5)	—(—5)	—(—5)	KR
179	सारीपुर	73.66	752(149)	—(—5)	—(—5)	W	—(—5)	—(—5)	—(—5)	KR
180	रायपुर तियान	369.09	1,458(267)	P (1)	—(5—10)	W	—(—5)	—(—5)	—(—5)	KR
181	पन्डरी	86.20	732(228)	—(—5)	—(—5)	W	—(—5)	—(—5)	BS	KR
182	भटनी	170.38	1,042(422)	—(—5)	—(—5)	W	—(—5)	सोम Mon	BS	KR
183	रायपुर भटनी	193.04	504(183)	—(—5)	—(—5)	W	—(—5)	शुक्र Fri —(—5)	—(—5)	KR
184	बिसोया	117.36	442 (94)	P (1)	—(10+)	W	—(10+)	—(—5)	BS	KR
185	बीरभद्रपुर	211.66	587(124)	—(—5)	—(10+)	W	—(10+)	—(5—10)	BS	KR
186	सकुरी	164.71	734(246)	—(—5)	—(—5)	W	—(—5)	—(—5)	—(—5)	KR
187	भकरा	41.28	240 (40)	—(—5)	—(10+)	W	—(10+)	—(5—10)	BS	KR
188	बीजू मऊ	248.08	945(373)	P (1)	—(5—10)	W	—(10+)	—(—5)	BS	KR
189	पूरे भट्टाचार्य	46.14	259 (56)	—(—5)	—(5—10)	W	—(10+)	—(—5)	—(—5)	KR
190	पूरे बलभद्र	98.34	155 (29)	—(—5)	—(10+)	W	—(10+)	—(—5)	—(—5)	KR
191	खपराही	63.94	322 (66)	—(—5)	—(10+)	W	—(—5)	—(—5)	—(—5)	KR
192	पूरे अनुरुद्ध	73.66	531(191)	—(—5)	—(10+)	W	—(10+)	—(—5)	—(—5)	KR
193	पूरे बहादुर	45.33	261 (51)	—(—5)	—(10+)	W	—(—5)	—(—5)	—(—5)	KR
194	करमाइन	180.90	279 (73)	P (1)	—(10+)	W	—(10+)	—(—5)	—(—5)	KR
195	पूरे छत्तू	364.63	447(103)	P (1)	—(5—10)	W	—(10+)	—(—5)	BS	KR

12	13	14	15	16	17	18	19	20	2	1
प्रतापगढ़ Pratapgarh(40)	...	गेहूँ,चावल Wheat,Rice	...	TW(108.46)	74.46	1.62	173.62	...	Sarai Janmati	176
प्रतापगढ़ Pratapgarh(40)	...	गेहूँ,चावल Wheat,Rice	...	GC(145.69)W(6.48)	5.67	37.23	30.75	...	Bhaghdhra	177
प्रतापगढ़ Pratapgarh(43)	EAG	गेहूँ,चावल Wheat,Rice	...	TWE(25.90)	2.43	4.45	3.64	...	Bhimpur	178
प्रतापगढ़ Pratapgarh(43)	...	गेहूँ,चावल Wheat,Rice	...	TW(52.21)	10.12	4.45	6.88	...	Saripur	179
प्रतापगढ़ Pratapgarh(19)	...	गेहूँ,चावल Wheat,Rice	...	GC(65.97)	193.04	26.31	87.77	...	Raipur Tiyan	180
प्रतापगढ़ Pratapgarh(40)	...	गेहूँ,चावल Wheat,Rice	...	GC(60.30)	0.81	10.52	14.57	...	Pandari	181
प्रतापगढ़ Pratapgarh(55)	EAG	गेहूँ,चावल Wheat,Rice	...	TWE(18.62)	1.61	144.48	5.67	...	Bhatani	182
प्रतापगढ़ Pratapgarh(49)	...	गेहूँ,चावल Wheat,Rice	...	TW(35.61)	39.26	110.89	7.28	...	Raipur Bhatani	183
प्रतापगढ़ Pratapgarh(56)	...	गेहूँ,चावल Wheat,Rice	...	GC(47.75)	23.07	10.93	35.61	...	Bisoya	184
प्रतापगढ़ Pratapgarh(55)	...	गेहूँ,चावल Wheat,Rice	...	GC(41.28)	49.37	47.35	73.66	...	Birbhadarpur	185
प्रतापगढ़ Pratapgarh(50)	...	गेहूँ,चावल Wheat,Rice	...	GC(42.90)	45.33	72.44	4.04	...	Lakuri	186
प्रतापगढ़ Pratapgarh(54)	...	गेहूँ,चावल Wheat,Rice	...	W(8.62)TW(1.61)	15.38	4.86	0.81	...	Bhakara	187
प्रतापगढ़ Pratapgarh(53)	...	गेहूँ,चावल Wheat,Rice	...	GC(63.13)	64.35	19.02	101.58	...	Biju Mau	188
प्रतापगढ़ Pratapgarh(52)	...	गेहूँ,चावल Wheat,Rice	...	GC(8.09)	18.22	11.33	8.50	...	Pure Bhattacharya	189
प्रतापगढ़ Pratapgarh(50)	...	गेहूँ,चावल Wheat,Rice	...	GC(26.71)	35.61	15.38	20.64	...	Pure Balbhadra	190
प्रतापगढ़ Pratapgarh(40)	EAG	गेहूँ,चावल Wheat,Rice	...	TWE(24.69)	13.76	2.83	22.66	...	Khaprahi	191
प्रतापगढ़ Pratapgarh(48)	...	गेहूँ,चावल Wheat,Rice	...	GC(20.24)	28.33	16.19	8.90	...	Pure Anurudh	192
प्रतापगढ़ Pratapgarh(46)	EAG	गेहूँ,चावल Wheat,Rice	...	TWE(32.38)	0.81	1.21	10.93	...	Pure Bahadur	193
प्रतापगढ़ Pratapgarh(54)	...	गेहूँ,चावल Wheat,Rice	...	GC(51.16)	27.11	52.78	89.85	...	Karmain	194
प्रतापगढ़ Pratapgarh(50)	...	गेहूँ,चावल Wheat,Rice	...	GC(42.90)	85.80	80.53	155.40	...	Pure Chhatu	195

ग्राम निदेशिका

1—कुण्डा तहसील

जन सुविधाएं एवं भूमि उपयोग

1	2	3	4	5	6	7	8	9	10	11
196	पूरे हारजू	21.04		गैर आबाद					Uninhabited	KR
197	खेरापूरे छेमी	156.21	714(249)	—(—5)	—(10+)	W	—(—5)	—(—5)	—(—5)	KR
198	पूरे शंकर	41.68	355 (64)	—(—5)	—(10+)	W	—(—5)	—(—5)	—(—5)	KR
199	शुकुलपुर	50.59	339 (62)	—(—5)	—(10+)	W	—(—5)	—(—5)	—(—5)	KR
200	रामपुर	146.10	1,612(391)	P(1),M(1)	—(10+)	W	—(—5)	सोम Mon शुक्र Fri	—5)	KR
201	जगदीशपुर	20.24	293 (53)	—(—5)	—(10+)	W	—(—5)	—(—5)	—(—5)	KR
202	पूरे सेवकराय	84.58	676(146)	P (1)	—(—5)	W	—(—5)	—(—5)	—(—5)	KR
203	सराय संग्रामसिंह	184.54	1,121(315)	P (1)	—(5—10)	W	—(10+)	सोम Mon शुक्र Fri	BS	PR
204	सौना	70.82	311 (53)	—(—5)	—(—5)	W	—(—5)	—(—5)	—(—5)	PR
205	मोहसिनपुर	94.30	399 (70)	P (1)	—(—5)	W	—(—5)	—(—5)	—(—5)	PR
206	पूरे श्यामसिंह	106.03	162 (30)	—(—5)	—(5—10)	W	—(—5)	—(—5)	—(—5)	PR
207	पूरे बसन्तराम	96.72	601(230)	—(—5)	—(—5)	W	—(—5)	—(—5)	—(—5)	KR
208	अनेहरा	72.04	563(210)	P (1)	—(—5)	W	—(—5)	मंगल Tue शुक्र Fri	BS	PR
209	मेदापुर	31.57	3 (2)	—(—5)	—(—5)	W	—(—5)	—(—5)	—(—5)	KR
210	पूरे रामचन्द्र	120.20	427(183)	—(—5)	—(5—10)	W	—(—5)	—(—5)	BS	PR
211	बहवरा हार	27.11	2 (1)	—(—5)	—(—5)	W	—(—5)	—(—5)	—(—5)	KR
212	मोहम्मदपुर चारपुरा	148.12	576(111)	—(—5)	—(—5)	W	—(—5)	—(—5)	—(—5)	KR
213	जसमेड़ा	189.80	719(235)	P (1)	—(—5)	W	PO	—(—5)	BS	PR
214	मोठिन	360.59	1,759(457)	—(—5)	—(—5)	W	—(—5)	—(—5)	BS	KR,PR
215	जोडापुर	66.78	289 (61)	—(—5)	—(—5)	W	—(—5)	—(—5)	—(—5)	KR

12	13	14	15	16	17	18	19	20	2	1
प्रतापगढ़ Pratapgarh(46)	...	...	...	TW(5.26)	6.07	1.21	8.50	...	Pure Harju	196
प्रतापगढ़ Pratapgarh(44)	...	गेहूँ,चावल Wheat,Rice	...	TW(42.90)	63.53	15.38	34.40	...	Khairapure Chhemi	197
प्रतापगढ़ Pratapgarh(46)	EAG	गेहूँ,चावल Wheat,Rice	...	TWE(16.59)	12.54	0.81	11.74	..	Pure Shankar	198
प्रतापगढ़ Pratapgarh(40)	EAG	गेहूँ,चावल Wheat,Rice	...	TWE(24.69)	10.93	0.81	14.16	...	Shukulpur	199
प्रतापगढ़ Pratapgarh(40)	EAG	गेहूँ,चावल Wheat,Rice	...	TWE(53.02)	45.33	5.26	42.49		Rampur	200
प्रतापगढ़ Pratapgarh(40)	EAG	गेहूँ,चावल Wheat,Rice	...	TWE(13.36)	1.21	1.62	4.05	...	Jagdishpur	201
प्रतापगढ़ Pratapgarh(50)	EAG	गेहूँ,चावल Wheat,Rice	...	TWE(62.21)	0.80	12.14	19.43	...	Pure Sewakrai	202
प्रतापगढ़ Pratapgarh(40)	EAG	गेहूँ,चावल Wheat,Rice	...	TWE(63.13)	64.35	51.80	5.26	..	Sarai Sangram Singh	203
प्रतापगढ़ Pratapgarh(40)	EAG	गेहूँ,चावल Wheat,Rice	...	GC(29.95)TWE(8.09)	15.38	12.55	4.85	...	Sauna	204
प्रतापगढ़ Pratapgarh(50)	...	गेहूँ,चावल Wheat,Rice	...	GC(25.50)	35.61	18.22	14.97	...	Mohasinpur	205
प्रतापगढ़ Pratapgarh(47)	EAG	गेहूँ,चावल Wheat,Rice	...	GC(53.02)TWE(6.07)	21.85	18.21	6.88	..	Pure Shyam Singh	206
प्रतापगढ़ Pratapgarh(47)	EAG	गेहूँ,चावल Wheat,Rice	...	GC(37.64)TWE(36.42)	13.76	6.07	2.83	...	Pure Basantrai	207
प्रतापगढ़ Pratapgarh(45)	EAG	गेहूँ,चावल Wheat,Rice	...	GC(25.90)TWE(6.07) W(2.02)	6.48	18.21	13.36	...	Anehra	208
प्रतापगढ़ Pratapgarh(46)	...	गेहूँ,चावल Wheat,Rice	...	GC(12.14)TW(4.45)	10.93	3.24	0.81	...	Medapur	209
प्रतापगढ़ Pratapgarh(40)	EAG	गेहूँ,चावल Wheat,Rice	...	GC(40.47)TWE(0.81)	27.52	36.02	15.38	...	Pure Ramchander	210
प्रतापगढ़ Pratapgarh(46)	...	गेहूँ,चावल Wheat,Rice	...	GC(10.52)TW(2.43)	7.69	4.45	2.02	...	Bahbara Har	211
कुण्डा Kunda (33)	...	गेहूँ,चावल Wheat,Rice	...	TW(39.66)	20.64	38.85	48.57	...	Mohammadpur Charpura	212
कुण्डा Kunda (49)	...	गेहूँ,चावल Wheat,Rice	...	GC(73.66)TWE(6.88)	63.94	30.35	14.97	...	Jasmendha	213
प्रतापगढ़ Pratapgarh(40)	...	गेहूँ,चावल Wheat,Rice	...	GC(232.30)	41.28	4.45	82.56	...	Mothin	214
कुण्डा Kunda (32)	...	गेहूँ,चावल Wheat,Rice	...	TW(32.38)	10.93	5.67	17.80	...	Jorapur	215

1–कुण्डा तहसील

ग्राम निदेशिका
जन सुविधाएँ एवं भूमि उपयोग

1	2	3	4	5	6	7	8	9	10	11
216	पूरे जनई	124.24	402 (75)	–(–5)	–(–5)	W	–(–5)	–(–5)	–(–5)	KR
217	पूरे भिखारी	38.85	362 (74)	–(–5)	–(–5)	W	–(–5)	–(–5)	–(–5)	KR
218	पूरे भागमानी	63.94	296 (59)	–(–5)	–(–5)	W	–(–5)	–(–5)	–(–5)	KR
219	खंडवा	305.95	1,349(362)	P (1)	–(–5)	W	–(–5)	सोम Mon	–(–5)	KR
220	कौडिया डीह	167.95	489 (88)	–(–5)	–(–5)	W	–(–5)	शुक्र Fri –(–5)	–(–5)	KR
221	मादामई	305.14	1,189(199)	–(–5)	–(–5)	W	–(–5)	–(–5)	–(–5)	KR
222	कोण्डरी	107.65	217 (44)	–(–5)	–(–5)	W	–(–5)	–(–5)	–(5–10)	KR
223	पूरे जोरा	55.85	121 (26)	–(–5)	–(–5)	T,W	–(–5)	–(–5)	–(5–10)	KR
224	पूरमइ मुल्तानपुर	282.89	1,204(223)	P (1)	–(–5)	T,W	–(–5)	–(–5)	–(5–10)	KR
225	सराय अम्भा	49.78	132 (25)	–(–5)	–(–5)	T,W	–(–5)	–(–5)	–(5–10)	KR
226	परसरामपुर	19.43	37 (19)	–(–5)	–(–5)	T,W	–(–5)	–(–5)	–(5–10)	KR
227	प्रताप रुद्रपुर	149.33	173 (30)	–(–5)	–(–5)	W	–(–5)	–(–5)	BS	KR
228	दरिहट	16.59	246 (51)	–(–5)	–(–5)	W	–(10+)	–(–5)	–(–5)	KR
229	नेकनामपुर	39.66	306 (58)	–(–5)	–(–5)	W	–(10+)	–(–5)	–(–5)	KR
230	मजरे चोकसिंह	24.69	343 (64)	–(–5)	–(–5)	W	–(10+)	–(–5)	–(–5)	KR
231	रामपुर भासों	29.54	75 (18)	–(–5)	–(–5)	W	–(10+)	–(–5)	–(–5)	KR
232	पूरे साधोराम	66.78	134 (19)	–(–5)	–(–5)	W	–(10+)	–(–5)	–(–5)	KR
233	पूरे करनराय	23.88	200 (36)	–(–5)	–(–5)	W	–(10+)	–(–5)	–(–5)	KR
234	पूरे शिवा वैश्य	101.18	255 (54)	–(–5)	–(5–10)	W	–(5–10)	–(–5)	–(–5)	KR
235	पूरे जोधा	105.63	271 (58)	–(–5)	–(5–10)	W	–(5–10)	–(–5)	–(–5)	KR

12	13	14	15	16	17	18	19	20	2	1
कुण्डा Kunda (32)	EAG	गेहूँ,चावल Wheat,Rice	...	TWE(14.16)	13.76	81.75	14.57	...	Pure Janai	216
कुण्डा Kunda (33)	...	गेहूँ,चावल Wheat,Rice	...	TW(20.24)	10.52	0.40	7.69	...	Pure Bhikhari	217
कुण्डा Kunda (34)	...	गेहूँ,चावल Wheat,Rice	...	GC(24.69)	17.40	4.85	17.00	...	Pure Bhagmani	218
कुण्डा Kunda (33)	EAG	गेहूँ,चावल Wheat,Rice	...	TWE(57.47)	42.90	132.75	72.83	...	Khandwa	219
कुण्डा Kunda (36)	...	गेहूँ,चावल Wheat,Rice	...	TWE(44.11)	25.09	58.28	40.47	...	Kauriha Dih	220
कुण्डा Knuda (35)	...	गेहूँ,चावल Wheat,Rice	...	TWE(95.51)	54.63	30.35	124.65	...	Madamai	221
प्रतापगढ़ Pratapgarh(58)	...	गेहूँ,चावल Wheat,Rice	...	TWE(0.40)TK(31.16)	18.62	12.14	45.33	...	Kondari	222
प्रतापगढ़ Pratapgarh(58)	...	गेहूँ,चावल Wheat,Rice	...	GC(2.83)TW(1.21) TK(11.74)	6.08	1.21	32.78	...	Pure Jora	223
प्रतापगढ़ Pratapgarh(56)	...	गेहूँ,चावल Wheat,Rice	...	GC(87.82)	86.61	17.40	91.06	...	Pure Mai Sultanpur	224
प्रतापगढ़ Pratapgarh(50)	...	गेहूँ,चावल Wheat,Rice	...	GC(17.00)TW(2.03) TK(0.40)	17.81	1.21	11.33	...	Sarai Ambha	225
प्रतापगढ़ Pratapgarh(54)	...	गेहूँ,चावल Wheat,Rice	...	GC(11.74)TW(0.40) W(0.40)TK(0.40)	3.25	...	3.24	...	Parasrampur	226
प्रतापगढ़ Pratapgarh(54)	...	गेहूँ,चावल Wheat,Rice	...	GC(67.99)	22.66	1.21	57.47	...	Pratap Rudrapur	227
प्रतापगढ़ Pratapgarh(45)	...	गेहूँ,चावल Wheat,Rice	...	W(8.09)	4.45	...	4.05	...	Darihat	228
प्रतापगढ़ Pratapgarh(44)	EAG	गेहूँ,चावल Wheat,Rice	...	GC(4.05)TWE(13.36) W(4.04)	6.88	2.83	8.50	...	Neknampur	229
प्रतापगढ़ Pratapgarh(44)	...	गेहूँ,चावल Wheat,Rice	...	W(13.76)	4.05	0.81	6.07	...	Majre Chook Singh	230
प्रतापगढ़ Pratapgarh(44)	...	गेहूँ,चावल Wheat,Rice	...	W(8.09)	7.69	0.40	13.36	...	Rampur Bhason	231
प्रतापगढ़ Pratapgarh(44)	...	गेहूँ,चावल Wheat,Rice	...	GC(31.16)	10.03	...	23.09	...	Pure Sadhoram	232
प्रतापगढ़ Pratapgarh(44)	...	गेहूँ,चावल Wheat,Rice	...	GC(8.10)	7.69	...	8.09	...	Pure Karanrai	233
प्रतापगढ़ Pratapgarh(43)	...	गेहूँ,चावल Wheat,Rice	...	GC(48.56)	9.32	0.81	42.49	...	Pure Siva Vais	234
प्रतापगढ़ Pratapgarh(43)	...	गेहूँ,चावल Wheat,Rice	...	GC(40.47)	37.64	...	27.52	...	Pure Jodha	235

1	2	3	4	5	6	7	8	9	10	11
236	टोडरपुर	123.43	452 (84)	—(—5)	—(—5)	W	—(—5)	—(—5)	—(—5)	KR
237	बेलहा	1,287.76	831(467)	P (1)	—(5—10)	W	PO	—(5—10)	BS	PR
238	मदनगढ़	147.31	389 (76)	—(—5)	—(5—10)	W	—(—5)	—(5—10)	—(—5)	KR
239	खजुरी खास	120.20	633(146)	P(1),M(1)	—(—5)	W	PO	—(—5)	BS	PR
240	सराय भागमानी	48.97	634 (82)	M(1)	—(—5)	W	—(—5)	—(—5)	BS	KR
241	देवापुर	156.62	716(136)	—(—5)	—(—5)	W	—(—5)	—(—5)	—(—5)	KR
242	वलीपुर कटरा	63.94	508(120)	P (1)	—(—5)	W	—(—5)	गुरु Thu रवि Sun	BS	PR
243	सराय बारमती	86.61	126 (28)	P (1)	—(—5)	W	—(—5)	—(—5)	—(—5)	KR
244	केशोपुर	81.56	508 (94)	P (1)	—(—5)	W	—(—5)	—(—5)	—(—5)	KR
245	सराय रायजू	198.71	449 (85)	—(—5)	—(—5)	W	—(—5)	—(—5)	—(—5)	KR
246	सराय लालमती	238.37	507(122)	—(—5)	—(—5)	W	—(—5)	—(—5)	BS	KR
247	पूरे केवल	142.05	341 (59)	P (1)	—(—5)	W	—(—5)	—(—5)	—(—5)	KR
248	असरही	400.65	810(156)	P (1)	—(—5)	W	PO	—(—5)	—(—5)	KR
249	सराय नरायनसिंह	59.84	303 (51)	—(—5)	—(—5)	W	—(—5)	—(—5)	—(—5)	KR
250	धारूपुर	297.05	3,311(644)	P(1),M(1)	D (1)	W	PO	बुध Wed शनि Sat	BS	KR
251	देवीगढ़	57.06	204 (26)	P (1)	—(—5)	W	—(—5)	—(—5)	BS	KR
252	सैयद काशिमपुर	21.04	143 (25)	—(—5)	—(—5)	W	—(—5)	—(—5)	—(—5)	KR
253	पूरे गोपाल पान्डेय	81.75	361 (66)	—(—5)	—(—5)	W	—(—5)	—(—5)	—(—5)	KR
254	हरनाहर	140.84	870(162)	P (1)	—(—5)	W	—(—5)	—(—5)	—(—5)	KR
255	पुरवारा	947.00	3,586(724)	P (1)	—(—5)	W	—(—5)	—(—5)	—(—5)	KR

12	13	14	15	16	17	18	19	20	2	1
प्रतापगढ़ Pratapgarh(42)	...	गेहूँ,चावल Wheat,Rice	...	GC(56.66)	27.92	1.21	37.64	...	Todarpur	236
कुण्डा Kunda (34)	...	गेहूँ,चावल Wheat,Rice	...	GC(332.26)	428.58	167.95	358.97	...	Belha	237
कुण्डा Kunda (34)	...	गेहूँ,चावल Wheat,Rice	...	GC(32.38)	37.64	29.54	47.75	...	Madangarh	238
प्रतापगढ़ Pratapgarh(36)	...	गेहूँ,चावल Wheat,Rice	...	GC(66.78)	9.71	29.14	14.57	...	Khajuri Khas	239
प्रतापगढ़ Pratapgarh(36)	...	गेहूँ,चावल Wheat,Rice	...	GC(33.99)	1.22	5.26	8.50	...	Sarai Bhagmani	240
प्रतापगढ़ Pratapgarh(36)	...	गेहूँ,चावल Wheat,Rice	...	GC(104.41)	25.50	16.19	10.52	...	Dewapur	241
प्रतापगढ़ Pratapgarh(36)	...	गेहूँ,चावल Wheat,Rice	...	GC(50.59)	2.02	2.83	8.50	...	Balipur Katra	242
प्रतापगढ़ Pratapgarh(42)	...	गेहूँ,चावल Wheat,Rice	...	GC(14.18)TW(0.40) W(0.40)	27.11	11.33	33.19	...	Sarai Barmati	243
प्रतापगढ़ Pratapgarh(41)	...	गेहूँ,चावल Wheat,Rice	...	TW(22.66)GC(5.26) W(5.67)	4.45	17.81	26.71	...	Keshopur	244
प्रतापगढ़ Pratapgarh(42)	...	गेहूँ,चावल Wheat,Rice	...	GC(49.38)	31.97	52.61	64.75	...	Sarai Raiju	245
प्रतापगढ़ Pratapgarh(40)	...	गेहूँ,चावल Wheat,Rice	...	GC(40.47)W(80.54)	31.97	0.81	84.58	...	Sarai Lalmati	246
प्रतापगढ़ Pratapgarh(44)	...	गेहूँ,चावल Wheat,Rice	...	GC(8.90)TW(55.44) W(0.81)	15.78	28.34	32.78	...	Pure Kewal	247
प्रतापगढ़ Pratapgarh(42)	...	गेहूँ,चावल Wheat,Rice	...	GC(52.61)TW(72.04) W(0.81)	66.37	118.98	89.84	...	Asrahi	248
प्रतापगढ़ Pratapgarh(44)	...	गेहूँ,चावल Wheat,Rice	...	GC(14.57)TW(24.28) W(0.40)	6.07	17.81	26.71	...	Sarai Narain-singh	249
प्रतापगढ़ Pratapgarh(48)	...	गेहूँ,चावल Wheat,Rice	...	GC(174.02)	52.21	68.80	2.02	...	Dharupur	250
प्रतापगढ़ Pratapgarh(48)	...	गेहूँ,चावल Wheat,Rice	...	GC(33.59)	18.21	2.83	2.43	...	Devigarh	251
प्रतापगढ़ Pratapgarh(50)	...	गेहूँ,चावल Wheat,Rice	...	TK(8.09)TW(5.67)	5.26	...	2.02	...	Saied Kashimpur	252
प्रतापगढ़ Pratapgarh(50)	...	गेहूँ,चावल Wheat,Rice	...	GC(34.80)	17.00	8.90	21.05	...	Pure Gopal Pandey	253
प्रतापगढ़ Pratapgarh(30)	...	गेहूँ,चावल Wheat,Rice	...	TW(37.64)	35.61	46.95	20.64	...	Harnaharpur	254
प्रतापगढ़ Pratapgarh(30)	...	गेहूँ,चावल Wheat,Rice	...	GC(203.97)	259.82	118.98	364.23	...	Purwara	255

ग्राम निर्देशिका

1—कुण्डा तहसील

धन सुविधाएं एवं भूमि उपयोग

1	2	3	4	5	6	7	8	9	10	11
256	कन्धैया दुल्लापुर	45.73	484(198)	—(—5)	—(—5)	W	—(—5)	—(—5)	—(—5)	KR
257	टेन्डा	124.65	444 (85)	—(—5)	—(—5)	W	—(—5)	—(—5)	—(—5)	KR
258	पूरे बान	43.30	70 (17)	—(—5)	—(—5)	W	—(—5)	—(—5)	—(—5)	PR
259	पूरे गजई	57.47	259 (53)	—(—5)	—(—5)	W	—(—5)	—(—5)	—(—5)	PR
260	पूरे गंगाराम	29.54	141 (23)	—(—5)	—(—5)	W	—(—5)	—(—5)	—(—5)	PR
261	पूरे हीरानन्द	56.66	63 (12)	—(—5)	—(—5)	W	—(—5)	—(—5)	—(—5)	PR
262	कम्मीट	99.70	167 (30)	—(—5)	—(—5)	W	—(—5)	—(—5)	—(—5)	PR
263	पूरे फत्तेसिंह	224.20	312 (54)	—(—5)	—(—5)	W	—(—5)	—(—5)	—(—5)	PR
264	कल्यानपुर	228.66	743(159)	P(1),H(1)	O (1)	W	PO	मंगल Tue	BS	PR
265	ढिगवास	626.07	3,835(781)	P (1)	—(—5)	W	PO	बुध Wed —(—5)	BS	PR
266	सराय देवकुँवर	24.69	127 (29)	—(—5)	—(5—10)	W	—(—5)	—(—5)	—(—5)	PR
267	ढिगौसी	383.25	1,666(303)	P (1)	—(5—10)	W	—(—5)	—(—5)	—(—5)	PR
268	कालकापुर	23.88	41 (8)	—(—5)	—(5—10)	W	—(—5)	—(—5)	—(—5)	PR
269	पूरे घनश्याम	57.06	28 (5)	—(—5)	—(—5)	W	—(—5)	—(—5)	—(—5)	PR
270	पूरे बीरबल	116.15	811(178)	P (1)	—(—5)	W	—(—5)	—(—5)	—(—5)	PR
271	पूरे रूप	71.23	38 (6)	—(—5)	—(—5)	W	—(—5)	—(—5)	—(—5)	PR
272	पूरे रूहनीराम	27.52		गैर आबाद					Uninhabited	KR
273	रंजीतगढ़	90.25	175 (39)	—(—5)	—(—5)	W	—(—5)	—(—5)	—(—5)	PR
274	हुलासगढ़ कलां	121.41	637(143)	P (1)	—(—5)	W	—(—5)	—(—5)	—(—5)	PR
275	शिवगढ़ मितई	70.01	205 (50)	—(—5)	—(—5)	W	—(—5)	—(—5)	—(—5)	PR

12	13	14	15	16	17	18	19	20	2	1
प्रतापगढ़ Pratapgarh(36)	...	गेहूँ,चावल Wheat,Rice	...	GC(22.26)	12.13	6.48	4.86	...	Kandhia Dullapur	256
प्रतापगढ़ Pratapgarh(33)	...	गेहूँ,चावल Wheat,Rice	...	GC(44.52)	33.99	23.07	23.07	...	Tenda	257
प्रतापगढ़ Pratapgarh(36)	...	गेहूँ,चावल Wheat,Rice	...	GC(10.12)	19.83	2.02	11.33	...	Pure Ban	258
प्रतापगढ़ Pratapgarh(38)	...	गेहूँ,चावल Wheat,Rice	...	GC(17.81)	16.59	3.24	19.83	...	Pure Gajai	259
प्रतापगढ़ Pratapgarh(37)	...	गेहूँ,चावल Wheat,Rice	...	W(6.48)TW(1.21)	4.05	3.24	14.56	...	Pure Gangaram	260
प्रतापगढ़ Pratapgarh(36)	...	गेहूँ,चावल Wheat,Rice	...	GC(1.62)WE(15.78)	14.57	11.33	13.36	...	Pure Hiranand	261
प्रतापगढ़ Pratapgarh(36)	...	गेहूँ,चावल Wheat,Rice	...	TW(20.24)	17.00	29.13	28.33	...	Kambhit	262
प्रतापगढ़ Pratapgarh(35)	...	गेहूँ,चावल Wheat,Rice	...	TW(51.80)	68.80	40.47	63.13	...	Pue Fattesingh	263
प्रतापगढ़ Pratapgarh(35)	...	गेहूँ,चावल Wheat,Rice	...	GC(91.46)	62.33	16.19	58.68	...	Kalyanpur	264
प्रतापगढ़ Pratapgarh(35)	...	गेहूँ,चावल Wheat,Rice	...	GC(173.21)TW(56.66) W(4 04)	159.86	69.61	162.69	...	Dhingwas	265
प्रतापगढ़ Pratapgarh(33)	...	गेहूँ,चावल Wheat,Rice	...	W(8.09)TK(12.14)	...	2.03	2.43	...	Sarai Deokunwar	266
प्रतापगढ़ Pratapgarh(33)	...	गेहूँ,चावल Wheat,Rice	...	GC(121.41)	80.94	80.94	99.96	...	Dhingwasi	267
प्रतापगढ़ Pratapgarh(33)	...	गेहूँ,चावल Wheat,Rice	...	GC(10.93)	0.81	5.67	6.47	...	Kalikapur	268
प्रतापगढ़ Pratapgarh(33)	...	गेहूँ,चावल Wheat,Rice	...	GC(14.16)	16.19	12.14	14.57	...	Pure Ghanshyam	269
प्रतापगढ़ Pratapgarh(33)	...	गेहूँ,चावल Wheat,Rice	...	GC(53.42)	30.35	12.14	20.24	...	Pure Birbal	270
प्रतापगढ़ Pratapgarh(35)	...	गेहूँ,चावल Wheat,Rice	...	GC(40.47)	4.86	12.14	13.76	...	Pure Roop	271
प्रतापगढ़ Pratapgarh(35)	...	...	...	W(10.12)	8.09	4.05	5.26	...	Pure Rohaniram	272
प्रतापगढ़ Pratapgarh(35)	...	गेहूँ,चावल Wheat,Rice	...	W(16.19)TW(12.15)	9.71	24.28	27.92	...	Ranjeetgarh	273
प्रतापगढ़ Pratapgarh(35)	...	गेहूँ,चावल Wheat,Rice	...	W(39.66)	48.56	16.19	17.00	...	Hulasgarh Kalan	274
प्रतापगढ़ Pratapgarh(35)	...	गेहूँ,चावल Wheat,Rice	...	W(49.37)	3.24	8.09	9.31	...	Sheogarh Mitai	275

ग्राम निदेशिका

1—कुण्डा तहसील

जन सुविधाएं एवं भूमि उपयोग

1	2	3	4	5	6	7	8	7	10	11
276	रामगढ़	113.72	455(144)	—(—5)	—(—5)	W	—(—5)	—(—5)	—(—5)	PR
277	पूरे निर्मल गिरधर	160.67	201 (37)	—(—5)	—(—5)	W	—(—5)	—(—5)	—(—5)	PR
278	बुढ़ियापुर	244.44	713(173)	—(—5)	—(—5)	W	—(—5)	—(—5)	—(—5)	PR
279	भेवौरा	159.86	688(130)	—(—5)	—(—5)	W	—(—5)	—(—5)	—(—5)	KR
280	तुरकिनिया	53.42	166 (38)	—(—5)	—(—5	W	—(—5)	—(—5)	—(—5)	KR
281	पूरे हिरकिशुन	125.46	526(108)	—(—5)	—(—5)	W	—(—5)	—(—5)	—(—5)	PR
282	शीतल मऊ	331.04	2,068(416)	P (1)	FPC (1)	W	PTO	सोम Mon शुक्र Fri	BS	KR
283	पूरे टीकाराम	50.59	469 (94)	—(—5)	—(—5)	W	—(—5)	—(—5)	—(—5)	KR
284	खाना पट्टी	107.25	1,032(217)	P (1)	—(—5)	W	—(—5)	—(—5)	BS	KR
285	पूरे तिलकराम	121.41	877(156)	—(—5)	—(—5)	W	—(—5)	—(—5)	—(—5)	KR
286	अझारा	342.78	1,652(301)	P (1)	—(—5)	W	PO	—(—5)	BS	PR
287	जैनपुर	81.75	183 (59)	P (1)	—(—5)	W	—(—5)	—(—5)	—(—5)	PR
288	लालूपुर	179.28	562(105)	—(—5)	—(—5)	W	—(—5)	—(—5)	—(—5)	PR
289	रामगढ़रैला	264.27	661(130)	P (1)	—(—5)	W	—(—5)	—(—5)	—(—5)	KR
290	पूरे मठहा	97.13	336 (76)	P (1)	—(—5)	W	—(—5)	—(—5)	BS	PR
291	खेमसरी	80.54	548(111)	—(—5)	—(—5)	W	—(—5)	—(—5)	—(—5)	KR
292	भवराम भोझी	61.11	487(100)	—(—5)	—(—5)	W	—(—5)	—(—5)	—(—5)	KR
293	धंधुआ गाजन	240.39	972(182)	P (1)	—(—5)	W	PO	—(—5)	SB	PR
294	पूरे पोल्हा	40.87	71 (7)	—(—5)	—(—5)	W	—(—5)	—(—5)	—(—5)	KR
295	पूरे दीनानाथ	53.02	263 (55)	—(—5)	—(—5)	W	—(—5)	—(—5)	—(—5)	KR

12	13	14	15	16	17	18	19	20	2	1
प्रतापगढ़ Pratapgarh(35)	...	गेहूँ,चावल Wheat,Rice	...	W(45.33)O(3.24)	17.00	20.24	27.91	...	Ramgarh	276
प्रतापगढ़ Pratapgarh(36)	...	गेहूँ,चावल Wheat,Rice	...	TW(8.90)W(16.19)	68.80	28.33	38.45	...	Pure Nirmal Girdhar	277
प्रतापगढ़ Pratapgarh(32)	...	गेहूँ,चावल Wheat,Rice	...	TW(86.20)	95.51	10.12	52.61	...	Budhiyapur	278
प्रतापगढ़ Pratapgarh(32)	...	गेहूँ,चावल Wheat,Rice	...	TW(42.09)	42.09	32.38	43.23	...	Bhevaura	279
प्रतापगढ़ Pratapgarh(36)	...	गेहूँ,चावल Wheat,Rice	...	GC(33.59)	6.07	4.86	8.90	...	Turkinia	280
प्रतापगढ़ Pratapgarh(36)	...	गेहूँ,चावल Wheat,Rice	...	GC(60.71)	25.90	4.45	34.40	...	Pure Hirkishun	281
प्रतापगढ़ Pratapgarh(32)	...	गेहूँ,चावल Wheat,Rice	...	GC(104.81)	71.23	107.65	47.35	...	Shital Mau	282
प्रतापगढ़ Pratapgarh(32)	...	गेहूँ,चावल Wheat,Rice	...	GC(23.88)	16.19	4.85	5.67	...	Pure Tikaram	283
प्रतापगढ़ Pratapgarh(33)	...	गेहूँ,चावल Wheat,Rice	...	GC(40.47)	28.33	25.90	12.15	...	Khana Patti	284
प्रतापगढ़ Pratapgarh(30)	...	गेहूँ,चावल Wheat,Rice	...	GC(45.73)	36.02	22.66	17.00	...	Pure Tilakram	285
प्रतापगढ़ Pratapgarh(32)	...	गेहूँ,चावल Wheat,Rice	...	GC(162.69)	11.33	108.46	60.30	...	Ajhara	286
प्रतापगढ़ Pratapgarh(32)	...	गेहूँ,चावल Wheat,Rice	...	TW(10.93)	11.74	24.68	34.40	...	Jainpur	287
प्रतापगढ़ Pratapgarh(32)	...	गेहूँ,चावल Wheat,Rice	...	GC(99.96)	16.59	16.59	46.14	...	Lalupur	288
प्रतापगढ़ Pratapgarh(44)	...	गेहूँ,चावल Wheat,Rice	...	GC(8.90)W(0.81) TW(46.55)	64.75	42.49	100.77	...	Ramgarh Raila	289
प्रतापगढ़ Pratapgarh(32)	...	गेहूँ,चावल Wheat,Rice	...	R(52.28)	16.19	13.36	15.38	...	Pure Mathaha	290
प्रतापगढ़ Pratapgarh(32)	...	गेहूँ,चावल Wheat,Rice	...	GC(40.08)	24.28	8.09	8.09	...	Khemsari	291
प्रतापगढ़ Pratapgarh(29)	...	गेहूँ,चावल Wheat,Rice	...	GC(31.97)	12.14	8.09	8.91	...	Bhauram Bhoji	292
प्रतापगढ़ Pratapgarh(28)	...	गेहूँ,चावल Wheat,Rice	...	GC(54.23)	130.31	19.83	36.02	...	Dhadhua Gajan	293
प्रतापगढ़ Pratapgarh(30)	EAG	गेहूँ,चावल Wheat,Rice	...	TWE(8.90)	24.28	3.24	4.45	...	Pure Pulha	294
प्रतापगढ़ Pratapgarh(31)	EAG	गेहूँ,चावल Wheat,Rice	...	TWE(17.40)	20.24	11.74	3.61	...	Pure Dinanath	295

ग्राम निर्देशिका

1—कुण्डा तहसील

जन सुविधाएँ एवं भूमि उपयोग

1	2	3	4	5	6	7	8	9	10	11
296	उमरपुर	72.04	345 (66)	P (1)	—(—5)	W	—(—5)	—(—5)	—(—5)	KR
297	संगीपुर	120.20	758(159)	P (1)	—(—5)	W	—(—5)	—(—5)	—(—5)	KR
298	चन्दापुर	104.82	309 (58)	—(—5)	—(—5)	W	—(—5)	—(—5)	—(—5)	PR
299	सलेम भदारी	289.77	1,118(229)	P(1),M(1)	—(—5)	W	—(—5)	—(—5)	BS	PR
300	पूरे बंशी	46.14	951(191)	—(—5)	—(10+)	W	—(10+)	—(—5)	—(—5)	PR
301	परसपुर	176.85	696(113)	P (1)	—(—5)	W	—(—5)	—(—5)	BS	PR
302	भदारी कलां	422.91	2,043(419)	P (1)	—(—5)	W	—(—5)	—(—5)	—(—5)	KR
303	इटैला	94.30	698(142)	P (1)	—(—5)	W	—(—5)	—(—5)	BS	PR
304	पूरे नोती	111.70	612(109)	P (1)	—(—5)	W	PO	—(—5)	BS	PR
305	बैजलपुर	49.78	320 (55)	—(—5)	—(—5)	W	—(—5)	—(—5)	—(—5)	PR
306	बनकटी	39.66	284 (63)	—(—5)	—(—5)	W	—(—5)	—(—5)	BS	KR
307	मादीपुर	61.51	309(54)	—(—5)	—(—5)	W	—(—5)	—(—5)	—(—5)	KR
308	धर्मराज	34.80	180 (40)	—(—5)	—(—5)	W	—(—5)	—(—5)	—(—5)	PR
309	पूरे नन्दन	45.33	170 (34)	—(—5)	—(—5)	W	—(—5)	—(—5)	—(—5)	PR
310	काजीपुर	38.85	154 (27)	P (1)	—(—5)	W	—(—5)	—(—5)	BS	PR
311	समापुर	110.89	903(185)	P (1)	—(—5)	W	—(—5)	—(—5)	BS	PR
312	खनवारी	204.37	865(156)	—(—5)	—(—5)	W	—(—5)	—(—5)	—(—5)	PR
313	पूरे चमेला	49.37	262 (51)	—(—5)	—(—5)	W	—(—5)	—(—5)	—(—5)	PR
314	कोण्डर खास	46.14	104 (19)	—(—5)	—(—5)	W	—(—5)	—(—5)	—(—5)	PR
315	सराय भवानीसिंह	35.21	214 (42)	—(—5)	—(—5)	W	—(—5)	—(—5)	—(—5)	PR

12	13	14	15	16	17	18	19	20	2	1
प्रतापगढ़ Pratapgarh(30)	EAG	गेहूँ,चावल Wheat,Rice	...	TWE(35.21)	15.38	11.33	10.12	...	Umarpur	296
प्रतापगढ़ Pratapgarh(29)	...	गेहूँ,चावल Wheat,Rice	...	GC(63.94)	17.00	24.69	14.57	...	Sangipur	297
प्रतापगढ़ Pratapgarh(36)	...	गेहूँ,चावल Wheat,Rice	...	GC(38.45)	32.38	21.44	12.55	...	Chandapur	298
प्रतापगढ़ Pratapgarh(40)	EAG	गेहूँ,चावल Wheat,Rice	...	TWE(47.75)	46.95	106.84	88.23	...	Salem Bhadari	299
प्रतापगढ़ Pratapgarh(48)	EAG	गेहूँ,चावल Wheat,Rice	...	TWE(26.31)	4.45	2.43	12.95	...	Pure Banshi	300
प्रतापगढ़ Pratapgarh(37)	...	गेहूँ,चावल Wheat,Rice	...	GC(67.99)	75.68	25.09	8.09	...	Parspur	301
प्रतापगढ़ Pratapgarh(36)	...	गेहूँ,चावल Wheat,Rice	...	GC(196.28)	117.36	62.73	46.54	...	Bhadari Kalan	302
प्रतापगढ़ Pratapgarh(33)	...	गेहूँ,चावल Wheat,Rice	...	TW(67.99)	16.19	5.26	4.86	...	Itaila	303
प्रतापगढ़ Pratapgarh(36)	...	गेहूँ,चावल Wheat,Rice	...	GC(66.38)	14.16	16.19	14.97	...	Pure Noti	304
प्रतापगढ़ Pratapgarh(36)	...	गेहूँ,चावल Wheat,Rice	...	GC(17.81)	12.14	15.38	4.45	...	Baijalpur	305
प्रतापगढ़ Pratapgarh(36)	...	गेहूँ,चावल Wheat Rice	...	GC(17.00)	6.88	10.92	4.86	...	Bankati	306
प्रतापगढ़ Pratapgarh(40)	...	गेहूँ,चावल Wheat,Rice	...	GC(36.42)	21.45	1.62	2.02	...	Madipur	307
प्रतापगढ़ Pratapgarh(36)	...	गेहूँ,चावल Wheat,Rice	...	GC(18.21)	13.36	2.02	1.21	...	Dharmraj	308
प्रतापगढ़ Pratapgarh(42)	...	गेहूँ,चावल Wheat,Rice	...	TW(13.36)	4.85	23.07	4.05	...	Pure Nandan	309
प्रतापगढ़ Pratapgarh(39)	...	गेहूँ,चावल Wheat,Rice	...	GC(24.28)	4.45	4.45	5.67	...	Kazipur	310
प्रतापगढ़ Pratapgarh(38)	...	गेहूँ,चावल Wheat,Rice	...	TW(46.54)	25.90	14.57	23.88	...	Samapur	311
प्रतापगढ़ Pratapgarh(55)	...	गेहूँ,चावल Wheat,Rice	...	GC(82.96)TW(82.96)	24.28	8.09	6.08	...	Khanwari	312
प्रतापगढ़ Pratapgarh(52)	...	गेहूँ,चावल Wheat,Rice	...	GC(32.38)	6.88	6.06	4.05	...	Pure Chamela	313
प्रतापगढ़ Pratapgarh(35)	...	गेहूँ,चावल Wheat,Rice	...	GC(24.28)TW(5.67)	6.07	6.07	4.05	...	Kondar Khas	314
प्रतापगढ़ Pratapgarh(53)	...	गेहूँ,चावल Wheat,Rice	...	GC(9.71)TW(8.09)	10.12	4.05	3.24	...	Sarai Bhawani-singh	315

1	2	3	4	5	6	7	8	9	10	11
316	बरोल	133.55	309 (54)	P (1)	—(—5)	W	—(—5)	—(—5)	—(—5)	PR
317	अस्थवां	199.11	914(205)	—(—5)	—(—5)	W	—(—5)	—(—5)	—(—5)	PR
318	अर्जुन अतेरू	246.46	1,226(183)	—(—5)	—(—5)	W	—(5—10)	—(—5)	—(—5)	PR
319	गुलामीपुर	91.06	132 (26)	P(1) M(1)	RP (1)	W	PO	—(—5)	BS	PR
320	रोकइयापुर	85.39	309 (46)	P(1),M(1)	RP (1)	W	PO	—(5—10)	BS	PR
321	मीरापुर	253.34	462 (89)	—(—5)	—(—5)	T,W	—(5—10)	—(—5)	—(5—10)	KR
322	काजीपुर कुसेमर	253.75	1,621(349)	P(1),H(1)	—(—5)	W	—(—5)	—(—5)	—(—5)	KR
323	मुर्तजापुर	67.18	316 (63)	—(—5)	—(—5)	W	—(5—10)	मंगल Tue शनि Sat	—(—5)	PR
324	रमईपुर	40.87	411 (82)	—(—5)	—(—5)	W	—(5—10)	—(—5)	—(—5)	PR
325	नगैय्या मऊ	125.05	457 (82)	—(—5)	—(—5)	W	—(—5)	—(—5)	—(—5)	KR
326	भिटारी	59.10	54 (12)	P (1)	—(—5)	W	—(—5)	—(—5)	—(—5)	KR
327	शिवपुर	123.84	273 (45)	—(—5)	—(—5)	W	—(—5)	—(—5)	—(—5)	KR
328	साहेब अतेरू	88.22	561(106)	—(—5)	—(—5)	W	—(—5)	—(—5)	—(—5)	KR
329	लालू पट्टी	147.31	927(100)	P (1)	—(—5)	T,W	—(—5)	—(—5)	—(—5)	PR
330	पूरे बासदेव	60.71	224 (44)	—(—5)	—(—5)	T,W	—(—5)	—(—5)	—(—5)	KR
331	सराय नैनकुंवर	45.73	110 (23)	P (1)	—(—5)	T,W	—(—5)	—(—5)	—(—5)	KR
332	कोण्डर खुर्द	113.72	434 (80)	—(—5)	—(—5)	T,W	—(—5)	—(—5)	—(—5)	KR
333	सराय सुभद्रा	78.51	357 (68)	—(—5)	—(—5)	T,W	—(—5)	—(—5)	—(—5)	KR
334	रघुबर	115.34	677(102)	P (1)	—(—5)	T,W	—(—5)	—(—5)	—(—5)	KR
335	धनगढ़	220.97	1,329(106)	P(1),M(1)	—(—5)	T,W	PO	मंगल Tue शनि Sat	—(—5)	KR

VILLAGE DIRECTORY

AMENITIES AND LAND USE

KUNDA TAHSIL—1

12	13	14	15	16	17	18	19	20	2	1
प्रतापगढ़ Pratapgarh(54)	...	गेहूँ,चावल Wheat,Rice	...	GC(74.87)	32.38	14.16	12.14	...	Bakol	316
प्रतापगढ़ Pratapgarh(50)	...	गेहूँ,चावल Wheat,Rice	...	GC(121.81)W(30.76)	32.38	8.09	6.07	...	Asthawan	317
प्रतापगढ़ Pratapgarh(57)	...	गेहूँ,चावल Wheat,Rice	...	GC(121.81)TW(78.11)	32.38	8.09	6.07	...	Arjun Atrru	318
प्रतापगढ़ Pratapgarh(58)	...	गेहूँ,चावल Wheat,Rice	...	GC(52.61)W(4.05)	12.14	15.38	6.88	...	Gulamipur	319
प्रतापगढ़ Pratapgarh(60)	EAG	गेहूँ,चावल Wheat,Rice	...	GC(32.38)TWE(12.14)	18.21	10.11	12.55	...	Rokaiyapur	320
प्रतापगढ़ Pratapgarh(60)	...	गेहूँ,चावल Wheat,Rice	...	GC(82.96)TW(26.31) TWE(32.38)	58.68	18.61	34.40	...	Mirapur	321
कुण्डा Kunda (7)	EAG	गेहूँ,चावल Wheat,Rice	...	GC(84.99)	80.94	50.59	37.23	...	Kazipur Kushemer	322
प्रतापगढ़ Pratapgarh(59)	...	गेहूँ,चावल Wheat,Rice	...	GC(48.56)	12.14	3.24	3.24	...	Murtzapur	323
प्रतापगढ़ Pratapgarh(59)	...	गेहूँ,चावल Wheat,Rice	...	GC(27.51)	6.07	3.24	4.05	...	Ramaipur	324
कुण्डा Kunda (8)	...	गेहूँ,चावल Wheat,Rice	...	GC(46.14)	29.54	38.04	11.33	...	Nagaiya Mau	325
कुण्डा Kunda (8)	...	गेहूँ,चावल Wheat,Rice	...	TW(12.55)	23.47	16.19	7.69	...	Bhitari	326
कुण्डा Kunda (8)	...	गेहूँ,चावल Wheat,Rice	...	TW(20.24)	61.11	38.04	4.45	...	Sheopur	327
प्रतापगढ़ Pratapgarh(53)	...	गेहूँ,चावल Wheat,Rice	...	GC(21.85)R(40.47)	4.05	11.74	10.11	...	Sahib Atru	328
प्रतापगढ़ Pratapgarh(53)	...	गेहूँ,चावल Wheat,Rice	...	GC(101.18)	22.25	18.62	5.26	...	Lalu Patti	329
प्रतापगढ़ Pratapgarh(52)	EAG	गेहूँ,चावल Wheat,Rice	...	TW(17.40)TWE(11.33) TK(7.28)GC(7.28)	4.06	6.88	6.48	...	Pure Dasdeo	330
प्रतापगढ़ Pratapgarh(52)	EAG	गेहूँ,चावल Wheat,Rice	...	TWE(7.28)TW(6.07) TK(6.07)GC(4.86)	6.48	4.86	10.11	...	Sarrai Nain Kunwar	331
प्रतापगढ़ Pratapgarh(52)	...	गेहूँ,चावल Wheat,Rice	...	TK(64.35)	21.04	16.19	12.14	...	Kondar Khurd	332
प्रतापगढ़ Pratapgarh(52)	EAG	गेहूँ,चावल Wheat,Rice	...	TWE(51.81)	10.52	8.90	7.28	...	Sarai Subhadra	333
प्रतापगढ़ Pratapgarh(53)	EAG	गेहूँ,चावल Wheat,Rice	...	TWE(6.07)GC(74.46)	12.14	9.72	12.95	...	Raghubar	334
प्रतापगढ़ Pratapgarh(52)	EAG	गेहूँ,चावल Wheat,Rice	...	GC(14.97)TWE(15.38) TK(10.12)TW(10.12)	101.58	42.49	26.31	...	Dhangarh	335

1	2	3	4	5	6	7	8	9	10	11
336	मुरैनी	159.86	771(100)	—(—5)	—(—5)	W	—(—5)	—(—5)	—(—5)	KR
337	पींग	156.21	899 (79)	—(—5)	—(—5)	W	—(—5)	—(—5)	—(—5)	PR
338	सराय भवानीबक्स	44.11	160 (33)	—(—5)	—(—5)	T,W	—(—5)	—(—5)	—(—5)	KR
339	फतेह शाहपुर	59.49	288 (53)	—(—5)	—(—5)	T,W	—(—5)	—(—5)	—(10+)	KR
340	पूरे चिरंजीत	64.75	162 (33)	—(—5)	—(—5)	T,W	—(—5)	—(—5)	BS	KR
341	भरथगढ़	111.70	592(100)	P (1)	—(—5)	T,W	—(—5)	—(—5)	—(10+)	KR
342	लोकापुर	51.80	200 (46)	P (1)	H (1)	T,W	—(—5)	—(—5)	—(—5)	KR
343	आमीपुर	146.91	1,076(108)	P (1)	—(—5)	W	—(—5)	—(—5)	—(—5)	KR
344	रामगढ़	116.96	136 (26)	—(—5)	—(—5)	W	—(—5)	—(—5)	—(—5)	KR
345	नरई	477.95	1,563(323)	P (1)	O (1)	W	—(—5)	सोम Mon शुक्र Fri	BS	KR
346	काशीपुर	153.38	443 (80)	—(—5)	—(—5)	W	—(—5)	—(—5)	—(—5)	KR
347	दखवापुर	187.38	536(100)	—(—5)	—(5—10)	W	—(5—10)	—(—5)	BS	KR
348	सालेहपुर	95.10	190 (35)	—(—5)	O (1)	W	—(—5)	—(—5)	—(—5)	KR
349	सराय निर्भव	174.43	829(158)	—(—5)	O (1)	W	—(—5)	—(—5)	—(—5)	KR
350	अशोगी	170.38	1,013(208)	—(—5)	—(—5)	W	—(—5)	—(—5)	—(—5)	KR
351	बिजैया मऊ	388.92	2,144(426)	P (1)	—(—5)	W	—(—5)	—(—5)	—(—5)	KR
352	नेवादा कलां	105.63	728(132)	P (1)	—(—5)	W	—(—5)	—(—5)	—(—5)	KR
353	प्रतापपुर चेयरगढ़	470.67	874(163)	P (1)	—(—5)	W	—(—5)	—(—5)	BS	KR
354	चकेढ़ी	95.91	583(107)	P (1)	—(—5)	T,W	—(—5)	—(—5)	—(—5)	KR
355	पुरैली मखदूमपुर	217.73	1,417(289)	P(1),M(1)	—(—5)	W	—(—5)	—(—5)	—(—5)	KR

12	13	14	15	16	17	18	19	20	2	1
प्रतापगढ़ Pratapgarh(54)	...	गेहूँ,चावल Wheat,Rice	...	TW(87.01)	31.16	32.38	9.31	...	Muraini	336
प्रतापगढ़ Pratapgarh(54)	...	गेहूँ,चावल Wheat,Rice	...	TK(66.37)	21.04	44.11	24.69	...	Peeng	337
प्रतापगढ़ Pratapgarh(54)	...	गेहूँ,चावल Wheat,Rice	...	TW(8.09)TK(14.16) GC(14.57)	4.87	1.21	1.21	...	Sarai Bhawani Bux	338
प्रतापगढ़ Pratapgarh(54)	...	गेहूँ,चावल Wheat,Rice	...	TW(9.71)GC(16.59)	20.24	8.09	4.86	...	Fateh Shahpur	339
प्रतापगढ़ Pratapgarh(53)	...	गेहूँ,चावल Wheat,Rice	...	GC(47.75)TW(1.21)	5.27	4.45	6.07	...	Pure Chiranjeet	340
प्रतापगढ़ Pratapgarh(53)	...	गेहूँ,चावल Wheat,Rice	...	TW(8.09)GC(47.75)	22.27	14.16	19.43	...	Bharathgarh	341
प्रतापगढ़ Pratapgarh(54)	...	गेहूँ,चावल Wheat,Rice	...	TW(4.05)TK(8.09) GC(25.09)	0.40	8.91	5.26	...	Lokapur	342
प्रतापगढ़ Pratapgarh(52)	...	गेहूँ,चावल Wheat,Rice	...	TW(72.85)	44.12	21.85	8.09	...	Amipur	343
प्रतापगढ़ Pratapgarh(49)	...	गेहूँ,चावल Wheat,Rice	...	GC(34.40)	41.68	15.38	25.50	...	Ramgarh	344
प्रतापगढ़ Pratapgarh(49)	...	गेहूँ,चावल Wheat,Rice	...	GC(164.31)	180.69	20.24	113.31	...	Narai	345
प्रतापगढ़ Pratapgarh(48)	...	गेहूँ,चावल Wheat,Rice	...	GC(66.78)	18.62	9.30	98.68	...	Kashipur	346
प्रतापगढ़ Pratapgarh(40)	...	गेहूँ,चावल Wheat,Rice	...	GC(57.87)	23.47	70.02	36.02	...	Dakhwapur	347
प्रतापगढ़ Pratapgarh(48)	...	गेहूँ,चावल Wheat,Rice	...	GC(30.76)	27.51	12.14	24.69	...	Salehpur	348
प्रतापगढ़ Pratapgarh(49)	...	गेहूँ,चावल Wheat,Rice	...	GC(89.44)	3.64	6.88	74.47	...	Sarai Nirbhow	349
प्रतापगढ़ Pratapgarh(41)	...	गेहूँ,चावल Wheat,Rice	...	GC(29.95)	76.89	4.86	58 68	...	Ashogi	350
प्रतापगढ़ Pratapgarh(50)	EAG	गेहूँ,चावल Wheat,Rice	...	TWE(199.92)	87.02	57.06	44.92	...	Bijaiya Mau	351
प्रतापगढ़ Pratapgarh(40)	...	गेहूँ,चावल Wheat,Rice	...	GC(63.13)	30.76	5.26	6.48	...	Newada Kalan	352
प्रतापगढ़ Pratapgarh(51)	...	गेहूँ,चावल Wheat,Rice	...	GC(74.06)TW(12.14)	218.94	104.82	60.71	...	Pratappur Chairgarh	353
प्रतापगढ़ Pratapgarh(53)	...	गेहूँ,चावल Wheat,Rice	...	TW(24.28)GC(24.28) TK(14.16)	11.35	14.16	7.28	...	Chakerhi	354
प्रतापगढ़ Pratapgarh (8)	...	गेहूँ,चावल Wheat,Rice	...	GC(76.89)R(20.24) TW(8.09)	38.04	20.24	54.23	...	Puraili Makhdumpur	355

1	2	3	4	5	6	7	8	9	10	11
356	किन्धौली	307.98	1,641(348)	P (1)	—(—5)	W	—(—5)	—(—5)	—(—5)	KR
357	नेवादा खुर्द	90.25	516(130)	H (1)	MCW(1)	W	PO, Phone	—(—5)	—(—5)	KR
358	साण्डा हरखपुर	97.94	383 (73)	P (1)	—(—5)	W	—(—5)	—(—5)	—(—5)	KR
359	गुंजवर	386.08	2,282(364)	P (1)	—(—5)	T,W	PO	मंगल Tue शुक्र Fri	—(—5)	KR
360	कोटिला बाड़ी	66.78	85 (19)	—(—5)	—(—5)	W	—(—5)	—(—5)	—(—5)	KR
361	पूरे निर्मल खुर्द	27.92	346 (77)	—(—5)	MCW(1)	W	PO	रवि Sun गुरु Thu	—(—5)	KR
362	चौरंग	376.37	1,186(222)	P (1)	—(—5)	W	—(—5)	—(—5)	BS	KR
363	भवानीगंज कोटा	304.74	1,390(290)	P(1),H(1)	—(—5)	W	PO	बुध Wed शनि Sat	—(5—10)	KR
364	पनाहनगर	80.54	788(158)	P (1)	O (1)	W	—(—5)	—(—5)	—(—5)	KR
365	गोपालपुर	183.73	585(122)	—(—5)	—(—5)	W	—(—5)	—(—5)	—(5—10)	KR
366	पूरे रामा	20.64	230 (47)	—(—5)	—(5—10)	W	—(—5)	बुध Wed शनि Sat	—(10+)	KR
367	टिकैतनपुर	63.94	296 (48)	—(—5)	—(5—10)	W	—(—5)	—(—5)	—(5—10)	KR
368	पूरे झांऊ	91.46	601(114)	—(—5)	—(5—10)	W	—(—5)	—(—5)	—(10+)	KR
369	पूरे हरकेश	71.23	462 (72)	—(—5)	—(5—10)	W	—(—5)	—(—5)	—(10+)	KR
370	भैरोपुर	196.68	426 (85)	—(—5)	—(—5)	W	—(—5)	—(—5)	BS	KR
371	शिवगढ़ तुरी	84.99	198 (41)	—(—5)	—(5—10)	W	—(—5)	—(5—10)	BS,RS	KR
372	कन्धैयापुर	32.38	83 (13)	—(—5)	—(5—10)	W	—(—5)	—(—5)	—(10+)	KR
373	काजीपुर	133.96			गैर आबाद				Uninhabited	KR
374	मछेहा हरदो पट्टी	87.82	366 (75)	P (1)	—(5—10)	W	—(—5)	—(—5)	—(10+)	KR
375	बघवा ईंट	536.63	928(179)	P (1)	—(—5)	W	—(—5)	—(—5)	—(—5)	KR

12	13	14	15	16	17	18	19	20	2	1
प्रतापगढ़ Pratapgarh(51)	...	गेहूँ,चावल Wheat,Rice	...	GC(32.38)W(4.05) TK(40.47)TW(78.51)	62.32	36.42	53.83	...	Kindhauli	356
प्रतापगढ़ Prarapgarh(50)	...	गेहूँ,चावल Wheat,Rice	...	GC(46.54)	13.36	2.02	28.33	...	Newada Khurd	357
प्रतापगढ़ Pratapgarh(52)	...	गेहूँ,चावल Wheat,Rice	...	GC(60.71)	3.24	5.26	28.73	...	Sanda Harakh-pur	358
प्रतापगढ़ Pratapgarh(52)	...	गेहूँ,चावल Wheat,Rice	...	GC(40.47)TW(1.62) TK(11.21)	157.03	21.85	163.90	...	Gunjawar	359
प्रतापगढ़ Pratapgarh(54)	...	गेहूँ,चावल Wheat,Rice	...	GC(35.61)	0.41	5.26	25.30	...	Kotilabadi	360
प्रतापगढ़ Pratapgarh(52)	...	गेहूँ,चावल Wheat,Rice	...	GC(12.55)	3.24	2.01	10.12	...	Pure Nirmal Khurd	361
प्रतापगढ़ Pratapgarh(55)	...	गेहूँ,चावल Wheat,Rice	...	GC(121.41)TW(14.16)	52.61	50.59	137.60	...	Chaurang	362
प्रतापगढ़ Pratapgarh(54)	...	गेहूँ,चावल Wheat,Rice	...	GC(83.77)TW(35.61) W(2.03)TK(1.21)	69.61	35.21	77.30	...	Bhawaniganj Kota	363
प्रतापगढ़ Pratapgarh(52)	...	गेहूँ,चावल Wheat,Rice	...	GC(23.47)W(35.21)	3.64	5.67	12.55	...	Panahnagar	364
प्रतापगढ़ Pratapgarh(40)	...	गेहूँ,चावल Wheat,Rice	...	GC(28.33)	79.32	9.71	66.37	...	Gopalpur	365
प्रतापगढ़ Pratapgarh(38)	...	गेहूँ,चावल Wheat,Rice	...	TW(6.48)	3.24	6.48	4.44	...	Pure Rama	366
प्रतापगढ़ Pratapgarh(36)	...	गेहूँ,चावल Wheat,Rice	...	R(18.21)	12.14	23.88	9.71	...	Tikaitanpur	367
प्रतापगढ़ Pratapgarh(40)	...	गेहूँ,चावल Wheat,Rice	...	O(6.48)	49.78	13.36	21.84	...	Pure Jhau	368
प्रतापगढ़ Pratapgarh(35)	...	गेहूँ,चावल Wheat,Rice	...	R(8.09)	14.17	37.23	11.74	...	Pure Harkesh	369
प्रतापगढ़ Pratapgarh(34)	...	गेहूँ,चावल Wheat,Rice	...	GC(41.28)	43.30	25.90	86.20	...	Bhairopur	370
प्रतापगढ़ Pratapgarh(33)	...	गेहूँ,चावल Wheat,Rice	...	R(6.48)	53.83	10.93	13.75	...	Shergarh Toori	371
प्रतापगढ़ Pratapgarh(30)	...	गेहूँ,चावल Wheat,Rice	...	R(12.96)	7.28	4.45	7.69	...	Kandhiyapur	372
प्रतापगढ़ Pratapgarh(31)	...	...	...	TW(13.36)	98.34	3.24	19.02	...	Qazipur	373
प्रतापगढ़ Pratapgarh(30)	...	गेहूँ,चावल Wheat,Rice	...	GC(29.14)	10.93	20.24	27.51	...	Machheha Hardo Patti	374
प्रतापगढ़ Pratapgarh(39)	...	गेहूँ,चावल Wheat,Rice	...	GC(108.86)	131.12	244.04	52.61	...	Baghawali	375

ग्राम निर्देशिका

1—कुण्डा तहसील

जन सुविधाएँ एवं भूमि उपयोग

1	2	3	4	5	6	7	8	9	10	11
376	रेवतीराम	54.44	319 (64)	—(—5)	—(5—10)	T,W	—(—5)	—(—5)	—(—5)	KR
377	चेरई लालमन	55.44	343 (75)	P (1)	—(5—10)	T,W	—(—5)	—(—5)	—(—5)	KR
378	रामनगर	85.80	516 (99)	—(—5)	—(5—10)	W	—(—5)	—(—5)	—(—5)	KR
379	नरियावां	673.83	2,522(492)	P(1),M(1)	—(5—10)	W	—(—5)	—(—5)	—(—5)	KR
380	हरीपुर	89.44	425 (92)	—(—5)	—(—5)	W	—(—5)	—(—5)	BS	KR
381	सराय खानदेव	119.79	1,071(205)	P (1)	—(—5)	W,HP	—(—5)	—(—5)	—(—5)	KR
382	पाइन्दापुर	35.61	219 (47)	—(—5)	—(—5)	W	—(—5)	—(—5)	—(—5)	KR
383	अरुहारी	83.37	447 (86)	—(—5)	—(5—10)	W	—(—5)	—(5—10)	—(—5)	KR
384	सारीपुर	45.33	167 (33)	—(—5)	—(—5)	W	—(—5)	—(—5)	—(10+)	KR
385	माला धरछता	62.32	434 (90)	P (1)	—(—5)	W	—(—5)	—(—5)	—(10+)	KR
386	सराय सतभावा गरीबी	100.77	190 (44)	P (1)	—(—5)	W	—(—5)	—(—5)	—(—5)	KR
387	बदगवां	261.84	1,162(130)	P (1)	—(5—10)	W	PO	—(5—10)	—(5—10)	KR
388	पटना	249.70	1,130(120)	P (1)	O (1)	W	PO	सोम Mon	—(—5)	KR
389	भैसाना	310.00	1,336(160)	P (1)	—(—5)	W	—(—5)	—(—5)	—(—5)	KR
390	हुलासगढ़	44.52	238 (41)	—(—5)	—(5—10)	W,TW	—(5—10)	—(—5)	BS	PR
391	सराय सतभावा फत्ते	63.13	220 (45)	—(—5)	—(—5)	TK,W, TW	—(—5)	—(—5)	—(—5)	PR
392	राजापुर	547.56	3,320(440)	P (1)	—(—5)	TW,W, TW	PO	—(—5)	BS	PR
393	डीह बलई	401.87	1279 (200)	—(—5)	—(5—10)	W,TW	—(5—10)	—(—5)	—(—5)	PR
394	कुसहा	166.33	590(117)	—(—5)	—(—5)	W,TW	—(—5)	—(—5)	—(—5)	KR
395	ऐमापुर विन्धन	620.41	1,762(335)	P (1)	—(5—10)	W,TW	—(5—10)	—(—5)	—(—5)	PR

12	13	14	15	16	17	18	19	20	2	1
प्रतापगढ़ Pratapgarh(37)	...	गेहूँ,चावल Wheat,Rice	...	GC(33.99)	0.81	6.07	14.57	...	Rewtiram	376
प्रतापगढ़ Pratapgarh(36)	...	गेहूँ,चावल Wheat,Rice	...	GC(41.68)	3.64	5.26	4.86	...	Cherai Lalman	377
प्रतापगढ़ Pratapgarh(40)	...	गेहूँ,चावल Wheat,Rice	...	GC(57.87)	2.03	16.59	9.31	...	Ramnagar	378
प्रतापगढ़ Pratapgarh(30)	...	गेहूँ,चावल Wheat,Rice	...	GC(229.00)	192.23	180.97	71.63	...	Naraiyawn	379
प्रतापगढ़ Pratapgarh(31)	...	गेहूँ,चावल Wheat,Rice	...	GC(48.16)	17.81	6.07	17.40	...	Haripur	380
प्रतापगढ़ Pratapgarh(31)	...	गेहूँ,चावल Wheat,Rice	...	GC(55.04)	24.69	12.55	27.91	...	Sarai Khandeo	381
प्रतापगढ़ Pratapgarh(36)	...	गेहूँ,चावल Wheat,Rice	...	GC(22.26)	4.05	5.67	3.63	...	Paindapur	382
प्रतापगढ़ Pratapgarh(30)	...	गेहूँ,चावल Wheat,Rice	...	GC(38.85)	17.00	14.57	12.95	...	Aruhari	383
प्रतापगढ़ Pratapgarh(36)	...	गेहूँ,चावल Wheat,Rice	...	GC(21.45)	17.00	2.43	4.45	...	Sharipur	384
प्रतापगढ़ Pratapgarh(38)	...	गेहूँ,चावल Wheat,Rice	...	GC(29.54)	15.78	9.72	7.28	...	Mala Dharchhatta	385
प्रतापगढ़ Pratapgarh(39)	...	गेहूँ,चावल Wheat,Rice	...	GC(21.45)	11.74	23.47	44.11	...	Sarai Satbhawa Garibi	386
प्रतापगढ़ Pratapgarh(30)	...	गेहूँ,चावल Wheat,Rice	...	GC(97.13)	85.80	39.66	39.25	...	Badgawan	387
प्रतापगढ़ Pratapgarh(33)	...	गेहूँ,चावल Wheat,Rice	...	TW(27.11)W(64.35)	106.44	30.35	21.45	...	Patana	388
प्रतापगढ़ Pratapgarh(31)	...	गेहूँ,चावल Wheat,Rice	...	TW(113.72)	125.05	15.38	55.85	...	Bhaisana	389
प्रतापगढ़ Pratapgarh(35)	...	गेहूँ,चावल Wheat,Rice	...	TW(21.45)	6.07	12.14	4.86	...	Hulasgarh	390
प्रतापगढ़ Pratapgarh(46)	...	गेहूँ,चावल Wheat,Rice	...	GC(23.47)	29.14	6.88	3.64	...	Sarai Satbhawa Fatte	391
प्रतापगढ़ Pratapgarh(36)	...	गेहूँ,चावल Wheat,Rice	...	RC(193.04)	226.63	36.83	91.06	...	Rajapur	392
प्रतापगढ़ Pratapgarh(44)	EAG	गेहूँ,चावल Wheat,Rice	...	TWE(112.10)	82.15	156.63	50.99	...	Dih Balai	393
प्रतापगढ़ Pratapgarh(40)	...	गेहूँ,चावल Wheat,Rice	...	GC(51.40)	44.92	31.16	38.83	...	Kusaha	394
प्रतापगढ़ Pratapgarh(44)	...	गेहूँ,चावल Wheat,Rice	...	GC(159.05)	157.43	202.35	101.58	...	Aimapur Bindhan	395

ग्राम निदेशिका

1 कुण्डा तहसील

जन सुविधाएँ एवं भूमि उपयोग

1	2	3	4	5	6	7	8	9	10	11
396	राय असकरनपुर	323.36	1,823(380)	P (1)	—(5—10)	W	—(—5)	बुध Wed शनि Sat	—(5—10)	KR
397	अठैसा	158.64	515(103)	P(1),M(1)	O (1)	W	—(—5)	—(—5)	—(—5)	KR
398	प्रीतमपुर	169.57	920(178)	—(—5)	—(—5)	W	—(—5)	—(—5)	—(—5)	KR
399	चेटरा	90.25	404 (72)	—(—5)	—(—5)	W	—(—5)	—(—5)	—(—5)	KR
400	महेबा मलकिया	343.19	1,508(371)	P (1)	H (1)	W	PO	—(—5)	BS	PR
401	गोपालपुर	183.73	512 (97)	P (1)	—(—5)	W,TW	—(—5)	—(—5)	—(—5)	KR
402	झींगुर	570.63	3,656(568)	P (1)	—(—5)	T,W	PO	—(—5)	—(—5)	KR
403	उतरार	123.84	651(232)	P (1)	—(—5)	T,W	—(—5)	—(—5)	—(—5)	KR
404	चम्पतपुर	80.54	499 (43)	P (1)	—(—5)	W	—(—5)	—(—5)	BS	KR
405	लोदीपुर	74.87	197(141)	—(—5)	—(—5)	W	—(—5)	—(—5)	—(—5)	KR
406	गोगरहर	165.12	1,036(301)	P (1)	—(—5)	T,W	—(—5)	—(—5)	—(—5)	KR
407	बलीपुर	120.20	553(118)	—(—5)	—(10+)	T,W	—(—5)	—(—5)	—(—5)	KR
408	बहोरिकपुर	440.72	1,211(248)	P(1) M(2)	—(—5)	W	—(—5)	—(—5)	BS	PR
409	रायगढ़	1,159.06	4,389(890)	P (1)	—(5—10)	W	PO	रवि Sun शुक्र Thu	BS	KR
410	सुल्तानपुर	110.48		गैर आबाद					Uninhabited	KR
411	पूरे किशनी	206.80	852(181)	P (1)	—(10+)	W,TW	—(—5)	—(—5)	—(—5)	KR
412	जगापुर	121.81	549(102)	—(—5)	—(5—10)	W,TW	—(5—10)	—(—5)	BS	KR
413	फतुहाबाद	305.95	1,598(331)	P (1)	—(5—10)	W,TW	—(—5)	—(—5)	BS	PR
414	कनावाँ	420.48	1,763(287)	P (1)	—(5—10)	W	—(5—10)	—(—5)	—(5—10)	KR
415	शाह जमालपुर	44.11	439 (88)	—(—5)	—(—5)	W	—(5—10)	—(—5)	—(5—10)	KR

12	13	14	15	16	17	18	19	20	2	1
प्रतापगढ़ Pratapgarh(30)	...	गेहूँ,चावल Wheat,Rice	...	GC(74.46)	88.22	102.79	57.89	...	Rai Askaranpur	396
प्रतापगढ़ Pratapgarh(30)	...	गेहूँ,चावल Wheat,Rice	...	GC(31.57)W(17.40)	44.92	30.76	33.99	...	Athaisa	397
प्रतापगढ़ Pratapgarh(33)	...	गेहूँ,चावल Wheat,Rice	...	R(55.85)	75.27	6.07	32.38	...	Pritampur	398
प्रतापगढ़ Pratapgarh(32)	...	गेहूँ,चावल Wheat,Rice	...	TW(33.99)	23.07	4.05	29.14	...	Chetara	399
प्रतापगढ़ Pratapgarh(32)	...	गेहूँ,चावल Wheat,Rice	...	GC(44.52)	162.28	72.85	63.54	...	Mahewa Malkiya	400
प्रतापगढ़ Pratapgarh(44)	...	गेहूँ,चावल Wheat,Rice	...	GC(8.09)W(42.49)	32.38	48.56	52.21	...	Gopalpur	401
प्रतापगढ़ Pratapgarh(30)	...	गेहूँ,चावल Wheat,Rice	...	GC(80.94)W(60.71) TK(21.85)	101.18	190.61	115.34	...	Jhingur	402
प्रतापगढ़ Pratapgarh(52)	...	गेहूँ,चावल Wheat,Rice	...	GC(68.80)W(2.02)	5.26	4.86	42.90	...	Utarar	403
प्रतापगढ़ Pratapgarh(55)	...	गेहूँ,चावल Wheat,Rice	...	GC(22.66)	12.14	35.22	10.52	...	Champatpur	404
प्रतापगढ़ Pratapgarh(54)	...	गेहूँ,चावल Wheat,Rice	...	GC(20.24)W(16.19)	16.19	2.01	20.24	...	Lodipur	405
प्रतापगढ़ Pratapgarh(56)	...	गेहूँ,चावल Wheat,Rice	...	GC(89.03)TW(1.21)	16.19	40.47	18.22	...	Gogarhar	406
प्रतापगढ़ Pratapgarh(45)	...	गेहूँ,चावल Wheat,Rice	...	GC(42.90)	50.18	26.31	0.81	...	Balipur	407
प्रतापगढ़ Pratapgarh(45)	...	गेहूँ,चावल Wheat,Rice	...	GC(76.89)W(1.62) TK(0.81)	175.64	184.55	1.21	...	Bahorikpur	408
प्रतापगढ़ Pratapgarh(40)	...	गेहूँ,चावल Wheat,Rice	...	GC(79.32)TW(41.68) W(2.83)TK(121.41)	529.75	10.13	373.94	...	Raigarh	409
प्रतापगढ़ Pratapgarh(40)	...	गेहूँ,चावल Wheat,Rice	...	GC(41.68)	40.87	1.62	26.31	...	Sultanpur	410
प्रतापगढ़ Pratapgarh(46)	...	गेहूँ,चावल Wheat,Rice	...	GC(59.49)TK(2.02)	52.21	91.46	1.62	...	Pure Kishuni	411
प्रतापगढ़ Pratapgarh(45)	...	गेहूँ,चावल Wheat,Rice	...	GC(48.56)TK(6.48)	30.76	35.60	0.41	...	Jagapur	412
प्रतापगढ़ Pratapgarh(44)	...	गेहूँ,चावल Wheat,Rice	...	TW(64.75)W(4.05) TK(4.05)	93.89	135.57	3.64	...	Fatuhabad	413
कुन्डा Kunda(46)	...	गेहूँ,चावल Wheat,Rice	...	GC(164.71)TW(6.48)	76.08	125.86	47.35	...	Kanawan	414
कुन्डा Kunda(42)	...	गेहूँ,चावल Wheat,Rice	...	GC(24.69)TW(1.21)	8.50	4.86	4.85	...	Shah Jamalpur	415

ग्राम निदेशिका

1—कुण्डा तहसील

जन सुविधाएं एवं भूमि उपयोग

1	2	3	4	5	6	7	8	9	10	11
416	अन्दावा	112.51	385 (94)	—(—5)	—(5—10)	W,TK	—(—5)	—(—5)	—(5—10)	PR
417	सराय स्वामी	86.61	734(141)	—(—5)	—(5—10)	W,TW	—(—5)	—(—5)	BS	PR
418	माधी चैनगढ़	411.18	2,045(404)	P (1)	—(—5)	W,TW	PO	—(—5)	—(—5)	PR
419	बेल्हामई	63.13	274 (68)	P (1)	—(—5)	W	—(—5)	—(—5)	—(—5)	KR
420	मरदारपुर	35.21	194 (49)	M (1)	—(—5)	W	—(—5)	—(—5)	BS	KR
421	सराय छत्ता	72.04	515(117)	—(—5)	—(—5)	W	—(—5)	—(—5)	—(—5)	KR
422	भवदासपुर	50.18	230 (60)	—(—5)	—(—5)	W,TK	—(5—10)	—(—5)	—(—5)	PR
423	धमोहन	329.43	1,151(235)	P (1)	—(5—10)	W,TW	—(5—10)	—(—5)	—(—5)	PR
424	मोहम्मदपुर सोहाग	128.29	772(141)	—(—5)	—(—5)	W,TW	—(5—10)	—(—5)	—(—5)	PR
425	रामपुर	54.63	256 (53)	—(—5)	—(—5)	W	—(—5)	—(—5)	—(—5)	KR
426	बाबूराय जहाँपुर	119.39	438 (90)	—(—5)	—(—5)	W	—(—5)	—(—5)	—(—5)	KR
427	जयचन्दपुर	121.00	527(115)	—(—5)	—(—5)	W	—(—5)	—(—5)	—(—5)	KR
428	राय काशीपुर	234.73	1,113(240)	—(—5)	—(—5)	W	—(—5)	—(—5)	—(—5)	KR
429	टांडा	133.96	497(102)	P (1)	—(—5)	W,TK	—(5—10)	—(—5)	BS	PR
430	गिस्था	149.33	507 (99)	P (1)	O (1)	W	—(—5)	—(—5)	—(—5)	KR
431	पूरे दयाल	12.55	110 (21)	—(—5)	—(—5)	W	—(—5)	—(—5)	—(5—10)	KR
432	पूरे मनीराम	27.92	203 (47)	—(—5)	O (1)	W	—(—5)	—(—5)	—(—5)	KR
433	पूरे मसवन	212.87	1,041(204)	P (1)	—(—5)	W,TW	—(—5)	—(—5)	—(—5)	KR
434	लोनियापुर	93.89		गैर आबाद					Uninhabited	KR
435	ढोंढवा सरूपपुर	69.61	314 (60)	P (1)	—(—5)	W,TW	—(—5)	सोम Mon शुक्र Fri	—(—5)	KR

12	13	14	15	16	17	18	19	20	2	1
प्रतापगढ़ Pratapgarh(43)	...	गेहूँ,चावल Wheat,Rice	...	GC(32.38)	18.21	26.71	35.21	...	Andawan	416
प्रतापगढ़ Pratapgarh(43)	...	गेहूँ,चावल Wheat,Rice	...	W(6.08)TK(4.05) TW(22.66)	25.09	28.32	0.41	...	Sarai Swami	417
प्रतापगढ़ Pratapgarh(41)	...	गेहूँ,चावल Wheat,Rice	...	GC(203.16)	125.46	19.83	62.73	...	Maghi Chaingarh	418
प्रतापगढ़ Pratapgarh(55)	...	गेहूँ,चावल Wheat,Rice	...	TK(7.69)TW(28.33)	10.12	2.42	14.57	...	Belhamai	419
प्रतापगढ़ Pratapgarh(50)	...	गेहूँ,चावल Wheat,Rice	...	TK(6.07)TW(12.55)	15.79	0.40	0.40	...	Bhardarpur	420
प्रतापगढ़ Pratapgarh(54)	...	गेहूँ,चावल Wheat,Rice	...	GC(13.36)TW(10.12) TK(6.05)W(20.24)	6.48	4.86	10.93	...	Sarai Chhatta	421
प्रतापगढ़ Pratapgarh(54)	...	गेहूँ,चावल Wheat,Rice	...	W(9.71)	22.66	14.57	3.24	...	Bhavdaspur	422
प्रतापगढ़ Pratapgarh(54)	...	गेहूँ,चावल Wheat,Rice	16.19	GC(138.00)	86.61	44.52	44.11	...	Dhamohan	423
प्रतापगढ़ Pratapgarh(54)	...	गेहूँ,चावल Wheat,Rice	...	TW(55.04)	26.30	23.88	23.07	...	Mohammadpur Sohag	424
कुन्डा Kunda (12)	...	गेहूँ,चावल Wheat,Rice	...	GC(13.76)	29.95	6.07	4.85	...	Rampur	425
कुन्डा Kunda (12)	...	गेहूँ,चावल Wheat,Rice	...	GC(34.40)	49.37	22.26	13.36	...	Baburai Jahanpur	426
कुन्डा Kunda (12)	...	गेहूँ,चावल Wheat,Rice	...	GC(57.06)	31.98	25.09	6.88	...	Jaichandpur	427
कुन्डा Kunda (12)	...	गेहूँ,चावल Wheat,Rice	...	GC(102.79)	59.09	64.35	8.50	...	Rai Kashipur	428
प्रतापगढ़ Pratapgarh(54)	...	गेहूँ,चावल Wheat,Rice	...	TW(68.80)	8.90	28.33	27.93	...	Tanda	429
प्रतापगढ़ Pratapgarh(52)	...	गेहूँ,चावल Wheat,Rice	...	GC(73.25)W(28.33)	3.24	25.90	18.61	...	Gistha	430
प्रतापगढ़ Pratapgarh(50)	...	गेहूँ,चावल Wheat,Rice	...	GC(6.07)	1.62	3.64	1.22	...	Pure Dayal	431
प्रतापगढ़ Pratapgarh(50)	...	गेहूँ,चावल Wheat,Rice	...	GC(10.12)W(1.21)	7.69	1.62	7.28	...	Pure Maniram	432
प्रतापगढ़ Pratapgarh(52)	...	गेहूँ,चावल Wheat,Rice	...	TW(8.90)W(40.47) TK(41.28)	41.68	23.47	57.07	...	Pure Maswan	433
प्रतापगढ़ Pratapgarh(51)	...	गेहूँ,चावल Wheat,Rice	...	TK(50.59)	24.28	6.07	12.95	...	Loniyapur	434
प्रतापगढ़ Pratapgarh(51)	...	गेहूँ,चावल Wheat,Rice	...	GC(18.21)TW(24.28)	14.16	6.48	6.48	...	Dhondwa Sarooppur	435

1	2	3	4	5	6	7	8	9	10	11
436	सराय गोपाल	181.71	741(158)	—(—5)	—(5—10)	W	—(5—10)	—(—5)	—(5—10)	KR
437	टिकरिया खुर्द	113.72	539(105)	P (1)	—(—5)	W	—(—5)	—(—5)	—(—5)	KR
438	वजीरपुर	273.98	1,416(268)	P (1)	—(5—10)	W	—(—5)	—(—5)	—(—5)	KR
439	बलिहा मऊ	63.32	327 (73)	—(—5)	—(—5)	W	—(5—10)	—(—5)	—(5—10)	KR
440	डेकुही	73.66	729(117)	—(—5)	—(—5)	W	—(—5)	—(—5)	—(—5)	KR
441	नसीरुल्लापुर	28.73	153 (30)	H(1),P(1)	—(5—10)	W	—(—5)	—(—5)	—(—5)	KR
442	टिकरिया बुजुर्ग	186.16	1,247(235)	P (1)	H (1)	W	—(—5)	—(—5)	—(—5)	KR
443	काजीपुर गुलाम जाफर	59.90	248 (42)	—(—5)	—(5—10)	W	—(—5)	—(—5)	—(—5)	KR
444	एघा	986.25	4,926(982)	P (1)	—(5—10)	W,TW	PO	—(—5)	BS	PR
445	तिरखा	207.21	652(124)	P (1)	—(5—10)	W,TW	—(5—10)	—(—5)	BS	PR
446	बल्ला	185.35	723(132)	P (1)	—(5—10)	W	—(5—10)	—(—5)	—(—5)	PR
447	जलालपुर डिहवा	176.04	730(149)	—(—5)	—(5—10)	W	—(—5)	—(—5)	—(—5)	KR
448	मनगढ़	744.65	2,872(536)	P (1)	—(5—10)	W	PTO	बुध Wed शनि Sat	BS	KR
449	लरू	1,137.21	3,959(711)	P (1)	MCW(1)	W	PO	—(5—10)	—(5—10)	KR
450	काजीपुर करमहुसेन	64.75	455(100)	P (1)	—(5—10)	W	—(—5)	—(—5)	BS	KR
451	बिधासिन	121.01	483 (89)	P (1)	—(—5)	W	—(—5)	—(—5)	—(—5)	KR
452	पूरे पीरगुलाम	35.21	221 (38)	—(—5)	—(—5)	W,HP	—(—5)	—(—5)	—(—5)	KR
453	सलेमपुर ददौरा	258.20	876(165)	—(—5)	—(—5)	W	—(—5)	—(—5)	—(—5)	KR
454	बसबाही	294.62	1,956(240)	P(1),M(1)	—(—5)	W	—(—5)	—(—5)	—(—5)	KR
455	बामा मऊ	84.18	362 (72)	—(—5)	—(—5)	W	—(—5)	—(—5)	—(—5)	KR

12	13	14	15	16	17	18	19	20	2	1
कुण्डा Kunda (8)	...	गेहूँ,चावल Wheat,Rice	...	GC(108.46)TW(7.28)	25.09	12.95	27.93	...	Sarai Gopal	436
प्रतापगढ़ Pratapgarh(30)	...	गेहूँ,चावल Wheat,Rice	...	GC(36.42)TW(20.24) TK(10.11)	20.24	16.19	10.52	...	Tikariya Khurd	437
कुण्डा Kunda (6)	...	गेहूँ,चावल Wheat,Rice	...	TW(199.92)	19.02	28.33	26.71	...	Vazirpur	438
कुण्डा Kunda (6)	...	गेहूँ,चावल Wheat,Rice	...	GC(35.21)	14.16	8.50	4.45	...	Baliha Mau	439
कुण्डा Kunda (5)	...	गेहूँ,चावल Wheat,Rice	...	GC(33.99)	26.71	6.08	6.88	...	Dhekuhi	440
कुण्डा Kunda (6)	...	गेहूँ,चावल Wheat,Rice	...	GC(10.52)TW(0.40)	11.74	2.43	3.64	...	Nasirullapur	441
कुण्डा Kunda (6)	...	गेहूँ,चावल Wheat,Rice	...	GC(88.22)TW(5.26)	43.30	27.53	21.85	...	Tikariya Buzurg	442
कुण्डा Kunda (6)	...	गेहूँ,चावल Wheat,Rice	...	TW(23.47)	19.83	11.74	4.86	...	Kazipur Gulam Zafar	443
प्रतापगढ़ Pratapgarh(54)	...	गेहूँ,चावल Wheat,Rice	...	TW(46.54)W(54.63) TK(72.85)GC(339.95)	250.91	131.12	90.25	...	Aidha	444
प्रतापगढ़ Pratapgarb(55)	...	गेहूँ,चावल Wheat,Rice	...	GC(117.36)	8.90	79.33	1.62	...	Tirchha	445
प्रतापगढ़ Pratapgarh(56)	...	गेहूँ,चावल Wheat,Rice	...	GC(106.03)	36.83	...	42.49	...	Balla	446
प्रतापगढ़ Pratapgarh(54)	...	गेहूँ,चावल Wheat,Rice	...	TW(40.87)TK(75.27)	12.95	14.17	32.78	...	Jalalpur Dihwa	447
कुण्डा Kunda(77)	...	गेहूँ,चावल Wheat,Rice	...	GC(80.94)TK(21.43) TW(151.80)W(5.26)	40.87	435.86	108.47	...	Mangarh	448
प्रतापगढ़ Pratapgarh(58)	...	गेहूँ,चावल Wheat,Rice	...	TWE(627.29)	182.12	165.92	161.88	...	Laroo	449
कुण्डा Kunda (6)	...	गेहूँ,चावल Wheat,Rice	...	TWE(10.52)GC(29.14)	7.68	5.67	11.74	...	Kazipur Karam Husain	450
कुण्डा Kunda (3)	...	गेहूँ,चावल Wheat,Rice	...	GC(58.83)W(3.64)	33.19	20.24	10.11	...	Bidhasin	451
कुण्डा Kunda (4)	...	गेहूँ,चावल Wheat,Rice	...	GC(18.21)W(1.22)	8.09	4.45	3.24	...	Pure Pirgulam	452
कुण्डा Kunda (4)	...	गेहूँ,चावल Wheat,Rice	...	GC(40.47)W(59.90)	97.94	21.85	38.04	...	Salempur Dadaura	453
कुण्डा Kunda (4)	...	गेहूँ,चावल Wheat,Rice	...	GC(63.13)W(59.90)	97.13	40.87	33.59	...	Baswahi	454
कुण्डा Kunda (4)	...	गेहूँ,चावल Wheat,Rice	...	GC(41.28)TW(1.21)	12.95	16.19	12.55	...	Ama Mau	455

ग्राम निर्देशिका

1—कृण्डा तहसील

जन सुविधाएँ एवं भूमि उपयोग

1	2	3	4	5	6	7	8	9	10	11
456	रायपुर भरखी	189.40	1,359(275)	P (1)	—(—5)	W	—(5—10)	—(10+)	—(5—10)	KR
457	चौकापारपुर	308.38	1,478(257)	P (1)	—(—5)	W	PO	—(—5)	—(—5)	PR
458	डंडौली	257.79	1,138(220)	P (1)	—(—5)	W,HP	—(—5)	—(—5)	—(—5)	PR
459	करीमनगर	20.64	357 (86)	—(—5)	—(—5)	W	—(—5)	—(—5)	—(—5)	PR
460	पूरे मियाँ	11.74	357 (75)	—(—5)	—(—5)	W	—(—5)	—(—5)	—(—5)	KR
461	केशोपुर	76.89	634(119)	P (1)	—(—5)	W	—(—5)	—(—5)	—(—5)	KR
462	लौंदा	103.60	580(112)	—(—5)	—(—5)	W	—(—5)	—(—5)	—(—5)	KR
463	ममौली	94.30	570(119)	—(—5)	—(—5)	W	—(—5)	—(—5)	—(—5)	KR
464	चक अब्दुलगनी	16.19	30 (5)	—(—5)	—(—5)	W	—(—5)	—(—5)	—(—5)	KR
465	भानापुर	40.47	315 (64)	—(—5)	—(—5)	W	—(—5)	—(—5)	—(—5)	KR
466	जादो पट्टी	89.03	555(128)	P (1)	—(—5)	W	—(—5)	—(—5)	—(—5)	KR
467	पाटीहर	94.30	261 (59)	—(—5)	—(—5)	W	—(—5)	—(—5)	—(—5)	PR
468	ऐमा असभो	98.34	1,017(161)	P(1),M(1)	—(—5)	W	—(—5)	—(—5)	—(—5)	KR
469	खमसरा कछार	92.27		गैर आबाद					Uninhabited	KR
470	खमसरा उपरहार	269.53	1,202(209)	P (1)	—(5—10)	W	—(—5)	—(—5)	—(—5)	PR
471	मुबारकपुर	263.86	1,477(263)	—(—5)	—(—5)	W	—(—5)	शनि Sat	—(—5)	PR
472	कुसाहिल बाजार	118.98	771(124)	P (1)	—(—5)	W	—(—5)	गुरु Thu —(—5)	—(—5)	KR
473	मिरिया	331.45	1,794(349)	P(1),M(1)	—(5—10)	W	—(5—10)	—(—5)	—(5—10)	KR
474	कुसिन्डा उपरहार	152.17	408 (82)	P (1)	—(5—10)	W	—(5—10)	—(—5)	—(—5)	KR
475	कुसिन्डा कछार	184.14		गैर आबाद					Uninhabited	KR

12	13	14	15	16	17	18	19	20	2	1
प्रतापगढ़ Pratapgarh(52)	...	गेहूँ,चावल Wheat,Rice	...	TW(180.77)	15.78	40.47	32.38	...	Raipur Bharkhi	456
प्रतापगढ़ Pratapgarh(52)	...	गेहूँ,चावल Wheat,Rice	...	GC(14.97)W(30.35)	102.39	122.22	38.45	...	Chaukaparpur	457
प्रतापगढ़ Pratapgarh(60)	...	गेहूँ,चावल Wheat,Rice	...	GC(109.27)	93.89	39.25	15.38	...	Dadauli	458
प्रतापगढ़ Pratapgarh(60)	...	गेहूँ,चावल Wheat,Rice	...	GC(6.88)	6.88	3.64	3.24	...	Karimnagar	459
प्रतापगढ़ Pratapgarh(60)	...	गेहूँ,चावल Wheat,Rice	...	GC(6.07)	1.62	1.62	2.43	...	Pure Miyan	460
कुण्डा Kunda (1)	...	गेहूँ,चावल Wheat,Rice	...	GC(21.45)	24.28	22.66	8.50	...	Keshopur	461
प्रतापगढ़ Pratapgarh(60)	...	गेहूँ,चावल Wheat,Rice	...	GC(64.35)	18.62	15.78	4.85	...	Launda	462
प्रतापगढ़ Pratapgarh(60)	...	गेहूँ,चावल Wheat,Rice	...	GC(51.80)	7.28	25.50	9.72	...	Mamauli	463
प्रतापगढ़ Pratapgarh(60)	...	गेहूँ,चावल Wheat,Rice	...	GC(11.74)	0.81	3.24	0.40	...	Chak Abdul Gani	464
प्रतापगढ़ Pratapgarh(60)	...	गेहूँ,चावल Wheat,Rice	...	GC(25.90)	7.28	4.86	2.43	...	Bhanapur	465
प्रतापगढ़ Pratapgarh(60)	...	गेहूँ,चावल Wheat,Rice	...	GC(46.14)	22.66	15.78	4.45	...	Jado Patti	466
प्रतापगढ़ Pratapgarh(60)	...	गेहूँ,चावल Wheat,Rice	...	GC(30.39)	31.16	27.53	5.26	...	Patihar	467
प्रतापगढ़ Pratapgarh(60)	...	गेहूँ,चावल Wheat,Rice	...	GC(4.05)TW(38.85)	13.76	30.35	11.33	...	Aima Asbhon	468
मानिकपुर Manikpur (4)	...	...	...	...	12.95	...	79.32	...	Khamsara Kachhar	469
मानिकपुर Manikpur (4)	...	गेहूँ,चावल Wheat,Rice	...	GC(40.07)	97.94	101.98	29.54	...	Khamsara Uparhar	470
प्रतापगढ़ Pratapgarh(61)	...	गेहूँ,चावल Wheat,Rice	...	GC(110.08)	48.56	88.22	17.00	...	Mubarakpur	471
कुण्डा Kunda(10)	EAG	गेहूँ,चावल Wheat,Rice	...	TW(53.42)TWE(2.83)	22.66	30.76	9.31	...	Kushahil Bazar	472
मानिकपुर Manikpur (6)	...	गेहूँ,चावल Wheat,Rice	...	GC(90.69)	88.63	133.96	18.21	...	Miriyan	473
मानिकपुर Manikpur (8)	...	गेहूँ,चावल Wheat,Rice	...	GC(11.74)	82.96	24.69	32.78	...	Kursinda Uparhar	474
मानिकपुर Manikpur (6)	...	...	...	GC(27.92)	48.16	105.63	2.43	...	Kursinda Kachhar	475

ग्राम निदेशिका

1 --कुण्डा तहसील

जन सुविधाएं एवं भूमि उपयोग

1	2	3	4	5	6	7	8	7	10	11
476	गोटनी कछार	452.86		गैर आबाद					Uninhabited	KR
477	गोटनी उपरहार	191.42	1,320(246)	P (1)	—(—5)	W	—(—5)	—(—5)	—(—5)	PR
478	सलेमपुर बौरहा	53.02	227 (44)	—(5—10)	—(5—10)	W	—(5—10)	—(—5)	—(5—10)	KR
479	अमिलहा	61.11	601(129)	—(—5)	—(—5)	W	—(—5)	—(—5)	—(—5)	KR
480	बुलाकीपुर	61.92	743(173)	—(—5)	—(—5)	W	—(—5)	—(—5)	—(—5)	KR
481	मउदारा उपरहार	431.41	2,331(413)	P (1)	—(—5)	W	—(—5)	—(—5)	—(—5)	KR
482	मउदारा कछार	320.93		गैर आबाद					Uninhabited	KR
483	करेटी	213.28	1,112(234)	P (1)	—(—5)	W	PO	—(—5)	—(—5)	KR
484	अल्लोपुर बुखारी	85.80	280 (59)	—(—5)	—(—5)	W	—(—5)	—(—5)	—(—5)	KR
485	रघौली	129.91	586(104)	—(—5)	—(5—10)	W	PO	—(5—10)	—(5—10)	KR
486	साहू मऊ	293.00	1,026(193)	P (1)	—(—5)	W	—(—5)	—(—5)	—(—5)	KR
487	जसौली	70.82	251 (50)	P (1)	—(—5)	W	—(—5)	—(—5)	—(—5)	KR
488	कुसाहिल डीह	416.44	1,482(291)	P (1)	—(—5)	W	—(—5)	—(—5)	—(—5)	KR
489	ताजउद्दीनपुर	155.00	991(206)	—(—5)	—(—5)	W	—(—5)	—(—5)	—(—5)	KR
490	देहगरी जमालपुर	373.94	2,098(402)	P(1),M(1)	H (1)	W	—(—5)	—(—5)	—(—5)	KR
491	रहवई	620.41	2,286(426)	P (1)	—(—5)	W	PO	मंगल Tue शुक्र Fri	—(—5)	KR
492	सुल्तानपुर वाजिदपुर	24.69	213 (41)	—(—5)	—(—5)	W	—(—5)	—(—5)	—(—5)	KR
493	सहाबपुर	133.55	927(150)	P (1)	—(—5)	W	—(—5)	—(—5)	—(—5)	KR
494	अलुवामई	115.34	636(126)	—(—5)	—(—5)	W	—(—5)	—(—5)	—(—5)	KR
495	दुलआ मऊ	125.86	719(126)	—(—5)	—(—5)	W	—(—5)	—(—5)	—(—5)	KR

12	13	14	15	16	17	18	19	20	2	1
मानिकपुर Manikpur (2)	...	...	...	...	110.89	208.83	133.14	...	Gotani Kachhar	476
मानिकपुर Manikpur (9)	...	गेहूँ,चावल Wheat,Rice	...	TW(2.83)W(2.83)	112.51	42.09	31.16	...	Gotani Upathar	477
मानिकपुर Manikpur (7)	...	गेहूँ,चावल Wheat,Rice	...	GC(14.57)	32.38	1.62	...	...	Salempur Baurha	478
कुण्डा Kunda(12)	...	गेहूँ,चावल Wheat,Rice	...	GC(26.30)	22.26	6.48	6.07	...	Amiltha	479
कुण्डा Kunda (4)	...	गेहूँ,चावल Wheat,Rice	...	GC(12.14)TW(16.59) W(3.24)	13.76	7.28	8.91	...	Bulakipur	480
कुण्डा Kunda(11)	...	गेहूँ,चावल Wheat,Rice	...	GC(6.07)TK(147.31)	193.04	56.66	28.33	...	Maudara Uparhar	481
कुण्डा Kunda(13)	...	...	...	GC(8.50)	36.42	137.60	138.41	...	Maudara Kachhar	482
कुण्डा Kunda(11)	EAG	गेहूँ,चावल Wheat,Rice	...	TW(3.24)TWE(39.66) W(1.21)	139.62	10.93	18.62	...	Kareti	483
कुण्डा Kunda(10)	...	गेहूँ,चावल Wheat,Rice	...	GC(21.05)	32.38	28.73	3.64	...	Allopur Bukhari	484
कुण्डा Kunda (9)	...	गेहूँ,चावल Wheat,Rice	...	GC(77.30)	15.78	32.78	4.05	...	Radhauli	485
कुण्डा Kunda (9)	...	गेहूँ,चावल Wheat,Rice	...	GC(4.04)TW(47.35)	113.32	102.79	25.50	...	Sahu Mau	486
कुण्डा Kunda (9)	...	गेहूँ,चावल Wheat,Rice	...	GC(15.38)	24.28	26.31	4.85	...	Jausali	487
कुण्डा Kunda(10)	...	गेहूँ,चावल Wheat,Rice	...	GC(165.53)	140.43	75.27	35.21	...	Kusahil Dih	488
कुण्डा Kunda (9)	...	गेहूँ,चावल Wheat,Rice	...	GC(31.57)TW(4.05)	69.60	34.40	15.38	...	Tajuddinpur	489
कुण्डा Kunda (2)	...	गेहूँ,चावल Wheat,Rice	...	GC(123.43)	147.72	70.82	31.97	...	Dehgari Jamalpur	490
कुण्डा Kunda (5)	...	गेहूँ,चावल Wheat,Rice	...	GC(105.22)W(12.15) TW(16.19)	212.47	135.57	138.81	...	Rahwai	491
कुण्डा Kunda (4)	...	गेहूँ,चावल Wheat,Rice	...	GC(14.16)	6.07	1.63	2.83	...	Sultanpur Wajidpur	492
कुण्डा Kunda (2)	...	गेहूँ,चावल Wheat,Rice	...	GC(47.75)	58.28	12.95	14.57	...	Sahabpur	493
कुण्डा Kunda (4)	...	गेहूँ,चावल Wheat,Rice	...	GC(42.90)	31.16	12.14	29.14	...	Aluwamai	494
कुण्डा Kunda (6)	...	गेहूँ,चावल Wheat,Rice	...	GC(48.16)	35.61	37.64	4.45	...	Dulwa Mau	495

ग्राम निदेशिका

1—कुण्डा तहसील

जन सुविधाएं एवं भूमि उपयोग

1	4	3	4	5	6	7	8	9	10	11
496	इटौरा	264.67	894(168)	P (1)	—(5—10)	W	—(5—10)	बुध Wed शनि Sat	BS	KR
497	पीरानगर	67.38	888(158)	P (1)	—(5—10)	W	PO	—(—5)	BS	KR
498	उमरपुर	170.78	679(130)	P(1),M(1)	MCW(1)	W	—(—5)	शुक्र Fri मंगल Tue	BS	PR
499	चक आदिल अली	104.41	785(160)	—(—5)	—(—5)	W	—(—5)	—(—5)	—(—5)	PR
500	मवई कलां	382.04	1,209(209)	P (1)	—(—5)	W	—(—5)	—(—5)	—(—5)	KR
501	जाखा मई	246.06	1,350(287)	—(—5)	—(—5)	W	—(—5)	—(—5)	—(—5)	KR
502	पनाहनगर	57.87	650(130)	—(—5)	—(—5)	W	—(—5)	—(—5)	—(—5)	PR
503	चक बदरे आलम	29.54	315 (51)	P(1),M(1)	—(—5)	W	—(—5)	—(—5)	—(—5)	KR
504	बरई	782.69	4,517(811)	P(1),M(1)	—(—5)	W	PO	—(—5)	—(—5)	PR
505	काजीपुर महराजगंज	75.27	653(123)	—(—5)	—(—5)	W	—(—5)	—(—5)	BS	PR
506	मोहम्मदपुर बरई	85.39	422 (98)	—(—5)	—(—5)	W	—(—5)	—(—5)	—(—5)	KR
507	अतानगर	10.93	14 (3)	—(—5)	—(—5)	W	—(—5)	—(—5)	—(—5)	KR
508	अधिया	152.57	1,006(150)	—(—5)	—(—5)	W	—(—5)	—(—5)	—(—5)	KR
509	शेरगढ़	101.98	719(125)	—(—5)	—(—5)	W	—(—5)	—(—5)	—(—5)	KR
510	सरियावा	352.49	2,540(454)	—(—5)	FPC(1)	W	—(—5)	—(—5)	—(—5)	KR
511	ताजपुर	354.52	2,214(404)	P (1)	—(—5)	W	PO	—(—5)	—(—5)	KR
512	बसहीपुर	193.45	1,642(304)	P (1)	—(—5)	W	—(—5)	—(—5)	—(—5)	KR
513	खेमोपुर	139.62	996(163)	P (1)	MCW(1)	W	PO	मंगल Tue	BS,RS	KR
514	पिंगरी	262.25	1,372(214)	—(—5)	—(5—10)	W	—(—5)	शनि Sat —(—5)	—(—5)	KR
515	तिलौरी विक्रमपुर	32.38	93 (15)	—(—5)	—(—5)	W	—(—5)	—(—5)	—(—5)	KR

VILLAGE DIRECTORY

AMENITIES AND LAND USE

KUNDA TAHSIL- 1

12	13	14	15	16	17	18	19	20	2	1
कुण्डा Kunda (7)	...	गेहूँ,चावल Wheat,Rice	...	GC(119.79)	64.75	48.97	31.16	...	Itaura	496
कुण्डा Kunda (6)	...	गेहूँ,चावल Wheat,Rice	...	GC(46.95)	1.61	11.74	7.28	...	Peeranagar	497
कुण्डा Kunda (5)	...	गेहूँ,चावल Wheat,Rice	...	GC(76.08)	61.11	14.57	19.02	...	Ugapur	498
कुण्डा Kunda (3)	...	गेहूँ,चावल Wheat,Rice	...	GC(44.11)W(4.45)	26.31	21.85	7.69	...	Chak Adil Ali	499
कुण्डा Kunda (6)	...	गेहूँ,चावल Wheat,Rice	...	GC(64.76)	48.56	254.14	14.57	...	Mawai Kalan	500
कुण्डा Kunda(10)	...	गेहूँ,चावल Wheat,Rice	...	GC(91.06)	109.27	29.95	15.78	...	Jakha Mai	501
कुण्डा Kunda (2)	...	गेहूँ,चावल Wheat,Rice	...	TW(19.02)W(4.05)	13.36	13.35	8.09	...	Panahnagar	502
कुण्डा Kunda (3)	...	गेहूँ,चावल Wheat,Rice	...	GC(19.02)	5.26	2.43	2.83	...	Chak Badre Alam	503
कुण्डा Kunda (2)	...	गेहूँ,चावल Wheat,Rice	...	GC(121.41)W(6.48)	309.19	267.51	78.10	...	Barai	504
कुण्डा Kunda (3)	...	गेहूँ,चावल Wheat,Rice	...	GC(34.80)W(4.05)	23.47	5.67	7.28	...	Qazipur Maharajganj	505
कुण्डा Kunda (2)	...	गेहूँ,चावल Wheat,Rice	6.07	GC(32.38)	35.21	4.05	7.68	...	Mohammadpur Barai	506
कुण्डा Kunda (3)	...	गेहूँ,चावल Wheat,Rice	...	W(10.93)	...	...	...	...	Atanagar	507
कुण्डा Kunda (3)	...	गेहूँ,चावल Wheat,Rice	6.88	GC(87.01)W(9.31)	17.40	14.16	17.81	...	Aghiya	508
कुण्डा Kunda (4)	...	गेहूँ,चावल Wheat,Rice	...	GC(18.62)	33.99	15.38	33.99	...	Shergarh	509
कुण्डा Kunda (4)	...	गेहूँ,चावल Wheat,Rice	...	GC(158.64)	73.65	91.06	29.14	...	Sariyawa	510
कुण्डा Kunda (3)	...	गेहूँ,चावल Wheat,Rice	...	GC(154.19)TW(4.05)	60.70	106.44	29.14	...	Tajpur	511
कुण्डा Kunda (3)	...	गेहूँ,चावल Wheat,Rice	...	GC(55.85)TW(0.81)	44.52	65.16	27.11	...	Bashahipur	512
कुण्डा Kunda (6)	...	गेहूँ,चावल Wheat,Rice	...	GC(71.23)	30.35	19.43	18.61	...	Khemipur	513
कुण्डा Kunda (4)	...	गेहूँ,चावल Wheat,Rice	...	GC(165.52)W(3.64)	33.59	33.19	26.31	...	Pingari	514
कुण्डा Kunda (4)	...	गेहूँ,चावल Wheat,Rice	...	GC(24.69)	2.83	2.83	2 03	...	Tilauri Bikrampur	515

2	3	4	5	6	7	8	9	10	11
516 बमेठी	570.63	3,721(607)	P (1)	—(—5)	W	PO	—(—5)	—(—5)	KR
517 पहाड़पुर बनोही	185.35	1,040(182)	—(—5)	—(—5)	W	—(—5)	—(—5)	—(5—10)	KR
518 रैयापुर	507.09	3,400(621)	P (1)	—(—5)	W	PO	—(—5)	—(—5)	KR
519 सराय कीरत	113.32	730(143)	—(—5)	—(—5)	W	—(—5)	—(—5)	—(—5)	KR
520 भदरी	520.44	2,394(506)	P(1),M(1), H(1)	H(1),D(1)	W	PTO	गुरु Thu सोम Mon	BS	KR
521 बिलपुर आशिक	214.49	1,222(225)	P (1)	—(—5)	W	—(—5)	—(—5)	—(—5)	KR
522 नाहरूपुर	55.85	488 (96)	—(—5)	—(—5)	W	—(—5)	—(—5)	—(—5)	KR
523 सरैया परवेशपुर	114.13	909(146)	P (1)	—(—5)	W	—(—5)	—(—5)	—(—5)	KR
524 कबीरपुर	54.23	199 (31)	—(—5)	—(—5)	W	—(—5)	—(—5)	—(—5)	KR
525 अख्तियारी कोटिला	106.84	675(131)	—(—5)	—(—5)	W	—(—5)	—(—5)	—(—5)	KR
526 पूरे लोहर्रासह	72.04	290 (53)	—(—5)	—(—5)	W	—(—5)	—(—5)	—(—5)	KR
527 बछन्दा मऊ	179.69	1,420(263)	P (1)	—(—5)	W	—(—5)	—(—5)	—(—5)	KR
528 खाम्भा	101.18	362 (63)	—(—5)	—(—5)	W	—(—5)	—(—5)	—(—5)	KR
529 पूरे शाह करमअली	18.62	435 (74)	—(—5)	—(—5)	W	—(—5)	सोम Mon बुध Wed	—(—5)	KR
530 राजनपुर	82.96	59 (14)	—(—5)	—(—5)	W	—(—5)	—(—5)	—(—5)	KR
531 चौसा	620.41	1,995(359)	P (1)	—(—5)	W	—(—5)	सोम Mon शनि Sat	—(—5)	KR
532 मौली	502.64	3,071(532)	—(—5)	—(—5)	W	—(—5)	—(—5)	—(—5)	KR
533 गयासपुर	405.10	2,250(398)	P (1)	—(—5)	W	—(—5)	—(—5)	—(—5)	KR
534 कुन्डा	141.65	18 (6)	P (1)	—(—5)	W	—(—5)	—(—5)	BS	KR
535 मछिलगाँव	428.58	2,558(639)	P (1)	—(—5)	W	PO	गुरु Thu शनि Sat	BS	KR

12	13	14	15	16	17	18	19	20	2	1
कुन्डा Kunda (9)	...	गेहूँ,चावल Wheat,Rice	...	GC(287.34)	158.24	78.11	46.94	...	Jamethi	516
कुन्डा Kunda (6)	...	गेहूँ,चावल Wheat,Rice	...	GC(50.99)O(4.05) TW(10.12)	53.82	51.40	14.97	...	Paharpur Banohi	517
कुन्डा Kunda (7)	...	गेहूँ,चावल Wheat,Rice	...	GC(130.31)	44.52	284.91	47.35	...	Raiyapur	518
कुन्डा Kunda (8)	EAG	गेहूँ,चावल Wheat,Rice	...	W(17.00)TWE(8.50) W(1.21)	45.73	1.62	39.26	Tem (3)	Sarai Kirat	519
कुन्डा Kunda (7)	...	गेहूँ,चावल Wheat,Rice	...	GC(215.30)	136.38	48.56	120.20	Tem (1)	Bhadri	520
कुन्डा Kunda (10)	...	गेहूँ,चावल Wheat,Rice	...	TK(55.45)	36.83	108.05	14.16	...	Shekpur Ashik	521
कुन्डा Kunda (9)	...	गेहूँ,चावल Wheat,Rice	...	GC(27.11)	17.41	6.88	4.45	...	Mahrupur	522
कुन्डा Kunda (9)	...	गेहूँ,चावल Wheat,Rice	...	GC(45.33)	25.50	33.18	10.12	...	Saraian Parbeshpur	523
कुन्डा Kunda (10)	...	गेहूँ,चावल Wheat,Rice	...	GC(7.69)	21.85	2.43	22.26	...	Kabirpur	524
कुन्डा Kunda (10)	...	गेहूँ,चावल Wheat,Rice	...	GC(42.49)	53.02	3.64	7.69	...	Akhitiyari Kotila	525
कुन्डा Kunda (9)	...	गेहूँ,चावल Wheat,Rice	...	GC(38.45)	19.43	3.64	10.52	Tem (1)	Pure Noharsingh	526
कुन्डा Kunda (9)	...	गेहूँ,चावल Wheat,Rice	...	GC(80.13)TW(2.43) W(0.81)	39.66	19.83	36.83	Tem (1)	Bachhanda Mau	527
कुन्डा Kunda (1)	...	गेहूँ,चावल Wheat,Rice	...	GC(31.97)	42.09	15.38	11.74	...	Khambha	528
कुन्डा Kunda (1)	EAG	गेहूँ,चावल Wheat,Rice	...	TWE(3.24)W(4.86)	2.43	4.85	3.24	...	Pure Shah Karamali	529
कुन्डा Kunda (3)	...	गेहूँ,चावल Wheat,Rice	9.71	W(18.21)	24.69	17.00	13.35	...	Rajanpur	530
कुन्डा Kunda (3)	EAG	गेहूँ,चावल Wheat,Rice	...	GC(76.89)W(20.64) TWE(20.24)	261.03	169.97	71.64	...	Chausa	531
कुन्डा Kunda (1)	EAG	गेहूँ,चावल Wheat,Rice	...	GC(48.56)TWE(32.38) W(34.80)	145.29	141.24	100.37	...	Mauli	532
कुन्डा Kunda (2)	...	गेहूँ,चावल Wheat,Rice	...	TW(72.85)TK(12.14) W(3.24)	210.85	68.80	37.22	...	Gayaspur	533
कुन्डा Kunda (3)	...	गेहूँ,चावल Wheat,Rice	...	GC(43.30)TW(33.59)	13.36	18.62	32.78	...	Kunda	534
कुन्डा Kunda (3)	...	गेहूँ,चावल Wheat,Rice	...	TW(65.56)TK(6.48) W(38.85)	143.67	92.27	81.75	...	Majhilgaon	535

1—कुण्डा तहसील

ग्राम निदेशिका
जन सुविधाएँ एवं भूमि उपयोग

1	2	3	4	5	6	7	8	9	10	11
536	सुजौली	199.92	1,552(300)	P (1)	—(—5)	W	PO	—(—5)	—(—5)	KR
537	दिलेरगंज	318.50	2,201(418)	P (1)	—(—5)	W	—(—5)	—(—5)	—(—5)	KR
538	शाहपुर कछार	588.84		गैर आबाद					Uninhabited	KR
539	शाहपुर उपरहार	424.13	1,842(302)	P (1)	—(—5)	W	—(—5)	—(—5)	—(—5)	KR
540	बानेमऊ उपरहार	445.98	1,720(308)	M(1)	—(—5)	W	—(—5)	—(—5)	—(—5)	KR
541	बानेमऊ तालाब	95.10		गैर आबाद					Uninhabited	KR
542	बेन्ती उपरहार	934.45	5,384(996)	P (1)	—(—5)	W	—(—5)	—(—5)	—(—5)	KR
543	बेंती तालाब	516.40		गैर आबाद					Uninhabited	KR
544	शाहपुर तालाब	212.06		गैर आबाद					Uninhabited	KR
545	लोवा सुखदेवपुर	152.17	614(117)	P (1)	—(—5)	W	—(—5)	—(—5)	—(—5)	KR
546	पुरनेमऊ तालाब	178.47		गैर आबाद					Uninhabited	KR
547	पुरनेमऊ उपरहार	641.04	3,186(585)	P (1)	—(5—10)	W	—(—5)	—(—5)	—(—5)	KR
548	डीहा	226.23	1,240(234)	P (1)	—(—5)	W	—(—5)	—(—5)	—(—5)	KR
549	मोहिद्दीनगर उपरहार	380.42	3,159(605)	P(1),M(1)	—(—5)	W	—(—5)	—(—5)	—(—5)	KR
550	मोहिद्दीनगर तालाब	99.56		गैर आबाद					Uninhabited	KR
551	मोहद्दीनगर कछार	647.52		गैर आबाद					Uninhabited	KR
552	हथिगवां	441.53	4,759(895)	P(1),M(1)	—(—5)	W	PO	शुक्र Fri सोम Mon	—(—5)	KR
553	महेवा मोहनपुर	134.36	709(129)	—(—5)	—(5—10)	W	—(—5)	—(—5)	—(—5)	KR
554	मिसिर दयालपुर	147.31	613(119)	P (1)	—(—5)	W	—(—5)	—(—5)	BS	KR
555	महराजपुर	181.71	546(108)	—(—5)	MCW(1)	W	—(—5)	—(—5)	—(—5)	PR

VILLAGE DIRECTORY

AMENITIES AND LAND USE

KUNDA TAHSIL—1

12	13	14	15	16	17	18	19	20	2	1
कुण्डा Kunda (9)	EAG	गेहूँ,चावल Wheat,Rice	...	GC(15.38)TWE(12.95)	84.18	70.01	17.40	...	Sujauli	536
कुण्डा Kunda(11)	EAG	गेहूँ,चावल Wheat,Rice	...	GC(46.54)TWE(4.45) TW(2.02)	202.75	25.51	37.23	...	Dilerganj	537
प्रतापगढ़ Pratapgarh(50)	...	...	...	...	214.09	69.61	305.14	Tem (1)	Shahpur Kachhar	538
प्रतापगढ़ Pratapgarh(55)	EAG	गेहूँ,चावल Wheat,Rice	...	GC(31.97)TWE(20.24)	69.61	266.70	35.61	Tem (1)	Shahpur Uparhar	539
प्रतापगढ़ Pratapgarh(55)	EAG	गेहूँ,चावल Wheat,Rice	...	W(6.07)TWE(13.36) GC(10.12)	64.75	321.33	30.35	Tem (1)	Banemau Uparhar	540
कुण्डा Kunda(14)	...	...	...	TW(8.90)	27.92	57.07	1.21	Tem (1)	Banemau Talab	541
कुण्डा Kunda (4)	...	गेहूँ,चावल Wheat,Rice	...	TW(170.38)	276.41	475.52	12.14	...	Benti Uparhar	542
कुण्डा Kunda (7)	...	...	...	TW(7.28)	50.59	232.30	226.23	...	Benti Talab	543
प्रतापगढ़ Pratapgarh(55)	...	...	...	...	39.66	165.93	6.47	Tem (1)	Shahpur Talab	544
प्रतापगढ़ Pratapgarh(56)	...	गेहूँ,चावल Wheat,Rice	...	TW(13.76)	105.23	5.26	27.92	Tem (1)	Lauwa Sukhdeopur	545
प्रतापगढ़ Pratapgarh(52)	...	...	...	...	34.80	142.45	1.22	...	Purnemau Talab	546
कुण्डा Kunda(10)	...	गेहूँ,चावल Wheat,Rice	...	GC(100.37)W(12.14)	324.16	65.97	138.40	...	Purnemau Uparhar	547
कुण्डा Kunda (9)	...	गेहूँ,चावल Wheat,Rice	...	TWE(53.02)	60.70	28.33	84.18	...	Diha	548
प्रतापगढ़ Pratapgarh(39)	...	गेहूँ,चावल Wheat,Rice	...	GC(75.27)TW(32.38) W(31.57)	67.58	148.12	25.50	...	Mohiddinagar Uparhar	549
प्रतापगढ़ Pratapgarh(36)	...	...	...	TK(41.68)	42.09	15.38	0.41	...	Mohiddinagar Talab	550
प्रतापगढ़ Pratapgarh(30)	...	...	...	...	202.35	214.90	230.27	...	Mohaddinagar Kachhar	551
प्रतापगढ़ Pratapgarh(36)	...	गेहूँ,चावल Wheat,Rice	...	GC(120.60)	70.82	227.85	22.26	...	Hathigawan	552
प्रतापगढ़ Pratapgarh(30)	...	गेहूँ,चावल Wheat,Rice	...	GC(27.92)	42.09	61.11	3.24	...	Mahewa Mohanpur	553
प्रतापगढ़ Pratapgarh(30)	...	गेहूँ,चावल Wheat,Rice	...	GC(2.02)TW(25.09) W(16.19)	63.54	26.71	13.76	...	Misir Dayalpur	554
प्रतापगढ़ Pratapgarh(32)	...	गेहूँ,चावल Wheat,Rice	...	TW(22.66)W(5.26)	99.15	36.42	18.22	M(1)	Mahrajpur	555

1	2	3	4	5	6	7	8	9	10	11
556	कल्यानपुर	45.73	126 (24)	—(—5)	—(—5)	W	—(10+)	—(—5)	—(—5)	KR
557	काशीपुर मोहन	60.71	535 (95)	—(—5)	—(—5)	W	—(10+)	—(—5)	—(—5)	KR
558	परसीपुर	64.35	640(155)	P(1)	—(—5)	W	—(10+)	—(—5)	—(5—10)	KR
559	इब्राहिमपुर	142.45	100 (28)	P (1)	—(—5)	W	—(10+)	—(—5)	—(—5)	KR
560	हरिशंकरपुर	146.10	329 (62)	—(—5)	—(—5)	W	—(10+)	—(—5)	—(—5)	KR
561	नौबस्ता	292.60	1,202(220)	P (1)	—(—5)	W	—(10+)	—(—5)	—(5—10)	KR
562	दलियापुर	118.98	619(124)	P (1)	—(10+)	W	—(—5)	—(—5)	BS	KR
563	बिसैहिया	544.73	3,416(609)	P (1)	—(—5)	W	PO	सोम Mon शुक्र Fri	—(—5)	KR
564	बहादुरपुर	145.29	615(143)	—(—5)	—(—5)	W	—(—5)	—(—5)	—(—5)	KR
565	परनूपुर	36.02	484 (85)	P (1)	—(—5)	W	—(—5)	—(—5)	—(—5)	KR
566	परेवा नरायनपुर	268.32	2,233(370)	P (1)	—(—5)	W	PO	—(—5)	—(—5)	KR
567	खिदिरपुर	64.75	457 (83)	P (1)	MCW(1)	W	—(—5)	—(—5)	—(—5)	PR
568	भुलसा	76.08	734(147)	—(—5)	—(—5)	W	—(—5)	—(—5)	—(—5)	KR
569	रामापुर	100.37	826(162)	—(—5)	—(—5)	W	—(—5)	—(—5)	—(—5)	KR
570	बढैया हार	65.56	197 (42)	—(—5)	—(—5)	W	—(—5)	—(—5)	—(—5)	KR
571	उछरौली	97.13	899(147)	P (1)	—(—5)	W	—(—5)	—(—5)	—(—5)	PR
572	सलेमपुर सिन्दूरा	124.65	620(112)	—(—5)	—(—5)	W	—(—5)	—(—5)	—(—5)	PR
573	टिकुरी दशरथपुर	190.61	596(109)	P (1)	—(—5)	W	PO	—(—5)	—(5—10)	KR
574	अहिबरनपुर	152.57	1,149(216)	—(—5)	—(—5)	W	—(—5)	—(—5)	—(—5)	KR
575	नरसिंहपुर	94.30	835(156)	—(—5)	—(—5)	W	—(—5)	—(—5)	—(—5)	KR

12	13	14	15	16	17	18	19	20	2	1
कुन्डा Kunda(15)	...	गेहूँ,चावल Wheat,Rice	...	GC(6.07)	24.28	14.16	1.22	...	Kalayanpur	556
कुन्डा Kunda(15)	...	गेहूँ,चावल Wheat,Rice	...	GC(21.05)	12.55	19.83	7.28	...	Kashipur Mohan	557
कुन्डा Kunda(15)	...	गेहूँ,चावल Wheat,Rice	...	GC(23.07)	17.81	17.80	5.67	...	Parsipur	558
कुण्डा Kunda(15)	...	गेहूँ,चावल Wheat,Rice	...	GC(46.95)	70.81	14.67	10.12	...	Ibrahimpur	559
कुन्डा Kunda(15)	...	गेहूँ,चावल Wheat,Rice	...	GC(16.19)	68.80	52.61	0.50	...	Harishankarpur	560
कुन्डा Kunda(16)	...	गेहूँ,चावल Wheat,Rice	...	GC(58.68)	121.41	98.35	14.16	...	Nawbashta	561
कुन्डा Kunda(15)	...	गेहूँ,चावल Whea,Rice	...	W(24.28)	57.06	5.26	32.38	...	Daliyapur	562
कुन्डा Kunda(10)	...	गेहूं,चावल Wheat,Rice	...	GC(97.13)TW(40.47)	67.18	115.75	224.20	Tem (1)	Bishiya	563
कुन्डा Kunda(10)	...	गेहूँ,चावल Wheat,Rice	...	GC(39.26)TW(12.14)	49.37	32.38	12.14	...	Bahadurpur	564
कुन्डा Kunda(16)	...	गेहूँ,चावल Wheat,Rice	...	GC(13.76)TW(2.83) W(0.41)	3.64	7.69	7.69	M (1)	Parnupur	565
कुन्डा Kunda(10)	EAG	गेहूँ,चावल Wheat,Rice	...	GC(67.99)TW(24.28)	79.73	66.78	25.94	M (1)	Parewa Narayanpur	566
कुन्डा Kunda(10)	...	गेहूँ,चावल Wheat,Rice	...	GC(40.47)TW(2.02)	3.24	11.33	7.69	...	Khidirpur	567
कुन्डा Kunda (8)	EAG	गेहूँ,चावल Wheat,Rice	...	TK(5.67)GC(0.81) TWE(24.28)O(10.52)	10.93	2.83	21.04	Tem (1)	Bhulasa	568
कुन्डा Kunda (8)	...	गेहूँ,चावल Wheat,Rice	...	GG(58.28)	14.16	5.27	22.66	Tem (1)	Ramapur	569
कुन्डा Kunda (8)	EAG	गेहूँ,चावल Wheat,Rice	...	TWE(12.14)GC(23.47)	12.14	4.45	13.36	Tem (1)	Barhaiy Har	570
कुन्डा Kunda(11)	EAG	गेहूँ,चावल Wheat,Rice	...	GC(40.47)TWE(22.66)	4.45	14.57	12.14	M (1)	Bachhrauli	571
कुन्डा Kunda(10)	...	गेहूँ,चावल Wheat,Rice	...	GC(82.56)TW(1.21) W(3.29)	25.09	7.28	8,51	...	Salempur Nidura	572
कुन्डा Kunda(13)	...	गेहूँ,चावल Wheat,Rice	...	GC(26.30)	83.37	69.20	11.74	...	Tikuri Dashrathpur	573
कुन्डा Kunda(15)	...	गेहूँ,चावल Wheat,Rice	...	GC(26.72)	76.08	34.80	14.97	...	Ahibaranpur	574
कुन्डा Kunda(16)	...	गेहूँ,चावल Wheat,Rice	...	GC(49,37)	8.50	28.34	8.09	...	Narsinghpur	575

ग्राम निर्देशिका

1—कुण्डा तहसील

जन सुविधाएँ एवं भूमि उपयोग

1	2	3	4	5	6	7	8	9	10	11
576	कैंबा	283.69	2,680(482)	P (1)	—(—5)	W	—(—5)	—(—5)	—(—5)	PR
577	शिवरामपुर	44.92	492(113)	—(—5)	—(—5)	W	—(—5)	—(—5)	—(—)	KR
578	मलाका रजाकपुर	250.51	2,374(478)	—(—5)	—(—5)	W	—(—5)	—(—5)	—(—5)	KR
579	मधुकरपुर	11.74	206 (37)	—(—5)	—(10+)	W	—(—5)	—(—5)	—(5—)	KR
580	राजा	155.40	751(136)	P (1)	—(—5)	W	—(—5)	—(5—10)	BS	PR
581	समसपुर	289.36	1,894(343)	P (1)	—(10+)	W	—(—5)	—(—5)	—(—5)	KR
582	धीमी	267.91	901(192)	—(—5)	—(—5)	W	—(—5)	—(—5)	—(5—10)	KR
583	कांटी अखैवरपुर	154.19	1,037(145)	P (1)	—(10+)	W	—(—5)	—(—5)	—(5—10)	KR
584	भदारिख	317.28	1,274(214)	—(—5)	—(10+)	W	—(—5)	—(—5)	—(—5)	KR
585	जहानाबाद उपरहार	301.10	1,998(344)	P (1)	RP (1)	W	PO	—(—5)	—(—5)	KR
586	जहानाबाद कछार	690.01		गैर आबाद					Uninhabited	KR
587	खटवारा	528.13	2,266(452)	P (1)	—(—5)	W,HP, T	—(—5)	—(—5)	—(—5)	PR
588	भावनपुर	598.96	2,490(467)	P (1)	—(—5)	W,HP, T	—(—5)	—(—5)	—(—5)	PR
589	कसहर	199.11	1,128(203)	P (1)	—(—5)	W,HP, T	—(—5)	—(—5)	—(—5)	PR
590	शेषपुर चौरास	404.70	1,786(333)	P (1)	—(—5)	W,HP, T	—(—5)	—(—5)	—(—5)	PR
591	रामपुर चौराश	29.95	271 (49)	M (1)	—(—5)	W,HP, T	—(—5)	—(—5)	—(—5)	PR
592	सबलगढ़	209.63	3,690(594)	P(1),M(1)	PHC (1)	W,HP, T	PTO	रवि Sun गुरु Thu	BS	PR
593	संसारीपुर	68.39	284 (55)	—(—5)	—(—5)	W,HP, T	—(—5)	—(—5)	—(—5)	PR
594	परियावां	180.50	1,070(181)	P (1)	—(—5)	W,HP, T	—(—5)	—(—5)	—(—5)	PR
595	गरीबपुर	272.36	1,016(186)	P (1)	—(—5)	W,HP, T	—(—5)	—(—5)	BS	PR

12	13	14	15	16	17	18	19	20	2	1
कुन्डा Kunda(10)	...	गेहूँ,चावल Wheat,Rice	...	GC(63.12)W(12.14) TW(16.19)	101.18	55.85	35.21	M (2)	Kainba	576
कुन्डा Kunda(10)	...	गेहूँ,चावल Wheat,Rice	...	GC(23.07)	2.02	14.97	4.86	...	Shivrampur	577
कुन्डा Kunda(11)	...	गेहूँ,चावल Wheat,Rice	...	GC(97.53)	40.87	91.87	20.24	...	Malaka Rajakpur	578
कुन्डा Kunda(10)	...	गेहूँ,चावल Wheat,Rice	...	GC(4.45)	3.24	2.03	2.02	...	Madhukarpur	579
कुन्डा Kunda (9)	...	गेहूँ,चावल Wheat,Rice	...	GC(34.40)TW(4.05) W(7.28)	75.27	5.67	28.73	...	Saja	580
कुन्डा Kunda(13)	EAG	गेहूँ,चावल Wheat,Rice	...	GC(69.20)TWE(5.26)	102.79	17.00	95.11	...	Samaspur	581
कुन्डा Kunda(14)	...	गेहूँ,चावल Wheat,Rice	...	W(33.99)	34.81	12.14	186.97	...	Dhimi	582
कुन्डा Kunda(14)	...	गेहूँ,चावल Wheat,Rice	...	W(53.02)	57.06	17.40	26.71	...	Kanti Akhaibarpur	583
कुन्डा Kunda(14)	...	गेहूँ,चावल Wheat,Rice	...	GC(94.30)TW(16.59)	75.68	29.13	101.58	...	Bhadashiv	584
कुन्डा Kunda(14)	...	गेहूँ,चावल Wheat,Rice	...	GC(61.92)	130.31	27.12	81.75	...	Jahanabad Uparhar	585
प्रतापगढ़ Pratapgarh(34)	...	...	...	...	92.27	...	597.74	...	Jahanabad Kachhar	586
प्रतापगढ़ Pratapgarh(39)	...	गेहूँ,चावल Wheat,Rice	...	GC(188.59)	37.23	125.46	176.85	T (2)	Khatwara	587
प्रतापगढ़ Pratapgarh(30)	...	गेहूँ,चावल Wheat,Rice	...	GC(64.75)	58.08	74.87	400.66	T (1)	Bhawanpur	588
प्रतापगढ़ Pratapgarh(31)	...	गेहूँ,चावल Wheat,Rice	...	GC(76.08)	57.06	21.85	44.12	...	Kasahar	589
प्रतापगढ़ Pratapgarh(37)	...	गेहूँ,चावल Wheat,Rice	...	GC(190.21)	58.28	46.54	109.67	T (1)	Sekhapur Chaurash	590
प्रतापगढ़ Pratapgarh(34)	...	गेहूँ,चावल Wheat,Rice	...	GC(22.66)	1.62	1.22	4.45	...	Rampur Chaurash	591
प्रतापगढ़ Pratapgarh(38)	EAG	गेहूँ,चावल Wheat,Rice	...	TWE(84.99)TW(24.28)	45.33	6.07	48.96	T(3),M(12)	Sabalgarh	592
प्रतापगढ़ Pratapgarh(30)	...	गेहूँ,चावल Wheat,Rice	...	GC(28.33)TW(6.07)	22.26	2.02	9.71	...	Sansaripur	593
प्रतापगढ़ Pratapgarh(30)	...	गेहूँ,चावल Wheat,Rice	...	GC(86.20)	56.25	6.48	31.57	T(1),M(1)	Priyawan	594
प्रतापगढ़ Pratapgarh(30)	...	गेहूँ,चावल Wheat,Rice	...	GC(76.89)TW(25.50)	121.81	10,93	23.23	T(2),M(2)	Garibpur	595

1	4	3	4	5	6	7	8	9	10	11
596	बढ़ईपुर	34.80	167 (28)	—(—5)	—(—5)	W,HP, T	—(—5)	—(5—10)	—(—5)	PR
597	लोचनगढ़	64.35	342 (54)	—(—5)	—(—5)	W,HP, T	—(—5)	—(5—10)	—(—5)	PR
598	पूरे धुन्नू	62.32	350 (56)	—(—5)	—(—5)	W,HP, T	—(—5)	—(—5)	—(—5)	PR
599	सराय इन्द्रवत	426.96	3,790(660)	P(1),M(1)	RP(1), MCW(1),SMP(1)	W,HP, T	PO	बुध Wed शनि Sat	BS	PR
600	बिकरा	341.57	2,934(524)	P(1),M(1)	—(—5)	W,HP, T	—(—5)	—(—5)	—(—5)	PR
601	महिया मऊ	295.84	1,582(286)	—(—5)	—(—5)	W,HP, T	—(—5)	—(—5)	—(—5)	PR
602	खेमकरनपुर	133.96	402 (88)	—(—5)	—(5—10)	W	—(—5)	—(—5)	—(—5)	KR
603	भीखापुर कानीडीह	274.79	633(130)	P (1)	—(5—10)	W	—(—5)	—(—5)	—(—5)	KR
604	काशीपुर डुबकी	417.25	1,854(350)	P (1)	—(—5)	W,HP, T	—(—5)	—(—5)	—(—5)	KR
605	पूरे सीवन	14.16	160 (30)	—(—5)	—(—5)	W,HP	—(—5)	—(—5)	—(—5)	KR
606	पत्तूपुर	49.78	145 (27)	—(—5)	—(—5)	W,TK	—(—5)	—(—5)	—(—5)	PR
607	हरिहरपुर	118.58	534(100)	—(—5)	—(—5)	W,TK	PO	—(—5)	—(—5)	PR
608	भिटारा	177.66	664(129)	—(—5)	—(—5)	W,HP	—(—5)	—(—5)	—(—5)	PR
609	उमरी बुजुर्ग	289.36	1,621(289)	P (1)	PHC(1)	W,HP	—(—5)	—(—5)	BS	PR
610	कानूपुर	275.60	1,644(342)	P (1)	—(—5)	W,HP	—(—5)	—(—5)	BS	PR
611	सराय महासिंह	301.10	1,536(259)	P (1)	—(—5)	W,HP, TK	—(—5)	—(—5)	—(—5)	PR
612	तारापुर कंदई	363.83	896(165)	—(—5)	—(—5)	W	—(—5)	—(—5)	—(—5)	PR
613	गलगली	198.30	541(119)	P (1)	—(—5)	W	—(—5)	—(—5)	—(—5)	PR
614	भांसी मांडार	396.61	1,356(255)	P (1)	—(—5)	W	—(—5)	सोम Mon शुक्र Fri	BS	PR
615	कोर्रही	971.28	3,092(584)	P (1)	—(—5)	W,HP, TK	PO	सोम Mon शुक्र Fri	—(—5)	PR

12	13	14	15	16	17	18	19	20	2	1
प्रतापगढ Pratapgarh(31)	...	गेहूँ,चावल Wheat,Rice	...	GC(17.00)	6.07	3.64	8.09	M (1)	Barhaipur	596
प्रतापगढ़ Pratapgarh(29)	...	गेहूँ,चावल Wheat,Rice	...	GC(28.33)TW(4.45)	17.00	3.24	11.33	M (1)	Lochangarh	597
प्रतापगढ़ Pratapgarh(29)	...	गेहूँ,चावल Wheat,Rice	...	GC(12.95)TW(28.33)	6.48	2.82	11.74	M (1)	Pure Dhunnu	598
प्रतापगढ़ Pratapgarh(24)	...	गेहूँ,चावल Wheat,Rice	...	GC(195.07)	42.49	6.48	182.92	...	Sarai Endrawat	599
प्रतापगढ़ Pratapgarh(28)	...	गेहूँ,चावल Wheat,Rice	...	GC(198.71)	5.26	48.16	89.44	M(5),T(1)	Bikara	600
प्रतापगढ़ Pratapgarh(27)	...	गेहूँ,चावल Wheat,Rice	0.40	GC(109.68)	50.99	41.28	93.49	...	Mahiya Mau	601
प्रतापगढ़ Pratapgarh(32)	...	गेहूँ,चावल Wheat,Rice	...	GC(31.97)	55.04	5.67	41.28	...	Khemkaranpur	602
प्रतापगढ़ Pratapgarh(30)	...	गेहूँ,चावल Wheat,Rice	...	GC(55.85)	144.07	6.07	68.80	...	Bheekhapur Kanidih	603
प्रतापगढ़ Pratapgarh(28)	...	गेहूँ,चावल Wheat,Rice	...	GC(101.18)	56.66	7.28	252.13	...	Kashipur Dubki	604
प्रतापगढ़ Pratapgarh(25)	...	गेहूँ,चावल Wheat,Rice	...	GC(6.48)	5.25	...	2.43	...	Pure Siwan	605
प्रतापगढ़ Pratapgarh(30)	...	गेहूँ,चावल Wheat,Rice	...	GC(30.35)	3.64	2.43	13.36	...	Pattupur	606
प्रतापगढ़ Pratapgarh(29)	...	गेहूँ,चावल Wheat,Rice	...	GC(52.61)TW(1.63)	12.14	8.90	43.30	...	Hariharpur	607
प्रतापगढ़ Pratapgarh(28)	...	गेहूँ,चावल Wheat,Rice	...	GC(35.20)	29.95	1.62	110.89	...	Bhitara	608
प्रतापगढ़ Pratapgarh(28)	EAG	गेहूँ,चावल Wheat,Rice	...	GC(53.01)TW(41.28) TWE(40.47)	39.26	25.50	89.84	...	Umri Buzurg	609
प्रतापगढ़ Pratapgarh(20)	...	गेहूँ,चावल Wheat,Rice	...	GC(166.33)	15.38	82.96	10.93	...	Kanupur	610
प्रतापगढ़ Pratapgarh(28)	...	गेहूँ,चावल Wheat,Rice	...	GC(80.94)TW(22.66)	63.94	26.31	107.25	T (2)	Sarai Mahasingh	611
प्रतापगढ़ Pratapgarh(30)	...	गेहूँ,चावल Wheat,Rice	...	GC(88.22)	184.95	29.54	61.12	...	Tarapur Kandai	612
प्रतापगढ़ Pratapgarh(30)	...	गेहूँ,चावल Wheat,Rice	...	GC(59.49)	94.70	8.09	36.02	...	Galgali	613
प्रतापगढ़ Pratapgarh(30)	...	गेहूँ,चावल Wheat,Rice	...	GC(76.89)	164.31	17.40	138.01	...	Bhason Mandar	614
प्रतापगढ़ Pratapgarh(30)	...	गेहूँ,चावल Wheat,Rice	...	GC(526.11)	242.82	87.01	115.34	T (1)	Korthi	615

1	2	3	4	5	6	7	8	9	10	11
616	जलालपुर बारों	262.65	558 (99)	P (1)	—(—5)	W	—(5—10)	—(—5)	BS	PR
617	रायपुर	132.74	562(109)	—(—5)	—(—5)	W	—(—5)	—(—5)	—(—5)	KR
618	अत्तानगर	36.83	126 (29)	—(—5)	—(—5)	W	—(—5)	—(—5)	—(—5)	KR
619	बारों	581.96	2,441(477)	P (1)	O (1)	W	PO	—(—5)	—(—5)	KR
620	रोर	325.38	1,354(275)	P(1),M(1), H(1)	D (2)	W	—(—5)	—(—5)	—(—5)	KR
621	पूरे खोथई	42.90	126 (29)	—(—5)	—(—5)	W	—(—5)	—(—5)	—(—5)	KR
622	त्रिलोकपुर	244.44	838(157)	P (1)	—(—5)	W	—(—5)	—(—5)	—(—5)	KR
623	फूलपुर रामा	162.28	800(140)	P (1)	—(—5)	W,TK	—(—5)	—(—5)	BS	PR
624	चकबड़	527.32	2,280(362)	P (1)	—(5—10)	W,TK	—(—5)	—(—5)	BS	PR
625	भीटीपुर नैन	175.64	1,038(194)	M (1)	—(5—10)	W	—(5—10)	बुध Wed	—(—5)	PR
626	देवरपुर	93.08	324 (50)	—(—5)	—(—5)	W,HP, TK	—(—5)	—(—5)	BS	PR
627	खरगीपुर	133.55	514 (87)	—(—5)	—(—5)	W,TK	—(—5)	—(—5)	BS	PR
628	नारंगपुर	163.09	745(135)	P (1)	—(—5)	W	—(—5)	—(—5)	—(—5)	KR
629	देवरी हरदो पट्टी	265.89	781(121)	—(—5)	—(—5)	W	—(—5)	—(—5)	—(—5)	KR
630	तिवारीपुर मोहम्मदपुर	199.92	1,078(205)	P (1)	—(—5)	W,HP, TK	—(—5)	—(—5)	BS	PR
631	खोरगापुर	202.85	433 (81)	P (1)	—(—5)	W	—(—5)	—(—5)	—(—5)	KR
632	कोंडरा जीत	248.89	1,167(192)	P (1)	—(—5)	W	PO	—(—5)	—(—5)	KR
633	रैसपुर	73.25	307 (57)	—(—5)	—(—5)	W	—(5—10)	—(—5)	—(5—10)	KR
634	कमोली बीरभानपुर	186.16	849(147)	P (1)	—(5—10)	W	—(—5)	—(—5)	—(5—10)	KR
635	सिया	742.22	3,260(641)	P (1)	—(—5)	W,HP, TK	PO	—(—5)	—(—5)	KR

12	13	14	15	16	17	18	19	20	2	1
प्रतापगढ़ Pratapgarh(30)	...	गेहूँ,चावल Wheat,Rice	...	GC(61.92)	105.22	34.80	60.71	...	Jalalpur Baron	616
प्रतापगढ़ Pratapgarh(32)	...	गेहूँ,चावल Wheat,Rice	...	GC(51.40)	64.75	2.02	14.57	...	Raipur	617
प्रतापगढ़ Pratapgarh(32)	...	गेहूँ,चावल Wheat,Rice	...	GC(10.12)	21.04	2.03	3.64	...	Attanagar	618
प्रतापगढ़ Pratapgarh(30)	...	गेहूँ,चावल Wheat,Rice	...	GC(45.33)	90.65	280.86	165.12	...	Baron	619
प्रतापगढ़ Pratapgarh(20)	...	गेहूँ,चावल Wheat,Rice	...	GC(36.42)W(33.19) TK(8.09)	18.22	139.62	89.84	...	Roar	620
प्रतापगढ़ Pratapgarh(32)	...	गेहूँ,चावल Wheat,Rice	...	TW(3.64)TK(4.05)	13.76	5.26	16.19	...	Pure Khothai	621
प्रतापगढ़ Pratapgarh(32)	...	गेहूँ,चावल Wheat,Rice	...	TW(21.85)TK(40.47)	106.04	27.52	48.56	...	Trilokpur	622
प्रतापगढ़ Pratapgarh(35)	...	गेहूँ,चावल Wheat,Rice	...	GC(42.08)	...	40.47	79.73	...	Foolpur Rama	623
प्रतापगढ़ Pratapgarh(35)	...	गेहूँ,चावल Wheat,Rice	...	GC(161.88)	160.26	101.18	104.00	T (6)	Chakwad	624
प्रतापगढ़ Pratapgarh(35)	...	गेहूँ,चावल Wheat,Rice	...	GC(70.82)	40.48	34.80	29.54	...	Bhitipur Nain	625
प्रतापगढ़ Pratapgarh(35)	...	गेहूँ,चावल Wheat,Rice	...	GC(40.87)	13.36	16.19	22.66	...	Dewarpur	626
प्रतापगढ़ Pratapgarh(36)	...	गेहूँ,चावल Wheat,Rice	...	GC(62.72)	14.57	40.07	16.19	...	Khargipur	627
प्रतापगढ़ Pratapgarh(35)	...	गेहूँ,चावल Wheat,Rice	...	TWE(84.56)R(24.28) TK(16.19)	9.71	0.81	27.52	...	Narangpur	628
प्रतापगढ़ Pratapgarh(35)	...	गेहूँ,चावल Wheat,Rice	...	TW(121.41)R(32.38)	42.49	16.19	53.42	...	Deori Hardo Patti	629
प्रतापगढ़ Pratapgarh(35)	...	गेहूँ,चावल Wheat,Rice	...	GC(127.48)	4.05	36.42	31.97	...	Tiwaripur Mohammadpur	630
प्रतापगढ़ Pratapgarh(30)	...	गेहूँ,चावल Wheat,Rice	...	TK(40.47)R(14.16)	96.32	40.47	11.33	...	Khorgapur	631
प्रतापगढ़ Pratapgarh(35)	...	गेहूँ,चावल Wheat,Rice	...	TW(70.82)TK(40.47)	25.09	44.52	67.99	...	Kondrajet	632
प्रतापगढ़ Pratapgarh(36)	...	गेहूँ,चावल Wheat,Rice	...	GC(50.59)	1.21	4.05	17.40	...	Raispur	633
प्रतापगढ़ Pratapgarh(30)	...	गेहूँ,चावल Wheat,Rice	...	GC(89.04)	88.22	6.07	2.83	...	Kamoli Birbhanpur	634
प्रतापगढ़ Pratapgarh(32)	...	गेहूँ,चावल Wheat,Rice	..	W(182.92)R(12.14) GC(104.41)	165.93	124.65	152.17	T (1)	Siya	635

1	1	3	4	5	6	7	8	9	10	11
636	भटपुरवा	123.84	238 (46)	—(—5)	—(—5)	W	—(—5)	—(—5)	—(—5)	KR
637	भाव	441.53	1,486(278)	P (1)	—(—5)	W,HP, TK	—(—5)	—(—5)	—(—5)	KR
638	मैघार	117.36	359 (64)	—(—5)	—(—5)	W,T	—(—5)	—(—5)	—(—5)	KR
639	शुकुलपुर	21.85	40 (6)	—(—5)	—(—5)	W	—(—5)	—(—5)	—(—5)	KR
640	काशीपुर	47.75	276 (45)	P (1)	—(—5)	W	—(—5)	—(—5)	—(—5)	KR
641	धमावा	138.41	423 (80)	—(—5)	—(—5)	W	—(—5)	—(—5)	—(—5)	KR
642	बरौलिया	82.96	383 (75)	—(—5)	—(—5)	W	—(—5)	—(—5)	—(—5)	KR
643	बेला जटमलपुर	69.61	105 (15)	P (1)	—(5—10)	W	—(5—10)	—(—5)	—(5—10)	KR
644	बरबसपुर	112.91	492 (95)	P (1)	—(5—10)	W,TK	—(5—10)	—(5—10)	—(5—10)	KR
645	गोगौरी	142.86	303 (66)	P (1)	—(5—10)	W,TK	—(5—10)	—(—5)	—(5—10)	KR
646	गोगौर	182.92	1,210(188)	M (1)	—(5—10)	W,TK	—(5—10)	—(—5)	—(5—10)	KR
647	धारूपुर	159.86	932(179)	P (1)	—(5—10)	W	—(—5)	बुध Wed	—(—5)	KR
648	महमदपुर भाऊ	142.05	907(161)	P (1)	—(5—10)	W,TK	—(5—10)	—(5—10)	—(5—10)	KR
649	सराय बबुइन	204.37	660(120)	—(—5)	—(5—10)	W	—(5—10)	—(—5)	—(—5)	KR
650	अतरसुई	105.63	497(102)	P (1)	—(—5)	W,TK	—(5—10)	—(—5)	—(—5)	KR
651	मुजेदी	60.71	403 (82)	—(—5)	—(—5)	W,T	—(—5)	—(—5)	—(—5)	KR
652	खरैला	158.24	479 (83)	P (1)	—(5—10)	W,T	—(5—10)	—(—5)	—(—5)	PR
653	छतार	218.94	563(118)	—(—5)	—(—5)	W	—(5—10)	—(—5)	—(—5)	KR
654	मलावां छजईपुर	322.95	1,354(255)	P (1)	—(—5)	W,T, HP	PO	—(—5)	—(—5)	KR
655	उमरा पट्टी	426.55	1,694(304)	P (1)	—(—5)	W,HP	—(5—10)	—(—5)	—(—5)	KR

12	13	14	15	16	17	18	19	20	2	1
प्रतापगढ़ Pratapgarh(40)	...	गेहूँ,चावल Wheat,Rice	...	GC(8.09)W(6.48)	48.97	13.76	46.54	...	Bhatpurwa	636
प्रतापगढ़ Pratapgarh(40)	...	गेहूँ,चावल Wheat,Rice	...	W(59.90)TW(110.89)	123.02	65.97	81.75	...	Bhao	637
प्रतापगढ़ Pratapgarh(40)	...	गेहूँ,चावल Wheat,Rice	...	TW(40.87)	11.33	31.57	33.59	...	Maidhar	638
प्रतापगढ़ Pratapgarh(35)	...	गेहूँ,चावल Wheat,Rice	...	TW(14.16)	2.02	1.62	4.05	...	Shukulpur	639
प्रतापगढ़ Pratapgarh(35)	...	गेहूँ,चावल Wheat,Rice	...	TW(20.24)	14.57	8.90	4.04	...	Kashipur	640
प्रतापगढ़ Pratapgarh(36)	...	गेहूँ,चावल Wheat,Rice	...	TW(60.71)R(20.24)	10.11	6.07	41.28	...	Dhamawa	641
प्रतापगढ़ Pratapgarh(36)	...	गेहूँ,चावल Wheat,Rice	...	TW(26.31)TK(24.28) R(4.04)	9.31	4.86	14.16	...	Baraulia	642
कुन्डा Kunda(30)	...	गेहूँ,चावल Wheat,Rice	...	GC(33.59)	20.24	8.09	7.69	...	Bela Jatmalpur	643
कुन्डा Kunda(25)	...	गेहूँ,चावल Wheat,Rice	...	GC(63.94)	24.69	19.42	4.86	...	Barbaspur	644
कुन्डा Kunda(26)	...	गेहूँ,चावल Wheat,Rice	...	GC(49.37)	41.28	44.12	8.09	...	Gogauri	645
कुन्डा Kunda(25)	...	गेहूँ,चावल Wheat,Rice	...	GC(36.83)	67.58	56.66	21.85	...	Gogaur	646
प्रतापगढ़ Pratapgarh(40)	...	गेहूँ,चावल Wheat,Rice	...	TW(32.38)W(44.91)	6.48	38.45	37.64	...	Dharoopur	647
प्रतापगढ़ Pratapgarh(40)	...	गेहूँ,चावल Wheat,Rice	...	GC(41.68)	64.35	13.76	22.26	...	Mahmadpur Bhao	648
प्रतापगढ़ Pratapgarh(40)	...	गेहूँ,चावल Wheat,Rice	...	GC(46.13)	54.63	70.42	33.19	...	Sarai Babuain	649
प्रतापगढ़ Pratapgarh(40)	...	गेहूँ,चावल Wheat,Rice	...	GC(82.96)	0.81	2.43	19.43	...	Atarsui	650
प्रतापगढ़ Pratapgarh(45)	...	गेहूँ,चावल Wheat,Rice	...	W(5.67)R(9.71) TW(3.24)	21.85	10.12	10.12	...	Mujethi	651
प्रतापगढ़ Pratapgarh(47)	...	गेहूँ,चावल Wheat,Rice	...	TW(30.35)	48.16	52.62	27.11	...	Kharaila	652
प्रतापगढ़ Pratapgarh(38)	...	गेहूँ,चावल Wheat,Rice	...	GC(71.63)	108.46	7.69	31.16	...	Chhatar	653
प्रतापगढ़ Pratapgarh(37)	...	गेहूँ,चावल Wheat,Rice	...	GC(76.49)	84.58	40.47	121.41	...	Malawau Chajaipur	654
प्रतापगढ़ Pratapgarh(37)	...	गेहूँ,चावल Wheat,Rice	...	GC(87.01)	115.34	89.03	135.17	T(1),M(1)	Umra Patti	655

ग्राम निर्देशिका

1—कुण्डा तहसील

जन सुविधाएँ एवं भूमि उपयोग

1	2	3	4	5	6	7	8	9	10	11
656	पूरे खन्डे	94.70	416 (73)	—(—5)	—(—5)	W,HP, TK	—(10+)	—(—5)	—(—5)	KR
657	महराजपुर	180.90	647(118)	—(—5)	—(—5)	W,HP, TK	—(—5)	—(—5)	—(—5)	KR
658	पुंवासी	571.84	2,238(385)	P (1)	—(—5)	W,HP, TK	—(—5)	—(—5)	—(—5)	PR
659	उमरी कोटिला	426.55	1,712(307)	P (1)	—(—5)	W,HP, TK	PO	सोम Mon	—(—5)	PR
660	फूलपुर मौरी	456.10	1,732(319)	—(—5)	—(—5)	W,HP, TK	PO	सोम Mon शुक्र Fri	—(—5)	PR
661	छेउगा	130.31	733(135)	P (1)	—(—5)	W,TK	—(5—10)	—(—5)	—(5—10)	PR
662	औतारपुर	284.91	1,264(217)	M(1)	—(10+)	W,TK	—(5—10)	—(—5)	—(5—10)	PR
663	बूढ़ेपुर	208.38	1,201(204)	P (1)	—(—5)	W,HP, TK	PO	—(—5)	—(5—10)	PR
664	गौरा	104.41	529 (95)	P (1)	—(5—10)	W,HP, TK	—(5—10)	—(—5)	—(—5)	KR
665	बंसियारा	286.93	1,172(219)	P(1),M(1)	—(5—10)	W,HP	—(5—10)	—(—5)	—(—5)	KR
666	सराय नाहर	184.54	862(160)	—(—5)	—(—5)	W,HP	PO	—(—5)	—(5—10)	PR
667	सरई जैचन्द	58.68	269 (47)	—(—5)	—(—5)	W,TK	—(—5)	—(—5)	—(5—10)	PR
668	कोटवा	109.67	405 (81)	—(—5)	—(—5)	W,TK	—(—5)	—(—5)	—(5—10)	PR
669	रामपुर	222.99	1,958(354)	P (1)	—(—5)	W,TK	PO	—(—5)	—(5—10)	PR
670	मीरपुर बनोही	159.05	445 (65)	P (1)	—(—5)	W,HP	—(—5)	—(—5)	—(—5)	PR
671	बढ़ईपुर	42.09	398 (72)	—(—5)	—(—5)	W,HP, TK	—(—5)	—(—5)	—(—5)	PR
672	सिलावटपुर	138.41	986(168)	—(—5)	—(—5)	W,HP, TK	—(—5)	—(—5)	—(—5)	PR
673	देवर पट्टी	658.04	3,706(712)	P(1),M(1)	—(5—10)	W,HP, TK	PO	सोम Mon शुक्र Fri	—(—5)	PR
674	सराय सैदखाँ	137.19	776(126)	—(—5)	—(—5)	W,HP, TK	—(—5)	—(—5)	—(—5)	PR
675	रामगढ़ बनोही	219.35	1,055(190)	P (1)	—(—5)	W,TK	—(5—10)	—(—5)	—(5—10)	PR

12	13	14	15	16	17	18	19	20	2	1
प्रतापगढ़ Pratapgarh(40)	...	गेहूँ,चावल Wheat,Rice	...	GC(39.26)	17.40	8.90	29.14	...	Pure Khandey	656
प्रतापगढ़ Pratapgarh(39)	...	गेहूँ,चावल Wheat,Rice	...	GC(73.25)	43.71	7.28	56.66	...	Mahrajpur	657
प्रतापगढ़ Pratapgarh(40)	...	गेहूँ,चावल Wheat,Rice	...	GC(201.54)	144.48	56.66	169.16	...	Punwasi	658
प्रतापगढ़ Pratapgarh(41)	...	गेहूँ,चावल Wheat,Rice	...	GC(167.55)	135.57	5.26	118.17	T (1)	Umri Kotila	659
प्रतापगढ़ Pratapgarh(45)	...	गेहूँ,चावल Wheat,Rice	...	GC(105.23)	116.55	178.88	55.44	...	Phoolpur Mauri	660
प्रतापगढ़ Pratapgarh(44)	...	गेहूँ,चावल Wheat,Rice	...	GC(19.43)	52.61	39.66	18.67	...	Chheunga	661
प्रतापगढ़ Pratapgarh(45)	...	गेहूँ,चावल Wheat,Rice	...	GC(107.25)	116.15	35.21	26.30	...	Autarpur	662
प्रतापगढ़ Pratapgarh(47)	...	गेहूँ,चावल Wheat,Rice	10.52	TW(9.31)TK(55.04) R(17.81)	146.50	43.70	25.50	...	Burchepur	663
प्रतापगढ़ Pratapgarh(40)	...	गेहूँ,चावल Wheat,Rice	...	TW(64.75)	28.73	5.67	5.26	Tem(1)	Gaura	664
प्रतापगढ़ Pratapgarh(40)	EAG	गेहूँ,चावल Wheat,Rice	...	GC(80.94)W(2.02) TWE(61.51)	78.92	30.76	32.78	M (1)	Bansiara	665
प्रतापगढ़ Pratapgarh(45)	...	गेहूँ,चावल Wheat,Rice	2.83	GC(103.60)	21.45	31.57	25.09	...	Sarai Nahar	666
प्रतापगढ़ Pratapgarh(45)	...	गेहूँ,चावल Wheat,Rice	0.41	TK(33.99)	0.40	11.33	12.55	...	Sarai Jaichand	667
प्रतापगढ़ Pratapgarh(45)	...	गेहूँ,चावल Wheat,Rice	...	GC(47.75)W(1.62) TK(4.45)	27.92	17.40	10.53	...	Kotwa	668
प्रतापगढ़ Pratapgarh(45)	...	गेहूँ,चावल Wheat,Rice	...	GC(141.65)	21.04	29.14	31.16	...	Rampur	669
प्रतापगढ़ Pratapgarh(44)	...	गेहूँ,चावल Wheat,Rice	...	GC(114.93)	16.19	1.62	26.31	...	Mirpur Banohi	670
प्रतापगढ़ Pratapgarh(44)	...	गेहूँ,चावल Wheat,Rice	...	GC(19.83)	10.93	4.45	6.88	...	Badhaipur	671
प्रतापगढ़ Pratapgarh(44)	...	गेहूँ,चावल Wheat,Rice	...	GC(49.37)	50.99	25.50	12.55	M (1)	Silawatpur	672
प्रतापगढ़ Pratapgarh(44)	...	गेहूँ,चावल Wheat,Rice	...	GC(280.05)	171.59	64.35	142.05	T(1),M(1)	Deor Patti	673
प्रतापगढ़ Pratapgarh(45)	...	गेहूँ,चावल Wheat,Rice	...	GC(70.82)	40.47	12.14	13.76	T (4)	Sarai Saidkhan	674
प्रतापगढ़ Pratapgarh(45)	...	गेहूँ,चावल Wheat,Rice	...	TW(67.18)	87.01	16.19	48.97	...	Ramgarh Banohi	675

ग्राम निदेशिका

1—कुण्डा तहसील

जन सुविधाएं एवं भूमि उपयोग

1	2	3	4	5	6	7	8	9	10	11
676	करमजीत पट्टी	332.66	1,642(315)	—(—5)	—(—5)	W,TK	—(5—10)	—(—5)	—(5—10)	PR
677	रामदास पट्टी	258.60	2,391(440)	—(—5)	MCW(1)	W,TK	PO	—(—5)	—(5—10)	PR
678	टेकी पट्टी	392.15	1,939(384)	P(1)	—(—5)	W,HP	—(—5)	—(—5)	—(—5)	PR
679	सोनियावां	994.62	1,619(231)	—(—5)	—(—5)	W	—(—5)	—(—5)	—(—5)	KR
680	जमला मऊ	189.40	1,660(286)	P(1)	O(1)	W	—(—5)	—(—5)	—(—5)	PR
681	इब्राहिमपुर	84.18	894 (78)	—(—5)	—(10+)	W,TK	—(—5)	—(—5)	—(—5)	KR
682	कुढ़ा	148.12	797(157)	—(—5)	—(10+)	W,TK	—(—5)	—(—5)	—(—5)	KR
683	बेधन गोपालपुर	554.44	3,547(565)	P(1),M(2)	MCW(1)	W	PO	—(—5)	—(—5)	PR
684	जैसावां	214.49	978(153)	P(1)	—(10+)	W,TK	—(—5)	—(—5)	—(—5)	KR
685	बिहरिया	253.75	1,589(248)	P(1)	—(10+)	W,TK	PO	—(—5)	—(—5)	KR
686	रसूलपुर निदुरा	143.67	477 (86)	P(1)	—(10+)	W,TK	—(—5)	—(—5)	—(—5)	KR
687	बरना	470.26	2,071(366)	P(1)	—(10+)	W,TK	—(—5)	—(—5)	—(—5)	KR
688	मलाक तिलहई उर्फ मुगलपुर	213.28	1,252(239)	P(1)	O(1)	W	—(—5)	बुध Wed सोम Mon	—(—5)	PR
689	ऐमा जाटूपुर	131.53	617(103)	—(—5)	O(1)	W	PO	—(—5)	—(—5)	PR
690	इण्डवा	64.35	356 (73)	—(—5)	O(1)	W	—(—5)	—(—5)	—(—5)	PR
691	नामदेवपुर	33.59	403 (42)	P(1)	O(1)	W	—(—5)	—(—5)	—(—5)	PR
692	करैनी	134.77	306 (76)	P(1),M(11)	—(5—10)	W	—(5—10)	—(—5)	—(—5)	KR
693	पचमहुवा	212.47	2,157(407)	P(1)	—(5—10)	W	—(—5)	—(5—10)	—(5—10)	KR
694	कोंडरा साल	93.89	464 (88)	P(1)	—(5—10)	W	—(5—10)	—(—5)	—(—5)	KR
695	समसपुर दासू	159.45	932(154)	—(—5)	—(5—10)	W,HP	—(5—10)	—(—5)	—(—5)	PR

12	13	14	15	16	17	18	19	20	2	1
प्रतापगढ़ Pratapgarh(46)	...	गेहूँ,चावल Wheat,Rice	...	GC(84.99)	95.91	40.87	110.89	...	Karamjeet Patti	676
प्रतापगढ़ Pratapgarh(45)	...	गेहूँ,चावल Wheat,Rice	...	GC(74.87)TW(28.33) W(0.40)TK(10.14)R(22.66)	44.92	49.78	27.51	T (3)	Ramdas Patti	677
प्रतापगढ़ Pratapgarh(44)	...	गेहूँ,चावल Wheat,Rice	...	GC(274.49)	50.59	10.11	56.66	T (1)	Teki Patti	678
प्रतापगढ़ Pratapgarh(45)	...	गेहूँ,चावल Wheat,Rice	...	GC(68.39)W(44.52) TW(7.69)	127.48	12.14	34.40	...	Soniawan	679
प्रतापगढ़ Pratapgarh(47)	...	गेहूँ,चावल Wheat,Rice	...	TW(95.10)TK(33.19)	6.07	31.97	23.07	...	Jamla Mau	680
प्रतापगढ़ Pratapgarh(38)	EAG	गेहूँ,चावल Wheat,Rice	...	W(3.24)GC(17.00) TW(3.24)TK(4.05)TWE(45.33)	...	3.24	8.08	T (1)	Ibrahimpur	681
प्रतापगढ़ Pratapgarh(40)	...	गेहूँ,चावल Wheat,Rice	...	GC(80.94)W(8.09) TK(4.05)TWE(24.28)	...	9.71	21.05	T (1)	Kudha	682
प्रतापगढ़ Pratapgarh(42)	...	गेहूँ,चावल Wheat,Rice	...	GC(263.46)TWE(24.69) W(15.78)	176.85	13.36	60.30	...	Bedhan Gopalpur	683
प्रतापगढ़ Pratapgarh(41)	...	गेहूँ,चावल Wheat,Rice	...	GC(121.41)W(4.05) TWE(6.07)TK(26.71)	4.04	29.95	22.26	...	Jaisawan	684
प्रतापगढ़ Pratapgarh(40)	...	गेहूँ,चावल Wheat,Rice	...	GC(179.69)	34.80	17.40	21.86	...	Beharia	685
प्रतापगढ़ Pratapgarh(56)	...	गेहूँ,चावल Wheat,Rice	...	W(12.14)TWE(40.47) TK(4.05)TW(2.02)GC(40.47)	4.05	8.90	31.57	...	Rasoolpur Nidura	686
प्रतापगढ़ Pratapgarh(52)	...	गेहूँ,चावल Wheat,Rice	...	GC(116.14)TW(20.24) TK(50.59)TK(20.24)	149.33	66.37	47.35	Tem(1), T(2)	Barna	687
प्रतापगढ़ Pratapgarh(55)	...	गेहूँ,चावल Wheat,Rice	...	GC(166.33)TW(4.05)	8.50	25.90	8.50	...	Malak Tiloi *urf* Mugalpur	688
प्रतापगढ़ Pratapgarh(60)	...	गेहूँ,चावल Wheat,Rice	...	GC(70.82)TW(3.24) W(0.40)R(0.81)	21.45	16.19	18.62	...	Aima Jatupur	689
प्रतापगढ़ Pratapgarh(60)	...	गेहूँ,चावल Wheat,Rice	...	GC(44.92)	3.65	8.09	7.69	...	Dandwa	690
प्रतापगढ़ Pratapgarh(60)	...	गेहूँ,चावल Wheat,Rice	...	GC(18.62)TW(2.83) W(0.81)	2.43	4.86	4.04	...	Namdeopur	691
प्रतापगढ़ Pratapgarh(40)	...	गेहूँ,चावल Wheat,Rice	...	GC(40.47)	46.14	13.76	34.40	...	Karaini	692
प्रतापगढ़ Pratapgarh(40)	...	गेहूँ,चावल Wheat,Rice	...	GC(75.27)	40.47	71.23	25.50	M(1)	Panch Mahua	693
प्रतापगढ़ Pratapgarh(40)	...	गेहूँ,चावल Wheat,Rice	...	GC(43.71)	34.80	7.29	8.09	M(1)	Kondra Sal	694
प्रतापगढ़ Pratapgarh(40)	...	गेहूँ,चावल Wheat,Rice	...	GC(52.61)W(2.02)	43.30	42.09	19.43	M(1)	Samaspur Damoo	695

1--कुण्डा तहसील

1	2	3	4	5	6	7	8	9	10	11
696	पीथीपुर	330.64	1,869(382)	P (1)	—(—5)	W,HP	—(—5)	—(—5)	—(—5)	KR
697	सकरदहा	1,096.74	7,126(1,167)	P(1),M(1)	H (1), MCW(1)	W,HP	PTO,PO	—(—5)	—(—5)	KR
698	धनवासा	365.04	1,698(337)	P(1),M(2)	—(—5)	W	—(—5)	मंगल Tue रवि Sun	—(—5)	KR
699	नौढ़िया	195.47	699(107)	P (1)	—(5—10)	W	—(5—10)	सोम Mon शुक्र Fri	—(5—10)	KR
700	मलाक नारा	67.58	562(105)	—(—5)	—(5—10)	W,HP	—(5—10)	—(—5)	—(5—10)	KR

12	13	14	15	16	17	18	19	20	2	1
प्रतापगढ़ Pratapgarh(30)	...	गेहूँ,चावल Wheat,Rice	...	GC(26.31)TW(120.60)	107.25	40.47	36.01	M(1)	Pithipur	696
प्रतापगढ़ Pratapgarh(32)	...	गेहूँ,चावल Wheat,Rice	...	GC(536.63)W(8.09)	99.56	229.46	117.77	T(6),M(4)	Sakardaha	697
प्रतापगढ़ Pratapgarh(33)	...	गेहूँ,चावल Wheat,Rice	...	GC(217.32)	34.40	80.94	32.38	...	Dhanwasa	698
प्रतापगढ़ Pratapgarh(34)	...	गेहूँ,चावल Wheat,Rice	...	GC(78.11)	54.63	44.92	17.81	...	Naudhia	699
प्रतापगढ़ Pratapgarh(32)	...	गेहूँ,चावल Wheat,Rice	...	GC(29.54)	29.14	6.07	2.83	...	Malak Nara	700

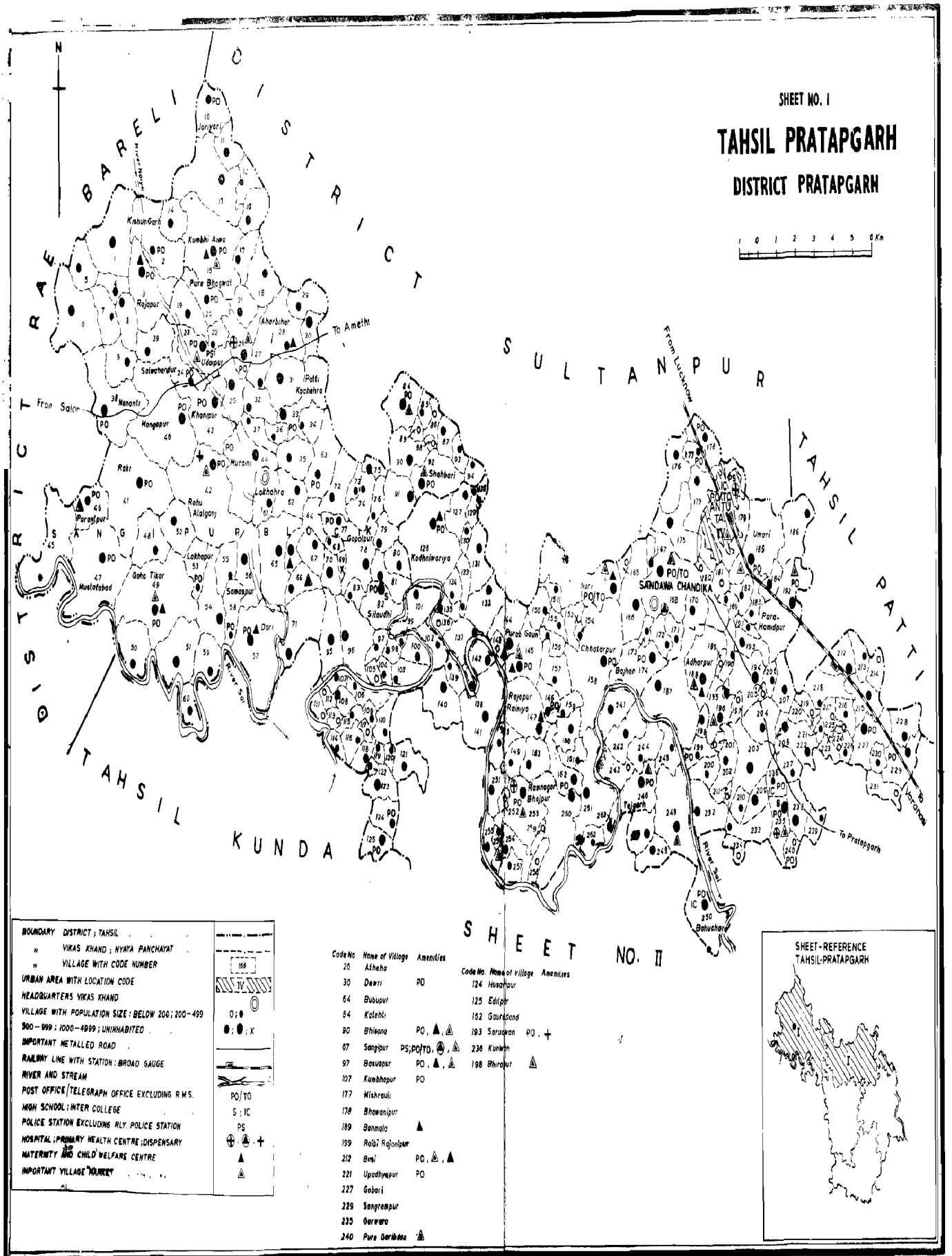

BOUNDARY DISTRICT ; TAHSIL	
" VIKAS KHAND ; NYAYA PANCHAYAT	
" VILLAGE WITH CODE NUMBER	158
URBAN AREA WITH LOCATION CODE	IV
HEADQUARTERS VIKAS KHAND	◎
VILLAGE WITH POPULATION SIZE : BELOW 200 ; 200–499	O ; ●
500–999 ; 1000–4999 ; UNINHABITED	● ; ● ; X
IMPORTANT METALLED ROAD	
RAILWAY LINE WITH STATION : BROAD GAUGE	
RIVER AND STREAM	
POST OFFICE / TELEGRAPH OFFICE EXCLUDING R.M.S.	PO/TO
HIGH SCHOOL ; INTER COLLEGE	S ; IC
POLICE STATION EXCLUDING RLY. POLICE STATION	PS
HOSPITAL ; PRIMARY HEALTH CENTRE ; DISPENSARY	⊕ ; ◉ ; +
MATERNITY AND CHILD WELFARE CENTRE	▲
IMPORTANT VILLAGE MARKET	◬

Code No	Name of Village	Amenities
26	Atheha	
30	Dewri	PO
64	Bubupur	
84	Kalehti	
90	Bhikana	PO , ▲ , ◬
67	Sangipur	PS;PO/TO, ◉ , ◬
97	Basupur	PO , ▲ , ◬
107	Kumbhapur	PO
177	Wishrauli	
178	Bhawanipur	
189	Bannala	▲
199	Raibi Rajanipur	
212	Bovi	PO , ◬ , ▲
221	Upadhyapur	PO
227	Gobari	
229	Sangrampur	
235	Gurwara	
240	Pure Garibdas	◬

Code No.	Name of Village	Amenities
124	Husainpur	
125	Edilpur	
152	Gauridand	
193	Saraswan	PO , +
236	Kanhain	
198	Bhirohut	◬

P.S.U.P.(R&I) JANGANANA/127-23-7-85-1550.

SHEET NO. II

TAHSIL PRATAPGARH

DISTRICT PRATAPGARH

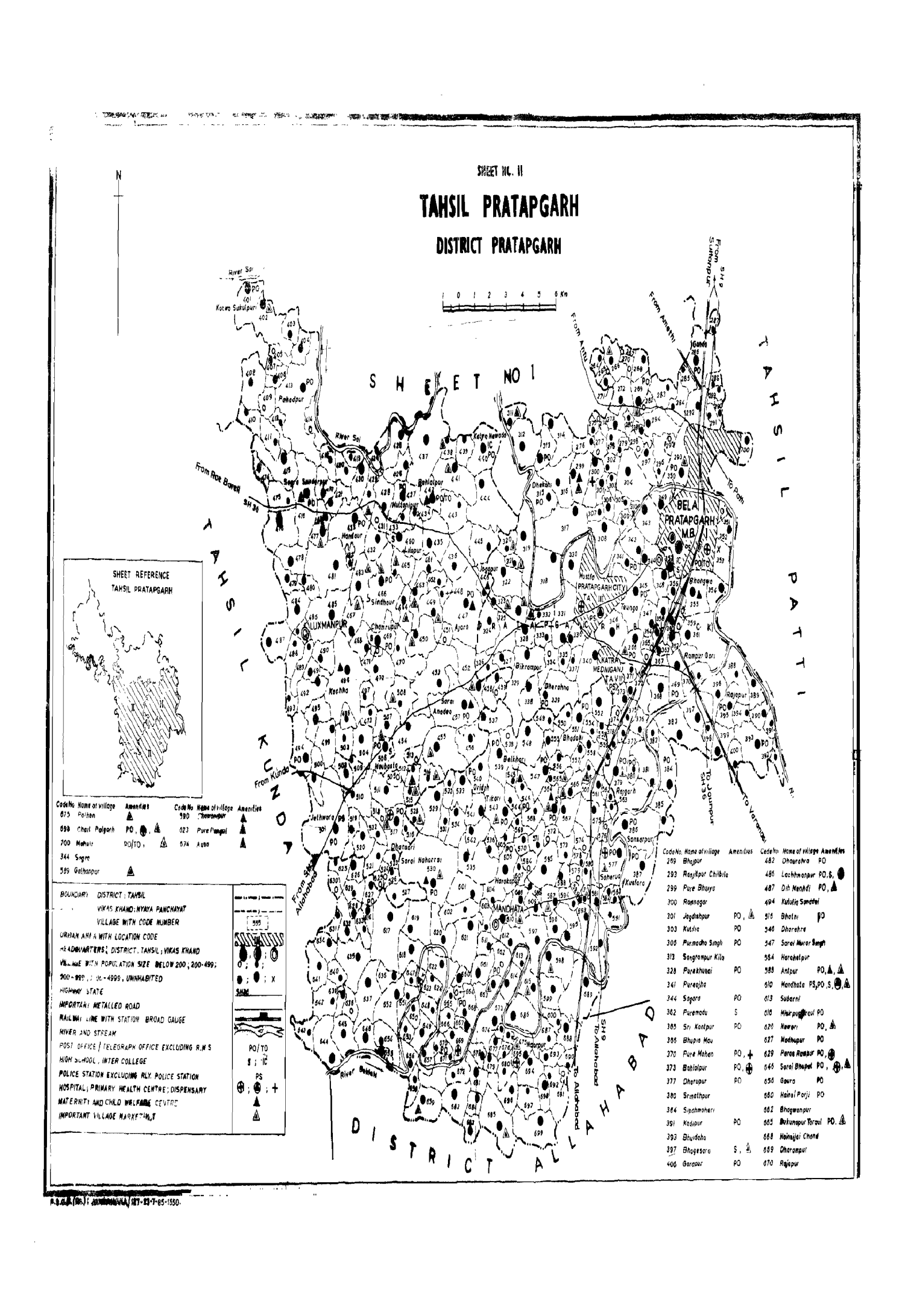

SHEET REFERENCE
TAHSIL PRATAPGARH

Code No	Name of village	Amenities
675	Pathan	
698	Chail Palgarh	PO,
700	Mahuli	PO/TO,
344	Sagra	
589	Gathanpur	
590	Dhanrampur	
623	Pure Mangal	
674	Kusa	

BOUNDARY: DISTRICT; TAHSIL
VIKAS KHAND; NYAYA PANCHAYAT
VILLAGE WITH CODE NUMBER
URBAN AREA WITH LOCATION CODE
HEADQUARTERS: DISTRICT, TAHSIL; VIKAS KHAND
VILLAGE WITH POPULATION SIZE BELOW 200; 200-499; 500-999; 1000-4999, UNINHABITED
HIGHWAY STATE
IMPORTANT METALLED ROAD
RAILWAY LINE WITH STATION BROAD GAUGE
RIVER AND STREAM
POST OFFICE / TELEGRAPH OFFICE EXCLUDING R.M.S
HIGH SCHOOL, INTER COLLEGE
POLICE STATION EXCLUDING RLY. POLICE STATION
HOSPITAL; PRIMARY HEALTH CENTRE; DISPENSARY
MATERNITY AND CHILD WELFARE CENTRE
IMPORTANT VILLAGE MARKETING

Code No.	Name of village	Amenities
289	Bhojpur	
293	Ranjitpur Chilbila	
299	Pure Bhoura	
300	Ramnagar	
301	Jagdishpur	PO,
303	Kutkia	PO
308	Purmadha Singh	PO
313	Sangrampur Kila	
328	Purekhutai	PO
341	Purwajha	
344	Sagara	PO
362	Puremadu	S
385	Sri Kantpur	PO
386	Bhupia Mau	
370	Pure Mohan	PO,
373	Bahlolpur	PO,
377	Dharupur	PO
380	Srinethpur	
384	Sipahmahari	
391	Kadipur	PO
393	Bhuidaha	
397	Bhagesara	S,
406	Garapur	PO
482	Dhauraha	PO
486	Lachhmanpur	PO,S,
487	Dih Mahdi	PO,
494	Kutubia Sanathal	
516	Bhatni	PO
546	Dharahra	
547	Sarai Murar Singh	
554	Harakalpur	
588	Antpur	PO,
610	Mandhata	PS,PO,S,
613	Subarni	
618	Mishrpurkroul	PO
626	Nawari	PO,
627	Madhupur	PO
629	Para Rampur	PO,
645	Sarai Bhupat	PO,
656	Gaura	PO
660	Hainsi Porji	PO
662	Bhagwanpur	
665	Bokunapur Toraul	PO,
668	Hainsiji Chand	
669	Dharampur	
670	Rajapur	

R.S.D.E. (Rs.): [illegible]/187-23-7-85-1550.

2 प्रतापगढ़ तहसील
Pratapgarh Tahsil

ग्रामों की वर्णानुक्रम सूची

प्रतापगढ़ तहसील

क्रम० सं०	ग्राम का नाम	लोकेशन कोड नं०	क्रम० सं०	ग्राम का नाम	लोकेशन कोड नं०	क्रम० सं०	ग्राम का नाम	लोकेशन कोड नं०
1	2	3	1	2	3	1	2	3
1	अकोढ़िहा	608	36	उदापुर	527	71	कल्यानपुर मौरहा	132
2	अचेतपुर	538	37	उपाध्यापुर	22	72	कल्यानी	600
3	अजगरा	447	38	उपाध्यापुर	221	73	कल्हवरी	522
4	अठेहा	26	39	उमरपुर	36	74	काछा	496
5	अन्तपुर	471	40	उमरपुर	519	75	कादीपुर	353
6	अन्तपुर	588	41	उमरार	13	76	कादीपुर	391
7	अन्तू	179	42	उमरी	185	77	काँपा	381
8	अनुअरीपुर	567	43	उमरौरा	500	78	काँपा	156
9	अधारपुर	188	44	उसमानपुर	35	79	कामपुर	205
10	अमरौना	452	45	उसरा पट्टी	405	80	किसुनगंज	2
11	अमावाँ	18	46	उसरापुर	568	81	किशुनदासपुर	352
12	अमिलहा	565	47	उसरी	216	82	कीरतपुर	412
13	अमिशंकरपुर	56	48	ऐजका	642	83	कुआं	236
14	अमैया मऊ	603	49	ऐंठी	513	84	कुटिलिया	303
15	अर्जुनपुर	170	50	ओरीपुर नौगीर	71	85	कुटुलिया सांडदेई	494
16	अलावलपुर	17	51	औवार	396	86	कुम्भापुर	107
17	असांव	123	52	कटका बली	319	87	कुम्ही डीह	29
18	अहिना	621	53	कटका मानपुर	166	88	कुम्ही आइयां	15
19	आदमपुर	298	54	कटरा इन्दकुँवारे	338	89	कुल्हीपुर	685
20	आदमपुर	252	55	कटरिया	31	90	कुसेरा	387
21	आम मऊ	239	56	कटवट	467	91	कुसुमी	364
22	आशापुर	197	57	कटाता	609	92	कुसाही	630
23	आशापुर	520	58	कटाता	234	93	कुसौली	19
24	आशापुर	208	59	कटेहरी	84	94	कोइलिया	211
25	आहड़ बीहड़	28	60	करैया नेवादा	440	95	कोटवा शुकुलपुर	401
26	औसा	674	61	कन्जास	142	96	कोठार मंगोलेपुर	477
27	इटौरा	407	62	कमालुद्दीनपुर	176	97	कोठा नेवढ़िया	126
28	इटौरी	415	63	कमास	228	98	कोंडरा मादूपुर	249
29	इदिलपुर	125	64	कमोरा पूरे पान्डे	241	99	कोलबाजार डीह	187
30	इब्राहिमपुर	574	65	करनपुर	357	100	कोहड़ा	363
31	ईश्वरपुर	291	66	करमचन्दपुर	509	101	कोहला	581
32	ईसीपुर	317	67	करौंधाई	220	102	केया डान्डी	465
33	उड़ी डाह	540	68	करौंधी	309	103	केला कलां	571
34	उछापुर	51	69	कल्यानपुर	194	104	केला खुर्द	570
35	उदयपुर	23	70	कल्यानपुर कलां	79	105	केसापुर	429

ग्रामों की वर्णानुक्रम सूची

प्रतापगढ़ तहसील

क्रम० सं०	ग्राम का नाम	लोकेशन कोड नं०	क्रम० सं०	ग्राम का नाम	लोकेशन कोड नं०	क्रम० सं०	ग्राम का नाम	लोकेशन कोड नं०
1	2	3	1	2	3	1	2	3
106	खजुरनी	361	141	गोबरी	227	176	जगदीशपुर	301
107	खजुरी	137	142	गोवर्धनपुर	74	177	जदूपुर	697
108	खजोहरी	552	143	गोसाईपुर	524	178	जमुआ	648
109	खमपुर	659	144	गौरा	656	179	जमुआरी	392
110	खरगपुर	435	145	गौरा डाँड	162	180	जरियारी	10
111	खरवानी	689	146	गौहानी	127	181	जलालपुर	186
112	खानीपुर	43	147	घरेसर	130	182	जलालपुर	553
113	खानीपुर	607	148	घरौरा	436	183	जलालाबाद	113
114	खालिसपुर	692	149	घाटमपुर	399	184	जहनईपुर	347
115	खुंट घाट	335	150	घाटमपुर	558	185	जहरंगो	305
116	खुरदहा	531	151	घोरहा	284	186	जादवपुर	321
117	खूझी	676	152	घोसीपुर	432	187	जिरिया मऊ	351
118	खैरगपुर बारी	196	153	चक बनतोड़	342	188	जुडापुर	641
119	गजराही	265	154	चतुरपुर	181	189	जूही	68
120	गजराही	473	155	चतुरीपुर	112	190	जेठवारा	501
121	गजेहड़ी	114	156	चन्दापुर	479	191	जैतीपुर कटार	271
122	गडई चकदेइया	308	157	चमरूपुर	469	192	जोगापुर	39
123	गड़वारा	235	158	चमरूपुर पठान	617	193	जोगापुर	356
124	गदियान	66	159	चाँदपुर	561	194	जोगीपुर	446
125	गम्भीरा	635	160	चाहिन	54	195	जोगीपुर	175
126	गल्हनपुर	589	161	चिचिहरा	94	196	जोधेपुर	27
127	गहरी	421	162	चितरी	475	197	टिकरी	543
128	गाजीपुर	541	163	चौखड़	302	198	टिना	476
129	गाढ़ी महुआबन	445	164	चौखड़	278	199	टेऊंगा	345
130	गाय घाट	310	165	चौबेपुर	569	200	टेकार	287
131	गारापुर	406	166	चौबेपुर	207	201	डगैता	375
132	गिधारा	231	167	चौरा	237	202	डाँडी	481
133	गुडरू	677	168	चंघईपुर	598	203	डाँडी	605
134	गोकुला	636	169	छतरपुर	158	204	डामियार	115
135	गोन्डा	286	170	छमर सरैया	441	205	डीह कटरा	657
136	गोपालपुर	77	171	छतौना	647	206	डीह मेंहदी	487
137	गोपालपुर	219	172	छितपालगढ़	698	207	डीह हर्दो	505
138	गोपालपुर	528	173	जगदीशपुर	73	208	डोमनीपुर	276
139	गोपालपुर	358	174	जगदीशपुर	163	209	डोमीपुर	495
140	गोपालपुर ग्रान्ट	136	175	जगदीशपुर	637	210	डोरपुर	456

ग्रामों की वर्णानुक्रम सूची

प्रतापगढ़ तहसील

क्रम० सं०	ग्राम का नाम	लोकेशन कोड नं०	क्रम० सं०	ग्राम का नाम	लोकेशन कोड नं०	क्रम० सं०	ग्राम का नाम	लोकेशन कोड नं०
1	2	3	1	2	3	1	2	3
211	डंगरी	204	246	देबैनी	699	281	नौबस्ता	116
212	ढेकाही	315	247	दौलतपुर	8	282	नौबस्ता	385
213	ढेमा	667	248	दौलतपुर	499	283	नौबस्ता	506
214	ढेरहना	339	249	धनसारी	517	284	नौबस्ता	376
215	तरउल	682	250	धनौर	226	285	नौहा जया	85
216	तार डीह	264	251	धरमपुर	669	286	नौहा दलसिंह	86
217	तारनपुर	167	252	धरमपुर	275	287	नौहा लालू	89
218	तारापुर	402	253	धरौली	152	288	पचखरा	131
219	तारापुर	523	254	धानीपुर	535	289	पट्टी कचेहरा	33
220	ताला सिरसाबाद	251	255	धारूपुर	377	290	पडवासी	326
221	तिलोकपुर	263	256	धारू शाहपुर	103	291	पतुलकी	485
222	तिलौरी	419	257	धौरहरा	546	292	पतुलकी	273
223	तेजगढ़	246	258	धौरहरा	482	293	पथरहा	320
224	तेतारपुर	258	259	ननौती	38	294	पथरिया	59
225	तेलियाही	444	260	नमक सायर	389	295	पदनाथपुर	488
226	तेवारीपुर	171	261	नरवल	32	296	पदमाकरपुर	110
227	थरिया	100	262	नरहर पट्टी	583	297	पनगूपुर	153
228	दन्दूपुर पडान	443	263	नरायनपुर	454	298	पनियारी	587
229	दन्दूपुर नरसिंह	261	264	नरिया	314	299	परतापगढ़	336
230	दर्रा	57	265	नरी	164	300	परमनाथपुर	279
231	दला पट्टी	32	266	नसीरपुर	400	301	परमैसा मऊ	334
232	दसियापुर	201	267	नसीरपुर	1	302	परसरामपुर	360
233	दठिला मऊ	349	268	नागमलपुर	183	303	परसरामपुर	672
234	दानपुर	559	269	नागापुर	420	304	परसरामपुर	629
235	दान्दूपुर अहिबरन	151	270	नागापुर	639	305	पर्बतपुर	529
236	दान्दूपुर दौलत	184	271	नान्हूपुर	122	306	परानीपुर	46
237	दीनापुर	459	272	नाभापुर	691	307	पल्हान	675
238	दुल्हेपुर	483	273	नूरपुर	695	308	पश्चिमगाँव	144
239	देऊम पश्चिम	95	274	नेवाडी	626	309	पहाड़पुर	413
240	देऊम पूरब	96	275	नेवली	60	310	पहाड़पुर गजेहड़ा	592
241	देवरी	30	276	नेवादा कलां	312	311	पारा हमीदपुर	192
242	देवली	437	277	नेवादा गौरा डांड	148	312	पाँती	463
243	देवापुर	34	278	नेवादा मुस्तरका	498	313	पिंजरी	16
244	देवापुर सकली	510	279	नौआनार	83	314	पितईपुर	681
245	देवीगढ़	76	280	नौआपुर	696	315	पिपरी	139

ग्रामों की वर्णानुक्रम सूची

प्रतापगढ़ तहसील

क्रम० सं०	ग्राम का नाम	लोकेशन कोड नं०	क्रम० सं०	ग्राम का नाम	लोकेशन कोड नं०	क्रम० सं०	ग्राम का नाम	लोकेशन कोड नं०
1	2	3	1	2	3	1	2	3
316	पीठी पट्टी	154	351	पूरे पितम्बर	225	386	बड़नपुर	346
317	पीथापुर	93	352	पूरे बाछिल	367	387	बड़हुआ	9
318	पीपर ताली	458	353	पूरे बसावन	632	388	बढ़नी	324
319	पीरूपुर	255	354	पूरे बहेरिया	282	389	बधूमार	266
320	पूरे अजमेर शाह	580	355	पूरे बिजयसिंह	104	390	बनकटी	462
321	पूरे आचार्य	244	356	पूरे बीरबल	428	391	बनबीर काछ	331
322	पूरे ईश्वरनाथ	343	357	पूरे बैष्णव	654	392	बनमाला	189
323	पुरैला	686	358	पूरे बैरीशाल	262	393	बन्डा खुटार	157
324	पुरैली	549	359	पूरे भइया	299	394	बन्डा डीह सकट	274
325	पूरनपुर खजूर	450	360	पूरे भगवत	20	395	बबुरहा	378
326	पूरनपुर खास	453	361	पूरे भरत	222	396	बरबन्डा	169
327	पूरनपुर पठखान	383	362	पूरे मदू	362	397	बरसन्डा	687
328	पूरबगाँव	145	363	पूरे माधोसिंह	306	398	बरहुआ भोजपुर	548
329	पुरबिया पट्टी	333	364	पूरे मुरली	118	399	बरापुर भीख	492
330	पूरे ओझा	341	365	पूरे मुस्तफा	330	400	बरिया समुद्र	281
331	पूरे केशोराय	304	366	पूरे मोतीलाल	638	401	बरिस्ता	533
332	पूरे खरगराय	578	367	पूरे मोहन	370	402	बरिस्ता	247
333	पूरे खुसई	328	368	पूरे रामचन्द्र	550	403	बरेन्दा	140
334	पूरे गरीबदास	240	369	पूरे रामजू	332	404	बलीपुर परसन	470
335	पूरे गुलाब राय	489	370	पूरे रामदेव	161	405	बलीपुर बोदवा	48
336	पूरे गोविन्द राम	108	371	पूरे रूपा	411	406	बहरापुर	614
337	पूरे गोसाई	102	372	पूरे लाल	537	407	बहलोलपुर	442
338	पूरे गोसाई	560	373	पूरे लोका	25	408	बहलोलपुर	373
339	पूरे चैन	671	374	पूरे स्वामीदास	545	409	बहुधरा	250
340	पूरे जीवन	474	375	पूरे सुखदेव	644	410	बसुआपुर	97
341	पूरे टोडर	37	376	पूरे हीरामन	390	411	बादशाहपुर	81
342	पूरे तिलबिक्रम	270	377	पूरे हुँडहा	285	412	बांसी	212
343	पूरे तुला उपाध्या	106	378	पेंडरिया	6	413	बाबूपुर	653
344	पूरे तोरई	655	379	फतेहपुर	206	414	बाबू सराय	628
345	पूरे धरमंगल	563	380	फूलपुर	464	415	बालापुर	146
346	पूरे नरायनदास	91	381	बकुलाही	382	416	बालापुर	534
347	पूरे नियादर	576	382	बगियापुर	645	417	बासूपुर	404
348	पूरे नेवल	254	383	बजहा	678	418	बासूपुर	248
349	पूरे पंगुल	623	384	बहुआ	634	419	बासूपुर	430
350	पूरे परमेश्वर	190	385	बझान	174	420	बासूपुर	213

ग्रामों की वर्णानुक्रम सूची

प्रतापगढ़ तहसील

क्रम० सं०	ग्राम का नाम	लोकेशन कोड नं०	क्रम० सं०	ग्राम का नाम	लोकेशन कोड नं०	क्रम० सं०	ग्राम का नाम	लोकेशन कोड नं०
1	2	3	1	2	3	1	2	3
421	बासूपुर	604	456	भवानीगढ़	87	491	मनियारपुर	257
422	बिक्रमपुर	329	457	भवानीपुर	111	492	मनेहू	618
423	बिसहुला	159	458	भवानीपुर	178	493	मल्हूपुर	688
424	बीबीपुर	512	459	भवानीपुर	590	494	मवैया कलां	232
425	बीरसिंहपुर	625	460	भगवा	355	495	मशिनी	12
426	बीरापुर भोज	664	461	भागीपुर	242	496	महकनी	337
427	बुआपुर	585	462	भानापुर	280	497	महुआर	354
428	बुकनापुर	195	463	भावलपुर	593	498	महुली	700
429	बुकुनापुर तरउल	665	464	भीखमपुर	521	499	महुली	223
430	बुजहा	536	465	भीखीपुर	88	500	महेशपुर	439
431	बाबूपुर	64	466	भीलमपुर	374	501	माखनपुर	572
432	बेनीपुर	290	467	भुआलपुर	325	502	माधौपुर	172
433	बेनीपुर बरुआ	214	468	भुआलपुर कलां	340	503	मान्धाता	610
434	बेलखरी	539	469	भुइदहा	393	504	मिसिरपुर	403
435	बेल्हाघाट	350	470	भुड़हा	63	505	मिसिरपुर	433
436	बेहडा	200	471	भुपिया मऊ	366	506	मिसिर मऊ	245
437	बैजलपुर	283	472	भैरोपुर	198	507	मिसिरिपुर	620
438	बैरनपुर	683	473	भैसना	90	508	मिसिरपुर तरउल	616
439	बैसपुर	663	474	भोगापुर	472	509	मिश्रौली	177
440	बोझवा	438	475	भोजपुर	269	510	मुरैनी	44
441	बोझवा	150	476	भोपतपुर	582	511	मुल्तानीपुर	427
442	बोझी	573	477	मकईपुर	371	512	मुस्तफाबाद	47
443	बंशीपुर	295	478	मकईपुर	260	413	मोहमदापुर	202
444	भगतपुर	119	479	मकरी	394	514	मोहिउद्दीनपुर	557
445	भगवानपुर	662	480	मखदूमपुर	14	515	मंगापुर	40
446	भगवानपुर मुफरिद	693	481	मझगवां	117	516	रघईपुर	173
447	भगेसरा	397	482	मझगवां	679	517	रघवापुर	480
448	भगौरा	72	483	मझवारा	491	518	रघुनाथपुर	230
449	भटनी	516	484	मझिलहा	318	519	रजवट	133
450	भटपुरवा	584	485	मठिया रामदासपुर	165	520	रत्तीपुर	562
451	भटपुरवा	650	486	मन्तूपुर बोझी	424	521	रंगौली	575
452	भदोही	551	487	मदईपुर	615	522	रसूलपुर गुलरहा	256
353	भदौसी	203	488	मदरा	594	523	राँकी	41
454	भवन का पुरवा	497	489	मदूपुर	323	224	राजगढ़	379
455	भवरी	5	490	मधुपुरा	627	525	राजपुर रैनिया	147

ग्रामों की वर्णानुक्रम सूची

प्रतापगढ़ तहसील

क्रम० सं०	ग्राम का नाम	लोकेशन कोड नं०	क्रम० सं०	ग्राम का नाम	लोकेशन कोड नं०	क्रम० सं०	ग्राम का नाम	लोकेशन कोड नं०
1	2	3	1	2	3	1	2	3
526	राजमतीपुर	65	561	रेहुवा लालगंज	42	596	सगरा सुन्दरपुर	416
527	राजवाड़ी	233	562	रैवी रजानीपुर	199	597	संडवा चन्दिका	168
528	राजापुर	3	563	रोर	586	598	संडवा दुबन	426
529	राजापुर	670	564	रंगौली	408	599	संडवा सुजाखर	129
530	राजापुर	395	565	रंजीतपुर	11	600	संडवा सोमबंसियान	425
531	राजापुर कलां	316	566	रंजीतपुर चिलबिला	293	601	समसपुर	58
532	रामगढ़ी	296	567	लखनपुर सूर	62	602	सरवाजपुर	449
533	रामचन्द्रपुर	631	568	लखरांव	134	603	सराय आनदेव	457
534	रामनगर	649	569	लखहरा	61	604	सराय कल्यानदेव	307
535	रामनगर	300	570	लखापुर	53	605	सराय गोविन्दराय	595
536	रामनगर कोल	45	571	लछमनपुर	486	606	सराय चन्द्रभान	532
537	रामनगर भोजपुर	253	572	लढ़वट	138	607	सराय उगई	149
538	रामपुर	518	573	लाखापुर	612	608	सराय तार	259
539	रामपुर	673	574	लाखूपुर	611	609	सराय ताराचन्द	579
540	रामपुर	288	575	लालगढ़	128	610	सराय तिहइत	135
541	रामपुर उमरी	182	576	लीलापुर	460	611	सराय दलपत	120
542	रामपुर कसिहा	98	577	लिलौली	661	612	सराय दली	289
543	रामपुर कसिहा	50	578	लोहंग पट्टी	215	613	सराय दली	224
544	रामपुर खजूर	448	579	लोहंगपुर	294	614	सराय दासू	526
545	रामपुर खुर्द	493	580	लोहंगी	155	615	सराय देवराय	652
546	रामपुर गौरी	369	581	विलियमगढ़	414	616	सराय देवराय	554
547	रामपुर प्रान	210	582	शकूहाबाद	418	617	सराय नाहर राय	530
548	रामपुर भरियान	478	583	शाहजहाँपुर	143	618	सराय प्रानमती	566
549	रामपुर मुस्तरका	556	584	शाहबरी	92	619	सराय बहेलिया	368
550	रायचन्दपुर	160	585	शिव बोझ	484	620	सराय बीरभद्र	297
551	रायपुर कलां	555	586	शिवरा	622	621	सराय भनई	218
552	रावतपुर	515	587	शिवराजपुर	209	622	सराय भीमसेन	619
553	राहा टीकर	49	588	शुकुलपुर	238	623	सराय भूपत	646
554	रहिमा कुली	422	589	शुकुलपुर	70	624	सराय मकई	490
555	रिछी	409	590	शुखऊपुर	451	625	सराय महिमा	268
556	रूपापुर	348	591	शेखनपुर	591	626	सराय मुरारसिंह	547
557	रेन्डी	504	592	शेखपुर बनीपुर	640	627	सराय मेदीराय	602
558	रेन्डबीर	327	593	सकतपुर	217	628	सराय मेदीराय	624
559	रेवली	7	594	सकरौली	322	629	सराय राजा	599
560	रेवरिहा	191	595	सगरा	344	630	सराय लक्षिमनदेव	243

ग्रामों की वर्णानुक्रम सूची

प्रतापगढ़ तहसील

क्रम० सं०	ग्रामों का नाम	लोकेशन कोड नं०	क्रम० सं०	ग्रामों का नाम	लोकेशन कोड नं०	क्रम० सं०	ग्रामों का नाम	लोकेशन कोड नं०
1	2	3	1	2	3	1	2	3
631	सराय लालशाह	80	656	सिघनी	141	681	हन्डौर	423
632	सराय लोहंगराय	468	657	सीधापुर	544	682	हरखपुर	606
633	सराय सागर	372	658	सिन्धौर	466	683	हरखपुर (असांव)	121
634	सराय सुजान	542	659	सिपाह महेरी	384	684	हरचेतपुर	564
635	सराय सेतन	109	660	सिरखोरी	277	685	हरभापुर	99
636	सराय सेवक	633	661	सिरसा	511	686	हर्षपुर कोढवा	410
637	सराय संसार	434	662	सिलौधी	82	687	हरिहरपुर	596
638	सराय हरनरायन	601	663	सिंहगढ़	75	688	हरिहरपुर कोइलहा	461
639	सरावां	4	664	सुजाखर	78	689	हरिहर रामपुर	680
640	सरियापुर	507	665	सुबरनी	613	690	हर्रया	105
641	सरुआ	101	666	सुमेरपुर	684	691	हसनपुर	514
642	सरुआवां	193	667	सेतापुर	272	692	हाला मई	694
643	सरूपपुर	658	668	सेमरा	21	693	हिन्दूपुर	525
644	सरैया	180	669	सोनपुर	502	694	हिन्दूपुर	651
645	सहिजनपुर	597	670	सोनवा	292	695	हिमायूंपुर	388
646	सहियावन	359	671	सोमीपुर	666	696	हुसेनपुर	124
647	सहेरुआ	577	672	संग्रामपुर	229	697	हैदरपुर	503
648	सागरपुर	431	673	संग्रामपुर किला	313	698	हंसो जयचन्द	668
649	सागापुर	267	674	संडवा खास	455	699	हसो परजी	660
650	सांगीपुर	67	675	संसारपुर	386	700	ज्ञानपुर	690
651	सादुल्लापुर	643	676	संसारीपुर	398			
652	साधौपुर	311	677	श्रीकान्तपुर	365			
653	सालबाहनपुर	24	678	श्रीनाथपुर	380			
654	साल्हापुर	55	679	श्रीपुर	69			
655	साहपुर	508	680	हदराही	417			

ALPHABETICAL LIST OF VILLAGES

PRATAPGARH TAHSIL

Sl. No.	Name of Village	Location Code No.	Sl. No.	Name of Village	Location Code No.	Sl. No.	Name of Village	Location Code No.
1	2	3	1	2	3	1	2	3
1	Achetpur	538	36	Badhumar	266	71	Basupur	213
2	Adampur	252	37	Badshahpur	81	72	Basupur	248
3	Adampur	298	38	Bagiyapur	645	73	Basupur	404
4	Adharpur	188	39	Bahlolpur	373	74	Basupur	430
5	Ahar Bihar	28	40	Bahlolpur	442	75	Basupur	604
6	Aihina	621	41	Bahrapur	614	76	Behara	200
7	Aijaka	642	42	Bahuchara	250	77	Belha Ghat	350
8	Ainthi	513	43	Baijalpur	283	78	Belkhari	539
9	Ajagara	447	44	Bairanpur	683	79	Benipur	290
10	Akodhiya	608	45	Baispur	663	80	Benipur Barua	214
11	Alawalpur	17	46	Bajaha	678	81	Bhadaunsi	203
12	Amaiya Mau	603	47	Bajhan	174	82	Bhadohi	551
13	Amawan	18	48	Bakulahi	382	83	Bhagatpur	119
14	Amilaha	565	49	Balapur	146	84	Bhagaura	72
15	Ami Shankarpur	56	50	Balapur	534	85	Bhagesra	397
16	Ammau	239	51	Balipur Bodava	48	86	Bhagipur	242
17	Amrauna	452	52	Balipur Parsan	470	87	Bhagwanpur	662
18	Antpur	471	53	Banbir Kachh	331	88	Bhagwanpur Mufrid	693
19	Antpur	588	54	Banda Dih Sakat	274	89	Bhairopur	198
20	Antu	179	55	Banda Khutar	157	90	Bhaisana	90
21	Anuaripur	567	56	Bankati	462	91	Bhanapur	280
22	Arjunpur	170	57	Banmala	189	92	Bhangwa	355
23	Asaon	123	58	Banshipur	295	93	Bhatni	516
24	Ashapur	197	59	Bansi	212	94	Bhatpurwa	584
25	Ashapur	208	60	Barabanda	169	95	Bhatpurwa	650
26	Ashapur	520	61	Barahuwa	9	96	Bhawalpur	593
27	Atheha	26	62	Barahua Bhojpur	548	97	Bhawanigarh	87
28	Ausa	674	63	Baranda	140	98	Bhawani ka Purwa	497
29	Auar	396	64	Barapur Bhikh	492	99	Bhawanipur	111
30	Babupur	64	65	Barhani	324	100	Bhawanipur	178
31	Babupur	653	66	Baria Samudra	281	101	Bhawanipur	590
32	Baburaha	378	67	Barista	247	102	Bhawari	5
33	Babu Sarai	628	68	Barista	533	103	Bhikhampur	521
34	Bachhua	634	69	Barsanda	687	104	Bhikhipur	88
35	Badanpur	346	70	Basuapur	97	105	Bhilampur	374

ALPHABETICAL LIST OF VILLAGES

PRATAPGARH TAHSIL

Sl. No.	Name of Village	Location Code No.	Sl. No.	Name of Village	Location Code No.	Sl. No.	Name of Village	Location Code No.
1	2	3	1	2	3	1	2	3
106	Bhogapur	472	141	Chhatauna	647	176	Dharupur	377
107	Bhojpur	269	142	Chhemar Sariya	441	177	Dharu Shahpur	103
108	Bhopatpur	582	143	Chhitpalgarh	698	178	Dhaurahara	482
109	Bhualpur	325	144	Chichihara	94	179	Dhaurahara	546
110	Bhualpur Kalan	340	145	Chitari	475	180	Dhekahi	315
111	Bhuidaha	393	146	Dabhiyar	115	181	Dhema	667
112	Bhundaha	63	147	Dagaita	375	182	Dherahna	339
113	Bhupia Mau	366	148	Dahila Mau	349	183	Dih Hardo	505
114	Bibipur	512	149	Dala Patti	32	184	Dih Katra	657
115	Bikrampur	329	150	Dandi	481	185	Dih Mahendi	487
116	Birapur Bhoj	664	151	Dandi	605	186	Dinapur	459
117	Birsinghpur	625	152	Dandu Puransingh	261	187	Domanipur	276
118	Bishaulah	159	153	Dandupur Daulat	184	188	Domipur	495
119	Bojahwa	150	154	Dandupur Ahibaran	151	189	Dorepur	456
120	Bojhi	573	155	Dandupur Padan	443	190	Dulheypur	483
121	Bojhwa	438	156	Dangari	204	191	Etaura	407
122	Buapur	585	157	Danpur	559	192	Fatehpur	206
123	Bujaha	536	158	Darrah	57	193	Gabi Mahuaban	445
124	Bukanapur	195	159	Dasiyapur	201	194	Gadai Chakdeiya	308
125	Bukanapur Taraul	665	160	Daulatpur	8	195	Gahari	421
126	Chahin	54	161	Daulatpur	499	196	Gaighat	310
127	Chak Wantor	342	162	Dawari	30	197	Gajehari	114
128	Chamrupur	469	163	Deoli	437	198	Gajrahi	473
129	Chamru Pathan	617	164	Deum Pachhim	95	199	Gajrahi	265
130	Chandapur	479	165	Deum Purab	96	200	Galhanpur	589
131	Chandpur	561	166	Devaini	699	201	Gambhira	635
132	Changhaipur	598	167	Devapur Sakali	510	202	Garapur	406
133	Chaubepur	207	168	Devigarh	76	203	Garwara	235
134	Chaturpur	181	169	Dewapur	34	204	Gaura	656
135	Chaturipur	112	170	Dhanipur	535	205	Gaura Danda	162
136	Chaubepur	569	171	Dhannaur	226	206	Gazipur	541
137	Chaukhad	278	172	Dhansari	517	207	Gharesar	130
138	Chaukhad	302	173	Dharampur	275	208	Gharaura	436
139	Chaura	237	174	Dharampur	669	209	Ghatampur	399
140	Chhatarpur	158	175	Dharauli	152	210	Ghatampur	558

ALPHABETICAL LIST OF VILLAGES

PRATAPGARH TAHSIL

Sl. No.	Name of Village	Location Code No.	Sl. No.	Name of Village	Location Code No.	Sl. No.	Name of Village	Location Code No.
1	2	3	1	2	3	1	2	3
211	Ghoraha	284	246	Hindupur	651	281	Kaila Khurd	570
212	Ghosipur	432	247	Husainpur	124	282	Kaitha Dandi	465
213	Gidhara	231	248	Ibrahimpur	574	283	Kalani	600
214	Gobardhanpur	74	249	Idilpur	125	284	Kalhwari	522
215	Gobari	227	250	Iseepur	317	285	Kalyanpur	194
216	Godiyan	66	251	Ishwarpur	291	286	Kalyanpur Kalan	79
217	Gohani	127	252	Itauri	415	287	Kalyanpur Maurha	132
218	Gokula	636	253	Jadupur	321	288	Kamaluddinpur	176
219	Gonda	286	254	Jaddupur	697	289	Kamapur	205
220	Gopalpur	77	255	Jagdishpur	637	290	Kamas	228
221	Gopalpur	219	256	Jagdishpur	163	291	Kamora Pure Pandey	241
222	Gopalpur	358	257	Jagdishpur	301	292	Kanjas	142
223	Gopalpur	528	258	Jagdishpur	73	293	Kansapur	429
224	Gopalpur Grant	136	259	Jahnaipur	347	294	Karamchandpur	509
225	Gosainpur	524	260	Jahrgon	305	295	Karanpur	357
226	Gururo	677	261	Jaitipur Katar	271	296	Karaundhai	220
227	Gyanpur	690	262	Jalalabad	113	297	Karaundhi	309
228	Hadrahi	417	263	Jalalpur	186	298	Karya Newada	440
229	Haidarpur	503	264	Jalalpur	553	299	Katka Manpur	166
230	Hainsi Gaichand	668	265	Jamua	648	300	Katariya	31
231	Hainsi Parji	660	266	Jamuari	392	301	Katata	234
232	Hala Mai	694	267	Jariari	10	302	Katata	609
233	Handaur	423	268	Jethwara	501	303	Katehari	84
234	Harraiya	105	269	Jiria Mau	351	304	Katka Bali	319
235	Harakhpur Asaon	121	270	Jodheypur	27	305	Katra Indunwari	338
236	Harakhpur	606	271	Jogapur	356	306	Katvat	467
237	Harchetpur	564	272	Jogapur	446	307	Khairagpur Bari	196
238	Hariharpur	596	273	Jogapur	39	308	Khajohri	552
239	Hariharpur Koilaha	461	274	Jogipur	175	309	Khajuri	137
240	Harihar Rampur	680	275	Juhi	68	310	Khajurni	361
241	Harmapur	99	276	Jurapur	641	311	Khalispur	692
242	Harshpur Kotwa	410	277	Kachha	496	312	Khampur	659
243	Hasanpur	514	278	Kadipur	353	313	Khanipur	607
244	Himaupur	388	279	Kadipur	391	314	Khanipur	43
245	Hindupur	525	280	Kaila Kalan	571	315	Kharagpur	435

ALPHABETICAL LIST OF VILLAGES

PRATAPGARH TAHSIL

Sl. No.	Name of Village	Location Code No.	Sl. No.	Name of Village	Location Code No.	Sl. No.	Name of Village	Location Code No.
1	2	3	1	2	3	1	2	3
316	Kharwani	689	351	Lalgarh	128	386	Mishrauli	177
317	Khujhi	676	352	Larhuat	138	387	Misir Mau	245
318	Khunta Ghat	335	353	Lilapur	460	388	Misirpur	403
319	Khurdaha	531	354	Lilauli	661	389	Misirpur	433
320	Kiratpur	412	355	Lohangi	155	390	Misirpur	620
321	Kisundaspur	352	356	Lohang Patti	215	391	Misirpur Taraul	616
322	Kisunganj	2	357	Lohangpur	294	392	Mohamadapur	202
323	Kotha Newariya	126	358	Madaipur	615	393	Mohiuddinpur	557
324	Kolha	581	359	Madhupur	627	394	Multanipur	427
325	Kola Bajar Dih	187	360	Madhopur	172	395	Murani	44
326	Kondra Madupur	249	361	Madra	594	396	Mustfabad	47
327	Konhda	363	362	Madupur	323	397	Nabhapur	691
328	Konpa	156	363	Mahakani	337	398	Nagapur	420
329	Kopa	381	364	Maheshpur	439	399	Nagapur	639
330	Kothar Mangolepur	477	365	Mahuar	354	400	Nagamalpur	183
331	Kotwa Shukulpur	401	366	Mahuli	223	401	Namak Sair	389
332	Koyaliya	211	367	Mahuli	700	402	Nanhupur	122
333	Kulhipur	685	368	Majhilaha	318	403	Nanoti	38
334	Kumbhapur	107	369	Majhwara	491	404	Narainpur	454
335	Kumbhi Dih	29	370	Makaipur	260	405	Narhar Patti	583
336	Kumbhi Aina	15	371	Makaipur	371	406	Nari	164
337	Kunwan	236	372	Makari	394	407	Nariya	314
338	Kusahi	630	373	Makhanpur	572	408	Narwal	52
339	Kusauli	19	374	Makhdumpur	14	409	Nasirpur	1
340	Kusera	387	375	Malhupur	688	410	Nasirpur	400
341	Kusumi	364	376	Mandhata	610	411	Nauanar	83
342	Kutilia	303	377	Manehu	618	412	Nauapur	696
343	Kutilia Sanddei	494	378	Mangapur	40	413	Naubasta	116
344	Lachhmanpur	486	379	Maniyarpur	257	414	Naubasta	376
345	Lakhanpur Sur	62	380	Manjhagaon	117	415	Naubasta	385
346	Lakhapur	612	381	Manjhgawan	679	416	Naubasta	506
347	Lakhapur	53	382	Mashini	12	417	Nauha Dalsingh	86
348	Lakhahara	61	383	Mathiya Ramdaspur	165	418	Nauha Jaya	85
349	Lakharaon	134	384	Mattupur Bhojhi	424	419	Nauha Lalu	89
350	Lakhupur	611	385	Mavaiya Kalan	232	420	Nevada Gaura Dand	148

ALPHABETICAL LIST OF VILLAGES

PRATAPGARH TAHSIL

Sl. No.	Name of Village	Location Code No.	Sl. No.	Name of Village	Location Code No.	Sl. No.	Name of Village	Location Code No.
1	2	3	1	2	3	1	2	3
421	Newada Kalan	312	456	Pipari	139	491	Pure Jiwan	474
422	Newada Mustarka	498	457	Pipar Tali	458	492	Pure Keshorai	304
423	Newali	60	458	Piroopur	255	493	Pure Kharag Rai	578
424	Newari	626	459	Pithapur	93	494	Pure Khusai	328
425	Noorpur	695	460	Pithi Patti	154	495	Pure Lal	537
426	Ori Dih	540	461	Pratapgarh	336	496	Pure Loka	25
427	Oripur Naugir	71	462	Purabgaon	145	497	Pure Madhosingh	306
428	Pachakhara	131	463	Puraila	686	498	Pure Mandu	362
429	Padmakarpur	110	464	Puraili	549	499	Pure Mohan	370
430	Padnathpur	488	465	Puranpur Khajur	450	500	Pure Motilal	638
431	Paharpur	413	466	Puranpur Khas	453	501	Pure Murali	118
432	Paharpur Gajehda	592	467	Puranpur Pathakhan	383	502	Pure Mustfa	330
433	Palhan	675	468	Purbia Patti	333	503	Pure Naryandas	91
434	Pandwasi	326	469	Pure Acharya	244	504	Pure Newal	254
435	Pangupur	153	470	Pure Ajmer Shah	580	505	Pure Niadar	576
436	Paniyari	587	471	Pure Bachail	367	506	Pure Ojha	341
437	Panti	463	472	Pure Bahoria	282	507	Pure Pangul	623
438	Para Hamidpur	192	473	Pure Bairisal	262	508	Pure Parmeshwar	190
439	Paramnathpur	279	474	Pure Baison	654	509	Pure Pitambar	225
440	Paranipur	46	475	Pure Basawan	632	510	Pure Ramju	332
441	Parasrampur	360	476	Pure Bhagwat	20	511	Pure Ramchandra	550
442	Parasrampur	629	477	Pure Bhaiya	299	512	Pure Ramdeo	161
443	Parasrampur	672	478	Pure Bharat	222	513	Pure Rupa	411
444	Parbatpur	529	479	Pure Bijaysingh	104	514	Pure Sukhodeo	644
445	Parmaitta Mau	334	480	Pure Birbal	428	515	Pure Swamidas	545
446	Paschimgaon	144	481	Pure Chain	671	516	Pure Tilbikram	270
447	Pataipur	681	482	Pure Dharmangal	563	517	Pure Todar	37
448	Pathraha	320	483	Pure Garibdas	240	518	Pure Torai	655
449	Pathariya	59	484	Pure Goshai	560	519	Pure Tula Upadhya	106
450	Patti Kachahra	33	485	Pure Gonsai	102	520	Raghaipur	173
451	Patulki	273	486	Pure Govindram	108	521	Raghunathpur	230
452	Patulki	485	487	Pure Gulabrai	489	522	Raghwapur	480
453	Pedaria	6	488	Pure Hiraman	390	523	Raha Tikar	49
454	Phoolpur	464	489	Pure Hundaha	285	524	Rahima Kuli	422
455	Pinjari	16	490	Pure Ishwarnath	343	525	Rahua Lalganj	42

ALPHABETICAL LIST OF VILLAGES

PRATAPGARH TAHSIL

Sl. No.	Name of Village	Location Code No.	Sl. No.	Name of Village	Location Code No.	Sl. No.	Name of Village	Location Code No.
1	2	3	1	2	3	1	2	3
526	Kaichandpur	160	561	Rasulpur Gulraha	256	596	Sarai Anadev	457
527	Raipur Kalan	555	562	Rattipur	562	597	Sarai Bahelia	368
528	Ravi Rajanipur	199	563	Ravatpur	515	598	Sarai Bhanai	218
529	Rajapur	3	564	Rendbir	327	599	Sarai Bhimsen	619
530	Rajapur	395	565	Rendi	504	600	Sarai Bhupat	646
531	Rajapur	670	566	Rewali	7	601	Sarai Birbhadra	297
532	Rajapur Kalan	316	567	Rewariha	191	602	Sarai Chandrabhan	532
533	Rajapur Rainya	147	568	Righi	409	603	Sarai Dali	224
534	Rajavata	133	569	Ror	586	604	Sarai Dali	289
535	Rajgarh	379	570	Rupapur	348	605	Sarai Dalpat	120
536	Rajmatipur	65	571	Sadhopur	311	606	Sarai Dasu	526
537	Rajwari	233	572	Sadullapur	643	607	Sarai Deorai	554
538	Ramchandrapur	631	573	Sagar	344	208	Sarai Deorai	652
539	Ramgarhi	296	574	Sagarpur	431	609	Sarai Govindrai	595
540	Ramnagar	300	575	Saherua	577	610	Sarai Harnarain	601
541	Ramnagar	649	576	Sagra Sunderpur	416	611	Sarai Kalyandev	307
542	Ramnagar Bhojpur	253	577	Sahijanpur	597	612	Sarai Lachimande	243
543	Ramnagar Kol	45	578	Sahpur	508	613	Sarai Lalshah	80
544	Rampur Bhariyan	478	579	Sahiya Ban	359	614	Sarai Lohangrai	488
545	Rampur	288	580	Sakatpur	217	615	Sarai Mahima	268
546	Rampur	518	581	Sakrauli	322	616	Sarai Makai	490
547	Rampur	673	582	Salbahanpur	24	617	Sarai Medirai	602
548	Rampur Gori	369	583	Salhapur	55	618	Sarai Mendi Rai	624
549	Rampur Kasiha	50	584	Samaspur	58	619	Sarai Murarsingh	547
550	Rampur Kasiha	98	585	Sandwa Chandika	168	620	Sarai Nahasrai	530
551	Rampur Khajur	448	586	Sandwa Duban	426	621	Sarai Pranmati	566
552	Rampur Khurd	493	587	Sandwa Khas	455	622	Sarai Raja	599
553	Rampur Mustarka	556	588	Sandwa Sombansian	425	623	Sarai Sagar	372
554	Rampur Pran	210	589	Sandwa Sujakhar	129	624	Sarai Sansar	434
555	Rampur Umari	182	590	Sangapur	267	625	Sarai Setan	109
556	Rangauli	408	591	Sangipur	67	626	Sarai Sewak	633
557	Rangauli	575	592	Sangrampur	229	627	Sarai Sujan	542
558	Ranjitpur	11	593	Sangrampur Kila	313	628	Sarai Tarachand	579
559	Ranjitpur Chilbila	293	594	Sansarpur	398	629	Sarai Tar	259
560	Ranki	41	595	Sansarpur	386	630	Sarai Tihait	135

ALPHABETICAL LIST OF VILLAGES

PRATAPGARH TAHSIL

Sl. No.	Name of Village	Location Code No.	Sl. No.	Name of Village	Location Code No.	Sl. No.	Name of Village	Location Code No.
1	2	3	1	2	3	1	2	3
631	Sarai Ugai	149	656	Sindhaur	466	681	Thariaya	100
632	Saraiyan	180	657	Singhani	141	682	Tikari	543
633	Sarawan	4	658	Singhgarh	75	683	Tilauri	419
634	Sariyapur	507	659	Sipahi Maheri	384	684	Tilokpur	263
635	Sarua	101	660	Sirkhori	277	685	Tina	476
636	Saruppur	658	661	Sirsa	511	686	Udaipur	23
637	Sarwajpur	449	662	Sobhipur	666	687	Udapur	527
638	Saruawan	193	663	Sonawa	292	688	Uchhapur	51
639	Semra	21	664	Sonpur	502	689	Umarar	13
640	Setapur	272	665	Sripur	69	690	Umraura	500
641	Shabbari	92	666	Subarni	613	691	Umari	185
642	Shahjahanpur	143	667	Sujakhar	78	692	Umarpur	36
643	Shakuhabad	418	668	Sumerpur	684	693	Umarpur	519
644	Shekhanpur	591	669	Tala Sirsabad	251	694	Upadhyapur	22
645	Shekhpur Banipur	640	670	Tarapur	402	695	Upadhyapur	221
646	Shiv Bojh	484	671	Tarapur	523	696	Usari	216
647	Shivarajpur	209	672	Taraul	682	697	Usmanpur	35
648	Shiwara	622	673	Tar Dih	264	698	Usra Patti	405
649	Shrikantpur	365	674	Taranpur	167	699	Usrapur	568
650	Shrinathpur	380	675	Tejgarh	246	700	Viliamgarh	414
651	Shukhaupur	451	676	Tekar	287			
652	Shukulpur	70	677	Teliyahi	444			
653	Shukulpur	238	678	Tetarpur	258			
654	Sidhapur	544	679	Teuga	345			
655	Silaudhi	82	680	Tewaripur	171			

उपलब्ध जन सुविधाएं—[यदि ग्राम में सुविधाएं उपलब्ध नहीं हैं तो कालम में डेश (—)लगाया गया है तथा इसके बाद कोष्ठकों में जितनी निकटतम दूरी पर सुविधाएं उपलब्ध हैं मोटे तौर पर वह दूरी इस प्रकार दी गयी है—5 कि०मी०, 5 से 10 कि०मी० और 10+ कि०मी०]

Amenities available—[If not available within the village, a dash (—) is shown in the column and next to it in brackets, the distances in broad range *viz* 5 kms., 5-10 kms., and 10+ kms., of the nearest place where the facility is available is given]

लोकेशन कोड नं० Location Code No.	ग्राम का नाम	ग्राम का कुल क्षेत्रफल (हिक्टेयर में) Total area of Village (in hectares)	कुल जनसंख्या और परिवारों की संख्या Total Population and No. of households	शैक्षिक Educational	चिकित्सा Medical	पीने का पानी (पीने योग्य) Drinking Water(Potable)	डाक और तार Post and Telegraph	बाजार/हाट का/कि दिन यदि कोई हों Day or days of Market/ hat, if any	संचार व्यवस्था (बस स्टाप, रेलवे स्टेशन, जल मार्ग) Communications (Bus Stop, Railway Station, Water Ways)	ग्राम तक पहुँचने का मार्ग Approach to Village
1	2	3	4	5	6	7	8	9	10	11
1	नसीरपुर	511.54	1,949(390)	P (1)	—(—5)	W	—(—5)	—(—5)	—(5—10)	KR
2	किसुनगंज	286.93	941(197)	P (1)	—(—5)	W	PO	—(—5)	—(5—10)	KR
3	राजापुर	422.91	2,465(506)	P(1),M(1)	MCW(1)	W	PO	—(—5)	—(—5)	KR
4	सरावाँ	159.86	519(105)	—(—5)	—(—5)	W	—(—5)	—(—5)	—(5—10)	KR
5	भवरी	193.45	576(119)	—(—5)	—(—5)	W	—(—5)	—(—5)	—(5—10)	KR
6	पेड़रिया	459.73	1,141(255)	P (1)	—(—5)	W	—(—5)	—(—5)	—(—5)	KR
7	रेवली	144.48	439 (82)	—(—5)	—(—5)	W	—(—5)	—(—5)	—(—5)	KR
8	दौलतपुर	141.48	733(155)	P (1)	—(—5)	W	—(—5)	—(—5)	—(5—10)	KR
9	बड़हुआ	186.57	630(133)	—(—5)	—(—5)	W	—(—5)	—(—5)	—(—5)	KR
10	जरियारी	228.25	790(142)	—(—5)	—(5—10)	W	PO	—(5—10)	BS	KR
11	रंजीतपुर	140.84	645(124)	—(—5)	—(5—10)	W	—(5—10)	—(5—10)	BS	KR
12	मशिनी	113.72	420 (99)	—(—5)	—(5—10)	W	—(5—10)	—(5—10)	BS	KR
13	छमरार	434.65	1,999(469)	P (1)	—(—5)	W	—(—5)	—(—5)	—(—5)	KR
14	मखदूमपुर	145.29	501(121)	P (1)	—(—5)	W	—(—5)	—(—5)	—(—5)	KR
15	कुम्ही आइना	718.75	3,206(833)	P(1),M(1)	MCW(1)	W	PO	सोम Mon	—(—5)	KR

निकटतम कस्बा और उसकी दूरी (कि०मी० में) Nearest town and distance (in kms.)	बिजली की आपूर्ति Power Supply	मुख्य खाद्यान्न Staple Food	भूमि उपयोग—[अर्थात विभिन्न उपयोगों में आने वाले भू क्षेत्र हेक्टेयर में दशमलव के दो स्थानों तक] Land Use—[*i.e.* area under different types of land use in hectares rounded upto two decimal places] वन Forest	सिंचित (साधन) Irrigated (by source)	असिंचित Unirrigated	कृषि योग्य बंजर भूमि (गोचर एवं चारागाह सहित) Culturable Waste including Gaucher and groves	कृषि के लिए अनुपलब्ध भूमि Area not available for Cultivation	टिप्पणी (धार्मिक, ऐतिहासिक या पुरातत्व महत्व के स्थल) Remarks (including any place of Religious, Historical, Archaeological interest)	Name of Village	लोकेशन कोड नं० Location Code No.
12	13	14	15	16	17	18	19	20	2	1
प्रतापगढ Pratapgarh(35)	...	गेहूँ,चावल Wheat,Rice	...	GC(208.01)	205.59	57.47	40.47	...	Nasirpur	1
प्रतापगढ़ Pratapgarh(35)	...	गेहूँ,चावल Wheat,Rice	...	GC(92.27)	140.84	32.78	21.04	...	Kisunganj	2
प्रतापगढ़ Pratapgarh(70)	EAG	गेहूँ,चावल Wheat,Rice	...	TWE(7.28)W(83.77) GC(22.26)TW(12.14)	164.31	91.07	42.08	M(2 ,T(1)	Rajapur	3
प्रतापगढ़ Pratapgarh(65)	...	गेहूँ,चावल Wheat,Rice	...	GC(67.99)	45.33	21.45	25.09	...	Sarawan	4
प्रतापगढ़ Pratapgarh(65)	...	गेहूँ,चावल Wheat,Rice	...	GC(57.87)	79.32	20.24	36.02	...	Bhawari	5
प्रतापगढ़ Pratapgarh(68)	...	गेहूँ,चावल Wheat,Rice	...	W(110.48)TW(29.54)	179.69	74.46	65.56	...	Pedaria	6
प्रतापगढ़ Pratapgarh(60)	...	गेहूँ,चावल Wheat,Rice	...	W(43.30)	60.71	23.47	17.00	...	Rewali	7
प्रतापगढ़ Pratapgarh(65)	...	गेहूँ,चावल Wheat,Rice	...	GC(62.32)	43.31	25.09	13.76	...	Daulatpur	8
प्रतापगढ़ Pratapgarh(60)	EAG	गेहूँ,चावल Wheat,Rice	...	TWE(64.35)	68.39	30.36	23.47	...	Barahuwa	9
प्रतापगढ़ Pratapgarh(60)	...	गेहूँ,चावल Wheat,Rice	...	TW(64.35)W(59.90) GC(4.45)	61.10	18.62	19.83	...	Jariari	10
प्रतापगढ़ Pratapgarh(67)	...	गेहूँ,चावल Wheat,Rice	...	W(71.23)	48.16	15.38	6.07	...	Ranjitpur	11
प्रतापगढ़ Pratapgarh(66)	...	गेहूँ,चावल Wheat,Rice	...	W(36.83)TW(4.05)	46.54	19.42	6.88	...	Mashini	12
प्रतापगढ़ Pratapgarh(65)	...	गेहूँ,चावल Wheat,Rice	...	GC(20.24)TW(102.39) W(76.08)	146.50	55.85	33.59	...	Umarar	13
प्रतापगढ़ Pratapgarh(57)	...	गेहूँ,चावल Wheat,Rice	...	GC(35.61)	66.78	27.52	15.38	...	Makhdumpur	14
प्रतापगढ़ Pratapgarh(55)	...	गेहूँ,चावल Wheat,Rice	...	GC(338.33)	119.79	80.94	179.69	...	Khumbhi Aina	15

2—प्रतापगढ़ तहसील

ग्राम निर्देशिका
जन सुविधाएं एवं भूमि उपयोग

1	2	3	4	5	6	7	8	9	10	11
16	पिंजरी	151.36	869(182)	P (1)	—(—5)	W	—(—5)	—(—5)	—(—5)	KR
17	अलावलपुर	124.65	665(132)	—(—5)	—(—5)	W	—(—5)	—(—5)	—(—5)	KR
18	अमावाँ	247.27	775(151)	P (1)	—(—5)	W	—(—5)	—(—5)	—(—5)	KR,PR
19	कुसौली	240.39	881(189)	P (1)	—(—5)	W	—(—5)	—(—5)	—(—5)	KR
20	पूरे भगवत	292.19	851(154)	P (1)	—(—5)	W	PO	—(—5)	—(—5)	KR
21	सेमरा	138.41	713(128)	—(—5)	—(—5)	W	—(—5)	—(—5)	—(—5)	KR,PR
22	उपाध्यापुर	89.03	315 (63)	—(—5)	—(—5)	W	—(—5)	—(—5)	—(—5)	KR
23	उदयपुर	212.87	1,466(293)	P (1)	—(—5)	W	PO	रवि Sun	BS	PR
24	सालबाहनपुर	153.79	727(155)	P (1)	—(—5)	W	PO	बुध Wed —(—5)	BS	KR
25	पूरे लोका	237 96	1,331(248)	—(—5)	—(—5)	W	—(—5)	—(—5)	—(—5)	PR
26	अटेहा	236.34	1,445(288)	P(1),M(1)	H (1)	W	PO	शुक्र Fri	BS	KR,PR
27	जोधेपुर	249.30	507 (89)	—(—5)	—(—5)	W	—(—5)	सोम Mon —(—5)	—(—5)	KR
28	आहड़ बीहड़	193.85	746(138)	—(—5)	MCW(1)	W	—(—5)	—(—5)	—(—5)	KR,PR
29	कुम्भी डीह	185.35	797(140)	P (1)	—(—5)	W	—(—5)	—(—5)	—(—5)	PR
30	देवरी	135.98	1,000(181)	P (1)	—(—5)	W	PO	—(—5)	—(—5)	KR,PR
31	कटरिया	265.08	1,026(207)	P (1)	—(—5)	W	—(—5)	—(—5)	—(—5)	KR
32	दला पट्टी	167.14	937(200)	P (1)	—(—5)	W	—(—5)	—(—5)	BS	PR
33	पट्टी कचेहरा	304.74	1,000(191)	—(—5)	—(—5)	W,T	PO	—(—5)	—(—5)	KR
34	देवापुर	101.98	215 (47)	P (1)	—(—5)	W,T	—(—5)	—(—5)	—(—5)	KR
35	उसमानपुर	181.71	844(162)	P (1)	—(—5)	W,T	—(—5)	—(—5)	—(—5)	KR

VILLAGE DIRECTORY

AMENITIES AND LAND USE

PRATAPGARH TAHSIL—2

12	13	14	15	16	17	18	19	20	2	1
प्रतापगढ़ Pratapgarh(57)	...	गेहूँ,चावल Wheat,Rice	...	GC(2.02)W(27.11) TW(13.76)	48.97	33.19	26.31	...	Pinjari	16
प्रतापगढ़ Pratapgarh(56)	...	गेहूँ,चावल Wheat,Rice	...	GC(14.57)W(47.35)	20.64	16.59	25.50	...	Alawalpur	17
प्रतापगढ़ Pratapgarh(61)	EAG	गेहूँ,चावल Wheat,Rice	...	TWE(26.31)	116.96	54.22	49.78	...	Amawan	18
प्रतापगढ़ Pratapgarh(68)	EAG	गेहूँ,चावल Wheat,Rice	38.48	TWE(65.56)	79.32	41.65	15.38	M (1)	Kusauli	19
प्रतापगढ़ Pratapgarh(55)	EAG	गेहूँ,चावल Wheat,Rice	...	TWE(48.97)W(30.76) TK(7.28)	121.01	48.56	35.61	...	Pure Bhagwat	20
प्रतापगढ़ Pratapgarh(62)	...	गेहूँ,चावल Wheat,Rice	...	O(42.90)	19.02	24.28	19.83	...	Semra	21
प्रतापगढ़ Pratapgarh(62)	...	गेहूँ,चावल Wheat,Rice	...	GC(22.26)W(10.12) TW(33.59)	33.18	13.76	8.50	...	Upadhyapur	22
प्रतापगढ़ Pratapgarh(66)	...	गेहूँ,चावल Wheat,Rice	...	W(10.12)GC(69.61)	71.63	33.99	27.52	M(2),T(1)	Udaipur	23
प्रतापगढ़ Pratapgarh(66)	...	गेहूँ,चावल Wheat,Rice	...	GC(22.26)TW(10.12) W(15.78)	82.15	11.35	12.13	...	Salbahanpur	24
प्रतापगढ़ Pratapgarh(62)	EAG	गेहूँ,चावल Wheat,Rice	...	TWE(84.99)	123.84	8.90	20.23	...	Pure Loka	25
प्रतापगढ़ Pratapgarh(60)	EAG	गेहूँ,चावल Wheat,Rice	...	TWE(87.82)	84.99	32.78	30.75	...	Aheha	26
प्रतापगढ़ Pratapgarh(64)	EAG	गेहूँ,चावल Wheat,Rice	...	TWE(68.80)	116.55	40.07	23.88	...	Jodheypur	27
प्रतापगढ़ Pratapgarh(62)	EAG	गेहूँ,चावल Wheat,Rice	...	TWE(78.51)	71.63	24.28	19.43	...	Ahar Biharh	28
प्रतापगढ़ Pratapgarh(58)	...	गेहूँ,चावल Wheat,Rice	...	GC(48.56)W(9.71)	53.83	53.42	19.83	...	Kumbhi Dih	29
प्रतापगढ़ Pratapgarh(58)	...	गेहूँ,चावल Wheat,Rice	...	GC(64.75)	21.04	23.08	27.14	...	Dawari	30
प्रतापगढ़ Pratapgarh(62)	EAG	गेहूँ,चावल Wheat,Rice	...	TWE(77.70)	98.34	30.99	38.05	...	Katariya	31
प्रतापगढ़ Pratapgarh(61)	EAG	गेहूँ,चावल Wheat,Rice	...	TWE(41.28)W(37.64)	49.37	18.60	20.25	...	Dala Patti	32
प्रतापगढ़ Pratapgarh(53)	...	गेहूँ,चावल Wheat,Rice	...	GC(16.19)TW(50.99)	74.06	117.77	46.73	...	Patti Kachahra	33
प्रतापगढ़ Pratapgarh(53)	...	गेहूँ,चावल Wheat,Rice	...	TW(20.23)	51.80	17.00	12.95	...	Devapur	34
प्रतापगढ़ Pratapgarh(52)	...	गेहूँ,चावल Wheat,Rice	...	TW(70.42)	70.01	25.90	15.38	...	Usmanpur	35

2—प्रतापगढ़ तहसील

ग्राम निदेशिका
जन सुविधाएँ एवं भूमि उपयोग

1	2	3	4	5	6	7	8	9	10	11
36	उमरपुर	74.06	276 (56)	—(—5)	—(—5)	W,T	—(—5)	—(—5)	—(—5)	KR
37	घूरे टोडर	100.77	414 (72)	—(—5)	—(—5)	W	—(—5)	—(—5)	BS	PR
38	ननौती	471.07	1,661(280)	P(1)	—(—5)	W	PO	—(—5)	—(—5)	KR
39	जोगापुर	257.79	686(150)	—(—5)	—(—5)	W	—(—5)	—(—5)	—(—5)	KR
40	मंगापुर	810.21	3,229(649)	P (1)	—(—5)	W	PO	—(—5)	—(—5)	KR
41	राँकी	168.12	2,307(446)	P (1)	—(—5)	W	PO	—(—5)	—(5—10)	KR
42	रेहुआ लालगंज	746.67	3,905(791)	P(1),C(1)	H (1), PHC (1)	W	PO	मंगल Tue शनि Sat	—(—5)	KR
43	खानीपुर	410.77	1,826(354)	P (1)	—(—5)	W	PO	—(—5)	BS	KR
44	मुरैनी	449.62	1,771(350)	P (1)	—(—5)	W	PO	—(—5)	BS	PR
45	रामनगर कोल	174.83	494(104)	P (1)	—(5—10)	W	—(—5)	—(—5)	—(—5)	PR
46	परानीपुर	220.16	812(160)	P(1),M(1)	—(5—10)	W	PO	सोम Mon शुक्र Fri	—(10+)	KR,PR
47	मुस्तफाबाद	985.85	4,126(829)	P (1)	—(5—10)	W	PO	—(—5)	—(10+)	KR,PR
48	बलीपुर बोदवा	262.25	552 (92)	P (1)	—(5—10)	W	—(—5)	—(—5)	—(5—10)	KR
49	राहा टीकर	845.82	3,705(676)	P (1)	MCW(1)	W,T	PO	सोम Mon शुक्र Fri	—(5—10)	KR
50	रामपुर कसिहा	249.70	805 (82)	P (1)	—(5—10)	W,T	—(5—10)	—(—5)	—(5—10)	KR
51	उछापुर	380.82	1,399(301)	P (1)	—(5—10)	W	—(—5)	—(5—10)	—(5—10)	KR
52	नरवल	237.15	802(151)	—(—5)	—(5—10)	W	—(—5)	—(—5)	—(5—10)	KR
53	लखापुर	139.22	356 (76)	—(—5)	—(—5)	W	PO	—(—5)	—(5—10)	KR
54	चाहिन	322.14	1,652(340)	P (1)	—(5—10)	W	—(5—10)	—(5—10)	—(5—10)	KR
55	साल्हापुर	84.99	383 (73)	—(—5)	—(—5)	W	—(—5)	—(—5)	—(—5)	KR

12	13	14	15	16	17	18	19	20	2	1
प्रतापगढ़ Pratapgarh(53)	...	गेहूँ,चावल Wheat,Rice	...	TW(30.35)	24.28	13.76	5.67	...	Umarpur	36
प्रतापगढ़ Pratapgarh(60)	EAG	गेहूँ,चावल Wheat,Rice	...	TWE(42.49)	33.59	13.76	10.93	...	Pure Todar	37
प्रतापगढ़ Pratapgarh(40)	EAG	गेहूँ,चावल Wheat,Rice	...	TWE(77.30)W(45.30) GC(13.76)	144.47	91.87	97.94	...	Nanoti	38
प्रतापगढ़ Pratapgarh(67)	...	गेहूँ,चावल Wheat,Rice	...	GC(76.89)	67.18	63.94	49.78	...	Jogapur	39
प्रतापगढ़ Pratapgarh(67)	...	गेहूँ,चावल Wheat,Rice	...	GC(54.23)TW(239.58)	332.66	104.82	78.92	...	Mangapur	40
प्रतापगढ़ Pratapgarh(64)	EAG	गेहूँ,चावल Wheat,Rice	...	TWE(115.34)	216.92	328.21	107.65	...	Ranki	41
प्रतापगढ़ Pratapgarh(60)	EAG	गेहूँ,चावल Wheat,Rice	...	WE(80.94)O(121.41)	267.51	99.96	176.85	...	Rahua Lalganj	42
प्रतापगढ़ Pratapgarh(66)	EAG	गेहूँ,चावल Wheat,Rice	...	GC(60.71)TWE(89.77)	200.33	14.16	51.80	...	Khanipur	43
प्रतापगढ़ Pratapgarh(60)	EAG	गेहूँ,चावल Wheat,Rice	...	W(2.02)TK(1.62) R(2.43)O(82.38)TWE(107.65)	205.59	22.66	75.27	...	Muraini	44
रायबरेली Rai Bareli(10)	EAG	गेहूँ,चावल Wheat,Rice	...	TWE(39.26)	82.56	34.80	18.21	...	Ramnagar Kol	45
रायबरेली Rai Bareli(42)	...	गेहूँ,चावल Wheat,Rice	...	GC(59.09)	83.77	53.42	23.88	...	Paranipur	46
रायबरेली Rai Bareli(42)	EAG	गेहूँ,चावल Wheat,Rice	...	TWE(256.18)	391.34	199.92	138.41	...	Mustafabad	47
प्रतापगढ़ Pratapgarh(64)	EAG	गेहूँ,चावल Wheat,Rice	...	TWE(84.99)	92.27	36.02	48.97	...	Balipur Bodawa	48
प्रतापगढ़ Pratapgarh(55)	EAG	गेहूँ,चावल Wheat,Rice	...	TWE(60.71)GC(54.63) W(80.94)TW(24.28)TK(10.11)	214.90	225.82	174.43	...	Raha Tikar	49
प्रतापगढ़ Pratapgarh(55)	...	गेहूँ,चावल Wheat,Rice	...	TK(21.04)GC(8.09) W(26.31)R(6.07)TK(1.21)	107.66	48.56	30.76	...	Rampur Kasiha	50
प्रतापगढ़ Pratapgarh(58)	...	गेहूँ,चावल Wheat,Rice	...	W(194.66)	84.99	60.71	40.46	...	Uchhapur	51
प्रतापगढ़ Pratapgarh(63)	EAG	गेहूँ,चावल Wheat,Rice	...	TWE(31.16)W(38.85)	82.56	55.44	29.14	...	Narwal	52
प्रतापगढ़ Pratapgarh(58)	...	गेहूँ,चावल Wheat,Rice	...	GC(70.82)	34.40	15.38	18.62	...	Lakhapur	53
प्रतापगढ़ Pratapgarh(56)	EA	गेहूँ,चावल Wheat,Rice	...	GC(84.99)W(63.54) TWE(28.32)	63.54	43.30	38.45	...	Chahin	54
प्रतापगढ़ Pratapgarh(62)	...	गेहूँ,चावल Wheat,Rice	...	TW(25.90)	35.61	17.00	6.48	...	Salhapur	55

ग्राम निदेशिका

1—प्रतापगढ़ तहसील

जन सुविधाएं एवं भूमि उपयोग

1	2	3	4	5	6	7	8	9	10	11
56	अमीशंकरपुर	316.88	1,458(338)	P (1)	—(—5)	W	—(—5)	—(—5)	—(—5)	KR
57	दर्रा	841.37	2,772(551)	P (1)	MCW(1)	W	PO	—(—5)	—(—5)	KR
58	समसपुर	67.99	399 (80)	—(—5)	—(—5)	W	PO	—(5—10)	—(—5)	KR
59	पथरिया	169.57	638(124)	—(—5)	—(5—10)	W	—(5—10)	—(5—10)	—(5—10)	KR
60	नेवली	148.52	788(158)	P (1)	—(10+)	W	—(10+)	—(10+)	—(5—10)	KR
61	लखहरा	193.45	755(159)	P (1)	—(—5)	W	—(—5)	—(—5)	BS	KR
62	लखनपुर सूर	188.99	706(146)	—(—5)	—(—5)	W	—(—5)	—(—5)	—(—5)	KR
63	मुंडहा	280.05	676(120)	—(—5)	—(—5)	W,T	PO	—(—5)	—(—5)	KR
64	बाबूपुर	169.16	1,594(298)	M (1)	RP (1), MCW(1)	W	—(—5)	—(—5)	BS	KR
65	राजमतीपुर	440.72	2,125(402)	—(—5)	—(—5)	W	—(—5)	—(—5)	—(—5)	KR
66	गदियान	140.84	613(119)	P (1)	—(—5)	W	—(—5)	—(—5)	BS	PR
67	साँगीपुर	140.43	630(160)	P(1),M(1)	PHC(1)	W	PTO	रवि Sun	BS	PR
68	जूही	36.02	230 (50)	—(—5)	—(—5)	W	—(—5)	—(—5)	—(—5)	KR
69	श्रीपुर	20.24			गैर आबाद				Uninhabited	KR
70	शुकुलपुर	186.16	1,324(260)	P (1)	—(—5)	W	—(—5)	—(—5)	BS	PR
71	ओरीपुर नौगीर	393.75	1,497(321)	P (1)	—(—5)	W	—(—5)	—(—5)	—(—5)	PR
72	भगौरा	243.63	813(159)	—(—5)	—(—5)	W	—(—5)	—(—5)	—(—5)	KR
73	जगदीशपुर	78.51	395 (70)	P (1)	—(—5)	W	—(—5)	—(—5)	BS	KR
74	गोबर्धनपुर	51.80	226 (43)	P (1)	—(—5)	W	—(—5)	—(—5)	—(—5)	KR
75	सिंहगढ़	38.45	577(122)	—(—5)	—(—5)	W	—(—5)	—(—5)	—(—5)	KR

12	13	14	15	16	17	18	19	20	2	1
प्रतापगढ़ Pratapgarh(61)	EAG	गेहूँ,चावल Wheat,Rice	...	TWE(97.13)	133.96	62.73	23.06	...	Amishankarpur	56
प्रतापगढ़ Pratapgarh(56)	EAG	गेहूँ,चावल Wheat,Rice	...	TWE(155.00)W(84.58) GC(27.92)	278.03	246.06	49.78	...	Dalra	57
प्रतापगढ़ Pratapgarh(52)	EAG	गेहूँ,चावल Wheat,Rice	...	TWE(23.06)	26.71	12.55	5.67	...	Samaspur	58
प्रतापगढ़ Pratapgarh(57)	EA	गेहूँ,चावल Wheat,Rice	8.90	TWE(41.28)W(48.56)	38.45	8.09	24.29	...	Pathariya	59
प्रतापगढ़ Pratapgarh(57)	...	गेहूँ,चावल Wheat,Rice	...	W(36.42)TW(24.26)	51.40	17.01	19.43	..	Newali	60
प्रतापगढ़ Pratapgarh(59)	...	गेहूँ,चावल Wheat,Rice	...	GC(64.75)	57.06	39.26	32.38	...	Lakhahara	61
प्रतापगढ़ Pratapgarh(59)	...	गेहूँ,चावल Wheat,Rice	26.31	GC(91.04)	32.38	31.57	7.69	...	Lakhanpur Sur	62
प्रतापगढ़ Pratapgarh(52)	...	गेहूँ,चावल Wheat,Rice	...	W(50.99)	147.72	50.99	30.35	...	Bhundaha	63
प्रतापगढ़ Pratapgarh(59)	...	गेहूँ,चावल Wheat,Rice	...	GC(75.28)	35.61	33.99	24.28	...	Babupur	64
प्रतापगढ़ Pratapgarh(59)	...	गेहूँ,चावल Wheat,Rice	...	GC(133.55)	155 81	97.94	53.42	...	Rajmatipur	65
प्रतापगढ़ Pratapgarh(59)	...	गेहूँ,चावल Wheat,Rice	...	GC(52.21)	56.25	19.02	13.36	...	Gadiyan	66
प्रतापगढ़ Pratapgarh(59)	...	गेहूँ,चावल Wheat,Rice	...	GC(55.04)	23.47	38.85	23.07	...	Sangipur	67
प्रतापगढ़ Pratapgarh(56)	...	गेहूँ,चावल Wheat,Rice	...	TW(23.88)	7.69	4.05	0.40	...	Juhi	68
प्रतापगढ़ Pratapgarh(46)	...	...	...	TW(10.12)	4.86	3.24	2.02	...	Sripur	69
प्रतापगढ़ Pratapgarh(46)	...	गेहूँ,चावल Wheat,Rice	...	GC(80.14)	50.59	46.13	9.30	...	Shukulpur	70
प्रतापगढ़ Pratapgarh(48)	EAG	गेहूँ,चावल Wheat,Rice	...	TWE(67.58)O(50.59)	199.32	37.64	38.02	...	Oripur Naugir	71
प्रतापगढ़ Pratapgarh(56)	...	गेहूँ,चावल Wheat,Rice	...	W(121.41)	17.40	47.35	57.47	...	Bhagaura	72
प्रतापगढ़ Pratapgarh(45)	...	गेहूँ,चावल Wheat,Rice	...	GC(49.36)	6.48	18.62	4.05	...	Jagdishpur	73
प्रतापगढ़ Pratapgarh(45)	...	गेहूँ,चावल Wheat,Rice	...	TW(19.83)	8.50	21.85	1.62	...	Gobardhanpur	74
प्रतापगढ़ Pratapgarh(56)	...	गेहूँ,चावल Wheat,Rice	...	TW(10.11)W(16.19)	4.86	4.05	3.24	...	Singhgarh	75

1	2	3	4	5	6	7	8	7	10	11
76	देवीगढ़	103.20	260 (48)	—(—5)	—(—5)	W	—(—5)	—(—5)	BS	KR
77	गोपालपुर	190.61	997(207)	P(1),M(1)	—(—5)	W	PO	—(—5)	—(—5)	KR
78	सुजाखर	243.22	1,411(262)	—(—5)	—(—5)	W	—(—5)	—(—5)	—(—5)	PR
79	कल्यानपुर कलां	95.10	921(191)	—(—5)	—(—5)	W	—(—5)	—(—5)	—(—5)	PR
80	सराय लालशाह	143.67	604(124)	P (1)	—(—5)	W	—(5—10)	—(5—10)	—(—5)	KR
81	बादशाहपुर	14[illegible].93	707(145)	—(—5)	—(—5)	W	—(—5)	—(—5)	—(—5)	KR
82	सिलौधी	235.13	1,183(229)	P(1),H(1)	—(—5)	W	PO	—(—5)	—(—5)	KR
83	नौआनार	75.27	255 (45)	—(—5)	—(—5)	W	—(—5)	—(—5)	—(—5)	KR
84	कटेहरी	244.03	1,513(292)	P (1)	—(5—10)	W	PO	मंगल Tue	—(—5)	KR
85	नौहा जया	63.54	242 (42)	P (1)	—(5—10)	W	—(—5)	—(—5)	—(—5)	KR
86	नौहा दलसिंह	58.68	38 (6)	—(—5)	—(5—10)	W	—(—5)	—(—5)	—(—5)	KR
87	भवानीगढ़	110.48	644(128)	—(—5)	—(—5)	W	—(—5)	—(—5)	—(—5)	KR
88	भीखीपुर	33.19	116 (20)	—(—5)	—(5—10)	W	—(—5)	—(—5)	—(5—10)	KR
89	नौहा खासू	35.61	169 (31)	—(—5)	—(5—10)	W	—(—5)	—(—5)	—(—5)	KR
90	भैसना	243.63	1,477(267)	P(1),M(1)	MCW(1)	W	PO	शनि Sat	—(—5)	KR
91	पूरे नरायनदास	214.09	1,028(203)	P (1)	—(—5)	W	—(—5)	—(—5)	BS	PR
92	शाहबरी	256.53	1,252(755)	P (1)	—(—5)	W	PO	शुक्र Fri	BS	PR
93	पीथापुर	68.39	261 (41)	—(—5)	—(5—10)	W	—(—5)	—(—5)	—(—5)	KR
94	चिचिहरा	73.25	438(181)	P (1)	—(5—10)	W	—(—5)	—(—5)	—(—5)	KR
95	देऊम पश्चिम	222 59	1,063(272)	P (1)	—(—5)	W	—(—5)	—(—5)	—(—5)	PR

12	13	14	15	16	17	18	19	20	2	1
प्रतापगढ़ Pratapgarh(56)	...	गेहूँ,चावल Wheat,Rice	...	GC(46.14)	36.42	9.71	10.93	...	Devigarh	76
प्रतापगढ़ Pratapgarh(56)	...	गेहूँ,चावल Wheat,Rice	...	W(58.26)TW(40.47)	66.78	18.62	6.48	...	Gopalpur	77
प्रतापगढ़ Pratapgarh(52)	EAG	गेहूँ,चावल Wheat,Rice	...	TWE(64.35)	93.07	59.90	25.90	...	Sujakhar	78
प्रतापगढ़ Pratapgarh(56)	...	गेहूँ,चावल Wheat,Rice	...	TW(48.15)	19.43	10.93	16.59	...	Kalyanpur Kalan	79
प्रतापगढ़ Pratapgarh(38)	...	गेहूँ,चावल Wheat,Rice	...	TW(53.01)	64.35	6.07	20.24	...	Sarai Lalshah	80
प्रतापगढ़ Pratapgarh(54)	...	गेहूँ,चावल Wheat,Rice	...	TW(57.87)	80.94	3.24	6.88	...	Badshahpur	81
प्रतापगढ़ Pratapgarh(56)	...	गेहूँ,चावल Wheat,Rice	...	TW(27.52)W(29.13)	93.49	46.14	38.85	...	Silaudhi	82
प्रतापगढ़ Pratapgarh(53)	...	गेहूँ,चावल Wheat,Rice	...	TW(12.55)W(5.26)	39.66	11.32	6.48	...	Nauanar	83
प्रतापगढ़ Pratapgarh(53)	...	गेहूँ,चावल Wheat,Rice	...	GC(91.05)	71.63	79.73	1.62	...	Katehari	84
प्रतापगढ़ Pratapgarh(43)	...	गेहूँ,चावल Wheat,Rice	...	TW(30.76)	19.02	12.95	0.81	...	Nauha Jaya	85
प्रतापगढ़ Pratapgarh(44)	...	गेहूँ,चावल Wheat,Rice	...	TW(21.45)	28.73	7.29	1.21	...	Nauha Dalsingh	86
प्रतापगढ़ Pratapgarh(43)	...	गेहूँ,चावल Wheat,Rice	...	GC(36.42)	33.59	39.66	0.81	...	Bhawanigarh	87
प्रतापगढ़ Pratapgarh(43)	...	गेहूँ,चावल Wheat,Rice	...	W(14.97)	10.12	6.07	2.03	...	Bhikhipur	88
प्रतापगढ़ Pratapgarh(44)	...	गेहूँ,चावल Wheat,Rice	...	GC(17.40)	0.81	8.90	8.50	...	Nauha Lalu	89
प्रतापगढ़ Pratapgarh(43)	...	गेहूँ,चावल Wheat,Rice	...	GC(55.85)	124.65	61.92	1.21	...	Bhaisana	90
प्रतापगढ़ Pratapgarh(43)	...	गेहूँ,चावल Wheat,Rice	...	TW(133.96)	31.97	31.97	16.19	...	Pure Narayandas	91
प्रतापगढ़ Pratapgarh(42)	...	गेहूँ,चावल Wheat,Rice	...	TW(40.47)W(24.28) GC(39.26)	71.23	63.13	18.21	...	Shahbari	92
प्रतापगढ़ Pratapgarh(42)	...	गेहूँ,चावल Wheat,Rice	...	W(24.69)	25.09	14.16	4.45	...	Pithapur	93
प्रतापगढ़ Pratapgarh(37)	...	गेहूँ,चावल Wheat,Rice	...	TK(16.18)W(5.67)	32.38	4.86	14.16	...	Chichihara	94
प्रतापगढ़ Pratapgarh(37)	...	गेहूँ,चावल Wheat,Rice	...	W(32.78)	29.14	144.08	16.59	...	Deum Pachhim	95

1	2	3	4	5	6	7	8	9	10	11
96	देऊम पूरब	342.38	2,037(383)	—(—5)	—(—5)	W	—(—5)	—(—5)	—(—5)	PR
97	बसुआपुर	107.25	411(133)	—(—5)	MCW(1)	W	PO	रवि Sun	—(—5)	KR
98	रामपुर कसिहा	63.94	341 (67)	P (1)	—(—5)	W	—(—5)	बुध Wed —(—5)	—(5—10)	KR
99	हरमापुर	52.61	263 (59)	—(—5)	—(—5)	W	—(—5)	—(—5)	—(—5)	KR
100	थरिया	137.60	654(153)	—(—5)	—(—5)	W	—(—5)	—(—5)	—(—5)	KR
101	सरुआ	262.25	877(173)	P (1)	—(—5)	W	—(—5)	—(—5)	—(—5)	KR
102	पूरे गोसाई	93.08	334 (54)	—(—5)	—(—5)	W	—(—5)	—(—5)	—(—5)	KR
103	धारू शाहपुर	61.11	340 (72)	P (1)	—(—5)	W	—(—5)	—(—5)	—(—5)	KR
104	पूरे बिजयसिंह	33.59	250 (37)	—(—5)	—(—5)	W	—(—5)	—(—5)	—(—5)	KR
105	हरैया	50.59	153 (24)	—(—5)	—(—5)	W	—(—5)	—(—5)	—(5—10)	KR
106	पूरे तुला उपाध्या	68.39	243 (54)	—(—5)	—(—5)	W	—(—5)	—(—5)	—(—5)	PR
107	कुम्भापुर	68.39	496 (96)	M (1)	—(—5)	W	PO	—(—5)	BS	PR
108	पूरे गोविन्द राम	31.57	606(114)	—(—5)	—(5—10)	W	—(—5)	—(—5)	—(—5)	PR
109	सराय सेतन	88.22	215 (41)	—(—5)	—(5—10)	W	—(—5)	—(—5)	—(—5)	KR
110	पदमाकरपुर	108.46	325 (65)	—(—5)	—(5—10)	W	—(—5)	—(—5)	—(—5)	KR
111	भवानीपुर	78.51	97 (12)	—(—5)	—(5—10)	W	—(—5)	—(—5)	—(—5)	KR,PR
112	चतुरीपुर	40.07	7 (1)	—(—5)	—(—5)	W	—(—5)	—(—5)	—(—5)	KR
113	जलालाबाद	43.30	151 (26)	—(—5)	—(—5)	W	—(—5)	—(—5)	—(—5)	KR,PR
114	गजेहर्डा	62.32	262 (49)	—(—5)	—(5—10)	W	—(—5)	—(—5)	—(—5)	KR,PR
115	डभियार	105.63	470 (83)	P(1),M(1)	—(5—10)	W	—(—5)	—(—5)	—(—5)	PR

12	13	14	15	16	17	18	19	20	2	1
प्रतापगढ़ Pratapgarh(40)	...	गेहूँ,चावल Wheat,Rice	...	GC(7.69)TW(14.97) W(14.57)	73.66	214.09	17.40	...	Deum Purab	96
प्रतापगढ़ Pratapgarh(55)	...	गेहूँ,चावल Wheat,Rice	...	TW(11.74)W(19.43)	59.09	8.90	8.09	T (1)	Basuapur	97
प्रतापगढ़ Pratapgarh(44)	...	गेहूँ,चावल Wheat,Rice	...	W(20.23)	22.26	14.97	6.48	...	Rampur Kasiha	98
प्रतापगढ़ Pratapgarh(46)	...	गेहूँ,चावल Wheat,Rice	...	TW(5.26)W(12.55)	27.52	4.05	3.23	...	Harmapur	99
प्रतापगढ़ Pratapgarh(45)	...	गेहूँ,चावल Wheat,Rice	...	W(13.76)	62.33	45.73	15.78	...	Thariaya	100
प्रतापगढ़ Pratapgarh(36)	...	गेहूँ,बाजरा Wheat,Bajra	...	GC(116.96)	122.63	12.95	9.71	...	Sarua	101
प्रतापगढ़ Pratapgarh(36)	...	गेहूँ,बाजरा Wheat,Bajra	...	W(27.92)	19.43	32.38	13.35	...	Pure Gonsai	102
प्रतापगढ़ Pratapgarh(43)	...	गेहूँ,बाजरा Wheat,Bajra	...	W(21.05)	23.47	10.52	6.07	...	Dharu Shahpur	103
प्रतापगढ़ Pratapgarh(42)	...	गेहूँ,बाजरा Wheat,Bajra	...	W(8.09)	19.02	2.43	4.05	...	Pure Bijaysingh	104
प्रतापगढ़ Pratapgarh(42)	...	गेहूँ,बाजरा Wheat,Bajra	...	W(20.23)	19.43	6.88	4.05	...	Harraiya	105
प्रतापगढ़ Pratapgarh(40)	...	गेहूँ,बाजरा Wheat,Bajra	...	W(27.52)	20.64	15.37	4.86	...	Pure Tula Upadhya	106
प्रतापगढ़ Pratapgarh(40)	E\G	गेहूँ,बाजरा Wheat,Bajra	...	TWE(14.57)	23.88	8.50	21.44	...	Kumbhapur	107
प्रतापगढ़ Pratapgarh(41)	...	गेहूँ,बाजरा Wheat,Bajra	...	W(15.38)	7.69	4.05	4.45	...	Pure Govindrm	108
प्रतापगढ़ Pratapgarh(41)	...	गेहूँ,बाजरा Wheat,Bajra	...	W(6.48)	55.44	22.25	4.05	...	Sarai Setan	109
प्रतापगढ़ Pratapgarh(41)	...	गेहूँ,बाजरा Wheat,Bajra	...	W(20.24)	65.15	18.21	4.86	...	Padmakarpur	110
प्रतापगढ़ Pratapgarh(44)	...	गेहूँ,बाजरा Wheat,Bajra	...	W(6.07)	38.45	24.28	9.71	...	Bhawanipur	111
प्रतापगढ़ Pratapgarh(40)	...	गेहूँ,बाजरा Wheat,Bajra	...	W(6.48)	14.57	12.95	6.07	...	Chaturipur	112
प्रतापगढ़ Pratapgarh(41)	...	गेहूँ,बाजरा Wheat,Bajra	...	W(4.86)	19.83	13.75	4.86	...	Jalalabad	113
प्रतापगढ़ Pratapgarh(37)	...	गेहूँ,बाजरा Wheat,Bajra	...	W(24.69)	26.71	4.44	6.48	...	Gajchari	114
प्रतापगढ़ Pratapgarh(37)	...	गेहूँ,बाजरा Wheat,Bajra	...	W(27.12)	36.83	32.78	8.90	...	Dabhiyar	115

ग्राम निदेशिका

2—प्रतापगढ़ तहसील

जन सुविधाएं एवं भूमि उपयोग

1	2	3	4	5	6	7	8	9	10	11
116	नौबस्ता	104.01	472(106)	—(—5)	—(5—10)	W	—(—5)	—(—5)	—(—5)	PR
117	मझगवां	40.87	31 (6)	—(—5)	—(5—10)	W	—(—5)	—(—5)	—(—5)	PR
118	पूरे मुरली	74.87	714(124)	—(—5)	—(—5)	W	—(—5)	—(—5)	—(—5)	KR,PR
119	भगतपुर	55.04	360 (62)	P (1)	—(—5)	W	—(—5)	—(—5)	—(—5)	KR
120	सराय दलपत	31.97	259 (50)	—(—5)	—(—5)	W	—(5—10)	—(—5)	—(—5)	KR
121	हरखपुर (असाँव)	154.19	656(117)	—(—5)	—(—5)	W	—(—5)	—(—5)	—(—5)	KR
122	नान्हूपुर	27.11	269 (56)	—(—5)	—(—5)	W	—(—5)	—(—5)	—(—5)	KR
123	असाँव	166.33	1,208(199)	—(—5)	—(—5)	W	—(—5)	—(—5)	—(—5)	KR
124	हुसेनपुर	162.69	569(122)	P (1)	—(—5)	W	PO	—(—5)	—(—5)	KR
125	इदिलपुर	148.12	1,070(214)	P (1)	—(—5)	W	PO	—(—5)	—(—5)	PR
126	कोठा नेवढ़िया	696.89	2,913(698)	P (1)	MCW(1)	W	PO	—(—5)	BS	PR
127	गौहानी	153.79	673(126)	—(—5)	—(5—10)	W	—(—5)	—(5—10)	—(—5)	PR
128	लालगढ़	46.54	224 (43)	—(—5)	—(5—10)	W	—(5—10)	—(—5)	—(—5)	KR
129	संडवा सुजाखर	56.25	237 (43)	—(—5)	—(5—10)	W	—(—5)	—(—5)	—(—5)	PR
130	घरेसर	29.14	321 (61)	—(—5)	—(5—10)	W	—(—5)	—(—5)	—(—5)	KR
131	पचखरा	235.13	972(169)	P (1)	—(—5)	W	—(—5)	—(—5)	—(—5)	PR
132	कल्यानपुर मौरहा	233.11	831(195)	P (1)	—(—5)	W	—(—5)	—(—5)	—(—5)	PR
133	रजवट	105.22	260 (55)	—(—5)	—(—5)	W	—(—5)	—(—5)	—(—5)	PR
134	लखराँव	89.44	468(103)	P (1)	—(—5)	W	—(—5)	—(—5)	—(—5)	KR
135	सराय तिहइत	103.20	500 (99)	P (1)	—(—5)	W	—(—5)	—(—5)	—(—5)	KR

12	13	14	15	16	17	18	19	20	2	1
प्रतापगढ़ Pratapgarh(40)	...	गेहूँ,बाजरा Wheat,Bajra	...	W(23.47)	22.27	48.56	9.71	...	Naubasta	116
प्रतापगढ़ Pratapgarh(40)	...	गेहूँ,बाजरा Wheat,Bajra	...	W(21.06)	15.78	3.63	0.40	...	Manjhagaon	117
प्रतापगढ़ Pratapgarh(41)	...	गेहूँ,बाजरा Wheat,Bajra	...	W(32.78)	10.52	25.90	5.67	...	Pure Murali	118
प्रतापगढ़ Pratapgarh(32)	EAG	गेहूँ,बाजरा Wheat,Bajra	...	TWE(8.09)W(5.26)	21.45	13.76	6.48	...	Bhagatpur	119
प्रतापगढ़ Pratapgarh(32)	...	गेहूँ,बाजरा Wheat,Bajra	...	W(6.88)TK(3.24)	8.90	8.90	4.05	...	Sarai Dalpat	120
प्रतापगढ़ Pratapgarh(40)	...	गेहूँ,चावल Wheat,Rice	...	GC(20.24)W(16.19) TK(5.67)O(6.06)	68.80	32.38	4.85	...	Harakhpur (Asaon)	121
प्रतापगढ़ Pratapgarh(32)	...	गेहूँ,चावल Wheat,Rice	...	TW(8.09)O(1.62)	6.88	6.88	3.64	...	Nanhupur	122
प्रतापगढ़ Pratapgarh(32)	...	गेहूँ,चावल Wheat,Rice	...	TW(25.09)W(31.57) TK(4.45)	61.51	20.64	23.07	...	Asaon	123
प्रतापगढ़ Pratapgarh(32)	EAG	गेहूँ,चावल Wheat,Rice	...	TWE(16.19)W(35.61) TK(3.24)	81.34	16.19	10.12	...	Husainpur	124
प्रतापगढ़ Pratapgarh(37)	...	गेहूँ,चावल Wheat,Rice	...	TW(25.50)GC(8.50) W(37.23)	55.04	12.95	8.90	...	Idilpur	125
प्रतापगढ़ Pratapgarh(37)	...	गेहूँ,चावल Wheat,Rice	...	TW(97.11)W(60.71)	139.22	17.00	382.85	...	Kotha Newariya	126
प्रतापगढ़ Pratapgarh(36)	...	गेहूँ,चावल Wheat,Rice	...	TW(28.33)W(8.50)	48.16	55.04	13.76	...	Gohani	127
प्रतापगढ़ Pratapgarh(36)	...	गेहूँ,चावल Wheat,Rice	...	GC(16.18)	20.24	4.45	5.67	...	Lalgarh	128
प्रतापगढ़ Pratapgarh(30)	...	गेहूँ,चावल Wheat,Rice	...	TW(18.21)W(6.07)	18.62	1.21	12.14	...	Sandwa Sujakhar	129
प्रतापगढ़ Pratapgarh(36)	...	गेहूँ,चावल Wheat,Rice	...	TW(3.64)	13.76	4.05	7.69	...	Gharesar	130
प्रतापगढ़ Pratapgarh(33)	EAG	गेहूँ,चावल Wheat,Rice	...	TWE(80.94)W(40.47)	68.80	2.02	42.90	...	Pachkhara	131
प्रतापगढ़ Pratapgarh(32)	...	गेहूँ,चावल Wheat,Rice	...	GC(80.94)W(40.47)	53.83	1.21	56.66	...	Kalyanpur Maurha	132
प्रतापगढ़ Pratapgarh(32)	...	गेहूँ,चावल Wheat,Rice	...	W(19.02)	72.85	1.21	12.14	...	Rajavata	133
प्रतापगढ़ Pratapgarh(34)	...	गेहूँ,चावल Wheat,Rice	...	GC(20.24)W(20.23)	32.78	1.62	14.57	...	Lakharaon	134
प्रतापगढ़ Pratapgarh(32)	...	गेहूँ,चावल Wheat,Rice	...	W(20.24)	70.82	0 40	11.74	...	Sarai Tihait	135

1	4	3	4	5	6	7	8	9	10	11
136	गोपालपुर ग्रान्ट	27.11	24 (6)	P (1)	—(—5)	W	—(—5)	—(—5)	—(—5)	KR
137	खजुरी	192.23	938(188)	—(—5)	—(—5)	W	—(—5)	—(—5)	—(—5)	KR
138	लढ़वट	73.66	273 (53)	—(—5)	—(—5)	W	—(—5)	—(—5)	—(—5)	KR
139	पिपरीं	102.79	384 (75)	—(—5)	—(—5)	W	—(—5)	—(—5)	—(—5)	KR
140	बरेन्दा	207.21	1,032(196)	—(—5)	—(—5)	W	—(—5)	—(—5)	—(—5)	KR
141	सिंघनी	343.19	1,375(241)	P (1)	—(—5)	W	—(—5)	—(—5)	—(—5)	KR
142	कन्जास	129.91	517 (99)	—(—5)	—(—5)	W	—(—5)	—(—5)	—(—5)	KR
143	शाहजहांपुर	78.92	126 (24)	—(—5)	—(—5)	W	—(—5)	सोम Mon	BS	KR
144	पश्चिमगांव	233.92	1,029(187)	—(—5)	—(—5)	W	—(—5)	—(—5)	—(—5)	KR
145	पूरबगांव	268.72	2,178(398)	P(1),M(1)	MCW(1)	W	PO	सोम Mon	BS	PR
146	बालापुर	84.18	629(111)	P (1)	—(—5)	W	PO	—(—5)	BS	KR
147	राजपुर रैनिया	319.31	1,054(203)	P (1)	MCW(1)	W	—(—5)	—(—5)	BS	KR
148	नेवादा गौरा डांड	166.73	536(106)	—(—5)	—(—5)	W	—(—5)	—(—5)	—(—5)	KR
149	सराय उगई	91.87	334 (68)	—(—5)	—(—5)	W	—(—5)	—(—5)	—(—5)	KR
150	बोझवा	101.58	409 (83)	P (1)	—(—5)	W	—(—5)	—(—5)	—(—5)	KR
151	दान्दूपुर अहिबरन	63.94	345 (74)	—(—5)	—(—5)	W	—(—5)	—(—5)	—(—5)	KR
152	धरौली	348.04	1,561(249)	—(—5)	—(5—10)	W	—(—5)	—(—5)	—(—5)	KR
153	पनगूपुर	14.16		गैर आबाद					Uninhabited	KR
154	पीठी पट्टी	101.18	289 (52)	—(—5)	—(5—10)	W	—(—5)	—(—5)	—(—5)	KR
155	लोहंगी	69.61	415 (84)	—(—5)	—(5—10)	W	—(—5)	—(—5)	—(—5)	KR

VILLAGE DIRECTORY

AMENITIES AND LAND USE

PRATAPGARH TAHSIL—2

12	13	14	15	16	17	18	19	20	2	1
प्रतापगढ़ Pratapgarh(33)	...	गेहूँ,चावल Wheat,Rice	...	W(10.12)	14.16	0.81	2.02	...	Gopalpur Grant	136
प्रतापगढ़ Pratapgarh(35)	...	गेहूँ,चावल Wheat,Rice	...	GC(40.47)W(36.42)	80.24	2.02	32.38	...	Khajuri	137
प्रतापगढ़ Pratapgarh(35)	...	गेहूँ,चावल Wheat,Rice	...	GC(21.85)	40.48	0.81	10.52	...	Larhuat	138
प्रतापगढ़ Pratapgarh(34)	...	गेहूँ,चावल Wheat,Rice	...	GC(45.32)	32.78	11.33	13.36	...	Pipari	139
प्रतापगढ़ Pratapgarh(36)		गेहूँ,चावल Wheat,Rice	...	GC(79.33)	62.32	15.78	49.78	...	Baranda	140
प्रतापगढ़ Pratapgarh(36)	...	गेहूँ,चावल Wheat,Rice	...	GC(160.26)	95.11	29.54	58.28	...	Singhani	141
प्रतापगढ़ Pratapgarh(34)	...	गेहूँ,चावल Wheat,Rice	...	W(49.37)	34.40	16.19	29.95	...	Kanjas	142
प्रतापगढ़ Pratapgarh(33)	...	गेहूँ,चावल Wheat,Rice	...	W(4.05)TK(11.74)	42.09	16.59	4.45	...	Shahjahanpur	143
प्रतापगढ़ Pratapgarh(32)	...	गेहूँ,चावल Wheat,Rice	...	TW(40.47)W(4.05) O(44.52)	50.59	27.92	66.37	...	Paschimgaon	144
प्रतापगढ़ Pratapgarh(30)	...	गेहूँ,चावल Wheat,Rice	...	W(40.47)TW(60.71) GC(29.95)	105.22	14.16	18.21	T(1),M(3)	Purabgaon	145
प्रतापगढ़ Pratapgarh(29)	...	गेहूँ,चावल Wheat,Rice	...	TW(74.16)W(4.86)	45.73	4.86	14.57	...	Balapur	146
प्रतापगढ़ Pratapgarh(34)	...	गेहूँ,चावल Wheat,Rice	...	W(57.47)TW(54.63)	75.68	80.13	51.40	T (1)	Rajapur Rainya	147
प्रतापगढ़ Pratapgarh(30)	...	गेहूँ,चावल Wheat,Rice	...	GC(21.85)TW(9.31)	75.68	49.78	10.11	...	Nevada Gaura Dand	148
प्रतापगढ़ Pratapgarh(28)	...	गेहूँ,चावल Wheat,Rice	...	W(12.14)TW(17.81)	56.66	3.64	1.62	...	Sarai Ugai	149
प्रतापगढ़ Pratapgarh(28)	...	गेहूँ,चावल Wheat,Rice	...	W(14.17)TW(28.73)	23.47	11.33	23.88	...	Bojahwa	150
प्रतापगढ़ Pratapgarh(10)	...	गेहूँ,चावल Wheat,Rice	...	W(3.24)TW(21.45)	20.64	8.90	9.71	...	Dandupur Ahibaran	151
प्रतापगढ़ Pratapgarh(10)	EAG	गेहूँ,चावल Wheat,Rice	...	GC(4.05)TWE(20.24) TW(14.16)W(19.01)	111.70	151.36	27.52	T (1)	Dharauli	152
प्रतापगढ़ Pratapgarh(26)	...	...	...	W(4.86)TW(1.62)	6.07	1.21	0.40	...	Pangupur	153
प्रतापगढ़ Pratapgarh (1)	EAG	गेहूँ,चावल Wheat,Rice	...	TWE(8.09)TW(27.92) W(10.13)	19.83	23.88	11.33	...	Pithi Patti	154
प्रतापगढ़ Pratapgarh(10)	EAG	गेहूँ,चावल Wheat,Rice	...	TWE(13.76)W(8.90)	21.05	14.57	11.33	...	Lohangi	155

1	2	3	4	5	6	7	8	9	10	11
156	काँपा	69.20	447 (75)	—(—5)	RP (1)	W	—(—5)	—(—5)	BS	KR
157	बन्डा खुटार	120.20	447 (91)	—(—5)	—(—5)	W	—(—5)	—(—5)	—(—5)	KR
158	छतरपुर	780.67	3,688(653)	P(1),M(1)	RP (1)	W	PO	—(5—10)	BS	PR
159	बिसहुला	67.18	208 (38)	—(—5)	—(—5)	W	—(—5)	—(—5)	—(—5)	KR
160	रायचन्दपुर	168.36	706(125)	—(—5)	—(—5)	W	—(—5)	—(—5)	—(—5)	KR
161	पूरे रामदेव	73.25	464 (89)	—(—5)	—(—5)	W	—(—5)	—(—5)	—(—5)	KR,PR
162	गौरा डाँड	204.37	1,620(315)	P(1),M(1)	—(—5)	W	PO	—(—5)	—(—5)	KR
163	जगदीशपुर	205.99	987(208)	—(—5)	—(—5)	W	—(—5)	—(—5)	—(—5)	KR
164	नरी	318.90	1,733(333)	P(1),M(1)	MCW(1)	W	PTO, Phone	रवि Sun	—(—5)	PR
165	मठिया रामदासपुर	43.30	188 (35)	—(—5)	—(—5)	W	—(—5)	—(—5)	—(—5)	KR
166	कटका मानपुर	396.20	1,604(313)	P(1),M(1)	—(—5)	W,HP	—(—5)	बुध Wed	BS	KR,PR
167	तारनपुर	33.99	229 (41)	—(—5)	—(—5)	W	—(—5)	—(—5)	—(—5)	KR,PR
168	संडवा चन्दिका	675.44	3,754(676)	P(1),M(1)	MCW(1), FPC(1)PHC(1)	W,HP	PTO	मंगल Tue	BS	PR
169	बरबन्डा	55.04	216 (39)	—(—5)	—(—5)	W	—(—5)	—(—5)	BS	PR
170	अर्जुनपुर	134.36	575(106)	P (1)	—(—5)	W	—(—5)	—(—5)	—(—5)	KR,PR
171	तेवारीपुर	50.99	341 (63)	—(—5)	—(—5)	W	—(—5)	—(—5)	—(—5)	KR,PR
172	माधौपुर	58.28	292 (60)	—(—5)	—(—5)	W,HP	—(—5)	—(—5)	—(—5)	KR,PR
173	रघईपुर	29.14	339 (65)	—(—5)	—(—5)	W	—(—5)	—(—5)	—(—5)	KR,PR
174	बझान	349.26	1,973(344)	P (1)	—(—5)	W,HP	PO	—(—5)	—(—5)	KR,PR
175	जोगीपुर	273.58	1,351(262)	P (1)	—(—5)	W	—(—5)	—(—5)	—(—5)	KR

12	13	14	15	16	17	18	19	20	2	1
प्रतापगढ़ Pratapgarh(26)	...	गेहूँ,चावल Wheat,Rice	...	W(22.25)	20.64	15.38	10.93	...	Konpa	156
प्रतापगढ़ Pratapgarh(26)	...	गेहूँ,चावल Wheat,Rice	...	W(42.09)	32.78	33.19	12.14	...	Banda Khutar	157
प्रतापगढ़ Pratapgarh(26)	...	गेहूँ,चावल Wheat,Rice	...	W(162.69)TW(43.31)	246.87	269.93	57.87	...	Chhatarpur	158
प्रतापगढ़ Pratapgarh(28)	...	गेहूँ,चावल Wheat,Rice	...	W(19.83)	30.76	12.54	4.05	...	Bishaulah	159
प्रतापगढ़ Pratapgarh(34)	...	गेहूँ,चावल Wheat,Rice	...	W(22.26)TW(12.95)	78.52	44.11	10.52	...	Raichandpur	160
प्रतापगढ़ Pratapgarh(35)	...	गेहूँ,चावल Wheat,Rice	...	W(13.36)	43.71	8.90	7.28	...	Pure Ramdeo	161
प्रतापगढ़ Pratapgarh(34)	...	गेहूँ,चावल Wheat,Rice	...	W(27.92)TW(4.45)	96.72	57.87	17.41	T (1)	Gaura Danda	162
प्रतापगढ़ Pratapgarh (6)	...	गेहूँ,चावल Wheat,Rice	...	W(21.05)TW(40.87)	13.76	92.34	37.97	...	Jagdishpur	163
प्रतापगढ़ Pratapgarh (6)	EAG	गेहूँ,चावल Wheat,Rice	...	TWE(9.71)W(28.34) W(60.70)	145.69	59.49	14.97	...	Nari	164
प्रतापगढ़ Pratapgarh (5)	EAG	गेहूँ,चावल Wheat,Rice	...	TWE(8.09)TW(4.05) W(2.43)	12.95	11.33	4.45	...	Mathiya Ramdaspur	165
प्रतापगढ़ Pratapgarh (5)	EAG	गेहूँ,चावल Wheat,Rice	...	TWE(47.35)W(44.52)	163.90	108.05	32.38	...	Katka Manpur	166
प्रतापगढ़ Pratapgarh (3)	...	गेहूँ,चावल Wheat,Rice	...	W(8.50)	14.16	5.26	6.07	...	Taranpur	167
प्रतापगढ़ Pratapgarh(21)	EA	गेहूँ,चावल Wheat,Rice	61.11	TWE(137.19)W(12.95) TW(26.31)GC(2.02)	214.49	151.36	70.01	...	Sandwa Chandika	168
प्रतापगढ़ Pratapgarh(18)	...	गेहूँ,चावल Wheat,Rice	...	TW(2.02)GC(13.76) W(0.81)	22.26	12.14	4.05	...	Barabanda	169
प्रतापगढ़ Pratapgarh (3)	...	गेहूँ,चावल Wheat,Rice	...	W(16.59)TW(12.14)	47.35	23.88	34.40	T (1)	Arjunpur	170
प्रतापगढ़ Pratapgarh (4)	EAG	गेहूँ,चावल Wheat,Rice	...	TWE(21.85)W(2.03)	14.16	8.09	4.86	...	Tewaripur	171
प्रतापगढ़ Pratapgarh (5)	EAG	गेहूँ,चावल Wheat,Rice	...	TWE(24.69)W(1.21)	16.19	2.43	13.76	...	Madhopur	172
प्रतापगढ़ Pratapgarh (5)	EAG	गेहूँ,चावल Wheat,Rice	...	TWE(10.52)W(1.62)	9.71	6.48	0.81	T (1)	Raghaipur	173
प्रतापगढ़ Pratapgarh (5)	EAG	गेहूँ,चावल Wheat,Rice	...	TWE(16.18)TW(12.55) W(69.61)	105.22	66.78	78.92	T (1)	Bajhan	174
प्रतापगढ़ Pratapgarh(21)	EAG	गेहूँ,चावल Wheat,Rice	...	TWE(60.30)TW(10.11) W(4.05)	101.18	66.37	31.57	T (1)	Jogipur	175

1	2	3	4	5	6	7	8	9	10	11
176	कमालुद्दीनपुर	212.06	743(153)	—(—5)	—(—5)	W	—(—5)	—(—5)	—(—5)	KR
177	मिश्रौली	73.25	340 (73)	P (1)	—(—5)	W	PO	—(—5)	—(—5)	KR
178	भवानीपुर	191.83	914(320)	—(—5)	—(—5)	W	PO	—(—5)	—(—5)	KR
179	अन्तू	851.89	933(238)	P (4)	—(—5)	W	PTO	शनि Sat	BS	PR
180	सरैया	42.09	175 (28)	—(—5)	—(—5)	W	—(—5)	—(—5)	—(—5)	KR
181	चतुरपुर	65.56	48 (6)	—(—5)	—(—5)	W	—(—5)	—(—5)	BS	PR
182	रामपुर उमरी	75.27	453 (87)	—(—5)	—(—5)	W	—(—5)	—(—5)	—(—5)	KR,PR
183	नागमलपुर	97.94	485 (87)	—(—5)	—(—5)	W	—(—5)	—(—5)	—(—5)	KR,PR
184	दान्दूपुर दौलत	90.65	695(121)	P (1)	—(—5)	W	—(—5)	—(—5)	—(—5)	KR,PR
185	उमरी	470.26	1,410(377)	P (1)	—(—5)	W	PO	बुध Wed शनि Sat	—(—5)	KR,PR
186	जलालपुर	262.65	812(157)	P (1)	—(—5)	W	—(—5)	—(—5)	—(—5)	KR,PR
187	कोलबाजार डीह	546.75	2,227(419)	P (1)	—(—5)	W	—(—5)	—(—5)	—(—5)	KR
188	अधारपुर	385.68	1,946(357)	P (1)	MCW(1)	W	—(—5)	बुध Wed शनि Sat	—(—5)	PR
189	बनमाला	28.33	88 (22)	P (1)	MCW(1)	W	—(—5)	—(—5)	—(—5)	KR
190	पूरे परमेश्वर	82.96	430 (80)	—(—5)	—(—5)	W	—(—5)	—(—5)	—(—5)	KR
191	रेवरिहा	40.87	239 (37)	—(—5)	—(—5)	W	—(—5)	—(—5)	—(—5)	KR
192	पारा हमीदपुर	498.19	3,024(506)	P (1)	—(—5)	W	PO	सोम Mon	—(—5)	KR
193	सरुआवां	126.67	937(172)	P (1)	D (1)	W	PO	—(—5)	BS	PR
194	कल्यानपुर	242.82	1,268(251)	P (1)	—(—5)	W	—(—5)	—(—5)	BS	PR
195	बुकनापुर	20.64	601 (97)	P (1)	—(5—10)	W	—(—5)	—(—5)	—(—5)	KR

12	13	14	15	16	17	18	19	20	2	1
प्रतापगढ़ Pratapgarh(25)	EAG	गेहूँ,चावल Wheat,Rice	...	TWE(52.60)TW(4.86)	84.99	43.71	25.90	...	Kamaluddinpur	176
प्रतापगढ़ Pratapgarh(23)	EAG	गेहूँ,चावल Wheat,Rice	...	TWE(31.15)	17.00	13.36	11.74	...	Misbrauli	177
प्रतापगढ़ Pratapgarh(23)	EAG	गेहूँ,चावल Wheat,Rice	...	TWE(91.46)	49.78	31.97	18.62	...	Bhawanipur	178
अन्तू Antu (2)	EAG,ED	गेहूँ,चावल Wheat,Rice	...	TWE(79.73)	217.73	256.98	297.45	...	Antu	179
अन्तू Antu (4)	EAG	गेहूँ,चावल Wheat,Rice	...	TWE(23.08)	13.36	2.83	2.82	...	Saraiyan	180
प्रतापगढ़ Pratapgarh(19)	EAG	गेहूँ,चावल Wheat,Rice	...	TWE(36.43)	8.90	10.52	9.71	T (1)	Chaturpur	181
प्रतापगढ़ Pratapgarh(20)	...	गेहूँ,चावल Wheat,Rice	...	TW(51.40)	4.86	10.93	8.08	...	Rampur Umari	182
प्रतापगढ़ Pratapgarh(20)	...	गेहूँ,चावल Wheat,Rice	...	TW(67.18)	8.50	14.57	7.69	...	Nagamalpur	183
प्रतापगढ़ Pratapgarh(18)	...	गेहूँ,चावल Wheat,Rice	...	TW(13.76)W(18.62) TK(0.40)	36.01	11.74	10.12	...	Dandupur Daulat	184
प्रतापगढ़ Pratapgarh(21)	EAG	गेहूँ,चावल Wheat,Rice	...	TWE(80.94)TW(40.47) W(81.75)	138.81	71.23	57.06	...	Umari	185
प्रतापगढ़ Pratapgarh(23)	...	गेहूँ,चावल Wheat,Rice	...	TW(16.19)W(24.28)	162.69	33.59	25.90	...	Jalalpur	186
प्रतापगढ़ Pratapgarh(18)	EAG	गेहूँ,चावल Wheat,Rice	...	TWE(269.93)	158.64	77.70	40.48	...	Kolbazar Dih	187
प्रतापगढ़ Pratapgarh(15)	EAG	गेहूँ,चावल Wheat,Rice	...	TWE(251.82)	31.57	28.33	76.06	M(4),T(3)	Adharpur	188
प्रतापगढ़ Pratapgarh(20)	...	गेहूँ,चावल Wheat,Rice	...	TW(10.52)	9.31	2.02	6.48	...	Banmala	189
प्रतापगढ़ Pratapgarh(23)	...	गेहूँ,चावल Wheat,Rice	...	TW(42.08)	20.24	7.28	13.36	...	Pure Parmeshwar	190
प्रतापगढ़ Pratapgarh(18)	EAG	गेहूँ,चावल Wheat,Rice	...	TWE(12.14)	18.62	4.05	6.06	...	Rewariha	191
प्रतापगढ़ Pratapgarh(18)	EAG	गेहूँ,चावल Wheat,Rice	...	TWE(60.71)TW(42.90) W(61.51)	118.18	159.45	55.44	M (1)	Para Hamidpur	192
प्रतापगढ़ Pratapgarh(17)	EAG	गेहूँ,चावल Wheat,Rice	...	TWE(25.50)TW(8.09) W(22.26)TK(0.41)	27.92	25.90	16.59	M (1)	Saruawan	193
प्रतापगढ़ Pratapgarh(16)	EAG	गेहूँ,चावल Wheat,Rice	...	TWE(30.35)TW(8.90) W(51.80)	66.78	65.56	19.43	M (1)	Kalyanpur	194
प्रतापगढ़ Pratapgarh(18)	EAG	गेहूँ,चावल Wheat,Rice	...	TWE(8.09)	4.86	4.45	3.24	...	Bukanapur	195

1	2	3	4	5	6	7	8	9	10	11
196	खैरगपुर बारी	163.50	955(182)	—(—5)	—(—5)	W	—(—5)	रवि Sun बुध Wed	—(—5)	PR
197	आशापुर	106.44	142 (18)	—(—5)	—(—5)	W	—(—5)	—(—5)	—(—5)	PR
198	भैरोपुर	53.42	544 (84)	—(—5)	—(—5)	W	—(—5)	रवि Sun बुध Wed	—(—5)	PR
199	रैवी रजानीपुर	123.84	406 (78)	P (1)	—(5—10)	W	PO	—(—5)	—(5—10)	KR
200	बेहड़ा	111.70	340 (55)	—(—5)	—(5—10)	W	—(—5)	—(—5)	—(—5)	KR
201	दसियापुर	22.66	105 (19)	P (1)	—(5—10)	W	—(—5)	—(—5)	—(—5)	KR
202	मोहमदापुर	188.59	833(149)	—(—5)	—(—5)	W	—(—5)	—(—5)	—(—5)	KR
203	भदौसी	284.50	2,019(332)	P(1),M(1)	—(—5)	W	—(—5)	—(—5)	—(—5)	PR
204	डंगरी	202.35	678(107)	P (1)	—(—5)	W	—(—5)	—(—5)	BS	PR
205	कामपुर	12.95	19 (2)	—(—5)	—(—5)	W	—(—5)	—(—5)	—(—5)	PR
206	फतेहपुर	46.95	288 (60)	—(—5)	—(—5)	W	—(—5)	—(—5)	—(—5)	KR
207	चौबेपुर	163.09	814(141)	P (1)	—(—5)	W	—(—5)	—(—5)	—(—5)	KR
208	आशापुर	38.85	536 (92)	—(—5)	—(—5)	W	—(—5)	—(—5)	—(—5)	PR
209	शिवराजपुर	250.51	2,294(366)	P (1)	—(—5)	W	—(—5)	—(—5)	—(—5)	KR
210	रामपुर प्रान	60.30	481 (87)	—(—5)	—(—5)	W	—(—5)	—(—5)	—(—5)	KR
211	कोइलिया	33.59	120 (16)	P (1)	—(—5)	W	—(—5)	—(—5)	—(—5)	PR
212	बाँसी	217.73	1,340(261)	P(1),M(1)	FPC (1)	W	PO	मंगल Tue	RS	KR,PR
213	बासूपुर	87.82	414 (59)	—(—5)	—(—5)	W	—(—5)	—(—5)	—(—5)	KR
214	बेनीपुर बरुआ	76.89	106 (17)	—(—5)	—(—5)	W	—(—5)	—(—5)	—(—5)	KR
215	लोहंग पट्टी	142.45	715(147)	—(—5)	—(—5)	W	—(—5)	—(—5)	—(—5)	KR

VILLAGE DIRECTORY

AMENITIES AND LAND USE

PRATAPGARH TAHSIL–2

12	13	14	15	16	17	18	19	20	2	1
प्रतापगढ़ Pratapgarh(12)	EAG	गेहूँ,चावल Wheat,Rice	...	TWE(32.78)W(39.26)	55.85	25.09	10.52	M (1)	Khairagpur Bari	196
प्रतापगढ़ Pratapgarh(13)	EAG	गेहूँ,चावल Wheat,Rice	...	TWE(29.54)	24.69	38.45	13.76	...	Ashapur	197
प्रतापगढ़ Pratapgarh(18)	EAG	गेहूँ,चावल Wheat,Rice	...	TWE(13.76)	15.78	3.64	20.24	...	Bhairopur	198
प्रतापगढ़ Pratapgarh(14)	...	गेहूँ,चावल Wheat,Rice	...	TW(8.90)W(15.38)	63.54	26.71	9.71	...	Raivi Rajanipur	199
प्रतापगढ़ Pratapgarh (6)	...	गेहूँ,चावल Wheat,Rice	...	TW(23.88)W(8.09)	31.16	29.54	19.03	...	Behara	200
प्रतापगढ़ Pratapgarh(18)	...	गेहूँ,चावल Wheat,Rice	...	TW(1.62)W(7.28)	8.09	4.86	0.81	...	Dasiyapur	201
प्रतापगढ़ Pratapgarh(16)	EAG	गेहूँ,चावल Wheat,Rice	...	TWE(4.05)TW(10.93) W(26.71)	80.13	49.37	17.40	M (1)	Mohamadapur	202
प्रतापगढ़ Pratapgarh(14)	EAG	गेहूँ,चावल Wheat,Rice	...	TWE(34.80)W(33.18) GC(41.28)	89.84	65.97	19.43	...	Bhadaunsi	203
प्रतापगढ़ Pratapgarh(14)	EAG	गेहूँ,चावल Wheat,Rice	...	TWE(72.44)	72.44	38.04	19.43	...	Dangari	204
प्रतापगढ़ Pratapgarh (6)	EAG	गेहूँ,चावल Wheat,Riee	...	TWE(4.86)	5.26	2.02	0.81	...	Kamapur	205
अन्तू Antu (5)	...	गेहूँ,चावल Wheat,Rice	...	TW(13.36)GC(13.36)	11.74	2.43	6.06	...	Fatehpur	206
अन्तू Antu (5)	EAG	गेहूँ,चावल Wheat,Rice	...	TWE(57.87)	42.49	33.19	29.54	...	Chaubepur	207
प्रतापगढ़ Pratapgarh(18)	EAG	गेहूँ,चावल Wheat,Rice	...	TWE(14.57)W(1.22)	10.52	9.71	2.83	...	Ashapur	208
प्रतापगढ़ Pratapgarh(13)	EAG	गेहूँ,चावल Wheat,Rice	...	TWE(57.87)TW(8.09) W(12.95)	111.70	26.71	33.19	M (2)	Shivarajpur	209
प्रतापगढ़ Pratapgarh(14)	EAG	गेहूँ,चावल Wheat,Rice	...	TWE(32.78)W(1.21)	8.90	10.13	7.28	M (1)	Rampur Prau	210
प्रतापगढ़ Pratapgarh(15)	...	गेहूँ,चावल Wheat,Rice	...	TW(7.28)W(10.93) TK(0.81)	9.31	1.21	4.05	...	Koyaliya	211
प्रतापगढ़ Pratapgarh(12)	EAG	गेहूँ,चावल Wheat,Rice	...	TWE(10.11)W(42.90)	96.32	17.81	50.59	...	Bansi	212
प्रतापगढ़ Pratapgarh(14)	...	गेहूँ,चावल Wheat,Rice	...	TR(8.90)	47.75	27.92	3.25	...	Basupur	213
प्रतापगढ़ Pratapgarh(14)	...	गेहूँ,चावल Wheat,Rice	...	...	58.68	12.95	5.26	...	Benipur Barua	214
प्रतापगढ़ Pratapgarh(14)	...	गेहूँ,चावल Wheat,Rice	...	TW(12.95)W(29.95)	47.75	35.21	16.59	...	Lohang Patti	215

2—प्रतापगढ़ तहसील

ग्राम निदेशिका
जन सुविधाएं एवं भूमि उपयोग

1	2	3	4	5	6	7	8	7	10	11
216	उसरी	74.46	344 (55)	—(—5)	—(—5)	W	—(—5)	—(—5)	—(—5)	KR,PR
217	सकतपुर	21.45	121 (19)	—(—5)	—(5—10)	W	—(—5)	—(—5)	—(—5)	KR,PR
218	सराय भनई	105.63	249 (13)	—(—5)	—(—5)	W	—(—5)	—(—5)	—(—5)	KR
219	गोपालपुर	61.11	95 (16)	—(—5)	—(—5)	W	—(—5)	—(—5)	—(—5)	KR
220	करौंधाई	19.43		गैर आबाद					Uninhabited	KR,PR
221	उपाध्यापुर	67.18	477 (83)	—(—5)	—(—5)	W	PO	—(—5)	—(—5)	KR
222	पूरे भरत	101.58	512(117)	—(—5)	—(—5)	W	—(—5)	—(—5)	—(—5)	KR
223	महुली	4.86		गैर आबाद					Uninhabited	KR,PR
224	सराय दली	36.42	137 (16)	P(1)	—(5—10)	W	—(—5)	—(—5)	—(—5)	KR,PR
225	पूरे पितम्बर	21.04	122 (20)	P (1)	—(5—10)	W	—(—5)	—(—5)	—(—5)	KR,PR
226	धनौर	46.14	258 (41)	—(—5)	—(5—10)	W	—(—5)	—(—5)	—(—5)	KR,PR
227	गोबरी	383.66	1,127(201)	P(1),M(1)	—(5—10)	W	PO	—(—5)	—(—5)	KR,PR
228	कमास	188.99	709(120)	P (1)	—(5—10)	W	—(—5)	—(—5)	—(5—10)	KR,PR
229	संग्रामपुर	216.51	749(163)	P (1)	—(—5)	W	PO	—(—5)	—(—5)	KR,PR
230	रघुनाथपुर	50.59	238 (54)	—(—5)	—(5—10)	W	—(—5)	—(—5)	—(—5)	KR,PR
231	गिधारा	11.74	83 (18)	—(—5)	—(5—10)	W	—(—5)	—(—5)	—(—5)	KR
232	मवैया कलां	155.81	713(127)	P (1)	—(5—10)	W	—(—5)	—(—5)	—(—5)	KR
233	राजवाड़ी	68.39	303 (63)	—(—5)	—(—5)	W	—(—5)	—(—5)	—(—5)	KR
234	कटाता	186.97	164 (35)	—(—5)	—(—5)	W	—(—5)	—(—5)	—(—5)	KR
235	गड़वारा	104.01	1,672(310)	P(1),M(1)	MCW(1), H(1),RP(1)	W	PO	मंगल Tue शनि Sat	BS	PR

12	13	14	15	16	17	18	19	20	2	1
प्रतापगढ़ Pratapgarh (9)	EAG	गेहूँ,चावल Wheat,Rice	...	TWE(25.09)	30.76	12.55	6.06	...	Usari	216
प्रतापगढ़ Pratapgarh (9)	...	गेहूँ,चावल Wheat,Rice	...	TW(13.76)	4.05	2.43	1.21	...	Sakatpur	217
प्रतापगढ़ Pratapgarh(14)	...	गेहूँ,चावल Wheat,Rice	...	TW(7.20)W(23.07)	41.28	28.33	5.67	...	Sarai Bhanai	218
प्रतापगढ़ Pratapgarh(14)	...	गेहूँ,चावल Wheat,Rice	...	TWE(11.74)W(13.76)	19.43	2.83	13.35	...	Gopalpur	219
अन्तू Antu (9)	...	...	...	W(4.86)	6.07	2.83	5.67	...	Karaundhai	220
प्रतापगढ़ Pratapgarh(14)	EA	गेहूँ,चावल Wheat,Rice	...	TWE(30.76)	22.66	8.09	5.67	...	Upadhyapur	221
प्रतापगढ़ Pratapgarh(12)	...	गेहूँ,चावल Wheat,Rice	...	TW(3.24)W(22.26) O(8.09)	33.99	20.24	13.76	...	Pure Bharat	222
प्रतापगढ़ Pratapgarh (8)	...	...	...	W(2.43)	1.63	0.40	0.40	...	Mahuli	223
प्रतापगढ़ Pratapgarh (8)	EAG	गेहूँ,चावल Wheat,Rice	...	TWE(8.09)W(5.26)	14.16	6.08	2.83	...	Sarai Dali	224
प्रतापगढ़ Pratapgarh (8)	EAG	गेहूँ,चावल Wheat,Rice	...	TWE(5.67)W(4.05)	2.43	7.69	1.20	...	Pure Pitambar	225
प्रतापगढ़ Pratapgarh (8)	EAG	गेहूँ,बाजरा Wheat Bajra	...	TWE(12.15)W(9.71)	14.97	5.67	3.64	...	Dhannaur	226
प्रतापगढ़ Pratapgarh (9)	EAG	गेहूँ,बाजरा Wheat,Bajra	...	TWE(102.79)	111.70	127.49	41.68	M(1),T(1)	Gobari	227
प्रतापगढ़ Pratapgarh (6)	...	गेहूँ,बाजरा Wheat,Bajra	...	TW(70.01)	69.61	31.16	18.21	...	Kamas	228
प्रतापगढ़ Pratapgarh (5)	EAG	गेहूँ,बाजरा Wheat,Bajra	...	TWE(51.80)	111.29	31.57	21.85	T(1),M(1)	Sangrampur	229
प्रतापगढ़ Pratapgarh (7)	...	गेहूँ,बाजरा Wheat,Bajra	...	W(10.52)	35.21	2.83	2.03	...	Raghunathpur	230
प्रतापगढ़ Pratapgarh (6)	...	गेहूँ,चावल Wheat,Rice	...	W(2.83)	6.88	1.22	0.81	...	Gidhara	231
प्रतापगढ़ Pratapgarh(18)	...	गेहूँ,चावल Wheat,Rice	...	TW(33.19)W(18.62)	52.61	27.11	34.28	M (1)	Mavaiya Kalan	232
प्रतापगढ़ Pratapgarh(16)	...	गेहूँ,चावल Wheat,Rice	...	TW(20.24)W(16.59)	19.02	5.26	7.28	...	Rajwari	233
प्रतापगढ़ Pratapgarh(16)	...	गेहूँ,चावल Wheat,Rice	...	GC(32.38)TW(12.14) W(6.26)	76.89	41.28	19.02	...	Katata	234
प्रतापगढ़ Pratapgarh(17)	EAG	गेहूँ,चावल Wheat,Rice	...	TWE(27.11)W(10.93)	37.23	17.81	10.93	...	Garwara	235

1	2	3	4	5	6	7	8	9	10	11
236	कुशां	104.01	421(117)	PUC(1), H(1)	—(—5)	W	PO	—(—5)	—(—5)	PR
237	चौरा	161.88	390 (61)	—(—5)	—(—5)	W	—(—5)	—(—5)	—(—5)	PR
238	शुकुलपुर	94.70	1,055(193)	P (1)	—(—5)	W	—(—5)	—(—5)	—(—5)	PR
239	आम मऊ	104.01	436 (74)	P (1)	—(—5)	W	—(—5)	—(—5)	BS	PR
240	पूरे गरीबदास	27.52	166 (27)	—(—5)	—(—5)	W	—(—5)	मंगल Tue शनि Sat	—(—5)	KR,PR
241	कमोरा पूरे पान्डे	114.13	683(147)	—(—5)	—(5—10)	W	—(—5)	—(—5)	—(5—10)	KR
242	भागीपुर	123.43	524 (85)	P(1),M(1)	—(5—10)	W	—(—5)	—(—5)	—(5—10)	KR
243	सराय लक्ष्मिनदेव	50.99	128 (21)	—(—5)	—(5—10)	W	—(—5)	—(—5)	—(5—10)	KR
244	पूरे आचार्य	91.06	444 (73)	—(—5)	—(5—10)	W	—(—5)	—(—5)	—(5—10)	KR
245	मिसिर मऊ	103.20	395 (74)	—(—5)	—(5—10)	W	—(—5)	—(—5)	—(—5)	KR
246	तेजगढ़	147.31	1,035(189)	P (1)	—(5—10)	W	PO	रवि Sun	—(5—10)	KR
247	बरिस्ता	107.25	811(161)	P(1),M(1)	—(5—10)	W	—(—5)	—(—5)	—(—5)	KR
248	बासूपुर	114.93	846(121)	P (1)	—(—5)	W	—(—5)	—(—5)	—(5—10)	KR
249	कोंडरा मादूपुर	484.02	2,567(431)	P (1), PUC (1)	—(—5)	W	—(—5)	रवि Sun	—(—5)	KR
250	बहुधरा	354.92	1,748(320)	P(1),M(1)	O (1)	W	PO	—(—5)	—(—5)	KR
251	ताला सिरसाबाद	154.60	694(131)	P (1)	—(—5)	W	—(—5)	—(—5)	—(5—10)	KR
252	आदमपुर	30.76	113 (20)	—(—5)	—(—5)	W	—(—5)	—(—5)	—(5—10)	KR
253	रामनगर भोजपुर	323.36	1,609(370)	P(1),M(1)	H (1)	W	PO	मंगल Tue	—(5—10)	KR
254	पूरे नेवल	33.19	290 (63)	—(—5)	—(—5)	W	—(—5)	—(—5)	—(5—10)	KR
255	पीरूपुर	144.48	514 (87)	—(—5)	—(—5)	W	—(—5)	—(—5)	—(—5)	KR

12	13	14	15	16	17	18	19	20	2	1
प्रतापगढ़ Pratapgarh(11)	EAG	गेहूँ,चावल Wheat,Rice	...	TWE(27.11)W(10.93)	37.33	17.81	10.93	...	Kunwan	236
प्रतापगढ़ Pratapgarh(11)	EAG	गेहूँ,चावल Wheat,Rice	...	TWE(32.38)W(12.13) GC(16.19)	56.25	20.24	24.69	...	Chaura	237
प्रतापगढ़ Pratapgarh(12)	EAG	गेहूँ,चावल Wheat,Rice	...	TWE(11.68)TW(62.78)	8.09	10.12	2.03	...	Shukulpur	238
प्रतापगढ़ Pratapgarh(10)	EAG	गेहूँ,चावल Wheat,Rice	...	TWE(27.11)W(10.93)	37.23	17.81	10.93	...	Ammau	239
प्रतापगढ़ Pratapgarh(12)	...	गेहूँ,चावल Wheat,Rice	...	TW(10.52)	9.71	4.86	2.43	...	Pure Garibdas	240
प्रतापगढ़ Pratapgarh(32)	...	गेहूँ,चावल Wheat,Rice	...	TW(10.12)O(4.05) W(2.83)	54.63	26.31	16.19	...	Kamora Pure Pandey	241
प्रतापगढ़ Pratapgarh(33)	...	गेहूँ,चावल Wheat,Rice	12.14	W(8.09)TW(12.14) O(6.07)	48.56	28.34	8.09	...	Bhagipur	242
प्रतापगढ़ Pratapgarh(30)	...	गेहूँ,चावल Wheat,Rice	24.28	W(2.43)	8.90	14.16	1.22	...	Sarai Lachimandev	243
प्रतापगढ़ Pratapgarh(31)	...	गेहूँ,चावल Wheat,Rice	...	W(2.03)TW(16.19) O(1.21)	46.54	17.00	8.09	...	Pure Acharya	244
प्रतापगढ़ Pratapgarh(31)	...	गेहूँ,चावल Wheat,Rice	...	W(4.86)TW(15.38) O(4.05)	52.61	16.19	10.11	...	Misir Mau	245
प्रतापगढ़ Pratapgarh(30)	...	गेहूँ,चावल Wheat,Rice	...	GC(12.14)TW(8.09) TW(32.38)O(1.62)	52.61	28.33	12.14	...	Tejgarh	246
प्रतापगढ़ Pratapgarh(26)	...	गेहूँ,चावल Wheat,Rice	...	GC(58.68)	20.24	16.19	12.14	...	Barista	247
प्रतापगढ़ Pratapgarh(31)	...	गेहूँ,चावल Wheat,Rice	...	GC(60.71)TW(6.07) W(1.62)O(8.09)	16.19	14.16	8.09	...	Basupur	248
प्रतापगढ़ Pratapgarh(26)	...	गेहूँ,चावल Wheat,Rice	0.40	TW(59.49)W(133.96)	104.01	115.34	70.82	M (2)	Kondra Madupur	249
प्रतापगढ़ Pratapgarh(30)	...	गेहूँ,चावल Wheat,Rice	...	TW(31.97)W(14.17)	197.49	81.75	29.54	M(5),T(1)	Bahudhara	250
प्रतापगढ़ Pratapgarh(34)	...	गेहूँ,चावल Wheat,Rice	...	TW(32.38)W(21.86)	37.64	43.30	19.42	...	Tala Sirsabad	251
प्रतापगढ़ Pratapgarh(34)	...	गेहूँ,चावल Wheat,Rice	...	TW(3.24)W(7.28)	6.08	9.71	4.45	...	Adampur	252
प्रतापगढ़ Pratapgarh(34)	EAG	गेहूँ,चावल Wheat,Rice	...	TWE(40.47)W(12.13) TW(63.54)	87.43	95.91	23.88	M (1)	Ramnagar Bhojpur	253
प्रतापगढ़ Pratapgarh(30)	...	गेहूँ,चावल Wheat,Rice	...	TW(1.22)W(14.97)	6.88	5.67	4.45	...	Pure Newal	254
प्रतापगढ़ Pratapgarh(28)	...	गेहूँ,चावल Wheat,Rice	...	TW(2.43)W(33.59)	44.52	53.83	10.11	...	Piroopur	255

1	4	3	4	5	6	7	8	9	10	11
256	रसूलपुर गुलरहा	196.68	933(197)	P (1)	—(—5)	W	—(—5)	मंगल Tue शनि Sat	—(—5)	NR
257	मनियारपुर	64.35	386 (72)	—(—5)	—(—5)	W	—(—5)	—(—5)	—(5—10)	NR
258	तेतारपुर	91.87	168 (32)	—(—5)	—(—5)	W	—(—5)	—(—5)	—(—5)	NR
259	सराय तार	33.19	106 (17)	—(—5)	—(—5)	W	—(—5)	—(—5)	—(5—10)	KR
260	मकईपुर	457.72	1,561(285)	P (1)	—(10+)	W	—(—5)	—(—5)	—(—5)	KR,PR
261	दन्दूपुर नरसिंह	498.19	1,530(297)	P (1)	—(10+)	W	—(—5)	—(—5)	—(—5)	KR,PR
262	पूरे बेरीलाल	96.72	469 (69)	P (1)	—(—5)	W	—(—5)	—(—5)	—(—5)	KR
263	तिलोकपुर	56.25	505 (76)	—(—5)	—(10+)	W	—(—5)	—(—5)	—(—5)	KR,PR
264	तार डीह	13.36	366 (53)	—(—5)	—(—5)	W	—(—5)	—(—5)	—(—5)	KR
265	गजराही	41.28	72 (7)	—(—5)	—(—5)	W	—(—5)	—(—5)	—(—5)	KR
266	बधूमार	50.59	524 (84)	—(—5)	—(—5)	W	—(—5)	रवि Sun बुध Wed	—(—5)	PR
267	सागापुर	120.60	123 (20)	—(—5)	—(—5)	W	—(—5)	—(—5)	—(—5)	PR
268	सराय महिमा	112.10	744(123)	P (1)	—(—5)	W	—(—5)	—(—5)	—(—5)	PR
269	भोजपुर	28.73	1,234(204)	P(1),M(1)	—(—5)	W	PO	सोम Mon शनि Sat	BS	PR
270	पूरे तिलविक्रम	136.57	140 (27)	—(—5)	—(—5)	W	—(—5)	—(—5)	—(—5)	KR
271	जैतीपुर कलार	131.53	902(131)	P (1)	—(—5)	W	—(—5)	—(—5)	—(—5)	PR
272	सेतापुर	129.10	710 (85)	P (1)	—(—5)	W	—(—5)	—(—5)	BS	PR
273	पतुलकी	68.39	569(100)	—(—5)	—(—5)	W	—(—5)	—(—5)	BS	PR
274	बन्डा डीह सकट	66.37	167 (33)	—(—5)	RP (1)	W	—(—5)	—(—5)	—(—5)	PR
275	धरमपुर	20.24	203 (34)	—(—5)	—(—5)	W	—(—5)	—(—5)	—(—5)	PR

12	13	14	15	16	17	18	19	20	2	1
प्रतापगढ़ Pratapgarh(30)	...	गेहूँ,चावल Wheat,Rice	...	TW(53.83)W(16.10)	37.64	75.68	19.43	...	Rasulpur Gulraba	256
प्रतापगढ़ Prarapgarh(28)	...	गेहूँ,चावल Wheat,Rice	...	TW(2.83)W(16.19)	31.57	6.88	6.88	...	Maniyarpur	257
प्रतापगढ़ Pratapgarh(30)	...	गेहूँ,चावल Wheat,Rice	...	TW(4.45)W(7.29)	32.38	4.47	7.28	...	Tetarpur	258
प्रतापगढ़ Pratapgarh(34)	...	गेहूँ,चावल Wheat,Rice	...	W(6.07)	22.66	2.43	2.03	...	Sarai Tar	259
प्रतापगढ़ Pratapgarh(37)	EAG	गेहूँ,चावल Wheat,Rice	10.93	TWE(106.84)	160.26	154.19	25.50	...	Makaipur	260
प्रतापगढ़ Pratapgarh(37)	...	गेहूँ,बाजरा Wheat,Bajra	0.81	GC(85.80)	231.49	146.10	93.99	T (1)	Dandu Puransingh	261
प्रतापगढ़ Pratapgarh(28)	EAG	गेहूँ,बाजरा Wheat,Bajra	0.40	TWE(22.66)	41.28	13.76	18.62	...	Pure Bairisal	262
प्रतापगढ़ Pratapgarh(38)	...	गेहूँ,बाजरा Wheat,Bajra	...	TW(2.43)W(18.62)	20.23	9.71	5.26	...	Tilokpur	263
प्रतापगढ़ Pratapgarh(11)	...	गेहूँ,बाजरा Wheat,Bajra	...	W(4.45)	5.67	2.43	0.81	...	Tar Dih	264
प्रतापगढ़ Pratapgarh(11)	...	गेहूँ,बाजरा Wheat,Bajra	...	TW(12.55)	13.76	9.30	5.67	...	Gajrahi	265
प्रतापगढ़ Pratapgarh(12)	EAG	गेहूँ,बाजरा Wheat,Bajra	...	TWE(6.88)W(10.52)	20.64	7.69	4.86	...	Badhumar	266
प्रतापगढ़ Pratapgarh(12)	EAG	गेहूँ,बाजरा Wheat,Bajra	...	TWE(22.66)W(18.21)	44.52	28.33	6.88	...	Sangapur	267
प्रतापगढ़ Pratapgarh(10)	EAG	गेहूँ,बाजरा Wheat,Bajra	...	TWE(17.81)TW(8.09) W(6.07)	53.02	18.21	8.90	...	Sarai Mahima	268
प्रतापगढ़ Pratapgarh (8)	EAG	गेहूँ,बाजरा Wheat,Bajra	...	TWE(4.05)W(2.83)	12.14	7.69	2.02	M (1)	Bhojpur	269
प्रतापगढ़ Pratapgarh(10)	...	गेहूँ,बाजरा Wheat,Bajra	...	TW(80.12)W(13.95)	50.18	28.73	14.57	M (1)	Pure Tilbikram	270
प्रतापगढ़ Pratapgarh(10)	EAG	गेहूँ,बाजरा Wheat,Bajra	0.81	TWE(18.21)W(14.16)	37.70	14.97	6.49	M (1)	Jaitipur Katar	271
प्रतापगढ़ Pratapgarh (9)	EAG	गेहूँ,बाजरा Wheat,Bajra	...	TWE(86.20)W(4.07)	18.29	12.12	8.50	M (3)	Setapur	272
प्रतापगढ़ Pratapgarh (9)	EAG	गेहूँ,बाजरा Wheat,Bajra	...	TWE(34.40)	19.43	8.08	6.48	...	Patulki	273
प्रतापगढ़ Pratapgarh (7)	EAG	गेहूँ,बाजरा Wheat,Bajra	...	TWE(25.09)W(8.09)	13.36	13.76	6.07	...	Banda Dih Sakat	274
प्रतापगढ़ Pratapgarh (7)	EAG	गेहूँ,बाजरा Wheat,Bajra	...	TWE(4.45)W(2.03)	8.50	3.64	1,62	...	Dharampur	275

1	2	3	4	5	6	7	8	9	10	11
276	डोमनीपुर	26.31	240 (45)	P (1)	—(—5)	W	—(—5)	—(—5)	—(—5)	PR
277	सिरखोरी	53.42	93 (13)	—(—5)	—(—5)	W	—(—5)	—(—5)	—(—5)	PR
278	चौखड़	67.58	486 (78)	P (1)	—(—5)	W	—(—5)	—(—5)	—(—5)	PR
279	परमनाथपुर	29.95	203 (36)	—(—5)	—(—5)	W	—(—5)	—(—5)	—(—5)	NR
280	भानापुर	33.19	270 (47)	—(—5)	—(—5)	W	—(—5)	—(—5)	—(—5)	NR
281	बरिया समुद्र	76.49	591(115)	—(—5)	—(—5)	W	—(—5)	—(—5)	—(—5)	KR
282	पूरे बहेरिया	27.11	35 (9)	—(—5)	—(—5)	W	—(—5)	—(—5)	—(—5)	KR
283	बैजलपुर	141.65	425 (80)	—(—5)	—(5—10)	W	—(—5)	—(—5)	—(—5)	KR
284	घोरहा	73.66	262 (39)	—(—5)	—(5—10)	W	—(—5)	—(—5)	—(—5)	KR
285	पूरे हुँडहा	44.52	365 (56)	—(—5)	—(5—10)	W	—(—5)	—(—5)	—(—5)	NR
286	गोन्डा	420.48	3,118(420)	P(1),M(1)	PHC(1)	W	PO	—(—5)	BS	PR
287	टेकार	35.21	394 (60)	—(—5)	—(—5)	W	—(—5)	—(—5)	—(—5)	PR
288	रामपुर	35.21	223 (40)	—(—5)	—(—5)	W	—(—5)	—(—5)	—(—5)	PR
289	सराय दलो	64.75	291 (40)	—(—5)	—(—5)	W	—(—5)	—(—5)	—(—5)	KR
290	बेनीपुर	23.47	254 (40)	—(—5)	—(—5)	W	—(—5)	—(—5)	—(—5)	KR
291	ईश्वरपुर	41.28	272 (45)	—(—5)	—(—5)	W	—(—5)	—(—5)	—(—5)	KR
292	सोनवा	186.57	916(161)	P (1)	—(—5)	W	—(—5)	—(—5)	—(—5)	PR
293	रंजीतपुर चिलबिला	707.42	3,112(489)	P(1),M(1)	RP (1)	W	PO	सोम Mon	—(—5)	KR,PR
294	लोहंगपुर	193.04	568 (90)	P (1)	—(—5)	W	—(—5)	—(—5)	—(—5)	PR
295	बंशीपुर	33.59	197 (20)	—(—5)	—(—5)	W	—(—5)	—(—5)	—(—5)	KR

12	13	14	15	16	17	18	19	20	2	1
प्रतापगढ़ Pratapgarh (7)	EAG	गेहूँ,बाजरा Wheat,Bajra	...	TWE(2.43)W(3.24)	14.16	5.26	1.22	...	Domanipur	276
प्रतापगढ़ Pratapgarh (6)	EAG	गेहूँ,बाजरा Wheat,Bajra	...	TWE(11.33)W(5.26)	21.04	10.93	4.86	...	Sirkhori	277
प्रतापगढ़ Pratapgarh (5)	EAG	गेहूँ,बाजरा Wheat,Bajra	...	TWE(30.76)TW(2.43)	17.40	9.71	7.28	...	Chaukhad	278
प्रतापगढ़ Pratapgarh (5)	EAG	गेहूँ,बाजरा Wheat,Bajra	...	TWE(17.81)	4.86	4.45	2.83	...	Paramnathpur	279
प्रतापगढ़ Pratapgarh (9)	EAG	गेहूँ,बाजरा Wheat,Bajra	...	TWE(17.41)	9.71	3.64	2.43	...	Bhanapur	280
प्रतापगढ़ Pratapgarh (8)	EAG	गेहूँ,बाजरा Wheat,Bajra	...	TWE(38.04)	13.76	21.05	3.64	M(1),T(1)	Baria Samudra	281
प्रतापगढ़ Pratapgarh (8)	...	गेहूँ,बाजरा Wheat,Bajra	...	TW(7.69)	10.12	8.50	0.80	...	Pure Bahoria	282
प्रतापगढ़ Pratapgarh (6)	EAG	गेहूँ,बाजरा Wheat,Bajra	...	TWE(20.24)TW(2.43)	38.04	74.46	6.48	M (1)	Baijalpur	283
प्रतापगढ़ Pratapgarh (6)	...	गेहूँ,बाजरा Wheat,Bajra	...	TW(10.93)	31.57	26.30	4.86	...	Ghoraha	284
प्रतापगढ़ Pratapgarh (7)	...	गेहूँ,बाजरा Wheat,Bajra	...	W(6.88)	27.11	6.08	4.45	...	Pure Hundaha	285
प्रतापगढ़ Pratapgarh (5)	...	गेहूँ,चावल Wheat,Rice	...	TW(20.24)W(20.24) GC(60.71)	137.17	20.24	161.88	T(3),M(4)	Gonda	286
प्रतापगढ़ Pratapgarh (6)	...	गेहूँ,बाजरा Wheat,Bajra	...	TW(26.31)	2.02	2.02	4.86	...	Tekar	287
प्रतापगढ़ Pratapgarh (5)	...	गेहूँ,बाजरा Wheat,Bajra	...	TW(4.05)GC(8.09) W(2.02)	6.07	4.05	10.93	...	Rampur	288
प्रतापगढ़ Pratapgarh (8)	...	गेहूँ,बाजरा Wheat,Bajra	...	TW(16.19)W(2.03) GC(8.09)	14.16	16.19	8.09	...	Sarai Dali	289
प्रतापगढ़ Pratapgarh (6)	...	गेहूँ,बाजरा Wheat,Bajra	...	TW(10.12)	4.05	1 21	8.09	...	Benipur	290
प्रतापगढ़ Pratapgarh (5)	...	गेहूँ,बाजरा Wheat,Bajra	...	TW(9.71)	1.21	2.03	28.33	...	Ishwarpur	291
प्रतापगढ़ Pratapgarh (4)	EAG	गेहूँ,चावल Wheat,Rice	...	TW(40.47)TWE(20.23)	73.25	20.24	32.38	...	Sonawa	292
प्रतापगढ़ Pratapgarh (4)	EAG	गेहूँ,चावल Wheat,Rice	42.49	TWE(55.05)	237.56	226.63	145.69	...	Ranjitpur Chilbila	293
प्रतापगढ़ Pratapgarh (7)	EAG	गेहूँ,चावल Wheat,Rice	...	TWE(19.41)	94.30	72.85	6.48	...	Lohangpur	294
प्रतापगढ़ Pratapgarh (6)	...	गेहूँ,चावल Wheat,Rice	...	TW(9.30)	15.38	6.18	2.43	...	Banshipur	295

1	2	3	4	5	6	7	8	7	10	11
296	रामगढ़ी	65.97	391 (62)	—(—5)	—(—5)	W	—(—5)	—(—5)	—(—5)	KR
297	सराय वीरभद्र	103.60	689(120)	P (1)	—(5—10)	W	—(5—10)	—(5—10)	—(—5)	KR
298	आदमपुर	29.54	169 (25)	—(—5)	—(—5)	W	—(—5)	—(—5)	—(—5)	KR
299	पूरे भइया	153.79	1,209(171)	—(—5)	MCW(1)	W	—(—5)	मंगल Tue शनि Sat	—(—5)	KR
300	रामनगर	181.31	1,265(188)	P(1),M(1)	—(—5)	W	—(—5)	—(—5)	—(5—10)	KR
301	जगदीशपुर	73.25	662(118)	P (1)	—(—5)	W	PO	रवि Sun बुध Wed	—(—5)	KR
302	चौखड़	60.30	370 (67)	P (1)	—(5—10)	W	—(—5)	—(—5)	—(—5)	KR
303	कुटिलिया	44.92	284 (46)	—(—5)	—(—5)	W	PO	—(—5)	—(—5)	KR
304	पूरे केशोराय	263.86	2,395(433)	P(1),M(1)	—(5—10)	W	—(5—10)	—(5—10)	—(5—10)	KR
305	जहरंगी	73.25	232 (42)	—(—5)	—(—5)	W	—(—5)	—(—5)	—(—5)	KR
306	पूरे माधोसिंह	57.87	585 (63)	P (1)	—(5—10)	W	PO	—(5—10)	—(5—10)	KR
307	सराय कल्यानदेव	63.94	490(107)	—(—5)	—(—5)	W	—(—5)	—(—5)	—(5—10)	KR
308	गढ़ई चकदेइया	278.84	1,033(182)	—(—5)	—(—5)	W	—(—5)	—(—5)	—(—5)	KR
309	करौंधी	51.80	223 (44)	—(—5)	—(—5)	W	—(—5)	—(—5)	—(—5)	KR
310	गाय घाट	45.73		गैर आबाद					Uninhabited	KR
311	साधौपुर	106.03	586(115)	P (1)	—(—5)	W	—(—5)	सोम Mon शुक्र Fri	—(—5)	KR
312	नेवादा कलाँ	278.84	1,736(222)	P(1),M(1)	—(—5)	W	—(—5)	—(—5)	—(—5)	KR
313	संग्रामपुर किला	147.31	1,238(213)	P (1)	—(—5)	W	PO	—(—5)	—(—5)	KR
314	नरिया	166.33	1,112(185)	P (1)	—(—5)	W	—(—5)	—(—5)	—(—5)	KR
315	ढेकाही	244.84	922(145)	P (1)	—(—5)	W	PO	—(—5)	—(—5)	KR

12	13	14	15	16	17	18	19	20	2	1
प्रतापगढ़ Pratapgarh (4)	...	गेहूँ,चावल Wheat,Rice	...	W(13.36)	0.41	47.75	4.45	...	Ramgarhi	296
प्रतापगढ़ Pratapgarh (6)	EAG	गेहूँ,चावल Wheat,Rice	...	TWE(20.23)W(5.26)	44.52	29.95	3.64	...	Sarai Birbhadra	297
प्रतापगढ़ Pratapgarh (5)	...	गेहूँ,चावल Wheat,Rice	...	TW(14.16)	9.31	4.05	2.02	...	Adampur	298
प्रतापगढ़ Pratapgarh (9)	EAG	गेहूँ,चावल Wheat,Rice	...	TWE(10.12)W(42.49)	61.51	23.08	16.59	...	Pure Bhaiya	299
प्रतापगढ़ Pratapgarh (8)	EAG	गेहूँ,चावल Wheat,Rice	...	TWE(27.92)W(21.45)	81.34	36.42	14.18	...	Ramnagar	300
प्रतापगढ़ Pratapgarh (5)	...	गेहूँ,बाजरा Wheat,Bajra	...	TW(37.64)	16.19	6.06	13.36	...	Jagdishpur	301
प्रतापगढ़ Pratapgarh (7)	EAG	गेहूँ,बाजरा Wheat,Bajra	...	TWE(26.71)	21.85	8.09	3.65	...	Chaukhad	302
प्रतापगढ़ Pratapgarh (5)	...	गेहूँ,बाजरा Wheat,Bajra	...	TW(22.26)	15.78	4.05	2.83	...	Kutilia	303
प्रतापगढ़ Pratapgarh (6)	EAG	गेहूँ,बाजरा Wheat,Bajra	...	TWE(36.88)W(6.06) TW(25.09)	119.39	46.90	29.54	...	Pure Keshorai	304
प्रतापगढ़ Pratapgarh (5)	EAG	गेहूँ,बाजरा Wheat,Bajra	...	TWE(5.67)W(1.20)	52.21	13.36	0.81	...	Jahrgon	305
प्रतापगढ़ Pratapgarh (6)	EAG	गेहूँ,बाजरा Wheat,Bajra	...	TWE(22.25)	19.43	11.74	4.45	...	Pure Madho-singh	306
प्रतापगढ़ Pratapgarh (6)	...	गेहूँ,बाजरा Wheat,Bajra	...	TW(20.24)	28.73	11.33	3.64	...	Sarai Kalyandev	307
प्रतापगढ़ Pratapgarh (4)	...	गेहूँ,बाजरा Wheat,Bajra	...	TW(49.78)	143.67	70.01	15.38	...	Gadai Chak-deiya	308
प्रतापगढ़ Pratapgarh (5)	...	गेहूँ,बाजरा Wheat,Bajra	...	TW(3.64)	39.26	4.45	4.45	...	Karaundhi	309
प्रतापगढ़ Pratapgarh (6)	...	...	...	TW(0.40)	41.28	1.62	2.43	...	Gaighat	310
प्रतापगढ़ Pratapgarh(17)	...	गेहूँ,बाजरा Wheat,Bajra	0.83	TWE(4.05)TW(16.19) TK(6.07)W(19.43)	28.73	16.57	14.16	...	Sadhopur	311
प्रतापगढ़ Pratapgarh(17)	...	गेहूँ,बाजरा Wheat,Bajra	...	TWE(16.19)TW(16.19) TK(8.09)W(32.38)	106.02	75.28	24.69	...	Newada Kalan	312
प्रतापगढ़ Pratapgarh(17)	...	गेहूँ,बाजरा Wheat,Bajra	...	TWE(31.97)W(28.33)	80.18	20.64	16.19	...	Sangrampur Kila	313
प्रतापगढ़ Pratapgarh(16)	...	गेहूँ,बाजरा Wheat,Bajra	...	TWE(63.94)W(10.93)	58.27	19.43	13.76	...	Nariya	314
प्रतापगढ़ Pratapgarh(16)	...	गेहूँ,बाजरा Wheat,Bajra	...	TW(18.62)W(23.06) TK(10.12)	119.79	55.44	17.81	...	Dhekahi	315

2–प्रतापगढ़ तहसील

1	2	3	4	5	6	7	8	9	10	11
316	राजापुर कलां	243.22	638(138)	–(–5)	–(–5)	W	–(–5)	–(–5)	–(–5)	NR
317	ईसीपुर	461.36	1,701(278)	P(1),M(1)	–(5–10)	W	–(–5)	–(–5)	–(–5)	KR
318	मझिलहा	321.74	1,145(253)	P (1)	–(–5)	W	–(–5)	–(–5)	–(5–10)	KR
319	कटका बली	235.54	1,396(275)	P (1)	–(–5)	W	–(–5)	–(–5)	–(–5)	KR
320	पथरहा	129.50	382 (67)	–(–5)	–(–5)	W	–(–5)	रवि Sun	–(–5)	KR
321	जादवपुर	56.66	441 (91)	–(–5)	–(–5)	W	–(–5)	रवि Sun	–(–5)	KR
322	सकरौली	273.17	1,010(200)	P (1)	–(–5)	W	–(–5)	–(–5)	–(–5)	KR
323	मदूपुर	101.58	552(114)	–(–5)	–(–5)	W	–(–5)	रवि Sun	–(–5)	KR
324	बढ़नी	234.32	882(188)	P(1),M(1)	–(–5)	W	–(–5)	–(–5)	–(–5)	KR
325	भुआलपुर	286.93	1,468(294)	P (1)	–(–5)	W	–(–5)	रवि Sun	BS	PR
326	पडवासी	80.54	473 (81)	–(–5)	–(–5)	W	–(–5)	–(–5)	–(–5)	PR
327	रेन्डबीर	114.93	591(144)	P (1)	–(–5)	W	–(–5)	–(–5)	–(–5)	PR
328	पूरे खुसई	102.79	1,572(166)	P (1)	–(–5)	W	PO	रवि Sun	BS	KR
329	बिक्रमपुर	350.47	1,694(314)	P (1)	–(–5)	W	–(–5)	–(–5)	–(5–10)	KR
330	पूरे मुस्तफा	223.39	1,108(193)	P (1)	RP (1)	W	PO	–(5–10)	–(–5)	KR
331	बनबीर काछ	282.08	1,303(222)	P (1)	–(–5)	W	–(–5)	–(–5)	–(5–10)	KR
332	पूरे रामजू	69.20	341 (60)	P (1)	–(–5)	W	–(–5)	–(–5)	–(–5)	KR
333	पुरबिया पट्टी	54.63	266 (52)	P (1)	–(–5)	W	–(–5)	–(–5)	–(–5)	KR
334	परमैता मऊ	83.77	198 (40)	P (1)	–(–5)	W	–(–5)	–(–5)	–(–5)	KR
335	खुंट घाट	46.54	303 (43)	P (1)	RP (1)	W	–(–5)	–(–5)	–(–5)	KR

12	13	14	15	16	17	18	19	20	2	1
प्रतापगढ़ Pratapgarh(15)	EAG	गेहूँ,बाजरा Wheat,Bajra	...	TWE(6.06)TW(16.19) W(48.16)	118.58	46.14	8.09	...	Rajapur Kalan	316
प्रतापगढ़ Pratapgarh (8)	...	गेहूँ,बाजरा Wheat,Bajra	...	TW(59.90)	201.94	125.46	74.06	...	Iseepur	317
प्रतापगढ़ Pratapgarh(14)	...	गेहूँ,बाजरा Wheat,Bajra	...	TW(42.49)	95.91	155.42	27.92	...	Majhilaha	318
प्रतापगढ़ Pratapgarh(13)	...	गेहूँ,बाजरा Wheat,Bajra	...	TW(169.16)	34.40	12.15	19.83	...	Katka Bali	319
प्रतापगढ़ Pratapgarh(13)	...	गेहूँ,बाजरा Wheat,Bajra	...	TW(7.28)	53.82	50.59	17.81	...	Pathraha	320
प्रतापगढ़ Pratapgarh(13)	...	गेहूँ,बाजरा Wheat,Bajra	...	GC(14.57)	33.19	7.28	1.62	...	Jadupur	321
प्रतापगढ़ Pratapgarh(13)	EAG	गेहूँ,बाजरा Wheat,Bajra	...	TWE(41.68)	120.60	95.11	15.78	...	Sakrauli	322
प्रतापगढ़ Pratapgarh(13)	...	गेहूँ,बाजरा Wheat,Bajra	...	TW(14.57)	51.40	20.23	15.38	...	Madupur	323
प्रतापगढ़ Pratapgarh(13)	...	गेहूँ,बाजरा Wheat,Bajra	...	GC(128.69)	23.07	37.64	44.92	...	Barhani	324
प्रतापगढ़ Pratapgarh(11)	...	गेहूँ,बाजरा Wheat,Bajra	...	TW(83.77)	141.65	36.42	25.09	...	Bhualpur	325
प्रतापगढ़ Pratapgarh(12)	EAG	गेहूँ,चावल Wheat,Rice	0.40	TWE(18.63)TW(0.40)	31.57	21.45	8.02	...	Pandwasi	326
प्रतापगढ़ Pratapgarh(12)	EAG	गेहूँ,चावल Wheat,Rice	...	TWE(28.73)	56.24	15.38	14.58	...	Rendbir	327
प्रतापगढ़ Pratapgarh(14)	EAG	गेहूँ,चावल Wheat,Rice	...	TWE(24.69)	44.11	18.21	15.78	...	Pure Khusai	328
प्रतापगढ़ Pratapgarh(12)	...	गेहूँ,चावल Wheat,Rice	...	GC(97.13)	153.79	74.46	25.09	...	Bikrampur	329
प्रतापगढ़ Pratapgarh(11)	...	गेहूँ,चावल Wheat,Rice	...	GC(41.68)	105.63	56.66	19.42	...	Pure Mustfa	330
प्रतापगढ़ Pratapgarh(13)	EAG	गेहूँ,बाजरा Wheat,Bajra	...	TWE(36.42)	174.83	35.61	35.22	...	Banbir Kachh	331
प्रतापगढ़ Pratapgarh(15)	...	गेहूँ,बाजरा Wheat,Bajra	...	TW(15.38)	38.45	9.31	6.06	...	Pure Ramju	332
प्रतापगढ़ Pratapgarh(13)	...	गेहूँ,बाजरा Wheat,Bajra	...	TW(9.31)	35.20	4.86	5 26	...	Purbia Patti	333
प्रतापगढ़ Pratapgarh(12)	...	गेहूँ,बाजरा Wheat,Bajra	...	TW(23.47)	38.04	16.19	6.07	...	Parmaitta Mau	354
प्रतापगढ़ Pratapgarh (9)	...	गेहूँ,बाजरा Wheat,Bajra	8.09	TW(8.10)	16.19	5.26	8.90	...	Khunta Ghat	533

1	2	3	4	5	6	7	8	7	10	11
336	परतापगढ़	94.70	522 (79)	P(1),M(1)	—(—5)	W	—(—5)	—(—5)	—(—5)	KR,PR
337	महकनी	57.47	238 (52)	P (1)	—(—5)	W	—(—5)	—(—5)	—(—5)	KR,PR
338	कटरा इन्दकुंवारी	277.62	1,132(237)	P (1)	—(—5)	W	—(—5)	—(—5)	—(—5)	KR,PR
339	ढेरहना	156.62	738(148)	P (1)	—(—5)	W	PO	—(—5)	—(—5)	KR,PR
340	भुआलपुर कलां	284.91	1,469(235)	—(—5)	—(—5)	W	—(—5)	—(—5)	—(—5)	KR,PR
341	पूरे ओझा	95.51	672(120)	P (1)	—(—5)	W	PO	—(—5)	—(—5)	KR
342	चक बनतोड़	145.69	711(125)	P (1)	—(—5)	W	—(—5)	—(—5)	—(—5)	KR
343	पुरे ईश्वरनाथ	140.03	1,033(152)	—(—5)	—(—5)	W	—(—5)	—(—5)	—(—5)	KR
344	सगरा	125.05	1,160(210)	P (1)	—(—5)	W	PO	—(—5)	—(—5)	PR
345	टेऊंगा	328.21	1,405(389)	P (1)	—(—5)	W	PO	—(—5)	BS	KR,PR
346	बड़नपुर	185.76	1,301(184)	P (1)	—(—5)	W	—(—5)	—(5—10)	—(—5)	PR
347	जड़नईपुर	94.30	720(121)	P (1)	—(—5)	W	PO	—(—5)	—(—5)	PR
348	रूपापुर	80.13	1,521(247)	P (1)	—(—5)	W	—(—5)	—(—5)	—(—5)	PR
349	दहिला मऊ	251.72	1,892(309)	P(1),M(1)	—(—5)	W	—(—5)	—(—5)	—(—5)	PR
350	बेल्हा घाट	374.35		गैर आबाद					Uninhabited	PR
351	जिरिया मऊ	44.92	64 (14)	P (1)	—(—5)	W	—(—5)	—(—5)	—(—5)	PR
352	किशुनदासपुर	100.37	756(144)	—(—5)	—(—5)	W	—(—5)	—(—5)	—(—5)	KR,PR
353	कादीपुर	267.10		गैर आबाद					Uninhabited	PR
354	महुआर	149.74	1,271(167)	P (1)	—(—5)	W	—(—5)	—(—5)	—(—5)	PR
355	मँगवा	206.40	1,637(271)	P (1)	MCW(1)	W	—(—5)	—(—5)	—(—5)	PR

12	13	14	15	16	17	18	19	20	2	1
प्रतापगढ़ Pratapgarh (9)	...	गेहूँ,चावल Wheat,Rice	...	GC(62.73)	16.19	6.07	9.71	...	Partapgarh	336
प्रतापगढ़ Pratapgarh (9)	...	गेहूँ,चावल Wheat,Rice	...	W(19.02)	15.38	11.33	11.74	...	Mahakani	337
प्रतापगढ़ Pratapgarh(12)	...	गेहूँ,चावल Wheat,Rice	...	GC(89.44)	91.05	70.42	26.71	...	Katra Ind-kunwari	338
प्रतापगढ़ Pratapgarh(12)	...	गेहूँ,चावल Wheat,Rice	....	GC(65.97)	46.13	35.21	9.31	...	Dherahna	339
अन्तू Antu (3)	...	गेहूँ,चावल Wheat,Rice	...	GC(121.41)	87.42	30.76	45.32	...	Bhualpur Kalan	340
प्रतापगढ़ Pratapgarh (2)	...	गेहूँ,चावल Wheat,Rice	...	GC(7.29)W(9.31)	54.63	12.95	11.33	...	Pure Ojha	341
प्रतापगढ़ Pratapgarh (2)	...	गेहूँ,चावल Wheat,Rice	...	TW(7.69)W(14.97)	92.68	21.45	8.90	...	Chak Wantor	342
प्रतापगढ़ Pratapgarh (1)	...	गेहूँ,चावल Wheat,Rice	...	GC(21.45)W(8.90)	69.61	26.31	13.76	...	Pure Ishwarnath	343
प्रतापगढ़ Pratapgarh (2)	...	गेहूँ,चावल Wheat,Rice	...	GC(8.90)TW(20.24) W(13.36)	36.42	32.38	13.75	...	Sagar	344
प्रतापगढ़ Pratapgarh (2)	EAG	गेहूँ,चावल Wheat,Rice	...	TWE(9.71)GC(51.40) W(36.83)	152.16	42.90	35.21	...	Teunga	345
अन्तू Antu (2)	...	गेहूँ,चावल Wheat,Rice	...	GC(66.78)W(11.33	77.30	16.19	14.16	...	Badanpur	346
प्रतापगढ़ Pratapgarh (1)	EAG	गेहूँ,चावल Wheat,Rice	...	TWE(7.69)TK(24.28)	36.02	15.38	10.93	...	Jahnaipur	347
प्रतापगढ़ Pratapgarh (2)	...	गेहूँ,चावल Wheat,Rice	...	GC(2.43)TW(20.64) W(9.69)	25.90	10.52	10.95	...	Rupapur	348
प्रतापगढ़ Pratapgarh (1)	EAG	गेहूँ,चावल Wheat,Rice	...	TWE(27.11)W(13.76)	104.82	76.89	29.14	...	Dahila Mau	349
प्रतापगढ़ Pratapgarh (7)	EAG	...	...	TWE(26.31)W(16.19)	67.58	146.91	117.36	...	Belha Ghat	350
प्रतापगढ़ Pratapgarh (1)	EAG,ED	गेहूँ,चावल Wheat,Rice	...	TWE(4.05)GC(32.37)	4.05	0.40	4.05	...	Jiria Mau	351
प्रतापगढ़ Pratapgarh (2)	EAG,ED	गेहूँ,चावल Wheat,Rice	...	GC(30.35)TWE(8.09) W(2.02)	38.45	12.14	9.32	...	Kisundaspur	352
प्रतापगढ़ Pratapgarh (1)	EAG,ED	...	...	TWE(28.33)GC(80.94) W(20.23)	85.80	28.33	23.47	...	Kadipur	353
प्रतापगढ़ Pratapgarh (2)	EAG	गेहूँ,चावल Wheat,Rice	...	GC(8.09)W(28.33) TWE(21.04)	59.09	17.00	16.19	...	Mahuar	354
प्रतापगढ़ Pratapgarh (1)	EAG,ED	गेहूँ,चावल Wheat,Rice	...	TWE(48.56)GC(40.47)	63.12	30.76	23.49	...	Bhangwa	355

1	2	3	4	5	6	7	8	9	10	11
356	जोगापुर	98.75	880(164)	P (1)	—(—5)	W	—(—5)	—(—5)	—(—5)	PR
357	करनपुर	146.10	2,097(391)	M (1)	—(—5)	W	—(—5)	—(—5)	—(—5)	PR
358	गोपालपुर	75.68	566 (53)	P (1)	—(—5)	W	—(—5)	—(—5)	BS	PR
359	सहियावन	31.16	195 (28)	—(—5)	—(—5)	W	—(—5)	—(—5)	—(—5)	PR
360	परसरामपुर	85.80	583 (70)	P (1)	—(—5)	W	—(—5)	—(—5)	BS	PR
361	खजुरनी	401.87	1,908(260)	P (1)	—(—5)	W	—(—5)	—(—5)	—(—5)	KR
362	पूरे मन्दू	60.30	599 (77)	H (1)	—(—5)	W	—(—5)	—(—5)	—(—5)	KR
363	कोहड़ा	28.73	600(102)	P (1)	—(—5)	W	—(—5)	—(—5)	—(—5)	PR
364	कुसुमी	60.30	549 (63)	—(—5)	—(—5)	W	—(—5)	—(—5)	BS	KR
365	श्रीकान्तपुर	20.64	139 (20)	P(1),M(1)	—(—5)	W	PO	—(—5)	—(—5)	PR
366	धुपिया मऊ	225.01	1,781(225)	P (1)	—(—5)	W	PO	सोम Mon	BS,RS	PR
367	पूरे बाछिल	21.85	141 (21)	—(—5)	—(—5)	W	—(—5)	—(—5)	—(—5)	PR
368	सराय बहेलिया	234.32	1,180(160)	—(—5)	—(—5)	W	—(—5)	—(—5)	—(—5)	PR
369	रामपुर गौरी	227.04	1,353(182)	P (1)	—(—5)	W	PO	—(—5)	—(—5)	KR
370	पूरे मोहन	118.17	387(107)	P (1)	D (1)	W	PO	—(—5)	BS	PR
371	मकईपुर	57.47	318 (56)	P (1)	—(5—10)	W	—(—5)	—(—5)	—(—5)	PR
372	सराय सागर	145.69	821(152)	P (1)	—(5—10)	W	—(—5)	—(—5)	—(—5)	PR
373	बहलोलपुर	124.65	682(104)	P (1)	H (1)	W	PO	—(—5)	—(5—10)	PR
374	भीलमपुर	49.37	183 (38)	P (1)	—(5—10)	W	—(—5)	—(5—10)	—(5—10)	PR
375	डगैता	29.95	375 (54)	—(5—10)	—(5—10)	W	—(—5)	—(5—10)	BS	PR

12	13	14	15	16	17	18	19	20	2	1
प्रतापगढ़ Pratapgarh (2)	...	गेहूँ,चावल Wheat,Rice	...	GC(22.66)W(12.15)	31.97	14.97	17.00	...	Jogapur	356
प्रतापगढ़ Pratapgarh (1)	EAG,ED	गेहूँ,चावल Wheat,Rice	...	TWE(22.66)GC(27.92)	45.73	23.47	26.32	...	Karanpur	357
प्रतापगढ़ Pratapgarh (2)	EAG	गेहूँ,चावल Wheat,Rice	...	TWE(26.31)	22.66	15.38	11.33	...	Gopalpur	358
प्रतापगढ़ Pratapgarh (2)	EAG	गेहूँ,चावल Wheat,Rice	...	TWE(9.31)	8.09	11.74	2.02	...	Sahiya Ban	359
प्रतापगढ़ Pratapgarh (3)	EAG	गेहूँ,चावल Wheat,Rice	...	TWE(14.16)	37.64	25.90	8.10	...	Parasrampur	360
प्रतापगढ़ Pratapgarh (5)	...	गेहूँ,चावल Wheat,Rice	...	GC(159.05)	122.22	87.01	33.59	...	Khajurni	361
प्रतापगढ़ Pratapgarh (3)	...	गेहूँ,चावल Wheat,Rice	...	W(14.16)	28.33	11.33	6.48	...	Pure Mandu	362
प्रतापगढ़ Pratapgarh (3)	...	गेहूँ,चावल Wheat,Rice	...	GC(3.24)W(6.07) TW(1.21)	8.90	4.05	5.26	...	Konhda	363
प्रतापगढ़ Pratapgarh (3)	EAG,ED	गेहूँ,चावल Wheat,Rice	...	TW(1.61)TWE(8.09) W(6.48)	18.21	12.55	13.36	...	Kusumi	364
प्रतापगढ़ Pratapgarh (3)	ED	गेहूँ,चावल Wheat,Rice	...	TWE(7.69)W(0.40) TK(0.40)	7.69	3.24	1.22	...	Shrikantpur	365
प्रतापगढ़ Pratapgarh (3)	EAG,ED	गेहूँ,चावल Wheat,Rice	...	TWE(65.16)	87.00	44.52	28.33	...	Bhupia Mau	366
प्रतापगढ़ Pratapgarh (3)	ED	गेहूँ,चावल Wheat,Rice	...	TWE(4.05)	8.08	6.48	3.24	...	Pure Bachail	367
प्रतापगढ़ Pratapgarh (5)	...	गेहूँ,चावल Wheat,Rice	...	GC(53.42)	47.75	110.08	23.07	...	Sarai Bahelia	368
प्रतापगढ़ Pratapgarh (5)	...	गेहूँ,चावल Wheat,Rice	...	TW(44.92)	79.32	80.54	22.26	...	Rampur Gori	369
प्रतापगढ़ Pratapgarh (4)	...	गेहूँ,चावल Wheat,Rice	...	GC(10.53)	41.68	41.68	24.28	...	Pure Mohan	370
प्रतापगढ़ Pratapgarh (9)	...	गेहूँ,चावल Wheat,Rice	...	W(25.50)	17.00	6.07	8.90	...	Makaipur	371
प्रतापगढ़ Pratapgarh(10)	...	गेहूँ,चावल Wheat,Rice	...	GC(5.25)W(21.45) O(5.26)	62.32	30.35	21.05	...	Sarai Sagar	372
प्रतापगढ़ Pratapgarh (9)	...	गेहूँ,चावल Wheat,Rice	...	TW(23.47)O(23.07)	54.23	17.40	6.48	...	Bahlolpur	373
प्रतापगढ़ Pratapgarh (9)	...	गेहूँ,चावल Wheat,Rice	...	TW(22.66)	15.38	3.24	8.09	...	Bhilampur	374
प्रतापगढ़ Pratapgarh (9)	...	गेहूँ,चावल Wheat,Rice	...	TW(13.36)	6.48	4.05	6.06	...	Dhagaita	375

1	2	3	4	5	6	7	8	9	10	11
376	नौबस्ता	92.27	489 (89)	P (1)	—(5—10)	W	—(—5)	—(5—10)	—(—5)	PR
377	धारूपुर	18.62	364 (57)	—(—5)	—(5—10)	W	PO	—(5—10)	—(—5)	PR
378	बबुरहा	33.99	334 (38)	P (1)	—(5—10)	W	—(—5)	—(5—10)	—(—5)	PR
379	राजगढ़	482.81	1,920(410)	P(1),M(1)	RP(1)	W	PO	रवि Sun	BS	PR
380	श्रीनाथपुर	59.09	474 (80)	P (1)	—(—5)	W	PO	—(—5)	—(—5)	KR
381	कोपा	207.21	598(103)	P (1)	—(—5)	W	—(—5)	—(—5)	—(—5)	PR
382	बकुलाही	87.82	353 (64)	—(—5)	—(—5)	W	—(—5)	—(—5)	—(—5)	KR
383	पूरनपुर पठखान	271.55	1,777(313)	—(—5)	—(—5)	W	—(—5)	—(—5)	—(—5)	KR
384	सिपाह महेरी	240.80	1,308(216)	P (1)	—(—5)	W	PO	—(—5)	—(—5)	KR
385	नौबस्ता	128.29	767(128)	P (1)	RP(1)	W	—(—5)	—(—5)	—(—5)	KR
386	संसारपुर	412.39	1,688(376)	P(1),M(1)	—(—5)	W	PO	—(—5)	—(5—10)	KR
387	कुसेरा	295.43	1,486(271)	P (1)	—(—5)	W	PO	—(—5)	—(5—10)	KR
388	हिमायूंपुर	70.01	218 (44)	—(—5)	—(—5)	W	—(—5)	—(—5)	—(—5)	PR
389	नमक सायर	277.62	620(164)	P (1)	—(—5)	W	—(—5)	—(—5)	—(—5)	PR
390	पूरे हीरामन	119.79	897(150)	P (1)	—(—5)	W	—(—5)	—(—5)	—(—5)	PR
391	कादीपुर	78.51	260 (40)	P (1)	—(—5)	W	PO	—(—5)	—(—5)	PR
392	जमुआरी	51.80	475 (70)	P (1)	—(—5)	W	—(—5)	—(—5)	—(—5)	PR
393	भुइदहा	267.10	1,356(230)	P (1)	—(—5)	W	PO	—(—5)	—(—5)	PR
394	मकरी	25.50	279 (40)	—(—5)	—(—5)	W	—(—5)	—(—5)	—(—5)	PR
395	राजापुर	152.17	853(130)	P (1)	RP(1), SMP(1)	W	PO	—(—5)	—(—5)	KR

12	13	14	15	16	17	18	19	20	2	1
प्रतापगढ़ Pratapgarh (9)	...	गेहूँ,चावल Wheat,Rice	...	TW(9.71)	46.54	27.12	8.90	...	Naubasta	376
प्रतापगढ़ Pratapgarh (8)	...	गेहूँ,चावल Wheat,Rice	...	TW(9.71)	4.46	0.81	3.64	...	Dharupur	377
प्रतापगढ़ Pratapgarh (9)	...	गेहूँ,चावल Wheat,Rice	...	TW(19.02)	9.31	2.83	2.83	...	Baburaha	378
प्रतापगढ़ Pratapgarh(10)	EAG	गेहूँ,चावल Wheat,Rice	...	GC(35.21)W(29.95) TWE(47.35)	272.36	65.56	32.38	...	Rajgarh	379
प्रतापगढ़ Pratapgarh(11)	EAG	गेहूँ,चावल Wheat,Rice	...	GC(14.16)W(2.83) TWE(7.28)	17.00	12.56	5.26	...	Shrinathpur	380
प्रतापगढ़ Pratapgarh(10)	EAG	गेहूँ,चावल Wheat,Rice	...	TWE(35.21)W(24.28)	107.65	29.95	10.12	...	Kopa	381
प्रतापगढ़ Pratapgarh(15)	...	गेहूँ,चावल Wheat,Rice	...	TW(8.09)	34.40	36.83	8.60	...	Bakulahi	382
प्रतापगढ़ Pratapgarh (4)	EAG	गेहूँ,चावल Wheat,Rice	...	TWE(24.69)W(11.33) GC(22.66)	84.18	99.56	29.13	...	Puranpur Pathakhan	383
प्रतापगढ़ Pratapgarh(14)	EAG	गेहूँ,चावल Wheat,Rice	...	TWE(39.66)	87.01	87.42	26.71	...	Sipah Maheri	384
प्रतापगढ़ Pratapgarh(16)	EAG	गेहूँ,चावल Wheat,Rice	...	TWE(37.22)	45.33	25.50	20.24	...	Naubasta	385
प्रतापगढ़ Pratapgarh(17)	...	गेहूँ,चावल Wheat,Rice	34.40	TW(53.83)GC(16.18) W(6.88)	145.29	123.84	31.97	...	Sansarpur	386
प्रतापगढ़ Pratapgarh(16)	...	गेहूँ,चावल Wheat,Rice	...	TW(40.47)W(36.02)	135.17	66.37	17.40	...	Kuseara	387
प्रतापगढ़ Pratapgarh(15)	...	गेहूँ,चावल Wheat,Rice	...	TW(5.25)W(6.48)	47.35	4.05	6.88	...	Himaupur	388
प्रतापगढ़ Pratapgarh(13)	...	गेहूँ,चावल Wheat,Rice	...	TWE(39.25)	168.76	26.31	43.30	...	Namak Sair	389
प्रतापगढ़ Pratapgarh(14)	...	गेहूँ,चावल Wheat,Rice	...	W(2.03)TK(1.21) GC(26.31)	59.49	15.78	14.97	...	Pure Hiraman	390
प्रतापगढ़ Pratapgarh(15)	...	गेहूँ,चावल Wheat,Rice	...	GC(10.11)	52.61	6.43	9.31	...	Kadipur	391
प्रतापगढ़ Pratapgarh(15)	...	गेहूँ,चावल Wheat,Rice	...	GC(14.16)	18.21	14.57	4.86	...	Jamuari	392
प्रतापगढ़ Pratapgarh(14)	...	गेहूँ,चावल Wheat,Rice	...	TW(63.54)	144.07	21.45	38.04	...	Bhuidaha	393
प्रतापगढ़ Pratapgarh(14)	...	गेहूँ,चावल Wheat,Rice	...	W(0.41)	13.76	4.45	6.88	...	Makari	394
प्रतापगढ़ Pratapgarh (1)	EAG	गेहूँ,चावल Wheat,Rice	..	TWE(35.21)GC(4.86) W(4.05)	64.75	24.28	19 02	...	Rajapur	395

1	2	3	4	5	6	7	8	9	10	11
396	औवार	161.88	965(190)	P (1)	—(5—10)	W	—(—5)	—(—5)	—(—5)	PR
397	भगेसरा	182.92	1,131(150)	P(1),M(1), H (1)	RP (1)	W	Phone	मंगल Tue शनि Sat	BS,RS	PR
398	संसारीपुर	46.14	244 (35)	M (1)	—(—5)	W	—(—5)	—(—5)	—(—5)	KR
399	घाटमपुर	147.31	1,045(170)	P (1)	—(—5)	W	—(—5)	—(—5)	—(—5)	PR
400	नसीरपुर	67.58	649 (95)	—(—5)	—(—5)	W	—(—5)	—(—5)	—(—5)	PR
401	कोटवा शुकुलपुर	210.85	1,164(213)	P(1),M(1)	—(—5)	W	PO	—(—5)	BS	KR
402	तारापुर	233.92	1,002(193)	P (1)	—(—5)	W	—(—5)	मंगल Tue शनि Sat	—(5—10)	KR
403	मिसिरपुर	128.29	519 (89)	—(—5)	—(—5)	W	—(—5)	—(—5)	—(—5)	KR,PR
404	बासूपुर	129.50	730(119)	—(—5)	—(—5)	W	—(—5)	—(—5)	—(—5)	KR,PR
405	उसरा पट्टी	19.43	68 (9)	—(—5)	—(—5)	W	—(—5)	—(—5)	BS	KR
406	गारापुर	96.72	704(139)	—(—5)	—(—5)	W	PO	—(—5)	—(—5)	KR
407	इटौरा	69.61	358 (56)	P (1)	—(—5)	W	—(—5)	—(—5)	—(5—10)	KR
408	रंगौली	221.37	760(151)	M (1)	—(—5)	W	—(—5)	—(—5)	—(—5)	KR
409	रिछी	63.54	87 (16)	—(—5)	—(—5)	W	—(—5)	—(—5)	BS	PR
410	हर्षपुर कोटवा	72.44	433 (99)	P (1)	—(—5)	W	—(—5)	—(—5)	—(—5)	KR
411	बूरे रूपा	104.82	346 (67)	—(—5)	—(—5)	W	—(—5)	—(—5)	—(—5)	KR
412	कीरतपुर	53.42	325 (62)	P (1)	—(—5)	W	—(—5)	—(—5)	BS	KR
413	पहाड़पुर	679.90	3,175(586)	P (1), PUC (1)	MCW D (1)	W	PO	—(—5)	—(—5)	KR,PR
414	विलियमगढ़	115.34	122 (21)	—(—5)	—(—5)	W	—(—5)	—(—5)	—(—5)	KR,PR
415	इटौरी	279.24	1,079(191)	P (1)	—(—5)	W	—(—5)	—(—5)	BS	KR,PR

12	13	14	15	16	17	18	19	20	2	1
प्रतापगढ़ Pratapgarh (8)	EAG	गेहूँ,चावल Wheat,Rice	...	TWE(46.95)	26.23	29.54	23.16	...	Auar	396
प्रतापगढ़ Pratapgarh(10)	EA	गेहूँ,चावल Wheat,Rice	...	TWE(28.33)TW(31.16) W(3.23)	52.21	50.09	17.00	...	Bhagesra	397
प्रतापगढ़ Pratapgarh(11)	EAG	गेहूँ,चावल Wheat,Rice	...	TWE(0.04)TW(23.07)	13.76	4.05	4.86	...	Sansarpur	398
प्रतापगढ़ Pratapgarh(12)	...	गेहूँ,चावल Wheat,Rice	...	W(0.40)GC(44.92)	58.68	23.07	20.24	...	Ghatampur	399
प्रतापगढ़ Pratapgarh(14)	...	गेहूँ,चावल Wheat,Rice	...	GC(5.67)W(10.12)	16.59	16.19	19.01	...	Nasirpur	400
प्रतापगढ़ Pratapgarh(42)	...	गेहूँ,चावल Wheat,Rice	...	GC(8.09)TW(40.47) W(40.47)	26.31	46.95	48.56	...	Kotwa Shukulpur	401
प्रतापगढ़ Pratapgarh(41)	...	गेहूँ,चावल Wheat,Rice	...	GC(64.75)W(10.12) TW(58.68)	43.71	40.47	16.19	...	Tarapur	402
प्रतापगढ़ Pratapgarh(28)	...	गेहूँ,चावल Wheat,Rice	...	TW(46.54)W(4.86)	31.97	36.02	8.90	...	Misirpur	403
प्रतापगढ़ Pratapgarh(25)	...	गेहूँ,चावल Wheat,Rice	...	GC(12.14)TW(27.52) W(12.14)	51.80	21.45	4.45	T(1),M(1)	Basupur	404
प्रतापगढ़ Pratapgarh(34)	...	गेहूँ,चावल Wheat,Rice	...	GC(5.67)TW(1.62) W(1.62)	4.45	4.86	1.21	...	Usra Patti	405
प्रतापगढ़ Pratapgarh(30)	...	गेहूँ,चावल Wheat,Rice	...	GC(28.73)TW(2.02) W(2.03)	27.52	12.14	24.28	...	Garapur	406
प्रतापगढ़ Pratapgarh(36)	...	गेहूँ,चावल Wheat,Rice	...	GC(21.02)W(22.26) TK(8.09)W(2.03)	6.88	13.36	14.97	...	Etaura	407
प्रतापगढ़ Pratapgarh(32)	...	गेहूँ,चावल Wheat,Rice	...	TW(39.26)W(12.13)	59.09	72.44	38.45	...	Rangauli	408
प्रतापगढ़ Pratapgarh(33)	...	गेहूँ,चावल Wheat,Rice	...	GC(4.06)TW(3.64) W(2.83)	42.49	5.26	5.26	...	Righi	409
प्रतापगढ़ Pratapgarh(33)	...	गेहूँ,चावल Wheat,Rice	...	GC(12.43)W(2.43) TK(24.40)	22.66	10.52	17.00	...	Harshpur Kotwa	410
प्रतापगढ़ Pratapgarh(33)	...	गेहूँ,चावल Wheat,Rice	...	GC(61.51)	27.53	8.30	7.28	...	Pure Rupa	411
प्रतापगढ़ Pratapgarh(33)	...	गेहूँ,चावल Wheat,Rice	...	GC(19.43)	19.83	10.11	4.05	...	Kiratpur	412
प्रतापगढ़ Pratapgarh(25)	...	गेहूँ,चावल Wheat,Rice	...	GC(19.02)TW(89.44) W(121.41)	178.88	206.80	64.35	...	Paharpur	413
प्रतापगढ़ Pratapgarh(26)	...	गेहूँ,चावल Wheat,Rice	...	W(12.14)	21.45	57.87	23.88	...	Viliamgarh	414
प्रतापगढ़ Pratapgarh(31)	...	गेहूँ,चावल Wheat,Rice	...	GC(77.30)TW(41.68) W(26.71)	72.85	40.87	19.83	...	Itauri	415

1	2	3	4	5	6	7	8	9	10	11
416	सगरा सुन्दरपुर	368.68	2,526(446)	P(1),M(1)	RP (1)	W	PO	रवि Sun बुध Wed	BS	PR
417	हदराही	112.91	652(127)	—(—5)	—(—5)	W,HP	—(—5)	—(—5)	—(—5)	KR
418	शकूहाबाद	113.32	389 (71)	—(—5)	—(—5)	W	—(—5)	—(—5)	—(—5)	KR
419	तिलौरी	84.18	397 (60)	—(—5)	—(5—10)	W	—(—5)	—(—5)	—(—5)	KR
420	नागापुर	74.06	320 (58)	—(—5)	—(—5)	W	—(—5)	—(—5)	—(—5)	KR
421	गहरी	117.77	908(159)	P (2)	—(—5)	W	—(—5)	—(—5)	—(—5)	KR
422	रहिमा कुली	27.52	227 (41)	—(—5)	—(—5)	W,HP	—(—5)	—(—5)	—(—5)	KR
423	हन्डौर	334.69	3,334(558)	P(1),M(1)	—(—5)	W	PO	—(—5)	BS	PR
424	मत्तूपुर बोझी	108.46	404 (58)	P (1)	—(—5)	W	—(—5)	—(—5)	—(—5)	KR
425	सन्डवा सोमबंसियान	234.73	642(107)	P (1)	—(—5)	W	—(—5)	—(—5)	—(—5)	KR
426	सन्डवा दुबन	120.20	578(108)	P (1)	—(—5)	W	—(—5)	—(—5)	—(—5)	KR
427	मुल्तानीपुर	165.52	1,048(245)	P(2),M(1)	—(—5)	W	PO	—(—5)	BS	PR
428	पूरे बीरबल	145.29	583 (97)	P (1)	—(—5)	W	—(—5)	—(—5)	—(—5)	PR
429	कंसापुर	106.03	308 (55)	—(—5)	—(—5)	W	—(—5)	मंगल Tue शनि Sat	—(—5)	KR
430	बासूपुर	100.37	1,160(204)	P (1)	—(—5)	W	—(—5)	—(—5)	—(—5)	KR
431	सागरपुर	31.97	99 (17)	—(—5)	—(5—10)	W	—(—5)	—(—5)	—(—5)	KR
432	घोसीपुर	99.56	645(102)	P (1)	—(5—10)	W	—(—5)	—(—5)	—(—5)	KR
433	मिसिरपुर	84.18	468 (77)	P (1)	—(—5)	W	—(—5)	—(—5)	—(—5)	PR
434	सराय संसार	22.66	272 (62)	P (1)	—(—5)	W	—(—5)	—(—5)	—(—5)	PR
435	खरगपुर	235.94	1,205(225)	P (1)	—(—5)	W	—(—5)	—(—5)	—(—5)	PR

12	13	14	15	16	17	18	19	20	2	1
प्रतापगढ़ Pratapgarh(30)	...	गेहूँ,चावल Wheat,Rice	8.90	GC(130.31)	148.12	64.35	17.00	...	Sagra Sunderpur	416
प्रतापगढ़ Pratapgarh(30)	...	गेहूँ,चावल Wheat,Rice	...	GC(29.14)W(13.76)	23.47	40.87	5.67	...	Hadrahi	417
प्रतापगढ़ Pratapgarh(26)	...	गेहूँ,चावल Wheat,Rice	0.40	W(12.55)	34.80	59.09	6.48	...	Shakuhabad	418
प्रतापगढ़ Pratapgarh(25)	...	गेहूँ,चावल Wheat,Rice	...	W(14.16)TW(1.21)	21.06	38.85	8.90	...	Tilauri	419
प्रतापगढ़ Pratapgarh(25)	EAG	गेहूँ,चावल Wheat,Rice	...	TWE(16.19)	34.40	20.23	3.24	...	Nagapur	420
प्रतापगढ़ Pratapgarh(23)	EAG	गेहूँ,चावल Wheat,Rice	12.14	TWE(48.56)	22.67	21.85	12.55	T (3)	Gahari	421
प्रतापगढ़ Pratapgarh(30)	EAG	गेहूँ,चावल Wheat,Rice	...	GC(1.62)W(1.22) TWE(4.45)	14.97	2.43	2.83	M (4)	Rahima Kuli	422
प्रतापगढ़ Pratapgarh(24)	EAG	गेहूँ,चावल Wheat,Rice	...	TWE(24.18)W(34.80) GC(16.19)	118.96	106.04	34.52	T (3)	Handaur	423
प्रतापगढ़ Pratapgarh(25)	...	गेहूँ,चावल Wheat,Rice	...	W(14.57)TW(6.48)	62.32	13.76	17.33	...	Mattupur Bojhi	424
प्रतापगढ़ Pratapgarh(15)	...	गेहूँ,चावल Wheat,Rice	8.90	W(21.45)TW(16.19)	142.06	22.66	23.47	...	Sandwa Soambausian	425
प्रतापगढ़ Pratapgarh(24)	EAG	गेहूँ,चावल Wheat,Rice	0.40	TWE(10.52)W(13.76)	57.87	29.54	8.11	...	Sandwa Duban	426
प्रतापगढ़ Pratapgarh(26)	EAG	गेहूँ,चावल Wheat,Rice	...	TWE(3.24)TW(26.30) W(8.09)	78.11	36.83	12.95	...	Multanipur	427
प्रतापगढ़ Pratapgarh(22)	EA	गेहूँ,चावल Wheat,Rice	...	TWE(10.93)W(17.00) TW(0.40)	88.22	23.88	4.86	...	Pure Birbal	428
प्रतापगढ़ Pratapgarh(22)	...	गेहूँ,चावल Wheat,Rice	...	GC(3.24)TW(11.33) W(12.55)	43.71	27.92	7.28	...	Kansapur	429
प्रतापगढ़ Pratapgarh(22)	EAG	गेहूँ,चावल Wheat,Rice	...	TWE(21.85)W(18.21) GC(0.40)	31.97	23.47	4.47	...	Basupur	430
प्रतापगढ़ Pratapgarh(22)	...	गेहूँ,चावल Wheat,Rice	...	W(1.62)TW(4.05)	9.71	14.16	2.43	...	Sagarpur	431
प्रतापगढ़ Pratapgarh(22)	...	गेहूँ,चावल Wheat,Rice	...	W(25.50)TW(4.05)	43.70	21.45	4.86	...	Ghosipur	432
प्रतापगढ़ Pratapgarh(22)	EAG	गेहूँ,चावल Wheat,Rice	6.48	TK(0.40)W(5.26) TWE(9.31)	44.92	14.17	3.64	...	Misirpur	433
प्रतापगढ़ Pratapgarh(21)	...	गेहूँ,चावल Wheat,Rice	...	W(6.88)TW(3.24)	5.26	3.64	3.64	...	Sarai Sansar	434
प्रतापगढ़ Pratapgarh(16)	...	गेहूँ,चावल Wheat,Rice	...	TW(27.92)W(81.17)	90.25	56.25	30.35	...	Kharagpur	435

1	2	3	4	5	6	7	8	9	10	11
436	धरौरा	280.86	823(170)	—(—5)	—(—5)	W	—(—5)	—(—5)	—(—5)	PR
437	देवली	545.94	1,682(373)	P (1)	—(—5)	W	—(—5)	—(—5)	—(—5)	KR
438	बोझवा	61.51	486 (72)	P (1)	—(—5)	W	—(—5)	बुध Wed शनि Sat	—(—5)	KR
439	महेशपुर	107.25	584(120)	—(—5)	—(—5)	W	—(—5)	—(—5)	—(—5)	KR
440	करैया नेवादा	305.95	1,690(275)	P (1) PUC (1)	RP (1)	W	PO	—(—5)	—(—5)	KR
441	छेमर सरैया	288.55	1,108(179)	P (1)	—(—5)	W	—(—5)	रवि Sun	—(—5)	KR
442	बहलोलपुर	132.74	1,222(228)	P (1)	FPC (1), RP (1)	W	PTO	बुध Wed सोम Mon शुक्र Fri	—(—5)	KR
443	दन्दूपुर पडान	162.69	472 (91)	—(—5)	—(—5)	W	—(—5)	—(—5)	—(—5)	KR
444	तेलयाही	349.66	1,274(211)	P (1)	—(—5)	W	—(—5)	—(—5)	—(—5)	KR
445	गाढ़ी मुहआबन	294.22	809(151)	—(—5)	—(—5)	W	—(—5)	—(—5)	—(—5)	KR
446	जोगापुर	22.66	325 (66)	—(—5)	MCW (1)	W,T	—(—5)	—(5—10)	—(5—10)	PR
447	अजगरा	516.80	3,295(672)	P(1),M(1)	CWC (1)	W,T	PO, Phone	मंगल Tue शनि Sat	BS	PR
448	रामपुर खजूर	113.32	335 (59)	P (1)	—(—5)	W,T	—(—5)	—(—5)	—(—5)	KR
449	सरवाजपुर	156.62	674(130)	P (1)	—(—5)	W	—(—5)	रवि Sun	—(—5)	PR
450	पूरनपुर खजूर	201.95	742(136)	P (1)	—(—5)	W,HP	—(—5)	बुध Wed रवि Sun	—(—5)	PR
451	शुखऊपुर	38.85	138 (30)	—(—5)	—(—5)	W	—(—5)	—(—5)	—(—5)	KR,PR
452	अमरौना	342.78	1,752(309)	P(1),M(1)	—(5—10)	W	—(—5)	सोम Mon	BS	KR
453	पूरनपुर खास	363.83	829(101)	P (1)	—(—5)	W,HP	—(—5)	शुक्र Fri —(—5)	—(—5)	KR
454	नरायनपुर	327.81	562(101)	P (1)	—(10+)	W	—(—5)	—(5—10)	—(10+)	PR
455	संडवा खास	284.50	1,457(260)	P (1)	—(10+)	W	—(—5)	सोम Mon	BS	KR,PR

12	13	14	15	16	17	18	19	20	2	1
प्रतापगढ़ Pratapgarh(12)	...	गेहूँ,चावल Wheat,Rice	...	GC(6.88)TW(27.92) W(39.26)	111.29	74.06	21.45	...	Gharaura	436
प्रतापगढ़ Pratapgarh(20)	EAG	गेहूँ,चावल Wheat,Rice	...	TWE(38.05)TW(56.25) W(127.08)	76.07	76.08	172.41	T (1)	Deoli	437
प्रतापगढ़ Pratapgarh(20)	...	गेहूँ,चावल Wheat,Rice	...	TW(21.85)	18.62	7.28	13.76	T (2)	Bojhwa	438
प्रतापगढ़ Pratapgarh(20)	...	गेहूँ,चावल Wheat,Rice	...	TW(6.48)GC(4.86) W(32.78)	28.33	6.07	28.73	...	Maheshpur	439
प्रतापगढ़ Pratapgarh(23)	...	गेहूँ,चावल Wheat,Rice	...	GC(12.13)W(48.56) TW(87.82)	73.66	44.52	39.26	T (1)	Karya Newada	440
प्रतापगढ़ Pratapgarh(20)	EAG	गेहूँ,चावल Wheat,Rice	...	TWE(21.45)TW(5.26) W(64.75)	56.25	54.23	86.61	...	Chhemar Sariya	441
प्रतापगढ़ Pratapgarh(20)	...	गेहूँ,चावल Wheat,Rice	...	TW(21.45)W(20.24)	59.08	24.28	7.69	...	Bahololpur	442
प्रतापगढ़ Pratapgarh(14)	...	गेहूँ,चावल Wheat,Rice	...	TW(24.69)W(10.11)	73.25	39.26	15.38	...	Dandupur Padan	443
प्रतापगढ़ Pratapgarh(20)	...	गेहूँ,चावल Wheat,Rice	...	W(42.90)	127.08	140.02	39.66	...	Teliyahi	444
प्रतापगढ़ Pratapgarh(12)	...	गेहूँ,चावल Wheat,Rice	...	W(3.24)TW(38.45)	92.27	138.00	22.26	...	Gabi Mahuaban	445
प्रतापगढ़ Pratapgarh(14)	EAG	गेहूँ,चावल Wheat,Rice	...	TWE(10.11)	5.26	5.67	1.62	...	Jogapur	446
प्रतापगढ़ Pratapgarh(16)	EAG	गेहूँ,चावल Wheat,Rice	...	TWE(45.33)GC(35.61) O(121.41)TK(1.62)	165.43	116.14	30.76	TEM (1)	Ajagara	447
प्रतापगढ़ Pratapgarh(17)	...	गेहूँ,चावल Wheat,Rice	5.67	GC(2.83)W(44.11)	34.40	23.07	3.24	...	Rampur Khajur	448
प्रतापगढ़ Pratapgarh(12)	...	गेहूँ,चावल Wheat,Rice	...	GC(83.37)	27.52	40.06	5.67	...	Sarwajpur	449
प्रतापगढ़ Pratapgarh(12)	...	गेहूँ,चावल Wheat,Rice	...	TW(40.07)	23.88	121.41	16.59	TEM (1)	Puranpur Khajur	450
प्रतापगढ़ Pratapgarh(18)	...	गेहूँ,चावल Wheat,Rice	...	...	13.36	19.43	6.06	...	Shukhaupur	451
प्रतापगढ़ Pratapgarh(16)	...	गेहूँ,चावल Wheat,Rice	...	W(71.23)TW(24.69) GC(16.59)	101.98	96.32	31.97	...	Amrauna	452
प्रतापगढ़ Pratapgarh(14)	...	गेहूँ,चावल Wheat,Rice	...	W(15.38)TW(5.67) GC(46.95)	151.76	88.22	55.85	...	Puranpur Khas	453
प्रतापगढ़ Pratapgarh(14)	...	गेहूँ,चावल Wheat,Rice	...	GC(51.40)TW(67.18) W(4.05)	94.30	55.44	55.44	...	Narainpur	454
प्रतापगढ़ Pratapgarh(11)	...	गेहूँ,चावल Wheat,Rice	...	TW(3.22)GC(61.92) W(17.00)	44.52	78.92	78 92	...	Sandwa Khas	455

ग्राम निदेशिका

2—प्रतापगढ़ तहसील

जन सुविधाएँ एवं भूमि उपयोग

1	2	3	4	5	6	7	8	9	10	11
456	डोरपुर	176.04	819(163)	—(—5)	—(—5)	W,HP	—(—5)	—(—5)	—(—5)	KR
457	सराय आनदेव	381.63	2,361(405)	P (1)	MCW (1)	W,HP	PO	—(10+)	BS	PR
458	पीपर ताली	113.72	597(111)	P (1)	—(5—10)	W	—(—5)	—(—5)	—(—5)	KR
459	दीनापुर	35.21	198 (38)	—(—5)	—(5—10)	W	—(—5)	—(—5)	—(—5)	KR
460	लीलापुर	269.13	1,242(199)	P()),H(1)	—(—5)	W	—(—5)	—(—5)	—(—5)	PR
461	हरिहरपुर कोइलहा	107.65	829(163)	—(—5)	—(—5)	W	—(—5)	—(—5)	—(—5)	KR
462	बनकटी	37.23	218 (44)	—(—5)	—(—5)	W	—(—5)	—(—5)	—(—5)	KR
463	पाँती	120.20	580(106)	P (1)	—(—5)	W	—(—5)	रवि Sun	—(—5)	KR
464	फूलपुर	118.17	928(161)	P (1)	—(—5)	W	—(—5)	रवि Sun	—(—5)	KR
465	कैथा डांडी	82.96	455(100)	P (1)	—(—5)	W	—(—5)	रवि Sun	—(—5)	KR
466	सिन्धौर	269.13	2,899(481)	P (1)	—(—5)	W	PO	रवि Sun	—(—5)	KR
467	कटवट	161.88	1,012(183)	—(—5)	—(—5)	W	—(—5)	रवि Sun	BS	KR
468	सराय लोहगराय	79.32	540 (98)	—(—5)	—(—5)	W	—(—5)	—(—5)	—(—5)	KR
469	चमरूपुर	172.00	1,477(289)	P(1),H(1)	—(—5)	W	PO	—(—5)	—(—5)	KR
470	बलीपुर परसन	225.01	447 (78)	P (1)	—(5—10)	W	—(5—10)	—(—5)	—(—5)	PR
471	अन्तपुर	14.57	188 (32)	—(—5)	—(5—10)	W	—(—5)	—(—5)	—(—5)	KR
472	भोगापुर	264.27	698(128)	—(—5)	—(5—10)	W	—(—5)	—(—5)	—(—5)	KR
473	गजराही	58.28	303 (61)	P (1)	—(5—10)	W	—(—5)	—(—5)	—(—5)	KR
474	पूरे जीवन	73.66	207 (44)	—(—5)	—(—5)	W	—(—5)	—(—5)	BS	KR,PR
475	चितरी	85.39	329 (66)	—(—5)	—(—5)	W	—(—5)	—(—5)	—(—5)	PR

12	13	14	15	16	17	18	19	20	2	1
प्रतापगढ़ Pratapgarh(18)	...	गेहूँ,चावल Wheat,Rice	...	GC(17.00)TW(14.57) W(41.68)	40.87	37.23	24.69	...	Dorepur	456
प्रतापगढ़ Pratapgarh(16)	...	गेहूँ,चावल Wheat,Rice	...	W(16.59)TW(88.22) GC(25.50)	108.05	86.20	57.07	M(2),T(2)	Sarai Anadev	457
प्रतापगढ़ Pratapgarh(14)	...	गेहूँ,चावल Wheat,Rice	...	W(24.28)TW(3.64) GC(20.24)	40.06	15.38	10.12	...	Pipar Tali	458
प्रतापगढ़ Pratapgarh(14)	...	गेहूँ,चावल Wheat,Rice	...	GC(19.83)	8.90	2.83	3.65	...	Dinapur	459
प्रतापगढ़ Pratapgarh (1)	...	गेहूँ,चावल Wheat,Rice	...	GC(25.50)	182.52	15.78	45.33	...	Lilapur	460
प्रतापगढ़ Pratapgarh (2)	...	गेहूँ,चावल Wheat,Rice	...	GC(60.71)	15.37	30.36	1.21	...	Hariharpur Koilaha	461
प्रतापगढ़ Pratangarh (2)	...	गेहूँ,चावल Wheat,Rice	...	GC(29.54)	...	6.88	0.81	...	Bankati	462
प्रतापगढ़ Pratapgarh (2)	...	गेहूँ,चावल Wheat,Rice	...	GC(84.99)	13.36	11.73	10.12	...	Panti	463
प्रतापगढ़ Pratapgarh (3)	...	गेहूँ,चावल Wheat,Rice	...	GC(59.08)	22.26	21.46	15.37	...	Phoolpur	464
प्रतापगढ़ Pratapgarh (2)	...	गेहूँ,चावल Wheat,Rice	...	GC(18.21)	35.21	12.95	16.59	...	Kaitha Dandi	465
प्रतापगढ़ Pratapgarh (2)	...	गेहूँ,चावल Wheat,Rice	...	GC(147.72)	40.47	67.99	12.59	...	Sindhaur	466
प्रतापगढ़ Pratapgarh(24)	...	गेहूँ,चावल Wheat,Rice	...	GC(3.64)W(9.71) TW(37.64)	71.63	19.02	20.24	...	Katvat	467
प्रतापगढ़ Pratapgarh(25)	...	गेहूँ,चावल Wheat,Rice	...	GC(40.87)TW(0.81) TW(3.64)	7.29	16.19	10.52	...	Sarai Lohangrai	468
प्रतापगढ़ Pratapgarh(18)	...	गेहूँ,चावल Wheat,Rice	...	GC(92.68)	17.87	36.83	24.68	M(2),T(1)	Chamrupur	469
प्रतापगढ़ Pratapgarh(18)	...	गेहूँ,चावल Wheat,Rice	...	W(47.75)	89.03	73.66	14.57	...	Balipur Parsan	470
प्रतापगढ़ Pratapgarh(18)	...	गेहूँ,चावल Wheat,Rice	...	TW(8.50)	1.21	1.62	3.24	...	Antpur	471
प्रतापगढ़ Pratapgarh(19)	...	गेहूँ,चावल Wheat,Rice	8.50	GC(62.32)	84.58	77.30	31.57	...	Bhogapur	472
प्रतापगढ़ Pratapgarh(21)	...	गेहूँ,चावल Wheat,Rice	...	GC(11.33)TW(2.43)	8.09	21.05	15.38	...	Gajrahi	473
प्रतापगढ़ Pratapgarh(32)	...	गेहूँ,चावल Wheat,Rice	...	GC(55.85)	9.31	3.24	5.26	...	Pure Jiwan	474
प्रतापगढ़ Pratapgarh(31)	...	गेहूँ,चावल Wheat,Rice	...	GC(50.59)	17.40	4.45	12.95	...	Chitari	475

1	4	3	4	5	6	7	8	9	10	11
476	टिना	264.27	1,174(228)	P (1)	—(—5)	W	—(—5)	—(—5)	—(—5)	PR
477	कोठार मंगोलेपुर	106.44	1,141(224)	P(3),M(2)	—(—5)	W	—(—5)	रवि Sun	BS	PR
478	रामपुर भरियान	158.24	1,005(223)	—(—5)	—(—5)	W	—(—5)	—(—5)	—(—5)	KR
479	चन्दापुर	86.20	528 (91)	P (1)	—(—5)	W	—(—5)	—(—5)	—(—5)	PR
480	रघवापुर	64.75	557(101)	P (1)	—(—5)	W	—(—5)	—(—5)	—(—5)	KR,PR
481	डांडो	445.57	2,927(1,191)	P (2)	—(—5)	W	—(—5)	—(—5)	BS	KR
482	धौरहरा	57.47	285 (58)	P (3)	—(—5)	W	PO	—(—5)	BS	KR
483	दूल्हेपुर	212.06	1,007(183)	P(3),M(2)	—(—5)	W	—(—5)	मंगल Tue शनि Sat	BS	KR
484	शिव बोझ	163.90	1,006(177)	M (1)	—(—5)	W	—(—5)	—(—5)	—(—5)	KR,PR
485	पतुलकी	374.35	1,498(310)	P (1)	—(—5)	W	—(—5)	—(—5)	—(—5)	PR
486	लछमनपुर	55.04	369(108)	P(1),H(1)	MCW(1), *PHC(1),H(1)*	W,HP	PO, *Phone*	—(—5)	BS	KR,PR
487	डीह मेंहदी	195.47	3,395(561)	P (1)	—(—5)	W	PO	मंगल Tue शनि Sat	BS	PR
488	पदनाथपुर	122.22	298 (55)	—(—5)	—(—5)	W	—(—5)	—(—5)	—(—5)	KR
489	पूरे गुलाबराय	42.90	426 (94)	P (1)	—(—5)	W	—(—5)	—(—5)	—(—5)	KR
490	सराय मकई	127.08	665(130)	—(—5)	—(—5)	W	—(—5)	—(—5)	—(—5)	KR
491	मझवारा	136.38	783(146)	—(—5)	—(—5)	W	—(—5)	—(—5)	—(—5)	KR
492	बरापुर भीख	146.50	570(107)	P (1)	—(—5)	W	—(—5)	—(—5)	—(—5)	KR
493	रामपुर खुर्द	86.20	413 (75)	—(—5)	—(—5)	W	—(—5)	—(—5)	—(—5)	KR
494	कुटुलिया सांडदेई	195.47	1,225(204)	P (1)	—(—5)	W	PO	—(—5)	—(—5)	KR
495	डोमीपुर	159.05	1,004(202)	P(1),M(1)	—(—5)	W	—(—5)	—(—5)	—(—5)	KR

12	13	14	15	16	17	18	19	20	2	1
प्रतापगढ़ Pratapgarh(33)	...	गेहूँ,चावल Wheat,Rice	...	GC(146.10)	45.11	55.66	17.40	...	Tina	476
प्रतापगढ़ Pratapgarh(26)	EAG	गेहूँ,चावल Wheat,Rice	...	GC(17.81)W(24.28) TWE(12.14)TK(0.81)	17.81	19.83	13.76	...	Kothar Mangolepur	477
प्रतापगढ़ Pratapgarh(29)	...	गेहूँ,चावल Wheat,Rice	...	W(14.16)TW(60.71)	36.83	31.97	14.57	...	Rampur Bhariyan	478
प्रतापगढ़ Pratapgarh(30)	...	गेहूँ,चावल Wheat,Rice	...	GC(62.73)TW(4.05)	6.06	12.15	1.21	...	Chandapur	479
प्रतापगढ़ Pratapgarh(32)	EAG	गेहूँ,चावल Wheat,Rice	...	TWE(41.28)TW(4.05)	8.90	9.71	0.81	...	Raghwapur	480
प्रतापगढ़ Pratapgarh(27)	EAG	गेहूँ,चावल Wheat,Rice	...	GC(30.35)W(93.49) TWE(41.27)	186.97	46.95	46.56	...	Dandi	481
प्रतापगढ़ Pratapgarh(25)	EAG	गेहूँ,चावल Wheat,Rice	...	TWE(9.71)W(9.32) GC(0.40)	25.09	8.09	4.86	M(2)	Dhaurahara	482
प्रतापगढ़ Pratapgarh(24)	...	गेहूँ,चावल Wheat,Rice	...	GC(1.62)W(41.28) O(16.59)TK(1.21)	119.39	14.16	17.81	...	Dulheypur	483
प्रतापगढ़ Pratapgarh(28)	EAG	गेहूँ,चावल Wheat,Rice	...	TWE(66.78)TW(48.56)	46.53	30.76	19.83	...	Shiv Bojh	484
प्रतापगढ़ Pratapgarh(28)	...	गेहूँ,चावल Wheat,Rice	...	TWE(172.00)W(4.05)	95.91	28.74	25.09	...	Patulki	485
प्रतापगढ़ Pratapgarh(32)	EA	गेहूँ,चावल Wheat,Rice	...	TWE(3.64)TK(11.74) GC(11.37)W(0.40)	11.74	8.50	7.65	...	Lachhmanpur	486
प्रतापगढ़ Pratapgarh(35)	EAG	गेहूँ,चावल Wheat,Rice	...	TWE(63.94)TW(6.88) GC(6.88)TK(0.40)	40.47	40.47	36.43	M(2),T(1)	Dih Mahendi	487
प्रतापगढ़ Pratapgarh(31)	EAG	गेहूँ,चावल Wheat,Rice	0.81	TWE(13.76)TW(12.55) GC(6.88)	45.32	34.81	8.09	...	Padnathpur	488
प्रतापगढ़ Pratapgarh(32)	EAG	गेहूँ,चावल Wheat,Rice	...	TWE(23.47)	5.26	8.50	5.67	...	Pure Gulabrai	489
प्रतापगढ़ Pratapgarh(33)	EAG	गेहूँ,चावल Wheat,Rice	...	TWE(28.33)W(5.26) TW(9.31)O(0.41)	31.97	36.83	14.97	...	Sarai Makai	490
प्रतापगढ़ Pratapgarh(33)	EAG	गेहूँ,चावल Wheat,Rice	...	TWE(15.38)W(26.30)	43.30	29.95	21.45	...	Majhwara	491
प्रतापगढ़ Pratapgarh(32)	...	गेहूँ,चावल Wheat,Rice	...	GC(83.77)	41.28	7.28	14.17	...	Barapur Bhikh	492
प्रतापगढ़ Pratapgarh(34)	EAG	गेहूँ,चावल Wheat,Rice	...	TWE(13.76)	33.59	27.11	11.74	...	Rampur Khurd	493
प्रतापगढ़ Pratapgarh(29)	...	गेहूँ,चावल Wheat,Rice	...	GC(83.37)	40.87	18.62	52.61	...	Kutilia Sanddei	494
प्रतापगढ़ Pratapgarh(28)	...	गेहूँ,चावल Wheat,Rice	...	GC(87.42)	19.43	21.04	31.16	...	Domipur	495

1	2	3	4	5	6	7	8	9	10	11
496	काछा	528.09	2,607(439)	P (1)	RP(1), MCW(1)	W,HP	—(—5)	—(—5)	—(—5)	KR
497	भवन का पुरवा	67.18	276 (55)	—(—5)	—(—5)	W	—(—5)	—(—5)	—(—5)	KR
498	नेवादा मुस्तरका	54.23	448 (88)	P (1)	—(—5)	W	—(—5)	—(—5)	—(—5)	KR
499	दौलतपुर	160.67	726(138)	P(1),M(1)	—(—5)	W	—(—5)	—(—5)	—(—5)	KR
500	उमरौरा	172.40	751(126)	P (1)	—(5—10)	W	—(—5)	—(—5)	—(—5)	KR
501	जेठवारा	582.36	2,613(539)	P(1),M(1)	—(5—10)	W	PO	—(—5)	BS	PR
502	सोनपुर	87.82	534 (94)	P (1)	—(5—10)	W	—(—5)	—(—5)	—(—5)	PR
503	हैदरपुर	112.91	441 (84)	—(—5)	—(5—10)	W	—(—5)	—(—5)	—(—5)	KR
504	रेन्डी	169.57	852(165)	P (1)	—(—5)	W	—(—5)	—(—5)	—(—5)	PR
505	डीह हर्दो	16.19	101 (22)	—(—5)	—(—5)	W	—(—5)	—(—5)	—(—5)	KR
506	नौबस्ता	210.85	1,036(206)	P(1),M(1)	—(5—10)	W	PO	सोम Mon शुक्र Fri	BS	PR
507	सरियापुर	127.89	552(141)	—(—5)	—(—5)	W	—(—5)	—(—5)	—(—5)	PR
508	साहपुर	181.71	364 (64)	P (1)	—(—5)	W	—(—5)	सोम Mon शुक्र Fri	—(—5)	PR
509	करमचन्दपुर	46.14	238 (46)	P (1)	—(—5)	W	—(—5)	—(—5)	—(—5)	PR
510	देवापुर सकली	237.79	332 (52)	M (1)	—(—5)	W	—(—5)	—(—5)	—(—5)	PR
511	सिरसा	116.55	583 (91)	P(1),M(1)	—(—5)	W	—(—5)	—(—5)	—(5—10)	KR
512	बीबीपुर	51.40	381 (73)	—(—5)	—(—5)	W	—(—5)	बुध Wed रवि Sun	—(—5)	KR
513	ऐंठी	47.35	184 (31)	—(—5)	—(10+)	W	—(—5)	—(—5)	—(—5)	KR
514	हसनपुर	119.79	405 (69)	P (1)	—(10+)	W	—(—5)	सोम Mon शनि Sat	—(—5)	PR
515	रावतपुर	61.92	274 (53)	—(—5)	—(—5)	W	—(—5)	शनि Sat मंगल Tue	—(—5)	PR

12	13	14	15	16	17	18	19	20	2	1
प्रतापगढ़ Pratapgarh(23)	...	गेहूँ,चावल Wheat,Rice	...	GC(107.25)TW(48.52) W(14.57)	172.00	102.79	82.96	M(2),T(2)	Kachha	496
प्रतापगढ़ Pratapgarh(23)	...	गेहूँ,चावल Wheat,Rice	...	GC(23.07)TW(0.80) W(6.48)	10.52	8.50	17.81	...	Bhawan Ka Purwa	497
प्रतापगढ़ Pratapgarh(23)	...	गेहूँ,चावल Wheat,Rice	...	GC(5.26)W(15.38) TK(3.24)TW(4.05)	10.12	8.90	7.28	M (2)	Newada Mustarka	498
प्रतापगढ़ Pratapgarh(22)	...	गेहूँ,चावल Wheat,Rice	...	GC(76.49)	34.80	13.36	36.02	...	Daulatpur	499
प्रतापगढ़ Pratapgarh(28)	...	गेहूँ,चावल Wheat,Rice	...	GC(38.85)	48.97	15.38	69.20	...	Umraura	500
प्रतापगढ़ Pratapgarh(27)	...	गेहूँ,चावल Wheat,Rice	...	TW(222.98)	77.30	176.45	105.63	...	Jethwara	501
प्रतापगढ़ Pratapgarh(25)	...	गेहूँ,चावल Wheat,Rice	...	TW(49.37)	16.19	8.10	14.16	...	Sonpur	502
प्रतापगढ़ Pratapgarh(21)	...	गेहूँ,चावल Wheat,Rice	...	TW(26.31)	43.29	6.48	36.83	...	Haidarpur	503
प्रतापगढ़ Pratapgarh(27)	...	गेहूँ,चावल Wheat,Rice	...	GC(40.87)TW(4.86) W(21.45)TK(2.83)	25.90	47.75	25.91	...	Rendi	504
प्रतापगढ़ Pratapgarh(57)	...	गेहूँ,चावल Wheat,Rice	...	TW(9.31)	4.86	0.40	1.62	...	Dih Hardo	505
प्रतापगढ़ Pratapgarh(10)	...	गेहूँ,चावल Wheat,Rice	...	GC(37.24)	67.50	58.68	47.43	T (1)	Naubasta	506
प्रतापगढ़ Pratapgarh(10)	..	गेहूँ,चावल Wheat,Rice	...	GC(27.52)TW(9.31) W(0.81)TK(2.03)	23.06	40.07	25.09	...	Sariyapur	507
प्रतापगढ़ Pratapgarh(17)	...	गेहूँ,चावल Wheat,Rice	...	TW(44.52)	42.08	75.68	19.43	...	Sahpur	508
प्रतापगढ़ Pratapgarh(26)	...	गेहूँ,चावल Wheat,Rice	...	TW(17.81)	12.14	4.05	12.14	...	Karamchandpur	509
प्रतापगढ़ Pratapgarh(24)	...	गेहूँ,चावल Wheat,Rice	...	GC(49.78)	51.40	101.98	54.63	...	Devapur Sakali	510
प्रतापगढ़ Pratapgarh (5)	...	गेहूँ,चावल Wheat,Rice	...	TW(64.75)	29.14	11.33	11.33	...	Sirsa	511
प्रतापगढ़ Pratapgarh (5)	...	गेहूँ,चावल Wheat,Rice	...	GC(23.88)	12.55	5.67	9.30	...	Bibipur	512
प्रतापगढ़ Pratapgarh(16)	...	गेहूँ,चावल Wheat,Rice	...	GC(15.78)	4.86	13.35	13.36	...	Ainthi	513
प्रतापगढ़ Pratapgarh(21)	...	गेहूँ,चावल Wheat,Rice	...	GC(4.45)TW(40.06) W(5.26)	6.88	31.57	31.57	...	Hasanpur	514
प्रतापगढ़ Pratapgarh (5)	...	गेहूँ,चावल Wheat,Rice	...	TW(25.09)	17.00	3.64	16.19	...	Ravatpur	515

ग्राम निदेशिका

2—प्रतापगढ़ तहसील

जन सुविधाएँ एवं भूमि उपयोग

1	2	3	4	5	6	7	8	9	10	11
516	भटनी	42.09	235 (40)	—(—5)	—(—5)	W	PO	—(—5)	—(5—10)	KR
517	धनसारी	293.41	1,213(213)	P (1)	H (1)	W	PO	रवि Sun बुध Wed	—(—5)	KR
518	रामपुर	65.97	198 (38)	—(—5)	—(—5)	W	—(—5)	—(—5)	—(—5)	KR
519	उमरपुर	129.50	697(134)	—(—5)	—(—5)	W	—(—5)	—(—5)	—(—5)	KR
520	आशापुर	71.04	676(127)	—(—5)	—(—5)	W	—(—5)	—(—5)	—(—5)	KR
521	भौखमपुर	48.16	337 (68)	—(—5)	—(—5)	W	—(—5)	—(—5)	—(—5)	PR
522	कत्हवरी	101.18	401 (91)	—(—5)	—(—5)	W	—(—5)	—(—5)	—(5—10)	KR
523	तारापुर	46.95	237 (42)	P(1),M(1)	—(—5)	W	—(—5)	—(—5)	—(—5)	KR
524	गोसाईपुर	32.78	170 (26)	—(—5)	—(—5)	W	—(—5)	—(5—10)	—(—5)	KR
525	हिन्दूपुर	16.19	52 (71)	—(—5)	—(—5)	W	—(—5)	—(—5)	—(5—10)	KR
526	सराय दासू	25.90	305 (97)	P (1)	—(—5)	W	—(—5)	—(—5)	—(—5)	KR
527	उदापुर	133.55	480(105)	—(—5)	—(—5)	W	—(—5)	—(—5)	—(5—10)	KR
528	गोपालपुर	76.08	462 (93)	P (1)	—(—5)	W	—(—5)	सोम Mon शुक्र Fri	—(—5)	KR
529	पर्वतपुर	291.38	1,934(373)	P(1),M(1)	—(—5)	W	—(—5)	—(—5)	BS	KR
530	सराय नाहर राय	670.18	2,874(529)	P (1)	MCW(1)	W	PO	सोम Mon शुक्र Fri	BS	PR
531	खुरदहा	70.42	260 (52)	—(—5)	—(5—10)	W	—(—5)	—(—5)	—(—5)	KR
532	सराय चन्द्रभान	19.43	211 (34)	—(—5)	—(—5)	W	—(—5)	—(—5)	BS	PR
533	बरिस्ता	155.81	1,124(172)	—(—5)	—(10+)	W	—(—5)	—(—5)	—(10+)	KR
534	बालापुर	141.65	648(122)	—(—5)	—(5—10)	W	—(5—10)	—(5—10)	—(5—10)	KR
535	धानीपुर	244.44	1,329(272)	P (1)	—(—5)	W	—(—5)	—(5—10)	—(5—10)	KR

12	13	14	15	16	17	18	19	20	2	1
प्रतापगढ़ Pratapgarh(22)	...	गेहूँ,चावल Wheat,Rice	...	GC(23.07)	7.69	2.02	9.31	...	Bhatni	516
प्रतापगढ़ Pratapgarh(24)	...	गेहूँ,चावल Wheat,Rice	...	GC(80.13)	124.24	19.02	70.02	...	Dhansari	517
प्रतापगढ़ Pratapgarh(22)	...	गेहूँ,चावल Wheat,Rice	...	TW(18.21)	25.50	1.62	20.64	...	Rampur	518
प्रतापगढ़ Pratapgarh(20)	...	गेहूँ,चावल Wheat,Rice	...	GC(35.20)TW(15.38) W(13.76)	40.87	11.74	12.55	...	Umarpur	519
प्रतापगढ़ Pratapgarh(27)	...	गेहूँ,चावल Wheat,Rice	...	GC(33.19)TW(6.48) W(4.45)	7.28	11.55	8.09	...	Ashapur	520
प्रतापगढ़ Pratapgarh(30)	...	गेहूँ,चावल Wheat,Rice	...	GC(17.40)TW(3.24) W(0.81)	11.33	6.07	9.31	...	Bhikhampur	521
प्रतापगढ़ Pratapgarh(32)	...	गेहूँ,चावल Wheat,Rice	...	GC(51.80)	7.28	1.23	40.87	...	Kalhwari	522
प्रतापगढ़ Pratapgarh(33)	...	गेहूँ,चावल Wheat,Rice	...	TW(19.83)	7.69	1.22	18.21	...	Tarapur	523
प्रतापगढ़ Pratapgarh (4)	...	गेहूँ,चावल Wheat,Rice	...	TW(17.00)	4.45	1.21	10.12	...	Gosainpur	524
प्रतापगढ़ Pratapgarh (3)	...	गेहूँ,चावल Wheat,Rice	...	TW(7.69)	2.02	0.40	6.08	...	Hindupur	525
प्रतापगढ़ Pratapgarh(30)	...	गेहूँ,चावल Wheat,Rice	...	GC(12.95)TW(4.05)	3.24	2.02	3.64	...	Sarai Dasu	526
प्रतापगढ़ Pratapgarh(30)	...	गेहूँ,चावल Wheat,Rice	...	GC(31.16)TW(17.00)	57.47	9.71	18.21	...	Udapur	527
प्रतापगढ़ Pratapgarh(23)	...	गेहूँ,चावल Wheat,Rice	...	TW(33.99)	8.10	4.45	29.54	...	Gopalpur	528
प्रतापगढ़ Pratapgarh(20)	...	गेहूँ,चावल Wheat,Rice	...	GC(153.38)	57.06	36.83	44.11	...	Parbatpur	529
प्रतापगढ़ Pratapgarh(23)	...	गेहूँ,चावल Wheat,Rice	...	GC(204.37)	173.21	161.07	131.53	...	Sarai Nahar Rai	530
प्रतापगढ़ Pratapgarh (9)	...	गेहूँ,चावल Wheat,Rice	...	TW(33.59)	19.03	10.52	7.28	...	Khurdaha	531
प्रतापगढ़ Pratapgarh(20)	...	गेहूँ,चावल Wheat,Rice	...	TW(9.31)	5.26	2.83	2.03	...	Sarai Chandra-bhan	532
प्रतापगढ़ Pratapgarh(10)	...	गेहूँ,चावल Wheat,Rice	...	GC(11.33)TW(16.59) W(2.83)	60.30	32.38	32.38	...	Barista	533
प्रतापगढ़ Pratapgarh(20)	...	गेहूँ,चावल Wheat,Rice	...	TW(64.75)	30.36	29.95	16.59	...	Balapur	534
प्रतापगढ़ Pratapgarh(20)	...	गेहूँ,चावल Wheat,Rice	...	GC(93.08)	98.75	40.47	12.14	...	Dhanipur	535

1	2	3	4	5	6	7	8	9	10	11
536	बुजहा	76.89	561(111)	P (1)	—(—5)	W	—(—5)	—(—5)	—(—5)	KR
537	पूरे लाल	202.75	784(155)	—(—5)	—(—5)	W	—(—5)	—(—5)	—(—5)	KR
538	अचेतपुर	74.46	182 (25)	—(—5)	—(—5)	W	—(—5)	—(—5)	—(—5)	KR
539	बेलखरी	186.97	1,010(190)	P (1)	—(5—10)	W	PO	—(—5)	—(—5)	KR
540	उड़ी डीह	199.52	976(158)	P (1)	—(5—10)	W	PO	—(5—10)	—(5—10)	KR
541	गाजीपुर	127.08	1,031(189)	P (1)	—(5—10)	W	—(—5)	—(—5)	—(—5)	KR
542	सराय सुजान	109.27	993(187)	P (1)	—(5—10)	W	—(—5)	—(5—10)	—(5—10)	KR
543	टिकरी	259.82	1,114(207)	P (1)	—(5—10)	W	PO	सोम Mon शुक्र Fri —(5—10)	—(5—10)	KR
544	सीधापुर	76.49	463 (84)	—(—5)	—(5—10)	W	—(5—10)	—(5—10)	—(5—10)	KR
545	पूरे स्वामीदास	32.78	326 (52)	P (1)	—(5—10)	W	—(5—10)	—(5—10)	—(5—10)	PR
546	धौरहरा	89.44	435 (72)	—(—5)	MCW(1)	W	PO	—(—5)	—(—5)	PR
547	सराय मुरारसिंह	173.62	1,130(198)	P (1)	—(5—10)	W	PO	—(5—10)	—(5—10)	PR
548	बरहुआ भोजपुर	224.20	1,313(231)	P (1)	RP(1)	W	—(—5)	—(—5)	—(—5)	KR
549	पुरैली	81.34	439 (80)	P (1)	—(—5)	W	—(—5)	—(—5)	—(—5)	KR
550	पूरे रामचन्द्र	58.68	397 (66)	—(—5)	—(—5)	W	—(—5)	—(—5)	—(—5)	PR
551	भदोही	233.11	1,465(243)	P(1),M(1)	—(—5)	W	PO	—(—5)	BS	PR
552	खजोहरी	157.43	1,253(175)	P (1)	—(—5)	W	—(—5)	—(—5)	BS	PR
553	जलालपुर	31.51	238 (37)	P (1)	—(—5)	W	—(—5)	—(—5)	—(—5)	PR
554	सराय देवराय	66.78	377 (52)	P (1)	—(—5)	W	—(—5)	—(—5)	BS	PR
555	रायपुर कलां	89.03	542 (85)	—(—5)	—(—5)	W	—(—5)	—(—5)	—(—5)	KR

12	13	14	15	16	17	18	19	20	2	1
प्रतापगढ़ Pratapgarh(27)	...	गेहूँ,चावल Wheat,Rice	...	GC(24.28)TW(8.09) W(6.07)	25.09	6.08	7.28	...	Bujaha	536
प्रतापगढ़ Pratapgarh(10)	...	गेहूँ,चावल Wheat,Rice	...	O(7.28)TW(6.48) GC(2.83)TK(1.22)	97.53	65.56	21.85	...	Pure Lal	537
प्रतापगढ़ Pratapgarh(11)	...	गेहूँ,चावल Wheat,Rice	...	W(3.24)TW(11.33) GC(7.28)	14.57	31.97	6.07	...	Achetpur	538
प्रतापगढ़ Pratapgarh(26)	...	गेहूँ,चावल Wheat,Rice	...	TW(51.80)	48.16	59.09	27.92	...	Belkhari	539
प्रतापगढ़ Pratapgarh(20)	...	गेहूँ,चावल Wheat,Rice	...	GC(79.73)	44.52	58.27	17.00	...	Ori Dih	540
प्रतापगढ़ Pratapgarh(20)	...	गेहूँ,चावल Wheat,Rice	...	GC(55.85)	30.35	23.88	17.00	...	Gazipur	541
प्रतापगढ़ Pratapgarh(20)	...	गेहूँ,चावल Wheat,Rice	...	GC(50.99)	16.19	27.12	14.97	...	Sarai Sujan	542
प्रतापगढ़ Pratapgarh(18)	...	गेहूँ,चावल Wheat,Rice	...	GC(82.96)	51.80	78.92	46.14	...	Tikari	543
प्रतापगढ़ Pratapgarh(15)	...	गेहूँ,चावल Wheat,Rice	...	GC(23.07)	27.52	16.19	9.71	...	Sidhapur	544
प्रतापगढ़ Pratapgarh(15)	...	गेहूँ,चावल Wheat,Rice	...	GC(14.97)	3.24	8.09	6.48	...	Pure Swamidas	545
प्रतापगढ़ Pratapgarh(14)	...	गेहूँ,चावल Wheat,Rice	...	GC(36.42)	21.88	18.21	10.93	...	Dhaurahara	546
प्रतापगढ़ Pratapgarh(14)	...	गेहूँ,चावल Wheat,Rice	...	GC(76.49)	40.87	32.78	23.48	...	Sarai Murarsingh	547
प्रतापगढ़ Pratapgarh(13)	..	गेहूँ,चावल Wheat,Rice	...	GC(82.56)	63.54	60.29	17.81	...	Barahua Bhojpur	548
प्रतापगढ़ Pratapgarh(12)	...	गेहूँ,चावल Wheat,Rice	...	GC(42.90)	17.81	16.59	4.04	...	Puraili	549
प्रतापगढ़ Pratapgarh(13)	EAG	गेहूँ,चावल Wheat,Rice	...	TWE(25.90)W(4.04)	23.88	...	4.86	...	Pure Ram-chandra	550
प्रतापगढ़ Pratapgarh(12)	EAG	गेहूँ,चावल Wheat,Rice	...	TWE(51.80)GC(35.21) W(6.88)	111.28	0.41	27.52	...	Bhadohi	551
प्रतापगढ़ Pratapgarh(11)	EAG	गेहूँ,चावल Wheat,Rice	...	TWE(55.44)TK(0.40) W(1.62)GC(37.64)	39.26	1.22	21.85	...	Khajohri	552
प्रतापगढ़ Pratapgarh(12)	EAG	गेहूँ,चावल Wheat,Rice	...	TWE(13.76)W(2.03)	14.16	...	1.62	...	Jalalpur	553
प्रतापगढ़ Pratapgarh(12)	EAG	गेहूँ,चावल Wheat,Rice	...	TWE(29.95)GC(13.36)	15.78	...	7.69	...	Sarai Deorai	554
प्रतापगढ़ Pratapgarh(12)	...	गेहूँ,चावल Wheat,Rice	...	W(51.40)	19.01	13.76	4.86	...	Raipur Kalan	555

1	2	3	4	5	6	7	8	9	10	11
556	रामपुर मुस्तरका	113.32	903(149)	—(—5)	—(—5)	W	—(—5)	—(—5)	BS	PR
557	मोहिउद्दीनपुर	65.97	548 (83)	—(—5)	—(—5)	W	—(—5)	—(—5)	—(—5)	KR
558	घाटमपुर	113.32	686 (99)	—(—5)	—(—5)	W	—(—5)	—(—5)	—(—5)	KR
559	दानपुर	51.80	286 (39)	—(5—10)	—(—5)	W	—(—5)	—(—5)	—(—5)	KR,PR
560	पूरे गोसाई	39.66	230 (39)	—(—5)	—(—5)	W	—(—5)	बुध Wed रवि Sun	—(—5)	PR
561	चांदपुर	118.58	630 (96)	P (1)	—(—5)	W	—(—5)	—(—5)	—(—5)	PR
562	रत्तीपुर	30.76	232 (28)	—(—5)	—(—5)	W	—(—5)	—(—5)	BS	KR
563	पूरे धरमंगल	31.16	247 (50)	—(—5)	—(—5)	W	—(—5)	—(—5)	—(—5)	PR
564	हरचेतपुर	190.61	1,029(168)	P(1),M(1), H(1)	MCW(1)	W	PO	मंगल Tue शनि Sat	BS	PR
565	अमिलहा	23.88	232 (40)	—(—5)	—(5—10)	W	—(—5)	बुध Wed शनि Sat	—(—5)	PR
566	सराय प्रानमती	116.55	643 (91)	—(—5)	—(—5)	W	—(—5)	बुध Wed शनि Sat	—(—5)	PR
567	अनुअरीपुर	138.41	742(143)	—(—5)	—(—5)	W	—(—5)	—(—5)	—(—5)	KR
568	उसरापुर	106.84	481 (86)	P (1)	—(5—10)	W	—(—5)	—(—5)	—(—5)	PR
569	चौबेपुर	67.58	267 (41)	—(5—10)	—(5—10)	W	—(5—10)	—(—5)	—(—5)	PR
570	केला खुर्द	80.13	473 (67)	—(—5)	—(5—10)	W	—(—5)	—(—5)	—(—5)	PR
571	केला कलां	58.68	466 (69)	P (1)	—(5—10)	W	—(—5)	—(—5)	—(—5)	PR
572	माखनपुर	43.30	83 (11)	—(—5)	—(—5)	W	—(—5)	—(—5)	—(—5)	KR
573	बोझी	87.42	417 (74)	—(—5)	—(—5)	W	—(—5)	—(—5)	—(—5)	KR
574	इब्राहिमपुर	75.68	92 (17)	—(—5)	—(—5)	W	—(—5)	—(—5)	—(—5)	KR
575	रंगौली	208.95	691(119)	—(—5)	—(—5)	W	—(—5)	—(—5)	—(—5)	PR

12	13	14	15	16	17	18	19	20	2	1
प्रतापगढ़ Pratapgarh(14)	EAG	गेहूँ,चावल Wheat,Rice	...	TWE(29.15)W(22.26)	44.11	0.40	17.40	...	Rampur Mustarka	556
प्रतापगढ़ Pratapgarh(10)	EAG	गेहूँ,चावल Wheat,Rice	...	TWE(6.07)W(0.40) GC(23.47)	13.36	17.00	5.67	...	Mohiuddinpur	557
प्रतापगढ़ Pratapgarh(13)	...	गेहूँ,चावल Wheat,Rice	...	GC(20.64)TW(19.43)	63.94	2.83	6.48	...	Ghatampur	558
प्रतापगढ़ Pratapgarh(13)	...	गेहूँ,चावल Wheat,Rice	0.40	TW(23.08)	15.38	10.93	2.01	...	Danpur	559
प्रतापगढ़ Pratapgarh(12)	EAG	गेहूँ,चावल Wheat,Rice	...	GC(1.21)TWE(8.09)	12.95	12.15	5.26	...	Pure Goshai	560
प्रतापगढ़ Pratapgarh(11)	EAG	गेहूँ,चावल Wheat,Rice	...	TWE(33.59)W(4.45) GC(7.69)	42.49	20.24	10.12	...	Chandpur	561
प्रतापगढ़ Pratapgarh(13)	...	गेहूँ,चावल Wheat,Rice	...	TW(9.31)	12.55	5.67	3.23	...	Rattipur	562
प्रतापगढ़ Pratapgarh(12)	...	गेहूँ,चावल Wheat,Rice	...	GC(2.02)W(6.88)	17.00	2.43	2.83	...	Pure Dharmangal	563
प्रतापगढ़ Pratapgarh(12)	EAG	गेहूँ,चावल Wheat,Rice	...	TWE(83.37)	44.52	41.27	21.45	...	Harchetpur	564
प्रतापगढ़ Pratapgarh(12)	...	गेहूँ,चावल Wheat,Rice	...	GC(17.00)	1.21	4.05	1.62	...	Amilaha	565
प्रतापगढ़ Pratapgarh(12)	EAG	गेहूँ,चावल Wheat,Rice	...	TWE(11.33)TW(22.66) W(3.64)	30.76	38.85	9.31	...	Sarai Pranmati	566
प्रतापगढ़ Pratapgarh(14)	EAG	गेहूँ,चावल Wheat,Rice	...	TWE(42.09)	44.92	33.59	17.81	...	Anuaripur	567
प्रतापगढ़ Pratapgarh(14)	...	गेहूँ,चावल Wheat,Rice	...	W(46.13)	31.57	19.83	9.31	...	Usrapur	568
प्रतापगढ़ Pratapgarh(15)	...	गेहूँ,चावल Wheat,Rice	...	W(20.23)	33.59	5.26	8.50	...	Chaubepur	569
प्रतापगढ़ Pratapgarh(16)	...	गेहूँ,चावल Wheat,Rice	...	TW(30.35)	19.02	20.24	10.52	...	Kaila Khurd	570
प्रतापगढ़ Pratapgarh(16)	...	गेहूँ,चावल Wheat,Rice	...	GC(21.85)	17.81	10.12	8.90	...	Kaila Kalan	571
प्रतापगढ़ Pratapgarh(16)	...	गेहूँ,चावल Wheat,Rice	...	TW(20.24)	12.14	8.09	2.83	...	Makhanpur	572
प्रतापगढ़ Pratapgarh(13)	EAG	गेहूँ,चावल Wheat,Rice	...	TWE(19.83)	38.04	25.50	4.05	...	Bojhi	573
प्रतापगढ़ Pratapgarh(14)	EAG	गेहूँ,चावल Wheat,Rice	...	TWE(5.26)	21.45	46.14	2.83	...	Ibrahimpur	574
प्रतापगढ़ Pratapgarh(12)	EAG	गेहूँ,चावल Wheat,Rice	...	TWE(19.83)	97.53	73.26	18.33	...	Rangauli	575

1	2	3	4	5	6	7	8	9	10	11
576	पूरे नियादर	43.30	197 (30)	—(—5)	—(—5)	W	—(—5)	—(—5)	—(—5)	KR
577	सहेरुआ	332.89	1,746(415)	P(1),M(1)	MCW(1),H(1) FPC(1),D(1)	W	PO	मंगल Tue	—(—5)	KR,PR
578	पूरे खरगराय	52.61	393 (61)	P(1)	—(—5)	W	—(—5)	—(—5)	—(—5)	KR
579	सराय ताराचन्द	42.09	74 (11)	—(—5)	—(—5)	W	—(—5)	—(—5)	—(—5)	PR
580	पूरे अजमेर शाह	58.28	388 (55)	—(—5)	—(—5)	W	—(—5)	—(—5)	—(—5)	PR
581	कोहला	47.35	572(114)	M(1)	—(—5)	W	—(—5)	—(—5)	—(—5)	PR
582	भोपतपुर	29.14	298 (63)	—(—5)	—(—5)	W	—(—5)	—(—5)	—(—5)	KR
583	नरहर पट्टी	136.79	309 (65)	—(—5)	—(—5)	W	—(—5)	—(—5)	—(—5)	KR
584	भटपुरवा	71.23	141 (22)	—(—5)	—(—5)	W	—(—5)	—(—5)	BS	KR
585	बुआपुर	223.39	1,892(345)	P(1)	—(—5)	W	—(—5)	—(—5)	BS	KR
586	रोर	38.45	235 (43)	—(—5)	—(—5)	W	—(—5)	—(—5)	BS	PR
587	पनियारी	98.75	856(152)	—(—5)	—(—5)	W	—(—5)	शुक्र Fri सोम Mon	BS	PR
588	अन्तपुर	63.13	872 (68)	—(—5)	MCW(1)	W	PO	रवि Sun	—(—5)	PR
589	गल्हनपुर	28.33	217 (48)	—(—5)	—(—5)	W	—(—5)	रवि Sun	BS	PR
590	भवानीपुर	44.11	216 (36)	—(—5)	—(—5)	W	—(—5)	रवि Sun	—(—5)	PR
591	शेखनपुर	51.40	471 (83)	P(1)	—(—5)	W	—(—5)	—(—5)	—(—5)	KR
592	पहाड़पुर गजेहड़ा	216.92	749(130)	—(—5)	—(—5)	W	—(—5)	—(—5)	—(—5)	KR
593	भावलपुर	155.40	615 (95)	—(—5)	—(—5)	W	—(—5)	—(—5)	BS,RS	KR,PR
594	मदरा	45.73	239 (45)	—(—5)	—(—5)	W	—(—5)	—(—5)	BS	KR
595	सराय गोविन्दराय	163.09	1,149(202)	P(1)	—(—5)	W	—(—5)	—(—5)	—(—5)	KR

12	13	14	15	16	17	18	19	20	2	1
प्रतापगढ़ Pratapgarh(12)	EAG	गेहूँ,बाजरा Wheat,Bajra	...	TWE(4.05)	19.02	15.78	4.45	...	Pure Niadar	576
प्रतापगढ़ Pratapgarh(14)	...	गेहूँ,बाजरा Wheat,Bajra	...	TW(8.09)W(65.38) GC(12.14)	147.72	65.16	34.40	...	Saherua	577
प्रतापगढ़ Pratapgarh(14)	EAG	गेहूँ,बाजरा Wheat,Bajra	...	TWE(8.50)W(8.50)	21.45	10.52	3.64	...	Pure Kharagrai	578
प्रतापगढ़ Pratapgarh(15)	...	गेहूँ,बाजरा Wheat,Bajra	...	GC(20.64)	10.12	6.88	4.45	...	Sarai Tarachand	579
प्रतापगढ़ Pratapgarh(13)	EAG	गेहूँ,बाजरा Wheat,Bajra	...	TWE(13.76)W(1.62)	20.24	14.97	7.69	...	Pure Ajmer Shah	580
प्रतापगढ़ Pratapgarh(15)	EAG	गेहूँ,बाजरा Wheat,Bajra	...	TWE(5.67)	17.81	8.50	15.37	...	Kohla	581
प्रतापगढ़ Pratapgarh(15)	...	गेहूँ,बाजरा Wheat,Bajra	...	TW(2.83)W(6.07)	11.74	5.67	2.83	...	Bhopatpur	582
प्रतापगढ़ Pratapgarh(15)	EAG	गेहूँ,बाजरा Wheat,Bajra	...	TWE(6.07)	40.47	70.42	19.83	...	Narhar Patti	583
प्रतापगढ़ Pratapgarh(20)	...	गेहूँ,बाजरा Wheat,Bajra	...	GC(41.28)	8.90	14.97	6.08	...	Bhatpurwa	584
प्रतापगढ़ Pratapgarh(20)	EAG	गेहूँ,बाजरा Wheat,Bajra	...	TWE(76.89)	55.04	48.56	42.90	...	Buapur	585
प्रतापगढ़ Pratapgarh(20)	...	गेहूँ,चावल Wheat,Rice	...	GC(26.30)	4.86	2.43	4.86	...	Ror	586
प्रतापगढ़ Pratapgarh(20)	EAG	गेहूँ,चावल Wheat,Rice	...	TWE(44.93)	23.47	20.24	10.11	...	Paniyari	587
प्रतापगढ़ Pratapgarh(20)	...	गेहूँ,चावल Wheat,Rice	...	GC(24.69)	11.32	11.74	15.38	...	Antpur	588
प्रतापगढ़ Pratapgarh(18)	...	गेहूँ,चावल Wheat,Rice	...	GC(14.97)	4.05	5.26	4.05	...	Galhanpur	589
प्रतापगढ़ Pratapgarh(15)	EAG	गेहूँ,चावल Wheat,Rice	...	TWE(18.21)	10.93	5.26	9.71	...	Bhawanipur	590
प्रतापगढ़ Pratapgarh(16)	EAG	गेहूँ,चावल Wheat,Rice	...	TWE(14.17)	15.38	11.33	10.52	...	Sekhanpur	591
प्रतापगढ़ Pratapgarh(16)	EAG	गेहूँ,चावल Wheat,Rice	64.35	TW(37.23)	53.59	59.90	21.85	...	Paharpur Gajehda	592
प्रतापगढ़ Pratapgarh(16)	EAG	गेहूँ,चावल Wheat,Rice	...	TWE(45.73)	33.59	42.49	33.59	...	Bhawalpur	593
प्रतापगढ़ Pratapgarh(18)	EAG	गेहूँ,चावल Wheat,Rice	...	TWE(21.04)	10.12	8.09	6.48	...	Madra	594
प्रतापगढ़ Pratapgarh(18)	EAG	गेहूँ,चावल Wheat,Rice	16.19	TWE(57.47)	38.04	19.01	32.38	...	Sarai Govindrai	595

1	2	3	4	5	6	7	8	9	10	11
596	हरिहरपुर	107.65	758(119)	P (1)	—(5—10)	W	—(—5)	—(—5)	—(—5)	KR
597	सहिजनपुर	229.87	777 (56)	P (1)	—(—5)	W	—(—5)	—(—5)	—(—5)	KR
598	चंघईपुर	274.39	1,343(224)	P (1)	—(—5)	W,T	—(—5)	रवि Sun बुध Wed	—(—5)	KR
599	सराय राजा	138.41	727 (40)	—(—5)	—(—5)	W	—(—5)	—(—5)	—(—5)	KR
600	कल्यानी	76.08	357 (72)	P (1)	—(—5)	W	—(—5)	—(—5)	—(—5)	KR
601	सराय हरनरायन	145.69	801 (78)	—(—5)	—(—5))	W,T	—(—5)	—(—5)	—(—5)	PR
602	सराय मेदीराय	92.27	310 (37)	—(—5)	—(—5)	W	—(—5)	—(—5)	—(—5)	KR
603	अमैया मऊ	98.75	411 (65)	—(—5)	—(—5)	W	—(—5)	—(—5)	—(—5)	PR
604	बासूपुर	109.67	489 (94)	—(—5)	—(—5)	W	—(—5)	—(—5)	—(—5)	PR
605	डाँडी	49.37	325 (55)	P (1)	—(—5)	W	—(—5)	—(—5)	—(—5)	KR
606	हरखपुर	193.04	1,355(229)	P (1)	—(—5)	W	PO	—(—5)	BS	KR
607	खानीपुर	35.21	293 (51)	—(—5)	—(—5)	W	—(—5)	—(—5)	BS	KR,PR
608	अकोढ़िया	164.71	768(136)	P (1)	—(—5)	W	—(—5)	शनि Sat	—(—5)	PR
609	कटाता	40.87	622(116)	—(—5)	—(—5)	W	—(—5)	रवि Sun	—(—5)	KR
610	मान्धाता	123.84	2,560(400)	P(1),M(1), H (1)	PHC (1), H (1)	W	PO	रवि Sun	BS	PR
611	लाखूपुर	52.61	549 (52)	—(—5)	—(—5)	W,T	—(—5)	—(—5)	—(—5)	PR
612	लाखापुर	112.91	919(148)	—(—5)	—(—5)	W	—(—5)	—(—5)	—(—5)	PR
613	सुबरनी	98.34	484 (80)	—(—5)	—(—5)	W	—(—5)	—(—5)	—(—5)	PR
614	बहरापुर	123.43	514 (83)	—(—5)	—(—5)	W	—(—5)	—(—5)	—(—5)	KR
615	मदईपुर	133.55	942(171)	—(—5)	—(—5)	W	—(—5)	रवि Sun बुध Wed	BS	KR

12	13	14	15	16	17	18	19	20	2	1
प्रतापगढ़ Pratapgarh(19)	EAG	गेहूँ,चावल Wheat,Rice	...	TWE(40.87)	21.85	34.80	10.13	...	Hariharpur	596
प्रतापगढ़ Pratapgarh(19)	EAG	गेहूँ,चावल Wheat,Rice	...	TWE(96.72)	73.66	47.75	11.74	...	Sahijanpur	597
प्रतापगढ़ Pratapgarh(22)	EAG	गेहूँ,चावल Wheat,Rice	...	TWE(73.25)	120.20	56.25	24.69	...	Changhaipur	598
प्रतापगढ़ Pratapgarh(24)	EAG	गेहूँ,चावल Wheat,Rice	...	TWE(57.06)	48.16	17.81	15.38	...	Sarai Raja	599
प्रतापगढ़ Pratapgarh(24)	...	गेहूँ,चावल Wheat,Rice	...	GC(29.95)	19.02	19.83	7.28	...	Kalani	600
प्रतापगढ़ Pratapgarh(21)	...	गेहूँ,चावल Wheat,Rice	...	GC(45.73)	48.50	32.38	19.08	...	Sarai Harnarain	601
प्रतापगढ़ Pratapgarh(22)	...	गेहूँ,चावल Wheat,Rice	...	GC(66.37)	0.40	12.14	13.36	...	Sarai Medirai	602
प्रतापगढ़ Pratapgarh(20)	EAG	गेहूँ,चावल Wheat,Rice	...	TWE(8.50)W(0.40) TW(33.59)	23.47	22.66	10.13	...	Amaiya Mau	603
प्रतापगढ़ Pratapgarh(20)	EAG	गेहूँ,चावल Wheat,Rice	...	TWE(13.36)GC(15.78)	40.47	23.06	17.00	...	Basupur	604
प्रतापगढ़ Pratapgarh(26)	...	गेहूँ,चावल Wheat,Rice	...	W(10.52)TW(6.48) GC(3.64)	16.59	6.07	6.07	...	Dandi	605
प्रतापगढ़ Pratapgarh(25)	...	गेहूँ,चावल Wheat,Rice	...	GC(128.29)	37.64	17.00	10.11	...	Harakhpur	606
प्रतापगढ़ Pratapgarh(24)	...	गेहूँ,चावल Wheat,Rice	...	GC(24.28)W(1.62)	6.88	1.62	0.81	...	Khanipur	607
प्रतापगढ़ Pratapgarh(23)	...	गेहूँ,चावल Wheat,Rice	...	GC(101.18)TW(14.16)	18.21	12.95	18.21	...	Akodhiya	608
प्रतापगढ़ Pratapgarh(23)	...	गेहूँ,चावल Wheat,Rice	...	GC(5.67)W(10.12) TW(5.67)	8.08	5.26	6.07	...	Katata	609
प्रतापगढ़ Pratapgarh(20)	...	गेहूँ,चावल Wheat,Rice	...	GC(7.69)TW(34.40) W(4.86)TK(2.83)	28.73	21.45	23.88	...	Mandhata	610
प्रतापगढ़ Pratapgarh(20)	EAG	गेहूँ,चावल Wheat,Rice	...	TWE(27.52)	6.88	11.33	6.88	...	Lakhupur	611
प्रतापगढ़ Pratapgarh(20)	EAG	गेहूँ,चावल Wheat,Rice	...	TWE(46.95)W(4.05)	19.01	30.76	12.44	...	Lakhapur	612
प्रतापगढ़ Pratapgarh(21)	...	गेहूँ,चावल Wheat,Rice	...	TW(16.59)W(10.93)	24.28	35.61	10.93	...	Subarni	613
प्रतापगढ़ Pratapgarh(26)	...	गेहूँ,चावल Wheat,Rice	...	TW(9.31)W(18.62)	44.52	40.87	10.11	...	Bahrapur	614
प्रतापगढ़ Pratapgarh(23)	...	गेहूँ,चावल Wheat,Rice	...	TW(42.08)	46.95	37.64	6.88	...	Madaipur	615

ग्राम निदेशिका

2—प्रतापगढ़ तहसील

जन सुविधाएँ एवं भूमि उपयोग

1	2	3	4	5	6	7	8	9	10	11
616	मिसिरपुर तरउल	73.25	605(126)	P (1)	—(5—10)	W	PO	—(5—10)	—(5—10)	KR
617	चमरूपुर पठान	471.88	1,555(303)	—(—5)	—(—5)	W	—(—5)	—(—5)	—(—5)	KR
618	मनेहू	189.80	1,111(207)	—(—5)	—(—5)	W	—(—5)	—(—5)	—(—5)	KR
619	सराय भीमसेन	254.56	966(157)	P (1)	—(—5)	W	—(—5)	—(—5)	—(—5)	KR
620	मिसिरपुर	73.25	974(160)	—(—5)	—(—5)	W	—(—5)	—(—5)	—(—5)	KR
621	अहिना	410.77	2,021(338)	P (1)	—(—5)	W	—(—5)	—(—5)	—(—5)	KR
622	शिवरा	125.67	541(127)	P (1)	—(—5)	W	—(—5)	—(—5)	—(—5)	KR
623	पूरे पंगुल	24.28	132 (32)	—(—5)	—(—5)	W	—(—5)	बुध Wed	—(—5)	KR
624	सराय मेदीराय	97.13	431 (87)	—(—5)	—(5—10)	W	—(5—10)	—(5—10)	—(5—10)	KR
625	बीरसिंहपुर	80.94	406 (71)	—(—5)	—(—5)	W	—(—5)	—(—5)	—(—5)	KR
626	नेवाड़ी	202.75	1,723(310)	P (1)	—(—5)	W	PO	मंगल Tue शनि Sat	—(—5)	PR
627	मधुपुरा	77.30	667(108)	P (1)	—(—5)	W	PO	—(—5)	BS	KR
628	बाबू सराय	101.58	726(135)	—(—5)	—(—5)	W	—(—5)	—(—5)	—(—5)	KR
629	परसरामपुर	51.40	313 (63)	P (1)	H (1)	W	PO	—(—5)	BS	KR
630	कुसाही	51.80	165 (33)	—(—5)	—(—5)	W	—(—5)	—(—5)	—(—5)	KR
631	रामचन्द्रपुर	46.95	298 (52)	P (1)	—(—5)	W	—(—5)	—(—5)	—(—5)	PR
632	पूरे बसावन	142.45	545 (76)	—(—5)	—(—5)	W	—(—5)	—(—5)	—(—5)	PR
633	सराय सेवक	61.99	330 (59)	P (1)	—(—5)	W	—(—5)	—(—5)	BS	KR
634	बहुआ	131.12	737(140)	P (1)	—(—5)	W	—(—5)	—(—5)	BS	KR
635	गम्भीरा	98.34	702(106)	P (1)	—(—5)	W	—(—5)	—(—5)	—(—5)	PR

12	13	14	15	16	17	18	19	20	2	1
प्रतापगढ़ Pratapgarh(31)	...	गेहूँ,चावल Wheat,Rice	...	TW(43.30)	4.86	17.40	7.69	...	Misirpur Taraul	616
प्रतापगढ़ Pratapgarh(32)	...	गेहूँ,चावल Wheat,Rice	...	GC(288.15)	90.65	33.59	59.49	...	Chamru Pathan	617
प्रतापगढ़ Pratapgarh(26)	...	गेहूँ,चावल Wheat,Rice	...	GC(64.35)TW(16.19) W(10.53)	48.96	41.28	8.09	...	Manehu	618
प्रतापगढ़ Pratapgarh(32)	...	गेहूँ,चावल Wheat,Rice	24.28	GC(46.95)TW(28.33)	74.84	70.01	10.12	...	Sarai Bhimsen	619
प्रतापगढ़ Pratapgarh(26)	...	गेहूँ,चावल Wheat,Rice	...	GC(43.30)	7.28	12.55	10.12	...	Misirpur	620
प्रतापगढ़ Pratapgarh(25)	...	गेहूँ,चावल Wheat,Rice	...	GC(12.41)TW(19.02)	235.54	14.16	20.64	...	Aihina	621
प्रतापगढ़ Pratapgarh(26)	...	गेहूँ,चावल Wheat,Rice	...	GC(40.47)O(36.01)	25.50	12.14	12.55	...	Shiwara	622
प्रतापगढ़ Pratapgarh(24)	...	गेहूँ,चावल Wheat,Rice	...	TW(3.24)W(9.71)	5.67	3.64	2.02	...	Pure Pangul	623
प्रतापगढ़ Pratapgarh(30)	...	गेहूँ,चावल Wheat,Rice	...	TW(36.83)W(9.71)	31.17	10.52	8.90	...	Sarai Mendirai	624
प्रतापगढ़ Pratapgarh(31)	...	गेहूँ,चावल Wheat,Rice	...	GC(10.93)TW(10.52) O(9.30)	15.38	30.76	4.05	...	Birsinghpur	625
प्रतापगढ़ Pratapgarh(27)	...	गेहूँ,चावल Wheat,Rice	...	GC(10.12)TW(47.75) W(36.01)	46.14	15.78	46.95	...	Newari	626
प्रतापगढ़ Pratapgarh(32)	...	गेहूँ,चावल Wheat,Rice	...	TW(31.57)	17.81	15.37	12.55	...	Madhupur	627
प्रतापगढ़ Pratapgarh(30)	...	गेहूँ,चावल Wheat,Rice	...	GC(12.14)TW(12.55) W(12.14)	23.88	26.71	14.16	...	Babu Sarai	628
प्रतापगढ़ Pratapgarh(31)	...	गेहूँ,चावल Wheat,Rice	...	TW(23.07)	15.38	8.90	4.05	...	Parasrampur	629
प्रतापगढ़ Pratapgarh(30)	...	गेहूँ,चावल Wheat,Rice	...	GC(27.11)TW(4.86) W(3.24)	6.88	3.65	6.06	...	Kusahi	630
प्रतापगढ़ Pratapgarh(32)	...	गेहूँ,चावल Wheat,Rice	...	GC(21.85)	7.29	9.31	8.50	...	Ramchandrapur	631
प्रतापगढ़ Pratapgarh(32)	...	गेहूँ,चावल Wheat,Rice	...	GC(69.21)	17.40	40.87	14.97	...	Pure Basawan	632
प्रतापगढ़ Pratapgarh(31)	...	गेहूँ,चावल Wheat,Rice	...	GC(24.28)	19.43	11.40	6.88	...	Sarai Sewak	633
प्रतापगढ़ Pratapgarh(31)	...	गेहूँ,चावल Wheat,Rice	...	GC(50.59)	5.67	53.41	21.45	...	Bahua	634
प्रतापगढ़ Pratapgarh(30)	...	गेहूँ,चावल Wheat,Rice	...	GC(42.90)	29.13	14.57	11.74	...	Gambhira	635

1	2	3	4	5	6	7	8	9	10	11
636	गोकुला	286.12	968(189)	—(5—10)	—(5—10)	W	—(—5)	—(5—10)	—(5—10)	KR
637	जगदीशपुर	247.27	1,602(286)	P (1)	—(—5)	W	—(—5)	—(—5)	—(10+)	PR
638	पूरे मोतीलाल	42.09	160 (22)	—(—5)	—(—5)	W	—(—5)	—(—5)	—(—5)	KR
639	नागापुर	82.96	503 (90)	P (1)	—(—5)	W	—(—5)	—(—5)	—(—5)	KR
640	शेखपुर बनीपुर	88.22	422 (75)	P (1)	—(—5)	W	—(—5)	—(—5)	BS	KR
641	जुडापुर	172.81	586(111)	—(—5)	—(—5)	W	—(—5)	—(5—10)	BS	KR
642	ऐजका	161.88	206 (32)	—(—5)	—(—5)	W	—(—5)	—(—5)	BS	KR
643	सादुल्लापुर	101.98	324 (48)	—(—5)	—(—5)	W	—(—5)	—(—5)	—(—5)	KR
644	पूरे सुखदेव	256.58	1,428(274)	P (1)	—(—5)	W,T	—(—5)	—(—5)	—(—5)	KR
645	बगियापुर	186.57	897(168)	—(—5)	—(—5)	W	—(—5)	—(—5)	—(—5)	KR
646	सराय भूपत	150.12	2,251(460)	P(1),M(1)	RP(1),H(1) MCW(1)	W,HP	PO	सोम Mon शुक्र Fri	BS	PR
647	छतौना	71.63	413 (77)	P (1)	—(—5)	W	—(—5)	—(—5)	—(—5)	PR
648	जमुआ	90.75	413 (85)	P (1)	—(—5)	W	—(—5)	—(—5)	—(—5)	PR
649	रामनगर	163.90	937(187)	P (1)	—(—5)	W	—(—5)	—(—5)	—(—5)	PR
650	भटपुरवा	47.75	240 (59)	—(—5)	—(—5)	W	—(—5)	—(—5)	—(—5)	KR
651	हिन्दूपुर	51.80	297 (57)	—(—5)	—(—5)	W	—(—5)	—(—5)	—(—5)	KR
652	सराय देवराय	246.46	1,712(306)	P (1)	—(—5)	W	—(—5)	—(—5)	—(—5)	PR
653	बाबूपुर	65.16	474 (93)	—(—5)	—(—5)	W	—(—5)	—(—5)	—(—5)	KR
654	पूरे वैष्णव	90.65	519 (90)	M (1)	—(—5)	W	—(—5)	—(—5)	—(—5)	PR
655	पूरे तोरई	58.28	594(104)	—(—5)	—(—5)	W	—(—5)	—(—5)	—(—5)	PR

12	13	14	15	16	17	18	19	20	2	1
प्रतापगढ़ Pratapgarh(31)	...	गेहूँ,चावल Wheat,Rice	...	GC(101.17)	56.25	66.78	61.92	...	Gokula	636
प्रतापगढ़ Pratapgarh(28)	...	गेहूँ,चावल Wheat,Rice	...	GC(13.76)TW(19.82) W(80.54)	93.49	11.33	28.33	...	Jagdishpur	637
प्रतापगढ़ Pratapgarh(28)	...	गेहूँ,चावल Wheat,Rice	...	TW(22.66)	5.27	6.88	7.28	...	Pure Motilal	638
प्रतापगढ़ Pratapgarh(28)	...	गेहूँ,चावल Wheat,Rice	...	TW(34.40)	12.95	18.21	17.40	...	Nagapur	639
प्रतापगढ़ Pratapgarh(31)	...	गेहूँ,चावल Wheat,Rice	...	GC(33.99)	10.52	30.35	13.36	...	Sheikhpur Banipur	640
प्रतापगढ़ Pratapgarh(31)	...	गेहूँ,चावल Wheat,Rice	...	GC(50.59)	5.67	58.68	57.87	...	Jurapur	641
प्रतापगढ़ Pratapgarh(28)	...	गेहूँ,चावल Wheat,Rice	...	GC(31.57)	48.56	63.13	18.62	...	Aijaka	642
प्रतापगढ़ Pratapgarh(30)	EAG	गेहूँ,चावल Wheat,Rice	...	TWE(35.61)	31.97	22.66	11.74	...	Sadullapur	643
प्रतापगढ़ Pratapgarh(30)	EAG	गेहूँ,चावल Wheat,Rice	...	TWE(108.05)	99.50	3.24	45.73	...	Pure Sukhodeo	644
प्रतापगढ़ Pratapgarh(27)	EAG	गेहूँ,चावल Wheat,Rice	...	TWE(85.39)	44.92	32.38	23.88	...	Bagiyapur	645
प्रतापगढ़ Pratapgarh(30)	EAG	गेहूँ,चावल Wheat,Rice	...	TWE(65.54)	38.85	17.81	27.92	...	Sarai Bhupat	646
प्रतापगढ़ Pratapgarh(27)	EAG	गेहूँ,चावल Wheat,Rice	...	TWE(27.92)W(4.05)	21.85	11.33	6.48	...	Chhatauna	647
प्रतापगढ़ Pratapgarh(26)	...	गेहूँ,चावल Wheat,Rice	...	GC(8.09)W(40.47)	28.33	12.55	9.31	...	Jamua	648
प्रतापगढ़ Pratapgarh(26)	...	गेहूँ,चावल Wheat,Rice	...	GC(19.83)W(33.83)	45.73	25.50	39.01	...	Ramnagar	649
प्रतापगढ़ Pratapgarh(24)	...	गेहूँ,चावल Wheat,Rice	...	TW(2.83)W(21.85)	10.12	8.09	4.86	...	Bhatpurwa	650
प्रतापगढ़ Pratapgarh(28)	...	गेहूँ,चावल Wheat,Rice	...	TW(20.64)	15.38	7.69	8.09	...	Hindupur	651
प्रतापगढ़ Pratapgarh(30)	EAG	गेहूँ,चावल Wheat,Rice	...	TWE(131.93)	60.71	24.28	29.54	...	Sarai Deorai	652
प्रतापगढ़ Pratapgarh(28)	...	गेहूँ,चावल Wheat,Rice	...	TW(9.31)W(8.90)	27.92	10.93	8.10	...	Babupur	653
प्रतापगढ़ Pratapgarh(21)	...	गेहूँ,चावल Wheat,Rice	...	GC(50.18)	20.24	9.71	10.52	...	Pure Baison	654
प्रतापगढ़ Pratapgarh(21)	...	गेहूँ,चावल Wheat,Rice	...	GC(32.38)	17.81	3.64	4.45	...	Pure Torai	655

1	2	3	4	5	6	7	8	9	10	11
656	गौरा	128.29	953(159)	P (1)	PHC (1)	W	PO	—(—5)	—(—5)	KR
657	डीह कटरा	94.70	395 (70)	—(—5)	—(—5)	W	—(—5)	—(—5)	—(—5)	PR
658	सरूपपुर	70.42	315 (82)	—(—5)	—(—5)	W	—(—5)	—(—5)	—(—5)	KR
659	खमपुर	223.80	985(160)	P (1)	—(—5)	W	—(—5)	रवि Sun	—(—5)	KR
660	हैंसी परजी	121.01	1,082(192)	P(1),M(1)	—(—5)	W	PO	—(—5)	BS	KR
661	लिलौली	220.56	1,273(233)	—(—5)	—(—5)	W	—(—5)	—(—5)	—(—5)	KR
662	भगवानपुर	23.07	128 (27)	P (1)	—(—5)	W	PO	—(—5)	—(—5)	PR
663	बैसपुर	135.57	920(183)	—(—5)	—(—5)	W	—(—5)	मंगल Tue	—(—5)	KR
664	बीरापुर भोज	12.55	103 (17)	—(—5)	—(—5)	W	—(—5)	शुक्र Fri —(—5)	—(—5)	KR
665	बुकनापुर तरउल	68.80	260 (60)	P (1)	—(—5)	W	PO	बुध Wed	—(—5)	KR
666	सोमीपुर	77.70	447 (89)	—(—5)	—(—5)	W	—(—5)	—(—5)	—(—5)	KR
667	ढेमा	240.80	1,630(296)	P (1)	—(—5)	W	—(—5)	—(—5)	—(—5)	KR
668	हैंसी जयचन्द	122.62	862(184)	P (1)	—(—5)	W	PO	—(—5)	BS	PR
669	धरमपुर	128.69	883(151)	P (1)	H (1)	W	—(—5)	—(—5)	—(—5)	KR
670	राजापुर	59.49	205 (20)	—(—5)	—(—5)	W	PO	—(—5)	—(—5)	KR
671	पूरे चैन	64.75	212 (39)	—(—5)	—(—5)	W	—(—5)	—(—5)	—(—5)	KR
672	परसरामपुर	26.71	424 (79)	—(—5)	—(—5)	W	—(—5)	—(—5)	—(—5)	KR
673	रामपुर	283.29	1,799(291)	M (1)	—(—5)	W	—(—5)	—(—5)	—(—5)	KR
674	औसा	20.24	257 (45)	—(—5)	—(—5)	W	—(—5)	रवि Sun	BS	KR
675	पल्हान	44.52	257 (49)	—(—5)	—(—5)	W	—(—5)	रवि Sun	—(—5)	KR

12	13	14	15	16	17	18	19	20	2	1
प्रतापगढ़ Pratapgarh (2)	EAG	गेहूँ,चावल Wheat,Rice	...	TWE(55.85)	41.27	11.74	19.43	...	Gaura	656
प्रतापगढ़ Pratapgarh (2)	EAG	गेहूँ,चावल Wheat,Rice	...	TWE(43.30)W(7.69)	27.92	9.31	6.48	...	Dih Katra	657
प्रतापगढ़ Pratapgarh (2)	...	गेहूँ,चावल Wheat,Rice	...	TW(33.99)	24.28	4.06	8.09	...	Saruppur	658
प्रतापगढ़ Pratapgarh (3)	EAG	गेहूँ,चावल Wheat,Rice	...	TWE(94.30)	66.37	27.52	35.61	...	Khampur	659
प्रतापगढ़ Pratapgarh (3)	...	गेहूँ,चावल Wheat,Rice	...	TW(25.90)GC(12.95) W(33.99)	23.88	22.67	1.62	...	Hainsi Parji	660
प्रतापगढ़ Pratapgarh(20)	EAG	गेहूँ,चावल Wheat,Rice	...	GC(38.45)TW(55.04) TWE(17.81)TK(0.81)	53.83	33.17	21.45	...	Lilauli	661
प्रतापगढ़ Pratapgarh(20)	EAG	गेहूँ,चावल Wheat,Rice	...	TWE(12.95)	6.07	1.62	2.43	...	Bhagwanpur	662
प्रतापगढ़ Pratapgarh(22)	...	गेहूँ,चावल Wheat,Rice	...	TW(32.37)GC(8.50) W(11.74)	41.68	23.88	17.40	...	Baispur	663
प्रतापगढ़ Pratapgarh(25)	...	गेहूँ,चावल Wheat,Rice	...	TW(7.69)W(0.81)	2.01	0.41	1.63	...	Birapur Bhoj	664
प्रतापगढ़ Pratapgarh(22)	...	गेहूँ,चावल Wheat,Rice	...	TW(3.64)TW(12.95) W(9.71)	24.69	10.93	6.88	...	Bukanapur Taraul	665
प्रतापगढ़ Pratapgarh(11)	...	गेहूँ,चावल Wheat,Rice	...	TW(16.19)W(8.90) GC(7.28)	28.33	8.91	8.09	...	Sobhipur	666
प्रतापगढ़ Pratapgarh(11)	...	गेहूँ,चावल Wheat,Rice	...	GC(50.59)	78.51	46.95	64.75	...	Dhema	667
प्रतापगढ़ Pratapgarh (3)	...	गेहूँ,चावल Wheat,Rice	...	TW(25.09)TW(13.76) W(29.14)	23.07	15.78	15.78	...	Hainsi Gaichand	668
प्रतापगढ़ Pratapgarh(32)	..	गेहूँ,चावल Wheat,Rice	...	GC(48.95)	46.95	20.24	12.55	...	Dharampur	669
प्रतापगढ़ Pratapgarh(27)	...	गेहूँ,चावल Wheat,Rice	...	GC(9.31)TW(2.83) W(11.74)	25.09	6.07	4.45	...	Rajapur	670
प्रतापगढ़ Pratapgarh(28)	...	गेहूँ,बाजरा Wheat,Bajra	...	W(19.42)	24.69	13.76	6.88	...	Pure Chain	671
प्रतापगढ़ Pratapgarh(28)	...	गेहूँ,बाजरा Wheat,Bajra	...	TW(2.03)W(8.90)	3.24	5.26	7.28	...	Parasrampur	672
प्रतापगढ़ Pratapgarh(25)	...	गेहूँ,बाजरा Wheat,Bajra	...	GC(107.25)	76.08	66.37	33.59	...	Rampur	673
प्रतापगढ़ Pratapgarh(25)	...	गेहूँ,बाजरा Wheat,Bajra	...	W(6.88)	5.67	4.45	3.24	...	Ausa	674
प्रतापगढ़ Pratapgarh(25)	...	गेहूँ,बाजरा Wheat,Bajra	...	GC(17.81)	14.57	6.47	5.67	...	Palhan	675

1	2	3	4	5	6	7	8	9	10	11
676	खूझी	39.26	244 (37)	—(—5)	—(—5)	W	—(—5)	—(—5)	—(5—10)	KR
677	गुडरू	44.52	657(114)	P (1)	—(—5)	W	—(—5)	—(—5)	—(5—10)	KR
678	बजहा	65.16	505 (84)	P (1)	—(—5)	W	—(—5)	—(—5)	—(5—10)	KR
679	मझगवां	61.11	658 (92)	—(—5)	—(—5)	W	—(—5)	—(—5)	—(5—10)	KR
680	हरिहर रामपुर	72.85	417 (65)	—(—5)	—(—5)	W	—(—5)	—(—5)	—(5—10)	KR
681	पितईपुर	142.05	1,006(146)	—(—5)	—(—5)	W	—(—5)	—(—5)	BS	KR
682	तरउल	266.70	1,855(306)	P (1)	—(—5)	W	—(—5)	—(—5)	—(—5)	KR
683	बैरनपुर	88.63	723(115)	—(—5)	—(—5)	W	—(5—10)	—(—5)	—(—5)	KR
684	सुमेरपुर	82.15	646(125)	P (1)	—(—5)	W	—(—5)	—(—5)	—(—5)	KR
685	कुल्हीपुर	311.21	1,395(276)	P(1),M(1)	—(—5)	W	—(—5)	बुध Wed शनि Sat	—(—5)	PR
686	पुरैला	178.07	1,122(217)	—(—5)	—(—5)	W	—(—5)	—(—5)	—(—5)	KR
687	बरसन्डा	109.27	448 (93)	—(—5)	—(—5)	W	—(—5)	—(—5)	—(—5)	KR
688	मल्हूपुर	134.77	1,096(166)	P (1)	—(—5)	W	—(—5)	—(—5)	—(—5)	KR
689	खरवानी	419.27	2,618(463)	P(1),M(1)	—(—5)	W	—(—5)	—(—5)	BS	KR
690	ज्ञानपुर	51.40	304 (40)	—(—5)	—(—5)	W	—(—5)	—(—5)	—(—5)	KR
691	नाभापुर	25.90	60 (10)	—(—5)	—(—5)	W	—(—5)	—(—5)	—(—5)	KR
692	खालिसपुर	191.82	330 (61)	P (1)	—(—5)	W	—(—5)	—(—5)	—(—5)	KR
693	भगवानपुर मुफरिद	74.87	591(106)	—(—5)	—(—5)	W	—(—5)	—(—5)	—(—5)	KR
694	हाला मई	70.82	613(107)	—(—5)	—(—5)	W	—(—5)	—(—5)	—(—5)	KR
695	नूरपुर	82.56	755(128)	P (1)	H (1)	W	—(—5)	रवि Sun	—(—5)	KR

12	13	14	15	16	17	18	19	20	2	1
प्रतापगढ़ Pratapgarh(25)	...	गेहूँ,बाजरा Wheat,Bajra	...	GC(17.40)	8.90	8.10	4.86	...	Khujhi	676
प्रतापगढ़ Pratapgarh(25)	...	गेहूँ,बाजरा Wheat,Bajra	...	GC(19.43)	8.90	6.88	9.31	...	Guduro	677
प्रतापगढ़ Pratapgarh(26)	...	गेहूँ,बाजरा Wheat,Bajra	...	GC(28.33)	10.93	18.62	7.28	...	Bajaha	678
प्रतापगढ़ Pratapgarh(27)	...	गेहूँ,बाजरा Wheat,Bajra	...	GC(34.40)	8.50	8.90	9.31	...	Manjhgawan	679
प्रतापगढ़ Pratapgarh(24)	...	गेहूँ,बाजरा Wheat,Bajra	...	GC(34.80)	11.33	16.59	10.13	...	Harihar Rampur	680
प्रतापगढ़ Pratapgarh(27)	...	गेहूँ,चावल Wheat,Rice	...	GC(45.33)	44.11	42.09	10.52	...	Pataipur	681
प्रतापगढ़ Pratapgarh (5)	...	गेहूँ,चावल Wheat,Rice	...	GC(121.41)	80.94	23.88	40.47	...	Taraul	682
प्रतापगढ़ Pratapgarh(33)	...	गेहूँ,चावल Wheat,Rice	...	GC(63.13)W(2.03)	8.90	11.74	2.83	...	Bairanpur	683
प्रतापगढ़ Pratapgarh(33)	...	गेहूँ,चावल Wheat,Rice	...	GC(50.68)TW(2.02)	8.50	9.71	11.14	...	Sumerpur	684
प्रतापगढ़ Pratapgarh(30)	...	गेहूँ,चावल Wheat,Rice	...	TW(117.77)GC(4.45) W(4.86)	36.01	118.58	29.54	...	Kulhipur	685
प्रतापगढ़ Pratapgarh(26)	...	गेहूँ,चावल Wheat,Rice	...	TW(65.56)	48.56	26.71	37.24	...	Puraila	686
प्रतापगढ़ Pratapgarh(24)	...	गेहूँ,चावल Wheat,Rice	...	TW(46.54)	25.50	23.07	14.16	...	Barsanda	687
प्रतापगढ़ Pratapgarh(24)	...	गेहूँ,चावल Wheat,Rice	...	GC(23.07)TW(20.24)	53.42	7.69	30.35	...	Malhupur	688
प्रतापगढ़ Pratapgarh(22)	EAG	गेहूँ,चावल Wheat,Rice	...	TWE(173.62)	88.22	65.97	91.46	...	Kharwani	689
प्रतापगढ़ Pratapgarh(23)	...	गेहूँ,चावल Wheat,Rice	...	GC(28.73)	2.03	13.76	6,88	...	Gyanpur	690
प्रतापगढ़ Pratapgarh(24)	...	गेहूँ,चावल Wheat,Rice	...	GC(8.09)W(2.02)	4.05	5.26	6.48	...	Nabhapur	691
प्रतापगढ़ Pratapgarh(25)	...	गेहूँ,चावल Wheat,Rice	...	TW(48.97)W(21.02) GC(2.43)	45.33	68.80	23.47	...	Khalispur	692
प्रतापगढ़ Pratapgarh(24)	...	गेहूँ,चावल Wheat,Rice	...	GC(18.21)	34.80	7.69	14.17	...	Bhagwanpur Mufrid	693
प्रतापगढ़ Pratapgarh(26)	...	गेहूँ,चावल Wheat,Rice	...	GC(33.99)	27.52	2.83	6.48	...	Hala Mai	694
प्रतापगढ़ Pratapgarh(24)	...	गेहूँ,चावल Wheat,Rice	...	GC(14.97)	33.99	18.63	14.97	...	Noorpur	695

1	2	3	4	5	6	7	8	9	10	11
696	नौआपुर	187.38	889(164)	—(—5)	—(—5)	W	—(—5)	—(—5)	—(—5)	PR
697	जदूपुर	118.17	335 (40)	—(—5)	—(—5)	W	—(—5)	—(—5)	—(—5)	PR
698	छितपालगढ़	134.77	1,539(239)	P(1),M(2)	H (1)	W	PO	सोम Mon शुक्र Fri	—(—5)	PR
699	देवैनी	318.50	1,196(187)	P (1)	—(—5)	W	—(—5)	—(—5)	—(—5)	PR
700	महुली	142.45	740(157)	P (1)	PHC (1) RP (1)	W	PTO	सोम Mon	—(—5)	PR

12	13	14	15	16	17	18	19	20	2	1
प्रतापगढ़ Pratapgarh(30)	...	गेहूँ,चावल Wheat,Rice	...	GC(61.11)	38.35	61.11	26.71	...	Nauapur	696
प्रतापगढ़ Pratapgarh(30)	...	गेहूँ,चावल Wheat,Rice	...	GC(33.19)	24.28	28.33	32.37	...	Jaddupur	697
प्रतापगढ़ Pratapgarh(28)	...	गेहूँ,चावल Wheat,Rice	...	GC(46.95)	14.97	41.28	31.57	...	Chhitpalgarh	698
प्रतापगढ़ Pratapgarh(30)	...	गेहूँ,चावल Wheat,Rice	...	GC(87.42)TW(7.69) W(7.69)	68.80	79.32	67.58	...	Devaini	699
प्रतापगढ़ Pratapgarh(30)	EAG	गेहूँ,चावल Wheat,Rice	...	TWE(40.87)	52.61	23.88	25.09	...	Mahuli	700

SHEET NO. I

TAHSIL PATTI

DISTRICT PRATAPGARH

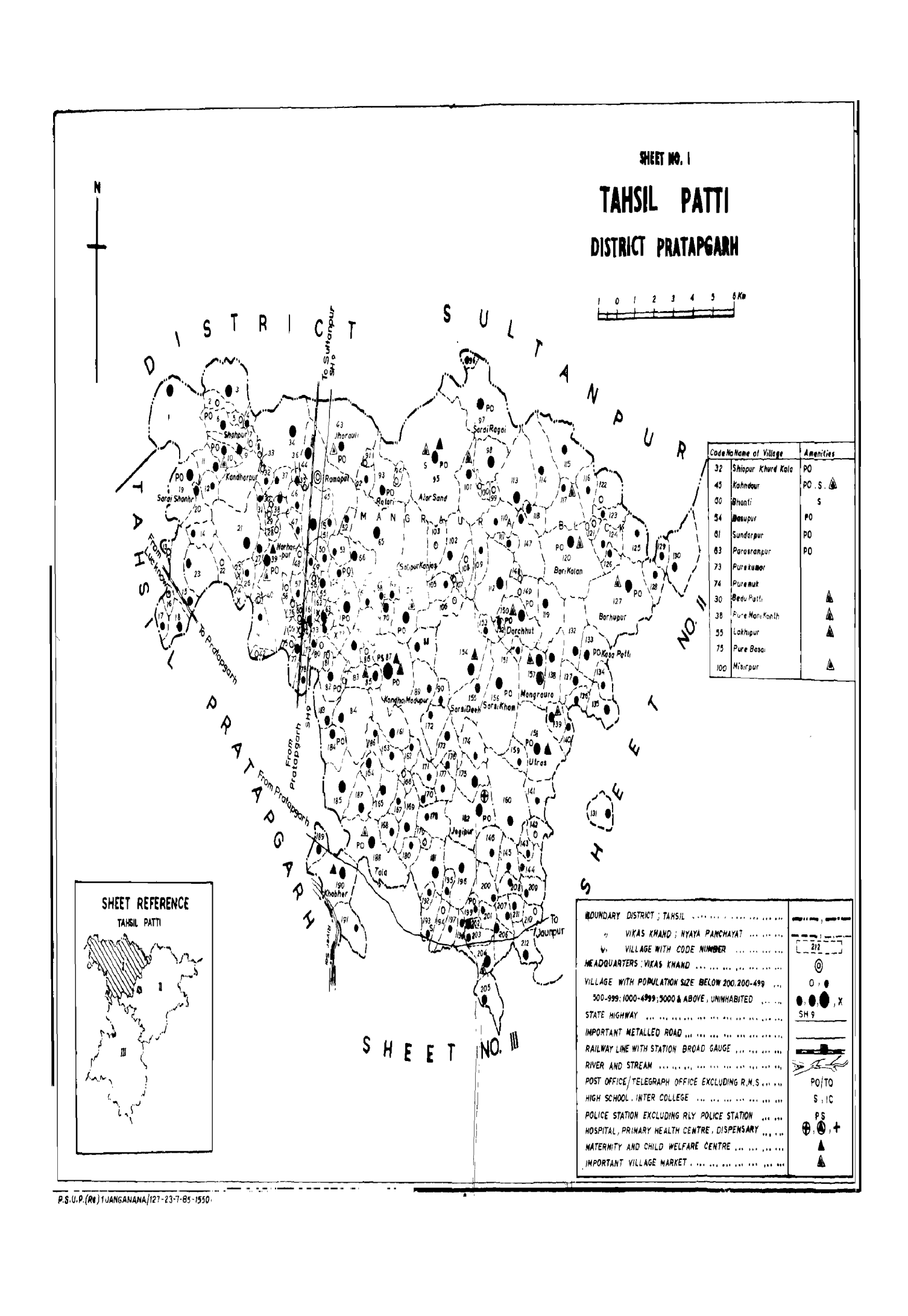

P.S.U.P.(Re) 1 JANGANANA/127-23-7-85-1550

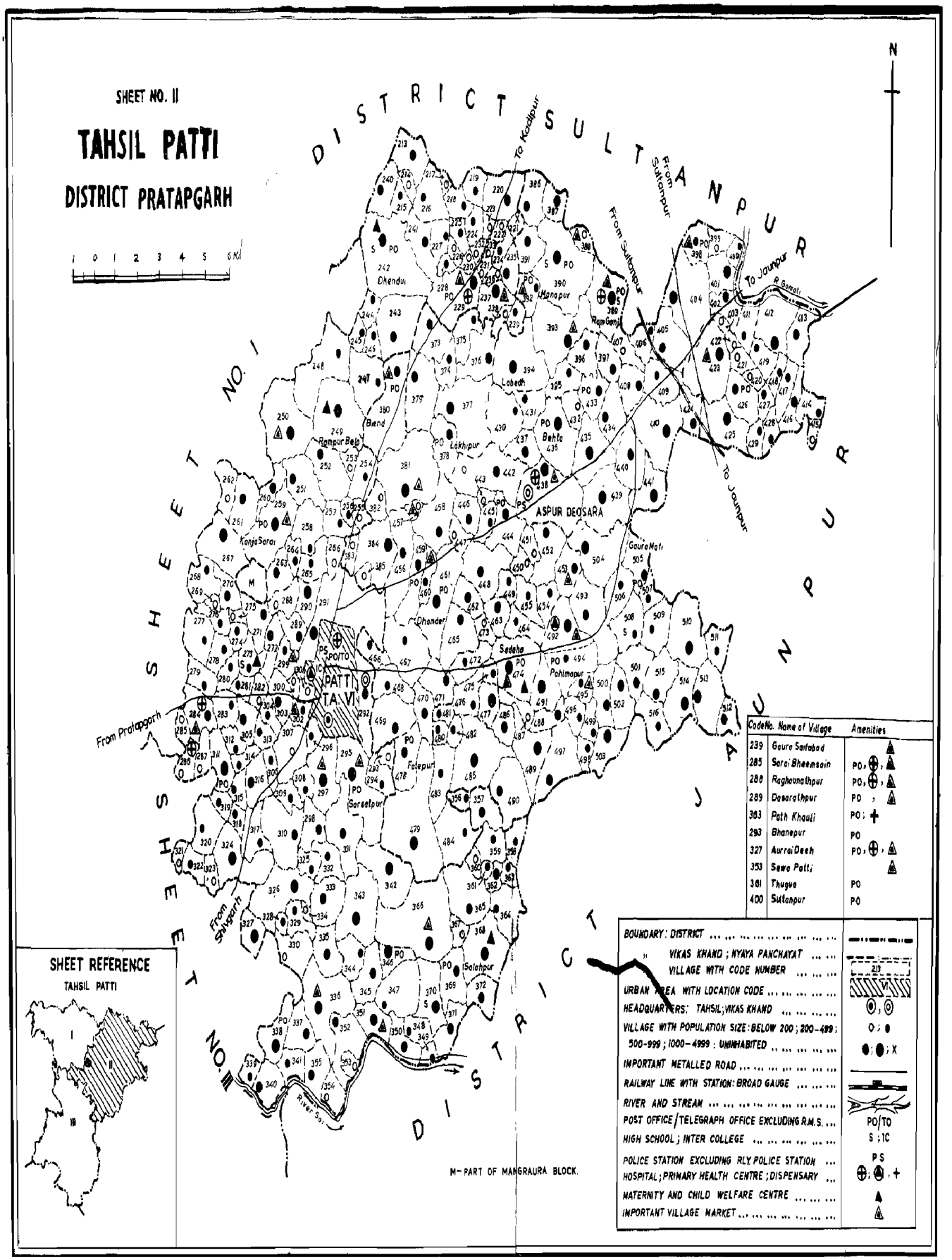
SHEET NO. II
TAHSIL PATTI
DISTRICT PRATAPGARH
0 1 2 3 4 5 6 Km
N
DISTRICT SULTANPUR
SHEET NO. I
SHEET NO. III
DISTRICT JAUNPUR
To Kadipur
From Sultanpur
To Jaunpur
R. Gomati
From Pratapgarh
From Sangarh
River Sai
ASPUR DEOSARA
PATTI TA. VI
Dhendui
Manopur
Ramganj
Lobedh
Buend
Rampur Bela
Lakhipur
Behta
Kanjasarai
Dhander
Sadaha
Pahimapur
Gaura Mafi
Fatepur
Sarsatpur
Salahpur
M- PART OF MANGRAURA BLOCK.
SHEET REFERENCE
TAHSIL PATTI
I
II
III
Code No. | Name of Village | Amenities
239 | Gaura Sarfabad
285 | Sarai Bheemsain | PO
288 | Raghunathpur | PO
289 | Dasarathpur | PO
303 | Path Khauli | PO
293 | Bhanepur | PO
327 | Aurrai Deeh | PO
353 | Sawa Patti
361 | Thugua | PO
400 | Sultanpur | PO
BOUNDARY : DISTRICT
" VIKAS KHAND ; NYAYA PANCHAYAT
VILLAGE WITH CODE NUMBER
URBAN AREA WITH LOCATION CODE
HEADQUARTERS: TAHSIL; VIKAS KHAND
VILLAGE WITH POPULATION SIZE : BELOW 200 ; 200-499 ; 500-999 ; 1000-4999 : UNINHABITED
IMPORTANT METALLED ROAD
RAILWAY LINE WITH STATION: BROAD GAUGE
RIVER AND STREAM
POST OFFICE / TELEGRAPH OFFICE EXCLUDING R.M.S.
HIGH SCHOOL ; INTER COLLEGE
POLICE STATION EXCLUDING RLY. POLICE STATION
HOSPITAL ; PRIMARY HEALTH CENTRE ; DISPENSARY
MATERNITY AND CHILD WELFARE CENTRE
IMPORTANT VILLAGE MARKET

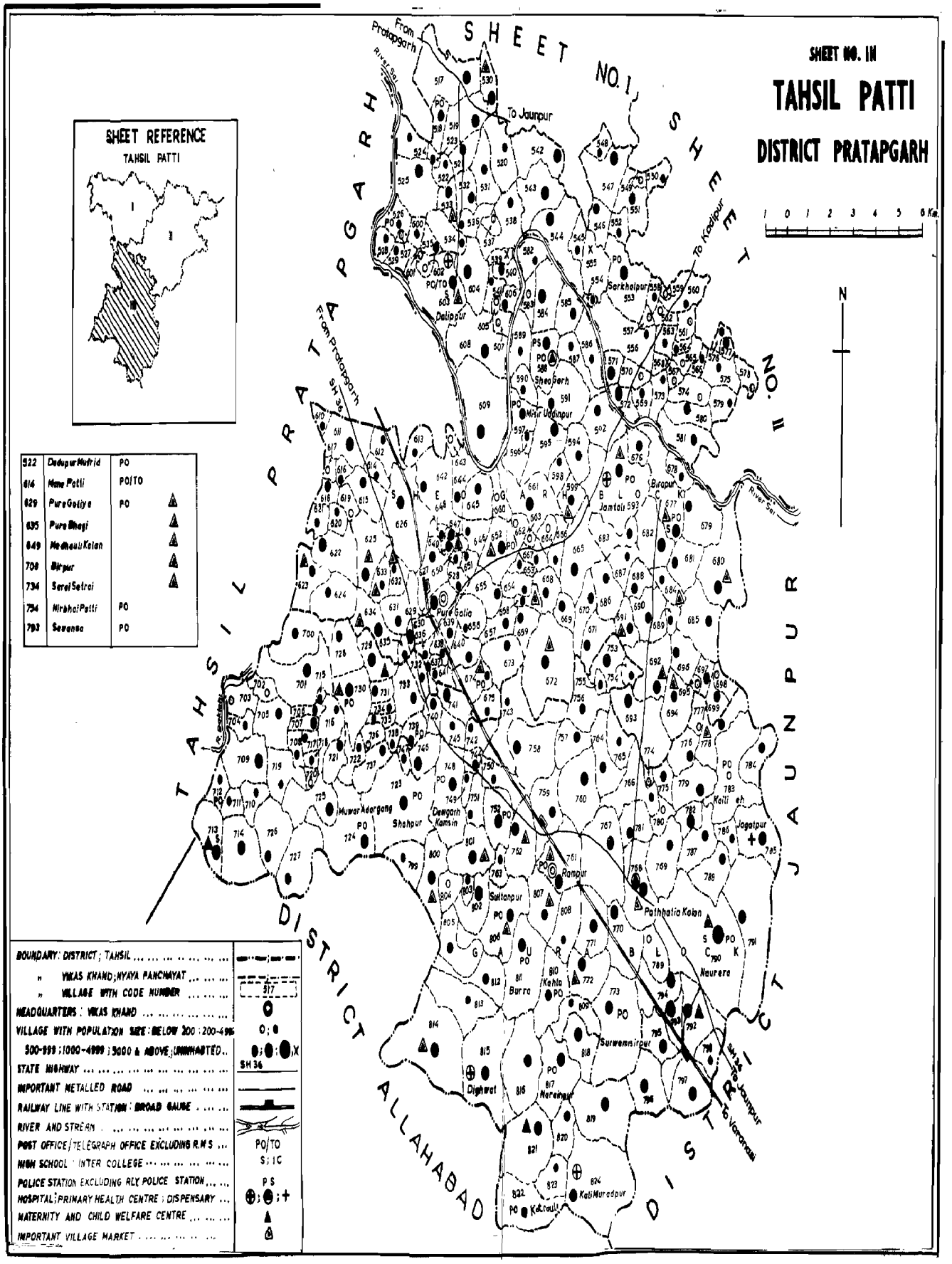
SHEET NO. III
TAHSIL PATTI
DISTRICT PRATAPGARH
SHEET REFERENCE
TAHSIL PATTI
SHEET NO. I
SHEET NO. II
PRATAPGARH DISTRICT
JAUNPUR DISTRICT
ALLAHABAD DISTRICT
TAHSIL PATTI
From Pratapgarh
To Jaunpur
To Kadipur
To Varanasi
River Sai
SH 36
Patti
Dalippur
Sheogarh
Meer Uddinpur
Sarkhelpur
Jamtoli
Birapur
Pura Gotiya
Muwar Kergang
Shahpur
Dewgarh Kamsin
Sultanpur
Rampur
Pathhatia Kalan
Kaili eh
Jagatpur
Nawrera
Surwamnirpur
Burra
Dighwat
Kotwali
Kati Muradpur
N
0 1 2 3 4 5 6 Km.
522 Dadupur Mufrid PO
614 Hans Patti PO/TO
629 Pura Gotiya PO
635 Pura Bhagi
649 Mathauli Kalan
708 Birpur
734 Sarai Satrai
754 Nirbhai Patti PO
793 Sewansa PO
BOUNDARY: DISTRICT; TAHSIL
" VIKAS KHAND; NYAYA PANCHAYAT
" VILLAGE WITH CODE NUMBER
HEADQUARTERS: VIKAS KHAND
VILLAGE WITH POPULATION SIZE: BELOW 200; 200-499; 500-999; 1000-4999; 5000 & ABOVE; UNINHABITED
STATE HIGHWAY
IMPORTANT METALLED ROAD
RAILWAY LINE WITH STATION: BROAD GAUGE
RIVER AND STREAM
POST OFFICE; TELEGRAPH OFFICE EXCLUDING R.M.S
HIGH SCHOOL; INTER COLLEGE
POLICE STATION EXCLUDING RLY POLICE STATION
HOSPITAL; PRIMARY HEALTH CENTRE; DISPENSARY
MATERNITY AND CHILD WELFARE CENTRE
IMPORTANT VILLAGE MARKET

3 पट्टी तहसील
Patti Tahsil

ग्रामों की वर्णानुक्रम सूची

पट्टी तहसील

क्रम० सं०	ग्राम का नाम	लोकेशन कोड नं०	क्रम० सं०	ग्राम का नाम	लोकेशन कोड नं०	क्रम० सं०	ग्राम का नाम	लोकेशन कोड नं०
1	2	3	1	2	3	1	2	3
1	अखौवा	309	36	आहोपुर	387	71	कनेवरा पूरे खुशहाली	821
2	अडार	599	37	इटवा	160	72	कबीरपुर	455
3	अतरसन्ड	95	38	इटहरा	260	73	कमासिन	820
4	अतरौरा	471	39	ईसनपुर	181	74	करका	797
5	अतरौरा मीरपुर	401	40	ईसोपुर	67	75	करनपुर खूझी	542
6	अन्तपुर	271	41	उड़ैया डीह	327	76	करमजीतपुर	536
7	अन्देवरी	247	42	उलरास	158	77	करमाही	195
8	अमरपुर	533	43	उदयपुर	511	78	करिस्ता	50
9	अमराइन	756	44	उदयशाहपुर	492	79	करैला	262
10	अमली डान्डा	661	45	उदहा	22	80	करौन्दहा	495
11	अमसौना	175	46	उधनापुर	152	81	कली मुरादपुर	824
12	अमहरा	320	47	उपधान पट्टी	194	82	कस्तूरीपुर	90
13	अमारी	96	48	उपाध्यापुर	385	83	कसेरुवा	701
14	अमहिवा	675	49	उमर	17	84	कहला	810
15	अमिसराय सैफ खाँ	371	50	उमरडिहा	470	85	कहेनिया	159
16	अमुवाही	130	51	उमरपुर	278	86	ककोरिया ताल	81
17	अर्जुनपुर	383	52	उमरा	395	87	कादीपुर	416
18	अरैला	213	53	उमापुर	500	88	कान्धरपुर	579
19	अलमापुर	619	54	उसका	66	89	काँपा मधपुर	184
20	अलवर्दीपुर	388	55	उसरौली	364	90	काँपा हरी	200
21	अलीपुर	276	56	ऊगईपुर	623	91	काँवा हिस्साजी	145
22	अलीपुर हिस्सा	282	57	ऐलाही	508	92	कायस्थ पट्टी	632
23	अशोकपुर	332	58	ओझला	187	93	काशीपुर	496
24	अस्थरा	119	59	औंगापुर	375	94	किरतपुर	179
25	असलपुर	178	60	औधानपुर	692	95	किलाई	417
26	असीपुर	566	61	औरंगाबाद	27	96	कुकुवार	263
27	असोपुर	733	62	औराइन	381	97	कुम्हिया	300
28	असुढी	310	63	अंकारीपुर	458	98	कुसहा	225
29	आनापुर	305	64	औतरी	813	99	कूरा डीह	668
30	आमांपुर	459	65	कटरौली	822	100	केटकरपुर	457
31	आमांपुर बेर्रा	758	66	कटारी	93	101	केवटली	434
32	आराजी सिगठी	539	67	कठार	573	102	केवरा कलाँ	697
33	आशापुर अठगवां	581	68	कथिन्द्रा	782	103	केवरा खुर्द	699
34	आसपुर देवसरा	438	69	कन्धई मधपुर	87	104	कैलो डीह	783
35	आसीपुर	787	70	कन्धरपुर	10	105	कोटिया	515

ग्रामों की वर्णानुक्रम सूची

पट्टी तहसील

क्रम० सं०	ग्राम का नाम	लोकेशन कोड नं०	क्रम० सं०	ग्राम का नाम	लोकेशन कोड नं०	क्रम० सं०	ग्राम का नाम	लोकेशन कोड नं०
1	2	3	1	2	3	1	2	3
106	कोठरा	766	141	गहरौली	3	176	चक मुबारकपुर	162
107	कोठियार	296	142	गारापुर रेडी	485	177	चक रामचन्द्रपुर	106
108	कोंडर डीह	763	143	गारापुर	688	178	चक सारा	642
109	कोंडरी	99	144	गुटौली	169	179	चन्द्रभानपुर	12
110	कोठियाही	604	145	गुलरा	704	180	चन्दी पट्टी सिधारी पट्टी	529
111	कोनी	102	146	गोई	572	181	चन्दीपुर गोविन्दपुर	683
112	कोपा	441	147	गोकुला	716	182	चन्दुवा डीह	98
113	कोयम	781	148	गोगलापुर	268	183	चन्दुआ पट्टी	315
114	कोर्रा	70	149	गोठवा	126	184	चन्देलेपुर	691
115	कोहनडौर	45	150	गोंदल पट्टी	493	185	चन्दौका	1
116	कोहरांव	290	151	गोधू पट्टी	339	186	चौभरो	125
117	कोलापुर	759	152	गोपालपुर	621	187	चाँदपुर	129
118	कोलापुर नंद पट्टी	725	153	गोपालपुर मुस्तरका	409	188	चाँदपुर	753
119	कौशल पट्टी	418	154	गोपालपुर मुफरीद	606	189	चालाकपुर कुर्मियान	540
120	कंजा सराय गुलामी	259	155	गोवर्धनपुर	711	190	चालाकपुर बादफरोसान	524
121	कंसा पट्टी	133	156	गोविन्दपुर	484	191	चितंईपुर	214
122	खतनपुर	612	157	गोविन्दपुर	454	192	चिन्तामनिपुर	246
123	खभोर	190	158	गोलापुर	554	193	चिलांवां	502
124	खरगपुर	537	159	गोलाही	321	194	चेरैया	298
125	खरहर	611	160	गौरी पट्टी	35	195	चौकिया	420
126	खाखापुर	816	161	गोरा पूरे बदल	767	196	चौखड़ा	191
127	खामपुर	189	162	गौरा माफी	505	197	चौपाई	571
128	खामपुर दुबे पट्टी	705	163	गौरा सैफाबाद	239	198	चौपावर	555
129	खुड़ी कलाँ	543	164	गौसपुर	216	199	चौबे पट्टी	715
130	खुशाल गढ़	750	165	गौहानी	463	200	चौबेपुर	148
131	खेमईपुर	657	166	गंग पट्टी	523	201	छतेड़ी	256
132	खेमान पट्टी	445	167	गंगापुर	70	202	छतौना	426
133	गजरिया	338	168	गंगेहटी	88	203	छाना पार	685
134	गड़ौरी कलां	317	169	घनापुर	51	204	छीटपुर	600
135	गढौरी खुर्द	316	170	घरोहिया	453	205	छेलहा	62
136	गधियावां	489	171	घोरकता	86	206	जगतपुर	785
137	गनई डीह	519	172	घोरका तालुकदारी	583	207	जगदीशगढ़	205
138	गम्भीरपुर	628	173	घोरका मुफरीद	582	208	जगदीशपुर	367
139	गहबरा	386	174	चक गुटौली	5	209	जगदीशपुर	647
140	गढ़ो चक	201	175	चक मझानीपुर	1	210	जगदीशपुर	681

ग्रामों की वर्णानुक्रम सूची

पट्टी तहसील

क्रम० सं०	ग्राम का नाम	लोकेशन कोड नं०	क्रम० सं०	ग्राम का नाम	लोकेशन कोड नं०	क्रम० सं०	ग्राम का नाम	लोकेशन कोड नं०
1	2	3	1	2	3	1	2	3
211	जमालपुर	432	246	ताला बस्तीराम	25	281	दुकरा	472
212	जमीन	330	247	तिगुडी	141	282	दुखियापुर	574
213	जमुनीपुर	651	248	तिवारी पट्टी	443	283	दुबौली परसन	53
214	जरियारी	595	249	तिवारीपुर	645	284	दुबौली सुखऊ	355
215	जलालपुर किठौली	324	250	तिवारीपुर	718	285	दुर्गा देई	279
216	जहानाबाद	226	251	तिवारीपुर खुर्द	71	286	दुल्हेपुर	199
217	जाजापुर	805	252	तिबीपुर	446	287	दूबे पट्टी रघुबर	33
218	जाफरपुर	186	253	तुरकौली	398	288	दूबे पट्टी रामबक्स	527
219	जामतोली	593	254	तुलसीपुर	616	289	देई डीह धौरहरा	366
220	जालपा केसर	221	255	तेलियानी	506	290	देनवा	354
221	जालपा नीमगिरि	222	256	थरिया	762	291	देलहूपुर	713
222	जैतापुर	265	257	थानेपुर गोपापुर	365	292	देवकली	109
223	जैतीपुर	174	258	थाहीपुर	669	293	देवकली	236
224	जैरामपुर	730	259	थेधुआ	361	294	देवगढ़ कमासिन	748
225	जैसिंहगढ़	551	260	दफरा	488	295	देवरखा	405
226	जोगीपुर	182	261	दमड़ी	476	296	देवलहा	601
227	जोलहापुर	314	262	दमदम	814	297	देवासा	624
228	जोलहापुर	610	263	दयालपुर	702	298	दोनई	577
229	टिकैटा	803	264	दरछुट	150	299	दोहरी	173
230	टिटिहिरिया डांड	698	265	दरियापुर	631	300	धनऊपुर	682
231	टोधन पट्टी	732	266	दरियापुर	658	301	धनगढ़ सराय छिलहा	336
232	टंडवा	653	267	दलापुर	210	302	धनवन्तर पट्टी	607
233	ठकठैया	83	268	दलीपपुर	603	303	धनसार	237
234	डिघवट	815	269	दशरथपुर	289	304	धनीपुर	37
235	डिदुआ	467	270	दहेर कलां	585	305	धनुहां	752
236	डेहरी	142	271	दहेर खुर्द	587	306	धानेपुर	442
237	डोमनपुर	122	272	दाउदपुर	370	307	धरमपुर	318
238	ढाढ़र	461	273	दाउदपुर	440	308	धरमपुर	105
239	ढिढुई	242	274	दादूपुर अधारगंज	626	309	धरौली	43
240	तरदहा	303	275	दादूपुर मुफरीद	522	310	धरौली	113
241	तरडीहा	360	276	द्वारिका	707	311	धरौली	435
242	तरोई डीह	678	277	द्वारिकापुर	534	312	धारी	789
243	तवंकलपुर	714	278	दाही	477	313	धूई	357
244	तार डीह	777	279	दियावान	433	314	धूती	272
245	ताला	188	280	दीपापुर	238	315	धौरहरा	444

ग्रामों की वर्णानुक्रम सूची

पट्टी तहसील

क्रम० सं०	ग्रामों का नाम	लोकेशन कोड नं०	क्रम० सं०	ग्रामों का नाम	लोकेशन कोड नं०	क्रम० सं०	ग्रामों का नाम	लोकेशन कोड नं०
1	2	3	1	2	3	1	2	3
316	नई कोट	796	351	पटखौली	363	386	पिपरी	517
317	नगर	425	352	पट्टी खास	292	387	पिपरी मटकरपुर	456
318	नचरौला	393	353	पटहटिया कलां	768	388	पियारेपुर	217
319	नजिमापुर	584	354	पटहटिया खुर्द	769	389	पिथापुर	14
320	नदईपुर	569	355	पढ़वा	764	390	पीथापुर	510
321	नरवारी	428	356	पतरा	509	391	प्रीतम सराय	107
322	नरसिंहपुर	151	357	पतावाँ	183	392	पुरईपुर	275
323	नरसिंहपुर	206	358	पदुमपुर	18	393	पूरब पट्टी	21
324	नरसिंहपुर	726	359	पनवारपुर	709	394	पूरा	423
325	नरहरपुर	39	360	पयागपुर अरेहठा	196	395	पूरे इन्दा	2
326	नरहरपुर	706	361	परसोतमपुर	550	396	पूरे उदयराम	31
327	नरायनपुर	4	362	परगासपुर	172	397	पूरे कुमार	73
328	नरायनपुर	147	363	प्रजापतपुर	586	398	पूरे किशुन गिरि	123
329	नरायनपुर कलां	817	364	परदहा बासदेव	230	399	पूरे कोलाहल	78
330	नरायनपुर खुर्द	778	365	परदहा सुमेर	215	400	पूरे खरगराय	795
331	नरी	744	366	पर्बतपुर सुलेमान	377	401	पूरे खिरोधर	294
332	नसीरपुर	765	367	परमी पट्टी	313	402	पूरे गुलाल	560
333	नागापुर	176	368	परमेश्वर पट्टी	59	403	पूरे गोलिया	629
334	नादी	135	369	परसद्य	359	404	पूरे गोसाईं	794
335	नावलपुर	143	370	परसन्डा	116	405	पूरे गोसाईं	654
336	नारंगपुर	254	371	परसनी	284	406	पूरे गंगाराम	541
337	नाहरपुर	684	372	परसरामपुर	63	407	पूरे घनश्याम	780
338	निधी पट्टी	747	373	परसरामपुर	644	408	पूरे घना	208
339	निमहा	42	374	परसा मऊ	757	409	पूरे चन्दन	662
340	निर्भय पट्टी	754	375	परसूपुर	92	410	पूरे चन्दी	26
341	नीमा खुर्द कलां	424	376	परहत खास	499	411	पूरे चरन	648
342	नेवरा	89	377	परानपुर	211	412	पूरे चिरंजीव	76
343	नेवादा	207	378	परिहरा	473	413	पूरे चिरंजीव	312
344	नेवादा	479	379	पहलमापुर	258	414	पूरे तिलम	8
345	नोही	241	380	पहलमापुर	494	415	पूरे तुला	774
346	नौरेरा	790	381	पहाड़ा मुरार पट्टी	347	416	पूरे दयाल	58
347	नौरंगाबाद	231	382	पान्डे तारा	690	417	पूरे दलपतशाह	448
348	नौहर हुसेनपुर	520	383	पारा	277	418	पूरे दुर्बन	602
349	पचरास	639	384	पाली	786	419	पूरे दूलम	287
350	पचौरी	464	385	पालूपुर	56	420	पूरे दूबे	269

ग्रामों की वर्णानुक्रम सूची

पट्टी तहसील

क्रम० सं०	ग्राम का नाम	लोकेशन कोड नं०	क्रम० सं०	ग्राम का नाम	लोकेशन कोड नं०	क्रम० सं०	ग्राम का नाम	लोकेशन कोड नं०
1	2	3	1	2	3	1	2	3
421	पूरे देवजानो	267	456	पूरे हरसरन	695	491	बसौली	261
422	पूरे धनिया	570	457	पूरे छमा	36	492	बहदिलपुर	7
423	पूरे धनी	516	458	पेन्डरा	128	493	बहाउद्दीनपुर	121
424	पूरे निहाली	562	459	प्रेमधर पट्टी	526	494	बहुटा	342
425	पूरे पहाड़	567	460	पंच पट्टी	40	495	बहेलियापुर	301
426	पूरे पाण्डे	204	461	पंडरी जबर	164	496	बाजिदपुर	228
427	पूरे पाण्डे	823	462	पंडरी पाल	49	497	बाबू पट्टी	739
428	पूरे बसई	75	463	पंडरी मुस्तकी	274	498	बामनपुर	482
429	पूरे बाबू	307	464	फत्तूपुर	358	499	बारा सराय	82
430	पूरे बंशीधर	490	465	फतेहपुर	478	500	बालीपुर	659
431	पूरे बसन	348	466	फतेहपुर इसनपुर	170	501	बाँसो	687
432	पूरे बालकिशुन	487	467	फतेहपुर दरियापुर	742	502	बासूपुर	54
433	पूरे बासदेव	549	468	फेनहा	185	503	बासूपुर	223
434	पूरे बसहू	749	469	बक्ची डीह	323	504	बाहर पट्टी	460
435	पूरे बिच्छूर	679	470	बघेवरा	696	505	बाहूपुर	139
436	पूरे बेनीराम	180	471	बड़ारी	341	506	बिक्रम पट्टी	449
437	पूरे बेदुआ	559	472	बन्दन पट्टी	48	507	बिच्छूर	680
438	पूरे बेनीराम	558	473	बनपुरवा	373	508	बिजई पट्टी	399
439	पूरे बोधराम	306	474	बनबीरपुर	419	509	बिजहरा	209
440	पूरे भागी	635	475	बनराही	689	510	बिजहरा	319
441	पूरे भीखा	137	476	बनवारपुर	717	511	बिझला	437
442	पूरे भैयाजी	735	477	बनी	283	512	बिनैका	410
443	पूरे महंथ	633	478	बबुरहा	24	513	बिबिया करनपुर	547
444	पूरे मनिकन्ठ	38	479	बरचौली	397	514	बिमारपुर	392
445	पूरे मुकुन्द तालुकदारी	72	480	बरछदा	740	515	बिरईपुर	708
446	पूरे मुकुन्द मुफरिद	74	481	बरहा	115	516	बिरईपुर	808
447	पूरे मुसई	69	482	बरहूपुर	127	517	बिराहिमपुर चक	280
448	पूरे रामदेव	28	483	बराहिमपुर	349	518	बिरौली	343
449	पूरे रामसहाय	727	484	बराहिमपुर	402	519	बिशुनपुर कलाँ	655
450	पूरे लालपान्डे	596	485	बराहिमपुर	605	520	बिशुनपुर दरियापुर	656
451	पूरे लोकमान	561	486	बरौली	46	521	बिसम्भरपुर	738
452	पूरे सांवल	663	487	बशीरपुर	609	522	बीरा	144
453	पूरे सुखचैन	325	488	बसंत पट्टी	755	523	बीजे मऊ	667
454	पूरे सुजात	557	489	बसहा	676	524	बीठलपुर नं0 1	636
455	पूरे सेखी	720	490	बसिरहा	776	525	बीठलपुर नं0 2	638

ग्रामों की वर्णानुक्रम सूची

पट्टी तहसील

क्रम० सं०	ग्राम का नाम	लोकेशन कोड नं०	क्रम० सं०	ग्राम का नाम	लोकेशन कोड नं०	क्रम० सं०	ग्राम का नाम	लोकेशन कोड नं०
1	2	3	1	2	3	1	2	3
526	बीन्द	380	561	भाँट पट्टी	240	596	मदना मऊ	578
527	बीबीपुर औराइन	382	562	भोटी	60	597	मदरा मऊ	501
528	बीबीपुर बरडीह	291	563	भाँटी कलाँ	465	598	मदाफरपुर	101
529	बीबीपुर मुस्तरका	406	564	भाँटी खुर्द	462	599	मदुरा	64
530	बीरपुर खुर्द	362	565	भावपुर दसिया	719	600	मधवापुर	637
531	बीर मऊ बिशुनदत्त	202	566	भानपुर	293	601	मन्दाह	84
532	बीरमऊ माधो	193	567	भावांपुर	53	602	मनैतापुर	212
533	बीरापुर	677	568	भाँवांपुर दुबे पट्टी	356	603	मरगूपुर	512
534	बुढौरा कुम्हापुर	665	569	भिखनापुर	712	604	मरहरा	248
535	बेदू पट्टी	30	570	भिटार	244	605	मरियमपुर	251
536	बेलसाडी	302	571	भीखमपुर	439	606	मरुआंव	532
537	बेला	252	572	भीट	819	607	मलाक	11
538	बेसार	369	573	भीरी खुर्द	117	608	मसौली	770
539	बेहटा	435	574	भुजैनी	809	609	महदहा	250
540	बेहदौल कलाँ	772	575	भुसुन्डी	111	610	महदेपुर	548
541	बेहदौल खुर्द	771	576	भूला	421	611	महदेवरी	703
542	बैजलपुर	504	577	भूसलपुर	745	612	महरूपुर	243
543	बैरमपुर	792	578	भुसहर	379	613	महरौरा	412
544	बोझी	85	579	भावनी	132	614	महिला सराय	403
545	बोरी	811	580	भेदपुर	136	615	महुली	513
546	बौध पट्टी	528	581	भैरोपुर	429	616	महोखरी	326
547	बंशी अधरगंज	700	582	भैसोना	673	617	महोथरी	721
548	बंशी पट्टी	328	583	भैसोनी	281	618	मानपुर	641
549	भटपुरवा	545	584	भोजे मऊ	694	619	माना पट्टी	614
550	भटपुरवा	664	585	भोपालपुर	232	620	मानापुर	390
551	भदवल	468	586	भोपालपुर	483	621	मामूली	47
552	भदेवरा	576	587	भौसरनपुर	235	622	मिर्जापुर	729
553	भदोना	138	588	भोसिया	68	623	मिसरौली कलाँ	565
554	भनईपुर	503	589	मऊ	592	624	मिसरौली खुर्द	568
555	भमुवार	613	590	मकरामन भौना	335	625	मिसरुद्दीनपुर	597
556	भरथीपुर	192	591	मजिस्टा उर्फ भवानीगढ़	171	626	मिसिरपुर	100
557	भरोखन	469	592	मजेठी	264	627	मीरनपुर	165
558	भवानीगंज	807	593	मझगवाँ	486	628	मीरपुर	751
559	भाऊपुर	431	594	मझौली	372	629	मुआर अधारगंज	724
560	भागीपुर	634	595	मथुरा	736	630	मेढौली कलाँ	649

ग्रामों की वर्णानुक्रम सूची

पट्टी तहसील

क्रम० सं०	ग्राम का नाम	लोकेशन कोड नं०	क्रम० सं०	ग्राम का नाम	लोकेशन कोड नं०	क्रम० सं०	ग्राम का नाम	लोकेशन कोड नं०
1	2	3	1	2	3	1	2	3
631	मेढौली खुर्द	650	666	रामकोला	331	701	लबेदा	394
632	मेनुआ डीह	818	667	रामगढ़	625	702	लहुरी मजेठी	91
633	मेंहदिया	270	668	रामगढ़ा	514	703	लाखीपुर	55
634	मेंहदुआ	149	669	रामगंज	389	704	लाखीपुर	378
635	मैदासपुर	617	670	रामदेव पट्टी	686	705	लाखीपुर	507
636	मैनहा कलीपुर	660	671	रामनगर	801	706	लालधर पट्टी	197
637	मोलनापुर	340	672	रामपुर अधारगंज	591	707	लोनियापुर	304
638	मोलनापुर	497	673	रामपुर कांवा	146	708	लोहरतारा	598
639	मोहम्मदपुर	788	674	रामपुर कुर्मियान	168	709	लौली पुरुता खास	34
640	मौलानी	198	675	रामपुर खागल	352	710	लौवार	311
641	मंगरौरा	157	676	रामपुर बबरिहा	452	711	वारी कलां	120
642	मंगापुर	15	677	रामपुर बेला	249	712	वारी खुर्द	131
643	यहियापुर	544	678	रामापुर	44	713	शाहपुर	6
644	रखहा	530	679	रामापुर	761	714	शाहपुर	723
645	रघईपुर	481	680	रायगढ़	134	715	शिवगढ़	108
646	रघवापुर	620	681	रायचन्द पट्टी	227	716	शिवगढ़	588
647	रघवापुर	450	682	रायपुर	297	717	शिवगढ़	798
648	रघुनाथपुर	288	683	रायपुर	374	718	शिवपुर खुर्द कलां	32
649	रघुरामपुर	94	684	रिसालगढ़	802	719	शिवसत	525
650	रतन मई	608	685	रूदापुर	203	720	शुमवा	466
651	रतनागरपुर	110	686	रूपनपुर	233	721	शेखनपुर	167
652	रत्तीपुर	413	687	रूपीपुर	640	722	शेखपुर अठगवां	580
653	रत्तूपुर	286	688	रूर	480	723	शेखपुर अधारगंज	124
654	रथवट	140	689	रेहेतुआ परसरामपुर	760	724	शेखूपुर	800
655	रमईपुर दिसानी	351	690	रैनी सतखरिया	622	725	शोभीपुर	29
656	रस्तीपुर	630	691	रैय्या	177	726	शंकरपुर	57
657	रसुलहा	337	692	रोह कलां खुर्द	791	727	सकरा	112
658	रसूलपुर हैदरपुर	391	693	रोहीं पट्टी	422	728	सचौली	589
659	रसोइया	535	694	रौजा	411	729	सतेवर	41
660	राईपुर	743	695	लखनू डीह	430	730	सिरनाथपुर	234
661	राजमलपुर	103	696	लखनीपुर	219	731	सिरनाथपुर	257
662	राजापुर खरहर	615	697	लखना मऊ	13	732	सिरनाथपुर	521
663	राजापुर देवा पट्टी	722	698	लछिमनपुर	552	733	सदहा	474
664	राजापुर मुफरिद	163	699	लछीपुर	652	734	सपहा छात	384
665	रानीपुर	245	700	लपकन	799	735	समोगरा	344

ग्रामों की वर्णानुक्रम सूची

पट्टी तहसील

क्रम० सं०	ग्राम का नाम	लोकेशन कोड नं०	क्रम० सं०	ग्राम का नाम	लोकेशन कोड नं०	क्रम० सं०	ग्राम का नाम	लोकेशन कोड नं०
1	2	3	1	2	3	1	2	3
736	सरखेलपुर	553	766	सवैया	674	796	सैलखाँ	408
737	सरमानपुर	804	767	सहजवार	666	797	सोनपुरा	404
738	सर्मा	345	768	सहसपुर	299	798	सोनबरसा	52
739	सर्वजीतपुर	273	769	सांड़	779	799	सोनबरसा	475
740	सरवारपुर	224	770	सार डीह	220	800	सोनबरसा पट्टी	255
741	सरवारपुर	322	771	साल्हीपुर कंजास	104	801	सोनवट	334
742	सरसतपुर	295	772	सिकरी कानूपुर	114	802	सोनाही	546
743	सरसी खाम	156	773	सिगठी खालसा	538	803	सौराई	218
744	सरसी डीह	155	774	सिंगाही	737	804	संगा पट्टी	563
745	सराय गनई	518	775	सिरौबासी	80	805	संग्रामगंज	396
746	सराय जमुनी	670	776	सिलौधी	775	806	संडिला	746
747	सराय जमुआरी	154	777	सिसौरा	564	807	संडौरा	672
748	सराय नानकार	531	778	सिंहपुर	447	808	संसारपुर	728
749	सराय भरथराय	627	779	सीतापुर	491	809	श्रीपुर	643
750	सराय भवानी	556	780	सुखामिसिरपुर	773	810	हठेठी	590
751	सराय भिखारी	414	781	सुजहा	812	811	हथसारा	23
752	सराय भीमसेन	285	782	सुजानगढ़	9	812	हथौड़ा सराय	671
753	सराय मघई	346	783	सुजान पट्टी	407	813	हर्रई पट्टी	376
754	सराय महेश	266	784	सुजानपुर	710	814	हरदतपुर	166
755	सराय रजई	97	785	सुन्दरपुर	61	815	हरदोई	118
756	सराय रतऊ	646	786	सुमतपुर	308	816	हरनाहपुर	618
757	सराय शेरखाँ	594	787	सुरंगपुर	498	817	हरपुर सौध	784
758	सराय शंकर	19	788	सुल्तानपुर	400	818	हजी मऊ	329
759	सराय सागर	153	789	सुल्तानपुर	806	819	हरिकापुरा	427
760	सराय सुलतानी	741	790	सून्दे मऊ	575	820	हरिपाल मऊ	693
761	सराय सेतराय	734	791	सूम्हा	79	821	हरिपुर बरदैता	350
762	सरोली	65	792	सूर्यगढ़ जगन्नाथ	77	822	हिम्मत पट्टी	415
763	सुलभ सुकाली	16	793	सेमरा डीह	451	823	हुसेनपुर	731
764	सलाहपुर	368	794	सेवा पट्टी	353	824	होशियारपुर	333
765	सवन्सा	793	795	सैफाबाद	229			

ALPHABETICAL LIST OF VILLAGES

PATTI TAHSIL

Sl. No.	Name of Village	Location Code No.	Sl. No.	Name of Village	Location Code No.	Sl. No.	Name of Village	Location Code No.
1	2	3	1	2	3	1	2	3
1	Adar	599	36	Asurhi	310	71	Barahimpur	605
2	Ahopur	387	37	Atarsand	95	72	Barari	341
3	Allahi	508	38	Atraura	471	73	Bara Sarai	82
4	Akhauwa	309	39	Atraura Mirpur	401	74	Barauli	46
5	Alawrdipur	388	40	Audhanpur	692	75	Barchauli	397
6	Alipur	276	41	Aungapur	375	76	Barha	115
7	Alipur Hissa	282	42	Aurain	381	77	Barhoopur	127
8	Almapur	619	43	Aurangabad	27	78	Basaha	676
9	Amahia	675	44	Babhanpur	482	79	Basant Patti	755
10	Amanpur	459	45	Babu Patti	739	80	Basauli	261
11	Amanpur Berra	758	46	Baburaha	24	81	Bashirpur	609
12	Amari	96	47	Baghewa Para	696	82	Basiraha	776
13	Amarpur	533	48	Bahar Patti	460	83	Basoopur	223
14	Amhara	320	49	Bahauddinpur	121	84	Basupur	54
15	Amipur Sarai Saifkhan	371	50	Bahdilpur	7	85	Baudh Patti	528
16	Amli Danda	661	51	Baheliyapur	301	86	Bedu Patti	30
17	Amrain	756	52	Bahoopur	139	87	Beend	380
18	Amsauna	175	53	Bahuta	342	88	Behdaul Kalan	772
19	Amuwahi	130	54	Baijalpur	504	89	Behdaul Khurd	771
20	Anapur	305	55	Bairampur	792	90	Behta	436
21	Andeori	247	56	Bajidpur	228	91	Bela	252
22	Ankaripur	458	57	Bakchi Dih	323	92	Belsandi	302
23	Antari	813	58	Balipur	659	93	Besar	369
24	Antpur	271	59	Banbirpur	419	94	Bhabhuar	613
25	Araila	213	60	Bandan Patti	48	95	Bhadauna	138
26	Arazi Singhji	539	61	Bani	283	96	Bhadeora	576
27	Arjunpur	383	62	Banpurwa	373	97	Bhadwachh	468
28	Asalpur	178	63	Banrahi	689	98	Bhagipur	634
29	Ashapur Athgawan	681	64	Bansi	687	99	Bhaidpur	136
30	Ashokpur	332	65	Bansi Adharganj	700	100	Bhairopur	429
31	Asipur	566	66	Bansi Patti	328	101	Bhaisauni	281
32	Asipur	787	67	Banwarpur	717	102	Bhaisona	673
33	Asipur	733	68	Barahda	740	103	Bhanaipur	503
34	Aspur Devasara	438	69	Barahimpur	349	104	Bhanepur	293
35	Asihara	119	70	Barahimpur	402	105	Bhanpur Dasia	719

ALPHABETICAL LIST OF VILLAGES

PATTI TAHSIL

Sl. No.	Name of Village	Location Code No.	Sl. No.	Name of Village	Location Code No.	Sl. No.	Name of Village	Location Code No.
1	2	3	1	2	3	1	2	3
106	Bhanti	60	141	Bijahra	209	176	Chandpur	750
107	Bhanti Kalan	465	142	Bijahra	319	177	Chandrabhanpur	12
108	Bhanti Khurd	462	143	Bijai Patti	399	178	Chandua Dih	98
109	Bhant Patti	240	144	Bije Mau	667	179	Chandua Patti	315
110	Bharo Khan	469	145	Bijhala	437	180	Chaubey Patti	715
111	Bharthipur	192	146	Bikram Patti	449	181	Chaubeypur	148
112	Bhatpurwa	545	147	Binaika	410	182	Chaukhara	191
113	Bhatpurwa	664	148	Birahimpur Chak	280	183	Chaukia	420
114	Bhaupur	431	149	Biraipur	708	184	Chaumari	125
115	Bhausaranpur	235	150	Biraipur	808	185	Chaupai	571
116	Bhausia	68	151	Birapur	677	186	Chaupawar	555
117	Bhawanigarh	807	152	Birpur Khurd	362	187	Cheraiya	298
118	Bhawapur	53	153	Birauli	343	188	Chhanapar	685
119	Bhawapur Dubey Patti	356	154	Birmau Bisundatt	202	189	Chhatauna	426
120	Bheet	819	155	Birmau Madho	193	190	Chhateri	256
121	Bheoni	132	156	Bisambharpur	738	191	Chhitpur	600
122	Bhikampur	439	157	Bisunpur Dariapur	656	192	Chholaha	62
123	Bhikhnapur	712	158	Bisunpur Kalan	655	193	Chilawan	502
124	Bhitar	244	159	Bithalpur No. I	636	194	Chintamanipur	246
125	Bhiri Khurd	117	160	Bithalpur No. II	638	195	Chitaipur	214
126	Bhoje Mau	694	161	Bojhi	85	196	Dafara	488
127	Bhoola	421	162	Borra	811	197	Daher Kalan	585
128	Bhopalpur	232	163	Budhaura Kumhapur	655	198	Daher Khurd	587
129	Bhopalpur	483	164	Chak Gutauli	5	199	Dahi	477
130	Bhujaini	809	165	Chak Majhanipur	161	200	Dalapur	210
131	Bhusalpur	745	166	Chak Mubarakpur	162	201	Dalippur	603
132	Bhushar	379	167	Chak Ramchandrapur	106	202	Damari	476
133	Bhusundi	111	168	Chak Sara	642	203	Damdam	814
134	Bibharpur	392	169	Chalakpur Badfarosan	524	204	Dandupur Adharganj	626
135	Bibia Karanpur	547	170	Chalakpur Kurmian	540	205	Dandupur Mufrid	522
136	Bibipur Aurain	382	171	Chandauka	1	206	Darchhut	150
137	Bibipur Bardih	291	172	Chandelepur	691	207	Dariyapur	631
138	Bibipur Mustarka	406	173	Chandi Patti Sidhari Patti	529	208	Dariyapur	638
139	Bichhoor	680	174	Chandipur Govindpur	683	209	Dasrathpur	289
140	Biga	144	175	Chandpur	129	210	Daudpur	370

ALPHABETICAL LIST OF VILLAGES

PATTI TAHSIL

Sl. No.	Name of Village	Location Code No.	Sl. No.	Name of Village	Location Code No.	Sl. No.	Name of Village	Location Code No.
1	2	3	1	2	3	1	2	3
211	Daudpur	440	246	Domanpur	122	281	Gauspur	216
212	Dayalpur	702	247	Donai	577	282	Ghanapur	51
213	Dehri	142	248	Dubauli Parsan	253	283	Gharahiya	453
214	Deidih Dhaurhara	366	249	Dubauli Sukhau	355	284	Ghorka Mufrid	582
215	Delhupur	713	250	Dubey Patti Ram Bakash	527	285	Ghorkata	86
216	Denwa	354	251	Dube Patti Raghubar	33	286	Ghorka Talukdari	583
217	Deogarh Kamasin	748	252	Dukhiapur	574	287	Gobardhanpur	711
218	Deokali	109	253	Dukra	472	288	Godhu Patti	339
219	Deokali	236	254	Dulhepur	199	289	Goglapur	268
220	Deolaha	601	255	Durga Dei	279	290	Goin	572
221	Deorakha	405	256	Dwarika	707	291	Gokula	716
222	Derhua	467	257	Dwarikapur	534	292	Golahi	321
223	Dewasa	624	258	Fatehpur	478	293	Golapur	554
224	Dhamaupur	682	259	Fatehpur Dariapur	742	294	Gondal Patti	493
225	Dhandhar	461	260	Fatehpur Isanpur	170	295	Gopalpur	621
226	Dhanepur	442	261	Fattoopur	358	296	Gopalpur Mufrid	606
227	Dhangarh Sarai Chheolaha	336	262	Gadauri Kalan	317	297	Gopalpur Mushtarka	409
228	Dhanipur	37	263	Gadauri Khurd	316	298	Gothwa	126
229	Dhansar	237	264	Gadhiawan	489	299	Govindpur	454
230	Dhanuhan	752	265	Gahari Chak	201	300	Govindpur	484
231	Dhanwantar Patti	607	266	Gahrauli	3	301	Gulra	704
232	Dharampur	105	267	Gahwara	386	302	Gutali	169
233	Dharampur	318	268	Gajaria	338	303	Hardatpur	166
234	Dharauli	43	269	Gambhirpur	628	304	Hardoi	118
235	Dharauli	113	270	Ganai Dih	519	305	Hari Ka Pura	427
236	Dharauli	435	271	Gangapur	20	306	Haripal Mau	693
237	Dhari	789	272	Gangehati	88	307	Haripur Bardaita	350
238	Dhaurahara	444	273	Gang Patti	523	308	Harja Mau	329
239	Dhedhui	242	274	Garapur	688	309	Harnahpur	618
240	Dhooti	272	275	Garapur Rendi	485	310	Harpur Saundh	784
241	Dhueen	357	276	Gauhani	463	311	Harrai Patti	376
242	Dighwat	815	277	Gaura Mafi	505	312	Hathaura Sarai	671
243	Dipapur	238	278	Gaura Pure Badal	767	313	Hathethi	590
244	Diyawan	433	279	Gaura Saifabad	239	314	Hathsara	23
245	Dohri	173	280	Gauri Patti	35	315	Himmat Patti	415

ALPHABETICAL LIST OF VILLAGES

PATTI TAHSIL

Sl. No.	Name of Village	Location Code No.	Sl. No.	Name of Village	Location Code No.	Sl. No.	Name of Village	Location Code No.
1	2	3	1	2	3	1	2	3
316	Hosiarpur	333	351	Kali Muradpur	824	386	Khampur	189
317	Husenpur	731	352	Kamasin	820	387	Khampur Dube Patti	705
318	Isanpur	181	353	Kandhai Madhpur	87	388	Kharagpur	537
319	Isipur	67	354	Kandharpur	10	389	Kharhar	611
320	Itahara	260	355	Kandharpur	579	390	Khatanpur	612
321	Itwa	160	356	Kaneorapure Khushhali	821	391	Khemaipur	657
322	Jafarpur	186	357	Kanja Sarai Gulami	259	392	Kheman Patti	445
323	Jagatpur	785	358	Kanpa Hari	200	393	Khujhi Kalan	543
324	Jagdishgarh	205	359	Kanpa Hissa II	145	394	Khusalgarh	750
325	Jagdishpur	367	360	Kanpa Madhpur	184	395	Kilain	417
326	Jagdishpur	647	361	Kansha Patti	133	396	Kiratpur	179
327	Jagdishpur	681	362	Karanpur Khujhi	542	397	Kohandaur	45
328	Jahanabad	226	363	Karaundaha	495	398	Kohraon	290
329	Jairampur	730	364	Kareila	262	399	Koim	781
330	Jaisinghgarh	551	365	Karista	50	400	Kondar Dih	763
331	Jaitapur	265	366	Karka	797	401	Kondari	99
332	Jaitipur	174	367	Karmahi	195	402	Koni	102
333	Jajapur	805	368	Karamjitpur	536	403	Kopa	441
334	Jalalpur Kithauli	324	369	Kaserua	701	404	Korra	70
335	Jalpa Kesar	221	370	Kashipur	496	405	Kothiaha	604
336	Jalpa Nimgiri	222	371	Kastoripur	90	406	Kothiyar	296
337	Jamalpur	432	372	Katari	93	407	Kothra	766
338	Jamin	330	373	Kathar	573	408	Kotia	515
339	Jamtoli	593	374	Kathindra	782	409	Kukuwar	263
340	Jamunipur	651	375	Katrauli	822	410	Kumhiya	300
341	Jariyari	595	376	Kaulapur	759	411	Kura Dih	668
342	Jogipur	182	377	Kaulapur Nand Patti	725	412	Kusaha	225
343	Jolahapur	314	378	Kaushal Patti	418	413	Labeda	394
344	Jolahapur	610	379	Kayasth Patti	632	414	Lachhimanpur	552
345	Kabirpur	455	380	Keora Kalan	697	415	Lacchipur	652
346	Kadipur	416	381	Keora Khurd	699	416	Lahuri Majethi	91
347	Kahainiyan	159	382	Keotali	434	417	Lakhna Mau	13
348	Kalaha	810	383	Ketkarpur	457	418	Lakhanipur	219
349	Kaili Dih	783	384	Khabhor	190	419	Lakhipur	55
350	Kakoriya Tal	81	385	Khakhapur	816	420	Lakhipur	378

ALPHABETICAL LIST OF VILLAGES

PATTI TAHSIL

Sl. No.	Name of Village	Location Code No.	Sl. No.	Name of Village	Location Code No.	Sl. No.	Name of Village	Location Code No.
1	2	3	1	2	3	1	2	3
421	Lakhipur	507	456	Mangapur	15	491	Narainpur	147
422	Lakhnu Dih	430	457	Mangraura	157	492	Narainpur Kalan	817
423	Laldhar Patti	197	458	Manpur	641	493	Narainpur Khurd	778
424	Lapkan	799	459	Margoopur	512	494	Narangpur	254
425	Lauli Pukhta Kham	34	460	Marha	248	495	Narharpur	39
426	Lauwar	311	461	Mariampur	251	496	Narharpur	706
427	Lohar Tara	598	462	Maruan	532	497	Nari	744
428	Loniapur	304	463	Masauli	770	498	Narsinghpur	151
429	Madafarpur	101	464	Mathura	736	499	Narsinghpur	206
430	Madara Mau	501	465	Mau	592	500	Narsinghpur	726
431	Madhwapur	637	466	Maulani	198	501	Narwari	428
432	Madna Mau	578	467	Medhauli Kalan	649	502	Nasirpur	765
433	Madura	64	468	Medhauli Khurd	650	503	Nauhar Hussainpur	520
434	Mahadepur	548	469	Meeranpur	165	504	Naurangabad	231
435	Maharoopur	243	470	Mehdiya	270	505	Naurera	790
436	Mahdaha	250	471	Mehdua	149	506	Nawalpur	143
437	Mahdeori	703	472	Menua Dih	818	507	Naziapur	584
438	Mahila Sarai	403	473	Mirpur	751	508	Neema Khurd Kalan	424
439	Mahokhri	326	474	Mirzapur	729	509	Neora	89
440	Mahothri	721	475	Misirpur	100	510	Newada	207
441	Mahraura	412	476	Misrauli Kalan	565	511	Newada	479
442	Mahuli	513	477	Misrauli Khurd	568	512	Nidhi Patti	747
443	Mahdaspur	617	478	Misruddinpur	597	513	Nimha	42
444	Mainha Kalipur	660	479	Mohammadpur	788	514	Nirbhai Patti	754
445	Majethi	264	480	Molanapur	497	515	Nohi	241
446	Najhauli	372	481	Molnapur	340	516	Ojhala	187
447	Majhgawan	486	482	Muar Adharganj	724	517	Pachauri	464
448	Majista *urf* Bhawanigarh	171	483	Nachraula	393	518	Pachras	639
449	Makraman Bhauna	335	484	Nagapur	176	519	Padawa	764
450	Malak	11	485	Nagar	425	520	Padumpur	18
451	Mamooli	47	486	Naharpur	684	521	Pahalmapur	494
452	Manaitapur	212	487	Nai Kot	796	522	Pahalmapur	258
453	Mana Patti	614	488	Nandaipur	569	523	Pahara Murar Patti	347
454	Manapur	390	489	Nandi	135	524	Pali	786
455	Mandah	84	490	Naraipur	4	525	Palupur	56

ALPHABETICAL LIST OF VILLAGES

PATTI TAHSIL

Sl. No.	Name of Village	Location Code No.	Sl. No.	Name of Village	Location Code No.	Sl. No.	Name of Village	Location Code No.
1	2	3	1	2	3	1	2	3
526	Panch Patti	40	561	Pithapur	510	596	Pure Dulam	287
527	Pandari Jabar	164	562	Piyarepur	217	597	Pure Durban	682
528	Pande Tara	690	563	Poora	423	598	Pure Gangaram	541
529	Pandari Mustki	274	564	Prajapatpur	586	599	Pure Ghana	208
530	Pandri Pal	49	565	Premdhar Patti	526	600	Pure Ghanshyam	780
531	Panwarpur	709	566	Pritam Sarai	107	601	Pure Golia	629
532	Para	277	567	Purab Patti	21	602	Pure Gosain	654
533	Paranpur	211	568	Puraipur	275	603	Pure Gosain	794
534	Parasrampur	63	566	Pure Baboo	307	604	Pure Gulal	560
535	Parasrampur	644	570	Pure Balkishun	487	605	Pure Harsaran	695
536	Parbatpur Suleman	377	571	Pure Banshidhar	490	606	Pure Inda	2
537	Pardaha Basdeo	230	572	Pure Basahu	749	607	Pure Kharagrai	795
538	Pardaha Sumer	215	573	Pure Basai	75	608	Pure Khirodhar	294
539	Pargaspur	172	574	Pure Basan	348	609	Pure Kishugiri	123
540	Parhat Khas	499	575	Pure Basdeo	549	610	Pure Kolahal	78
541	Parihara	473	576	Pure Bedua	559	611	Pure Kumar	73
542	Parshotampur	550	577	Pure Beniram	180	612	Pure Lalpandey	596
543	Parmeshwar Patti	59	578	Pure Beniram	558	613	Pure Lokman	561
544	Parmi Patti	313	579	Pure Bhagi	635	614	Pure Mahanth	633
545	Parsadh	359	580	Pure Bhaiyaji	735	615	Pure Maniknath	38
546	Parsa Mau	757	581	Pure Bhikha	137	616	Pure Mukund Mufrid	74
547	Parsanda	116	582	Pure Bichhoor	679	617	Pure Mukund Talukdari	72
548	Parsani	284	583	Pure Bodhram	306	618	Pure Musai	69
549	Parsoopur	92	584	Pure Chandan	662	619	Pure Nihali	562
550	Patara	509	585	Pure Chandi	26	620	Pure Pahar	567
551	Patawan	183	586	Pure Charan	648	621	Pure Pandey	204
552	Pathakhauli	363	587	Pure Chhama	36	622	Pure Pandey	823
553	Pathatia Kalan	768	588	Pure Chiranjiwa	76	623	Pure Ramdeo	28
554	Pathatia Khurd	769	589	Pure Chiranjiwa	312	624	Pure Ramsahai	727
555	Patti Khas	292	590	Pure Dalpatshah	448	625	Pure Sanwal	663
556	Pendra	128	591	Pure Dayal	58	626	Pure Sekhi	720
557	Phenha	185	592	Pure Deojani	267	627	Pure Sujat	557
558	Pipri	517	593	Pure Dhana	570	628	Pure Sukhchain	825
559	Pipri Matkapur	456	594	Pure Dhani	516	629	Pure Tilam	8
560	Pithapur	14	595	Pure Dubey	269	630	Pure Tula	774

ALPHABETICAL LIST OF VILLAGES

PATTI TAHSIL

Sl. No.	Name of Village	Location Code No.	Sl. No.	Name of Village	Location Code No.	Sl. No.	Name of Village	Location Code No.
1	2	3	1	2	3	1	2	3
631	Pure Udairam	31	666	Ranipur	245	701	Sapaha Chhat	384
632	Pyagpur Auresta	196	667	Rasoiyan	535	702	Sarai BharatRai	627
633	Raghaipur	481	668	Rastipur	630	703	Sarai Bhawani	556
634	Raghunathpur	288	669	Rasoolpur Haidarpur	391	704	Sarai Bhikari	414
635	Raghurampur	94	670	Rasulaha	337	705	Sarai Bhimsen	285
636	Raghwapur	450	671	Ratan Mai	608	706	Sarai Ganai	518
637	Raghwapur	620	672	Rathwat	140	707	Sarai Jamuni	670
638	Rahetua Parasrampur	760	673	Ratipur	413	708	Sarai Jamuwari	154
639	Raichhand Patti	227	674	Ratnagarpur	110	709	Sarai Madhai	346
640	Raigarh	134	675	Rattoopur	286	710	Sarai Mahesh	266
641	Raini Satkharia	622	676	Rauza	411	711	Sarai Nankar	531
642	Raipur	297	677	Risalgarh	802	712	Sarai Rajai	97
643	Raipur	374	678	Rohi Patti	422	713	Sarai Ratau	646
644	Raipur	743	679	Roh Kalan Khurd	791	714	Sarai Sagar	153
645	Raiya	177	680	Roopipur	640	715	Sarai Setrai	734
646	Rajapur Dewa Patti	722	681	Roor	480	716	Sarai Shankar	19
647	Rajapur Kharhar	615	682	Roopanpur	233	717	Sarai Sherkhan	594
648	Rajapur Mufrid	163	683	Rudapur	203	718	Sarai Sultani	741
649	Rajmalpur	103	684	Sadhauli	589	719	Sarauli	65
650	Rakhaha	530	685	Sadaha	474	720	Sarbjitpur	273
651	Rampur Disni	351	686	Sahajwar	666	721	Sar Dih	220
652	Ramapur	44	687	Sahaspur	299	722	Sarkhelpur	553
653	Ramapur	761	688	Saifabad	229	723	Sarmanpur	804
654	Romdeo Patti	686	689	Sailakha	408	724	Sarsatpur	295
655	Ramganj	389	690	Sakara	112	725	Sarsi Dih	155
656	Ramgarh	625	691	Salabha Shukali	16	726	Sarsi Kham	156
657	Ramgarha	514	692	Salahpur	368	727	Sarwarpur	224
658	Ramkola	331	693	Salhipur Kanjas	104	728	Sarwarpur	322
659	Ramnagar	801	694	Samogra	344	729	Satewar	41
660	Rampur Adharganj	591	695	Sand	779	730	Saurain	218
661	Rampur Bawariha	452	696	Sandaura	672	731	Sawaiya	674
662	Rampur Bela	249	697	Sandila	746	732	Sawansa	793
663	Rampur Kanpa	146	698	Sanga Patti	563	733	Semra Dih	451
664	Rampur Khagal	352	699	Sangramganj	396	734	Sewa Patti	353
665	Rampur Kurmiyan	168	700	Sansarpur	728	735	Shahpur	6

ALPHABETICAL LIST OF VILLAGES

PATTI TAHSIL

Sl. No.	Name of Village	Location Code No.	Sl. No.	Name of Village	Location Code No.	Sl. No.	Name of Village	Location Code No.
1	2	3	1	2	3	1	2	3
736	Shahpur	723	766	Sonwat	334	796	Thariya	762
737	Shankarpur	57	767	Sripur	643	797	Theghua	361
738	Sharma	345	768	Sujaha	812	798	Thenepur Gopapur	365
739	Sheikhpur Adharganj	124	769	Sujangarh	9	799	Tibipur	446
740	Sheikhanpur	167	770	Sujan Patti	407	800	Tiguri	141
741	Sheikhoopur	800	771	Sujanpur	710	801	Tikaita	803
742	Sheikhpur Athgawan	580	772	Sultanpur	400	802	Titihiria Dand	698
743	Sheopur Khurd Kalan	32	773	Sultanpur	806	803	Todhan Patti	732
744	Sheogarh	108	774	Sumatpur	308	804	Tulsipur	616
745	Sheogarh	588	775	Sumha	79	805	Turkauli	398
746	Sheogarh	798	776	Sunderpur	61	806	Udaha	22
747	Sheosat	525	777	Sundey Mau	575	807	Udaipur	511
748	Shobhipur	29	778	Surangpur	498	808	Udai Shahpur	492
749	Shubhwa	466	779	Surwa Misirpur	773	809	Udhwapur	152
750	Sikri Kanupur	114	780	Suryagarh Jagannath	77	810	Ugaipur	623
751	Silaudhi	775	781	Tala	188	811	Ulras	158
752	Singahi	737	782	Tala Bastiram	25	812	Umapur	500
753	Singhpur	447	783	Tandwa	653	813	Umar	17
754	Singhthi Khalsa	538	784	Tardaha	303	814	Umara	395
755	Sirabasi	80	785	Tardih	777	815	Umardiha	470
756	Sirnathpur	234	786	Tardiha	360	816	Umarpur	278
757	Sirnathpur	257	787	Taroi Dih	678	817	Upadhyapur	385
758	Sirnathpur	521	788	Tawankalpur	714	818	Updhan Patti	194
759	Sisaura	564	789	Teliyani	506	819	Uraiya Dih	327
760	Sitapur	491	790	Tewari Patti	443	820	Uska	66
761	Sonahi	546	791	Tewaripur	645	821	Usrauli	364
762	Sonbarsa	52	792	Tewaripur	718	822	Wari Kalan	120
763	Sonbarsa	475	793	Tewaripur Khurd	71	823	Wari Khurd	131
764	Sonbarsa Patti	255	794	Thahipur	669	824	Yahiapur	544
765	Sonpura	404	795	Thakthaiya	83			

उपलब्ध जन सुविधाएं–[यदि ग्राम में सुविधाएं उपलब्ध नहीं हैं तो कालम में डैश (—)लगाया गया है तथा इसके बाद कोष्ठकों में जितनी निकटतम दूरी पर सुविधाएं उपलब्ध हैं मोटे तौर पर वह दूरी इस प्रकार दी गयी है—5 कि०मी०, 5 से 10 कि०मी० और 10+ कि०मी०]
Amenities available–[If not available within the village, a dash (—) is shown in the column and next to it in brackets, the distances in broad range *viz* 5 kms., 5-10 kms., and 10+ kms., of the nearest place where the facility is available is given]

लोकेशन कोड नं० Location Code No.	ग्राम का नाम	ग्राम का कुल क्षेत्रफल (हेक्टेयर में) Total area of Village (in hectares)	कुल जनसंख्या और परिवारों की संख्या Total Population and No. of households	शैक्षिक Educational	चिकित्सा Medical	पीने का पानी (पीने योग्य) Drinking Water(Potable)	डाक और तार Post and Telegraph	बाजार/हाट का/कि दिन यदि कोई हों Day or days of Market/ hat, if any	संचार व्यवस्था (बस स्टाप, रेलवे स्टेशन, जल मार्ग) Communications (Bus Stop, Railway Station, Water Ways)	ग्राम तक पहुँचने का मार्ग Approach to Village
1	2	3	4	5	6	7	8	9	10	11
1	चन्दौका	481.19	1,798(331)	P (1)	—(—5)	W	—(—5)	—(—5)	—(—5)	KR
2	पूरे इन्दा	52.61	119 (81)	—(—5)	—(5—10)	W	—(—5)	—(—5)	—(5—10)	KR
3	गहरौली	161.44	1,253(243)	P (1)	—(5—10)	W	—(—5)	—(—5)	BS,RS	KR
4	नरायनपुर	80.54	361 (72)	—(—5)	—(5—10)	W	—(—5)	—(—5)	—(5—10)	KR
5	चक गुटौली	14.97	97 (10)	—(—5)	—(5—10)	W	—(—5)	—(—5)	—(5—10)	KR
6	शाहपुर	128.29	753(127)	—(—5)	—(5—10)	W	PO	—(—5)	—(5—10)	KR
7	बहदिलपुर	18.21	150 (36)	—(—5)	—(5—10)	W	—(—5)	—(—5)	—(5—10)	KR
8	पूरे तिलम	13.76	138 (19)	—(—5)	—(5—10)	W	—(—5)	—(—5)	—(5—10)	KR
9	सुजानगढ़	289.77	858(140)	—(—5)	—(5—10)	W	—(—5)	—(—5)	—(5—10)	KR
10	कन्धरपुर	94.70	944(186)	P(1),M(1)	O (1)	W	PO	मंगल Tue शुक्र Fri	—(—5)	PR
11	मलाक	84.99	626 (91)	—(—5)	O (1)	W	—(—5)	—(—5)	—(—5)	KR
12	चन्द्रभानपुर	90.25	291 (20)	—(—5)	O (1)	W	—(—5)	—(—5)	—(—5)	KR
13	लखना मऊ	23.47	153 (27)	—(10+)	—(10+)	W	—(10+)	—(10+)	—(—5)	KR·PR
14	पिथापुर	109.67	406 (73)	P (1)	—(10+)	W	—(10+)	—(10+)	—(—5)	KR,PR
15	मंगापुर	154 60	669(125)	P (1)	—(10+)	W	—(10+)	—(10+)	—(—5)	PR,KR

निकटतम कस्बा और उसकी दूरी (कि०मी० में) Nearest town and distance (in kms.)	बिजली की आपूर्ति Power Supply	मुख्य खाद्यान्न Staple Food	भूमि उपयोग–[अर्थात विभिन्न उपयोगों में आने वाले भू क्षेत्र हेक्टेयर में दशमलव के दो स्थानों तक] Land Use–[*i.e.* area under different types of land use in hectares rounded upto two decimal places] वन Forest	सिंचित (साधन) Irrigated (by source)	असिंचित Unirrigated	कृषि योग्य बंजर भूमि (गोचर एवं चारागाह सहित) Culturable Waste including Gaucher and groves	कृषि के लिए अनुपलब्ध भूमि Area not available for Cultivation	टिप्पणी (धार्मिक, ऐतिहासिक या पुरातत्व महत्व के स्थल) Remarks (including any place of Religious, Historical, Archaeological interest)	Name of Village	लोकेशन कोड नं० Location Code No.
12	13	14	15	16	17	18	19	20	2	1
प्रतापगढ़ Pratapgarh(22)	...	गेहूँ,चावल Wheat,Rice	...	TW(70 82)W(41.68) O(34.41)	187.78	107.65	38.85	Tem(1)	Chandauka	1
प्रतापगढ़ Pratapgarh(19)	...	गेहूँ,चावल Wheat,R ce	...	GC(4.45)TW(12.14) W(6.88)	15.78	8.90	4.46	...	Pure Inda	2
प्रतापगढ़ Pratapgarh(19)	EAG	गेहूँ,चावल Wheat,R ce	...	GC(32.30)TWE(24.28) W(35.21)	83.37	61.11	25.09	...	Gahrauli	3
प्रतापगढ़ Pratapgarh(19)	EAG	गेहूँ,चावल Wheat,Rice	...	TWE(28.33)W(1.21) GC(17.01)	19.02	7.69	7.28	...	Narainpur	4
प्रतापगढ़ Pratapgarh(19)	EAG	गेहूँ,चावल Wheat,Rice	...	TW(5.26)TWE(2.83)	2.83	0.81	3.24	...	Chak Gutauli	5
प्रतापगढ़ Pratapgarh(19)	...	गेहूँ,चावल Wheat,Rice	...	TW(0.81)GC(9.31) W(42.49)O(6.07)	33.59	20.64	15.38	...	Shahpur	6
प्रतापगढ़ Pratapgarh(19)	...	गेहूँ,चावल Wheat,Rice	...	TW(6.07)W(2.83)	5.67	2.02	1.62	...	Bahdilpur	7
प्रतापगढ़ Pratapgarh(19)	...	गेहूँ,चावल Wheat,Rice	...	TW(8.90)	3.24	0.81	0.81	...	Pure Tilam	8
प्रतापगढ़ Pratapgarh(19)	EAG	गेहूँ,चावल Wheat,Rice	...	GC(40.47)TWE(58.68) W(33.19)	105.63	25.09	26.71	...	Sujangarh	9
प्रतापगढ़ Pratapgarh(22)	...	गेहूँ,चावल Wheat,Rice	...	TW(16.19)W(2.83) GC(12.14)	44.92	15.38	3.24	...	Kandharpur	10
प्रतापगढ़ Pratapgarh(21)	...	गेहूँ,चावल Wheat,Rice	...	TW(4.05)GC(8.09) O(8.09)	19.03	31.16	14.57	...	Malak	11
प्रतापगढ़ Pratapgarh(21)	...	गेहूँ,चावल Wheat,Rice	...	GC(16.59)TW(10.52) O(6.88)	47.35	7.69	1.22	...	Chandrabhanpur	12
प्रतापगढ़ Pratapgarh(19)	...	गेहूँ,चावल Wheat,Rice	...	GC(10.93)W(2.83)	2.83	4.45	2.83	...	Lakhna Mau	13
प्रतापगढ़ Pratapgarh(16)	...	गेहूँ,चावल Wheat,Rice	...	GC(7.69)W(8.50)	56.25	26.71	10.52	...	Pithapur	14
प्रतापगढ़ Pratapgarh(14)	...	गेहूँ,चावल Wheat,Rice	...	GC(36.03)W(9.71)	80.13	10.52	18.21	...	Mangapur	15

ग्राम निदेशिका

3—पट्टी तहसील

जन सुविधाएँ एवं भूमि उपयोग

1	2	3	4	5	6	7	8	9	10	11
16	सुलभ शुकाली	40.07	168 (25)	—(10+)	—(10+)	W	—(10+)	—(10+)	—(5—10)	PR,KR
17	उमर	84.18	326 (67)	—(10+)	—(10+)	W	—(10+)	—(10+)	—(5—10)	PR,KR
18	पदुमपुर	124.24	603(120)	—(10+)	—(10+)	W	—(10+)	—(10+)	—(—5)	PR,KR
19	सराय शंकर	203.56	1,175(242)	P (1)	—(—5)	W	PO	—(—5)	—(—5)	KR
20	गंगापुर	93.08	510(104)	P (1)	O (1)	W	—(—5)	—(—5)	—(5—10)	KR
21	पूरब पट्टी	382.44	1,510(304)	P(3),M(2)	—(5—10)	W,HP	—(10+)	—(10+)	—(5—10)	KR
22	उदहा	75.68	66 (13)	—(—5)	—(5—10)	W,HP	—(10+)	—(10+)	—(—5)	PR,KR
23	हथसारा	218.54	666(118)	—(10+)	—(10+)	W,HP	—(10+)	—(—5)	—(—5)	PR,KR
24	बबुरहा	11.33		गैर आबाद					Uninhabited	KR
25	ताला बस्तीराम	25.50		गैर आबाद					Uninhabited	PR,KR
26	पूरे चन्दी	114.93	379 (57)	—(—5)	—(10+)	W,HP	—(10+)	—(10+)	—(5—10)	PR,KR
27	औरंगाबाद	87.42	775(131)	—(—5)	—(—5)	W	—(—5)	—(—5)	—(—5)	KR
28	पूरे रामदेव	20.24	108 (19)	—(10+)	—(10+)	W,HP	—(10+)	—(10+)	—(—5)	PR,KR
29	शोभीपुर	16.59	191 (23)	—(—5)	—(—5)	W	—(—5)	—(—5)	—(—5)	PR
30	बेदू पट्टी	10.52	86 (10)	—(—5)	—(—5)	W	—(—5)	बुध Wed शनि Sat	BS	PR
31	पूरे उदयराम	35.21	215 (18)	—(—5)	—(—5)	W	—(—5)	—(—5)	FS	KR
32	शिवपुर खुर्द कलां	34.80	484 (75)	P (1)	—(—5)	W	PO	—(—5)	—(—5)	KR
33	दूबे पट्टी रघुबर	7.69	126 (22)	—(—5)	—(—5)	W	—(—5)	—(—5)	—(—5)	KR
34	लौली पुख्ता खाम	459.74	1,566(246)	P (1)	O (1)	W	—(—5)	—(—5)	—(—5)	KR
35	गौरी पट्टी	10.52	104 (19)	—(—5)	—(—5)	W	—(—5)	—(—5)	—(—5)	KR

VILLAGE DIRECTORY

AMENITIES AND LAND USE

PATTI TAHSIL—3

12	13	14	15	16	17	18	19	20	2	1
प्रतापगढ़ Pratapgarh(14)	...	गेहूँ,चावल Wheat,Rice	...	GC(12.15)W(4.45)	9.71	8.09	5.67	...	Sulabh Shukali	16
प्रतापगढ़ Pratapgarh(15)	...	गेहूँ,चावल Wheat,Rice	...	GC(40.07)W(0.40)	23.07	10.52	10.12	...	Umar	17
प्रतापगढ़ Pratapgarh(14)	...	गेहूँ,चावल Wheat,Rice	...	GC(17.40)W(26.31)	61.10	12.55	6.88	...	Padumpur	18
प्रतापगढ़ Pratapgarh(23)	...	गेहूँ,चावल Wheat,Rice	...	TW(14.16)W(32.38) O(40.06)	80.13	8.50	28.33	...	Sarai Shankar	19
प्रतापगढ़ Pratapgarh(23)	...	गेहूँ,चावल Wheat,Rice	...	TW(4.45)GC(7.69) W(3.64)	33.59	18.62	25.09	...	Gangapur	20
प्रतापगढ़ Pratapgarh(19)	EAG	गेहूँ,चावल Wheat,Rice	...	W(123.43)TWE(41.68)	111.29	...	106.04	N(2)	Purab Patti	21
प्रतापगढ़ Pratapgarh(16)	...	गेहूँ,चावल Wheat,Rice	...	GC(4.05)	65.56	1.62	4.45	...	Udaha	22
प्रतापगढ़ Pratapgarh(14)	...	गेहूँ,चावल Wheat,Rice	...	GC(33.99)W(6.48)	147.31	24.28	6.48	...	Hathsara	23
प्रतापगढ़ Pratapgarh(16)	...	...	...	W(2.02)	7.69	1.62	...	...	Baburaha	24
प्रतापगढ़ Pratapgarh(15)	...	...	...	GC(0.81)	17.40	1.62	5.67	...	Tala Bastiram	25
प्रतापगढ़ Pratapgarh(14)	...	गेहूँ,चावल Wheat,Rice	...	GC(10.52)	87.42	8.90	8.09	...	Pure Chandi	26
प्रतापगढ़ Pratapgarh(10)	EAG	गेहूँ,चावल Wheat,Rice	...	W(25.51)TWE(8.09)	28.73	...	25.09	...	Aurangabad	27
प्रतापगढ़ Pratapgarh(10)	...	गेहूँ,चावल Wheat,Rice	...	GC(2.83)W(1.62)	9.71	2.83	3.25	...	Pure Ramdeo	28
प्रतापगढ़ Pratapgarh(15)	...	गेहूँ,चावल Wheat,Rice	...	TW(10.93)	3.24	1.21	1.21	...	Shobhipur	29
प्रतापगढ़ Pratapgarh(15)	...	गेहूँ,चावल Wheat,Rice	...	TW(5.67)	1.21	2.43	1.21	...	Bedu Patti	30
प्रतापगढ़ Pratapgarh(19)	EAG	गेहूँ,चावल Wheat,Rice	...	TWE(14.97)W(3.24)	9.71	4.05	3.24	...	Pure Udairam	31
प्रतापगढ़ Pratapgarh(19)	EAG	गेहूँ,चावल Wheat,Rice	...	TWE(4.05)W(4.86) TW(6.06)	4.45	8.90	6.48	...	Sheopur Khurd Kalan	32
प्रतापगढ़ Pratapgarh(14)	...	गेहूँ,चावल Wheat,Rice	...	TW(4.45)	0.81	1.21	1.22	...	Dube Patti Raghubar	33
प्रतापगढ़ Pratapgarh(16)	...	गेहूँ,चावल Wheat,Rice	...	TW(230.68)	82.15	70.02	76.89	...	Lauli Pukhta Kham	34
प्रतापगढ़ Pratapgarh(14)	...	गेहूँ,चावल Wheat,Rice	...	TW(6.88)	1.21	1.62	0.81	...	Gauri Patti	35

1	2	3	4	5	6	7	8	9	10	11
36	पूरे छमा	19.83	208 (42)	P (1)	—(—5)	W	—(—5)	—(—5)	—(—5)	PR
37	घनीपुर	47.75	248 (56)	—(—5)	—(—5)	W	—(—5)	—(—5)	—(5—10)	KR
38	पूरे मनिकंठ	65.56	533 (95)	—(—5)	—(—5)	W	—(—5)	बुध Wed शनि Sat	BS	PR
39	नरहरपुर	568.20	2,743(551)	P (3)	MCW (1) O (1)	W,HP	PO	रवि Sun बुध Wed	BS	PR
40	पंच पट्टी	19.02	127 (22)	—(—5)	—(—5)	W	—(—5)	—(—5)	—(—5)	KR
41	सतेवर	121.01	314 (45)	—(—5)	—(—5)	W	—(—5)	—(—5)	—(—5)	KR
42	निमहा	42.09	144 (18)	—(—5)	—(—5)	W	—(—5)	—(—5)	—(—5)	PR
43	घरौली	431.81	790(141)	P (1)	—(—5)	W	PO	बुध Wed शनि Sat	BS	PR
44	रामापुर	354.92	2,022(379)	P (1)	O (1)	W	—(—5)	—(—5)	—(—5)	PR
45	कोहनडौर	203.16	1,695(292)	P (1), H (1)	O (1)	W	PO	बुध Wed शनि Sat	BS	PR
46	बरौली	60.30	234 (63)	—(—5)	—(—5)	W	—(—5)	—(—5)	—(—5)	KR
47	मामूली	50.99	208 (39)	—(—5)	—(—5)	W	—(—5)	—(—5)	—(—5)	KR
48	बन्दन पट्टी	4.86	28 (7)	—(—5)	—(—5)	W	—(—5)	—(—5)	—(—5)	PR
49	पंडरी पाल	71.63	295 (60)	—(—5)	—(—5)	W	—(—5)	—(—5)	—(—5)	KR
50	करिस्ता	54.23	280 (73)	—(—5)	—(—5)	W	—(—5)	—(—5)	—(—5)	KR
51	धनापुर	54.23	216 (38)	P(1),H(1)	—(—5)	W	—(—5)	—(—5)	—(—5)	KR
52	सोनबरसा	67.18	238 (41)	—(—5)	—(—5)	W	—(—5)	—(—5)	—(—5)	KR
53	भावापुर	80.94	342 (48)	—(—5)	—(—5)	W	—(—5)	—(—5)	—(—5)	KR
54	बासूपुर	58.28	499 (81)	—(—5)	—(—5)	W	PO	—(—5)	—(—5)	KR
55	लाखीपुर	48.16	514(109)	P (1)	—(—5)	W	—(—5)	सोम Mon मगल Tue	—(—5)	KR

VILLAGE DIRECTORY

AMENITIES AND LAND USE — PATTI TAHSIL—3

12	13	14	15	16	17	18	19	20	2	1
प्रतापगढ़ Pratapgarh(14)	...	गेहूँ,चावल Wheat,Rice	...	W(6.88)	4.05	6.07	2.83	...	Pure Chhama	36
प्रतापगढ़ Pratapgarh(15)	...	गेहूँ,चावल Wheat,Rice	...	TW(21.85)	14.57	6.88	4.45	...	Dhanipur	37
प्रतापगढ़ Pratapgarh(14)	...	गेहूँ,चावल Wheat,Rice	...	TW(28.73)	27.11	4.86	4.86	...	Pure Manikanth	38
प्रतापगढ़ Pratapgarh(12)	EAG	गेहूँ,चावल Wheat,Rice	...	W(153.38)TWE(34.80) GC(50.99)	256.98	...	72.05	...	Narharpur	39
प्रतापगढ़ Pratapgarh(18)	...	गेहूँ,चावल Wheat,Rice	...	W(8.09)	9.71	...	1.22	...	Panch Patti	40
प्रतापगढ़ Pratapgarh(18)	...	गेहूँ,बाजरा Wheat,Bajra	...	W(50.99)	55.05	...	14.97	...	Satewar	41
प्रतापगढ़ Pratapgarh(18)	...	गेहूँ,बाजरा Whea,Bajra	...	W(20.25)	16.19	...	5.65	...	Nimha	42
प्रतापगढ़ Pratapgarh(14)	...	गेहू,चावल Wheat,Rice	...	TW(63.19)	153.79	163.50	51.40	...	Dharauli	43
प्रतापगढ़ Pratapgarh(14)	...	गेहूँ,चावल Wheat,Rice	...	TW(120.21)	155.81	38.45	40.45	...	Ramapur	44
प्रतापगढ़ Pratapgarh(13)	...	गेहूँ,चावल Wheat,Rice	...	TW(108.05)	40.47	53.83	0.81	...	Kohandaur	45
प्रतापगढ़ Pratapgarh(14)	...	गेहूँ,चावल Wheat,Rice	...	W(12.14)	34.40	13.36	0.40	...	Barauli	46
प्रतापगढ़ Pratapgarh(11)	...	गेहूँ,चावल Wheat,Rice	...	W(7.69)	30.35	11.33	1.62	...	Mamooli	47
प्रतापगढ़ Pratapgarh(13)	...	गेहूँ,ज्वार Wheat,Juar	...	W(0.41)	0.81	3.24	0.40	...	Bandan Patti	48
प्रतापगढ़ Pratapgarh(10)	...	गेहूँ,चावल Wheat,Rice	...	TW(17.00)	29.54	24.69	0.40	...	Pandri Pal	49
प्रतापगढ़ Pratapgarh(11)	...	गेहूँ,चावल Wheat,Rice	...	TW(4.04)	33.19	16.19	0.81	...	Karista	50
प्रतापगढ़ Pratapgarh(14)	...	गेहूँ,चावल Wheat,Rice	...	TW(10.93)	30.35	12.55	0.40	...	Ghanapur	51
प्रतापगढ़ Pratapgarh(14)	...	गेहूँ,चावल Wheat,Rice	...	TW(25.09)	11.74	22.66	7.59	...	Sonbarsa	52
प्रतापगढ़ Pratapgarh(15)	...	गेहूँ,चावल Wheat,Rice	..	TW(21.85)	28.33	21.45	9.31	...	Bhawapur	53
प्रतापगढ़ Pratapgarh(10)	...	गेहूँ,चावल Wheat,Rice	...	TW(19.83)	27.92	10.13	0.40	...	Basupur	54
प्रतापगढ़ Pratapgarh(10)	...	गेहूँ,चावल Wheat,Rice	...	TW(12.14)	23.88	11.33	0.81	...	Lakhipur	55

1	4	3	4	5	6	7	8	9	10	11
56	पालूपुर	30.76	174 (33)	—(—5)	—(—5)	W	—(—5)	—(—5)	—(—5)	KR
57	शंकरपुर	59.49	337 (77)	—(—5)	—(—5)	W,HP	—(—5)	—(—5)	—(—5)	KR
58	पूरे दयाल	47.75	182 (37)	—(—5)	O (1)	W,HP	—(—5)	—(—5)	—(—5)	KR
59	परमेश्वर पट्टी	11.33		गैर आबाद					Uninhabited	KR
60	भौंटी	14.57	139 (21)	—(—5)	—(—5)	W	—(—5)	—(—5)	—(—5)	KR
61	सुन्दरपुर	70.82	472 (79)	—(—5)	RP (1)	W,HP	PO	—(—5)	BS	PR
62	छोलहा	25.90		गैर आबाद					Uninhabited	KR
63	परसरामपुर	69.61	648(103)	P (1)	—(—5)	W	PO	—(—5)	—(—5)	KR
64	मदुरा	175.24	1,029(190)	P (1)	RP (1)	W	—(—5)	—(—5)	—(—5)	KR
65	सरौली	484.02	1,505(261)	P (1)	—(—5)	W	—(—5)	—(—5)	—(—5)	PR
66	उसका	127.89	779(130)	P (1)	—(—5)	W	—(—5)	—(—5)	—(—5)	KR
67	ईसीपुर	67.18	290 (54)	—(—5)	—(—5)	W	—(—5)	—(—5)	—(—5)	KR
68	भौसिया	64.75	394 (60)	—(—5)	—(—5)	W	—(—5)	—(—5)	—(—5)	KR
69	पूरे मुसई	18.62	246 (42)	P (1)	—(—5)	W	—(—5)	—(—5)	—(—5)	KR
70	कोर्रा	87.42	500 (88)	P (1)	—(—5)	W	—(—5)	—(—5)	—(—5)	KR
71	तिवारीपुर खुर्द	61.92	515 (81)	—(—5)	—(—5)	W,HP	—(—5)	—(—5)	—(—5)	PR
72	पूरे मुकुन्द तालुकदारी	12.14		गैर आबाद					Uninhabited	KR
73	पूरे कुमार	25.90	217 (40)	—(—5)	—(—5)	W,HP	—(—5)	—(5—10)	—(—5)	PR
74	पूरे मुकुन्द मुफरिद	16.59	139 (23)	—(—5)	—(—5)	W	—(—5)	—(5—10)	BS	PR
75	पूरे बसई	42.49	188 (30)	—(—5)	—(—5)	W,HP	—(—5)	—(5—10)	BS	PR

12	13	14	15	16	17	18	19	20	2	1
प्रतापगढ़ Pratapgarh(10)	...	गेहूँ,चावल Wheat,Rice	...	TW(10.53)	10.52	8.50	1.21	...	Palupur	56
प्रतापगढ़ Pratapgarh(13)	...	ज्वार,बाजरा Juar,Bajra	...	TW(23.48)	25.09	8.09	2.83	...	Shankarpur	57
प्रतापगढ़ Pratapgarh(11)	...	गेहूँ,बाजरा Wheat,Bajra	...	TW(16.19)	24.28	2.83	4.45	...	Pure Dayal	58
प्रतापगढ़ Pratapgarh(11)	...	...	...	GC(6.88)	3.24	1.21	...	...	Parmeshwar Patti	59
प्रतापगढ़ Pratapgarh(12)	...	गेहूँ,ज्वार Wheat,Juar	...	TW(6.07)	4.05	3.64	0.81	...	Bhanti	60
प्रतापगढ़ Pratapgarh(10)	EAG	गेहूँ,चावल Wheat,Rice	...	TWE(36.42)	11.34	14.97	8.09	T (1)	Sunderpur	61
प्रतापगढ़ Pratapgarh(10)	...	...	...	TW(8.09)	14.57	3.24	...	...	Chholaha	62
प्रतापगढ़ Pratapgarh(11)	...	गेहूँ,चावल Wheat,Rice	...	TW(18.62)	40.47	9.31	1.21	...	Parasrampur	63
प्रतापगढ़ Pratapgarh(10)	...	गेहूँ,चावल Wheat,Rice	...	TW(54.63)	74.07	46.14	0.40	...	Madura	64
प्रतापगढ़ Pratapgarh(15)	...	गेहूँ,चावल Wheat,Rice	...	TW(339.95)	88.22	38.85	17.00	...	Sarauli	65
प्रतापगढ़ Pratapgarh(15)	...	गेहूँ,चावल Wheat,Rice	...	TW(44.52)	28.33	42.90	12.14	...	Uska	66
प्रतापगढ़ Pratapgarh(12)	...	गेहूँ,चावल Wheat,Rice	...	TW(22.66)	31.17	9.71	3.64	...	Isipur	67
प्रतापगढ़ Pratapgarh(12)	...	गेहूँ,चावल Wheat,Rice	...	TW(38.04)	7.28	16.19	3.24	...	Bhausia	68
प्रतापगढ़ Pratapgarh(12)	...	गेहूँ,चावल Wheat,Rice	...	TW(6.88)	3.64	5.67	2.43	...	Pure Musai	69
प्रतापगढ़ Pratapgarh(12)	...	गेहूँ,चावल Wheat,Rice	...	TW(38.85)W(4.05)	17.00	21.04	6.48	...	Korra	70
प्रतापगढ़ Pratapgarh(10)	...	गेहूँ,चावल Wheat,Rice	...	TW(23.48)	15.78	14.57	8.09	...	Tewaripur Khurd	71
प्रतापगढ़ Pratapgarh(10)	...	...	...	O(6.48)	2.83	2.83	...	...	Pure Mukund Talukdari	72
प्रतापगढ़ Pratapgarh(18)	...	गेहूँ,चावल Wheat,Rice	...	W(12.14)	7.28	2.43	4.05	...	Pure Kumar	73
प्रतापगढ़ Pratapgarh(10)	...	गेहूँ,चावल Wheat,Rice	...	GC(8.09)	2.43	5.67	0.40	...	Pure Mukund Mufrid	74
प्रतापगढ़ Pratapgarh(10)	...	गेहूँ,चावल Wheat,Rice	...	GC(14.97)	17.00	8.09	2.43	...	Pure Basai	75

1	2	3	4	5	6	7	8	9	10	11
76	पूरे चिरंजीव	37.64	117 (17)	—(—5)	—(—5)	W	—(—5)	—(—5)	—(—5)	PR
77	सूर्यगढ़ जगन्नाथ	75.27	678(117)	—(—5)	—(—5)	W,HP	—(—5)	—(—5)	—(5—10)	PR
78	पूरे कोलाहल	50.99	303 (64)	P (1)	O (1)	W	—(—5)	—(—5)	—(—5)	PR
79	सूम्हा	46.95	204 (33)	—(—5)	—(—5)	W	—(—5)	—(—5)	—(5—10)	PR
80	सिराबासी	27.92	141 (27)	M (1)	—(—5)	W,HP	—(—5)	—(—5)	—(5—10)	PR
81	ककोरिया ताल	23.07	3 (1)	—(—5)	—(—5)	W	—(—5)	—(—5)	—(—5)	KR
82	बारा सराय	160.26	765(148)	P (1)	O (1)	W	PO	—(—5)	—(—5)	PR
83	ठकठेया	13.76	145 (31)	P (1)	—(—5)	W	—(5—10)	—(—5)	—(—5)	PR
84	मन्दाह	242.01	794(148)	—(5—10)	—(5—10)	W	—(5—10)	—(5—10)	—(5—10)	KR
85	बोझी	143.26	655(142)	—(—5)	—(—5)	W	—(5—10)	रवि Sun बुध Wed	—(—5)	KR
86	घोरकटा	39.66	67 (2)	—(—5)	—(—5)	W	—(5—10)	—(—5)	—(—5)	KR
87	कन्धई मधपुर	790.38	5,626(1,033)	P(1),M(1)	MCW(1)	W	PO	रवि Sun बुध Wed	—(—5)	KR
88	गंगेहटी	188.59	677(123)	P (3)	O (1)	W	—(—5)	—(—5)	—(5—10)	KR,PR
89	नेवरा	146.91	427 (74)	—(—5)	O (1)	W	—(—5)	—(—5)	—(—5)	KR,PR
90	कस्तूरीपुर	57.87	200 (35)	—(—5)	—(5—10)	W	—(—5)	—(—5)	—(5—10)	PR,KR
91	लहुरी मजेठी	27.52	144 (24)	—(—5)	—(—5)	W	—(—5)	—(—5)	—(—5)	KR
92	परसूपुर	112.91	418 (69)	—(—5)	—(—5)	W	—(—5)	—(—5)	—(—5)	PR
93	कटारी	231.89	814(150)	P (1)	—(—5)	W	PO	—(—5)	—(—5)	KR
94	रघुरामपुर	23.88	90 (15)	—(—5)	—(—5)	W	—(—5)	—(—5)	—(—5)	PR
95	मतरसन्ड	1,131.54	3,898(689)	P(1),H(1), M (1)	MCW(1), RP (1)	W,HP	PO	सोम Mon गुरु Thu	BS	PR

12	13	14	15	16	17	18	19	20	2	1
प्रतापगढ़ Pratapgarh(10)	...	गेहूँ,चावल Wheat,Rice	...	GC(12.15)	16.19	8.09	1.21	...	Pure Chiranjiwa	76
प्रतापगढ़ Pratapgarh(10)	...	गेहूँ,चावल Wheat,Rice	...	TW(21.45)	49.37	3.24	1.21	...	Suryagarh Jagannath	77
प्रतापगढ़ Pratapgarh(10)	...	गेहूँ,चावल Wheat,Rice	...	TW(19.43)	23.07	8.04	0.40	T (1)	Pure Kolahal	78
प्रतापगढ़ Pratapgarh(10)	...	गेहूँ,चावल Wheat,Rice	...	W(11.33)	10.13	17.40	8.09	...	Sumha	79
प्रतापगढ़ Pratapgarh(10)	...	गेहूँ,चावल Wheat,Rice	...	TW(8.09)	15.78	3.24	0.81	M(2)	Sirabasi	80
प्रतापगढ़ Pratapgarh(11)	...	गेहूँ,चावल Wheat,Rice	...	GC(11.33)	3.24	7.29	1.21	...	Kakoriya Tal	81
प्रतापगढ़ Pratapgarh(10)	...	गेहूँ,चावल Wheat,Rice	...	TW(65.56)	73.66	8.09	12.95	...	Bara Sarai	82
प्रतापगढ़ Pratapgarh (8)	...	गेहूँ,चावल Wheat,Rice	...	TW(6.48)W(1.62)	2.02	2.02	1.62	...	Thakthaiya	83
प्रतापगढ़ Pratapgarh (8)	...	गेहूँ,चावल Wheat,Rice	...	TW(145.59)W(16.19)	18.21	45.73	16.19	...	Mandah	84
प्रतापगढ़ Pratapgarh(10)	...	गेहूँ,चावल Wheat,Rice	...	TW(16.19)W(32.38) O(2.03)	73.66	7.69	11.31	...	Bojhi	85
प्रतापगढ़ Pratapgarh (8)	...	गेहूँ,चावल Wheat,Rice	...	TW(8.09)W(17.81)	8.50	4.05	1.21	...	Ghorkata	86
प्रतापगढ़ Pratapgarh(10)	...	गेहूँ,चावल Wheat,Rice	...	TW(64.35)W(154.19) O(12.55)	334.28	135.98	89.03	...	Kandhai Madhpur	87
प्रतापगढ़ Pratapgarh(15)	...	गेहूँ,चावल Wheat,Rice	...	TW(41.68)	100.37	12.14	34.40	...	Gangehati	88
प्रतापगढ़ Pratapgarh(14)	...	गेहूँ,चावल Wheat,Rice	...	TW(32.78)	50.19	8.09	55.85	Tem (1)	Neora	89
प्रतापगढ़ Pratapgarh(16)	...	गेहूँ,चावल Wheat,Rice	...	TW(17.00)	27.52	...	13.35	...	Kastoripur	90
प्रतापगढ़ Pratapgarh(15)	...	गेहूँ,चावल Wheat,Rice	...	TW(10.12)	6.07	9.31	2.82	...	Lahuri Majethi	91
प्रतापगढ़ Pratapgarh(16)	...	गेहूँ,चावल Wheat,Rice	...	TW(5.07)GC(55.85)	24.28	14.10	12.95	...	Parsoopur	92
प्रतापगढ़ Pratapgarh(15)	...	गेहूँ,चावल Wheat,Rice	...	GC(92.27)TW(19.48) W(4.05)TK(2.02)	76.89	24.28	12.95	...	Katari	93
प्रतापगढ़ Pratapgarh(18)	...	गेहूँ,चावल Wheat,Rice	...	GC(9.71)	5.67	7.69	0.81	...	Raghurampur	94
प्रतापगढ़ Pratapgarh(18)	...	गेहूँ,चावल Wheat,Rice	12.55	GC(378.09)	561.32	143 67	95.91	...	Atarsand	95

ग्राम निदेशिका

3—पट्टी तहसील

बन सुविधाएं एवं भूमि उपयोग

1	2	3	4	5	6	7	8	9	10	11
96	अमारी	32.49	331 (56)	—(—5)	—(10+)	W	—(10+)	—(10+)	—(10+)	PR
97	सराय रजई	401.87	1,412(262)	P (1)	—(10+)	W	PO	—(—5)	—(10+)	PR
98	चन्दुआ डीह	317.28	1,118(183)	—(—5)	—(5—10)	W	—(10+)	—(—5)	—(10+)	PR
99	कोंडरी	40.87	194 (33)	—(—5)	—(10+)	W	—(10+)	—(—5)	—(10+)	PR
100	मिसिरपुर	15.38	36 (6)	—(—5)	—(10+)	W	—(10+)	सोम Mon गुरु Thu	—(—5)	PR
101	मदाफरपुर	216.11	719(136)	—(—5)	—(5—10)	W	—(—5)	सोम Mon गुरु Thu	—(—5)	PR
102	कोनी	185.35	762(120)	—(—5)	—(—5)	W	—(—5)	—(—5)	—(—5)	KR
103	राजमलपुर	117.36	149 (46)	P (1)	—(—5)	W	—(—5)	—(—5)	—(5—10)	KR
104	साल्हीपुर कंजास	560.91	1,723(280)	P (1)	—(5—10)	W	PO	रवि Sun बुध Wed	—(5—10)	KR
105	धरमपुर	94.30	412 (55)	—(—5)	—(—5)	W	—(—5)	—(—5)	—(5—10)	KR
106	चक रामचन्द्रपुर	57.47	109 (32)	—(—5)	—(5—10)	W	—(—5)	—(—5)	—(—5)	KR
107	प्रीतम सराय	29.95	97 (20)	—(—5)	—(—5)	W	—(—5)	—(—5)	—(—5)	KR
108	शिवगढ़	78.11	147 (27)	—(—5)	—(—5)	W	—(—5)	—(—5)	—(—5)	KR
109	देवकली	153.38	366 (67)	P (1)	—(—5)	W	—(—5)	—(—5)	—(5—10)	KR
110	रतनागरपुर	170.38	272 (46)	—(10+)	—(10+)	W	—(10+)	—(10+)	—(10+)	KR
111	भुसुन्डी	74.87	272 (46)	—(10+)	—(10+)	W	—(10+)	—(10+)	—(10+)	KR
112	सकरा	336.71	1,413(248)	—(10+)	—(10+)	W	—(10+)	—(10+)	—(10+)	KR
113	धरौली	377.59	1,111(192)	P (1)	—(10+)	W	—(10+)	—(10+)	—(10+)	KR
114	सिकरी कानूपुर	297.86	924(181)	P (1)	—(10+)	W	—(—5)	—(—5)	—(10+)	KR
115	बरहा	270.34	890(176)	P (1)	—(10+)	W	—(—5)	—(5—10)	—(—5)	KR

12	13	14	15	16	17	18	19	20	2	1
प्रतापगढ़ Pratapgarh(25)	...	गेहूँ,चावल Wheat,Rice	...	TW(17.81)	8.90	6.07	9.71	...	Amari	96
प्रतापगढ़ Pratapgarh(23)	...	गेहूँ,चावल Wheat,Rice	...	TW(125.86)	121.41	48.56	106.04	...	Sarai Rajai	97
प्रतापगढ़ Pratapgarh(23)	EAG	गेहूँ,चावल Wheat,Rice	...	TW(43.30)TK(20.22) TWE(20.24)	152.98	30.76	49.78	...	Chandua Dih	98
प्रतापगढ़ Pratapgarh(25)	...	गेहूँ,चावल Wheat,Rice	...	TW(17.00)	8.09	8.50	7.28	...	Kondari	99
प्रतापगढ़ Pratapgarh(23)	...	गेहूँ,चावल Wheat,Rice	...	TW(6.48)	2.83	4.86	1.21	...	Misirpur	100
प्रतापगढ़ Pratapgarh(22)	...	गेहूँ,चावल Wheat,Rice	...	GC(60.31)	93.89	33.99	27.92	...	Madafarpur	101
प्रतापगढ़ Pratapgarh(12)	...	गेहूँ,चावल Wheat,Rice	...	GC(80.94)	33.59	40.47	30.35	...	Koni	102
प्रतापगढ़ Pratapgarh(12)	...	गेहूँ,चावल Wheat,Rice	...	GC(40.47)	35.67	24.28	17.00	...	Rajmalpur	103
प्रतापगढ़ Pratapgarh(11)	...	गेहूँ,चावल Wheat,Rice	...	W(121.41)TW(184.54)	155.81	58.68	40.47	...	Salhipur Kanjas	104
प्रतापगढ़ Pratapgarh(12)	...	गेहूँ,चावल Wheat,Rice	...	TW(39.26)	17.40	20.24	17.40	...	Dharampur	105
प्रतापगढ़ Pratapgarh(12)	...	गेहूँ,चावल Wheat,Rice	...	GC(35.21)	0.81	12.14	9.31	...	Chak Ram-chandrapur	106
प्रतापगढ़ Pratapgarh(13)	...	गेहूँ,चावल Wheat,Rice	...	GC(19.02)	3.24	4.86	2.83	...	Pritam Sarai	107
प्रतापगढ़ Pratapgarh(14)	...	गेहूँ,चावल Wheat,Rice	...	W(21.05)W(12.14)	23.07	12.14	9.71	...	Sheogarh	108
प्रतापगढ़ Pratapgarh(15)	...	गेहूँ,चावल Wheat,Rice	...	W(20.25)TW(44.92) GC(20.24)	14.97	32.38	20.62	...	Deokali	109
प्रतापगढ़ Pratapgarh(22)	...	गेहूँ,चावल Wheat,Rice	...	TW(46.54)	68.80	46.95	8.09	...	Ratnagarpur	110
प्रतापगढ़ Pratapgarh(22)	...	गेहूँ,चावल Wheat,Rice	...	GC(40.47)	12.14	10.12	12.14	...	Bhusundi	111
प्रतापगढ़ Pratapgarh(22)	...	गेहूँ,चावल Wheat,Rice	...	GC(160.67)	63.94	71.63	40.47	...	Sakara	112
प्रतापगढ़ Pratapgarh(22)	...	गेहूँ,चावल Wheat,Rice	...	GC(265.08)	40.07	3.64	68.80	...	Dharauli	113
प्रतापगढ़ Pratapgarh(25)	...	गेहूँ,चावल Wheat,Rice	...	TW(87.82)W(9.31)	93.09	60.71	46.93	...	Sikri Kanupur	114
प्रतापगढ़ Pratapgarh(25)	...	गेहूँ,चावल Wheat,Rice	...	TW(50.18)W(25.08) GC(83.37)	40.87	42.49	28.35	...	Barha	115

1	2	3	4	5	6	7	8	9	10	11
116	परसन्डा	116.15	469 (94)	—(—5)	—(10+)	W	—(—5)	—(5—10)	—(—5)	KR
117	भीरी खुर्द	176.04	488 (95)	M (1)	—(10+)	W	—(—5)	सोम Mon मंगल Tue	—(—5)	KR
118	हरदोई	99.56	687(123)	—(—5)	—(10+)	W	—(—5)	—(—5)	—(—5)	KR
119	अस्थरा	241.61	768(131)	—(—5)	—(10+)	W	—(—5)	—(—5)	—(—5)	KR
120	बारी कलां	613.53	1,807(368)	P (1)	—(10+)	W	PO	सोम Mon मंगल Tue	—(—5)	KR
121	बहाउद्दीनपुर	11.33	119 (24)	—(—5)	—(10+)	W	—(—5)	—(5—10)	—(—5)	KR
122	डोमनपुर	128.69	459 (26)	—(—5)	—(10+)	W	—(—5)	—(—5)	—(—5)	KR
123	पूरे किशुन गिरि	26.31	351 (58)	—(—5)	—(10+)	W	—(—5)	—(5—10)	—(—5)	KR
124	शेखपुर अधारगंज	138.60	414 (79)	P (1)	—(10+)	W	—(—5)	—(5—10)	—(—5)	KR
125	चौमरी	133.55	497 (98)	—(—5)	—(5—10)	W	—(—5)	—(—5)	—(5—10)	KR
126	गोठवा	24.69	215 (36)	—(—5)	—(10+)	W	—(—5)	—(5—10)	—(—5)	KR
127	बरहूपुर	636.19	2,012(331)	P (1)	—(5—10)	W	PO	सोम Mon शुक्र Fri	—(5—10)	KR
128	पेन्डरा	109.27	300 (46)	—(—5)	—(5—10)	W	—(—5)	—(5—10)	—(5—10)	KR
129	चाँदपुर	60.30	432 (66)	—(—5)	—(5—10)	W	—(—5)	—(—5)	—(—5)	KR
130	अमुवाही	261.44	931(160)	P (1)	—(5—10)	W	—(—5)	—(—5)	—(—5)	KR
131	बारी खुर्द	114.53	677(108)	—(5—10)	—(5—10)	W,HP	—(5—10)	—(5—10)	BS	PR,KR
132	भावनी	188.99	717(130)	P (1)	—(10+)	W	—(—5)	—(—5)	—(—5)	KR
133	कंसा पट्टी	177.26	789(118)	P (1)	—(10+)	W	PO	—(—5)	—(—5)	KR
134	रायगढ़	62.73	370 (73)	—(—5)	—(10+)	W	—(—5)	—(—5)	—(—5)	KR
135	नादी	84.99	511 (94)	—(5—10)	—(5—10)	W,HP	—(5—10)	—(5—10)	BS	PR,KR

12	13	14	15	16	17	18	19	20	2	1
प्रतापगढ़ Pratapgarh(24)	...	गेहूँ,चावल Wheat,Rice	...	TW(10.12)W(32.38)	38.45	19.03	16.17	...	Parsanda	116
प्रतापगढ़ Pratapgarh(26)	...	गेहूँ,चावल Wheat,Rice	...	TW(58.28)W(31.57)	30.35	44.12	11.72	...	Bhiri Khurd	117
प्रतापगढ़ Pratapgarh(24)	...	गेहूँ,चावल Wheat,Rice	...	TW(41.28)W(8.09)	20.64	14.17	15.38	...	Hardoi	118
प्रतापगढ़ Pratapgarh(25)	...	गेहूँ,चावल Wheat,Rice	...	TW(80.94)	121.41	23.07	16.19	...	Asthara	119
प्रतापगढ़ Pratapgarh(27)	...	गेहूँ,चावल Wheat,Rice	...	GC(232.30)	92.26	36.42	252.55	...	Wari Kalan	120
प्रतापगढ़ Pratapgarh(30)	...	गेहूँ,चावल Wheat,Rice	...	GC(4.05)	4.85	1.62	0.81	...	Bahauddinpur	121
प्रतापगढ़ Pratapgarh(26)	...	गेहूँ,चावल Wheat,Rice	...	GC(42.90)TW(6.88)	28.73	21.04	29.14	...	Domanpur	122
प्रतापगढ़ Pratapgarh(30)	...	गेहूँ,चावल Wheat,Rice	...	GC(12.55)	4.86	4.86	4.04	...	Pure Kishun Giri	123
प्रतापगढ़ Pratapgarh(30)	...	गेहूँ,चावल Wheat,Rice	...	TW(80.94)	55.85	...	1.21	...	Sheikhpur Adharganj	124
प्रतापगढ़ Pratapgarh(27)	...	गेहूँ,चावल Wheat,Rice	...	W(101.58)	5.26	3.64	23.07	...	Chaumari	125
प्रतापगढ़ Pratapgarh(25)	...	गेहूँ,चावल Wheat,Rice	0.40	TW(10.93)	8.09	4.87	0.40	...	Gothwa	126
प्रतापगढ़ Pratapgarh(30)	...	गेहूँ,चावल Wheat,Rice	...	TW(286.93)	153.39	36.42	159.45	...	Barhoopur	127
प्रतापगढ़ Pratapgarh(20)	...	गेहूँ,चावल Wheat,Rice	...	GC(72.04)	7.28	10.12	19.83	...	Pendra	128
प्रतापगढ़ Pratapgarh(20)	...	गेहूँ,चावल Wheat,Rice	...	TW(40.47)	2.42	6.48	10.93	...	Chandpur	129
प्रतापगढ़ Pratapgarh(24)	...	गेहूँ,चावल Wheat,Rice	...	TW(162.28)	56.67	16.19	26.30	...	Amuwahi	130
प्रतापगढ़ Pratapgarh(23)	...	गेहूँ,चावल Wheat,Rice	0.40	TW(52.61)W(10.52) TK(1.62)	27.92	9.31	12.15	M (1)	Wari Khurd	131
प्रतापगढ़ Pratapgarh(30)	...	गेहूँ,चावल Wheat,Rice	...	TW(76.08)W(1.62)	49.78	34.40	27.11	...	Bheoni	132
प्रतापगढ़ Pratapgarh(30)	...	गेहूँ,चावल Wheat,Rice	...	TW(84.58)W(3.24)	36.42	32.78	20.24	...	Kansha Patti	133
प्रतापगढ़ Pratapgarh(30)	...	गेहूँ,चावल Wheat,Rice	...	TW(34.80)	7.69	12.15	8.09	...	Raigarh	134
प्रतापगढ़ Pratapgarh(34)	...	गेहूँ,चावल Wheat,Rice	...	TW(38.05)TK(1.62) W(1.62)	19.83	8.90	14.97	...	Nandi	135

1	2	3	4	5	6	7	8	9	10	11
136	भैदपुर	100.77	496 (98)	P(1),M(1)	—(5—10)	W,HP	—(5—10)	—(5—10)	BS	PR,KR
137	पुरे भीखा	117.77	658(116)	—(10+)	—(10+)	W	—(10+)	—(—5)	—(—5)	KR
138	भदौना	182.12	948(157)	—(5—10)	—(5—10)	W	—(5—10)	—(5—10)	—(—5)	PR
139	बाहूपुर	99.96	699(125)	—(—5)	—(—5)	W	—(—5)	मंगल Tue शुक्र Fri	—(—5)	KR
140	रथवट	73.66	438 (76)	—(5—10)	—(5—10)	W	—(5—10)	—(5—10)	—(—5)	PR
141	तिगुडी	130.31	387 (61)	—(—5)	—(10+)	W	—(5—10)	—(—5)	—(—5)	PR
142	डेहरी	96.32	157 (30)	—(—5)	—(10+)	W	—(—5)	—(—5)	—(—5)	PR
143	नावलपुर	63.13	215 (44)	—(—5)	—(5—10)	W	—(—5)	—(—5)	—(—5)	PR
144	बीमा	88.22	232 (38)	—(—5)	—(5—10)	W	—(—5)	—(—5)	—(—5)	PR
145	काँपा हिस्साजी	93.08	306 (55)	P (1)	—(10+)	W	—(—5)	—(—5)	—(—5)	PR
146	रामपुर काँपा	159.86	350 (65)	—(—5)	—(10+)	W	—(—5)	—(—5)	—(—5)	PR
147	नरायनपुर	259.82	825(147)	P (1)	—(10+)	W	—(10+)	—(10+)	—(10+)	KR
148	चौबेपुर	28.33	147 (30)	—(10+)	—(10+)	W	—(10+)	—(10+)	—(10+)	KR
149	मेहदुआ	167.95	192 (40)	P(1),M(1)	—(10+)	W	PO	—(10+)	—(10+)	KR
150	दरछुट	204.78	1,351(228)	P(1),M(1)	—(5—10)	W	PO	शनि Sat बुध Wed	—(5—10)	KR
151	नरसिंहपुर	50.59	279 (57)	—(—5)	—(5—10)	W	—(—5)	—(—5)	—(—5)	KR
152	उधनापुर	34.40	200 (38)	—(—5)	—(5—10)	W	—(—5)	—(—5)	—(5—10)	KR
153	सराय सागर	84.58	287 (45)	—(—5)	—(5—10)	W	—(—5)	—(—5)	—(—5)	KR
154	सराय जमुआरी	422.10	1,759(301)	P(2),M(1)	O (1)	W	—(—5)	शनि Sat बुध Wed	—(5—10)	PR,KR
155	सरसी डीह	249.30	897(150)	P (1)	—(5—10)	W	PO	—(5—10)	—(5—10)	KR

12	13	14	15	16	17	18	19	20	2	1
प्रतापगढ़ Pratapgarh(35)	...	गेहूँ,चावल Wheat,Rice	...	TW(46.54)W(4.45) TK(0.40)	25.50	7.69	16.19	...	Bhaidpur	136
प्रतापगढ़ Pratapgarh(30)	...	गेहूँ,चावल Wheat,Rice	...	TW(51.80)W(1.22)	30.35	14.97	19.43	...	Pure Bhikha	137
प्रतापगढ़ Pratapgarh(30)	...	गेहूँ,चावल Wheat,Rice	...	TW(100.37)W(0.81) TK(0.41)	24.28	22.26	33.99	...	Bhadauna	138
प्रतापगढ़ Pratapgarh(30)	...	गेहूँ,चावल Wheat,Rice	...	TW(50.59)W(2.02)	10.93	22.66	13.76	...	Bahoopur	139
प्रतापगढ़ Pratapgarh(30)	...	गेहूँ,चावल Wheat,Rice	...	TW(31.16)W(0.41)	12.95	17.40	11.74	...	Rathwat	140
प्रतापगढ़ Pratapgarh(20)	EAG	गेहूँ,चावल Wheat,Rice	...	TW(17.00)TWE(14.16) W(8.90)	55.44	18.62	16.19	...	Tiguri	141
प्रतापगढ़ Pratapgarh(19)	...	गेहूँ,चावल Wheat,Rice	...	GC(11.33)TW(8.09) W(5.67)	37.23	19.43	14.57	...	Dehri	142
प्रतापगढ़ Pratapgarh(17)	...	गेहूँ,चावल Wheat,Rice	...	TW(25.50)	22.66	7.69	7.28	...	Nawalpur	143
प्रतापगढ़ Pratapgarh(17)	...	गेहूँ,चावल Wheat,Rice	...	TW(19.43)W(12.14) O(5.67)	29.13	7.28	14.57	...	Biga	144
प्रतापगढ़ Pratapgarh(17)	...	गेहूँ,चावल Wheat,Rice	...	GC(6.48)W(6.07) TW(10.93)TK(5.26)	31.97	19.01	13.36	...	Kanpa Hissa II	145
प्रतापगढ़ Pratapgarh(17)	...	गेहूँ,चावल Wheat,Rice	...	GC(4.86)TW(10.12) W(4.05)	83.77	35.61	21.45	...	Rampur Kanpa	146
प्रतापगढ़ Pratapgarh(22)	...	गेहूँ,चावल Wheat,Rice	...	TW(139.62)	46.14	56.66	17.40	...	Narainpur	147
प्रतापगढ़ Pratapgarh(22)	...	गेहूँ,चावल Wheat,Rice	...	TW(12.95)	7.28	2.03	6.07	...	Chaubeypur	148
प्रतापगढ़ Pratapgarh(22)	...	गेहूँ,चावल Wheat,Rice	...	TW(65.56)	45.73	37.64	19.02	...	Mehdua	149
प्रतापगढ़ Pratapgarh(16)	...	गेहूँ,चावल Wheat,Rice	...	TW(15.78)	137.60	20.24	31.16	...	Darchhut	150
प्रतापगढ़ Pratapgarh(16)	...	गेहूँ,चावल Wheat,Rice	...	TW(2.43)TK(15.78) TW(3.24)W(2.83)	10.93	7.69	7.69	...	Narsinghpur	151
प्रतापगढ़ Pratapgarh(16)	...	गेहूँ,चावल Wheat,Rice	...	TW(20.24)TK(1.21)	3.64	4.45	4.86	...	Udhwapur	152
प्रतापगढ़ Pratapgarh(16)	...	गेहूँ,चावल Wheat,Rice	...	TK(7.28)TW(26.31)	31.57	12.14	7.28	...	Sarai Sagar	153
प्रतापगढ़ Pratapgarh(16)	EAG	गेहूँ,चावल Wheat,Rice	...	TWE(275.60)	108.86	29.55	8.09	...	Sarai Jamuwari	154
प्रतापगढ़ Pratapgarh(15)	...	गेहूँ,चावल Wheat,Rice	...	TW(60.71)TK(12.14)	120.60	24.28	31.57	...	Sarsi Dih	155

1	4	3	4	5	6	7	8	9	10	11
156	सरसी खाम	489.28	1,378(259)	P (1)	—(5—10)	W	PO	—(5—10)	—(5—10)	KR
157	मंगरौरा	227.04	1,222(245)	P (1)	—(5—10)	W	—(—5)	सोम Mon	BS	PR
158	उलरास	409.15	1,085(193)	P(1),M(1)	PHC (1)	W,HP	PO	—(5—10)	—(5—10)	KR,PR
159	कहेनिया	99.96	359 (75)	—(—5)	—(10+)	W	—(—5)	—(—5)	—(—5)	PR
160	इटवा	403.08	581(106)	—(—5)	—(—5)	W	—(—5)	—(—5)	—(—5)	PR
161	चक मझानीपुर	118.98	544(100)	—(—5)	—(5—10)	W	—(—5)	—(5—10)	—(5—10)	KR
162	चक मुबारकपुर	63.54	453 (86)	—(—5)	—(5—10)	W	—(—5)	—(5—10)	—(5—10)	KR
163	राजापुर मुफरिद	97.13	493 (93)	—(—5)	—(5—10)	W	—(—5)	—(5—10)	—(5—10)	KR
164	पंडरी जबर	123.43	676(118)	P (1)	—(5—10)	W	—(5—10)	—(5—10)	—(—5)	KR
165	मीरनपुर	116.55	688 (81)	P (1)	O (1)	W	—(—5)	—(—5)	—(—5)	PR
166	हरदतपुर	42.09	186 (27)	—(5—10)	—(—5)	W	—(—5)	—(—5)	—(5—10)	PR,KR
167	शेखनपुर	63.94	417 (63)	P (1)	—(—5)	W	—(—5)	—(—5)	—(—5)	KR
168	रामपुर कुमियान	98.34	415 (68)	P (1)	—(—5)	W	—(—5)	—(—5)	—(—5)	PR
169	गुटौली	135.17	536(104)	—(—5)	—(—5)	W	—(—5)	—(—5)	—(—5)	KR,PR
170	फतेहपुर इसनपुर	53.83	321 (72)	—(—5)	—(—5)	W	—(—5)	—(5—10)	—(5—10)	KR,PR
171	मजिस्टा उर्फ भवानीगढ़	79.73	223 (43)	—(—5)	—(5—10)	W	—(—5)	—(5—10)	—(5—10)	KR
172	परगासपुर	113.72	492 (90)	—(—5)	—(5—10)	W	—(—5)	—(5—10)	—(—5)	KR
173	दोहरी	140.03	798(163)	P (1)	—(—5)	W	—(—5)	—(—5)	—(—5)	KR
174	जैतीपुर	133.96	376 (73)	—(—5)	—(—5)	W	—(—5)	—(—5)	—(—5)	KR
175	अमसौना	142 45	1,001(184)	—(—5)	—(—5)	W	—(—5)	—(—5)	—(—5)	KR

12	13	14	15	16	17	18	19	20	2	1
प्रतापगढ़ Pratapgarh(15)	...	गेहूँ,चावल Wheat,Rice	...	TW(242.82)TK(8.90)	52.61	104.01	80.94	...	Sarsi Kham	156
प्रतापगढ़ Pratapgarh(10)	...	गेहूँ,चावल Wheat,Rice	...	TW(101.18)W(2.02) GC(2.83)	45.73	36.02	39.26	...	Mangraura	157
प्रतापगढ़ Pratapgarh(26)	EAG	गेहूँ,चावल Wheat,Rice	1.21	WE(4.05)TW(93.08)	241.20	12.95	56.66	...	Ulras	158
प्रतापगढ़ Pratapgarh(20)	...	गेहूँ,चावल Wheat,Rice	...	TW(18.21)W(6.07) TK(10.52)	26.31	14.97	23.88	...	Kahainiyan	159
प्रतापगढ़ Pratapgarh(18)	...	गेहूँ,चावल Wheat,Rice	...	GC(42.90)TK(23.05) O(4.86)	235.54	39.26	57.47	...	Itwa	160
प्रतापगढ़ Pratapgarh(19)	...	गेहूँ,चावल Wheat,Rice	...	GC(24.69)TW(2.83) W(17.00)	33.99	29.14	11.33	...	Chak Majhanipur	161
प्रतापगढ़ Pratangarh(12)	...	गेहूँ,चावल Wheat,Rice	...	GC(4.86)TW(17.81)	17.81	18.20	4.86	...	Chak Mubarakpur	162
प्रतापगढ़ Pratapgarh (2)	...	गेहूँ,चावल Wheat,Rice	...	GC(15.43)TW(14.17) W(5.26)	29.54	24.28	8.50	...	Rajapur Mufrid	163
प्रतापगढ़ Pratapgarh (6)	EAG	गेहूँ,चावल Wheat,Rice	...	TWE(44.52)W(20.22)	22.26	20.24	16.19	...	Pandari Jabar	164
प्रतापगढ़ Pratapgarh(10)	...	गेहूँ,चावल Wheat,Rice	0.40	TW(17.81)W(13.35)	67.99	...	17.00	N (1)	Meeranpur	165
प्रतापगढ़ Pratapgarh(17)	...	गेहूँ,चावल Wheat,Rice	...	TW(3.24)W(14.97)	11.74	8.50	3.64	...	Hardatpur	166
प्रतापगढ़ Pratapgarh(16)	...	गेहूँ,चावल Wheat,Rice	...	TW(7.28)W(12.14)	28.33	2.83	13.36	...	Sheikhanpur	167
प्रतापगढ़ Pratapgarh (9)	...	गेहूँ,बाजरा Wheat,Bajra	...	TW(20.23)W(6.88)	47.35	...	23.88	...	Rampur Kurmiyan	168
प्रतापगढ़ Pratapgarh(15)	...	गेहूँ,बाजरा Wheat,Bajra	...	GC(6.88)TW(12.55) W(30.35)	50.99	24.28	10.12	...	Gutali	169
प्रतापगढ़ Pratapgarh(18)	...	गेहूँ,बाजरा Wheat,Bajra	...	TW(13.37)W(9.71)	9.78	13.76	7.28	...	Fatehpur Ieanpur	170
प्रतापगढ़ Pratapgarh(12)	...	गेहूँ,चावल Wheat,Rice	...	TW(21.45)W(8.90)	25.50	17.40	6.48	...	Majista *urf* Bhawanigarh	171
प्रतापगढ़ Pratapgarh(12)	...	गेहूँ,चावल Wheat,Rice	...	GC(23.47)TW(3.24) W(23.88)	28.73	96.59	17.81	...	Pargaspur	172
प्रतापगढ़ Pratapgarh(12)	...	गेहूँ,चावल Wheat,Rice	...	GC(28.33)TW(2.02) W(18.62)	62.73	9.31	19.02	...	Dohri	173
प्रतापगढ़ Pratapgarh(12)	...	गेहूँ,चावल Wheat,Rice	...	GC(34.80)	57.08	14.16	27.92	...	Jaitipur	174
प्रतापगढ़ Pratapgarh(12)	...	गेहूँ,चावल Wheat,Rice	...	GC(22.66)TW(4.05) W(14.97)	55.85	33.19	10.93	...	Amsauna	175

1	2	3	4	5	6	7	8	9	10	11
176	नागापुर	47.35	222 (46)	—(—5)	—(—5)	W	—(—5)	—(—5)	—(—5)	KR
177	रैम्या	89.44	250 (43)	—(—5)	—(—5)	W	—(—5)	—(—5)	—(—5)	KR
178	असलपुर	163.50	389 (65)	—(—5)	—(—5)	W	—(—5)	—(—5)	—(—5)	KR,PR
179	किरतपुर	36.83	100 (15)	—(—5)	—(—5)	W	—(—5)	—(—5)	—(—5)	KR,PR
180	पूरे बेनीराम	70.01	202 (39)	—(—5)	—(—5)	W	—(—5)	—(—5)	—(—5)	KR
181	ईसनपुर	231.08	1,566(263)	P (1)	—(—5)	W	—(—5)	—(—5)	—(—5)	PR
182	जोगीपुर	319.71	1,139(221)	P (1)	H (1)	W	PO	—(5—10)	—(5—10)	PR,KR
183	पतावां	104.41	501 (78)	—(5—10)	—(5—10)	W	—(—5)	—(—5)	—(5—10)	KR
184	काँपा मधपुर	141.65	734(116)	P (1)	—(5—10)	W	PO	—(—5)	—(5—10)	KR
185	फेनहा	297.86	1,538(241)	—(5—10)	—(5—10)	W	—(—5)	—(—5)	—(—5)	KR
186	जाफरपुर	85.39	428 (74)	—(5—10)	—(5—10)	W	—(5—10)	—(5—10)	—(—5)	KR
187	ओझला	132.74	748(137)	—(—5)	O (1)	W	—(—5)	—(—5)	—(—5)	PR
188	ताला	403.08	2,671(383)	P (1)	RP(1), O (1)	W	PO	बुध Wed शनि Sat	BS	PR
189	खामपुर	59.49	598(103)	M (1)	O (1)	W	—(—5)	—(—5)	BS	PR
190	खभोर	305.95	1,437(228)	P (1)	MCW(1), PHS(1),O(1)	W	—(—5)	—(—5)	BS	PR
191	चौखड़ा	183.73	431 (72)	—(—5)	—(—5)	W	—(—5)	—(—5)	—(—5)	PR
192	भरथीपुर	59.49	440 (78)	—(—5)	—(10+)	W	—(—5)	—(—5)	—(—5)	PR
193	बीरमऊ माझो	33.19	248 (40)	P(1),H(1)	—(10+)	W	—(—5)	—(—5)	—(—5)	PR
194	उपधान पट्टी	8.90	22 (5)	—(—5)	—(10+)	W	—(—5)	—(—5)	—(5—10)	PR
195	करमाही	50.59	372 (50)	—(—5)	—(10+)	W	—(—5)	—(—5)	—(—5)	PR

12	13	14	15	16	17	18	19	20	2	1
प्रतापगढ़ Pratapgarh(12)	...	गेहूँ,चावल Wheat,Rice	...	GC(10.12)TW(4.05) W(8.09)	16.59	4.86	3.64	...	Nagapur	176
प्रतापगढ़ Pratapgarh(12)	...	गेहूँ,चावल Wheat,Rice	...	GC(29.14)TW(1.21) W(2.43)	35.21	15.38	6.07	...	Raiya	177
प्रतापगढ़ Pratapgarh(17)	...	गेहूँ,चावल Wheat,Rice	...	GC(5.26)TW(14.17) W(10.52)	65.97	49.37	18.21	...	Asalpur	178
प्रतापगढ़ Pratapgarh(17)	...	गेहूँ,चावल Wheat,Rice	...	GC(0.81)TW(3.24) W(8.09)	16.19	6.48	2.02	...	Kiratpur	179
प्रतापगढ़ Pratapgarh(17)	...	गेहूँ,चावल Wheat,Rice	...	TW(6.07)W(17.81)	9.71	19.83	16.59	...	Pure Beniram	180
प्रतापगढ़ Pratapgarh(13)	...	गेहुँ,चावल Wheat,Rice	...	GC(25.50)TW(38.03) W(24.69)	50.18	48.97	43.71	...	Isanpur	181
प्रतापगढ़ Pratapgarh(16)	...	गेहूँ,चावल Wheat,Rice	...	GC(29.95)TW(27.10) W(17.00)	141.65	59.90	44.11	...	Jogipur	182
प्रतापगढ़ Pratapgarh (6)	...	गेहूँ,चावल Wheat,Rice	...	GC(17.81)TW3(6.83) W(14.16)	4.04	10.12	21.45	...	Patawan	183
प्रतापगढ़ Pratapgarh (6)	...	गेहूँ,चावल Wheat,Rice	...	TW(64.75)W(14.16) GC(18.21)	12.15	20.24	12.14	...	Kanpa Madhpur	184
प्रतापगढ़ Pratapgarh (6)	...	गेहूँ,चावल Wheat,Rice	...	TW(178.06)W(26.31)	40.47	32.78	20.24	...	Phenha	185
प्रतापगढ़ Pratapgarh (7)	...	गेहूँ,चावल Wheat,Rice	...	TW(36.42)W(8.50)	18.21	10.12	12.14	...	Jafarpur	186
प्रतापगढ़ Pratapgarh (8)	EAG	गेहूँ,बाजरा Wheat,Bajra	...	TWE(10.11)TW(10.93) W(21.45)	69.61	...	20.64	N (1)	Ojhala	187
प्रतापगढ़ Pratapgarh (8)	EAG	गेहूँ,बाजरा Wheat,Bajra	...	TWE(8.09)TW(17.00) W(77.30)	253.34	...	47.35	N(3),M(3)	Tala	188
प्रतापगढ़ Pratapgarh (6)	EAG	गेहूँ,बाजरा Wheat,Bajra	...	TWE(3.24)TW(6.48) W(10.11)	26.71	...	12.95	N (2)	Khampur	189
प्रतापगढ़ Pratapgarh (8)	EAG	गेहूँ,बाजरा Wheat,Bajra	...	GC(10.11)TWE(12.14) TW(12.95)W(65.97)	169.57	...	35.21	N(2),T(1), C (1)	Khabhor	190
प्रतापगढ़ Pratapgarh (4)	...	गेहूँ,बाजरा Wheat,Bajra	...	TW(10.52)W(10.11)	48.16	105.63	9.31	...	Chaukhara	191
प्रतापगढ़ Pratapgarh(12)	...	गेहूँ,चावल Wheat,Rice	...	TW(12.15)W(8.09)	21.85	7.69	9.71	...	Bharthipur	192
प्रतापगढ़ Pratapgarh(12)	...	गेहूँ,चावल Wheat,Rice	...	TW(14.97)	4.05	12.14	2.03	...	Birmau Madho	193
प्रतापगढ़ Pratapgarh(12)	...	गेहूँ,चावल Wheat,Rice	...	TW(2.83)W(0.81)	4.86	...	0.40	...	Updhan Patti	194
प्रतापगढ़ Pratapgarh(13)	...	गेहूँ,चावल Wheat,Rice	...	TW(6.48)W(4.45) TK(2.02)	9.31	13.76	14.57	...	Karmahi	195

ग्राम निदेशिका

3–पट्टी तहसील

जन सुविधाएँ एवं भूमि उपयोग

1	2	3	4	5	6	7	8	9	10	11
196	पयागपुर अरेहटा	234.32	921(166)	P (1)	–(–5)	W	–(–5)	–(–5)	–(–5)	PR,KR
197	लालघर पट्टी	59.09	224 (41)	–(–5)	–(10+)	W	–(–5)	–(–5)	–(–5)	KR
198	मौलानी	43.30	319 (58)	–(–5)	–(10+)	W	–(–5)	–(–5)	–(10+)	PR,KR
199	दुल्हेपुर	55.85	354 (62)	–(–5)	–(10+)	W	PO	–(–5)	–(10+)	PR,KR
200	काँपा हरी	131.93	285 (46)	–(–5)	–(10+)	W	–(–5)	–(–5)	–(10+)	PR,KR
201	गहरी चक	50.99	290 (48)	P (1)	–(10+)	W	–(–5)	–(–5)	–(10+)	PR,KR
202	बीरमऊ बिशुनदत्त	70.82	525 (90)	P (1)	–(10+)	W	–(–5)	–(–5)	–(–5)	PR
203	रूदापुर	22.66	390 (55)	–(–5)	–(10+)	W	–(–5)	–(–5)	–(10+)	PR,KR
204	पूरे पाण्डे	141.24	1,054(198)	P (1)	–(10+)	W	–(–5)	रवि Sun	–(10+)	PR,KR
205	जगदीशगढ़	135.17	824(141)	–(–5)	–(10+)	W	–(–5)	गुरु Thu –(–5)	–(–5)	PR
206	नरसिंहपुर	131.93	973(185)	–(–5)	–(10+)	W	–(–5)	–(–5)	–(10+)	PR,KR
207	नेवादा	72.04	369 (54)	–(–5)	–(10+)	W	–(–5)	–(–5)	–(10+)	PR,KR
208	पूरे घना	50 59	341 (65)	–(–5)	–(10+)	W	–(–5)	–(–5)	–(10+)	PR,KR
209	बिजहरा	88.63	291 (44)	P (1)	–(10+)	W	–(–5)	–(–5)	–(10+)	PR,KR
210	दलापुर	61.51	79 (12)	–(–5)	–(10+)	W	–(–5)	–(–5)	–(10+)	PR,KR
211	परानपुर	59.09	201 (39)	–(–5)	–(10+)	W	–(–5)	–(–5)	–(10+)	PR,KR
212	मनेवापुर	123.84	627(111)	–(–5)	–(10+)	W	–(–5)	–(–5)	–(10+)	PR,KR
213	अरेला	141.24	525(105)	P (1)	–(–5)	W,HP	–(10+)	–(10+)	–(10+)	PR,KR
214	चितईपुर	39.26	184 (39)	–(10+)	–(10+)	W,HP	–(10+)	–(10+)	–(10+)	PR,KR
215	परदहा सुमेर	74.46	305 (75)	–(10+)	–(10+)	W,HP	–(10+)	–(10+)	–(10+)	PR,KR

12	13	14	15	16	17	18	19	20	2	1
प्रतापगढ़ Pratapgarh(15)	...	गेहूँ,चावल Wheat,Rice	...	GC(27.52)TW(16.19) W(8.90)	101.98	54.23	25.50	...	Pyagpur Auresta	196
प्रतापगढ़ Pratapgarh(14)	...	गेहूँ,चावल Wheat,Rice	...	GC(22.26)TW(18.21)	10.52	4.45	3.65	...	Laldhar Patti	197
प्रतापगढ़ Pratapgarh(14)	...	गेहूँ,चावल Wheat,Rice	...	GC(0.81)TW(10.93) W(10.12)	11.74	4.03	5.67	...	Maulani	198
प्रतापगढ़ Pratapgarh(16)	...	गेहूँ,चावल Wheat,Rice	...	GC(9.71)TW(9.71) W(6.48)	12.95	8.09	8.91	...	Dulhepur	199
प्रतापगढ़ Pratapgarh(17)	...	गेहूँ,चावल Wheat,Rice	...	GC(0.80)W(15.38) TW(40.47)	44.52	17.40	13.36	...	Kanpa Hari	200
प्रतापगढ़ Pratapgarh(16)	...	गेहूँ,चावल Wheat,Rice	...	GC(7.28)W(3.24) TW(13.76)	12.55	6.06	13.36	...	Gahari Chak	201
प्रतापगढ़ Pratapgarh(13)	...	गेहूँ,चावल Wheat,Rice	...	GC(17.81)TW(61.59) W(10.11)	15.38	6.48	4.45	...	Birmau Bisundatt	202
प्रतापगढ़ Pratapgarh(14)	...	गेहूँ,चावल Wheat,Rice	...	*TW(9.31)W(0.40)*	3.23	4.86	4.86	...	Rudapur	203
प्रतापगढ़ Pratapgarh(15)	...	गेहूँ,चावल Wheat,Rice	...	TW(30.35)W(14.17)	47.75	34.40	14.57	...	Pure Pandey	204
प्रतापगढ़ Pratapgarh(16)	...	गेहूँ,चावल Wheat,Rice	2.04	TW(12.14)W(44.92) TK(0.40)	54.63	10.52	10.52	...	Jagdishgarh	205
प्रतापगढ़ Pratapgarh(16)	...	गेहूँ,चावल Wheat,Rice	...	GC(6.07)TW(24.28) W(44.92)	27.52	12.14	17.00	...	Narsinghpur	206
प्रतापगढ़ Pratapgarh(16)	...	गेहूँ,चावल Wheat,Rice	...	TW(14.17)W(19.83)	17.81	10.52	9.71	...	Newada	207
प्रतापगढ़ Pratapgarh(17)	...	गेहूँ,चावल Wheat,Rice	...	GC(5.26)TW(15.38) TK(0.40)W(9.32)	8.90	4.45	6.88	...	Pure Ghana	208
प्रतापगढ़ Pratapgarh(18)	...	गेहूँ,चावल Wheat,Rice	...	GC(6.48)TW(23.88) W(4.05)TK(0.40)	27.11	12.14	14.57	...	Bijahra	209
प्रतापगढ़ Pratapgarh(17)	...	गेहूँ,चावल Wheat,Rice	0.81	TW(24.69)W(1.21)	18.21	9.71	6.88	...	Dalapur	210
प्रतापगढ़ Pratapgarh(17)	...	गेहूँ,चावल Wheat,Rice	...	TW(11.33)W(11.74) TK(0.40)	18.21	10.13	7.28	...	Paranpur	211
प्रतापगढ़ Pratapgarh(17)	...	गेहूँ,चावल Wheat,Rice	...	TW(14.17)W(19.83)	12.95	50.99	25.90	...	Manaitapur	212
प्रतापगढ़ Pratapgarh(44)	...	गेहूँ,चावल Wheat,Rice	...	TW(61.11)W(0.40) TK(4.86)	31.97	5.67	37.23	...	Araila	213
प्रतापगढ़ Pratapgarh(42)	...	गेहूँ,चावल Wheat,Rice	...	W(5.27)TW(8.50) TK(0.81)	8.90	3.64	12.14	...	Chitaipur	214
प्रतापगढ़ Pratapgarh(41)	...	गेहूँ,चावल Wheat,Rice	...	TW(29.14)TK(3.64) O(6.07)	14.16	14.97	6.48	...	Pardaha Sumer	215

ग्राम निर्देशिका

3–पट्टी तहसील

जन सुविधाएं एवं भूमि उपयोग

1	2	3	4	5	6	7	8	9	10	11
216	गौसपुर	170.78	385 (45)	—(10+)	—(10+)	W,HP	—(10+)	—(10+)	—(10+)	PR,KR
217	पियारेपुर	26.31	174 (29)	—(10+)	—(10+)	W,HP	—(10+)	—(10+)	—(10+)	PR,KR
218	सौराई	98.34	419 (58)	P (1)	—(10+)	W,HP	—(10+)	—(10+)	—(10+)	PR,KR
219	लखनीपुर	77.70	445 (74)	—(10+)	—(10+)	W,HP	—(10+)	—(10+)	—(10+)	PR,KR
220	सार डीह	184.54	887(143)	P(1),M(1)	—(10+)	W,HP	—(10+)	—(10+)	—(10+)	PR
221	जालपा केसर	34.40		गैर आवाद					Uninhabited	PR
222	जालपा नीमगिरि	23.07	100 (14)	—(10+)	—(10+)	W,HP	—(10+)	—(10+)	—(10+)	PR
223	बासूपुर	14.16	98 (15)	—(10+)	—(10+)	W,HP	—(10+)	—(10+)	—(10+)	KR
224	सरवारपुर	58.68	202 (37)	—(10+)	—(10+)	W,HP	—(10+)	—(10+)	—(10+)	PR,KR
225	कुसहा	65.16	258 (40)	—(10+)	—(10+)	W,HP	—(10+)	—(10+)	—(10+)	PR,KR
226	जहानाबाद	25.90	169 (27)	—(10+)	—(10+)	W,HP	—(10+)	—(10+)	—(10+)	PR,KR
227	रायचन्द पट्टी	75.27	284 (40)	P (1)	—(10+)	W,HP	—(10+)	—(10+)	—(10+)	PR,KR
228	बाजिदपुर	36.83	222 (36)	—(10+)	—(10+)	W,HP	—(10+)	—(10+)	—(10+)	PR,KR
229	सैफाबाद	256.58	1,555(260)	P(3),M(2)	RP(1),H(1) MCW (1)	W	PO	सोम Mon गुरु Thu	BS	PR
230	परदहा बासदेव	16.19	67 (9)	—(10+)	—(10+)	W,HP	—(10+)	—(10+)	—(10+)	PR,KR
231	नौरंगाबाद	33.59	168 (33)	—(10+)	—(10+)	W,HP	—(10+)	—(10+)	—(10+)	PR
232	भोपालपुर	14.16	162 (26)	—(10+)	—(10+)	W,HP	—(10+)	—(10+)	—(10+)	PR
233	रूपनपुर	38.04	174 (22)	—(10+)	—(10+)	W,HP	—(10+)	—(10+)	—(10+)	PR
234	सिरनाथपुर	49.78	267 (43)	P (1)	—(10+)	W,HP	—(10+)	—(10+)	—(10+)	PR,KR
235	भौसरनपुर	115.74	679(109)	—(10+)	—(10+)	W,HP	—(10+)	—(10+)	—(10+)	PR,KR

12	13	14	15	16	17	18	19	20	2	1
प्रतापगढ़ Pratapgarh(40)	...	गेहूँ,चावल Wheat,Rice	...	GC(1.21)TW(6.07) W(4.05)TK(3.24)O(1.21)	42.09	6.48	106.43	...	Gauspur	216
प्रतापगढ़ Pratapgarh(41)	...	गेहूँ,चावल Wheat,Rice	...	TW(14.57)W(0.81) GC(0.81)	3.64	2.43	4.05	...	Piyarepur	217
प्रतापगढ़ Pratapgarh(40)	...	गेहूँ,चावल Wheat,Rice	...	GC(7.69)W(2.03) TW(22.66)	43.30	6.07	16.59	...	Saurain	218
प्रतापगढ़ Pratapgarh(41)	...	गेहूँ,चावल Wheat,Rice	...	GC(3.24)TW(4.86) W(4.04)TK(4.05)O(1.62)	14.16	...	45.73	M(1),T(1)	Lakhanipur	219
प्रतापगढ़ Pratapgarh(40)	...	गेहूँ,चावल Wheat,Rice	...	GC(2.43)W(8.50) TW(95.10)O(13.36)	16.19	27.92	21.04	C (1)	Sar Dih	220
प्रतापगढ़ Pratapgarh(39)	...	...	...	TW(17.40)	11.33	...	5.67	...	Jalpa Kesar	221
प्रतापगढ़ Pratapgarh(39)	...	गेहूँ,चावल Wheat,Rice	...	GC(6.07)TW(4.45)	0.40	2.02	10.13	...	Jalpa Nimgiri	222
प्रतापगढ़ Pratapgarh(39)	...	गेहूँ,चावल Wheat,Rice	...	GC(3.23)W(0.81) TW(4.86)O(0.40)	...	3.24	1.62	...	Basoopur	223
प्रतापगढ़ Pratapgarh(40)	...	गेहूँ,चावल Wheat,Rice	...	TW(23.47)	6.48	...	28.73	...	Sarwarpur	224
प्रतापगढ़ Pratapgarh(39)	...	गेहूँ,चावल Wheat,Rice	...	TW(20.64)W(6.07) O(6.48)	20.64	6.88	4.45	...	Kusaha	225
प्रतापगढ़ Pratapgarh(40)	...	गेहूँ,चावल Wheat,Rice	...	TW(8.90)	9.31	2.43	5.26	...	Jahanabad	226
प्रतापगढ़ Pratapgarh(40)	...	गेहूँ,चावल Wheat,Rice	...	TW(25.50)W(1.21) O(0.40)	26.71	11.74	9.71	...	Raichand Patti	227
प्रतापगढ़ Pratapgarh(39)	...	गेहूँ,चावल Wheat,Rice	...	GC(1.62)TW(9.31) W(8.09)	7.69	6.88	3.24	...	Bajidpur	228
प्रतापगढ़ Pratapgarh(37)	...	गेहूँ,चावल Wheat,Rice	...	GC(6.88)TW(91.87) W(1.62)	81.34	45.33	29.54	...	Saifabad	229
प्रतापगढ़ Pratapgarh(38)	...	गेहूँ,चावल Wheat,Rice	...	TW(9.31)	3.64	2.84	0.40	...	Pardaha Basdeo	230
प्रतापगढ़ Pratapgarh(38)	...	गेहूँ,चावल Wheat,Rice	...	TW(8.09)W(2.02)	4.86	...	18.62	...	Naurangabad	231
प्रतापगढ़ Pratapgarh(39)	...	गेहूँ,चावल Wheat,Rice	...	TW(8.50)	1.21	...	4.45	...	Bhopalpur	232
प्रतापगढ़ Pratapgarh(38)	...	गेहूँ,चावल Wheat,Rice	...	GC(8.09)TW(5.26) W(0.41)	12.95	8.50	2.83	...	Roopanpur	233
प्रतापगढ़ Pratapgarh(39)	...	गेहूँ,चावल Wheat,Rice	...	GC(10.12)W(1.62) TW(7.69)	7.69	17.40	5.26	...	Sirnathpur	234
प्रतापगढ़ Pratapgarh(40)	...	गेहूँ,चावल Wheat,Rice	...	GC(46.54)W(6.48) TW(14.97)TK(4.45)O(2.02)	2.83	17.81	20.64	T (1)	Bhausaranpur	235

1	2	3	4	5	6	7	8	9	10	11
236	देवकली	31.57	189 (33)	—(10+)	—(10+)	W,HP	—(10+)	—(10+)	—(10+)	PR,KR
237	धनसार	105.63	1,144(204)	P (1)	—(10+)	W	—(10+)	मंगल Tue शनि Sat	—(10+)	KR
238	दीपापुर	26.71	61 (15)	—(—5)	—(—5)	W	—(—5)	—(10+)	—(5—10)	KR
239	गौरा सैफाबाद	46.54	321 (58)	P (1)	RP(1)	W	—(—5)	मंगल Tue शनि Sat	—(5—10)	KR
240	भांट पट्टी	97.13	507 (89)	—(10+)	—(10+)	W,HP	—(10+)	—(10+)	—(10+)	KR,PR
241	नोही	139.22	645(108)	—(10+)	—(10+)	W,HP	—(10+)	—(10+)	—(10+)	PR,KR
242	ढिडुई	512.75	1,283(210)	P(1),H(1), C(1)	MCW(1)	W,HP	PO	—(—5)	—(10+)	PR,KR
243	महरूपुर	242.82	595 (85)	—(5—10)	—(5—10)	W,HP	—(5—10)	—(5—10)	—(5—10)	KR
244	भिटार	67.18	362 (47)	—(5—10)	—(5—10)	W,HP	—(5—10)	—(5—10)	—(5—10)	KR
245	रानीपुर	156.21	435 (71)	—(5—10)	—(5—10)	W	—(5—10)	—(5—10)	—(5—10)	KR
246	चिन्तामनिपुर	112.51	416 (59)	P (1)	—(10+)	W	—(10+)	—(10+)	—(10+)	PR
247	अन्देवरी	163.09	493 (78)	—(5—10)	—(5—10)	W	—(5—10)	—(5—10)	—(5—10)	PR
248	मग्हरा	191.42	444 (62)	—(5—10)	—(5—10)	W	—(5—10)	—(5—10)	—(5—10)	KR
249	रामपुर बेला	348.45	2,329(513)	P (1)	MCW(1), O (1)	W	—(5—10)	—(5—10)	—(5—10)	KR
250	महदहा	353.71	1,265(221)	P (1)	O (1)	W,HP	—(5—10)	बुध Wed रवि Sun	—(5—10)	KR
251	मरियमपुर	162.69	550 (97)	—(5—10)	—(5—10)	W,HP	—(5—10)	—(5—10)	—(5—10)	KR
252	बेला	219.75	928(178)	—(—5)	—(—5)	W	—(—5)	—(—5)	BS	PR
253	दुबौली परसन	41.68	170 (26)	—(5—10)	—(5—10)	W	—(5—10)	—(5—10)	—(—5)	PR
254	नारंगपुर	121.41	344 (62)	—(5—10)	—(5—10)	W	—(5—10)	—(5—10)	—(—5)	PR
255	सोनवरसा पट्टी	31.57	35 (5)	—(—5)	—(—5)	W	—(—5)	—(—5)	BS	PR

12	13	14	15	16	17	18	19	20	2	1
प्रतापगढ़ Pratapgarh(39)	...	गेहूँ,चावल Wheat,Rice	...	GC(4.05)TW(13.36) W(2.02)	6.88	2.83	2.43	...	Deokali	236
प्रतापगढ़ Pratapgarh(43)	...	गेहूँ,चावल Wheat,Rice	...	TW(48.56)W(1.21)	27.53	25.90	2.43	...	Dhansar	237
प्रतापगढ़ Pratapgarh(43)	...	गेहूँ,चावल Wheat,Rice	...	TW(10.93)W(2.02)	6.48	6.47	0.81	...	Dipapur	238
प्रतापगढ़ Pratapgarh(44)	...	गेहूँ,चावल Wheat,Rice	...	TW(23.88)	11.73	9.72	1.21	...	Gaura Saifabad	239
प्रतापगढ़ Pratapgarh(45)	...	गेहूँ,चावल Wheat,Rice	...	TW(43.71)W(0.81) TK(2.02)O(0.81)	19.02	10.12	20.64	...	Bhant Patti	240
प्रतापगढ़ Pratapgarh(41)	...	गेहूँ,चावल Wheat,Rice	...	GC(2.43)W(6.07) W(21.05)	75.27	18.62	15.78	...	Nohi	241
प्रतापगढ़ Pratapgarh(41)	...	गेहूँ,चावल Wheat,Rice	...	GC(48.97)TW(54.63) W(8.09)TK(9.71)	184.14	42.09	165.12	...	Dhedui	242
प्रतापगढ़ Pratapgarh(35)	...	गेहूँ,चावल Wheat,Rice	...	GC(26.31)TW(16.18) W(4.05)	151.36	15.38	29.54	...	Maharoopur	243
प्रतापगढ़ Pratapgarh(35)	...	गेहूँ,चावल Wheat,Rice	...	GC(1.62)TW(19.03) W(10.52)	27.92	0.40	7.69	...	Bhitar	244
प्रतापगढ़ Pratapgarh(34)	...	गेहूँ,चावल Wheat,Rice	...	GC(53.42)TW(4.45) W(0.81)O(0.81)	68.80	4.04	23.88	...	Ranipur	245
प्रतापगढ़ Pratapgarh(37)	...	गेहूँ,चावल Wheat,Rice	...	GC(1.62)TK(1.21) W(0.81)TW(44.92)	41.68	8.09	14.18	...	Chintamanipur	246
प्रतापगढ़ Pratapgarh(36)	...	गेहूँ,चावल Wheat,Rice	...	GC(18.21)TW(21.45) W(17.40)TK(0.81)O(0.40)	84.58	8.50	11.74	...	Andeori	247
प्रतापगढ़ Pratapgarh(36)	...	गेहूँ,चावल Wheat,Rice	...	GC(32.78)TW(29.54) TK(0.40)O(0.81)	99.15	21.05	7.69	T (1)	Marhara	248
प्रतापगढ़ Pratapgarh(35)	...	गेहूँ,चावल Wheat,Rice	...	TW(40.47)GC(72.85)	106.03	94.70	34.40	T (1)	Rampur Bela	249
प्रतापगढ़ Pratapgarh(34)	...	गेहूँ,चावल Wheat,Rice	...	W(63.14)GC(69.20)	148.93	24.28	48.16	...	Mahdaha	250
प्रतापगढ़ Pratapgarh(32)	...	गेहूँ,चावल Wheat,Rice	...	GC(27.11)W(0.81) TW(5.67)	92.27	15.78	21.05	...	Mariampur	251
प्रतापगढ़ Pratapgarh(32)	...	गेहूँ,चावल Wheat,Rice	...	GC(116.55)TW(8.09)	38.85	35.61	20.65	T (1)	Bela	252
प्रतापगढ़ Pratapgarh(32)	...	गेहूँ,चावल Wheat,Rice	...	TW(16.18)W(3.24) TK(2.43)	10.93	7.69	1.21	...	Dubauli Parsan	253
प्रतापगढ़ Pratapgarh(32)	...	गेहूँ,चावल Wheat,Rice	...	TW(10.52)W(39.66) TK(0.40)	36.42	24.69	9.72	...	Narangpur	254
प्रतापगढ़ Pratapgarh(30)	...	गेहूँ,चावल Wheat,Rice	...	GC(2.02)TW(4.45)	17.81	4.05	3.24	...	Sonbarsa Patti	255

1	2	3	4	5	6	7	8	9	10	11
256	छतेड़ी	35.61	237 (48)	—(—5)	—(—5)	W,HP	—(—5)	—(—5)	BS	PR
257	सिरनाथपुर	72.85	485(100)	—(—5)	—(—5)	W,HP	—(—5)	—(—5)	—(—5)	KR
258	पहलमापुर	154.19	283 (54)	—(—5)	—(—5)	W,HP	—(—5)	—(—5)	—(—5)	KR
259	कंजा सराय गुलामी	288.15	1,663(259)	P (1)	O (1)	W,HP	PO	सोम Mon गुरु Thu	BS	KR,PR
260	इटहरा	88.63	519(107)	P (1)	—(5—10)	W,HP	—(5—10)	—(5—10)	—(—5)	KR,PR
261	बसौली	155.40	658(110)	—(5—10)	—(5—10)	W,HP	—(5—10)	—(5—10)	BS	PR
262	करैला	82.56	119 (30)	—(5—10)	—(5—10)	W,HP	—(5—10)	—(5—10)	—(—5)	PR
263	कुकुवार	155.00	910(164)	P(1),M(1)	RP(1), O (1)	W,HP	—(5—10)	—(5—10)	BS	PR
264	मजेठी	49.37	321 (54)	—(—5)	—(—5)	W,HP	—(—5)	—(—5)	—(—5)	PR
265	जेतापुर	104.82	435 (83)	—(—5)	—(—5)	W,HP	—(—5)	—(—5)	—(—5)	KR
266	सराय महेश	78.51	175 (24)	—(—5)	—(—5)	W	—(—5)	—(—5)	BS	PR
267	पूरे देवजानी	233.51	1,011(186)	P (1)	—(5—10)	W,HP	—(5—10)	—(5—10)	—(5—10)	PR,KR
268	गोगलापुर	127.08	491 (74)	—(5—10)	—(5—10)	W,HP	—(5—10)	—(5—10)	—(5—10)	PR,KR
269	पूरे दूबे	23.07	125 (26)	—(5—10)	O (1)	W	—(5—10)	—(5—10)	—(5—10)	KR
270	मेंहदिया	84.18	786(133)	P (1)	—(—5)	W,HP	—(—5)	—(—5)	—(—5)	KR,PR
271	अन्तपुर	109.67	558 (93)	—(—5)	O (1)	W	—(—5)	—(—5)	—(—5)	KR
272	धूती	122.62	714(118)	—(—5)	O (1)	W,HP	—(—5)	—(—5)	—(—5)	KR
273	सर्बजीतपुर	77.30	291 (52)	P(1),H(1)	MCW(1)	W	—(—5)	—(—5)	—(—5)	KR,PR
274	पंडरी मुस्तकी	44.11	330 (62)	—(—5)	—(—5)	W	—(—5)	—(—5)	—(—5)	KR
275	पुरईपुर	43.71	101 (20)	—(5—10)	—(5—10)	W,HP	—(5—10)	—(5—10)	—(5—10)	KR

12	13	14	15	16	17	18	19	20	2	1
प्रतापगढ़ Pratapgarh(30)	...	गेहूँ,चावल Wheat,Rice	...	TW(7.28)W(6.88) TK(5.67)	4.86	6.88	4.04	...	Chhateri	256
प्रतापगढ़ Pratapgarh(30)	...	गेहूँ,चावल Wheat,Rice	...	GC(34.80)TW(2.02) W(1.21)	14.16	10.93	9.73	...	Sirnathpur	257
प्रतापगढ़ Pratapgarh(29)	...	गेहूँ,चावल Wheat,Rice	...	GC(76.89)W(4.04)	46.14	24.69	2.43	...	Pahalmapur	258
प्रतापगढ़ Pratapgarh(33)	...	गेहूँ,चावल Wheat,Rice	...	GC(4.05)TW(48.56) W(46.95)TK(10.12)	27.92	54.23	96.32	T (2)	Kanja Sarai Gulami	259
प्रतापगढ़ Pratapgarh(22)	...	गेहूँ,चावल Wheat,Rice	...	TW(35.62)W(4.45) TK(0.81)	31.57	8.09	8.09	...	Itahara	260
प्रतापगढ़ Pratapgarh(32)	...	गेहूँ,चावल Wheat,Rice	...	W(12.14)TW(88.63) TK(1.21)	13.76	24.28	15.38	...	Basauli	261
प्रतापगढ़ Pratapgarh(32)	...	गेहूँ,चावल Wheat,Rice	0.40	TW(27.13)W(2.02) TK(1.62)	38.04	4.45	8.90	...	Kareila	262
प्रतापगढ़ Pratapgarh(32)	...	गेहूँ,चावल Wheat,Rice	...	W(6.88)TW(32.78) TK(5.26)	71.22	18.62	20.24	C(1),T(2)	Kukuwar	263
प्रतापगढ़ Pratapgarh(30)	...	गेहूँ,चावल Wheat,Rice	...	TW(19.43)W(0.41) TK(8 90)	8.09	12.14	0.40	...	Majethi	264
प्रतापगढ़ Pratapgarh(29)	...	गेहूँ,चावल Wheat,Rice	...	TW(3.64)TK(0.81) GC(29.54)	43.31	13.76	13.76	...	Jaitapur	265
प्रतापगढ़ Pratapgarh(30)	...	गेहूँ,चावल Wheat,Rice	...	GC(31.97)TK(8.50)	28.73	3.64	5.67	...	Sarai Mahesh	266
प्रतापगढ़ Pratapgarh(25)	...	गेहूँ,चावल Wheat,Rice	2.43	TW(73.25)W(0.81)	87.41	20.64	48.97	...	Pure Deojani	267
प्रतापगढ़ Pratapgarh(28)	...	गेहूँ,चावल Wheat,Rice	...	TW(12.14)W(38 85)	57.87	6.48	11.74	...	Goglapur	268
प्रतापगढ़ Pratapgarh(26)	...	गेहूँ,चावल Wheat,Rice	...	TW(4.05)W(10.52)	2.83	2.43	3.24	...	Pure Dubey	269
प्रतापगढ़ Pratapgarh(25)	...	गेहूँ,चावल Wheat,Rice	...	W(6.48)TW(21.04)	36.83	13.76	6.07	...	Mehdiya	270
प्रतापगढ़ Pratapgarh(22)	...	गेहूँ,चावल Wheat,Rice	...	TW(59.09)W(0.40)	34.80	6.07	9.31	...	Antpur	271
प्रतापगढ़ Pratapgarh(24)	...	गेहूँ,चावल Wheat,Rice	...	TW(63.94)W(4.04)	40.07	1.62	12.95	...	Dhooti	272
प्रतापगढ़ Pratapgarh(20)	...	गेहूँ,चावल Wheat,Rice	...	W(48.56)O(4.86)	2.02	10.12	11.74	...	Sarbjitpur	273
प्रतापगढ़ Pratapgarh(25)	...	गेहूँ,चावल Wheat,Rice	0.40	TW(24.69)W(2.43)	8.90	2.83	4.86	...	Fandari Mustaki	274
प्रतापगढ़ Pratapgarh(26)	...	गेहूँ,चावल Wheat,Rice	0.81	TW(23.07)W(0.40)	14.57	1.62	3.24	...	Puraipur	275

1	2	3	4	5	6	7	8	7	10	11
276	अलीपुर	47.35	241 (46)	—(—5)	—(—5)	W	—(—5)	—(—5)	—(—5)	KR
277	पारा	129.50	358 (59)	—(5—10)	—(5—10)	W,HP	—(5—10)	—(5—10)	—(5—10)	KR,PR
278	उमरपुर	80.13	278 (50)	—(—5)	—(—5)	W	—(—5)	—(—5)	—(—5)	KR,PR
279	दुर्गा देई	93.08	465 (72)	—(5—10)	—(5—10)	W	—(5—10)	—(5—10)	—(5—10)	PR
280	बिराहिमपुर चक	66.37	284 (41)	—(—5)	—(—5)	W	—(—5)	—(—5)	—(—5)	PR
281	मैसौनी	47.35	306 (50)	—(—5)	O (1)	W	—(—5)	—(—5)	—(—5)	PR
282	अलीपुर हिस्सा	56.66	31 (8)	—(—5)	—(—5)	W	—(—5)	—(—5)	—(—5)	PR
283	बनी	104.01	424 (68)	—(—5)	—(—5)	W	—(—5)	—(—5)	—(—5)	PR
284	परसनी	150.95	643(109)	P (1)	H (1)	W	—(—5)	सोम Mon शुक्र Fri	BS	PR
285	सराय भीमसेन	40.07	174 (26)	P (1)	H (1)	W	PO	प्रतिदिन Daily	BS	PR
286	रत्तूपुर	61.92	161 (26)	P (1)	H (1)	W	—(—5)	—(5—10)	BS	PR
287	पूरे दूलम	18.21	70 (10)	—(5—10)	—(5—10)	W,HP	—(5—10)	—(5—10)	—(5—10)	PR
288	रघुनाथपुर	23.47	133 (25)	P (1)	H (1)	W,HP	PO	प्रतिदिन Daily	BS	PR
289	दशरथपुर	79.73	733(115)	P (1)	RP (1), O (1)	W,HP	PO	प्रतिदिन Daily	BS	PR,KR
290	कोहरांव	172.40	1,041(178)	P (1)	O (1)	W,HP	—(—5)	—(—5)	—(—5)	PR
291	बीबीपुर बरडीह	725.22	1,235(210)	P (1)	—(—5)	W,HP	—(—5)	—(—5)	—(—5)	PR
292	पट्टी खास	568.60	733(127)	P(1),O(1)	—(—5)	W,HP	—(—5)	—(—5)	—(—5)	PR,KR
293	भानपुर	31.16	109 (18)	P (1)	—(—5)	W,HP	PO	—(—5)	BS	PR
294	पूरे खिरोधर	78.11	291 (52)	P (1)	—(—5)	W,HP	—(—5)	—(—5)	—(—5)	PR
295	सरसतपुर	335.50	1,383(224)	P (1)	—(—5)	W	PO	प्रतिदिन Daily	BS	PR,KR

12	13	14	15	16	17	18	19	20	2	1
प्रतापगढ़ Pratapgarh(23)	...	गेहूँ,चावल Wheat,Rice	...	TW(20.24)W(10.12)	10.52	2.02	4.45	...	Alipur	276
प्रतापगढ़ Pratapgarh(28)	...	गेहूँ,चावल Wheat,Rice	...	TK(4.45)TW(21.45) W(4.86)	82.96	7.28	8.50	...	Para	277
प्रतापगढ़ Pratapgarh(28)	...	गेहूँ,चावल Wheat,Rice	...	GC(21.45)TW(0.40) W(35.21)	6.88	3.64	12.55	...	Umarpur	278
प्रतापगढ़ Pratapgarh(33)	...	गेहूँ,चावल Wheat,Rice	...	GC(28.73)W(2.43)	34.80	10.93	16.19	...	Durga Dei	279
प्रतापगढ़ Pratapgarh(23)	...	गेहूँ,चावल Wheat,Rice	...	TW(14.97)W(3.64) GC(14.97)	20.64	3.64	8.51	...	Birahimpur Chak	280
प्रतापगढ़ Pratapgarh(23)	...	गेहूँ,चावल Wheat,Rice	...	TW(2.43)W(2.83) GC(13.36)	15.78	3.64	9.31	...	Bhaisauni	281
प्रतापगढ़ Pratapgarh(24)	...	गेहूँ,चावल Wheat,Rice	...	TW(30.35)	19.43	1.21	5.67	...	Alipur Hisssa	282
प्रतापगढ़ Pratapgarh(33)	...	गेहूँ,चावल Wheat,Rice	...	TW(16.59)W(4.05) GC(28.73)TK(4.05)	28.73	18.22	3.64	...	Bani	283
प्रतापगढ़ Pratapgarh(33)	...	गेहूँ,चावल Wheat,Rice	...	GC(46.95)W(12.95) TK(6.07)O(6.06)	42.90	28.33	7.69	...	Parsani	284
प्रतापगढ़ Pratapgarh(33)	...	गेहूँ,चावल Wheat,Rice	...	TW(12.15)W(2.83)	15.78	5.26	4.05	...	Sarai Bhimsen	285
प्रतापगढ़ Pratapgarh(33)	EAG	गेहूँ,चावल Wheat,Rice	...	TWE(16.19)TK(6.07) W(6.48)O(4.05)	18.12	4.86	5.65	...	Rattoopur	286
प्रतापगढ़ Pratapgarh(33)	...	गेहूँ,चावल Wheat,Rice	...	TW(2.01)W(6.48)	6.48	2.43	0.81	...	Pure Dulam	287
प्रतापगढ़ Pratapgarh(30)	...	गेहूँ,चावल Wheat,Rice	0.40	TW(12.95)O(0.40)	3.24	1.62	4.86	...	Raghunathpur	288
प्रतापगढ़ Pratapgarh(29)	...	गेहूँ,चावल Wheat,Rice	...	GC(4.05)TW(28.33) W(6.48)TK(1.62)O(0.81)	8.90	13.76	15.78	...	Dashrathpur	289
प्रतापगढ़ Pratapgarh(30)	...	गेहूँ,चावल Wheat,Rice	...	GC(12.55)TW(33.99) W(10.11)	72.44	17.00	26.31	M(1),C(1) T (1)	Kohraon	290
पट्टी Patti (2)	EAG	गेहूँ,चावल Wheat,Rice	...	GC(77.30)WE(6.07) TW(14.97)W(5.67)	305.14	245.65	70.42	...	Bibipur Bardih	291
पट्टी Patti (2)	...	गेहूँ,चावल Wheat,Rice	...	GC(131.93)TK(11.34) WE(29.54)O(8.50)	264.67	41.68	80.94	M(8),C(8) T (3)	Patti Khas	292
प्रतापगढ़ Pratapgarh(20)	...	गेहूँ,चावल Wheat,Rice	0.40	GC(13.36)TW(0.81)	6.07	6.48	4.04	...	Bhanepur	293
प्रतापगढ़ Pratapgarh(28)	EAG	गेहूँ,चावल Wheat,Rice	...	GC(0.81)TW(5.67) TWE(12.55)W(2.83)TK(0.81)	36.83	6.48	12.13	...	Pure Khirodhar	294
प्रतापगढ़ Pratapgarh(27)	...	गेहूँ,चावल Wheat,Rice	...	GC(132.75)	138.81	22.26	41.68	...	Sarsatpur	295

1	2	3	4	5	6	7	8	9	10	11
296	कोठियार	54.23	416 (62)	P (1)	—(—5)	W,HP	—(—5)	—(—5)	—(—5)	PR
297	रायपुर	246.46	1,869(466)	P (1)	—(—5)	W	—(—5)	प्रतिदिन Daily	BS	PR
298	चेरैया	135.98	957(151)	P (1)	O (1)	W,HP	—(—5)	—(—5)	—(—5)	PR
299	सहसपुर	77.30	399 (73)	P (1)	—(—5)	W,HP	—(—5)	प्रतिदिन Daily	BS	PR
300	कुम्हिया	79.32	50 (14)	P (1)	—(—5)	W,HP	—(—5)	—(—5)	—(—5)	PR
301	बहेलियापुर	30.76	17 (9)	—(—5)	—(—5)	W,T	—(—5)	—(—5)	—(—5)	PR
302	बेलसाँडी	156.62	403 (56)	—(—5)	—(—5)	W	—(—5)	प्रतिदिन Daily	BS	PR
303	तरदहा	99.96	533 (89)	—(—5)	—(—5)	W	—(—5)	—(—5)	—(—5)	PR
304	लोनियापुर	58.68	478 (93)	P (1)	O (1)	W	—(—5)	—(—5)	—(—5)	PR,KR
305	आनापुर	120.20	519 (99)	—(—5)	—(—5)	W	—(—5)	—(—5)	—(—5)	PR
306	पूरे बोधराम	50.18	250 (33)	—(—5)	—(—5)	W	—(—5)	—(—5)	—(—5)	PR
307	पूरे बाबू	29.95	159 (22)	—(—5)	—(—5)	W	—(—5)	—(—5)	BS	PR
308	सुमतपुर	76.89	216 (39)	—(—5)	—(—5)	W,HP	—(—5)	—(—5)	—(—5)	KR
309	अखौवा	74.87	252 (52)	—(—5)	—(—5)	W,HP	—(—5)	—(—5)	—(—5)	KR
310	असुढ़ी	261.44	581 (99)	P (1)	O (1)	W,HP	—(5—10)	—(5—10)	—(5—10)	KR
311	लौवार	199.52	1,001(194)	—(5—10)	—(5—10)	W,HP	PO	—(5—10)	—(5—10)	PR
312	पूरे चिरंजीव	84.58	450 (87)	—(5—10)	—(5—10)	W,HP	—(5—10)	—(5—10)	—(5—10)	PR
313	परमी पट्टी	60.30	253 (37)	—(—5)	—(—5)	W,HP	—(—5)	—(—5)	—(—5)	KR
314	जोलहापुर	34.40	287 (46)	—(—5)	—(—5)	W,HP	—(—5)	—(—5)	—(—5)	PR
315	चन्दुआ पट्टी	67.58	276 (45)	—(—5)	—(—5)	W,HP	—(—5)	—(—5)	—(—5)	PR,KR

12	13	14	15	16	17	18	19	20	2	1
प्रतापगढ़ Pratapgarh(26)	EAG	गेहूँ,चावल Wheat,Rice	...	GC(1.21)TWE(7.69) TW(12.55)W(6.88)TK(3.24)	10.52	6.07	6.07	...	Kothiyar	296
प्रतापगढ़ Pratapgarh(26)	...	गेहूँ,चावल Wheat,Rice	...	TW(137.19)	36.42	35.59	39.26	...	Raipur	297
प्रतापगढ़ Pratapgarh(31)	...	गेहूँ,चावल Wheat,Rice	...	TW(34.80)W(5.67)	17.00	20.64	57.87	T (2)	Cheraiya	298
प्रतापगढ़ Pratapgarh(24)	...	गेहूँ,चावल Wheat,Rice	...	W(0.41)TK(0.81) O(0.81)TW(33.59)	20.64	10.52	10.52	...	Sahaspur	299
पट्टी Patti (1)	EAG	गेहूँ,चावल Wheat,Rice	...	GC(5.26)TW(17.40) W(3.64)TWE(4.05)O(4,86)	15.38	12.95	15.78	M,(3)C(3)	Kumhiya	300
प्रतापगढ़ Pratapgarh(26)	EAG	गेहूँ,चावल Wheat,Rice	...	TWE(8.90)TW(2.83)	12.95	3.64	2.44	...	Baheliyapur	301
प्रतापगढ़ Pratapgarh(27)	...	गेहूँ,चावल Wheat,Rice	...	TW(26.71)	106.03	8.50	15.38	...	Belsandi	302
प्रतापगढ़ Pratapgarh(23)	...	गेहूँ,चावल Wheat,Rice	...	TW(33.19)W(1.21)	39.66	12.95	12.95	...	Tardaha	303
प्रतापगढ़ Pratapgarh(24)	...	गेहूँ,चावल Wheat,Rice	...	TW(25.50)W(1.21)	21.04	0.81	10.12	...	Loniapur	304
प्रतापगढ़ Pratapgarh(22)	...	गेहूँ,चावल Wheat,Rice	...	W(60.71)O(1.62)	16.19	21.45	20.23	...	Anapur	305
प्रतापगढ़ Pratapgarh(28)	...	गेहूँ,चावल Wheat,Rice	...	TW(21.04)	19.83	2.03	7.28	...	Pure Bodhram	306
प्रतापगढ़ Pratapgarh(26)	EAG	गेहूँ,चावल Wheat,Rice	...	TW(3.64)TWE(10.12) W(1.62)O(1.21)	5.26	4.86	3.24	C(1),T(1)	Pure Baboo	307
प्रतापगढ़ Pratapgarh(28)	...	गेहूँ,चावल Wheat,Rice	...	TW(20.24)	42.90	9.71	4.04	...	Sumatpur	308
प्रतापगढ़ Pratapgarh(29)	...	गेहूँ,चावल Wheat,Rice	0.40	TW(36.02)W(2.83)	21.45	4.86	9.31	...	Akhauwa	309
प्रतापगढ़ Pratapgarh(32)	...	गेहूँ,चावल Wheat,Rice	...	TW(59.09)W(92.68) O(2.43)	51.80	19.83	35.61	...	Asurhi	310
प्रतापगढ़ Pratapgarh(33)	EAG	गेहूँ,चावल Wheat,Rice	...	TWE(46.95)TW(48.56) TK(14.16)W(10.12)O(26.81)	33.99	6.48	12.95	...	Lauwar	311
प्रतापगढ़ Pratapgarh(33)	...	गेहूँ,चावल Wheat,Rice	...	GC(35.62)TW(4.05) O(2.83)	28.73	5.26	8.09	...	Pure Chiranjiwa	312
प्रतापगढ़ Pratapgarh(24)	...	गेहूँ,चावल Wheat,Rice	...	TW(23.07)W(5.26)	21.85	2.84	7.28	...	Parmi Patti	313
प्रतापगढ़ Pratapgarh(33)	EAG	गेहूँ,चावल Wheat,Rice	...	TWE(8.09)TK(2.43) W(0.81)GC(8.50)	10.52	1.62	2.43	...	Jolahapur	314
प्रतापगढ़ Pratapgarh(30)	...	गेहूँ,चावल Wheat,Rice	...	TW(20.23)TK(9.71)	1.62	5.67	30.35	T (1)	Chandua Patti	315

ग्राम निर्देशिका

3—पट्टी तहसील

जन सुविधाएं एवं भूमि उपयोग

1	2	3	4	5	6	7	8	9	10	11
316	गड़ौरी खुर्द	138.81	766(119)	P (1)	—(—5)	W,HP	—(—5)	—(—5)	—(—5)	PR
317	गड़ौरी कलाँ	113.32	370 (60)	—(—5)	—(—5)	W,HP	—(—5)	—(—5)	—(—5)	PR
318	धरमपुर	40.47	367 (62)	—(—5)	—(—5)	W,HP	—(—5)	—(—5)	—(—5)	KR
319	बिजहरा	76.08	220 (33)	—(—5)	—(5—10)	W,HP	—(—5)	—(—5)	—(5—10)	KR
320	अमहरा	165.93	333 (64)	—(—5)	—(—5)	W,HP	—(—5)	—(—5)	—(5—10)	KR
321	गोलाही	53.42	118 (23)	—(—5)	—(—5)	W,HP	—(5—10)	—(—5)	—(—5)	KR
322	सरवारपुर	69.20	332 (51)	—(—5)	—(—5)	W	—(—5)	—(—5)	—(5—10)	KR
323	बकची डीह	34.80	142 (28)	—(—5)	—(—5)	W	—(—5)	—(—5)	—(5—10)	KR
324	जलालपुर किठौली	275.20	1,031(175)	—(—5)	—(—5)	W,HP	—(—5)	—(—5)	—(5—10)	KR
325	पूरे सुखचैन	70.42	426 (82)	—(5—10)	—(5—10)	W,HP	—(5—10)	—(5—10)	—(5—10)	KR
326	महोखरी	299.88	1,554(253)	P (1)	—(5—10)	W	—(5—10)	—(5—10)	—(5—10)	KR,PR
327	उड़ैया डीह	165.93	1,691(288)	P (1)	H (1)	W	PO	रवि Sun	—(5—10)	PR
328	बंगी पट्टी	25.90	256 (43)	—(5—10)	—(5—10)	W	—(5—10)	बुध Wed —(5—10)	—(5—10)	KR,PR
329	हाजी मऊ	86.20	276 (49)	P (1)	—(5—10)	W	—(5—10)	—(5—10)	—(5—10)	KR,PR
330	जमीन	71.63	139 (30)	—(5—10)	—(5—10)	W	—(5—10)	—(5—10)	—(5—10)	KR,PR
331	रामकोला	248.49	737(127)	—(—5)	—(—5)	W	—(—5)	—(—5)	—(—5)	PR
332	अशोकपुर	41.68	436 (50)	P (1)	O (1)	W,HP	—(5—10)	—(5—10)	—(5—10)	KR
333	होशियारपुर	217.32	787(116)	P (1)	O (1)	W	—(—5)	—(—5)	—(5—10)	IR
334	सोनवट	30.76	115 (17)	—(5—10)	—(5—10)	W	—(5—10)	—(5—10)	—(5—10)	PR,KR
335	मकरामन भौना	173.62	939(159)	—(5—10)	—(5—10)	W	—(5—10)	—(5—10)	—(5—10)	KR

12	13	14	15	16	17	18	19	20	2	1
प्रतापगढ़ Pratapgarh(31)	...	गेहूँ,चावल Wheat,Rice	...	TW(72.04)W(10.12) O(2.41)	14.57	13.36	26.31	T(1),M(1) C(1)	Gadauri Khurd	316
प्रतापगढ़ Pratapgarh(30)	...	गेहूँ,चावल Wheat,Rice	...	TW(32.78)W(4.45) TK(2.03)	59.49	6.07	8.50	M (1)	Gadauri Kalan	317
प्रतापगढ़ Pratapgarh(25)	...	गेहूँ,चावल Wheat,Rice	...	TW(23.07)TK(0.81)	3.64	8.90	4.05	...	Dharampur	318
प्रतापगढ़ Pratapgarh(25)	...	गेहूँ,चावल Wheat,Rice	...	GC(13.76)W(24.69)	18.21	7.28	12.14	...	Bijahra	319
प्रतापगढ़ Pratapgarh(23)	...	गेहूँ,चावल Wheat,Rice	...	TW(18.21)W(23.07)	96.72	19.43	8.50	...	Amahara	320
प्रतापगढ़ Pratapgarh(23)	...	गेहूँ,चावल Wheat,Rice	...	GC(70.53)TW(15.78) W(7.28)O(0.40)	5.26	6.48	7.69	...	Golahi	321
प्रतापगढ़ Pratapgarh(21)	...	गेहूँ,चावल Wheat,Rice	...	TW(3.24)W(16.19) GC(4.04)	29.54	7.69	8.50	...	Sarwarpur	322
प्रतापगढ Pratapgarh(22)	...	गेहूँ,चावल Wheat,Rice	...	TW(9.31)W(0.40)	15.38	6.07	3.64	...	Bakchi Dih	323
प्रतापगढ़ Pratapgarh(25)	EAG	गेहूँ,चावल Wheat,Rice	...	TWE(20.24)TW(17.40) W(20.24)	77.30	87.42	52.60	...	Jalalpur Kithauli	324
प्रतापगढ़ Pratapgarh(32)	...	गेहूँ,चावल Wheat,Rice	...	TW(4.45)W(17.81) O(2.03)	32.78	3.64	9.71	...	Para Sukhchain	325
प्रतापगढ़ Pratapgarh(24)	...	गेहूँ,चावल Wheat,Rice	...	GC(20.24)TW(18.62) W(70.00)	146.50	20.24	24.28	...	Mahokhri	326
प्रतापगढ़ Pratapgarh(22)	...	गेहूँ,चावल Wheat,Rice	...	TW(12.15)W(37.23)	55.44	34.80	26.31	...	Uraiya Dih	327
प्रतापगढ Pratapgarh(24)	...	गेहूँ,चावल Wheat,Rice	...	TW(4.04)W(3.24)	12.14	4.05	2.43	...	Bansi Patti	328
प्रतापगढ़ Pratapgarh(25)	...	गेहूँ,चावल Wheat,Rice	...	TW(14.97)W(16.19)	41.68	8.09	5.27	...	Harja Mau	329
प्रतापगढ़ Pratapgarh(26)	...	गेहूँ,चावल Wheat,Rice	...	TW(21.44)W(3.64)	34.40	6.48	5.67	...	Jamin	330
प्रतापगढ़ Pratapgarh(30)	...	गेहूँ,चावल Wheat,Rice	0.81	TW(87.42)	103.60	32.38	24.28	M (1)	Ramkola	331
प्रतापगढ़ Pratapgarh(32)	...	गेहूँ,चावल Wheat,Rice	...	TW(12,14)TK(0.40) W(3.24)	9.71	6.88	9.31	...	Ashokpur	332
प्रतापगढ़ Pratapgarh(31)	...	गेहूँ,चावल Wheat,Rice	...	TW(79.32)	49.37	21.85	66.78	...	Hosiarpur	333
प्रतापगढ Pratapgarh(27)	...	गेहूँ,चावल Wheat,Rice	...	TW(8.50)W(7.29)	11.33	0.81	2.83	...	Sonwat	334
प्रतापगढ Pratapgarh(33)	EAG	गेहूँ,चावल Wheat,Rice	...	TWE(62.73)TW(34.80) W(10.52)	32.78	19.83	12.96	...	Makraman Bhauna	335

3—पट्टी तहसील

ग्राम निदेशिका
जन सुविधाएँ एवं भूमि उपयोग

1	4	3	4	5	6	7	8	9	10	11
336	धनगढ़ सराय छिलहा	266.29	1,478(219)	—(5—10)	—(5—10)	W	—(5—10)	सोम Mon गुरु Thu	—(5—10)	PR
337	रसूलहा	253.34	755(115)	—(—5)	—(—5)	W	—(—5)	—(—5)	—(10+)	PR,KR
338	गजरिया	153.79	1,056(173)	P (1)	—(—5)	W	PO	—(—5)	—(10+)	PR,KR
339	गोघू पट्टी	37.06	223 (32)	—(—5)	—(—5)	W	—(—5)	—(—5)	—(10+)	PR,KR
340	मोलनापुर	174.02	628(100)	—(—5)	—(—5)	W	—(10+)	—(—5)	—(10+)	PR,KR
341	बड़ारी	71.23	428 (72)	—(—5)	—(—5)	W	—(—5)	—(—5)	—(10+)	KR,PR
342	बहुटा	240.39	1,600(158)	P(1),M(1)	O (1)	W	—(—5)	—(—5)	—(—5)	KR
343	बिरौली	350.07	1,579(244)	P (1)	O (1)	W	—(5—10)	—(5—10)	—(5—10)	PR
344	समोगरा	101.18	462 (76)	—(5—10)	—(5—10)	W	—(5—10)	—(5—10)	—(5—10)	PR
345	शर्मा	165.12	675(101)	—(5—10)	—(5—10)	W,HP	—(5—10)	—(5—10)	—(5—10)	KR
346	सराय मघई	142.45	1,116(189)	P (1)	—(5—10)	W,HP	PO	—(5—10)	—(5—10)	KR
347	पहाड़ा मुरार पट्टी	63.13	432 (83)	—(5—10)	—(5—10)	W,HP	—(5—10)	—(5—10)	—(5—10)	KR
348	पूरे बसन	57.47	359 (62)	—(5—10)	—(5—10)	W,HP	—(5—10)	—(5—10)	—(5—10)	KR
349	बराहिमपुर	44.52	324 (58)	—(5—10)	—(5—10)	W,HP	—(5—10)	—(5—10)	—(5—10)	KR
350	हरीपुर बरदैता	127.89	962(148)	P (1)	—(5—10)	W,HP	—(5—10)	—(5—10)	—(5—10)	KR
351	रमईपुर दिसानी	159.86	1,302(217)	—(5—10)	—(5—10)	W	—(5—10)	रवि Sun	—(5—10)	PR
352	रामपुर खागस	192.64	895(147)	—(5—10)	—(5—10)	W	—(5—10)	गुरु Thu —(5—10)	—(5—10)	PR
353	सेवा पट्टी	78.11	128 (20)	—(10+)	—(10+)	W	—(10+)	सोम Mon	—(10+)	KR
354	देनवा	78.11	177 (32)	—(10+)	—(10+)	W	—(10+)	गुरु Thu —(10+)	—(10+)	KR
355	दुबौली सुखऊ	123.84	502 (99)	—(10+)	—(10+)	W	—(10+)	—(5—10)	—(10+)	KR

12	13	14	15	16	17	18	19	20	2	1
प्रतापगढ़ Pratapgarh(39)	EAG	गेहूँ,चावल Wheat,Rice	...	TWE(14.16)TW(99.15) W(10.12)	81.75	18.21	42.90	...	Dhangarh Sarai Chhelaha	336
प्रतापगढ़ Pratapgarh(38)	...	गेहूँ,चावल Wheat,Rice	...	TW(68.80)	52.21	34.40	97.93	...	Rasulaha	337
प्रतापगढ़ Pratapgarh(37)	...	गेहूँ,चावल Wheat,Rice	...	TW(67.18)	33.59	28.33	24.69	...	Gajaria	338
प्रतापगढ़ Pratapgarh(38)	...	गेहूँ,चावल Wheat,Rice	0.40	TW(12.14)	14.16	10.12	20.64	...	Godhu Patti	339
प्रतापगढ़ Pratapgarh(38)	...	गेहूँ,चावल Wheat,Rice	...	TW(24.28)	73.66	19.43	56.65	..	Molnapur	340
प्रतापगढ़ Pratapgarh(38)	...	गेहूँ,चावल Wheat,Rice	...	TW(17.00)	15.78	12.95	25.50	C (1)	Barari	341
प्रतापगढ़ Pratapgarh(31)	EAG	गेहूँ,चावल Wheat,Rice	...	GC(99.15)TWE(4.45)	82.96	20.64	33.19	...	Bahuta	342
प्रतापगढ़ Pratapgarh(33)	...	गेहूँ,चावल Wheat,Rice	...	TW(195.48)W(53.83)	127.89	25.08	17.81	C(1),M(1)	Birauli	343
प्रतापगढ़ Pratapgarh(30)	EAG	गेहूँ,चावल Wheat,Rice	...	TWE(40.47)TW(16.19) W(8.50)	19.02	8.50	8.50	...	Samogra	344
प्रतापगढ़ Pratapgarh(33)	EAG	गेहूँ,चावल Wheat,Rice	...	WE(69.20)W(2.02) TK(18.19)	49.78	16.19	11.74	N(3),M(2), T(2)	Sharma	345
प्रतापगढ़ Pratapgarh(35)	EAG	गेहूँ,चावल Wheat,Rice	...	GC(6.08)TW(18.21) WE(40.87)TK(2.43)	27.11	29.54	18.21	N(5),M(2), T(1)	Sarai Madhai	346
प्रतापगढ़ Pratapgarh(33)	...	गेहूँ,चावल Wheat,Rice	...	TW(28.33)W(0.81) TK(8.50)	9.71	10.11	5.67	...	Pahara Murar Patti	347
प्रतापगढ़ Pratapgarh(33)	EAG	गेहूँ,चावल Wheat,Rice	...	WE(31.97)W(3.64)	9.71	7.29	4.86	N(1)	Pure Basan	348
प्रतापगढ़ Pratapgarh(33)	...	गेहूँ,चावल Wheat,Rice	...	TW(20.64)W(2.43)	8.09	10.12	3.24	N(1)	Barahimpur	349
प्रतापगढ़ Pratapgarh(35)	EAG	गेहूँ,चावल Wheat,Rice	...	WE(42.09)TK(7.69) TW(10.12)W(4.45)	24.69	25.09	13.76	N(3),M(1), T(3)	Haripur Bardaita	350
प्रतापगढ़ Pratapgarh(41)	EAG	गेहूँ,चावल Wheat,Rice	...	TWE(16.19)TW(80.94) W(8.50)	4.04	24.69	25.50	...	Rampur Disani	351
प्रतापगढ़ Pratapgarh(34)	...	गेहूँ,चावल Wheat,Rice	...	TW(40.87)TW(56.66) W(16.19)	40.47	7.69	30.76	...	Rampur Khagas	352
प्रतापगढ़ Pratapgarh(36)	...	गेहूँ,चावल Wheat,Rice	...	TW(5.26)W(4.05)	16.19	3.24	49.37	...	Sewa Patti	353
प्रतापगढ़ Pratapgarh(17)	EAG	गेहूँ,चावल Wheat,Rice	...	TWE(7.28)	51.80	9.31	9.72	...	Denwa	354
प्रतापगढ़ Pratapgarh(36)	EAG	गेहूँ,चावल Wheat,Rice	...	TWE(5.26)W(28.33)	33.59	8.90	47.76	...	Dubauli Sukhau	355

1	2	3	4	5	6	7	8	9	10	11
356	भावापुर दुबे पट्टी	55.44	279 (45)	—(—5)	—(—5)	W	—(—5)	—(—5)	BS	KR
357	घूई	137.19	500 (92)	—(—5)	—(—5)	W	—(—5)	—(—5)	—(5—10)	KR
358	फत्तूपुर	112.91	364 (49)	—(—5)	—(—5)	W,HP	—(—5)	—(—5)	BS	KR
359	परसघ	96.72	421 (66)	—(—5)	—(—5)	W	—(—5)	—(—5)	BS	KR
360	तरडीहा	34.40	118 (16)	—(5—10)	—(5—10)	W,HP	—(5—10)	—(5—10)	—(5—10)	KR
361	थेघुआ	12.55	258 (34)	P (1)	O (1)	W,HP	PO	—(5—10)	—(5—10)	KR
362	बीरपुर खुर्द	59.90	523 (79)	P (1)	—(5—10)	W	—(5—10)	—(5—10)	—(5—10)	KR
363	पटखौली	42.49	325 (46)	P (1)	D (1)	W,HP	PO	—(—5)	—(—5)	KR
364	उसरौली	140.84	498 (80)	—(5—10)	O (1)	W,HP	—(5—10)	—(5—10)	—(5—10)	KR
365	थानेपुर गोपापुर	252.94	740(114)	—(5—10)	—(5—10)	W,HP	—(5—10)	—(5—10)	—(5—10)	KR
366	देईडीह धौरहरा	496.16	1,812(301)	P (1)	RP (3), O (2)	W,HP	—(5—10)	रवि Sun	—(5—10)	KR
367	जगदीशपुर	53.42	134 (20)	P (1)	O (1)	W	—(5—10)	बुध Wed —(5—10)	—(5—10)	KR
368	सलाहपुर	327.00	1,642(230)	—(5—10)	MCW(1), O(1)	W,HP	—(5—10)	—(5—10)	—(5—10)	KR
369	बेसार	173.21	837(124)	P (1)	—(5—10)	W,HP	PO	—(5—10)	—(5—10)	KR
370	दाउदपुर	303.53	1,171(196)	P(1),M(1), H (1)	O (1)	W,HP	—(5—10)	—(5—10)	—(5—10)	KR
371	अभिसराय सैफखाँ	166.74	779(111)	—(5—10)	O (1)	W	—(5—10)	—(5—10)	—(5—10)	KR
372	मझौली	138.41	501 (81)	—(5—10)	—(5—10)	W,HP	—(5—10)	—(5—10)	—(5—10)	KR
373	बनपुरवा	164.31	511 (76)	P (1)	—(5—10)	W,HP	—(5—10)	—(5—10)	—(5—10)	KR
374	रायपुर	51.80	268 (47)	—(10+)	—(10+)	W,HP	—(10+)	—(10+)	—(10+)	KR
375	औंगापुर	113.72	487 (67)	—(10+)	—(10+)	W,HP	—(10+)	—(10+)	—(10+)	KR

12	13	14	15	16	17	18	19	20	2	1
पट्टी Patti (8)	...	गेहूँ,चावल Wheat,Rice	...	W(7.38)TW(13.76)	19.83	6.88	7.69	...	Bhawapur Dubey Patti	356
पट्टी Patti (8)	...	गेहूँ,चावल Wheat,Rice	...	TW(40.47)W(26.29)	32.38	20.24	17.81	...	Dhueen	357
पट्टी Patti(10)	...	गेहूँ,चावल Wheat,Rice	...	TW(64.35)	29.14	11.33	8.09	...	Fattoopur	358
पट्टी Patti (8)	...	गेहूँ,चावल Wheat,Rice	...	W(3.24)TW(55.44)	20.64	8.50	8.90	...	Parsadh	359
प्रतापगढ़ Pratapgarh(33)	...	गेहूँ,चावल Wheat,Rice	...	TW(19.83)	4.86	5.67	4.04	...	Tardiha	360
प्रतापगढ़ Pratapgarh(33)	...	गेहूँ,चावल Wheat,Rice	...	W(3.24)	1.62	3.24	4.45	...	Theghua	361
पट्टी Patti (9)	...	गेहूँ,चावल Wheat,Rice	...	TW(26.71)	12.95	8.09	12.15	...	Birpur Khurd	362
पट्टी Patti(11)	...	गेहूँ,चावल Wheat,Rice	...	TW(25.09)	8.90	3.64	4.86	...	Pathakhauli	363
प्रतापगढ़ Pratapgarh(34)	...	गेहूँ,चावल Wheat,Rice	...	TW(44.52)TK(8.50)	56.25	14.57	17.00	...	Usrauli	364
प्रतापगढ़ Pratapgarh(34)	...	गेहूँ,चावल Wheat,Rice	...	TW(48.97)W(22.66)	111.70	29.14	40.47	...	Thenepur Gopapur	365
प्रतापगढ़ Pratapgarh(32)	...	गेहूँ,चावल Wheat,Rice	...	GC(26.30)TW(16.19) TK(9.31)	357.35	24.69	62.32	N(3)	Deidih Dhaurhara	366
प्रतापगढ़ Pratapgarh(34)	...	गेहूँ,चावल Wheat,Rice	...	TW(18.21)W(8.90)	18.62	3.64	4.05	...	Jagdishpur	367
प्रतापगढ़ Pratapgarh(34)	...	गेहूँ,चावल Wheat,Rice	...	TW(113.72)	112.91	45.73	54.64	...	Salahpur	368
प्रतापगढ़ Pratapgarh(34)	...	गेहूँ,चावल Wheat,Rice	...	GC(52.61)TW(10.52)	65.56	19.83	24.69	...	Besar	369
प्रतापगढ़ Pratapgarh(32)	EAG	गेहूँ,चावल Wheat,Rice	.	GC(16.19)TK(18.21) W(4.05)TWE(17.40)	149.74	33.59	64.35	N(5)	Daudpur	370
प्रतापगढ़ Pratapgarh(34)	...	गेहूँ,चावल Wheat,Rice	...	TK(0.81)TW(87.42)	4.45	59.90	14.16	...	Amipur Sarai Saifkhan	371
प्रतापगढ़ Pratapgarh(34)	...	गेहूँ,चावल Wheat,Rice	...	TW(55.44)W(2.83) O(1.62)	42.09	19.03	17.40	...	Majhauli	372
प्रतापगढ़ Pratapgarh(35)	...	गेहूँ,चावल Wheat,Rice	...	GC(46.54)TW(10.12) W(1.21)	97.13	2.83	6.48	...	Banpurwa	373
प्रतापगढ़ Pratapgarh(31)	...	गेहूँ,चावल Wheat,Rice	...	GC(25.50)TW(4.05) W(0.40)	14.16	2.02	5.67	...	Raipur	374
प्रतापगढ़ Pratapgarh(31)	...	गेहूँ,चावल Wheat,Rice	..	GC(6.48)TW(34.80) W(5.67)TK(0.81)	45.73	10.52	9.71	...	Aungapur	375

1	2	3	4	5	6	7	8	9	10	11
376	हर्रई पट्टी	146.50	804(139)	P (1)	—(10+)	W,HP	—(10+)	—(10+)	—(10+)	KR
377	पर्बतपुर सुलेमान	380.82	1,409(241)	—(10+)	—(10+)	W,HP	—(10+)	—(10+)	—(10+)	KR
378	लाखीपुर	163.90	877(144)	P (1)	—(10+)	W	PO	—(10+)	—(10+)	KR
379	भुसहर	278.84	948(145)	—(5—10)	—(5—10)	W,HP	—(5—10)	—(5—10)	—(5—10)	PR
380	बोन्द	339.54	819(150)	P (1)	RP (1)	W,HP	—(—5)	रवि Sun गुरु Thu	BS	PR
381	औराइन	336.71	1,889(304)	P (1)	—(5—10)	W,HP	—(5—10)	मंगल Tue शनि Sat	BS	PR
382	बीबीपुर औराइन	81.75	194 (30)	P (1)	—(5—10)	W	—(5—10)	—(5—10)	—(5—10)	KR
383	अर्जुनपुर	62.73	124 (34)	—(—5)	—(—5)	W	—(—5)	—(—5)	—(—5)	PR
384	सपहा छात	235.94	1,383(245)	P(1),M(2)	—(—5)	W	—(—5)	—(—5)	—(—5)	PR
385	उपाध्यापुर	29.14	116 (25)	—(—5)	—(—5)	W	—(—5)	—(—5)	—(—5)	KR
386	गहवरा	128.69	734(121)	—(10+)	—(10+)	W,HP	—(10+)	—(10+)	—(10+)	KR
387	आहोपुर	91.06	550 (85)	P (1)	—(10+)	W,HP	—(10+)	—(—5)	BS	KR
388	अलवर्दीपुर	37.23	115 (20)	P (1)	—(10+)	W,HP	—(10+)	मंगल Tue शनि Sat	—(10+)	KR
389	रामगंज	232.30	2,597(409)	P(1),H(1)	H (1), MCW(1)	W,HP	PO, Phone	सोम Mon शुक्र Fri	BS,RS	KR
390	मानापुर	414.01	2,110(304)	P(1),H(1)	—(10+)	W,HP	PO	—(10+)	—(10+)	KR
391	रसूलपुर हैदरपुर	108.86	639(126)	P (1)	—(10+)	W,HP	—(10+)	—(—5)	—(—5)	KR
392	बिभारपुर	93.89	397 (65)	—(—5)	—(—5)	W,HP	PO	मंगल Tue शनि Sat	BS	KR
393	नचरौला	350.47	2,145(283)	P (1)	—(10+)	W,HP	—(10+)	प्रतिदिन Daily	—(10+)	KR
394	लघेदा	328.62	1,492(257)	P (1)	—(10+)	W	—(—5)	—(10+)	—(10+)	KR
395	उमरा	118.17	475 (55)	—(5—10)	—(5—10)	W,HP	—(5—10)	—(5—10)	BS	KR

12	13	14	15	16	17	18	19	20	2	1
प्रतापगढ़ Pratapgarh(37)	...	गेहूँ,चावल Wheat,Rice	...	GC(15.78)W(5.67) TW(63.94)	21.85	14.57	24.69	...	Harrai Patti	376
प्रतापगढ़ Pratapgarh(36)	...	गेहूँ,चावल Wheat,Rice	...	GC(2.24)TW(85.80) W(19.02)TK(2.02)	178.47	58.68	16.59	...	Parbatpur Suleman	377
प्रतापगढ़ Pratapgarh(39)	...	गेहूँ,चावल Wheat,Rice	...	TW(38.45)W(11.74)	33.99	8.09	71.63	...	Lakhipur	378
प्रतापगढ़ Pratapgarh(34)	...	गेहूँ,चावल Wheat,Rice	...	GC(38.04)TW(25.50) W(19.83)	140.03	13.36	42.08	...	Bhushar	379
प्रतापगढ़ Pratapgarh(33)	...	गेहूँ,चावल Wheat,Rice	...	GC(3.24)TW(30.35) W(24.28)	245.65	6.07	29.95	...	Beend	380
प्रतापगढ़ Pratapgarh(33)	...	गेहूँ,चावल Wheat,Rice	...	GC(91.06)TW(40.07) W(8.09)	138.41	25.09	33.99	...	Aurain	381
पट्टी Patti (6)	...	गेहूँ,चावल Wheat,Rice	...	TW(21.04)	31.57	13.36	15.78	...	Bibipur Aurain	382
पट्टी Patti (4)	...	गेहूँ,चावल Wheat,Rice	...	GC(40.47)	5.67	9.31	7.28	...	Arjunpur	383
पट्टी Patti (4)	...	गेहूँ,चावल Wheat,Rice	...	TW(74.06)	32.38	40.47	89.03	...	Sapaha Chhat	384
पट्टी Patti (4)	...	गेहूँ,चावल Wheat,Rice	...	GC(14.97)	3.24	5.67	5.26	...	Upadhyapur	385
प्रतापगढ़ Pratapgarh(40)	...	गेहूँ,चावल Wheat,Rice	...	TW(73.25)	28.33	14.97	12.14	...	Gahwara	386
प्रतापगढ़ Pratapgarh(41)	...	गेहूँ,चावल Wheat,Rice	...	TW(47.75)	15.38	19.03	8.90	...	Ahopur	387
प्रतापगढ़ Pratapgarh(41)	...	गेहूँ,चावल Wheat,Rice	...	TW(19.43)	8.09	6.48	3.23	...	Alawardipur	388
प्रतापगढ़ Pratapgarh (5)	...	गेहूँ,चावल Wheat,Rice	...	TW(137.19)	9.86	52.21	38.04	N(125), M(5),T(2)	Ramganj	389
प्रतापगढ़ Pratapgarh(40)	...	गेहूँ,चावल Wheat,Rice	1.62	TW(187.78)	97.94	80.13	46.54	...	Manapur	390
प्रतापगढ़ Pratapgarh(39)	...	गेहूँ,चावल Wheat,Rice	...	TW(58.28)	22.25	10.52	17.81	...	Rasoolpur Haidarpur	391
प्रतापगढ़ Pratapgarh(38)	...	गेहूँ,चावल Wheat,Rice	...	TW(51.40)	19.02	10.52	12.95	...	Bibharpur	392
प्रतापगढ़ Pratapgarh(40)	...	गेहूँ,चावल Wheat,Rice	...	TW(172.40)	65.56	51.40	61.11	...	Nachraula	393
प्रतापगढ़ Pratapgarh(45)	...	गेहूँ,चावल Wheat,Rice	...	GC(0.40)TW(120.60) W(0.81)	122.62	3.24	80.95	...	Labeda	394
प्रतापगढ़ Pratapgarh(36)	...	गेहूँ,चावल Wheat,Rice	...	TW(54.23)	27.92	25.90	10.12	N(24)	Umara	395

ग्राम निर्देशिका

3 - पट्टी तहसील

जन सुविधाएँ एवं भूमि उपयोग

1	2	3	4	5	6	7	8	9	10	11
396	संग्रामगंज	115.34	746(113)	—(—5)	—(—5)	W,HP	—(—5)	—(10+)	BS	PR
397	बरचौली	102.39	642(111)	—(—5)	—(—5)	W,HP	—(—5)	—(5—10)	—(—5)	PR
398	तुरकोली	79.73	483 (85)	P (1)	—(—5)	W	PO	मंगल Tue शनि Sat	BS	KR
399	बिजई पट्टी	5.26	119 (23)	—(5—10)	—(10+)	W	—(—5)	—(—5)	—(—5)	PR
400	सुल्तानपुर	33.59	276 (52)	—(—5)	—(10+)	W	PO	—(10+)	BS	PR
401	अतरौरा मीरपुर	230.68	1,361(238)	P (1)	—(10+)	W	—(10+)	—(10+)	BS	PR
402	बराहिमपुर	116.55	818(157)	—(10+)	—(10+)	W,HP	—(10+)	—(10+)	BS	PR
403	महिला सराय	17.81	114 (24)	—(10+)	—(10+)	W,HP	—(10+)	—(10+)	BS	PR
404	सोनपुरा	350.87	1,930(290)	P (1)	—(18+)	W,HP	—(10+)	—(10+)	—(10+)	PR
405	देवरखा	193.45	911(151)	—(10+)	—(10+)	W,HP	—(10+)	—(10+)	—(10+)	PR
406	बीबीपुर मुस्तरका	79.73	299 (51)	P (1)	O (1)	W,HP	—(—5)	—(—5)	BS	KR
407	सुजान पट्टी	67.99	189 (29)	—(—5)	—(—5)	W,HP	—(—5)	—(—5)	—(—5)	KR
408	सैलखा	120.20	765(120)	—(—5)	—(—5)	W,HP	—(—5)	—(—5)	—(—5)	PR
409	गोपालपुर मुश्तरका	139.22	284 (31)	—(10+)	—(10+)	W,HP	—(10+)	—(10+)	—(10+)	PR
410	बिनैका	364.23	1,883(317)	P (1)	O (1)	W,HP	—(10+)	—(10+)	—(10+)	PR
411	रौजा	89.44	470 (62)	—(10+)	—(10+)	W	—(10+)	—(10+)	—(10+)	KR
412	महरौरा	215.71	1,340(218)	P (1)	—(10+)	W,HP	—(10+)	—(10+)	—(10+)	KR
413	रत्तीपुर	134.36	731 (49)	M (1)	—(10+)	W,HP	—(10+)	—(10+)	—(10+)	KR
414	सराय भिखारी	76.82	459 (70)	P (1)	—(10+)	W,HP	—(10+)	—(10+)	—(10+)	KR
415	हिम्मत पट्टी	13.36	105 (17)	—(10+)	—(10+)	W,HP	—(10+)	—(10+)	—(10+)	KR

12	13	14	15	16	17	18	19	20	2	1
जौनपुर Jaunpur(50)	...	गेहूँ,चावल Wheat,Rice	...	TW(63.94)	18.62	20.23	12.55	N (25)	Sangramganj	396
जौनपुर Jaunpur(50)	...	गेहूँ,चावल Wheat,Rice	...	TW(44.92)	13.36	26.30	17.81	N(40),M(2) T (2)	Barchauli	397
प्रतापगढ़ Pratapgarh(51)	...	गेहूँ,चावल Wheat,Rice	...	GC(8.09)TW(10.12) W(21.04)	12.14	12.15	16.19	...	Turkauli	398
प्रतापगढ़ Pratapgarh(52)	...	गेहूँ,चावल Wheat,Rice	...	TW(1.22)W(1.62)	1.21	0.40	6.81	...	Bijai Patti	399
प्रतापगढ़ Pratapgarh(51)	...	गेहूँ,चावल Wheat,Rice	...	TW(3.64)W(4.43)	13.76	9.71	2.03	...	Sultanpur	400
प्रतापगढ़ Pratapgarh(51)	...	गेहूँ,चावल Wheat,Rice	...	GC(16.19)TW(40.47) W(9.31)	105.21	40.07	19.43	...	Atraura Mirpur	401
प्रतापगढ़ Pratapgarh(49)	...	गेहूँ,चावल Wheat,Rice	...	GC(29.54)W(31.16)	34.40	9.31	12.14	...	Barahimpur	402
प्रतापगढ़ Pratapgarh(51)	...	गेहूँ,चावल Wheat,Rice	...	GC(4.86)TW(2.83) W(2.02)	3.24	3.24	1.62	...	Mahila Sarai	403
प्रतापगढ़ Pratapgarh(49)	EAG	गेहूँ,चावल Wheat,Rice	...	GC(14.10)TW(112.10) TWE(14.97)W(9.31)	100.37	67.58	32.38	...	Sonpura	404
प्रतापगढ़ Pratapgarh(47)	EAG	गेहूँ,चावल Wheat,Rice	...	GC(32.38)TW(12.14) TWE(8.09)W(6.48)	75.68	43.71	14.97	...	Deorakha	405
जौनपुर Jaunpur(50)	...	गेहूँ,चावल Wheat,Rice	...	TW(29.54)	8.09	21.85	20.25	N(15),M(2)	Bibipur Mustarka	406
जौनपुर Jaunpur(50)	...	गेहूँ,चावल Wheat,Rice	...	GC(36.02)	10.93	9.71	11.33	N (10)	Sujan Patti	407
जौनपुर Jaunpur(50)	...	गेहूँ,चावल Wheat,Rice	...	TW(44.52)	15.38	45.73	14.57	N(24),M(1)	Sailakha	408
प्रतापगढ़ Pratapgarh(45)	...	गेहूँ,चावल Wheat,Rice	...	GC(20.24)TW(14.57) W(4.04)	29.14	61.11	10.12	...	Gopalpur Mushtarka	409
प्रतापगढ़ Pratapgarh(45)	...	गेहूँ,चावल Wheat,Rice	...	GC(31.97)TW(80.14) W(33.59)TK(8.90)	124.65	27.92	57.06	...	Binaika	410
प्रतापगढ़ Pratapgarh(52)	...	गेहूँ,चावल Wheat,Rice	...	W(31.16)TW(8.50)	36.02	11.33	2.43	...	Rauza	411
प्रतापगढ़ Pratapgarh(53)	...	गेहूँ,चावल Wheat,Rice	...	TW(56.66)W(33.59)	84.18	25.09	16.19	...	Mahraura	412
प्रतापगढ़ Pratapgarh(55)	...	गेहूँ,चावल Wheat,Rice	...	TW(57.87)W(52.43)	59.90	8.09	6.07	...	Ratipur	413
प्रतापगढ़ Pratapgarh(57)	...	गेहूँ,चावल Wheat,Rice	...	GC(4.05)TW(26.31) W(6.07)	26.31	6.48	7.67	...	Sarai Bhikhari	414
प्रतापगढ़ Pratapgarh(59)	...	गेहूँ,चावल Wheat,Rice	...	GC(3.24)TW(1.62) W(0.81)	4.05	2.02	1.62	...	Himmat Patti	415

1	2	3	4	5	6	7	8	9	10	11
416	कादीपुर	142.45	508 (75)	—(10+)	—(10+)	W,HP	—(10+)	—(10+)	—(10+)	KR
417	किलाई	77.30	366 (54)	—(10+)	—(10+)	W,HP	—(10+)	—(10+)	—(10+)	KR
418	कौशल पट्टी	74.46	272 (53)	—(10+)	—(10+)	W,HP	—(10+)	—(10+)	—(10+)	KR
419	बनबीरपुर	97.94	453 (64)	—(10+)	—(10+)	W,HP	—(10+)	—(10+)	—(10+)	KR
420	चौकिया	48.56	44 (21)	—(10+)	—(10+)	W	—(10+)	—(10+)	—(10+)	KR
421	भूला	40.87	180 (32)	—(—5)	—(10+)	W,HP	—(10+)	—(10+)	BS	PR
422	रोही पट्टी	17.40	112 (21)	P (1)	—(10+)	W,HP	—(10+)	—(10+)	BS	PR
423	पूरा	303.93	1,969(325)	M (1)	—(10+)	W,HP	—(10+)	सोम Mon	BS	PR
424	नीमा खुर्द कलां	103.60	721(131)	P (1)	—(10+)	W,HP	—(10+)	शुक्र Fri —(10+)	—(10+)	KR
425	नगर	950.91	1,019(162)	—(10+)	—(10+)	W,HP	—(10+)	—(10+)	—(10+)	KR
426	छतौना	114.53	949(143)	P (1)	—(10+)	W,HP	PO	—(10+)	—(10+)	KR
427	हरि का पुरा	53.42	432 (71)	P (1)	—(10+)	W,HP	—(10+)	—(10+)	—(10+)	KR
428	नरवारी	54.63	234 (43)	—(10+)	—(10+)	W,HP	—(10+)	—(10+)	—(10+)	KR
429	भैरोपुर	63.94	233 (40)	—(10+)	—(10+)	W,HP	—(10+)	—(10+)	—(10+)	KR
430	लखनू डीह	169.16	462 (70)	P (1)	—(10+)	W	—(10+)	—(10+)	—(10+)	KR
431	भाऊपुर	87.42	498 (78)	—(—5)	—(10+)	W	—(10+)	—(10+)	—(10+)	KR
432	जमालपुर	67.18	135 (16)	—(10+)	—(10+)	W,HP	—(10+)	—(10+)	—(10+)	PR
433	दियाबान	99.96	722(110)	P (1)	—(10+)	W,HP	PO	—(10+)	BS	PR
434	केवटली	159.45	744(120)	P (1)	—(10+)	W,HP	—(10+)	—(10+)	—(10+)	PR
435	घरौली	222.18	1,354(210)	—(10+)	O (1)	W,HP	—(10+)	—(10+)	—(10+)	PR

12	13	14	15	16	17	18	19	20	2	1
प्रतापगढ़ Pratapgarh(54)	...	गेहूँ,चावल Wheat,Rice	...	GC(43.30)TW(15.38) W(4.04)	59.90	13.76	6.07	...	Kadipur	416
प्रतापगढ़ Pratapgarh(55)	...	गेहूँ,चावल Wheat,Rice	...	GC(23.47)TW(18.22) W(2.43)	18.21	7.69	7.28	...	Kilai	417
प्रतापगढ़ Pratapgarh(53)	...	गेहूँ,चावल Wheat,Rice	...	GC(11.74)TW(23.88) W(0.81)	24.28	8.09	5.66	...	Kaushal Patti	418
प्रतापगढ़ Pratapgarh(52)	...	गेहूँ,चावल Wheat,Rice	...	TW(30.35)W(8.09)	85.61	6.48	17.41	...	Banbirpur	419
प्रतापगढ़ Pratapgarh(31)	...	गेहूँ,चावल Wheat,Rice	...	GC(20.24)TW(6.88) W(3.64)	10.52	1.21	6.07	...	Chaukia	420
प्रतापगढ़ Pratapgarh(55)	...	गेहूँ,चावल Wheat,Rice	...	GC(12.95)TW(8.50) W(2.43)	6.48	5.26	4.45	...	Bhoola	421
प्रतापगढ़ Pratapgarh(50)	...	गेहूँ,चावल Wheat,Rice	...	TW(10.52)	3.64	1.21	2.03	...	Rohi Patti	422
प्रतापगढ़ Pratapgarh(49)	...	गेहूँ,चावल Wheat,Rice	...	TW(204.78)	53.41	33.19	12.55	T (1)	Poora	423
प्रतापगढ़ Pratapgarh(50)	...	गेहूँ,चावल Wheat,Rice	...	GC(13.76)TW(40.47) W(4.05)	15.78	10.11	19.43	...	Neema Khurd Kalan	424
प्रतापगढ़ Pratapgarh(51)	...	गेहूँ,चावल Wheat,Rice	...	GC(37.23)TW(44.52) W(5.26)	92.27	19.43	52.20	...	Nagar	425
प्रतापगढ़ Pratapgarh(57)	...	गेहूँ,चावल Wheat,Rice	...	GC(50.59)TW(18.21) W(8.09)	12.55	8.09	11.00	...	Chhatauna	426
प्रतापगढ़ Pratapgarh(53)	...	गेहूँ,चावल Wheat,Rice	...	GC(17.81)TW(10.12)	14.16	2.43	8.90	...	Hari Ka Pura	427
प्रतापगढ़ Pratapgarh(53)	...	गेहूँ,चावल Wheat,Rice	...	TW(20.23)W(4.86)	19.43	7.28	2.83	...	Narwari	428
प्रतापगढ़ Pratapgarh(35)	...	गेहूँ,चावल Wheat,Rice	...	GC(2.43)TW(15.38) W(2.83)	37.23	0.81	5.26	...	Bhairopur	429
प्रतापगढ़ Pratapgarh(41)	EAG	गेहूँ,चावल Wheat,Rice	...	TWE(6.07)TW(5.67) TK(0.40)	43.30	89.44	24.28	...	Lakhnu Dih	430
प्रतापगढ़ Pratapgarh(46)	...	गेहूँ,चावल Wheat,Rice	...	TW(27.52)W(2.43) TK(6.07)	33.99	15.79	1.62	...	Bhaupur	431
प्रतापगढ़ Pratapgarh(46)	...	गेहूँ,चावल Wheat,Rice	...	W(0.81)TW(27.92)	21.05	12.95	4.45	...	Jamalpur	432
प्रतापगढ़ Pratapgarh(54)	...	गेहूँ,चावल Wheat,Rice	...	TW(48.56)	14.16	25.90	11.34	N(20),M(2) C(2),T(1)	Diyawan	433
प्रतापगढ़ Pratapgarh(44)	...	गेहूँ,चावल Wheat,Rice	...	GC(4.45)TW(72.44) W(6.88)TK(0.41)	46.54	14.16	14.57	...	Keotali	434
प्रतापगढ़ Pratapgarh(48)	...	गेहूँ,चावल Wheat,Rice	...	GC(74.46)W(24.28) TW(37.23)	33.59	27.11	25 51	...	Dharauli	435

1	2	3	4	5	6	7	8	9	10	11
436	बेहटा	255.37	1,112(173)	P (1)	—(—5)	W	PO	—(10+)	—(10+)	KR
437	बिझला	100.37	642 (88)	—(10+)	—(10+)	W,HP	—(10+)	—(10+)	—(10+)	KR
438	आसपुर देवसरा	434.24	2,518(414)	P(1),M(1)	H (1)	W,HP	PTO	मंगल Tue शनि Sat	—(—5)	PR
439	भीखमपुर	335.90	1,591(253)	—(—5)	—(—5)	W,HP	—(—5)	—(—5)	—(—5)	PR,KR
440	दाउदपुर	161.88	976(158)	P (1)	O (1)	W,HP	—(10+)	—(10+)	—(10+)	PR
441	कोपा	175.64	1,005(152)	—(—5)	—(5—10)	W,HP	—(—5)	—(—5)	—(—5)	PR,KR
442	धानेपुर	367.06	996(149)	P (1)	—(10+)	W,HP	—(10+)	—(10+)	—(10+)	KR
443	तिवारी पट्टी	29.95	99 (13)	—(5—10)	—(5—10)	W	—(5—10)	—(5—10)	—(5—10)	PR
444	धौरहरा	205.18	812(139)	M (1)	—(5—10)	W,HP	PO	—(5—10)	—(5—10)	PR
445	खेमान पट्टी	36.83	318 (43)	P (1)	—(5—10)	W,HP	—(5—10)	—(5—10)	—(5—10)	PR
446	तिबीपुर	116.96	645(120)	P (1)	—(5—10)	W,HP	—(5—10)	—(5—10)	—(5—10)	PR
447	सिंहपुर	48.16	149 (25)	—(5—10)	—(5—10)	W	—(5—10)	—(5—10)	—(5—10)	PR
448	पूरे दलपतशाह	220.16	897(186)	—(5—10)	—(5—10)	W,HP	—(5—10)	—(5—10)	—(5—10)	KR
449	बिक्रम पट्टी	61.11	208 (24)	—(10+)	—(10+)	W,HP	—(10+)	—(10+)	—(10+)	KR
450	रघवापुर	53.42	122 (28)	—(10+)	—(10+)	W,HP	—(10+)	—(10+)	—(10+)	KR
451	सेमरा डीह	58.68	178 (35)	P (1)	—(10+)	W,HP	—(10+)	—(10+)	—(10+)	KR
452	रामपुर बबरिहा	189.40	953(145)	—(10+)	—(10+)	W,HP	—(10+)	—(10+)	—(10+)	KR
453	धरोहिया	118.98	547 (92)	P (1)	—(—5)	W,HP	—(—5)	सोम Mon	—(—5)	KR
454	गोविन्दपुर	93.49	496 (81)	—(10+)	—(10+)	W,HP	—(10+)	शुक्र Fri —(10+)	—(10+)	KR
455	कबीरपुर	85.80	429 (74)	—(10+)	—(10+)	W,HP	—(10+)	—(10+)	—(10+)	KR

12	13	14	15	16	17	18	19	20	2	1
प्रतापगढ़ Pratapgarh(47)	...	गेहूँ,चावल Wheat,Rice	...	TW(46.95)W(40.87)	50.19	97.93	19.43	...	Behta	436
प्रतापगढ़ Pratapgarh(38)	...	गेहूँ,चावल Wheat,Rice	...	GC(18.21)TW(19.03)	35.61	2.83	24.69	...	Bijahla	437
प्रतापगढ़ Pratapgarh(38)	...	गेहूँ,चावल Wheat,Rice	...	TW(181.31)	68.39	94.70	89.84	T(2),C(1)	Aspur Devsara	438
प्रतापगढ़ Pratapgarh(38)	...	गेहूँ,चावल Wheat,Rice	...	GC(6.48)TW(91.04) W(124.43)O(20.24)	25.50	45.33	23.88	...	Bhikhampur	439
प्रतापगढ़ Pratapgarh(44)	...	गेहूँ,चावल Wheat,Rice	0.40	TK(6.48)W(27.11) TW(38.05)O(0.40)	72.85	7.28	9.31	...	Daudpur	440
प्रतापगढ़ Pratapgarh(40)	EAG	गेहूँ,चावल Wheat,Rice	...	TWE(73.25)W(27.92)	24.69	36.02	13.76	...	Kopa	441
प्रतापगढ़ Pratapgarh(37)	...	गेहूँ,चावल Wheat,Rice	...	GC(69.61)TW(40.46)	201.95	12.95	42.09	...	Dhanepur	442
प्रतापगढ़ Pratapgarh(34)	...	गेहूँ,चावल Wheat,Rice	...	TW(10.93)W(2.83)	10.93	1.21	4.05	...	Tewari Patti	443
प्रतापगढ़ Pratapgarh(35)	...	गेहूँ,चावल Wheat,Rice	...	TW(44.52)W(26.31)	84.97	37.64	11.74	...	Dhaurahara	444
प्रतापगढ़ Pratapgarh(35)	...	गेहूँ,चावल Wheat,Rice	...	TW(17.00)W(1.61)	10.93	1.62	5.67	...	Kheman Patti	445
प्रतापगढ़ Pratapgarh(34)	...	गेहूँ,चावल Wheat,Rice	...	TW(22.26)W(17.81) TK(14.57)	45.33	5.67	11.32	...	Tibipur	446
प्रतापगढ़ Pratapgarh(34)	...	गेहूँ,चावल Wheat,Rice	...	GC(0.81)TW(9.71) W(6.07)	27.12	0.40	4.05	...	Singhpur	447
प्रतापगढ़ Pratapgarh(35)	...	गेहूँ,चावल Wheat,Rice	...	GC(14.17)TW(66.78) W(64.75)	28.73	22.26	23.27	...	Pure Dalpatshah	448
प्रतापगढ़ Pratapgarh(37)	EAG	गेहूँ,चावल Wheat,Rice	...	GC(0.40)W(0.81) TWE(27.52)	14.17	12.95	5.26	T (1)	Bikram Patti	449
प्रतापगढ़ Pratapgarh(37)	...	गेहूँ,चावल Wheat,Rice	...	GC(2.43)TW(14.97) W(7.28)	17.81	4.05	6.88	...	Raghwapur	450
प्रतापगढ़ Pratapgarh(37)	...	गेहूँ,चावल Wheat,Rice	...	TW(21.04)W(8.09) O(0.40)	10.54	2.83	15.78	...	Semra Dih	451
प्रतापगढ़ Pratapgarh(43)	EAG	गेहूँ,चावल Wheat,Rice	...	W(61.11)TW(52.61) TWE(8.09)TK(4.05)	32.78	8.50	22.26	M (1)	Rampur Bawariha	452
प्रतापगढ़ Pratapgarh(41)	EAG	गेहूँ,चावल Wheat,Rice	...	TWE(58.28)W(2.01)	29.95	13.36	15.38	...	Gharahiya	453
प्रतापगढ़ Pratapgarh(41)	EAG	गेहूँ,चावल Wheat,Rice	...	TWE(14.57)W(20.24) TK(0.81)O(6.88)	27.11	11.33	12.55	...	Govindpur	454
प्रतापगढ़ Pratapgarh(38)	...	गेहूँ,चावल Wheat,Rice	...	TW(16.19)W(23.88)	17.40	10.93	17.40	...	Kabirpur	455

1	2	3	4	5	6	7	8	9	10	11
456	पिपरी मटकरपुर	182.92	581(101)	—(—5)	—(—5)	W	—(—5)	—(—5)	—(—5)	KR
457	केटकरपुर	38.45	184 (29)	—(5—10)	—(5—10)	W,HP	—(—5)	मंगल Tue शनि Sat	—(5—10)	KR
458	अंकारीपुर	169.97	822(135)	P (1)	—(5—10)	W	—(5—10)	—(5—10)	—(5—10)	KR
459	आमापुर	144.07	581(105)	P (1)	—(5—10)	W	PO	—(5—10)	—(5—10)	KR
460	बाहर पट्टी	67.99	344 (67)	P (1)	—(5—10)	W,HP	—(5—10)	सोम Mon शुक्र Fri	—(5—10)	KR
461	ढाढ़र	304.74	1,277(227)	P (1)	—(5—10)	W,HP	PO	—(5—10)	BS	PR
462	भाँटी खुर्द	99.56	628(116)	P (1)	—(—5)	W,HP	—(5—10)	—(5—10)	BS	PR
463	गौहानी	91.46	574(116)	—(10+)	—(10+)	W,HP	—(10+)	—(10+)	—(10+)	KR
464	पचौरी	88.63	473 (88)	P (1)	—(5—10)	W,HP	—(5—10)	—(5—10)	—(5—10)	KR
465	भाँटी कलाँ	174.43	612(115)	—(5—10)	—(5—10)	W,HP	—(5—10)	—(5—10)	—(5—10)	PR
466	शुभवा	72.04	385 (72)	P (1)	—(—5)	W	—(—5)	—(—5)	—(—5)	PR
467	डेढुआ	252.13	256 (65)	—(—5)	—(—5)	W,HP	—(—5)	—(—5)	—(—5)	PR
468	भदवछ	114.13	428 (81)	—(—5)	—(—5)	W	—(—5)	—(—5)	—(—5)	PR
469	भरौचन	208.02	634(110)	P (1)	—(—5)	W	—(—5)	—(—5)	—(—5)	KR
470	उमरडिहा	95.91	617(110)	—(—5)	—(—5)	W	—(—5)	—(—5)	—(—5)	KR,PR
471	अतरौरा	117.77	543 (94)	P(1),M(1)	—(5—10)	W,HP	—(5—10)	—(5—10)	—(5—10)	PR
472	दुकरा	121.41	350 (50)	M (1)	—(5—10)	W,HP	—(5—10)	—(5—10)	—(5—10)	PR
473	परिहरा	43.71	115 (23)	—(5—10)	—(5—,0)	W	—(5—10)	—(5—10)	—(5—10)	KR
474	सदहा	295.43	1,253(199)	P (1)	RP(1), MCW(1)	W,HP	PO	रवि Sun गुरु Thu	BS	PR
475	सोनबरसा	37.23	222 (36)	—(5—10)	—(5—10)	W,HP	—(5—10)	—(5—10)	—(5—10)	PR

12	13	14	15	16	17	18	19	20	2	1
पट्टी Patti (5)	...	गेहूँ,चावल Wheat,Rice	...	TW(102.39)	25.90	27.92	26.71	...	Pipari Matkapur	456
प्रतापगढ़ Pratapgarh(34)	...	गेहूँ,चावल Wheat,Rice	...	GC(13.76)TW(5.67) W(1.62)	10.93	0.40	6.07	...	Ketkarpur	457
प्रतापगढ़ Pratapgarh(35)	...	गेहूँ,चावल Wheat,Rice	...	GC(34.40)TW(30.76) W(4.86)	21.44	9.71	68.80	...	Ankaripur	458
पट्टी Patti (6)	...	गेहूँ,चावल Wheat,Rice	...	TW(89.03)	34.40	12.95	7.69	...	Amanpur	459
प्रतापगढ़ Pratapgarh(39)	...	गेहूँ,चावल Wheat,Rice	...	GC(1.62)TW(14.57) W(1.22)TK(6.88)	22.66	7.28	13.76	...	Bahar Patti	460
प्रतापगढ़ Pratapgarh(32)	...	गेहूँ,चावल Wheat,Rice	...	TW(50.99)W(85.39)	57.87	76.49	34.40	T (1)	Dhandhar	461
प्रतापगढ़ Pratapgarh(35)	...	गेहूँ,चावल Wheat,Rice	...	TW(20.24)W(48.15)	13.36	5.26	12.55	...	Bhanti Khurd	462
प्रतापगढ़ Pratapgarh(36)	EAG	गेहूँ,चावल Wheat,Rice	...	TWE(48.15)W(10.93)	7.28	11.74	13.36	...	Gauhani	463
प्रतापगढ़ Pratapgarh(35)	...	गेहूँ,चावल Wheat,Rice	...	TW(30.76)W(19.43)	16.19	10.11	12.14	...	Pachauri	464
प्रतापगढ़ Pratapgarh(33)	...	गेहूँ,चावल Wheat,Rice	...	GC(16.19)TW(20.64) W(10.93)TK(10.93)	56.25	41.28	28.21	...	Bhanti Kalan	465
प्रतापगढ़ Pratapgarh(27)	...	गेहूँ,चावल Wheat,Rice	...	TW(24.69)W(0.81)	31.57	3.64	11.33	...	Subhwa	466
प्रतापगढ़ Pratapgarh(30)	...	गेहूँ,चावल Wheat,Rice	...	TW(19.02)W(2.43) TK(2.83)	160.67	33.59	33.59	...	Derhua	467
प्रतापगढ़ Pratapgarh(28)	...	गेहूँ,चावल Wheat,Rice	...	TW(57.06)TK(4.05) W(4.80)	27.11	7.69	13.36	...	Bhadwachh	468
प्रतापगढ़ Pratapgarh(27)	...	गेहूँ,चावल Wheat,Rice	...	TW(42.08)GC(22.26) W(4.86)TK(3.24)	103.29	8.50	23.88	...	Bharokhan	469
प्रतापगढ़ Pratapgarh(29)	...	गेहूँ,चावल Wheat,Rice	...	TW(9.31)W(14.97) TK(10.52)	28.73	11.93	21.45	...	Umardiha	470
प्रतापगढ़ Pratapgarh(31)	...	गेहूँ,चावल Wheat,Rice	...	TW(55.04)W(2.02) GC(6.48)	21.85	11.74	20.64	...	Atraura	471
प्रतापगढ़ Pratapgarh(32)	...	गेहूँ,चावल Wheat,Rice	...	TW(51.40)W(5.67)	48.15	4.45	11.74	...	Dukra	472
प्रतापगढ़ Pratapgarh(33)	...	गेहूँ,चावल Wheat,Rice	...	TW(24.28)W(2.03)	10.93	1.21	[illegible]		Parihara	473
प्रतापगढ़ Pratapgarh(33)	...	गेहूँ,चावल Wheat,Rice	...	TW(72.85)W(16.19)	118.98	[illegible]	[illegible]		Sadaha	474
प्रतापगढ़ Pratapgarh(34)	...	गेहूँ,चावल Wheat,Rice	...	GC(5.67)TW(19.43) W(0.81)	[illegible]	[illegible]	[illegible]	...	[illegible]	475

1	2	3	4	5	6	7	8	9	10	11
476	दमड़ी	146.91	444 (83)	P (1)	—(5—10)	W,HP	—(5—10)	—(5—10)	—(5—10)	PR
477	दाही	90.65	1,178(201)	P (1)	—(5—10)	W,HP	—(5—10)	—(5—10)	—(5—10)	KR
478	फतेहपुर	137.19	662(104)	—(—5)	—(—5)	W,HP	PO	—(—5)	—(—5)	KR
479	नेवादा	569.41	1,679(326)	—(—5)	O (1)	W,HP	—(—5)	—(—5)	—(—5)	KR
480	रूर	50.18	225 (34)	—(—5)	—(—5)	W,HP	—(—5)	—(—5)	—(—5)	PR,KR
481	रघईपुर	42.90	273 (54)	—(5—10)	—(5—10)	W,HP	—(5—10)	—(5—10)	—(5—10)	PR,KR
482	बामनपुर	45.33	403 (73)	—(5—10)	—(5—10)	W,HP	—(5—10)	—(5—10)	—(5—10)	PR,KR
483	भोपालपुर	151.36	423 (67)	—(—5)	—(—5)	W,HP	—(—5)	—(—5)	—(—5)	KR
484	गोविन्दपुर	239.99	493 (86)	—(5—10)	—(5—10)	W,HP	—(5—10)	—(5—10)	—(5—10)	KR
485	गारापुर रेडी	316.48	1,527(249)	P(1),M(1)	—(5—10)	W,HP	—(5—10)	—(5—10)	—(5—10)	KR
486	मझगवाँ	128.69	910(163)	P (1)	—(5—10)	W,HP	—(5—10)	—(5—10)	—(5—10)	KR
487	पूरे बालकिशुन	11.74	51 (7)	—(10+)	—(10+)	W	—(10+)	—(10+)	—(10+)	KR
488	दफरा	116.55	927(156)	P (1)	—(10+)	W	—(10+)	—(10+)	—(10+)	KR
489	गधियावाँ	267.51	1,105(176)	—(10+)	—(10+)	W	—(10+)	—(10+)	—(10+)	KR
490	पूरे बंशीधर	166.33	870(135)	P (1)	—(—5)	W	—(—5)	—(—5)	—(5—10)	KR
491	सीतापुर	128.69	1,202(214)	—(—5)	—(—5)	W,HP	—(—5)	—(—5)	—(—5)	KR
492	उदयशाहपुर	386.89	2,574(419)	P (2)	PHC (1) MCW(1)	W,HP	PTO	सोम Mon शुक्र Fri	BS	PR
493	गोंदल पट्टी	175.24	538 (87)	M (1)	—(—5)	W,HP	—(—5)	—(—5)	—(—5)	KR
494	पहलमापुर	80.54	460 (77)	P (1)	—(—5)	W,HP	PO	—(—5)	BS	PR
495	करौन्दहा	67.18	468 (78)	—(—5)	—(—5)	W,HP	—(—5)	सोम Mon शुक्र Fri	BS	PR

12	13	14	15	16	17	18	19	20	2	1
प्रतापगढ़ Pratapgarh(32)	...	गेहूँ,चावल Wheat,Rice	...	TW(57.87)W(8.50)	48.56	17.41	14.57	...	Damari	476
प्रतापगढ़ Pratapgarh(33)	...	गेहूँ,चावल Wheat,Rice	...	TW54.23)W(1.62)	9.31	8.09	17.40	...	Dahi	477
प्रतापगढ़ Pratapgarh(28)	...	गेहूँ,चावल Wheat,Rice	...	GC(31.97)TW(24.28) W(14.57)O(4.05)	18.20	30.76	13.36	N(20),T(1)	Fatehpur	478
प्रतापगढ़ Pratapgarh(30)	...	गेहूँ,चावल Wheat,Rice	...	TW(62.32)W(30.35) GC(11.33)TK(4.05)	323.36	53.42	84.58	N(60),T(1) M (1)	Newada	479
प्रतापगढ़ Pratapgarh(29)	...	गेहूँ,चावल Wheat,Rice	...	GC(8.50)TW(2.83) W(15.78)TK(1.21)	6.07	2.43	13.36	...	Roor	480
प्रतापगढ़ Pratapgarh(31)	...	गेहूँ,चावल Wheat,Rice	...	TW(17.81)W(3.64)	4.45	8.50	8.50	...	Raghaipur	481
प्रतापगढ़ Pratapgarh(32)	...	गेहूँ,चावल Wheat,Rice	...	GC(12.14)W(12.95) TW(4.05)	3.24	6.88	6.07	...	Babhanpur	482
प्रतापगढ़ Pratapgarh(31)	...	गेहूँ,चावल Wheat,Rice	...	TW(25.50)W(14.57) GC(10.12)TK(0.81)	62.32	22.26	15.78	N (15)	Bhopalpur	483
प्रतापगढ़ Pratapgarh(32)	...	गेहूँ,चावल Wheat,Rice	...	TW(26.31)W(27.92)	71.63	78.92	35.21	N (20)	Govindpur	484
प्रतापगढ़ Pratapgarh (6)	...	गेहूँ,चावल Wheat,Rice	...	GC(64.75)TW(48.56)	99.15	51.41	52.61	...	Garapur Rendi	485
प्रतापगढ़ Pratapgarh(36)	...	गेहूँ,चावल Wheat,Rice	...	TW(38.45)W(40.47)	21.45	11.92	17.00	...	Majhgawan	486
प्रतापगढ़ Pratapgarh(38)	...	गेहूँ,चावल Wheat,Rice	...	W(4.45)	4.45	1.62	1.22	...	Pure Balkishun	487
प्रतापगढ़ Pratapgarh(48)	...	गेहूँ,चावल Wheat,Rice	...	W(20.23)TW(47.75)	28.33	11.74	8.50	...	Dafara	488
प्रतापगढ़ Pratapgarh(38)	...	गेहूँ,चावल Wheat,Rice	...	TW(133.15)W(52.21)	36.83	29.54	15.78	...	Gadhiawan	489
प्रतापगढ़ Pratapgarh (8)	...	गेहूँ,चावल Wheat,Rice	...	TW(77.70)	56.25	17.81	14.37	...	Pure Banshidhar	490
प्रतापगढ़ Pratapgarh(38)	...	गेहूँ,चावल Wheat,Rice	EAG	TWE(51.40)W(8.09) TK(4.45)	31.16	14.97	18.62	...	Sitapur	491
प्रतापगढ़ Pratapgarh(40)	...	गेहूँ,चावल Wheat,Rice	EAG	GC(48.56)W(32.38) TWE(78.51)	123.43	64.35	39.66	...	Udai Shahpur	492
प्रतापगढ़ Pratapgarh(41)	...	गेहूँ,चावल Wheat,Rice	...	TW(35.21)W(16.19) TK(8.09)	53.02	31.57	31.16	...	Gondal Patti	493
प्रतापगढ़ Pratapgarh(40)	...	गेहूँ,चावल Wheat,Rice	EAG	GC(17.00)TWE(12.14) W(4.05)	27.52	9.71	10.12	...	Pahalmapur	494
प्रतापगढ़ Pratapgarh(41)	...	गेहूँ,चावल Wheat,Rice	EAG	GC(21.45)TWE(12.14) W(4.05)	16.19	6.07	7.28	...	Karaundaha	495

ग्राम निर्देशिका

3—पट्टी तहसील

जन सुविधाएं एवं भूमि उपयोग

1	2	3	4	5	6	7	8	9	10	11
496	काशीपुर	65.16	308 (52)	—(10+)	—(10+)	W	—(10+)	—(10+)	—(10+)	PR
497	मोलनापुर	212.87	789(127)	P (1)	—(10+)	W	—(10+)	—(10+)	—(10+)	KR
498	सुरंगपुर	52.61	338 (61)	P (1)	—(10+)	W	—(10+)	—(10+)	—(10+)	PR
499	परहत खास	61.11	419 (61)	—(10+)	—(10+)	W	—(10+)	—(10+)	—(10+)	PR
500	उमापुर	125.46	648(104)	—(10+)	—(10+)	W,HP	—(10+)	—(10+)	—(10+)	KR
501	मदरा मऊ	137.19	934(152)	—(10+)	—(10+)	W,HP	—(10+)	—(10+)	—(10+)	KR
502	चिलावां	178.88	844(107)	P (1)	—(10+)	W,HP	—(10+)	—(10+)	—(10+)	KR
503	भनईपुर	190.61	1,001(153)	P (1)	—(10+)	W	—(10+)	—(10+)	—(10+)	KR
504	बैजलपुर	297.05	1,614(292)	P (1)	—(—5)	W	—(—5)	—(—5)	—(—5)	PR
505	गौरा माफी	123.03	899(139)	P (1)	—(—5)	W	PO	—(—5)	—(—5)	PR
506	तेलियानी	126.67	430 (78)	—(—5)	—(—5)	W	—(—5)	—(—5)	—(—5)	PR
507	लाखीपुर	80.94	262 (43)	—(—5)	—(—5)	W	—(—5)	—(—5)	—(—5)	PR
508	ऐलाही	136.38	435 (67)	H (1)	—(—5)	W	—(—5)	—(—5)	—(—5)	PR
509	पतरा	127.08	419 (51)	—(—5)	—(—5)	W	—(—5)	—(—5)	—(—5)	PR
510	पीथापुर	261 03	1,569(232)	P (1)	—(—5)	W	—(—5)	—(—5)	—(—5)	PR
511	उदयपुर	102.39	388 (59)	—(—5)	—(—5)	W,HP	—(—5)	—(—5)	—(—5)	KR
512	मरगूपुर	73.66	556 (68)	—(—5)	—(—5)	W,HP	—(—5)	—(—5)	—(—5)	KR
513	महुली	225.42	1,493(234)	P (1)	—(10+)	W,HP	—(10+)	—(10+)	—(10+)	KR
514	रामगढ़ा	190.61	1,084(173)	P (1)	—(10+)	W,HP	—(10+)	—(10+)	—(10+)	KR
515	कोटिया	146 10	907(137)	—(10+)	—(10+)	W,HP	—(10+)	—(10+)	—(10+)	KR

12	13	14	15	16	17	18	19	20	2	1
प्रतापगढ़ Pratapgarh(53)	...	गेहूँ,चावल Wheat,Rice	...	W(24.69)O(6.07)	25.09	1.62	7.69	...	Kashipur	496
प्रतापगढ़ Pratapgarh(50)	...	गेहूँ,चावल Wheat,Rice	...	W(36.83)TW(49.78)	76.08	25.90	24.28	...	Molanapur	497
प्रतापगढ़ Pratapgarh(45)	...	गेहूँ,चावल Wheat,Rice	...	CG(13.36)W(10.52) TK(4.45)	10.52	7.28	6.48	...	Surangpur	498
प्रतापगढ़ Pratapgarh(43)	...	गेहूँ,चावल Wheat,Rice	...	TW(3.64)TK(11.33) W(18.12)O(2.02)	12.14	4.05	9.31	...	Parhat Khas	499
प्रतापगढ़ Pratapgarh(43)	...	गेहूँ,चावल Wheat,Rice	...	TW(67.99)	31.57	10.93	14.97	...	Umapur	500
प्रतापगढ़ Pratapgarh(43)	...	गेहूँ,चावल Wheat,Rice	...	TW(70.42)	33.99	17.40	15.38	...	Madara Mau	501
प्रतापगढ़ Pratapgarh(43)	...	गेहूँ,चावल Wheat,Rice	...	TW(70.02)	37.23	55.44	16.19	...	Chilawan	502
प्रतापगढ़ Pratapgarh(44)	...	गेहूँ,चावल Wheat,Rice	...	W(32.38)TW(89.84)	44.52	11.32	12.55	...	Bhanaipur	503
प्रतापगढ़ Pratapgarh(45)	EAG	गेहूँ,चावल Wheat,Rice	...	GC(50.59)TWE(60.71) W(20.24)	32.38	60.30	72.83	...	Baijalpur	504
प्रतापगढ़ Pratapgarh(45)	...	गेहूँ,चावल Wheat,Rice	...	TW(52.61)W(2.02) GC(1.21)	8.09	28.33	30.77	...	Gaura Mafi	505
प्रतापगढ़ Pratapgarh(45)	EAG	गेहूँ,चावल Wheat,Rice	...	GC(32.38)TK(2.02) TWE(10.12)W(4.05)	28.33	17.00	32.77	...	Teliyani	506
प्रतापगढ़ Pratapgarh(46)	...	गेहूँ,चावल Wheat,Rice	...	TW(28.33)W(16.19)	4.04	16.19	16.19	...	Lakhipur	507
प्रतापगढ़ Pratapgarh(45)	EAG	गेहूँ,चावल Wheat,Rice	..	GC(50.18)W(8.09) TWE(12.14)	46.95	13.36	5.66	...	Allahi	508
प्रतापगढ़ Pratapgarh(45)	EAG	गेहूँ,चावल Wheat,Rice	...	GC(30.35)TWE(40.47) W(10.12)	4.05	6.48	35.61	...	Patara	509
प्रतापगढ़ Pratapgarh(46)	EAG	गेहूँ,चावल Wheat,Rice	...	TWE(121.41)W(20.24)	16.19	38.45	64.74	...	Pithapur	510
प्रतापगढ़ Pratapgarh(44)	...	गेहूँ,चावल Wheat,Rice	...	TW(60.31)W(3.64) TK(0.40)	29.95	4.45	3.64	...	Udaipur	511
प्रतापगढ़ Pratapgarh(46)	...	गेहूँ,चावल Wheat,Rice	...	W(37.64)	17.41	8.90	9.71	...	Margoopur	512
प्रतापगढ़ Pratapgarh(43)	...	गेहूँ,चावल Wheat,Rice	...	W(72.85)	107.65	29.95	14.97	...	Mahuli	513
प्रतापगढ़ Pratapgarh(44)	...	गेहूँ,चावल Wheat,Rice	...	W(129.91)	22.26	22.26	16.18	...	Ramgarha	514
प्रतापगढ़ Pratapgarh(43)	...	गेहूँ,चावल Wheat,Rice	...	TW(73.66)	29.14	29.54	13.76	...	Kotia	515

1	2	3	4	5	6	7	8	9	10	11
516	पूरे धनी	78.71	428 (70)	—(10+)	—(10+)	W	—(10+)	—(10+)	—(10+)	KR
517	पिपरी	346.02	2,320(321)	P (1)	O (1)	W	—(—5)	—(—5)	BS	PR
518	सराय गनई	89.44	531 (95)	P (1)	—(—5)	W	PO	—(—5)	—(—5)	PR
519	गनई डीह	136.38	1,004(153)	M (1)	—(—5)	W	—(—5)	—(—5)	—(—5)	PR
520	नौहर हुसेनपुर	165.52	488 (88)	—(5—10)	—(10+)	W	—(5—10)	—(5—10)	—(5—10)	KR
521	सिरनाथपुर	87.42	824(157)	—(—5)	—(—5)	W	—(—5)	—(—5)	—(—5)	PR,KR
522	दाँदूपुर मुफरीद	14.97	252 (45)	—(—5)	—(—5)	W	PO	—(—5)	—(—5)	PR
523	गंग पट्टी	56.25	325 (48)	—(—5)	—(—5)	W	—(—5)	—(—5)	—(—5)	PR
524	चालाकपुर बादफरोसान	306.44	146(54)	—(—5)	—(—5)	W	—(—5)	—(—5)	—(—5)	PR
525	शिवसत	286.12	1,547(242)	P (1)	—(—5)	W	—(—5)	—(—5)	—(—5)	PR
526	प्रेमधर पट्टी	86.20	478 (83)	P (1)	—(—5)	W	PO	—(—5)	—(—5)	KR
527	दूबे पट्टी रामबक्स	5.26	93 (18)	P (1)	—(—5)	W	—(—5)	—(—5)	—(—5)	KR
528	बौध पट्टी	74.46	202 (31)	—(—5)	—(—5)	W	—(—5)	—(—5)	—(—5)	KR
529	चन्दी पट्टी सिधारी पट्टी	76.49	353 (53)	—(—5)	—(—5)	W	—(—5)	—(—5)	—(—5)	KR
530	रखहा	157.43	1,521(261)	—(—5)	—(10+)	W	—(5—10)	मंगल Tue गुरु Fri	BS	PR
531	सराय नानकार	161.07	708(112)	—(—5)	—(5—10)	W	—(—5)	—(—5)	—(—5)	KR
532	मखआंव	93.49	811(120)	P (1)	—(—5)	W	—(—5)	—(—5)	—(—5)	KR,PR
533	अमरपुर	72.44	643 (96)	—(—5)	—(—5)	W	—(—5)	रवि Sun	—(—5)	PR
534	द्वारिकापुर	42.09	413 (58)	P (1)	—(—5)	W	—(—5)	गुरु Thu —(—5)	—(5—10)	KR
535	रसोइया	158.64	527(103)	—(—5)	—(—5)	W	—(—5)	—(—5)	—(—5)	KR

VILLAGE DIRECTORY

AMENITIES AND LAND USE

PATTI TAHSIL—3

12	13	14	15	16	17	18	19	20	2	1
प्रतापगढ़ Pratapgarh(44)	...	गेहूँ,चावल Wheat,Rice	...	TW(48.56)	8.50	14.17	7.28	...	Pure Dhani	516
प्रतापगढ़ Pratapgarh(10)	EAG	गेहूँ,बाजरा Wheat,Bajra	...	TWE(14.16)TW(29.14) W(59.49)	223.80	...	19.43	N(2),T(1), C(2)	Pipri	517
प्रतापगढ़ Pratapgarh (4)	...	गेहूँ,बाजरा Wheat,Bajra	...	GC(6.08)TW(31.16) W(8.90)	14.16	12.14	17.00	...	Sarai Ganai	518
प्रतापगढ़ Pratapgarh (5)	...	गेहूँ,बाजरा Wheat,Bajra	...	TW(4.04)W(3.24)	16.19	108.46	4.45	...	Ganai Dih	519
प्रतापगढ़ Pratapgarh(14)	...	गेहूँ,बाजरा Wheat,Bajra	...	TW(4.04)W(22.26)	113.72	22.67	2.83	...	Nauhar Husainpur	520
प्रतापगढ़ Pratapgarh (5)	...	गेहूँ,चावल Wheat,Rice	...	TW(45.33)W(9.71)	10.12	14.57	7.69	...	Sirnathpur	521
प्रतापगढ़ Pratapgarh (4)	...	गेहूँ,चावल Wheat,Rice	...	TW(4.04)W(4.86)	0.81	2.43	2.83	...	Dandupur Mufrid	522
प्रतापगढ़ Pratapgarh (4)	EAG	गेहूँ,चावल Wheat,Rice	...	TWE(2.43)W(4.86)	15.38	30.34	3.24	...	Gang Patti	523
प्रतापगढ़ Pratapgarh (4)	...	गेहूँ,चावल Wheat,Rice	...	TW(14.57)W(1.62)	18.21	57.87	14.17	...	Chalakpur Badfarosan	524
प्रतापगढ़ Pratapgarh (2)	...	गेहूँ,चावल Wheat,Rice	...	TW(50.59)W(31.16)	48.16	134.36	21.85	...	Sheosat	525
प्रतापगढ़ Pratapgarh (4)	...	गेहूँ,चावल Wheat Rice	...	W(27.52)TW(4.05)	24.69	19.01	10.93	...	Premdhar Patti	526
प्रतापगढ़ Pratapgarh (3)	...	गेहूँ,चावल Wheat,Rice	...	W(1.62)	1.62	0.81	1.21	...	Dubey Patti Rambakash	527
प्रतापगढ़ Pratapgarh (3)	...	गेहूँ,चावल Wheat,Rice	...	W(8.09)TW(31.16)	16.19	8.09	10.93	...	Baudh Patti	528
प्रतापगढ़ Pratapgarh (3)	...	गेहूँ,चावल Wheat,Rice	...	W(12.14)	37.64	19.02	7.69	...	Chandi Patti Sidhari Patti	529
प्रतापगढ़ Pratapgarh(12)	...	गेहूँ,चावल Wheat,Rice	...	TW(15.38)W(39.66)	50.59	27.52	24.28	...	Rakhaha	530
प्रतापगढ़ Pratapgarh(14)	EAG	गेहूँ,चावल Wheat,Rice	...	TWE(21.45)W(21.04)	77.30	25.88	17.40	...	Sarai Nankar	531
प्रतापगढ़ Pratapgarh (5)	...	गेहूँ,चावल Wheat,Rice	...	TW(8.09)W(4.06)	14.16	62.73	4.45	...	Maruan	532
प्रतापगढ़ Pratapgarh (5)	...	गेहूँ,चावल Wheat,Rice	...	TW(27.92)W(1.21)	25.50	10.93	6.88	...	Amarpur	533
प्रतापगढ़ Pratapgarh (6)	...	गेहूँ,चावल Wheat,Rice	...	TW(2.43)W(0.40)	13.76	22.67	2.83	...	Dwarikapur	534
प्रतापगढ़ Pratapgarh (5)	...	गेहूँ,चावल Wheat,Rice	...	W(64.35)	68.80	6.06	19.43	...	Rasoiyan	535

ग्राम निर्देशिका

3 - पट्टी तहसील

जन सुविधाएं एवं भूमि उपयोग

1	2	3	4	5	6	7	8	9	10	11
536	करमजीतपुर	59.09	349 (62)	P (1)	—(—5)	W	—(—5)	—(—5)	—(5—10)	KR
537	खरगपुर	34.80	82 (15)	—(—5)	—(—5)	W	—(—5)	—(—5)	—(5—10)	KR
538	सिंगठी खालसा	226.63	786(131)	P (1)	—(—5)	W	—(—5)	—(—5)	—(5—10)	KR
539	आराजी सिंगठी	2.43		गैर आबाद					Uninhabited	KR
540	चालाकपुर कुर्मियान	91.87	616(118)	—(—5)	—(—5)	W	—(—5)	—(—5)	RS	KR
541	पूरे गंगाराम	29.14	203 (33)	P (1)	—(—5)	W	—(—5)	—(—5)	BS	KR
542	करनपुर खुर्द	205.18	1,689(242)	P (1)	—(10+)	W	—(10+)	—(—5)	—(5—10)	KR
543	खुर्द कलां	235.94	1,580(256)	P (1)	—(10+)	W	—(—5)	—(—5)	—(—5)	KR
544	यहियापुर	321.33	1,118(207)	P (1)	—(10+)	W	—(5—10)	—(—5)	—(—5)	PR
545	भटपुरवा	55.04	201 (37)	—(—5)	—(10+)	W	—(—5)	—(—5)	—(—5)	KR
546	सोनाही	119.39	647(125)	—(—5)	—(10+)	W	—(—5)	—(—5)	—(10+)	PR
547	बिबिया करनपुर	225.01	1,426(225)	P(1),M(1)	—(10+)	W	—(—5)	—(—5)	—(—5)	KR
548	महदेपुर	46.14	207 (44)	—(—5)	—(10+)	W	—(—5)	—(—5)	—(—5)	KR
549	पूरे बासदेव	16.59	134 (24)	—(—5)	—(5—10)	W,HP	—(—5)	—(—5)	—(10+)	KR
550	सरसोत्तमपुर	45.73	203 (39)	—(—5)	—(5—10)	W,HP	—(—5)	—(—5)	—(—5)	KR
551	जैसिंहगढ़	174.43	750(129)	—(—5)	—(5—10)	W	—(—5)	—(—5)	—(—5)	KR
552	लछिमनपुर	57.87	321 (49)	—(—5)	—(10+)	W	—(—5)	—(—5)	—(—5)	PR
553	सरखेलपुर	273.98	1,397(265)	P (1)	—(—5)	W	PO	—(—5)	—(10+)	KR
554	गोलापुर	174.43	393 (85)	—(—5)	—(10+)	W	—(—5)	—(—5)	—(—5)	KR
555	चौपावर	9.31		गैर आबाद					Uninhabited	KR

12	13	14	15	16	17	18	19	20	2	1
प्रतापगढ़ Pratapgarh (6)	...	गेहूँ,चावल Wheat,Rice	...	W(12.15)TW(8.09)	30.35	5.67	2.83	...	Karmjitpur	536
प्रतापगढ़ Pratapgarh (6)	...	गेहूँ,चावल Wheat,Rice	...	TW(7.28)W(0.81)	18.21	8.10	0.40	...	Kharagpur	537
प्रतापगढ़ Pratapgarh (6)	...	गेहूँ,चावल Wheat,Rice	...	TW(7.69)W(22.66)	150.14	44.93	1.21	...	Singthi Khalsa	538
प्रतापगढ़ Pratapgarh (6)	...	...	...	...	2.02	0.41	...	...	Araji Singhji	539
प्रतापगढ़ Pratapgarh(10)	...	गेहूँ,चावल Wheat,Rice	...	W(25.50)	55.44	8.90	2.03	...	Chalakpur Kurmian	540
प्रतापगढ़ Pratapgarh (9)	EAG	गेहूँ,बाजरा Wheat,Bajra	...	W(5.26)TWE(1.62)	17.40	2.83	2.03	...	Pure Gangaram	541
प्रतापगढ़ Pratapgarh(14)	...	गेहूँ,बाजरा Wheat,Bajra	...	TW(38.04)W(28.33) O(4.05)	80.94	38.04	15.78	...	Karanpur Khujhi	542
प्रतापगढ़ Pratapgarh(16)	EAG	गेहूँ,बाजरा Wheat,Bajra	...	TWE(86.20)	86.20	17.81	45.73	...	Khujhi Kalan	543
प्रतापगढ़ Pratapgarh(17)	EAG	गेहूँ,बाजरा Wheat,Bajra	...	TWE(22.26)W(53.83)	157.43	35.61	52.20	...	Yahiapur	544
प्रतापगढ़ Pratapgarh(17)	...	गेहूँ,बाजरा Wheat,Bajra	...	TW(6.88)TK(0.40) W(9.71)	29.14	6.08	2.83	...	Bhatpurwa	545
प्रतापगढ़ Pratapgarh(18)	...	गेहूँ,बाजरा Wheat,Bajra	...	TW(19.43)W(24.28) TK(0.40)	46.95	18.62	9.71	...	Sonahi	546
प्रतापगढ़ Pratapgarh(17)	EAG	गेहूँ,बाजरा Wheat,Bajra	...	TWE(15.78)W(53.42) O(18.21)	82.56	40.87	14.17	...	Bibia Karanpur	547
प्रतापगढ़ Pratapgarh(17)	...	गेहूँ,बाजरा Wheat,Bajra	...	TW(3.64)W(23.47)	5.26	7.69	6.08	...	Mahadepur	548
प्रतापगढ़ Pratapgarh(18)	...	गेहूँ,चावल Wheat,Rice	...	TW(2.83)W(6.48)	0.40	4.45	2.43	...	Pure Basdeo	549
प्रतापगढ़ Pratapgarh(19)	...	गेहूँ,चावल Wheat,Rice	...	TW(6.48)W(18.62)	8.50	7.27	4.86	...	Parshotampur	550
प्रतापगढ़ Pratapgarh(18)	EAG	गेहूँ,बाजरा Wheat,Bajra	...	GC(29.54)W(3.64) TWE(10.13)TW(14.16)	73.25	36.83	6.88	...	Jaisinghgarh	551
प्रतापगढ़ Pratapgarh(18)	...	गेहूँ,बाजरा Wheat,Bajra	2.02	W(16.59)	25.09	4.05	10.12	...	Lachhimanpur	552
प्रतापगढ़ Pratapgarh(20)	...	गेहूँ,बाजरा Wheat,Bajra	...	GC(10.52)TW(10.93) W(11.74)	123.43	96.72	20.64	...	Sarkhelpur	553
प्रतापगढ़ Pratapgarh(18)	...	गेहूँ,बाजरा Wheat,Bajra	...	TW(6.07)W(22.26) TK(0.81)	96.32	32.78	16.19	...	Golapur	554
प्रतापगढ़ Pratapgarh(22)			...	GC(8.09)	...	0.82	0.40	...	Chaupawar	555

1	2	3	4	5	6	7	8	9	10	11
556	सराय भवानी	82.15	350 (52)	—(—5)	—(—5)	W	—(—5)	—(—5)	—(5—10)	KR
557	पूरे सुजात	22.66	99 (28)	—(—5)	—(—5)	W	—(—5)	—(—5)	—(5—10)	PR
558	पूरे बेनीराम	24.28	250 (54)	—(—5)	—(—5)	W	—(—5)	—(—5)	—(5—10)	PR
559	पूरे बेदुआ	14.97	60 (11)	—(—5)	—(—5)	W	—(—5)	—(—5)	—(5—10)	PR
560	पूरे गुलाल	63.13	334 (54)	—(—5)	—(—5)	W	—(—5)	—(—5)	—(5—10)	PR
561	पूरे लोकमान	23.07	39 (6)	—(—5)	—(—5)	W	—(—5)	—(—5)	—(5—10)	PR
562	पूरे निहाली	8.50	92 (14)	—(—5)	—(—5)	W	—(—5)	—(—5)	—(5—10)	KR,PR
563	संगा पट्टी	33.99	349 (37)	—(—5)	—(—5)	W	—(—5)	—(—5)	—(10+)	PR
564	सिसौरा	89.44	351 (59)	—(—5)	—(—5)	W	—(—5)	—(—5)	—(5—10)	PR
565	मिसरौली कलां	18.21	14 (2)	—(—5)	—(—5)	W	—(—5)	—(—5)	—(10+)	KR
566	असीपुर	64.75	273 (38)	—(5—10)	—(5—10)	W	—(5—10)	—(5—10)	—(5—10)	PR,KR
567	पूरे पहाड़	7.69	40 (5)	—(—5)	—(—5)	W	—(—5)	—(—5)	—(10+)	KR
568	मिसरौली खुर्द	4.86		गैर आबाद					Uninhabited	PR
569	नदईपुर	78.11	430 (67)	—(—5)	—(—5)	W	—(—5)	—(—5)	—(10+)	PR
570	पूरे धनिया	40.87	111 (13)	—(—5)	—(—5)	W	—(—5)	—(—5)	—(10+)	PR
571	चौपाई	254.96	1,111(162)	—(—5)	—(—5)	W	—(—5)	—(—5)	—(10+)	KR
572	गोई	275.60	1,193(171)	—(—5)	—(—5)	W	—(—5)	—(—5)	—(10+)	PR
573	कठार	67.58	318 (67)	—(—5)	—(—5)	W	—(10+)	—(—5)	—(10+)	PR,KR
574	दुखियापुर	25.09	143 (17)	—(—5)	—(—5)	W	—(—5)	—(—5)	—(10+)	PR,KR
575	सुन्दे मऊ	96.32	426 (80)	P(1)	—(5—10)	W	—(5—10)	—(5—10)	—(5—10)	PR,KR

12	13	14	15	16	17	18	19	20	2	1
प्रतापगढ़ Pratapgarh(24)	...	गेहूँ,बाजरा Wheat,Bajra	...	TW(21.04)W(1.21)	28.73	25.50	5.67	...	Sarai Bhawani	556
प्रतापगढ़ Prarapgarh(22)	...	गेहूँ,बाजरा Wheat,Bajra	...	TW(12.14)GC(1.21)	...	5.26	4.05	...	Pure Sujat	557
प्रतापगढ़ Pra tapgarh(22)	...	गेहूँ,बाजरा Wheat,Bajra	...	W(8.09)TW(5.27)	...	7.28	3.64	...	Pure Beniram	558
प्रतापगढ़ Pratapgarh(22)	...	गेहूँ,बाजरा Wheat,Bajra	...	GC(10.93)	...	3.24	0.80	...	Pure Bedua	559
प्रतापगढ़ Pratapgarh(22)	...	गेहूँ,बाजरा Wheat,Bajra	...	GC(16.59)TW(2.43)	21.85	11.74	10.52	...	Pure Gulal	560
प्रतापगढ़ Pratapgarh(22)	...	गेहूँ,बाजरा Wheat,Bajra	..	GC(4.86)TW(4.05) W(4.45)	4.05	4.45	1.21	...	Pure Lokman	561
प्रतापगढ़ Pratapgarh(22)	...	गेहूँ,बाजरा Wheat,Bajra	...	GC(4.86)	...	2.43	1.21	...	Pure Nibali	562
प्रतापगढ़ Pratapgarh(35)	...	गेहूँ,बाजरा Wheat,Bajra	...	TW(12.14)	5.67	8.90	7.28	...	Sanga Patti	563
प्रतापगढ़ Pratapgarh(22)	...	गेहूँ,बाजरा Wheat,Bajra	...	TW(12.14)W(39.26)	5.26	10.52	22.26	...	Sisaura	564
प्रतापगढ़ Pratapgarh(37)	...	गेहूँ,बाजरा Wheat,Bajra	...	TW(2.43)	12.14	1.21	2.43	...	Misrauli Kalan	565
प्रतापगढ़ Pratapgarh(25)	...	गेहूँ,बाजरा Wheat,Bajra	...	GC(2.43)W(10.52) TW(9.71)	36.43	2.83	2.83	...	Asipur	566
प्रतापगढ़ Pratapgarh(37)	...	गेहूँ,बाजरा Wheat,Bajra	...	TW(3.24)	2.03	1.21	1.21	...	Pure Pahar	567
प्रतापगढ़ Pratapgarh(24)	...	...	...	W(1.63)TW(2.83)	...	...	0.40	...	Misrauli Khurd	568
प्रतापगढ़ Pratapgarh(37)	...	गेहूँ,बाजरा Wheat,Bajra	...	TW(31.17)	17.81	14.16	14.97	...	Nandaipur	569
प्रतापगढ़ Pratapgarh(37)	...	गेहूँ,बाजरा Wheat,Bajra	...	TW(8.90)	24,28	6.48	1.21	...	Pure Dhania	570
प्रतापगढ़ Pratapgarh(23)	...	गेहूँ,बाजरा Wheat,Bajra	...	TW(19.83)W(19.83)	109.67	92.27	13.36	...	Chaupal	571
प्रतापगढ़ Pratapgarh(30)	...	गेहूँ,बाजरा Wheat,Bajra	...	TW(17.00)W(21.44)	151.36	53.02	32.78	...	Goln	572
प्रतापगढ़ Pratapgarh(38)	...	गेहूँ,बाजरा Wheat,Bajra	...	TW(8.09)	43.30	9.31	6.88	...	Kathar	573
प्रतापगढ़ Pratapgarh(37)	...	गेहूँ,बाजरा Wheat,Bajra	...	TW(8.90)	12.55	2.02	1.62	...	Dukhiapur	574
प्रतापगढ़ Pratapgarh(25)	...	गेहूँ,बाजरा Wheat,Bajra	...	GC(5.27)TW(8.09) W(9.71)	58.68	2.83	11.74	...	Sundey Mau	575

1	2	3	4	5	6	7	8	9	10	11
576	भदेवरा	101.58	341 (53)	—(5—10)	—(5—10)	W	—(5—10)	—(5—10)	—(5—10)	PR,KR
577	दोनई	140.43	506 (81)	P (1)	—(5—10)	W	—(5—10)	—(5—10)	—(5—10)	PR,KR
578	मदना मऊ	71.63	54 (15)	—(5—10)	—(5—10)	W	—(5—10)	—(5—10)	—(5—10)	PR,KR
579	कान्धरपुर	101.58	458 (72)	—(5—10)	—(5—10)	W	—(5—10)	—(5—10)	—(5—10)	PR,KR
580	शेखपुर अठगवां	130.31	866(128)	—(—5)	—(—5)	W	—(—5)	—(—5)	—(10+)	PR,KR
581	आशापुर अठगवां	250.91	869(175)	—(—5)	—(—5)	W	—(—5)	—(—5)	—(10+)	PR,KR
582	घोरका मुफरीद	66.37	256 (44)	—(—5)	—(10+)	W	—(—5)	—(—5)	—(—5)	KR
583	घोरका तालुकदारी	38.04	54 (8)	—(—5)	—(10+)	W	—(—5)	—(—5)	—(—5)	KR
584	नजिमापुर	256.58	1.253(261)	P(1),M(1)	—(—5)	W	—(—5)	—(—5)	—(—5)	KR
585	दहेर कलां	114.93	577(108)	—(—5)	—(—5)	W	—(—5)	—(—5)	—(—5)	KR
586	प्रजापतपुर	108.05	401 (57)	—(—5)	—(—5)	W	—(—5)	—(—5)	—(—5)	KR
587	दहेर खुर्द	60.71	251 (47)	—(—5)	—(—5)	W	—(—5)	—(—5)	—(—5)	KR
588	शिवगढ़	183.73	1,043(188)	P (1)	—(—5)	W	PO	—(—5)	—(—5)	KR
589	सधौली	174.02	450 (92)	—(—5)	—(5—10)	W	—(5—10)	—(—5)	—(5—10)	KR
590	हठेठी	71.63	270 (54)	—(—5)	—(—5)	W	—(—5)	—(—5)	—(—5)	KR
591	रामपुर अधारगंज	287.34	619(119)	—(—5)	—(—5)	W	—(—5)	—(—5)	—(—5)	KR
592	मऊ	143.67	544 (78)	—(—5)	—(—5)	W	—(—5)	—(—5)	—(—5)	PR
593	जामतोली	549.58	3,511(647)	P(1),M(1)	H (1)	W	PO	सोम Mon गुरु Thu	—(5—10)	PR
594	सराय शेरखां	133.15	991(165)	P (1)	—(—5)	W	—(—5)	—(—5)	—(—5)	KR
595	जरियारी	220.16	1,090(185)	P (1)	—(5—10)	W	—(—5)	—(5—10)	—(—5)	KR

12	13	14	15	16	17	18	19	20	2	1
प्रतापगढ़ Pratapgarh(28)	...	गेहूँ,बाजरा Wheat,Bajra	0.81	GC(7.28)TW(14.16) W(10.12)	57.06	2.03	10.12	...	Bhadeora	576
प्रतापगढ़ Pratapgarh(28)	...	गेहूँ,बाजरा Wheat,Bajra	...	GC(7.28)TW(25.09) W(6.88)	45.33	8.50	47.35	...	Donai	577
प्रतापगढ़ Pratapgarh(26)	...	गेहूँ,बाजरा Wheat,Bajra	2.43	TW(0.40)W(5.67)	53.83	6.06	3.24	...	Madna Mau	578
प्रतापगढ़ Pratapgarh(26)	...	गेहूँ,बाजरा Wheat,Bajra	...	GC(4.04)TW(6.48) W(19.83)	59.09	2.43	9.71	...	Kandharpur	579
प्रतापगढ़ Pratapgarh(37)	...	गेहूँ,बाजरा Wheat,Bajra	...	TW(40.87)	48.16	26.31	14.97	...	Sheikhpur Athgawan	580
प्रतापगढ़ Pratapgarh(37)	...	गेहूँ,चावल Wheat,Rice	...	TW(26.31)	172.00	20.22	32.38	...	Ashapur Athgawan	581
प्रतापगढ़ Pratapgarh(18)	...	गेहूँ,बाजरा Wheat,Bajra	...	TW(10.12)W(12.14)	14.97	21.45	7.69	...	Ghorka Mufrid	582
प्रतापगढ़ Pratapgarh(18)	...	गेहूँ,बाजरा Wheat,Bajra	...	TW(3.64)	17.81	15.38	1.21	...	Ghorka Talukdari	583
प्रतापगढ़ Pratapgarh(18)	...	गेहूँ,बाजरा Wheat,Bajra	6.88	TW(4.86)W(50.99)	127.89	48.96	17.00	...	Nazimapur	584
प्रतापगढ़ Pratapgarh(18)	...	गेहूँ,बाजरा Wheat,Bajra	...	TW(10.12)W(40.47)	23.06	29.14	12.14	...	Daher Kalan	585
प्रतापगढ़ Pratapgarh(28)	...	गेहूँ,बाजरा Wheat,Bajra	0.40	W(9.31)TW(16.19)	36.02	31.97	14.16	...	Prajapatpur	586
प्रतापगढ़ Pratapgarh(28)	...	गेहूँ,बाजरा Wheat,Bajra	...	TW(6.08)W(27.92)	10.93	10.52	5.26	...	Daher Khurd	587
प्रतापगढ़ Pratapgarh(28)	...	गेहूँ,बाजरा Wheat,Bajra	...	TW(20.24)W(8.09)	87.01	58.68	9.71	...	Sheogarh	588
प्रतापगढ़ Pratapgarh (6)	...	गेहूँ,बाजरा Wheat,Bajra	1.62	W(36.42)	46.95	74.87	14.16	...	Sadhauli	589
प्रतापगढ़ Pratapgarh(28)	...	गेहूँ,बाजरा Wheat,Bajra	...	W(10.11)	26.71	32.38	2.43	...	Hathethi	590
प्रतापगढ़ Pratapgarh(28)	...	गेहूँ,बाजरा Wheat,Bajra	...	TW(2.83)W(25.90)	117.36	133.96	7.29	...	Rampur Adharganj	591
प्रतापगढ़ Pratapgarh(28)	...	गेहूँ,बाजरा Wheat,Bajra	...	W(10.52)TW(1.22)	72.44	42.90	16.59	...	Mau	592
प्रतापगढ़ Pratapgarh(26)	...	गेहूँ,बाजरा Wheat,Bajra	...	TW(204.37)W(68.80) TK(3.64)	118.58	92.27	61.92	...	Jamtoli	593
प्रतापगढ़ Pratapgarh(28)	...	गेहूँ,बाजरा Wheat,Bajra	...	TW(32.38)W(1.62)	34.40	51.80	12.95	...	Sarai Sherkhan	594
प्रतापगढ़ Pratapgarh(30)	...	गेहूँ,बाजरा Wheat,Bajra	...	TW(2.03)W(36.42)	128.29	23.88	29.54	...	Jariyari	595

1	2	3	4	5	6	7	8	9	10	11
596	पूरे लालपाण्डे	13.76	209 (35)	P (1)	—(—5)	W	—(—5)	—(—5)	—(—5)	KR
597	मिसरुउद्दीनपुर	225.01	565(116)	P (1)	—(—5)	W	PO	—(—5)	—(—5)	KR
598	लोहर तारा	81.34	242 (47)	—(—5)	—(—5)	W	—(—5)	—(—5)	—(5—10)	KR
599	अडार	97.13	555(110)	P (1)	—(5—10)	W	—(—5)	सोम Mon गुरु Thu	—(—5)	KR
600	छीटपुर	48.56	328 (55)	P (1)	—(—5)	W	—(—5)	—(—5)	—(—5)	KR
601	देवलहा	17.40	163 (20)	—(—5)	—(—5)	W	—(—5)	—(—5)	—(—5)	KR
602	पूरे दुर्बन	25.09	124 (21)	—(—5)	—(—5)	W	—(—5)	—(—5)	—(—5)	KR
603	दलीपपुर	407.13	2,730(492)	P(1),H(1)	D(1),H(1)	W	PTO	रवि Sun	—(5—10)	KR
604	कोठियाही	210.04	1,394(222)	P (1)	—(—5)	W	—(—5)	गुरु Thu —(—5)	—(5—10)	KR
605	बराहिमपुर	14.97	63 (12)	—(—5)	—(—5)	W	—(—5)	—(—5)	BS	KR
606	गोपालपुर मुफरीद	133.15	622(103)	—(—5)	—(—5)	W	—(—5)	—(—5)	—(—5)	KR
607	धनवन्तर पट्टी	6.88	30 (9)	—(—5)	—(—5)	W	—(—5)	—(—5)	—(—5)	KR
608	रतन मई	365.85	1,925(365)	P (1)	—(—5)	W	—(—5)	—(—5)	—(—5)	KR
609	बशीरपुर	547.96	2,015(395)	—(—5)	—(—5)	W	—(5—10)	—(—5)	—(—5)	KR
610	जोलहापुर	31.16	255 (38)	—(—5)	—(—5)	W	—(—5)	—(—5)	—(—5)	KR,PR
611	खरहर	224.61	1,553(206)	P (1)	—(—5)	W	—(—5)	—(—5)	—(—5)	KR,PR
612	खतनपुर	89.84	417 (53)	—(—5)	—(—5)	W	—(—5)	—(—5)	—(—5)	KR,PR
613	भभुवार	91.46	263 (40)	P (1)	—(—5)	W	—(—5)	—(—5)	—(—5)	KR,PR
614	माना पट्टी	80.13	358 (82)	P (1)	—(—5)	W	PTO	—(—5)	—(—5)	PR
615	राजापुर खरहर	122.22	581 (99)	P (1)	—(—5)	W	—(—5)	—(—5)	—(—5)	PR

12	13	14	15	16	17	18	19	20	2	1
प्रतापगढ़ Pratapgarh (7)	...	गेहूँ,बाजरा Wheat,Bajra	...	TWE(1.22)W(6.88)	3.64	0.40	1.62	...	Pure Lalpandey	596
प्रतापगढ़ Pratapgarh (7)	...	गेहूँ,बाजरा Wheat,Bajra	...	TW(12.14)W(21.85)	103.60	73.66	13.76	...	Misruddinpur	597
प्रतापगढ़ Pratapgarh(28)	...	गेहूँ,बाजरा Wheat,Bajra	...	W(16.59)	41.28	19.02	4.45	...	Lohar Tara	598
प्रतापगढ़ Pratapgarh(30)	...	गेहूँ,बाजरा Wheat,Bajra	...	TW(5.26)W(20.24)	61.92	2.83	6.88	...	Adar	599
प्रतापगढ़ Pratapgarh (4)	EAG	गेहूँ,बाजरा Wheat,Bajra	...	TWE(8.09)W(8.09)	23.47	5.67	3.24	...	Chhitpur	600
प्रतापगढ़ Pratapgarh (4)	...	गेहूँ,बाजरा Wheat,Bajra	...	W(2.02)	8.09	5.26	2.03	...	Deolaha	601
प्रतापगढ़ Pratapgarh (5)	EAG	गेहूँ,बाजरा Wheat,Bajra	...	WE(4.04)TW(5.26)	9.12	4.86	1.62	...	Pure Durban	602
प्रतापगढ़ Pratapgarh (6)	EAG	गेहूँ,बाजरा Wheat,Bajra	...	TWE(21.04)W(78.92)	141.24	113.72	52.21	...	Dalippur	603
प्रतापगढ़ Pratapgarh (6)	EAG	गेहूँ,बाजरा Wheat,Bajra	...	TWE(20.24)W(80.94)	80.94	18.21	9.71	...	Kothiaha	604
प्रतापगढ़ Pratapgarh(10)	EAG	गेहूँ,बाजरा Wheat,Bajra	...	WE(2.42)	4.05	7.69	0.81	...	Barahimpur	605
प्रतापगढ़ Pratapgarh(10)	...	गेहूँ,बाजरा Wheat,Bajra	...	W(14.57)	40.87	52.21	25.50	...	Gopalpur Mufrid	606
प्रतापगढ़ Pratapgarh(10)	...	गेहूँ,बाजरा Wheat,Bajra	...	W(2.02)	2.43	1.62	0.81	...	Dhanwantar Patti	607
प्रतापगढ़ Pratapgarh(10)	...	गेहूँ,बाजरा Wheat,Bajra	...	W(77.30)	212.47	64.75	11.33	...	Ratan Mal	608
प्रतापगढ़ Pratapgarh(10)	...	गेहूँ,बाजरा Wheat,Bajra	...	W(57.87)TW(32.78)	161.88	248.48	46.95	...	Bashirpur	609
प्रतापगढ़ Pratapgarh(13)	...	गेहूँ,बाजरा Wheat,Bajra	...	TW(9.71)	14.97	2.03	4.45	...	Jolahapur	610
प्रतापगढ़ Pratapgarh(13)	...	गेहूँ,बाजरा Wheat,Bajra	...	W(70.82)	77.30	49.37	27.12	...	Kharhar	611
प्रतापगढ़ Pratapgarh(13)	EAG	गेहूँ,बाजरा Wheat,Bajra	...	TWE(16.19)TW(5.26) W(2.83)	13.76	24.28	27.52	...	Khatanpur	612
प्रतापगढ़ Pratapgarh(14)	..	गेहूँ,बाजरा Wheat,Bajra	...	TW(20.24)W(38.45)	12.13	7.28	13.36	...	Bhabhuar	613
प्रतापगढ़ Pratapgarh(13)	EAG	गेहूँ,बाजरा Wheat,Bajra	...	TWE(22.66)W(5.67)	26.71	15.78	9.31	...	Mana Patti	614
प्रतापगढ़ Pratapgarh(13)	EAG	गेहूँ,बाजरा Wheat,Bajra	...	TWE(20.24)TW(10.12) W(48.58)	12.14	19.02	12.12	...	Rajapur Kharhar	615

3—पट्टी तहसील

ग्राम निदेशिका
जन सुविधाएँ एवं भूमि उपयोग

1	4	3	4	5	6	7	8	9	10	11
616	तुलसीपुर	60.30	255 (49)	—(—5)	—(—5)	W	—(—5)	—(—5)	—(—5)	KR,PR
617	मैदासपुर	14.57	22 (3)	—(—5)	—(—5)	W	—(—5)	—(—5)	—(—5)	KR,PR
618	हरनाहपुर	57.47	540 (83)	—(—5)	—(5—10)	W	—(—5)	—(—5)	—(—5)	KR,PR
619	अलमापुर	45.33	38 (7)	—(—5)	—(5—10)	W	—(—5)	—(—5)	—(—5)	KR,PR
620	रघवापुर	51.80	357 (70)	—(—5)	—(—5)	W	—(—5)	—(—5)	—(—5)	PR
621	गोपालपुर	59.49	309 (54)	P (1)	—(—5)	W	—(—5)	—(—5)	—(—5)	PR
622	रैनी सतखरिया	182.12	1,019(183)	P (1)	—(—5)	W	—(—5)	—(—5)	—(—5)	PR
623	ऊगईपुर	191.83	850(170)	—(—5)	—(5—10)	W	—(—5)	रवि Sun बुध Wed	—(—5)	PR,KR
624	देवासा	176.45	865(123)	P (1)	—(—5)	W	—(—5)	—(—5)	—(—5)	PR,KR
625	रामगढ़	251.32	1,328(252)	P (1)	—(—5)	W	—(—5)	बुध Wed	—(—5)	PR
626	दादूपुर अधारगंज	413.20	1,973(355)	—(—5)	—(—5)	W	—(—5)	—(—5)	—(—5)	PR
627	सराय मरथराय	160.26	534 (94)	—(—5)	—(—5)	W	—(—5)	—(—5)	—(—5)	PR,KR
628	गम्भीरपुर	76.89	407 (79)	—(—5)	—(—5)	W	—(—5)	—(—5)	BS	PR,KR
629	पूरे गोलिया	64.35	1,121(192)	P(1),M(1)	PHC (1)	W	PO	मंगल Tue शुक्र Fri	BS,RS	KR
630	रस्तीपुर	105.63	1,138(211)	—(—5)	—(—5)	W	—(—5)	—(—5)	—(—5)	KR
631	दरियापुर	95.51	954(172)	—(—5)	—(—5)	W	—(—5)	—(—5)	—(—5)	KR
632	कायस्थ पट्टी	81.75	333 (58)	—(—5)	—(—5)	W	—(—5)	मंगल Tue शुक्र Fri	—(—5)	KR
633	पूरे महंथ	43.71	348 (57)	—(—5)	—(—5)	W	—(—5)	बुध Wed	—(—5)	PR,KR
634	भागीपुर	171.59	2,102(388)	P (1)	—(—5)	W	—(—5)	बुध Wed शनि Sat	—(—5)	PR
635	पूरे भागी	46.14	233 (43)	P (1)	—(—5)	W	—(—5)	बुध Wed शनि Sat	—(—5)	PR

12	13	14	15	16	17	18	19	20	2	1
प्रतापगढ़ Pratapgarh(13)	...	गेहूँ,बाजरा Wheat,Bajra	...	TW(17.00)	23.06	13.76	6.48	...	Tulsipur	616
प्रतापगढ़ Pratapgarh(14)	...	गेहूँ,बाजरा Wheat,Bajra	...	TW(4.05)	7.28	1.62	1.62	...	Maidaspur	617
प्रतापगढ़ Pratapgarh(14)	...	गेहूँ,बाजरा Wheat,Bajra	...	TW(14.57)	21.45	11.33	10.12	...	Harnahpur	618
प्रतापगढ़ Pratapgarh(14)	...	गेहूँ,बाजरा Wheat,Bajra	...	TW(12.95)	19.43	9.71	3.24	...	Almapur	619
प्रतापगढ़ Pratapgarh(15)	...	गेहूँ,बाजरा Wheat,Bajra	...	TW(24.69)	12.13	9.31	5.67	...	Raghwapur	620
प्रतापगढ़ Pratapgarh(15)	...	गेहूँ,चावल Wheat,Rice	...	TW(29.95)	13.36	11.32	4.86	...	Gopalpur	621
प्रतापगढ़ Pratapgarh(18)	...	गेहूँ,चावल Wheat,Rice	...	TW(74.46)	60.71	22.66	24.29	...	Raini Satkharia	622
प्रतापगढ़ Pratapgarh(19)	...	गेहूँ,चावल Wheat,Rice	...	TW(75.27)	54.23	24.69	37.64	...	Ugaipur	623
प्रतापगढ़ Pratapgarh(19)	...	गेहूँ,चावल Wheat,Rice	...	TW(78.11)	49.78	33.59	14.97	...	Dewasa	624
प्रतापगढ़ Pratapgarh(19)	...	गेहूँ,चावल Wheat,Rice	...	W(90.65)	91.87	37.64	31.16	...	Ramgarh	625
प्रतापगढ़ Pratapgarh(23)	EAG	गेहूँ,चावल Wheat,Rice	...	TWE(81.34)TW(89.04) W(113.32)	41.68	46.95	40.87	...	Dandupur Adharganj	626
प्रतापगढ़ Pratapgarh(15)	EAG	गेहूँ,चावल Wheat,Rice	...	TWE(14.16)W(6.88)	38.45	68.80	31.97	...	Sarai Bharathrai	627
प्रतापगढ़ Pratapgarh(15)	EAG	गेहूँ,चावल Wheat,Rice	...	TWE(17.81)W(4.86)	20.23	22.66	11.33	...	Gambhirpur	628
प्रतापगढ़ Pratapgarh(15)	...	गेहूँ,चावल Wheat,Rice	...	TW(3.24)W(10.12)	15.38	13.76	21.85	...	Pure Golia	629
प्रतापगढ़ Pratapgarh(15)	EAG	गेहूँ,चावल Wheat,Rice	...	TWE(44.92)TW(20.24)	21.85	10.12	8.50	...	Rastipur	630
प्रतापगढ़ Pratapgarh(19)	EAG	गेहूँ,चावल Wheat,Rice	...	TWE(41.68)	21.05	21.45	11.33	...	Dariyapur	631
प्रतापगढ़ Pratapgarh(15)	EAG	गेहूँ,चावल Wheat,Rice	...	TWE(7.28)TW(19.43) W(3.24)	29.54	10.93	11.33	...	Kayasth Patti	632
प्रतापगढ़ Pratapgarh(15)	...	गेहूँ,चावल Wheat,Rice	...	TW(21.45)	12.95	3.24	6.07	...	Pure Mahanth	633
प्रतापगढ़ Pratapgarh(19)	...	गेहूँ,चावल Wheat,Rice	...	TW(72.85)W(16.19)	22.66	34.80	25.09	...	Bhagipur	634
प्रतापगढ़ Pratapgarh(20)	...	गेहूँ,चावल Wheat,Rice	...	TW(20.64)W(8.90)	7.29	4.86	4.45	...	Pure Bhagi	635

3—पट्टी तहसील

ग्राम निदेशिका
जन सुविधाएँ एवं भूमि उपयोग

1	2	3	4	5	6	7	8	9	10	11
636	बीठलपुर नं० 1	38.85	267 (45)	P(1),M(1)	—(—5)	W	—(—5)	—(—5)	BS	KR
637	मधवापुर	44.11	221 (39)	—(—5)	—(—5)	W	—(—5)	—(—5)	—(—5)	KR
638	बीठलपुर नं० 2	31.97	375 (71)	—(—5)	—(—5)	W	—(—5)	—(—5)	—(—5)	PR
639	पचरास	115.34	687(130)	—(—5)	—(—5)	W	—(—5)	—(—5)	—(—5)	PR
640	रूपीपुर	89.44	652(113)	P (1)	—(—5)	W	—(—5)	—(—5)	—(—5)	PR
641	मानपुर	44.11	240 (44)	—(—5)	—(—5)	W	—(—5)	—(—5)	—(—5)	KR,PR
642	चक सारा	238.77	827(140)	—(—5)	—(—5)	W	—(—5)	—(—5)	—(—5)	KR,PR
643	श्रीपुर	37.23	181 (36)	—(—5)	—(—5)	W	—(—5)	—(—5)	—(—5)	KR,PR
644	परसरामपुर	144.88	829(135)	P (1)	—(—5)	W	—(—5)	—(—5)	—(—5)	KR,PR
645	तिवारीपुर	140.43	526 (95)	—(—5)	—(—5)	W	—(—5)	—(—5)	—(—5)	KR
646	सराय रतऊ	73.66	392 (59)	P (1)	—(—5)	W	—(—5)	—(—5)	BS	PR,KR
647	जगदीशपुर	31.57	588 (85)	P (1)	—(—5)	W	—(—5)	रवि Sun गुरु Thu	—(—5)	PR,KR
648	पूरे चरन	30 35	299 (58)	P(1),M(1)	—(—5)	W	—(—5)	—(—5)	BS	PR,KR
649	मेढौली कलां	16.59	603(105)	P (1)	—(—5)	W	—(—5)	मंगल Tue शुक्र Fri	—(—5)	KR
650	मेढौली खुर्द	59.49	345 (59)	—(—5)	—(—5)	W	—(—5)	—(—5)	—(—5)	KR
651	जमुनीपुर	55.85	201 (37)	—(—5)	—(—5)	W	—(—5)	—(—5)	—(—5)	PR,KR
652	लछीपुर	246.46	1,948(338)	—(—5)	—(—5)	W	PO	बुध Wed शनि Sat	BS	PR,KR
653	टंडवा	42.90	260 (33)	—(—5)	—(—5)	W	—(—5)	—(—5)	—(—5)	PR
654	पूरे गोसाईं	41.28	359 (52)	—(—5)	—(—5)	W	—(—5)	—(—5)	—(—5)	PR
655	बिशुनपुर कलां	139.22	962(160)	—(—5)	—(—5)	W	—(—5)	—(—5)	—(—5)	PR

VILLAGE DIRECTORY

AMENITIES AND LAND USE

PATTI TAHSIL—3

12	13	14	15	16	17	18	19	20	2	1
प्रतापगढ़ Pratapgarh(12)	EAG	गेहूँ,चावल Wheat,Rice	...	TW(12.95)TK(2.43)	10.12	4.04	9.31	...	Bithalpur No. 1	636
प्रतापगढ़ Pratapgarh(16)	...	गेहूँ,चावल Wheat,Rice	...	TW(19.01)W(1.62)	8.50	9.31	5.67	...	Madhwapur	637
प्रतापगढ़ Pratapgarh(18)	...	गेहूँ,चावल Wheat,Rice	...	TW(10.12)	7.28	4.86	9.71	...	Bithalpur No. 2	638
प्रतापगढ़ Pratapgarh(20)	EAG	गेहूँ,चावल Wheat,Rice	...	TWE(32.38)TW(4.86)	33.18	23.47	21.45	...	Pachras	639
प्रतापगढ़ Pratapgarh(15)	...	गेहूँ,चावल Wheat,Rice	...	TW(28.33)W(6.07)	28.73	19.43	6.88	...	Roopipur	640
प्रतापगढ़ Pratapgarh(20)	EAG	गेहूँ,चावल Wheat,Rice	...	TWE(19.83)W(1.21)	14.97	4.05	4.05	...	Manpur	641
प्रतापगढ़ Pratapgarh(20)	...	गेहूँ,चावल Wheat,Rice	...	TW(17.40)W(34.80) TK(0.40)	100.77	60.31	25.09	...	Chak Sara	642
प्रतापगढ़ Pratapgarh(20)	...	गेहूँ,चावल Wheat,Rice	...	W(5.26)	24.28	5.26	2.43	...	Sripur	643
प्रतापगढ़ Pratapgarh(20)	...	गेहूँ,चावल Wheat,Rice	...	TW(3.64)W(10.11)	87.42	30.76	12.95	Tem (1)	Parasrampur	644
प्रतापगढ़ Pratapgarh(20)	EAG	गेहूँ,चावल Wheat,Rice	...	TWE(43.71)W(46.53)	23.88	17.81	8.50	...	Tewaripur	645
प्रतापगढ़ Pratapgarh(20)	...	गेहूँ,चावल Wheat,Rice	...	TW(10.13)W(12.95)	23.47	19.83	7.28	...	Sarai Ratau	646
प्रतापगढ़ Pratapgarh(20)	...	गेहूँ,चावल Wheat,Rice	...	TW(7.69)W(1.62)	9.31	7.69	5.26	...	Jagdishpur	647
प्रतापगढ़ Pratapgarh(19)	...	गेहूँ,चावल Wheat,Rice	...	TW(14.97)W(0.40)	5.26	4.05	5.67	...	Pure Charan	648
प्रतापगढ़ Pratapgarh(15)	...	गेहूँ,चावल Wheat,Rice	...	W(5.67)	2.02	1.62	7.28	...	Medhauli Kalan	649
प्रतापगढ़ Pratapgarh(15)	...	गेहूँ,चावल Wheat,Rice	...	TW(12.55)W(5.26)	28.73	6.88	6.07	...	Medhauli Khurd	650
प्रतापगढ़ Pratapgarh(20)	...	गेहूँ,चावल Wheat,Rice	...	TW(18.21)W(3.64)	14.17	14.57	5.26	...	Jamunipur	651
प्रतापगढ़ Pratapgarh(21)	EAG	गेहूँ,चावल Wheat,Rice	...	TWE(68.39)TW(16.19) W(31.57)	99.56	12.13	18.62	...	Lachhipur	652
प्रतापगढ़ Pratapgarh(23)	EAG	गेहूँ,चावल Wheat,Rice	...	TWE(11.74)W(4.04)	13.36	8.50	5.26	...	Tandwa	653
प्रतापगढ़ Pratapgarh(24)	EAG	गेहूँ,चावल Wheat,Rice	...	TWE(19.83)	10.52	6.88	4.05	...	Pure Gosain	654
प्रतापगढ़ Pratapgarh(20)	EAG	गेहूँ,चावल Wheat,Rice	...	TWE(57.47)	40.47	12.14	29.14	...	Bisunpur Kalan	655

1	2	3	4	5	6	7	8	9	10	11
656	बिशुनपुर दरियापुर	54.23	220 (39)	–(–5)	–(–5)	W	–(–5)	–(–5)	–(–5)	KR
657	खेमईपुर	118.98	531 (93)	–(–5)	–(–5)	W	–(–5)	–(–5)	–(–5)	KR
658	दरियापुर	140.03	456 (79)	–(–5)	–(–5)	W	–(–5)	बुध Wed शनि Sat	–(–5)	KR
659	बालीपुर	73.66	571(105)	–(–5)	–(–5)	W	–(–5)	–(–5)	–(–5)	KR
660	मैनहा कलीपुर	125.46	192 (33)	–(–5)	–(–5)	W	–(–5)	–(–5)	–(–5)	KR
661	अमली डान्डा	226.23	1,207(181)	P (1)	–(–5)	W	–(–5)	–(–5)	–(–5)	KR
662	पूरे चन्दन	48.97	186 (32)	–(–5)	–(–5)	W	–(–5)	–(–5)	–(–5)	KR
663	पूरे सांवल	24.28	117 (25)	P (1)	–(–5)	W	–(–5)	–(–5)	–(–5)	KR
664	भटपुरवा	54.23	150 (22)	P (1)	–(–5)	W	–(–5)	–(–5)	–(–5)	KR
665	बुढौरा कुम्हापुर	339.14	1,156(166)	–(–5)	–(–5)	W	–(5–10)	–(5–10)	–(5–10)	PR
666	सहजवार	42.90	448 (89)	–(–5)	–(–5)	W	–(–5)	–(–5)	–(–5)	KR
667	बीजे मऊ	65.16	493 (92)	–(–5)	–(–5)	W	–(–5)	–(–5)	–(–5)	KR
668	कूरा डीह	12.81	832(150)	P (1)	–(–5)	W	–(–5)	–(–5)	–(–5)	KR
669	थाहीपुर	69.20	571 (94)	–(5–10)	–(5–10)	W	–(–5)	–(5–10)	–(–5)	KR
670	सराय जमुनी	114.53	779(133)	–(–5)	–(–5)	W	–(–5)	–(5–10)	–(–5)	KR
671	हथौड़ा सराय	130.31	681(120)	–(–5)	–(5–10)	W	–(–5)	–(5–10)	–(–5)	KR
672	संडौरा	464.19	2,630(400)	–(–5)	–(5–10)	W	–(5–10)	मंगल Tue शुक्र Fri	–(–5)	KR
673	भैसौना	177.66	615 (90)	–(–5)	–(–5)	W	–(–5)	–(–5)	–(–5)	PR
674	सवैया	138.00	276 (51)	P (1)	–(–5)	W	PO	मंगल Tue शुक्र Fri	BS	PR
675	अमहिया	86.61	238 (53)	–(–5)	–(–5)	W	–(–5)	–(–5)	–(–5)	PR

12	13	14	15	16	17	18	19	20	2	1
प्रतापगढ Pratapgarh(21)	EAG	गेहूँ,बाजरा Wheat,Bajra	...	TWE(31.57)TW(0.40)	8.09	8.09	6.08	..	Bisbunpur Dariapur	656
प्रतापगढ़ Pratapgarh(21)	EAG	गेहूँ,बाजरा Wheat,Bajra	...	TWE(15.78)TW(27.52) W(10.12)	27.52	30.35	7.69	...	Khemaipur	657
प्रतापगढ़ Pratapgarh(15)	...	गेहूँ,बाजरा Wheat,Bajra	...	TW(51.40)W(8.90)	36.83	25.50	17.40	...	Daryiapur	658
प्रतापगढ़ Pratapgarh(22)	EAG	गेहूँ,बाजरा Wheat,Bajra	...	TWE(16.19)W(6.07)	32.38	9.71	9.31	...	Balipur	659
प्रतापगढ़ Pratapgarh(25)	...	गेहूँ,बाजरा Wheat, Bajra	...	W(32.37)TW(4.86)	32.78	50.59	4.86	...	Mainha Kalipur	660
प्रतापगढ़ Pratapgarh(25)	...	गेहूँ,बाजरा Wheat,Bajra	...	W(17.40)TW(12.15)	82.56	57.06	57.06	...	Amli Danda	661
प्रतापगढ़ Pratangarh(25)	...	गेहूँ,बाजरा Wheat,Bajra	...	TW(4.86)W(7.69)	22.25	2.43	11.74	...	Pure Chandan	662
प्रतापगढ़ Pratapgarh(25)	...	गेहूँ,बाजरा Wheat,Bajra	...	TW(6.07)W(3.64)	8.50	4.86	1.21	...	Pure Sanwal	663
प्रतापगढ़ Pratapgarh(25)	...	गेहूँ,बाजरा Wheat,Bajra	...	TW(18.21)W(2.03)	22.26	10.52	1.21	...	Bhatpurwa	664
प्रतापगढ़ Pratapgarh(32)	...	गेहूँ,बाजरा Wheat,Bajra	...	TW(67.18)	84.18	123.43	64.35	...	Budhaura Kumhapur	665
प्रतापगढ़ Pratapgarh(25)	...	गेहूँ,बाजरा Wheat,Bajra	...	TW(8.09)W(5.26)	15.78	5.27	8.50	...	Sahajwar	666
प्रतापगढ़ Pratapgarh(25)	...	गेहूँ,बाजरा Wheat,Bajra	...	TW(7.69)W(10.93)	23.07	15.78	7.69	...	Bije Mau	667
प्रतापगढ़ Pratapgarh(25)	...	गेहूँ,बाजरा Wheat,Bajra	...	TW(4.05)W(23.47)	59.49	14.97	19.83	...	Kura Dih	668
प्रतापगढ़ Pratapgarh(34)	...	गेहूँ,बाजरा Wheat,Bajra	...	TW(17.40)W(0.40)	24.29	17.40	9.71	...	Thahipur	669
प्रतापगढ़ Pratapgarh(34)	...	गेहूँ,बाजरा Wheat,Bajra	...	TW(23.07)GC(10.93) TK(0.81)W(2.83)	39.26	23.47	14.16	...	Sarai Jamuni	670
प्रतापगढ़ Pratapgarh(34)	...	गेहूँ,बाजरा Wheat,Bajra	...	GC(11.33)TW(45.33) W(5.26)	12.55	39.66	16.18	...	Hathaura Sarai	671
प्रतापगढ़ Pratapgarh(33)	...	गेहूँ,बाजरा Wheat,Bajra	...	TW(76.49)	124.24	188.59	74.87	...	Sandaura	672
प्रतापगढ़ Pratapgarh(20)	...	गेहूँ,बाजरा Wheat,Bajra	...	TW(58.68)	68.80	44.11	6.07	...	Bhaisona	673
प्रतापगढ़ Pratapgarh(16)	...	गेहूँ,बाजरा Wheat,Bajra	...	W(76.08)	50.59	10.12	1.21	...	Sawaiya	674
प्रतापगढ़ Pratapgarh(18)	...	गेहूँ,बाजरा Wheat,Bajra	...	TW(41.68)	40.47	4.05	0.41	...	Amahia	675

1	2	3	4	5	6	7	8	9	10	11
676	बसहा	129.50	613(116)	—(—5)	—(—5)	W	—(—5)	—(—5)	—(—5)	PR
677	बीरापुर	212.87	1,838(303)	P(1),M(1) H (1)	—(—5)	W	PO	सोम Mon शुक्र Fri	—(—5)	PR
678	तरोई डीह	72.04	280 (57)	—(—5)	—(—5)	W	—(—5)	—(—5)	—(—5)	PR
679	पूरे बिच्छूर	191.02	921(141)	—(—5)	—(—5)	W	—(5—10)	—(—5)	—(5—10)	KR
680	बिच्छूर	35[illegible].71	1,517(279)	P(1),M(1)	—(5—10)	W	—(5—10)	मंगल Tue शनि Sat	—(5—10)	KR
681	जगदीशपुर	165.52	708(111)	—(—5)	—(—5)	W	—(—5)	—(—5)	—(5—10)	KR
682	घनऊपुर	226.63	1,339(209)	—(—5)	—(—5)	W	—(—5)	—(—5)	—(—5)	PR
683	चन्दीपुर गोविन्दपुर	152.98	626(110)	—(—5)	—(—5)	W	—(—5)	—(—5)	—(—5)	PR
684	नाहरपुर	87.01	294 (48)	—(—5)	—(—5)	W	—(—5)	सोम Mon शुक्र Fri	—(—5)	PR
685	छाना पार	255.77	783(114)	P (1)	—(—5)	W	—(5—10)	—(—5)	—(5—10)	KR
686	रामदेव पट्टी	160.26	541(102)	—(—5)	—(—5)	W	—(—5)	—(5—10)	—(—5)	KR
687	बाँसी	104.82	250 (45)	—(—5)	—(—5)	W	—(—5)	—(5—10)	—(—5)	KR
688	गारापुर	88.22	551(106)	—(—5)	—(—5)	W	—(10+)	—(10+)	—(—5)	KR
689	बनराही	53.83	201 (40)	—(—5)	—(—5)	W	—(5—10)	—(—5)	—(5—10)	KR
690	पान्डे तारा	159.86	1,562 (92)	—(—5)	—(—5)	W	—(5—10)	—(—5)	—(5—10)	PR
691	चन्देलेपुर	88.22	578(104)	—(—5)	—(—5)	W	—(5—10)	शनि Sat रवि Sun	—(—5)	KR
692	औधानपुर	238.77	1,147(194)	P(1),M(1)	—(—5)	W	—(10+)	बुध Wed	—(5—10)	PR
693	हरिपाल मऊ	321.74	1,225(212)	P (1)	—(—5)	W	—(10+)	—(—5)	—(5—10)	PR
694	भोजे मऊ	180.50	908(155)	P (1)	—(—5)	W	—(10+)	रवि Sun बुध Wed	—(5—10)	PR
695	पूरे हरसरन	16.19	82 (14)	—(—5)	—(—5)	W	—(10+)	—(—5)	—(5—10)	PR

12	13	14	15	16	17	18	19	20	2	1
प्रतापगढ़ Pratapgarh(25)	...	गेहूँ,बाजरा Wheat,Bajra	...	W(23.47)	55.04	31.16	19.83	...	Basaha	676
प्रतापगढ़ Pratapgarh(25)	EAG	गेहूँ,बाजरा Wheat,Bajra	...	TWE(16.19)GC(36.02) W(6.07)	79.73	36.83	38.03	...	Birapur	677
प्रतापगढ़ Pratapgarh(25)	...	गेहूँ,बाजरा Wheat,Bajra	...	W(19.83)	27.12	15.38	9.71	...	Taroi Dih	678
प्रतापगढ़ Pratapgarh(28)	...	गेहूँ,बाजरा Wheat,Bajra	...	W(10.52)TW(62.32)	57.07	47.35	13.76	...	Pure Bichhoor	679
प्रतापगढ़ Pratapgarh(45)	...	गेहूँ,बाजरा Wheat,Bajra	...	W(15.39)TW(114.93)	135.98	54.63	32.78	...	Bichhoor	680
प्रतापगढ़ Pratapgarh(48)	...	गेहूँ,बाजरा Wheat,Bajra	...	W(9.71)TW(70.01)	40.47	29.14	16.19	...	Jagdishpur	681
प्रतापगढ़ Pratapgarh(27)	EAG	गेहूँ,बाजरा Wheat,Bajra	...	GC(4.05)TWE(38.02) W(12.55)TK(22.26)O(8.09)	56.66	55.85	29.15	...	Dhanaupur	682
प्रतापगढ़ Pratapgarh(24)	...	गेहूँ,बाजरा Wheat,Bajra	...	TW(72.85)W(8.09) TK(4.86)	27.92	10.93	28.33	...	Chandipur Govindpur	683
प्रतापगढ़ Pratapgarh(27)	...	गेहूँ,बाजरा Wheat,Bajra	...	GC(12.95)W(5.26) TW(9.71)	31.16	14.17	13.76	...	Naharpur	684
प्रतापगढ़ Pratapgarh(48)	...	गेहूँ,बाजरा Wheat,Bajra	...	W(8.90)TW(77.70)	110.49	34.80	23.88	...	Chhanapar	685
प्रतापगढ़ Pratapgarh(30)	...	गेहूँ,बाजरा Wheat,Bajra	...	TW(39.26)	31.16	67.58	22.26	...	Ramdeo Paiti	686
प्रतापगढ़ Pratapgarh(30)	...	गेहूँ,बाजरा Wheat,Bajra	...	TW(17.00)W(5.67) TK(0.40)	33.59	28.73	19.43	...	Bansi	687
प्रतापगढ़ Pratapgarh(34)	...	गेहूँ,बाजरा Wheat,Bajra	...	TW(36.01)	17.40	22.26	12.55	...	Garapur	688
प्रतापगढ़ Pratapgarh(48)	...	गेहूँ,बाजरा Wheat,Bajra	...	TW(17.00)	27.92	4.05	4.85	...	Banrahi	689
प्रतापगढ़ Pratapgarh(48)	...	गेहूँ,बाजरा Wheat,Bajra	0.40	W(6.48)TW(66.78)	33.99	21.45	31.76	...	Pande Tara	690
प्रतापगढ़ Pratapgarh(36)	...	गेहूँ,चावल Wheat,Rice	...	TW(23.88)W(2.02)	33.99	18.62	9.71	...	Chandelepur	691
प्रतापगढ़ Pratapgarh(45)	...	गेहूँ,चावल Wheat,Rice	...	TW(54.63)	53.42	100.77	29.95	...	Audhanpur	692
प्रतापगढ़ Pratapgarh(43)	...	गेहूँ,चावल Wheat,Rice	...	TW(60.30)	37.23	127.89	96.32	...	Haripal Mau	693
प्रतापगढ़ Pratapgarh(44)	...	गेहूँ,चावल Wheat,Rice	...	TW(89.04)	50.18	25.90	15.38	...	Bhoje Mau	694
प्रतापगढ़ Pratapgarh(45)	...	गेहूँ,चावल Wheat,Rice	...	TW(5.67)W(0.40)	5.26	2.03	2.83	...	Pure Harsaran	695

ग्राम निर्देशिका

3–पट्टी तहसील

जन सुविधाएं एवं भूमि उपयोग

1	2	3	4	5	6	7	8	9	10	11
696	बघेवरा	135.17	576 (98)	—(—5)	—(—5)	W	—(10+)	—(—5)	—(5—10)	PR
697	केवरा कलां	78.51	925(176)	—(—5)	—(—5)	W	—(10+)	—(—5)	—(5—10)	KR
698	टिटिहिरिया डांड	14.97	26 (8)	—(—5)	—(—5)	W	—(10+)	—(5—10)	—(5—10)	KR
699	केवरा खुर्द	123.84	708(114)	P (1)	—(—5)	W	—(10+)	—(—5)	—(5—10)	KR
700	बंशी अधारगंज	250.10	907(164)	P (1)	—(—5)	W	—(—5)	—(—5)	—(—5)	KR
701	कसेरुवा	420.48	2,060(430)	—(—5)	—(—5)	W	—(—5)	—(—5)	—(—5)	KR
702	दयालपुर	48.56	128 (27)	—(—5)	—(—5)	W	—(—5)	—(—5)	—(—5)	KR
703	महदेवरी	100.77	192 (25)	—(—5)	—(5—10)	W	—(—5)	—(—5)	—(—5)	KR
704	गुलरा	101.58	414 (78)	—(—5)	—(5—10)	W	—(—5)	—(—5)	—(—5)	KR
705	खामपुर दुबे पट्टी	182.92	686(119)	P (1)	—(—5)	W	—(—5)	—(—5)	—(—5)	KR
706	नरहरपुर	48.97	382 (73)	P(1),M(1)	—(5—10)	W	—(—5)	—(—5)	—(5—10)	KR
707	द्वारिका	80.13	648(142)	—(—5)	—(5—10)	W	—(—5)	—(—5)	—(5—10)	KR
708	बिरईपुर	35.61	295 (54)	—(—5)	—(5—10)	W	—(—5)	सोम Mon गुरु Thu	—(5—10)	KR
709	पनवारपुर	193.04	1,224(251)	O (1)	—(5—10)	W	—(—5)	—(—5)	—(—5)	KR
710	सुजानपुर	107.65	208 (39)	—(—5)	—(—5)	W	—(—5)	—(—5)	—(—5)	KR
711	गोवर्धनपुर	24.69	234 (39)	O (1)	—(5—10)	W	—(—5)	—(—5)	—(—5)	KR
712	भिखनापुर	55.44	462 (77)	P (1)	—(5—10)	W	PO	—(—5)	BS	KR
713	देल्हूपुर	203.97	1,028(191)	P(3),M(2) H (1)	—(—5)	W	—(—5)	मंगल Tue शुक्र Fri	BS	PR
714	तबंकलपुर	387.70	1,770(284)	P (1)	—(—5)	W	—(—5)	—(—5)	—(—5)	PR
715	चौबे पट्टी	24.69	209 (30)	P(1),M(1)	—(5—10)	W	—(—5)	—(—5)	—(5—10)	KR

12	13	14	15	16	17	18	19	20	2	1
प्रतापगढ़ Pratapgarh(45)	...	गेहूँ,चावल Wheat,Rice	...	TW(48.97)	31.57	40.87	13.76	...	Baghewara	696
प्रतापगढ़ Pratapgarh(45)	...	गेहूँ,चावल Wheat,Rice	...	TW(16.19)W(21.45)	6.88	17.81	16.18	...	Keora Kalan	697
प्रतापगढ़ Pratapgarh(45)	...	गेहूँ,चावल Wheat,Rice	...	TW(3.24)	9.31	2.02	0.40	...	Titihiria Dand	698
प्रतापगढ़ Pratapgarh(45)	...	गेहूँ,चावल Wheat,Rice	...	TW(27.92)W(4.05)	52.61	29.95	9.31	...	Keora Khurd	699
प्रतापगढ़ Pratapgarh(18)	...	गेहूँ,चावल Wheat,Rice	...	TW(19.43)	25.50	174.01	31.16	...	Bansi Adharganj	700
प्रतापगढ़ Pratapgarh(24)	...	गेहूँ,बाजरा Wheat,Bajra	...	TW(101.58)	196.28	42.08	80.54	...	Kaserua	701
प्रतापगढ़ Pratapgarh(20)	...	गेहूँ,बाजरा Wheat,Bajra	...	TW(3.24)W(1.21)	26.31	11.74	6.06	...	Dayalpur	702
प्रतापगढ़ Pratapgarh(18)	...	गेहूँ,बाजरा Wheat,Bajra	...	TW(4.05)W(8.09)	31.97	32.38	24.28	...	Mahdeori	703
प्रतापगढ़ Pratapgarh(20)	...	गेहूँ,बाजरा Wheat,Bajra	...	W(0.40)TW(7.28)	33.19	41.68	19.03	...	Gulra	704
प्रतापगढ़ Pratapgarh(20)	...	गेहूँ,बाजरा Wheat,Bajra	...	TW(38.44)	99.56	21.45	23.47	...	Khampur Dube Patti	705
प्रतापगढ़ Pratapgarh(24)	...	गेहूँ,चावल Wheat,Rice	...	TW(22.26)	17.40	4.45	4.86	...	Narharpur	706
प्रतापगढ़ Pratapgarh(24)	...	गेहूँ,चावल Wheat,Rice	...	TW(39.66)	17.81	15.38	7.28	...	Dwarika	707
प्रतापगढ़ Pratapgarh(24)	...	गेहूँ,चावल Wheat,Rice	...	TW(15.38)	12.95	3.23	4.05	...	Biraipur	708
प्रतापगढ़ Pratapgarh(20)	...	गेहूँ,चावल Wheat,Rice	...	TW(14.16)	70.42	99.56	8.90	...	Panwarpur	709
प्रतापगढ़ Pratapgarh(22)	...	गेहूँ,चावल Wheat,Rice	...	TW(8.09)	40.47	55.45	3.64	...	Sujanpur	710
प्रतापगढ़ Pratapgarh(20)	...	गेहूँ,चावल Wheat,Rice	...	TW(14.16)	4 45	2.83	3.25	...	Gobardhanpur	711
प्रतापगढ़ Pratapgarh(18)	...	गेहूँ,चावल Wheat,Rice	5.26	TW(8.50)	30.76	3.64	7.28	...	Bhikhnapur	712
प्रतापगढ़ Pratapgarh(20)	...	गेहूँ,चावल Wheat,Rice	...	TW(23.88)W(2.43)	72.85	83.77	21.04	Tem (1)	Delhupur	713
प्रतापगढ़ Pratapgarh(21)	...	गेहूँ,चावल Wheat,Rice	...	GC(20.24)TW(21.85)	89.03	233.92	22.66	...	Tawankalpur	714
प्रतापगढ़ Pratapgarh(24)	...	गेहूँ,चावल Wheat,Rice	...	TW(9.71)	6.48	4.45	4.05	...	Chaube Patti	715

1	2	3	4	5	6	7	8	9	10	11
716	गोकुला	114.13	433 (67)	—(—5)	—(5—10)	W	—(—5)	—(—5)	—(5—10)	KR
717	बनवारपुर	29.54	400 (73)	P (1)	—(5—10)	W	—(—5)	—(—5)	—(5—10)	KR
718	तिवारीपुर	54.63	232 (45)	—(—5)	—(—5)	W	—(—5)	—(—5)	—(5—10)	KR
719	भानपुर दसिया	116.55	478 (78)	—(—5)	—(5—10)	W	—(—5)	—(—5)	—(5—10)	KR
720	पूरे सेखी	20.24	105 (18)	—(—5)	—(—5)	W	—(—5)	—(—5)	—(5—10)	KR
721	महोथरी	107.65	575(110)	—(—5)	—(5—10)	W	—(—5)	—(—5)	—(—5)	KR
722	राजापुर देवा पट्टी	123.43	202 (32)	—(—5)	—(5—10)	W	—(—5)	—(—5)	—(5—10)	KR
723	शाहपुर	545.94	1,988(410)	P (1)	—(5—10)	W	PO	—(—5)	—(—5)	KR
724	मुआर अधारगंज	413.60	2,080(374)	P (1)	—(5—10)	W	PO	—(—5)	—(5—10)	KR
725	कौलापुर नन्द पट्टी	206.40	1,029(180)	P (1)	—(5—10)	W	—(—5)	—(—5)	—(5—10)	KR
726	नरसिंहपुर	237.96	817(147)	—(—5)	—(5—10)	W	—(—5)	—(—5)	—(—5)	KR
727	पूरे रामसहाय	245.65	593 (89)	—(—5)	—(5—10)	W	—(—5)	—(—5)	—(5—10)	KR
728	संसारपुर	159.05	548 (88)	—(—5)	—(—5)	W	—(—5)	—(—5)	—(—5)	KR
729	मिर्जापुर	127.89	1,280(227)	—(—5)	—(—5)	W	—(—5)	रवि Sun	—(—5)	PR
730	जैरामपुर	120.20	1,502(259)	P (1)	—(—5)	W	PO	बुध Wed सोम Mon गुरु Thu	—(—5)	KR
731	हुसेनपुर	104.41	785(162)	P (1)	—(—5)	W	—(—5)	—(—5)	—(—5)	KR
732	टोधन पट्टी	48.16	234 (38)	—(—5)	—(—5)	W	—(—5)	—(—5)	—(—5)	KR
733	असीपुर	95.91	509 (95)	—(—5)	—(—5)	W	—(—5)	—(—5)	—(—5)	KR
734	सराय सेतराय	82.96	451 (76)	P (1)	—(—5)	W	—(—5)	सोम Mon	—(—5)	KR
735	पूरेभैयाजी	32.78	220 (32)	P (1)	—(—5)	W	—(—5)	गुरु Thu —(—5)	—(—5)	KR

12	13	14	15	16	17	18	19	20	2	1
प्रतापगढ़ Pratapgarh(23)	...	गेहूँ,चावल Wheat,Rice	...	TW(47.75)	37.23	23.48	5.67	...	Gokula	716
प्रतापगढ़ Pratapgarh(24)	...	गेहूँ,चावल Wheat,Rice	...	TW(12.14)	4.04	5.67	7.69	...	Banwarpur	717
प्रतापगढ़ Pratapgarh(24)	...	गेहूँ,चावल Wheat,Rice	...	TW(12.55)	24.28	5.67	12.13	...	Tewaripur	718
प्रतापगढ़ Pratapgarh(24)	...	गेहूँ,चावल Wheat,Rice	...	TW(44.52)W(6.88)	43.30	10.11	11.74	...	Bhanpur Dasia	719
प्रतापगढ़ Pratapgarh(24)	...	गेहूँ,चावल Wheat,Rice	...	TK(6.88)	4.86	4.45	4.05	...	Pure Sekhi	720
प्रतापगढ़ Pratapgarh(22)	...	गेहूँ,बाजरा Wheat,Bajra	...	TW(43.31)	21.85	25.90	16.59	...	Mahothri	721
प्रतापगढ़ Pratapgarh(20)	...	गेहूँ,बाजरा Wheat,Bajra	2.43	TW(38.04)W(18.62)	27.11	26.71	10.52	...	Rajapur Dewa Patti	722
प्रतापगढ़ Pratapgarh(25)	...	गेहूँ,बाजरा Wheat,Bajra	...	TK(20.24)TW(122.62) W(60.70)GC(40.47)	3.23	270.34	28.34	...	Shahpur	723
प्रतापगढ़ Pratapgarh(20)	...	गेहूँ,बाजरा Wheat,Bajra	...	GC(100.77)TW(99.15) W(9.71)	84.99	81.34	37.64	...	Muar Adharganj	724
प्रतापगढ़ Pratapgarh(28)	...	गेहूँ,बाजरा Wheat,Bajra	4.05	GC(43.30)TW(8.09) W(5.26)	70.42	53.83	21.45	...	Kaulapur Nand Patti	725
प्रतापगढ़ Pratapgarh(25)	...	गेहूँ,चावल Wheat,Rice	...	GC(28.73)W(37.64) TW(28.32)	42.09	80.54	20.64	...	Narsinghpur	726
प्रतापगढ़ Pratapgarh(29)	...	गेहूँ,चावल Wheat,Rice	10.52	GC(59.90)TW(17.81)	55.03	89.44	12.95	...	Pure Ramsahai	727
प्रतापगढ़ Pratapgarh(16)	...	गेहूँ,चावल Wheat,Rice	...	TW(18.62)W(27.11)	67.58	26.71	19.03	...	Sansarpur	728
प्रतापगढ़ Pratapgarh(15)	...	गेहूँ,चावल Wheat,Rice	...	TW(61.11)	27.52	29.14	10.12	...	Mirzapur	729
प्रतापगढ़ Pratapgarh(22)	...	गेहूँ,चावल Wheat,Rice	...	TW(53.83)	27.11	20.24	19.02	...	Jairampur	730
प्रतापगढ़ Pratapgarh(21)	...	गेहूँ,चावल Wheat,Rice	...	TW(34.40)	33.19	16.18	20.64	...	Husenpur	731
प्रतापगढ़ Pratapgarh(15)	...	गेहूँ,चावल Wheat,Rice	...	TW(18.62)W(0.40)	15.38	9.31	4.45	...	Todhan Patti	732
प्रतापगढ़ Pratapgarh(20)	...	गेहूँ,चावल Wheat,Rice	...	TW(24.28)W(8.09)	43.31	17.40	2.83	...	Asipur	733
प्रतापगढ़ Pratapgarh(24)	...	गेहूँ,चावल Wheat,Rice	...	W(4.45)TW(27.52)	26.71	12.95	11.33	...	Sarai Setrai	734
प्रतापगढ़ Pratapgarh(21)	...	गेहूँ,चावल Wheat,Rice	...	TW(16.59)	7.28	3.64	5.27	...	Pure Bhaiyaji	735

1	2	3	4	5	6	7	8	9	10	11
736	मथुरा	15.38	80 (16)	—(—5)	—(—5)	W	—(—5)	—(—5)	—(—5)	KR
737	सिगाही	89.03	541(111)	P (1)	—(—5)	W	—(—5)	—(—5)	—(—5)	KR
738	बिसम्भरपुर	70.42	460 (84)	—(—5)	—(—5)	W	—(—5)	—(—5)	—(—5)	KR
739	बाबू पट्टी	167.55	671(120)	—(—5)	—(—5)	W	PO	—(—5)	BS	KR
740	बरहदा	160.67	798(130)	—(—5)	—(—5)	W	—(—5)	—(—5)	—(—5)	PR
741	सराय सुलतानी	112.91	1,131(226)	—(—5)	—(—5)	W	—(—5)	—(—5)	—(—5)	PR
742	फतेहपुर दरियापुर	90.65	247 (48)	—(—5)	—(—5)	W	—(—5)	—(—5)	—(—5)	PR
743	राईपुर	32.38	306 (42)	—(—5)	—(—5)	W	—(—5)	—(—5)	—(—5)	PR
744	नरी	64.35	524 (86)	—(—5)	—(—5)	W	—(—5)	—(—5)	—(—5)	KR
745	भूसलपुर	77.30	228 (41)	—(—5)	—(—5)	W	—(—5)	—(—5)	—(—5)	KR
746	संडिला	216.11	1,675(316)	P (1)	—(—5)	W	—(—5)	—(—5)	BS	KR
747	निधी पट्टी	33.99	370 (69)	—(—5)	—(—5)	W	—(—5)	—(—5)	—(—5)	KR
748	देवगढ़ कमासिन	317.28	1,254(216)	P (1)	—(—5)	W	PO	—(—5)	—(—5)	KR
749	पूरे बसहू	23.07	461 (88)	—(—5)	—(—5)	W	—(—5)	—(—5)	—(—5)	KR
750	खुशालगढ़	108.86	406 (78)	—(—5)	—(—5)	W	—(—5)	—(—5)	BS	PR
751	मीरपुर	146.91	497 (79)	P (1)	—(—5)	W	—(—5)	—(—5)	BS	PR
752	धनुहां	180.90	1,710(297)	P (1)	—(—5)	W	PO	—(—5)	—(—5)	PR
753	चाँदपुर	191.83	1,002(152)	P(1),M(1)	—(5—10)	W	—(—5)	—(—5)	—(5—10)	KR
754	निर्भय पट्टी	38.85	461 (77)	P (1)	PHC (1)	W	PO	—(—5)	—(5—10)	KR
755	बसंत पट्टी	28.33	332 (69)	—(—5)	—(—5)	W	—(—5)	—(—5)	—(—5)	PR

12	13	14	15	16	17	18	19	20	2	1
प्रतापगढ़ Pratapgarh(22)	...	गेहूँ,चावल Wheat,Rice	...	TW(6.48)	3.64	2.83	2.43	...	Mathura	736
प्रतापगढ़ Pratapgarh(23)	...	गेहूँ,चावल Wheat,Rice	...	TW(42.90)	21.04	10.93	14.16	...	Singahi	737
प्रतापगढ़ Pratapgarh(21)	...	गेहूँ,चावल Wheat,Rice	...	TW(29.95)	21.85	8.50	10.12	...	Bisambharpur	738
प्रतापगढ़ Pratapgarh(21)	...	गेहूँ,चावल Wheat,Rice	...	TW(73.25)	59.49	7.69	27.12	...	Babu Patti	739
प्रतापगढ़ Pratapgarh(20)	...	गेहूँ,चावल Wheat,Rice	...	TW(17.81)W(40.87)	59.90	26.31	15.78	...	Barahada	740
प्रतापगढ़ Pratapgarh(22)	...	गेहूँ,चावल Wheat,Rice	...	TW(25.09)W(21.85)	44.11	17.81	4.05	...	Sarai Sultani	741
प्रतापगढ़ Pratapgarh(24)	...	गेहूँ,चावल Wheat,Rice	...	TW(31.97)W(11.33)	23.07	10.52	13.76	...	Fatehpur Dariapur	742
प्रतापगढ़ Pratapgarh(24)	...	गेहूँ,चावल Wheat,Rice	...	TW(18.21)	4.05	4.05	6.07	...	Raipur	743
प्रतापगढ़ Pratapgarh(21)	...	गेहूँ,चावल Wheat,Rice	...	TW(23.07)W(6.07)	18.21	14.97	2.03	...	Nari	744
प्रतापगढ़ Pratapgarh(22)	...	गेहूँ,चावल Wheat,Rice	...	W(1.62)TW(22.66) TK(26.71)	12.95	9.31	4.05	...	Bhusalpur	745
प्रतापगढ़ Pratapgarh(21)	...	गेहूँ,चावल Wheat,Rice	...	TW(118.58)	42.09	27.52	27.92	...	Sandila	746
प्रतापगढ़ Pratapgarh(20)	...	गेहूँ,चावल Wheat,Rice	...	TW(17.00)	13.36	3.23	0.40	...	Nidhi Patti	747
प्रतापगढ़ Pratapgarh(24)	...	गेहूँ,चावल Wheat,Rice	...	TW(87.42)	120.60	19 02	90 24	...	Deogarh Kamasin	748
प्रतापगढ़ Pratapgarh(22)	...	गेहूँ,चावल Wheat,Rice	..	TW(7.28)W(2.04)	6.07	7.28	0.40	...	Pure Basahu	749
प्रतापगढ़ Pratapgarh(26)	...	गेहूँ,चावल Wheat,Rice	...	TW(30.35)W(6.07)	34.80	28.33	9.31	..	Khusalgarh	750
प्रतापगढ़ Pratapgarh(26)	...	गेहूँ,चावल Wheat,Rice	...	TW(91.06)	2.02	25.50	28.33	...	Mirpur	751
प्रतापगढ़ Pratapgarh(26)	...	गेहूँ,चावल Wheat,Rice	...	TW(64.75)W(21.45)	49.78	39.66	5.26	...	Dhantuhan	752
प्रतापगढ़ Pratapgarh(32)	...	गेहूँ,चावल Wheat,Rice	...	GC(5.26)TW(16.19) W(66.78)	41.68	49.78	12.14	...	Chandpur	753
प्रतापगढ़ Pratapgarh(32)	...	गेहूँ,चावल Wheat,Rice	...	TW(18.62)	5.67	6.48	8.08	..	Nirbhai Patti	754
प्रतापगढ़ Pratapgarh(30)	...	गेहूँ,चावल Wheat,Rice	...	TW(5.67)W(8.50)	6.88	6.07	1.21	...	Basant Patti	755

ग्राम निदेशिका

3—पट्टी तहसील

जन सुविधाएं एवं भूमि उपयोग

1	2	3	4	5	6	7	8	9	10	11
756	अमराइन	166.33	760(144)	—(—5)	—(—5)	W	—(—5)	—(—5)	—(—5)	KR
757	परसा मऊ	127.48	897(140)	P (1)	—(—5)	W	—(—5)	—(—5)	—(—5)	KR
758	आमांपुर बेरी	620.41	2,292(423)	P (1)	—(—5)	W	—(—5)	—(—5)	—(—5)	PR
759	कौलापुर	201.95	762(145)	P (1)	—(5—10)	W	—(5—10)	—(—5)	—(—5)	PR
760	रहेतुआ परसरामपुर	307.57	1,627(300)	P (1)	—(—5)	W	—(—5)	—(—5)	BS	PR
761	रामापुर	303.53	2,601(458)	P (1)	—(—5)	W	PO	सोम Mon शुक्र Fri	BS	PR
762	थरिया	216.11	1,136(175)	P (1)	—(5—10)	W	—(5—10)	गुरु Tue	BS	PR
763	कोंडर डीह	71.63	266 (32)	—(—5)	—(—5)	W	—(—5)	—(—5)	BS	KR
764	पढ़वा	245.25	825(133)	—(—5)	—(—5)	W	—(—5)	—(—5)	—(—5)	KR
765	नसीरपुर	110.89	368 (45)	P (1)	—(—5)	W	—(—5)	—(—5)	—(—5)	KR
766	कोठरा	176.04	371 (66)	—(—5)	—(5—10)	W	—(5—10)	—(—5)	—(5—10)	KR
767	गौरा पूरे बादल	382.04	2,053(354)	P(1),M(1)	—(—5)	W	—(—5)	—(—5)	—(—5)	PR
768	पटहटिया कलां	268.72	1,728(304)	P (1)	—(—5)	W	—(—5)	मंगल Tue शनि Sat	—(—5)	KR
769	पटहटिया खुर्द	233.11	548 (91)	P (1)	—(5—10)	W	—(5—10)	—(—5)	—(5—10)	KR
770	मसौली	230.68	1,151(206)	—(—5)	—(—5)	W	—(—5)	—(—5)	—(—5)	KR
771	बेहदौल खुर्द	220.16	1,138(189)	—(—5)	—(—5)	W	—(—5)	—(—5)	—(—5)	KR
772	बेहदौल कलां	216.11	1,530(284)	P (1)	—(—5)	W	—(—5)	गुरु Thu शनि Sat	—(—5)	KR
773	सुरवा मिसिरपुर	541.89	3,054(563)	P (1)	—(—5)	W	PO	—(—5)	—(—5)	KR
774	पूरे तुला	21.45	160 (30)	—(—5)	—(5—10)	W	—(5—10)	—(—5)	—(5—10)	KR
775	सिलौधी	214.49	970(193)	P (1)	—(5—10)	W	—(5—10)	—(5—10)	—(5—10)	KR

VILLAGE DIRECTORY

AMENITIES AND LAND USE

PATTI TAHSIL—3

12	13	14	15	16	17	18	19	20	2	1
प्रतापगढ़ Pratapgarh(30)	...	गेहूँ,चावल Wheat,Rice	...	TW(86.13)W(2.83)	42.90	24.69	15.78	...	Amrain	756
प्रतापगढ़ Pratapgarh(30)	...	गेहूँ,चावल Wheat,Rice	...	GC(23.07)TW(16.59) W(4.05)	42.09	31.97	9.71	...	Parsa Mau	757
प्रतापगढ़ Pratapgarh(24)	...	गेहूँ,चावल Wheat,Rice	...	TW(370.30)	165.93	82.96	1.22	...	Amanpur Berra	758
प्रतापगढ़ Pratapgarh(27)	...	गेहूँ,चावल Wheat,Rice	...	GC(53.83)WT(42.09) W(3.24)	47.75	27.92	27.12	...	Kaulapur	759
प्रतापगढ़ Pratapgarh(27)	...	गेहूँ,चावल Wheat,Rice	...	GC(28.32)TW(80.94) W(32.38)	80.94	38.45	46.54	...	Rahetua Parasrampur	760
प्रतापगढ़ Pratapgarh(26)	...	गेहूँ,चावल Wheat,Rice	...	GC(11.74)TW(131.53) W(2.02)	63.54	59.49	35.21	...	Ramapur	761
प्रतापगढ़ Pratapgarh(27)	...	गेहूँ,चावल Wheat,Rice	...	GC(52.61)TW(68.39) W(1.62)	33.99	26.31	33.19	...	Thariya	762
प्रतापगढ़ Pratapgarh(25)	...	गेहूँ,चावल Wheat,Rice	...	TW(24.69)W(1.21)	7.28	25.50	12.95	...	Kondar Dih	763
प्रतापगढ़ Pratapgarh(40)	...	गेहूँ,चावल Wheat,Rice	...	GC(16.59)TW(44.52) W(9.31)	89.03	53.83	31.97	...	Padawa	764
प्रतापगढ़ Pratapgarh(30)	...	गेहूँ,चावल Wheat,Rice	...	GC(8.50)TW(36.02) W(0.81)	29.95	27.11	8.50	...	Nasirpur	765
प्रतापगढ़ Pratapgarh(33)	...	गेहूँ,चावल Wheat,Rice	...	GC(20.24)TW(32.38) W(4.04)	27.11	61.11	31.16	...	Kothra	766
प्रतापगढ़ Pratapgarh(33)	...	गेहूँ,चावल Wheat,Rice	0.40	GC(22.66)TW(56.26)	161.88	90.25	50.59	...	Ghura Pure Badal	767
प्रतापगढ़ Pratapgarh(33)	...	गेहूँ,चावल Wheat,Rice	0.40	GC(17.00)TK(1.62) TW(61.92)W(7.28)	52.21	89.84	38.45	...	Pathatia Kalan	768
प्रतापगढ़ Pratapgarh(32)	...	गेहूँ,चावल Wheat,Rice	...	GC(4.86)TW(8.90) W(0.81)TK(7.28)	143.26	19.03	48.97	...	Pathatia Khurd	769
प्रतापगढ़ Pratapgarh(39)	...	गेहूँ,चावल Wheat,Rice	0.40	GC(38.85)TW(42.90) W(6.88)TK(14.97)	55.85	22.27	48.56	...	Masauli	770
प्रतापगढ़ Pratapgarh(31)	...	गेहूँ,चावल Wheat,Rice	...	GC(58.28)	87.01	22.66	52.21	...	Behdaul Khurd	771
प्रतापगढ़ Pratapgarh(30)	...	गेहूँ,चावल Wheat,Rice	...	GC(27.92)TW(17.81) W(16.59)	80.54	17.40	55 85	...	Behdaul Kalan	772
प्रतापगढ़ Pratapgarh(36)	...	गेहूँ,चावल Wheat,Rice	0.81	GC(71.23)W(23.88) TW(135.57)TK(31.97)	142.45	49.78	86 20	...	Surwa Misirpur	773
प्रतापगढ़ Pratapgarh(35)	...	गेहूँ,चावल Wheat,Rice	...	TW(8.50)	6.07	1.62	5.26	...	Pure Tula	774
प्रतापगढ़ Pratapgarh(35)	...	गेहूँ,चावल Wheat,Rice	...	TW(28.33)	109.27	52.61	24.28	...	Silaudhi	775

1	2	3	4	5	6	7	8	7	10	11
776	बसिरहा	123.84	1,691(144)	–(–5)	–(–5)	W	–(–5)	–(–5)	–(–5)	KR
777	तार डीह	69.61	101 (27)	–(–5)	–(–5)	W	–(5–10)	–(–5)	–(–5)	KR
778	नरायनपुर खुर्द	199.92	818(146)	M (1)	–(–5)	W	–(5–10)	सोम Mon शुक्र Fri	–(–5)	KR
779	सांड	239.18	1,219(213)	P (1)	–(–5)	W	–(–5)	–(–5)	–(–5)	KR
780	पूरे घनश्याम	21.85	154 (24)	–(–5)	–(–5)	W	–(–5)	–(–5)	–(–5)	KR
781	कोयम	152.57	850(121)	–(–5)	–(–5)	W	–(–5)	–(–5)	–(–5)	KR
782	कथिन्द्रा	53.02	1,595(273)	–(–5)	–(–5)	W	–(–5)	–(–5)	–(–5)	KR
783	केली डीह	401.46	175 (39)	P (1)	–(–5)	W	PO	–(–5)	–(5–10)	KR
784	हरपुर सौंध	152.98	888(139)	–(–5)	–(–5)	W	–(5–10)	–(–5)	–(5–10)	KR
785	जगतपुर	252.13	1,158(198)	P (1)	D (1)	W	–(–5)	–(5–10)	BS	KR
786	पाली	66.78	284 (53)	P (1)	–(–5)	W	–(–5)	–(–5)	–(5–10)	KR
787	आसीपुर	146.91	547 (81)	–(–5)	–(–5)	W	–(–5)	–(–5)	BS	KR
788	मोहम्मदपुर	164.71	533 (88)	P (1)	–(–5)	W	–(–5)	–(–5)	–(5–10)	KR
789	घारी	108.46	317 (52)	P (1)	–(–5)	W	–(–5)	–(–5)	–(–5)	KR
790	मौरेरा	927.98	5,010(879)	P(1),M(1)	–(–5)	W	PO	बुध Wed शनि Sat	–(–5)	KR
791	रोह कलां खुर्द	622.83	1,745(282)	P (1)	–(–5)	W	–(–5)	–(–5)	–(5–10)	KR
792	बैरमपुर	305.55	1,302(240)	–(5–10)	–(5–10)	W	–(–5)	बुध Wed शनि Sat	BS	KR
793	सवन्सा	87.42	1,127(190)	P (1)	–(–5)	W	PO	–(–5)	BS	KR
794	पूरे गोसाईं	179.69	1,456(242)	P (1)	–(–5)	W	–(–5)	–(–5)	–(–5)	KR
795	पूरे खरगराय	155.81	1,051(150)	–(–5)	–(–5)	W	–(–5)	–(–5)	–(–5)	KR

12	13	14	15	16	17	18	19	20	2	1
प्रतापगढ़ Pratapgarh(40)	...	गेहूँ,चावल Wheat,Rice	...	TW(42.08)GC(6.48)	33.59	21.45	20.24	...	Basiraha	776
प्रतापगढ़ Pratapgarh(41)	...	गेहूँ,चावल Wheat,Rice	...	TW(34.81)	19.83	8.09	6.88	...	Tar Dih	777
प्रतापगढ़ Pratapgarh(40)	...	गेहूँ,चावल Wheat,Rice	...	GC(24.28)W(14.97) TW(4.05)	106.84	21.45	28.33	...	Narainpur Khurd	778
प्रतापगढ़ Pratapgarh(40)	...	गेहूँ,चावल Wheat,Rice	...	TW(41.28)W(29.54) O(60.71)	41.28	25.90	40.47	...	Sand	779
प्रतापगढ़ Pratapgarh(33)	...	गेहूँ,चावल Wheat,Rice	0.40	TW(10.12)TK(1.21)	3.64	0.81	5.67	...	Pure Ghanshyam	780
प्रतापगढ़ Pratapgarh(27)	...	गेहूँ,चावल Wheat,Rice	...	TW(48.56)GC(24.28) W(2.03)	31.16	12.55	33.99	...	Koim	781
प्रतापगढ़ Pratapgarh(32)	...	गेहूँ,चावल Wheat,Rice	...	GC(4.05)TW(8.09) W(10.12)	17.00	8.90	4.86	...	Kathindra	782
प्रतापगढ़ Pratapgarh(42)	...	गेहूँ,चावल Wheat,Rice	...	GC(121.41)TW(81.34) W(24.28)	64.75	24.29	85.39	...	Kaili Dih	783
प्रतापगढ़ Pratapgarh(42)	...	गेहूँ,चावल Wheat,Rice	1.62	GC(79.32)	16.14	3.24	52.61	...	Harpur Saundh	784
प्रतापगढ़ Pratapgarh(39)	...	गेहूँ,चावल Wheat,Rice	...	GC(64.75)TW(14.16) W(6.08)	97.13	37.23	32.78	...	Jagatpur	785
प्रतापगढ़ Pratapgarh(37)	...	गेहूँ,चावल Wheat,Rice	...	GC(21.05)TW(4.45)	21.45	8.90	10.93	...	Pali	786
प्रतापगढ़ Pratapgarh(36)	...	गेहूँ,चावल Wheat,Rice	...	GC(36.43)TW(5.25) W(0.81)	50.99	19.43	33.99	...	Asipur	787
प्रतापगढ़ Pratapgarh(37)	...	गेहूँ,चावल Wheat,Rice	...	GC(54.63)TW(0.81) W(0.81)	56.66	13.76	38.04	...	Mohammadpur	788
प्रतापगढ़ Pratapgarh(30)	...	गेहूँ,चावल Wheat,Rice	...	TW(23.88)	36.02	33.99	14.57	...	Dhari	789
प्रतापगढ़ Pratapgarh(36)	...	गेहूँ,चावल Wheat,Rice	...	GC(52.61)W(3.24) TW(140.03)	235.54	357.75	138.81	...	Naurera	790
प्रतापगढ़ Pratapgarh(37)	...	गेहूँ,चावल Wheat,Rice	...	GC(121.41)TW(25.09) W(19.01)	227.04	129.10	101.18	...	Roh Kalan Khurd	791
प्रतापगढ़ Pratapgarh(33)	...	गेहूँ,चावल Wheat,Rice	13.36	GC(95.51)	77.30	38.45	80.93	...	Bairampur	792
प्रतापगढ़ Pratapgarh(34)	...	गेहूँ,चावल Wheat,Rice	...	TW(36.83)	19.02	13.36	18.21	...	Sawansa	793
प्रतापगढ़ Pratapgarh(32)	...	गेहूँ,चावल Wheat,Rice	...	TW(49.37)	53.83	41.68	34.81	...	Pure Gosain	794
प्रतापगढ़ Pratapgarh(35)	...	गेहूँ,चावल Wheat,Rice	...	GC(10.93)TW(70.02) W(3.64)TK(2.83)	17.81	22.66	27.92	...	Pure Kharagrai	795

1	I	3	4	5	6	7	8	9	10	11
796	नई कोट	225.42	1,200(206)	P (1)	—(—5)	W	—(—5)	—(—5)	—(—5)	KR
797	करको	274.39	1,023(154)	P (1)	—(5—10)	W	—(—5)	—(—5)	BS,RS	PR
798	शिवगढ़	120.60	462 (85)	P (1)	—(5—10)	W	—(—5)	—(—5)	BS,RS	PR
799	लपकन	135.57	334 (53)	P (1)	—(5—10)	W	—(—5)	—(—5)	—(—5)	KR
800	शेखूपुर	237.15	1,311(262)	P (1)	—(5—10)	W	—(—5)	मंगल Tue शुक्र Fri	—(—5)	KR
801	रामनगर	196.68	1,276(229)	P (1)	—(—5)	W	—(—5)	सोम Mon शुक्र Fri	—(—5)	KR
802	रिसालगढ़	142.05	413 (47)	—(—5)	—(—5)	W	—(—5)	—(—5)	—(—5)	KR
803	टिकैटा	29.54	326 (49)	P (1)	—(—5)	W	—(—5)	—(—5)	—(—5)	KR
804	सरमानपुर	102.79	136 (20)	—(—5)	—(5—10)	W	—(—5)	—(—5)	—(5—10)	KR
805	जाजापुर	225.01	688(119)	P (1)	—(—5)	W	—(—5)	—(—5)	—(5—10)	KR
806	सुलतानपुर	305.55	2,147(368)	P(1),M(1)	—(—5)	W	PO	रवि Sun बुध Wed	—(—5)	KR
807	भवानीगंज	181.71	996(201)	P (1)	—(—5)	W	—(—5)	रवि Sun बुध Wed	—(—5)	KR
808	बिरईपुर	172.40	438 (67)	—(—5)	—(—5)	W	—(—5)	—(—5)	—(—5)	KR
809	भुजैनी	86.20	257 (38)	—(—5)	—(—5)	W	—(—5)	—(—5)	—(—5)	KR
810	कहला	259.82	724(122)	P (1)	—(—5)	W	PO	—(—5)	—(—5)	KR
811	बोर्रा	352.90	1,530(283)	P (1)	—(—5)	W	PO	—(5—10)	—(—5)	KR
812	सुजहा	175.24	628(105)	P (1)	—(—5)	W	—(—5)	—(—5)	—(5—10)	PR
813	औतरी	180.90	453 (72)	—(—5)	—(5—10)	W	—(—5)	—(—5)	—(5—10)	PR
814	दमदम	529.35	1,429(228)	P(1),M(1)	—(5—10)	W	—(—5)	मंगल Tue शनि Sat	—(5—10)	PR
815	डिघवट	555.65	1,417(265)	P (1)	H (1)	W	—(—5)	—(—5)	BS	PR

12	13	14	15	16	17	18	19	20	2	1
प्रतापगढ़ Pratapgarh(30)	...	गेहूँ,चावल Wheat,Rice	...	GC(20.24)W(16.19) TW(40.47)	108.05	8.09	32.38	...	Naikot	796
प्रतापगढ़ Pratapgarh(36)	...	गेहूँ,चावल Wheat,Rice	0.40	GC(93.89)	93.08	48.56	38.46	...	Karka	797
प्रतापगढ़ Pratapgarh(35)	...	गेहूँ,चावल Wheat,Rice	...	TW(41.68)	29.54	47.36	2.02	...	Sheogarh	798
प्रतापगढ़ Pratapgarh(25)	...	गेहूँ,चावल Wheat,Rice	...	TW(50.18)	31.57	20.64	33.18	...	Lapkan	799
प्रतापगढ़ Pratapgarh(29)	...	गेहूँ,चावल Wheat,Rice	...	TW(84.99)	67.99	46.54	37.63	...	Sheikhoopur	800
प्रतापगढ़ Pratapgarh(24)	...	गेहूँ,चावल Wheat,Rice	...	TW(50.18)	109.67	35.62	1.21	...	Ramnagar	801
प्रतापगढ़ Pratapgarh(24)	...	गेहूँ,चावल Wheat,Rice	...	GC(79.73)	29.95	31.56	0.81	...	Risalgarh	802
प्रतापगढ़ Pratapgarh(24)	...	गेहूँ,चावल Wheat,Rice	...	TW(16.19)	9.71	3.24	0.40	...	Tikaita	803
प्रतापगढ़ Pratapgarh(25)	...	गेहूँ,चावल Wheat,Rice	...	GC(55.03)	24.69	20.29	2.83	...	Sarmanpur	804
प्रतापगढ़ Pratapgarh(25)	...	गेहूँ,चावल Wheat,Rice	...	GC(4.45)W(39.66) TW(33.19)	46.54	59.49	41.68	...	Jajapur	805
प्रतापगढ़ Pratapgarh(25)	...	गेहूँ,चावल Wheat,Rice	...	TW(98.34)	113.72	37.64	55.85	...	Sultanpur	806
प्रतापगढ़ Pratapgarh(29)	...	गेहूँ,चावल Wheat,Rice	...	GC(64.75)O(1.21) TW(16.19)TK(2.43)	44.52	29.14	23.47	...	Bhawanigarh	807
प्रतापगढ़ Pratapgarh(29)	...	गेहूँ,चावल Wheat,Rice	...	GC(41.68)TW(19.43) W(2.02)	66.37	29.54	13.36	...	Biraipur	808
प्रतापगढ़ Pratapgarh(33)	...	गेहूँ,चावल Wheat,Rice	...	GC(11.33)TW(8.09) W(10.93)	24.69	2.02	29.14	...	Bhujaini	809
प्रतापगढ़ Pratapgarh(31)	...	गेहूँ,चावल Wheat,Rice	...	GC(7.29)TW(74.87) W(6.88)	84.58	40.87	45.33	...	Kalaha	810
प्रतापगढ़ Pratapgarh(25)	...	गेहूँ,चावल Wheat,Rice	...	GC(112.91)	129.50	29.95	80.54	...	Borra	811
प्रतापगढ़ Pratapgarh(25)	...	गेहूँ,चावल Wheat,Rice	...	TW(1.62)W(44.52)	84.99	14.16	29.95	...	Sujaha	812
प्रतापगढ़ Pratapgarh(25)	...	गेहूँ,चावल Wheat,Rice	...	TW(25.90)W(8.50)	72.44	27.92	46.14	...	Antari	813
प्रतापगढ़ Pratapgarh(25)	...	गेहूँ,चावल Wheat,Rice	...	GC(19.43)TW(53.42) W(127.89)	205.18	77.70	45.73	...	Damdam	814
प्रतापगढ़ Pratapgarh(25)	...	गेहूँ,चावल Wheat,Rice	...	GC(2.43)O(4.45) W(130.30)	328.62	72.85	17.00	...	Dighwat	815

1	2	3	4	5	6	7	8	9	10	11
816	खाखापुर	342.38	1,446(258)	P (1)	—(5—10)	W	—(—5)	—(—5)	—(5—10)	KR
817	नरायनपुर कलां	309.19	1,116(193)	P (1)	—(—5)	W	PO	—(—5)	—(—5)	KR
818	मेनुआ डीह	226.23	1,107(187)	—(—5)	—(—5)	W	—(—5)	—(—5)	BS	PR
819	भीट	385.68	1,317(201)	P (1)	—(—5)	W	—(—5)	—(—5)	—(—5)	KR
820	कमासिन	127.89	751(132)	P (1)	—(5—10)	W	—(—5)	—(—5)	—(5—10)	KR
821	कनेवरा पूरे खुशहाली	338.33	1,317(225)	P(1),M(1)	—(—5)	W	—(—5)	रवि Sun	—(5—10)	KR
822	कटरौली	359.78	1,229(202)	P (1)	—(10+)	W	PO	बुध Wed —(—5)	—(10+)	KR
823	पूरे पाण्डे	112.91	316 (56)	—(—5)	—(10+)	W	—(—5)	—(—5)	—(10+)	KR
824	कली मुरादपुर	590.86	2.013(350)	P(1),M(1)	H (1)	W	—(—5)	—(—5)	—(5—10)	KR

VILLAGE DIRECTORY

AMENITIES AND LAND USE **PATTI TAHSIL–3**

12	13	14	15	16	17	18	19	20	2	1
प्रतापगढ़ Pratapgarh(25)	...	गेहूँ,चावल Wheat,Rice	...	TW(81.34)	121.41	120.20	19.43	...	Khakhapur	816
प्रतापगढ़ Pratapgarh(38)	...	गेहूँ,चावल Wheat,Rice	...	GC(260.63)	15.38	22.25	10.93	...	Narainpur Kalan	817
प्रतापगढ़ Pratapgarh(39)	...	गेहूँ,चावल Wheat,Rice	...	TW(58.68)W(25.90) TK(32.38)	36.02	49.78	23.47	...	Menua Dih	818
प्रतापगढ़ Pratapgarh(35)	...	गेहूँ,चावल Wheat,Rice	...	GC(58.68)TW(31.16) W(4.05)	163.09	36.42	92.28	...	Bheet	819
प्रतापगढ़ Pratapgarh(40)	...	गेहूँ,चावल Wheat,Rice	...	GC(61.53)	56.25	7.28	2.83	...	Kamasin	820
प्रतापगढ़ Pratapgarh(28)	...	गेहूँ,चावल Wheat,Rice	...	TW(5.67)	176.85	20.24	135.57	...	Kaneora Pure Khushhali	821
प्रतापगढ़ Pratapgarh(43)	...	गेहूँ,चावल Wheat,Rice	...	TW(295.03)	33.59	12.95	18.21	...	Katrauli	822
प्रतापगढ़ Pratapgarh(43)	...	गेहूँ,चावल Wheat,Rice	...	TW(2.02)	42.09	7.28	61.52	...	Pure Pandey	823
प्रतापगढ़ Pratapgarh(40)	...	गेहूँ,चावल Wheat,Rice	...	GC(8.90)TK(32.78) TW(95.51)W(47.35)	196.28	51.80	158.24	...	Kali Muradpur	824

परिशिष्टियाँ
Appendices

परिशिष्ट I

शिक्षा, चिकित्सा और अन्य सुविधाओं का तहसीलवार सार

क्रम० सं० Sl. No.	तहसील का नाम Name of Tahsil	शिक्षा Educational														ग्रामों की संख्या जिस में कोई शिक्षा सुविधा नहीं है Villages with no-educational facility
		प्राइमरी स्कूल Primary School		मिडिल स्कूल Middle School		हाई स्कूल/ सेकेण्ड्री स्कूल High School/ Secondary School		उच्चतर माध्यमिक/ पी०यू०सी०/ इण्टर मीडिएट एवं जूनियर कालेज Higher Secondary P.U.C./Inter-mediate/ Junior College		कालेज (स्नातक एवं उससे अधिक) College (Graduate and above)		प्रौढ़ शिक्षा कक्षाएँ/ केन्द्र Adult Literacy Class/ Centre		अन्य Others		
		ग्राम Villages	संस्थाएं Institutions	ग्राम Villages	संस्थाएं Institutions	ग्राम Villages	संस्थाएं Institutions	ग्राम Villages	संस्थाएं Institutions	ग्राम Villages	संस्थाएं Institutions	ग्राम Villages	संस्थाएं Institutions	ग्राम Villages	संस्थाएं Institutions	
1	2	3	4	5	6	7	8	9	10	11	12	13	14	15	16	17
1.	कुण्डा Kunda	330	330	51	54	8	8	...	...	1	1	...	...	...	...	338
2.	प्रतापगढ़ Pratapgarh	352	364	69	71	10	10	4	4	1	1	...	...	...	...	329
3.	पट्टी Patti	313	323	47	51	15	15	...	...	1	1	...	...	3	3	490
	योग Total	995	1,017	167	176	33	33	4	4	3	3	...	...	3	3	1,157

APPENDIX 1

Tahsilwise Abstract of Educational, Medical and other Amenities

चिकित्सा Medical																
औषधालय Dispensary		चिकित्सालय Hospital		प्रसूतिगृह एवं बाल कल्याण केन्द्र/प्रसूतिगृह/ बाल कल्याण केन्द्र Maternity and Child welfare centre/ Maternity home/Child welfare Centre		प्राथमिक स्वास्थ्य केन्द्र/ स्वास्थ्य केन्द्र Primary Health Centre/ Health Centre		परिवार नियोजन केन्द्र Family Planning Centre		प्राथमिक स्वास्थ्य उप-केन्द्र Primary Health Sub-Centre		जन स्वास्थ्य रक्षक Community Health Worker		अन्य Others		ग्रामों की संख्या जिसमें कोई चिकित्सा सुविधा नहीं है Villages with no Medical facility
ग्राम Villages	संस्थायें Institutions	ग्राम Villages	संस्थायें Institutions	ग्राम Villages	संस्थायें Institutions	ग्राम Villages	संस्थायें Institutions	ग्राम Villages	संस्थायें Institutions	ग्राम Villages	संस्थायें Institutions	ग्राम Villages	संस्थायें Institutions	ग्राम Villages	संस्थायें Institutions	
18	19	20	21	22	23	24	25	26	27	28	29	30	31	32	33	34
6	6	10	10	15	15	4	4	2	2	...	...	...	...	20	21	629
4	4	14	14	30	30	5	5	4	4	...	...	...	...	20	21	632
3	3	13	13	12	12	4	4	...	...	1	1	1	1	57	61	737
13	13	37	37	57	57	13	13	6	6	1	1	1	1	97	103	1,998

परिशिष्ट I

शिक्षा, चिकित्सा और अन्य सुविधाओं का तहसीलवार सार

क्रम० सं० Sl. No.	तहसील का नाम Name of Tahsil	पेयजल Drinking Water									ग्राम जिसमें किसी प्रकार के पेयजल की सुविधा नहीं है Villages with no drinking water of any type
		नल Tap	कुआँ Well	तालाब Tank	नल-कूप Tube-well	नदी River	झरना Fountain	नहर Canal	अन्य Others	एक से अधिक साधन More than one source	
1	2	35	36	37	38	39	40	41	42	43	44
1.	कुण्डा Kunda	37	668	46	26	...	...	...	93	120	...
2.	प्रतापगढ़ Pratapgarh	14	693	...	...	...	...	...	17	24	...
3.	पट्टी Patti	1	815	...	...	...	...	...	214	215	...
	योग Total	52	2,176	46	26	...	...	...	324	359	...

APPENDIX I

Tahsilwise Abstract of Educational, Medical and other Amenities

डाक एवं तार Post and Telegraph							यातायात Communication			विद्युत आपूर्ति Power Supply	
डाकघर Post Office	तारघर Telegraph Office	डाक एवं तार घर Post and Telegraph Office	डाक एवं टेलीफोन Post Office and Phone	तारघर एवं टेलीफोन Telegraph Office and Phone	डाक एवं तारघर तथा टेलीफोन Post and Telegraph Office and Phone	टेलीफोन Tele-phone	बस स्टाप Bus Stop	रेलवे स्टेशन Railway Station	जल मार्ग Navigable water way	उपलब्ध Available	अनुपलब्ध Not available
45	46	47	48	49	50	51	52	53	54	55	56
79	...	7	1	...	...	...	101	3	...	70	607
123	...	5	2	...	1	1	106	5	...	221	472
88	...	4	1	...	...	...	92	5	...	94	721
290	...	16	4	...	1	1	299	13	...	385	1,800

परिशिष्ट II

APPENDIX II

जनगणना प्रयोजन हेतु नगर माने गए नगरों (जनगणना नगर) के भूमि उपयोग सम्बन्धी आंकड़े

Land Utilisation Data in Respect of Non-Municipal Towns (Census Towns)

क्रम० सं० Sl. No.	नगर एवं तहसील का नाम (कोष्ठक में) Name of Town and Tahsil (within Bracket)	भूमि उपयोग (उपयोग में आने वाली विभिन्न प्रकार की भूमि का क्षेत्रफल हेक्टेयर में दशमलव के निकटतम दो स्थानों तक) Land Use (*i.e.* Area Under Different Types of Land Use in Hectare upto Two Decimal Points)					
		कुल क्षेत्रफल Total Area	वन Forest	विभिन्न सिंचाई साधन व उससे सिंचित क्षेत्र Irrigated by Sources	असिंचित Unirrigated	कृषि योग्य बेकार भूमि चारागाह व बागों सहित Culturable Waste Including gaucher and groves	क्षेत्र जो कृषि हेतु उपलब्ध नहीं है Area not Available for Cultivation
1	2	3	4	5	6	7	8

लागू नहीं होता ।

Not Applicable

परिशिष्ट III
APPENDIX III

तहसील कुण्डा
Tahsil Kunda

पेयजल को छोड़कर सुविधा रहित ग्रामों की सूची

List of Villages where no amenity other than the Drinking Water is available

क्रम सं० Sl. No.	लो०को० सं० L.C. No.	ग्राम का नाम	Name of Village
1	2	3	4
1	3	बाबुल्लापुर	Babullapur
2	7	बरौलिया याकूबपुर	Barauliya Yakubpur
3	17	नटोही	Natohi
4	20	कोथरिया खास	Kothariya Khas
5	22	करों	Karro
6	24	कुतबनपुर	Kutbanpur
7	28	सुन्दराईपुर	Sundraipur
8	32	मुरेठी	Murethi
9	33	सराय मोहम्मद सईद	Sarai Mohamad Saeed
10	34	दयालपुर	Dayalpur
11	36	बभनपुर पदमपुर	Babhanpur Padampur
12	38	खुरुहजी	Khuruhaji
13	39	महूपुर	Mahupur
14	40	मोहन मथुरा	Mohan Mathura
15	41	मोहम्मदपुर हरदो	Mohammadpur Hardo
16	43	गोपालपुर	Gopalpur
17	45	रोकइयापुर	Rokaiyapur
18	47	पाहीपुर	Pahipur
19	54	रतनपुर महेशपुर	Ratanpur Maheshpur
20	57	चुभकी	Chubhki
21	66	रायपुर समसपुर	Raipur Samaspur
22	68	कंचनपुर	Kanchanpur
23	69	अब्दुल समदपुर	Abdul Samadpur
24	74	रामपुर गड़ौली	Rampur Garauli
25	78	बरवलिया	Barwaliya
26	81	जाजूपुर	Jajoopur
27	85	सोनामऊ उपरहार	Sonamau Uparhar
28	103	करमगंज	Karamganj
29	105	समसपुर शलवारा	Samaspur Shalwara
30	107	शेखपुर	Sheikhpur

परिशिष्ट III
APPENDIX III
तहसील कुण्डा
Tahsil Kunda
पेयजल को छोड़ कर सुविधा रहित ग्रामों की सूची
List of Villages where no amenity other than the Drinking Water is available

क्रम सं० Sl. No.	लो०को० सं० Lo.Co. No.	ग्राम का नाम	Name of Village
1	2	3	4
31	108	मोहामिदपुर	*Mohamidpur*
32	110	समापुर	Samapur
33	111	बाबुल्लापुर	Babullapur
34	112	मोहतरिमपुर	Mohtarimpur
35	114	साहिली	Sahili
36	119	जलीलपुर	Jalilpur
37	121	मरुहार	Maruhar
38	133	केदौरा	Kedaura
39	134	मोहनपुर	Mohanpur
40	140	रोहाड़ा	Rohara
41	148	सोहागपुर	Sohagpur
42	149	कामापुर सरैया	Kamapur Saraiyan
43	151	बरी बोझ	Bari Bojh
44	152	बछवल	Bachhwal
45	154	गोंडवा	Gondwa
46	158	उधरनपुर	Udharanpur
47	161	अशनापुर	Ashanapur
48	163	सराय जगतसिंह	Sarai Jagatsingh
49	167	गोविन्दपुर नरायनपुर	Govindpur Narainpur
50	169	पूरे चौबे	Pure Chaubey
51	172	बटौली	Batauli
52	177	भगधरा	Bhaghdhara
53	179	सारीपुर	Saripur
54	183	रायपुर भटनी	Raipur Bhatani
55	186	लकुरी	Lakuri
56	189	पूरे भट्टाचार्य	Pure Bhattachary
57	190	पूरे बलभद्र	Pure Balbhadra
58	192	पूरे अनुरुध	Pure Anurudh
59	197	खैरा पूरे छेमी	Khaira Pure Chhemi
60	209	मेदापुर	Medapur

परिशिष्ट III
APPENDIX III

तहसील कुण्डा
Tahsil Kunda

पेयजल को छोड़कर सुविधा रहित ग्रामों की सूची

List of Villages where no amenity other than the Drinking Water is available

क्रम सं० Sl. No.	लो०को० सं० L.C. No.	ग्राम का नाम	Name of Village
1	2	3	4
61	211	बहबरा हार	Bahbara Har
62	212	मोहम्मदपुर चारपुरा	Mohammadpur Charpura
63	215	जोरापुर	Jorapur
64	217	पूरे भिखारी	Pure Bhikhari
65	218	पूरे भागमनी	Pure Bhagmani
66	220	कौड़िया हीह	Kauriha Dih
67	221	मादा मई	Mada Mai
68	222	कोंडरी	Kondari
69	223	पूरे जोरा	Pure Jora
70	225	सराय अम्भा	Sarai Ambha
71	226	परसरामपुर	Parasrampur
72	228	दरिहट	Darihat
73	230	मजरे चौकसिंह	Majre Choksingh
74	231	रामपुर भासों	Rampur Bhason
75	232	पूरे साधोराम	Pure Sadhoram
76	233	पूरे करनराय	Pure Karnarai
77	234	पूरे शिवा वैश्य	Pure Shiva Vais
78	235	पूरे जोधा	Pure Jodha
79	236	टोडरपुर	Todarpur
80	238	मदनगढ़	Madangarh
81	241	देवापुर	Dewapur
82	246	सराय रैजू	Sarai Raiju
83	249	सराय नरायनसिंह	Sarai Narainsingh
84	252	सैयद कासिमपुर	Saiyad Kasimpur
85	253	पूरे गोपाल पान्डेय	Pure Gopal Pandey
86	256	कन्धिया डुल्लापुर	Kandhia Dullapur
87	257	टेन्डा	Tenda
88	258	पूरे बान	Pure Ban
89	259	पूरे गजई	Pure Gajai
90	260	पूरे गंगाराम	Pure Gangaram

परिशिष्ट III
APPENDIX III

तहसील कुण्डा
Tahsil Kunda

पेयजल को छोड़कर सुविधा रहित ग्रामों की सूची

List of Villages where no amenity other than the Drinking Water is available

क्रम सं० Sl. No.	लो०को० सं० Lo.Co. No.	ग्राम का नाम	Name of Village
1	2	3	4
91	261	पूरे हीरानन्द	Pure Heeranand
92	262	कम्भीट	Kambhit
93	263	पूरे फत्तेसिंह	Pure Fattesingh
94	266	सराय देवकुंवर	Sarai Deokunwar
95	268	कालिकापुर	Kalikapur
96	269	पूरे घनश्याम	Pure Ghanshyam
97	272	पूरे रूप	Pure Roop
98	273	रंजीतगढ़	Ranjeetgarh
99	275	शिवगढ़ मितई	Sheogarh Mitai
100	276	रामगढ़	Ramgarh
101	277	पूरे निर्मल गिरधर	Pure Nirmal Girdhar
102	278	बुढ़ियापुर	Budhiyapur
103	279	भेवौरा	Bhevaura
104	280	तुरकिनिया	Turkinia
105	281	पूरे हिरकिशुन	Pure Hirkishun
106	283	पूरे टीकाराम	Pure Tikaram
107	285	पूरे तिलकराम	Pure Tilakram
108	288	लालूपुर	Lalupur
109	291	खेमसरी	Khemsari
110	292	भवराम बोझी	Bhauram Bhojhi
111	298	चन्दापुर	Chandapur
112	305	बैजलपुर	Baijalpur
113	306	मादीपुर	Madipur
114	308	धर्मराज	Dharmraj
115	309	पूरे नन्दन	Pure Nandan
116	312	खनवारी	Khanwari
117	313	पूरे चमेला	Pure Chamela
118	314	कोन्डर खास	Kondar Khas
119	315	सराय भवानीसिंह	Sarai Bhawanisingh
120	317	अस्थवां	Asthawan

परिशिष्ट III
APPENDIX III
तहसील कुण्डा
Tahsil Kunda
पेयजल को छोड़कर सुविधा रहित ग्रामों की सूचा
List of Villages where no amenity other than the Drinking Water is available

क्रम सं० Sl. No.	लो०को० सं० L.C. No.	ग्राम का नाम	Name of Village
1	2	3	4
121	318	अर्जुन अतरू	Arjun Attru
122	324	रमईपुर	Ramaipur
123	325	नगैय्या मऊ	Nagaiya Mau
124	327	शिवपुर	Sheopur
125	328	साहिब अतेरू	Sahib Atru
126	332	कोंडर खुर्द	Kondar Khurd
127	336	मुरैनी	Muraini
128	337	पींग	Peeng
129	338	सराय भवानी बक्स	Sarai Bhawani Bux
130	339	फतेहशाहपुर	Fatehshahpur
131	340	पूरे चिरंजीत	Pure Chiranjeet
132	344	रामगढ़	Ramgarh
133	346	काशीपुर	Kashipur
134	350	असोगी	Asogi
135	365	गोपालपुर	Gopalpur
136	367	टिकैतनपुर	Tikaitanpur
137	368	पूरे झाऊ	Pure Jhau
138	369	पूरे हरकेश	Pure Harkesh
139	370	भैरोपुर	Bhairopur
140	372	कन्धियापुर	Kandhiyapur
141	375	बघवईत	Baghwait
142	376	रेवतीराम	Rewatiram
143	378	रामनगर	Ramnagar
144	382	पाइन्दापुर	Paindapur
145	383	अरुहारी	Aruhari
146	384	हरीपुर	Haripur
147	391	सराय सतभाउ फत्ते	Sarai Satbhau Fatte
148	394	कुसहा	Kusaha
149	398	प्रीतमपुर	Pritampur
150	399	चेतरा	Chetara

परिशिष्ट III
APPENDIX III
तहसील कुण्डा
Tahsil Kunda

पेयजल को छोड़कर सुविधा रहित ग्रामों की सूची

List of Villages where no amenity other than the Drinking Water is available

क्रम सं० Sl. No.	लो०को० सं० L.C. No.	ग्राम का नाम	Name of Village
1	2	3	4
151	405	लोदीपुर	Lodipur
152	407	बलीपुर	Balipur
153	415	शाह जमालपुर	Shah Jamalpur
154	416	अंदावां	Andawan
155	421	सराय छत्ता	Sarai Chhatta
156	422	भवदासपुर	Bhavdaspur
157	424	मोहम्मदपुर सोहाग	Mohammadpur Sohag
158	425	रामपुर	Rampur
159	426	बाबूराय जहाँपुर	Baburai Jahanpur
160	427	जयचन्दपुर	Jaichandpur
161	428	राय काशीपुर	Rai Kashipur
162	431	पूरे दयाल	Pure Dayal
163	436	सराय गोपाल	Sarai Gopal
164	439	बलिहा मऊ	Baliha Mau
165	440	ढेकुही	Dhekuhi
166	443	काजीपुर गुलामजाफर	Kazipur Gulamzafar
167	447	जलालपुर डिहवा	Jalalpur Dihwa
168	452	पूरे पीरगुलाम	Pure Pirgulam
169	453	सलेमपुर ददौरा	Salempur Dadaura
170	455	आमा मऊ	Ama Mau
171	459	करीमनगर	Karimnagar
172	460	पूरे मियाँ	Pure Miyan
173	462	लौंदा	Launda
174	463	ममौली	Mamauli
175	464	चक अब्दुल गनी	Chak Abdul Gani
176	465	भानापुर	Bhanapur
177	467	पाटी हर	Pati Har
178	478	सलेमपुर बौरहा	Salempur Baurha
179	479	अमिलहा	Amilha
180	480	बुलाकीपुर	Bulakipur

परिशिष्ट III
APPENDIX III
तहसील कुण्डा
Tahsil Kunda
पेयजल को छोड़कर सुविधा रहित ग्रामों की सूची
List of Villages where no amenity other than the Drinking Water is available

क्रम सं० Sl. No.	लो०को० नं० L.C. No.	ग्राम का नाम	Name of Village
1	2	3	4
181	484	अल्लोपुर बुशारी	Allopur Bushari
182	489	ताजुद्दीनपुर	Tajuddinpur
183	492	सुल्तान वाजिदपुर	Sultan Wazidpur
184	494	अलुवा मऊ	Aluwa Mau
185	495	दुलवा मऊ	Dulwa Mau
186	499	चक आदिलअली	Chak Adilali
187	501	जाखा मई	Jakha Mai
188	502	पनाहनगर	Panahnagar
189	506	मोहम्मदपुर बरई	Mohamadpur Barai
190	507	अतानगर	Atanagar
191	508	अघिया	Aghiya
192	509	शेरगढ़	Shergarh
193	514	पिंगरी	Pingari
194	515	तिलौरी बिक्रमपुर	Tilauri Bikarampur
195	517	पहाड़पुर बनोही	Paharpur Banohi
196	522	महरूपुर	Mahrupur
197	524	कबीरपुर	Kabirpur
198	525	अखितियारी कोटिला	Akhitiyari Kotila
199	526	पूरे नोहरसिंह	Pure Noharsingh
200	528	खाम्भा	Khambha
201	530	रजनपुर	Rajanpur
202	553	महेवा मोहनपुर	Mahewa Mohanpur
203	556	कल्यानपुर	Kalyanpur
204	557	काशीपुर मोहन	Kashipur Mohan
205	560	हरीशंकरपुर	Harishankarpur
206	564	बहादुरपुर	Bahadurpur
207	569	रामापुर	Ramapur
208	572	सलीमपुर निदूरा	Salimpur Nidura
209	574	अहिबरनपुर	Ahibaranpur
210	575	नरसिंहपुर	Narsinghpur

परिशिष्ट III
APPENDIX III
तहसील कुण्डा
Tahsil Kunda
पेयजल को छोड़कर सुविधा रहित ग्रामों की सूची
List of Villages where no amenity other than the Drinking Water is available

क्रम सं० Sl. No.	लो०को० सं० L.C. No.	ग्राम का नाम	Name of Village
1	2	3	4
211	577	शिवरामपुर	Shivrampur
212	578	मलाका रजकपुर	Malaka Rajakpur
213	579	मधुकरपुर	Madhukarpur
214	582	धीमी	Dhimi
215	584	भदाशिव	Bhadashiv
216	593	संसारीपुर	Sansaripur
217	596	बढ़ईपुर	Barhaipur
218	597	लोचनगढ़	Lochangarh
219	598	पूरे धुन्नु	Pure Dhunnu
220	601	महिया मऊ	Mahia Mau
221	602	खेमकरनपुर	Khemkaranpur
222	605	पूरे सिवन	Pure Siwan
223	606	पत्तूपुर	Pattupur
224	608	भिटारा	Bhitara
225	612	तारापुर कंदई	Tarapur Kandai
226	617	रायपुर	Raipur
227	618	अत्तानगर	Attanagar
228	621	पूरे खोथई	Pure Khothai
229	629	देवरी हरदो पट्टी	Deori Hardo Patti
230	633	रैसपुर	Raispur
231	636	भटपुरवा	Bhatpurwa
232	638	मैधार	Maidhar
233	639	शुकुलपुर	Shukulpur
234	641	धमावा	Dhamawa
235	642	बरौलिया	Baraulia
236	649	सराय बबुआइन	Sarai Babuain
237	651	मुजेठी	Mujethi
238	653	छतार	Chhatar
239	656	पूरे खान्डे	Pure Khandey
240	657	महराजपुर	Mahrajpur

परिशिष्ट III
APPENDIX III

तहसील कुण्डा
Tahsil Kunda

पेयजल को छोड़कर सुविधा रहित ग्रामों की सूची

List of Villages where no amenity other than the Drinking Water is available

क्रम सं० Sl. No.	लो०को० सं० Lo.Co. No.	ग्राम का नाम	Name of Village
1	2	3	4
241	667	सरई जैचन्द	Sarai Jaichand
242	668	कोटवा	Kotwa
243	671	बढ़ईपुर	Badhaipur
244	672	सिलावतपुर	Silawatpur
245	674	सराय सैदखाँ	Sarai Saidkhan
246	676	करमाजीत पट्टी	Karmajeet Patti
247	682	कुढ़ा	Kudha
248	695	समसपुर दामू	Samaspur Damoo
249	700	मलाक नारा	Malak Nara

परिशिष्ट III
APPENDIX III

तहसील प्रतापगढ़
Tahsil Pratapgarh

पेयजल को छोड़कर सुविधा रहित ग्रामों की सूची
List of Villages where no amenity other than the Drinking Water is available

क्रम सं० Sl. No.	लो०को० सं० L.C. No.	ग्राम का नाम	Name of Village
1	2	3	4
1	4	सरावाँ	Sarawan
2	5	भवरी	Bhawari
3	7	रेवली	Rewali
4	17	अलावलपुर	Alawalpur
5	21	सेमरा	Semra
6	22	उपाध्यापुर	Upadhyapur
7	36	उमरपुर	Umarpur
8	39	जोगापुर	Jogapur
9	55	साल्हपुर	Salhapur
10	62	लखनापुर सूर	Lakhanpur Soor
11	65	राजमालीपुर	Rajmalipur
12	68	जूही	Juhi
13	72	भगौरा	Bhagaura
14	75	सिंहगढ़	Singhgarh
15	79	कल्याणपुर कलाँ	Kalyanpur Kalan
16	81	बादशाहपुर	Badshahpur
17	83	नौआनार	Nauanar
18	86	नौहादत्तसिंह	Nauhadattsingh
19	87	भवानीगढ़	Bhawanigarh
20	88	भीखीपुर	Bhikipur
21	89	नौहालालू	Nauhalalu
22	93	पीथापुर	Pithapur
23	96	देऊम पूरब	Deum Purab
24	99	हरमापुर	Harmapur
25	100	थरिया	Thariya
26	102	पूरे गोसांई	Pure Gonsai
27	104	पूरे बिजयसिंह	Pure Bijaysingh
28	105	हरैया	Harraiya
29	106	पूरे तुला उपाध्या	Pure Tula Upadhya
30	108	पूरे गोविन्दराम	Pure Govindram

परिशिष्ट III
APPENDIX III
तहसील प्रतापगढ़
Tahsil Pratapgarh
पेयजल को छोड़ कर सुविधा रहित ग्रामों की सूची
List of Villages where no amenity other than the Drinking Water is available

क्रम सं० Sl. No.	लो०को० सं० Lo.Co. No.	ग्राम का नाम	Name of Village
1	2	3	4
31	109	सराय सेतन	Sarai Setan
32	110	पदमाकरपुर	Padmakarpur
33	111	भवानीपुर	Bhawanipur
34	112	चतुरीपुर	Chaturipur
35	113	जलालाबाद	Jalalabad
36	114	गजेहड़ी	Gajehri
37	116	नौबस्ता	Naubasta
38	117	मझगाँव	Manjhgaon
39	118	पूरे मुरली	Pure Murli
40	120	सराय दलपत	Sarai Dalpat
41	121	हरखपुर असाँव	Harakhpur Asaon
42	122	नान्हूपुर	Nanhupur
43	123	असाँव	Asaon
44	127	गौहानी	Gauhani
45	128	लालगढ़	Lalgarh
46	129	संडवा सुजाखर	Sandwa Sujakhar
47	130	घरेसर	Gharesar
48	133	रजवट	Rajavata
49	137	खजुरी	Khajuri
50	138	लढ़वट	Larhvat
51	139	पिपरी	Pipri
52	140	बरेन्द्रा	Barendra
53	142	कंजास	Kanjas
54	144	पश्चिमगाँव	Paschimgaon
55	148	नेवादा गोरा डाँड	Newada Gaura Dand
56	149	सराय उगई	Sarai Ugai
57	151	दान्दूपुर मोहिबरन	Dandupur Mohibaran
58	157	बन्डा खुटार	Banda Khutar
59	159	बिसहुला	Bisahula
60	160	रायचन्दपुर	Raichandpur

परिशिष्ट III
APPENDIX III

तहसील प्रतापगढ़

Tahsil Pratapgarh

पेयजल को छोड़कर सुविधा रहित ग्रामों की सूची

List of Villages where no amenity other than the Drinking Water is available

क्रम सं० Sl. No.	लो०को० सं० L.C. No.	ग्राम का नाम	Name of Village
1	2	3	4
61	161	पूरे रामदेव	Pure Ramdeo
62	163	जगदीशपुर	Jagdishpur
63	167	तारनपुर	Taranpur
64	183	नागमलपुर	Nagamalpur
65	190	पूरे परमेश्वर	Pure Parmeshwar
66	200	बेहड़ा	Behara
67	206	फतेहपुर	Fatehpur
68	213	बासूपुर	Basupur
69	214	बेनीपुर बरुआ	Benipur Barua
70	215	लोहंग पट्टी	Lohang Patti
71	217	सकतपुर	Sakatpur
72	218	सराय भनई	Sarai Bhanai
73	219	गोपालपुर	Gopalpur
74	222	पूरे भरत	Pure Bharat
75	230	रघुनाथपुर	Raghunathpur
76	231	गिधारा	Gidhara
77	233	रजवाड़ी	Rajwari
78	234	कटाता	Katata
79	241	कमोरा पूरे पान्डे	Kamora Pure Pandey
80	243	सराय लछिमनदेव	Sarai Lachhimandev
81	244	पूरे आचार्य	Pure Acharya
82	245	मिसिर मऊ	Misir Mau
83	252	आदमपुर	Adampur
84	254	पूरे नेवल	Pure Newal
85	255	पीरूपुर	Piroopur
86	257	मनियारपुर	Maniyarpur
87	258	तेतारपुर	Tetarpur
88	259	सराय तार	Sarai Tar
89	263	तिलोकपुर	Tilokpur
90	264	तार डीह	Tar Dih

परिशिष्ट III
APPENDIX III

तहसील प्रतापगढ़

Tahsil Pratapgarh

पेयजल को छोड़ कर सुविधा रहित ग्रामों की सूची

List of Villages where no amenity other than the Drinking Water is available

क्रम सं० Sl. No.	लो०को० सं० Lo.Co. No.	ग्राम का नाम	Name of Village
1	2	3	4
91	265	गजराही	Gajrahi
92	282	पूरे बहोरिया	Pure Bahoria
93	284	धोरहा	Dhoraha
94	285	पूरे हुँडहा	Pure Hundaha
95	287	टेकार	Tekar
96	288	रामपुर	Rampur
97	289	सराय दली	Sarai Dali
98	290	बेनीपुर	Benipur
99	295	बंसीपुर	Bansipur
100	296	रामगढ़ी	Ramgarhi
101	298	आदमपुर	Adampur
102	307	सराय कल्याणदेव	Sarai Kalyandeo
103	308	गडई चक देइया	Gadai Chak Deiya
104	309	करौधी	Karaudhi
105	340	भुआलपुर कलाँ	Bhualpur Kalan
106	343	पूरे ईश्वरनाथ	Pure Ishwarnath
107	368	सराय बहेलिया	Sarai Bahelia
108	382	बकुलाही	Bakulahi
109	388	हिमायूपुर	Himaupur
110	394	मकरी	Makri
111	400	नसीरपुर	Nasirpur
112	403	मिसिरपुर	Misirpur
113	404	बासुपुर	Basupur
114	405	उसरा पट्टी	Usra Patti
115	406	गारापुर	Garapur
116	411	पूरे रूपा	Pure Rupa
117	414	विलियमगढ़	Viliamgarh
118	417	हदराही	Hadrahi
119	418	शकुहाबाद	Shakuhabad
120	419	तिलौरी	Tilauri

परिशिष्ट III
APPENDIX III

तहसील प्रतापगढ़
Tahsil Pratapgarh

पेयजल को छोड़कर सुविधा रहित ग्रामों की सूची
List of Villages where no amenity other than the Drinking Water is available

क्रम सं० Sl. No.	लो०को० सं० L.C. No.	ग्राम का नाम	Name of Village
1	2	3	4
121	422	रहिमा कुली	Rahima Kuli
122	431	सागरपुर	Sagarpur
123	436	धरौरा	Gharaura
124	439	महेशपुर	Maheshpur
125	443	दन्दूपुर पडान	Dandupur Padan
126	445	गाबी महुआबन	Gabi Mauaban
127	451	सुखऊपुर	Sukhaupur
128	456	डोरपुर	Dorepur
129	459	दीनापुर	Dinapur
130	461	हरिहरपुर कोइलहा	Hariharpur Koilaha
131	462	बनकटी	Bankati
132	468	सराय लोहंगराय	Sarai Lohangrai
133	471	अन्तपुर	Antpur
134	472	भोगापुर	Bhogapur
135	475	चितरी	Chitari
136	478	रामपुर भरियान	Rampur Bhariyan
137	497	भवन का पुरवा	Bhawan Ka Purwa
138	503	हैदरपुर	Haidarpur
139	507	सरियापुर	Sariyapur
140	513	ऐंठी	Ainthi
141	518	रामपुर	Rampur
142	519	उमरपुर	Umarpur
143	520	आशापुर	Ashapur
144	521	भीखमपुर	Bhikhampur
145	522	कल्हवरी	Kalhwari
146	524	गोसाईंपुर	Gasainpur
147	525	हिन्दूपुर	Hindupur
148	527	उदरपुर	Udarpur
149	531	खुरदहा	Khurdaha
150	533	बरिस्ता	Barista

परिशिष्ट III
APPENDIX III
तहसील प्रतापगढ़
Tahsil Pratapgarh
पेयजल को छोड़कर सुविधा रहित ग्रामों की सूची
List of Villages where no amenity other than the Drinking Water is available

क्रम सं० Sl. No.	लो०को० सं० L.C. No.	ग्राम का नाम	Name of Village
1	2	3	4
151	534	बालापुर	Balapur
152	537	पूरे लाल	Pure Lal
153	538	अचेतपुर	Achetpur
154	544	सीधापुर	Sidhapur
155	555	रायपुर कलां	Raipur Kalan
156	558	घाटमपुर	Ghatampur
157	559	दानपुर	Danpur
158	563	पूरे धरमंगल	Pure Dharmangal
159	569	चौबेपुर	Chaubepur
160	570	कैला खुर्द	Kaila Khurd
161	572	माखनपुर	Makhanpur
162	579	सराय ताराचन्द	Sarai Tarachand
163	582	भोपतपुर	Bhopatpur
164	601	सराय हरनरायन	Sarai Harnarain
165	602	सराय मेदी राय	Sarai Medi Rai
166	613	सुबरनी	Subarni
167	614	बहरापुर	Bahrapur
168	617	चमरूपुर पठान	Chamrupur Pathan
169	618	मनेहू	Manehu
170	620	मिसिरपुर	Misirpur
171	624	सराय मेंदी राय	Sarai Mendi Rai
172	625	बीरसिंहपुर	Birsinghpur
173	628	बाबू सराय	Babu Sarai
174	630	कुसाही	Kusahi
175	632	पूरे बसावन	Pure Basawan
176	636	गोकुला	Gokula
177	638	पूरे मोती लाल	Pure Moti Lal
178	650	भटपुरवा	Bhatpurwa
179	651	हिन्दूपुर	Hindupur
180	653	बाबूपुर	Babupur

परिशिष्ट III

APPENDIX III

तहसील प्रतापगढ़

Tahsil Pratapgarh

पेयजल को छोड़कर सुविधा रहित ग्रामों की सूची

List of Villages where no amenity other than the Drinking Water is available

क्रम सं० Sl. No.	लो०को० नं० L.C. No.	ग्राम का नाम	Name of Village
1	2	3	4
181	655	पूरे तोरई	Pure Torai
182	658	सरूपपुर	Saruppur
183	664	बीरापुर भोज	Birapur Bhoj
184	666	सोभीपुर	Sobhipur
185	671	पूरे चैन	Pure Chain
186	672	परसरामपुर	Parasrampur
187	676	खूझी	Khujhi
188	679	मझिगवाँ	Manjhigawan
189	680	हरिहर रामपुर	Harihar Rampur
190	683	बैरनपुर	Bairanpur
191	686	पुरेला	Puraila
192	687	बरसन्डवा	Barsandawa
193	690	ज्ञानपुर	Gyanpur
194	691	नाभापुर	Nabhapur
195	693	भगवानपुर	Bhagwanpur
196	694	हलामई	Halamai
197	696	नौआपुर	Nauapur
198	697	जद्दूपुर	Jaddupur

परिशिष्ट III
APPENDIX III

तहसील पट्टी
Tahsil Patti

पेयजल को छोड़कर सुविधा रहित ग्रामों की सूची
List of Villages where no amenity other than the Drinking Water is available

क्रम सं० Sl. No.	लो०को० सं० L.C. No.	ग्राम का नाम	Name of Village
1	2	3	4
1	2	पूरे इन्दा	Pure Inda
2	7	बहदिलपुर	Bahdilpur
3	8	पूरे तिलम	Pure Tilam
4	13	लखना मऊ	Lakhana Mau
5	16	सलभ शुकाली	Salabha Shukali
6	17	उमर	Umar
7	18	पदुमपुर	Padumpur
8	22	उदहा	Udaha
9	23	हथसारा	Hathsara
10	26	पूरे चन्दी	Pure Chandi
11	28	पूरे रामदेव	Pure Ramdeo
12	29	शोभीपुर	Shobhipur
13	33	दूबे पट्टी रघुबर	Dube Patti Raghubar
14	35	गौरी पट्टी	Gauri Patti
15	37	धनीपुर	Dhanipur
16	40	पंच पट्टी	Panch Patti
17	41	सतेवर	Satewar
18	42	निमहा	Nimha
19	46	बरौली	Barauli
20	47	मामूली	Mamooli
21	48	बन्दन पट्टी	Bandan Patti
22	49	पंडरी पाल	Pandri Pal
23	50	करिस्ता	Karista
24	52	सोनबरसा	Sonbarsa
25	53	भावापुर	Bhawapur
26	54	बासूपुर	Basupur
27	56	पालूपुर	Palupur
28	57	शंकरपुर	Shankarpur
29	60	भांटी	Bhanti
30	67	ईसीपुर	Isipur

परिशिष्ट III
APPENDIX III
तहसील पट्टी
Tahsil Patti
पेयजल को छोड़कर सुविधा रहित ग्रामों की सूची
List of Villages where no amenity other than the Drinking Water is available

क्रम सं० Sl. No.	लो०को० सं० Lo.Co. No.	ग्राम का नाम	Name of Village
1	2	3	4
31	68	भौसिया	Bhausia
32	71	तिवारीपुर खुर्द	Tewaripur Khurd
33	73	पूरे कुमार	Pure Kumar
34	76	पूरे चिरंजीव	Pure Chiranjiwa
35	77	सूर्यगढ़ जगन्नाथ	Suryagarh Jagannath
36	79	सुम्हा	Sumha
37	81	ककोरिया ताल	Kakoriya Tal
38	84	मन्दाह	Mandah
39	86	घोरकटा	Ghorkata
40	90	कस्तूरीपुर	Kastoripur
41	91	लहुरी मजेठी	Lahuri Majethi
42	92	परसूपुर	Parsoopur
43	94	रघुरामपुर	Raghurampur
44	96	अमारी	Amari
45	99	कोंडरी	Kondari
46	102	कोनी	Koni
47	105	धरमपुर	Dharampur
48	106	चक रामचन्दपुर	Chak Ramchandpur
49	107	प्रीतम सराय	Pritam Sarai
50	108	शिवगढ़	Shivgarh
51	110	रतनागरपुर	Ratnagarpur
52	111	भुसुन्डी	Bhusundi
53	112	सकरा	Sakara
54	116	परसन्डा	Parsanda
55	118	हरदोई	Hardoi
56	119	अस्थरा	Asthara
57	121	बहाउद्दीनपुर	Bahauddinpur
58	122	डमनपुर	Damanpur
59	123	पूरे किशुन गिरि	Pure Kishun Giri
60	125	चौमरी	Chaumari

परिशिष्ट III
APPENDIX III
तहसील पट्टी
Tahsil Patti
पेयजल को छोड़कर सुविधा रहित ग्रामों की सूची
List of Villages where no amenity other than the Drinking Water is available

क्रम सं० Sl. No.	लो०को० सं० L.C. No.	ग्राम का नाम	Name of Village
1	2	3	4
61	126	गोठवा	Gothwa
62	128	पेन्डरा	Pendra
63	129	चांदपुर	Chandpur
64	134	रायगढ़	Raigarh
65	137	पूरे भीखा	Pure Bhikha
66	138	भदौना	Bhadauna
67	140	रथवई	Rathwai
68	142	डेहरी	Dehri
69	143	नावलपुर	Nawalpur
70	144	बीगा	Biga
71	146	रामपुर कांपा	Rampur Kanpa
72	148	चौबेपुर	Chaubeypur
73	151	नरसिंहपुर	Narsinghpur
74	152	उधवापुर	Udhwapur
75	153	सराय सागर	Sarai Sagar
76	159	कहैनिया	Kahainiya
77	160	इटवा	Itwa
78	161	चक मझानीपुर	Chak Majhanipur
79	162	चक मुबारकपुर	Chak Mubarakpur
80	163	राजापुर मुफरिदपुर	Rajapur Mufridpur
81	166	हरिदत्तपुर	Haridattpur
82	169	गुटौली	Gutauli
83	170	फतेहपुर ईसनपुर	Fatehpur Isanpur
84	171	मजिसिया उर्फ भवानीगढ़	Majisia *urf* Bhawanigarh
85	172	परगासपुर	Pargaspur
86	174	जैतीपुर	Jaitipur
87	175	अमसौना	Amsauna
88	176	नागापुर	Nagapur
89	177	रैय्या	Raiya
90	178	असलपुर	Asalpur

परिशिष्ट III
APPENDIX III
तहसील पट्टी
Tahsil Patti
पेयजल को छोड़कर सुविधा रहित ग्रामों की सूची
List of Villages where no amenity other than the Drinking Water is available

क्रम सं० Sl. No.	सो०को० सं० L.C. No.	ग्राम का नाम	Name of Village
1	2	3	4
91	179	किरतपुर	Kiratpur
92	180	पूरे बेनीराम	Pure Beniram
93	183	पतावां	Patawan
94	185	फेनहा	Phenha
95	186	जाफरपुर	Jafarpur
96	191	चौखड़ा	Chaukhara
97	192	भरथीपुर	Bharthipur
98	194	उपधान पट्टी	Updhan Patti
99	195	करमाही	Karmahi
100	197	लालधर पट्टी	Laldhar Patti
101	198	मौलानी	Maulani
102	200	कांपा हरी	Kanpa Hari
103	203	रुदापुर	Rudapur
104	205	जगदीशगढ़	Jagdishgarh
105	206	नरसिंहपुर	Narsinghpur
106	207	नेवादा	Newada
107	208	पूरे घना	Pure Ghana
108	210	दलापुर	Dalapur
109	211	परानपुर	Paranpur
110	212	मनैतापुर	Manaitapur
111	214	चितईपुर	Chitaipur
112	215	परदहा सुमेर	Pardaha Sumer
113	216	गौसपुर	Gauspur
114	217	पियारेपुर	Piyarepur
115	219	लखनीपुर	Lakhanipur
116	222	जालपा नीमगिरि	Jalpa Nimgiri
117	223	बासूपुर	Basupur
118	224	सरवरपुर	Sarwarpur
119	225	कुसहा	Kusaha
120	226	जहानाबाद	Jahanabad

परिशिष्ट III
APPENDIX III
तहसील पट्टी
Tahsil Patti

पेयजल को छोड़ कर सुविधा रहित ग्रामों की सूची

List of Villages where no amenity other than the Drinking Water is available

क्रम सं० Sl. No.	लो०को० सं० Lo.Co. No.	ग्राम का नाम	Name of Village
1	2	3	4
121	228	बाजिदपुर	Bajidpur
122	230	परदहा बासदेव	Pardaha Basdeo
123	231	नौरंगाबाद	Naurangabad
124	232	भोपालपुर	Bhopalpur
125	233	रूपनपुर	Roopanpur
126	235	भौसरनपुर	Bhausaranpur
127	236	देवकली	Deokali
128	238	दीपापुर	Dipapur
129	240	भांट पट्टी	Bhant Patti
130	241	नोही	Nohi
131	243	महरूपुर	Mahroopur
132	244	भिरार	Bhirar
133	245	रानीपुर	Ranipur
134	247	अन्देवरी	Andeori
135	248	मरहा	Marha
136	251	मरियमपुर	Mariampur
137	253	दुबौली परसन	Dubauli Parsan
138	254	नारंगपुर	Narangpur
139	257	सिरनाथपुर	Sirnathpur
140	258	पहलमापुर	Pahlmapur
141	262	करैला	Kareila
142	264	मजेठी	Majethi
143	265	जैतापुर	Jaitapur
144	268	गोगलापुर	Goglapur
145	274	पंडरी मुस्तकी	Pandri Mustki
146	275	पुरईपुर	Puraipur
147	276	अलीपुर	Alipur
148	277	पारा	Para
149	278	उमरपुर	Umarpur
150	279	दुर्गा देई	Durga Dei

परिशिष्ट III
APPENDIX III
तहसील पट्टी
Tahsil Patti
पेयजल को छोड़कर सुविधा रहित ग्रामों की सूची
List of Villages where no amenity other than the Drinking Water is available

क्रम सं० Sl. No.	लो०को० सं० L.C. No.	ग्राम का नाम	Name of Village
1	2	3	4
151	280	बिराहिमपुर चक	Birahimpur Chak
152	282	अलीपुर हिस्सा	Alipur Hissa
153	283	बनी	Bani
154	287	पूरे दुलम	Pure Dulam
155	303	गरदहा	Gardaha
156	305	आनापुर	Anapur
157	306	पूरे बोधराम	Pure Bodhram
158	308	सुमतपुर	Sumatpur
159	309	अखौवा	Akhauwa
160	312	पूरे चिरंजीव	Pure Chiranjiwa
161	313	परमी पट्टी	Parmi Patti
162	315	चन्दुआ पट्टी	Chandua Patti
163	317	गडौरी कलां	Gadauri Kalan
164	318	धरमपुर	Dharampur
165	319	बिजहरा	Bijahra
166	320	अमहरा	Amhara
167	321	गोलाही	Golahi
168	322	सरवरपुर	Sarwarpur
169	323	बक्ची डीह	Bakchi Dih
170	325	पूरे सुखचैन	Pure Sukhchain
171	328	बंसी पट्टी	Bansi Patti
172	330	जमीन	Jamin
173	331	रामकोला	Ramkola
174	334	सोनवर	Sonwar
175	337	रसुलहा	Rasulaha
176	339	गोधू पट्टी	Godhu Patti
177	340	मोलनापुर	Molnapur
178	341	बड़ारी	Barari
179	347	पहाडा मुरार पट्टी	Pahara Murar Patti
180	349	बराहिमपुर	Barahimpur

परिशिष्ट III
APPENDIX III
तहसील पट्टी
Tahsil Patti
पेयजल को छोड़कर सुविधा रहित ग्रामों की सूची
List of Villages where no amenity other than the Drinking Water is available

क्रम सं० Sl. No.	लो०को० नं० L.C. No.	ग्राम का नाम	Name of Village
1	2	3	4
181	352	रामपुर खागल	Rampur Khagal
182	357	घूई	Dhuee
183	360	तरडीहा	Tardiha
184	365	थानेपुर गोपपुर	Thanepur Gopapur
185	372	मझौली	Majhauli
186	374	रायपुर	Raipur
187	375	औंगापुर	Auangapur
188	377	पर्वतपुर सुलेमान	Parbatpur Suleman
189	379	भुसहर	Bhushar
190	383	अर्जुनपुर	Arjunpur
191	385	उपाध्यापुर	Upadhyapur
192	386	गहवरा	Gahwara
193	397	बरचौली	Barchauli
194	399	बिजई पट्टी	Bijai Patti
195	407	सुजान पट्टी	Sujan Patti
196	408	सैलखा	Sailakha
197	409	गोपालपुर मुस्तरका	Gopalpur Mustarka
198	411	रौजा	Rauza
199	415	हिम्मत पट्टी	Himmat Patti
200	416	कादीपुर	Kadipur
201	417	किलाई	Kilai
202	418	कौशल पट्टी	Kaushal Patti
203	419	बनबीरपुर	Banbirpur
204	420	चौकिया	Chaukia
205	425	नगर	Nagar
206	428	नरवारी	Narwari
207	429	भैरोपुर	Bhairopur
208	431	भाऊपुर	Bhaupur
209	432	जमालपुर	Jamalpur
210	437	बिझला	Bijhala

परिशिष्ट III
APPENDIX III
तहसील पट्टी
Tahsil Patti
पेयजल को छोड़कर सुविधा रहित ग्रामों की सूची
List of Villages where no amenity other than the Drinking Water is available

क्रम सं० Sl. No.	लो०को० सं० L.C. No.	ग्राम का नाम	Name of Village
1	2	3	4
211	439	भीखमपुर	Bhikhampur
212	443	तिवारी पट्टी	Tewari Patti
213	447	सिंहपुर	Singhpur
214	448	पूरे दलपत शाह	Pure Dalpat Shah
215	450	रघवापुर	Raghwapur
216	455	कबीरपुर	Kabirpur
217	456	पिपरी मतकरपुर	Pipari Matkarpur
218	465	भाँटी कलां	Bhanti Kalan
219	467	डेडुआ	Dedua
220	468	भदवछ	Bhadwachh
221	470	उमर डिहा	Umar Diha
222	473	परिहरा	Parihara
223	475	सोनबरसा	Sonbarsa
224	480	रूर	Roor
225	481	रघईपुर	Raghaipur
226	482	बाभनपुर	Babhanpur
227	483	भोंपालपुर	Bhopalpur
228	484	गोविन्दपुर	Govindpur
229	487	पूरे बालकिशुन	Pure Balkishun
230	489	गधियावां	Gadhiawan
231	496	काशीपुर	Kashipur
232	499	परहत खास	Parhat Khas
233	500	उमापुर	Umapur
234	501	मदरा मऊ	Madara Mau
235	507	लाखीपुर	Lakhipur
236	511	उदयपुर	Udaipur
237	512	मरगूपुर	Margoopur
238	515	कोटिया	Kotia
239	516	पूरे धनी	Pure Dhani
240	520	नौहर हुसैनपुर	Nauhar Husainpur

परिशिष्ट III
APPENDIX III

तहसील पट्टी
Tahsil Patti

पेयजल को छोड़कर सुविधा रहित ग्रामों की सूची
List of Villages where no amenity other than the Drinking Water is available

क्रम सं० Sl. No.	लो०को० सं० L.C. No.	ग्राम का नाम	Name of Village
1	2	3	4
241	521	सिरनाथपुर	Sirnathpur
242	524	चालाकपुर बादफरोसान	Chalakpur Badfarosan
243	528	बौध पट्टी	Baudh Patti
244	529	चन्दी पट्टी सिधारी पट्टी	Chandi Patti Sidhari Patti
245	535	रसोइयां	Rasoiyan
246	537	खरगपुर	Kharagpur
247	545	भटपुरवा	Bhatpurwa
248	546	सोनाही	Sonahi
249	548	महदेपुर	Mahadepur
250	549	पूरे बासदेव	Pure Basdeo
251	550	परषोत्तमपुर	Parshotampur
252	552	लछिमनपुर	Lachhimanpur
253	554	गोलापुर	Golapur
254	556	सराय भवानी	Sarai Bhawani
255	557	पूरे सुजात	Pure Sujat
256	558	पूरे बेनीराम	Pure Beniram
257	559	पूरे बेदुआ	Pure Bedua
258	560	पूरे गुलाल	Pure Gulal
259	561	पूरे लोकमान	Pure Lokman
260	562	पूरे निहाली	Pure Nihali
261	563	संगा पट्टी	Sanga Patti
262	564	सिसौरा	Sisaura
263	565	मिसरौली कलां	Misrauli Kalan
264	566	असीपुर	Asipur
265	567	पूरे पहाड़	Pure Pahar
266	569	नौदईपुर	Naudaipur
267	570	पूरे धानिया	Pure Dhania
268	571	चौपई	Chaupai
269	572	गोई	Goi
270	573	कठार	Kathar

परिशिष्ट III
APPENDIX III
तहसील पट्टी
Tahsil Patti
पेयजल को छोड़कर सुविधा रहित ग्रामों की सूची
List of Villages where no amenity other than the Drinking Water is available

क्रम सं० Sl. No.	लो०को० सं० L.C. No.	ग्राम का नाम	Name of Village
1	2	3	4
271	574	दुखिमापुर	Dukhimapur
272	576	भदेवरा	Bhadeora
273	578	मदौना मऊ	Madauna Mau
274	579	कान्धरपुर	Kandharpur
275	580	शेखपुर अठगवां	Sheikhpur Athgawan
276	581	आशापुर अठगवां	Ashapur Athgawan
277	582	घोरका मुफरीद	Ghorka Mufrid
278	583	घोरका तालुकदारी	Ghorka Talukdari
279	585	दहेर कलां	Daher Kalan
280	586	प्रजापतपुर	Prajapatpur
281	587	दहेर खुर्द	Daher Khurd
282	589	सचौली	Sachauli
283	590	हठेठी	Hathethi
284	591	रामपुर आधारगंज	Rampur Adharganj
285	592	मऊ	Mau
286	598	लोहार तारा	Lohar Tara
287	601	देवलहा	Deolaha
288	606	गोपालपुर मुफरीद	Gopalpur Mufrid
289	607	धनवन्तर पट्टी	Dhanwantar Patti
290	609	बशीदपुर	Bashidpur
291	610	गोलहापुर	Golahapur
292	616	तुलसीपुर	Tulsipur
293	617	भैदासपुर	Bhaidaspur
294	618	हरनाहपुर	Harnahpur
295	619	अलमापुर	Almapur
296	620	रघवापुर	Raghwapur
297	637	मधवापुर	Madhwapur
298	638	बिठलपुर नं० 2	Bithalpur No. 2
299	642	चक सारा	Chak Sara
300	643	श्रीपुर	Sripur

परिशिष्ट III
APPENDIX III

तहसील पट्टी
Tahsil Patti

पेयजल को छोड़कर सुविधा रहित ग्रामों की सूची
List of Villages where no amenity other than the Drinking Water is available

क्रम सं० Sl. No.	लो०को० सं० Lo.Co. No.	ग्राम का नाम	Name of Village
1	2	3	4
301	650	मेढौली खुर्द	Medhauli Khurd
302	651	जमुनीपुर	Jamunipur
303	660	मैनहा कलीपुर	Mainaha Kalipur
304	662	पूरे चन्दन	Pure Chandan
305	665	बुढ़ौरा कुम्हापुर	Budhaura Kumhapur
306	666	सहगवार	Sahagwar
307	667	बीजे मऊ	Bije Mau
308	669	थाहीपुर	Thahipur
309	670	सराय जमुनी	Sarai Jamuni
310	671	हथौड़ा सराय	Hathaura Sarai
311	673	भैसोना	Bhaisona
312	675	अमहिया	Amahia
313	676	बसहा	Basaha
314	678	तरोई डीह	Taroi Dih
315	679	पूरे बिच्छूर	Pure Bichhoor
316	681	जगदीशपुर	Jagdishpur
317	683	चन्दीपुर गोविन्दपुर	Chandipur Govindpur
318	686	रामदेव पट्टी	Ramdeo Patti
319	687	बाँसी	Bansi
320	688	गारापुर	Garapur
321	689	बनराही	Banrahi
322	690	पाण्डे तारा	Pande Tara
323	695	पूरे हरसरन	Pure Harsaran
324	696	बघेवरा	Baghewara
325	697	केवरा कलां	Keora Kalan
326	698	टिटिहिरिया डांड	Titihiria Dand
327	701	कसेराला	Kaserala
328	702	दयालपुर	Dayalpur
329	703	महदेवरी	Mahdeori
330	704	गुलरा	Gulra

परिशिष्ट III
APPENDIX III
तहसील पट्टी
Tahsil Patti
पेयजल को छोड़कर सुविधा रहित ग्रामों की सूची
List of Villages where no amenity other than the Drinking Water is available

क्रम सं० Sl. No.	लो०को० सं० L.C. No.	ग्राम का नाम	Name of Village
1	2	3	4
331	707	द्वारिका	Dwarika
332	710	सुजानपुर	Sujanpur
333	716	गोकुला	Gokula
334	718	तिवारीपुर	Tiwaripur
335	719	भानपुर दसिया	Bhanpur Dasia
336	720	पूरे सेखी	Pure Sekhi
337	721	महोथरी	Mahothri
338	722	राजापुर देवा पट्टी	Rajapur Dewa Patti
339	726	नरसिंहपुर	Narsinghpur
340	727	पूरे रामसहाय	Pure Ramsahai
341	728	संसारपुर	Sansarpur
342	732	गोधन पट्टी	Godhan Patti
343	733	असीपुर	Asipur
344	736	मथुरा	Mathura
345	738	बिसम्भरपुर	Bisambharpur
346	740	बरहदा	Barahda
347	741	सराय सुलतानी	Sarai Sultani
348	742	फतेहपुर दरियापुर	Fatehpur Dariapur
349	743	राईपुर	Raipur
350	744	नरी	Nari
351	745	भूसलपुर	Bhusalpur
352	747	निधी पट्टी	Nidhi Patti
353	749	पूरे बसहू	Pure Basahu
354	755	बसानी पट्टी	Basani Patti
355	756	अमराईन	Amrain
356	764	पढवा	Padhwa
357	766	कोठरा	Kothra
358	770	मसौली	Masauli
359	771	बेहदौल खुर्द	Behdaul Khurd
360	774	पूरे तुला	Pure Tula

परिशिष्ट III
APPENDIX III

तहसील पट्टी
Tahsil Patti

पेयजल को छोड़कर सुविधा रहित ग्रामों की सूची

List of Villages where no amenity other than the Drinking Water is available

क्रम सं० Sl. No.	लो०को० सं० L.C. No.	ग्राम का नाम	Name of Village
1	2	3	4
361	776	बसिरहा	Basiraha
362	777	तार डीह	Tar Dih
363	780	पूरे घनश्याम	Pure Ghanshyam
364	781	कोलियम	Koliam
365	782	कथिन्द्रा	Kathindra
366	784	हरपुर सौंध	Harpur Saundh
367	795	पूरे खरगराय	Pure Kharagrai
368	802	रिसालगढ़	Risalgarh
369	804	सरमानपुर	Sarmanpur
370	808	बिरईपुर	Biraipur
371	809	भुजैनी	Bhujaini
372	813	औतरी	Autari
373	823	पूरे पाण्डे	Pure Panday

परिशिष्ट IV
APPENDIX IV

अनुसूचित जातियों तथा अनुसूचित जनजातियों की जनसंख्या का कुल जनसंख्या से अनुपात परिसर के अनुसार ग्रामों की सूची

List of villages according to the proportion of Scheduled castes and Scheduled tribes to the total population by ranges

कुण्डा तहसील
Kunda Tahsil

अ—अनुसूचित जातियाँ
A—Scheduled Castes

अनुसूचित जातियों की जनसंख्या का परिसर (प्रतिशत) Range of Scheduled castes population (Percentage)	लोकेशन कोड संख्या Location code No.	ग्राम का नाम Name of Village	अनुसूचित जातियों की जनसंख्या का परिसर (प्रतिशत) Range of Scheduled castes population (Percentage)	लोकेशन कोड संख्या Location code No.	ग्राम का नाम Name of Village
1	2	3	1	2	3
		बरौलिया याकूबपुर			रामपुर चौराश
*0—5	7	Baraullya Yakubpur	*0—5	591	Rampur Chaurash
		अब्दुल समदपुर			वाजिदपुर
	69	Abdul Samadpur	6—10	6	Wazidpur
		सिन्धौर उपरहार			बवालिया बाजयन्त
	88	Sindhaur Uparhar		61	Bawaliya Bajyant
		किशुनदासपुर			बरियावा
	94	Kishundaspur		93	Bariyanawa
		मधुकरपुर			करमगंज
	138	Madhukarpur		103	Karamganj
		देवापुर			फतेहउल्लापुर
	145	Dewapur		115	Fatehullahpur
		कंवरा			बाबूपुर
	170	Kanwara		128	Babupur
		दरिहत			मिश्राइनपुर
	228	Darihat		166	Misrainpur
		रामपुर भाँसों			भीमपुर
	231	Rampur Bhason		178	Bhimpur
		टोडरपुर			भखरा
	236	Todarapur		187	Bhakara
		सराय लालमती			पूरे शंकर
	246	Sarai Lalmati		198	Pure Shankar
		पुरे गंगाराम			रामपुर
	260	Pure Gangaram		200	Rampur
		सराय देवकुंवर			सराय अम्भा
	266	Sarai Deokunwar		225	Sarai Ambha
		सराय नैनकुंवर			शीतल मऊ
	331	Sarai Nainkunwar		282	Shital Mau
		सारीपुर			कोन्डर खास
	384	Saripur		314	Kondar Khas

परिशिष्ट IV
APPENDIX IV

अनुसूचित जातियों तथा अनुसूचित जनजातियों की जनसंख्या का कुल जनसंख्या से अनुपात परिसर के अनुसार ग्रामों की सूची

List of villages according to the proportion of Scheduled castes and Scheduled tribes to the total population by ranges

कुण्डा तहसील
Kunda Tahsil

अ—अनुसूचित जातियां
A—Scheduled Castes

अनुसूचित जातियों की जनसंख्या का परिसर (प्रतिशत) Range of Scheduled castes population (Percentage)	लोकेशन कोड संख्या Location code No.	ग्राम का नाम Name of Village	अनुसूचित जातियों की जनसंख्या का परिसर (प्रतिशत) Range of Scheduled castes population (Percentage)	लोकेशन कोड संख्या Location code No.	ग्राम का नाम Name of Village
1	2	3	1	2	3
		कोटिला बाडी			रामापुर
6—10	360	Kotila Badi	11—15	52	Ramapur
		बसवाही			बनगड़वा बिजुलीपुर
	454	Baswahi		71	Bangarwa Bijulipur
		करीमनगर			चौरही
	459	Karimnagar		75	Chaurhi
		खमसरा उपरहार			जाजूपुर
	470	Khamsara Uparhar		81	Jajoopur
		सलेमपुर बौरहा			सोनामऊ उपरहार
	478	Salempur Baurha		85	Sonamau Uparhar
		सहाबपुर			बाबुल्लापुर
	493	Sahabpur		111	Babullapur
		दुलवा मऊ			तिवारीपुर
	495	Dulwa Mau		113	Tiwaripur
		सराय कीरत			बरगाँव
	519	Sarai Kirat		116	Bargaon
		पूरे शाह करमअली			मरुहार
	529	Pure Shah Karamali		121	Maruhar
		समसपुर दासू			जमालपुर
	695	Samaspur Dasu		123	Jamalpur
		बाबुल्लापुर			कौशिल्यापुर
11—15	3	Babullapur		143	Kaushilyapur
		स्थान			डगरारा
	25	Sthan		159	Dagrara
		अदलाबाद			असावापुर
	26	Adalabad		161	Asawapur
		मद्दूपुर			अमावाँ
	39	Maddupur		162	Amawan
		भरतपुर			महिमापुर
	49	Bharatpur		165	Mahimapur

परिशिष्ट IV
APPENDIX IV

अनुसूचित जातियों तथा अनुसूचित जनजातियों की जनसंख्या का कुल जनसंख्या से अनुपात परिसर के अनुसार ग्रामों की सूची

List of villages according to the proportion of Scheduled castes and Scheduled tribes to the total population by ranges

कुण्डा तहसील
Kunda Tahsil

अ—अनुसूचित जातियाँ
A—Scheduled Castes

अनुसूचित जातियों की जनसंख्या का परिसर (प्रतिशत) Range of Scheduled castes population (Percentage)	लोकेशन कोड संख्या Location code No.	ग्राम का नाम Name of Village	अनुसूचित जातियों की जनसंख्या का परिसर (प्रतिशत) Range of Scheduled castes population (Percentage)	लोकेशन कोड संख्या Locatian code No.	ग्राम का नाम Name of Village
1	2	3	1	2	3
11–15	193	पूरे बहादुर Pure Bahadur	11—15	427	जयचन्दपुर Jaichandpur
	201	जगदीशपुर Jagdishpur		440	ढेकुही Dhekuhi
	235	पूरे जोधा Pure Jodha		450	काजीपुर करम हुसेन Kazipur Karam Husain
	251	देवीगढ़ Devigarh		465	भानापुर Bhanapur
	256	कन्धैया डुल्लापुर Kandhaia Dullapur		471	मुबारकपुर Mubarakpur
	257	टेन्डा Tenda		474	कुर्सिन्डा उपरहार Kursinda Uparhar
	270	पूरे बीरबल Pure Birbal		481	मऊदारा उपरहार Maudara Uparhar
	273	रंजीतगढ़ Ranjeetgarh		497	पीरानगर Peeranagar
	274	हुलासगढ़ कलां Hulasgarh Kalan		499	चक आदिलअली Chak Adilali
	296	उमरपुर Umarpur		537	दिलेरगंज Dilerganj
	302	मदारी कलां Madari Kalan		545	लौवा सुकदेवपुर Lauwa Sukdeopur
	304	पर नोती Pure Noti		552	हथिगवां Hathigawan
	323	मुर्तजापुर Murtazapur		561	नवबस्ता Nawbasta
	337	पींग Peeng		570	बढ़ेया हार Barhaia Har
	385	माला धरछत्ता Mala Dharchhatta		588	भावनपुर Bhawanpur

परिशिष्ट IV
APPENDIX IV

अनुसूचित जातियों तथा अनुसूचित जनजातियों की जनसंख्या का कुल जनसंख्या से अनुपात परिसर के अनुसार ग्रामों की सूची

List of villages according to the proportion of Scheduled casts and Scheduled tribes to the total population by ranges

कुण्डा तहसील
Kunda Tahsil

अ—अनुसूचित जातियाँ
A—Scheduled Castes

अनुसूचित जातियों की जनसंख्या का परिसर (प्रतिशत) Range of Scheduled castes population (Percentage)	लोकेशन कोड संख्या Location code No.	ग्राम का नाम Name of Village	अनुसूचित जातियों की जनसंख्या का परिसर (प्रतिशत) Range of Scheduled castes population (Percentage)	लोकेशन कोड संख्या Location code No.	ग्राम का नाम Name of Village
1	2	3	1	2	3
11—15	592	सबलगढ़ Sabalgarh	16—20	29	ककरिहा Kakriha
	594	परियावां Pariyawan		31	कुसुवापुर Kusuwapur
	627	पूरे धुन्नू Pure Dhunnu		35	शेखपुर धनापुर Shekhpur Dhanapur
	598	खरगीपुर Khargipur		43	गोपालपुर Gopalpur
	648	महमदपुर भाव Mahmadpur Bhao		63	संग्रामगढ़ Sangramgarh
	681	इब्राहिमपुर Ibrahimpur		68	कंचनपुर Kanchanpur
	686	रसूलपुर निदूरा Rasoolpur Nidura		72	पनिगौ Panigaon
	689	ऐमा जातूपुर Aima Jatupur		74	रामपुर गरौली Rampur Garauli
	691	नामदेवपुर Namdeopur		89	मुरस्सापुर Murassapur
16—20	4	शेखपुर महमदपुर Shekhpur Mahmadpur		104	लाट तारा Lottara
	5	छन्दौरा Chandaura		114	साहिली Sahili
	9	परियांवा Pariyawan		136	चकोदर Chakodar
	16	जनवा मऊ Janwa Mau		160	गोखड़ी Gokhari
	18	रेवली Rewali		171	पूरे नेवाजीलाल Pure Newajilal
	27	अंधरीपुर Andharipur		179	सारीपुर Saripur

परिशिष्ट IV
APPENDIX IV

अनुसूचित जातियों तथा अनुसूचित जनजातियों की जनसंख्या का कुल जनसंख्या से अनुपात परिसर के अनुसार ग्रामों की सूची

List of villages according to the proportion of Scheduled castes and Schedulded tribes to total population by ranges

कुण्डा तहसील
Kunda Tahsil

अ—अनुसूचित जातियां
A—Scheduled Castes

अनुसूचित जातियों की जनसंख्या का परिसर (प्रतिशत) Range of Scheduled castes population (Percentage)	लोकेशन कोड संख्या Location code No.	ग्राम का नाम Name of Village	अनुसूचित जातियों की जनसंख्या का परिसर (प्रतिशत) Range of Scheduled castes population (Percentage)	लोकेशन कोड संख्या Location code No.	ग्राम का नाम Name of Village
1	2	3	1	2	3
16—20	195	पूरे छत्तू Pure Chhattu	16—20	379	नरियावां Nariyawan
	197	खैरा पूरे छेनी Khaira Pure Chheni		382	पाइन्दापुर Paindapur
	233	पूरे करन राय Pure Karan Rai		394	कुसहा Kusaha
	241	देवापुर Dewapur		400	महेलवा मलकिया Mahelwa Malkiya
	278	बुढ़ियापुर Burhiyapur		404	चम्पतपुर Champatpur
	280	तुरकिनिया Turkinia		407	बलीपुर Balipur
	298	चन्दापुर Chandapur		425	रामपुर Rampur
	333	सराय सुभद्रा Sarai Subhadra		431	पूरे दयाल Pure Dayal
	336	मुरैनी Muraini		439	बलिहा मऊ Baliha Mau
	348	सालेहपुर Salehpur		442	टिकरिया बुजुर्ग Tikariya Buzurg
	357	नेवादा खुर्द Newada Khurd		446	बल्ला Balla
	359	गुंजवर Gunjwar		447	जलालपुर डिह्वा Jalalpur Dihwa
	363	भवानीगंज कोटा Bhawaniganj Kota		448	मनगढ़ Mangarh

परिशिष्ट IV
APPENDIX IV

अनुसूचित जातियों तथा अनुसूचित जनजातियों की जनसंख्या का कुल जनसंख्या से अनुपात परिसर के अनुसार ग्रामों की सूची

List of villages according to the proportion of Scheduled castes and Scheduled Tribes to the total population by ranges

कुण्डा तहसील
Kunda Tahsil

अ—अनुसूचित जातियाँ
A—Scheduled Castes

अनुसूचित जातियों की जनसंख्या का परिसर (प्रतिशत) Range of Scheduled castes population (Percentage)	लोकेशन कोड संख्या Location code No.	ग्राम का नाम Name of Village	अनुसूचित जातियों की जनसंख्या का परिसर (प्रतिशत) Range of Scheduled castes population (Percentage)	लोकेशन कोड संख्या Location code No.	ग्राम का नाम Name of Village
1	2	3	1	2	3
16—20	452	पूरे पीरगुलाम Pure Pirgulam	16—20	536	सुजौली Sujauli
	457	चौका पारपुर Chauka Parpur		539	शाहपुर उपरहार Shahpur Uparhar
	458	डडौली Dadauli		547	पुरने मऊ उपरहार Purne Mau Uparhar
	460	पूरे मियां Pure Miyan		557	काशीपुर मोहन Kashipur Mohan
	473	मिरियां Miriyan		566	परेवा नरायनपुर Parewa Narayanpur
	488	कुसाहिल डीह Kusahil Dih		567	खिदिरपुर Khidirpur
	491	रहवई Rahwai		574	अहिबरनपुर Ahibaranpur
	494	अलुवा मऊ Aluwa Mau		587	खतवारा Khatwara
	496	इटौरा Itaura		600	बिकरा Bikara
	502	पनाहनगर Panahnagar		610	कानूपुर Kanupur
	510	सरियावा Sariyawa		613	गलगली Galgali
	512	बसहीपुर Basahipur		638	मैधार Maidhar
	513	खेमीपुर Khemipur		653	छतार Chhatar
	517	पहाड़पुर बनोही Paharpur Banohi		655	उमरा पट्टी Umra Patti
	522	महरुपुर Mahrupur		675	रामगढ़ बनोही Ramgarh Banohi

परिशिष्ट IV
APPENDIX IV

अनुसूचित जातियों तथा अनुसूचित जनजातियों की जनसंख्या का कुल जनसंख्या से अनुपात परिसर के अनुसार ग्रामों की सूची

List of villages according to the proportion of Scheduled castes and Scheduled tribes to the total population by ranges

कुण्डा तहसील
Kunda Tahsil

अ—अनुसूचित जातियां
A—Scheduled Castes

अनुसूचित जातियों की जनसंख्या का परिसर (प्रतिशत) Range of Scheduled castes population (Percentage)	लोकेशन कोड संख्या Location code No.	ग्राम का नाम Name of Village	अनुसूचित जातियों की जनसंख्या का परिसर (प्रतिशत) Range of Scheduled castes population (Percentage)	लोकेशन कोड संख्या Location code No.	ग्राम का नाम Name of Village
1	2	3	1	2	3
21—30	8	गौरी Gauri	21—30	47	पाहीपुर Pahipur
	10	परसई Parsai		48	काशीपुर Kashipur
	11	मिसिरपुर Misirpur		53	कस्बा लतीफपुर Kasba Lateefpur
	14	केराव डीह Keraw Dih		54	रतनपुर महेशपुर Ratanpur Maheshpur
	15	शेरवानीपुर Sherwanipur		56	मोहम्मदपुर Mohamadpur
	17	नटोही Natohi		58	हिसामपुर Hisampur
	19	मधवापुर Madhwapur		60	पूरे धना तिवारी Pure Dhana Tiwari
	22	कड़रो Karro		62	मंगराहर Mangrahar
	30	अब्दुल वाहिदगंज Abdul Wahidganj		66	रायपुर समसपुर Raipur Samaspur
	32	मुरेठी Murethi		67	त्रिलोचनपुर Trilochanpur
	33	सराय मोहम्मद सईद Sarai Mohamad Saeed		70	भाद्दूं Bhaddun
	34	दयालपुर Dayalpur		73	रानी मऊ खास Rani Mau Khas
	42	चन्दापुर Chandapur		76	बझहा भीट Bazaha Bhit
	45	रोकइयापुर Rokaiyapur		79	एन्थू Ainthu
	46	रजवापुर Rajwapur		80	बड़ेरा Barera

परिशिष्ट IV
APPENDIX IV

अनुसूचित जातियों तथा अनुसूचित जनजातियों की जनसंख्या का कुल जनसंख्या से अनुपात परिसर के अनुसार ग्रामों की सूची

List of villages according to the proportion of Scheduled casts and Scheduled tribes to the total population by ranges

कुण्डा तहसील
Kunda Tahsil

अ—अनुसूचित जातियां
A—Scheduled Castes

अनुसूचित जातियों की जनसंख्या का परिसर (प्रतिशत) Range of Scheduled castes population (Percentage)	लोकेशन कोड संख्या Location code No.	ग्राम का नाम Name of Village	अनुसूचित जातियों की जनसंख्या का परिसर (प्रतिशत) Range of Scheduled castes population (Percentage)	लोकेशन कोड संख्या Location code No.	ग्राम का नाम Name of Village
1	2	3	1	2	3
21—30	82	मनार Manar	21—30	119	जलीलपुर Jalilpur
	83	सतपट्टा Satpatta		124	अलीपुर Alipur
	91	अलापुर Alapur		126	नौढिहा Naudhiya
	92	हिनहनू Hinhanu		129	लोहंगपुर Lohangpur
	95	संग्रामपुर उपरहार Sangrampur Uparhar		130	नरायनपुर Narainpur
	99	जोतदमनपुर Jotdamanpur		133	केदौरा Kedaura
	101	मिरगरवा Mirgarawa		134	मोहनपुर Mohanpur
	102	अन्ता मऊ Anta Mau		139	कल्यानपुर Kalayanpur
	105	समसपुर शैलवारा Samaspur Shailwara		140	रोहाड़ा Rohara
	106	सहिजनी Sahijani		141	बेनीपुर Benipur
	107	शेखपुर Sheikhpur		148	सोहागपुर Sohagpur
	109	कियावां Kiyawan		149	कामापुर सरैया Kamapur Saraiya
	110	समापुर Samapur		156	कैरा Kaira
	117	बहरा मई Bahra Mai		158	उधरनपुर Udharanpur
	118	कामा पट्टी Kama Patti		163	सराय जगतसिंह Sarai Jagatsingh

परिशिष्ट IV
APPENDIX IV

अनुसूचित जातियों तथा अनुसूचित जनजातियों की जनसंख्या का कुल जनसंख्या से अनुपात परिसर के अनुसार ग्रामों की सूची

List of villages according to the proportion of Scheduled castes and Scheduled tribes to the total population by ranges

कुण्डा तहसील
Kunda Tahsil

अ—अनुसूचित जातियाँ
A—Scheduled Castes

अनुसूचित जातियों की जनसंख्या का परिसर (प्रतिशत) Range of Scheduled castes population (Percentage)	लोकेशन कोड संख्या Location code No.	ग्राम का नाम Name of Village	अनुसूचित जातियों की जनसंख्या का परिसर (प्रतिशत) Range of Scheduled castes population (Percentage)	लोकेशन कोड संख्या Location code No.	ग्राम का नाम Name of Village
1	2	3	1	2	3
21—30	169	पूरे चौबे Pure Chaube	21—30	234	पूरे सिवावैस Pure Sivavais
	177	भगधरा Bhaghdhra		238	मदनपुर Madanpur
	181	पन्डरी Pandari		239	खजुरी खास Khajuri Khas
	183	रायपुर भटिनी Raipur Bhatini		247	पूरे केवल Pure Kewal
	186	लकुरी Lakuri		248	असरही Asrahi
	189	पूरे भट्टाचार्य Pure Bhattacharya		249	सराय नरायनसिंह Sarai Narainsingh
	202	पूरे सेवकराय Pure Sewakrai		250	धारुपुर Dharupur
	203	सराय संग्रामसिंह Sarai Sangramsingh		255	पुरवारा Purwara
	204	सौना Sauna		263	पूरे फत्ते सिंह Pure Fattesingh
	208	अनेहरा Anehra		265	ढिंगवास Dhingwas
	213	जसमेढ़ा Jasmendha		276	रामगढ़ Ramgarh
	214	मोठिन Mothin		279	भिभौरा Bhibhaura
	216	पूरे जनई Pure Janai		281	पूरे हिरकिशुन Pure Hirkishun
	221	मादा मई Mada Mai		283	पूरे टीकाराम Pure Tikaram
	227	प्रताप रुद्रपुर Pratap Rudrapur		284	खाना पट्टी Khana Patti

परिशिष्ट IV
APPENDIX IV

अनुसूचित जातियों तथा अनुसूचित जनजातियों की जनसंख्या का कुल जनसंख्या से अनुपात परिसर के अनुसार ग्रामों की सूची

List of villages according to the proportion of Scheduled castes and Scheduled Tribes to the total population by ranges

कुण्डा तहसील
Kunda Tahsil

अ—अनुसूचित जातियाँ
A—Scheduled Castes

अनुसूचित जातियों की जनसंख्या का परिसर (प्रतिशत) Range of Scheduled castes population (Percentage)	लोकेशन कोड संख्या Location code No.	ग्राम का नाम Name of Village	अनुसूचित जातियों की जनसंख्या का परिसर (प्रतिशत) Range of Scheduled castes population (Percentage)	लोकेशन कोड संख्या Location code No.	ग्राम का नाम Name of Village
1	2	3	1	2	3
21—30	285	पूरे तिलकराम Pure Tilakram	21—30	335	धनगढ़ Dhangarh
	286	अझारा Ajhara		338	सराय भवानी बक्स Sarai Bhawani Bux
	289	रामगढ़ रैला Ramgarh Raila		341	भरतगढ़ Bharathgarh
	290	पूरे मठहा Pure Mathaha		345	नरई Narai
	297	सांगीपुर Sangipur		350	असोगी Asogi
	303	इटैला Itaila		352	नेवादा कलां Newada Kalan
	311	समापुर Samapur		361	पूरे निर्मल खुर्द Pure Nirmal Khurd
	316	बकोल Bakol		362	चौरंग Chaurang
	318	अर्जुन अतरू Arjun Attru		364	पनाहनगर Panahnagar
	321	मीरापुर Mirapur		366	पूरे रामा Pure Rama
	322	काजीपुर कुसमेर Kazipur Kushemer		367	टकैतनपुर Tikaitanpur
	325	नगैय्या मऊ Nagaiya Mau		376	रेवतीराम Rewatiram
	330	पूरे बासदेव Pure Basdeo		377	चेयराई लालमन Chairai Lalman
	332	कोंडर खुर्द Kondar Khurd		378	रामनगर Ramnagar
	334	रघुबर Raghubar		380	हरीपुर Haripur

परिशिष्ट IV

APPENDIX IV

अनुसूचित जातियों तथा अनुसूचित जनजातियों की जनसंख्या का कुल जनसंख्या से अनुपात परिसर के अनुसार ग्रामों की सूची

List of villages according to the proportion of Scheduled castes and Scheduled tribes to the total population by ranges

कुण्डा तहसील
Kunda Tahsil

अ—अनुसूचित जातियां
A—Scheduled Castes

अनुसूचित जातियों की जनसंख्या का परिसर (प्रतिशत) Range of Scheduled castes population (Percentage)	लोकेशन कोड संख्या Location code No.	ग्राम का नाम Name of Village	अनुसूचित जातियों की जनसंख्या का परिसर (प्रतिशत) Range of Scheduled castes population (Percentage)	लोकेशन कोड संख्या Location code No.	ग्राम का नाम Name of Village
1	2	3	1	2	3
21—30	381	सराय खानदेव Sarai Khandeo	21—30	418	माघी चैनगढ़ Maghi Chaingarh
	387	बदगवां Badgawan		419	बेल्हा मई Belha Mai
	388	पटना Patana		420	भरदारपुर Bhardarpur
	392	राजापुर Rajapur		423	धमोहन Dhamohan
	395	एमापुर बिंधन Aimapur Bindhan		426	बाबूराय जहाँपुर Baburai Jahanpur
	396	राय असकरनपुर Rai Askaranpur		433	पूरे मसवन Pure Maswan
	397	अठैसा Athaisa		435	ढोंढवा सरूपपुर Dhondwa Saroopur
	398	प्रीतमपुर Pritampur		436	सराय गोपाल Sarai Gopal
	402	झिंगू Jhingu		437	टिकरिया खुर्द Tikariya Khurd
	403	उतरार Utarar		438	वजीरपुर Wazirpur
	406	गोगरहा Gogarha		444	ऐधा Aidha
	408	बहोरिकपुर Bahorikpur		445	तिरछा Tirchha
	409	रायगढ़ Raigarh		449	लरू Laroo
	413	फतुहाबाद Fatuhabad		451	बिधासीन Bidhasin
	414	कनावां Kanawan		453	सलेमपुर ददौरा Salempur Dadaura

परिशिष्ट IV
APPENDIX IV

अनुसूचित जातियों तथा अनुसूचित जनजातियों की जनसंख्या का कुल जनसंख्या से अनुपात परिसर के अनुसार ग्रामों की सूची

List of villages according to the proportion of Scheduled castes and Schedulded tribes to total population by ranges

कुण्डा तहसील
Kunda Tahsil

अ—अनुसूचित जातियाँ
A—Scheduled Castes

अनुसूचित जातियों की जनसंख्या का परिसर (प्रतिशत) Range of Scheduled castes population (Percentage)	लोकेशन कोड संख्या Location code No.	ग्राम का नाम Name of Village	अनुसूचित जातियों की जनसंख्या का परिसर (प्रतिशत) Range of Scheduled castes population (Percentage)	लोकेशन कोड संख्या Location code No.	ग्राम का नाम Name of Village
1	2	3	1	2	3
		रायपुर भरखी			अघिया
21—30	456	Raipur Bharkhi	21—30	508	Aghiya
		केशोपुर			शेरगढ़
	461	Keshoepur		509	Shergarh
		लौंदा			ताजपुर
	462	Launda		511	Tajpur
		ममौली			पिंगरी
	463	Mamauli		514	Pingari
		पातीहर			जमेठी
	467	Patihar		516	Jamethi
		गोतानी उपरहार			शेकपुर आशिक
	477	Gotani Uparhar		521	Shekpur Ashik
		अमिलहा			सरैयां परबेशपुर
	479	Amilaha		523	Saraian Parbeshpur
		बुलाकीपुर			कबीरपुर
	480	Bulakipur		524	Kabirpur
		करेती			पूरे नोहरसिंह
	483	Karet		526	Pure Noharsingh
		अल्लोपुर बुव्हारी			बछन्दा मऊ
	484	Allopur Buvhari		527	Bachhanda Mau
		रधौली			चौसा
	485	Radhaoli		531	Chausa
		देहगरी जमालपुर			मौली
	490	Dehgari Jamalpur		532	Mauli
		मवई कलाँ			गयासपुर
	500	Mawai Kalan		533	Gyaspur
		बरई			मझिलगाँव
	504	Barai		535	Majhilgaon
		मोहम्मदपुर बरई			वाने मऊ उपरहार
	506	Mohamadpur Barai		540	Bane Mau Uparhar

परिशिष्ट IV
APPENDIX IV

अनुसूचित जातियों तथा अनुसूचित जनजातियों की जनसंख्या का कुल जनसंख्या से अनुपात परिसर के अनुसार ग्रामों की सूची

List of villages according to the proportion of Scheduled castes and Scheduled tribes to the total population by ranges

कुण्डा तहसील
Kunda Tahsil

अ—अनुसूचित जातियां
A—Scheduled Castes

अनुसूचित जातियों की जनसंख्या का परिसर (प्रतिशत) Range of Scheduled castes population (Percentage)	लोकेशन कोड संख्या Location code No.	ग्राम का नाम Name of Village	अनुसूचित जातियों की जनसंख्या का परिसर (प्रतिशत) Range of Scheduled castes population (Percentage)	लोकेशन कोड संख्या Location code No.	ग्राम का नाम Name of Village
1	2	3	1	2	3
21—30	542	बेन्त उपरहार Bent Uparhar	21—30	583	कांती अखैबरपुर Kanti Akhaibarpur
	548	डीहा Diha		590	शेखापुर चौराश Shekhapur Chaurash
	549	मोहिउद्दीननगर उपरहार Mohiuddinnagar Uparhar		595	गरीबपुर Garibpur
	558	परसीपुर Parsipur		597	लोचनगढ़ Lochangarh
	559	इब्राहिमपुर Ibrahimpur		599	सराय एन्दावत Sarai Endawat
	563	बिसहिया Bisahiya		602	खेमकरनपुर Khemkaranpur
	564	बहादुरपुर Bahadurpur		611	सराय महासिंह Sarai Mahasingh
	565	परनूपुर Parnupur		615	कोर्रही Korrhi
	568	भुलासा Bhulasa		619	बारों Baron
	569	रामापुर Ramapur		620	रोर Roar
	572	सलीमपुर निदूरा Salempur Nidura		622	त्रिलोकपुर Trilokpur
	575	नरसिंहपुर Narsinghpur		623	फूलपुर रामा Foolpur Rama
	576	कैंबा Kainba		624	चकवाड़ Chakwad
	581	समशपुर Samashpur		625	भीतीपुर नैन Bhitipur Nain
	582	धीमी Dhimi		626	देवरपुर Dewarpur

परिशिष्ट IV
APPENDIX IV

अनुसूचित जातियों तथा अनुसूचित जनजातियों की जनसंख्या का कुल जनसंख्या से अनुपात परिसर के अनुसार ग्रामों की सूची

List of villages according to the proportion of Scheduled castes and Scheduled tribes to the total population by ranges

कुण्डा तहसील
Kunda Tahsil

अ—अनुसूचित जातियां
A—Scheduled Castes

अनुसूचित जातियों की जनसंख्या का परिसर (प्रतिशत) Range of Scheduled castes population (Percentage)	लोकेशन कोड संख्या Location code No.	ग्राम का नाम Name of Village	अनुसूचित जातियों की जनसंख्या का परिसर (प्रतिशत) Range of Scheduled castes population (Percentage)	लोकेशन कोड संख्या Location code No.	ग्राम का नाम Name of Village
1	2	3	1	2	3
21—30	628	नारंगपुर Narangpur	21—30	667	सरई जैचन्द Sarai Jaichand
	630	तिवारीपुर मोहम्मदपुर Tiwaripur Mohammdpur		670	मीरपुर बनोही Mirpur Banohi
	631	खोरगापुर Khorgapur		672	सिलावतपुर Silawatpur
	632	कोन्डरा जीत Kondra Jeet		676	करमाजीत पट्टी Karmajeet Patti
	635	सिया Siya		677	रामदास पट्टी Ramdas Patti
	637	भाव Bhao		678	टेकी पट्टी Teki Patti
	639	शुकुलपुर Shukulpur		679	सोनियावां Soniawan
	640	काशीपुर Kashipur		682	कुढ़ा Kudha
	641	धमावा Dhamawa		683	बेधन गोपालपुर Bedhan Gopalpur
	646	गोगौर Gogaur		685	बिहारिया Biharia
	647	धारुपुर Dharupur		687	बरना Barna
	650	अतरसुई Atarsui		693	पंचमहुवा Panchmahua
	656	पूरे खान्डे Pure Khandey		699	नौढ़िया Naudhia
	659	उमरी कोटिला Umri Kotila	31+	1	ब्रह्मौली Brahmauli
	663	बूढ़ेपुर Burahepur		2	कोराली Korali

परिशिष्ट IV
APPENDIX IV

अनुसूचित जातियों तथा अनुसूचित जनजातियों की जनसंख्या का कुल जनसंख्या से अनुपात परिसर के अनुसार ग्रामों की सूची

List of villages according to the proportion of Scheduled castes and Scheduled tribes to the total population by ranges

कुण्डा तहसील
Kunda Tahsil

अ—अनुसूचित जातियाँ
A—Scheduled Castes

अनुसूचित जातियों की जनसंख्या का परिसर (प्रतिशत) Range of Scheduled castes population (Percentage)	लोकेशन कोड संख्या Location code No.	ग्राम का नाम Name of Village	अनुसूचित जातियों की जनसंख्या का परिसर (प्रतिशत) Range of Scheduled castes population (Percentage)	लोकेशन कोड संख्या Locatian code No.	ग्राम का नाम Name of Village
1	2	3	1	2	3
31+	12	सैयद यासीनपुर Saiyad Yasinpur	31+	59	अशोग Ashog
	13	झुकवारा Jhukwara		64	छाछा मऊ Chhachha Mau
	20	कोथरिया खास Kothariya Khas		65	कन्दई Kandai
	21	बनकत काना Bankat Kana		77	अतौलिया Ataulia
	24	कुतबनपुर Kutbanpur		78	बरवलिया Barwalia
	28	सुन्दराईपुर Sundraipur		90	इब्राहिमपुर Ibrahimpur
	37	लवाना Lawana		108	मोहामिदपुर Mohamidpur
	38	खुरुहजो Khuruhaji		120	अरौं Arron
	40	मोहन मथुरा Mohan Mathura		122	मनीपुर Manipur
	41	मोहम्मदपुर हरदो Mohammadpur Hardo		125	उमापुर Umapur
	44	पिथनपुर Pithanpur		127	गोविन्दपुर रसूलपुर Govindpur Rasulpur
	50	देवारा Dewara		130	नरायनपुर Narainpur
	51	रामपुर दाबी Rampur Dabi		131	जेवई Jewain
	55	बलियापुर Baliapur		132	बिरसिंहपुर Birsinghpur
	57	चुमकी Chumki		137	बभनपुर Babhanpur

परिशिष्ट IV
APPENDIX IV

अनुसूचित जातियों तथा अनुसूचित जनजातियों की जनसंख्या का कुल जनसंख्या से अनुपात परिसर के अनुसार ग्रामों की सूची

List of villages according to the proportion of Scheduled casts and Scheduled tribes to the total population by ranges

कुण्डा तहसील
Kunda Tahsil

अ—अनुसूचित जातियाँ
A—Scheduled Castes

अनुसूचित जातियों की जनसंख्या का परिसर (प्रतिशत) Range of Scheduled castes population (Percentage)	लोकेशन कोड संख्या Location code No.	ग्राम का नाम Name of Village	अनुसूचित जातियों की जनसंख्या का परिसर (प्रतिशत) Range of Scheduled castes population (Percentage)	लोकेशन कोड संख्या Location code No.	ग्राम का नाम Name of Village
1	2	3	1	2	3
31+	142	लखनसेनपुर Lakhansenpur	31+	174	कटरा संग्रामसिंह Katra Sangramsingh
	144	अर्जुनपुर Arjunpur		175	जगन्नाथपुर Jagannathpur
	146	पयागीपुर Payagipur		176	सराय जनमती Sarai Janmati
	147	देल्हूपुर Delhupur		180	रायपुर तियान Raipur Tiyan
	150	कैथौला Kaithaula		182	भटनी Bhatni
	151	बरी बोझ Bari Bojh		184	बसोया Basoya
	152	बछवल Bachhwal		186	बीरभद्रपुर Birbhadrapur
	153	मेढावां Medhawan		188	बीजू मऊ Biju Mau
	154	गोंडवा Gondwa		191	खपराही Khaprahi
	155	भोजपुर Bhojpur		192	पूरे अनरुध Pure Anrudh
	157	पिचूरा Pichura		194	करमाइन Karmain
	164	खालसा सादात Khalsa Sadat		199	शुकुलपुर Shukulpur
	168	पूरे बंशी Pure Banshi		205	मोहसिनपुर Mohasinpur
	172	बतौली Batauli		206	पूरे श्यामसिंह Pure Shyamsingh
	173	पूरे इन्छाराम Pure Inchharam		207	पूरे बसन्त राय Pure Basant Rai

परिशिष्ट IV
APPENDIX IV

अनुसूचित जातियों तथा अनुसूचित जनजातियों की जनसंख्या का कुल जनसंख्या से अनुपात परिसर के अनुसार ग्रामों की सूची

List of villages according to the proportion of Scheduled castes and Scheduled tribes to the total population by ranges

कुण्डा तहसील
Kunda Tahsil

अ—अनुसूचित जातियाँ
A—Scheduled Castes

अनुसूचित जातियों की जनसंख्या का परिसर (प्रतिशत) Range of Scheduled castes population (Percentage)	लोकेशन कोड संख्या Location code No.	ग्राम का नाम Name of Village	अनुसूचित जातियों की जनसंख्या का परिसर (प्रतिशत) Range of Scheduled castes population (Percentage)	लोकेशन कोड संख्या Locatian code No.	ग्राम का नाम Name of Village
1	2	3	1	2	3
31+	210	पूरे रामचन्द्र Pure Ramchandra	31+	245	सराय रायजू Sarai Raiju
	212	मोहम्मदपुर चारपुरा Mohammadpur Charpura		252	सैयद काशिमपुर Saied Kasimpur
	215	जोड़ापुर Jorapur		253	पूरे गोपाल पाण्डेय Pure Gopal Pandey
	217	पूरे भिखारी Pure Bhikhari		254	हरनाहर Harnahar
	218	पूरे भागमनी Pure Bhagmani		258	पुर बान Pure Ban
	219	खन्डवा Khandwa		259	पुर गजई Pure Gajai
	220	कौड़िया डीह Kauriha Dih		262	कम्भोट Kambhit
	222	कोंडरी Kondari		264	कल्यानपुर Kalyanpur
	224	पूरे मई सुल्तानपुर Pure Mai Sultanpur		267	ढिंगवासी Dhingwasi
	229	नेकनामपुर Neknampur		277	पूरे निर्मल गिरधर Pure Nirmal Girdhar
	230	पूरे मजरे चौकसिंह Pure Majre Choksingh		287	जैनपुर Jainpur
	237	बेलहा Belha		288	लालूपुर Lalupur
	240	सराय भगमनी Sarai Bhagmani		291	खेमसरी Khemsari
	242	बलीपुर कटरा Balipur Katra		292	भौराम बोझी Bhauram Bojhi
	244	केशोपुर Keshopur		293	धाधुआ गाजन Dhadhua Gajan

परिशिष्ट IV
APPENDIX IV

अनुसूचित जातियों तथा अनुसूचित जनजातियों की जनसंख्या का कुल जनसंख्या से अनुपात परिसर के अनुसार ग्रामों की सूची

List of villages according to the proportion of Scheduled caste and Scheduled tribes to the total population by ranges

कुण्डा तहसील
Kunda Tahsil

अ—अनुसूचित जातियां
A—Scheduled Castes

अनुसूचित जातियों की जनसंख्या का परिसर (प्रतिशत) Range of Scheduled castes population (Percentage)	लोकेशन कोड संख्या Location code No.	ग्राम का नाम Name of Village	अनुसूचित जातियों की जनसंख्या का परिसर (प्रतिशत) Range of Scheduled castes population (Percentage)	लोकेशन कोड संख्या Location code No.	ग्राम का नाम Name of Village
1	2	3	1	2	3
31+	294	पूरे पोलहा Pure Paulha	31+	328	साहिब अतेरु Sahib Ateru
	295	पूरे दीनानाथ Pure Dinanath		329	लालू पट्टी Lalu Patti
	299	सलेम भदरी Salem Bhadari		339	फतेहशाहपुर Fatehshahpur
	300	पूरे बंशी Pure Banshi		340	पूरे चिरंजीत Pure Chiranjeet
	301	परसपुर Parspur		342	लोकापुर Lokapur
	305	बैजलपुर Baijalpur		343	आमीपुर Amipur
	310	काजीपुर Kazipur		344	रामगढ़ Ramgarh
	312	खनवारी Khanwari		346	काशीपुर Kashipur
	313	पूरे चमेला Pure Chamela		347	दखवापुर Dakhwapur
	315	सराय भवानीसिंह Sarai Bhawanisingh		349	सराय निर्भव Sarai Nirbhow
	317	अस्थवां Asthawan		351	बिजैया मऊ Bijaiya Mau
	319	गुलामीपुर Gulamipur		354	चकेढ़ी Chakerhi
	320	रोकैयापुर Rokaiyapur		355	पुरैनी मखदूमपुर Puraini Makhdumpur
	324	रमईपुर Ramaipur		356	किन्धौली Kindhauli
	327	शिवपुर Sheopur		358	सांडा हरखपुर Sanda Harakh pur

परिशिष्ट IV
APPENDIX IV

अनुसूचित जातियों तथा अनुसूचित जनजातियों की जनसंख्या का कुल जनसंख्या से अनुपात परिसर के अनुसार ग्रामों की सूची

List of villages according to the proportion of Scheduled castes and Scheduled Tribes to the total population by ranges

कुण्डा तहसील
Kunda Tahsil

अ—अनुसूचित जातियाँ
A—Scheduled Castes

अनुसूचित जातियों की जनसंख्या का परिसर (प्रतिशत) Range of Scheduled castes population (Percentage)	लोकेशन कोड संख्या Location code No.	ग्राम का नाम Name of Village	अनुसूचित जातियों की जनसंख्या का परिसर (प्रतिशत) Range of Scheduled castes population (Percentage)	लोकेशन कोड संख्या Location code No.	ग्राम का नाम Name of Village
1	2	3	1	2	3
31+	365	गोपालपुर Gopalpur	31+	411	पूरे किशुनी Pure Kishuni
	369	पूरे हरकेश Pure Harkesh		412	जगापुर Jagapur
	370	भैरोपुर Bhairopur		415	शाह जमालपुर Shah Jamalpur
	371	शिवगढ़ तूरी Sheogarh Toori		416	अंदावां Andawan
	374	मछेहा हरदो पट्टी Machheha Hardo Patti		417	सराय स्वामी Sarai Swami
	375	बघवईत Baghwait		421	सराय छत्ता Sarai Chhatta
	383	अरुहारी Aruhari		422	भौदासपुर Bhaudaspur
	386	सराय सतभावा गरीबी Sarai Satbhawa Garibi		424	मोहम्मदपुर सोहाग Mohammadpur Sohag
	389	भैसाना Bhaisana		428	राय काशीपुर Rai Kashipur
	390	हुलासगढ़ Hulasgarh		429	टांडा Tanda
	391	सराय सतभावा फत्ते Sarai Satbhawa Fatte		430	गिस्था Gistha
	393	डीह बलई Dih Balai		432	पूरे मनीराम Pure Maniram
	399	चेतरा Chetara		441	नसीरुल्लापुर Nasirullapur
	401	गोपालपुर Gopalpur		443	काजीपुर पूरे गुलाम Kazipur Pure Gulam
	405	लोदीपुर Lodipur		455	आमा मऊ Ama Mau

परिशिष्ट IV
APPENDIX IV

अनुसूचित जातियों तथा अनुसूचित जनजातियों की जनसंख्या का कुल जनसंख्या से अनुपात परिसर के अनुसार ग्रामों की सूची

List of villages according to the proportion of Scheduled castes and Scheduled tribes to the total population by ranges

कुण्डा तहसील
Kunda Tahsil

अ—अनुसूचित जातियाँ
A—Scheduled Castes

अनुसूचित जातियों की जनसंख्या का परिसर (प्रतिशत) Range of Scheduled castes population (Percentage)	लोकेशन कोड संख्या Location code No.	ग्राम का नाम Name of Village	अनुसूचित जातियों की जनसंख्या का परिसर (प्रतिशत) Range of Scheduled castes population (Percentage)	लोकेशन कोड संख्या Location code No.	ग्राम का नाम Name of Village
1	2	3	1	2	3
31+	464	चक अब्दुलगनी Chak Abdulgani	31+	525	अखितियारी कोटिला Akhitiyari Kotila
	466	जादो पट्टी Jado Patti		528	खाम्भा Khambha
	468	ऐमा असभों Aima Asbhon		530	रजनपुर Rajanpur
	472	कुशहिल बाजार Kushahil Bazar		553	महेवा मोहनपुर Mahewa Mohanpur
	486	साहू मऊ Sahu Mau		554	मिसिर दयालपुर Misir Dayalpur
	487	जसौली Jasauli		555	महराजपुर Mahrajpur
	489	ताजुद्दीनपुर Tajuddinpur		560	हरीशंकरपुर Harishankarpur
	492	सुल्तान वाजिदपुर Sultan Wazidpur		562	डालियापुर Daliyapur
	498	उगापुर Ugapur		573	तिकुरी दशरथपुर Tikuri Dashrathpur
	501	जाखा मई Jakha Mai		577	शिवरामपुर Shivrampur
	503	चके बदरे आलम Chak Badre Alam		578	मलाका रजकपुर Malaka Rajakpur
	505	काजीपुर महराजगंज Qazipur Maharajganj		580	साजा Saja
	507	अतानगर Atanagar		584	भदाशिव Bhadashiv
	518	रैयापुर Raiyapur		585	जहानाबाद उपरहार Jahanabad Uparhar
	520	भदरी Bhadri		589	कसहर Kasahar

परिशिष्ट IV
APPENDIX IV

अनुसूचित जातियों तथा अनुसूचित जनजातियों की जनसंख्या का कुल जनसंख्या से अनुपात परिसर के अनुसार ग्रामों की सूची

List of villages according to the proportion of Scheduled castes and Schedulded tribes to total population by ranges

कुण्डा तहसील
Kunda Tahsil

अ—अनुसूचित जातियां
A—Scheduled Castes

अनुसूचित जातियों की जनसंख्या का परिसर (प्रतिशत) Range of Scheduled castes population (Percentage)	लोकेशन कोड संख्या Location code No.	ग्राम का नाम Name of Village	अनुसूचित जातियों की जनसंख्या का परिसर (प्रतिशत) Range of Scheduled castes population (Percentage)	लोकेशन कोड संख्या Location code No.	ग्राम का नाम Name of Village
1	2	3	1	2	3
31+	591	रामपुर चौराश Rampur Chaurash	31+	618	अत्तानगर Attanagar
	593	संसारीपुर Sansaripur		621	पूरे खोथई Pure Khothai
	596	बढ़ईपुर Barhaipur		629	देवरी हरदो पट्टी Deori Hardo Patti
	601	महिया मऊ Mahiya Mau		633	रैसपुर Raispur
	603	भीखापुर कानीडीह Bhikhapur Kanidih		634	कमोली बीरभानपुर Kamoli Birbhanpur
	604	काशीपुर दुबकी Kashipur Dubki		636	भटपुरवा Bhatpurwa
	605	पूरे सिवन Pure Siwan		642	बरौलिया Baraulia
	606	पत्तूपुर Pattupur		644	बरबसपुर Barbaspur
	607	हरिहरपुर Hariharpur		645	गोगौरी Gogauri
	608	भितारा Bhitara		649	सराय बबुआइन Sarai Babuain
	609	उमरी बुजुर्ग Umri Buzurg		651	मुजेठी Mujethi
	612	तारापुर कंदई Tarapur Kandai		652	खरैला Kharaila
	614	भासों मान्डर Bhason Mandar		654	मलावां चजईपुर Malawan Chajaipur
	616	जलालपुर बारों Jalalpur Baron		657	महराजपुर Mahrajpur
	617	रायपुर Raipur		658	पुंवासी Punwasi

परिशिष्ट IV
APPENDIX IV

अनुसूचित जातियों तथा अनुसूचित जनजातियों की जनसंख्या का कुल जनसंख्या से अनुपात परिसर के अनुसार ग्रामों की सूची

List of villages according to the proportion of Scheduled castes and Scheduled tribes to the total population by ranges

कुण्डा तहसील
Kunda Tahsil

अ—अनुसूचित जातियाँ
A—Scheduled Castes

अनुसूचित जातियों की जनसंख्या का परिसर (प्रतिशत) Range of Scheduled castes population (Percentage)	लोकेशन कोड संख्या Location code No.	ग्राम का नाम Name of Village	अनुसूचित जातियों की जनसंख्या का परिसर (प्रतिशत) Range of Scheduled castes population (Percentage)	लोकेशन कोड संख्या Location code No.	ग्राम का नाम Name of Village
1	2	3	1	2	3
31+	660	फूलपुर मौरी Foolpur Mauri	31+	680	जमला मऊ Jamala Mau
	651	छेऊँगा Cheunga		684	जैसावां Jaisawan
	662	औतारपुर Autarpur		688	मलाक तिलोइ उर्फ मुगलपुर Malak Tiloi *urf* Mugulpur
	664	गोरा Gaura		690	डन्डवा Dandwa
	665	बंसियारा Bansiara		692	करैनी Karaini
	666	सराय नाहर Sarai Nahar		694	कोन्डरा साल Kondara Sal
	668	कोटवा Kotwa		696	पीथीपुर Pithipur
	669	रामपुर Rampur		697	सकरदहा Sakardaha
	671	बढ़ईपुर Barhaipur		698	धनवासा Dhanwasa
	673	देवर पट्टी Deor Patti		700	मलाक नारा Malak Nara

* शून्य अनुसूचित जातियों की जनसंख्या के ग्राम सम्मिलित नहीं हैं।

* Excludes villages with no scheduled castes population.

नोट—इस तहसील में अनुसूचित जनजातियों की जनसंख्या का कोई ग्राम नहीं है। परिशिष्ट IV का भाग (ब) मुद्रित नहीं किया गया है।

Note—There is no village with scheduled tribes population in the tahsil. Part (B) of appendix IV has not been printed.

परिशिष्ट IV
APPENDIX IV

अनुसूचित जातियों तथा अनुसूचित जनजातियों की जनसंख्या का कुल जनसंख्या से अनुपात परिसर के अनुसार ग्रामों की सूची

List of villages according to the proportion of Scheduled castes and Scheduled tribes to the total population by ranges

प्रतापगढ़ तहसील
Pratapgarh Tahsil

अ—अनुसूचित जातियाँ
A—Scheduled Castes

अनुसूचित जातियों की जनसंख्या का परिसर (प्रतिशत) Range of Scheduled castes population (Percentage)	लोकेशन कोड संख्या Location code No.	ग्राम का नाम Name of Village	अनुसूचित जातियों की जनसंख्या का परिसर (प्रतिशत) Range of Scheduled castes population (Percentage)	लोकेशन कोड संख्या Location code No.	ग्राम का नाम Name of Village
1	2	3	1	2	3
* 0—5	68	जुही Juhi	* 0—5	307	सराय कल्याणदेव Sarai Kalyandeo
	83	नौआ नार Naua Nar		309	करौधी Karaudhi
	84	कटेहरी Katehari		328	पूरे खुसई Pure Khusai
	85	नौहा जाया Nauha Jaya		348	रूपापुर Rupapur
	89	नौहा लालू Nauha Lalu		360	परसरामपुर Parasrampur
	98	रामपुर कसिहार Rampur Kasihar		376	नौबस्ता Naubasta
	100	थरिया Thariya		400	नसीरपुर Nasirpur
	121	हरखपुर असाँव Harakhpur Asaon		430	बासूपुर Basupur
	122	नान्हूपुर Nanhupur		446	जोगापुर Jogapur
	129	सन्डवा सुजाखर Sandwa Sujakhar		459	दीनापुर Dinapur
	135	सराय तिहट्ट Sarai Tihatt		465	कैथा डांडा Kaitha Dandi
	206	फतेहपुर Fatehpur		510	देवापुर सकली Devapur Sakali
	251	ताला सिरसाबाद Tala Sirsabad		526	सराय दासू Sarai Dasu
	267	सांगापुर Sangapur		527	उदारपुर Udarpur
	278	चौखड Chaukhad		560	पूरे गोसाई Pure Gosai

परिशिष्ट IV
APPENDIX IV

अनुसूचित जातियों तथा अनुसूचित जनजातियों की जनसंख्या का कुल जनसंख्या से अनुपात परिसर के अनुसार ग्रामों की सूची

List of villages according to the proportion of Scheduled castes and Scheduled tribes to the total population by ranges

प्रतापगढ़ तहसील
Pratapgarh Tahsil

अ—अनुसूचित जातियाँ
A—Scheduled Castes

अनुसूचित जातियों की जनसंख्या का परिसर (प्रतिशत) Range of Scheduled castes population (Percentage)	लोकेशन कोड संख्या Location code No.	ग्राम का नाम Name of Village	अनुसूचित जातियों की जनसंख्या का परिसर (प्रतिशत) Range of Scheduled castes population (Percentage)	लोकेशन कोड संख्या Location code No.	ग्राम का नाम Name of Village
1	2	3	1	2	3
		चाँदपुर			पीथापुर
* 0—5	561	Chandpur	6—10	93	Pithapur
		पूरे अजमेर शाह			चिचिहरा
	580	Pure Ajmer Shah		94	Chichihara
		छतौना			हरमापुर
	647	Chhatauna		99	Harmapur
		बजहा			सरुआ
	678	Bajaha		101	Sarua
		छितपालगढ़			गजेहड़ी
	698	Chhitpalgarh		114	Gajehari
		सिरखोरी			कोठा नेवरिया
	277	Sirkhori		126	Kotha Newariya
		रेवली			लालगढ़
6—10	7	Rewali		128	Lalgarh
		उपाध्यापुर			राजपुर रैनिया
	22	Upadhyapur		147	Rajapur Rainiya
		सालबाहनपुर			दान्दूपुर मुहिबरन
	24	Salbahanpur		151	Dandupur Mohibaran
		राजमालीपुर			बन्डा खुटार
	65	Rajmalipur		157	Banda Khutar
		शुकुलपुर			बिसहुला
	70	Shukulpur		159	Bisahula
		कल्यानपुर कलां			मठिया रामदासपुर
	79	Kalyanpur Kalan		165	Mathiya Ramdaspur
		सराय लालशाह			कटका मानपुर
	80	Sarai Lalshah		166	Katka Manpur
		सिलौधी			बझान
	82	Silaudhi		174	Bajhan
		भवानीगढ़			सेतापुर
	87	Bhawanigarh		272	Setapur

परिशिष्ट IV
APPENDIX IV

अनुसूचित जातियों तथा अनुसूचित जनजातियों की जनसंख्या का कुल जनसंख्या से अनुपात परिसर के अनुसार ग्रामों की सूची

List of villages according to the proportion of Scheduled casts and Scheduled tribes to the total population by ranges

प्रतापगढ़ तहसील
Pratapgarh Tahsil

अ—अनुसूचित जातियाँ
A—Scheduled Castes

अनुसूचित जातियों की जनसंख्या का परिसर (प्रतिशत) Range of Scheduled castes population (Percentage)	लोकेशन कोड संख्या Location code No.	ग्राम का नाम Name of Village	अनुसूचित जातियों की जनसंख्या का परिसर (प्रतिशत) Range of Scheduled castes population (Percentage)	लोकेशन कोड संख्या Location code No.	ग्राम का नाम Name of Village
1	2	3	1	2	3
6—10	280	भानापुर Bhanapur	6—10	500	उमरौरा Umraura
	364	कुसमी Kusmi		521	भीखमपुर Bhikhampur
	370	पूरे मोहन Pure Mohan		524	गोसाईंपुर Gosainpur
	378	बबुरहा Baburaha		556	रामपुर मुस्तरका Rampur Mustarka
	382	बकुलाही Bakulahi		557	मोहिउद्दीनपुर Mohiuddinpur
	384	सिपाही महेरी Sipahi Maheri		579	सराय ताराचन्द Sarai Tarachand
	390	पूरे हिरामन Pure Hiraman		596	हरिहरपुर Hariharpur
	401	कोटवा सुकुलपुर Kotwa Sukulpur		610	मान्धाता Mandhata
	406	गारापुर Garapur		616	मिसिरपुर तरउल Misirpur Tarul
	411	पूरे रूपा Pure Rupa		626	नेवाड़ी Newari
	412	कीरतपुर Kiratpur		628	बाबूपुर Babupur
	418	शकुहाबाद Shakuhabad		631	रामचन्दरपुर Ramchandarpur
	462	बनकटी Bankati		635	गम्भीरा Gambhira
	464	फूलपुर Phoolpur		639	नागापुर Nagapur
	475	चितरी Chitari		640	शेखपुर बनीपुर Shekhpur Banipur

परिशिष्ट IV
APPENDIX IV

अनुसूचित जातियों तथा अनुसूचित जनजातियों की जनसंख्या का कुल जनसंख्या से अनुपात परिसर के अनुसार ग्रामों की सूची

List of villages according to the proportion of Scheduled castes and Scheduled tribes to the total population by ranges

प्रतापगढ तहसील
Pratapgarh Tahsil

अ—अनुसूचित जातियाँ
A—Scheduled Castes

अनुसूचित जातियों की जनसंख्या का परिसर (प्रतिशत) Range of Scheduled castes population (Percentage)	लोकेशन कोड संख्या Location code No.	ग्राम का नाम Name of Village	अनुसूचित जातियों की जनसंख्या का परिसर (प्रतिशत) Range of Scheduled castes population (Percentage)	लोकेशन कोड संख्या Location code No.	ग्राम का नाम Name of Village
1	2	3	1	2	3
6—10	651	हिन्दूपुर Hindupur	11—15	108	पूरे गोविन्दराम Pure Govindram
	665	बुकनापुर तरउल Bukanapur Taraul		110	पदमाकरपुर Padmakarpur
	677	गुड़रो Gururo		115	डभियार Dabhiyar
	688	मल्हूपुर Malhupur		124	हुसेनपुर Husainpur
	690	ज्ञानपुर Gyanpur		131	पचखरा Pachakhara
11—15	1	नसीरपुर Nasirpur		141	सिंघनी Singhani
	2	किसुनगंज Kisunganj		148	नेवादा गौरा डांड Newada Gaura Danda
	8	दौलतपुर Daulatpur		161	पूरे रामदेव Pure Ramdev
	71	ओरीपुर नौगिरि Oripur Naugiri		162	गौरा डांड Gaura Danda
	72	भगौरा Bhagaura		163	जगदीशपुर Jagdishpur
	73	जगदीशपुर Jagdishpur		177	मिश्रौली Mishrauli
	90	भौसना Bhausana		184	दान्दूपुर दौलत Dandupur Daulat
	96	देउम पूरब Daum Purab		186	जलालपुर Jalalpur
	102	पूरे गोसाई Pure Gonsai		187	कोला बंजर डीह Kola Banjar Dih
	106	पूरे तुला उपाध्या Pure Tula Upadhya		207	चोबेपुर Chaubepur

परिशिष्ट IV
APPENDIX IV

अनुसूचित जातियों तथा अनुसूचित जनजातियों की जनसंख्या का कुल जनसंख्या से अनुपात परिसर के अनुसार ग्रामों की सूची

List of villages according to the proportion of Scheduled castes and Scheduled Tribes to the total population by ranges

प्रतापगढ़ तहसील
Pratapgarh Tahsil

अ—अनुसूचित जातियां
A—Scheduled Castes

अनुसूचित जातियों की जनसंख्या का परिसर (प्रतिशत) Range of Scheduled castes population (Percentage)	लोकेशन कोड संख्या Location code No.	ग्राम का नाम Name of Village	अनुसूचित जातियों की जनसंख्या का परिसर (प्रतिशत) Range of Scheduled castes population (Percentage)	लोकेशन कोड संख्या Location code No.	ग्राम का नाम Name of Village
1	2	3	1	2	3
11—15	209	शिवराजपुर Shivrajpur	11—15	259	सराय तार Sarai Tar
	210	रामपुर प्रान Rampur Pran		269	भोजपुर Bhojpur
	212	बाँसी Bansi		271	जैतीपुर कटारी Jaitipur Katari
	213	बासूपुर Basupur		274	बन्डाडीह सकत Bandadih Sakat
	219	गोपालपुर Gopalpur		299	पूरे भइया Pure Bhaiya
	225	पूरे पितम्बरपुर Pure Pitambarpur		302	चौखड़ Chaukhad
	235	गड़वारा Garwara		308	गडई चक देइया Gadai Chak Deaiya
	237	चौरा Chaura		311	साधोपुर Sadhopur
	238	शुकुलपुर Shukulpur		312	नेवादा कलां Newada Kalan
	244	पूरे आचार्य Pure Acharya		316	राजपुर कलां Rajpur Kalan
	246	तेजगढ़ Tejgarh		325	भुआलपुर Bhualpur
	247	बरिस्ता Barista		333	पुरबिया पट्टी Purbia Patti
	249	कोंडरा नादूपुर Kondra Nadupur		335	खूंटा घाट *Khunta Ghat
	250	बहुचरा Bahuchara		343	पूरे ईश्वरनाथ Pure Ishwarnath
	252	आदमपुर Adampur		354	महुआर Mahuar

परिशिष्ट IV
APPENDIX IV

अनुसूचित जातियों तथा अनुसूचित जनजातियों की जनसंख्या का कुल जनसंख्या से अनुपात परिसर के अनुसार ग्रामों की सूची

List of villages according to the proportion of Scheduled caste and Scheduled tribes to the total population by ranges

प्रतापगढ़ तहसील
Pratapgarh Tahsil

अ—अनुसूचित जातियाँ
A—Scheduled Castes

अनुसूचित जातियों की जनसंख्या का परिसर (प्रतिशत) Range of Scheduled castes population (Percentage)	लोकेशन कोड संख्या Location code No.	ग्राम का नाम Name of Village	अनुसूचित जातियों की जनसंख्या का परिसर (प्रतिशत) Range of Scheduled castes population (Percentage)	लोकेशन कोड संख्या Location code No.	ग्राम का नाम Name of Village
1	2	3	1	2	3
11—15	366	भुपिया मऊ Bhupia Mau	11—15	473	गजरही Gajrahi
	372	सराय सागर Sarai Sagar		487	डीह महेंडी Dih Mahendi
	373	बहलोलपुर Bahlolpur		492	बरापुर भीख Barapur Bhikh
	383	पूरनपुर पठखान Puranpur Pathakhan		493	रामपुर खुर्द Rampur Khurd
	388	हिमायूपुर Himaupur		504	रेडी Rendi
	394	मकरी Makari		506	सोनपुर Sonpur
	399	भगेसरा Bhagesra		511	सिरसा Sirsa
	413	पहाड़पुर Paharpur		528	गोपालपुर Gopalpur
	319	तिलौरी Tilauri		531	खुरदहा Khurdaha
	420	नागापुर Nagapur		543	टिकरी Tikari
	432	घोसीपुर Ghosipur		545	पूरे स्वामीदास Pure Swamidas
	440	करया नेवादा Karya Newada		547	सराय मुरारसिंह Sarai Murarsingh
	444	तेलियाही Teliyahi		553	जलालपुर Jalalpur
	445	गबी महुआबन Gabi Mahuaban		564	सराय देवराय Sarai Deorai
	455	संडवा खास Sandwa Khas		559	दानपुर Danpur

परिशिष्ट IV
APPENDIX IV

अनुसूचित जातियों तथा अनुसूचित जनजातियों की जनसंख्या का कुल जनसंख्या से अनुपात परिसर के अनुसार ग्रामों की सूची

List of villages according to the proportion of Scheduled castes and Schedulded tribes to total population by ranges

प्रतापगढ़ तहसील
Pratapgarh Tahsil

अ—अनुसूचित जातियाँ
A—Scheduled Castes

अनुसूचित जातियों की जनसंख्या का परिसर (प्रतिशत) Range of Scheduled castes population (Percentage)	लोकेशन कोड संख्या Location code No.	ग्राम का नाम Name of Village	अनुसूचित जातियों की जनसंख्या का परिसर (प्रतिशत) Range of Scheduled castes population (Percentage)	लोकेशन कोड संख्या Location code No.	ग्राम का नाम Name of Village
1	2	3	1	2	3
11—15	565	अमिलहा Amilaha	11—15	646	सराय भूपत Sarai Bhupat
	568	उसरापुर Usrapur		648	जमुआ Jamua
	574	इब्राहिमपुर Ibrahimpur		649	रामनगर Ramnagar
	576	पूरे नियादर Pure Niadar		650	भटपुरवा Bhatpurwa
	587	पनियारी Paniyari		670	राजापुर Rajapur
	601	सराय हरनरायन Sarai Harnarain		674	औसा Ausa
	602	सराय मेदी राय Sarai Medi Rai		675	पल्हान Palhan
	605	डाँडी Dandi		681	पितईपुर Pitaipur
	609	करातां Karata		682	तरउल Taraul
	614	बहरापुर Bahrapur		699	देवैनी Devaini
	620	मिसिरपुर Misirpur	16—20	19	कुसौली Kusauli
	621	अहिना Aihina		20	पूरे भगवत Pure Bhagwat
	642	ऐजक Aijaka		25	पूरे लोका Pure Loka
	643	सादुल्लापुर Sadullapur		26	अठेहा Atheha
	645	बगियापुर Bagiyapur		33	पट्टी कचेहरा Patti Kachahra

परिशिष्ट IV
APPENDIX IV

अनुसूचित जातियों तथा अनुसूचित जनजातियों की जनसंख्या का कुल जनसंख्या से अनुपात परिसर के अनुसार ग्रामों की सूची

List of villages according to the proportion of Scheduled castes and Scheduled tribes to the total population by ranges

प्रतापगढ़ तहसील
Pratapgarh Tahsil

अ—अनुसूचित जातियाँ
A—Scheduled Castes

अनुसूचित जातियों की जनसंख्या का परिसर (प्रतिशत) Range of Scheduled castes population (Percentage)	लोकेशन कोड संख्या Location code No.	ग्राम का नाम Name of Village	अनुसूचित जातियों की जनसंख्या का परिसर (प्रतिशत) Range of Scheduled castes population (Percentage)	लोकेशन कोड संख्या Locatian code No.	ग्राम का नाम Name of Village
1	2	3	1	2	3
16—20	39	जोगापुर Jogapur	16-20	118	पूरे मुरली Pure Murali
	40	मंगापुर Mangapur		125	ईदिलपुर Idilpur
	42	रहुआ लालगंज Rahua Lalganj		132	कल्याणपुर मौरहा Kalyanpur Mauraha
	44	मुरनी Murani		137	खजुरी Khajuri
	45	रामनगर कोल Ramnagar Kol		146	बालापुर Balapur
	46	परानीपुर Paranipur		152	धरौली Dharauli
	49	राहालीकर Rahalikar		158	छतरपुर Chhtarpur
	57	दर्री Darrah		164	नरी Nari
	61	चखारा Chakhara		169	बरबन्डा Barabanda
	64	बबुपुर Babupur		183	नागमलपुर Nagmalpur
	67	सांगीपुर Sangipur		174	कल्यानपुर Kalyanpur
	75	सिंहगढ़ Singhgarh		196	खैरा गौरबारी Khaira Gaurbari
	78	सुजाखर Sujakhar		200	बेहड़ा Behara
	95	देऊम पश्चिम Deum Pachim		202	महमदापुर Mahamadapur
	107	कुम्भापुर Kumbhapur		203	भदौंसी Bhadaunsi

परिशिष्ट IV
APPENDIX IV

अनुसूचित जातियों तथा अनुसूचित जनजातियों की जनसंख्या का कुल जनसंख्या से अनुपात परिसर के अनुसार ग्रामों की सूची

List of villages according to the proportion of Scheduled castes and Scheduled tribes to the total population by ranges

प्रतापगढ़ तहसील
Pratapgarh Tahsil

अ—अनुसूचित जातियाँ
A—Scheduled Castes

अनुसूचित जातियों की जनसंख्या का परिसर (प्रतिशत) Range of Scheduled castes population (Percentage)	लोकेशन कोड संख्या Location code No.	ग्राम का नाम Name of Village	अनुसूचित जातियों की जनसंख्या का परिसर (प्रतिशत) Range of Scheduled castes population (Percentage)	लोकेशन कोड संख्या Location code No.	ग्राम का नाम Name of Village
1	2	3	1	2	3
16—20	208	आशापुर Ashapur	16—20	304	पूरे केशव राय Pure Kesho Rai
	211	कोयलिया Koyaliya		305	जहरगों Jahargon
	216	उसरी Usari		313	संग्रामपुर किला Sangrampur Kila
	222	पूरे भरत Pure Bharat		315	ढेकही Dhekahi
	226	धन्नौर Dhannaur		317	ईसीपुर Iseepur
	229	संग्रामपुर Sangrampur		318	मझिलहा Majhilaha
	231	गिधारा Gidhara		322	सकरौली Sakrauli
	240	पूरे गरीब दास Pure Garib Das		331	बनबीर कछ Banbir Kachh
	248	बासूपुर Basupur		337	महकनी Mahakani
	254	पूरे नेवल Pure Newal		338	कटरा इन्दुनवारी Katra Indunwari
	255	पीरूपुर Piroopur		339	धरेहना Dharehana
	256	रसूलपुर गुलरहा Rasulpur Gulraha		341	पूरे ओझा Pure Ojha
	273	पतुलकी Patulki		346	बडनपुर Badanpur
	289	सराय दली Sarai Dali		349	दहिला मऊ Dahila Mau
	291	ईश्वरपुर Ishwarpur		356	जोगापुर Jogapur

परिशिष्ट IV
APPENDIX IV

अनुसूचित जातियों तथा अनुसूचित जनजातियों की जनसंख्या का कुल जनसंख्या से अनुपात परिसर के अनुसार ग्रामों की सूची

List of villages according to the proportion of Scheduled castes and Scheduled tribes to the total population by ranges

प्रतापगढ़ तहसील
Pratapgarh Tahsil

अ—अनुसूचित जातियाँ
A—Scheduled Castes

अनुसूचित जातियों की जनसंख्या का परिसर (प्रतिशत) Range of Scheduled castes population (Percentage)	लोकेशन कोड संख्या Location code No.	ग्राम का नाम Name of Village	अनुसूचित जातियों की जनसंख्या का परिसर (प्रतिशत) Range of Scheduled castes population (Percentage)	लोकेशन कोड संख्या Location code No.	ग्राम का नाम Name of Village
1	2	3	1	2	3
		गोपालपुर			कंसापुर
16—20	358	Gopalpur	16—20	429	Kansapur
		कोहड़ा			सराय संसार
	363	Konhda		434	Sarai Sansar
		मकईपुर			देवली
	371	Makaipur		437	Deoli
		डगैता			अमरौना
	375	Dagaita		452	Amrauna
		नौबस्ता			सराय आनादेव
	385	Naubasta		457	Sarai Anadeo
		कुसेरा			लीलापुर
	387	Kusera		460	Lilapur
		औवार			हरिहरपुर कोइलहा
	396	Auar		461	Hariharpur Koilaha
		तारापुर			पाँती
	402	Tarapur		463	Panti
		रीघी			सिन्धौर
	409	Righi		466	Sindhaur
		हर्षपुर कोटवा			कटवट
	410	Harshpur Kotwa		467	Katvat
		इटौरी			चमरूपुर
	415	Itauri		469	Chamrupur
		सगरा सुन्दरपुर			चंदापुर
	416	Sagra Sundarpur		479	Chandapur
		गहरी			डाँडी
	421	Gahri		481	Dandi
		सन्डवा सोमबंसियन			दुल्हेपुर
	425	Sandwa Sombansian		483	Dulheypur
		पूरे बीरबल			शिव बोझ
	428	Pure Birbal		484	Shiv Bojh

परिशिष्ट IV
APPENDIX IV

अनुसूचित जातियों तथा अनुसूचित जनजातियों की जनसंख्या का कुल जनसंख्या से अनुपात परिसर के अनुसार ग्रामों की सूची

List of villages according to the proportion of Scheduled castes and Scheduled tribes to the total population by ranges

प्रतापगढ़ तहसील
Pratapgarh Tahsil

अ—अनुसूचित जातियां
A—Scheduled Castes

अनुसूचित जातियों की जनसंख्या का परिसर (प्रतिशत) Range of Scheduled castes population (Percentage)	लोकेशन कोड संख्या Location code No.	ग्राम का नाम Name of Village	अनुसूचित जातियों की जनसंख्या का परिसर (प्रतिशत) Range of Scheduled castes population (Percentage)	लोकेशन कोड संख्या Location code No.	ग्राम का नाम Name of Village
1	2	3	1	2	3
16—20	490	सराय मकई Sarai Makai	16—20	581	कोहला Kohla
	494	कुटिलिया सांडदेई Kutilia Sandei		583	नरहर पट्टी Narhar Patti
	495	डोमीपुर Domipur		586	रोर Ror
	496	काछा Kachha		595	सराय गोविन्द राय Sarai Govind Rai
	497	भवन का पुरवा Bhawan Ka Purwa		597	सहिजनपुर Sahijanpur
	505	डीह हरदो Dih Hardo		598	चंघईपुर Changhaipur
	508	साहपुर Sahpur		603	अमैया मऊ Amaiya Mau
	520	आशापुर Ashapur		608	अकोढिया Akodhiya
	527	पर्बतपुर Parbatpur		615	मदईपुर Madaipur
	537	पूरे लाल Pure Lal		617	चमरू पठान Chamru Pathan
	539	बेलखरी Belkhari		618	मनेहू Manehu
	542	सराय सुजान Sarai Sujan		624	सराय मेंदी राय Sarai Mendi Rai
	567	अनुआरीपुर Anuaripur		630	कुसाही Kusahi
	571	कैला कलां Kaila Kalan		634	बछुआ Bachhua
	578	पूरे खरग राय Pure Kharag Rai		636	गोकुला Gokula

परिशिष्ट IV
APPENDIX IV

अनुसूचित जातियों तथा अनुसूचित जनजातियों की जनसंख्या का कुल जनसंख्या से अनुपात परिसर के अनुसार ग्रामों की सूची

List of villages according to the proportion of Scheduled caste and Scheduled tribes to the total population by ranges

प्रतापगढ़ तहसील
Pratapgarh Tahsil

अ—अनुसूचित जातियाँ
A—Scheduled Castes

अनुसूचित जातियों की जनसंख्या का परिसर (प्रतिशत) Range of Scheduled castes population (Percentage)	लोकेशन कोड संख्या Location code No.	ग्राम का नाम Name of Village	अनुसूचित जातियों की जनसंख्या का परिसर (प्रतिशत) Range of Scheduled castes population (Percentage)	लोकेशन कोड संख्या Location code No.	ग्राम का नाम Name of Village
1	2	3	1	2	3
16—20	637	जगदीशपुर Jagdishpur	21—30	29	कुम्ही डीह Kumhi Dih
	652	सराय देवराय Sarai Deorai		30	दवरी Dawari
	656	गौरा Gaura		31	कटरिया Katariya
	659	खामपुर Khampur		32	दला पट्टी Dala Patti
	683	बैरनपुर Bairanpur		34	देवापुर Dewapur
	687	बरसन्डवा Barsandwa		35	उसमानपुर Usmanpur
	700	महुली Mahuli		36	उमरपुर Umarpur
21—30	3	राजापुर Rajapur		38	ननौती Nanoti
	5	भवरी Bhawari		43	खानीपुर Khanipur
	14	मखदुमपुर Makhdumpur		47	मुस्तफाबाद Mustafabad
	15	कुम्ही आइना Kumhi Aina		50	रामपुर कसिहा Rampur Kasiha
	16	पिंजरी Pinjari		51	उछापुर Uchhapur
	21	सेमरा Semra		52	नरवल Narwal
	23	उदयपुर Udaipur		53	लखापुर Lakhapur
	27	जोधेपुर Jodheypur		55	सालहेपुर Salhepur

परिशिष्ट IV
APPENDIX IV

अनुसूचित जातियों तथा अनुसूचित जनजातियों की जनसंख्या का कुल जनसंख्या से अनुपात परिसर के अनुसार ग्रामों की सूची

List of villages according to the proportion of Scheduled castes and Scheduled Tribes to the total population by ranges

प्रतापगढ़ तहसील
Pratapgarh Tahsil

अ—अनुसूचित जातियाँ
A—Scheduled Castes

अनुसूचित जातियों की जनसंख्या का परिसर (प्रतिशत) Range of Scheduled castes population (Percentage)	लोकेशन कोड संख्या Location code No.	ग्राम का नाम Name of Village	अनुसूचित जातियों की जनसंख्या का परिसर (प्रतिशत) Range of Scheduled castes population (Percentage)	लोकेशन कोड संख्या Location code No.	ग्राम का नाम Name of Village
1	2	3	1	2	3
21—30	60	नेवली Newali	21—30	145	पूरबगाँव Purabgaon
	62	लखनपुर सूर Lakhanpur Sur		156	काँपा Kanpa
	66	गोदियान Godiyan		168	संडवा चन्द्रिका Sandwa Chandrika
	76	देवीगढ़ Divigarh		170	अर्जुनपुर Arjunpur
	81	बादशाहपुर Badshahpur		173	रघईपुर Raghaipur
	91	पूरे नरायनदास Pure Narayandas		175	जोगीपुर Jogipur
	92	शाहबरी Shahbari		176	कमालुद्दीनपुर Kamaluddinpur
	105	हरैया Harraiya		178	भवानीपुर Bhawanipur
	120	सराय दलपत Sarai Dalpat		179	अन्तु Antu
	123	असांव Asaon		180	सरैयां Saraiyan
	134	लखराँव Lakharaon		185	उमरी Umari
	139	पिपरी Pipri		188	अधारपुर Adharpur
	140	बरण्डा Baranda		192	पैरा हमीदपुर Para Hamidpur
	142	कंजास Kanjas		193	सरुआवां Saruawan
	144	पश्चिमगाँव Paschimgaon		195	बुकनापुर Buknapur

परिशिष्ट IV
APPENDIX IV

अनुसूचित जातियों तथा अनुसूचित जनजातियों की जनसंख्या का कुल जनसंख्या से अनुपात परिसर के अनुसार ग्रामों की सूची

List of villages according to the proportion of Scheduled castes and Scheduled tribes to the total population by ranges

प्रतापगढ तहसील
Pratapgarh Tahsil

अ—अनुसूचित जातियां
A—Scheduled Castes

अनुसूचित जातियों की जनसंख्या का परिसर (प्रतिशत) Range of Scheduled castes population (Percentage)	लोकेशन कोड संख्या Location code No.	ग्राम का नाम Name of Village	अनुसूचित जातियों की जनसंख्या का परिसर (प्रतिशत) Range of Scheduled castes population (Percentage)	लोकेशन कोड संख्या Location code No.	ग्राम का नाम Name of Village
1	2	3	1	2	3
21—30	198	भैरोपुर Bhairopur	21—30	263	तिलोकपुर Tilokpur
	199	रैवी रजानीपुर Raivi Razanipur		281	बरिया समुद्र Baria Samudra
	201	दसियापुर Dasiyapur		284	घोरहा Gharaha
	204	डंगरी Dangari		292	सोनबा Sonawa
	215	लोहंग पट्टी Lohang Patti		293	रंजीतपुर चिलबिला Ranjeetpur Chilbila
	224	सराय दाली Sarai Dali		296	रामगढ़ी Ramgarhi
	227	गोबरी Gobari		297	सराय बीरभद्र Sarai Birbhadra
	232	मवई कलां Mavai Kalan		300	रामनगर Ramnagar
	233	रजवाड़ी Rajwari		301	जगदीशपुर Jagdishpur
	239	आममऊ Ammau		306	पूरे माधोसिंह Pure Madhosingh
	241	कमोरा पूरे पान्डे Kamora Pure Pandey		314	नरिया Nariya
	253	रामनगर भोजपुर Ramnagar Bhojpur		319	कटकाबली Katkabali
	257	मनियारपुर Maniyarpur		323	मादूपुर Madupur
	260	मकईपुर Makaipur		324	बढ़नी Barhani
	262	पूरे बैरीशाल Pure Bairishal		326	पंडवासी Pandwasi

परिशिष्ट IV
APPENDIX IV

अनुसूचित जातियों तथा अनुसूचित जनजातियों की जनसंख्या का कुल जनसंख्या से अनुपात परिसर के अनुसार ग्रामों की सूची

List of villages according to the proportion of Scheduled casts and Scheduled tribes to the total population by ranges

प्रतापगढ़ तहसील
Pratapgarh Tahsil

अ—अनुसूचित जातियाँ
A—Scheduled Castes

अनुसूचित जातियों की जनसंख्या का परिसर (प्रतिशत) Range of Scheduled castes population (Percentage)	लोकेशन कोड संख्या Location code No.	ग्राम का नाम Name of Village	अनुसूचित जातियों की जनसंख्या का परिसर (प्रतिशत) Range of Scheduled castes population (Percentage)	लोकेशन कोड संख्या Location code No.	ग्राम का नाम Name of Village
1	2	3	1	2	3
21—30	329	बिक्रमपुर Bikrampur	21—30	392	जमुआरी Jamuari
	330	पूरे मुस्तफा Pure Mustfa		393	भुइदहा Bhuidaha
	332	पूरे रायजू Pure Raiju		399	घाटमपुर Ghatampur
	340	भुआलपुर कलां Bhualpur Kalan		403	मिसिरपुर Misirpur
	342	चक वनतोड़ Chak Wantor		404	बासूपुर Basupur
	344	सगरा Sagra		407	इटौरा Itaura
	345	टेऊँगा Teunga		408	रंगौली Rangauli
	347	जहनइपुर Jahnaipur		417	हदराही Hadrahi
	355	भंगवा Bhangawa		423	हंडौर Handaur
	361	खजुरनी Khajurni		426	संडवा दुबन Sandwa Duban
	374	भीलमपुर Bhilampur		427	मुल्तानीपुर Multanipur
	379	राजगढ़ Rajgarh		435	खरगपुर Kharagpur
	381	कोपा Kopa		436	घरौरा Gharura
	386	संसारपुर Sansarpur		438	बोझवा Bojhwa
	389	नमक सायर Namak Sair		442	बहलोलपुर Bahlolpur

परिशिष्ट IV
APPENDIX IV

अनुसूचित जातियों तथा अनुसूचित जनजातियों की जनसंख्या का कुल जनसंख्या से अनुपात परिसर के अनुसार ग्रामों की सूची

List of villages according to the proportion of Scheduled castes and Scheduled tribes to the total population by ranges

प्रतापगढ़ तहसील
Pratapgarh Tahsil

अ—अनुसूचित जातियां
A—Scheduled Castes

अनुसूचित जातियों की जनसंख्या का परिसर (प्रतिशत) Range of Scheduled castes population (Percentage)	लोकेशन कोड संख्या Location code No.	ग्राम का नाम Name of Village	अनुसूचित जातियों की जनसंख्या का परिसर (प्रतिशत) Range of Scheduled castes population (Percentage)	लोकेशन कोड संख्या Locatian code No.	ग्राम का नाम Name of Village
1	2	3	1	2	3
21—30	443	दांदूपुर पडान Dandupur Padan	21—30	491	मझवारा Majhwara
	447	अजगरा Ajagara		498	नेवादा मुस्तरका Newada Mustarka
	449	सरवाजपुर Sarwajpur		499	दौलतपुर Daulatpur
	450	पूरनपुर खजूर Puranpur Khanjur		501	जेठवारा Jethwara
	456	डोरेपुर Dorepur		503	हैदरपुर Haidarpur
	458	पीपर ताली Pipar Tali		506	नौबस्ता Naubasta
	468	सराय लोहंग राय Sarai Lohang Rai		507	सरियापुर Sariyapur
	471	अन्तपुर Antpur		514	हसनपुर Hasanpur
	472	भोगापुर Bhogapur		515	रावतपुर Ravatpur
	477	कोठर मंगोलेपुर Kothar Mangolepur		517	धनसारी Dhansari
	478	रामपुर भरियान Rampur Bhariyan		519	उमरपुर Umarpur
	482	धौरहरा Dhaurahara		530	सराय नाहर राय Sarai Nahar Rai
	485	पतुलकी Patulki		533	बरिस्ता Barista
	488	पदनाथपुर Padnathpur		534	बालापुर Balapur
	489	पूरे गुलाब राय Pure Gulab Rai		536	बुजहा Bujaha

परिशिष्ट IV
APPENDIX IV

अनुसूचित जातियों तथा अनुसूचित जनजातियों की जनसंख्या का कुल जनसंख्या से अनुपात परिसर के अनुसार ग्रामों की सूची

List of villages according to the proportion of Scheduled castes and Schedulded tribes to total population by ranges

प्रतापगढ़ तहसील
Pratapgarh Tahsil

अ—अनुसूचित जातियाँ
A—Scheduled Castes

अनुसूचित जातियों की जनसंख्या का परिसर (प्रतिशत) Range of Scheduled castes population (Percentage)	लोकेशन कोड संख्या Location code No.	ग्राम का नाम Name of Village	अनुसूचित जातियों की जनसंख्या का परिसर (प्रतिशत) Range of Scheduled castes population (Percentage)	लोकेशन कोड संख्या Location code No.	ग्राम का नाम Name of Village
1	2	3	1	2	3
		ओरी डीह			पहाडपुर गजेहड़ा
21—30	540	Ori Dih	21—30	592	Paharpur Gajehda
		गाजीपुर			भावलपुर
	541	Gazipur		593	Bhawalpur
		धौरहरा			सराय राजा
	546	Dhaurahra		599	Sarai Raja
		बरहुआ भोजपुर			बासूपुर
	548	Barahua Bhojpur		604	Basupur
		भदोही			हरखपुर
	551	Bhadohi		606	Harakhpur
		रायपुर कलां			खानीपुर
	555	Raipur Kalan		607	Khanipur
		हरचेतपुर			लाखापुर
	564	Harchetpur		612	Lakhapur
		केला खुर्द			शिवरा
	570	Kaila Khurd		622	Shiwara
		माखनपुर			बीरसिंहपुर
	572	Makhanpur		625	Birsinghpur
		बोझी			मधुपुर
	573	Bojhi		627	Madhupur
		सहेरुआ			पूरे बसावन
	577	Saheiua		632	Pure Basawan
		भटपुरवा			सराय सेवक
	584	Bhatpurwa		633	Sarai Sewak
		बुआपुर			जूड़ापुर
	585	Buapur		641	Jurapur
		अन्तपुर			बाबूपुर
	588	Antpur		653	Babupur
		गाल्हनपुर			पूरे बैष्णव
	589	Galhanpur		654	Pure Baison

परिशिष्ट IV
APPENDIX IV

अनुसूचित जातियों तथा अनुसूचित जनजातियों की जनसंख्या का कुल जनसंख्या से अनुपात परिसर के अनुसार ग्रामों की सूची

List of villages according to the proportion of Scheduled castes and Scheduled tribes to the total population by ranges

प्रतापगढ़ तहसील
Pratapgarh Tahsil

अ—अनुसूचित जातियाँ
A—Scheduled Castes

अनुसूचित जातियों की जनसंख्या का परिसर (प्रतिशत) Range of Scheduled castes population (Percentage)	लोकेशन कोड संख्या Location code No.	ग्राम का नाम Name of Village	अनुसूचित जातियों की जनसंख्या का परिसर (प्रतिशत) Range of Scheduled castes population (Percentage)	लोकेशन कोड संख्या Location code No.	ग्राम का नाम Name of Village
1	2	3	1	2	3
		डीह कटरा			पेड़रिया
21—30	657	Dih Katra	31+	6	Peraria
		बैसपुर			बरहुआ
	663	Baispur		9	Barahuwa
		बीरापुर भोज			जरियारी
	664	Birapur Bhoj		10	Jariari
		सोभीपुर			रंजीतपुर
	666	Sobhipur		11	Ranjitpur
		ढेमा			मशिनी
	667	Dhema		12	Mashini
		हैंसी जयचन्द			उमरार
	668	Hainsi Jaichand		13	Umarar
		धरमपुर			अलावलपुर
	669	Dharampur		17	Alawalpur
		रामपुर			अमावां
	673	Rampur		18	Amawan
		मझगवां			अहड़ बीहड़
	679	Manjhgawan		28	Ahar Bihar
		कुल्हीपुर			पूरे टोडर
	685	Kulhipur		37	Pure Todar
		खरवेई			राँकी
	689	Kharwayi		41	Ranki
		हालामई			बालेपुर बोदेवा
	694	Halamai		48	Balepur Bodava
		नूरपुर			चाहिन
	695	Noorpur		54	Chahin
		नौवापुर			अमीशंकरपुर
	696	Nauapur		56	Amishankarpur
		सरावां			समसपुर
31+	4	Sarawan		58	Samaspur

परिशिष्ट IV
APPENDIX IV

अनुसूचित जातियों तथा अनुसूचित जनजातियों की जनसंख्या का कुल जनसंख्या से अनुपात परिसर के अनुसार ग्रामों की सूची

List of villages according to the proportion of Scheduled castes and Schedulded tribes to total population by ranges

प्रतापगढ़ तहसील
Pratapgarh Tahsil

अ—अनुसूचित जातियां
A—Scheduled Castes

अनुसूचित जातियों की जनसंख्या का परिसर (प्रतिशत) Range of Scheduled castes population (Percentage)	लोकेशन कोड संख्या Location code No.	ग्राम का नाम Name of Village	अनुसूचित जातियों की जनसंख्या का परिसर (प्रतिशत) Range of Scheduled castes population (Percentage)	लोकेशन कोड संख्या Location code No.	ग्राम का नाम Name of Village
1	2	3	1	2	3
31+	59	पथरिया Pathriya	31+	155	लोहंगी Lohangi
	63	भुडहा Bhundaha		160	रायचन्दपुर Raichandpur
	77	गोपालपुर Gopalpur		162	गौरा डांड Gaura Dand
	86	नौहा दलसिंह Nauha Dalsingh		167	तारनपुर Taranpur
	88	भीखीपुर Bhikhipur		174	बझान Bojhan
	97	बसुआपुर Basuapur		189	बरबन्डा Barbanda
	103	धारू शाहपुर Dharu Shahpur		190	पूरे परमेश्वर Pure Parmeshwar
	112	चतुरीपुर Chaturipur		191	रेवरिहा Rewariha
	116	नौबस्ता Naubasta		221	उपाध्यापुर Upadhyapur
	119	भगतपुर Bhagatpur		230	रघुनाथपुर Raghunathpur
	127	गौहानी Gohani		234	कटाता Katata
	130	घरेसर Gharesar		236	कुआं Kunwan
	149	सराय उगई Sarai Ugai		242	भागीपुर Bhagipur
	150	बोझवा Bojhawa		245	मिसिर मऊ Misir Mau
	154	पीठी पट्टी Pithi Patti		258	तेतारपुर Tetarpur

परिशिष्ट IV
APPENDIX IV

अनुसूचित जातियों तथा अनुसूचित जनजातियों की जनसंख्या का कुल जनसंख्या से अनुपात परिसर के अनुसार ग्रामों की सूची

List of villages according to the proportion of Scheduled castes and Scheduled tribes to the total population by ranges

प्रतापगढ़ तहसील
Pratapgarh Tahsil

अ—अनुसूचित जातियाँ
A—Scheduled Castes

अनुसूचित जातियों की जनसंख्या का परिसर (प्रतिशत) Range of Scheduled castes population (Percentage)	लोकेशन कोड संख्या Location code No.	ग्राम का नाम Name of Village	अनुसूचित जातियों की जनसंख्या का परिसर (प्रतिशत) Range of Scheduled castes population (Percentage)	लोकेशन कोड संख्या Location code No.	ग्राम का नाम Name of Village
1	2	3	1	2	3
31+	261	डंडू पूरनसिंह Dandu Puransingh	31+	320	पथरहा Pathraha
	264	तार डीह Tar Dih		321	जादवपुर Jadupur
	266	बधूमर Badhumar		327	रेन्डबीर Rendbir
	268	सराय महिमा Sarai Mahima		351	जिरिया मऊ Jiria Mau
	270	पूरे तिलबिक्रम Pure Tilbikram		352	किशुनदासपुर Kisundaspur
	275	धरमपुर Dharampur		357	करनपुर Karanpur
	276	डोमनीपुर Domanipur		365	श्रीकान्तपुर Srikantpur
	279	परमानाथपुर Parmnathpur		368	सराय बहेलिया Sarai Bahelia
	283	बैजलपुर Baijalpur		369	रामपुर गोरी Rampur Gori
	286	गोण्डा Gonda		377	धारूपुर Dharupur
	287	टेकर Tekar		380	श्रीनाथपुर Srinathpur
	288	रामपुर Rampur		391	कादीपुर Kadipur
	290	बेनीपुर Benipur		395	राजापुर Rajapur
	294	लोहंगपुर Lohangpur		405	उसरा पट्टी Usra Patti
	303	कुटिलिया Kutilia		422	रहिमा कुली Rahima Kuli

परिशिष्ट IV
APPENDIX IV

अनुसूचित जातियों तथा अनुसूचित जनजातियों की जनसंख्या का कुल जनसंख्या से अनुपात परिसर के अनुसार ग्रामों की सूची

List of villages according to the proportion of Scheduled castes and Scheduled tribes to the total population by ranges

प्रतापगढ़ तहसील
Pratapgarh Tahsil

अ—अनुसूचित जातियाँ
A—Scheduled Castes

अनुसूचित जातियों की जनसंख्या का परिसर (प्रतिशत) Range of Scheduled castes population (Percentage)	लोकेशन कोड संख्या Location code No.	ग्राम का नाम Name of Village	अनुसूचित जातियों की जनसंख्या का परिसर (प्रतिशत) Range of Scheduled castes population (Percentage)	लोकेशन कोड संख्या Locatian code No.	ग्राम का नाम Name of Village
1	2	3	1	2	3
31+	433	मिसिरपुर Misirpur	31+	516	भटनी Bhatni
	439	महेशपुर Maheshpur		518	रामपुर Rampur
	441	छेमर सरिया Chhemar Sariya		522	कल्हवारी Kalhwari
	448	रामपुर खजूर Rampur Khajur		523	तारापुर Tarapur
	451	सुखऊपुर Sukhaupur		525	हिन्दूपुर Hindupur
	453	पूरनपुर खास Puranpur Khas		535	धानीपुर Dhanipur
	454	नरायनपुर Narainpur		544	सीधापुर Sidhapur
	470	बलीपुर परसन Balipur Parsan		549	पुरैली Puraili
	474	पूरे जीवन Pure Jiwan		550	पूरे रामचन्द Pure Ramchand
	476	टिना Tina		552	खजोहरी Khajohri
	480	रघवापुर Raghuapur		558	घाटमपुर Ghatampur
	486	लछमनपुर Lachhmanpur		562	रत्तीपुर Rattipur
	509	करमचन्दपुर Karamchandpur		569	चौबेपुर Chaubepur
	512	बीबीपुर Bibipur		575	रंगौली Rangauli
	513	ऐंठी Ainthi		582	भोपतपुर Bhopatpur

परिशिष्ट IV
APPENDIX IV

अनुसूचित जातियों तथा अनुसूचित जनजातियों की जनसंख्या का कुल जनसंख्या से अनुपात परिसर के अनुसार ग्रामों की सूची

List of villages according to the proportion of Scheduled castes and Scheduled tribes to the total population by ranges

प्रतापगढ तहसील
Pratapgarh Tahsil

अ—अनुसूचित जातियाँ
A—Scheduled Castes

अनुसूचित जातियों की जनसंख्या का परिसर (प्रतिशत) Range of Scheduled castes population (Percentage)	लोकेशन कोड संख्या Location code No.	ग्राम का नाम Name of Village	अनुसूचित जातियों की जनसंख्या का परिसर (प्रतिशत) Range of Scheduled castes population (Percentage)	लोकेशन कोड संख्या Location code No.	ग्राम का नाम Name of Village
1	2	3	1	2	3
		कल्यानी			लिलौली
31+	600	Kalyani	31+	661	Lilauli
		लाखूपुर			पूरे चैन
	611	Lakhupur		671	Pure Chain
		सुबरनी			खूझी
	613	Subarni		676	Khujhi
		सराय भीमसेन			हरिहर रामपुर
	619	Sarai Bhimsen		680	Harihar Rampur
		पूरे पंगुल			सुमेरपुर
	623	Pure Pangul		684	Sumerpur
		परसरामपुर			पुरैला
	629	Parasrampur		686	Puraila
		पूरे सुखदेव			नाभापुर
	644	Pure Sukhdeo		691	Nabhapur
		पूरे तोरई			खालिसपुर
	655	Pure Torai		692	Khalispur
		सरूपपुर			भगवानपुर
	658	Saruppur		693	Bhagwanpur
		हैंसीपरजी			जदूपुर
	660	Hainsiparji		697	Jaddupur

* शून्य अनुसूचित जातियों की जनसंख्या के ग्राम सम्मिलित नहीं हैं।

* Excludes villages with no scheduled castes population.

नोट—इस तहसील में अनुसूचित जनजातियों की जनसंख्या का कोई ग्राम नहीं है। परिशिष्ट IV का भाग (ब) मुद्रित नहीं किया गया है।

Note—There is no village with scheduled tribes population in the tahsil. Part (B) of appendix IV has not been printed.

परिशिष्ट IV
APPENDIX IV

अनुसूचित जातियों तथा अनुसूचित जनजातियों की जनसंख्या का कुल जनसंख्या से अनुपात परिसर के अनुसार ग्रामों की सूची

List of villages according to the proportion of Scheduled castes and Scheduled Tribes to the total population by ranges

पट्टी तहसील
Patti Tahsil

अ—अनुसूचित जातियाँ
A—Scheduled Castes

अनुसूचित जातियों की जनसंख्या का परिसर (प्रतिशत) Range of Scheduled castes population (Percentage)	लोकेशन कोड संख्या Location code No.	ग्राम का नाम Name of Village	अनुसूचित जातियों की जनसंख्या का परिसर (प्रतिशत) Range of Scheduled castes population (Percentage)	लोकेशन कोड संख्या Location code No.	ग्राम का नाम Name of Village
1	2	3	1	2	3
		उमर			मरहा
0—5*	17	Umar	0—5*	248	Marha
		पूरे रामदेव			बसौली
	28	Pure Ramdeo		261	Basauli
		सोनबरसा			बिराहिमपुर चक
	52	Sonbarsa		280	Birahimpur Chak
		परसूपुर			परमी पट्टी
	92	Parsoopur		313	Parmi Patti
		चक रामचन्दपुर			रसुलहा
	106	Chak Ramchandpur		337	Rasulaha
		कंसा पट्टी			फत्तूपुर
	133	Kansa Patti		358	Fattaopur
		हरिदत्तपुर			कोपा
	166	Haridattpur		442	Kopa
		जाफरपुर			भदवछ
	186	Jafarpur		468	Bhadwachh
		कांपा हरी			फतेहपुर
	200	Kanpa Hari		478	Fatehpur
		गहरी चक			रूर
	201	Gahri Chak		480	Roor
		रुदापुर			मझगवाँ
	203	Rudapur		486	Majhgawan
		नेवादा			परहत खास
	207	Newada		499	Parhat Khas
		गौसपुर			पैटरा
	216	Gauspur		509	Patara
		बाजिदपुर			गंग पट्टी
	228	Bajidpur		523	Gang Patti
		चिन्तामनिपुर			सिगड़ी खालसा
	246	Chintamanipur		538	Sirgri Khalsa

परिशिष्ट IV
APPENDIX IV

अनुसूचित जातियों तथा अनुसूचित जनजातियों की जनसंख्या का कुल जनसंख्या से अनुपात परिसर के अनुसार ग्रामों की सूची

List of villages according to the proportion of Scheduled castes and Scheduled tribes to the total population by ranges

पट्टी तहसील
Patti Tahsil

अ—अनुसूचित जातियां
A—Scheduled Castes

अनुसूचित जातियों की जनसंख्या का परिसर (प्रतिशत) Range of Scheduled castes population (Percentage)	लोकेशन कोड संख्या Location code No.	ग्राम का नाम Name of Village	अनुसूचित जातियों की जनसंख्या का परिसर (प्रतिशत) Range of Scheduled castes population (Percentage)	लोकेशन कोड संख्या Location code No.	ग्राम का नाम Name of Village
1	2	3	1	2	3
0—5*	544	यहियापुर Yahiyapur	0—5*	803	टिकैता Tikaita
	560	पूरे गुलाल Pure Gulal		812	सुजहा Sujaha
	569	नौदईपुर Naudaipur	6—10	3	गहरौली Gahrauli
	574	दुखिमापुर Dukhimapur		6	शाहपुर Shahpur
	582	घोरका मुफरीद Ghorka Mufrid		7	बहदिलपुर Bahdilpur
	606	गोपालपुर मुफरीद Gopalpur Mufrid		12	चन्द्रभानपुर Chandrabhanpur
	650	मेढौली खुर्द Medhauli Khurd		41	सतेवर Satewar
	656	बिशुनपुर दरियापुर Bishunpur Dariyapnr		51	धनापुर Ghanapur
	660	मैनहा कलीपुर Mainha Kalipur		58	पूरे दयाल Pure Dayal
	673	भैसोना Bhaisona		69	पूरे मुसई Pure Musai
	703	महदेवरी Mahdeori		89	नेवरा Neora
	708	बिरईपुर Biraipur		98	चन्दुआ डीह Chandua Dih
	730	पूरे भैयाजी Pure Bhaiyaji		119	अस्थरा Asthara
	747	निधि पट्टी Nidhi Patti		123	पूरे किशुनगिरी Pure Kishungiri
	764	पढ़वा Padhwa		134	रायगढ़ Raigarh

परिशिष्ट IV
APPENDIX IV

अनुसूचित जातियों तथा अनुसूचित जनजातियों की जनसंख्या का कुल जनसंख्या से अनुपात परिसर के अनुसार ग्रामों की सूची

List of villages according to the proportion of Scheduled casts and Scheduled tribes to the total population by ranges

पट्टी तहसील
Patti Tahsil

अ—अनुसूचित जातियाँ
A—Scheduled Castes

अनुसूचित जातियों की जनसंख्या का परिसर (प्रतिशत) Range of Scheduled castes population (Percentage)	लोकेशन कोड संख्या Location code No.	ग्राम का नाम Name of Village	अनुसूचित जातियों की जनसंख्या का परिसर (प्रतिशत) Range of Scheduled castes population (Percentage)	लोकेशन कोड संख्या Location code No.	ग्राम का नाम Name of Village
1	2	3	1	2	3
6—10	153	सराय सागर Sarai Sagar	6—10	340	मोलनापुर Molnapur
	161	चक मझनीपुर Chak Majhnipur		341	बड़ारी Barari
	165	मीरनपुर Meeranpur		350	हरीपुर बरदैला Haripur Bardaila
	171	मजिसिया उर्फ भवानीगढ़ Majisia *urf* Bhawanigarh		351	रमीपुर डिसनी Ramipur Disni
	176	नागापुर Nagapur		384	सपहा छाट Sapaha Chhat
	177	रैय्या Raiya		388	अलवर्दीपुर Alwardipur
	184	कांपा मधपुर Kanpa Madhpur		389	रामगंज Ramganj
	185	फेनहा Phenha		406	बीबीपुर मुस्तरका Bibipur Mustarka
	205	जगदीशगढ़ Jagdishgarh		417	किलई Kilai
	211	परानपुर Paranpur		419	बनबीरपुर Banbirpur
	230	परदहा बासदेव Pardaha Basdeo		423	पूरा Pura
	231	नौरंगाबाद Naurangabad		432	जमालपुर Jamalpur
	262	करेला Kareila		447	सिंहपुर Singhpur
	265	जैतापुर Jaitapur		448	पूरे दलपतशाह Pure Dalpatshah
	267	पूरे देवजानी Pure Deojani		449	बिक्रम पट्टी Bikram Patti

परिशिष्ट IV
APPENDIX IV

अनुसूचित जातियों तथा अनुसूचित जनजातियों की जनसंख्या का कुल जनसंख्या से अनुपात परिसर के अनुसार ग्रामों की सूची

List of villages according to the proportion of Scheduled casts and Scheduled tribes to the total population by ranges

पट्टी तहसील
Patti Tahsil

अ—अनुसूचित जातियां
A—Scheduled Castes

अनुसूचित जातियों की जनसंख्या का परिसर (प्रतिशत) Range of Scheduled castes population (Percentage)	लोकेशन कोड संख्या Location code No.	ग्राम का नाम Name of Village	अनुसूचित जातियों की जनसंख्या का परिसर (प्रतिशत) Range of Scheduled castes population (Percentage)	लोकेशन कोड संख्या Location code No.	ग्राम का नाम Name of Village
1	2	3	1	2	3
6—10	450	रघवापुर Raghwapur	6—10	588	शिवगढ़ Shivgarh
	464	पचौरी Pachauri		600	छीटपुर Chhitpur
	471	अतरौरा Atraura		612	खतनपुर Khatanpur
	474	सदहा Sadaha		620	रघवांपुर Raghwanpur
	477	डाही Dahi		624	देवासा Dewasa
	484	गोविन्दपुर Govindpur		629	पूरे गोलिया Pure Golia
	489	गधियावाँ Gadhiauan		634	भागीपुर Bhagipur
	490	पूरे बंशीधर Pure Banshidhar		638	बिठलपुर नं० 2 Bithalpur No. 2
	497	मोलनापुर Molanapur		647	जगदीशपुर Jagdishpur
	503	भनईपुर Bhanaipur		685	छानापुर Chhanapur
	524	चालाकपुर बादफरोसान Chalakpur Badfarosan		690	पान्डे तारा Pahde Tara
	534	द्वारिकापुर Dwarikapur		698	टिटिहिरिया डांड Titihiria Dand
	548	महदेपुर Mahadepur		719	भानपुर दसिया Bhanpur Dasia
	552	लछिमनपुर Lachhimanpur		729	मिर्जापुर Mirzapur
	583	घोरका तालुकदारी Ghorka Talukdari		730	गरौनपुर Garaunpur

परिशिष्ट IV
APPENDIX IV

अनुसूचित जातियों तथा अनुसूचित जनजातियों की जनसंख्या का कुल जनसंख्या से अनुपात परिसर के अनुसार ग्रामों की सूची

List of villages according to the proportion of Scheduled castes and Scheduled tribes to the total population by ranges

पट्टी तहसील
Patti Tahsil

अ—अनुसूचित जातियाँ
A—Scheduled Castes

अनुसूचित जातियों की जनसंख्या का परिसर (प्रतिशत) Range of Scheduled castes population (Percentage)	लोकेशन कोड संख्या Location code No.	ग्राम का नाम Name of Village	अनुसूचित जातियों की जनसंख्या का परिसर (प्रतिशत) Range of Scheduled castes population (Percentage)	लोकेशन कोड संख्या Location code No.	ग्राम का नाम Name of Village
1	2	3	1	2	3
		मथुरा			खन्धौर
6—10	736	Mathura	11—15	45	Khandhaur
		निर्भयपुर पट्टी			उसका
	754	Nirbhai Patti		66	Uska
		रामापुर			कोनी
	761	Ramapur		102	Koni
		सिलौधी			धरमपुर
	775	Silaudhi		105	Dharampur
		सांड			शिवगढ़
	779	Sand		108	Shivgarh
		जगतपुर			नादी
	785	Jagatpur		135	Nadi
		शिवगढ़			डेहरी
	798	Shivgarh		142	Dehri
		बोर्रा			नरायनपुर
	811	Borra		147	Narainpur
		कन्धरपुर			चौबेपुर
11—15	10	Kandharpur		148	Chaubepur
		मंगापुर			परगासपुर
	15	Mangapur		172	Pargaspur
		पूरब पट्टी			जोगीपुर
	21	Purab Patti		182	jogipur
		पूरे चन्दी			चितईपुर
	26	Pure Chandi		214	Chitaipur
		लौली पोख्ता खाम			परदहा सुमेर
	34	Lauli Pokhta Kham		215	Pardaha Sumer
		पूरे छमा			प्यारेपुर
	36	Pure Chhama		217	Pyarepur
		धरौली			लखनीपुर
	43	Dharauli		219	Lakhanipur

परिशिष्ट IV
APPENDIX IV

अनुसूचित जातियों तथा अनुसूचित जनजातियों की जनसंख्या का कुल जनसंख्या से अनुपात परिसर के अनुसार ग्रामों की सूची

List of villages according to the proportion of Scheduled castes and Scheduled tribes to the total population by ranges

पट्टी तहसील
Patti Tahsil

अ—अनुसूचित जातियां
A—Scheduled Castes

अनुसूचित जातियों की जनसंख्या का परिसर (प्रतिशत) Range of Scheduled castes population (Percentage)	लोकेशन कोड संख्या Location code No.	ग्राम का नाम Name of Village	अनुसूचित जातियों की जनसंख्या का परिसर (प्रतिशत) Range of Scheduled castes population (Percentage)	लोकेशन कोड संख्या Location code No.	ग्राम का नाम Name of Village
1	2	3	1	2	3
11—15	225	कुसहा Kusaha	11—15	342	बहता Bahuta
	237	धनसार Dhansar		343	बिरौली Birauli
	247	अन्देवरी Andeori		347	पहाड़ा मुरार पट्टी Pahara Murar Patti
	252	बेला Bela		361	थेघुआ Theghua
	259	कंजा सराय गुलामी Kanja Sarai Gulami		365	थानेपुर गोपापुर Thanepur Gopapur
	268	गोगलापुर Goglapur		366	देईडीह धौरहरा Deidih Dhaurhara
	272	धूती Dhooti		371	अमीसराय सैफखाँ Amisarai Saif Khan
	276	अलीपुर Alipur		375	औंगापुर Aungapur
	279	दुर्गादेई Dugadei		390	मानापुर Manapur
	300	कुम्हिया Kumhiya		395	उमरा Umara
	311	लौवार Lauwar		397	बरचौली Barchauli
	312	पूरे चिरंजीव Pure Chirnjiv		401	अतरौरा मीरपुर Atraura Mirpur
	320	अमहरा Amhara		404	सोनपुरा Sonpura
	328	बंसी पट्टी Bansi Patti		422	रोही पट्टी Rohi Patti
	335	मकरामन भौना Makraman Bhauna		457	सेमरा डीह Semra Dih

परिशिष्ट IV

APPENDIX IV

अनुसूचित जातियों तथा अनुसूचित जनजातियों की जनसंख्या का कुल जनसंख्या से अनुपात परिसर के अनुसार ग्रामों की सूची

List of villages according to the proportion of Scheduled castes and Scheduled Tribes to the total population by ranges

पट्टी तहसील
Patti Tahsil

अ—अनुसूचित जातियां
A—Scheduled Castes

अनुसूचित जातियों की जनसंख्या का परिसर (प्रतिशत) Range of Scheduled castes population (Percentage)	लोकेशन कोड संख्या Location code No.	ग्राम का नाम Name of Village	अनुसूचित जातियों की जनसंख्या का परिसर (प्रतिशत) Range of Scheduled castes population (Percentage)	लोकेशन कोड संख्या Location code No.	ग्राम का नाम Name of Village
1	2	3	1	2	3
11—15	469	भरौखन Bharaukhan	11—15	545	भटपुरवा Bhatpurwa
	472	दुकरा Dukra		553	सरखेलपुर Sarkhelpur
	475	सोनबरसा Soabarsa		563	संगा पट्टी Sanga Patti
	476	दमड़ी Damri		570	पूरे धनिया Pure Dhania
	479	नेवादा Newada		571	चौपई Chaupai
	481	रघईपुर Raghaipur		575	सुन्दे मऊ Sundey Mau
	482	बाभनपुर Babhanpur		580	शेखपुर अठगवां Shekpur Athgawan
	485	गारापुर रेंडी Garapur Rendi		589	सचौली Sachauli
	494	पहलमापुर Pahlamapur		599	अडार Adar
	501	मदरा मऊ Madra Mau		604	कोठियाही Kothiahi
	517	पिपरी Pipri		609	बशीरपुर Bashirpur
	519	गनई डीह Ganai Dih		616	तुलसीपुर Tulsipur
	529	चन्दी पट्टी सिधारी पट्टी Chandi Patti Sidhari Patti		618	हरनाहपुर Harnahpur
	530	रखहा Rakhaha		630	रस्तीपुर Rastipur
	542	करनपुर खुझी Karanpur Khuji		633	पूरे महंथ Pure Mahanth

परिशिष्ट IV
APPENDIX IV

अनुसूचित जातियों तथा अनुसूचित जनजातियों की जनसंख्या का कुल जनसंख्या से अनुपात परिसर के अनुसार ग्रामों की सूची

List of villages according to the proportion of Scheduled castes and Schedulded tribes to total population by ranges

पट्टी तहसील
Patti Tahsil

अ—अनुसूचित जातियाँ
A—Scheduled Castes

अनुसूचित जातियों की जनसंख्या का परिसर (प्रतिशत) Range of Scheduled castes population (Percentage)	लोकेशन कोड संख्या Location code No.	ग्राम का नाम Name of Village	अनुसूचित जातियों की जनसंख्या का परिसर (प्रतिशत) Range of Scheduled castes population (Percentage)	लोकेशन कोड संख्या Location code No.	ग्राम का नाम Name of Village
1	2	3	1	2	3
		पचरास			बंसी अधारगंज
11—15	639	Pachras	11—15	700	Bansi Adharganj
		चकसारा			नरहरपुर
	642	Chaksara		706	Narharpur
		मेढौली कलां			गोबर्धनपुर
	649	Medhauli Kalan		711	Gobardhanpur
		जमुनीपुर			गोकुला
	651	Jamunipur		716	Gokula
		पूरे गोसाईं			राजापुर देवा पट्टी
	654	Pure Gosain		722	Rajapur Dewa Patti
		दरियापुर			मुआर अधारगंज
	658	Dariyapur		724	Muar Adharganj
		बलीपुर			सराय सुल्तानी
	659	Balipur		741	Sarai Sultani
		अम्ली डाँडा			फतेहपुर दरियापुर
	661	Amli Danda		742	Fatehpur Dariapur
		बुढौरा कुम्हापुर			धनुहां
	665	Budhaura Kumhapur		752	Dhanuhan
		कूरा डीह			चाँदपुर
	668	Kura Dih		753	Chandpur
		थाहीपुर			आमांपुर बेरा
	669	Thahipur		758	Amanpur Bera
		बीरापुर			कौलापुर
	677	Birapur		759	Kaulapur
		पूरे बिच्छूर			कोनार डीह
	679	Pure Bichhoor		763	Konar Dih
		बिच्छूर			पथटिया खुर्द
	680	Bichhoor		769	Pathatia Khurd
		भोजे मऊ			मसौली
	694	Bhoje Mau		770	Masauli

परिशिष्ट IV
APPENDIX IV

अनुसूचित जातियों तथा अनुसूचित जनजातियों की जनसंख्या का कुल जनसंख्या से अनुपात परिसर के अनुसार ग्रामों की सूची

List of villages according to the proportion of Scheduled caste and Scheduled tribes to the total population by ranges

पट्टी तहसील
Patti Tahsil

अ—अनुसूचित जातियाँ
A—Scheduled Castes

अनुसूचित जातियों की जनसंख्या का परिसर (प्रतिशत) Range of Scheduled castes population (Percentage)	लोकेशन कोड संख्या Location code No.	ग्राम का नाम Name of Village	अनुसूचित जातियों की जनसंख्या का परिसर (प्रतिशत) Range of Scheduled castes population (Percentage)	लोकेशन कोड संख्या Location code No.	ग्राम का नाम Name of Village
1	2	3	1	2	3
11—15	781	कोलियम Koliyam	16—20	1	चन्दौका Chandauka
	784	हरपुर सौंध Harpur Saundh		4	नरायनपुर Narainpur
	789	धारी Dhari		22	उदहा Udaha
	790	नौरेरा Naurera		27	औरंगाबाद Aurangabad
	792	बैरमपुर Bairampur		49	पंडरीपाल Pandripal
	793	सवंसा Sawansa		53	भावापुर Bhawapur
	795	पूरे खरगराय Pure Kharagrai		54	बासूपुर Basupur
	799	लपकन Lapkan		65	सरौली Sarauli
	800	शेखूपुर Sheikhoopur		73	पूरे कुमार Pure Kumar
	802	रिसालगढ़ Risalgarh		79	सुम्हा Sumha
	813	औतरी Autari		87	कन्धई मधपुर Kandhai Madhpur
	819	भीट Bheet		88	गंगेहटी Gangehati
	822	कतरौली Katrauli		95	कटारी Katari
	823	पूरे पान्डे Pure Pandey		94	रघुरामपुर Raghurampur
	824	कली मुरादपुर Kali Muradpur		101	मदाफरपुर Madafarpur

परिशिष्ट IV
APPENDIX IV

अनुसूचित जातियों तथा अनुसूचित जनजातियों की जनसंख्या का कुल जनसंख्या से अनुपात परिसर के अनुसार ग्रामों की सूची

List of villages according to the proportion of Scheduled castes and Scheduled tribes to the total population by ranges

पट्टी तहसील
Patti Tahsil

अ—अनुसूचित जातियां
A—Scheduled Castes

अनुसूचित जातियों की जनसंख्या का परिसर (प्रतिशत) Range of Scheduled castes population (Percentage)	लोकेशन कोड संख्या Location code No.	ग्राम का नाम Name of Village	अनुसूचित जातियों की जनसंख्या का परिसर (प्रतिशत) Range of Scheduled castes population (Percentage)	लोकेशन कोड संख्या Location code No.	ग्राम का नाम Name of Village
1	2	3	1	2	3
		साल्हीपुर कंजास			पूरे पान्डे
16—20	104	Salhipur Kanjas	16—20	204	Pure Pandey
		धरौली			नरसिंहपुर
	113	Dharauli		206	Narsinghpur
		भीरी खुर्द			पूरे गोहना
	117	Bhiri Khurd		208	Pure Gohana
		वारी खुर्द			सैफाबाद
	131	Wari Khurd		229	Saifabad
		भेदपुर			भौसरनपुर
	136	Bhaidpur		235	Bhausaranpur
		भदौना			देवकली
	138	Bhadauna		236	Deokali
		मंगरौरा			रामपुर बेला
	157	Mangraura		243	Rampur Bela
		गुटौली			छतेरी
	169	Gutauli		256	Chhateri
		दोहरी			कुकुवार
	173	Dohri		263	Kukuwar
		किरतपुर			दशरथपुर
	179	Kirtpur		289	Dashrathpur
		ईसनपुर			कोहरा
	181	Isanpur		290	Kohara
		पटावां			चेरैया
	183	Patawan		298	Cheraiya
		खभोर			बेलसांडी
	190	Khabhor		302	Belsandi
		चौखर			लोनियापुर
	191	Chaukhar		304	Loniyapur
		भारथीपुर			आनापुर
	192	Bharthipur		305	Anapur

परिशिष्ट IV
APPENDIX IV

अनुसूचित जातियों तथा अनुसूचित जनजातियों की जनसंख्या का कुल जनसंख्या से अनुपात परिसर के अनुसार ग्रामों की सूची

List of villages according to the proportion of Scheduled castes and Scheduled tribes to the total population by ranges

पट्टी तहसील
Patti Tahsil

अ—अनुसूचित जातियां
A—Scheduled Castes

अनुसूचित जातियों की जनसंख्या का परिसर (प्रतिशत) Range of Scheduled castes population (Percentage)	लोकेशन कोड संख्या Location code No.	ग्राम का नाम Name of Village	अनुसूचित जातियों की जनसंख्या का परिसर (प्रतिशत) Range of Scheduled castes population (Percentage)	लोकेशन कोड संख्या Locatian code No.	ग्राम का नाम Name of Village
1	2	3	1	2	3
16—20	306	पूरे बोधराम Pure Bodhram	16—20	377	परबतपुर सुलेमान Parbatpur Suleman
	316	गडौरी खुर्द Gadauri Khurd		380	बींद Beend
	322	सरवारपुर Sarwarpur		386	गहवरा Gahwara
	323	बक्ची डीह Bakchi Dih		387	आहोपुर Ahopur
	325	पूरे सुख चैन Pure Sukh Chain		394	लबेदा Labeda
	326	महोखरी Mahokhri		427	हरिकापुरा Harikapura
	327	उडैया डीह Uraia Dih		430	लखनू डीह Lakhnu Dih
	333	होशियारपुर Hoshiarpur		433	दियावा Diyawa
	338	गजरिया Gajaria		434	केवटली Keotali
	346	सराय मधई Sarai Madhai		455	कबीरपुर Kabirpur
	349	बराहिमपुर Barahimpur		459	आमापुर Amapur
	356	दुखेनी सुखरू Dukheni Sukhru		460	बाहर पट्टी Bahar Patti
	369	बेसार Besar		465	भाँटी कलाँ Bhanti Kalan
	872	मधौली Madhauli		491	सीतापुर Sitapur
	373	बनपुरवा Banpurwa		493	गोंदल पट्टी Gondal Patti

परिशिष्ट IV
APPENDIX IV

अनुसूचित जातियों तथा अनुसूचित जनजातियों की जनसंख्या का कुल जनसंख्या से अनुपात परिसर के अनुसार ग्रामों की सूची

List of villages according to the proportion of Scheduled castes and Scheduled tribes to the total population by ranges

पट्टी तहसील
Patti Tahsil

अ—अनुसूचित जातियाँ
A—Scheduled Castes

अनुसूचित जातियों की जनसंख्या का परिसर (प्रतिशत) Range of Sched led castes population (Percentage)	लोकेशन कोड संख्या Location code No.	ग्राम का नाम Name of Village	अनुसूचित जातियों की जनसंख्या का परिसर (प्रतिशत) Range of Scheduled castes population (Percentage)	लोकेशन कोड संख्या Location code No.	ग्राम का नाम Name of Village
1	2	3	1	2	3
16—20	505	गोरा माफी Gora Mafi	16—20	581	आशापुर अठगवाँ Ashapup Athgawan
	506	तेलियानी Teliyani		584	नाजिमापुर Najimapur
	507	लखीपुर Lakhipur		591	रामपुर आधारगंज Rampur Adharganj
	508	ऐलाठी Ailathi		593	जामतोली Jamtoli
	511	उदयपुर Udaipur		603	दलीपुर Dalippur
	513	महुली Mahuli		613	भभुवार Bhabhuar
	514	रामगढ़ा Ramgarha		615	राजापुर खरहर Rajapur Kharhar
	515	कोटिया Kotia		625	रामगढ़ Ramgarh
	518	सराय गनई Sarai Ganai		632	कायस्थ पट्टी Kayasth Patti
	521	सिरनाथपुर Sirnathpur		644	परसरामपुर Parasrampur
	525	शिवसत Shivsat		646	सराय रतऊ Sarai Ratau
	531	सराय नानकर Sarai Nankar		652	लछीपुर Lachhipur
	540	चालकपुर कुर्मियान Chalakpur Kurmian		662	पूरे चन्दन Pure Chandan
	543	खूझी कलां Khujhi Kalan		670	सराय जमुनी Sarai Jamuni
	572	गोई Goi		672	सन्डौरा Sandaura

परिशिष्ट IV

APPENDIX IV

अनुसूचित जातियों तथा अनुसूचित जनजातियों की जनसंख्या का कुल जनसंख्या से अनुपात परिसर के अनुसार ग्रामों की सूची

List of villages according to the proportion of Scheduled castes and Scheduled tribes to total population by ranges

पट्टी तहसील
Patti Tahsil

अ—अनुसूचित जातियाँ
A—Scheduled Castes

अनुसूचित जातियों की जनसंख्या का परिसर (प्रतिशत) Range of Scheduled castes population (Percentage)	लोकेशन कोड संख्या Location code No.	ग्राम का नाम Name of Village	अनुसूचित जातियों की जनसंख्या का परिसर (प्रतिशत) Range of Scheduled castes population (Percentage)	लोकेशन कोड संख्या Location code No.	ग्राम का नाम Name of Village
1	2	3	1	2	3
16—20	674	सवैया Sawaiya	16—20	767	गौरा पूरे बादल Gaura Pure Badal
	692	औधानपुर Audhanpur		772	बेहदौल कलाँ Behdaul Kalan
	696	बछेवरा Bacheura		780	पूरे घनश्याम Pure Ghansyam
	701	कसेराला Kaserala		797	करका Karka
	708	बिरईपुर Biraipur		805	जाजापुर Jajapur
	718	तिवारीपुर Tiwaripur		815	दिघवट Dighwat
	721	महोथरी Mahothri		816	खाखापुर Khakhapur
	727	पूरे रामसहाय Pure Ramsahai		818	मेनुआ डीह Menua Dih
	732	गोधन पट्टी Godhan Patti		821	कनेवरा पूरे खुशहाली Kaneora Pure Khushhali
	744	नारी Nari	21—30	2	पुरे इन्दा Pure Inda
	745	भूसलपुर Bhusalpur		9	सुजानगढ़ Sujangarh
	746	संडिला Sandila		11	मलाक Malak
	748	देवगढ़ कमसिन Deogarh Kamsain		14	पीथापुर Pithapur
	749	पूरे बसहू Pure Basahu		20	गंगापुर Gangapur
	757	परसा मऊ Parsa Mau		23	हथसारा Hathsara

परिशिष्ट IV
APPENDIX IV

अनुसूचित जातियों तथा अनुसूचित जनजातियों की जनसंख्या का कुल जनसंख्या से अनुपात परिसर के अनुसार ग्रामों की सूची

List of villages according to the proportion of Scheduled castes and Scheduled tribes to the total population by ranges

पट्टी तहसील
Patti Tahsil

अ—अनुसूचित जातियाँ
A—Scheduled Castes

अनुसूचित जातियों की जनसंख्या का परिसर (प्रतिशत) Range of Scheduled castes population (Percentage)	लोकेशन कोड संख्या Location code No.	ग्राम का नाम Name of Village	अनुसूचित जातियों की जनसंख्या का परिसर (प्रतिशत) Range of Scheduled castes population (Percentage)	लोकेशन कोड संख्या Locatian code No.	ग्राम का नाम Name of Village
1	2	3	1	2	3
		शिवपुर खुर्द कलां			बोझी
21—30	32	Sheopur Khurd Kalan	21—30	85	Bojhi
		दूबे पट्टी रघुबर			अतरसंड,
	33	Dube Patti Raghubar		95	Atarsand
		नरहरपुर			राजमलपुर,
	39	Narharpur		103	Rajmalpur
		लखीपुर			देवकली
	55	Lakhipur		109	Deokali
		सुन्दरपुर			भुसुन्डी
	61	Sundarpur		111	Bhusundi
		परसरामपुर			सिकरी कनूपुर
	63	Parasrampur		114	Sikari Kanupur
		मदुरा			हरदोई
	64	Madura		118	Hardoi
		भौसिया			डमनपुर,
	68	Bhausia		122	Damanpur
		कौर्रा			बरहूपुर
	70	Korra		127	Barhoopur
		तिवारीपुर खुर्द			पेन्डरा
	71	Tiwaripur Khurd		128	Pendra
		पूरे बसई			चांदपुर
	75	Pure Basai		129	Chandpur
		पूरे कुलाहल			अमुवाही
	78	Pure Kulahal		130	Amuwahi
		सूर्यगढ़ जगन्नाथ			भावनी
	77	Suryagarh Jagannath		132	Bheoni
		बरा सराय			पूरे भीखा
	82	Bara Sarai		137	Pure Bhikha
		ठकठैया			बाहूपुर
	83	Thakthaiya		139	Bahoopur

परिशिष्ट IV
APPENDIX IV

अनुसूचित जातियों तथा अनुसूचित जनजातियों की जनसंख्या का कुल जनसंख्या से अनुपात परिसर के अनुसार ग्रामों की सूची

List of villages according to the proportion of Scheduled casts and Scheduled tribes to the total population by ranges

पट्टी तहसील
Patti Tahsil

अ—अनुसूचित जातियाँ
A—Scheduled Castes

अनुसूचित जातियों की जनसंख्या का परिसर (प्रतिशत) Range of Scheduled castes population (Percentage)	लोकेशन कोड संख्या Location code No.	ग्राम का नाम Name of Village	अनुसूचित जातियों की जनसंख्या का परिसर (प्रतिशत) Range of Scheduled castes population (Percentage)	लोकेशन कोड संख्या Location code No.	ग्राम का नाम Name of Village
1	2	3	1	2	3
		तिगुरी			खामपुर
21—30	141	Tiguri	21—30	189	Khampur
		कांपा हिस्साजी			बीरमऊ माधो
	145	Kanpa Hissaji		193	Birmau Madho
		दरछुर			पयागपुर अरेहठा
	150	Darchhur		196	Pyagpur Aurehta
		उधवापुर			लालघर पट्टी
	152	Udhwapur		197	Laldhar Patti
		सराय जमुवारी			बीरमऊ बिशुनदत्त
	154	Sarai Jamuwari		202	Birmau Bishundatt
		उलरास			अरैला
	158	Ulras		213	Araila
		इटवा			सौराई
	160	Itwa		218	Sorai
		राजापुर मुफरिद			सारडीह
	163	Rajapur Mufrid		220	Sardih
		पडरी गबर			बासूपुर
	164	Pandri Gabar		223	Basoopur
		शेखनपुर			जहानाबाद
	167	Shekhanpur		226	Jahanabad
		फतेहपुर ईसनपुर			भोपालपुर
	170	Fatehpur Isanpur		232	Bhopalpur
		असलपुर			गौरा सैफाबाद
	178	Asalpur		239	Gaura Saifabad
		अमसौना			भांट पट्टी
	185	Amsauna		240	Bhant Patti
		ओझला			नोही
	187	Ojhala		241	Nohi
		ताला			ढीडुई
	188	Tala		242	Dhedoi

परिशिष्ट IV
APPENDIX IV

अनुसूचित जातियों तथा अनुसूचित जनजातियों की जनसंख्या का कुल जनसंख्या से अनुपात परिसर के अनुसार ग्रामों की सूची

List of villages according to the proportion of Scheduled castes and Scheduled Tribes to the total population by ranges

पट्टी तहसील
Patti Tahsil

अ—अनुसूचित जातियाँ
A—Scheduled Castes

अनुसूचित जातियों की जनसंख्या का परिसर (प्रतिशत) Range of Scheduled castes population (Percentage)	लोकेशन कोड संख्या Location code No.	ग्राम का नाम Name of Village	अनुसूचित जातियों की जनसंख्या का परिसर (प्रतिशत) Range of Scheduled castes population (Percentage)	लोकेशन कोड संख्या Location code No.	ग्राम का नाम Name of Village
1	2	3	1	2	3
21—30	244	भिरार Bhirar	21—30	299	सहसपुर Sahaspur
	245	रानीपुर Ranipur		303	गरदहा Gardaha
	250	महदहा Mandaha		308	सुमतपुर Sumatpur
	251	मरियमपुर Mariampur		309	अखौवा Akhauwa
	254	नारंगपुर Narangpur		310	असोरढि Asorhi
	257	सिरनाथपुर Sirnathpur		314	जोलाहापुर Jolahapur
	258	पहलमापुर Pahalmapur		315	चन्दुआ पट्टी Chandua Patti
	271	अन्तपुर Antpur		318	धरमपुर Dharampur
	273	सर्वजीतपुर Sarbjitpur		324	जलालपुर किठौली Jalalpur Kithauli
	283	बनी Bani		329	हाजीमऊ HajiMau
	284	परसोन Parsoni		330	जामिन Jamin
	288	रघुनाथपुर Raghunathpur		336	थानगढ़ सराय डिलहा Dhangarh Sarai Dilha
	292	पट्टी खास Patti Khas		339	गोधू पट्टी Godhu Patti
	295	सरसतपुर Sarsatpur		344	समोगरा Samogra
	297	रायपुर Raipur		348	पूरे बसन Pure Basan

परिशिष्ट IV
APPENDIX IV

अनुसूचित जातियों तथा अनुसूचित जनजातियों की जनसंख्या का कुल जनसंख्या से अनुपात परिसर के अनुसार ग्रामों की सूची

List of villages according to the proportion of Scheduled castes and Scheduled tribes to the total population by ranges

पट्टी तहसील
Patti Tahsil

अ—अनुसूचित जातियाँ
A—Scheduled Castes

अनुसूचित जातियों की जनसंख्या का परिसर (प्रतिशत) Range of Scheduled castes population (Percentage)	लोकेशन कोड संख्या Location code No.	ग्राम का नाम Name of Village	अनुसूचित जातियों की जनसंख्या का परिसर (प्रतिशत) Range of Scheduled castes population (Percentage)	लोकेशन कोड संख्या Location code No.	ग्राम का नाम Name of Village
1	2	3	1	2	3
21—30	352	रामपुर खागस Rampur Khagas	21—30	405	देवरखा Devrakha
	353	सेवा पट्टी Sewa Patti		408	सैलखा Sailakha
	357	धूई Dhuee		410	बिनैका Binaika
	359	परसध्र Parsadh		412	महरौरा Mahraura
	362	बीरपुर खुर्द Birpur Khurd		413	रतीपुर Ratipur
	370	दाऊदपुर Daudpur		416	कादीपुर Kadipur
	374	रायपुर Raipur		426	छतौना Chhatauna
	378	लखीपुर Lakhipur		431	भाऊपुर Bhaupur
	379	भुसहर Bhushar		435	धरौली Dharauli
	381	औराइन Aurain		436	बेहटा Behta
	385	उपाध्यापुर Upadhyapur		437	बिझला Bijhala
	391	रसूलपुर हैदरपुर Rasoolpur Haidarpur		438	आसपुर देवसरा Aspur Deosara
	392	बिभारपुर Bibharpur		454	गोविन्दपुर Govindpur
	393	नचरौला Nachraula		458	अंकारीपुर Ankaripur
	400	सुल्तानपुर Sultanpur		462	भांटो खुर्द Bhanti Khurd

परिशिष्ट IV
APPENDIX IV

अनुसूचित जातियों तथा अनुसूचित जनजातियों की जनसंख्या का कुल जनसंख्या से अनुपात परिसर के अनुसार ग्रामों की सूची

List of villages according to the proportion of Scheduled castes and Scheduled tribes to the total population by ranges

पट्टी तहसील
Patti Tahsil

अ—अनुसूचित जातियां
A—Scheduled Castes

अनुसूचित जातियों की जनसंख्या का परिसर (प्रतिशत) Range of Scheduled castes population (Percentage)	लोकेशन कोड संख्या Location code No.	ग्राम का नाम Name of Village	अनुसूचित जातियों की जनसंख्या का परिसर (प्रतिशत) Range of Scheduled castes population (Percentage)	लोकेशन कोड संख्या Location code No.	ग्राम का नाम Name of Village
1	2	3	1	2	3
21—30	463	गौहानी Gauhahi	21—30	550	परषोतमपुर Parshotampur
	470	उमर डीहा Umar Diha		551	जमीन सिंहगढ़ Jamin Singhgarh
	483	भोपालपुर Bhoopalpur		558	पूरे बेनीराम Pure Beniram
	488	दफरा Dafara		564	सिसौरा Sisaura
	492	उदयशाहपुर Udaishahpur		577	दोनई Donai
	498	सुरंगपुर Surangpur		579	कान्धरपुर Kandharpur
	502	चिलावां Chilawan		585	दहेर कलां Daher Kalan
	510	पीथापुर Pithapur		586	प्रजापतपुर Prajapatpur
	527	दूबे पट्टी रामबक्स Dubey Patti Rambakash		590	हठेठी Hathethi
	528	बौध पट्टी Baudh Patti		594	सराय शेरखां Sarai Sherkhan
	532	मरुआन Maruan		595	जरियारी Jariyari
	533	अमरपुर Amarpur		596	पूरे लाल पाण्डे Pure Lal Pandey
	536	करमजीतपुर Karamjitpur		597	मिसिरउद्दीनपुर Misirudinpur
	546	सोनाही Sonahi		598	लोहार तारा Lohar Tara
	547	बिबिया करनपुर Bibia Karanpur		611	खरहर Kharhar

परिशिष्ट IV
APPENDIX IV

अनुसूचित जातियों तथा अनुसूचित जनजातियों की जनसंख्या का कुल जनसंख्या से अनुपात परिसर के अनुसार ग्रामों की सूची

List of villages according to the proportion of Scheduled castes and Scheduled tribes to the total population by ranges

पट्टी तहसील
Patti Tahsil

अ—अनुसूचित जातियां
A—Scheduled Castes

अनुसूचित जातियों की जनसंख्या का परिसर (प्रतिशत) Range of Scheduled castes population (Percentage)	लोकेशन कोड संख्या Location code No.	ग्राम का नाम Name of Village	अनुसूचित जातियों की जनसंख्या का परिसर (प्रतिशत) Range of Scheduled castes population (Percentage)	लोकेशन कोड संख्या Location code No.	ग्राम का नाम Name of Village
1	2	3	1	2	3
21—30	614	माना पट्टी Mana Patti	21—30	687	बाँसी Bansi
	622	रैनी सतखरिया Raini Satkharia		691	चन्देलेपुर Chandelepur
	626	दादूपुर अधारगंज Dandpur Adhargani		693	हरिपाल मऊ Haripal Mau
	627	सराय भार सराय Sarai Bhar Sarai		697	केवरा कलाँ Keora Kalan
	628	गम्भीरपुर Gammbhirpur		699	केवरा खुर्द Keora Khurd
	631	दरियापुर Dariapur		704	गुलरो Gulro
	636	बिठलपुर नं० 1 Bithalpur No. 1		705	खामपुर दुबे पट्टी Khampur Dube Patti
	640	रम्पीपुर Rampipur		713	देल्हूपुर Delhupur
	655	बिशुनपुर कलां Bishunpur Kalan		714	तवंकलपुर Tawankalpur
	657	खेमईपुर Khemaipur		723	शाहपुर Shahpur
	667	बीजे मऊ Bije Mau		728	संसारपुर Sansarpur
	671	हथौरा सराय Hathaura Sarai		731	हुसेनपुर Husenpur
	682	धनऊपुर Dhanaupur		739	बाबू पट्टी Babu Patti
	683	चन्दीपुर गोविन्दपुर Chandipur Govindpur		740	बरहदा Barahda
	684	नाहरपुर Naharpur		750	खुसालगढ़ Khusalgarh

परिशिष्ट IV
APPENDIX IV

अनुसूचित जातियों तथा अनुसूचित जनजातियों की जनसंख्या का कुल जनसंख्या से अनुपात परिसर के अनुसार ग्रामों की सूची

List of villages according to the proportion of Scheduled castes and Schedulded tribes to total population by ranges

पट्टी तहसील
Patti Tahsil

अ—अनुसूचित जातियां
A—Scheduled Castes

अनुसूचित जातियों की जनसंख्या का परिसर (प्रतिशत) Range of Scheduled castes population (Percentage)	लोकेशन कोड संख्या Location code No.	ग्राम का नाम Name of Village	अनुसूचित जातियों की जनसंख्या का परिसर (प्रतिशत) Range of Scheduled castes population (Percentage)	लोकेशन कोड संख्या Location code No.	ग्राम का नाम Name of Village
1	2	3	1	2	3
21—30	751	मीरपुर Mirpur	21—30	806	सुल्तानपुर Sultanpur
	756	अमराईन Amrain		807	भवानीगढ़ Bhawanigarh
	762	थरिया Tharia		814	दमदम Damdam
	765	नसीरपुर Nasirpur		817	नरायनपुर कलां Naralnpur Kalan
	766	कोठरा Kothra		820	कमासिन Kamasin
	768	पथहटिया कलां Pathhatia Kalan	31+	8	पूरे तिलम Pure Tilam
	771	बेहदौल खुर्द Behdaul Khurd		13	लखना मऊ Lakhna Mau
	773	सुरवा मिसिरपुर Surwa Misirpur		18	पदुमपुर Padumpur
	778	नरायनपुर खुर्द Narainpur Khurd		19	सराय शंकर Sarai Shankar
	782	कथिन्द्रा Kathindra		29	शोभीपुर Shobhipur
	786	पाली Pali		35	गौरी पट्टी Gauri Patti
	787	असीपुर Asipur		37	धनीपुर Dhanipur
	791	रोह कलां खुर्द Roh Kalan Khurd		38	पूरे मनि कंठ Pure Mani Kanth
	796	नईकोट Naikot		40	पंच पट्टी Panch Patti
	801	रायनगर Kamnagar		44	रामापुर Ramapur

परिशिष्ट IV
APPENDIX IV

अनुसूचित जातियों तथा अनुसूचित जनजातियों की जनसंख्या का कुल जनसंख्या से अनुपात परिसर के अनुसार ग्रामों की सूची

List of villages according to the proportion of Scheduled casts and Scheduled tribes to the total population by ranges

पट्टी तहसील
Patti Tahsil

अ—अनुसूचित जातियाँ
A—Scheduled Castes

अनुसूचित जातियों की जनसंख्या का परिसर (प्रतिशत) Range of Scheduled castes population (Percentage)	लोकेशन कोड संख्या Location code No.	ग्राम का नाम Name of Village	अनुसूचित जातियों की जनसंख्या का परिसर (प्रतिशत) Range of Scheduled castes population (Percentage)	लोकेशन कोड संख्या Location code No.	ग्राम का नाम Name of Village
1	2	3	1	2	3
31+	46	बरौली Barauli	31+	110	रतनागरपुर Ratnagarpur
	47	मामूली Mamuli		112	सकरा Sakra
	50	करिस्ता Karista		115	बरहा Barha
	56	पालूपुर Palupur		116	परसंडा Parsanda
	57	शंकरपुर Shankarpur		120	वारी कलां Wari Kalan
	60	भांटी Bhanti		124	शेखरपुर अधारगंज Shekharpur Adharganj
	67	ईसीपुर Isipur		125	चौमरी Chaumari
	74	पूरे मुकुन्द मुफरीद Pure Mukund Mufrid		126	गोठवा Gothwa
	80	सिरबासी Sirabasi		140	रथवई Rathwai
	84	मन्दाह Mandah		143	नावलपुर Nawalpur
	96	अमारी Amari		144	बीगा Biga
	97	सराय रजई Sarai Rajai		146	रामपुर काँपा Rampur Kanpa
	99	कोंडरी Kondri		149	मेहन्दुआ Mehandua
	100	मिसिरपुर Misirpur		151	नरसिंहपुर Narsinghpur
	107	प्रीतम सराय Pritam Sarai		155	सरसी डीह Sarsi Dih

परिशिष्ट IV
APPENDIX IV

अनुसूचित जातियों तथा अनुसूचित जनजातियों की जनसंख्या का कुल जनसंख्या से अनुपात परिसर के अनुसार ग्रामों की सूची

List of villages according to the proportion of Scheduled castes and Scheduled Tribes to the total population by ranges

पट्टी तहसील
Patti Tahsil

अ—अनुसूचित जातियाँ
A—Scheduled Castes

अनुसूचित जातियों की जनसंख्या का परिसर (प्रतिशत) Range of Scheduled castes population (Percentage)	लोकेशन कोड संख्या Location code No.	ग्राम का नाम Name of Village	अनुसूचित जातियों की जनसंख्या का परिसर (प्रतिशत) Range of Scheduled castes population (Percentage)	लोकेशन कोड संख्या Location code No.	ग्राम का नाम Name of Village
1	2	3	1	2	3
31+	156	सरसी खाम Sarsi Kham	31+	274	पंडरी मुस्तरका Pandari Mustarka
	159	कहैनिया Kahainiya		277	पारा Para
	162	चक मुबारकपुर Chak Mubarkpur		278	उमरपुर Umarpur
	174	जैतीपुर Jaitipur		281	भैसौनी Bhaisauni
	198	मौलानी Maulani		286	रत्तूपुर Rattoopur
	209	बिजहरा Bijahra		291	बीबीपुर बरडीह Bibipur Bardih
	212	मनैतापुर Manaitapur		294	पूरे खिरोधर Pure Khirodhar
	224	सरवरपुर Sarwarpur		317	गडौरी कलां Gadauri Kalan
	227	रायचन्द पट्टी Raichand Patti		319	बिजहरा Bijahra
	234	सिरनाथपुर Sirnathpur		321	गोलाही Golahi
	238	दीपापुर Dipapur		331	राम कोला Ram Kola
	243	महरूपुर Mahroopur		332	अशोकपुर Ashokpur
	260	इटहरा Itahra		345	शर्मा Sharma
	264	मजेठी Majethi		360	तरडीहा Tardiha
	270	मेहदिया Mehdiya		364	उसरौली Usrauli

परिशिष्ट IV

APPENDIX IV

अनुसूचित जातियों तथा अनुसूचित जनजातियों की जनसंख्या का कुल जनसंख्या से अनुपात परिसर के अनुसार ग्रामों की सूची

List of villages according to the proportion of Scheduled castes and Scheduled tribes to the total population by ranges

पट्टी तहसील
Patti Tahsil

अ—अनुसूचित जातियां
A—Scheduled Castes

अनुसूचित जातियों की जनसंख्या का परिसर (प्रतिशत) Range of Scheduled castes population (Percentage)	लोकेशन कोड संख्या Location code No.	ग्राम का नाम Name of Village	अनुसूचित जातियों की जनसंख्या का परिसर (प्रतिशत) Range of Scheduled castes population (Percentage)	लोकेशन कोड संख्या Location code No.	ग्राम का नाम Name of Village
1	2	3	1	2	3
31+	368	सलाहपुर Salahpur	31+	440	दाउदपुर Daudpur
	376	हरई पट्टी Harai Patti		441	कोपा Kopa
	383	अर्जुनपुर Arjunpur		443	तिवारी पट्टी Tewari Patti
	396	संग्रामगंज Sangramganj		444	धौरहरा Dhaurahara
	399	बिजई पट्टी Bijai Patti		452	रामपुर बवरिहा Rampur Bawariha
	402	बराहिमपुर Barahimpur		453	धरहिया Dharhiya
	403	महिला सरत Mahila Sarat		456	पिपरी मटकरपुर Pipri Matkarpur
	414	सराय भिखारी Sarai Bhikhari		457	केतकरपुर Ketkarpur
	418	कौशल पट्टी Kaushal Patti		461	ढांढर Dhandhar
	421	भूला Bhoola		466	शुभवा Shubhwa
	424	नीमा खुर्द कलां Neema Khurd Kalan		467	डिडुआ Dedua
	425	नगर Naga		473	परिहरा Parihara
	428	नरवारी Narwari		495	करौन्दहा Karaundha
	429	भैरोपुर Bhairopur		496	काशीपुर Kashipur
	439	भीखमपुर Bhikhampur		500	उमापुर Umapur

परिशिष्ट IV
APPENDIX IV

अनुसूचित जातियों तथा अनुसूचित जनजातियों की जनसंख्या का कुल जनसंख्या से अनुपात परिसर के अनुसार ग्रामों की सूची

List of villages according to the proportion of Scheduled caste and Scheduled tribes to the total population by ranges

पट्टी तहसील
Patti Tahsil

अ—अनुसूचित जातियां
A—Scheduled Castes

अनुसूचित जातियों की जनसंख्या का परिसर (प्रतिशत) Range of Schedled castes population (Percentage)	लोकेशन कोड संख्या Location code No.	ग्राम का नाम Name of Village	अनुसूचित जातियों की जनसंख्या का परिसर (प्रतिशत) Range of Scheduled castes population (Percentage)	लोकेशन कोड संख्या Location code No.	ग्राम का नाम Name of Village
1	2	3	1	2	3
31+	504	बेजलपुर Baijalpur	31+	621	गोपालपुर Gopalpur
	512	मरगूपुर Margoopur		622	उगईपुर Ugaipur
	516	पूरे धनी Pure Dhani		635	पूरे भागी Pure Bhagi
	522	दांदूपुर मुफरीद Dandupur Mufrid		637	मधवापुर Madhwapur
	526	प्रेमधर पट्टी Premdhar Patti		641	मानपुर Manpur
	535	रसोइया Rasoiyan		645	तिवारीपुर Tiwaripur
	554	गोलापुर Golapur		648	पूरे चरन Pure Charan
	556	सराय भवानी Sarai Bhawani		653	टंडवा Tandwa
	557	पूरे सुजात Pure Sujat		663	पूरे सांवल Pure Sanwal
	576	भदेवरा Bhadeora		666	सहगवार Sahagwar
	578	मदौना मऊ Madauna Mau		676	बसहा Basaha
	587	दहेर खुर्द Daher Khurd		681	जगदीशपुर Jagdishpur
	592	मऊ Mau		688	गारापुर Garapur
	608	रतन मई Ratan Mai		702	दयालपुर Dayalpur
	610	गोलहापुर Golahapur		707	द्वारिकापुर Dwarikapur

परिशिष्ट IV
APPENDIX IV

अनुसूचित जातियों तथा अनुसूचित जनजातियों की जनसंख्या का कुल जनसंख्या से अनुपात परिसर के अनुसार ग्रामों की सूची

List of villages according to the proportion of Scheduled castes and Scheduled tribes to the total population by ranges

पट्टी तहसील
Patti Tahsil

अ—अनुसूचित जातियां
A—Scheduled Castes

अनुसूचित जातियों की जनसंख्या का परिसर (प्रतिशत) Range of Scheduled castes population (Percentage)	लोकेशन कोड संख्या Location code No.	ग्राम का नाम Name of Village	अनुसूचित जातियों की जनसंख्या का परिसर (प्रतिशत) Range of Scheduled castes population (Percentage)	लोकेशन कोड संख्या Location code No.	ग्राम का नाम Name of Village
1	2	3	1	2	3
31+	709	पनवारपुर Panwarpur	31+	743	राईपुर Raipur
	710	सुजानपुर Sujanpur		755	बसंत पट्टी Basant Patti
	712	भिखनापुर Bhikhanapur		760	रहेतुआ परसरामपुर Rhetua Parasrampur
	715	चौबे पट्टी Chaube Patti		774	पूरे तुला Pure Tula
	717	बनवारपुर Banwarpur		776	बसिरहा Basirha
	725	खुलापुर नन्द पट्टी Khulapur Nand Patti		777	तार डीह Tar Dih
	726	नरसिंहपुर Narsinghpur		783	कैली डीह Kaili Dih
	733	असीपुर Asipur		788	मुहम्मदपुर Mohammadpur
	734	सराय सेठराय Sarai Setrai		794	पूरे गोसाई Pure Gosain
	737	सिंगाही Singahi		810	कहला Kahala
	738	बिसम्भरपुर Bisambharpur			

* शून्य अनुसूचित जातियों की जनसंख्या के ग्राम सम्मिलित नहीं हैं।

* Excludes villages with no scheduled castes population.

नोट—इस तहसील में अनुसूचित जनजातियों की जनसंख्या का कोई ग्राम नहीं है। परिशिष्ट IV का भाग (ब) मुद्रित नहीं किया गया है।

Note—There is no village with scheduled tribes population in the tahsil. Part (B) of appendix IV has not been printed.

अनुभाग – II

SECTION–II

नगर निदेशिका

Town Directory

नगर निदेशिका

विवरण I

प्रास्थिति और वृद्धि इतिहास

क्रम सं० Sl. No.	कस्बे की श्रेणी, नाम तथा नागरिक प्रशासन स्थिति Class, name and civic administration status of town	लोकेशन कोड नं० Location Code No.	तहसील मुख्यालय का नाम Name of Tahsil headquarters	क्षेत्रफल (वर्ग कि.मी.में) Area in (sq.kms)	बेघर परिवारों सहित परिवारों की संख्या (1981 की जनगणना) Number of households including houseless households (in 1981 Census)	निम्नलिखित जनगणनाओं में Population and growth		
						1901	1911	1921
1	2	3	4	5	6	7	8	9
1 VI	अन्तू न.क्षे.स.	47/2/IV	प्रतापगढ़ Pratapgarh	1.68	875			
2 III	बेला प्रतापगढ़ न.पा.	47/2/I	प्रतापगढ़ Pratapgarh	11.19	8,483	8,041	6,300 (−21.65)	7,341 (+16.52)
3 VI	कटरा मेदनीगंज न.क्षे.स.	47/2/VII	प्रतापगढ़ Pratapgarh	2.17	598	...	...	1,453
4 IV	कुण्डा न.क्षे.स.	47/1/V	कुण्डा Kunda	9.18	2,074			
5 V	मानिकपुर न.क्षे.स.	47/1/II	कुण्डा Kunda	6.16	1,467	3,673 (−)	6,254 (+70.27)	4,096 (−34.51)
6 V	पट्टी न.क्षे.स.	47/3/VI	पट्टी Patti	11.20	1,058			
7 V	प्रतापगढ़ सिटी न.क्षे.स.	47/2/III	प्रतापगढ़ Pratapgarh	7.53	936	5,148 (−)	3,487 (−32.26)	3,121 (−10.50)

TOWN DIRECTORY

STATEMENT I

Status and Growth History

कस्बे की जनसंख्या और वृद्धि दर rate of the town at the censuses of						घनत्व (1981 की जन-	लिंगानुपात Sex ratio			कस्बे की श्रेणी, नाम तथा नागरिक प्रशासन स्थिति	क्रम सं०
1931	1941	1951	1961	1971	1981	गणना) Density (1981 Census)	1961 की जन- गणना 1961 Census	1971 की जन- गणना 1971 Census	1981 की जन- गणना 1981 Census	Class, name and civic administration status of town	Sl. No.
10	11	12	13	14	15	16	17	18	19	2	1
1981 की जनगणना में प्रथम बार माना गया नगर Treated as urban for the first time in 1981 Census					4,487 (—)	2,671	...	...	927	VI Antu C.T.	1
9,437 (+28.55)	12,829 (+35.94)	15,026 (+17.13)	21,397 (+42.40)	27,909 (+30.43)	49,932 (+78.91)	4,462	839	847	829	III Bela Pratapgarh M.B.	2
1,642 (+13.01)	2,379 (+44.88)	2,103 (—11.60)	वर्गविनत Declassified		4,067	1,874	...	...	960	VI Katra Medniganj C.T.	3
1981 की जनगणना में प्रथम बार माना गया नगर Treated as urban for the first time in 1981 Census					11,626	1,266	...	...	893	IV Kunda C.T.	4
4,234 (+3.37)	4,807 (+13.53)	4,712 (—1.98)	वर्गविनत Declassified		8,773	1,424	...	...	902	V Manikpur C.T.	5
1981 की जनगणना में प्रथम बार माना गया नगर Treated as urban for the first time in 1981 Census					5,457 (—)	487	...	...	874	V Patti C.T.	6
3,559 (+14.03)	4,197 (+17.93)	4,576 (+9.03)	वर्गविनत Declassified		4,568	872	...	...	912	V Pratapgarh C.T.	7

नगर निदेशिका

विवरण II

नगरों का भौतिक पक्ष एवं स्थिति, 1979

क्रम सं० Sl. No.	कस्बे की श्रेणी और नाम Class and name of town	भौतिक पक्ष Physical aspects			निम्नलिखित का नाम और मार्ग दूरी (कि.मी.में) Name of the road distance (in kms.) from		
		वर्षा (मि. मी. में) Rainfall (in m.m.)	तापमान (सेन्टीग्रेड में) Temperature (in centigrade)		राज्य मुख्यालय State HQ	जिला मुख्यालय District HQ	तहसील मुख्यालय Tahsil HQ
			अधिकतम Maximum	न्यूनतम Minimum			
1	2	3	4	5	6	7	8
1.	VI अन्तू न.क्षे.स.	923.9	46.5	4.0	लखनऊ Lucknow (144)	प्रतापगढ़ Pratapgarh (22)	प्रतापगढ़ Pratapgarh (22)
2.	III बेला प्रतापगढ़ न.पा.	923.9	46.5	4.0	लखनऊ Lucknow (173)	प्रतापगढ़ Pratapgarh (0)	प्रतापगढ़ Pratapgarh (0)
3.	VI कटरा मेदनीगंज न.क्षे.स.	923.9	46.5	4.0	लखनऊ Lucknow (160)	प्रतापगढ़ Pratapgarh (8)	प्रतापगढ़ Pratapgarh (8)
4.	IV कुण्डा न.क्षे.स.	923.9	46.5	4.0	लखनऊ Lucknow (147)	प्रतापगढ़ Pratapgarh (58)	कुण्डा Kunda (0)
5.	V मानिकपुर न.क्षे.स.	923.9	46.5	4.0	लखनऊ Lucknow (135)	प्रतापगढ़ Pratapgarh (70)	कुण्डा Kunda (12)
6.	V पट्टी न.क्षे.स.	923.9	46.5	4.0	लखनऊ Lucknow (140)	प्रतापगढ़ Pratapgarh (26)	पट्टी Patti (0)
7.	V प्रतापगढ़ सिटी न.क्षे.स.	923.9	46.5	4.0	लखनऊ Lucknow (160)	प्रतापगढ़ Pratapgarh (6)	प्रतापगढ़ Pratapgarh (6)

TOWN DIRECTORY

STATEMENT II

Physical Aspects and Location of Town, 1979

निम्नलिखित का नाम और मार्ग दूरी (कि.मी. में) Name of and road distance (in kms.) from			यातयात योग्य नदी (यदि 10 कि.मी. के अन्तर्गत हो)	कस्बे की श्रेणी और नाम	क्रम सं०
एक लाख और उससे अधिक जनसंख्या वाला नजदीकी शहर Nearest city with population of one Lakh and more	रेलवे स्टेशन Railway station	बस मार्ग Bus route	Navigable river/ canal (if within 10 kms.)	Class and name of town	Sl. No.
9	10	11	12	2	1
इलाहाबाद Allahabad (85)	अन्तू Antu (0)	अन्तू Antu (0)	...	VI Antu C.T.	1
इलाहाबाद Allahabad (62)	प्रतापगढ़ Pratapgarh (0)	प्रतापगढ़ Pratapgarh (0)	...	III Bela Pratapgarh M.B.	2
इलाहाबाद Allahabad (61)	भोपिया मऊ Bhopia Mau (2)	कटरा मेदनीगंज Katra Medniganj (0)	...	VI Katra Medniganj C.T.	3
इलाहाबाद Allahabad (58)	कुण्डा हरनामगंज Kunda Harnamganj (2)	कुण्डा Kunda (0)	...	IV Kunda C.T.	4
इलाहाबाद Allahabad (66)	मानिकपुर Manikpur (0)	मानिकपुर Manikpur (0)	...	V Manikpur C.T.	5
इलाहाबाद Allahabad (88)	चिलबिला Chilbila (23)	पट्टी Patti (0)	...	V Patti C.T.	6
इलाहाबाद Allahabad (58)	भोपिया मऊ Bhopia Mau (4)	प्रतापगढ़ सिटी Pratapgarh City (0)	...	V Pratapgarh City C.T.	7

नगर निदेशिका

विवरण III

नगरपालिका का वित्त, 1978-79

क्रम सं० Sl. No.	कस्बे की श्रेणी और नाम Class and name of town	नागरिक प्रशासन स्थिति (1980 में) Civic administration status (in 1980)	प्राप्ति ('00 रुपयों में) Receipt (in Rupees '00)						
			करों आदि के द्वारा प्राप्त Receipt through taxes etc.	कराधान के अलावा नगरपालिका की सम्पत्ति और बिजली से प्राप्त राजस्व Revenue derived from municipal properties and power a part from taxation	सरकारी अनुदान Government grant	ऋण Loan	अग्रिम Advance	अन्य स्रोत Other sources (specify)	कुल प्राप्ति Total receipt
1	2	3	4	5	6	7	8	9	10
1	VI अन्तू	न.क्षे.स.	54	...	110	...	...	...	164
2	III बेला प्रतापगढ़	न.पा.	13,070	2,629	2,203	...	433	3,429	21,764
3	VI कटरा मेदनीगंज	न.क्षे.स.	43	...	112	...	...	37	192
4	IV कुण्डा	न.क्षे.स.	406	...	100	...	2	186	694
5	V मानिकपुर	न.क्षे.स.	83	1,078	229	...	...	...	1,390
6	IV पट्टी	न.क्षे.स.	43	...	100	...	...	76	219
7	V प्रतापगढ़ सिटी	न.क्षे.स.	92	...	111	...	...	507	710

TOWN DIRECTORY

STATEMENT III

Municipal Finance, 1978-79

व्यय ('00 रुपयों में) Expenditure (in Rupees '00)							कस्बे की श्रेणी और नाम Class and name of town	क्रम सं० Sl. No.
सामान्य प्रशासन General administration	जन सुरक्षा Public safety	जन स्वास्थ्य और सुविधायें Public health and conveniences	लोक निर्माण Public works	जन संस्थान Public institutions	अन्य लिखें Other (specify)	कुल व्यय Total expenditure		
11	12	13	14	15	16	17	2	1
49	...	...	32	...	...	81	VI Antu C.T.	1
2,095	949	12,058	3,758	141	1,340	20,341	III Bela Pratapgarh M.B.	2
67	...	8	103	...	15	193	VI Katra Medniganj C.T.	3
92	...	87	143	10	53	385	IV Kunda C.T.	4
483	5	202	412	...	127	1,229	V Manikpur C.T.	5
...	32	...	...	...	11	43	V Patti C.T.	6
64	...	12	267	...	10	353	V Pratapgarh City C.T.	7

नगर निदेशिका

विवरण IV

सार्वजनिक और अन्य सुविधायें, 1979

क्रम सं० Sl. No.	कस्बे की श्रेणी और नाम Class and name of town	नागरिक प्रशासन स्थिति (1980 में) Civic administration status (in 1980)	जनसंख्या Population	अनुसूचित जातियों और अनुसूचित जनजातियों की जनसंख्या Scheduled castes and Scheduled tribes population	सड़क की लम्बाई (कि.मी. में) Road length (in Kms.)	जल-मल निकासी व्यवस्था System of sewerage	शौचालयों की संख्या Number of Letrines		
							पानी वाले Water borne	सेवा Service	अन्य Others
1	2	3	4	5	6	7	8	9	10
1	IV अन्तू	न.क्षे.स.	4,487	519	PR (2.00) KR (1.00)	OSD	...	...	...
2	III बेला प्रतापगढ़	न.पा.	49,932	3,343	PR (24.00) KR (5.00)	OSD	...	...	...
3	VI कटरा मेदनीगंज	न.क्षे.स.	4,267	445	PR (1.00) KR (5.00)	OSD	...	...	...
4	IV कुण्डा	न.क्षे.स.	11,626	2,075	PR (7.00) KR (8.00)	OSD	...	...	...
5	V मानिकपुर	न.क्षे.स.	8,773	1,678	PR (14.00) KR (3.00)	OSD	...	...	...
6	V पट्टी	न.क्षे.स.	5,457	879	PR (3.00) KR (5.00)	OSD	...	...	...
7	V प्रतापगढ़ सिटी	न.क्षे.स.	6,568	673	PR (20.00) KR (10.00)	OSD	...	...	...

TOWN DIRECTORY

STATEMENT IV

Civic and other Amenities, 1979

मल निकासी की व्यवस्था Method of disposal of night soil	सुरक्षित पानी की आपूर्ति Protected water supply		अग्निशमन सेवा Fire fighting service	विद्युतीकरण (कनेक्शनों की संख्या) Electrification (Number of connections)					कस्बे की श्रेणी और नाम Class and name of town	क्रम सं० Sl. No.
	आपूर्ति का स्रोत Source of supply	संचयन की पद्धति तथा उसकी क्षमता (लीटर में) System of storage with capacity (in litres)		घरेलू Domestic	औद्योगिक Industrial	वाणिज्यिक Commercial	मार्ग प्रकाश Road lighting points	अन्य Other		
11	12	13	14	15	16	17	18	19	2	1
B	TW,W	...	प्रतापगढ़ Pratapgarh(22)	30	7	17	...	...	VI Antu C.T.	1
WB,ST	T,TW	OHT (227,500)	हाँ Yes	3,518	630	1,200	851	...	III Bela Pratapgarh M.B.	2
B	TW,W	...	प्रतापगढ़ Pratapgarh (8)	117	8	65	41	...	VI Karta Medniganj C.T.	3
B	TW,W	...	इलाहाबाद Allahabad(54)	342	15	...	60	...	IV Kunda C.T.	4
B	TW,W	...	राय बरेली Rai Bareilly(57)	201	6	40	109	...	V Manikpur C.T.	5
B,ST	TW,T	OHT (22,750)	प्रतापगढ़ Pratapgarh(20)	250	14	300	32	...	V Patti C.T.	6
B	TW,W	...	प्रतापगढ़ Pratapgarh (6)	52	13	...	...	...	V Pratapgarh City C.T.	7

नगर निर्देशिका

विवरण IV-अ

अधिसूचित मलिन बस्तियों में सार्वजनिक एवं अन्य सुविधायें; 1979

क्रम सं० Sl. No.	कस्बे की श्रेणी और नाम Class and name of town	मलिन बस्ती का नाम Name of slum	मलिन बस्ती का क्षेत्रफल (वर्ग कि.मी.में) Area of slum (in Sq.Kms.)	मलिन बस्ती की जनसंख्या Population of slum	पक्की सड़कें (कि.मी. में) Paved Roads (in Kms.)	जल-मल निकासी व्यवस्था System of Sewerage	शौचालयों की संख्या Number of Latrines		
							व्यक्तिगत Private		
							पानी वाले Water borne	सेवायें Service	अन्य Others
1	2	3	4	5	6	7	8	9	10
III	प्रतापगढ़	लागू नहीं होता							

TOWN DIRECTORY

STATEMENT IV—A

Civic and other amenities in notified slums, 1979

सामुदायिक Community	मल निकासी की व्यवस्था Method of disposal of night soil	सुरक्षित पानी की आपूर्ति के लिए लगाए गये नल, सार्वजनिक नल No. of tap points/ public hydrants installed of supply of protected water	विद्युतीकरण (कनेकशनों की संख्या) Electrification (No. of connections)			मलिन बस्ती का नाम Name of slum	कस्बे की श्रेणी और नाम Class and name of town	क्रम सं० Sl. No.
			घरेलू Domestic	मार्ग प्रकाश (प्वाइंट) Road Lighting (Points)	अन्य Others			
11	12	13	14	15	16	3	2	1
			Not applicable				III Pratapgarh	

नगर निदेशिका

विवरण V

चिकित्सा, शैक्षिक, मनोरंजन और सांस्कृतिक सुविधायें, 1979

क्रम सं० Sl. No.	कस्बे की श्रेणी और नाम Class and name of town	जन-संख्या Population	चिकित्सा सुविधायें Medical Facilities		शैक्षिक Educational					
			अस्पताल/ डिस्पेन्सरी/ टी. बी. क्लीनिक आदि Hospital/ Dispensary/ T.B. Clinics etc.	कालम 4 में नोट किये गये चिकित्सा संस्थाओं में शैय्याओं की संख्या Beds in Medical Institutions noted in column 4	कला/विज्ञान/ वाणिज्य कालेज डिग्री स्तर और उससे ऊपर के स्तर के Art/Science/ Commerce College of degree level and above	आयु-विज्ञान कालेज Medical Colleges	इन्जी-नियरिंग कालेज Engineering Colleges	पॉली-टेक्निक Ploytechnics	मान्यता प्राप्त शार्ट हैंड टाइप राइटिंग और व्यावसायिक प्रशिक्षण संस्थान Recognised Short hand Type writing and Vocational Training Institutions	हायर सेकेन्ड्री-इण्टरमीडिएट, (पी.यू.सी. प्रि-यूनिवर्सिटी कालेज-जूनियर कालेज स्तर) Higher secondary/ Intermediate (P.U.C.) Pre-university College/ Junior College level)
1	2	3	4	5	6	7	8	9	10	11
1	VI अन्तू	4,487	H(1)	...	प्रतापगढ़ Pratapgarh (24)	इलाहाबाद Allahabad (85)	इलाहाबाद Allahabad (85)	इलाहाबाद Allahabad (85)	इलाहाबाद Allahabad (85)	सड़वा चन्द्रिका Sadwa Chandika(5)
2	III बेला प्रतापगढ़	49,932	H(7) T,B(1)	185	AS(2)	इलाहाबाद Allahabad (62)	इलाहाबाद Allahabad (62)	इलाहाबाद Allahabad (62)	इलाहाबाद Allahabad (62)	5
3	VI कटरा मेदनीगंज	4,067	D(1)	...	प्रतापगढ Pratapgarh (1)	इलाहाबाद Allahabad (61)	इलाहाबाद Allahabad (61)	इलाहाबाद Allahabad (61)	इलाहाबाद Allahabad (61)	प्रतापगढ़ Pratapgarh (1)
4	IV कुण्डा	11,626	H(1) PHC(1)	14 ...	AS(1)	इलाहाबाद Allahabad (58)	इलाहाबाद Allahabad (58)	इलाहाबाद Allahabad (58)	इलाहाबाद Allahabad (58)	2
5	V मानिकपुर	8,773	D(A-1)	...	कालाकनकर Kalakankar (8)	इलाहाबाद Allahabad (66)	इलाहाबाद Allahabad (66)	राय बरेली Rai Bareilly (63)	राय बरेली Rai Bareilly (63)	1
6	V पट्टी	5,457	H(1) PHC(1) D(1)	12	A(1)	इलाहाबाद Allahabad (88)	इलाहाबाद Allahabad (88)	इलाहाबाद Allahabad (88)	इलाहाबाद Allahabad (88)	1
7	V प्रतापगढ़ सिटी	6,568	H(1)	...	AS(1)	इलाहाबाद Allahabad (58)	इलाहाबाद Allahabad (58)	इलाहाबाद Allahabad (58)	इलाहाबाद Allahabad (58)	1

TOWN DIRECTORY

STATEMENT V

Medical, Educational, Recreation and Cultural facilities, 1979

सुविधायें Facilities					मनोरंजन और सांस्कृतिक सुविधाओं की संख्या No. of Recreational and Cultural facilities				कस्बे की श्रेणी और नाम Class and name of town	क्रम सं० Sl. No.
सेकेन्ड्री/ मैट्रीकुलेशन Secondary/ Matriculation	जूनियर सेकेन्ड्री और मिडिल स्कूल Junior Secondary and Middle Schools	प्राइमरी स्कूल Primary Schools	वयस्क साक्षरता कक्षायें/ केन्द्र अन्य (लिखे) Adult literacy classes/ centres others (specify)	कार्यरत महिलाओं के लिए हॉस्टल और उसमें सीटें Working woman's hostels with number of seats	स्टेडियम Stadium	सिनेमा Cinema	रंगशाला/ ड्रामा/ समाज-सदन Auditorial/ Drama/ Community halls	वाचनालयों सहित सार्वजनिक पुस्तकालय Public libraries including Reading Rooms		
12	13	14	15	16	17	18	19	20	2	1
सड़वा चन्द्रिका Sadwa Chandika(5)	1	3	प्रतापगढ़ Pratapgarh (24)	...	...	...	...	...	IV Antu	1
3	9	22	इलाहाबाद Allahabad (62)	...	...	4	1	PL(2)	III Bela Pratapgarh	2
प्रतापगढ़ Pratapgarh	1	3	प्रतापगढ़ Pratapgarh (1)	...	...	...	...	...	VI Katra Mednigarj	3
2	1	4	इलाहाबाद Allahabad (58)	...	...	...	...	...	IV Kunda	4
मिरिया Miria (6)	1	4	राय बरेली Rai Bareilly (63)	...	...	...	...	...	V Manikpur	5
शीतलगंज Sitalganj (10)	1	1	इलाहाबाद Allahabad (88)	...	...	...	...	...	V Patti	6
प्रतापगढ़ Pratapgarh (8)	टेंऊगा Teunga (2)	3	इलाहाबाद Allahabad (58)	...	...	...	...	...	V Pratapgarh City	7

क्रम सं० Sl. No.	कस्बे की श्रेणी और नाम Class and name of town	आयातित सबसे महत्वपूर्ण तीन वस्तुओं के नाम Name of three most important Commodities Imported			निर्यातित सबसे महत्वपूर्ण तीन वस्तुओं के नाम Name of three most important Commodities Exported		
		पहली Ist	दूसरी 2nd	तीसरी 3rd	पहली Ist	दूसरी 2nd	तीसरी 3rd
1	2	3	4	5	6	7	8
1	VI अन्तू	मिट्टी का तेल Kerosene oil	खाद Fertilizer	मशीन का तेल Machinery oil	सुतली Twine	खली Oil Cake	टाट Sack Cloth
2	III बेला प्रतापगढ़	चीनी Sugar	कपड़ा Cloth	लोहा Iron	आंवला Myrobalon	सुतली Twine	मछली Fish
3	VI कटरा मेदनीगंज	मिट्टी का तेल Kerosene oil	खाद Fertilizer	सूती धागा Cotton yarn	चमड़ा Leather	सूती कपड़ा Cotton cloth	...
4	IV कुण्डा	पेट्रोल Petrol	ऊन Wool	कपड़ा Cloth	आम Mangoes	चमड़ा Leather	खरबूजा Musk Melon
5	V मानिकपुर	तेन्दू की पत्तियाँ Tendu leaves	तम्बाकू Tobacco	मिट्टी का तेल Kerosene oil	बीड़ी Bidi	फल Fruits	चमड़ा Leather
6	V पट्टी	टीन की चादरे Tin plate	लोहा Iron	चारा मशीन Chaft cuter	बिजली Power	आयल इंजन के पुर्जो Oil engine parts	चरखी Pulley
7	V प्रतापगढ़ सिटी	धागा Yarn	सूती कपड़ा Cotton cloth	किराना Grocery	बकरियाँ Goats	कालीन Carpets	...