CENSUS 1981

क्रम/SERIES-22

उत्तर प्रदेश

UTTAR PRADESH

भाग XIII - अ
ग्राम एवं नगर निदर्शनी

Part XIII - A
VILLAGE & TOWN DIRECTORY

जिला

पिथौरागढ़

DISTRICT PITHORAGARH

जिला

जनगणना

हस्तपुस्तिका

DISTRICT CENSUS HAND BOOK

रवीन्द्र गुप्त,
भारतीय प्रशासनिक सेवा
निदेशक, जनगणना परिचालन,
उत्तर प्रदेश।

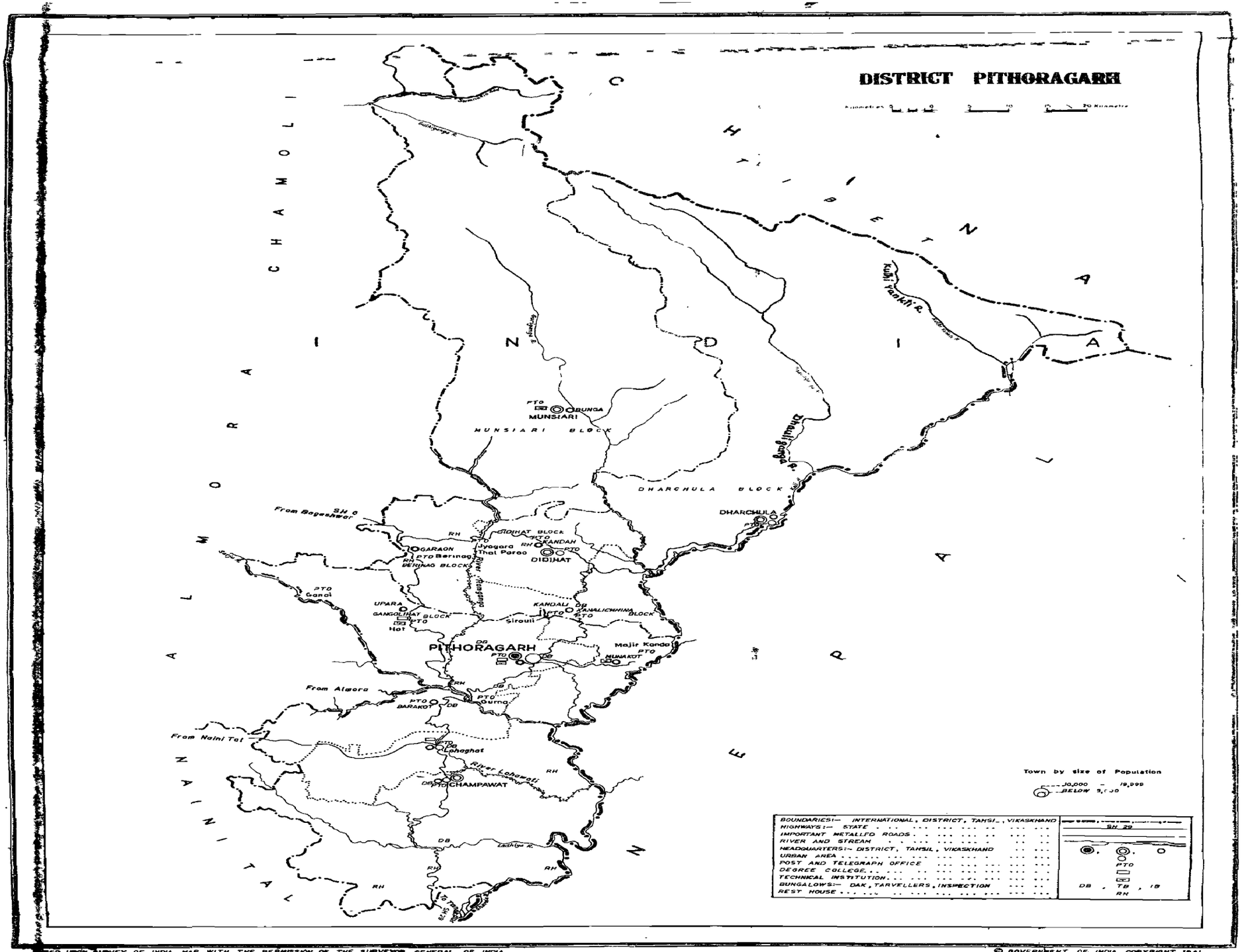

BASED UPON SURVEY OF INDIA MAP WITH THE PERMISSION OF THE SURVEYOR GENERAL OF INDIA.

© GOVERNMENT OF INDIA COPYRIGHT 1961.

विषय सूची

	पृष्ठ संख्या
1. प्रस्तावना	v
2. प्राक्कथन	ix
3. जिले का मानचित्र	
4. महत्वपूर्ण आँकड़े	xiii
5. जिला जनगणना हस्तपुस्तिका का परिचय	xvii
6. विश्लेषणात्मक टिप्पणी (अंग्रेजी में)	1
7. अनुभाग I—ग्राम निदेशिका	15—418
1. मुन्सियारी तहसील	
(i) तहसील मानचित्र	
(ii) ग्रामों की वर्णानुक्रम सूची	20
(iii) ग्राम निदेशिका	26
2. धारचूला तहसील	
(i) तहसील मानचित्र	
(ii) ग्रामों की वर्णानुक्रम सूची	52
(iii) ग्राम निदेशिका	54
3. डीडीहाट तहसील	
(i) तहसील मानचित्र	
(ii) ग्रामों की वर्णानुक्रम सूची	64
(iii) ग्राम निदेशिका	78
4. पिथौरागढ़ तहसील	
(i) तहसील मानचित्र	
(ii) ग्रामों की वर्णानुक्रम सूची	148
(iii) ग्राम निदेशिका	162
5. चम्पावत तहसील	
(i) तहसील मानचित्र	
(ii) ग्रामों की वर्णानुक्रम सूची	232
(iii) ग्राम निदेशिका	246
परिशिष्टियाँ	375—418
I. शिक्षा, चिकित्सा एवं अन्य सुविधाओं का तहसीलवार सार	316
II. जनगणना प्रयोजन हेतु नगर माने गये नगरों (जनगणना नगरों) के भूमि सम्बन्धी आँकड़े	320
III. पेयजल को छोड़कर सुविधा रहित ग्रामों की सूची	321
(i) मुन्सियारी	321
(ii) धारचूला	325
(iii) डीडीहाट	326
(iv) पिथौरागढ़	339
(v) चम्पावत	350

पृष्ठ संख्या

IV. अनुसूचित जातियों तथा अनुसूचित जनजातियों की जनसंख्या का कुल जनसंख्या से अनुपात परिसर के अनुसार ग्रामों की सूची 362—418

अ—अनुसूचित जातियाँ

1. मुन्सियारी 362
2. धारचूला 371
3. डीडीहाट 376
4. पिथौरागढ़ 391
5. चम्पावत 405

ब—अनुसूचित जनजातियाँ

1. मुन्सियारी 367
2. धारचूला 370
3. डीडीहाट 389
4. पिथौरागढ़ 404
5. चम्पावत 417

8. अनुभाग II—नगर निदेशिका 419—436

विवरण I — प्रास्थिति और वृद्धि इतिहास 422
विवरण II — नगरों का भौतिक पक्ष एवं स्थिति, 1979 424
विवरण III — नगरपालिका वित्त, 1978-79 426
विवरण IV — सार्वजनिक और अन्य सुविधायें, 1979 428
विवरण IVअ — अधिसूचित गंदी बस्तियों में सार्वजनिक सुविधायें, 1979 430
विवरण V — चिकित्सा, शैक्षिक, मनोरंजन और सांस्कृतिक सुविधायें, 1979 432
विवरण VI — व्यापार, वाणिज्य, उद्योग और बैंक, 1979 434
परिशिष्ट — नगरों की अपवृद्धियाँ तथा उनकी जनसंख्या 436

CONTENTS

	Page No.
1. Foreword	vii
2. Preface	xi
3. Map of the district	
4. Important Statistics	xiii
5. Introduction of District Census Handbook	xxi
6. Analytical Notes	
7. Section I—Village Directory	15—418
1. Munsiari Tahsil	
(i) Tahsil Map	
(ii) Alphabetical List of villages	23
(iii) Village Directory	26
2. Dharchula Tahsil	
(i) Tahsil Map	
(ii) Alphabetical List of villages	53
(iii) Village Directory	54
3. Didihat Tahsil	
(i) Tahsil Map	
(ii) Alphabetical List of villages	71
(iii) Village Directory	78
4. Pithoragarh Tahsil	
(i) Tahsil Map	
(ii) Alphabetical List of villages	155
(iii) Village Directory	162
5. **Champawat Tahsil**	
(i) Tahasil Maip	
(ii) Alphabetical List of villages	239
(iii) Village Directcory	246
Appendices	315—418
I. Tahsil-wise Abstract of Educational, Medical and other amenities	316
II. Land Utilisation data in respect of non-municipal towns (census towns)	320
III. List of villages where no amenity other than the drinking water is available	321
(i) Munsiari	321
(ii) Dharchula	325
(iii) Didihat	326
(iv) Pithoragarh	339
(v) Champawat	350

Page No.

IV. List of villages according to the population of Scheduled Castes and Scheduled Tribes to the total population by ranges 362—418

A—Scheduled Castes

1. Munsiari 362
2. Dharchula 371
3. Didihat 376
4. Pithoragarh 391
5. Champawat 405

B—Scheduled Tribes

1. Munsiari 367
2. Dharchula 370
3. Didihat 389
4. Pithoragarh 404
5. Champawat 417

8. Section II—Town Directory 419—436

Statement I —Status and Growth History 422
Statement II —Physical Aspects and Location of towns, 1979 424
Statement III —Municipal Finance, 1978–79 426
Statement IV —Civic and other amenities, 1979 428
Statement IVA —Civic and other amenities in notified slums, 1979 430
Statement V —Medical, Educational and Cultural Facilities, 1979 432
Statement VI —Trade, Commerce, Industries and Banking, 1979 434
Appendix Town showing their outgrowth with population 436

प्रस्तावना

राज्य सरकारों की ओर से जनगणना संगठन द्वारा संकलित जिला जनगणना हस्तपुस्तिका, जनगणना का एक अत्यन्त महत्वपूर्ण प्रकाशन है। जिला जनगणना हस्तपुस्तिका का उपयोग योजनाकारकों, प्रशासकों, विद्वानों तथा शोधकर्ताओं के द्वारा बराबर किया जाता है। निर्वाचन क्षेत्रों के निर्धारण, स्थानीय तथा क्षेत्रीय योजनाओं के बनाने तथा जिला प्रशासन में इसका विशेष महत्व है। जिला जनगणना हस्तपुस्तिका एकमात्र ऐसा प्रकाशन है जो कि प्राथमिक जनगणना सार के आँकड़े, ग्रामीण क्षेत्रों के ग्राम स्तर पर तथा नगर क्षेत्र के वार्ड अनुसार प्रस्तुत करता है। ग्रामों एवं नगरों में उपलब्ध सुविधाओं सम्बन्धी आँकड़े आदि भी इसमें प्रस्तुत किये गए हैं।

जिला जनगणना हस्तपुस्तिका श्रृंखला का प्रारम्भ 1951 की जनगणना में हुआ। इसमें जिले के प्रत्येक ग्राम और नगर के लिए प्राथमिक जनगणना सार तथा जनगणना की प्रमुख सारणियां प्रकाशित की गईं थीं। 1961 की जनगणना में जिला जनगणना हस्तपुस्तिका का क्षेत्र विस्तृत कर दिया गया तथा जिले का विवरणात्मक लेख प्रशासनिक आँकड़े, जनगणना सारणियां तथा ग्राम एवं नगर निदेशिका जिनमें प्राथमिक जनगणना सार भी था, प्रकाशित किये गयें। 1971 में जिला जनगणना हस्तपुस्तिका श्रृंखला तीन भागों में निकालना तय किया गया।

भाग "अ" में ग्राम एवं नगर निदेशिका, भाग "ब" में ग्राम एवं नगर प्राथमिक जनगणना सार तथा भाग "स" में विश्लेषणात्मक लेख; प्रशासनिक आँकड़े; जिला जनगणना सारणियां एवं ग्राम सुविधाओं और प्राथमिक जनगणना सार पर आधारित कुछ विश्लेषणात्मक सारणियां रखी गयी। यद्यपि कुछ राज्यों में भाग "स" को जिला जनगणना सारणियों तक ही सीमित रखा गया। कुछ अन्य राज्यों में संकलन एवं मुद्रण में विलम्ब होने के कारण इसे छापा नहीं गया।

1981 की जिला जनगणना हस्तपुस्तिका श्रृंखला की रूपरेखा तैयार करते समय ग्राम व नगर निदेशिका के प्रारूपों को पुनः संरचित करते हुये कुछ नई सूचनाओं का समावेश करने का प्रयत्न किया गया है। साथ ही साथ 1971 के आँकड़ों से तुलना बनी रहे इसका भी ध्यान रखा गया है। विद्युत आपूर्ति को छोड़कर अन्य सभी सुविधाएं ग्राम निदेशिका में इस अनुदेश के साथ प्रस्तुत की गई हैं कि यदि कोई सुविधा संदर्भित ग्राम में उपलब्ध नहीं है तो निकटतम स्थान की दूरी जहाँ यह सुविधा उपलब्ध है दर्शा दी जाय। ग्राम निदेशिका के परिवर्द्धित प्रारूप में विशेषकर अवस्थापना सुविधाओं एवं भूमि उपयोग से सम्बन्धित जो विस्तृत आँकड़े समाविष्ट किये गए हैं उनसे ग्रामीण क्षेत्रों में सूक्ष्म नियोजन की आवश्यकताओं की विशिष्ट पूर्ति की अपेक्षा है। यह केवल स्थानीय नियोजन में ही सहायक नहीं होगी बल्कि वस्तुओं एवं सेवाओं की आपूर्ति में और विकास में क्षेत्रीय असन्तुलन को कम करने में भी सहायक होगी।

संशोधित न्यूनतम आवश्यकता कार्यक्रम के लिए आँकड़ों की कुछ पूर्ति के उद्देश्य से कुछ नयी सूचनाओं का समावेश किया गया है। प्रौढ़ शिक्षा केन्द्र, प्राथमिक स्वास्थ्य उपकेन्द्र तथा सामुदायिक कार्यकर्ताओं पर सूचनायें इसी उद्देश्य से दी गई हैं। ग्राम के लिए सम्पर्क मार्ग की नई सूचना से उन ग्रामों का पता चलेगा जिन तक पहुंचना दुर्लभ है। सुविधाओं से लाभान्वित जनसंख्या एवं परिवार संख्या अनुपात देखने के लिए एक नया स्तम्भ "कुल जनसंख्या एवं परिवारों की संख्या' दिया गया है। इसी सन्दर्भ में दो परिशिष्ट जोड़े गए हैं जिनमें अनुसूचित जाति तथा जनजाति का कुल जनसंख्या से अनुपात के अनुसार ग्रामों को तथा वे ग्राम जहां कोई भी सुविधा उपलब्ध नहीं है को सूचीबद्ध किया गया है।

न्यूनतम आवश्यकता कार्यक्रम की आवश्यकताओं की पूर्ति के लिए नगर निदेशिका के प्रारूप में भी संशोधन करके कुछ नये मदों पर सूचना उपलब्ध करायी गयी है। इस लक्ष्य को ध्यान में रखकर प्रथम एवं द्वितीय श्रेणी के नगरों के लिए मलिन बस्तियों में उपलब्ध सुविधाओं (विवरण IV A) का एक नया विवरण दिया गया है। यह अपेक्षा की जाती है कि मलिन बस्तियों के सुधार के लिए कार्यक्रम बनाने में इससे नियोजकों कोसहायता मिलेगी।

विवरण IV में अन्य सुविधाओं की तुलना में अनुसूचित जाति/जनजाति की जनसंख्या तथा विवरण V में शैक्षिक सुविधाओं के अन्तर्गत प्रौढ़ शिक्षा कक्षायें/केन्द्र अन्य सूचनाओं के साथ इसी आशय से दी गई है। नगरीय क्षेत्र में सुविधाओं की आधारिक संरचना का अच्छा विश्लेषण नगरों की श्रेणी को ध्यान में रखकर किया जा सकता है। इसलिए हर विवरण में नगर की श्रेणी इंगित की जा रही है। कुछ विवरणों में नगर प्रशासन की प्रास्थिति तथा जनसंख्या के नये स्तम्भों को इसी उद्देश्य की पूर्ति के लिए सम्मिलित किया गया है।

प्राथमिक जनगणना सार का प्रारूप 1981 की जनगणना की व्यक्तिगत पर्ची में आर्थिक एवं अन्य प्रश्न में परिवर्तन को ध्यान में रखकर बनाया गया है।

प्रकाशन में विलम्ब न होने के उद्देश्य से 1981 की जिला जनगणना हस्तपुस्तिका को इस प्रकार से बनाया गया है कि भाग "अ" खण्ड में ग्राम एवं नगर निदेशिका दी जाय और भाग "ब' में नगर/तहसील स्तर पर अनुसूचित जाति/अनुसूचित जनजाति के प्राथमिक जनगणना सार के साथ-साथ ग्राम तथा नगर प्राथमिक जनगणना सार दिया जाय।

जिला जनगणना हस्तपुस्तिका के प्रारम्भ में अवस्थापना सुविधाओं में प्राथमिक जनगणना सार तथा गैर-जनगणना आँकड़ों पर तैयार इनसेट तालिका की सहायता से लिखित विश्लेषणात्मक लेख को देकर इसकी उपयोगिता को बढ़ाने का प्रयास किया गया है।-प्रकाशन की उपयोगिता को बढ़ाने के लिए सीमायें तथा अन्य महत्वपूर्ण विशेषताओं को प्रदर्शित करते हुये जिला तथा तहसील के मानचित्रों को उचित स्थान पर दिया गया है।

यह प्रकाशन राज्य सरकार और जनगणना संगठन का संयुक्त प्रयास है। श्रीं रवीन्द्र गुप्त, निदेशक जनगणना परिचालन, उत्तर प्रदेश के निदेशन में आंकड़ों का एकीकरण एवं संकलन किया गया है। जिसमें मुद्रण व्यय को राज्य सरकार ने वहन किया है। इस प्रकाशन की पररचना, रूपांकन एवं समन्वय का कार्य मेरे कार्यालय के डा० एन० जी० नाग, उप महारजिस्ट्रार (सामाजिक अध्ययन) ने किया। डा० बी० के० राय, उप महारजिस्ट्रार (मानचित्र) ने मानचित्रों को तैयार करने में तकनीकी मार्ग दर्शन दिया है। जनगणना निदेशालयों से प्राप्त आँकड़ों की जांच श्री एम० एम० दुआ, वरिष्ठ अनुसंधान अधिकारी ने की है। मैं उन सभी के प्रति आभार व्यक्त करता हूं जिन्होंने इस परियोजना में अपना योगदान दिया है।

पी० पद्मनाभ
भारत के महारजिस्ट्रार

नई दिल्ली
26 अप्रैल, 1982

FOREWORD

The District Census Handbook (DCH), compiled by the Census Organization on behalf of the State Government is one of the most valuable products of the Census. The DCH is constantly referred to by planners, administrators, academicians and researchers. It is *inter alia* used for delimitation of constituencies, formulation of local level and regional plans and as an aid to district administration. The district census handbook is the only publication which provides Primary Census Abstract (PCA) data upto village level for the rural areas ward-wise for each city or town. It also provides data on infrastructure and amenities in villages and towns, etc.

The district census handbook series was initiated during the 1951 Census. It contained important census tables and PCA for each village and town of the district. During 1961 Census the scope of the DCH was enlarged and it contained a descriptive account of the district, administrative statistics, census tables and a village and town directory, including PCA. The 1971 DCH series was planned in three parts. Part—A related to village and town directory, Part—B to village and town PCA and Part—C comprised analytical report, administrative statistics, district census tables and certain analytical tables based on PCA and amenity data in respect of villages. However, in some states it was confined to district census tables and in a few cases altogether given up due to delay in compilation and printing.

While designing the format of 1981 DCH series some new features along with the restructuring of the formats of village and town directory have been attempted. At the same time, comparability with the 1971 data has also been kept in view. All the amenities except power supply in the village have been brought together in the village directory with the instruction that in case an amenity is not available in the referrent village the distance in broad ranges from the nearest place where the amenity is available may be given. The restructuring of the format of the village directory and incorporating more exhaustive data on infrastructure aspect particularly in relation to amenities and land-use pattern is expected to further meet the need of micro level planning for rural areas. It is expected to help not only in local area planning but regulating the provision of goods and services as well as to minimise the regional imbalances in the process of development. A few new items of information have also been introduced to meet some of the requirements of the Revised Minimum Needs Programme. Such new items of information as adult literacy centres, primary health subcentres, and community health workers in the village have been introduced in the village directory with this objective in mind. The new item on approach to the village is to have an idea about the villages in the district which are inaccessible. A new column, "total population and number of households" has been introduced to examine the correlation of the amenities with the population and number of households they serve. Addition of two more appendices listing the villages where no amenities are available and according to the proportion of scheduled caste and scheduled tribes population to the total population has also been made with this view in mind.

The formats of the town directory have also been modified to meet the requirements of the Minimum Needs Programme by providing information on a few new items. A new statement on civic and other amenities in Class-I and Class-II towns (Statement IV-A) has been introduced with this objective in mind. It is expected that this will help the planners to chalk out programmes on provision of civic amenities for the improvement of slums. The columns on Scheduled Castes and Scheduled Tribes population in statement IV relating to

civic and other amenities and adult literacy classes/centres under educational facilities in statement V are also added *inter alia* with this view. A significant addition is class of town in all the seven statements of the town directory. The infrastructure of amenities in urban areas of the country can be best analysed by taking the class of towns into consideration. The addition of the columns on civic administration status and population in a few statements also serves this purpose.

The format of the primary census abstract for the villages and towns has been formulated in the light of changes in the economic and other questions canvassed through the individual slip of 1981 Census.

In order to avoid delay in publication of 1981 DCH series it has been so designed that Part—A of the volume contains village and town directory and Part—B, the PCA of villages and towns including the Scheduled Castes and Scheduled Tribes PCA upto Tahsil/Town levels. At the beginning of the DCH a detailed analytical note supported by a number of inset tables based on PCA and non-census data in relation to the infrastructure has been introduced to enhance its value. The District and Tahsil/Police Station/CD Block etc. level maps depicting the boundaries and other important features have been inserted at appropriate places, to further enhance the value of the publication.

This publication is a joint venture of the State Government and the Census Organization. The data have been collected and compiled in the State under the direction of Sri Ravindra Gupta, the Director of Census Operations, U. P. on behalf of the State Government which has borne the cost of printing. The task of planning, designing and co-ordination of this publication was carried out by Dr. N. G. Nag, Deputy Registrar General (Social Studies) of my office. Dr. B. K. Roy, Deputy Registrar General (Map) provided the technical guidance in the preparation of the maps. Data received from Census Directorates have been scrutinised in the Social Studies Division at the headquarters under the guidance of Sri M. M. Dua, Senior Research Officer. I am thankful to all who have contributed in this project.

New Delhi
The 26th April, 1982.

P. PADMANABHA
Registrar General, India

प्राक्कथन

कल्याणकारी प्रजातान्त्रिक प्रणाली में छोटी प्रशासनिक इकाइयों के आँकड़ों का एक विशेष महत्व होता है। शोधकर्ताओं, छात्रों तथा सामान्य व्यक्तियों की भिन्न-भिन्न प्रकार की आवश्यकताओं की पूर्ति के अतिरिक्त इन आँकड़ों की आवश्यकता प्रजातान्त्रिक संस्थाओं को चलाने, जिले स्तर पर नियोजन एवं प्रशासन हेतु विशेष होती है। ग्राम स्तरीय आँकड़े प्रस्तुत करने के कारण, जिला जनगणना हस्तपुस्तिका शृंखला की जनगणना के प्रकाशनों में एक विशेष स्थान प्राप्त है। छोटे क्षेत्र के आँकड़ों की आवश्यकता ने सदैव ही अधिकतर जनगणनाओं में ग्राम स्तर के आँकड़ों को किसी न किसी रूप में प्रकाशित करने के लिए तत्पर किया है। फिर भी जिला जनगणना हस्तपुस्तिका शृंखला का प्रारम्भ 1951 की जनगणना में ही हो सका। यह हस्तपुस्तिकाएं जनगणना संगठन द्वारा उत्तर प्रदेश सरकार की ओर से तभी से नियमित रूप से प्रकाशित हुई हैं। जिला जनगणना हस्तपुस्तिकाएं 1951/61 की जनगणना में प्रत्येक जिले के लिए दो खण्डों में, तथा 1971 में तीन खण्डों में प्रकाशित हुई थी। 1981 में यह दो खण्डों भाग "अ" एवं भाग "ब" में प्रकाशित होने जा रही है। इस शृंखला के उद्गम से एक अच्छी परम्परा यह बन गयी कि जनगणना के वृहद परिचालन का लाभ लेते हुए सुविधाओं तथा अवस्थापना से सम्बन्धित सूचना ग्रामवार एकत्रित करके ग्राम तथा नगर निदेशिका के रूप में प्रकाशित की जाय।

परम्परा के अनुसार भाग "अ" ग्राम तथा नगर निदेशिका का बना हुआ है जिसमें अवस्थापना सुविधाएं तथा 1981 जनगणना से उपलब्ध जनसंख्या दी गयी है। भाग "ब" में प्रत्येक ग्राम एवं नगर के लिए प्राथमिक जनगणना आँकड़े दिये हैं जिसमें कुल जनसंख्या के साथ-साथ अनुसूचित जाति, अनुसूचित जनजाति, साक्षर, मुख्य श्रेणी के अनुसार मुख्यतः काम करने वाले, सीमान्तिक काम करने वाले, काम न करने वालों के अलग-अलग आँकड़े दिये गये हैं।

जिला जनगणना हस्तपुस्तिका भाग "अ" एवं भाग "स" 1971 की जनगणना में अंग्रेजी में प्रकाशित की गयी थी। भाग "ब" को हिन्दी तथा अंग्रेजी भाषाओं में अलग-अलग प्रकाशित किया गया था। फलस्वरूप आँकड़ों के प्रकाशन में विलम्ब हुआ और समयान्तर में वृद्धि के कारण उनके महत्व में पर्याप्त कमी आयी। अतएव इस बार जिला जनगणना हस्तपुस्तिका एक ही प्रति में द्विभाषी रूप में प्रकाशित की जा रही है। दोनों प्रकार के उपयोगकर्ताओं को संदर्भ सुलभ करने हेतु, ग्रामों की वर्णात्मक सूची हिन्दी तथा अंग्रेजी दोनों भाषाओं में दी गयी है। इस बार विश्लेषणात्मक लेख का क्षेत्र विस्तृत कर दिया गया है। इसमें (i) जिले का संक्षिप्त परिचय (ii) आँकड़ों का विश्लेषण तथा (iii) जिला जनगणना हस्तपुस्तिका का परिचय ग्राम तथा नगर निदेशिका में प्रयुक्त संकल्पनाओं की परिभाषा तथा सामान्य जनगणना संकल्पनाओं की परिभाषायें सम्मिलित हैं। भाग "ब" में आँकड़ों का विश्लेषण तथा भाग "अ" की परिचयात्मक टिप्पणी से उपयुक्त अंश उद्धृत किया गया है।

ग्राम निदेशिका की सूचनाओं को लेखपालों के द्वारा एकत्रित किया गया था। उन्होंने अपने प्रभार के प्रत्येक ग्राम की सूचना एकत्रित की। कानूनगो तथा तहसीलदारों के जाँचोपरान्त यह सामग्री जनगणना निदेशालय को उपलब्ध हुयी। नगर निदेशिका की सूचना स्थानीय निकायों द्वारा उपलब्ध करायी गयी है। आँकड़ों के एकीकरण के लिए मैं राजस्व एवं स्वायत्त प्रशासन के प्रति आभार व्यक्त करता हूँ। जिले का परिचय तैयार करने के लिये भी जिला अधिकारियों से सामग्री प्राप्त की गयी थी। मैं उनके इस सहयोग के लिए अत्यधिक आभारी हूँ। मैं श्री पी० पद्मनाभ, महारजिस्ट्रार,

भारत तथा डा० एन०जी० नाग, उपमहारजिस्ट्रार सामाजिक अध्ययन प्रभाग को उनके प्रेरणात्मक मार्ग दर्शन के लिए आभार व्यक्त करता हूँ। मैं श्री लाल कृष्ण, उपनिदेशक योजना एवं समन्वय, श्री अखलाक अहमद, उपनिदेशक जिला जनगणना हस्तपुस्तिका, श्री नवीन चन्द्र सिन्हा, सहायक निदेशक तथा श्री आर० पी० सिंह, अनुसंधान अधिकारी मानचित्र को उनके परिश्रम के लिए धन्यवाद देता हूँ।

अन्त में मैं श्री अशोक दर, अधीक्षक, मुद्रण एवं लेखा सामग्री, उत्तर प्रदेश, इलाहाबाद तथा इस कार्यालय की मुद्रण शाखा के अन्य कर्मचारियों सहित श्री महेश चन्द्र पडलिया, सहायक निदेशक तथा आर० के० सक्सेना, वरिष्ठ तकनीकी सहायक (मुद्रण) का आभारी हूं, जिन्होंने इस प्रकाशन के मुद्रण में गहन निगरानी रक्खी है।

अपेक्षा तथा वास्तविकता में सदैव ही कुछ अन्तर होता है। फिर भी यह आशा करता हूँ कि जिला जनगणना हस्तपुस्तिका 1981 विभिन्न उपयोग कर्ताओं की सूक्ष्मस्तरीय आँकड़ों की आवश्यकता की अधिकांशतः पूर्ति करने में सफल होगी।

रवीन्द्र गुप्त
निदेशक
जनगणना परिचालन
उत्तर प्रदेश

लखनऊ
दिनांक : 30 मार्च, 1983

PREFACE

The micro level data are of a distinct importance in a welfare democratic set-up. They are needed for running democratic institutions, district level planning and district administration besides catering to the assorted needs of researchers, scholars and common man. By presenting census data down to the level of villages, the District Census Handbook series occupies a place of prominence in the galaxy of census publications. The need for small domain data always prompted publication of village figures in some form or the other in most of the censuses. Yet it was only in 1951 census that the publication of village statistics acquired the well deserved importance by the introduction of District Census Handbook series. These volumes have been published with unbroken regularity in Uttar Pradesh State since 1951 census by the Census Organization on behalf of the Government of Uttar Pradesh. The District Census Handbook was brought out for each District in two volumes in 1951/1961, three volumes in 1971 and is being brought out in two volumes part A and Part B in 1981. With the introduction of this series, it developed into a healthy tradition to collect village-wise information on amenities and infrastructure, taking advantage of the massive census operation and publish it in the form of village and town directories in volume A of the District Census Handbook.

Part 'A' volume, in keeping with the tradition, consists of village and town directories, giving basic information relating to infra-structure and amenities and total population of each village and town as thrown up by the 1981 Census. The part B volume presents primary census data for each village and town giving total population with scheduled caste/scheduled tribe, literates, main workers by main category marginal workers and non-workers break up.

The District Census Handbook part A and part C were published in English in 1971 Census. Part B volume was brought out in Hindi as well as in English in separate issues with a view to enlarging its utility. This, however, resulted in delayed publication of data, erroding some of their topicality by prolonged time-lag. This time, therefore, the District Census Handbook are being brought out in diglot form in single volumes. The alphabetical list of villages is given in Hindi as well as in English to make the reference easier to both categories of users. The scope of analytical notes has been enlarged this time. They consist of (i) a brief introduction of the District (ii) analysis of data (iii) introduction to the census handbook; explanations of terms used in the village and town directories and definitions of census concepts of general importance. Part B volume contains the analysis of data and the relevant portion of the third part of the analytical notes in Part A.

The non-census information was collected through the agency of lekhpals the basic revenue functionany. The lekhpals collected information for each village under their charge. It has passed on the Census Directorate by the District Census Office after getting it duly vetted by the Land Records Inspectors and Tahsildars. The information for towns was supplied by the local authorities. I gratefully acknowledge their role in collection of information. We have also used material made available to us by the Collectors and District Magistrates in drafting introductory notes on districts, I am extremely thankful to them for their assistance. I gratefully thank Sri P. Padmanabha, Registrar General of India and Dr. N. G. Nag, Deputy Registrar General, Social Studies Division for their inspiring guidance that came handy to me all through. I also thank Sri Lal Kishan, Deputy Director, Planning and Co-ordination, Sri Akhlaq Ahmad, Deputy Director, District Census Handbook and Sri N. C. Sinha, Asstt. Director and Sri R.P. Singh, Research Officer, Map of Census Directorate, Uttar Pradesh for their hard work.

In the end I am thankful to Shri Ashok Dar, Superintendent, Printing and Stationery, U.P. Allahabad and Shri M. C. Padalia, Assistant Director and Shri R. K. Saxena, Senior Technical Assistant (Printing) with the team of Printing unit of this office who have kept a constant watch upon the printing of this publication.

There is always some gap between what is desired and what is accomplished, both in terms of scope of the publication and accuracy of the published material. Yet, I hope, the District Census Handbooks will largely rise to the expectations of the variegated users fulfilling some of their needs for micro level data.

RAVINDRA GUPTA
Director,
Census Operations,
Uttar Pradesh

Lucknow
30th March, 1983

महत्वपूर्ण आंकड़े
IMPORTANT STATISTICS

विवरण Description			उत्तर प्रदेश Uttar Pradesh	पिथौरागढ़ Pithoragarh
जनसंख्या Population	योग Total	व्यक्ति Persons	110,862,013	489,267
		पुरुष Males	58,819,276	242,900
		स्त्रियाँ Females	52,042,737	246,367
	ग्रामीण Rural	व्यक्ति Persons	90,962,898	462,248
		पुरुष Males	48,041,135	227,161
		स्त्रियाँ Females	42,921,763	235,087
	नगरीय Urban	व्यक्ति Persons	19,899,115	27,019
		पुरुष Males	10,778,141	15,739
		स्त्रियाँ Females	9,120,974	11,280
वर्ष 1971-81 के दशक में जनसंख्या वृद्धि दर Decennial Population growth rate 1971-81			25.49	17.85
क्षेत्रफल (वर्ग कि०मी०) Area (Sq. Kms.)			294,411.00	8,856,00
जनसंख्या घनत्व (प्रतिवर्ग कि०मी०) Density of Population on (per Sq. Kms.)			377	55
लिंग अनुपात(प्रति हजार पुरुषों पर स्त्रियों की संख्या) Sex ratio (Number of Females per 1,000 Males)			885	1,014
साक्षरता दर Literacy rate		व्यक्ति Persons	27.16	39.08
		पुरुष Males	38.76	58.12
		स्त्रियाँ Femals	14.04	20.30

विवरण Description		उत्तर प्रदेश Uttar Pradesh	पिथौरागढ़ Pithoragarh
कुल जनसंख्या में नगरीय जनसंख्या का प्रतिशत Percentage of urban Population to total Population		17.95	5.52
कुल जनसंख्या में प्रतिशत Percentage to total population			
(i) कुल पूर्णकालिक काम करने वाले Main workers	व्यक्ति Persons	29.22	38.33
	पुरुष Males	50.31	44.90
	स्त्रियाँ Females	5.39	31.85
(ii) सीमान्तिक काम करने वाले Marginal workers	व्यक्ति Persons	1.49	7.83
	पुरुष Males	0.45	2.62
	स्त्रियाँ Females	2.67	12.97
(iii) काम न करने वाले Non workers	व्यक्ति Persons	69.29	53.84
	पुरुष Males	49.24	52.48
	स्त्रियाँ Females	91.94	55.18
पूर्णकालिक काम करने वाले व्यक्तियों का विवरण Distribution of main workers			
पूर्णकालिक काम करने वालों में प्रतिशत Percentage among main workers			
(i) काश्तकार Cultivators	व्यक्ति Persons	58.52	78.11
	पुरुष Males	59.53	65.24
	स्त्रियाँ Females	47.83	96.00

विवरण Description		उत्तर प्रदेश Uttar Pradesh	पिथौरागढ़ Pithoragarh
(ii) खेतिहर मजदूर Agricultural Labours	व्यक्ति Persons	15.98	0.64
	पुरुष Males	14.16	0.86
	स्त्रियाँ Females	35.23	0.35
(iii) परिवारिक उद्योग Household Industry	व्यक्ति Persons	3.70	2.19
	पुरुष Males	3.56	2.48
	स्त्रियाँ Females	5.21	1.78
(iv) अन्य काम करने वाले Others workers	व्यक्ति Persons	21.80	19.06
	पुरुष Males	22.75	31.42
	स्त्रियाँ Females	11.73	1.87
अनुसूचित जाति के व्यक्तियों का कुल जनसंख्या में प्रतिशत Percentage of Sc. Population to total population	व्यक्ति Persons	21.16	19.45
	पुरुष Males	21.08	20.01
	स्त्रियाँ Females	21.24	18.89
अनुसूचित जनजाति के व्यक्तियों का कुल जनसंख्या में प्रतिशत Percentage of St. Population to total population	व्यक्ति Persons	0.21	3.54
	पुरुष Males	0.21	3.61
	स्त्रियाँ Females	0.21	3.48
अधिकृत आवासीय मकानों की संख्या No. of occupied Residential Houses		17,759,479	98,066

विवरण Description		उत्तर प्रदेश Uttar Pradesh	पिथौरागढ़ Pithoragarh
ग्रामों की संख्या No. of Villages	योग Total	124,246	2,283
	आबाद Inhabited	112,568	2,174
	गैर आबाद Uninhabited	11,678	109
नगरीय क्षेत्रों की संख्या No. of towns		704	5

जिला जनगणना हस्तपुस्तिका का परिचय

जिला जनगणना हस्तपुस्तिका प्रत्येक जिले के लिए अलग-अलग दो खण्डों—भाग "अ" और भाग "ब" में प्रकाशित की जा रही है। भाग "अ" खण्ड में ग्राम निदेशिका एवं नगर निदेशिका दी गई है। जिसमें प्रत्येक ग्राम तथा नगर की 1981 जनगणना से प्राप्त जनसंख्या तथा उनमें उपलब्ध सुविधाएं एवं अवस्थापना सूचनायें प्रस्तुत की गई हैं। गैर जनगणना सूचनाएं वर्ष 1979-80/1980-81 से सम्बन्धित हैं जो कि 1981 की जनगणना से लगभग समकालिक है। भाग "ब" में प्रत्येक ग्राम एवं नगर के लिए प्राथमिक जनगणना आँकड़े दिये गए हैं। जिन्हें जनगणना की विशिष्ट शब्दावली में प्राथमिक जनगणना सार (प्र. ज. स.) कहा जाता है, प्राथमिक जनगणना सार में कुल जनसंख्या के साथ अनुसूचित जाति, अनुसूचित जनजाति, साक्षर मुख्य श्रेणियों के अनुसार मुख्यतयः काम करने वालों, सीमान्तिक काम करने वालों तथा काम न करने वालों के अलग-अलग आँकड़े दिये गये हैं। पाठकों के लिए यह महत्वपूर्ण है कि वे जनगणना के सामान्य महत्व की संकल्पनाएं तथा ग्राम एवं नगर निदेशिकाओं के क्षेत्र जैसा कि प्रथक शीर्षकों अर्थात (अ) जनगणना संकल्पना (ब) ग्राम निदेशिका, के अन्तर्गत चर्चा की गई है, समझ लें।

(अ) जनगणना संकल्पना :—

1. ग्रामीण और नगरीय क्षेत्र

जनगणना आँकड़े ग्रामीण और नगर क्षेत्रों के लिए दिए गए हैं। एक ग्रामीण क्षेत्र गैर नगरीय क्षेत्र होता है जो स्पष्ट रूप से परिभाषित सीमा वाले ग्रामों का बना होता है। और ये सबसे छोटी प्रशासनिक इकाई होते हैं यह कई बस्तियों (पुरवा/हैमलेट) के भी बने हो सकते हैं परन्तु आँकड़े देने के लिए इनको एक इकाई माना जाता है। वन क्षेत्रों की आबादी को भी ग्राम माना गया है और प्रत्येक फारेस्ट रेंज अधिकारी का गश्ती क्षेत्र एक ग्राम माना गया है।

जनगणना के लिए नगरीय क्षेत्रों को विशेष रूप से परिभाषित किया गया है। परिभाषाओं को कुछ लोच के साथ अपनाया गया है ताकि स्थिति की आवश्यकताओं की पूर्ति के लिए छोटी-छोटी भिन्नताओं का समायोजन किया जा सके। एक नगरीय इकाई को निम्नलिखित रूप से परिभाषित किया गया है :

(अ) नगरपालिका, निगम या छावनी बोर्ड के अन्तर्गत आने वाले सभी अधिसूचित नगरीय क्षेत्र,

(ब) वे सभी क्षेत्र जो निम्नलिखित मापदण्डों को पूरा करते हैं।

(i) न्यूनतम 5,000 जनसंख्या हो।

(ii) काम करने वाले पुरुषों की जनसंख्या का कम से कम 75 प्रतिशत गैर कृषि कार्यों में कार्यरत हो।

(iii) प्रति वर्ग कि० मी० में कम से कम जनसंख्या का घनत्व 400 व्यक्ति हो (या एक हजार जनसंख्या प्रति वर्ग मील)

एक स्थान को नगर घोषित करने के लिए सम्बद्ध कृषि कार्य कलापों जैसे मछली पकड़ना, लट्ठे कटाना, इत्यादि को 1981 की जनगणना में कृषि सम्बन्धी कार्य कलाप मानकर, गैर कृषि क्षेत्र में कार्यरत पुरुषों का अनुपात कुल कार्यरत पुरुषों से निकाला गया है।

2. नगर समूह

1971 की जनगणना के अनुसार नगर समूह की संकल्पना को 1981 में भी अपनाया गया है। प्रायः नगरों की वृद्धि शहरों या नगरों की सांविधिक सीमाओं को पार कर जाती है। विशाल रेलवे कालोनियाँ, विश्वविद्यालय

परिसर, बन्दरगाह क्षेत्र, औद्योगिक क्षेत्र आदि नगर सीमा से बाहर आ जाते हैं परन्तु उनकी लगातार वृद्धि नगर के साथ होती है। यह अपवृद्धियां स्वयं में अलग नगर होने योग्य हो या न हो परन्तु ये नगरीय क्षेत्र माने जाने योग्य हैं ऐसे नगर अपनी "अपवृद्धियों" के क्षेत्र के साथ एक नगरीय क्षेत्र माने गये हैं और इसे नगर समूह का नाम दिया गया है। एक "नगर समूह" निम्नलिखित से बन सकता है :

(i) एक शहर लगातार वृद्धि सहित ("अपवृद्धि" का वह भाग है जो संविधिक नगर सीमाओं से बाहर हो परन्तु लगा हुआ ग्राम या ग्रामों की सीमाओं में आता हो),

(ii) एक नगर समतुल्य अपवृद्धि के साथ दो या दो से अधिक आपस में लगे नगर अपनी अपवृद्धियों के साथ जैसा कि (i) में है या—

(iii) एक शहर और एक या एक से अधिक लगे नगर अपनी अपवृद्धियों के साथ जो लगातार क्रम में फैले हों।

3. जनगणना मकान

जनगणना मकान एक भवन है या भवन का वह भाग है जिसका अलग से मुख्य प्रवेश द्वार रास्ते या साझे के बरामदे या ज़ीने इत्यादि से है तथा जिसका उपयोग एक अलग इकाई की तरह होता है या होता हुआ माना जाता है। यह खाली हो सकता है या इसका उपयोग निवास के लिए या गैर आवासीय उपयोग में या दोनों ही प्रकार के उपयोग में आ सकता है।

4. परिवार

परिवार ऐसे व्यक्तियों के समूह को कहते हैं जो सामान्यतः एक साथ रहते हों और यदि काम की आवश्यकता उन्हें मजबूर न करे तो एक ही रसोई में खाना खाते हों। परिवार ऐसे व्यक्तियों का हो सकता है जिनका आपस में रक्त सम्बन्ध हो अथवा असम्बन्धित हों या उसमें दोनों प्रकार के व्यक्ति हों। असम्बन्धित व्यक्तियों के परिवार के उदाहरण हैं, बोर्डिंग हाउस, मैस, होस्टल, आवासीय होस्टल, उद्धार गृह, जेल, आश्रम आदि। ऐसे परिवार संस्थागत परिवार कहे जाते हैं। परिवार एक व्यक्ति का, दो व्यक्तियों का और अनेक व्यक्तियों का हो सकता है। जनगणना के लिए इस प्रकार प्रत्येक इकाई को परिवार समझा गया है।

5. अनुसूचित जाति/अनुसूचित जनजाति

उस व्यक्ति की गणना अनुसूचित जाति या जनजाति में की गई है जिसकी जाति या जनजाति राज्य की अनुसूचित जातियों और जनजातियों की सूची में सम्मिलित है; अनुसूचित जातियाँ केवल हिन्दू और सिख धर्म के मानने वाले ही हो सकते हैं। अनुसूचित जनजाति का व्यक्ति किसी भी धर्म का मानने वाला हो सकता है।

6. साक्षर

वह व्यक्ति जो किसी भाषा में समझ के साथ लिख और पढ़ सकता है, साक्षर माना गया है। वह व्यक्ति जो सिर्फ़ पढ़ सकता है लेकिन लिख नहीं सकता, साक्षर नहीं माना गया है। साक्षर होने के लिए यह आवश्यक नहीं है कि सम्बन्धित व्यक्ति ने औपचारिक रूप में शिक्षा प्राप्त की हो या कोई परीक्षा उत्तीर्ण की हो।

7. काम करने वाले

1981 की जनगणना में एक व्यक्ति की आर्थिक स्थिति को इस प्रकार वर्गीकृत किया गया है:

(i) मुख्यतः काम करने वाला

(ii) सीमान्तिक काम करने वाला

(iii) काम न करने वाला

1961 और 1971 की जनगणनाओं में काम करने वालों और काम न करने वालों के विभाजन को 1981 की जनगणना में समाप्त कर दिया गया है और एक वर्ष के सन्दर्भ में समय-उपयोग मापदण्ड को अपनाया गया है। वह व्यक्ति जो वर्ष के अधिकांश समय में आर्थिक कार्य-कलापों में कार्यरत रहा हो (कम से कम 133 दिन) उसे मुख्यत: काम करने वाला माना गया है जबकि वे व्यक्ति जिन्होंने विगत वर्ष में कुछ ही समय काम किया हो, परन्तु वर्ष के अधिकांश समय में काम न किया हो, उन्हें सीमान्तिक काम करने वाला माना गया है। वे व्यक्ति जिन्होंने पिछले सन्दर्भ वर्ष के दौरान कुछ भी काम न किया हो, उसे काम न करने वाला माना गया है।

किसी आर्थिक उत्पादन के कार्य-कलापों में भाग लेने को "कार्य" परिभाषित किया गया है। यह भाग शारीरिक या मानसिक या दोनों प्रकार का हो सकता है। काम में केवल शारीरिक काम करना ही नहीं आता है वरन् काम का प्रभावी पर्यवेक्षण और निदेशन भी शामिल है।

8. काश्तकार

काश्तकार वह व्यक्ति माना गया है जो कि अकेला या परिवार कार्यकर्त्ता के रूप में अपनी स्वयं की जमीन, सरकारी पट्टे पर प्राप्त या किसी दूसरे व्यक्ति या संस्था से बटाई या किराये पर ली गई अथवा अन्य प्रकार से प्राप्त जमीन पर खेती करता है। खेती करने में और निदेशन देख रेख भी सम्मिलित है। खाद्यान्न जैसे गेहूँ, धान, ज्वार, बाजरा रागी इत्यादि, और अन्य फसलें जैसे गन्ना, मूंगफली, टैपियोका आदि तथा दालें, कच्चा जूट और अन्य इसी प्रकार रेशों की फसलें कपास इत्यादि, उत्पादन के लिए जोताई बोवाई एवं कटाई को काश्तकारी माना गया है परन्तु फल और सब्जी उगाना बागवानी या चाय, काफी रबर इत्यादि के पेड़-पौधे लगाना इसमें सम्मिलित नहीं है।

9. खेतिहर मजदूर

जो व्यक्ति नकद या जिन्स के रूप में मजदूरी लेकर किसी दूसरे व्यक्ति के खेत में काम करता है। वह खेतिहर मजदूर कहलाता है। उसे खेती में लाभ हानि से कोई संबंध नहीं होता है, वह केवल दूसरों के खेत में मजदूरी करता है।

10. पारिवारिक उद्योग

पारिवारिक उद्योग वह उद्योग है जो परिवार के मुखिया द्वारा स्वयं और मुख्यत: परिवार के अन्य सदस्यों द्वारा घर पर या ग्रामीण क्षेत्रों में गांव की सीमा के अन्तर्गत और नगरीय क्षेत्रों में उस मकान के अंन्दर या अहाते में जिसमें परिवार रहता है, चलाया जाता है। मुखिया को सम्मिलित करके परिवारिक उद्योग में अधिकतर कार्यकर्ता परिवार के होने चाहिये। उद्योग इस पैमाने पर नहीं होना चाहिए कि भारतीय कारखाना अधिनियम के अधीन रजिस्टर्ड हो या होने योग्य हो।

उद्योग से आशय किसी वस्तु का उत्पादन, संसाधन या मरम्मत से होता है, जैसे हथ-करघा से बुनाई, रंगाई, बढ़ई गिरी, बीड़ी बनाना, मिट्टी के बर्तन बनाना, साइकिल की मरम्मत, लोहारगिरी, सिलाई आदि।

11. अन्य काम करने वाले

काश्तकार, खेतिहर मजदूर या पारिवारिक उद्योग में कार्यरत व्यक्तियों को छोड़कर सभी काम करने वाले इस वर्ग में आते हैं। इस वर्ग में कारखाने और बागवानी में काम करने वाले, सरकारी कर्मचारी, निगम के कर्मचारी अध्यापक, पुजारी, मनोरंजन करने वाले व्यापारी, वाणिज्य, व्यवसाय, परिवहन, भवन निर्माण का काम करने वाले आदि व्यक्ति आते हैं।

(ब) ग्राम निदेशिका :—

जैसा कि इसके शीर्षक से संकेत मिलता है ग्राम निदेशिका में ग्रामीण क्षेत्रों से सम्बन्धित सूचनाएं प्रस्तुत की गई हैं ग्राम निदेशिका प्रत्येक तहसील के लिए पृथक क्रम में बनाई गई है, जिसमें तहसील के ग्रामों को लोकेशन कोड के क्रम में क्रमबद्ध किया गया है। प्रत्येक तहसील की ग्राम निदेशिका के आरम्भ में ग्रामों की सूची दी गई है, जिसमें ग्रामों के नाम उनके कोड नम्बरों के साथ हिन्दी/अंग्रेजी वर्णानुक्रम के अनुसार दिए गए हैं।

वह ग्राम जो पूर्ण रूपेण नगर पालिका, नगर क्षेत्रों एवं छावनियों में मिलाऐ गए हैं तथा तहसील के क्षेत्राधिकार सूची के अन्तर्गत नहीं है, उन्हें ग्राम निदेशिका में स्थान नहीं दिया गया है।

यद्यपि वे ग्राम जिन्हें नगर समूह या नगर की "अपवृद्धि" माना गया है, ग्राम निदेशिका में सूची-बद्ध हैं, परन्तु ग्राम निदेशिका में इन ग्रामों के नामों के आगे आँकड़े नहीं दिए गए हैं। यह तथ्य कि एक ग्राम एक नगर की अपवृद्धि है उस ग्राम के नाम के सम्मुख इंगित किया गया है। ऐसे समस्त ग्राम प्राथमिक जनगणना सार में बिना उनके आँकड़े प्रस्तुत किये प्रति-सन्दर्भ के लिए सूची बद्ध किये गये हैं। गैर आबाद या जनशून्य ग्रामों को सूची बद्ध तो किया गया है, परन्तु ग्रामों के क्षेत्र को छोड़कर नगर निदेशिका में अन्य सूचनाएं नहीं दी गई हैं। ऐसे ग्रामों के आगे उनका गैर आबाद या जनशून्य होना इंगित किया गया है।

ग्राम निदेशिका में ग्राम के विषय में आधारिक सूचनाएँ दी गई हैं। इन आँकड़ों को निम्न श्रेणियों में वर्गीकृत किया गया है।

1—जनसंख्या एवं परिवार (स्तम्भ 4)

2—सुविधाएं (स्तम्भ 5 से 10)

3—अवस्थापना सूचनाएं (स्तम्भ 11 से 14 एवं 20)

4—भूमि उपयोग आँकड़े (स्तम्भ 3 और 15-19)

1—जनसंख्या एवं परिवार :

1981 की जनगणना के अनुसार प्रत्येक ग्राम के लिए स्तम्भ 4 में, 1 मार्च 1981 के सूर्योदय की जनसंख्या को दिया गया है। परिवारों की संख्या कोष्टकों में दी गई है।

2—सुविधाएं :

यदि गाँव में कोई सुविधा उपलब्ध हैं तो इस सुविधा की किस्म को कोड के द्वारा दर्शाया गया है। यदि सुविधा उपलब्ध नहीं है तो डैश लगाया है तथा उस स्थान की दूरी को जहाँ सुविधा उपलब्ध है, कोष्ठक में दिया गया है। आँकड़ों को एकत्र करने और प्रस्तुत करने की सुविधाओं के लिए स्थानों की दूरियों के तीन परिसर बनाये गये हैं। ये परिसर हैं :—(अ) पाँच कि०मी० से कम को (-5) से इंगित किया गया है, (ब) 5—10 कि०मी० को (5—10) से और (स) 10 कि.मी. और इससे अधिक (10+) से।

उपलब्ध सुविधाओं के लिए प्रयोग किए गए कोडों की व्याख्या निम्न अनुच्छेदों में की गई है :—

(I) शैक्षिक सुविधाएं (स्तम्भ 5)

ग्राम में उपलब्ध शैक्षिक संस्थाओं की किस्म को निम्नलिखित कोडों द्वारा दिखाया गया है। इस प्रकार प्रत्येक संस्थाओं की संख्या कोष्टक में दी गई है :—

प्राइमरी या प्रारम्भिक स्कूल, नर्सरी स्कूल, बाल विहार, पूर्व-आधारिक,	
पूर्व प्राइमरी जूनियर आधारिक,	P
सीनियर बेसिक स्कूल, जूनियर हाई स्कूल, मिडिल स्कूल	M

मैट्रिकुलेशन या सेकेन्डरी	H
हायर सेकेन्डरी, इण्टरमीडिएट कालेज, पूर्व विश्वविद्यालय	PUC
कालेज स्नातक स्तर या उससे ऊपर	C
औद्योगिक स्कूल	I
प्रशिक्षण स्कूल	TR
प्रौढ़ साक्षरता कक्षा/केन्द्र	AC
अन्य शैक्षिक संस्थाएं	O

(II) **चिकित्सा सुविधाएं (स्तम्भ 6)**

ग्राम में उपलब्ध चिकित्सा सुविधाओं को निम्न कोडों द्वारा दिया गया है। ग्रामों में स्थित ऐसी संस्थाओं या इस प्रकार की सेवा करने वालों की संख्या कोष्टक में दी गयी है।

चिकित्सालय	H
मातृ एवं बाल कल्याण केन्द्र	MCW
प्रसूति गृह	MH
बाल कल्याण केन्द्र	CWC
प्राथमिक स्वास्थ्य केन्द्र	PHC
स्वास्थ्य केन्द्र	HC
प्राथमिक स्वास्थ्य उप केन्द्र	PHS
औषधालय	D
परिवार कल्याण केन्द्र	FPC
क्षय रोग चिकित्सालय	TB
उपचार गृह	NH
रजिस्टर्ड प्रॉइवेट चिकित्सक	RP
आर्थिक सहायता प्राप्त चिकित्सक	SMP
सामुदायिक स्वास्थ्य कर्मचारी	CHW
अन्य	O

(III) **पीने का पानी (स्तम्भ 7) :—**

ग्राम में उपलब्ध पीने योग्य पानी की आपूर्ति-स्त्रोतों को निम्न कोडों से दिखाया गया है :—

नल का पानी	T
कुएं का पानी	W

तालाब का पानी	TK
नलकूप का पानी	TW
हैन्ड पम्प	HP
नदी का पानी	R
झरने का पानी	F
नहर का पानी	C
झील का पानी	L
स्त्रोत का पानी	S
पहाड़ी नालों का पानी	N
अन्य	O
सूचना अनुपलब्ध	NA

(IV) **डाक व तार (स्तम्भ 8) :**

ग्राम में उपलब्ध डाक व तार सुविधाओं को निम्न कोडों द्वारा दिखाया गया है:—

डाक घर	PO
डाक व तार घर	PTO
तार घर	TO
टेलीफोन	Phone

(V) **बाजार के दिन (स्तम्भ 9) :—**

यदि बाज़ार सप्ताह में एक दिन या सप्ताह में दो दिन लगता है तो जिस दिन या दिनों में यह बाजार लगता है उस दिन या दिनों को लिखा गया है। दिनों के नाम रवि, सोम, मंगल, बुद्ध, गुरु, शुक्र और शनि से प्रदर्शित किए गए हैं। यदि गाँव में बाजार पाक्षिक या माहवार लगता है तो उसे भी दिया गया है तथा इसे माहवार/पाक्षिक लिख कर स्पष्ट किया गया है।

(VI) **संचार (स्तम्भ 10) :**

यदि गाँव में बस या रेलवे स्टेशन है या जलमार्गों द्वारा आने-जाने की सुविधाएं उपलब्ध हैं तो गांवों में उपलब्ध इन सुविधाओं के लिए निम्न कोडों का प्रयोग किया गया है।

बस	BS
रेलवे स्टेशन	RS
जल मार्ग (नदी, नहर, अप्रवाही जल आदि)	NW

3—**अवस्थापना सूचनाएं, इत्यादि :**

(I) **गाँव में जाने के लिए मार्ग** (स्तम्भ 11)

गाँव के लिए जाने वाले मार्गों को निम्न कोडों द्वारा दिखाया गया है।

पक्की सड़क	PR
कच्ची सड़क	KR
यातायात योग्य नदी, नहर	NR

(II) **निकटतम नगर** (स्तम्भ 12) :

ग्राम से निकटतम स्थित नगर का नाम दिया गया है और इसकी दूरी को कोष्ठक में कि०मी० में दिखाया गया है।

(III) **विद्युत आपूर्ति** (स्तम्भ 13)

ग्राम में विद्युत आपूर्ति की उपलब्धता को निम्न कोडों द्वारा दिखाया गया है।

घरेलू प्रयोजनों के लिए विद्युत	ED
कृषि कार्य हेतु विद्युत	EAG
अन्य प्रयोजनों जैसे औद्योगिक, व्यवसायिक आदि के लिए विद्युत	EO
उपर्युक्त सभी उपभोग हेतु विद्युत	EA

(IV) **मुख्य खाद्यान्न** (स्तम्भ 14)

इसमें वर्ष के मुख्य भाग में मुख्य रूप से प्रयोग किए जाने वाले खाद्यान्नों को दिया गया है :—

(V) **अभ्युक्ति** (स्तम्भ 20)

इस स्तम्भ में निम्नलिखित मदों की सूचनाएं दी गयी हैं। तथा उन्हें प्रत्येक के आगे लिखे गए कोड से दिखाया गया है।

(क)	गाँव में आने वाले समाचार पत्रों की संख्या	N
(ख)	गाँव में उपलब्ध मोटर साइकिल/स्कूटर	M
(ग)	गाँव में उपलब्ध कार/जीप	C
(घ)	गाँव में उपलब्ध टैक्टर	T

(ङ) मंदिर शब्द महत्वपूर्ण मंदिरों के लिए लिखा गया है अन्य महत्वपूर्ण स्थानों के नाम दिए गए हैं। प्रत्येक मद में संख्या कोड के बाद लिखी गई है उदाहरणार्थ N–32 यह बताता है कि गाँव में समाचार पत्रों की 32 प्रतियाँ आती हैं।

4—भूमि उपयोग सम्बन्धी आंकड़े :—

(I) गाँव का क्षेत्र (स्तम्भ 3)

गाँव का क्षेत्र गाँव अभिलेखों के आधार पर है।

(II) भूमि उपयोग वर्गीकरण :

भूमि उपयोग सम्बन्धी आँकड़ों का मानक वर्गीकरण निम्नलिखित है :

1—वन

2—कृषि हेतु अनुपलब्ध

2.1 कृषि के अतिरिक्त अन्य उपयोग में लाई गई भूमि ।

2.2 बंजर एवं कृषि अयोग्य भूमि ।

3—पड़त को छोड़कर अन्य न जोती गयी भूमि ।

3.1 स्थाई और अन्य चरागाह

3.2 विविध वृक्षों एवं उद्यानों में क्षेत्र जो कि शुद्ध बोये गये क्षेत्र में सम्मिलित नहीं है।

3.3 कृषि योग्य बंजर भूमि ।

4—पड़त

4.1 वर्तमान पड़त

4.2 अन्य पड़त

5—बोया गया वास्तविक क्षेत्र :—

ग्राम निदेशिका में भूमि उपयोग आँकड़ों को मानक वर्गीकरण में प्रस्तुत नहीं किया गया है। यद्यपि वर्गीकरण की एक दूसरे से पहचान निम्नलिखित से की जा सकती है।

ग्राम निर्देशनी	मानक वर्गीकरण (वर्ग के क्रम के साथ)
1. वन (स्तम्भ 15)	वन (1)
2. स्त्रोत से सिंचित (स्तम्भ 16)	वास्तविक बोया गया क्षेत्र (5)
3. असिंचित (स्तम्भ 17)	पड़त भूमि (4.1—4.2)
4. कृषि योग्य बंजर भूमि (स्तम्भ 18)	1. स्थाई एवं अन्य चरागाह (3.1)
	2. विविध वृक्षों एवं उद्यानों के अन्तर्गत क्षेत्र जो शुद्ध बोये गये क्षेत्र में सम्मिलित नहीं है (3.2)
	3. कृषि योग्य बंजर भूमि (3.3)

5. कृषि हेतु अनुपलब्ध भूमि (स्तम्भ 19) — कृषि के अतिरिक्त अन्य उपयोग में लाई गई भूमि (2.1)

बंजर एवं कृषि के अयोग्य भूमि (2.2)

(III) सिंचाई के स्त्रोत (स्तम्भ 16)

वास्तविक सिंचित क्षेत्र के सिंचाई स्त्रोतों को निम्न कोडों द्वारा दिया गया है ।

सरकारी नहर	G.C.
कुआ (बिना विद्युत)	W
निजी नहर	PC
कुआं (विद्युन्मय)	WE
नलकूप (बिना विद्युत)	TW
नलकूप (विद्युन्मय)	TWE
तालाब	TK
नदी	R
झील	L
झरना	S
अन्य	O
योग	T

स—नगर निदेशिका :—

नगर निदेशिका में जिले के सभी नगर दिए गए हैं । नगरों को अंग्रेजी वर्णानुक्रम में रखा गया है । आंकड़े सात क्रमांकित विवरणिकाओं से IV अ, V और VI में दिए गए हैं ।

नगरों को सूची बद्ध करने के लिए निम्न पद्धति अपनाई गई है :—

(I) वे सभी नगर जिसकी सांविधिक प्रास्थिति स्पष्ट है, और जो नगर समूह के भाग नहीं हैं, उन्हें नगरों की वर्णानुक्रम सूची में एक बार सूची बद्ध किया गया है ।

(II) सभी स्वतन्त्र सांविधिक प्रास्थिति वाले नगरों को जो नगर समूह के भाग हैं, दो बार सूची बद्ध किया गया है एक बार वर्णानुक्रम नगरों की सूची में तथा दूसरी बार सम्बन्धित नगर समूह के मुख्य नगर के अन्तर्गत यद्यपि आंकड़े केवल मुख्य नगर के अन्तर्गत ही दिये गये हैं । वर्णानुक्रम नगर की सूची के अन्तर्गत ऐसे नगरों के आगे एक टिप्पणी दी गयी है कि वे किस "नगर समूह" के भाग हैं ।

(III) नगर की अपवृद्धियां जो स्वयं में पूर्ण नगर नहीं मानी गई हैं, उन्हें निदेशिका के मुख्य भाग में नहीं दिया गया है । मुख्य नगर के अन्तर्गत ऐसी अपवृद्धियों से सम्बन्धित आंकड़ों को मुख्य नगर में शामिल किया गया है तथा इसकी व्याख्या पाद-टिप्पणी में कर दी गयी है ।

(IV) जनगणना नगरों को भी निदेशिका के मुख्य भाग में सूची बद्ध किया गया है। यह वे नगर हैं जो सांविधिक प्रास्थिति के नहीं है। परन्तु जनगणना प्रयोजन के लिए इन्हें नगर माना गया है।

नगर निदेशिका में प्रयोग की गई महत्वपूर्ण संकल्पनाओं की व्याख्या निम्न अनुच्छेदों में की गयी है

नगर की श्रेणी : (विवरण । स्तम्भ 2) :

जनसंख्या आकार के अनसार नगरों को निम्नलिखित छः श्रेणियों में वर्गीकृत किया गया है।

जनसंख्या	श्रेणी
100,000 और अधिक	I
50,000–99,999	II
20,000–49,999	III
10,000–19,999	IV
5,000–9,999	V
5,000 से कम	VI

नागरिक प्रशासन (विवरण I स्तम्भ 2)

नगर के नागरिक प्रशासन प्रास्थिति को निम्न कोडों द्वारा दिया गया है :

नगर महापालिका	M. Corp.
नगर परिषद	M.B.
छावनी बोर्ड/छावनी	C.B.
अधिसूचित क्षेत्र/अधिसूचित क्षेत्र समिति, अधिसूचित समिति	N A.C.
जनगणना नगर	C.T.

सड़कों की लम्बाई (विवरण IV स्तम्भ 6)

प्रत्येक शहर की कुल सड़कों की लम्बाई निम्न कोडों द्वारा की गई है :—

पक्की सड़क	PR
कच्ची सड़क	KR

मल-निस्तारण पद्धति (विवरणिका एवं अ स्तम्भ 7)

मल निस्तारण एवं नालियों की प्रणाली निम्न कोडों द्वारा दी गई है।

मल-निर्यास	S
खुली नालियां	OSD

खुली नालियों वाला बाक्स	BSD
बन्द नालियां	SD
हौदी प्रणाली	CD
गड्डा प्रणाली	PT

दो पद्धतियों को महत्व के क्रमानुसार कोड द्वारा दर्शाया गया है ।

मल निस्तारण पद्धति (विवरणिका IV और IVअ स्तम्भ 11)

मल निस्तारण की विभिन्न पद्धतियों को निम्न कोडों द्वारा अंकित किया गया है ।

शिरोभार (सिर पर लादना)	HL
टोकरियाँ	B
पहियेदार ठेला	WB
सैप्टिक टैंक शौचालय	ST
मल निस्तार	S

नगर में दो पद्धतियों को उनके महत्व के अनुसार एक के बाद दूसरी पद्धति को कोडों द्वारा दिया गया है ।

संरक्षित जल आपूर्ति (विवरण IV स्तम्भ 12 एवं 13)

संरक्षित जल आपूर्ति की पद्धतियां/स्त्रोतों के लिये निम्न कोडों का प्रयोग किया गया है :—

(अ) जल आपूर्ति के स्त्रोत	(स्तम्भ 12)
नलकूप/हैन्ड पम्प का पानी	TW
नल का पानी	T
कुएं का पानी	W
टैंक का पानी	TK
(ब) संचयन पद्धति	(स्तम्भ 13)
उपरला टैंक	OHT
सर्विस जलाशय	SR
नदी से छानकर	IG
संछिद्र पम्पिंग पद्धति	BWF
प्रैशर टैंक	PT

अग्नि शामक सेवायें (विवरण IV स्तम्भ 14) :

यदि नगर में ही अग्नि शामक सेवायें उपलब्ध हैं तो "हां" लिखा गया है । यदि यह सेवायें नगर में उपलब्ध न होकर जिले में अन्यत्र उपलब्ध हैं, तो निकटतम स्थान का नाम लिखा गया है । यदि यह सेवा उस जिले में उपलब्ध नहीं है, तो उस निकटतम जिले का नाम दिया गया है, जहाँ यह सेवा उपलब्ध है ।

चिकित्सा सुविधायें (विवरण V स्तम्भ 4 एवं 5)

चिकित्सा सुविधाओं के लिए निम्नलिखित कोडों का प्रयोग किया गया है।

चिकित्सालय	H
औषधालय	D
स्वास्थ्य केन्द्र	HC
परिवार नियोजन केन्द्र	FC
टी० बी० क्लीनिक	TB
उपचार गृह	NH
अन्य	O

उपर्युक्त वर्गीकरण में चिकित्सा संस्थाओं की किस्म दी गई है, परन्तु यह वर्गीकरण इस पर प्रकाश नहीं डालता कि इन संस्थाओं में किस चिकित्सा पद्धति से इलाज होता है। विभिन्न चिकित्सा पद्धतियों के अनुसार निम्न कोडों से इन संस्थाओं को वर्गीकृत किया गया है।

आयुर्वेदिक	A
यूनानी	U
होम्योपैथिक	Hom.

यदि उपर्युक्त कोडों में से कोई नहीं दिया गया है तो चिकित्सा की एलोपैथिक पद्धति को दर्शाता है।

चिकित्सा पद्धति और संस्थाओं की संख्या चिकित्सा संस्थाओं को प्रदर्शित करने वाले कोड के साथ दी गई है। उदाहरण के लिए कोड H(A-1—,2) एक आयुर्वेदिक और दो एलोपैथिक चिकित्सालय बताता है।

शैक्षिक सुविधायें (विवरण V स्तम्भ 6-9) :

(I) कला, विज्ञान और वाणिज्य महाविद्यालय जो स्नातक स्तर या उससे ऊपर शिक्षा प्रदान करते हैं, उनके निम्न कोड दिये गये हैं : (स्तम्भ 6)

केवल कला	A
केवल विज्ञान	S
केवल कला एवं विज्ञान	AS
केवल वाणिज्य	C
केवल कला एवं वाणिज्य	AC
सभी सम्मिलित वर्गों कला विज्ञान और वाणिज्य के लिये	ASC
विधि	L

(II) मान्यता प्राप्त टाइप एवं आशुलिपि सीखने की संस्थाओं और अन्य व्यावसायिक संस्थाओं को निम्न कोडों द्वारा दिया गया है। (स्तम्भ 10)

आशुलिपि	SH
टंकण	Type
आशुलिपि एवं टंकण	Sh. Type
अन्य	O

(III) चिकित्सा, इन्जीनियरिंग, महाविद्यालयों और प्रोद्योगिक संस्थान : प्रत्येक किस्म के संस्थानों की संख्या सम्बन्धित स्तम्भ में संख्याओं के साथ दी गई।

यदि एक से अधिक शैक्षिक संस्थान हैं तो उनकी संख्या कोष्टकों में कोडों के साथ दर्शायी गई है।

यदि नगर में शैक्षिक सुविधा उपलब्ध नहीं है तो उसके निकटतम उस स्थान का नाम दिया गया है, जहाँ यह सुविधा उपलब्ध है, या यदि यह सुविधा जिले के बाहर दूसरे जिले में उपलब्ध है तो उसका नाम दिया गया है। जिस स्थान में यह सुविधा उपलब्ध है उस स्थान से नगर की दूरी को कोष्टक में कि०मी० में दिखाया गया है।

अध्ययन कक्ष सहित सार्वजनिक पुस्तकालय (विवरण V स्तम्भ 20)

इन सुविधाओं को निम्न कोडों द्वारा दर्शाया गया है।

सार्वजनिक पुस्तकालय	PL
अध्ययन कक्ष	RR

DISTRICT CENSUS HANDBOOK

District Census Handbook is being brought out in two volumes—part A and part B for each district separately. The part 'A' volume consists of village and town directories, giving basic information relating to infra-structure and amenities and total population of each village and town as thrown up by 1981 Census. The non-census information relates to the year 1979-80/ 1980-81 making it almost synchronous with the 1981 population census. Part 'B' volume presents primary census data, known in census jargon as 'primary Census Abstract' (PCA) for each village and town. The PCA gives total population with scheduled castes/scheduled tribes, literates, main workers by main categories, marginal workers and non-workers break up. It is important for the readers to acquaint themselves with census concepts of general importance and the scope of village and town directories as have been discussed under separate heads namely:

(a) Census Concepts (b) Village Directory (c) Town Directory.

A. CENSUS CONCEPTS

1. Rural and Uaban Areas

The census data are presented by rural and urban areas. A rural area is non-urban consisting of revenue villages with well defined boundaries which is the smallest unit in the hierarchy of administrative units. It may comprise of several hamlets. Yet it is considered one unit for the presentation of data. Habitations in forest areas are also considered as villages and each forest range officer's beat is considered as one forest village.

Urban areas have been especially defined for the purpose of population census. The definition is treated with some flexibility with a view to accommodating minor variations for meeting the exigency of the situation. An urban unit has been defined as follows :

(a) all places with a municipalty, corporation or contonment board or notified town area:

(b) all other places which satisfied the following criteria :

(i) A minimum population of 5,000;

(ii) At least 75% of the male working population engaged in non-agricultural activity;

(iii) A population of at least 400 per Sq. km. (or one thousand per Sq. mile).

Allied agricultural activities such as fishing, logging etc. have been considered agricultural in 1981 census for determining the proportion of engagement of male population in non-agricultural activities for the purpose of declaring a place a town.

2. Urban Agglomeration

The concept of Urban Agglomeration of the 1971 is also adopted for 1981 census. Very often the growth of towns over-lapped the statutory limits of the city or town. Large railway colonies, university campuses, port areas, industrial areas etc, came up outside the limits of the town but they form continuous growth with the town. These outgrowths may or may not by themselves qualify to be treated as separate towns but these outgrowths deserve to be treated as urban areas. Such a town with their outgrowth areas is treated as one urban unit and called 'Urban Agglomeration' and Urban Agglomeration may constitute:

(i) A city with continuous outgrowths, (the part of outgrowth being outside the statutory limits but falling within the boundaries of the adjoining village or villages)

(ii) One town with similar outgrowth or two or more adjoining towns with their outgrowths as in (i); or

(iii) A city and one or more adjoining towns with their out growths all of which form a continuous spread.

3. Census House

A 'census house' is a building or a part of a building having a separate main entrance from the road or common court yard or staircase etc; used recognised as a separate unit. It may be vacant or occupied. It may be used for residential or non-residential purpose or both.

4. Household

A household is a group of persons who commonly live together and who take their meals from a common kitchen unless the exigency of work prevents them from doing so. There may be a household of persons related by blood or unrelated persons or having a mix of both. Examples of unrelated households are boarding houses, messes, hostels, residential hotels, rescue homes, jails, ashrams etc. These are called institutional households. There may be one-member household, two-member households or multi-member households. For census purpose, each one of these types is regarded as a household.

5. Scheduled Castes/Scheduled Tribes

A person has been returned as belonging to a scheduled caste or scheduled tribe if caste or tribe to which he belongs is included in the schedule of the State. Scheduled caste can belong to Hindu or Sikh religion. However, a person belonging to scheduled tribe can profess any religion.

6. Literates

A person who can both read and write with understanding in any language is to be taken as literate. A person who can merely read but cannot write, is not a literate. It is not necessary that a person who is literate should have received any formal education or should have passed any minimum educational standard.

7. Workers

In 1981 census, the economic status of a person has been classified as :

(i) Main Worker

(ii) Marginal Worker

(iii) Non-worker.

The dichotomy of workers and non-workers of 1961 and 1971 census has been discarded in 1981 census and time disposition criterion in economic activity with one year reference period is adopted. A person who has engaged himself in economic activity for major part of the year (at least 183 days) is considered as main worker while those who have worked in for some time during the last year but not major part of the year have been treated as marginal worker. Those who have not worked at all during the one year reference period are non-workers.

Work has been defined as participation in any economically productive activity. Such participation may be physical or mental in nature. Work involves not only actual work but also effective supervion and direction of work.

8. Cultivator

A person is considered a cultivator if he has engaged in cultivation as a single worker or family worker of land owned or held from Govt. or held from private persons or institutions for payment in money, kind or share. Cultivation includes supervision or direction of cultivation.

Cultivation involves ploughing, sowing and harvesting and production of cereals and millet drops and other crops such as sugarcane, ground nuts tapioca etc. and pulses, raw jute and kindered fibre crops, cotton etc. and does not include fruit and vegetable growing or keeping of orchards or groves or working on plantation like tea, coffee, rubber etc.

9. Agricultural Labourer

A person who works in another person's land for wages in money, kind or share should be regarded as an agricultural labourer. He does not have a risk in the cultivation but merely works in another person's land for wage.

10. Household Industry

Household Industry is defined as an industry conducted by the head of the household himself/herself and or by the members of the household at home or within the precincts of the house where the household lives in urban areas. The larger proportion of workers in a household industry should consist of members of the household including the head. The industry should not be run on the scale of a registered factory which would qualify or has to be registered under the Indian Factories Act.

Industry implies production, processing, servicing or repair of articles goods or such as handloom weaving, dyeing, carpentry, bidi rolling, pottery manufacture, bicycle repairing, blacksmithy, tailoring etc.

11. Other Workers

All workers, who are not cultivators or agricultural labourers or engaged in Household Industry are treated as other workers. This category covers factory and plantation workers, government servants, municipal employee, teachers, priests, entertainment artists, workers engaged in trade, commerce, business, transport, mining, construction etc.

B. VILLAGE DIRECTORY

The village directory as the title connotes presents information pertaining to rural areas. The directory of villages is presented for each tahsil in a separate series with the villages arranged in ascending order of the location code serials. The village directory of each tahsil is preceded by a list of villages in which the villages are indexed by Hindi, English alphabets with their location code numbers.

The villages which have been wholly merged in Municipal Boards town areas contonments are not borne on the jurisdictional list of tahsils and consequently they are not covered in the village directory.

However, the villages treated as an outgrowth of an Urban Agglomeration or town are listed in the village directory but no data are presented against the name of these villages in the village directory. The fact that a village is an outgrowth of a town is indicated against the name of such a village. All these villages are listed in the Primary Census Abstract (rural) without presenting their data for providing cross references. The uninhabited or depopulated villages are listed without giving village directory information, except the area of the villages. A note against such a village indicates the state of its being depopulated or uninhabited.

The village directory brings out basic information about a village. These data can be classified into the following categories.

1. Population and households	Col. 4
2. Amenities	Cols. 5 to 10
3. Other infra-structural facilities etc.	Cols. 11 to 14 and 20
4. Land use data	Cols. 3 and 15-19

1. Population and Households

The population of each village as on the sun rise of March 1981 obtained from the 1981 census is given in column 4. The number of household is indicated with in the brackets.

2. Amenities

If an amenity is available within the village, the kind of amenity available is indicated by codes. If not available a dash is indicated and the distance range within which available outside the village is given within brackets. Three ranges of distance of availability have been formed for facilitating collection and presentation of data. These ranges are : (a) Below 5 Kms. indicated by (—5), (b) 5-10 Kms. indicated by (5—10) and (c) 10 Kms. and above indicated by (10+).

The codes used for depicting amenities are explained in the following paras :

(i) Educational Amenities (Col. 5)

The type of educational institutions located within the village is represented by the following codes. The number of each of such an institution is given within brackets :

Primary or elementary school Nursery school, Kindergarten, Pre-basic, Pre-primary, Junior basic	P
Senior basic school, Junior High School, Middle School	M
Matriculation or Secondary	H
Higher Secondary, Intermediate College, Pre-university	PUC
College graduate level & above	C
Industrial School	I
Training School	TR
Adult Literacy Class/Centre	AC
Other Educational Institutions	O

(ii) Medical Facilities (Col. 6) :

The availability of medical facilities within the village is indicated by the following codes. The number of institutions located within the village or serving practitioners is given within brackets.

Hospital	H
Maternity & Child Welfare Center	MCW
Maternity Home	MH
Child Welfare Centre	CWC
Primary Health Centre	PHC
Health Centre	HC
Primary Health Sub-centre	PHS
Dispensary	D
Family Planning Centre	FPC
T.B. Clinic	TB
Nursing Home	NH

Registered Private Practitioner	RP
Subsidised Medical Practitioner	SMP
Community Health Worker	CHW
Other	O

(iii) Drinking Water (Col. 7)

The potable drinking water supply sources available within the village are denoted by the following codes :

Tap water	T
Well water	W
Tank water	TK
Tube-well water	TW
Hand Pump	HP
River water	R
Fountain	F
Canal	C
Lake	L
Spring	S
Nallah	N
Other	O
Information not available	NA

(iv) Post & Telegraph (Col. 8)

The post and telegrahp facilities avalilable within the village are indicated by the following codes :

Post Office	PO
Post and Telegraph Office	PTO
Telegraph Office	TO
Telephone Connection	Phone

(v) Day or Days of the Market (Col. 9)

If a weekly or bi-weekly market is held within the village, the day or days on which it is held is indicated. The days are indicated by Sun, Mon, Tue, Wed, Thu, Fri, and Sat. A market held fortnightly or monthly in a remote village, is also given and this fact is clearly brought out by indicating monthly/fortnightly.

(vi) Communications (Col. 10)

If a bus or railway station is located within the village or is served by navigable waterways, the following codes give the kind of facilities available within the village :

Bus	BS
Railway Station	RS
Navigable water way (including river, canal, back waters etc.)	NW

3. Other Infrastructural Facilities, etc.

(i) Approach to the village (Col. 11) :

The approach to the village is represented by the following codes :

Pucca Road	PR
Kacchha Road	KR
Navigable River	NR

(ii) Nearest Town (Col. 12)

The name of the nearest town to village is indicated and the distance is given in Kms. within brackets.

(iii) Power Supply (Col. 13)

The following codes are used for the power supply available within the village :

Electricity for domestic purpose	ED
Electricity for Agriculture	EAG
Electricity for other purpose like industrial commercial etc.	EO
Electricity for all purpose listed above	EA

(iv) Staple food (Col. 14)

The food grains used as staple food in a village for major part of the year are indicated.

(v) Remark (Col. 20)

The following items of information are furnished in this column and are indicated by the code given against each.

(a)	Copies of the newspaper coming in the village	N
(b)	Motor cycle/Scooters available in the village	M
(c)	Cars/Jeeps available in the village	C
(d)	Tractors available in the village	T

(e) Tem—indicates temples of importance. Other places of importance are given by names. The numerical strength of each item is indicated by numerical appendage to the code. For instance, N 32 indicated 32 copies of newspaper coming in the village.

4. Land use Data

1. Area of the village (Col. 3)

The area of the village is based on village records.

2. Land use classification

The standard classification of land use data are given below :

1. Forests
2. Not available for cultivation.
   - 2.1 Lands put to non-agricultural uses.
   - 2.2 Barren and uncultivable lands.
3. Other uncultivated lands excluding fallow lands.
   - 3.1 Permanent pastures and other grazing lands.
   - 3.2 Land under miscellaneous tree crops and groves not included in the net area sown.
   - 3.3 Culturable waste.
4. Fallow lands
   - 4.1 Current fallows.
   - 4.2 Other fallows.
5. Net area sown

There is a departure from the standard classification in presentation of land use data in village directory. However, both classification are indentifiable with each other an given below.

3. Village Directory

Standard Classification (with Sl. No. of category).

1.	Forests (Col. 15)	Forest (1)
2.	Irrigated by sources (Col. 16)	Net area sown (5)
	plus	plus
3.	Un-irrigated (Col.17)	Fallow land (4.1 + 4.2)
4.	Culturable waste (Col.18)	1. Permanent pastures & other grazing lands (3.1) 2. Land under miscellaneous tree crops etc. (3.2) 3. Culturable wastes (3.3)
5.	Area not available for cultivation (Col.19)	1. Land put to non-agricultural uses (2.1) 2. Barren and uncultivable land (2.2)

4. Irrigation by sources (Col. 16)

The sources of net irrigated area are represented by the following codes :

Government Canal	GC
Well (without electricity)	W
Private Canal	PC
Well (with electricity)	WE
Tubewell (without electricity)	TW
Tubewell (with electricity)	TWE
Tank	TK
River	R
Lake	L
Waterfall	WF
Others	O
Total	T

C. Town Directory

The Town Directory covers all the town in a district. The towns are arranged by English alphabetical order. The data are presented in seven statements serially numbered I to IV, IVA V and VI.

The following mode of listing of towns has been followed :

(i) All the towns having statutory status which are not the part of an Urban Agglomeration is listed once in the alphabetical arrangement of the towns.

(ii) All the towns which are part of an Urban Agglomeration and enjoy independent status of a statutory town are listed twice in the alphabetical arrangement of the towns as well as under the main town of an Urban Agglomerations. However, the data are presented separately only once under the main town. In alphabetical arrangement a note is given against such towns that they are part of such and such Urban Agglomeration.

(iii) The outgrowths of a town which do not qualify themselves for being treated as independent towns are not listed in the main body of the Directory. They have been explained by a footnote to the main town and the data relating to outgrowth are merged with the main town.

(iv) Census town are also listed in the body of Directory. These are the towns which do not enjoy statutory status but are declared towns for the purpose of population census.

The important concepts used in the town directory are discussed in the following paras :

Class of Town : (Statement I Col.—2)

The towns are classified into following six groups by population size criterion :

Population	Class
100,000 and above	I
50,000—99,999	II
20,000—49,999	III
10,000—19,999	IV
5,000— 9,999	V
Below— 5,000	VI

Civic Administration (Statement I Col. 2)

The civil administration status of a town is indicated by codes explained below :

Municipal Corporation	M. Corp.
Municipal Board	M.B.
Cantonment Board Cantonment	C.B.
Notified Area/Notified Area Committee/ Notified Committee	N.A.C.
Census Town	C.T.

Road Length (Statement IV Col. 6)

The total road length within each town is to be given by the following codes

Pucca Road	PR
Kachcha Road	KR

System of sewerage (Statement IV & IVA Col. 7)

The system of sewerage and drainage are represented by the following codes :

Sewer	S
Open Surface drains	OSD
Box Surface drains	BSD
Sylk drains	SD
Cesspool method	CD
Pit system	Pt

Two systems in order of importance one following the other are indicated in codes.

Method of disposal of Night Soil (Statements IV & IVA Col 11) :

The various methods of disposal of night soil are indicated by the following codes:

Head loads	HL
Baskets	B
Wheel barrows	WB
Septic tank latrines	ST
Sewerage	S

Upto two methods in order of their importance in the town one following the other are indicated in codes.

Protected Water supply (Statement IV Cols. 12 & 13) Water Supply :

The following codes are used for indicating protected water supply system/sources.

(A) Sources of water supply	(Col. 12)
Tubewell water/Handpump	TW
Tap water	T
Well Water	W
Tank water	TK
(B) System of storage	(Col. 13)
Overhead tank	OHT
Service reservoir	SR
River infiltration gallery	IG
Borewell Pumping System	BWP
Pressure tank	PT

Fire fighting service (Statement IV Col. 14)

'Yes' is recorded if fire fighting services are available within the town. In case not available within the town the name of the nearest place if in the same district or name of the nearest district if out side the district where fire fighting services are available is indicated.

Medical Facilities (Statement V Col. 4 & 5)

The following codes are used for representing medical facilities :

Hospital	H
Dispensary	D
Health Centre	HC
Family Planning Centre	FC
T.B. Clinic	TB
Nursing Home	NH
Others	O

The above classification gives the institutions by type but does not reflect on the system of medicine practised in these institutions. A further distinction is attempted by classifying these institutions by various systems of medicine as represented by the following codes :

Ayurvedic	A
Unani	U
Homoeopathic	Hom

If none of the above codes is given, an allopathic system of medicine is indicated.

The system of medicine practised and number of institutions are indicated within brackets appended to the code representing the type of medical intstitutions. For illustration code H (A-1, 2) indicates one Ayurvedic hospital and two Allopathic hospitals.

Educational Facilities (Statement V-Col. 6-9)

(i) Arts, science and commerce colleges imparting eduction of degree level and above are represented by the following codes :

Arts only	A
Science only	S
Arts and science only	AS
Commerce only	C
Arts and commerce only	AC
Combined for all categories-arts, science and commerce	ASC
Law	L

(ii) Recognized type-writing short hand institutions and other vocational institutes are indicated by the codes given below : (Col. 10)

Shorthand	SH
Typewriting	Typ
Shorthand & Typewriting	Sh. Typ
Others	O

(iii) Medical, Engineering Colleges and Polytechnic : The number of each type of institution is indicated in the ralevant column by giving the number.

If there are more than one educational institutions, the number is indicated within brackets appended to the codes.

If an educational facility is not available within the town, name of the nearest place within the district or name of the district if outside the district where such a facility is available is indicated. The distance from the town of such a place is given in Kms. within brackets.

Public Libraries including Reading Rooms (Statement V Col. 20)

These facilities are represented by the following codes :

Public Library	PL
Reading Room	RR

ANALYTICAL NOTE

HISTORY

District Pithoragarh was constituted on Fabruary 24, 1960 with 32 Pattis—30 pattis from Tahsil Pithoragarh and two pattis from tahsil Almora. In the year 1972 Tahsil Champawat of District Almora was also included in this district. The district is named after its headquarter town, Pithoragarh. There is a legend that during the reign of Chand Rajas of Kumaon, one Piru. also called Prithvi Gosain, built a fort and named it Prithvigarh which later on changed into Pithoragarh. According to another local legend Pithora a Gurkha Raja constituted a fort called the place, Pithoragarh.

Kumaon, the popular name of the region in which the district lies is believed to be a corruption of Kurmanchala, the name of a mountain. The regions associated which many tales of gods and demons Local legends are generally associated with mountains, rivers forests and other sites in the district. Parts of the district appear to have been inhabited since ancient times. Early inhabitants were, the Asuras, Nagas etc. who were perhaps fought and won by Kirats, Khasas and Kuninds. The history of Kiats and Khasas are as old as Mahabharat, where they are mentioned. Parvataka and his brother and son were probably the hill chiefs of the Kumaon-Garhwal Himalayas about 325 B. C. About the last quarter of the first century A. D. the region was included in the empire of Kushans under Kanishka. During the 11th and 12th centuries the area covered by the present district of Pithoragarh appears to have been divided among the Katyuri chiefs of Askot, Sira, Shor, Gangoli, Baijnath, the Khasa, Thakurs of Danpur and Darma and Chands of Champawat, all of whom were probably subordinate to the maharajas of Doti.

Tohar Chand (1261-1275 A. D.) was the first Chand Raja to start the Chand Dynasty on the entire Kumaon region. The Chand Dynasty continued its domination over Kamaon until 1790 when Gurkhas invaded Kumaon. In 1816 the Gurkhas lost Kumaon, including the region covered by the present district of Pithoragarh to East India Company. The whole of Kumaon including Pithoragarh participated in the freedom movement. Pithoragarh attained independence alongwith other parts of the country on August 15, 1947 and was formed as an independent district in the year 1960.

LOCATION

Pithoragarh is situated in the north west of Uttar Pradesh and forms the north eastern part of the Kumaon Division. It lies between lat. 29.4° N 30.3° N and long. 80° E to 81° E. On its north and east lies international border of Tibet and Nepal respectively while on its south west touches the district of Almora. It is bounded in the south by district Nainital and District Chamoli is on its west. The total geographical area of the district is 8,856 square kms. which is 17.32 per cent of the total hill area of the state.

TOPOGRAPHY AND CLIMATE

Lying in the upper Himalayas, Pithoragarh contains within itself varying geographic environments Situated at the altitude between 2,000 to 20,000 feet above the sea level, it sprawls in the rugged terrain of the mystic Himalayas. According to geological formations of the district, it may be divided into four broads belt, viz,, (1) the inner most siwalik hill ranges

(2) the lesser and middle Himalayas (3) the inner Himalayas and (4) the thin belt bordering the Tibetan Himalayas, roughly tending east-south east. The bigger part of the district lies under perpetual snow and a considerable area is rocky and barren. Cultivation is, therefore, limited to the river valleys and gently sloping hills. Some of the important rivers that flow through the district are Saryu, Ramganga, Gawri, Kali, Dhauli and Kuti.

The climate largely depends on altitude and varies according to the elevation and the extent of exposure to sun. Although tropical heat may be experienced in the southern valleys during the summer, the winter are severely cold. October to January are the coldest months. After January both day and night temperatures begin to rise rapidly. During the months of January at the hight of 2,000 m. the maximum temperature remains around 10°c. and the minimum temperature reachs ihe freezing point (0°c). Most of the rain occurs during the monsoon period. July and August are the rainiest months. The rainfall decreases rapidly after September and is the lowest in November. the average rain fall ranges between 100-150 centimetres.

FLORA AND FAUNA

Taking into consideration the difference in the altitudes and the climatic conditions the flora of the district can be divided into four divisions (1) the Sal forests (2) chir forests (3) oak forests and (4) coniferous forests. The northern part of the district where there are mountains, is rock and covered with perpetual snow. The forests are, therefore confined in the southern parts of the district. Roughly an area of 330,288 hectares is covered with forests which includes 79,338.93 hectares reserve forest.

In the sal forests, the chief tree sal is found upto a hight of about 1,220 m. The sal logs are mainly used for building purposes. Other associated trees in these forests are haldu, sain, Kharik and tun Kharik. The mango and pipal trees are also frequently found in these forests. Chir trees are found upto the altitude of about 1,800 m. The chir wood is used for building purposes and is exported in the shape of sleepers. Resin is also extracted from the trees. Different varieties of oak are found in different altitude zone between the altitude of 3,250 m. and 4,000 m. the dominant species are the conifers. The main species are chil, thaner, Ragha and surain.

The wild animals of the district have greatly declined in number and variely during the past few decades. Of the animals in the district many species of deer are found-frequenty. Sambar which is called jarau and Kakar or barking deer are most widely distributed upto and altitude of 3,050 m. above sea level. The musk deer (Kastura) which was found in upper range have now become almost extinct due to reckless killing for it perfume bearing pod. The tiger found here are stouter in built and with longer and more furry hair and shorter and thicker tail. The tigers are common throughout the district. The snow leopard is rare but are found some time- The Himalayan black bear is common throughout the district. The district is very rich in birds. Eagles, hawks, falcon and vultures are very common. The other common birds are kokla, or pokra and black partridge frequent the thick forests. There are also some birds tha tare found in high altitude. Flocks of show pigeons are also seen in high altitude.

There are 34 species of snakes that are found in the district. Out of which 26 varieties are non poisonous and 8 poisonous. The blood sucker lizard, a harmless rept ile, is found which grows to lengths of 35 cm to 40 cm. The leech is active during the rains. Fish abound in all streams of the district Larger species are Mahaseen and Kalabans. Other species, found in the district are asela, rohu and garra.

PLACES OF INTEREST

For tourist promotion, Kumaon Mandal Vikas Nigam is running tourist lodges at Pithoragarh, Champawat, Lohaghat and Chowkori. Following places are important for tourism.

Askot

The name is derive from "Assikot" meaning eighty forts. The village is surrounded by hills and ridges. The village is also surrounded by forests of pine, shisham, sal, khair and oak.

Berinag

The place is named after the temple of Berinag (a local deity). At a small distance from this place, at Guraun there is a high waterfall, Berinag is also a market place 102 kms. from Pithoragarh situated amidst tea gardens, berinag offers an enchanting view of a wide range of Himalayas.

Didihat:

Near the place, remains of a fort, sherakot is found. Sherakot is placed on the top of a hill. So it presents a beautiful scene of Himalayas. Near to the place there is Narain Nagar which is an attractive locality.

Munsiari:

munsiyari is tahsil headquarter. It is very pleasant in the summer. From the town are visible the five peaks of mountains which have been named after five Pendvas as they are supposed to have fallen there doing their last Journey. It is a famous manufacturing centre of thulmas (large rugs).

Pithoragarh:

Pithoragarh is a small town which gives its name to the district. It lies in the centre of western side of the shor vailey and resembles like Kashmir. From High spots in town many peaks are clearly visible. Other noteworthy spots in and around Pithoragarh include Hanuman Garhi, Ulka Devi temple, Radha Krishna Temple, Raigufa and Bhatkote.

Lohaghat:

At an elevation of 1,706 metres, 62 Kms. away from Pithoragarh, Lohaghat is a centre of historical and mythological importance.

Champawat:

76 kms. from Pithoragarh, the 1,615 metres high, Champawat was at one time capital of Chand Rajas of Kumaon. The ancient fort at the place now houses headquarters of the Tahsil office. A historical place, champawat has many well known temples of high artistic value.

Other important places in the district are Punyagiri, Chandak, Thal Kedar, Dhwaj, Gangolihat, Shyamala Tal, Sukhidang, Retha Sahib among others. Pithoragarh being a border district, entry to certain areas is prohibited.

Administrative Unit:

Pithoragarh is comparatively a new district. It was formed initially with four tahsils carved out of Almora district. Later tahsil Champawat was also added in this district. The district comprises five tahsils, viz. Munsiyars, Dharchula, Didihat, Pithoragarh and

Chmpawat with the seat of district administration located at Pithoragarh town. In order of area Munsiyari is the biggest (2784.0 sq. kms.) and Didihat is the smallest (825.0 sq. kms.) Tahsils. There is one urban unit each in Dharchula, Didihat and Pithoragarh tahsils and two units in Champawat tahsil. There are eleven development blocks.

The following table presents other details of the tahsils in the district.

Table 1 : Administrative Units

Tahsil/ Development block	Area in sq.kms.	Number of				
		Nyay Panchayats	Gram Sabha	Revenue villages		Towns
				Total	Inhabited	
1	2	3	4	5	6	7
1. Munsiyari	2,784.0	9	79	223	217	
1. Munsiyari	413.0	9	79	223	217	
2. Dharchula	2,739.0	6	56	73	71	1
1. Dharchula	208.0	6	56	73	71	
3. Didihat	825.0	21	216	657	636	1
1. Didihat	206.0	6	67	167	165	
2. Berinag	198.0	9	78	283	268	
3. Kanalichhina	262.0	6	71	207	203	
4. Pithoragarh	869.0	28	250	662	627	1
1. Gangolihet	311.0	10	98	325	303	
2. Pithoragarh	194.0	9	71	164	159	
3. Monkot	287.0	9	81	172	165	
5. Champawat	1,638.0	23	224	653	609	2
1. Barakot	281.0	N.A.	N.A.	191	182	
2. Lohaghat	316.0	N.A.	N.A.	205	191	
3. Champawat	442.0	N.A.	N.A.	257	236	
Total District	8,856.0	87	825	2,268	2,160	5

N. A. Not available

Tahsil Champawat had some jurisdictional change after 1981 population census. As such these changes have not been taken into account for the presentation of this analytical report.

There are 2,283 villages including 15 forest-villages. Out of these 2,174 are inhabited.

ECONOMY AND INFRASTRUCTURE

Infrastructure

District Pithoragarh is not served by railways and communication depends solely on roads and pathways. The district is served by a total length of 846 kms. of roads managed under P.W.D. which gives a ratio of 95.53 kms. per thousand square kms. Other roads cover a distance of 280 kms. Out of which 13 kms. are managed by Zila Parishad and 267 kms. managed by D. G. B. R. National highway does not pass through this district. State higeway No. 29 passes through the district which connects with national highway No. 24 at Bareilly.

The total consumption of electricity is 185.72 lakh kwh. Out of which nearly half account for Drainage and drinking water. Domestic consumption with 56.46 lakh kwh. is the second largest user of electricity against industrial consumption of 29.94 lakh kwh. The per capita annual consumption works out to 37.96 kwh. against 75 kwh. for the U. P. State and 120 kwh. for all India.

The district is covered with 374 post offices, 8 telegraphs offices, 186 bus stations and 422 telephone connections with 54 public calls. There are also 21 nationalised and 5 other scheduled banks functioning in the district. Each bank covers a population of 15,968.

Irrigation facilities in the district include 244 kms. of canals, 643 kms. of Gool (Channels) and 2,183 Hauz (tanks).

Agriculture and Allied Sectors

The Economy of the district pivots around agriculture. Animal husbandry including sheep rearing, village industries mainly wool spining and weaving, supplement the income of the populace. The following table-sets forth the distribution of villages according to land use.

Table 2 : Distribution of villages according to land use

Name of Tahsil	No. of village.	Total area (hectares)	Percetage of cultivable area to total area	Percentage of irrigated area to total cultivable area
1	2	3	4	5
1. Munsiyari	218	3,949.02	58.02	3.62
2. Dharchula	72	19,734.80	78.59	2.49
3. Didihat	639	66,039.80	66.72	8.63
4. Pithoragarh	629	72,447.83	69.81	6.93
5. Champawat	616	98,522·84	66.82	2.80
Total District	2,174	296,236.29	67.14	5.21

It can be observed from the above table that the cultivable area which includes net area sown current follows, other follows and cultivable waste, is fairly large which is 67.14 per cent. Of the total cultivable area 5.21 per cent is irrigated. Man made irrigation facilities are not much available in the district. Cultivation in the hills depends upon the altitude and irrigational facilities, rather than on the composition of soil. Didihat tahsil with its 8.63 per cent of irrigated land and 66.72 per cent of cultivable area is agriculturally the most advanced tahsil of the district. Tahsil Pithoragarh follows closely. In the other three tahsils although per-centage of cultivable area is high, the irrigation facilities are negligible. Cultivation in the district is limited to river valleys and gently sloping hills. The gently sloping hillsides have been made cultivable land by way of terracing. The land which contains thicker and richer soil and is not exposed to sun, retains moisture for a long time and is, therefore, economically most viable land holdings. Most of the soil in the district is poor shallow and stony. There are few places where soil is fertile but cultivation is rich only there, where there is some perennial water supply.

Throughout the greater part of the district there are two harvests. Kharif and Rabi. But due to cooler climate the crops require a longer period the ripe than the plains.

The chief kharif crops are paddy, Jhangora, maize, mandua, pulses and tomatoes. The rabi crops include wheat, barley, mesur, peas, linseed and mustard. Ginger and pepper are also grown in the district. Sugarcane is grown in the southern valleys.

The cultivation of wheat is carried on the largest area (46,991 hectares) followed by paddy (37,876 hectares), barley (9,125 hectares) and maize (4,789 hectares). 10.49 per cent of the area under wheat crops is irrigated. Similarly 16.18 per cent of paddy crop, 1.46 per cent of Barley crop and 1.04 per cent of Maize crop area are irrigated. Average output of Rice is 10.09 quintal per hectares and wheat is 11.88 quintal per hectare. The cropping density that indicates extent of multiple cropping is 182.3%. The soil, structute in the district is such that the top soil is generally not very thick and at places it is scanty in the fields. As such the practice of growing different crops in rotation on the same piece of land has been follows since time immemorial.

Animal husbandry is an important source of income for the rural people. Most of them spin and weave the wool of their indigenous sheep. According to livestock census of 1982 the live stock population stood at 607,192. Out of the total livestock, the biving population (306, 377) account for major portion followed by sheep and goat (130,371) and buffaloes (104,385). Out of the total cows and buffaloes milching varieties, includes crossbreed cows 3,627, Indian cows 87,517 and buffaloes 60,918.

Horticulture is another field that can boost up the economy of the district. Forestry too plays a dominant role in the economy of the district. Resin is extracted from pine trees and provides employment for 8 months in a year. Pine tar is obtained from the highly resinous stump wood of rejected or fallen pine trees.

District Pithoragarh is totally hill area. There are many streams and rivers in the district. But the species of fish that are found in cold region are dwindling. Due to the encouragement by the authorities the interest of the people in fisheries is growing. Irrigation tanks are also being used for fisheries.

MINING QUARRYING AND INDUSTRYS

A number of minerals are found in the district. Copper ore is found to occur as dissemination in crystalline dolomites. Several scattered deposits of mangesite are found in the area around Pithoragarh. Very little work has been done on these deposits. Other promising deposits occur at several scattered location. Several small deposits of soapstone occur in association with magnesite. The soapstone found in this district is of first rate quality of commercial and cosmetic industries. As per stray surveys Arsenic, sulpher, Kynite, limestone and graphite deposits occur in the district. State quarries exist throughout the district and it is utilized locally for building purposes.

There has been hardly any industrial development in the district. There are only four factories registered under Factory Act, 1984 giving employment to 435 persons and produce goods worth Rs. 232 lakhs annually. One factory of magnesite at Deval Thal and one cement factory at Lohaghat are under construction and propose to employ about 900 and 450 persons respectively. Small industrial units registered under directorate of industries numbers 141 and employees 592 persons. Wool spinning and weaving are old cottage industries. Anothre old time handcraft of this district is baskets and matting manufactured out of ringal. Furniture

ıd sawn timber of pine trees are also produced. 303 cottage industry units employ 998 persons the district.

In future as more power (electricity) and better means of communications are made ʻailable, many other industries can be profitably established in the district.

Tourism possesses tremendous possibilities of development. For the development of ıurism intra district road connection is utmost necessary.

MENITIES

The availibility of amenities within reach reflects on the infrastructural development of ıe area. The availability of facilities such as educational, drinking water, Medical, transport, ıarket and communication etc. have been reviewed for rural and urban areas separately. The istrict consists of 2,268 revenue villages and 15 forest villages. Out of total revenue villages ,160 villages are inhabited. The area of the revenue village is largely very small averaging upto 30.61 hectares per village. The Staple food in all four tahsils consists of wheat and rice. Table number 3—7 highlight the infrastructural facilities available to the villages.

Table given below shows the distribution of villages by availability of selected amenities :

Table 3 ; Distribution of villages according to the availability of different amenities

Sl. No	Name of tahsil	No. of inhabited villages	Number (with percentage) of villages having one or more of the following amenities		
			Education	Medical	Drinking water
1	2	3	4	5	6
1.	Munsiyari	218	109(50.00)	13(5.96)	218(100.00)
2.	Dharchula	72	68(94.44)	13(18.06)	72(100.00)
3.	Didihat	639	203(31.77)	27(4.23)	639(100.00)
4.	Pithoragarh	629	235(37.36)	79(12.56)	629(100.00)
5.	Champawat	616	225(36.53)	45(7.31)	616(100.00)
Total District		2,174	840(38.64)	177(8.14)	2,174(100.00)

Post & telegraph	Market/Hat	Communication	Approach by pucca Road	Power Supply
7	8	9	10	11
32(14.68)	5(2.29)	9(4.13)	33(15.14)	1(0.46)
19(26.39)	5(6.94)	3(4.17)	8(11.11)	...
76(11.89)	17(2.66)	57(8.92)	130(20.34)	12(1.88)
88(13.99)	21(3.34)	75(11.92)	112(17.81)	52(8.27)
50(8.12)	15(2.44)	59(9.58)	45(7.31)	28(4.55)
265(12.19)	63(2.90)	203(9.34)	328(15.09)	93(4.28)

As can be seen from the above table drinking water facilities are available in all the inhabited villages. Dharchula Tahsil with only 72 inhabited villages shows up the largest coverage of villages by educational (94.44 per cent) medical (18.06 per cent) postal (26.39 per cent) and

market (6.94 per cent). It is only communication, approach by pucca road to the villages and power supply in which other tahsils score over Dharchule tahsil. Except the drinking water facility other facilities are available in low proportion in th district. As can be observed from the above table that 177 villages out of 2,174 inhabited villages of the district have medical facilities (8.14 per cent). Postal (12.19 per cent.), market (2.90 per cent), communication (9.34 per cent) power supply (4.28 per cent) and approach by pucca road (15.09 per cent) facilities show low coverage of villages. Educational facilities are nearly equal in Didihat (31.77 per cent). Pithoragarh (37.36 per cent) and Champawat (36.53 per cent). Pithoragarh with 79 villages covered with medical facilities (12.56 per cent) is better placed than Munsiari, Didihat and Champawat tahsils. Pithoragarh tahsil is also better served by communication (11.92 per cent) and power supply (8.27 per cent). Tahsil Didihat leaves all others behind by having 20.34 per cent of villages served by approachable roads.

The following table shows the proportion of rural population served by different amenities.

Table 4 : Proportion of Rural population served by different amenities

Sl. No.	Name of tahsil	Total population of inhabited villages	Proportion of Rural population served by the different amenities							
			Education	Medical	Drinking water	Post & tele graph	Market/ Hat	Communication	Approach by Pucca road	Power supply
1	2	3	4	5	6	7	8	9	10	11
1.	Munsiari	39,371	73.33	16.21	100.00	31.11	8.84	10.82	19.78	3.12
2.	Dharchula	41,221	98.98	34.16	100.00	33.63	30.07	21.35	26.75	...
3.	Didihat	117,205	52.85	7.52	100.00	23.01	9.15	15.31	24.43	3.92
4.	Pithoragarh	144,557	60.28	26.77	100.00	27.85	12.87	20.23	26.01	16.19
5.	Champawat	119,894	46.01	13.24	100.00	13.30	7.70	16.66	9.88	6.32
	Total District	462,248	59.26	18.14	100.00	23.64	11.78	17.35	20.96	7.96

It can be observed from the above table that largest proportion of rural population of Dharchula tahsil enjoy education (98.98 per cent) medical (34.16 per cent) Postal (33.63 per cent) market (30.07 per cent) communication (21.35 per cent) and approachable pucca road (26.75 per cent). Of the total rural population of 4.62 lakhs of the district the proportion of coverage of population in case of education is 60%. Nearly one fourth have been access to postal facilities. The approach by metalled roads is confined to one fifth of the rural population. Tahsil Pithoragarh with a proportion of 16.19 per cent power supply is better placed in comparison to

other tahsils of the district. The table reveals further that other amenities like medical, market, communication and power supply is available to a very low proportion of rural population.

The village where various amenities are not available within the villages are served by facilities available elsewhere. The following table presents distribution of villages not having amenities by distance ranges from the place of availability.

Table 5 : Distribution of villages not having certain amenities arranged by distance ranges from the places where these are available.

Villages not having amenities of	No. of villages where the amenity is not available and available at the distance of			
	5 kms.	5—10 kms.	10+ kms.	Total (cols. 2—4)
1	2	3	4	5
Education	1,209	79	46	1,334
Medical	1,362	412	223	1,997
Drinking Water		N I L		
Post and Telegraph	1,530	232	147	1,909
Market/Hat	214	202	1,695	2,111
Communication	1,022	522	427	1,971

Education facilities are not available in 1,334 villages; bulk of which are placed within a distance of 5 kms. from the availability of educational facilities. There are 79 villages within 5—10 kms. range and 46 villages at a distance of 10 kms. and above from the place of availability of educational facilties. Very few villages are served with medical facilities within the village and as many as 1,997 villages have no medical facilities within the villages itself. Medical facilities are however, available within 5 kms. in 1,362 villages. Inhabitants of 412 villages have to cover a distance of 5—10 kms. for medical facilites and 223 villages are placed at a distance of 10 kms. and beyond from the place of availability of medical facilities. Not an encouraging position is revealed on postal front. Of the 1,909 villages not having postal facilities residents of 1,530 villages can have these facilities within 5 kms. distance, of 232 villages within 5—10 kms. distance and 147 villages at a distance of 10 kms. and beyond. There are 2,111 villages which do not possess market facilties. Inhabitants of the majority of villages (1,695) have to cover at least 10 kms. to avail market/Hat facilities. 214 villages have market facilities available within 5 kms. and 202 villages 5—10 kms. There are 1,971 villages which do not have bus stop. However, as many as 1,022 villages are located within 5 kms. 522 villages, within 5—10 kms. and 427 villages at the distance of 10 kms. or more from the location of communication head.

The following table gives the distribution of villages by distance range from the nearest town and by availability of amenities :—

Table 6 : Distribution of villages according to the distance from the nearest town and availability of different amenities.

Distance range from the nearest town (in Kms.)	No. of inhabited villages in each range	No. (with percentage) of villages having the amenity of							
		Education	Medical	Drinking Water	Post & Telegraph	Market/ Hat	Communication	Approach by pucca road	Power supply
1	2	3	4	5	6	7	8	9	10
1–5	114	45	5	114	9	2	15	22	34
		(39.47)	(4.39)	(100.00)	(7.89)	(1.75)	(13.16)	(19.30)	(29.82)
6—15	395	138	31	395	43	15	53	68	41
		(34.94)	(7.85)	(100.00)	(10.89)	(3.80)	(13.42)	(17.22)	(10.38)
16—50	999	361	70	999	124	31	89	143	13
		(36.14)	(7.01)	(100.00)	(12.41)	(3.10)	(8.91)	(14.31)	(1.30)
50+	666	296	71	666	89	15	46	95	5
		(44.44)	(10.66)	(100.00)	(13.36)	(2.25)	(6.91)	(14.26)	(0.75)
Total District	2,174	840	177	2,174	265	63	203	328	93
		(38.64)	(8.14)	(100.00)	(12.19)	(2.90)	(9.34)	(15.09)	(4.28)

It can be seen from the above table that as many as 999 villages accounting for 45.95 per cent of the total inhabited villages lie within the distance range of 16—50 kms. from the nearest town. A sizable number of villages (666) are remotely situated at well beyond 51 kms. from a town. Thus the villages which are not served within 15 kms. by a town account for 76.59 per cent of the total number of inhabited villages of Pithoragarh district. The table reveals a discernible feature that the coverage of different amenities is the largest among the village which are most remotely located. Reversing the tendency the coverage of the villages which are nearer to towns are better served by communication, approachable road and power supply.

The following table gives the distribution of villages having amenities by population range : —

Table 7 : Distribution of villages according to population range and amenities available

Population range	No. of inhabited villages	Number (with percentage) of villages having the amenity of							
		Education	Medical	Drinking Water	Post & telegraph	Market/ Hat	Commu. nication	Approached by pucca road	Power supply
1	2	3	4	5	6	7	8	9	10
1—499	1,989	677	117	1,989	182	18	150	275	65
		(34.04)	(5.88)	(100.00)	(9.15)	(0.90)	(7.54)	(13.83)	(3.27)
500—1,999	180	158	57	180	80	41	49	49	27
		(87.78)	(31.67)	(100.00)	(44.44)	(22.78)	(27.22)	(27.22)	(15.00)
2,000—4,999	5	5	3	5	3	4	4	4	1
		(100.00)	(60.00)	(100.00)	(60.00)	(80.00)	(80.00)	(80.00)	(20.00)
5,000+	—	—	—	—	—	—	—	—	—
Total District	2,174	840	177	2,174	265	63	203	328	93
		(38.64)	(8.14)	(100.00)	(12.19)	(2.90)	(9.34)	(15.09)	(4.28)

Tae district is characterised be sparseness of population. Over whelming number of the villages have population size of less than 500. Out of 2,174 inhabited villages, 1,989 have a population size of less than 500 persons accounting for 91.49 per cent. There are only 5 villages with a population of more than 2,000 while 180 villages fall in the range of 500-1,999. The table clearly demonstrates that the villages with bigger size of population have higher coverage by various amenities.

The following table show the combination of foodgrains that constitute staple food in the majority of villages of each tahsil.

Table 8 : Main staple food in the majority of villages in each tahsil.

Name of Tahsil	Main staple food
1	2
1. Munsiari	Wheat, Rice
2. *Dharchula*	Wheat, Rice
3. Didihat	Wheat, Rice
4. Pithoragarh	Wheat, Rice
5. Champawat	Wheat, Rice

wheat and rice are the main cereals that are eaten in majority of villages of all the five tahsils of the district.

URBAN AREA:-

There are 5 towns in the district out of which one is administered by municipal board, three by town committees and one by notified area committee.

The table given below shows growth, density and sex ratio of urban population of the district in contrast to the state.

Table 9 : Growth, Density and sex-ratio of urban populatioa in the district in relation to the state

	District						State					
Census year	Total population	Urban population	Percentage urban population	Decadal percentage variation in urban population	Density (population per sq. kms.)	Sex ratio (No. of females per 1,000 males)	Total population	Urban population	Pereentage urban population	Decadal percentage variation in urban population	Density (population per sq. kms.)	Sex ratio (No. of females per 1,000 males)
1	2	3	4	5	6	7	8	9	10	11	12	13
1951	287,083	1,844	0.64	...	...	693	63,219,655	8,625,699	13.64	+22.93	2,295	820
1961	344,143	...	...	...	...	...	73,754,554	9,479,895	12.85	+ 9.90	3,823	812
1971	415,163	11,942	2.88	...	1,837	720	88,341,144	12,388,596	14.02	+30.68	4,355	821
1981	489,267	27,019	5.52	+126.25	757	717	110,862,013	19,899,115	17.95	+60.62	4,363	846

The urban population of 27,019 persons in the district as per 1981 census makes 5.52 per cent of the total population of the district, which stands much below to the state average of 17.95 per cent. The pace of urbanisation has been low in the district. It can be seen from the fact, the urban population constituted merely 0.64 per cent of the total popula-

tion of the district in 1951. The proportion of urban population plummeted to 2.88 per cent in 1971. this further improved in 1981. The spurt in the proportion of population in 1981 is, however, a result of addition of as many as 4 new towns during the last decade. Though the urban population in the district has more than doubled itself (126.25%) over the last decade against a rise of 60.62 per cent in the state, yet the relative increase is not very encouraging due to the smallness of urban population which was only 11,942 in 1971. The population density per sq. km. in urban areas of the district is 757 persons much smaller than 4,363 persons of urban density in Uttar Pradesh State. The density of population rose to 1,837 persons per sq. km. in 1971 before dropping to sufficienty low level of 757 persons in 1981. The sex ratio of 717 females per thousand males in urban areas of Pithoragarh district is also very low compared to 846 in urban areas of the state. The sex ratio show mixed tendency.

The following table enlists the towns which have been added or declassified over the last decade.

Table 10: New towns added/de-classified in 1981 census

Name of town	Population (1981 census)
1	2
(a) ADDED	
(i) Champawat	1,702
(ii) Dharchula	3,086
(iii) Didihat	2,044
(iv) Lohaghat	2,530
(b) DE-CLASSIFIED	
—NIL—	

It can be seen from the above table that as many as 4 towns of the 5 in the district have come up newly during the last decade, adding a total population 9,362 persons and accounting for 34.65 per cent of the total urban population and 78.40 per cent of the increase in the urban population in 1981 over 1971. The town with the largest population of 3,086 persons is Dharchula while the smallest is Champawat with a population of 1,702 persons.

The table given below presents townwise per capita receipt and expenditure per annum:

Table 11 : Per capita receipt and expenditure in towns

Class, name & civic status of the towns	Per capita								
	Receipt			Expenditure					
	Total Receipt	Receipt through taxes	Receipt from all other sources	Total Expenditure	General administration	Expenditure on public health & conveniences	Public works	Expenditure on public institutions	Other aspects
1	2	3	4	5	6	7	8	9	10
VI Champawat (T.C.)	15.28	6.11	9.17	13.68	6.46	5.46	1.76	...	...
VI Dharchula (T.C.)	12.57	6·97	5.60	13.06	...	...	6.90	...	6.16
VI Didihat (T.C.)	12.23	4.89	7.34	12.23	2.45	0.49	7.34	...	1.95
VI Lohaghat (N.A.C.)	20.83	9.68	11.15	32.06	10.75	10.55	10.36	...	0.40
IV Pithoragarh (M.B.)	59. 59	33.68	25.91	72.15	10.55	...	35.99	0.70	24.91
Total	44·22	24.47	19.75	53.43	8.49	1.37	25.94	0.46	17.17

The maximum per capitsa receipt of Rs. 59.59 per annum is observed in Pithoragarh M. B. followed by Lohaghat (Rs. 20.83). Champawat (Rs. 15.28) and Dharchaula (12.57). The minimum per capita receipt of Rs.12.23 is obtained in Didihat. Percapita receipt through taxes exceeds receipt through all other sources only in one town and in the remaining 4 receipt from all other sources exceeds receipt through taxes. Percapita expendlture ranges between the maximum of Rs. 72.15 in Pithoragarh M. B. followed by Lohaghat (Rs. 32.06), Champawat (Rs. 13.68) and Dharchula (Rs. 13.06) and the minimum of Rs. 12.23 in Didihat town. Expenditure on general administration exceeds all other heads in two towns of the 5 reporting towns, while the expenditure on public health and conveniences is remarkable in as many as two towns, Public works claim lion share in four towns.

The following table presents townwise ratio of schools per 10,000 of population.

Table 12: Schools per ten thousand population in towns

Class, Name and civic Status of the town	No. of schools per ten thousand of population in town			
	Higher secondary Inter/PUC/ Junior/college	Secondary/ Matriculation	Junior secondary/ Middle	Primary
1	2	3	4	5
VI Champawat (T.C.)	5.88	5.88	5.88	11.75
VI Dharchula (T.C.)	3.24	3.24	3.24	19.44
VI Didihat (T.C.)	4.89	4.89	4.89	4.89
VI Lohaghat (N.A.C.)	3.95	3.95	—	7.91
IV Pithoragarh (M.B.)	2.27	0.57	2.83	6.80
TOTAL	2.96	1.85	2.96	8.51

A ratio of 8.51 primary schools per 10,000 of population obtains in the urban areas of the district. The maximum ratio of 19.44 schools is observed in Dharchula town. The next largest ratio comes tumbling down 11.75 primary schools in Champawat town. The lowest ratio of 4.89 is observed in Didihat. There are 2.96 Junior Secondary/Middle schools per 10,000 of population in urban areas of the district. The ratio ranges between the maximum of 5.88 middle schools in Champawat and the minimum of 2.83 middle schools in Pithoragarh. Every 10,000 of urban population in the district is served by 1.85 schools of matriculation standard. The highest ratio of 5.88 schools of matriculation standard is obtained in Champawat against the minimum of 0.57 in Pithoragarh. There are 2.96 Inter colleges per 10,000 of urban population in urban areas of the district. The ratio ranges between the maximum of 5.88 in Champawat and the minimum of 2.27 in Pithoragarh.

The following table given town wise number of beds in medical institutions.

Teble 13: Number of beds in Medical institutions in town

Class, Name and Civic Status of the town	No. of beds in medical institutions per 1,000 of population
1	2
VI Champawat (T.C.)	4.70
VI Dharchula (T.C.)	—
VI Didihat (T.C.)	3.91
VI Lohaghat (N.A.C.)	1.58
IV Pithoragarh (M.B.)	9.17
TOTAL	6.74

The maximum ratio of 9.17 beds per thousand of population is observed in Pithoragarh town. The second largest ratio of 4.70 beds per thousand of population is obtained in Champawat town. The lowest ratio of 1.58 beds in Lohaghat town. There is no medical institution with bed facility in Dharchula town. The urban areas of district is served by 6.74 beds per thousand of population.

The following table gives the information regarding slum areas in class I and class II towns

Table 14: Proportion of slum population in towns

Class, name and civic status of the town	Proportion of slum population to total population of the town	Density in slums (per sq. Kms.)
1	2	3
NOT APPLICABLE		

There is no recognised or notified slum area in any town of the district.

The following table gives most importand commodities manufactured, imported into and exported from the towns of the district.

Table 15: Most important commodities manufactured imported and exported in towns.

Class, name and civic status of town	Most important commodity		
	Manufactured	Exported	Imported
1	2	3	4
VI Champawat (T.C.)	—	Potatoes	Wheat
VI Dharchula (T.C.)	Carpets	Carpets	Rice
VI Didihat (T.C.)	—	—	Wheat
VI Lohaghat (N. A. C.)	—	Potatoes	Rubber
IV Pithoragarh (M.B.)	Timber	—	Sugar

Carpets and timber are monufactured in the towns of Dharchula and Pithoragarh. Potatoes and carpets are the commoditie largely exported from the towns of the district. The commodities imported mainly are wheat, rice, rubber and sugar.

अनुभाग-I
Section-I

ग्राम निदेशिका
Village Directory

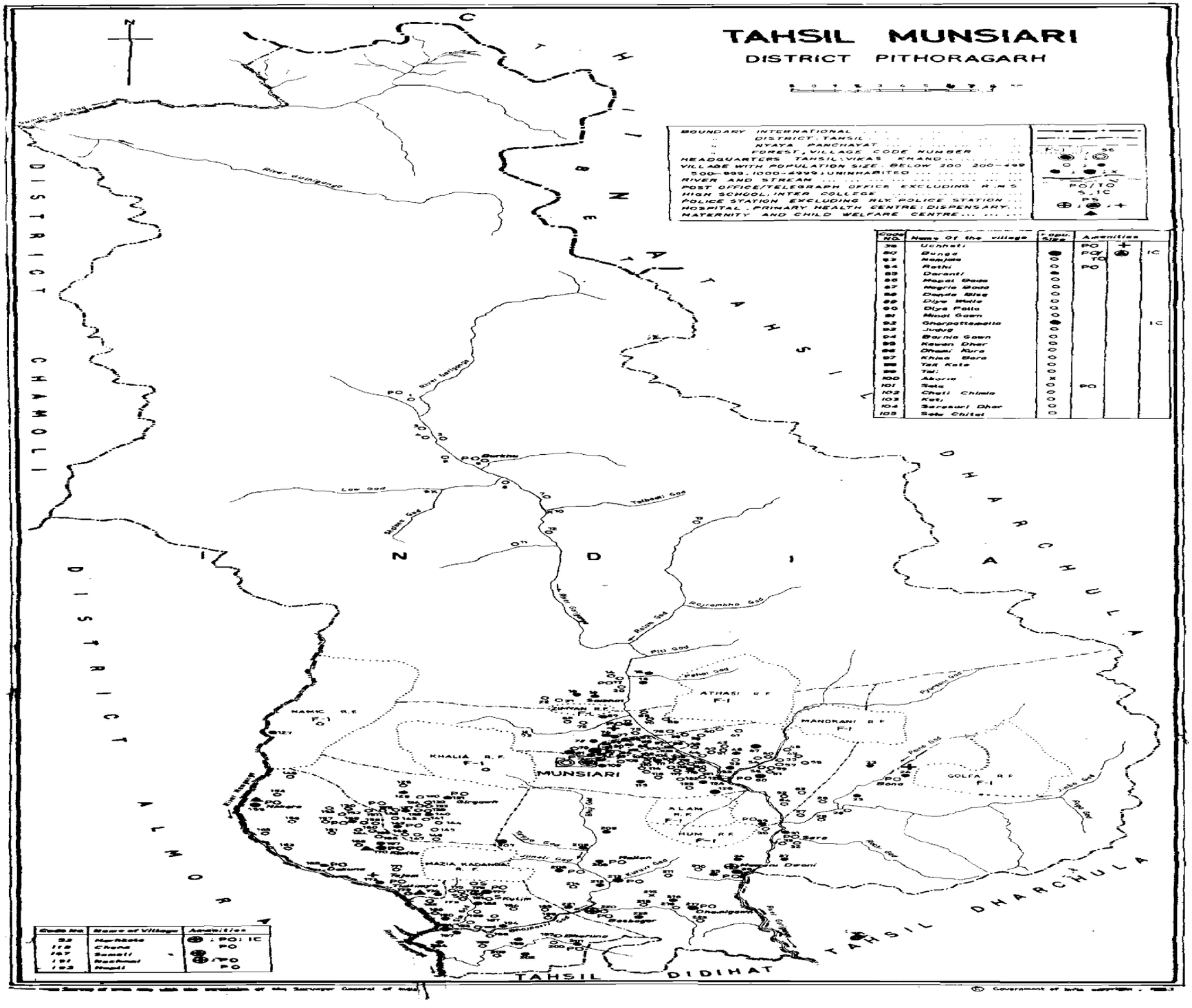
TAHSIL MUNSIARI
DISTRICT PITHORAGARH
BOUNDARY INTERNATIONAL
DISTRICT : TAHSIL
NYAYA PANCHAYAT
FOREST : VILLAGE CODE NUMBER
HEADQUARTERS TAHSIL : VIKAS KHAND
VILLAGE WITH POPULATION SIZE BELOW 200 200-499 500-999 1000-4999 UNINHABITED
RIVER AND STREAM
POST OFFICE/TELEGRAPH OFFICE EXCLUDING R.M.S
HIGH SCHOOL : INTER COLLEGE
POLICE STATION EXCLUDING RLY POLICE STATION
HOSPITAL : PRIMARY HEALTH CENTRE : DISPENSARY
MATERNITY AND CHILD WELFARE CENTRE
Code No. Name Of the village Popn. Size Amenities
Uchhati
Bungo
Nagtha
Rathi
Darantl
Nagni Gaon
Nagria Gaon
Dandu Bisa
Diya Wala
Diya Palla
Mangi Gaon
Gharpattamalla
Jajag
Bharna Gaon
Kalwa Dhar
Dhami Kura
Khiya Bera
Yal Kota
Tal
Akuria
Kota
Chori Chimta
Kati
Baresari Dhar
Sale Chitai
DISTRICT CHAMOLI
DISTRICT ALMORA
TAHSIL DHARCHULA
TAHSIL DIDIHAT
MUNSIARI
NAMIK R.F.
KHALIA R.F.
ATHASI R.F.
MANDRANI R.F.
GOLFA R.F.
ALAN R.F.
HUM R.F.
MAZIA KADAMKHAN R.F.
Code No. Name of Village Amenities

1 -मुन्सियारी तहसील
-Munsiari Tahsil

ग्रामों की वर्णानुक्रम सूची

मुन्सियारी तहसील

क्रम सं०	ग्राम का नाम	लोकेशन कोड नं०	क्रम सं०	ग्राम का नाम	लोकेशन कोड नं०	क्रम सं०	ग्राम का नाम	लोकेशन कोड नं०
1	2	3	1	2	3	1	2	3
1	अखोड़िया	100	36	गनाधर	4	71	डोरा	143
2	अड़खेत	159	37	गिन्नी	140	72	डोलमा	61
3	आलम	30	38	गिर गाँव	131	73	डोबरी नारकी	53
4	इमला	123	39	गूंटी	222	74	तेजम	172
5	उगराली	70	40	गैला तल्ला	55	75	तेलकोट	98
6	उच्छेती	38	41	गैला मल्ला	49	76	तेली	99
7	उपदिया	161	42	गोल्फा	25	77	तोमिक	23
8	उमडाडा	62	43	गोला	154	78	तोला	7
9	उमली	139	44	घटघोर गढ़ी	190	79	तोला	165
10	कनलका	125	45	घट धार	121	80	दफा	136
11	क्वाँधार	95	46	घोर पट्टा तल्ला	109	81	दरकोट	77
12	क्वीटी	170	47	घोर पट्टा मल्ला	92	82	दराँती	85
13	क्वीरी	22	48	चचना	142	83	दाखिम	211
14	काया	179	49	चरखम	108	84	दारमा	34
15	किमखेत	160	50	चामी भैस कोट	183	85	दिया पल्ला	90
16	किरखेत	106	51	चुलकोट	46	86	दिया बल्ला	89
17	कुतिम	181	52	चेटी चिमला	102	87	इनामानी	65
18	कुलथम	68	53	चौना	118	88	देकुना	169
19	केटी	103	54	छर्ती ऐरांडी	145	89	धाया	67
20	कैंटी	128	55	छीजा तल्ला	44	90	धामी कुड़ा	96
21	कोट्यूड़ा	194	56	जलथ	74	91	धामी गाँव	217
22	कोटा	205	57	जिमियाँ	21	92	धामी कल्याटी	197
23	कोटाल गाँव	124	58	जुदुग	93	93	धुरा ताली	39
24	खतेडा	201	59	जेर्थी	156	94	धोलिया दूंगा	40
25	खरतोली	32	60	जैंती	82	95	नगरिया बाड़ा	87
26	खसिया बाड़ा	97	61	जोग्यूड़ा	149	96	नमजला	83
27	खाटा	48	62	जोशी	126	97	नाकड़ी	145
28	खिलाच	12	63	टांगा	27	98	नाचनी	191
29	खेत भराड	216	64	टिमटियाँ	173	99	नापड	199
30	खेता	157	65	डागटी	180	100	नामिक	127
31	खेताली	219	66	डान्डा बिसा	88	101	निरतोली	63
32	खोयम	162	67	डीम डीमियां	69	102	नैनथल	203
33	खोली	119	68	डुंगरी	208	103	पत्थर कोट	56
34	खोली	176	69	डूमर तल्ला	71	104	प्यांगती	66
35	गडेरा	188	70	डूमर मल्ला	75	105	पया पिनारी	132

ग्रामों की वर्णानुक्रम सूची

मुन्सियारी तहसील (क्रमशः)

क्रम सं०	ग्राम का नाम	लोकेशन कोड नं०	क्रम सं०	ग्राम का नाम	लोकेशन कोड नं०	क्रम सं०	ग्राम का नाम	लोकेशन कोड नं०
1	2	3	1	2	3	1	2	3
106	पातो	15	141	बोर गाँव	174	176	रिगू	47
107	पान्हू	3	142	भुकुन्डा	195	177	रिगूनिया	204
108	पापड़ी	111	143	भट कूडा	51	178	रिलकोट	14
109	पुरदम	133	144	भण्डारी गाँव	130	179	रीठा	122
110	पोटिंग	20	145	भदैली	113	180	रूईस पाटा	144
111	पोर्थी	223	146	भुरतिंग	129	181	रूमटा	150
112	पोलो	18	147	भैंस कोट तल्ला	186	182	रूमि डोला	151
113	फर्वे कोट	28	148	भैंस कोट मल्ला	177	183	रौड़ा	200
114	फल्याटी	76	149	भैंस खाल	189	184	रौत गाँव	164
115	फाफा	41	150	मगर	137	185	रौपाड़	58
116	बजेता	213	151	मजिकोट	147	186	लटकोट	218
117	बजेली	178	152	मढैना	117	187	लडम्बिर	73
118	बड़ा गाँव	221	153	मंडलकिया	135	188	ल्वां	9
119	बमन गाँव खालसा	185	154	मढ कोट	52	189	लाँ	138
120	बमन गाँव गूंठ	166	155	मत्याली	114	190	लास्पा	11
121	बर्निया गाँव	94	156	मदरमा	210	191	लीलम	17
122	बसन्त कोट	43	157	मना चुलंकार	112	192	लोद	206
123	बाडनी	42	158	मरतोली	8	193	लोदी	29
124	बाता	64	159	मलौन	209	194	वल्थी	60
125	बाथी गूल	187	160	मवानी धवानी	36	195	वैगा	54
126	बारा पाटा	148	161	मानी धामी	35	196	शंखधुरा	79
127	बारा पाटा	153	162	माया	5	197	समकोट	207
128	बांस बगड़	220	163	मालू पाती	116	198	सरमोली	81
129	बासानी	175	164	मिनाल गाँव	91	199	साई भाट	19
130	बिन्दी	26	165	मिलम	1	200	सागड़ी	168
131	बिर्थी तिराली	59	166	मूर्ति	198	201	सानू	50
132	बिरथी	134	167	मोड़म	171	202	सिमलतड़	215
133	बिल्जु	2	168	मोपाल बाड़ा	86	203	सिरतोला	31
134	बुई	16	169	मोर पट्टा	120	204	सिरमोला	141
135	बुंगा	80	170	रसिया बगड़	182	205	सिलिंग	37
136	बुफूं	6	171	रातो	163	206	सीनी	202
137	बेरुमहर	152	172	राथी	84	207	सुपाधार	196
138	बेल्सा बगड़	192	173	राप्ती	57	208	सुमतू	10
139	बोथी	45	174	राया	214	209	सुरिंग	78
140	बोना	24	175	रालम	13	210	सुवा लेख	184

ग्रामों की वर्णानुक्रम सूची

मुन्सियारी तहसील (समाप्त)

क्रम सं०	ग्राम का नाम	लोकेशन कोड नं०	क्रम सं०	ग्राम का नाम	लोकेशन कोड नं०	क्रम सं०	ग्राम का नाम	लोकेशन कोड नं०
1	2	3	1	2	3	1	2	3
211	सेणा राथी	158	216	सेला	101	221	हर कोट	115
212	सेमली	167	217	सेला चिताल	105	222	हुपली	193
213	सेरा	33	218	सेला मल्ला	107	223	होकरा	155
214	सेरा सुरईधार	104	219	सेविला जोग्यूड़ा	110		बन क्षेत्र	
215	सेलमाली	212	220	सैनर	72	224	मुन्सियारी	F-1

ALPHABETICAL LIST OF VILLAGES

MUNSIARI TAHSIL

S.No.	Name of Village	Location Code No.	S.No.	Name of Village	Location Code No.	S.No.	Name of Village	Location Code No.
1	2	3	1	2	3	1	2	3
1	Akhoria	100	36	Bunga	80	71	Gaila Malla	49
2	Alam	30	37	Burphu	6	72	Gaila Talla	55
3	Arkhat	159	38	Chachana	142	73	Ganaghar	4
4	Badni	42	39	Chami Bhais Kote	183	74	Ghatdhar	121
5	Bajata	213	40	Charkham	108	75	Ghatghor Garhi	190
6	Bajeli	178	41	Chatichimla	102	76	Ghor Patta Malla	92
7	Bamangawn Gunth	166	42	Chauna	118	77	Ghor Patta Talla	109
8	Bamangawn Khalsa	185	43	Chhartiairari	146	78	Ginni	140
9	Baragaon	221	44	Chhija Talla	44	79	Girgawn	131
10	Bara Pata	148	45	Chulkote	46	80	Gola	154
11	Bara Pata	153	46	Dafa	136	81	Golfa	25
12	Barnlagawn	94	47	Dageti	180	82	Gunti	222
13	Barumahar	152	48	Dakhim	211	83	Harkot	115
14	Basani	175	49	Danda Bisan	88	84	Hokara	155
15	Basant Kote	43	50	Daranti	85	85	Hupali	193
16	Basbagar	220	51	Darkote	77	86	Imla	123
17	Bata	64	52	Darma	34	87	Jainti	82
18	Bathi Goal	187	53	Dekuna	169	88	Jalath	74
19	Belsa Bagar	192	54	Dhami Gawn	217	89	Jarthi	156
20	Bhadaili	113	55	Dhami Kura	96	90	Jimiyan	21
21	Bhaiskhal	189	56	Dhami Phalyati	197	91	Jogura	149
22	Bhaiskote Malla	177	57	Dhapa	67	92	Joshi	126
23	Bhaiskote Talla	186	58	Dholiya Dhunga	40	93	Judug	93
24	Bhandari Gawn	130	59	Dhura Tali	39	94	Kaiti	128
25	Bhatkura	51	60	Dimdimiyan	69	95	Kanlaka	125
26	Bhukunda	195	61	Diya Balla	89	96	Kapa	179
27	Bhurting	129	62	Diya Palla	90	97	Kawandhar	95
28	Bilju	2	63	Dolma	61	98	Kati	103
29	Bindi	26	64	Dora	143	99	Khartoli	32
30	Birthi	134	65	Dobari Narki	53	100	Khasia Bara	97
31	Birthi Tirali	59	66	Dummer Malla	75	101	Khata	48
32	Bona	24	67	Dummer Talla	71	102	Khatera	201
33	Borgawn	174	68	Dunamani	65	103	Kheta	157
34	Bothi	45	69	Dungri	208	104	Khetali	219
35	Bui	16	70	Gadara	188	105	Khetbharar	216

ALPHABETICAL LIST OF VILLAGES

MUNSIARI TAHSIL (Contd.(

S.No.	Name of Village	Location Code No.	S.No.	Name of Village	Location Code No.	S.No.	Name of Village	Location Code No.
1	2	3	1	2	3	1	2	3
106	Khilach	12	141	Millam	1	176	Rigu	47
107	Kholi	119	142	Minalgawn	91	177	Rigunia	204
108	Kholi	176	143	Mopal Bara	86	178	Rilkote	14
109	Khoyam	162	144	Moram	171	179	Ritha	122
110	Kimkhet	160	145	Mor Patta	120	180	Roda	200
111	Kirkhet	106	146	Murti	198	181	Ruispata	144
112	Kiwiri	22	147	Nachani	191	182	Rumi Dola	151
113	Kiwite	170	148	Nagriya Bara	87	183	Rumta	150
114	Kota	205	149	Nainthal	203	184	Sagari	168
115	Kotalgawn	124	150	Nakri	145	185	Sai Bhat	19
116	Kotura	194	151	Namik	127	186	Sainar	72
117	Kultham	68	152	Namjala	83	187	Salmali	212
118	Kutim	181	153	Napar	199	188	Samli	167
119	Lan	138	154	Nirtoli	63	189	Sanu	50
120	Larimbar	73	155	Panchhu	3	190	Sarmoli	81
121	Laspa	11	156	Papri	111	191	Savila Jogura	110
122	Latkote	218	157	Pato	15	192	Sela	101
123	Lawan	9	158	Patthar Kote	56	193	Sela Chital	105
124	Lilam	17	159	Paya Penari	132	194	Sela Malla	107
125	Lod	206	160	Phalyati	76	195	Sena Rathi	158
126	Lodi	29	161	Phapha	41	196	Sera	33
127	Madarma	210	162	Pharway Kote	28	197	Sera Suriedhar	104
128	Magar	137	163	Polo	18	198	Shankhdhura	79
129	Majikote	147	164	Porthi	223	199	Siling	37
130	Malaun	209	165	Potting	20	200	Simaltar	215
131	Malu Pati	116	166	Purdam	133	201	Sini	202
132	Mana Chulanka	112	167	Pyangati	66	202	Sirmola	141
133	Mandalkiya	135	168	Ralam	13	203	Sirtola	31
134	Mani Dhami	35	169	Rapti	57	204	Sualakh	184
135	Mapa	5	170	Rasia Bagar	182	205	Sumkote	207
136	Marhkote	52	171	Rathi	84	206	Sumtu	10
137	Martoli	8	172	Rato	163	207	Supadhar	196
138	Marhana	117	173	Raupar	58	208	Suring	78
139	Matyali	114	174	Rautgaon	164	209	Tailkote	98
140	Mawani Dhawani	36	175	Raya	214	210	Tali	99

ALPHABETICAL LIST OF VILLAGES

MUNSIARI TAHSIL (Concld.)

S.No.	Name of Village	Location Code No.	S.No.	Name of Village	Location Code No.	S.No.	Name of Village	Location Code No.
1	2	3	1	2	3	1	2	3
211	Tanga	27	216	Tomic	23	221	Upadia	161
212	Tejam	172	217	Uchachhati	38	222	Waiga	54
213	Timtiyan	173	218	Ugarali	90	223	Walthi	60
214	Tola	7	219	Umali	139		**Forest Range**	
215	Tola	165	220	Umdada	62	224	Munsiyari	F1

ग्राम निदेशिका

1—मुन्सियारी तहसील

जन सुविधाएँ एवं भूमि उपयोग

उपलब्ध जनसुविधाएँ–[यदि ग्राम में सुविधाएँ उपलब्ध नहीं हैं तो कालम में डैश (—) लगाया गया है तथा इसके बाद कोष्टकों में जितनी निकटतम दूरी पर सुविधा उपलब्ध है मोटे तौर पर वह दूरी इस प्रकार दी गई है —5 कि. मी., 5 से 10 कि. मी. और 10+ कि. मी.]
Amenities available— If not available within the village, a dash (—) is shown in the column and next to it in brackets, the distance in broad range viz, —5 kms., 5—10 kms. and 10+ kms., of the nearest place where the facility is available is given]

लोकेशन कोड नं॰ Location Code No.	ग्राम का नाम	ग्राम का कुल क्षेत्रफल (हैक्टेयर में) Total area of Village (in Hectares)	कुल जनसंख्या और परिवारों की संख्या Total Population and No. of Households	शैक्षिक Educational	चिकित्सा Medical	पीने का पानी (पीने योग्य) Drinking Water(Potable)	डाक और तार Post and Telegraph	बाजार/हाट का दिन/कि दिन यदि कोई हो Day or days of Market/ hat, if any	संचार व्यवस्था (बस स्टाप, रेलवे स्टेशन, जल मार्ग) Communications (Bus Stop, Railway Station, Waterways)	ग्राम तक पहुँचने का मार्ग Approach to Village
1	2	3	4	5	6	7	8	9	10	11
1	मिलम	140.03	99(23)	P(1)	-(10+)	R	PO	-(10+)	-(10+)	KR
2	बिल्जु	276.81	9(4)	P(1)	-(10+)	R	-(10+)	-(10+)	-(10+)	KR
3	पाँछू	198.71	56(20)	P(1)	-(10+)	S	-(10+)	-(10+)	-(10+)	KR
4	गनाघर	143.26	14(6)	-(5-10)	-(10+)	R	-(10+)	-(10+)	-(10+)	KR
5	मापा	185.35	28(12)	-(5-10)	-(10+)	R	-(10+)	-(10+)	-(10+)	KR
6	बुर्फू	229.06	98(29)	P(1)	-(10+)	R	PO	-(10+)	-(10+)	KR
7	तोला	114.13	52(14)	-(10+)	-(10+)	F	-(10+)	-(10+)	-(10+)	KR
8	मरतोली	122.62	27(10)	P(1)	-(10+)	F	-(10+)	-(10+)	-(10+)	KR
9	ल्वाँ	13.76			गैर आबाद				Uninhabited	KR
10	सुमतू	43.30			गैर आबाद				Uninhabited	KR
11	लास्पा	215.71	31(14)	P(1)	-(10+)	O	-(10+)	-(10+)	-(10+)	KR
12	खिलाच	244.03	38(9)	P(1)	-(10+)	F	-(10+)	-(10+)	-(10+)	KR
13	रालम	321.33	80(19)	P(1)	-(10+)	F	-(10+)	-(10+)	-(10+)	KR
14	रिलकोट	110.08	3(2)	-(10+)	-(10+)	F	-(10+)	-(10+)	-(10+)	KR
15	पातो	166.33	244(46)	P(1)	-(10+)	T	-(10+)	-(10+)	-(10+)	KR

VILLAGE DIRECTORY

AMENITIES AND LAND USE **MUNSIARI TAHSIL—1**

निकटतम कस्बा और उसकी दूरी (कि०मी० में) Nearest Town and Distance (in Km.)	बिजली की आपूर्ति Power Supply	मुख्य खाद्यान्न Staple food	भूमि उपयोग (अर्थात विभिन्न उपयोगों में आने वाले भू क्षेत्र हेक्टेयर में दशमलव के दो स्थानों तक) Land use (*i. e.* areas under different type of land use in hectares rounded upto two decimal places)						Name of Village	लोकेशन कोड नं० Location Code No.
			वन Forest	सिंचित साधन Irrigated (by sources)	असिंचित Unirrigated	कृषि योग्य बंजर भूमि गोचर एवं चरागाह सहित Culturable Waste including Gaucher & Groves	कृषि के लिए अनुपलब्ध भूमि Area not Available for Cultivation	टिप्पणी (धार्मिक ऐतिहासिक या पुरातत्व महत्व के स्थल Remarks (including any Place of Religious, Historical or Archaeological interest)		
12	13	14	15	16	17	18	19	20	2	1
पिथौरागढ़ Pithoragarh (198) ...		गेहूँ, चावल Wheat, Rice	...	...	54.23	39.66	46.14	...	Milam	1
पिथौरागढ़ Pithoragarh (174) ...		गेहूँ, चावल Wheat, Rice	...	...	7.68	66.78	202.35	...	Bilju	2
पिथौरागढ़ Pithoragarh (184) ...		गेहूँ, चावल Wheat, Rice	...	...	31.97	126.27	40.47	...	Panchhu	3
पिथौरागढ़ Pithoragarh (138) ...		गेहूँ, चावल Wheat, Rice	...	...	25.09	108.46	9.71	...	Ganaghar	4
पिथौरागढ़ Pithoragarh (178) ...		गेहूँ, चावल Wheat, Rice	...	...	21.85	135.58	27.92	...	Mapa	5
पिथौरागढ़ Pithoragarh (170) ...		गेहूँ, चावल Wheat, Rice	...	...	34.40	89.44	105.22	...	Burphu	6
पिथौरागढ़ Pithoragarh (112) ...		गेहूँ, चावल Wheat, Rice	...	...	27.12	67.99	19.02	...	Tola	7
पिथौरागढ़ Pithoragarh (162) ...		गेहूँ, चावल Wheat, Rice	18.20	...	27.52	51.40	25.50	...	Martoli	8
पिथौरागढ़ Pithoragarh (114) ...		...	...	...	2.83	10.93	...	...	Lawan	9
पिथौरागढ़ Pithoragarh (182) ...		...	...	...	3.64	32.78	6.88	...	Sumtu	10
पिथौरागढ़ Pithoragarh (155) ...		गेहूँ, चावल Wheat, Rice	...	...	17.00	163.91	34.80	...	Laspa	11
पिथौरागढ़ Pithoragarh (186) ...		गेहूँ, चावल Wheat, Rice	...	...	17.81	213.67	12.55	...	Khilach	12
पिथौरागढ़ Pithoragarh (184) ...		गेहूँ, चावल Wheat, Rice	...	...	14.57	237.56	69.20	...	Ralam	13
पिथौरागढ़ Pithoragarh (156) ...		गेहूँ, चावल Wheat, Rice	...	...	5.67	84.17	20.24	...	Rilkote	14
पिथौरागढ़ Pithoragarh (150) ...		जौ, मक्का Barley, Maize	29.14	...	31.57	13.36	92.26	N(9)	Pato	15

ग्राम निर्देशिका

1—मुन्सियारी तहसील

जन सुविधाएँ एवं भूमि उपयोग

1	2	3	4	5	6	7	8	9	10	11
16	बुई	183.33	223(36)	P(1)	-(10+)	S	-(10+)	-(10+)	-(10+)	KR
17	लीलम	82.56	105(15)	P(1)	-(10+)	S	PO	-(10+)	-(10+)	KR
18	पोलो	128.29	239(55)	P(1)	-(10+)	T	-(10+)	-(10+)	-(10+)	KR
19	साई भाट	373.94	406(72)	P(1)	-(10+)	S	-(10+)	-(10+)	-(10+)	KR
20	पोटिंग	9.31	11(3)	-(-5)	-(10+)	S	-(-5)	-(10+)	-(10+)	KR
21	जिमियाँ	126.67	179(36)	P(1)	-(10+)	T	-(10+)	-(10+)	-(10+)	KR
22	क्वीरी	111.70	135(30)	-(-5)	-(10+)	T	-(10+)	-(10+)	-(10+)	KR
23	तोमिक	793.62	436(70)	P(1)	-(-5)	S	-(10+)	-(10+)	-(10+)	KR
24	बोना	389.73	370(71)	P(1)	D(1)	T	PO	-(10+)	-(10+)	KR
25	गोल्फा	662.09	381(67)	P(1)	-(-5)	T	-(10+)	-(10+)	-(10+)	KR
26	बिन्दी	97.53	89(22)	-(-5)	-(5-10)	C	-(10+)	-(10+)	-(10+)	KR
27	टांगा	204.78	195(51)	P(1)	-(10+)	T	-(10+)	-(10+)	-(10+)	KR
28	फर्वे कोट	286.12	21(6)	-(-5)	-(10+)	C	-(10+)	-(10+)	-(10+)	KR
29	लोदी	113.32	81(10)	-(-5)	-(5-10)	T	-(10+)	-(10+)	-(10+)	KR
30	आलम	378.80	119(34)	P(1)	-(-5)	T	-(10+)	-(10+)	-(10+)	KR
31	सिरतोला	484.83	279(52)	P(1)	-(-5)	S	-(10+)	-(10+)	-(10+)	KR
32	खरतोली	169.16	126(23)	P(1)	-(10+)	T	-(10+)	-(10+)	-(10+)	KR
33	सेरा	69.61	107(21)	-(-5)	-(-5)	C	PO	-(10+)	-(10+)	KR
34	दारमा	652.58	255(42)	P(1)	-(-5)	T	-(10+)	-(10+)	-(10+)	KR
35	मानी धानी	40.37	237(43)	P(1)	-(-5)	S	-(10+)	-(10+)	-(10+)	KR

VILLAGE DIRECTORY

AMENITIES AND LAND USE MUNSIARI TAHSIL—1

12	13	14	15	16	17	18	19	20	2	1
पिथौरागढ़ Pithoragarh (150) ...		जौ, मक्का Barley, Maize	1.62	...	51.80	95.51	34.40	...	Bui	16
पिथौरागढ़ Pithoragarh (146) ...		जौ, मक्का Barley, Maize	...	...	40.87	26.31	15.38	N(1)	Lilam	17
पिथौरागढ़ Pithoragarh (148) ...		जौ, मक्का Barley, Maize	53.02	...	19.83	39.26	16.18	N(1)	Polo	18
पिथौरागढ़ Pithoragarh (148) ...		गेहूँ, चावल Wheat, Rice	14.16	...	70.42	165.12	124.24	N(1)	Sai Bhat	19
पिथौरागढ़ Pithoragarh (162) ...		गेहूँ, चावल Wheat, Rice	1.22	...	3.64	4.45	...	...	Potting	20
पिथौरागढ़ Pithoragarh (150) ...		गेहूँ, चावल Wheat, Rice	21.04	...	43.31	29.54	32.78	N(1)	Jimiyan	21
पिथौरागढ़ Pithoragarh (150) ...		गेहूँ, चावल Wheat, Rice	4.45	...	32.38	35.61	39.26	...	Kwiri	22
पिथौरागढ़ Pithoragarh (147) ...		जौ, मक्का Barley, Maize	146.91	...	76.49	217.32	352.90	...	Tomik	23
पिथौरागढ़ Pithoragarh (143) ...		जौ, मक्का Barley, Maize	181.31	...	51.40	21.45	135.57	...	Bona	24
पिथौरागढ़ Pithoragarh (144) ...		गेहूँ, चावल Wheat, Rice	...	...	72.44	541.09	48.56	...	Colfa	25
पिथौरागढ़ Pithoragarh (138) ...		गेहूँ, चावल Wheat, Rice	...	...	17.80	77.30	2.43	...	Bindi	26
पिथौरागढ़ Pithoragarh (138) ...		गेहूँ, चावल Wheat, Rice	...	...	45.33	77.30	82.15	...	Tanga	27
पिथौरागढ़ Pithoragarh (160) ...		गेहूँ, चावल Wheat, Rice	...	...	4.45	273.58	8.09	...	Pharway Kote	28
पिथौरागढ़ Pithoragarh (139) ...		गेहूँ, चावल Wheat, Rice	...	...	6.07	49.78	57.47	...	Lodi	29
पिथौरागढ़ Pithoragarh (145) ...		जौ, मक्का Barley, Maize	145.69	...	30.76	179.28	23.07	...	Alam	30
पिथौरागढ़ Pithoragarh (135) ...		गेहूँ, चावल Wheat, Rice	11.74	...	26.71	231.08	215.30	...	Sirtola	31
पिथौरागढ़ Pithoragarh (135) ...		गेहूँ, चावल Wheat, Rice	57.87	...	23.07	70.02	18.20	...	Khartoli	32
पिथौरागढ़ Pithoragarh (134) ...		गेहूँ, चावल Wheat, Rice	...	...	16.59	48.97	4.05	...	Sera	33
पिथौरागढ़ Pithoragarh (144) ...		गेहूँ, चावल Wheat, Rice	80.54	...	380.82	189.00	2.02	...	Darma	34
पिथौरागढ़ Pithoragarh (140) ...		गेहूँ, चावल Wheat, Rice	...	...	16.18	21.45	3.24	...	Mani Dhami	35

ग्राम निर्देशिका

1—मुन्सियारी तहसील

जन सुविधाएं एवं भूमि उपयोग

1	2	3	4	5	6	7	8	9	10	11
36	मवानी धवानी	1,029.96	615(110)	P(2),M(1)	D(1),H(1)	T	PO	-(10+)	-(10+)	KR
37	सिलिंग	280.46	218(37)	P(1)	-(-5)	S	-(10+)	-(10+)	-(10+)	KR
38	उच्छेती	67.58	134(34)	P(1),M(1)	MCW(1) D(1)	T	PO	-(10+)	-(10+)	PR
39	धुरा ताली	85.20	160(36)	-(10+)	-(10+)	T	-(10+)	-(10+)	-(10+)	PR
40	धोलिया दूंगा	9.31	54(12)	-(10+)	-(10+)	T	-(10+)	-(10+)	-(10+)	PR
41	फाफा	63.94	161(36)	-(10+)	-(10+)	T	-(10+)	-(10+)	-(10+)	PR
42	बाडनी	200.73	164(34)	P(1)	-(10+)	T	-(10+)	-(10+)	-(10+)	PR
43	बसन्त कोट	107.65	185(36)	P(1)	-(10+)	T	-(10+)	-(10+)	-(10+)	PR
44	छीजा तल्ला	163.50	23(5)	-(-5)	-(-5)	T	-(-5)	-(10+)	-(10+)	PR
45	बोथी	110.08	154(33)	-(10+)	-(10+)	T	-(10+)	-(10+)	-(10+)	PR
46	चुलकोट	131.93	213(47)	-(10+)	-(10+)	T	-(10+)	-(10+)	-(10+)	PR
47	रिगू	774.60	506(106)	P(1)	-(10+)	T	-(10+)	-(10+)	-(10+)	PR
48	खाटा	55.44	34(5)	-(5-10)	-(5-10)	T	-(5-10)	-(5-10)	-(10+)	KR
49	गैला मल्ला	96.72	67(10)	P(1)	-(-5)	T,N	-(-5)	-(5-10)	-(10+)	KR
50	खानू	16.59	49(6)	-(5-10)	-(5-10)	T	-(5-10)	-(5-10)	-(10+)	KR
51	भटकूड़ा	63.54	132(25)	-(10+)	-(10+)	T	-(10+)	-(10+)	-(10+)	PR
52	मढ़कोट	172.40	473(121)	P(1)	PUC(1) H(1)	T	PO	प्रतिदिन Daily	-(10+)	KR
53	डोबरी नारकी	29.14	48(9)	-(-5)	-(-5)	T,N	-(-5)	-(-5)	-(10+)	KR
54	वैगा	78.92	64(12)	-(-5)	-(-5)	T,N	-(-5)	-(-5)	-(10+)	KR
55	गैला तल्ला	63.54	81(15)	-(5-10)	-(5-10)	T,N	-(5-10)	-(5-10)	-(10+)	KR

12	13	14	15	16	17	18	19	20	2	1
पिथौरागढ़ Pithoragarh (139) ...		गेहूँ, चावल Wheat, Rice	55.04	...	343.59	595.72	35.61	...	Mawani Dhawani	36
पिथौरागढ़ Pithoragarh (136) ...		गेहूँ, चावल Wheat, Rice	110.08	...	21.04	73.25	76.09	...	Siling	37
पिथौरागढ़ Pithoragarh (116) ...		गेहूँ, चावल Wheat, Rice	14.16	...	37.23	9.31	6.88	...	Uchchheti	38
पिथौरागढ़ Pithoragarh (156) ...		गेहूँ, चावल Wheat, Rice	25.90	...	29.14	28.33	2.83	...	Dhuratali	39
पिथौरागढ़ Pithoragarh (155) ...		गेहूँ, चावल Wheat, Rice	...	..	5.26	3.24	0.81	...	Dholiya Dhunga	40
पिथौरागढ़ Pithoragarh (114) ...		जौ, मक्का Barley, Maize	...	...	33.18	25.90	4.86	...	Phapha	41
पिथौरागढ़ Pithoragarh (152) ...		जौ, मक्का Barley, Maize	12.95	...	34.80	148.93	4.05	...	Badni	42
पिथौरागढ़ Pithoragarh (145) ...		जौ, मक्का Barley, Maize	4.86	...	82.96	19.43	0.40	...	Basant Kote	43
पिथौरागढ़ Pithoragarh (148) ...		जौ, मक्का Barley, Maize	...	...	18.21	93.08	52.21	...	Chhija Talla	44
पिथौरागढ़ Pithoragarh (145) ...		जौ, मक्का Barley, Maize	4.86	...	42.08	56.66	6.48	...	Bothi	45
पिथौरागढ़ Pithoragarh (155) ...		जौ, मक्का Barley, Maize	14.57	...	40.87	55.85	20.64	...	Chul Kote	46
पिथौरागढ़ Pithoragarh (154) ...		जौ, मक्का Barley, Maize	449.62	...	136.79	173.62	14.57	...	Rigu	47
पिथौरागढ़ Pithoragarh (114) ...		गेहूँ, चावल Wheat, Rice	30.35	...	12.95	0.81	11.33	...	Khata	48
पिथौरागढ़ Pithoragarh (155) ...		गेहूँ, चावल Wheat, Rice	49.37	...	19.83	1.21	26.31	...	Gaila Malla	49
पिथौरागढ़ Pithoragarh (145) ...		गेहूँ, चावल Wheat, Rice	...	...	9.30	4.86	2.43	...	Sanu	50
पिथौरागढ़ Pithoragarh (148) ...		जौ, मक्का Barley, Maize	2.02	...	26.31	28.33	6.88	...	Bhat Kura	51
पिथौरागढ़ Pithoragarh (144) ...		गेहूँ, चावल Wheat, Rice	24.28	WF(50.59)	27.92	59.49	10.12	...	Marh Kote	52
पिथौरागढ़ Pithoragarh (140) ...		गेहूँ, चावल Wheat, Rice	...	...	17.81	0.40	10.93	...	Dobari Narki	53
पिथौरागढ़ Pithoragarh (141) ...		गेहूँ, चावल Wheat, Rice	...	O(0.40)	14.58	1.21	62.73	...	Waiga	54
पिथौरागढ़ Pithoragarh (158) ...		गेहूँ, चावल Wheat, Rice	17.40	...	23.07	2.43	20.64	...	Gaila Talla	55

ग्राम निर्देशिका

1—मुन्सियारी तहसील

जन सुविधाएँ एवं भूमि उपयोग

1	2	3	4	5	6	7	8	9	10	11
56	पत्थर कोट	101.98	69(11)	-(10+)	-(10+)	T	-(5-10)	-(10+)	-(10+)	KR
57	राप्ती	80.94	129(31)	P(1)	-(-5)	T	-(-5)	-(-5)	-(10+)	KR
58	रौपाड़	12.14	31(5)	-(-5)	-(-5)	C	-(-5)	-(-5)	-(10+)	KR
59	बिर्थी तिराली	61.92	12(2)	-(5-10)	-(5-10)	T	-(5-10)	-(5-10)	-(10+)	KR
60	बल्ली	475.93	663(120)	P(2)	-(-5)	T	PO	-(-5)	-(10+)	KR
61	डोलमा	85.80	91(19)	-(-5)	-(5-10)	T	-(5-10)	-(10+)	-(10+)	KR
62	उमडाड़ा	12.14	47(11)	P(1)	-(-5)	T	-(-5)	-(10+)	-(10+)	KR
63	निरतोली	499.00	124(22)	P(1)	-(-5)	T	-(-5)	-(10+)	-(10+)	KR
64	बाता	199.52	125(30)	-(-5)	-(-5)	T	-(-5)	-(10+)	-(10+)	KR
65	दूनामानी	473.50	407(68)	P(1)	-(10+)	T	PO	-(10+)	-(10+)	PR
66	प्यांगती	138.81	63(8)	-(10+)	-(10+)	N	-(10+)	-(10+)	-(10+)	KR
67	धापा	242.42	386(72)	P(1)	-(5-10)	S	-(5-10)	-(10+)	-(10+)	KR
68	कुलथम	196.28	100(17)	P(1)	-(10+)	S,T	-(10+)	-(10+)	-(10+)	KR
69	डीम डीमियाँ	134.77	109(16)	-(10+)	-(10+)	S	-(10+)	-(10+)	-(10+)	KR
70	डगराली	109.27	13(3)	-(10+)	-(10+)	S	-(10+)	-(10+)	-(10+)	KR
71	डूमर तल्ला	44.11	267(60)	P(1)	D(1)	S	PO	-(5-10)	-(5-10)	KR
72	सैनर	159.45	72(13)	-(5-10)	-(5-10)	S,N	-(5-10)	-(5-10)	-(5-10)	KR
73	खडीम्बर	28.33			गैर आबाद				Uninhabited	KR
74	जलथ	159.45	241(60)	-(-5)	-(-5)	S	-(-5)	-(-5)	-(-5)	KR
75	डूमर मल्ला	36.42	143(35)	P(1)	-(5-10)	S	-(5-10)	-(5-10)	-(5-10)	KR

VILLAGE DIRECTORY

AMENITIES AND LAND USE

MUNSIARI TAHSIL—I

12	13	14	15	16	17	18	19	20	2	1
पिथौरागढ़ Pithoragarh (160) ...		गेहूँ, चावल Wheat, Rice	60.71	...	17.00	4.05	20.22	...	Pathar Kote	56
पिथौरागढ़ Pithoragarh (154) ...		गेहूँ, चावल Wheat, Rice	24.28	...	49.78	6.07	0.81	...	Rapti	57
पिथौरागढ़ Pithoragarh (144) ...		गेहूँ, चावल Wheat. Rice	...	WF(4.45)	3.24	1.62	2.83	...	Raupar	58
पिथौरागढ़ Pithoragarh (158) ...		गेहूँ, चावल Wheat, Rice	49.37	...	8.09	3.65	0.81	...	Birthi Tiralj	59
पिथौरागढ़ Pithoragarh (146) ...		गेहूँ, चावल Wheat, Rice	25.50	WF(0.40)	161.07	217.73	71.73	...	Walli	60
पिथौरागढ़ Pithoragarh (156) ...		गेहूँ, चावल Wheat, Rice	8.09	...	25.50	50.59	1.62		Dolma	61
पिथौरागढ़ Pithoragarh (160) ...		जौ, मक्का Barley, Maize	...	...	10.12	...	2.02	...	Umdada	62
पिथौरागढ़ Pithoragarh (165) ...		जौ, मक्का Barley, Maize	117.37	...	48.97	281.08	101.58	...	Nirtoli	63
पिथौरागढ़ Pithoragarh (162) ...		जौ, मक्का Barley, Maize	...	...	72.85	67.58	59.09	...	Bata	64
पिथौरागढ़ Pithoragarh (140) ...		जौ, मक्का Barley, Maize	25.50	...	113.72	198.71	135.57	M(1)	Dunamani	65
पिथौरागढ़ Pithoragarh (148) ...		गेहूँ, चावल Wheat, Rice	54.68	...	14.57	64.35	5.26	...	Pyangati	66
पिथौरागढ़ Pithoragarh (146) ...		गेहूँ, चावल Wheat, Rice	86.20	WF(27.12)	84.18	32.78	12.14	...	Dhapa	67
पिथौरागढ़ Pithoragarh (144) ...		गेहूँ, चावल Wheat, Rice	...	...	22.26	172.00	2.02	...	Kultham	68
पिथौरागढ़ Pithoragarh (148) ...		गेहूँ, चावल Wheat, Rice	81.75	...	16.19	33.99	2.84	...	Dim Dimiyan	69
पिथौरागढ़ Pithoragarh (144) ...		जौ, मक्का Barley, Maize	8.09	...	4.45	94.70	2.03	...	Ugarali	70
पिथौरागढ़ Pithoragarh (143) ...		गेहूँ, चावल Wheat, Rice	2.83	WF(4.86)	16.19	14.97	5.26	...	Dummer Talla	71
पिथौरागढ़ Pithoragarh (146) ...		गेहूँ, चावल Wheat, Rice	40.87	...	60.71	36.42	21.45	...	Sainar	72
पिथौरागढ़ Pithoragarh (149) ...		...	23.07	...	3.24	...	2.02	...	Larimbar	73
पिथौरागढ़ Pithoragarh (140) ...		गेहूँ, चावल Wheat, Rice	27.92	WF(12.25)	60.71	40.87	17.40	...	Jalath	74
पिथौरागढ़ Pithoragarh (147) ...		गेहूँ, चावल Wheat, Rice	1.21	WF(2.83)	17.40	12.55	2.43	...	Dumer Malla	75

1	2	3	4	5	6	7	8	9	10	11
76	फल्याटी	173.62	86(17)	-(10+)	-(10+)	W,S	-(10+)	-(10+)	-(10+)	KR
77	दरकोट	98.34	392(94)	P(1)	-(-5)	T,S	-(-5)	-(-5)	-(-5)	PR
78	सुरिंग	242.01	355(70)	P(1)	-(-5)	T	-(-5)	-(-5)	-(-5)	KR
79	शंखधुरा	87.82	96(18)	-(-5)	-(-5)	T	-(-5)	-(-5)	-(-5)	KR
80	बुंगा	121.01	1,228(322)	P(1)PUC(1) PHC(1),D(1) RP(1)	MCW(1)	T	PO	प्रतिदिन Daily	BS	KR
81	सरमोली	121.81	557(106)	P(1)	-(-5)	T	-(-5)	-(-5)	-(-5)	KR
82	जैती	61.51	444(93)	P(1)	-(-5)	T	-(-5)	-(-5)	-(-5)	KR
83	नमजला	5.67	22(5)	M(1)	-(-5)	T	-(-5)	-(-5)	-(-5)	KR
84	राथी	34.80	56(11)	-(-5)	-(-5)	S	PO	-(-5)	-(-5)	KR
85	दरांती	103.20	207(46)	P(1)	-(-5)	T,S	-(-5)	-(-5)	-(-5)	KR
86	मोपाल बाड़ा	19.02	122(25)	-(5-10)	-(5-10)	T,S	-(-5)	-(5-10)	-(51-0)	KR
87	नगरिया बाड़ा	7.69	30(6)	-(-5)	-(-5)	S	-(-5)	-(-5)	-(-5)	KR
88	डान्डाबिसां	14.57	40(11)	-(-5)	-(-5)	S	-(-5)	-(-5)	-(-5)	KR
89	दिया बल्ला	14.57	11(2)	M(1)	-(-5)	S	-(-5)	-(-5)	-(-5)	KR
90	दिया पल्ला	16.19	7(1)	M(1)	-(-5)	S	-(-5)	-(-5)	-(-5)	KR
91	मिनाल गाँव	10.52	51(10)	-(-5)	-(-5)	S	-(-5)	-(-5)	-(-5)	KR
92	घोर पट्टा मल्ला	172.40	685(159)	P(1),M(1) PUC(1)	-(-5)	T	-(-5)	-(-5)	-(-5)	KR
93	जुदुग	7.69	9(2)	-(-5)	-(5-10)	S	-(-5)	-(5-10)	-(5-10)	KR
94	बनिया गाँव	51.40	184(43)	-(-5)	-(-5)	T	-(-5)	-(-5)	-(-5)	KR
95	कलाँधार	10.12	37(7)	P(1)	-(-5)	S	-(-5)	-(-5)	-(-5)	KR

VILLAGE DIRECTORY

AMENITIES AND LAND USE — **MUNSIARI TAHSIL—1**

12	13	14	15	16	17	18	19	20	2	1
पिथौरागढ़ Pithoragarh (151) ...		गेहूँ, चावल Wheat, Rice	24.69	WF(0.41)	25.90	100.36	22.26	...	Phalyati	76
पिथौरागढ़ Pithoragarh (140) ...		गेहूँ, चावल Wheat, Rice	43.30	WF(9.71)	32.38	8.90	4.05	M(1)	Darkote	77
पिथौरागढ़ Pithoragarh (138) ...		गेहूँ, चावल Wheat, Rice	...	...	38.85	184.54	18.62	M(1)	Suring	78
पिथौरागढ़ Pithoragarh (136) ...		गेहूँ, चावल Wheat, Rice	12.56	...	17.80	50.18	7.28	...	Shankh Dhura	79
पिथौरागढ़ Pithoragarh(145)ED		गेहूँ, चावल Wheat, Rice	...	...	68.80	43.71	8.50	N(3)	Bunga	80
पिथौरागढ़ Pithoragarh (136) ..		गेहूँ, चावल Wheat, Rice	29.14	...	53.82	28.33	10.52	N(3)	Sarmoli	81
पिथौरागढ़ Pithoragarh (136) ...		गेहूँ, चावल Wheat, Rice	...	GC(2.02)	41.27	13.36	4.86	...	Jainti	82
पिथौरागढ़ Pithoragarh (139) ...		गेहूँ, चावल Wheat, Rice	...	...	4.86	0.41	0.40	...	Namjala	83
पिथौरागढ़ Pithoragarh (140) ...		गेहूँ, चावल Wheat, Rice	...	O(4.86)	6.48	19.41	4.05	N(1)	Rathi	84
पिथौरागढ़ Pithoragarh (140) ...		जौ, मक्का Barley, Maize	5.67	GC(37.23)	44.52	7.69	8.09	...	Daranti	85
पिथौरागढ़ Pithoragarh (141) ...		गेहूँ, चावल Wheat, Rice	2.02	WF(8.09)	5.27	1.62	2.02	...	Mopal Bara	86
पिथौरागढ़ Pithoragarh (140) ...		गेहूँ, चावल Wheat, Rice	...	...	4.05	3.24	0.40	...	Nagriya Bara	87
पिथौरागढ़ Pithoragarh (141) ...		जौ, मक्का Barley, Maize	...	...	8.09	4.05	2.43	...	Danda Bisan	88
पिथौरागढ़ Pithoragarh (140) ...		गेहूँ, चावल Wheat, Rice	...	GC(7.69)	4.45	1.62	0.81	...	Diya Balla	89
पिथौरागढ़ Pithoragarh (138) ...		गेहूँ, चावल Wheat, Rice	...	WF(8.50)	4.46	2.02	1.21	...	Diya Palla	90
पिथौरागढ़ Pithoragarh (136) ...		गेहूँ, चावल Wheat, Rice	...	...	6.07	2.02	2.43	...	Minal Gawn	91
पिथौरागढ़ Pithoragarh (141) ...		गेहूँ, चावल Wheat, Rice	40.87	...	88.23	20.64	22.66	N(3)	Ghor Patta Malla	92
पिथौरागढ़ Pithoragarh (97) ...		गेहूँ, चावल Wheat, Rice	...	...	5.67	1.62	0.41	...	Judug	93
पिथौरागढ़ Pithoragarh (139) ...		गेहूँ, चावल Wheat, Rice	...	...	38.04	8.09	5.27	...	Barnia Gawn	94
पिथौरागढ़ Pithoragarh (139) ...		जौ, मक्का Barley, Maize	...	...	9.31	0.40	0.41	...	Kawandhar	95

ग्राम निर्देशिका

1— मुन्सियारी तहसील

जन सुविधाएं एवं भूमि उपयोग

1	2	3	4	5	6	7	8	9	10	11
96	धामी कुड़ा	8.09	64(17)	P(1)	-(-5)	T	-(-5)	-(-5)	-(-5)	KR
97	खसिया बाड़ा	6.07	154(31)	-(-5)	-(-5)	N	-(-5)	-(-5)	-(-5)	KR
98	तेल कोट	13.36	14(4)	-(-5)	-(5-10)	N	-(-5)	-(5-10)	-(5-10)	KR
99	तेली	21.45	18(4)	-(-5)	-(5-10)	T	-(-5)	-(5-10)	-(5-10)	PR
100	अखोड़िया	8.90		गैर आबाद					Uninhabited	KR
101	सेला	3.64	7(3)	-(-5)	-(-5)	T	PO	-(-5)	-(-5)	KR
102	चेटी चिमला	14.57	103(20)	-(-5)	-(-5)	T	-(-5)	-(5-10)	-(-5)	KR
103	केटी	40.87	42(7)	-(-5)	-(5-10)	N	-(-5)	-(5-10)	-(5-10)	KR
104	सेरा सुरईं धार	40.47	95(19)	-(-5)	-(5-10)	N	-(-5)	-(5-10)	-(5-10)	KR
105	सेला चिताल	12.14	50(14)	-(-5)	-(-5)	T	-(-5)	-(5-10)	-(-5)	KR
106	किर खेत	7.28		गैर आबाद					Uninhabited	KR
107	सेला मल्ला	6.48	13(4)	-(-5)	-(-5)	N	-(-5)	-(5-10)	-(-5)	KR
108	चर खम	22.66	132(30)	M(1)	-(-5)	S	-(-5)	-(5-10)	-(-5)	KR
109	घोर पट्टा तल्ला	15.38	241(51)	P(1)	-(-5)	T	-(-5)	-(-5)	-(-5)	KR
110	सेविला जोग्यूड़ा	29.14	102(27)	P(1)	-(-5)	N	-(-5)	-(5-10)	-(-5)	KR
111	पापड़ी	287.34	401(84)	-(-5)	-(-5)	N	-(-5)	-(5-10)	-(-5)	KR
112	मना चुलंकार	17.81	27(6)	-(-5)	-(-5)	N	-(-5)	-(-5)	-(-5)	KR
113	भदैली	51.80	99(20)	P(1)	-(5-10)	T	-(-5)	-(10+)	-(5-10)	PR
114	मल्याली	5.26	19(3)	-(-5)	-(5-10)	S	-(-5)	-(-5)	-(-5)	KR
115	हरकोट	181.71	265(54)	P(1)	-(-5)	S	-(-5)	-(-5)	-(-5)	PR

12	13	14	15	16	17	18	19	20	2	1
पिथौरागढ़ Pithoragarh (142) ...		जौ, मक्का Barley, Maize	...	...	7.28	...	0.81	...	Dhami Kura	96
पिथौरागढ़ Pithoragarh (102) ...		जौ, मक्का Barley, Maize	...	...	5.67	...	0.40	...	Khasia Bara	97
पिथौरागढ़ Pithoragarh (178) ...		जौ, मक्का Barley, Maize	...	...	7.69	1.21	4.46	...	Tel Kote	98
पिथौरागढ़ Pithoragarh (139) ...		जौ, मक्का Barley, Maize	...	...	10.12	8.09	3.24	...	Teli	99
पिथौरागढ़ Pithoragarh (138) ...		...	...	...	4.45	1.21	3.24	...	Akhoria	100
पिथौरागढ़ Pithoragarh (138) ...		जौ, मक्का Barley, Maize	...	...	2.43	...	1.21	...	Sela	101
पिथौरागढ़ Pithoragarh (120) ...		जौ, मक्का Barley, Maize	...	...	13.36	0.81	0.40	...	Cheti Chimla	102
पिथौरागढ़ Pithoragarh (140) ...		जौ, मक्का Barley, Maize	...	...	26.30	12.14	2.43	...	Keti	103
पिथौरागढ़ Pithoragarh (139) ...		जौ, मक्का Barley, Maize	...	...	18.62	16.18	5.67	...	Sera Surie Dhar	104
पिथौरागढ़ Pithoragarh (141) ...		जौ, मक्का Barley, Maize	...	...	10.12	...	2.02	...	Sela Chital	105
पिथौरागढ़ Pithoragarh (138) ...		...	...	...	6.07	0.81	0.40	...	Kir Khet	106
पिथौरागढ़ Pithoragarh (140) ...		गेहूँ, चावल Wheat, Rice	...	...	6.07	...	0.41	...	Sela Malla	107
पिथौरागढ़ Pithoragarh (135) ...		गेहूँ, चावल Wheat, Rice	...	O(1.21)	16.59	0.81	4.05	...	Char Kham	108
पिथौरागढ़ Pithoragarh (140) ...		गेहूँ, चावल Wheat, Rice	...	GC(4.05)	3.24	7.28	0.81	...	Ghor Patta Talla	109
पिथौरागढ़ Pithoragarh (139) ...		गेहूँ, चावल Wheat, Rice	...	...	19.03	8.09	2.02	...	Sevila Jogura	110
पिथौरागढ़ Pithoragarh (139) ...		गेहूँ, चावल Wheat, Rice	...	...	112.51	121.40	53.43	...	Papri	111
पिथौरागढ़ Pithoragarh (145) ...		गेहूँ, चावल Wheat, Rice	...	...	14.98	2.03	0.80	...	Mana Chulankar	112
पिथौरागढ़ Pithoragarh (162) ...		गेहूँ, चावल Wheat, Rice	...	...	19.02	4.86	27.92	...	Bhadaili	113
पिथौरागढ़ Pithoragarh (138) ...		गेहूँ, चावल Wheat, Rice	...	O(3.64)	...	1.21	0.41	...	Matyali	114
पिथौरागढ़ Pithoragarh (138) ...		गेहूँ, चावल Wheat, Rice	59.09	...	55.04	49.78	17.80	...	Harkot	115

ग्राम निर्देशिका

1– मुन्सियारी तहसील

जन सुविधाएँ एवं भूमि उपयोग

1	2	3	4	5	6	7	8	9	10	11
116	मालू पाती	53.42	90(15)	-(-5)	-(5-10)	S	-(-5)	-(10+)	-(5-10)	KR
117	मढ़ैना	83.77	107(20)	P(1)	-(5-10)	T	-(-5)	-(5-10)	-(5-10)	KR
118	चौना	216.11	292(72)	P(1)	-(5-10)	T	PO	-(5-10)	-(5-10)	PR
119	खोली	11.74	44(10)	-(-5)	-(-5)	N	-(-5)	-(-5)	-(-5)	KR
120	मोर पट्टा	34.80	14(3)	-(-5)	-(5-10)	T	-(-5)	-(5-10)	-(5-10)	PR
121	घट धार	10.12	57(10)	-(-5)	-(-5)	S	-(-5)	-(-5)	-(-5)	KR
122	रीठा	10.52	31(8)	-(-5)	-(-5)	S	-(-5)	-(-5)	-(-5)	KR
123	इमला	240.80	153(37)	-(-5)	-(10+)	T	-(5-10)	-(10+)	-(5-10)	PR
124	कोटाल गाँव	140.02	216(42)	-(5-10)	-(10+)	T	-(-5)	-(10+)	-(5-10)	PR
125	कनलका	25.50	48(9)	P(1)	-(10+)	T	-(-5)	-(10+)	-(10+)	PR
126	जोशी	515.18	717(134)	P(1)	-(10+)	T	-(-5)	-(10+)	-(10+)	PR
127	नामिक	488.47	326(61)	P(1)	-(10+)	S	-(10+)	-(10+)	-(10+)	KR
128	कैंटी	107.65	2(1)	-(-5)	-(5-10)	S	-(-5)	-(10+)	-(10+)	KR
129	भुरतिंग	284.91	239(47)	P(1)	-(10+)	N	-(-5)	-(10+)	-(10+)	PR
130	भण्डारी गांव	66.78	152(27)	-(-5)	-(-5)	S	-(-5)	-(-5)	-(-5)	KR
131	गिर गांव	543.92	350(69)	P(1)	-(10+)	S	PO	-(10+)	BS	PR
132	पयापिनारी	32.78	89(16)	-(-5)	-(10+)	S	-(-5)	-(10+)	BS	PR
133	पुरदम	30.76	58(11)	-(-5)	-(5-10)	S	-(-5)	-(10+)	-(-5)	KR
134	बिरथी	82.96	62(12)	-(-5)	-(5-10)	S	-(-5)	-(10+)	-(-5)	KR
135	मंडलकिया	13.76	194(40)	-(-5)	-(-5)	S,T	PO	-(10+)	-(10+)	KR

VILLAGE DIRECTORY

AMENITIES AND LAND USE — MUNSIARI TAHSIL—1

12	13	14	15	16	17	18	19	20	2	1
पिथौरागढ़ Pithoragarh (140) ...		जौ, मक्का Barley, Maize	4.05	...	26.70	16.19	6.48	...	Malu Pati	116
पिथौरागढ़ Pithoragarh (141) ...		जौ, मक्का Barley, Maize	40.47	...	21.85	19.02	2.43	...	Marhaina	117
पिथौरागढ़ Pithoragarh (137) ...		गेहूँ, चावल Wheat, Rice	...	...	76.89	25.09	114.13	...	Chauna	118
पिथौरागढ़ Pithoragarh (143) ...		गेहूँ, चावल Wheat, Rice	1.21	...	6.48	2.83	1.22	...	Kholi	119
पिथौरागढ़ Pithoragarh (138) ...		गेहूँ, चावल Wheat, Rice	....	...	19.42	8.50	6.88	...	Mor Patta	120
पिथौरागढ़ Pithoragarh (140) ...		गेहूँ, चावल Wheat, Rice	...	O(3.64)	4.05	1.62	0.81	...	Ghatdhar	121
पिथौरागढ़ Pithoragarh (142) ...		जौ, मक्का Barley, Maize	...	...	4.05	4.86	1.61	...	Ritha	122
पिथौरागढ़ Pithoragarh (143) ...		जौ, मक्का Barley, Maize	46.95	O(2.02)	59.09	16.59	116.15	...	Imla	123
पिथौरागढ़ Pithoragarh (143) ...		गेहूँ, चावल Wheat, Rice	...	WF(10.93)	54.63	45.73	28.73	...	Kotal Gawn	124
पिथौरागढ़ Pithoragarh (144) ...		गेहूँ, चावल Wheat, Rice	...	...	8.50	4.05	12.95	...	Kanlaka	1505
पिथौरागढ़ Pithoragarh (160) ...		गेहूँ, चावल Wheat, Rice	197.49	...	138.00	45.73	133.96	...	Joshi	126
पिथौरागढ़ Pithoragarh (158) ...		गेहूँ, चावल Wheat, Rice	...	...	89.44	391.75	7.28	...	Namik	127
पिथौरागढ़ Pithoragarh (121) ...		गेहूँ, चावल Wheat, Rice	33.19	...	14.27	34.40	25.09	...	Kaiti	128
पिथौरागढ़ Pithoragarh (124) ...		गेहूँ, चावल Wheat, Rice	157.02	O(5.26)	19.02	23.88	79.73	...	Bhur Ting	129
पिथौरागढ़ Pithoragarh (120) ...		गेहूँ, चावल Wheat, Rice	...	O(3.24)	19.83	25.09	18.62	...	Bhandari Gawn	130
पिथौरागढ़ Pithoragarh (118) ...		गेहूँ, चावल Wheat, Rice	115.35	O(22.66)	36.42	143.26	226.23	...	Girgawn	131
पिथौरागढ़ Pithoragarh (114) ...		गेहूँ, चावल Wheat, Rice	...	O(5.26)	10.93	15.38	1·21	...	Payapenari	132
पिथौरागढ़ Pithoragarh (117) ...		गेहूँ, चावल Wheat, Rice	...	O(0.81)	12.55	1.62	15.78	...	Purdam	133
पिथौरागढ Pithoragarh (116) ...		गेहूँ, चावल Wheat, Rice	33.19	O(3.46)	23.07	8.90	14.16	...	Birthi	134
पिथौरागढ़ Pithoragarh (114) ...		गेहूँ, चावल Wheat, Rice	...	O(2.02)	8.09	2.02	1.63	...	Mandalkiya	135

1	2	3	4	5	6	7	8	9	10	11
136	दफा	16.59	109(27)	-(-5)	-(-5)	N,S	-(10+)	-(10+)	-(10+)	KR
137	मगर	29.54	224(51)	P(1)	-(-5)	S	-(10+)	-(10+)	BS	KR
138	लाँ	47.75	84(21)	-(-5)	-(-5)	S	-(5-10)	-(10+)	-(-5)	KR
139	उमली	9.71	39(9)	-(-5)	-(-5)	S	-(-5)	-(10+)	-(-5)	KR
140	गिन्नी	203.97	303(67)	P(1)	-(10+)	S	-(-5)	-(10+)	-(-5)	KR
141	सिरमोला	18.62	44(10)	-(-5)	-(-5)	R	-(5-10)	-(10+)	-(-5)	KR
142	चचना	11.33	111(20)	-(-5)	-(-5)	S	-(10+)	-(10+)	-(-5)	KR
143	डोरा	70.82	408(84)	-(-5)	-(-5)	T	PO	-(10+)	BS	KR
144	रूईस पाढा	111.70	179(33)	-(-5)	-(-5)	S	-(5-10)	-(10+)	-(-5)	KR
145	नाकडी	14.57	20(4)	-(-5)	-(-5)	S,T	-(10+)	-(10+)	-(-5)	KR
146	छर्ती ऐराड़ो	8.50	28(5)	-(-5)	-(-5)	R	-(5-10)	-(10+)	-(-5)	KR
147	मजिकोट	7.28	128(24)	-(-5)	-(-5)	S,T	-(5-10)	-(10+)	-(-5)	KR
148	बारा पाटा	110.48	73(13)	-(-5)	-(-5)	S	-(5-10)	-(10+)	-(-5)	KR
149	जोग्यूड़ा	214.90	17(8)	-(5-10)	-(-5)	S	-(5-10)	-(10+)	-(-5)	KR
150	रूमटा	195.87	30(5)	-(-5)	-(-5)	T	-(-5)	-(10+)	-(10+)	KR
151	रूमिडोला	278.84	53(10)	-(-5)	-(-5)	S	-(-5)	-(10+)	-(10+)	KR
152	बेरूमहर	151.36	138(31)	-(-5)	-(-5)	T	-(-5)	-(5-10)	-(-5)	KR
153	बारा पाटा	324.16	94(25)	-(-5)	-(-5)	T	-(-5)	-(5-10)	-(-5)	KR
154	गोला	273.17	124(28)	P(1)	-(-5)	S	-(-5)	-(10+)	-(10+)	KR
155	होकरा	697.30	937(195)	P(1),M(1)	MCW(1)	T	PO	-(10+)	-(10+)	KR

VILLAGE DIRECTORY

AMENITIES AND LAND USE MUNSIARI TAHSIL—1

12	13	14	15	16	17	18	19	20	2	1
पिथौरागढ़ Pithoragarh (116) ...		गेहूँ, चावल Wheat, Rice	...	...	8.90	4.45	3.24	...	Dafa	136
पिथौरागढ़ Pithoragarh (114) ...		गेहूँ, चावल Wheat, Rice	...	O(2.02)	16.19	3.24	8.09	...	Magar	137
पिथौरागढ़ Pithoragarh (111) ...		गेहूँ, चावल Wheat, Rice	...	O(4.86)	19.02	17.80	6.07	...	Lan	138
पिथौरागढ़ Pithoragarh (117) ...		गेहूँ, चावल Wheat, Rice	...	O(1.62)	4.45	2.83	0.81	...	Umali	139
पिथौरागढ़ Pithoragarh (112) ...		गेहूँ, चावल Wheat, Rice	...	...	53.42	53.02	97.53	...	Ginni	140
पिथौरागढ़ Pithoragarh (116) ...		गेहूँ, चावल Wheat, Rice	...	O(1.21)	1.21	9.72	6.48	...	Sirmola	141
पिथौरागढ़ Pithoragarh (111) ...		गेहूँ, चावल Wheat, Rice	...	O(2.02)	6.07	1.62	1.62	...	Chachana	142
पिथौरागढ़ Pithoragarh (115) ...		गेहूँ, चावल Wheat, Rice	5.26	GC(8.09)	32.38	8.90	16.19	...	Dora	143
पिथौरागढ़ Pithoragarh (110) ...		गेहूँ, चावल Wheat, Rice	...	GC(2.02)	53.83	40.47	15.38	...	Ruispata	144
पिथौरागढ़ Pithoragarh (113) ...		गेहूँ, चावल Wheat, Rice	...	GC(1.21)	2.02	4.06	7.28	...	Nakri	145
पिथौरागढ़ Pithoragarh (144) ...		गेहूँ, चावल Wheat, Rice	...	...	3.24	2.83	2.43	...	Chharti Airari	146
पिथौरागढ़ Pithoragarh (117) ...		गेहूँ, चावल Wheat, Rice	...	GC(1.62)	1.21	1.21	3.24	...	Majikote	147
पिथौरागढ़ Pithoragarh (115) ...		गेहूँ, चावल Wheat, Rice	...	...	20.24	61.10	29.14	...	Barapata	148
पिथौरागढ़ Pithoragarh (112) ...		गेहूँ, चावल Wheat, Rice	121·41	...	6.88	75.68	10.93	...	Jogyura	149
पिथौरागढ़ Pithoragarh (120) ...		गेहूँ, चावल Wheat, Rice	53.42	WF(84.99)	5.26	42.49	9.71	...	Rumta	150
पिथौरागढ़ Pithoragarh (118) ...		गेहूँ, चावल Wheat, Rice	50.18	...	28.33	52.21	148.12	...	Rumidola	151
पिथौरागढ़ Pithoragarh (116) ...		गेहूँ, चावल Wheat, Rice	17.80	O(2.43)	12.55	38.04	80.54	...	Berumahar	152
पिथौरागढ़ Pithoragarh (114) ..		गेहूँ, चावल Wheat, Rice	34.40	O(0.41)	31.16	54.63	203.56	...	Barapata	153
पिथौरागढ़ Pithoragarh (111) ...		गेहूँ, चावल Wheat, Rice	161.18	O(0.40)	43.30	44.52	23.07	...	Gola	154
पिथौरागढ़ Pithoragarh (112) ...		गेहूँ, चावल Wheat, Rice	202.76	WF(50.18)	106.84	299.88	37.64	...	Hokara	155

1	2	3	4	5	6	7	8	9	10	11
156	जेर्थी	122.62	183(34)	P(1)	-(-5)	S	-(-5)	-(10+)	-(10+)	KR
157	खेता	248.49	9(2)	-(-5)	-(-5)	T	-(-5)	-(10+)	-(10+)	KR
158	सेणाराथी	115.34	365(63)	P(1)	-(-5)	T	PO	-(5-10)	-(-5)	KR
159	अड़खेत	149.74	199(40)	-(-5)	-(-5)	T	-(5-10)	-(5-10)	-(-5)	KR
160	किमखेत	247.27	178(32)	-(-5)	-(-5)	T	-(5-10)	-(5-10)	-(-5)	KR
161	उपदिया	313.64	79(18)	-(-5)	-(-5)	T	-(-5)	-(5-10)	-(-5)	KR
162	खोयम	314.86	152(24)	-(-5)	-(-5)	S	-(-5)	-(-5)	-(5-10)	KR
163	रातो	247.27	48(9)	-(-5)	-(5-10)	S	-(-5)	-(5-10)	-(5-10)	KR
164	रौतगाँव	243.63	68(17)	-(-5)	-(-5)	T	-(-5)	-(5-10)	-(5-10)	KR
165	तोला	70.42	60(10)	-(-5)	-(-5)	T	-(-5)	-(-5)	-(-5)	KR
166	बमनगांव गूंठ	53.42	182(35)	-(5-10)	-(-5)	T	-(5-10)	-(10+)	-(5-10)	KR
167	समली	140.43	207(33)	P(1)	H(1)	T	-(-5)	-(10+)	-(5-10)	KR
168	सागड़ी	22.26	122(22)	P(1)	-(-5)	T	-(-5)	-(10+)	-(5-10)	KR
169	देकुना	750.72	284(60)	P(1)	-(-5)	T	PO	-(-5)	-(-5)	KR
170	क्वीटी	415.63	678(150)	P(1)	MCW(1)	T	PO	प्रतिदिन Daily	BS	KR
171	मोड़म	116.96	165(33)	P(1),M(1)	-(-5)	T	-(-5)	-(-5)	-(-5)	KR
172	तेजम	227.44	458(104)	P(1),M(1)	D(1)	T	PO	प्रतिदिन Daily	BS	PR
173	टिमटियां	121.41	184(39)	-(-5)	MCW(1)	T	-(-5)	-(10+)	BS	PR
174	बोर गाँव	327.40	234(45)	-(-5)	-(-5)	T,S	-(-5)	-(10+)	-(-5)	KR
175	बासानी	208.83	91(16)	P(1)	-(5-10)	N,T	-(-5)	-(5-10)	-(-5)	KR

VILLAGE DIRECTORY

AMENITIES AND LAND USB **MUNSIARI TAHSIL—1**

12	13	14	15	16	17	18	19	20	2	1
पिथौरागढ़ Pithoragarh (111) ...		गेहूं, चावल Wheat, Rice	32·78	WF(12.14)	32.38	30.35	14.97	...	Jarthi	156
पिथौरागढ़ Pithoragarh (116) ...		गेहूं, चावल Wheat, Rice	47.35	O(0.41)	21.04	90.25	89.44	...	Kheta	157
पिथौरागढ़ Pithoragarh (116) ...		गेहूं, चावल Wheat, Rice	63.13	WF(13.36)	6.07	9.31	23.47	...	Senarathi	158
पिथौरागढ़ Pithoragarh (110) ...		गेहूं, चावल Wheat, Rice	72.04	WF(20.24)	13.36	4.05	40.05	...	Arkhet	159
पिथौरागढ़ Pithoragarh (114) ...		गेहूं, चावल Wheat, Rice	10.93	WF(26.31)	21.04	50.58	138.41	...	Kimkhet	160
पिथौरागढ़ Pithoragarh (112) ...		गेहूं, चावल Wheat, Rice	136.79	...	68.80	57.46	50.59	...	Upadia	161
पिथौरागढ़ Pithoragarh (111) ...		गेहूं, चावल Wheat, Rice	103.20	...	56.25	134.77	20.64	...	Khoyam	162
पिथौरागढ़ Pithoragarh (110) ...		गेहूं, चावल Wheat, Rice	47.35	WF(4.45)	13.36	177.25	4.86	...	Rato	163
पिथौरागढ़ Pithoragarh (110) ...		गेहूं, चावल Wheat, Rice	47.35	WF(0.41)	12.95	47.35	135.57	...	Rautgaon	164
पिथौरागढ़ Pithoragarh (109) ...		गेहूं, चावल Wheat, Rice	0.41	WF(4.45)	...	5.26	60.30	...	Tola	165
पिथौरागढ़ Pithoragarh (110) ...		गेहूं, चावल Wheat, Rice	7.28	WF(5.26)	2.02	19.43	19.43	...	Bamangawngunth	166
पिथौरागढ़ Pithoragarh (109) ...		गेहूं, चावल Wheat, Rice	24.28	WF(10.12)	6.07	30.35	69.61	...	Samli	167
पिथौरागढ़ Pithoragarh (104) ...		गेहूं, चावल Wheat, Rice	1.62	WF(7.69)	...	4.05	8.90	...	Sagari	168
पिथौरागढ़ Pithoragarh (102) ...		गेहूं, चावल Wheat, Rice	524.49	WF(7.28)	37.64	159.86	21.45	...	Dekuna	169
पिथौरागढ़ Pithoragarh (97) ...		गेहूं, चावल Wheat, Rice	201.12	WF(50.99)	40.87	64.78	57.87	...	Kiwite	170
पिथौरागढ़ Pithoragarh (100) ...		गेहूं, चावल Wheat, Rice	8.09	WF(14.98)	4.05	24.28	65.56	...	Moram	171
पिथौरागढ़ Pithoragarh (99) ...		गेहूं, चावल Wheat, Rice	80.94	WF(13.36)	38.45	62.31	32.38	...	Tejam	172
पिथौरागढ़ Pithoragarh (104) ...		गेहूं, चावल Wheat, Rice	103.20	WF(3.24)	2.83	10.93	1.21	...	Timtiyan	173
पिथौरागढ़ Pithoragarh (114) ...		गेहूं, चावल Wheat, Rice	40.47	...	50.59	202.35	33.99	...	Bor Gawn	174
पिथौरागढ़ Pithoragarh (98) ...		गेहूं, चावल Wheat, Rice	...	...	10.12	95.10	103.61	...	Basani	175

1	2	3	4	5	6	7	8	9	10	11
176	खोली	28.73	25(4)	M(1),H(1)	-(5-10)	N,S	-(-5)	-(5-10)	-(-5)	KR
177	भैस कोट मल्ला	412.79	500(83)	P(1)	-(5-10)	N,S	PO	-(5-10)	-(-5)	KR
178	बजेली	36.83	61(14)	-(-5)	-(5-10)	N	-(-5)	-(5-10)	-(5-10)	KR
179	कापा	385.27	97(13)	-(-5)	-(-5)	S	-(-5)	-(-5)	-(-5)	PR
180	डागटी	15.78	18(2)	M(1),H(1)	-(5-10)	T,S	-(-5)	-(5-10)	-(5-10)	KR
181	कुतिम	49.78	92(16)	M(1),H(1)	-(5-10)	S,T	-(-5)	-(5-10)	-(5-10)	KR
182	रसिया बगड़	93.89	124(25)	P(1)	-(-5)	N,T	-(5-10)	-(10+)	-(5-10)	PR
183	चामी भैस कोट	337.92	458(94)	P(1),M(1)	-(5-10)	T,S	-(-5)	-(5-10)	-(5-10)	KR
184	सुवा लेख	259.01	50(8)	P(1)	-(5-10)	S,T	-(-5)	-(10+)	-(5-10)	KR
185	बमन गांव खालसा	142.05	168(29)	M(1)	-(-5)	S,T	-(-5)	-(10+)	-(10+)	KR
186	भैस कोट तल्ला	197.49	156(39)	P(2)	-(-5)	S,T	-(-5)	-(10+)	-(10+)	KR
187	बाघी गूल	175.64	118(16)	-(-5)	-(5-10)	S,T	-(5-10)	-(5-10)	-(10+)	KR
188	गड़ेरा	78.92	38(9)	-(-5)	-(-5)	S,T	-(-5)	-(10+)	-(-5)	KR
189	भैस खाल	147.31	146(29)	P(1)	-(-5)	N,T	-(-5)	-(10+)	-(-5)	KR
190	घटघोरगढ़ी	200.73	308(59)	-(-5)	-(-5)	N	-(-5)	-(10+)	-(-5)	KR
191	नाचनी	109.27	642(151)	P(1)M(1)	H(1)	R	PO	प्रतिदिन Daily	BS	PR
192	बेल्सा बगड़	57.47	164(30)	-(-5)	-(-5)	R	-(-5)	-(-5)	-(-5)	PR
193	हुपली	279.65	194(34)	P(1)	-(10+)	R	PO	-(-5)	-(-5)	PR
194	कोट यूड़ा	406 72	393(74)	-(-5)	-(-5)	S,N,T	-(-5)	-(-5)	-(-5)	PR
195	भुकुन्डा	273.98	124(28)	P(1),M(1)	-(10+)	W	-(10+)	-(10+)	-(5-10)	KR

12	13	14	15	16	17	18	19	20	2	1
पिथौरागढ़ Pithoragarh (155) ...		गेहूँ, चावल Wheat, Rice	...	O(0.40)	3.24	19.83	5.26	...	Kholi	176
पिथौरागढ़ Pithoragarh (102) ...		गेहूँ, चावल Wheat, Rice	...	...	68.80	326.59	17.40	...	Bhais Kote Malla	177
पिथौरागढ़ Pithoragarh (102) ...		गेहूँ, चावल Wheat, Rice	...	...	9.31	26.31	1.21	...	Bajeli	178
पिथौरागढ़ Pithoragarh (105) ...		जौ, मक्का Barley, Maize	141.65	...	37.64	121.40	84.58	...	Kapa	179
पिथौरागढ़ Pithoragarh (106) ...		गेहूँ, चावल Wheat, Rice	...	...	2.83	8.90	4.05	...	Dageti	180
पिथौरागढ़ Pithoragarh (107) ...		गेहूँ, चावल Wheat, Rice	...	...	6.08	34.80	8.90	...	Kutim	181
पिथौरागढ़ Pithoragarh (106) ...		जौ, मक्का Barley, Maize	60.71	WF(5.26)	12.14	8.09	7.69	...	Rasia Bagar	182
पिथौरागढ़ Pithoragarh (105) ...		गेहूँ, चावल Wheat, Rice	...	...	57.47	265.08	15.37	...	Chami Bhais Kote	183
पिथौरागढ़ Pithoragarh (102) ...		गेहूँ, चावल Wheat, Rice	...	...	54.63	179.29	25.09	...	Sualakh	184
पिथौरागढ़ Pithoragarh (101) ...		गेहूँ, चावल Wheat, Rice	...	...	29.14	80.94	31.97	...	Baman Gawn Khalsa	185
पिथौरागढ़ Pithoragarh (102) ...		गेहूँ, चावल Wheat, Rice	...	...	17.00	153.79	26.70	...	Bhais Kote Talla	186
पिथौरागढ़ Pithoragarh (98) ...		गेहूँ, चावल Wheat, Rice	...	...	44.11	121.41	10.12	...	Bathi Goal	187
पिथौरागढ़ Pithoragarh (101) ...		गेहूँ, चावल Wheat, Rice	40.48	...	12.95	22.66	2.83	...	Gadara	188
पिथौरागढ़ Pithoragarh (102) ...		जौ, मक्का Barley, Maize	80.94	...	47.75	16.19	2.43	...	Bhaiskhal	189
पिथौरागढ़ Pithoragarh (104) ...		गेहूँ, चावल Wheat, Rice	93.08	...	46.54	0.81	60.30	...	Ghat Ghorgarhi	190
पिथौरागढ़ Pithoragarh (107) ...		गेहूँ, चावल Wheat, Rice	57.87	...	36.02	2.43	12.95	...	Nachani	191
पिथौरागढ़ Pithoragarh (101) ...		गेहूँ, चावल Wheat, Rice	16.19	WF(8.09)	4.05	12.14	17.00	...	Belsa Bagar	192
पिथौरागढ़ Pithoragarh (97) ...		गेहूँ, चावल Wheat, Rice	101.18	WF(19.42)	15.38	82.96	60.71	..	Hupali	193
पिथौरागढ़ Pithoragarh (101) ...		जौ, मक्का Barley, Maize	66.37	...	57.06	151.76	131.53	...	Kotura	194
पिथौरागढ़ Pithoragarh (103) ...		गेहूँ, चावल Wheat, Rice	50.99	WF(24.69)	45.33	146.90	6.07	...	Bhukunda	195

ग्राम निर्देशिका

1- मुन्सियारी तहसील

जन सुविधाएँ एवं भूमि उपयोग

1	2	3	4	5	6	7	8	9	10	11
196	सुपाधार	211.25	42(8)	-(-5)	-(10+)	T,C,R	-(5-10)	-(5-10)	-(-5)	KR
197	धामी फल्याटी	212.06	200(37)	-(-5)	-(-5)	T,R,O	-(-5)	-(10+)	-(-5)	KR
198	मूर्ति	65.97	124(24)	-(-5)	-(10+)	T	-(5-10)	-(10+)	-(-5)	KR
199	नापड़	265.89	214(46)	P(1)	-(10+)	T	-(5-10)	-(10+)	-(5-10)	KR
200	रौड़ा	52.61	70(15)	-(-5)	-(10+)	W	-(10+)	-(10+)	-(5-10)	KR
201	खतेड़ा	358.16	200(39)	P(1)	-(10+)	T	PO	-(10+)	-(5-10)	KR
202	सीनी	482.40	333(73)	M(1),P(1) T(1)	-(10+)	T	-(-5)	-(10+)	-(10+)	KR
203	नैनथल	24.69	48(12)	P(1)	-(10+)	T,K	-(-5)	-(-5)	-(-5)	KR
204	रिगूनिया	262.25	258(54)	P(1)	-(5-10)	T,K,R	-(10+)	-(10+)	-(5-10)	PR
205	कोटा	333.88	344(68)	P(1)	-(-5)	S,T	-(-5)	-(10+)	-(5-10)	KR
206	लोद	349.66	273(51)	P(1)	-(10+)	N	-(-5)	-(10+)	-(10+)	KR
207	समकोट	1,269.95	801(157)	P(1)	-(10+)	S,O	-(-5)	-(10+)	-(10+)	KR
208	डुंगरी	292.60	291(66)	P(1)	-(10+)	N,T	PO	-(10+)	-(10+)	KR
209	मलौन	290.57	400(78)	P(1),M(1)	-(10+)	T,S	PO	-(10+)	-(10+)	KR
210	मदरमा	484.83	154(31)	P(1)	-(-5)	S	-(10+)	-(10+)	-(10+)	KR
211	दाखिम	273.98	191(37)	P(1)	-(-5)	T,O	-(-5)	-(10+)	-(10+)	KR
212	सेलमाली	114.13	587(113)	P(1)	-(-5)	T,O	PO	-(10+)	-(10+)	KR
213	बजेता	388.11	374(74)	P(1)	-(-5)	T,S,N	-(-5)	-(10+)	-(10+)	KR
214	राया	370.30	187(33)	-(-5)	-(-5)	T,S,O	-(-5)	-(10+)	-(10+)	KR
215	सिमलतड़	48.97			गैर आबाद				Uninhabited	KR

12	13	14	15	16	17	18	19	20	2	1
पिथौरागढ़ Pithoragarh (108) ...		गेहूँ, चावल Wheat, Rice	87.01	...	60.71	42.49	21.04	...	Supadhar	196
पिथौरागढ़ Pithoragarh (109) ...		गेहूँ, चावल Wheat, Rice	161.88	...	33.18	...	17.00	...	Dhami Phalyati	197
पिथौरागढ़ Pithoragarh (111) ...		गेहूँ, चावल Wheat, Rice	...	...	16.19	49.37	0.41	...	Murti	198
पिथौरागढ़ Pithoragarh (99) ...		गेहूँ, चावल Wheat, Rice	40.48	...	56.25	161.88	7.28	...	Napar	199
पिथौरागढ़ Pithoragarh (93) ...		गेहूँ, चावल Wheat, Rice	8.09	GC(19.02)	...	24.29	2.21	...	Roda	200
पिथौरागढ़ Pithoragarh (119) ...		गेहूँ, चावल Wheat, Rice	80.94	...	28.33	161.88	87.01	...	Khatera	201
पिथौरागढ़ Pithoragarh (117) ...		गेहूँ, चावल Wheat, Rice	121.41	GC(59.49)	40.47	202.35	58.68	...	Sini	202
पिथौरागढ़ Pithoragarh (124) ...		गेहूँ, चावल Wheat, Rice	...	GC(8.09)	...	14.58	2.02	...	Nainthal	203
पिथौरागढ़ Pithoragarh (118) ...		गेहूँ, चावल Wheat, Rice	164.31	...	39.26	40.47	18.21	...	Rigunia	204
पिथौरागढ़ Pithoragarh (115) ...		गेहूँ, चावल Wheat, Rice	202.35	...	84.18	41.68	5.67	...	Kota	205
पिथौरागढ़ Pithoragarh (118) ...		गेहूँ, चावल Wheat, Rice	287.74	...	35.61	0.41	25.90	...	Lod	206
पिथौरागढ़ Pithoragarh (118) ...		गेहूँ, चावल Wheat, Rice	1,053.84	...	185.35	16.19	14.57	...	Sumkote	207
पिथौरागढ़ Pithoragarh (110) ...		गेहूँ, चावल Wheat, Rice	190.21	...	40.47	48.56	13.36	...	Dungri	208
पिथौरागढ़ Pithoragarh (112) ...		गेहूँ, चावल Wheat, Rice	176.04	...	87.42	8.09	19.02	...	Malaun	209
पिथौरागढ़ Pithoragarh (112) ...		गेहूँ, चावल Wheat, Rice	...	...	56.25	428.17	0.41	...	Madarma	210
पिथौरागढ़ Pithoragarh (109) ...		गेहूँ, चावल Wheat, Rice	162.28	...	38.45	40.87	32.38	...	Dakhim	211
पिथौरागढ़ Pithoragarh (108) ...		गेहूँ, चावल Wheat, Rice	15.38	...	84.99	8.09	5.67	...	Salmali	212
पिथौरागढ़ Pithoragarh (118) ..		गेहूँ, चावल Wheat, Rice	240.80	O(1.62)	80.94	40.87	5.67	...	Bajata	213
पिथौरागढ़ Pithoragarh (110) ...		जौ, मक्का Barley, Maize	282.89	...	16.19	70.02	1.20	...	Raya	214
पिथौरागढ़ Pithoragarh (109) ...		...	39.66	O(2.43)	2.02	4.05	0.81	...	Simaltar	215

1	2	3	4	5	6	7	8	9	10	11
216	खेत भराड़	149.33	222(52)	-(-5)	-(10+)	T,O	-(-5)	-(10+)	-(10+)	KR
217	धामी गांव	1,048.09	651(125)	P(3)	-(5-10)	T,S	PO	-(10+)	-(10+)	KR
218	लटकोट	26.30	64(14)	-(-5)	-(-5)	S,T	-(-5)	-(10+)	-(10+)	KR
219	खेताली	51.80	65(13)	-(-5)	-(-5)	T,R,O	-(-5)	-(10+)	-(10+)	KR
220	बासबगड़	240.80	190(49)	P(1),M(1)	FPC(1), H(1),O(1) MCW(1) RMP(1)	T,R,O	PO	-(10+)	-(10+)	KR
221	बड़ा गांव	205.18	322(63)	P(1)	-(-5)	T,S,O	-(-5)	-(10+)	-(10+)	KR
222	गूंटी	457.72	433(83)	P(1)	-(-5)	T,S	-(-5)	-(10+)	-(10+)	KR
223	पोर्थी	315.67	141(28)	P(1)	-(-5)	T,S	-(-5)	-(10+)	-(10+)	KR
F—1	वन क्षेत्र— मुन्सियारी	190,890.90	47(11)			अनुपलब्ध				

VILLAGE DIRECTORY

AMENITIES AND LAND USE — MUNSIARI TAHSIL—1

12	13	14	15	16	17	18	19	20	2	1
पिथौरागढ़ Pithoragarh (108) ...		गेहूँ, चावल Wheat, Rice	...	...	22.66	115.34	11.33	...	Khet Bharar	216
पिथौरागढ़ Pithoragarh (110) ...		गेहूँ, चावल Wheat, Rice	...	...	127.89	586.41	334.28	...	Dhami Gawn	217
पिथौरागढ़ Pithoragarh (112) ...		गेहूँ, चावल Wheat, Rice	...	...	8.50	14.16	3.64	...	Latkot	218
पिथौरागढ़ Pithoragarh (110) ...		जौ, मक्का Barley, Maize	31.56	WF(12.14)	3.24	2.43	2.43	...	Khetali	219
पिथौरागढ़ Pithoragarh (112) ...		गेहूँ, चावल Wheat, Rice	19.43	WF(27.52)	1.62	93.48	98.75	...	Bas Bagar	220
पिथौरागढ़ Pithoragarh (115) ...		गेहूँ, चावल Wheat, Rice	117.36	WF(32.38)	5.67	40.87	8.90	...	Bara Gaon	221
पिथौरागढ़ Pithoragarh (113) ...		गेहूँ, चावल Wheat, Rice	...	...	104.42	283.29	70.01	...	Gunti	222
पिथौरागढ़ Pithoragarh (111) ...		गेहूँ, चावल Wheat, Rice	6.48	...	29.95	135.37	143.67	...	Porthi	223
			190,890.90						**Forest Range** Munsiari	F-1

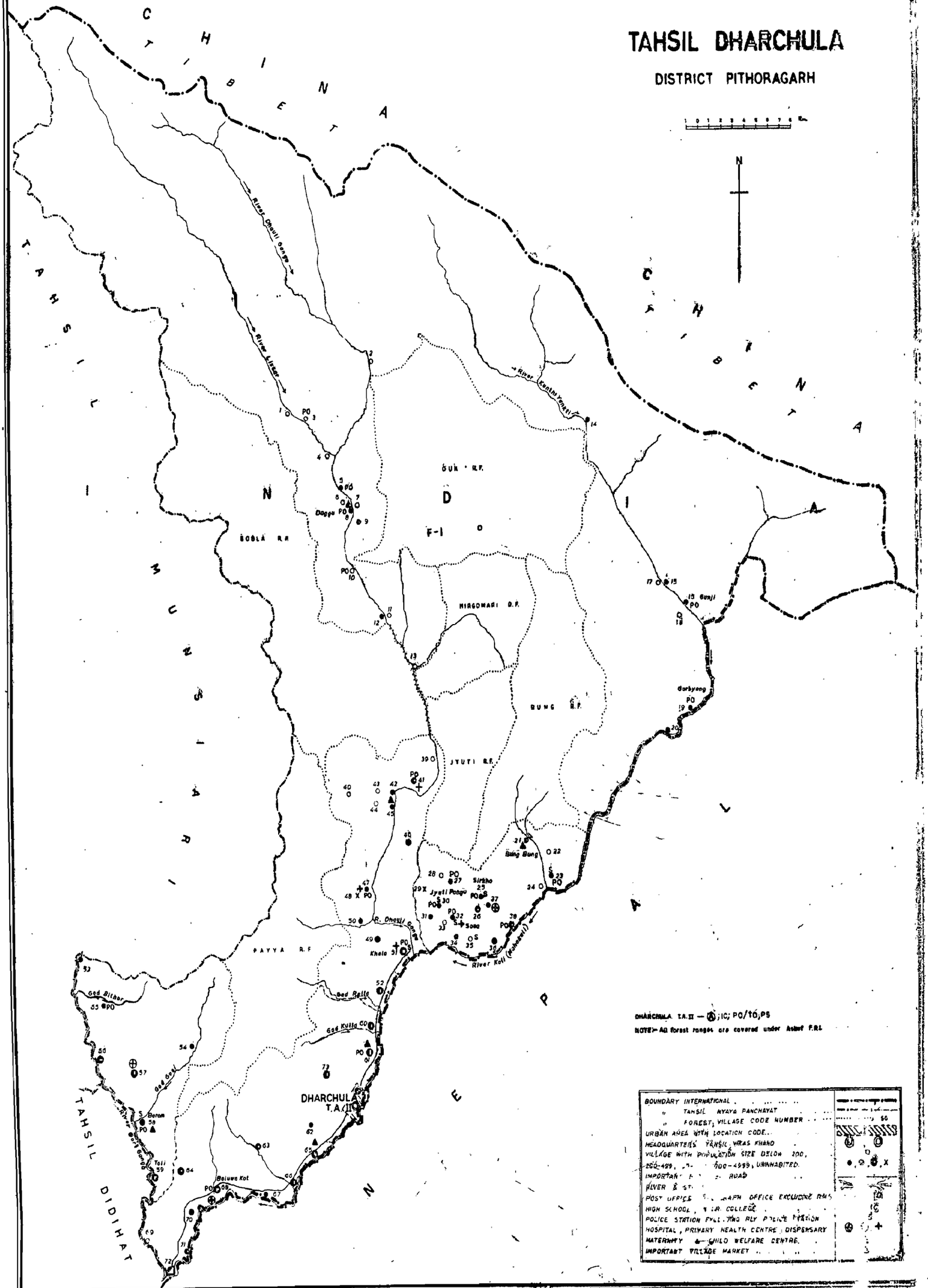

Based upon Survey of India map with the permission of the Surveyor General of India.

2 -धारचूला तहसील
-Dharchula Tahsil

ग्रामो की वर्णानुक्रम सूची

धारचूला तहसील

क्रम सं०	ग्राम का नाम	लोकेशन कोड नं०	क्रम सं०	ग्राम का नाम	लोकेशन कोड नं०	क्रम सं०	ग्राम का नाम	लोकेशन कोड नं०
1	2	3	1	2	3	1	2	3
1	उमचिया	40	26	तल्ला गाँव रौतो	33	51	बुंग बुंग	21
2	कमार	54	27	तांफुल	24	52	बूंदी	20
3	कालिका	66	28	तिडाँग	4	53	बोलिंग	39
4	किम खोला	71	29	तेजम	43	54	बौंन	9
5	कुटी	14	30	तोली	59	55	बंगा पानी	53
6	खिमलिंग	2	31	थाम	69	56	मांर्छा	3
7	खुमती	63	32	दर	41	57	मेतनी	57
8	खेत	47	33	दाँतू	6	58	रमा तोली	62
9	खेला	51	34	दुगतू	8	59	रुंग	37
10	गर्गुवा	49	35	दुती बगड़	72	60	रांथी	61
11	गर्बयांग	19	36	दुंगा तोली	70	61	रोंग कोंग	17
12	गलागाड़	22	37	धारचूला (देहात)	73	62	लुम	48
13	गलाती	65	38	धार पांगू	31	63	लुमती	56
14	गुन्जी	16	39	नपलच्यू	18	64	स्यांकुरी	52
15	गुमकाना	29	40	न्यू	45	65	सिरखा	25
16	गो	5	41	नागलिंग	12	66	सिरडाँग	26
17	चल	11	42	नावी	15	67	सीपू	1
18	छलमा छिलासो	34	43	पांमला	38	68	सुवा	46
19	छारछुम	67	44	पाया पौड़ी	64	69	सेला	13
20	जम्कू	50	45	पुनला भटका	35	70	सोबला	42
21	ज्यूती पांगू	30	46	फिलम	7	71	सोसा	32
22	जारा जिबली	55	47	बतन	44	72	संगरी ढक ढौना	28
23	जिव्ती	23	48	बरम	58	73	हिम खोला	27
24	जी	36	49	बलुवा कोट	68		वन क्षेत्र	
25	जुम्मा	60	50	बालिंग	10	74	अस्कोट	F-1

ALPHABETICAL LIST OF VILLAGES

DHARCHULA TAHSIL

S.No.	Name of village	Location Code No.	S.No.	Name of village	Location Code No.	S.No.	Name of village	Location Code No.
1	2	3	1	2	3	1	2	3
1	Baling	10	26	Gumkana	29	51	Pangala	38
2	Baluwa Kot	68	27	Gunji	16	52	Paya Pauri	64
3	Bangapani	53	28	Himkhola	27	53	Punla Bhatka	35
4	Baram	58	29	Jamko	50	54	Ramatoli	62
5	Batan	44	30	Jarajibli	55	55	Ranthi	61
6	Boling	39	31	Jee	36	56	Rongkong	17
7	Boun	9	32	Jibti	23	57	Rung	37
8	Budi	20	33	Jumma	60	58	Sangari Dhak Dhauna	28
9	Bung Bung	21	34	Jyuti Pangu	30	59	Sela	13
10	Chal	11	35	Kalika	66	60	Sipu	1
11	Chhalma Chhilason	34	36	Kamar	54	61	Sirdang	26
12	Chhar Chhum	67	37	Khela	51	62	Sirkha	25
13	Dantu	6	38	Khet	47	63	Sobla	42
14	Dar	41	39	Khimling	2	64	Sosa	32
15	Dharchula (Rural)	73	40	Khumti	63	65	Suwa	46
16	Dhar Pangu	31	41	Kimkhola	71	66	Syankuri	52
17	Dugtu	8	42	Kuti	14	67	Tankul	24
18	Dunga Toli	70	43	Lum	48	68	Tanta Gaon Roton	33
19	Duti Bagarh	72	44	Lumti	56	69	Tejam	43
20	Filam	7	45	Marchha	3	70	Tham	69
21	Galagar	22	46	Metli	57	71	Tidang	4
22	Galati	65	47	Nagling	12	72	Toli	59
23	Garbyang	19	48	Napalchyon	18	73	Umchiya	40
24	Garguwa	49	49	Navi	15		**Forest Range**	
25	Goe	5	50	New	45	74	Askot	F1

उपलब्ध जनसुविधाएँ–[यदि ग्राम में सुविधाएँ उपलब्ध नहीं हैं तो कालम में डैश (—) लगाया गया है तथा इसके बाद कोष्टकों में जितनी निकटतम दूरी पर सुविधा उपलब्ध है मोटे तौर पर वह दूरी इस प्रकार दी गई है —5 कि. मी., 5 से 10 कि. मी. और 10+ कि. मी.]
Amenities available— If not available within the village, a dash (—) is shown in the column and next to it in brackets, the distance in broad range viz. —5 kms., 5—10 kms. and 10+ kms., of the nearest place where the facility is available is given]

लोकेशन कोड नं० Location Code No.	ग्राम का नाम	ग्राम का कुल क्षेत्रफल (हेक्टेयर में) Total area of Village (in Hectares)	कुल जनसंख्या और परिवारों की संख्या Total Population and No. of Households	शैक्षिक Educational	चिकित्सा Medical	पीने का पानी (पीने योग्य) Drinking Water(Potable)	डाक और तार Post and Telegraph	बाजार/हाट का दिन/के दिन यदि कोई हो Day or days of Market/ *hat*, if any	संचार व्यवस्था (बस स्टाप, रेलवे स्टेशन, जल मार्ग) Communications (Bus Stop, Railway Station, Waterways)	ग्राम तक पहुँचने का मार्ग Approach to Village
1	2	3	4	5	6	7	8	9	10	11
1	सीपू	206.40	143(31)	P(1)	–(10+)	O	–(–5)	–(–5)	–(10+)	KR
2	खिमलिंग	79.73	1(1)	P(1)	–(10+)	O	–(10+)	–(10+)	–(10+)	KR
3	मार्छा	133·55	143(30)	P(1)	–(5–10)	O	PO	–(10+)	–(10+)	KR
4	तिड़ाँग	417.25	92(24)	P(1)	–(5–10)	O	–(–5)	–10+)	–(10+)	KR
5	गो	398.22	268(63)	P(1)	–(5–10)	O	PO	–(10+)	–(10+)	KR
6	दाँतू	292.19	139(32)	P(1)	–(5–10)	T,O	–(–5)	–(10+)	–(10+)	KR
7	फिलम	105.63	118(27)	P(1)	–(5–10)	T,O	–(–5)	–(10+)	–(10+)	KR
8	दुगतू	333.07	312(74)	P(1),M(1)	PHS(1)	T,O	PO	–(10+)	–(10+)	KR
9	बौन	280.86	309(67)	P(1)	–(5–10)	T	–(5–10)	–(10+)	–(10+)	KR
10	बालिंग	219.75	178(45)	P(1)	–(5–10)	O	PO	–(10+)	–(10+)	KR
11	चल	135.98	104(25)	P(1)	–(5–10)	O	–(–5)	–(10+)	–(10+)	KR
12	नागलिंग	221.37	269(54)	P(1)	–(–5)	O	–(5–10)	–(10+)	–(10+)	KR
13	सेला	177.66	146(32)	P(1)	–(5–10)	O	–(5–10)	–(10+)	–(10+)	KR
14	कुटी	252.94	264(63)	P(1)	–(5–10)	O	–(5–10)	–(10+)	–(10+)	KR
15	नावी	242.01	217(60)	P(1)	–(10+)	O	–(10+)	–(10+)	–(10+)	KR

निकटतम कस्बा और उसकी दूरी (कि०मी० में) Nearest Town and Distance (in Km.)	बिजली की आपूर्ति Power Supply	मुख्य खाद्यान्न Staple food	भूमि उपयोग (अर्थात विभिन्न उपयोगों में आने वाले भू क्षेत्र हेक्टेयर में दशमलव के दो स्थानों तक) Land use (*i. e.* areas under different type of land use in hectares rounded upto two decimal places)						Name of Village	लोकेशन कोड सं० Location Code No.
			वन Forest	सिंचित साधन Irrigated (by sources)	असिंचित Unirrigated	कृषि योग्य बंजर भूमि गोचर एवं चरागाह सहित Culturable Waste including Gaucher & Groves	कृषि के लिए अनुपलब्ध भूमि Area not Available for Cultivation	टिप्पणी (धार्मिक ऐतिहासिक या पुरातत्व महत्व के स्थल Remarks (including any Place of Religious, Historical or Archaeological interest)		
12	13	14	15	16	17	18	19	20	2	1
धारचूला Dharchula (95)	...	जौ, चावल Barley, Rice	...	F(5.26)	28.33	154.60	18.21	...	Sipu	1
धारचूला Dharchula (99)	...	जौ, चावल Barley, Rice	...	...	52.61	24.69	2.43	...	Khimling	2
धारचूला Dharchula (63)	...	जौ, चावल Barley, Rice	...	...	39.66	85.39	8.50	...	Marchha	3
धारचूला Dharchula (79)	...	जौ, चावल Barley, Rice	95.10	...	73.25	175.65	73.25	...	Tidang	4
धारचूला Dharchula (70)	...	जौ, चावल Barley, Rice	89.44	WF(15.38)	77.70	191.82	23.88	...	Goe	5
धारचूला Dharchula (70)	...	जौ, चावल Barley, Rice	25.50	WF(1.21)	53.02	165.93	46.53	...	Dantu	6
धारचूला Dharchula (70)	...	जौ, चावल Barley, Rice	...	O(1.62)	27.52	72.04	4.45	...	Filam	7
धारचूला Dharchula (69)	...	जौ, चावल Barley, Rice	27.52	WF(18.62)	62.73	217.73	6.47	...	Dugtu	8
धारचूला Dharchula (70)	...	जौ, चावल Barley, Rice	14.16	O(0.40)	96.32	161.08	8.90	...	Baun	9
धारचूला Dharchula (65)	...	जौ, चावल Barley, Rice	40.07	O(1.21)	51.80	115.34	11.33	...	Baling	10
धारचूला Dharchula (58)	...	जौ, चावल Barley, Rice	...	...	17.40	114.94	3.64	...	Chal	11
धारचूला Dharchula (58)	...	जौ, चावल Barley, Rice	...	...	56.66	146.50	18.21	...	Nagling	12
धारचूला Dharchula (52)	...	जौ, चावल Barley, Rice	...	...	27.92	133.15	16.59	...	Sela	13
धारचूला Dharchula (97)	...	जौ, चावल Barley, Rice	...	...	64.35	88.63	99.96	...	Kuti	14
धारचूला Dharchula (79)	...	जौ, चावल Barley, Rice	...	WF(25.50)	42.09	150.95	23.47	...	Navi	15

1	2	3	4	5	6	7	8	9	10	11
16	गुन्जी	195.87	374(81)	P(1),M(1)	-(-5)	T,O	PO	-(10+)	-(10+)	KR
17	रोंग कोंग	235.54	177(49)	P(1)	-(-5)	T	-(-5)	-(10+)	-(10+)	KR
18	नपलच्यू	102.39	186(46)	P(1)	-(10+)	T,O	-(-5)	-(10+)	-(10+)	KR
19	गर्बयांग	572.25	357(87)	P(1)	-(-5)	O	PO	-(10+)	-(10+)	KR
20	बूदी	246.46	250(80)	P(1)	-(10+)	O	-(-5)	-(10+)	-(10+)	KR
21	बुंगबुंग	215.30	490(80)	P(1)	MCW(1)	T	-(10+)	-(10+)	-(10+)	KR
22	गलागाड़	118.58	130(31)	P(1),M(1)	-(10+)	T,O	-(-5)	-(10+)	-(10+)	KR
23	जिब्ती	160.67	332(58)	H(1)	-(10+)	O	PO	-(10+)	-(10+)	KR
24	तांकुल	124.24	174(32)	P(1),M(1) AC(1)	-(10+)	O	-(-5)	-(10+)	-(10+)	KR
25	सिरखा	301.50	351(74)	P(1),M(1) H(1)	-(10+)	T,O	PO	-(10+)	-(10+)	KR
26	सिरडांग	292.19	787(127)	P(1)	-(10+)	T,O	-(10+)	-(10+)	-(10+)	KR
27	हिमखोला	172.00	219(36)	P(1),AC(1)	-(10+)	T,O	PO	-(10+)	-(10+)	KR
28	संगरी ढक ढौना	31.16	43(9)	-(10+)	-(10+)	O	-(5-10)	-(10+)	-(5-10)	KR
29	गुमकाना	13.76			गैर आबाद				Uninhabited	KR
30	ज्यूती पांगू	107.65	261(70)	P(1),H(1) AC(1)	-(10+)	T,O	PO	-(10+)	-(5-10)	KR
31	धार पांगू	133.55	272(49)	P(1),M(1) AC(1)	-(10+)	T,O	-(10+)	-(10+)	-(10+)	KR
32	सोसा	329.43	349(80)	P(1),H(1) AC(1)	PHS(1) MCW(1) FPC(1),D(1)	T,O	PO	-(10+)	-(10+)	KR
33	तन्ता गाँव रौतो	111.29	150(37)	P(1),AC(1)	-(10+)	T,O	-(10+)	-(10+)	-(10+)	KR
34	छलमा छिलासो	76.49	312(57)	P(1)	-(5-10)	T,O	-(5-10)	-(10+)	-(10+)	KR
35	पुनला भटका	70.82	35(12)	H(1)	-(5-10)	O	-(5-10)	-(10+)	-(10+)	KR

12	13	14	15	16	17	18	19	20	2	1
धारचूला Dharchula (74)	...	जौ, चावल Barley, Rice	...	...	38.45	128.69	28.73	...	Gunji	16
धारचूला Dharchula (83)	...	जौ, चावल Barley, Rice	8.09	...	53.83	103.60	70.02	...	Rong Kong	17
धारचूला Dharchula (73)	...	जौ, चावल Barley, Rice	12.95	WF(5.26)	27.11	36.03	21.04	...	Napalchyun	18
धारचूला Dharchula (65)	...	जौ, चावल Barley, Rice	75.68	...	89.03	347.24	60.30	...	Garbyang	19
धारचूला Dharchula (52)	...	जौ, चावल Barley, Rice	19.02	...	57.87	157.43	12.14	...	Budi	20
धारचूला Dharchula (20)	...	जौ, चावल Barley, Rice	12.55	...	72.85	87.42	42.48	...	Bung Bung	21
धारचूला Dharchula (52)	...	जौ, चावल Barley, Rice	24.28	...	45.33	37.64	11.33	...	Galagar	22
धारचूला Dharchula (54)	...	जौ, चावल Barley, Rice	...	...	55.04	99.15	6.48	...	Jibti	23
धारचूला Dharchula (32)	...	जौ, चावल Barley, Rice	...	...	27.52	33.19	63.53	...	Tankul	24
धारचूला Dharchula (30)	...	जौ, चावल Barley, Rice	16.19	WF(27.92)	102.39	132.34	22.66	...	Sirkha	25
धारचूला Dharchula (38)	...	गेहूँ, चावल Wheat, Rice	...	WF(7.69)	121.41	152.57	10.52	...	Sirdang	26
धारचूला Dharchula (52)	...	गेहूँ, चावल Wheat, Rice	34.40	...	38.85	91.87	6.88	...	Himkhola	27
धारचूला Dharchula (27)	...	गेहूँ, चावल Wheat, Rice	...	...	6.88	...	24.28	...	Sangari Dhak Dhauna	28
धारचूला Dharchula (29)	...	...	...	...	7.69	5.67	0.40	...	Gumkana	29
धारचूला Dharchula (28)	...	गेहूँ, चावल Wheat, Rice	...	...	36.02	16.59	55.04	...	Jyuti Pangu	30
धारचूला Dharchula (28)	...	गेहूँ, चावल Wheat, Rice	...	...	42.49	82.97	8.09	...	Dhar Pangu	31
धारचूला Dharchula (33)	...	गेहूँ, चावल Wheat, Rice	97.94	...	97.13	106.44	27.92	...	Sosa	32
धारचूला Dharchula (28)	...	गेहूँ, चावल Wheat, Rice	...	...	28.73	22.26	60.30	...	Tanta Gaon Rauto	33
धारचूला Dharchula (30)	...	गेहूँ, चावल Wheat, Rice	...	WF(13.36)	25.50	17.81	19.82	...	Chhalma Chhilason	34
धारचूला Dharchula (38)	...	गेहूँ, चावल Wheat, Rice	...	O(2.83)	33.19	10.52	24.28	...	Punla Bhatka	35

1	2	3	4	5	6	7	8	9	10	11
36	जी	196.68	599(98)	P(2)AC(2)	-(10+)	T,O	-(10+)	-(10+)	-(10+)	KR
37	रुंग	117.36	320(77)	P(1),M(1)	PHS(1) H(1)	T,O	-(-5)	-(10+)	-(10+)	KR
38	पांगला	127.48	721(122)	P(1),M(1)	-(10+)	T,O	PO	-(10+)	-(10+)	KR
39	बोलिंग	171.14	117(24)	P(1)	-(10+)	T,O	-(5-10)	-(10+)	-(10+)	KR
40	उमचिया	225.01	292(44)	-(10+)	-(10+)	O	-(10+)	-(10+)	-(10+)	KR
41	दर	309.19	517(87)	P(1)	D(1)	T,O	PO	-(10+)	-(10+)	KR
42	सोबला	209.23	199(27)	P(1)	-(10+)	O	-(10+)	-(10+)	-(10+)	KR
43	तेजम	29.14	81(22)	P(1)	-(10+)	T,O	-(5-10)	-(10+)	-(10+)	KR
44	बतन	178.07	72(17)	-(10+)	-(10+)	O	-(5-10)	-(10+)	-(10+)	KR
45	न्यू	376.37	200(45)	P(1)	PHS(1)	T,O	-(10+)	-(10+)	-(10+)	KR
46	सुवा	335.50	546(90)	M(1)	-(-5)	T,O	-(-5)	-(10+)	-(10+)	KR
47	खेत	200.33	467(86)	P(1),M(1)	PHS(1) D(1)FPC(1)	T,O	PO	-(10+)	-(10+)	KR
48	लुम	53.83			गैर आबाद				Uninhabited	KR
49	गर्गुवा	44.11	774(137)	P(2)	-(5-10)	T,O	-(5-10)	-(10+)	-(5-10)	KR
50	जम्कू	214.90	447(90)	P(1),M(1)	-(5-10)	T,O	-(-5)	-(10+)	-(5-10)	KR
51	खेला	468.24	1,612(338)	M(1),P(1)	MCW(1) H(1)FPC(1)D(1)	T,O	PO	प्रतिदिन Daily	-(-5)	KR
52	स्योकुरी	938.50	1,164(210)	P(2),M(1)	-(10+)	T,O	-(-5)	-(10+)	-(-5)	KR
53	बंगा पानी	99.56	490(91)	P(1)	-(10+)	T,O	-(-5)	-(10+)	-(10+)	KR
54	कमार	331.04	423(64)	P(1)AC(2)	-(10+)	T,O	-(10+)	-(10+)	-(10+)	KR
55	जारा जिबली	603.81	345(60)	P(2)	-(10+)	T,O	PO	-(10+)	-(10+)	KR

VILLAGE DIRECTORY

AMENITIES AND LAND USE — DHARCHULA TAHSIL—1

12	13	14	15	16	17	18	19	20	2	1
धारचूला Dharchula (40)	...	गेहूँ, चावल Wheat, Rice	42.49	O(0.40)	52.21	20.24	81.34	...	Jee	36
धारचूला Dharchula (37)	...	गेहूँ, चावल Wheat, Rice	25.09	O(2.43)	63.54	16.59	9.71	...	Rung	37
धारचूला Dharchula (42)	...	गेहूँ, चावल Wheat, Rice	...	O(4.05)	49.78	69.20	4.45	...	Pangala	38
धारचूला Dharchula (28)	...	गेहूँ, चावल Wheat, Rice	...	O(0.40)	40.07	24.28	106.44	...	Boling	39
धारचूला Dharchula (21)	...	गेहूँ, चावल Wheat, Rice	...	...	46.14	156.61	22.26	...	Umchiya	40
धारचूला Dharchula (20)	...	गेहूँ, चावल Wheat, Rice	34.80	O(4.86)	84.58	163.50	21.45	...	Dar	41
धारचूला Dharchula (39)	...	गेहूँ, चावल Wheat, Rice	...	O(2.83)	21.04	161.08	24.28	...	Sobla	42
धारचूला Dharchula (18)	...	गेहूँ, चावल Wheat, Rice	...	...	8.09	19.03	2.02	...	Tejam	43
धारचूला Dharchula (18)	...	गेहूँ, चावल Wheat, Rice	...	O(2.43)	36.42	100.77	38.45	...	Batan	44
धारचूला Dharchula (18)	...	गेहूँ, चावल Wheat, Rice	...	...	32.38	161.87	182.12	...	New	45
धारचूला Dharchula (19)	...	गेहूँ, चावल Wheat, Rice	121.41	...	12.14	188.19	13.76	...	Suwa	46
धारचूला Dharchula (22)	...	गेहूँ, चावल Whaet, Rice	102.39	O(0.41)	69.61	11.74	16.18	...	Khet	47
धारचूला Dharchula (29)	...	...	...	...	23.08	21.85	8.90	...	Lum	48
धारचूला Dharchula (29)	...	गेहूँ, चावल Wheat, Rice	...	...	14.57	28.33	1.21	...	Garguwa	49
धारचूला Dharchula (26)	...	गेहूँ, चावल Wheat, Rice	4.86	...	109.27	89.03	11.74	...	Jamkoo	50
धारचूला Dharchula (21)	...	गेहूँ, चावल Wheat, Rice	...	...	160.26	282.48	25.50	...	Khela	51
धारचूला Dharchula (19)	...	गेहूँ, चावल Wheat, Rice	...	...	170.78	737.77	29.95	...	Syan Kuri	52
धारचूला Dharchula (60)	...	गेहूँ, चावल Wheat, Rice	0.40	WF(6.88)	47.35	24.69	20.24	...	Banga Pani	53
धारचूला Dharchula (53)	...	गेहूँ, चावल Wheat, Rice	27.52	...	115.34	167.14	21.04	...	Kamar	54
धारचूला Dharchula (60)	...	गेहूँ, चावल Wheat, Rice	...	...	175.24	402.67	25.90	...	Jara Jibli	55

1	2	3	4	5	6	7	8	9	10	11
56	लुमती	111.70	1,104(204)	P(1)	-(-5)	T,O	-(5-10)	-(10+)	-(10+)	KR
57	मेतली	764.48	1,165(198)	P(2)	H(1)	T,O	-(-5)	-(10+)	-(10+)	KR
58	बरम	116.96	520(115)	P(1),M(1) H(1)	FPC(1) PHS(1)	T,O	PO	-(10+)	-(10+)	KR
59	तोली	541.89	1,459(275)	P(1)	-(10+)	T,O	-(10+)	-(10+)	-(10+)	KR
60	जुम्मा	809.00	1,984(366)	P(3),M(1)	-(10+)	T,O	-(10+)	प्रतिदिन Daily	-(10+)	KR
61	रांथी	1,350.08	2,675(494)	P(1),M(1)	PHS(1)	O	PO	प्रतिदिन Daily	BS	KR
62	रमातोली	126.27	259(45)	P(1)	-(-5)	T,O	-(5-10)	-(10+)	-(5-10)	KR
63	खुमती	109.27	885(147)	P(2)	-(-5)	T,O	-(5-10)	-(10+)	-(5-10)	KR
64	पाया पौड़ी	380.01	1,241(230)	P(1),M(1)	-(-5)	T,O	-(10+)	-(10+)	-(10+)	KR
65	गलाती	776.62	1,592(286)	P(1)	PHS(1)	T,O	-(-5)	-(10+)	-(10+)	KR
66	कालिका	642.66	2,264(440)	P(1),M(1)	-(-5)	T,O,R	-(5-10)	प्रतिदिन Daily	BS	PR
67	छारछुम	121.41	256(55)	P(1)	-(-5)	T,O,R	-(5-10)	-(10+)	-(-5)	PR
68	बलुवा कोट	879.41	3,862(797)	P(1)	MCW(1) FPC(1) PHS(1),H(1)	T,O,R	PO	प्रतिदिन Daily	BS	PR
69	थाम	38.45	64(15)	P(1)	-(-5)	T,O,R	-(5-10)	-(10+)	-(-5)	PR
70	दुंगा तोली	278.43	859(164)	P(1)	-(-5)	T,O,R	-(10+)	-(10+)	-(-5)	PR
71	किम खोला	98.34	304(63)	P(1)	-(-5)	T,O,R	-(10+)	-(10+)	-(-5)	PR
72	दुती बगड़	189.80	939(244)	P(1),M(1)	-(-5)	T,O,R	-(10+)	-(10+)	-(-5)	PR
73	धारचूला (देहात)	62.73	2,477(555)	P(1)	-(-5)	T,O	-(-5)	-(-5)	-(-5)	PR
	वन क्षेत्र									
F-1	अस्कोट	1,807,895.78	14(3)	-(10+)	-(10+)	O	-(10+)	-(10+)	-(10+)	KR

VILLAGE DIRECTORY

AMENITIES AND LAND USE — DHARCHULA TAHSIL—1

12	13	14	15	16	17	18	19	20	2	1
धारचूला Dharchula (52)	...	गेहूँ, चावल Wheat, Rice	...	...	30.35	68.39	12.96	...	Lumti	56
धारचूला Dharchula (52)	...	गेहूँ. चावल Wheat, Rice	...	WF(4.05)	133.96	327.81	298.66	...	Metli	57
धारचूला Dharchula (43)	...	गेहूँ, चावल Wheat, Rice	2.02	...	48.16	42.09	24.69	...	Baram	58
धारचूला Dharchula (52)	...	गेहूँ, चावल Wheat, Rice	0.40	O(2.83)	203.56	160.67	174.43	...	Toli	59
धारचूला Dharchula (18)	...	गेहूँ, चावल Wheat, Rice	...	.	254.56	522.06	32.38	...	Jumma	60
धारचूला Dharchula (9)	...	गेहूँ, चावल Wheat, Rice	14.97	O(0.81)	395.80	792.00	146.50	...	Ranthi	61
धारचूला Dharchula (15)	...	गेहूँ, चावल Wheat, Rice	...	O(2.02)	4.05	110.89	9.31	...	Ramatoli	62
धारचूला Dharchula (16)	...	गेहूँ, चावल Wheat, Rice	...	...	30.35	66.37	12.55	...	Khumti	63
धारचूला Dharchula (26)	...	गेहूँ, चावल Wheat, Rice	0.81	...	152.57	102.79	123.84	...	Paya Pauri	64
धारचूला Dharchula (19)	...	गेहूँ, चावल Wheat, Rice	6.07	O(8.50)	160.26	595.72	6.07	...	Galati	65
धारचूला Dharchula (19)	...	गेहूँ, चावल Wheat, Rice	24.28	WF(68.39)	99.96	254.56	195.47	...	Kalika	66
धारचूला Dharchula (12)	...	गेहूँ, चावल Wheat, Rice	...	...	19.02	79.32	23.07	...	Chhar Chhum	67
धारचूला Dharchula (16)	...	गेहूँ, चावल Wheat, Rice	22.26	WF(90.25)	245.65	278.03	243.22	...	Baluwa Kot	68
धारचूला Dharchula (32)	...	गेहूँ, चावल Wheat, Rice	...	O(2.43)	7.28	25.50	3.24	...	Tham	69
धारचूला Dharchula (26)	...	गेहूँ, चावल Wheat, Rice	23.47	WF(40.47)	63.54	48.97	101.98	...	Dunga Toli	70
धारचूला Dharchula (24)	...	गेहूँ, चावल Wheat, Rice	0.40	WF(16.19)	25.09	34.40	22.26	...	Kim Khola	71
धारचूला Dharchula (29)	...	गेहूँ, चावल Wheat, Rice	27.52	...	68.39	44.11	49.78	...	Duti Bagarh	72
धारचूला Dharchula (1)	...	गेहूँ, चावल Wheat, Rice	...	...	...	...	62.73	...	Dharchula (Rural)	73
									Forest Range	
धारचूला Dharchula (20)	...	गेहूँ, चावल Wheat, Rice	1,807,895.78	...	...	...	...	...	Askot	F1

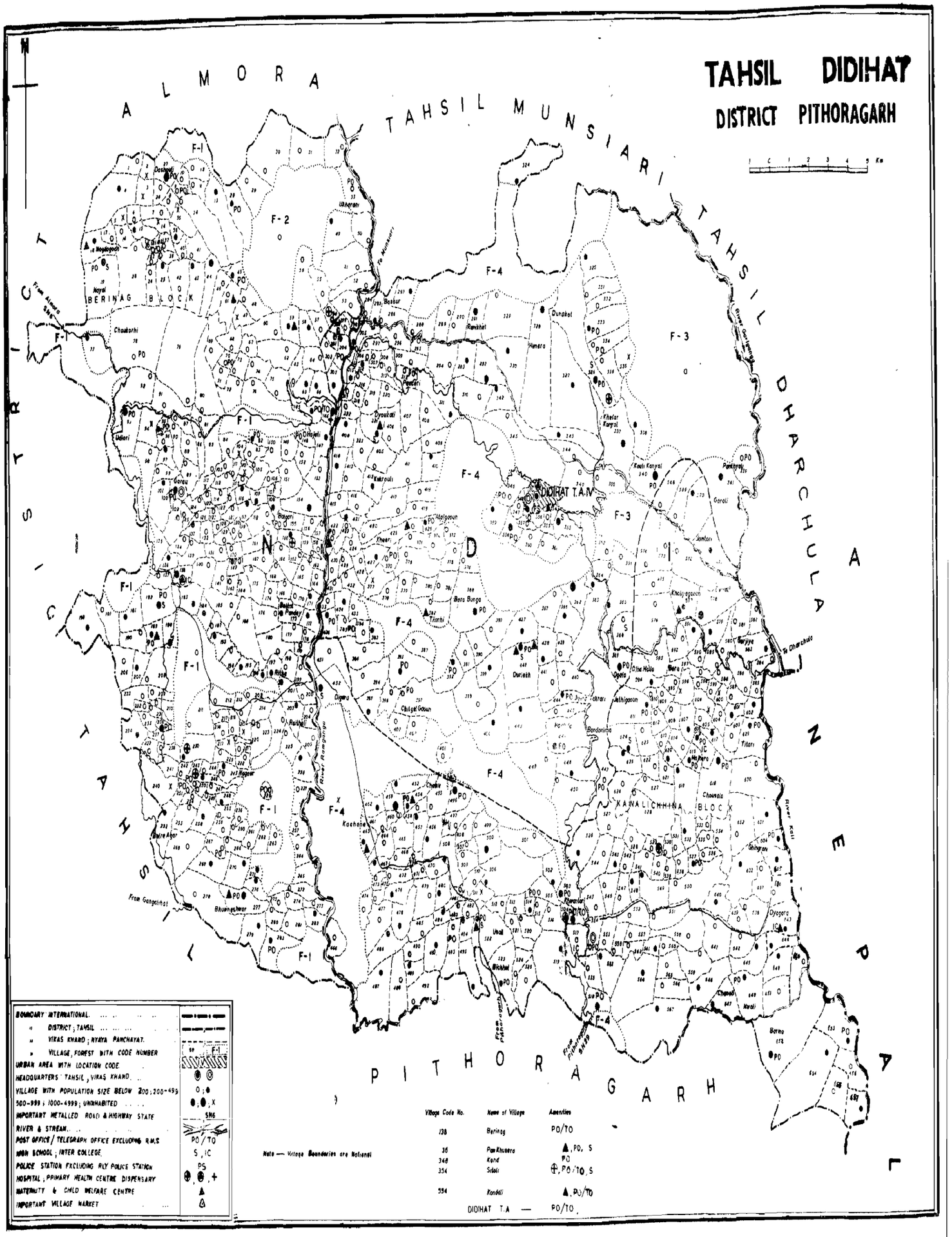
TAHSIL DIDIHAT
DISTRICT PITHORAGARH
ALMORA
TAHSIL MUNSIARI
DIARCHICA
NEPAL
TAHSIL
PITHORAGARH
BERINAG BLOCK
KANALICHHINA BLOCK
DIDIHAT T.A
F-1
F-2
F-3
F-4
Dasholi
Ukhrani
Bisaur
Dunakot
Rankhet
Khetar Kanyal
Kauli Kanyal
Panhyoli
Garoli
Jamtari
Dyaulati
Kotauli
Bera Bunga
Thathi
Durlekh
Chilgal Gaun
Jethigaun
Bandoniya
Chaukot
Chaunala
Shingaon
Dyogara
Barna
Kachahe
Bhuangchhar
Uhali
Bichhiti
Rawalsera
Gangolihat
Sui Dhanchula
River Kali
River Ramganga
River Gori Ganga
From Almora
From Gangolihat
From Pithoragarh
To Munsiari
Note — Village Boundaries are Notional
Village Code No.
Name of Village
Amenities
138 Beringa PO/TO
36 Pan Khusera PO, S
348 Kand PO
354 Sidoli PO/TO, S
554 Kondali PO/TO
DIDIHAT T.A — PO/TO,
BOUNDARY INTERNATIONAL
" DISTRICT ; TAHSIL
" VIKAS KHAND ; NYAYA PANCHAYAT.
" VILLAGE, FOREST WITH CODE NUMBER
URBAN AREA WITH LOCATION CODE
HEADQUARTERS TAHSIL ; VIKAS KHAND.
VILLAGE WITH POPULATION SIZE BELOW 200 ; 200-499
500-999 ; 1000-4999 ; UNINHABITED
IMPORTANT METALLED ROAD & HIGHWAY STATE
RIVER & STREAM
POST OFFICE / TELEGRAPH OFFICE EXCLUDING R.M.S
HIGH SCHOOL ; INTER COLLEGE
POLICE STATION EXCLUDING RLY POLICE STATION
HOSPITAL ; PRIMARY HEALTH CENTRE DISPENSARY
MATERNITY & CHILD WELFARE CENTRE
IMPORTANT VILLAGE MARKET

3 -डीडीहाट तहसील
-Didihat Tahsil

ग्रामों की वर्णानुक्रम सूची

डीडीहाट तहसील

क्रम सं०	ग्राम का नाम	लोकेशन कोड नं०	क्रम सं०	ग्राम का नाम	लोकेशन कोड नं०	क्रम सं०	ग्राम का नाम	लोकेशन कोड नं०
1	2	3	1	2	3	1	2	3
1	अगड़िया गढ़ा	227	36	ओगली	369	71	कालेटी	217
2	अगन्या	467	37	ओझा तल्ला	609	72	कासिन देव	367
3	अजेड़ा जकरारी	444	38	ओझा मल्ला	594	73	किम कोट	280
4	अजेड़ा भरपाटा	445	39	ओड़ गाँव	357	74	किर मोलिया	104
5	अटक्वाली	409	40	ओली गाँव	483	75	किरौली	91
6	अटल गाँव	426	41	ओली गैर	511	76	कुकरौली	412
7	अढखेत	315	42	औल तड़ी	633	77	कुटेर	84
8	अधौली	64	43	कचना	463	78	कुड़ी	8
9	अनोली	202	44	कजेड़ा	606	79	कुमल्ता	241
10	अमतड़	153	45	कन कोट	209	80	कुमाल गाँव	414
11	अमतड़ी	657	46	कन्डाली	554	81	कुस्याड़ी	53
12	अमाली	531	47	कन्डेरा पोखरी	377	82	कुरौल	487
13	अलमिया गाँव	316	48	कनेड़ी	533	83	कूटा	570
14	अस्याली	52	49	कनेरा	127	84	कैणी	350
15	असुर	201	50	कफ तोला	112	85	कैराली	189
16	आटे	320	51	कफल्टा बिरग्वाली	74	86	कैसाली	538
17	आणा गाँव	543	52	कमडोली	168	87	कोट गाड़ी	44
18	आम कोट	535	53	कम दीना	116	88	कोटाली	539
19	आम थल	54	54	काला पाठक	1	89	कोटेश्वर	211
20	आम हाट	220	55	काला महर	4	90	कौली कन्याल	340
21	इकलुवा गाड़ा	265	56	करेला	307	91	खड़ियानी	573
22	उखडानी	33	57	करौली	406	92	खण्डार	23
23	उखेड़ा	177	58	कलुआ खान	137	93	खनतड़ी	256
24	उड़ई	500	59	काणा खेत	79	94	खनफर	486
25	उड़गा	625	60	काणा धार	640	95	खनात	129
26	उड़ियार	251	61	कान्डा झुसिया	368	96	ख्वान कोट	537
27	उड़ियारी	93	62	कान्डा तल्ला	403	97	ख्वान तड़ी	503
28	उड़िसिर तोला	31	63	कान्डा मल्ला	402	98	खिटकिड़ी	598
29	उप्राड़ा पाठक	165	64	कान्डा मानसिंह	365	99	खितोला	301
30	उमरी	551	65	कान्डे	95	100	खितोला मजेड़ा	376
31	उसैल	522	66	कान्डे	348	101	खितोली	183
32	ऊँचा कोट	587	67	कापरी गाँव	502	102	खीरी	425
33	एराड़ी	77	68	कारी गाँव	497	103	खेतार कन्याल	337
34	आकोट	360	69	काला सिल	103	104	खेतार भन्डारी	338
35	ओखल गाँव	319	70	कालेटी	80	105	खेती	210

ग्रामों की वर्णानुक्रम सूची

डीड़ीहाट तहसील (क्रमशः)

क्रम सं०	ग्राम का नाम	लोकेशन कोड नं०	क्रम सं०	ग्राम का नाम	लोकेशन कोड नं०	क्रम सं०	ग्राम का नाम	लोकेशन कोड नं०
1	2	3	1	2	3	1	2	3
106	खेती जरौली	200	141	गुरुसढ़ी	232	176	चामी रौतेला	603
107	खैनाली	474	142	गुरेना रजवार	199	177	चायल बगड़	51
108	खैरात जुबर	39	143	गैंडाली चरमा	530	178	चितगाल गाँव	397
109	खोजा	344	144	गैनाली नानू	646	179	चिलकिया	32
110	खोल्टा	384	145	गैराड़	386	180	चुपड़ा खेत	330
111	खोला गाँव	13	146	गोड़ी	475	181	चौकाडी	78
112	खोलासन	465	147	गोथना	470	182	चौकी	548
113	खोलिया गाँव	577	148	गोल	303	183	चौखा	509
114	खोली	441	149	गोल्थी उडियार	29	184	चौखुना	250
115	खोली कन्यूरी	311	150	गोला गाँव	158	185	चौपड़ा	430
116	गड़तिर	142	151	गौबराड़ी	395	186	चौपाता	512
117	गड़स्यारी	35	152	गंगौर	171	187	चौरी	254
118	गड़ाली	590	153	घटूरी	595	188	चौसाला	45
119	गड़ेरा	302	154	घटेत	255	189	चौसाला	618
120	गड़ेरा जोशी	433	155	घन्धूरा	335	190	छबिसा	574
121	गड़ेरा बिस्ट	123	156	घिगरानी	634	191	छलौड़ी	102
122	गड़ेरा लग्गा खीरी	417	157	घिमाली	292	192	छलौड़ी	380
123	गढ़ सोली	364	158	घंघोली	61	193	छाना	179
124	गणाई	613	159	घंघोली	120	194	छिपछिया लग्गा जमतड़	501
125	गनौरा	271	160	चचड़ेत	212	195	जगथली	97
126	गरगिया	583	161	चनकाना	196	196	जजौली	62
127	गराऊं	100	162	चनकोट	313	197	जमज्याली गाँव	440
128	गराली	341	163	चनोली	647	198	जमतड़	400
129	खीनोली	290	164	चमड़ग्गरी	639	199	जमतड़ी	571
130	खीर	193	165	चमतोली	630	200	जमेड़ा	215
131	खीर घाटी गढ़	284	166	चमलेख	581	201	ज्यलति	63
132	खीर तमोली	184	167	चमू	454	202	ज्योगूड़ा केदार	218
133	खीर लग्गा चौसाला	46	168	चमोली	385	203	ज्योगूड़ा नरसिंह	253
134	गाजरी	644	169	चलमोड़ी	413	204	जसौली	214
135	गुठाल गाँव	261	170	चलिया गाँव	428	205	जाख	355
136	गुड़ बुड़ानी उपाध्याय	86	171	चामा	267	206	जाख रावत	87
137	गुड़ बुड़ानी दशौनी	88	172	चामा	324	207	जाजर खितोली	163
138	गुडार	552	173	चामीखेत	300	208	जाजर गूँठ	12
139	गुडौली	526	174	चामी गरखा	600	209	जाजर मार्फा	166
140	गुबरौली	490	175	चामी नन्दू	559	210	जाजर सितोली	162

ग्रामों की वर्णानुक्रम सूची

डीड़ीहाट तहसील (क्रमशः)

क्रम सं०	ग्राम का नाम	लोकेशन कोड नं०	क्रम सं०	ग्राम का नाम	लोकेशन कोड नं०	क्रम सं०	ग्राम का नाम	लोकेशन कोड नं०
1	2	3	1	2	3	1	2	3
211	जाबुरा	37	246	डोडा	653	281	दशौली	27
212	जालड़ी	257	247	डंगती	616	282	दारती	572
213	जिनगाल गाँव	514	248	ढनौली	133	283	दिगड़ा	452
214	जुबरा	375	249	ढुंगा	345	284	दिगड़ा	626
215	जेठी गाँव	611	250	ढुंगेती	342	285	दिगतोली	134
216	जै खेत सुराल गाँव	174	251	ढूला	542	286	दिगोटी	435
217	जोग्यूडा थल पाराव	146	252	ढोल कूड़ा	141	287	दुना कोट	326
218	जोग्यूरा	584	253	ढोलाघर	424	288	दुबतड़	381
219	जोशी गाँव	482	254	तड़ खेत	396	289	दुर्लेख	442
220	झल चौना	206	255	तड़ी गाँव	422	290	देवली	578
221	झालड़ा	178	256	त्याड़ी गाँव	528	291	देवली	635
222	झुलतड़ बेड़खेत	278	257	तल्ला भैस्यूड़ी	419	292	दौला उप्रेती	246
223	टाटा पटौली	187	258	तारा गुन	461	293	दौलानी	638
224	टाना इचलेत	41	259	ताल	621	294	दौला वालिया	283
225	टिटरी	629	260	तिलाड़ी	382	295	दौली कौली	314
226	टुन खोला	98	261	तुनी खोला	599	296	धत खोला	645
227	टुनेरा	216	262	तुर गोली	285	297	धनियाँ खान	349
228	टुनेरा	405	263	तुसरेरहा	26	298	धमरौली	394
229	टोपरा धार	306	264	तौरा थल	11	299	धामी गाँव	415
230	ठाँगा	180	265	तोली गाँव	550	300	धारतोली	431
231	ठिठौली	73	266	तोली चुफाल	448	301	धारी	208
232	ठुला गाँव	437	267	तोली बिनायक	460	302	धिंगतड़	434
233	डाड़ल	40	268	थर्प	117	303	धुन्गाल गाँव	608
234	डाँगी गाँव	154	269	थाल गाँव	508	304	धुरौली	453
235	डुगरा	617	270	थाली	540	305	धौन खोला	481
236	डुडरिया	83	271	दड़मेत	105	306	धौल कटिया	81
237	डुंगरी	56	272	दड़मोली	58	307	धौल कोट	592
238	डुन्गरी	288	273	दड़मोली	310	308	नखनोली	480
239	डुन्गरी	318	274	दन्तोला	34	309	नगौर	245
240	डुन्गरी	563	275	दन्तोली	477	310	ननकारी बोरा	438
241	डुन्गरी जगथाली	96	276	दनौला	317	311	नन पापों	359
242	डुन्गरी पन्थ	258	277	दौकली	321	312	न्याल	378
243	डुन्गरी बणीयत	113	278	दुगोगड़ा	643	313	नरेता	607
244	डुन्डू	558	279	दवाली	5	314	नवाली	648
245	डोकुना	604	280	दवाली	308	315	नाकोट	575

ग्रामों की वर्णानुक्रम सूची

डीडीहाट तहसील (क्रमशः)

क्रम सं०	ग्राम का नाम	लोकेशन कोड नं०	क्रम सं०	ग्राम का नाम	लोकेशन कोड नं०	क्रम सं०	ग्राम का नाम	लोकेशन कोड नं०
1	2	3	1	2	3	1	2	3
316	नाखोली	389	351	परिसेरा	398	386	बजेत	516
317	नाग	622	352	पसमा	605	387	बटगल	279
318	नाग रौड़ा	484	353	पहर	259	388	बटरौली	75
319	नागिला गाँव	18	354	पातली गाँव	549	389	बटल गाँव	242
320	नानी शीतला	276	355	पांखू सेरा	36	390	बडल चामू	457
321	नामक	596	356	पारतड़ी	632	391	बड़ा गाँव	580
322	नायल	20	357	पारा कोट	390	392	बड़ेत	379
323	नायल सपौली	65	358	पाली	564	393	बड़ेत चौनाला	66
324	नाली घौपा	373	359	पिनारी	144	394	बड़ेत चौनाला	118
325	नाली बिसराल	372	360	पिलखी	205	395	बड़ेत बाफिला	108
326	नैनी	505	361	पीपल तड़	172	396	बड़ेत लग्गा टाना	42
327	नैनी	545	362	पीपली	122	397	बत्योली	432
328	नैनी खेत	226	363	पीपली	243	398	बथाली	654
329	नौतस	268	364	पुखरौड़ा	521	399	बन्तोली	21
330	नौलढ़ा	50	365	पुड़ियाग माफी	106	400	बन्दर लीमा	447
331	नौलिया गाँव	289	366	पुंगर खोली	185	401	बना	188
332	पटियाली गाँव	150	367	पुरनहा	325	402	बनौली मैतोली	140
333	पड़ियात	149	368	पुरा नाथल	160	403	बनौली मैतोली	275
334	पत्थर कोट तल्ला	627	369	पूठा गाँव	6	404	बमड़ेत भकुन्डा	72
335	पत्थर कोट मल्ला	628	370	पूनी गाँव	295	405	बमडौली	496
336	पतेत	305	371	पेट खोला	472	406	बया	126
337	पथराड़ी	190	372	पोल गढ़	224	407	बयान्ति	234
338	पथरौली	493	373	पोस्ताला	191	408	बरड़	145
339	पथरौली	623	374	पौसा	192	409	बरतुन्ग सिरतोली	156
340	पन्डा	473	375	पंग रौली	495	410	बर्णा एरी	336
341	पन्थ गाँव	346	376	पंत सेरा	649	411	बरना गाँव	498
342	पन्थ गाँव	614	377	फतोड़ी	370	412	बरम बच कूड़ी	427
343	पन्थयाली	339	378	बकाल कटिया	24	413	बर्षायत	82
344	पनोली	161	379	बगजी बला	293	414	बर्षायत	296
345	पनौली	264	380	बगड़ीहाट	602	415	बरेना गुरु	235
346	पबस्यारी	17	381	बगडोली	115	416	बलगड़ी	155
347	पभ्या	207	382	बगना	534	417	बलगड़ी चौगखिया	347
348	पमतोड़ी	312	383	बचकोट	636	418	बलतीर	404
349	पमस्यारी	343	384	बज्यूली	233	419	बल्याऊँ	49
350	प्यारा लग्गा चौंसाला	47	385	बजेत	111	420	बलियानी चौरा	547

ग्रामों की वर्णानुक्रम सूची

डीडीहाट तहसील (क्रमशः)

क्रम सं०	ग्राम का नाम	लोकेशन कोड नं०	क्रम सं०	ग्राम का नाम	लोकेशन कोड नं०	क्रम सं०	ग्राम का नाम	लोकेशन कोड नं०
1	2	3	1	2	3	1	2	3
421	बस्ताड़ी	624	456	बोरा गांव	333	491	मढ़यूला	582
422	बसेत	22	457	बेरा गाँव	468	492	मढ़	371
423	बसेत	221	458	बेरा बुग्गा	388	493	मढ के रोगा	60
424	बसेरा	525	459	बोरा साँगड़	135	494	मन कोला	466
425	बसौर	286	460	बौगाढ़	25	495	मनगढ़	248
426	बसौर	476	461	भकुन्डा	423	496	मनेत	14
427	बसौर लग्गा देवल	568	462	भटी इजर	249	497	मनेत	90
428	बाज्यानी	443	463	भटी गाँव	59	498	मरतोला	7
429	बाजार लग्गा खोलिया गाँव	591	464	भटी गाँव	182	499	मलान	213
430	बाटुला	491	465	भद्रीका केदार गूंढ़	488	500	मलान चर्मा	544
431	बाटुआ बरौला	2	466	भनड़ा	358	501	मलान नानू	641
432	बाँक	327	467	भनार कोट	299	502	मसमोली	421
433	बाफिला	128	468	भनेला गाँव	119	503	महत गाँव	439
434	बायगाँव	332	469	भाकुन्डा	464	504	महत गाँव	492
435	बारमो	652	470	भाट गाँव	410	505	महत गाँव	532
436	बारा कोट	619	471	भालू उडियार	374	506	महर गाड़ी	331
437	बिछट्टा	566	472	भुरौला	57	507	माछी खेत	147
438	बिछुल	523	473	भुल गाँव	407	508	माणी खेत	124
439	बिज कोट	411	474	भुल्यूड़ा	175	509	मानिकपुर	237
440	बिजौरी	589	475	भुवनेश्वर	277	510	मायल	204
441	बिडारा	469	476	भूनी गाँव	198	511	मालू झूला	287
442	बिनायक	436	477	भूमिया थल	361	512	मितरापुर मड़ा	527
443	बिरतोला	107	478	भूलकी अध्यानी	262	513	मिलाड़ी गाँव	557
444	बिरतोली	114	479	भेलिया	586	514	मियोली	479
445	बुजियार भंडारी	240	480	भैस्यूड़ी	478	515	मडोन	655
446	बूडेरा	132	481	भैस्यूड़ी मल्ला	418	516	मुडौली	30
447	बेणी गाँव	71	482	भैसियारी उड़ियारी	76	517	मुडौली [illegible]नौली	169
448	बेनी गाँव	520	483	भौलसी	567	518	मुशगल	485
449	बेरा	597	484	भंडारी गाँव	236	519	मूश गाँव	471
450	बेरी नाग	138	485	भंडारी गाँव बसेरा	510	520	मसौला पनौला	170
451	बेल कोट पाण्डे	173	486	भंडारी गाँव रजवार	459	521	मेर्थी तल्ली	362
452	बेलड़ा आगर	252	487	भंडारी वाला	176	522	मेर्थी बिलिया	351
453	बैलोली	92	488	मदार गाँव	274	523	मेर्थी मल्ली	363
454	बोरा आगर	281	489	मज्यानी	612	524	मेरला	9
455	बोरा खेत	186	490	मझेड़ा	615	525	मेलकुड़ा	387

ग्रामों की वर्णानुक्रम सूची

डीडीहाट तहसील (क्रमशः)

क्रम सं०	ग्राम का नाम	लोकेशन कोड नं०	क्रम सं०	ग्राम का नाम	लोकेशन कोड नं०	क्रम सं०	ग्राम का नाम	लोकेशन कोड नं०
1	2	3	1	2	3	1	2	3
526	मेल खेत	499	561	लालुका	89	596	साली खेत	139
527	मैतोली	121	562	लिखतड़	151	597	सावली सेरा	601
528	मैतोली	231	563	लिगुरानी	195	598	साह गराँऊ	101
529	मोड़ी	489	564	लीमा टौड़ा	561	599	सिगल्टी	38
530	मौक भांड़	458	565	लीमा भाट	399	600	सिटोली	354
531	मौराड़ी	229	566	लेगम कान्डा	576	601	सितोली	536
532	मंगरौली	451	567	लेग लग्गा चौराला	48	602	सिन खोला	352
533	मंसुरिया	43	568	लेजम	304	603	सिन खोला	565
534	रजरेत	323	569	लेपाड़ती	297	604	सिन गोली	228
535	रनुवा	656	570	लोतड़ा	642	605	सिमल खेत	247
536	रसगढ़ी	588	571	लोहा थल	19	606	सिमायल	270
537	राकड़ थल	420	572	लोहार कोट	506	607	सिमार	429
538	रानी खेत	291	573	लोहार गाँव	356	608	सिमौला	167
539	रायगढ़ स्यारी	230	574	वालना	401	609	सिरतोला	263
540	रावल खेत	282	575	सकनोली	99	610	सिरतोली	569
541	रावल गाँव	244	576	सकुन कांडे	131	611	सिरौली	504
542	रिठायत	85	577	सकुन खेत	272	612	सिरौली	610
543	रिण	524	578	सतगढ़	518	613	सिल	456
544	रीठा	197	579	सत्यपाल गाँव	322	614	सिल ककड़ मन्या	455
545	रुद्रनाथल	164	580	सनन खान	309	615	सिल कोट	222
546	रुनड़ा	651	581	सनना	556	616	सिल्दौ	68
547	रैतोली	203	582	सप्या	449	617	सुकल्याड़ी	181
548	रैतोली	234	583	सबेनी आगारी	239	618	सुन कोट	620
549	रैतोली	555	584	समेती	553	619	सुन खोला	650
550	रोटन	225	585	स्यालबे	383	620	सुन्युड़ा	130
551	रौलेड़ा	273	586	स्यूवन	637	621	सुनेती	55
552	लखती गाँव	392	587	स्योली	16	622	सुरोण	519
553	लछिमा गाँव	28	588	साड़ी खेत	94	623	सुरौली	462
554	लघड़ा	366	589	साता	408	624	सेठी गाँव	529
555	लमड़ा	546	590	सांगड़	136	625	सेरा	260
556	लमतड़ी	513	591	सांगड़ी तल्ली	562	626	सेरा	585
557	ल्वातड़ पाठक	159	592	सांगड़ी मल्ली	560	627	सेरा सोनाली	391
558	ल्वैन्ठा	541	593	सांगौड़	15	628	सेला दुत खोला	266
559	ल्वैन्ठी	517	594	सानी खेत	125	629	सेला पाख	269
560	लामाधर	294	595	साली खेत	110	630	सेलाबन	70

ग्रामों की वर्णानुक्रम सूची

डीडीहाट तहसील (समाप्त)

क्रम सं०	ग्राम का नाम	लोकेशन कोड नं०	क्रम सं०	ग्राम का नाम	लोकेशन कोड नं०	क्रम सं०	ग्राम का नाम	लोकेशन कोड नं०
1	2	3	1	2	3	1	2	3
631	सेला सोनौली	219	646	हराली	494		**वन क्षेत्र**	
632	सेली	194	647	हलिया डोव	10	658	अस्कोट रेन्ज	F 3
633	सैलोनी	631	648	हवलेत	143	659	पिथौरागढ़ रेन्ज	F 2
634	सेवती टम्टा	238	649	हाटर्थप	353	660	बेरीनाग रेन्ज	F 1
635	सैनर	416	650	हाट भन्डारी सेरौ	223	661	मुन्सियारी रेन्ज	F 4
636	सैनर	67	651	हिन कोट	579			
637	सौकिया थल	298	652	हिप्पा	69			
638	सौगाँव	393	653	हिरमोली	3			
639	सौ गाँव	507	654	हिलपिया	593			
640	हचीला	446	655	हुनेरा	328			
641	हजेती	148	656	हुमका पीटा	329			
642	हटवाल गाँव	152	657	क्षत्री गाँव	515			
643	हड़ खोला	450						
644	हडियात	109						
645	हरडी	157						

ALPHABETICAL LIST OF VILLAGES

DIDIHAT TAHSIL

S.No.	Name of village	Location Code No.	S.No.	Name of village	Location Code No.	S.No.	Name of village	Location Code No.
1	2	3	1	2	3	1	2	3
1	Aamhat	220	36	Bajyuly	233	71	Bastari	624
2	Aamkot	535	37	Bakal Katiya	24	72	Bastula	491
3	Aamthal	54	38	Balgari	155	73	Batgal	279
4	Adhauli	54	39	Balyani Chaura	547	74	Batula Baraula	2
5	Adkhet	315	40	Baltir	404	75	Batyoli	432
6	Aganya	467	41	Balyaoon	49	76	Batal Gaon	242
7	Agaria Garha	227	42	Bamdol	496	77	Bathali	654
8	Airarhi	77	43	Bamret Bhakumda	72	78	Batrauli	75
9	Ajera Bharpata	445	44	Banauli Mattoli	140	79	Baugara	25
10	Ajera Jakarari	444	45	Bana	188	80	Bayan	126
11	Almia Gaon	316	46	Banauli Mattoli	275	81	Bay Gaon	332
12	Amali	531	47	Bandarlima	447	82	Belgari Chaugarkhiya	347
13	Amtarha	153	48	Banku	327	83	Belgkot Pande	173
14	Amtari	657	49	Bantoli	21	84	Belragar	252
15	Ana Gaon	543	50	Barakot	619	85	Beni Gaon	71
16	Ankot	360	51	Baram Bachkuri	427	86	Beni Gaon	520
17	Anoli	202	52	Barath	145	87	Bera	597
18	Asur	201	53	Barena Guru	235	88	Berinag	138
19	Asyali	52	54	Baret	379	89	Bhadri Kakedar Gunth	488
20	Atal Gaon	426	55	Baret Bafila	108	90	Bhaisyari	478
21	Ate	320	56	Baret Chaunala	118	91	Bhaisyuri Malla	418
22	Atkwali	409	57	Baret Chaunala	66	92	Bhaisyuri Udiyari	76
23	Aultari	633	58	Bareta Laggatana	42	93	Bhakunda	423
24	Bachkot	636	59	Bara Gaon	580	94	Bhakunda	464
25	Badal Chamu	457	60	Barmo	652	95	Bhalu Udiyar	374
26	Bafila	128	61	Barnatri	336	96	Bhanarha	358
27	Bagana	534	62	Barnagaon	498	97	Bhandari Gaon	236
28	Bagdoli	115	63	Barsayat	82	98	Bhandari Gaon Baser	510
29	Bagjibala	293	64	Barsayat	296	99	Bhandari Gaon Rajwar	459
30	Bagrihot	602	65	Basuar	286	100	Bhandari Wala	176
31	Baitholi	92	66	Basuar	476	101	Bharar Kot	299
32	Bajar Lagga Kholiya Gaon	591	67	Basaur Lagga Dewal	568	102	Bhanela Gaon	119
33	Bajet	111	68	Basera	525	103	Bartung Sirtoli	156
34	Bajet	516	69	Baset	22	104	Bhat Gaon	410
35	Bajyani	443	70	Baset	221	105	Bhati Gaon	59

ALPHABETICAL LIST OF VILLAGES

DIDIHA T TAHSIL (Contd.)

S.No.	Name of Village	Location Code No.	S.No.	Name of Village	Location Code No.	S.No.	Name of Village	Location Code No.
1	2	3	1	2	3	1	2	3
106	Bhati Gaon	182	141	Chami Khet	300	176	Darhmet	105
107	Bhati Izar	249	142	Chami Nandu	559	177	Darmoli	58
108	Bhautari	567	143	Chami Rautela	603	178	Darmoli	310
109	Bheliya	586	144	Chamlekh	581	179	Darti	572
110	Bhulki Adhyali	262	145	Chamoli	385	180	Dasauli	27
111	Bhula Gaon	407	146	Chamu	454	181	Daulani	638
112	Bhulyura	175	147	Chamtoli	630	182	Daula Upreti	246
113	Bhumiya Thal	361	148	Chankana	196	183	Daulawaliya	283
114	Bhuni Gaon	198	149	Chankot	313	184	Dauli Kauli	314
115	Bhuraula	57	150	Chanoli	647	185	Deokali	321
116	Bhuwneshwar	277	151	Chaukari	78	186	Dewali	578
117	Bichhatta	566	152	Chaukha	509	187	Dewali	635
118	Bichhul	523	153	Chauki	548	188	Dhamarauli	394
119	Bidara	469	154	Chaukhuna	250	189	Dhami Gaon	415
120	Bijkot	411	155	Chaupara	480	190	Dhanauli	133
121	Bijori	589	156	Chaupata	512	191	Dhaniyan Khan	349
122	Binayak	436	157	Chauri	254	192	Dhari	208
123	Birtola	107	158	Chausala	45	193	Dhar Toli	431
124	Birtoli	114	159	Chausala	618	194	Dhat Khola	645
125	Bora Bunga	388	160	Chayalba Garh	51	195	Dhaul Katiya	81
126	Bora Gar	281	161	Chhabisa	574	196	Dhaul Kot	592
127	Bora Gaon	333	162	Chhalauri	102	197	Dhaun Khola	481
128	Bora Gaon	468	163	Chhalauri	380	198	Dhingfar	434
129	Bora Khet	186	164	Chhana	179	199	Dholagharh	424
130	Bora Sangarh	135	165	Chhatri Gaon	515	200	Dholkurha	141
131	Budera	132	166	Chhipchhiya Lagga Jamtar	501	201	Dhula	542
132	Bujiar Bhandari	240	167	Chitgal Gaon	397	202	Dhuna	345
133	Bvanti	234	168	Chilkiya	32	203	Dhungal Gaon	608
134	Chacharet	212	169	Chuprakhet	330	204	Dhungeti	342
135	Chaliya Gaon	428	170	Dadala	40	205	Dhurauli	453
136	Chalmori	413	171	Danaula	317	206	Digara	452
137	Chama	267	172	Dangati	616	207	Digara	626
138	Chama	324	173	Dangi Gaon	154	208	Digoti	435
139	Chamdungari	639	174	Danpola	34	209	Digtoli	134
140	Chami Garkha	600	175	Dan Toli	477	210	Doda	653

ALPHABETICAL LIST OF VILLAGES

DIDIHAT TAHSIL (Contd.)

S.No.	Name of Village	Location Code No.	S.No.	Name of Village	Location Code No.	S.No.	Name of Village	Location Code No.
1	2	3	1	2	3	1	2	3
211	Dokuna	604	246	Gartir	142	281	Hattharp	353
212	Dubtarh	381	247	Ghandhura	335	282	Hatwal Gaon	152
213	Dudariya	83	248	Ghangholi	61	283	Havlet	143
214	Dundu	558	249	Ghangholi	120	284	Hilpiya	593
215	Dungari	56	250	Ghatet	255	285	Hinkot	579
216	Dugara	617	251	Ghaturi	595	286	Hippa	69
217	Dunakot	326	252	Ghimali	292	287	Hirmoli	3
218	Dungari	288	253	Ghing Rani	634	288	Humkapita	329
219	Dungari	318	254	Gobrari	395	289	Hunera	328
220	Dungari	563	255	Godi	475	290	Jabura	37
221	Dungari Barsayat	113	256	Gol	303	291	Jagthali	97
222	Dungari Jagthal	96	257	Gola Gaon	158	292	Jaikhetsural Gaon	174
223	Dungari Panth	258	258	Golthiudiar	29	293	Jajargunth	12
224	Durlekh	442	259	Gothana	470	294	Jajar Sitoli	162
225	Dwali	5	260	Gubrauli	490	295	Jajauli	62
226	Dwali	308	261	Gudar	552	296	Jajar Mafi	166
227	Dyogara	643	262	Gudauli	526	297	Jajor Khitoli	163
228	Ekluwa Garha	265	263	Gurburani Dasoni	88	298	Jakh	355
229	Gadali	590	264	Gurburani Upadhya	86	299	Jakhrawat	87
230	Gadera	302	265	Gurena Rajwar	199	300	Jamtarh	400
231	Gadera Bisht	123	266	Gurusurhi	232	301	Jamtari	571
232	Gadera Joshi	433	267	Guwthal Gaon	261	302	Jalarhi	257
233	Gadera Lagga Khiri	417	268	Gweenoli	290	303	Jamera	215
234	Gainalinanu	646	269	Gweer	193	304	Jamiyali Gaon	440
235	Gaipalicharmp	530	270	Gweer Ghatigarh	284	305	Jasauli	214
236	Gajrarh	386	271	Gweer Lagga Chausala	46	306	Jethi Gaon	611
237	Gajari	644	272	Gweer Tamoli	184	307	Jhalara	178
238	Ganaura	271	273	Hachila	446	308	Jhalchauna	206
239	Gangor	171	274	Hajeti	148	309	Jhultarh Berukhet	278
240	Ganiuri	613	275	Haliya Dove	10	310	Jingal Gaon	514
241	Garali	341	276	Harali	494	311	Jogyura	584
242	Garaoun	100	277	Hararhi	157	312	Jogyura Thal Paraw	146
243	Gargiya	583	278	Harhiyat	109	313	Jogyura Kedar	218
244	Garasoli	364	279	Harh Khola	450	314	Jogyura Narsingh	253
245	Garsyari	35	280	Hat Bhandari Seri	223	315	Joshi Gaon	482

ALPHABETICAL LIST OF VILLAGES

DIDIHAT TAHSIL (Contd.)

S.No.	Name of Village	Location Code No.	S.No.	Name of Village	Location Code No.	S.No.	Name of Village	Location Code No.
1	2	3	1	2	3	1	2	3
316	Jubara	375	351	Kazera	606	386	Kuri	8
317	Jyalyati	63	352	Khainali	474	387	Kurhail	487
318	Kachana	463	353	Khairat Jubar	39	388	Kuta	570
319	Kafalta Birgwali	74	354	Khanat	129	389	Kuter	84
320	Kajni	350	355	Khandar	23	390	Kwairali	189
321	Kaisali	538	356	Khan Far	486	391	Lachhima Gaon	28
322	Kalasil	103	357	Khan Tari	256	392	Ladhara	366
323	Kaleti	217	358	Khariyani	573	393	Lakhani Gaon	392
324	Kaleti	80	359	Khetar Bhandari	338	394	Laluka	89
325	Kaluwa Khan	137	360	Khetar Kaniyal	337	395	Lamaghar	294
326	Kamdena	116	361	Kheti	210	396	Lamara	546
327	Kamdoli	168	362	Kheti Jarauli	200	397	Lamtari	513
328	Kanadhar	640	363	Khiri	425	398	Lejam	304
329	Kana Khet	79	364	Khitkiri	398	399	Leema Bhat	399
330	Kanda Jhusiya	368	365	Khitola	301	400	Leema Taurha	561
331	Kandali	554	366	Khitola Majhera	376	401	Legam Kanda	576
332	Kanda Malla	402	367	Khitoli	183	402	Leg Lagga Chausala	48
333	Kanda Mansing	365	368	Khoja	344	403	Leparti	297
334	Kanda Talla	403	369	Khola Gaon	13	404	Likhtarh	151
335	Kande	95	370	Kholasan	465	405	Lingurani	195
336	Kando	348	371	Kholi	441	406	Lohar Gaon	356
337	Kandera Pokhar	377	372	Kholi Kanyuri	311	407	Lohar Kot	506
338	Kaneri	533	373	Kholta	384	408	Lohathal	19
339	Kanerha	127	374	Khuliya Gaon	577	409	Lotara	642
340	Kankot	209	375	Khwan Kot	537	410	Lwatar Pathak	159
341	Kapari Gaon	502	376	Khawan Tari	503	411	Lwentha	541
342	Kap Tola	112	377	Kim Kot	280	412	Lwenthi	517
343	Karala Mahar	4	378	Kirmoliya	104	413	Mahargarhi	331
344	Karala Pathak	1	379	Kiroli	91	414	Mahat Gaon	439
345	Karauli	406	380	Kotali	539	415	Mahat Gaon	492
346	Karela	307	381	Koteshwar	211	416	Mahat Gaon	532
347	Kari Gaon	497	382	Kot Garhi	44	417	Mai Toli	121
348	Kasin Dev	367	383	Kukrauli	412	418	Mai Toli	231
349	Kasyarhi	53	384	Kumal Gaon	414	419	Majhera	615
350	Kaulikanyal	340	385	Kumalata	241	420	Majyali	612

ALPHABETICAL LIST OF VILLAGES

DIDIHAT TAHSIL (Contd.)

S.No.	Name of Village	Location Code No.	S.No.	Name of Village	Location Code No.	S.No.	Name of Village	Location Code No.
1	2	3	1	2	3	1	2	3
421	Makar Gaon	274	456	Mushgal	485	491	Pabsyari	17
422	Malan	213	457	Mush Gaon	471	492	Pahar	259
423	Malan Charma	544	458	Mushaula Panaula	170	493	Pali	564
424	Malan Nanu	641	459	Nag	622	494	Pamsyari	343
425	Malujhula	287	460	Nagaur	245	495	Pam Tori	312
426	Manchhi Khet	147	461	Nagila Gaon	18	496	Panda	473
427	Mangrauli	451	462	Nagroura	484	497	Pangrauli	495
428	Manet	14	463	Naini	505	498	Pan Khusepa	36
429	Manet	90	464	Naini	545	499	Panoli	161
430	Mangarh	248	465	Nainikhet	226	500	Panoli	264
431	Mani Khet	124	466	Naini Sheetala	276	501	Panth Gaon	346
432	Manikpur	237	467	Nankauri Bora	438	502	Panth Gaon	614
433	Mankola	466	468	Nakholi	389	503	Panthyali	339
434	Marh	371	469	Nakhnoli	480	504	Pant Sera	649
435	Marhke Rauga	60	470	Nakot	575	505	Parakot	390
436	Martola	7	471	Nali Bisral	372	506	Parhiyat	149
437	Masmoli	421	472	Nali Ghaupa	373	507	Pari Sera	398
438	Masuriya	43	473	Namak	596	508	Partari	632
439	Matyula	582	474	Nanpapaun	359	509	Pashma	605
440	Mauk Bhaon	458	475	Nareta	607	510	Patet	305
441	Maurari	229	476	Naularha	50	511	Pathrari	190
442	Mayal	204	477	Nauliya Gaon	289	512	Pathrauli	493
443	Melkhet	499	478	Nautas	268	513	Pathrauli	623
444	Melkura	387	479	Nayal	578	514	Patiyali Gaon	150
445	Merla	9	480	Nayal	20	515	Patli Gaon	549
446	Merthi Biniyan	351	481	Nayal Sapoli	65	516	Pattharkot Malla	628
447	Merthi Malli	363	482	Nawali	648	517	Pattharkot Talla	627
448	Merthi Talli	362	483	Ogla	369	518	Paunsa	192
449	Mitara Purmara	527	484	Ojha Malla	594	519	Peepaltar	172
450	Mitari Gaon	557	485	Ojha Talla	609	520	Pet Khola	472
451	Miyoli	479	486	Okhal Gaon	319	521	Phatori	370
452	Modi	489	487	Oli Gair	511	522	Pilkhi	205
453	Mudauli	30	488	Oli Gaon	483	523	Pinari	144
454	Mudauli Dubalui	169	489	Orh Gaon	357	524	Pipali	122
455	Mudone	655	490	Pabhya	207	525	Pipali	243

ALPHABETICAL LIST OF VILLAGES

DIDIHAT TAHSIL (Contd.)

S.No.	Name of Village	Location Code No.	S.No.	Name of Village	Location Code No.	S.No.	Name of Village	Location Code No.
1	2	3	1	2	3	1	2	3
526	Polgarh	224	561	Sakun Khet	272	596	Sil Kot	222
527	Postala	191	562	Salikhet	110	597	Simar	429
528	Pudiyng Mafi	106	563	Salikhet	139	598	Simauala	167
529	Pukhraura	521	564	Sameti	553	599	Simal Khet	247
530	Pungar Kholi	185	565	Sanan Khan	309	600	Simayal	270
531	Puni Gaon	295	566	Sangarh	136	601	Singoli	228
532	Purnaha	325	567	Sangarhi Malli	560	602	Sinkhola	352
533	Pur Nathal	160	568	Sangarh Talli	562	603	Sinkhola	565
534	Putha Gaon	6	569	Sangaurh	15	604	Sirauli	504
535	Pyara Lgga Chansala	47	570	Sanikhet	125	605	Sirauli	610
536	Raigarsyuri	230	571	Sanna	556	606	Sirfola	263
537	Raitoli	203	572	Satya	449	607	Sitoli	354
538	Raitoli	334	573	Sarhi Khet	94	608	Sitoli	536
539	Raitoli	555	574	Sata	408	609	Sukalyari	181
540	Rairet	323	575	Satgarh	518	610	Suneti	55
541	Rakhar Thal	420	576	Satyal Gaon	322	611	Sunkhola	650
542	Rani Khet	291	577	Saun Gaon	393	612	Sunkot	620
543	Ranuwa	656	578	Saun Gaon	507	613	Sunyarha	130
544	Rasgarhi	588	579	Sawali Sera	601	614	Suraon	519
545	Raulera	273	580	Selaban	70	615	Surauli	462
546	Rawal Gaon	244	581	Seladut Khola	266	616	Syalbe	383
547	Rawal Khet	282	582	Selapakh	269	617	Syoli	16
548	Rina	524	583	Selasaunali	219	618	Syubar	637
549	Ritha	197	584	Seli	194	619	Tal	621
550	Rithayat	85	585	Sera	260	620	Talla Bhaisyari	419
551	Rotan	225	586	Sera	585	621	Tana Ichlet	41
552	Ruina Thal	164	587	Serasaunali	391	622	Tara Guon	461
553	Runara	651	588	Sertoli	569	623	Tarh Khet	396
554	Sabeniagari	239	589	Sethi Gaon	529	624	Tari Gaon	422
555	Sigalti	38	590	Sewati Tamta	238	625	Tataparauli	187
556	Sailoni	631	591	Shahgaraoun	101	626	Thal Gaon	508
557	Sainar	416	592	Shaukiya Thal	298	627	Thali	540
558	Sainar	67	593	Sil	456	628	Thanga	180
559	Saknoli	99	594	Sildou	68	629	Tharp	117
560	Sakun Kande	131	595	Sil Kakarmanya	455	630	Thithouli	73

ALPHABETICAL LIST OF VILLAGES

DIDIHAT TAHSIL (Concld.)

S.No.	Name of village	Location Code No.	S.No.	Name of village	Location Code No.	S.No.	Name of village	Location Code No.
1	2	3	1	2	3	1	2	3
631	Thula Gaon	437	646	Udiyari	93		**Forest Range**	
632	Tilarhi	382	647	Udiyar	251	658	Askot Range	F3
633	Titari	629	648	Ukha Rani	33	659	Berinag Range	F1
634	Toli Binayak	460	649	Ukhera	177	660	Munsiari Range	F4
635	Toli Chufal	448	650	Umari	551	661	Pithoragarh Range	F2
636	Toli Gaon	550	651	Unchakot	587			
637	Topara Dhar	306	652	Urna	625			
638	Tora Thal	11	653	Urai	500			
639	Tunera	216	654	Urhisir Tola	31			
640	Tunera	405	655	Urrara Pathak	165			
641	Tunikhola	599	656	Usail	522			
642	Tunkhola	98	657	Walna	401			
643	Turgoli	285						
644	Tushrerha	26						
645	Tyari Gaon	528						

उपलब्ध जनसुविधाएँ–[यदि ग्राम में सुविधाएँ उपलब्ध नहीं हैं तो कालम में डैश (—) लगाया गया है तथा इसके बाद कोष्टकों में जितनी निकटतम दूरी पर सुविधा उपलब्ध है मोटे तौर पर वह दूरी इस प्रकार दी गई है —5 कि. मी., 5 से 10 कि. मी. और 10+ कि. मी.]

Amenities available— If not available within the village, a dash (—) is shown in the column and next to it in brackets, the distance in broad range viz, —5 kms., 5—10 kms. and 10+ kms., of the nearest place where the facility is available is given]

लोकेशन कोड नं॰ Location Code No.	ग्राम का नाम	ग्राम का कुल क्षेत्रफल (हेक्टेयर में) Total area of Village (in Hectares)	कुल जनसंख्या और परिवारों की संख्या Total Population and No. of Households	शैक्षिक Educational	चिकित्सा Medical	पीने का पानी (पीने योग्य) Drinking Water(Potable)	डाक और तार Post and Telegraph	बाजार/हाट का दिन/के दिन यदि कोई हो Day or days of Market/ *haat*, if any	संचार व्यवस्था (बस स्टाप, रेलवे स्टेशन, जल मार्ग) Communications (Bus Stop, Railway Station, Waterways)	ग्राम तक पहुँचने का मार्ग Approach to Village
1	2	3	4	5	6	7	8	9	10	11
1	करारा पाठक	24.28	118(23)	–(–5)	–(–5)	T,S	–(–5)	–(5–10)	–(5–10)	KR
2	बाटुला बरौला	37.64		गैर आबाद				Uninhabited		KR
3	हिरमोली	50.19		गैर आबाद				Uninhabited		KR
4	करारा महर	190.20	371(69)	P(1)	–(–5)	S	–(–5)	–(5–10)	–(5–10)	KR
5	दवाली	4.45		गैर आबाद				Uninhabited		KR
6	पूठागांव	12.14	5(1)	–(–5)	–(–5)	S	–(–5)	–(10+)	–(5–10)	KR
7	मरतोला	13.75	107(21)	–(–5)	–(–5)	S	–(–5)	–(10+)	–(5–10)	KR
8	कुड़ी	21.45	134(29)	–(–5)	–(–5)	S	–(–5)	–(10+)	–(5–10)	KR
9	ा	43.31	143(26)	P(1),M(1)	–(–5)	T,S	PO	–(10+)	–(5–10)	KR
10	हलिया डोव	53.42	41(4)	–(–5)	–(–5)	S	–(–5)	–(10+)	–(5–10)	KR
11	तोरा थल	26.71	35(9)	P(1)	–(–5)	T,S	–(–5)	–(10+)	–(–5)	KR
12	जाजर गूँठ	12.94	81(23)	–(–5)	–(–5)	T,S	–(–5)	–(10+)	–(5–10)	KR
13	खोलागाँव	166.74	460(86)	P(1)	–(–5)	T,S	–(–5)	–(10+)	–(–5)	KR
14	मनेत	21.05		गैर आबाद				Uninhabited		KR
15	सांगोढ़	108.05	340(61)	P(1)	–(–5)	T,S	–(–5)	–(10+)	–(5–10)	KR

निकटतम कस्बा और उसकी दूरी (कि०मी० में) Nearest Town and Distance (in Km.)	बिजली की आपूर्ति Power Supply	मुख्य खाद्यान्न Staple food	भूमि उपयोग (अर्थात विभिन्न उपयोगों में आने वाले भू क्षेत्र हेक्टेयर में दशमलव के दो स्थानों तक) Land use (*i. e.* areas under different type of land use in hectares rounded upto two decimal places)						Name of Village	लोकेशन कोड नं० Location Code No.
			वन Forest	सिंचित साधन Irrigated (by sources)	असिंचित Unirrigated	कृषि योग्य बंजर भूमि गोचर एवं चरागाह सहित Culturable Waste including Gaucher & Groves	कृषि के लिए अनुपलब्ध भूमि Area not Available for Cultivation	टिप्पणी (धार्मिक ऐतिहासिक या पुरातत्व महत्व के स्थल Remarks (Including any Place of Religious, Historical or Archaeological Interest)		
12	13	14	15	16	17	18	19	20	2	1
डीडीहाट Didihat (40)	...	गेहूँ, चावल Wheat, Rice	...	O(7.69)	10.93	4.45	1.21	...	Karala Pathak	1
डीडीहाट Didihat (42)	...	...	17.00	O(3.64)	...	10.52	6.48	...	Batula Baraula	2
डीडीहाट Didihat (42)	...	...	20.24	O(12.55)	11.33	1.21	4.86	...	Harmoli	3
डीडीहाट Didihat (40)	...	गेहूँ, चावल Wheat, Rice	50.18	O(19.43)	36.42	76.89	7.28	...	Karala Mahar	4
डीडीहाट Didihat (40)	...	...	..	O(3.24)	0.40	0.41	0.40	...	Dwali	5
डीडीहाट Didihat (42)	...	गेहूँ, चावल Wheat, Rice	...	O(2.43)	5.26	3.24	1.21	...	Puthagaon	6
डीडीहाट Didihat (40)	...	गेहूँ, चावल Wheat, Rice	...	O(8.09)	0.81	3.64	1.21	...	Martola	7
डीडीहाट Didihat (44)	...	गेहूँ, चावल Wheat, Rice	...	O(12.55)	1.21	5.67	2.02	...	Kuri	8
डीडीहाट Didihat (44)	...	गेहूँ, चावल Wheat, Rice	2.43	O(6.48)	12.55	12.83	2.02	...	Merla	9
डीडीहाट Didihat (40)	...	गेहूँ, चावल Wheat, Rice	...	O(3.64)	4.86	40.47	4.45	...	Haliya Dove	10
डीडीहाट Didihat (42)	...	गेहूँ, चावल Wheat, Rice	...	O(0.40)	10.12	3.24	12.95	...	Torathal	11
डीडीहाट Didihat (40)	...	गेहूँ, चावल Wheat, Rice	...	O(10.52)	...	1.21	1.21	...	Jajar Gunth	12
डीडीहाट Didihat (40)	...	गेहूँ, चावल Wheat, Rice	39.26	O(18.21)	42.90	39.26	27.11	...	Kholagaon	13
डीडीहाट Didihat (40)	...	...	3.64	O(9.31)	3.24	1.62	3.24	...	Manet	14
डीडीहाट Didihat (45)	...	गेहूँ, चावल Wheat, Rice	23.88	O(25.09)	29.54	22.26	6.88	...	Sangaurh	15

ग्राम विवेचिका

3—ड़ीड़ीहाट तहसील

जन सुविधाएं एवं भूमि उपयोग

1	2	3	4	5	6	7	8	9	10	11
16	स्योली	95.92	139(32)	P(1)	-(-5)	S	-(-5)	-(10+)	-(-5)	KR
17	पबस्यारी	47.75	63(18)	-(-5)	-(-5)	T,S	-(-5)	-(10+)	-(-5)	KR
18	नागिला गांव	119.79	336(80)	-(-5)	PHS(1)	S	-(-5)	-(10+)	-(-5)	KR
19	लोहाथल	147.73	655(124)	H(1)	-(-5)	T,S	PO	-(10+)	-(-5)	KR
20	नायल	26.31	40(8)	-(-5)	-(-5)	S	-(-5)	-(10+)	-(5-10)	KR
21	बन्तोली	19.83	103(19)	-(-5)	-(-5)	S	-(-5)	-(10+)	-(-5)	KR
22	बसेत	53.42	18(4)	-(-5)	-(-5)	S	-(-5)	-(10+)	-(5-10)	KR
23	खण्डार	85.39	97(20)	-(-5)	-(-5)	T,S	-(-5)	-(10+)	-(5-10)	KR
24	बकाल कटिया	116.15	78(18)	-(-5)	-(-5)	T,S	-(-5)	-(10+)	-(-5)	KR
25	बोगाढ़	44.52	258(46)	-(-5)	-(-5)	T,S	-(-5)	-(10+)	-(-5)	KR
26	तुसरेरहा	45.33	44(7)	-(-5)	-(-5)	T,S	-(-5)	-(10+)	-(5-10)	KR
27	दशौली	357.76	1,072(194)	P(1)	-(-5)	T,S	PO	-(10+)	-(5-10)	KR
28	लछिमा गांव	171.59	304(52)	P(1)	-(-5)	S	PO	-(10+)	-(5-10)	KR
29	गोल्थी उडियार	55.85	26(6)	-(-5)	-(-5)	S	-(-5)	-(10+)	-(5-10)	KR
30	मुड़ौली	247.28	127(28)	P(1)	-(5-10)	T,S	-(-5)	-(10+)	-(10+)	KR
31	उडिसिर तोला	246.06	160(33)	-(-5)	-(5-10)	T,S	-(-5)	-(10+)	-(5-10)	KR
32	चिलकिया	48.56	110(15)	P(1)	-(-5)	S	-(5-10)	-(10+)	-(-5)	KR
33	उखडानी	254.15	168(33)	-(-5)	-(-5)	T,S	PO	-(10+)	-(10+)	KR
34	दन्तोला	33.58	152(31)	-(-5)	-(-5)	T,S	-(-5)	-(10+)	-(5-10)	KR
35	गडस्यारी	0.81			गैर आबाद				Uninhabited	KR

VILLAGE DIRECTORY

AMENITIES AND LAND USE DIDIHAT TAHSIL—3

12	13	14	15	16	17	18	19	20	2	1
डीडीहाट Didihat (40)	...	गेहूँ, चावल Wheat, Rice	37.23	O(11.74)	10.93	27.52	8.50	...	Syoli	16
डीडीहाट Didihat (42)	...	गेहूँ, चावल Wheat, Rice	...	O(0.40)	23.07	2.02	22.26	...	Pabsyari	17
डीडीहाट Didihat (42)	...	गेहूँ, चावल Wheat, Rice	22.26	O(21.45)	14.16	32.78	29.14	...	Nagilagaon	18
डीडीहाट Didihat (40)	...	गेहूँ, चावल Wheat, Rice	42.09	O(24.69)	18.62	36.83	25.50	...	Lohathal	19
डीडीहाट Didihat (45)	...	गेहूँ, चावल Wheat, Rice	...	O(6.88)	5.67	12.14	1.62	...	Nayal	20
डीडीहाट Didihat (42)	...	गेहूँ, चावल Wheat, Rice	...	O(14.57)	0.40	3.24	1.62	...	Bantoli	21
डीडीहाट Didihat (43)	...	गेहूँ, चावल Wheat, Rice	22.26	O(12.55)	7.69	8.09	2.83	...	Baset	22
डीडीहाट Didihat (42)	...	गेहूँ, चावल Wheat, Rice	23.88	O(27.92)	9.71	20.24	3.64	...	Khandar	23
डीडीहाट Didihat (40)	...	गेहूँ, चावल Wheat, Rice	...	O(6.88)	23.47	80.94	4.86	...	Bakal Katiya	24
डीडीहाट Didihat (45)	...	गेहूँ, चावल Wheat, Rice	...	O(15.78)	8.90	10.93	8.91	...	Baugarh	25
डीडीहाट Didihat (40)	...	गेहूँ, चावल Wheat, Rice	17.81	...	17.00	7.28	3.24	...	Tush Rerha	26
डीडीहाट Didihat (40)	...	गेहूँ, चावल Wheat, Rice	170.38	...	99.56	44.11	43.71	...	Dasauli	27
डीडीहाट Didihat (41)	...	गेहूँ, चावल Wheat, Rice	38.45	...	46.95	42.09	44.10	..	Lachhimagaon	28
डीडीहाट Didihat (45)	...	गेहूँ, चावल Wheat, Rice	2.83	...	17.40	30.76	4.86	...	Golthi Udaiar	29
डीडीहाट Didihat (45)	...	गेहूँ, चावल Wheat, Rice	46.95	...	38.45	91.06	70.82	...	Mudauli	30
डीडीहाट Didihat (43)	...	गेहूँ, चावल Wheat, Rice	90.65	GC(2.02)	25.90	86.62	40.87	...	Uri Sirtola	31
डीडीहाट Didihat (40)	...	गेहूँ, चावल Wheat, Rice	19.43	...	9.71	19.02	0.40	N(4)	Chilkiya	32
डीडीहाट Didihat (35)	...	गेहूँ, चावल Wheat, Rice	19.43	GC(2.02)	33.58	138.41	60.71	...	Ukharani	33
डीडीहाट Didihat (39)	...	गेहूँ, चावल Wheat, Rice	6.07	GC(6.07)	1.21	8.09	12.14	...	Dantola	34
डीडीहाट Didihat (40)	...	...	...	...	0.41	...	0.40	...	Garsyari	35

1	2	3	4	5	6	7	8	9	10	11
36	पांखू सेरा	138.00	279(64)	P(1),M(1) H(1)	SMP(1), FPC(1), MCW(1)	S	PO	-(10+)	-(5-10)	KR
37	जाबुरा	2.43	59(19)	-(5-10)	-(5-10)	T,S	-(5-10)	-(10+)	-(5-10)	KR
38	सिगल्टी	5.26	39(7)	-(5-10)	-(5-10)	T,S	-(5-10)	-(10+)	-(5-10)	KR
39	खैरात जुबर	45.33	178(32)	-(5-10)	-(5-10)	S	-(5-10)	-(10+)	-(5-10)	KR
40	डाड़ल	49.38	116(25)	-(5-10)	-(5-10)	T,S	-(5-10)	-(10+)	-(5-10)	KR
41	टाना इचलेत	21.85	104(21)	-(-5)	-(-5)	S	-(-5)	-(10+)	-(5-10)	KR
42	बडेत लग्गा टाना	11.33	83(23)	-(-5)	-(-5)	S	-(-5)	-(10+)	-(5-10)	KR
43	मंसुरिया	68.80	323(57)	-(-5)	-(-5)	N,S	-(-5)	-(10+)	-(10+)	KR
44	कोटगाड़ी	256.98	533(97)	-(-5)	-(-5)	N,S	-(-5)	-(10+)	-(5-10)	KR
45	चौसाला	94.30	369(67)	-(-5)	-(-5)	N,S,T	PO	-(10+)	-(5-10)	KR
46	ग्वीर लग्गा चौसाला	20.65	33(7)	P(1)	-(-5)	N,S	-(-5)	-(10+)	-(5-10)	KR
47	प्यारा लग्गा चौसाला	4.45			गैर आबाद				Uninhabited	KR
48	लेग लग्गा चौसाला	22.68	123(20)	-(-5)	-(-5)	T,S	-(-5)	-(10+)	-(5-10)	KR
49	बल्याऊँ	95.51	324(52)	P(1)	-(10+)	N,S	-(5-10)	-(10+)	-(10+)	KR
50	नौलढ़ा	36.42	89(15)	-(-5)	-(10+)	R	-(5-10)	-(10+)	-(10+)	KR
51	चायल बगड़	103.60	119(23)	P(1)	-(5-10)	T,S	-(-5)	-(5-10)	-(5-10)	KR
52	अस्याली	50.18	108(6)	P(1)	-(5-10)	T	-(-5)	-(5-10)	-(5-10)	KR
53	कुस्याड़ी	23.47	32(8)	-(-5)	-(5-10)	T,S	-(5-10)	-(5-10)	-(5-10)	KR
54	आमथल	21.45	96(22)	P(1),M(1)	H(1)	T	-(-5)	-(-5)	-(-5)	KR
55	सुनेती	74.87	162(34)	-(-5)	-(5-10)	T,S	-(-5)	-(5-10)	-(5-10)	KR

VILLAGE DIRECTORY

AMENITIES AND LAND USE DIDIHAT TAHSIL—3

12	13	14	15	16	17	18	19	20	2	
डीडीहाट Didihat (38)	...	गेहूँ, चावल Wheat, Rice	6.07	...	91.87	27.92	12.14	...	Pankhusera	36
डीडीहाट Didihat (39)	...	गेहूँ, चावल Wheat, Rice	...	...	2.02	...	0.41	...	Jabura	37
डीडीहाट Didihat (39)	...	गेहूँ; चावल Wheat, Rice	0.40	...	3.24	0.81	0.81	...	Sigalti	38
डीडीहाट Didihat (38)	...	गेहूँ, चावल Wheat, Rice	3.24	...	15.78	12.95	13.36	...	Khairat Jubar	39
डीडीहाट Didihat (38)	...	गेहूँ, चावल Wheat, Rice	4.05	...	24.69	16.19	4.45	...	Dadal	40
डीडीहाट Didihat (39)	...	गेहूँ, चावल Wheat, Rice	...	...	15.78	4.05	2.02	...	Tana Ichlet	41
डीडीहाट Didihat (40)	...	गेहूँ, चावल Wheat, Rice	...	...	7.69	3.24	0.40	...	Baret Lagga Tana	42
डीडीहाट Didihat (38)	...	गेहूँ, चावल Wheat, Rice	2.02	...	41.68	22.26	2.84	...	Mansuriya	43
डीडीहाट Didihat (36)	...	गेहूँ, चावल Wheat, Rice	53.02	...	97.53	80.13	26.30	TEM(1)	Kotgarhi	44
डीडीहाट Didihat (25)	...	गेहूँ, चावल Wheat, Rice	19.83	...	38.04	21.86	14.57	...	Chausala	45
डीडीहाट Didihat (34)	...	गेहूँ, चावल Wheat, Rice	1.62	...	6.48	10.53	2.02	...	Gueer Lagga Chausala	46
डीडीहाट Didihat (32)	...	...	0.41	...	2.83	0.40	0.81	...	Pyara Lagga Chausala	47
डीडीहाट Didihat (33)	...	गेहूँ, चावल Wheat, Rice	1.62	...	20.24	8.09	62.73	...	Leg Lagga Chausala	48
डीडीहाट Didihat (30)	...	गेहूँ, चावल Wheat, Rice	6.88	GC(7.28)	18.22	60.30	2.83	TEM(1)	Balyaoon	49
डीडीहाट Didihat (30)	...	गेहूँ, चावल Wheat, Rice	8.09	...	12.14	15.78	0.41	...	Naularha	50
डीडीहाट Didihat (30)	...	गेहूँ, चावल Wheat, Rice	60.71	GC(4.86)	17.00	15.36	5.67	...	Chayal Bagarh	51
डीडीहाट Didihat (30)	...	गेहूँ, चावल Wheat, Rice	16.19	...	12.14	20.64	1.21	...	Asyali	52
डीडीहाट Didihat (30)	...	गेहूँ, चावल Wheat, Rice	10.52	...	5.67	4.85	2.43	...	Kusyarhi	53
डीडीहाट Didihat (25)	...	गेहूँ, चावल Wheat, Rice	3.24	...	5.67	12.14	0.40	...	Aamthal	54
डीडीहाट Didihat (27)	...	गेहूँ, चावल Wheat, Rice	4.86	O(10.12)	9.30	46.54	4.05	...	Suneti	55

1	2	3	4	5	6	7	8	9	10	11
56	डुंगरी	41.68	17(4)	-(-5)	-(5-10)	T,S	-(-5)	-(5-10)	-(5-10)	KR
57	भुरौला	23.88	59(12)	-(5-10)	-(5-10)	T,S	-(-5)	-(5-10)	-(5-10)	KR
58	दड़मोली	68.39	223(43)	-(-5)	-(5-10)	T,S	-(-5)	-(5-10)	-(5-10)	KR
59	भटी गांव	76.08	237(49)	P(1)	MCW(1)	S	-(-5)	-(5-10)	-(5-10)	KR
60	मढ़के रौमा	124.65	151(26)	-(-5)	-(5-10)	S	-(-5)	-(5-10)	-(5-10)	KR
61	घंघोली	18.21	90(17)	-(-5)	MCW(1)	T,S	-(-5)	-(-5)	-(-5)	KR
62	जजौली	98.34	129(20)	-(-5)	-(-5)	S	-(-5)	-(-5)	-(-5)	KR
63	ज्यलति	22.66	9(1)	-(-5)	-(-5)	S	-(-5)	-(-5)	-(-5)	KR
64	अधौली	18.21	148(22)	-(-5)	-(-5)	S	-(-5)	-(-5)	-(-5)	KR
65	नायल सपौली	141.24	207(30)	-(-5)	-(-5)	T,S	-(-5)	-(-5)	-(-5)	KR
66	बड़ेत चौनाला	50.18	346(57)	P(1)	-(5-10)	N,S,T	-(-5)	-(10+)	-(-5)	KR
67	सैनर	61.92	130(31)	-(-5)	-(5-10)	N,S,T	-(-5)	-(10+)	-(5-10)	KR
68	सिल्दौ	84.18	142(26)	-(-5)	-(5-10)	T,S	-(-5)	-(10+)	-(5-10)	KR
69	हिप्पा	51.40	173(30)	P(1)	-(5-10)	S	-(-5)	-(10+)	-(5-10)	KR
70	सेलाबन	35.61	106(17)	P(1)	-(5-10)	S	PO	-(10+)	-(5-10)	KR
71	बेणी गांव	60.71	115(24)	-(-5)	-(5-10)	S	-(-5)	-(10+)	-(5-10)	KR
72	बमड़ेत भकुन्डा	83.37	145(32)	-(-5)	-(5-10)	T,S	-(-5)	-(10+)	-(5-10)	KR
73	ठिठौली	19.02	34(8)	-(-5)	-(5-10)	T,S	-(-5)	-(10+)	-(5-10)	KR
74	कफल्टा बिरग्वाली	57.47	84(13)	-(-5)	-(-5)	N,S,T	-(-5)	-(10+)	-(-5)	KR
75	बटरौली	53.83	60(11)	-(-5)	-(-5)	T,S	-(-5)	-(10+)	-(-5)	KR

VILLAGE DIRECTORY

AMENITIES AND LAND USE DIDIHAT TAHSIL—3

12	13	14	15	16	17	18	19	20	2	
डीडीहाट Didihat (25)	...	गेहूँ, चावल Wheat, Rice	12.95	...	12.55	8.09	8.09	...	Dungari	56
डीडीहाट Didihat (25)	...	गेहूँ, चावल Wheat, Rice	...	O(10.12)	9.31	4.05	0.40	...	Bhurauli	57
डीडीहाट Didihat (25)	..	गेहूँ, चावल Wheat, Rice	8.09	O(14.16)	10.93	27.12	8.09	...	Darmoli	58
डीडीहाट Didihat (25)	...	गेहूँ, चावल Wheat, Rice	2.02	WF(19.42)	13.76	38.45	2.43	TEM(1)	Bhati Gaon	59
डीडीहाट Didihat (25)	...	गेहूँ, चावल Wheat, Rice	12.14	WF(17.00)	9.72	82.15	3.64	...	Marhke Rauga	60
डीडीहाट Didihat (25)	...	गेहूँ, चावल Wheat, Rice	2.02	WE(6.07)	0.41	8.09	1.62	...	Ghangholi	61
डीडीहाट Didihat (25)	...	गेहूँ, चावल Wheat, Rice	5.67	O(1.62)	11.74	46.95	32.36	...	Jajauli	62
डीडीहाट Didihat (25)	...	गेहूँ, चावल Wheat, Rice	0.81	WE(3.24)	2.83	14.97	0.81	...	Jyalti	63
डीडीहाट Didihat (25)	...	गेहूँ, चावल Wheat, Rice	2.83	GC(8.09)	2.02	3.24	2.03	...	Adhauli	64
डीडीहाट Didihat (25)	...	गेहूँ, चावल Wheat, Rice	57.87	GC(1.21)	21.45	52.21	8.50	...	Nayal Sapauli	65
डीडीहाट Didihat (30)	...	गेहूँ, चावल Wheat, Rice	17.00	...	27.52	4.86	0.80	...	Baret Chaunala	66
डीडीहाट Didihat (34)	...	गेहूँ, चावल Wheat, Rice	10.93	...	22.66	22.26	6.07	...	Sainar	67
डीडीहाट Didihat (33)	...	गेहूँ, चावल Wheat, Rice	10.52	...	21.45	43.71	8.50	...	Sildau	68
डीडीहाट Didihat (35)	...	गेहूँ, चावल Wheat, Rice	12.14	...	18.22	17.80	3.24	...	Hippa	69
डीडीहाट Didihat (27)	...	गेहूँ, चावल Wheat, Rice	...	...	23.47	10.12	2.02	...	Selaban	70
डीडीहाट Didihat (31)	...	गेहूँ, चावल Wheat, Rice	47.75	...	8.50	4.05	0.41	...	Beni Gaon	71
डीडीहाट Didihat (31)	...	गेहूँ, चावल Wheat, Rice	22.66	...	22.66	12.95	25.50	...	BamretBhakunda	72
डीडीहाट Didihat (27)	...	गेहूँ, चावल Wheat, Rice	...	O(5.26)	5.26	8.09	0.41	...	Thithauli	73
डीडीहाट Didihat (31)	...	गेहूँ, चावल Wheat, Rice	4.05	O(1.21)	16.59	35.21	0.41	...	Kaflta Birgwali	74
डीडीहाट Didihat (30)	...	गेहूँ, चावल Wheat, Rice	0.81	...	22.26	28.73	2.03	...	Batrauli	75

ग्राम निर्देशिका

3— डीडीहाट तहसील

जन सुविधाएँ एवं भूमि उपयोग

1	2	3	4	5	6	7	8	9	10	11
76	भैसियारी उडियारी	61.11	60(10)	-(-5)	-(5-10)	S	-(-5)	-(10+)	-(5-10)	KR
77	एराड़ी	373.54	461(84)	P(2)	-(10+)	T,S	-(-5)	-(10+)	BS	KR
78	चौकाड़ी	860.39	190(41)	-(-5)	-(10+)	T	PO	-(10+)	BS	PR
79	काणा खेत	7.69	39(10)	-(-5)	-(-5)	S	-(-5)	-(5-10)	BS	PR
80	कालेटी	80.94	195(38)	-(-5)	-(-5)	S	-(-5)	-(5-10)	BS	PR
81	घौल कटिया	42.09	49(12)	-(-5)	-(-5)	S	-(-5)	-(10+)	-(-5)	KR
82	बर्षायत	161.88	220(41)	P(1)	-(5-10)	T	PO	-(10+)	-(5-10)	KR
83	डुडरिया	65.97	112(20)	-(-5)	-(-5)	T	-(-5)	-(-5)	-(-5)	KR
84	कुटेर	7.28	15(4)	-(-5)	-(5-10)	S	-(-5)	-(10+)	-(5-10)	KR
85	रिठोयत	20.64	33(11)	-(5-10)	-(5-10)	S	-(5-10)	-(5-10)	-(5-10)	KR
86	गुड़बुड़ानी उपाध्याय	41.28	65(9)	-(-5)	-(-5)	S	-(5-10)	-(5-10)	BS	PR
87	जाख रावत	36.83	198(43)	-(-5)	-(-5)	T,O	-(-5)	-(5-10)	BS	PR
88	गुड़बुड़ानी दशौनी	40.07	104(24)	-(-5)	-(-5)	S	-(-5)	-(5-10)	BS	PR
89	लालुका	82.56	54(12)	-(-5)	-(-5)	S	-(-5)	-(5-10)	-(-5)	KR
90	मनेत	18.21	48(7)	P(1)	-(-5)	S	-(-5)	-(5-10)	BS	PR
91	किरौली	33.99	178(36)	-(-5)	-(-5)	T,O	-(-5)	-(-5)	BS	KR
92	बैठोली	174.02	184(39)	-(5-10)	-(5-10)	T,O	-(5-10)	-(-5)	BS	PR
93	उड़ियारी	452.86	631(112)	P(1)	-(-5)	T,O	PO	-(-5)	BS	PR
94	साड़ी खेत	9.71			गैर आबाद				Uninhabited	KR
95	कांडे	188.19	385(75)	P(2),H(1)	-(-5)	T,O	PO	-(-5)	BS	KR

VILLAGE DIRECTORY

AMENITIES AND LAND USE DIDIHAT TAHSIL—3

12	13	14	15	16	17	18	19	20	2	1
डीडीहाट Didihat (34)	...	गेहूँ, चावल Wheat, Rice	...	O(20.64)	10 93	25.09	4.45	...	Bhaisiyari Udiyari	76
डीडीहाट Didihat (25)	...	गेहूँ, चावल Wheat, Rice	120.20	O(6.07)	71.25	137.17	38.85	...	Airadi	77
डीडीहाट Didihat (35)	...	गेहूँ, चावल Wheat, Rice	6.88	O(8.90)	812.23	0.81	31.57	...	Chaukari	78
डीडीहाट Didihat (30)	...	गेहूँ, चावल Wheat, Rice	...	...	4.05	2.83	0.81	...	Kanakhet	79
डीडीहाट Didihat (30)	...	गेहूँ, चावल Wheat, Rice	...	...	24.28	44.52	12.14	...	Kaleti	80
डीडीहाट Didihat (25)	...	गेहूँ, चावल Wheat, Rice	25.90	...	13.36	2.02	0.81	...	Dhaul Katiya	81
डीडीहाट Didihat (29)	...	गेहूँ, चावल Wheat, Rice	...	TW(20.24)	68.39	69.61	3.64	...	Barshayat	82
डीडीहाट Didihat (27)	...	गेहूँ, चावल Wheat, Rice	...	...	5.26	60.71	...	...	Dudariya	83
डीडीहाट Didihat (30)	...	गेहूँ, चावल Wheat, Rice	...	O(1.62)	2.83	2.43	0.40	...	Kuter	84
डीडीहाट Didihat (30)	...	गेहूँ, चावल Wheat, Rice	...	O(2.03)	8.09	8.09	2.43	...	Rithayat	85
डीडीहाट Didihat (25)	...	गेहूँ, चावल Wheat, Rice	...	...	8.09	28.33	4.86	...	Gurburani Upadhay	86
डीडीहाट Didihat (35)	...	गेहूँ, चावल Wheat, Rice	...	O(5.67)	17.40	10.93	2.83	...	Jakh Rawat	87
डीडीहाट Didihat (30)	...	गेहूँ, चावल Wheat, Rice	...	...	11.74	20.24	8.09	...	Gurburani Dashauni	88
डीडीहाट Didihat (30)	...	गेहूँ, चावल Wheat, Rice	36.42	O(10.93)	5.26	25.90	4.05	...	Laluka	89
डीडीहाट Didihat (30)	...	गेहूँ, चावल Wheat, Rice	...	...	15.78	2.02	0.41	...	Manet	90
डीडीहाट Didihat (35)	...	गेहूँ, चावल Wheat, Rice	...	O(6.88)	8.90	14.16	4.05	...	Kirauli	91
डीडीहाट Didihat (30)	...	गेहूँ, चावल Wheat, Rice	...	O(4.45)	25.50	135.17	8.90	...	Baitholi	92
डीडीहाट Didihat (25)	...	गेहूँ, चावल Wheat, Rice	26.71	O(10.12)	87.42	287.74	40.87	...	Udiyari	93
डीडीहाट Didihat (25)	...	...	...	...	5.66	4.05	...	...	Sari Khet	94
डीडीहाट Didihat (25)	...	गेहूँ, चावल Wheat, Rice	...	O(33.19)	28.73	114.13	12.14	...	Kande	95

ग्राम निर्देशिका

3—डीडीहाट तहसील

जन सुविधाएँ एवं भूमि उपयोग

1	2	3	4	5	6	7	8	9	10	11
96	डुंगरी जगथाली	1.62	25(6)	-(-5)	-(-5)	S	-(-5)	-(5-10)	-(-5)	KR
97	जगथली	144.07	455(88)	-(-5)	-(-5)	S	-(-5)	-(5-10)	-(-5)	KR
98	टुनखोला	70.82	127(20)	-(-5)	-(5-10)	S	-(-5)	-(5-10)	-(-5)	KR
99	सकनोली	72.44	137(27)	P(1)	-(5-10)	S	-(-5)	-(5-10)	-(-5)	KR
100	गराऊं	246.46	528(120)	P(1)	-(-5)	T	PO	-(-5)	BS	PR
101	साह गराऊं	110.89	243(45)	-(-5)	-(-5)	S	-(-5)	-(-5)	BS	PR
102	छलौड़ी	108.05	186(39)	-(-5)	-(-5)	S	-(-5)	-(-5)	BS	PR
103	कालासिल	46.54	175(31)	-(5-10)	-(5-10)	S	-(-5)	-(-5)	-(5-10)	KR
104	किरमोलिया	6.07			गैर आबाद				Uninhabited	KR
105	दड़मेत	90.25	12(3)	-(-5)	-(5-10)	S	-(-5)	-(5-10)	-(5-10)	KR
106	पुड़ियाग माफी	29.14	29(6)	-(-5)	-(-5)	S	-(-5)	-(-5)	-(-5)	KR
107	बिरतोला	6.07			गैर आबाद				Uninhabited	KR
108	बड़ेत बाफिला	85.39	428(74)	-(-5)	-(5-10)	S	-(-5)	-(5-10)	-(5-10)	KR
109	हंडियात	89.84	221(46)	-(-5)	-(5-10)	S	-(-5)	-(5-10)	-(5-10)	KR
110	साली खेत	41.28			गैर आबाद				Uninhabited	KR
111	बजेत	6.07	93(19)	-(-5)	-(5-10)	T	-(-5)	-(5-10)	-(5-10)	KR
112	कपतोला	24.69	63(11)	-(-5)	-(5-10)	S	-(-5)	-(5-10)	-(5-10)	KR
113	डुंगरी वर्षाय	3.24			गैर आबाद				Uninhabited	KR
114	बिरतोली	11.74	12(2)	-(-5)	-(-5)	S	-(-5)	-(-5)	-(-5)	KR
115	बगडोली	38.45	65(16)	-(-5)	-(5-10)	S	-(-5)	-(10+)	-(-5)	KR

VILLAGE DIRECTORY

AMENITIES AND LAND USE

DIDIHAT TAHSIL—3

12	13	14	15	16	17	18	19	20	2	1
डीडीहाट Didihat (28)	...	गेहूँ, चावल Wheat, Rice	...	...	1.21	...	0.41	...	Dungari Jagthali	96
डीडीहाट Didihat (30)	...	गेहूँ, चावल Wheat, Rice	...	O(24.69)	26.30	80.94	12.14	...	Jagthali	97
डीडीहाट Didihat (30)	...	गेहूँ, चावल Wheat, Rice	...	O(5.67)	15.78	40.87	8.50	...	Tunkhola	98
डीडीहाट Didihat (30)	...	गेहूँ, चावल Wheat, Rice	...	O(7.69)	24.28	32.38	8.09	...	Saknoli	99
डीडीहाट Didihat (30)	...	गेहूँ, चावल Wheat, Rice	55.04	O(20.64)	40.47	80.94	49.37	...	Garaon	100
डीडीहाट Didihat (30)	...	गेहूँ, चावल Wheat, Rice	...	O(11.33)	34.40	52.61	12.55	...	Sah Garaoun	101
डीडीहाट Didihat (30)	...	गेहूँ, चावल Wheat, Rice	...	O(6.48)	44.11	31.16	26.30	...	Chhalauri	102
डीडीहाट Didihat (27)	...	गेहूँ, चावल Wheat, Rice	13.76	O(1.62)	20.64	8.90	1.62	...	Kalasil	103
डीडीहाट Didihat (27)	...	...	...	O(0.81)	4.05	0.81	0.40	...	Kirmoliya	104
डीडीहाट Didihat (27)	...	गेहूँ, चावल Wheat, Rice	...	...	44.11	44.52	1.62	...	Darmet	105
डीडीहाट Didihat (30)	...	गेहूँ, चावल Wheat, Rice	2.02	O(2.02)	7.69	9.32	8.09	...	Pudiyag Mafi	106
डीडीहाट Didihat (27)	...	...	...	...	...	4.05	2.02	...	Birtola	107
डीडीहाट Didihat (20)	...	गेहूँ, चावल Wheat, Rice	10.12	TK(14.16)	27.11	32.38	1.62	...	Baret Bafila	108
डीडीहाट Didihat (20)	...	गेहूँ, चावल Wheat, Rice	...	O(3.24)	46.54	39.26	0.80	...	Handiyat	109
डीडीहाट Didihat (27)	...	...	25.09	O(1.62)	9.31	1.62	3.64	...	Sali Khet	110
डीडीहाट Didihat (20)	...	गेहूँ, चावल Wheat, Rice	...	O(0.41)	2.02	3.24	0.40	...	Bajet	111
डीडीहाट Didihat (20)	...	गेहूँ, चावल Wheat, Rice	...	O(2.43)	10.12	11.33	0.81	N(1)	Kaptola	112
डीडीहाट Didihat (27)	...	...	...	...	3.24	...	...	N(1)	Dungari Barshayat	113
डीडीहाट Didihat (29)	...	गेहूँ, चावल Wheat, Rice	...	...	9.71	...	2.03	...	Birtoli	114
डीडीहाट Didihat (30)	...	गेहूँ, चावल Wheat, Rice	...	O(6.88)	19.02	7.69	4.86	...	Bagdoli	115

1	2	3	4	5	6	7	8	9	10	11
116	कमदीना	36.02	218(39)	-(-5)	-(5-10)	S	-(-5)	-(10+)	-(5-10)	KR
117	थर्प	74.07	226(42)	-(-5)	-(5-10)	S	-(-5)	-(10+)	-(5-10)	KR
118	वड़ेत चौनाला	30.35	102(24)	P(1)	-(-5)	N,S,T	-(-5)	-(10+)	-(-5)	KR
119	भनेला गांव	76.89	39(8)	-(5-10)	-(5-10)	S	-(5-10)	-(10+)	-(5-10)	KR
120	घंघोली	65.97	41(9)	-(-5)	-(5-10)	T,S	-(-5)	-(10+)	-(5-10)	KR
121	मैतोली	29.14	157(28)	-(-5)	-(-5)	T	-(-5)	-(-5)	-(-5)	KR
122	पीपली	36.02	96(22)	M(1)	-(5-10)	TK	-(-5)	-(5-10)	-(5-10)	KR
123	गडेरा विष्ट	46.95	74(15)	-(-5)	-(5-10)	T,S	-(-5)	-(5-10)	-(5-10)	KR
124	माणी खेत	34.40	61(10)	-(-5)	-(-5)	T,S	-(-5)	-(-5)	-(-5)	KR
125	सानी खेत	4.45	152(26)	-(-5)	-(-5)	S	-(-5)	-(-5)	-(-5)	KR
126	बयां	14.57	61(12)	-(-5)	-(-5)	T,S	-(-5)	-(-5)	-(-5)	KR
127	कनेरा	49.37	153(25)	P(1)	-(-5)	T,S	-(-5)	-(-5)	-(-5)	KR
128	बाफिला	101.98	198(39)	-(5-10)	-(-5)	T	-(-5)	-(-5)	-(-5)	KR
129	खनात	9.71	162(30)	-(-5)	-(-5)	T	-(-5)	-(-5)	-(-5)	KR
130	सुन्युड़ा	10.12	76(17)	-(-5)	-(-5)	T	-(-5)	-(-5)	-(-5)	KR
131	शकुन कान्डे	23.07	67(12)	-(-5)	-(5-10)	S	-(-5)	-(10+)	-(5-10)	KR
132	बुडेरा	59.09	166(36)	-(-5)	-(-5)	T,S	-(-5)	-(10+)	-(-5)	KR
133	ढनौली	58.68	218(41)	-(-5)	-(-5)	T,S	-(-5)	-(10+)	-(-5)	KR
134	दिगतोली	29.95	39(10)	-(-5)	-(-5)	T,S	-(-5)	-(10+)	-(-5)	KR
135	बोरा सांमड	18.21	35(7)	-(-5)	-(-5)	S	-(-5)	-(10+)	-(-5)	KR

VILLAGE DIRECTORY

AMENITIES AND LAND USE **DIDIHAT TAHSIL—3**

12	13	14	15	16	17	18	19	20	2	
डीडीहाट Didihat (30)	...	गेहूँ, चावल Wheat, Rice	...	O(4.45)	18.21	12.14	1.22	...	Kamdeena	116
डीडीहाट Didihat (27)	...	गेहूँ, चावल Wheat, Rice	...	O(5.26)	35.61	32.38	0.82	N(1)	Tharp	117
डीडीहाट Didihat (35)	...	गेहूँ, चावल Wheat, Rice	...	...	19.43	9.30	1.62	...	Baret Chaunala	118
डीडीहाट Didihat (30)	...	गेहूँ, चावल Wheat, Rice	...	R(1.62)	14.16	29.95	31.16	...	Bhanela Gaon	119
डीडीहाट Didihat (28)	...	गेहूँ, चावल Wheat, Rice	4.86	O(1.22)	14.97	12.95	31.97	...	Ghangholi	120
डीडीहाट Didihat (28)	...	गेहूँ, चावल Wheat, Rice	...	...	17.40	8.50	3.24	...	Maitoli	121
डीडीहाट Didihat (25)	...	गेहूँ, चावल Wheat, Rice	...	O(5.67)	20.24	8.09	2.02	...	Pipali	122
डीडीहाट Didihat (25)	...	गेहूँ, चावल Wheat, Rice	12.14	O(0.81)	16.59	13.36	4.05	...	Gadera Bisht	123
डीडीहाट Didihat (25)	...	गेहूँ, चावल Wheat, Rice	...	O(0.81)	18.62	2.42	12.55	...	Mani Khet	124
डीडीहाट Didihat (25)	...	गेहूँ, चावल Wheat, Rice	...	...	2.02	2.02	0.41	...	Sani Khet	125
डीडीहाट Didihat (25)	...	गेहूँ, चावल Wheat, Rice	...	O(0.40)	7.69	5.27	1.21	...	Bayan	126
डीडीहाट Didihat (25)	...	गेहूँ, चावल Wheat, Rice	...	O(0.81)	33.59	10.92	4.05	...	Kanera	127
डीडीहाट Didihat (25)	...	गेहूँ, चावल Wheat, Rice	0.40	...	55.85	41.28	4.45	N(2)	Bafila	128
डीडीहाट Didihat (25)	...	गेहूँ, चावल Wheat, Rice	...	O(1.21)	4.86	0.81	2.83	...	Khanat	129
डीडीहाट Didihat (25)	...	गेहूँ, चावल Wheat, Rice	...	...	8.50	1.21	0.41	...	Sunyura	130
डीडीहाट Didihat (25)	...	गेहूँ, चावल Wheat, Rice	2.02	...	11.74	6.07	3.24	...	Shakun Kande	131
डीडीहाट Didihat (25)	...	गेहूँ, चावल Wheat, Rice	...	O(9.71)	27.12	12.14	10.12	...	Budera	132
डीडीहाट Didihat (25)	...	गेहूँ, चावल Wheat, Rice	24.28	O(2.02)	22.26	8.10	2.02	...	Dhanauli	133
डीडीहाट Didihat (25)	...	गेहूँ, चावल Wheat, Rice	...	O(2.43)	6.88	14.16	6.48	...	Digtoli	134
डीडीहाट Didihat (25)	...	गेहूँ, चावल Wheat, Rice	...	O(1.62)	9.71	2.83	4.05	...	Bora Sangar	135

3— डोड़ीहाट तहसील

1	2	3	4	5	6	7	8	9	10	11
136	सांगड	54.63	337(75)	-(-5)	-(-5)	T,S	-(-5)	-(10+)	-(-5)	KR
137	कलुआ खान	3.64	48(10)	P(1)	-(-5)	T	-(-5)	-(10+)	-(-5)	PR
138	बेरीया नाग	197.09	532(67)	P(1),H(1), C(1)	MCW(1), FPC(1).PHC(1) CWC(1)	T	PTO, Phone	प्रतिदिन Daily	BS	PR
139	साली खेत	41.28	8(2)	-(-5)	-(-5)	T,S	-(-5)	(10+)	-(-5)	KR
140	बनौली मैतोली	44.11	67(18)	-(-5)	-(-5)	T,S	-(-5)	-(10+)	-(-5)	KR
141	ढोल कूड़ा	8.09	4(2)	-(-5)	-(-5)	T,S	-(-5)	-(10+)	-(-5)	KR
142	गड़ीतर	157.02	430(87)	-(-5)	-(-5)	T	PO	-(10+)	-(-5)	KR
143	हवलेत	20.64	37(8)	-(-5)	-(-5)	T,S	-(-5)	-(10+)	-(-5)	KR
144	पिनारी	47.35	96(18)	-(-5)	-(-5)	T,S	-(-5)	-(10+)	-(-5)	KR
145	बरड़	98.75	264(46)	P(1)	-(-5)	N,S,T	-(-5)	-(10+)	-(-5)	KR
146	जोग्यूड़ा थल पाराव	41.28	674(178)	-(10+)	D(1), MCW(1), RP(1)	N,S,T,R	PTO, Phone	प्रतिदिन Daily	BS	PR
147	मांछी खेत	76.38	201(36)	-(-5)	-(-5)	N,S	-(-5)	-(10+)	-(5-10)	KR
148	हजेती	47.75	90(20)	M(1)	-(-5)	N,S,T	PO	-(10+)	BS	PR
149	पड़ियात	33.99	109(16)	-(-5)	-(-5)	N,S,T	-(-5)	-(10+)	-(-5)	KR
150	पटियाली गांव	17.40	59(12)	-(-5)	-(5-10)	S	-(-5)	-(10+)	-(5-10)	KR
151	लिखतड़	26.31	22(4)	-(-5)	-(-5)	N,S,R	-(-5)	-(10+)	-(5-10)	KR
152	हटवाल गाँव	45.14	154(32)	-(-5)	-(-5)	N,S,T	-(-5)	-(10+)	-(-5)	KR
153	अमतड़	65.56	101(17)	-(-5)	-(-5)	N,S,T	-(-5)	-(10+)	-(-5)	KR
154	डांगी गांव	174.43	513(101)	-(-5)	-(-5)	N,S,T	-(-5)	-(10+)	-(5-10)	KR
155	बलगड़ी	18.21	59(14)	-(-5)	-(-5)	N,S	PO	-(10+)	-(5-10)	KR

12	13	14	15	16	17	18	19	20	2	
डीडीहाट Didihat (20)	...	गेहूँ, चावल Wheat, Rice	...	O(7.69)	26.30	17.40	3.24	...	Sangarh	136
डीडीहाट Didihat (25)	...	गेहूँ, चावल Wheat, Rice	...	...	3.24	...	0.40	...	Kaluwa Khan	137
डीडीहाट Didihat (20)	ED	गेहूँ, चावल Wheat, Rice	...	...	188.59	...	8.50	...	Beria Nag	138
डीडीहाट Didihat (20)	...	गेहूँ, चावल Wheat, Rice	...	O(1.22)	7.28	30.35	2.43	...	Sali Khet	139
डीडीहाट Didihat (25)	...	गेहूँ, चावल Wheat, Rice	...	...	27.92	15.78	0.41	...	Banauli Maitoli	140
डीडीहाट Didihat (25)	...	गेहूँ, चावल Wheat, Rice	...	...	5.67	2.02	0.40	...	Dhol Kura	141
डीडीहाट Didihat (25)	...	गेहूँ, चावल Wheat, Rice	27.11	...	77.30	40.87	11.74	N(3)	Garitar	142
डीडीहाट Didihat (25)	...	गेहूँ, चावल Wheat, Rice	...	O(0.41)	3.64	...	16.59	...	Havlet	143
डीडीहाट Didihat (25)	...	गेहूँ, चावल Wheat, Rice	33.59	O(8.09)	3.24	2.02	0.41	...	Pinari	144
डीडीहाट Didihat (26)	...	गेहूँ, चावल Wheat, Rice	16.19	...	46.54	25.50	10.52	...	Barar	145
डीडीहाट Didihat (27)	ED,EO	गेहूँ, चावल Wheat, Rice	...	...	10.12	22.26	8.50	...	Jogyura Thal Paraw	146
डीडीहाट Didihat (32)	...	गेहूँ, चावल Wheat, Rice	10.12	...	34.80	26.61	4.85	...	Manchhi Khet	147
डीडीहाट Didihat (32)	...	गेहूँ, चावल Wheat, Rice	8.50	...	17.81	17.40	4.04	...	Hajeti	148
डीडीहाट Didihat (32)	...	गेहूँ, चावल Wheat, Rice	12.14	...	7.28	6.07	8.50	...	Pariyat	149
डीडीहाट Didihat (30)	...	गेहूँ, चावल Wheat, Rice	...	...	7.69	8.09	1.62	...	Patiyaligaon	150
डीडीहाट Didihat (32)	...	गेहूँ, चावल Wheat, Rice	6.07	...	8.09	9.72	2.43	...	Likh Tarh	151
डीडीहाट Didihat (30)	...	गेहूँ, चावल Wheat, Rice	10.12	...	23.88	8.90	3.24	...	Hatwal Gaon	152
डीडीहाट Didihal (28)	...	गेहूँ, चावल Wheat, Rice	16.19	...	16.59	13.76	19.02	...	Amtar	153
डीडीहाट Didihat (36)	...	गेहूँ, चावल Wheat, Rice	61.92	...	74.46	29.95	8.10	...	Dangigaon	154
डीडीहाट Didihat (34)	...	गेहूँ, चावल Wheat, Rice	...	...	8.90	8.09	1.22	...	Balgari	155

1	2	3	4	5	6	7	8	9	10	11
156	बरतुंग सिरतोली	53.02	130(28)	-(-5)	-(-5)	N,S	-(-5)	-(10+)	-(5-10)	KR
157	हरड़ी	13.36	30(6)	-(-5)	-(-5)	N,S	-(-5)	-(10+)	-(-5)	KR
158	गोलागांव	25.90	55(11)	-(-5)	-(-5)	N,S	-(-5)	-(10+)	-(-5)	KR
159	ल्वातड़ पाठक	27.11	5(1)	-(-5)	-(-5)	N,S	-(-5)	-(10+)	-(5-10)	KR
160	पुराना थल	96.72	307(68)	P(1),M(1)	MCW(1), RP(1),H(1)	N,S,T	-(-5)	प्रतिदिन Daily	-(5-10)	KR
161	पनोली	13.36	45(9)	-(-5)	-(-5)	S	-(-5)	-(10+)	-(5-10)	KR
162	जाजर सितोली	11.33	65(12)	-(-5)	-(-5)	N,S	-(-5)	-(10+)	-(5-10)	KR
163	जाजर खितोली	9.71	56(12)	-(-5)	-(-5)	N,S	-(-5)	-(10+)	-(5-10)	KR
164	रुइना थल	56.25	171(36)	-(-5)	-(-5)	N,S	-(-5)	-(10+)	-(5-10)	KR
165	उप्राड़ा पाठक	36.42	172(34)	P(1)	-(-5)	N,S,T	-(-5)	-(10+)	-(5-10)	KR
166	जाजर माफी	4.86	64(13)	-(-5)	-(-5)	N,S	-(-5)	-(10+)	-(5-10)	KR
167	सिमौला	52.21	63(8)	-(-5)	-(-5)	N,S,T	-(-5)	-(10+)	-(5-10)	KR
168	कमड़ोली	19.02	14(5)	-(-5)	-(-5)	N,S	-(-5)	-(10+)	-(5-10)	KR
169	मुड़ौली दुबौली	27.92	50(11)	-(-5)	-(-5)	N,S	-(-5)	-(10+)	-(5-10)	KR
170	मुसौला पनौला	24.28	39(10)	-(-5)	-(-5)	S	-(-5)	-(10+)	-(5-10)	KR
171	गंगौर	100.77	208(31)	-(-5)	-(-5)	N,S	-(-5)	(-10+)	-(-5)	KR
172	पीपल तड़	156.62	447(60)	P(1)	-(-5)	N,S,T	-(-5)	-(10+)	-(-5)	KR
173	बेलकोट पान्डे	313.24	427(96)	P(1)	-(-5)	N,S,T	-(-5)	-(10+)	-(5-10)	KR
174	जैखेत सुरालगांव	16.19	55(10)	-(-5)	-(-5)	N,S	-(-5)	-(10+)	-(5-10)	KR
175	भल्युड़ा	16.59	24(5)	-(-5)	-(-5)	N,S	-(-5)	-(10+)	-(5-10)	KR

VILLAGE DIRECTORY

AMENITIES AND LAND USE **DIDIHAT TAHSIL—3**

12	13	14	15	16	17	18	19	20	2	1
डीडीहाट Didihat (34)	...	गेहूँ, चावल Wheat, Rice	3.24	...	18.22	28.73	2.83	...	Bartunga Sitoli	156
डीडीहाट Didihat (35)	...	गेहूँ, चावल Wheat, Rice	...	...	4.86	8.09	0.41	...	Harari	157
डीडीहाट Didihat (35)	...	गेहूँ, चावल Wheat, Rice	...	...	15.38	7.28	3.24	...	Golagaon	158
डीडीहाट Didihat (35)	...	गेहूँ, चावल Wheat, Rice	...	...	7.28	15.78	4.05	...	Lwatar Pathak	159
डीडीहाट Didihat (35)	...	गेहूँ, चावल Wheat, Rice	11.33	...	66.78	16.19	2.42	TEM(1)	Purana Thal	160
डीडीहाट Didihat (35)	...	गेहूँ, चावल Wheat, Rice	...	...	9.31	3.64	0.81	...	Panoli	161
डीडीहाट Didihat (35)	...	गेहूँ, चावल Wheat, Rice	...	...	8.50	2.43	0.40	...	Jajar Sitoli	162
डीडीहाट Didihat (35)	...	गेहूँ, चावल Wheat, Rice	...	...	5.67	3.23	0.81	...	Jajar Khitoli	163
डीडीहाट Didihat (36)	...	गेहूँ, चावल Wheat, Rice	2.43	...	16.18	30.76	6.88	...	Ruina Thal	164
डीडीहाट Didihat (35)	...	गेहूँ, चावल Wheat, Rice	10.12	...	14.97	10.52	0.81	...	Uprara Pathak	165
डीडीहाट Didihat (36)	...	गेहूँ, चावल Wheat, Rice	...	...	2.83	1.62	0.41	...	Jajar Mafi	166
डीडीहाट Didihat (36)	...	गेहूँ, चावल Wheat, Rice	10.12	...	25.09	13.76	3.24	...	Simaula	167
डीडीहाट Didihat (36)	...	गेहूँ, चावल Wheat, Rice	6.07	...	8.50	3.64	0.81	...	Kamdoli	168
डीडीहाट Didihat (35)	...	गेहूँ, चावल Wheat, Rice	...	...	14.16	7.28	6.48	...	Mudauli Dubauli	169
डीडीहाट Didihat (34)	...	गेहूँ, चावल Wheat, Rice	2.02	...	14.57	6.88	0.81	...	Musaula Panaula	170
डीडीहाट Didihat (36)	...	गेहूँ, चावल Wheat, Rice	55.04	...	26.30	13.76	5.67	...	Gangor	171
डीडीहाट Didihat (36)	...	गेहूँ, चावल Wheat, Rice	20.24	...	62.72	44.52	29.14	...	Peepal Tar	172
डीडीहाट Didihat (35)	...	गेहूँ, चावल Wheat, Rice	57.06	...	100.78	124.24	31.16	...	Beikot Pande	173
डीडीहाट Didihat (35)	...	गेहूँ, चावल Wheat, Rice	...	...	12.95	2.02	1.22	...	Jaikhet Suralgaon	174
डीडीहाट Didihat (35)	...	गेहूँ, चावल Wheat, Rice	...	...	6.48	7.68	2.43	...	Bhulyura	175

1	2	3	4	5	6	7	8	9	10	11
176	भंडारी वाला	21.04	6(2)	-(-5)	-(-5)	N,S,T	-(-5)	-(10+)	-(5-10)	KR
177	उखेडा	147.31	32(8)	-(-5)	-(-5)	N,S	-(-5)	-(10+)	-(5-10)	KR
178	झालड़ा	12.14	25(4)	-(-5)	-(-5)	N,S,T	-(-5)	-(10+)	-(-5)	KR
179	छाना	41.28	62(11)	-(-5)	-(-5)	N,S,T	-(-5)	-(10+)	-(-5)	KR
180	ठांगा	44.52	92(20)	-(-5)	-(-5)	N,S	-(-5)	-(10+)	-(-5)	KR
181	सुकल्याडी	128.29	292(46)	P(1)	-(-5)	T	-(-5)	-(10+)	BS	KR
182	भटी गाँव	110.48	588(127)	P(1)H(1)	-(-5)	T	PO	-(10+)	-(-5)	KR
183	खितोली	81.75	423(87)	-(-5)	-(-5)	S	-(-5)	-(10+)	-(-5)	KR
184	ग्वीर तमोली	45.33	262(40)	P(1)	-(-5)	T,S	-(-5)	-(10+)	-(-5)	KR
185	पुंगर खोली	55.44	193(38)	-(-5)	-(-5)	T	-(-5)	-(10+)	-(-5)	KR
186	बोरा खेत	15.78	31(5)	-(-5)	-(-5)	S	-(-5)	-(10+)	-(-5)	KR
187	टाटा पटौली	11.33	14(1)	-(-5)	-(-5)	S	-(-5)	-(10+)	-(-5)	KR
188	बना	198.71	534(104)	P(1)	-(-5)	T,S	-(-5)	-(10+)	-(-5)	KR
189	कैराली	174.83	438(100)	P(1)	FPC(1)	T	PO	प्रतिदिन Daily	BS	KR
190	पथराड़ी	51.40	42(8)	-(-5)	-(-5)	T	-(-5)	-(10+)	-(-5)	KR
191	पोस्ताला	81.34	184(33)	P(1)	-(-5)	T,S	-(-5)	-(10+)	-(-5)	KR
192	पौंसा	166.33	166(57)	P(1)	-(-5)	T,S	-(-5)	-(10+)	-(-5)	KR
193	ग्वीर	65.16	288(58)	P(1)	-(-5)	S	-(-5)	-(10+)	-(-5)	KR
194	सेली	111.29	116(21)	-(-5)	-(-5)	T	-(-5)	-(10+)	-(-5)	KR
195	लिंगुरानी	161.07	321(60)	P(1)	-(-5)	T	-(-5)	-(10+)	-(-5)	KR

12	13	14	15	16	17	18	19	20	2	
डीडीहाट Didihat (36)	...	गेहूँ, चावल Wheat, Rice	2.02	...	7.28	10.93	0.81	...	Bhandari Wala	176
डीडीहाट Didihat (36)	...	गेहूँ, चावल Wheat, Rice	40.47	...	18.21	50.99	37.64	...	Ukhera	177
डीडीहाट Didihat (36)	...	गेहूँ, चावल Wheat, Rice	...	—	8.90	2.43	0.81	...	Jhalara	178
डीडीहाट Didihat (36)	...	गेहूँ, चावल Wheat, Rice	25.09	...	8.10	7.28	0.81	...	Chhana	179
डीडीहाट Didihat (41)	...	गेहूँ, चावल Wheat, Rice	...	...	16.59	13.36	14.57	...	Thanga	180
डीडीहाट Didihat (70)	...	गेहूँ, चावल Wheat, Rice	...	TK(3.24)	39.66	60.30	25.09	...	Sukalyari	181
डीडीहाट Didihat (57)	...	गेहूँ, चावल Wheat, Rice	21.04	TK(2.02)	33.99	33.99	19.44	...	Bhati Gaon	182
डीडीहाट Didihat (25)	...	गेहूँ, चावल Wheat, Rice	35.20	...	29.95	6.48	10.12	...	Khitoli	183
डीडीहाट Didihat (25)	...	गेहूँ, चावल Wheat, Rice	...	...	16.19	26.31	2.83	...	Gweer Tamoli	184
डीडीहाट Didihat (25)	...	गेहूँ, चावल Wheat, Rice	...	...	32.38	21.04	2.02	...	Pungar Kholi	185
डीडीहाट Didihat (25)	...	गेहूँ, चावल Wheat, Rice	...	O(0.81)	8.09	6.48	0.40	...	Bora Khet	186
डीडीहाट Didihat (25)	...	गेहूँ, चावल Wheat, Rice	1.21	O(4.05)	1.62	3.64	0.81	...	Tata Patauli	187
डीडीहाट Didihat (25)	...	गेहूँ, चावल Wheat, Rice	74.06	...	68.39	34.41	21.85	...	Bana	188
डीडीहाट Didihat (60)	...	गेहूँ, चावल Wheat, Rice	59.90	TK(5.67)	39.26	54.22	15.78	Tem(1)	Kwairali	189
डीडीहाट Didihat (58)	...	गेहूँ, चावल Wheat, Rice	...	...	19.03	24.28	8.09	...	Pathrari	190
डीडीहाट Didihat (25)	...	गेहूँ, चावल Wheat, Rice	...	TK(0.40)	28.33	8.09	44.52	...	Postala	191
डीडीहाट Didihat (25)	...	गेहूँ, चावल Wheat, Rice	...	TK(0.81)	36.42	58.28	70.82	...	Paunsa	192
डीडीहाट Didihat (25)	...	गेहूँ, चावल Wheat, Rice	...	...	31.57	30.76	2.83	...	Gweer	193
डीडीहाट Didihat (25)	...	गेहूँ, चावल Wheat, Rice	47.35	...	46.54	10.92	6.48	...	Seli	194
डीडीहाट Didihat (25)	...	गेहूँ, चावल Wheat, Rice	12.14	...	62.32	49.37	37.24	N(2)	Lingurani	195

1	2	3	4	5	6	7	8	9	10	11
196	चनकाना	76.49	201(52)	-(-5)	-(5-10)	T,S	-(-5)	-(10+)	-(5-10)	KR
197	रीठा	89.44	247(35)	P(1),M(1)	-(5-10)	T,S	-(-5)	-(10+)	-(-5)	KR
198	भूनी गाँव	46.14	97(18)	-(-5)	-(-5)	S	-(-5)	-(10+)	-(-5)	KR
199	गुरेना रजवार	16.59	66(15)	-(-5)	-(-5)	T	-(5-)	-(10+)	-(-5)	KR
200	खेती जरौली	47.35	152(37)	-(-5)	-(-5)	T	-(-5)	-(10+)	-(-5)	KR
201	असुर	83.37	212(33)	-(-5)	-(5-10)	T,S	-(-5)	-(10+)	-(5-10)	KR
202	अनोली	10.93	42(8)	-(-5)	-(-5)	T,S	-(-5)	-(10+)	-(-5)	KR
203	रैतोली	144.88	262(42)	P(1)	-(-5)	T,S	-(-5)	-(10+)	-(-5)	KR
204	मायल	73.25	109(20)	-(-5)	-(-5)	T,S	-(-5)	-(10+)	-(-5)	KR
205	पिलखी	59.09	111(25)	-(-5)	-(-5)	T,S	-(-5)	-(10+)	-(-5)	KR
206	मलचौना	59.09	70(13)	-(-5)	-(5-10)	T,S	-(-5)	-(10+)	-(-5)	KR
207	पभ्या	179.69	231(47)	P(1)	-(-5)	T	-(-5)	-(10+)	-(-5)	KR
208	धारी	22.26	161(30)	P(1)	-(-5)	T	-(-5)	-(10+)	-(-5)	KR
209	कनकोट	13.36	91(12)	-(-5)	-(-5)	T	-(-5)	-(10+)	-(-5)	KR
210	खेती	14.16	75(14)	-(-5)	-(-5)	T	-(-5)	-(10+)	-(-5)	KR
211	कोटेश्वर	39.45	85(18)	-(-5)	-(-5)	T	-(5-10)	-(5-10)	-(-5)	KR
212	चचड़ेत	33.59	108(22)	P(1)	-(-5)	T	-(-5)	-(10+)	-(-5)	KR
213	मलान	42.09	102(15)	-(-5)	-(-5)	O	-(-5)	-(10+)	-(-5)	KR
214	जसौली	37.23	29(7)	-(-5)	-(-5)	O	-(-5)	-(10+)	-(10+)	KR
215	जमेड़ा	6.07			गैर आबाद				Uninhabited	KR

12	13	14	15	16	17	18	19	20	2	1
डीडीहाट Didihat(30)	...	गेहूँ, चावल Wheat, Rice	3.64	O(0.81)	51.40	8.90	11.74	N(3)	Chankana	196
डीडीहाट Didihat(25)	...	गेहूँ, चावल Wheat, Rice	41.68	...	31.16	7.28	9.32	...	Ritha	197
डीडीहाट Didihat(25)	...	गेहूँ, चावल Wheat, Rice	0.81	O(0.81)	21.85	21.04	1.63	N(1)	Bhuni Gaon	198
डीडीहाट Didihat(25)	...	गेहूँ, चावल Wheat, Rice	...	...	6.88	8.50	1.21	...	Gurena Rajwar	199
डीडीहाट Didihat(25)	...	गेहूँ, चावल Wheat, Rice	1.21	...	19.83	13.76	12.55	...	Kheti Jarauli	200
डीडीहाट Didihat(25)	...	गेहूँ, चावल Wheat, Rice	41.28	...	31.96	8.09	2.04	...	Asur	201
डीडीहाट Didihat(25)	...	गेहूँ, चावल Wheat, Rice	...	...	5.67	2.83	2.43	...	Anoli	202
डीडीहाट Didjhat(25)	...	गेहूँ, चावल Wheat, Rice	55.44	...	40.07	39.66	9.71	...	Raitoli	203
डीडीहाट Didihat(20)	...	गेहूँ, चावल Wheat, Rice	34.80	...	22.26	11.33	4.86	...	Mayal	204
डीडीहाट Didihat(20)	...	गेहूँ, चावल Wheat, Riee	28.33	O(0.81)	13.36	5.67	10.92	...	Pilkhi	205
डीडीहाट Didihat(12)	...	गेहूँ, चावल Wheat, Rice	...	O(0.41)	11.33	25.09	22.26	...	Jhalchauna	206
डीडीहाट Didihat(26)	...	गेहूँ, चावल Wheat, Rice	50.99	O(4.45)	38.86	77.30	8.09	...	Pabhya	207
डीडीहाट Didihat(26)	...	गेहूँ, चावल Wheat, Rice	...	...	14.97	6.07	1.22	...	Dhari	208
डीडीहाट Didihat(26)	...	गेहूँ, चावल Wheat, Rice	0.81	...	9.32	2.02	1.21	...	Kankot	209
डीडीहाट Didihat(15)	...	गेहूँ, चावल Wheat, Rice	...	O(0.40)	9.71	3.24	0.81	...	Kheti	210
डीडीहाट Didihat(30)	...	गेहूँ, चावल Wheat, Rice	...	O(3.64)	12.55	3.64	19.62	...	Koteshwar	211
डीडीहाट Didihat(20)	...	गेहूँ, चावल Wheat, Rice	0.40	O(0.41)	13.36	17.40	2.02	...	Chacharet	212
डीडीहाट Didihat(30)	...	गेहूँ, चावल Wheat, Riee	...	...	21.86	14.16	6.07	...	Malan	213
डीडीहाट Didihat(20)	...	गेहूँ, चावल Wheat, Rice	...	...	24.69	10.12	2.42	...	Jhasauli	214
डीडीहाट Didihat(20)	...	...	...	...	5.67	...	0.40	...	Jamera	215

1	2	3	4	5	6	7	8	9	10	11
216	टुनेरा	22.26	47(14)	-(-5)	-(-5)	N	-(-5)	-(10+)	-(-5)	KR
217	कालेटी	10.93	30(60)	-(-5)	-(-5)	T	-(-5)	-(10+)	-(-5)	KR
218	जोग्यूड़ा केदार	21.85	36(7)	-(-5)	-(-5)	S	-(5-10)	-(5-10)	-(-5)	KR
229	सेला सोनौली	21.04			गैर आबाद				Uninhabited	KR
220	आमहाट	46.14	180(36)	-(-5)	-(-5)	N	-(-5)	-(10+)	-(5-10)	KR
221	बसेत	8.09	79(15)	-(-5)	-(-5)	O	-(-5)	-(10+)	-(5-10)	KR,PR
222	सिललोट	42.90	62(13)	-(-5)	-(-5)	N	-(-5)	-(10+)	-(5-10)	KR,PR
223	हाट भंडारी सेरी	27.11	174(36)	-(-5)	-(-5)	O	-(-5)	-(10+)	-(5-10)	KR
224	पोलगढ़	14.16	43(7)	-(-5)	-(-5)	O	-(-5)	-(10+)	-(+10)	KR
225	रोटन	56.25	96(16)	-(-5)	-(5-10)	O	-(5-10)	-(10+)	-(10+)	KR
226	नैनी खेत	133.55	223(45)	P(1)	-(-5)	N	-(10+)	-(10+)	-(10+)	KR,PR
227	अगड़िया गढ़ा	52.21	179(27)	-(-5)	-(-5)	O	-(-5)	-(10+)	-(10+)	KR,PR
228	सिनगोली	31.16	110(18)	-(-5)	-(-5)	N	PO	-(10+)	-(10+)	KR,PR
229	मौराड़ी	38.04	71(13)	-(-5)	-(-5)	O	-(-5)	-(10+)	-(5-10)	PR
230	रायगढ़ स्यारी	148.52	327(67)	P(1)	H(1)	N	-(-5)	-(-5)	-(-5)	KR,PR
231	मैंतोली	10.93	58(13)	-(5-10)	-(-5)	O	-(-5)	-(5-10)	-(-5)	KR
232	गुरू सढ़ी	8.09	24(5)	-(-5)	-(-5)	T	-(-5)	-(10+)	-(-5)	KR
233	बज्यूली	12.95	75(13)	-(5-10)	-(-5)	O	-(-5)	-(5-10)	-(-5)	KR
234	व्यान्ति	76.08	286(53)	P(1)	-(-5)	T	-(-5)	-(10+)	-(-5)	KR
235	बरेना गुरू	43.71	185(36)	-(-5)	-(-5)	T	-(-5)	-(10+)	-(-5)	KR

12	13	14	15	16	17	18	19	20	2	1
डीडीहाट Didihat (20)	...	गेहूँ, चावल Wheat, Rice	...	...	10 12	10.52	1.62	...	Tunera	216
डीडीहाट Didihat (30)	...	गेहूँ, चावल Wheat, Rice	...	O(3.24)	0.81	6.07	0.81	...	Kaleti	217
डीडीहाट Didihat (30)	...	गेहूँ, चावल Wheat, Rice	...	...	5.67	13.76	2.42	...	Jogyura Kedar	218
डीडीहाट Didihat (20)	...	...	...	O(3.24)	4.05	12.95	0.80	...	Sela Saunali	219
डीडीहाट Didihat (20)	...	गेहूँ, चावल Wheat, Rice	...	WF(2.43)	28.33	6.48	8.90	...	Aamhat	220
डीडीहाट Didihat (20)	...	गेहूँ, चावल Wheat, Rice	...	O(3.24)	1.62	2.83	0.40	...	Baset	221
डीडीहाट Didihat (20)	...	गेहूँ, चावल Wheat, Rice	...	O(0.40)	16.19	25.09	1.22	...	Silkot	222
डीडीहाट Didihat (20)	...	गेहूँ, चावल Wheat, Rice	...	...	17.80	8.50	0.81	...	Hat Bhandari Seri	223
डीडीहाट Didihat (20)	...	गेहूँ, चावल Wheat, Rice	...	O(2.43)	5.67	4.86	1.20	...	Polgarh	224
डीडीहाट Didihat (30)	...	गेहूँ, चावल Wheat, Rice	...	O(0.41)	19.02	36.42	0.40	N(1)	Rotan	225
डीडीहाट Didihat (25)	...	गेहूँ, चावल Wheat, Rice	...	O(3.64)	32.78	95.51	1.62	...	Naini Khet	226
डीडीहाट Didihat (25)	...	गेहूँ, चावल Wheat, Rice	9.72	O(2.02)	14.16	16.19	10.12	...	Agaria Garha	227
डीडीहाट Didihat (25)	...	गेहूँ, चावल Wheat, Rice	...	...	16.59	11.74	2.83	...	Singoli	228
डीडीहाट Didihat (20)	...	गेहूँ, चावल Wheat, Rice	...	...	14.57	21.45	2.02	...	Maurari	229
डीडीहाट Didihat (20)	...	गेहूँ, चावल Wheat, Rice	...	TK(6.48)	57.87	73.25	10.92	...	Raigar Syarih	230
डीडीहाट Didihat (25)	...	गेहूँ, चावल Wheat, Rice	...	...	9.31	0.81	0.81	...	Maitoli	231
डीडीहाट Didihat (18)	...	गेहूँ, चावल Wheat, Rice	...	TK(1.62)	3.24	2.83	0.40	...	Guru Surhi	232
डीडीहाट Didihat (25)	...	गेहूँ, चावल Wheat, Rice	...	...	9.71	2.43	0.81	...	Bajyuli	233
डीडीहाट Didihat (19)	...	गेहूँ, चावल Wheat, Rice	...	...	41.28	31.56	3.24	...	Byanti	234
डीडीहाट Didihat (17)	...	गेहूँ, चावल Wheat, Rice	...		23.07	10.12	10.52	...	Barena Guru	235

1	2	3	4	5	6	7	8	9	10	11
236	भंडारी गांव	250.10	603(126)	–(–5)	–(–5)	T,O	PO	प्रतिदिन Daily	BS	KR,PR
237	मानिकपुर	14.16	117(25)	–(–5)	–(–5)	O	–(5–10)	–(–5)	–(–5)	KR
238	सेवती टम्टा	11.74	48(9)	–(–5)	–(–5)	O	–(–5)	–(–5)	–(–5)	KR,PR
239	सबेनी आगारी	15.78	43(9)	–(–5)	–(–5)	O	–(–5)	–(5–10)	–(–5)	KR,PR
240	बुजियार भंडारी	6.88		गैर आबाद					Uninhabited	KR
241	कुमल्ता	19.02		गैर आबाद					Uninhabited	KR
242	बटल गांव	14.97	66(19)	–(–5)	–(–5)	N,T	–(–5)	–(5–10)	–(–5)	KR
243	पीपली	18.62	114(28)	–(–5)	H 1)	O,T	PO	–(5–10)	–(–5)	KR
244	रावल गांव	21.85	74(15)	–(–5)	–(–5)	T	–(–5)	–(10+)	–(5–10)	KR
245	नगौर	47.75	284(73)	P(1),M(1)	–(–5)	N	PO	–(10+)	–(5–10)	KR
246	दौला उप्रेती	132.74	408(66)	–(–5)	–(–5)	T	PO	–(10+)	–(5–10)	KR,PR
247	सिमल खेत	10.12	16(2)	–(–5)	–(–5)	O	PO	–(–5)	–(–5)	KR
248	मनगढ़	59.49	225(44)	P(1)	–(–5)	O,T	–(–5)	–(10+)	–(–5)	KR
249	भटी इजर	34.40	25(9)	–(–5)	–(–5)	S	–(–5)	–(10+)	–(–5)	KR
250	चौखुना	32.38	176(34)	–(–5)	–(–5)	T	–(–5)	–(10+)	–(–5)	KR
251	उडियार	19.02	28(5)	–(–5)	–(–5)	O	PO	–(5–10)	–(–5)	KR
252	बेलडा आगर	20.64	244(48)	–(–5)	–(–5)	O	–(–5)	–(5–10)	BS	KR,PR
253	ज्योगूड़ा नरसिंह	23.47	23(5)	–(–5)	–(–5)	O	–(–5)	–(5–10)	–(–5)	KR,PR
254	चौरी	10.12	86(18)	–(–5)	–(–5)	O	–(–5)	–(5–10)	–(–5)	KR
255	घटेत	6.07	85(20)	–(–5)	–(–5)	O	–(–5)	–(10+)	–(–5)	KR

VILLAGE DIRECTORY

AMENITIES AND LAND USE

DIDIHAT TAHSIL—3

12	13	14	15	16	17	18	19	20	2	
डीडीहाट Didihat (20)	...	गेहूँ, चावल Whaat, Rice	46.14	O(0.40)	93.49	89.03	21.04	...	Bhandari Gaon	236
डीडीहाट Didihat (25)	...	गेहूँ, चावल Wheat, Rice	...	...	12.14	0.40	1.62	...	Manikpur	237
डीडीहाट Didihat (20)	...	गेहूँ, चावल Wheat, Rice	...	O(0.41)	6.88	3.64	0.81	...	Sewati Tamta	238
डीडीहाट Didihat (20)	...	गेहूँ, चावल Wheat, Rice	...	O(5.26)	1.62	7.69	1.21	...	Sabeni Agari	239
डीडीहाट Didihat (30)	...	...	...	O(0.41)	6.07	...	0.40	...	Bujiar Bhandari	240
डीडीहाट Didihat (30)	...	..	...	...	14.97	3.64	0.41	..	Kumalta	241
डीडीहाट Didihat (25)	...	गेहूँ, चावल Wheat, Rice	...	O(1.62)	2.02	5.67	5.66	...	Batal Gaon	242
डीडीहाट Didihat (20)	...	गेहूँ, चावल Wheat, Rice	...	...	15.38	0.41	2.83	...	Pipali	243
डीडीहाट Didihat (30)	...	गेहूँ, चावल Wheat, Rice	...	...	16.19	5.26	0.40	...	Rawal Gaon	244
डीडीहाट Didihat (20)	...	गेहूँ, चावल Wheat, Rice	...	O(0.40)	24.68	19.43	3.24	N(1)	Nagaur	245
डीडीहाट Didihat (20)	...	गेहूँ, चावल Wheat, Rice	...	O(0.81)	29.54	69.20	33.19	...	Daula Upreti	246
डीडीहाट Didihat (30)	...	गेहूँ, चावल Wheat, Rice	...	O(0.81)	3.64	4.45	1.22	...	Simal Khet	247
डीडीहाट Didihat (20)	...	गेहूँ, चावल Wheat, Rice	...	GC(23.06)	6.88	25.50	4.05	...	Mangarh	248
डीडीहाट Didihat (20)	...	गेहूँ, चावल Wheat, Rice	...	O(1.21)	5.26	7.29	20.64	...	Bhati Izar	249
डीडीहाट Didihat (20)	...	गेहूँ, चावल Wheat, Rice	...	...	17.40	12.96	2.02	...	Chaukhuna	250
डीडीहाट Didihat (30)	...	गेहूँ, चावल Wheat, Rice	...	O(1.62)	6.88	3.64	6.88	...	Udiyar	251
डीडीहाट Didihat (20)	...	गेहूँ, चावल Wheat, Rice	...	...	14.16	4.86	1.62	...	Bolra Agar	252
डीडीहाट Didihat (20)	...	गेहूँ, चावल Wheat, Rice	...	O(0.40)	17.40	0.41	5.26	...	Jogyura Narsingh	253
डीडीहाट Didihat (30)	...	गेहूँ, चावल Wheat, Rice	...	TK(2.02)	4 86	1.22	2.02	...	Chauri	254
डीडीहाट Didihat (20)	...	गेहूँ, चावल Wheat, Rice	...	TK(2.43)	1.21	0.81	1.62	...	Ghatet	255

1	2	3	4	5	6	7	8	9	10	11
256	खनतड़ी	23.47	50(10)	-(-5)	-(-5)	O	-(-5)	-(10+)	-(-5)	KR
257	जालड़ी	57.87	142(26)	-(-5)	-(-5)	O	-(-5)	-(10+)	-(10+)	KR,PR
258	डुंगरी पन्थ	56.66	250(56)	P(1)	-(-5)	O,T	-(-5)	-(10+)	-(5-10)	KR
259	पहर	12.55	74(16)	-(-5)	-(-5)	S	-(-5)	-(10+)	-(5-10)	KR
260	सेरा	44.92	27(5)	-(-5)	-(-5)	S	-(-5)	-(10+)	-(5-10)	KR
261	गुठाल गांव	16.59	25(5)	-(-5)	-(-5)	S	-(-5)	-(10+)	-(5-10)	KR
262	भुलकी अध्यालो	98.34	191(45)	-(-5)	-(-5)	S	-(-5)	-(10+)	-(5-10)	KR
263	सिरतोला	7.69	33(5)	-(-5)	-(-5)	N	-(5-10)	-(10+)	-(5-10)	KR
264	पनौली	44.92	79(15)	-(-5)	-(-5)	S	-(-5)	-(10+)	-(5-10)	KR
265	इकलुवा गाड़ा	14.16	65(9)	P(1)	-(-5)	S	-(-5)	-(10+)	-(5-10)	KR
266	सेलादुत खोला	43.30	50(12)	-(-5)	-(-5)	S	-(-5)	-(10+)	-(5-10)	KR
267	चामा	101.18	187(45)	P(1),M(1)	-(-5)	T	PO	-(10+)	-(5-10)	KR
268	नौतस	233.11	160(35)	-(-5)	-(-5)	T	-(-5)	-(10+)	-(-5)	KR
269	सेला पाख	278.43	446(81)	P(1)	-(-5)	T	-(-5)	-(10+)	-(-5)	KR
270	सिमायल	134.77	360(83)	P(1)	-(-5)	N,T	-(-5)	-(10+)	-(5-10)	KR
271	गनौरा	170.38	238(59)	P(1)	-(-5)	N	-(-5)	-(10+)	-(5-10)	KR
272	सकुन खेत	7.69	43(8)	-(-5)	-(-5)	O	-(-5)	-(10+)	-(-5)	KR
273	रौलेड़ा	16.59	23(3)	-(-5)	-(-5)	O	-(-5)	-(10+)	-(-5)	KR
274	मकार गांव	188.99	85(15)	P(1)	-(-5)	N	-(-5)	-(10+)	-(5-10)	KR
275	बनौली मैतोली	40.07	93(22)	-(-5)	-(-5)	O	-(-5)	-(10+)	-(-5)	KR

VILLAGE DIRECTORY

AMENITIES AND LAND USB

DIDIHAT TAHSIL—3

12	13	14	15	16	17	18	19	20	2	1
डीडीहाट Didihat (20)	...	गेहूँ, चावल Wheat, Rice	1.62	O(2.02)	7.28	0.41	12.14	...	Khantari	256
डीडीहाट Didihat (20)	...	गेहूँ, चावल Wheat, Rice	20.64	...	21.85	12.95	2.43	...	Jalarhi	257
डीडीहाट Didihat (20)	...	गेहूँ, चावल Wheat, Rice	...	O(4.05)	21.45	4.05	27.11	...	Dungari Panth	258
डीडीहाट Didihat (20)	...	गेहूँ, चावल Wheat, Rice	...	O(2.02)	4.05	4.46	2.02	...	Pahar	259
डीडीहाट Didihat (20)	...	गेहूँ, चावल Wheat, Rice	...	O(3.64)	2.03	11.33	27.92	...	Sera	260
डीडीहाट Didihat (30)	...	गेहूँ, चावल Wheat, Rice	...	O(0.40)	10.12	4.05	2.02	...	Gunthal Gaon	261
डीडीहाट Didihat (20)	...	गेहूँ, चावल Wheat, Rice	...	O(7.28)	11.74	70.42	8.90	...	Bhulki Adhyali	262
डीडीहाट Didihat (30)	...	गेहूँ, चावल Wheat, Rice	...	...	2.83	4.45	0.41	...	Sirtola	263
डीडीहाट Didihat (30)	...	गेहूँ, चावल Wheat, Rice	...	...	9.71	29.54	5.67	...	Panoli	264
डीडीहाट Didihat (30)	...	गेहूँ, चावल Wheat, Rice	...	...	5.66	5.26	3.24	...	Ekluwa Garha	265
डीडीहाट Didihat (20)	...	गेहूँ, चावल Wheat, Rice	16.59	O(3.24)	6.07	15.78	1.62	...	Seladut Khola	266
डीडीहाट Didihat (20)	...	गेहूँ, चावल Wheat, Rice	14.16	O(5.67)	20.24	19.02	42.09	...	Chama	267
डीडीहाट Didihai (20)	...	गेहूँ, चावल Wheat, Rice	108.05	O(3.64)	30.76	72.44	18.22	...	Nautas	268
डीडीहाट Didihat (20)	...	गेहूँ, चावल Wheat, Rice	32.38	O(3.64)	43.70	147.72	50.99	...	Sela Pakh	269
डीडीहाट Didihat (30)	...	गेहूँ, चावल Wheat, Rice	34.40	O(18.21)	28.33	42.09	11.74	...	Simayal	270
डीडीहाट Didihat (30)	...	गेहूँ, चावल Wheat, Rice	106.84	O(11.33)	8.50	37.23	6.48	...	Ganaura	271
डीडीहाट Didihat (30)	...	गेहूँ, चावल Wheat, Rice	...	O(0.41)	2.83	3.64	0.81	...	Sakun Khet	272
डीडीहाट Didihat (20)	...	गेहूँ, चावल Wheat, Rice	...	O(5.26)	2.02	6.07	3.24	...	Raulera	273
डीडीहाट Didihat (30)	...	गेहूँ, चावल Wheat, Rice	4.05	...	43.70	101.58	39.66	...	Makar Gaon	274
डीडीहाट Didihat (20)	...	गेहूँ, चावल Wheat, Rice	...	O(8.90)	15.78	4.86	10.53	...	Banauli Maitoli	275

1	2	3	4	5	6	7	8	9	10	11
276	नानी शीतला	209.23	249(43)	P(1)	-(-5)	N,T	-(-5)	-(10+)	-(5-10)	KR
277	भुवनेश्वर	234.73	567(147)	P(1)	FPC(1)	N,T	PO	प्रतिदिन Daily	-(5-10)	KR
278	झुलतड़ वेड़ूखेत	178.88	25(6)	-(-5)	-(5-10)	S	-(-5)	-(10+)	-(10+)	KR
279	बटगल	107.25	366(67)	-(-5)	-(-5)	O	-(-5)	-(10+)	-(-5)	KR
280	किमकोट	35.61	41(7)	-(-5)	-(-5)	O,T	-(-5)	-(10+)	-(-5)	KR
281	बोरा आगर	136.78	174(35)	P(1)	-(-5)	T	-(5-10)	-(10+)	-(-5)	KR
282	रावल खेत	203.97	352(45)	P(1)	-(5-10)	T	-(-5)	-(10+)	-(10+)	KR
283	दौला वालिया	350.07	433(52)	P(1)	-(-5)	S	PO	-(10+)	-(5-10)	KR
284	ग्वीर घाटीगढ़	163.90	88(18)	-(-5)	-(-5)	T	-(-5)	-(10+)	-(-5)	PR
285	तुरगोली	80.54	290(56)	-(-5)	-(-5)	T	-(-5)	-(10+)	-(-5)	KR,PR
286	बसौर	6.48	29(6)	-(-5)	-(-5)	N	-(-5)	-(10+)	-(-5)	KR,PR
287	मालू झूला	121.81	271(58)	-(5-10)	-(5-10)	T	-(-5)	-(10+)	-(-5)	KR,PR
288	डुन्गरी	12.14	58(8)	-(-5)	-(-5)	N	-(-5)	-(10+)	-(-5)	KR,PR
289	नौलिया गाँव	31.97	87(19)	-(-5)	-(-5)	S	-(5-10)	-(10+)	-(5-10)	KR,PR
290	ग्वीनोली	33.99	21(5)	-(-5)	-(-5)	T	-(-5)	-(10+)	-(10+)	KR
291	रानीखेत	269.13	563(103)	P(1)	-(-5)	T,S,R,N	-(-5)	-(10+)	-(5-10)	KR
292	धिमाली	362.61	587(98)	-(10+)	-(5-10)	N,S,T	-(-5)	-(10+)	-(-5)	KR,PR
293	बगजीबला	136.38	226(35)	-(10+)	-(10+)	N,S,T	-(5-10)	-(10+)	-(5-10)	KR,PR
294	लामाघर	121.81	150(26)	-(-5)	-(10+)	T	-(-5)	-(10+)	-(-5)	KR,PR
295	पूनी गाँव	26.31	9(3)	-(-5)	-(10+)	S	-(-5)	-(10+)	-(-5)	KR,PR

VILLAGE DIRECTORY

AMENITIES AND LAND USE

DIDIHAT TAHSIL—3

12	13	14	15	16	17	18	19	20	2	1
डीडीहाट Didihat(20)	...	गेहूँ, चावल Wheat, Rice	129.10	O(2.43)	23.88	45.32	8.50	...	Nani Sheetala	276
डीडीहाट Didihat(20)	...	गेहूँ, चावल Wheat, Rice	95.10	WE(46.54)	32.38	51.40	9.31	...	Bhuwneshwar	277
डीडीहाट Didihat(30)	...	गेहूँ, चावल Wheat, Rice	47.75	O(2.83)	20.24	9.72	98.34	...	Jhultarh Berukhet	278
डीडीहाट Didihat(30)	...	गेहूँ, चावल Wheat, Rice	...	...	38.86	14.16	54.23	...	Batgal	279
डीडीहाट Didihat(30)	...	गेहूँ, चावल Wheat, Rice	...	O(0.40)	6.88	25.50	2.83	...	Kimkot	280
डीडीहाट Didihat(25)	...	गेहूँ, चावल Wheat, Rice	48.56	O(0.41)	21.85	62.32	3.64	...	Bora Agar	281
डीडीहाट Didihat(20)	...	गेहूँ, चावल Wheat, Rice	55.04	O(0.81)	50.99	34.40	62.73	...	Rawal Khet	282
डीडीहाट Didihat(20)	...	गेहूँ, चावल Wheat, Rice	196.28	O(10.12)	49.38	67.18	27.11	...	Daula Waliya	283
डीडीहाट Didihat(50)	...	गेहूँ, चावल Wheat, Rice	...	...	0.81	141.24	21.85	...	Gweer Ghatigarh	284
डीडीहाट Didihat(25)	...	गेहूँ, चावल Wheat, Rice	...	GC(1.22)	29.54	44.52	5.26	...	Turgoli	285
डीडीहाट Didihat(25)	...	गेहूँ, चावल Wheat, Rice	...	GC(4.05)	0.41	1.21	0.81	...	Basaur	286
डीडीहाट Didihat(30)	...	गेहूँ, चावल Wheat, Rice	...	O(2.83)	30.35	82.96	5.67	...	Malu Jhula	287
डीडीहाट Didihat(27)	...	गेहूँ, चावल Wheat, Rice	...	...	5.67	4.45	2.02	...	Dungari	288
डीडीहाट Didihat(20)	...	गेहूँ, चावल Wheat, Rice	...	...	14.98	15.78	1.21	...	Nauliya Gaon	289
डीडीहाट Didihat(14)	...	गेहूँ, चावल Wheat, Rice	...	TK(12.14)	6.88	8.90	6.07	...	Gweenoli	290
डीडीहाट Didihat(13)	...	गेहूँ, चावल Wheat, Rice	...	GC(28.33)O(12.14)	42.90	174.43	11.33	...	Rani Khet	291
डीडीहाट Didihat(9)	...	गेहूँ, चावल Wheat, Rice	71.63	...	58.68	9.71	222.59	...	Ghimali	292
डीडीहाट Didihat(13)	...	गेहूँ, चावल Wheat, Rice	27.11	...	42.90	15.78	50.59	...	Bagjibala	293
डीडीहाट Didihat(13)	...	गेहूँ, चावल Wheat, Rice	7.28	O(1.21)	25.09	51.40	36.83	...	Lamaghar	294
डीडीहाट Didihat(30)	...	गेहूँ, चावल Wheat, Rice	...	GC(2.83)	4.05	18.21	1.22	...	Puni Gaon	295

1	2	3	4	5	6	7	8	9	10	11
296	वर्षायत	69.20	184(31)	P(1)	-(5-10)	T	-(-5)	-(10+)	-(-5)	KR,PR
297	लेपाड़ती	71.63	199(32)	-(-5)	-(-5)	T	-(-5)	-(10+)	BS	KR,PR
298	सौकिया थल	37.23	184(32)	-(-5)	-(5-10)	T	-(-5)	-(5-10)	-(5-10)	KR
299	भनार कोट	14.16	22(4)	-(-5)	-(5-10)	T	-(-5)	-(5-10)	-(5-10)	KR
300	चामी खेत	26.31	50(6)	-(-5)	-(5-10)	T	-(5-10)	-(5-10)	-(5-10)	KR
301	खितोला	10.93	34(6)	-(-5)	-(-5)	T	-(-5)	-(-5)	-(-5)	KR
302	गड़रा	38.85	90(15)	-(-5)	-(-5)	W,S	-(-5)	-(-5)	-(-5)	KR
303	गोल	127.08	368(70)	M(1)	-(-5)	S	-(-5)	-(-5)	-(-5)	KR
304	लेजम	100.77	232(47)	-(-5)	-(-5)	C	PO	-(-5)	-(-5)	KR
305	पतेत	51.40	239(49)	P(1)	-(-5)	N,S,T	PO	-(10+)	-(-5)	KR
306	टोपरा धार	89.44	179(34)	-(-5)	-(-5)	T,S	-(-5)	-(10+)	-(-5)	KR
307	करेला	29.14	84(13)	-(-5)	-(-5)	T	-(-5)	-(10+)	-(10+)	KR
308	द्वाली	28.33	150(25)	-(-5)	-(-5)	T,S	-(-5)	-(10+)	-(-5)	KR
309	सनन खान	50.18	79(16)	-(-5)	-(10+)	TK	-(-5)	-(10+)	-(-5)	KR,PR
310	दड़मोली	16.19	55(9)	P(1)	-(-5)	T	-(-5)	-(10+)	-(10+)	KR
311	खोली कन्यूरी	140.84	364(68)	P(1)	-(-5)	T	-(-5)	-(10+)	-(10+)	KR
312	पमतोड़ी	70.82	189(28)	-(-5)	-(-5)	T	PO	-(10+)	BS	PR
313	चनकोट	28.33	60(12)	-(-5)	-(-5)	T	-(-5)	-(10+)	-(10+)	KR
314	दौली कौली	118.58	233(41)	-(-5)	-(-5)	TK	-(-5)	-(10+)	-(-5)	KR,PR
315	अढ़खेत	65.56	292(59)	-(-5)	-(-5)	N,S,T	-(-5)	-(10+)	-(-5)	PR

12	13	14	15	16	17	18	19	20	2	1
डीडीहाट Didihat(18)	...	गेहूँ, चावल Wheat, Rice	...	GC(4.45)	16.19	42.49	6.07	...	Barsayat	296
डीडीहाट Didihat(5)	...	गेहूँ, चावल Wheat, Rice	16.59	O(8.50)	20.24	19.82	6.48	...	Leparti	297
डीडीहाट Didihat(7)	...	गेहूँ, चावल Wheat, Rice	4.45	...	15.78	10.93	6.07	...	Saukiya Thal	298
डीडीहाट Didihat(7)	...	गेहूँ, चावल Wheat, Rice	3.64	GC(2.83)	2.43	4.45	0.81	...	Bhanarkot	299
डीडीहाट Didihat(6)	...	गेहूँ, चावल Wheat, Rice	3.64	GC(3.24)	7.28	10.93	1.22	...	Chami Khet	300
डीडीहाट Didihat(5)	...	गेहूँ, चावल Wheat, Rice	1.62	GC(1.62)	2.83	4.05	0.81	...	Khitola	301
डीडीहाट Didihat(5)	...	गेहूँ, चावल Wheat, Rice	11.33	...	9.31	14.16	4.05	...	Gadera	302
डीडीहाट Didihat(1)	...	गेहूँ, चावल Wheat, Rice	2.02	GC(14.57)	31.58	71.63	7.28	...	Gol	303
डीडीहाट Didihat(5)	...	गेहूँ, चावल Wheat, Rice	46.95	GC(15.38)	17.40	10.92	10.12	...	Lejam	304
डीडीहाट Didihat(2)	...	गेहूँ, चावल Wheat, Rice	...	GC(18.21)	13.76	12.55	6.88	...	Patet	305
डीडीहाट Didihat(15)	...	गेहूँ, चावल Wheat, Rice	...	O(0.40)	31.57	53.42	4.05	...	Topara Dhar	306
डीडीहाट Didihat(15)	...	गेहूँ, चावल Wheat, Rice	3.24	O(5.67)	6.06	7.69	6.48	...	Karela	307
डीडीहाट Didihat(15)	...	गेहूँ, चावल Wheat, Rice	...	O(8.50)	12.14	3.64	4.05	...	Dwali	308
डीडीहाट Didihat(18)	...	गेहूँ, चावल Wheat, Rice	...	O(4.45)	13.36	24.69	7.68	...	Sanan Khan	309
डीडीहाट Didihat(11)	...	गेहूँ, चावल Wheat, Rice	3.24	O(2.42)	2.43	7.28	0.82	...	Darmoli	310
डीडीहाट Didihat(11)	...	गेहूँ, चावल Wheat, Rice	12.95	O(15.78)	9.95	78.92	3.24	...	Kholi Kanyuri	311
डीडीहाट Didihat(11)	...	गेहूँ, चावल Wheat, Rice	...	O(0.40)	32.78	34.40	3.24	...	Pamtori	312
डीडीहाट Didihat(12)	...	गेहूँ, चावल Wheat, Rice	...	...	11.33	15.38	1.62	...	Chankot	313
डीडीहाट Didihat(10)	...	गेहूँ, चावल Wheat, Rice	27.12	R(5.26)	29.95	43.30	12.95	...	Dauli Kauli	314
डीडीहाट Didihat(10)	...	गेहूँ, चावल Wheat, Rice	7.28	O(33.99)	10.93	12.14	1.22	...	Adkhet	315

ग्राम निर्देशिका

3— डीडीहाट तहसील

जन सुविधाएँ एवं भूमि उपयोग

1	2	3	4	5	6	7	8	9	10	11
316	अलमिया गाँव	123.43	184(37)	-(-5)	-(-5)	T,S	-(-5)	-(10+)	-(-5)	KR
317	दनौला	14.97	48(10)	-(-5)	-(-5)	S	-(-5)	-(10+)	-(-5)	PR
318	डुन्गरी	28.33	138(23)	-(-5)	-(-5)	N,T	-(-5)	-(10+)	-(-5)	PR
319	ओखल गाँव	8.90	61(9)	-(-5)	-(-5)	S	-(-5)	-(10+)	-(-5)	KR
320	आटे	8.50	32(9)	-(-5)	-(-5)	T	-(-5)	-(10+)	BS	PR
321	द्वौकली	226.63	282(65)	H(1),P(1)	FPC(1)	T	-(-5)	-(10+)	(10+)	KR
322	सत्यपाल गाँव	25.50	193(51)	P(1)	-(-5)	T,S	-(-5)	-(10+)	-(-5)	PR
323	रजरेत	22.26	2(2)	-(-5)	-(-5)	T,S	-(-5)	-(-5)	-(-5)	KR,PR
324	चामा	442.74	295(52)	-(-5)	-(5-10)	T,S,R,N	-(-5)	-(10+)	-(10+)	KR
325	पूरनहा	198.30	303(58)	-(-5)	-(-5)	T,S,R,N	-(-5)	-(10+)	-(10+)	KR
326	दुनाकोट	350.07	568(99)	P(2),H(1)	MCW(1), H(1)	T,S	PO	प्रतिदिन Daily	BS	KR,PR
327	बाँकू	404.70	259(40)	P(1)	-(-5)	T,S	-(-5)	-(10+)	-(5-10)	KR,PR
328	हुनेरा	757.19	518(94)	-(5-10)	-(-5)	N,S,T,R	-(-5)	-(10+)	-(5-10)	KR
329	हुमका पीटा	233.51	145(28)	-(-5)	-(-5)	N,S,T	-(-5)	-(10+)	-(5-10)	KR
330	चुपड़ा खेत	286.12	313(53)	-(-5)	-(-5)	N,S,T,R	-(-5)	-(10+)	-(5-10)	KR
331	महर गाड़ी	80.94	114(23)	-(-5)	-(5-10)	T,S	-(-5)	-(10+)	-(10+)	KR,PR
332	बायगाँव	24.69	136(24)	-(-5)	-(5-10)	N	-(-5)	-(10+)	-(10+)	KR,PR
333	बोरागाँव	80.13	261(47)	P(1)	-(-5)	T,S	PO	-(10+)	-(10+)	KR,PR
334	रैतोली	91.46	154(31)	-(-5)	-(-5)	T,S	PO	-(10+)	-(10+)	KR,PR
335	घन्धूरा	13.36			गैर आबाद				Uninhabited	KR,PR

VILLAGE DIRECTORY

AMENITIES AND LAND USB — **DIDIHAT TAHSIL—3**

12	13	14	15	16	17	18	19	20	2	1
डीडीहाट Didihat (26)	...	गेहूँ, चावल Wheat, Rice	...	O(59.09)	5.67	50.58	8.09	...	Almia Gaon	316
डीडीहाट Didihat (26)	...	गेहूँ, चावल Wheat, Rice	0.81	O(0.41)	7.28	2.02	4.45	...	Danaula	317
डीडीहाट Didihat (26)	...	गेहूँ, चावल Wheat, Rice	...	O(20.24)	0.81	6.07	1.21	...	Dungari	318
डीडीहाट Didihat (22)	...	गेहूँ, चावल Wheat, Rice	...	O(6·07)	0.81	0.40	1.62	...	Okhal gaon	319
डीडीहाट Didihat (18)	...	गेहूँ, चावल Wheat, Rice	...	...	7.28	0.41	0.81	...	Ate	320
डीडीहाट Didihat (12)	...	गेहूँ, चावल Wheat, Rice	70.82	O(0.81)	59.08	92.68	3.24	...	Deokali	321
डीडीहाट Didihat (12)	...	गेहूँ, चावल Wheat, Rice	...	O(9.31)	6.88	6.48	2.83	...	Satyapal Gaon	322
डीडीहाट Didihat (6)	...	गेहूँ, चावल Wheat, Rice	...	GC(2.83)	2.02	11.74	5.67	...	Rajret	323
डीडीहाट Didihat (15)	...	गेहूँ, चावल Wheat, Rice	...	O(27.92)	24.68	363.83	26.31	...	Chama	324
डीडीहाट Didihat (15)	...	गेहूँ, चावल Wheat, Rice	...	GC(21.45)	21.04	137.12	18.62	...	Purnaha	325
डीडीहाट Didihat (12)	...	गेहूँ, चावल Wheat, Rice	193.85	O(34.80)	36.03	82.15	3.24	N(4)	Dunakot	326
डीडीहाट Didihat (10)	...	गेहूँ, चावल Wheat, Rice	258.20	O(12.14)	20.24	112.91	1.21	...	Banku	327
डीडीहाट Didihat (10)	...	गेहूँ, चावल Wheat, Rice	114.53	O(24.69)	55.44	536.23	26.30	N(4)	Hunera	328
डीडीहाट Didihat (10)	...	गेहूँ, चावल Wheat, Rice	...	O(2.02)	17.40	203.16	10.93	...	Humka Pita	329
डीडीहाट Didihat (6)	...	गेहूँ, चावल Wheat, Rice	...	O(5.67)	29.54	153.38	97.53	...	Chupra Khet	330
डीडीहाट Didihat (19)	...	गेहूँ, चावल Wheat, Rice	30.76	GC(16.58)	6.48	13.36	13.76	...	Mahar Garhi	331
डीडीहाट Didihat (18)	...	गेहूँ, चावल Wheat, Rice	15.38	O(5.26)	3.24	0.40	0.41	...	Baygaon	332
डीडीहाट Didihat (17)	...	गेहूँ, चावल Wheat, Rice	45.73	O(16.59)	8.09	9.31	0.41	...	Boragaon	333
डीडीहाट Didihat (18)	...	गेहूँ, चावल Wheat, Rice	14.16	O(7.28)	8.09	21.85	40.08	...	Raitoli	334
डीडीहाट Didihat (27)	...	...	6.07	...	5.67	1.21	0.41	...	Ghandhura	335

1	2	3	4	5	6	7	8	9	10	11
336	बर्नाएरी	105.63	172(31)	M(1)	-(5-10)	T,S	-(-5)	-(10+)	-(10+)	KR,PR
337	खेतार कन्याल	681.92	806(155)	P(1),M(1)	-(5-10)	T,S	-(5-10)	-(10+)	-(5-10)	KR,PR
338	खेतार भंडारी	289.77	258(46)	-(-5)	-(-5)	T,S	-(5-10)	-(10+)	-(5-10)	KR,PR
339	पन्थयाली	126.27	154(30)	P(1)	-(-5)	N,S,T.R	PO	-(10+)	-(10+)	KR,PR
340	कौली कन्याल	519.63	1,007(187)	P(1)	-(-5)	T,S	PO	-(10+)	-(10+)	KR,PR
341	गराली	527.73	500(93)	P(1)	-(5-10)	T,S	-(5-10)	-(10+)	-(5-10)	KR,PR
342	दुंगेती	566.58	446(89)	P(1)	-(10+)	N,S,T	-(5-10)	-(10+)	-(5-10)	KR,PR
343	पमस्यारी	298.26	340(68)	P(1)	-(-5)	T,S	-(-5)	-(10+)	-(-5)	KR
344	खोजा	64.75	102(18)	-(-5)	-(-5)	T,S	-(-5)	-(10+)	-(-5)	KR
345	दुंगा	72.85	128(24)	-(-5)	-(5-10)	N,S,T	-(-5)	-(10+)	-(-5)	KR,PR
346	पन्थगाँव	57.87	158(28)	-(-5)	-(5-10)	N,S,T	PO	-(10+)	-(-5)	KR,PR
347	बलगढ़ी चौगखिया	69.20	97(22)	-(-5)	-(-5)	N,S,T	-(-5)	-(10+)	-(-5)	KR,PR
348	कांडे	147.31	168(31)	-(-5)	-(-5)	N,S,T	PO	-(10+)	-(-5)	KR,PR
349	धनियाँ खान	204.78	115(19)	-(-5)	-(-5)	N,S,T	-(-5)	-(10+)	-(-5)	PR
350	कैणी	248.89	68(15)	-(-5)	-(5-10)	N,S	-(5-10)	-(10+)	-(5-10)	KR
351	मेर्थी बिनियाँ	84.58	78(13)	-(-5)	-(5-10)	S	-(5-10)	-(10+)	-(-5)	KR
352	सिनक्वाली	114.13	50(10)	-(-5)	-(5-10)	S	-(-5)	-(10+)	-(-5)	KR
353	हाट थर्प	452.05	588(106)	P(1),H(1)	-(-5)	T,S	-(-5)	-(10+)	-(-5)	KR,PR
354	सिटोली	90.65	235(49)	P(1),H(1)	H(1), FPC(1)	N,S,T	PTO, Phone	प्रतिदिन Daily	BS	PR
355	जांख	79.73	126(23)	-(-5)	-(-5)	N,S,T	-(-5)	-(10+)	-(-5)	KR,PR

12	13	14	15	16	17	18	19	20	2	1
डीडीहाट Didihat (18)	...	गेहूँ, चावल Wheat, Rice	40.47	O(6.48)	14.57	14.97	29.14	...	Barnaairi	336
डीडीहाट Didihat (9)	...	गेहूँ, चावल Wheat, Rice	302.31	O(217.32)	68.80	91.06	2.43	N(10)	Khetar Kanyal	337
डीडीहाट Didihat (10)	...	गेहूँ, चावल Wheat. Rice	183.73	O(23.07)	21.45	59.60	1.62	...	Khetar Bhandari	338
डीडीहाट Didihat (14)	...	गेहूँ, चावल Wheat, Rice	...	O(8.90)	11.33	99.97	6.07	...	Panthyali	339
डीडीहाट Dtdiaat (40)	...	गेहूँ, चावल Wheat, Rice	239.58	O(35.21)	155.40	87.82	1.62	...	Kauli Kanyal	340
डीडीहाट Didlhat (37)	...	गेहूँ, चावल Wheat, Rice	409.96	O(6.48)	88.63	21.85	0.81		Garali	341
डीडीहाट Didihat (12)	...	गेहूँ, चावल Wheat, Rice	...	...	97.53	16.59	452.46	...	Dhungeti	342
डीडीहाट Didihat (4)	...	गेहूँ, चावल Wheat, Rice	136.38	O(0.40)	...	153.39	8.09	...	Pamsyari	343
डीडीहाट Didihat (3)	...	गेहूँ, चावल Wheat, Rice	19.98	O(12.14)	5.26	14.16	13.21	...	Khoja	344
डीडीहाट Didihat (10)	...	गेहूँ, चावल Wheat, Rice	...	...	44.11	19.43	9.31	...	Dhunga	345
डीडीहाट Didihat (9)	...	गेहूँ, चावल Wheat, Rice	...	...	17.40	2.43	38.04	...	Panthgaon	346
डीडीहाट Didihat (2)	...	गेहूँ, चावल Wheat, Rice	...	...	33.99	4.05	31.16	...	Bolgari Chaugar-khiya	347
डीडीहाट Didihat (4)	...	गेहूँ, चावल Wheat, Rice	40.88	O(2.02)	9.71	93.08	1.62	N(30)	Kande	348
डीडीहाट Didihat (2)	ED	गेहूँ, चावल Wheat, Rice	81.75	...	23.47	96.32	3.24	N(25)	Dhaniyan Khan	349
डीडीहाट Didihat (6)	...	गेहूँ, चावल Wheat, Rice	67.18	O)17.81)	1.21	90.65	72.04	...	Kaini	350
डीडीहाट Didihat (7)	...	गेहूँ, चावल Wheat, Rice	22.26	...	14.97	40.47	6.88	...	Merthi Biniyan	351
डीडीहाट Didihat (6)	...	गेहूँ, चावल Wheat, Rice	79.73	...	20.64	9.71	4.05	...	Sinkholi	352
डीडीहाट Didihat (2)	ED	गेहूँ, चावल Wheat, Rice	100.37	O(30.55)	27.92	269.93	23.48	N(50)	Hat Tharp	353
डीडीहाट Didihat (2)	ED,EO	गेहूँ, चावल Wheat, Rice	19.42	...	21.45	44.11	5.67	N(105)	Sitoli	354
डीडीहाट Didihat (2)	...	गेहूँ, चावल Wheat, Rice	17.00	O(2.02)	25.50	34.40	0.81	N(10)	Jakh	355

3—डीडीहाट तहसील

1	2	3	4	5	6	7	8	9	10	
356	लोहारगाँव	33.99	100(18)	-(-5)	-(-5)	N,S,T	-(-5)	-(10+)	-(-5)	KR,P
357	ओड़ गाँव	36.42	88(22)	-(-5)	-(-5)	N,S,T	-(5-10)	-(10+)	-(5-10)	KR,P
358	भनडा	290.17	541(106)	P(1)	-(5-10)	N,S,T	PO	-(10+)	-(5-10)	KR,P
359	ननपापो	179.28	448(99)	P(1)	-(5-10)	N,S,T	-(5-10)	-(10+)	-(-5)	KR,P
360	आँकोट	125.86	74(14)	P(1)	-(-5)	N,S,T	-(-5)	-(10+)	-(5-10)	KR,P
361	भूमिया थल	90.65	69(16)	-(-5)	-(-5)	N,S,T	-(-5)	-(10+)	-(-5)	KR,P
362	मेर्थी तल्ली	298.26	1,006(170)	P(1)	-(-5)	T,S	-(-5)	-(-5)	-(-5)	KR
363	मेर्थी मल्ली	116.96	442(95)	P(1)	-(-5)	T,S	-(-5)	-(-5)	-(-5)	KR
364	गढ़ सोली	56.66	1(1)	-(-5)	-(5-10)	S	-(-5)	-(10+)	-(-5)	KR
365	कांड़ा मानसिंह	72.04	212(59)	-(-5)	-(5-10)	S	-(-5)	-(10+)	-(-5)	KR
366	लधड़ा	175.64	253(47)	-(-5)	-(5-10)	N,S,T	-(5-10)	-(10+)	-(-5)	KR,PR
367	कासिन देव	19.43	33(7)	-(-5)	-(5-10)	T,S	-(5-10)	-(10+)	-(-5)	PR
368	कान्डा झुसिया	59.90	149(35)	H(1)	-(5-10)	T,S	-(-5)	-(10+)	-(-5)	KR
369	ओगली	257.79	571(120)	P(1)	-(10+)	T,S	PO	-(10+)	BS	KR
370	फतोड़ी	36.83	8(2)	P(1),M(1)	-(10+)	T,S	PO	-(10+)	(10+)	KR
371	मढ़	53.02	95(16)	-(-5)	-(-5)	N,S.T	-(-5)	-(10+)	-(5-10)	KR
372	नाली बिसराल	31.16	56(17)	-(-5)	-(-5)	T,R	-(-5)	-(10+)	-(5-10)	KR
373	नाली घौपा	148.93	84(20)	-(-5)	-(-5)	N,S,T	-(-5)	-(10+)	-(5-10)	KR
374	भालू उडियार	110.48	140(26)	-(-5)	-(5-10)	N,S	-(5-10)	-(10+)	-(5-10)	KR
375	जुबरा	42.09	90(15)	P(1),M(1)	-(-5)	S	-(-5)	-(10+)	-(10+)	KR

VILLAGE DIRECTORY

AMENITIES AND LAND USE — **DIDIHAT TAHSIL—3**

12	13	14	15	16	17	18	19	20	2	1
डीडीहाट Didihat (2)	ED	गेहूँ, चावल Wheat, Rice	2.43	...	10.93	19.83	0.80	N(50)	Lohargaon	356
डीडीहाट Didihat (4)	...	गेहूँ, चावल Wheat, Rice	...	O(0.41)	14.16	14.97	6.88	...	Orhgaon	357
डीडीहाट Didihat (6)	...	गेहूँ, चावल Wheat, Rice	6.07	O(87.42)	190.61	2.02	4.05	...	Bhanarha	358
डीडीहाट Didihat (18)	...	गेहूँ, चावल Wheat, Rice	...	...	80.94	6.88	91.46	...	Nanpopaun	359
डीडीहाट Didihat (4)	...	गेहूँ, चावल Wheat, Rice	...	...	74.86	46.95	4.05	...	Ankot	360
डीडीहाट Didihat (4)	...	गेहूँ, चावल Wheat, Rice	46.95	...	18.21	25.09	0.40	...	Bhumiya Thal	361
डीडीहाट Didihat (5)	...	गेहूँ, चावल Wheat, Rice	26.71	GC(8.09)	133.96	104.41	25.09	...	Merthi Talii	362
डीडीहाट Didihat (3)	...	गेहूँ, चावल Wheat. Rice	...	...	16.19	61.92	38.85	...	Merthi Malli	363
डीडीहाट Didihat (8)	...	गेहूँ, चावल Wheat, Rice	23.47	...	12.14	18.62	2.43	..	Garhsoli	364
डीडीहाट Didihat (17)	...	गेहूँ, चावल Wheat, Rice	29.14	...	14.16	21.46	7.28	...	Kanda Mansingh	365
डीडीहाट Didihat (17)	...	गेहूँ, चावल Wheat, Rice	7.28	...	61.51	106.44	0.41	...	Ladhara	366
डीडीहाट Didihat (16)	...	गेहूँ, चावल Wheat, Rice	...	...	7.69	9.72	2.02	...	Kashindev	367
डीडीहाट Didihat (8)	...	गेहूँ, चावल Wheat, Rice	39.26	...	10.93	8.09	1.62	...	Kanda Jhusiya	368
डीडीहाट Didihat (11)	...	गेहूँ, चावल Wheat, Rice	3.67	...	120.20	114.93	19.02	...	Ogla	369
डीडीहाट Didihat (19)	...	गेहूँ, चावल Wheat, Rice	...	O(1.21)	7.28	26.32	2.02	...	Phatori	370
डीडीहाट Didihat (41)	...	गेहूँ, चावल Wheat, Rice	...	O(4.86)	9.71	36.83	1.62	...	Marh	371
डीडीहाट Didihat (13)	...	गेहूँ, चावल Wheat, Rice	...	O(2.83)	4.86	15.78	7.69	...	Nali Bisral	372
डीडीहाट Didihat (12)	...	गेहूँ, चावल Wheat, Rice	...	O(6.48)	15.38	116.55	10.52	...	Nali Ghaupa	373
डीडीहाट Didihat (12)	...	गेहूँ, चावल Wheat, Rice	...	O(6.88)	19.83	62.32	21.45	...	Bhalu Udiyar	374
डीडीहाट Didihat (17)	...	गेहूँ, चावल Wheat, Rice	...	O(1.21)	17.40	14.16	9.32	...	Jubara	375

1	2	3	4	5	6	7	8	9	10	11
376	खितोला मजेड़ा	54.23	84(17)	P(1)	-(-5)	N,S	-(-5)	-(10+)	-(10+)	KR
377	कन्डेरा पोखरी	31.16			गैर आबाद				Uninhabited	KR
378	न्याल	36.83	32(6)	-(-5)	-(-5)	N.S	-(-5)	-(10+)	-(5-10)	KR
379	बडेत	98.34	101(20)	-(-5)	-(-5)	N,S,T	-(-5)	-(10+)	-(5-10)	KR
380	छलौड़ी	60.71	59(12)	-(-5)	-(-5)	S	-(-5)	-(-5)	-(5-10)	KR
381	दुबतड़	37.23	20(5)	-(-5)	-(-5)	N,S	-(-5)	-(10+)	-(5-10)	KR
382	तिलाड़ी	97.94	163(42)	P(1),M(1)	MCW(1)	N,S,T	-(-5)	-(10+)	-(5-10)	KR
383	स्यालबे	103.20	201(41)	P(1)	-(-5)	S	-(-5)	-(10+)	BS	KR
384	खोल्टा	8.50	21(5)	-(-5)	-(-5)	S	-(-5)	-(10+)	-(10+)	KR
385	चमोली	29.95	31(6)	-(-5)	-(-5)	S	PO	-(10+)	BS	KR
386	गैराड़	34.40	47(10)	-(-5)	-(5-10)	S	-(-5)	-(10+)	-(5-10)	KR
387	मेलकुड़ा	30.35	71(12)	P(1)	-(5-10)	S	-(-5)	-(10+)	-(-5)	KR
388	बोरा बुंगा	345.61	508(107)	P(1),M(1)	-(-5)	N,S,T	PO	-(10+)	-(5-10)	KR
389	नाखोली	78.51	121(21)	-(-5)	-(-5)	N,S,T	-(-5)	-(10+)	-(5-10)	KR
390	पारा कोट	58.28	56(11)	-(-5)	-(5-10)	S,R	-(-5)	-(10+)	-(5-10)	KR
391	सेरा सोनाली	147.31	166(30)	P(1)	-(-5)	S,R	-(5-10)	-(10+)	-(5-10)	KR
392	लखती गाँव	181.71	437(77)	-(-5)	-(5-10)	T	PO	-(10+)	-(5-10)	KR
393	सौ गाँव	178.88	253(46)	P(1)	-(5-10)	T	PO	-(10+)	-(5-10)	KR
394	धमरौली	46.54	103(21)	P(1)	-(-5)	S	-(-5)	-(10+)	-(-5)	KR
395	मौबराड़ी	153.38	336(67)	P(1)	-(-5)	T	-(-5)	-(10+)	-(-5)	KR

VILLAGE DIRECTORY

AMENITIES AND LAND USE DIDIHAT TAHSIL—3

12	13	14	15	16	17	18	19	20	2	1
डीडीहाट Didihat (14)	...	गेहूँ, चावल Wheat, Rice	...	O(5.67)	10.12	36.02	2.42	...	Khitola Majhera	376
डीडीहाट Dihihat (17)	...	...	...	O(2.43)	6.07	13.36	9.30	...	Kandera Pokhari	377
डीडीहाट Didihat (16)	...	गेहूँ, चावल Wheat, Rice	...	O(0.41)	7.69	21.04	7.69	...	Nyal	378
डीडीहाट Didihat (16)	...	गेहूँ, चावल Wheat, Rice	...	...	50.18	43.71	4.45	...	Baret	379
डीडीहाट Dihihat (13)	...	गेहूँ, चावल Wheat, Rice	16.59	GC(0.41)	12.55	24.28	6.88	...	Chhalsuri	380
डीडीहाट Didihat (15)	...	गेहूँ, चावल Wheat, Rice	...	O(3.24)	1.62	25.09	7.28	...	Dubtarh	381
डीडीहाट Didihat (44)	...	गेहूँ, चावल Wheat, Rice	...	O(6.88)	23.07	61.51	6.48	...	Tilarhi	382
पिथौरागढ़ Pithoragarh (53)	...	गेहूँ, चावल Wheat, Rice	10.12	TK(6.07)	52.20	20.24	14.57	...	Syalbe	383
पिथौरागढ़ Pithoragarh (53)	...	गेहूँ, चावल Wheat, Rice	2.02	...	3.24	0.81	2.43	...	Kholta	384
पिथौरागढ़ Pithoragarh (53)	...	गेहूँ, चावल Wheat, Rice	5.26	O(1.21)	7.28	4.06	12.14	...	Chamoli	385
पिथौरागढ़ Pithoragarh (62)	...	गेहूँ, चावल Wheat, Rice	13.75	O(4.05)	4.86	6.07	5.67	...	Gairarh	386
पिथौरागढ़ Pithoragarh (60)	...	गेहूँ, चावल Wheat, Rice	6.09	O(0.41)	3.64	10.12	8.09	...	Melkura	387
डीडीहाट Didihat (118)	...	गेहूँ, चावल Wheat, Rice	...	O(28.32)	66.78	231.08	19.43	...	Bora Bunga	388
डीडीहाट Didihat (18)	...	गेहूँ, चावल Wheat, Rice	...	O(3.64)	20.24	38.45	16.18	...	Nakholi	389
डीडीहाट Didihat (18)	...	गेहूँ, चावल Wheat, Rice	...	O(8.90)	6.88	29.54	12.96	...	Parakot	390
डीडीहाट Dicihat (18)	...	गेहूँ, चावल Wheat, Rice	...	O(14.98)	30.35	89.03	12.95	...	Sera Saunali	391
पिथौरागढ़ Pithoragarh (52)	...	गेहूँ, चावल Wheat Rice	56.25	O(8.09)	33.59	43.30	40.48	...	Lakhati Gaon	392
पिथौरागढ़ Pithoragarh (62)	...	गेहूँ, चावल Wheat, Rice	67.58	O(20.24)	30.35	30.35	30.36	...	Saun Gaon	393
पिथौरागढ़ Pithoragarh (58)	...	गेहूँ, चावल Wheat, Rice	4.05	O(4.05)	20.24	8.08	10.12	...	Dhamarauli	394
पिथौरागढ़ Pithoragarh (57)	...	गेहूँ, चावल Wheat, Rice	4.05	...	36 42	58.68	54.23	...	Gobrari	395

1	2	3	4	5	6	7	8	9	10	11
396	तड़खेत	77.70	172(32)	-(-5)	-(-5)	S	-(-5)	-(10+)	-(-5)	KR
397	चितगाल गाँव	65.16	191(43)	P(1)	-(-5)	T	PO	-(10+)	-(-5)	KR
398	परिसेरा	24.28	16(3)	-(-5)	-(5-10)	S	-(-5)	-(10+)	-(5-10)	KR
399	लीमा भाट	246.87	440(92)	P(1)	-(-5)	T,S	-(-5)	-(-5)	-(-5)	KR
400	जमतड़	199.92	259(56)	P(1)	-(5-10)	N	-(5-10)	-(5-10)	-(5-10)	KR
401	वालना	17.81	15(4)	-(-5)	-(-5)	T,S	-(-5)	-(-5)	-(-5)	KR
402	कान्डा मल्ला	31.57	128(26)	P(1)	-(-5)	S	-(-5)	-(10+)	-(-5)	KR
403	कान्डा तल्ला	83.77	158(31)	-(-5)	-(5-10)	S	-(-5)	-(10+)	-(5-10)	KR
404	बलतीर	154.60	446(98)	-(-5)	-(-5)	S,T	-(-5)	-(10+)	-(-5)	KR,PR
405	टुनेरा	38.04	37(6)	-(-5)	-(-5)	T	-(-5)	-(10+)	-(10+)	KR
406	करौली	66.37	6(1)	P(1)	-(-5)	T	-(-5)	-(10+)	-(10+)	KR
407	भुल गाँव	165.67	113(24)	-(-5)	-(-5)	T	-(-5)	-(10+)	-(10+)	KR
408	साता	169.16	163(36)	P(1)	-(5-10)	T	-(-5)	-(10+)	-(-5)	KR,PR
409	अटक्वाली	83.77	70(13)	-(-5)	-(-5)	T	-(-5)	-(-5)	-(-5)	KR
410	भाट गाँव	118.17	275(61)	P(1)	-(-5)	T	-(-5)	-(-5)	-(-5)	KR
411	बिजकोट	93.08	118(21)	-(-5)	-(-5)	S	-(-5)	-(-5)	-(5-10)	KR
412	कुकरौली	144.88	408(80)	P(1)	-(-5)	T	-(-5)	-(10+)	-(10+)	KR
413	चलमोड़ी	48.56	167(27)	-(-5)	-(-5)	T	-(-5)	-(10+)	-(-5)	KR
414	कुमाल गाँव	110.48	228(45)	-(-5)	-(-5)	N,T	-(-5)	-(10+)	-(-5)	KR
415	धामी गाँव	14.97	88(29)	-(-5)	-(-5)	T	-(-5)	-(10+)	-(-5)	KR,PR

12	13	14	15	16	17	18	19	20	2	1
पिथौरागढ़ Pithoragarh (60)	...	गेहूँ, चावल Wheat, Rice	7.68	O(6.07)	23.47	20.24	20.24	...	Tarhkhet	396
पिथौरागढ़ Pithoragarh (60)	...	गेहूँ, चावल Wheat, Rice	8.50	O(12.95)	16.59	22.26	4.86	TEM(1)	Chitgal Gaon	397
पिथौरागढ़ Pithoragarh (52)	...	गेहूँ, चावल Wheat, Rice	...	...	12.14	6.07	6.07	...	Parisera	398
डीडीहाट Didihat (11)	...	गेहूँ, चावल Wheat, Rice	8.09	O(6.07)	81.75	143.27	7.69	TEM(1)	Leema Bhat	399
डीडीहाट Didihat (13)	...	गेहूँ, चावल Wheat, Rice	60.71	O(5.67)	36.42	73.66	23.46	...	Jamtarh	400
पिथौरागढ़ Pithoragarh (60)	...	गेहूँ, चावल Wheat, Rice	...	...	6.88	10.52	0.41	...	Walna	401
पिथौरागढ़ Pithoragarh (63)	...	गेहूँ, चावल Wheat, Rice	5.26	...	13.76	8.09	4.46	...	Kanda Malla	402
डीडीहाट Didihat (15)	...	गेहूँ, चावल Wheat, Rice	20.24	...	20.24	23.05	20.24	...	Kanda Talla	403
डीडीहाट Didihat (16)	...	गेहूँ, चावल Wheat, Rice	19.02	O(35.21)	24.28	58.68	17.41	...	Baltir	404
डीडीहाट Didihat (16)	...	गेहूँ, चावल Wheat, Rice	8.90	O(1.62)	9.31	15.78	2.43	...	Tunera	405
डीडीहाट Didihat (11)	...	गेहूँ, चावल Wheat. Rice	7.28	TK(2.83)	29.14	10.93	16.19	...	Karauli	406
डीडीहाट Didihat (10)	...	गेहूँ, चावल Wheat, Rice	...	O(1.62)	2.43	159.60	2.02	...	Bhula Gaon	407
डीडीहाट Didihat (7)	...	गेहूँ, चावल Wheat, Rice	34.80	O(5.67)	36.83	81.34	10.52	...	Sata	408
डीडीहाट Didihat (11)	...	गेहूँ, चावल Wheat, Rice	31.57	GC(0.40) TW(10.52)	9.31	15.78	16.19	...	Atkwali	409
डीडीहाट Didihat (11)	...	गेहूँ, चावल Wheat, Rice	33.99	TW(15.78)	28.33	28.73	11.34	...	Bhat Gaon	410
डीडीहाट Didihat (14)	...	गेहूँ, चावल Wheat, Rice	39.26	W(8.90)	9.30	31.57	4.05	...	Bijkot	411
डीडीहाट Didihat (16)	...	गेहूँ, चावल Wheat, Rice	36.42	O(5.67)	58.68	42.49	1.62	...	Kukrauli	412
डीडीहाट Didihat (18)	...	गेहूँ, चावल Wheat, Rice	13.76	...	23.88	8.50	2.42	...	Chalmori	413
डीडीहाट Didihat (20)	...	गेहूँ, चावल Wheat, Rice	17.40	O(2.43)	64.75	18.21	7.69	...	Kumal Gaon	414
डीडीहाट Didihat (21)	...	गेहूँ, चावल Wheat, Rice	...	O(3.24)	3.23	4.05	4.45	...	Dhami Gaon	415

1	2	3	4	5	6	7	8	9	10	11
416	सैन	32.38	39(5)	-(-5)	-(5-10)	S	-(-5)	-(10+)	BS	KR
417	गड़ेरा लग्गा खीरी	82.56	55(11)	-(-5)	-(-5)	S	-(-5)	-(-5)	-(5-10)	KR
418	भैंस्सूडी मल्ला	130.31	198(40)	-(-5)	-(-5)	T	-(-5)	-(-5)	-(-5)	KR
419	तल्ला भैंस्यूंडी	81.34	55(11)	-(-5)	-(-5)	T	-(-5)	-(-5)	-(5-10)	KR
420	राकड़ थल	18.21	28(4)	-(-5)	-(5-10)	S	-(-5)	-(10+)	BS	KR
421	मसमोली	149.33	224(45)	P(1)	-(-5)	N,T	-(-5)	-(10+)	-(-5)	KR
422	तड़ी गाँव	62.32	143(26)	P(1)	FPC(1)	S	PO	प्रतिदिन Daily	BS	KR
423	भकुन्डा	44.52	110(15)	-(-5)	-(5-10)	S	-(-5)	-(10+)	BS	KR
424	ढोला घर	150.55	41(10)	-(-5)	-(-5)	N,S	-(-5)	-(10+)	-(10+)	KR
425	खीरी	151.76	130(36)	P(1)	FPC(1)	N,S	-(-5)	-(10+)	-(5-10)	KR
426	अटल गाँव	116.15	235(46)	P(1)	-(-5)	T	PO	-(-5)	-(5-10)	KR
427	बरम बचकूडी	225.82	308(59)	-(-5)	-(5-10)	N,S,T	-(5-10)	-(5-10)	-(10+)	KR
428	चलिया गांव	57.06	43(8)	-(-5)	-(-5)	T,S	-(-5)	-(5-10)	-(-5)	KR
429	सिमार	44.11	77(14)	-(-5)	-(-5)	S	-(-5)	-(5-10)	BS	KR
430	चौपड़ा	27.92	58(12)	-(-5)	-(-5)	T,S	-(-5)	-(5-10)	BS	KR
431	धारतोली	35.21	65(11)	-(-5)	-(-5)	S	-(-5)	-(5-10)	BS	KR
432	बत्योली	109.67	127(23)	-(-5)	-(5-10)	T,S	-(-5)	-(5-10)	BS	KR
433	गडेरा जोशी	78.92	98(17)	-(-5)	-(-5)	T,S	-(-5)	-(5-10)	BS	KR
434	धिंगतड़	130.31	212(47)	P(1)	-(-5)	T	-(-5)	-(5-10)	-(10+)	KR
435	दिगोती	108.05	193(39)	-(-5)	-(-5)	T,S	-(-5)	-(5-10)	BS	KR

12	13	14	15	16	17	18	19	20	2	1
पिथौरागढ़ Pithoragarh (52)	...	गेहूँ, चावल Wheat, Rice	2.03	TK(9.31)	8.90	4.05	8.09	...	Sain	416
डीडीहाट Didihat (14)	...	गेहूँ, चावल Wheat, Rice	24.28	TW(4.86)	6.88	34.80	11.74	...	Gadera Lagga Kheeri	417
डीडीहाट Didihat (11)	...	गेहूँ, चावल Wheat, Rice	19.43	TW(0.41)	38.85	61.50	10.12	...	Bhaisyuri Malla	418
डीडीहाट Didihat (12)	...	गेहूँ, चावल Wheat, Rice	31.97	TW(0.41)	21.04	24.28	3.64	...	Talla Bhaisyri	419
पिथौरागढ़ Pithoragarh (52)	...	गेहूँ, चावल Wheat, Rice	...	GC(12.55)	...	2.02	3.64	...	Rakhar Thal	420
पिथौरागढ़ Pithoragarh (50)	...	गेहूँ, चावल Wheat, Rice	37.64	GC(8.08)	12.95	51.40	39.26	...	Masmoli	421
पिथौरागढ़ Pithoragarh (52)	...	गेहूँ, चावल Wheat, Rice	12.14	GC(31.56)	...	4.05	14.57	...	Tari Gaon	422
पिथौरागढ़ Pithoragarh (51)	...	गेहूँ, चावल Wheat, Rice	...	GC(9.31)	17.00	8.09	10.12	...	Bhakunda	423
डीडीहाट Didihat (17)	...	गेहूँ, चावल Wheat, Rice	...	O(8.09)	12.95	118.98	10.53	...	Dhola Ghar	424
डीडीहाट Didihat (13)	...	गेहूँ, चावल Wheat, Rice	...	...	18.21	129.91	3·64	...	Khiri	425
डीडीहाट Didihat (13)	...	गेहूँ, चावल Wheat, Rice	19.83	TW(32.78)	7.69	45.73	10.12	...	Atal Gaon	426
डीडीहाट Didihat (19)	...	गेहूँ, चावल Wheat, Rice	...	O(9.71)	54.63	124.24	37.24	...	Baram Bachkuri	427
डीडीहाट Didihat (25)	...	गेहूँ, चावल Wheat, Rice	6.48	...	23.06	23.47	4·05	...	Chaliya Gaon	428
पिथौरागढ़ Pithoragarh (50)	...	गेहूँ, चावल Wheat, Rice	6.07	GC(8.09)	8.90	0.81	20.24	...	Simar	429
पिथौरागढ़ Pithoragarh (50)	...	गेहूँ, चावल Wheat, Rice	6.07	GC(11.32)	...	4.05	6.48	...	Chaupara	430
पिथौरागढ़ Pithoragarh (50)	...	गेहूँ, चावल Wheat, Rice	...	TK(3.24)	29.14	...	2.83	...	Dhartoli	431
पिथौरागढ़ Pithoragarh (50)	...	गेहूँ, चावल Wheat, Rice	29.14	TK(6.88)	33.98	20.24	19.43	...	Batyoli	432
पिथौरागढ़ Pithoragarh (53)	...	गेहूँ, चावल Wheat, Rice	10.52	TK(1·22)	19.43	8.09	39.66	...	Gadera Joshi	433
डीडीहाट Didihat (15)	...	गेहूँ, चावल Wheat, Rice	50.58	O(4.05)	65.97	8.50	1.21	...	Dhingtar	434
पिथौरागढ़ Pithoragarh (51)	...	गेहूँ, चावल Wheat, Rice	24.69	...	52.20	8.09	23.07	...	Digoti	435

ग्राम निर्देशिका

3—डीड़ीहाट तहसील

जन सुविधाएँ एवं भूमि उपयोग

1	2	3	4	5	6	7	8	9	10	11
436	बिनायक	134.77	240(41)	P(1)	-(-5)	T,S	PO	-(-5)	BS	KR
437	ठुला गाँव	85.80	231(50)	-(-5)	-(-5)	T	-(-5)	-(-5)	-(-5)	KR
438	ननकारी बोरा	116.55	244(45)	P(1)	-(-5)	T	-(-5)	-(-5)	-(-5)	KR
439	महत गाँव	27.52	140(27)	-(-5)	-(-5)	S	-(-5)	-(-5)	-(-5)	KR
440	जमज्याली गाँव	66.78	114(26)	-(-5)	-(-5)	S	-(-5)	-(-5)	-(-5)	KR
441	खोली	96.72	176(32)	-(-5)	-(-5)	T,S	-(-5)	-(-5)	-(-5)	KR
442	दुर्लेख	244.44	534(139)	P(1),H(1)	MCW(1)	T	PO	प्रतिदिन Daily	BS	KR
443	बाज्यानी	175.64	360(71)	P(1)	-(-5)	T	-(-5)	-(-5)	-(-5)	KR
444	अजेड़ा जकरारी	376.78	419(95)	P(1)	-(-5)	S	PO	-(-5)	-(-5)	KR
445	अजेड़ा भरपाटा	10.52	104(21)	-(-5)	-(-5)	S	-(-5)	-(-5)	-(-5)	KR
446	हचीला	326.59	520(105)	P(1),M(1)	-(-5)	T,S	PO	प्रतिदिन Daily	BS	KR,PR
447	बन्दरलीमा	130.31	138(24)	P(1)	-(5-10)	T,S	PO	-(10+)	-(-5)	KR,PR
448	तोली चुफाल	227.85	263(49)	-(-5)	-(5-10)	T,S	-(-5)	-(10+)	-(5-10)	KR,PR
449	सप्या	74.87	23(5)	-(-5)	-(-5)	T,S	-(-5)	-(10+)	-(-5)	KR
450	हड़खोला	203.16	199(33)	-(-5)	-(-5)	T,S	-(-5)	-(10+)	-(-5)	KR
451	मंगरौली	74.87	139(26)	P(1)	-(-5)	S	-(-5)	-(-5)	BS	KR
452	दिगड़ा	271.03	908(216)	P(1),M(1) H(1)	-(-5)	S,C	-(-5)	प्रतिदिन Daily	BS	KR
453	धुरौली	136.79	258(58)	P(1)	-(-5)	W,S,HP	-(-5)	-(-5)	-(-5)	KR
454	चमू	150.95	351(68)	P(3)	PHS(1)	T	PO	-(-5)	-(-5)	KR
455	सिल ककड़ मन्या	10.93	8(1)	-(-5)	-(-5)	T	-(-5)	-(-5)	-(-5)	KR

12	13	14	15	16	17	18	19	20	2	1
पिथौरागढ़ Pithoragarh (53)	...	गेहूँ, चावल Wheat, Rice	18.20	TK(5.67)	39.26	20.24	51.40	...	Binayak	436
डीडीहाट Didihat (10)	...	गेहूँ, चावल Wheat, Rice	10.52	O(4.86)	2.43	62.73	5.26	TEM(1)	Thula Gaon	437
डीडीहाट Didihat (12)	...	गेहूँ. चावल Wheat, R.ce	8.09	O(14.57)	74.46	17.81	1.62	TEM(1)	Nankauri Bora	438
डीडीहाट Didihat (14)	...	गेहूँ, चावल Wheat, Rice	4.46	...	19.83	1.21	2.02	...	Mahat Gaon	439
डीडीहाट Didihat (14)	...	गेहूँ, चावल Wheat, Rice	...	...	21.46	24.28	21.04	...	Jamjyali Gaon	440
डीडीहाट Didihat (16)	...	गेहूँ, चावल Wheat, Rice	...	...	25.90	68.80	2.02	...	Kholi	441
डीडीहाट Didihat (10)	...	गेहूँ, चावल Wheat, Rice	20.24	O(24.28)	47.75	140.03	12.14	TEM(1)	Durlekh	442
डीडीहाट Didihat (13)	...	गेहूँ, चावल Wheat, Rice	4.05	O(18.21)	27.11	114.13	12.14	TEM(1)	Bajyani	443
डीडीहाट Didihat (16)	...	गेहूँ, चावल Wheat, Rice	180.90	...	65.16	110.08	20.64	...	Ajera Jakarari	444
डीडीहाट Didihat (15)	...	गेहूँ, चावल Wheat, Rice	...	...	1.22	7.28	2.02	...	Ajera Bharpata	445
डीडीहाट Didihat (16)	...	गेहूँ, चावल Wheat, Rice	...	...	79.32	221.37	25.90	...	Hachila	446
डीडीहाट Didihat (16)	...	गेहूँ, चावल Wheat, Rice	...	...	32.38	81.34	16.59	...	Bandar Lima	447
डीडीहाट Didihat (18)	...	गेहूँ, चावल Wheat, Rice	...	...	45.33	173.62	8.90	...	Toli Chufal	448
डीडीहाट Didihat (17)	...	गेहूँ, चावल Wheat, Rice	...	...	11.74	52.20	10.93	...	Sapya	449
डीडीहाट Didihat (22)	...	गेहूँ, चावल Wheat, Rice	...	...	24.69	169.16	9.31	...	Harhkhola	450
पिथौरागढ़ Pithoragarh (45)	...	गेहूँ, चावल Wheat, Rice	1.62	...	35.21	35.61	2.43	...	Mangrauli	451
पिथौरागढ़ Pithoragarh (45)	...	गेहूँ, चावल Wheat, Rice	4.86	GC(69.20)	127.08	33.58	36.31	...	Digara	452
डीडीहाट Didihat (55)	...	गेहूँ, चावल Wheat, Rice	...	...	48.97	70.82	17.00	...	Dhurauli	453
डीडीहाट Didihat (52)	...	गेहूँ, चावल Wheat, Rice	4.05	O(9.30)	40.47	83.37	13.76	...	Chamu	454
डीडीहाट Didihat (54)	...	गेहूँ, चावल Wheat, Rice	...	...	4.86	5.67	0.40	...	Sil Kakar Manya	455

1	2	3	4	5	6	7	8	9	10	11
456	सिल	25.50	210(46)	-(-5)	-(10+)	T	-(-5)	-(10+)	-(-5)	KR
457	बडल चामू	116.14	217(40)	-(-5)	-(-5)	T	-(-5)	-(-5)	-(-5)	KR
458	मौक भाड	119.79	150(31)	-(-5)	-(-5)	T	-(-5)	-(10+)	-(-5)	PR
459	भंडारी गांव रजवार	725.63	1,599(304)	P(3)	-(-5)	S	-(-5)	प्रतिदिन Daily	BS	KR
460	तोली बिनायक	34 40	47(10)	-(-5)	-(-5)	S	-(-5)	-(-5)	BS	KR
461	तारागुन	84 18	61(13)	-(-5)	-(-5)	S	-(-5)	-(-5)	-(-5)	KR
462	सुरौली	191.42	213(50)	P(1)	-(-5)	T,O	-(-5)	-(-5)	BS	KR
463	कचना	77.70	246(61)	P(1),M(1)	MCW(1)	T	-(-5)	-(-5)	-(5-10)	KR
464	भाकुन्ड़ा	182.92	87(21)	P(1),M(1)	-(10+)	T	-(10+)	-(10+)	-(10+)	KR
465	खोलासन	31.57	55(11)	P(1)	-(10+)	T	-(10+)	-(10+)	-(10+)	KR
466	मनकोला	59.49	154(32)	P(1)	-(-5)	T	-(-5)	-(10+)	-(5-10)	KR
467	अगन्या	133.96	322(64)	-(10+)	-(10+)	T,S	-(-5)	-(10+)	-(10+)	KR
468	बोरा गाँव	9.71	5(1)	-(-5)	-(-5)	T	-(-5)	-(10+)	-(-5)	KR
469	बिडारा	10.93	41(12)	-(-5)	-(-5)	T,O	-(-5)	-(10+)	BS	KR
470	गोथना	91. 6	166(36)	-(-5)	-(-5)	T	-(-5)	-(10+)	-(-5)	KR
471	मुशगाँव	23.47	193(33)	-(-5)	-(-5)	T	-(-5)	-(10+)	-(-5)	KR
472	पेटखोला	24.69	27(7)	-(-5)	-(-5)	T	-(-5)	-(10+)	-(10+)	KR
473	पन्डा	14.97	48(11)	-(-5)	-(-5)	T	-(-5)	-(10+)	-(10+)	KR
474	खैनाली	67.18	101(20)	-(-5)	-(-5)	T	-(-5)	-(10+)	-(5-10)	KR
475	गोड़ी	11.74	74(13)	-(-5)	-(-5)	T	-(-5)	-(10+)	-(5-10)	KR

VILLAGE DIRECTORY

AMENITIES AND LAND USE DIDIHAT TAHSIL—3

12	13	14	15	16	17	18	19	20	2	1
डीडीहाट Didihat (55)	...	गेहूँ, चावल Wheat, Rice	...	...	16.19	8.09	1.22	...	Sil	456
डीडीहाट Didihat (56)	...	गेहूँ, चावल Wheat, Rice	17.80	O(4.05)	48.56	40.87	4.86	...	Badal Chamu	457
डीडीहाट Didihat (56)	...	गेहूँ, चावल Wheat, Rice	9.71	O(55.85)	9.71	6.88	37.64	...	Mauk Bharh	458
डीडीहाट Didihat (34)	...	गेहूँ, चावल Wheat, Rice	152.98	...	329.43	205.58	37.64	...	Bhandari Gaon Rajwar	459
डीडीहाट Didihat (34)	...	गेहूँ, चावल Wheat, Rice	0.40	...	24.69	8.90	0.41	...	Toli Binayak	460
डीडीहाट Didihat (51)	...	गेहूँ, चावल Wheat, Rice	20.24	O(6.07)	12.14	27.52	18.21	...	Taragun	461
डीडीहाट Didihat (50)	...	गेहूँ, चावल Wheat, Rice	3.64	O(6.07)	95.10	68.39	18.22	...	Surauli	462
पिथौरागढ़ Pithoragarh (35)	...	गेहूँ, चावल Wheat, Rice	...	...	31.16	44.52	2.02	...	Kachana	463
डीडीहाट Didihat (60)	...	गेहूँ, चावल Wheat, Rice	24.28	...	47.35	79.32	31.97	...	Bhakunda	464
डीडीहाट Didihat (50)	...	गेहूँ, चावल Wheat, Rice	...	O(3.24)	6.07	21.45	0.81	...	Kholasan	465
पिथौरागढ़ Pithoragarh (40)	...	गेहूँ, चावल Wheat, Rice	...	...	27.11	30.76	1.62	...	Mankola	466
डीडीहाट Didihat (56)	...	गेहूँ, चावल Wheat, Rice	3.24	...	2.83	105.63	22.26	...	Aganya	467
पिथौरागढ़ Pithoragarh (35)	...	गेहूँ, चावल Wheat, Rice	...	...	4.86	4.04	0.81	...	Bora Gaon	468
पिथौरागढ़ Pithoragarh (26)	...	गेहूँ, चावल Wheat, Rice	...	O(3.24)	6.48	...	1.21	...	Bidara	469
पिथौरागढ़ Pithoragarh (26)	...	गेहूँ, चावल Wheat, Rice	...	...	51.40	3.64	36.42	...	Gothana	470
पिथौरागढ़ Pithoragarh (32)	...	गेहूँ, चावल Wheat, Rice	...	...	10.12	10.12	3.23	...	Mushgaon	471
पिथौरागढ़ Pithoragarh (35)	...	गेहूँ, चावल Wheat, Rice	...	...	11.33	8.90	4.46	...	Petkhola	472
पिथौरागढ़ Pithoragarh (34)	...	गेहूँ, चावल Wheat, Rice	...	...	6.48	6.88	1.61	...	Panda	473
पिथौरागढ़ Pithoragarh (30)	...	गेहूँ, चावल Wheat, Rice	...	...	25.09	31.57	10.52	...	Khainali	474
पिथौरागढ़ Pithoragarh (38)	...	गेहूँ, चावल Wheat, Rice	...	...	6.88	1.22	3.64	...	Godi	475

1	2	3	4	5	6	7	8	9	10	
476	बसौर	199.52	388(84)	-(-5)	-(-5)	T	-(-5)	-(10+)	-(5-10)	
477	दन्तोली	88.63	77(19)	-(-5)	-(-5)	T	-(-5)	-(10+)	-(5-10)	
478	भैंस्यूड़ी	106.84	211(57)	-(-5)	-(5-10)	T,S	-(-5)	-(10+)	-(5-10)	
479	मियोली	112.91	166(36)	-(-5)	-(-5)	N,S,T	-(-5)	-(10+)	-(-5)	
480	नखनोली	81.34	333(83)	P(1)	-(-5)	N,S,T	-(-5)	-(10+)	-(-5)	
481	धौनखोला	44.92	7(1)	-(-5)	-(5-10)	S	-(-5)	-(10+)	-(5-10)	]
482	जोशीगाँव	21.85	57(12)	-(-5)	-(-5)	T,O	-(-5)	-(10+)	BS	
483	ओलीगाँव	6.07	53(0)	-(10+)	-(10+)	T	-(10+)	-(10+)	-(10+)	I
484	नागरोड़ा	99.96	223(52)	-(-5)	-(-5)	N,S,T	-(-5)	-(10+)	-(-5)	I
485	मुशगल	39.04	114(21)	-(-5)	-(5-10)	T	-(5-10)	-(10+)	-(-5)	I
486	खनफर	98.75	244(59)	P(1)	-(5-10)	T,S	-(-5)	-(10+)	-(-5)	K
487	कुसैल	313.64	453(91)	-(-5)	-(10+)	T,S	-(-5)	-(10+)	-(-5)	K
488	भद्रीका केदार गूंठ	76.49	179(41)	P(1)	-(10+)	T,S	-(-5)	-(10+)	-(-5)	K
489	मोडी	187.38	261(57)	P(1),M(1)	-(-5)	T,S	-(-5)	-(10+)	-(-5)	K
490	गुबरौली	42.49	62(13)	-(-5)	-(5-10)	S	-(-5)	-(10+)	-(-5)	K
491	बाटुला	303.53	341(69)	P(1)	-(10+)	S	-(10+)	-(10+)	-(10+)	K
492	महतगाँव	163.09	132(30)	-(-5)	-(10+)	T,S	-(-5)	-(10+)	-(10+)	K
493	पथरौली	29.54	186(38)	-(-5)	-(-5)	T	PO	(10+)	-(-5)	K
494	हरालीं	32.78	215(42)	-(-5)	-(-5)	N,S,T	-(-5)	-(10+)	-(-5)	K
495	पंगरौली	241.20	267(46)	P(1)	-(5-10)	S	-(-5)	-(10+)	-(-5)	K

12	13	14	15	16	17	18	19	20	2	1
पिथौरागढ़ Pithoragarh (31)	...	गेहूँ, चावल Wheat, Rice	89.44	O(42.09)	36.02	30.35	1.62	...	Basaur	476
पिथौरागढ़ Pithoragarh (36)	...	गेहूँ, चावल Wheat, Rice	20.24	O(40.07)	16.18	10.12	2.02	...	Dantoli	477
पिथौरागढ़ Pithoragarh (35)	...	गेहूँ, चावल Wheat, Rice	30.35	...	48.16	12.55	15.78	...	Bhaisyuri	478
पिथौरागढ़ Pithoragarh (30)	...	गेहूँ, चावल Wheat, Rice	5.67	...	61.92	42.08	3.24	...	Miyoli	479
पिथौरागढ़ Pithoragarh (30)	...	गेहूँ, चावल Wheat, Rice	11.74	...	44.51	20.64	4.45	...	Nakhnoli	480
डीडीहाट Didihat (60)	...	गेहूँ, चावल Wheat, Rice	...	O(40.87)	...	...	4.05	...	Dhaunkhola	481
पिथौरागढ़ Pithoragarh (27)	...	गेहूँ, चावल Wheat, Rice	...	O(3.64)	12.14	1.21	4.86	...	Joshigaon	482
डीडीहाट Didihat (55)	...	गेहूँ, चावल Wheat, Rice	...	...	5.26	0.40	0.41	...	Oligaon	483
पिथौरागढ़ Pithoragarh (30)	...	गेहूँ, चावल Wheat, Rice	20.24	...	48.56	16.19	14.97	...	Nagroura	484
डीडीहाट Didihat (61)	...	गेहूँ, चावल Wheat, Rice	6.48	...	25.50	3.64	2.42	...	Mushgal	485
पिथौरागढ़ Pithoragarh (35)	...	गेहूँ, चावल Wheat, Rice	...	...	42.90	19.83	36.02	...	Khanfar	486
पिथौरागढ़ Pithoragarh (39)	...	गेहूँ, चावल Wheat, Rice	33.18	...	84.99	135.17	60.30	Tem(1)	Kushail	487
पिथौरागढ़ Pithoragarh (40)	...	गेहूँ, चावल Wheat, Rice	1.21	...	30.35	39.26	5.67	...	Bhadrika Kedar Gonth	488
पिथौरागढ़ Pithoragarh (35)	...	गेहूँ, चावल Wheat, Rice	24.68	...	45.33	97.94	19.43	...	Modi	489
पिथौरागढ़ Pithoragarh (35)	...	गेहूँ, चावल Wheat, Rice	4.45	...	14.57	19.42	4.05	...	Gubrauli	490
डीडीहाट Didihat (62)	...	गेहूँ, चावल Wheat, Rice	84.18	...	55.85	95.92	67.58	...	Batula	491
पिथौरागढ़ Pithoragarh (36)	...	गेहूँ, चावल Wheat, Rice	7.69	O(8.09)	28.33	110.48	8.50	...	Mahatgaon	492
डीडीहाट Didihat (58)	...	गेहूँ, चावल Wheat, Rice	8.09	...	18.21	2.03	1.21	...	Pathrauli	493
पिथौरागढ़ Pithoragarh (30)	...	गेहूँ, चावल Wheat, Rice	...	...	24.28	3.24	5.26	...	Harali	494
पिथौरागढ़ Pithoragarh (18)	...	गेहूँ, चावल Wheat, Rice	15.78	...	69.61	149.33	6.48	...	Pangrauli	495

ग्राम निर्देशिका

3—डीडीहाट तहसील

जन सुविधाएं एवं भूमि उपयोग

1	2	3	4	5	6	7	8	9	10	11
496	बमडौली	238.77	505(107)	P(1)	-(5-10)	T	PO	-(10+)	-(5-10)	KR
497	कांगी गाँव	14.16	53(11)	-(5-10)	-(5-10)	T	-(5-10)	-(10+)	-(10+)	KR
498	बरना गाँव	124.24	186(37)	-(5-10)	-(5-10)	T	-(5-10)	-(10+)	-(5-10)	KR
499	मेलखेत	6.88	27(5)	-(-5)	-(-5)	T	-(-5)	-(10+)	-(-5)	KR
500	उड़ई	316.88	757(136)	P(1)	-(-5)	S	-(-5)	-(10+)	-(-5)	KR
501	छिपछिया लग्गा जमतड़	141.65	95(20)	-(-5)	-(-5)	T,O	-(-5)	-(10+)	-(-5)	KR
502	कापरी गाँव	52.61	237(47)	P(1)	-(-5)	T	-(5-10)	-(10+)	-(-5)	KR
503	ख्वांतड़ी	400.65	555(109)	P(1)	-(-5)	T	PO	-(10+)	-(-5)	KR
504	सिरौली	321.33	876(211)	P(1);M(1)	FPC(1) PHC(1) MCW(1)	S,T	PTO	प्रतिदिन Daily	B[2]	KR
505	नैनी	25.90	18(4)	-(-5)	-(-5)	S,F	PO	-(10+)	-(-5)	KR
506	लोहारकोट	91.87	410(92)	P(1)	-(-5)	T,O	-(-5)	-(10+)	-(-5)	KR
507	सौ गाँव	52.61	190(37)	-(-5)	-(5-10)	T	-(-5)	-(10+)	-(10+)	KR
508	थाल गाँव	53.02	264(63)	-(-5)	-(-5)	T,O	-(-5)	-(10+)	-(-5)	KR,PR
509	चौखा	35.21	118(21)	-(-5)	-(-5)	S	-(-5)	-(10+)	-(-5)	KR
510	भंडारी गाँव बसेरा	41.28	101(20)	P(1)	-(-5)	T	-(-5)	-(10+)	-(-5)	KR
511	ओलीगैर	34.40			गैर आबाद				Uninhabited	KR
512	चौपाता	180.50	196(43)	-(-5)	-(-5)	T	-(-5)	-(10+)	-(-5)	KR,PR
513	लमतड़ी	46.54	96(21)	-(-5)	-(-5)	T	-(10+)	-(10+)	-(-5)	KR
514	जिनगाल गाँव	129.91	239(51)	-(-5)	-(-5)	T	-(-5)	-(10+)	-(-5)	KR
515	क्षत्री गाँव	42.49	87(17)	-(-5)	-(-5)	T	-(-5)	-(10+)	-(-5)	KR

VILLAGE DIRECTORY

AMENITIES AND LAND USE

DIDIHAT TAHSIL—3

12	13	14	15	16	17	18	19	20	2	1
पिथौरागढ़ Pithoragarh (25)	...	गेहूँ, चावल Wheat, Rice	...	O(6.48)	73.25	131.52	27.52	...	Bamdoli	496
पिथौरागढ़ Pithoragarh (20)	...	गेहूँ, चावल Wheat, Rice	...	O(0.41)	7.28	5.26	1.21	...	Kari Gaon	497
पिथौरागढ़ Pithoragarh (25)	...	गेहूँ, चावल Wheat, Rice	...	O(3.64)	30.76	17.80	72.04	...	Barna Gaon	498
पिथौरागढ़ Pithoragarh (20)	...	गेहूँ, चावल Wheat, Rice	2.83	O(1.21)	1.62	0.81	0.41	...	Melkhet	499
पिथौरागढ़ Pithoragarh (28)	...	गेहूँ, चावल Wheat, Rice	30.76	O(21.85)	32.38	200.32	31.57	N(2)	Urai	500
पिथौरागढ़ Pithoragarh (30)	...	गेहूँ, चावल Wheat, Rice	36.83	O(5.67)	21.45	68.80	8.90	...	Chhipchhiya Lagga Jamtar	501
पिथौरागढ़ Pithoragarh (30)	...	गेहूँ, चावल Wheat, Rice	...	O(0.41)	19.02	25.90	7.28	...	Kapari Gaon	502
पिथौरागढ़ Pithoragarh (30)	...	गेहूँ, चावल Wheat, Rice	249.30	...	50.59	46.95	53.81	...	Khwantari	503
पिथौरागढ़ Pithoragarh (24)	...	गेहूँ, चावल Wheat, Rice	79.73	...	96.72	42.49	102.39	...	Sirauli	504
पिथौरागढ़ Pithoragarh (29)	...	गेहूँ, चावल Wheat, Rice	....	O(4.45)	3.24	16.59	1.62	...	Naini	505
पिथौरागढ़ Pithoragarh (27)	...	गेहूँ, चावल Wheat, Rice	20.24	O(10.52)	41.28	13.35	6.48	M(1),N(3)	Loharkot	506
डीडीहाट Didihat (20)	...	गेहूँ, चावल Wheat, Rice	...	O(4.86)	13.76	29.54	4.45	...	Saun Gaon	507
पिथौरागढ़ Pithoragarh (21)	...	गेहूँ, चावल Wheat, Rice	10.52	O(3.24)	25.90	9.72	3.64	N(2)	Thal Gaon	508
पिथौरागढ़ Pithoragarh (20)	...	गेहूँ, चावल Wheat, Rice	...	O(0.41)	19.83	13.76	1.21	...	Chaukha	509
पिथौरागढ़ Pithoragarh (18)	...	गेहूँ, चावल Wheat, Rice	...	O(4.45)	15.78	19.83	1.22	...	Bhandari Gaon Basera	510
पिथौरागढ़ Pithoragarh (20)	...	...	12.55	O(1.21)	1.62	10.93	8.09	...	Oligair	511
पिथौरागढ़ Pithoragarh (27)	...	गेहूँ, चावल Wheat, Rice	27.92	O(10.93)	36.02	78.92	26.71	...	Chaupata	512
पिथौरागढ़ Pithoragarh (31)	...	गेहूँ, चावल Wheat, Rice	14.57	...	11.33	4.05	16.59	...	Lamtari	513
पिथौरागढ़ Pithoragarh (30)	...	गेहूँ, चावल Wheat, Rice	67.99	...	15.38	28.33	18.21	...	Jingal Gaon	514
पिथौरागढ़ Pithoragarh (20)	...	गेहूँ, चावल Wheat, Rice	...	O(0.81)	15.78	23.88	2.02	...	Chhatri Gaon	515

1	2	3	4	5	6	7	8	9	10	11
516	बजेत	44.11	126(22)	-(-5)	-(-5)	T	-(-5)	-(10+)	-(-5)	KR
517	ल्वैन्ठी	48.16	172(43)	P(1),M(1) PUC(1)H)1)	-(-5)	T,S	-(-5)	-(10+)	-(-5)	KR
518	सतगढ़	643.07	897(200)	P(1)	-(-5)	T,S	PO	-(10+)	BS	KR
519	सुरोण	264.27	390(84)	P(1)	-(-5)	T,S	-(-5)	-(10+)	-(-5)	KR
520	बेनी गाँव	68.39	158(32)	-(-5)	-(5-10)	T	-(-5)	-(10+)	-(5-10)	KR
521	पुखरौडा	76.08	197(45)	-(-5)	-(-5)	T	-(-5)	-(10+)	-(-5)	KR
522	उसैल	212.06	476(106)	P(1),M(1) H(1)	CWC(1) FPC(1) O(1)	T,O	PO,Phone	प्रतिदिन Daily	BS	KR,PR
523	बिछुल	319.71	306(74)	P(1),M(1)	-(-5)	T	PO	-(10+)	BS	PR
524	रिण	93.89	179(35)	P(1)	-(-5)	T,C	-(-5)	-(10+)	-(-5)	KR
525	बसेरा	68.39	45(10)	-(-5)	-(-5)	S,O	-(-5)	-(10+)	-(-5)	KR
526	गुड़ौली	530.97	474(82)	P(1),M(1)	-(-5)	T,S	-(-5)	-(10+)	-(-5)	KR,PR
527	मितरापुर मड़ा	165.12	162(32)	-(-5)	-(-5)	T,S	-(-5)	-(10+)	-(-5)	KR
528	त्याड़ी गाँव	3.24	11(2)	-(-5)	-(-5)	T,S	-(-5)	-(10+)	-(5-10)	KR
529	सेठी गाँव	22.26	62(13)	-(-5)	H(1)	T,S	-(-5)	-(10+)	-(5-10)	KR
530	गैंडाली चरमा	64.35	48(7)	-(-5)	-(-5)	T,S	-(-5)	-(10+)	-(5-10)	KR
531	भमाली	57.47	87(17)	P(1)	-(-5)	T	-(-5)	-(10+)	-(10+)	KR
532	महत गाँव	131.31	293(49)	P(1),M(1)	-(-5)	T	-(-5)	-(10+)	-(10+)	KR
533	कनेड़ी	31.16	57(10)	-(-5)	-(-5)	T	-(-5)	-(10+)	-(10+)	KR
534	बगना	23.07	93(17)	-(-5)	-(-5)	T,O	-(-5)	-(10+)	-(5-10)	KR

VILLAGE DIRECTORY

AMENITIES AND LAND USE DIDIHAT TAHSIL—5

12	13	14	15	16	17	18	19	20	2	1
पिथौरागढ़ Pithoragarh (20)	...	गेहूँ, चावल Wheat, Rice	12.95	...	17.00	8.09	6.07	...	Bajet	516
पिथौरागढ़ Pithoragarh (25)	...	गेहूँ, चावल Wheat, Rice	10.52	...	10.93	9.31	17.40	...	Lwenthi	517
पिथौरागढ़ Pithoragarh (29)	...	गेहूँ, चावल Wheat, Rice	155.00	...	115.34	284.10	88.63	...	Satgarh	518
पिथौरागढ़ Pithoragarh (23)	...	गेहूँ, चावल Wheat, Rice	6.07	...	54.23	144.07	59.90	...	Suraon	519
पिथौरागढ़ Pithoragarh (32)	ED	गेहूँ, चावल Wheat, Rice	...	...	15.77	46.14	6.48	...	Beni Gaon	520
पिथौरागढ़ Pithoragarh (32)	ED	गेहूँ, चावल Wheat, Rice	...	...	18.21	48.56	9.31	...	Pukhraura	521
पिथौरागढ़ Pithoragarh (26)	ED	गेहूँ, चावल Wheat, Rice	87.82	O(18.21)	30.76	59.09	16.18	N(40)	Usail	522
पिथौरागढ़ Pithoragarh (25)	...	गेहूँ, चावल Wheat, Rice	66.37	GC(45.33)	13.35	190.61	4.04	...	Bichhul	523
पिथौरागढ़ Pithoragarh (26)	...	गेहूँ, चावल Wheat, Rice	1.62	GC(14.97)	13.36	19.43	44.51	...	Rin	524
पिथौरागढ़ Pithoragarh (28)	...	गेहूँ, चावल Wheat, Rice	20.24	...	19.02	24.28	4.85	...	Basera	525
डीडीहाट Didihat (20)	...	गेहूँ, चावल Wheat, Rice	62.32	...	71.25	370.30	27.10	...	Gudauli	526
पिथौरागढ़ Pithoragarh (35)	...	गेहूँ, चावल Wheat, Rice	70.43	...	31.16	55.44	8.09	...	Mitarapur Mara	527
पिथौरागढ़ Pithoragarh (37)	...	गेहूँ, चावल Wheat, Rice	...	...	2.43	0.40	0.41	...	Tyari Gaon	528
पिथौरागढ़ Pithoragarh (36)	...	गेहूँ, चावल Wheat, Rice	...	...	10.93	10.12	1.21	...	Sethi Gaon	529
पिथौरागढ़ Pithoragarh (37)	...	गेहूँ, चावल Wheat, Rice	42.49	...	16.19	4.05	1.62	...	Gaidali Charma	530
पिथौरागढ़ Pithoragarh (48)	...	गेहूँ, चावल Wheat, Rice	33.19	...	16.59	4.86	2.83	...	Amali	531
पिथौरागढ़ Pithoragarh (49)	...	गेहूँ, चावल Wheat, Rice	...	...	50.99	31.16	48.97	...	Mahat Gaon	532
पिथौरागढ़ Pithoragarh (51)	...	गेहूँ, चावल Wheat, Rice	...	...	14.16	13.76	3.24	...	Kanri	533
पिथौरागढ़ Pithoragarh (40)	...	गेहूँ, चावल Wheat, Rice	...	...	20.24	1.62	1.21	...	Bagana	534
पिथौरागढ़ Pithoragarh (53)	...	गेहूँ, चावल Wheat, Rice	153.38	...	35.21	42.49	13.36	...	Aamkot	535

1	2	3	4	5	6	7	8	9	10	11
536	सितोली	25.90	90(15)	-(-5)	-(-5)	S	-(-5)	-(10+)	-(10+)	KR
537	ख्वान कोट	360.99	468(98)	P(1),M(1)	-(-5)	T	PO	-(10+)	-(10+)	KR
538	कैसाली	98.34	107(21)	-(-5)	-(-5)	N	-(-5)	-(10+)	-(10+)	KR
539	कोटाली	111.29	178(35)	-(-5)	-(-5)	N	-(-5)	-(10+)	(-10+)	KR
540	थाली	33.99	69(14)	-(-5)	-(-5)	N	-(-5)	-(10+)	-(10+)	KR
541	ल्वैन्ठा	63.13	134(31)	-(-5)	-(-5)	T,S	-(-5)	-(10+)	-(5-10)	KR
542	ढूला	108.46	129(26)	-(-5)	-(-5)	T,S	-(-5)	-(10+)	-(-5)	KR
543	आणा गाँव	117.77	322(63)	P(1)	-(-5)	T,S	-(-5)	-(10+)	-(5-10)	KR
544	मलान चर्मा	96.32	171(30)	P(1)	-(-5)	T,S	-(-5)	-(10+)	-(5-10)	KR
545	नैनी	82.56	64(10)	-(-5)	-(-5)	T	-(-5)	-(10+)	-(-5)	KR
546	लमड़ा	107.25	137(27)	-(-5)	-(-5)	T	-(-5)	-(10+)	-(-5)	KR
547	बलियानी चौरा	39.26	96(23)	-(-5)	-(-5)	T	-(-5)	-(10+)	-(-5)	KR
548	चौकी	118.58	271(55)	-(-5)	-(-5)	T,S	-(-5)	-(10+)	-(5-10)	KR
549	पतली गाँव	129.50	212(42)	-(-5)	-(-5)	T	-(-5)	-(10+)	-(5-10)	KR
550	तोली गाँव	27.92	75(15)	-(-5)	-(-5)	T	-(-5)	-(10+)	-(10+)	KR
551	उमरी	76.80	62(15)	-(-5)	-(-5)	T	-(-5)	-(10+)	-(-5)	KR
552	गुड़ार	12.95	37(7)	-(-5)	-(-5)	T	-(-5)	-(10+)	-(5-10)	KR
553	समेती	95.51	85(17)	-(-5)	-(-5)	T	-(-5)	-(10+)	-(-5)	KR
554	कन्डाली	19.02	195(52)	P(1),M(1)	MCW(1) FPC(1) CHW(1)	T	PO,Phone	-(10+)	-(10+)	KR
555	रेतोली	32.38	117(27)	-(-5)	-(-5)	T	-(-5)	-(10+)	-(-5)	KR

VILLAGE DIRECTORY
AMENITIES AND LAND USE

DIDIHAT TAHSIL—3

12	13	14	15	16	17	18	19	20	2	1
डीडीहाट Didihat (20)	...	गेहूँ, चावल Wheat, Rice	...	...	16.19	8.09	1.62	...	Sitoli	536
पिथौरागढ़ Pithoragarh (49)	...	गेहूँ, चावल Wheat, Rice	224.20	...	74.87	53.83	8.09	...	Khwan Kot	537
पिथौरागढ़ Pithoragarh (48)	...	गेहूँ, चावल Wheat, Rice	40.87	...	18.21	31.98	7.28	...	Kaisali	538
पिथौरागढ़ Pithoragarh (37)	...	गेहूँ, चावल Wheat, Rice	37.64	...	36.42	31.97	5.26	...	Kotali	539
पिथौरागढ़ Pithoragarh (37)	...	गेहूँ, चावल Wheat, Rice	10.12	...	17.00	5.67	1.20	...	Thali	540
पिथौरागढ़ Pithoragarh (37)	...	गेहूँ, चावल Wheat, Rice	23.47	...	18.62	18.21	2.83	...	Lwentha	541
पिथौरागढ़ Pithoragarh (35)	...	गेहूँ, चावल Wheat, Rice	66.78	...	12.55	10.11	1.902	...	Dhula	542
पिथौरागढ़ Pithoragarh (38)	...	गेहूँ, चावल Wheat, Rice	2.43	...	51.80	57.06	6.48	...	Ana Gaon	543
पिथौरागढ़ Pithoragarh (37)	...	गेहूँ, चावल Wheat, Rice	19.43	...	34.40	14.57	27.92	...	Malan Charma	544
पिथौरागढ़ Pithoragarh (33)	...	गेहूँ, चावल Wheat, Rice	...	...	20.64	52.61	9.31	...	Naini	545
डीडीहाट Didihat(25)	...	गेहूँ, चावल Wheat, Rice	72.85	...	28.33	1.62	4.45	...	Camara	546
पिथौरागढ़ Pithoragarh (29)	...	गेहूँ, चावल Wheat, Rice	16.19	O(4.05)	8.50	0.40	10.12	...	Baliyani Chaura	547
पिथौरागढ़ Pithoragarh (36)	...	गेहूँ, चावल Wheat, Rice	39.66	O(0.40)	45.33	4.86	28.33	...	Chauki	548
पिथौरागढ़ Pithoragarh (37)	...	गेहूँ, चावल Wheat, Rice	46.14	O(0.40)	34.40	4.11	4.45	...	Patli Gaon	549
पिथौरागढ़ Pithoragarh (52)	...	गेहूँ, चावल Wheat, Rice	...	...	18.62	7.68	1.62	...	Toli Gaon	550
पिथौरागढ़ Pithoragarh (35)	...	गेहूँ, चावल Wheat, Rice	36.42	...	19.43	18.21	2.02	...	Umari	551
पिथौरागढ़ Pithoragarh (34)	...	गेहूँ, चावल Wheat, Rice	3.24	O(0.81)	3.64	2.83	2.43	...	Gudar	552
पिथौरागढ़ Pithoragarh (34)	...	गेहूँ, चावल Wheat, Rice	57.06	O(4.86)	25.50	6.07	2.02	...	Sameti	553
पिथौरागढ़ Pithoragarh (27)	ED	गेहूँ, चावल Wheat, Rice	5.67	O(3.64)	3.64	3.24	2.83	...	Kandali	554
पिथौरागढ़ Pihoragarh (29)	...	गेहूँ, चावल Wheat, Rice	7.69	O(8.09)	12.14	2.43	2.03	...	Raitoli	555

1	2	3	4	5	6	7	8	9	10	11
556	सनना	28.33	191(37)	-(-5)	-(-5)	T	-(-5)	-(10+)	-(-5)	PR
557	मिताड़ी गाँव	119.39	171(36)	P(1)	-(-5)	T	-(-5)	-(10+)	-(-5)	PR
558	डुन्डू	203.97	157(35)	P(1)	-(10+)	S	-(10+)	-(10+)	-(10+)	KR
559	चामी नन्दू	58.28	119(18)	-(-5)	-(10+)	T	-(-5)	-(10+)	-(10+)	KR,PR
560	सांगडी मल्ली	61.92	74(13)	-(-5)	-(5-10)	T	-(-5)	-(10+)	-(5-10)	KR,PR
561	लीमा टौड़ा	161.88	249(47)	P(1)	-(10+)	T	-(-5)	-(10+)	-(10+)	KR
562	सांगड़ी तल्ली	45.33	147(31)	P(1)	-(5-10)	T	-(-5)	-(10+)	-(5-10)	KR,PR
563	डुन्गरी	129.91	205(46)	-(-5)	-(-5)	T	-(-5)	-(10+)	-(-5)	KR
564	पाली	149.74	236(46)	-(-5)	-(-5)	T	-(-5)	-(10+)	-(-5)	KR
565	सिन खोला	31.97	104(20)	-(-5)	-(5-10)	T	-(-5)	-(10+)	-(5-10)	KR
566	बिछट्टा	14.16	67(14)	-(-5)	-(5-10)	T	-(-5)	-(10+)	-(5-10)	KR
567	भौतड़ी	290.17	467(83)	P(1)	-(5-10)	T	-(-5)	-(10+)	-(10+)	KR
568	बसौर लग्गा देवल	81.34	120(21)	-(-5)	-(10+)	N,S	-(-5)	-(10+)	-(10+)	KR,PR
569	सिर तोली	99.56	107(19)	P(1)	-(-5)	T,S	-(-5)	-(10+)	-(-5)	KR
570	कूटा	122.22	243(43)	P(1)	-(-5)	T,S	-(5-)	-(10+)	-(-5)	KR
571	जमतड़ी	267.51	335(61)	-(-5)	-(-5)	T,S	-(-5)	-(10+)	-(-5)	KR
572	दारती	156.62	192(40)	-(5-)	-(-5)	N,S	-(-5)	-(10+)	-(-5)	KR
573	खड़ियानी	99.96	50(11)	P(1)	-(-5)	S	-(-5)	-(10+)	-(-5)	KR,PR
574	छबिसा	71.63	89(16)	-(-5)	-(-5)	S	-(-5)	-(10+)	-(-5)	KR,PR
575	नाकोट	196.28	139(29)	P(1)	-(5-10)	S	-(-5)	-(10+)	-(-5)	KR,PR

12	13	14	15	16	17	18	19	20	2	1
पिथौरागढ़ Pithoragarh (33)	...	गेहूँ, चावल Wheat, Rice	14.16	O(5.67)	8.10	...	0.40	...	Sanna	556
पिथौरागढ़ Pithoragarh (33)	...	गेहूँ, चावल Wheat, Rice	85.80	O(2.43)	20.24	10.52	0.40	...	Mitari Gaon	557
पिथौरागढ़ Pithoragarh (30)	...	गेहूँ, चावल Wheat, Rice	30.35	GC(17.40)	30.76	53.83	71.63	...	Dundu	558
पिथौरागढ़ Pithoragarh (46)	...	गेहूँ, चावल Wheat, Rice	1.62	...	25.90	1.22	29.54	...	Chami Nandu	559
पिथौरागढ़ Pithoragarh (36)	...	गेहूँ, चावल Wheat, Rice	25·90	...	7.69	27.92	0.41	...	Sangarhi Malli	560
पिथौरागढ़ Pithoragarh (38)	...	गेहूँ, चावल Wheat, Rice	38.04	...	9.72	108.86	5.26	...	Leema Taurha	561
पिथौरागढ़ Pithoragarh (37)	...	गेहूँ, चावल Wheat, Rice	23.88	...	19.02	2.03	0.40	...	Sangarhi Talli	562
पिथौरागढ़ Pithoragarh (33)	...	गेहूँ, चावल Wheat, Rice	...	O(4.45)	30.35	83.78	11.33	...	Dungari	563
पिथौरागढ़ Pithoragarh (31)	...	गेहूँ, चावल Wheat, Rice	24.28	...	12.95	42.49	70.02	...	Pali	564
पिथौरागढ़ Pithoragarh (36)	...	गेहूँ, चावल Wheat, Rice	...	...	16.19	14.57	1.21	...	Sin Khola	565
पिथौरागढ़ Pithoragarh (36)	...	गेहूँ, चावल Wheat, Rice	...	...	9.71	2.83	1.62	...	Bichhatta	566
पिथौरागढ़ Pithoragarh (38)	...	गेहूँ, चावल Wheat, Rice	37.23	...	107.66	2.02	143.26	...	Bhautari	567
डीडीहाट Didihat (14)	...	गेहूँ, चावल Wheat, Rice	4.05	O(4.45)	42.49	25.09	5.26	...	Basaur Lagga Dewal	568
डीडीहाट Didihat (24)	...	गेहूँ, चावल Wheat, Rice	...	...	14.17	80.13	5.26	...	Sirtoli	569
डीडीहाट Didihat (25)	...	गेहूँ, चावल Wheat, Rice	...	...	20.24	86.60	15.38	...	Kuta	570
डीडीहाट Didihat (23)	...	गेहूँ, चावल Wheat, Rice	...	O(0.81)	50.99	128.69	87.02	...	Jamtari	571
डीडीहाट Didihat (22)	...	गेहूँ, चावल Wheat, Rice	...	...	19.43	129.10	8.09	...	Darti	572
डीडीहाट Didihat (11)	...	गेहूँ, चावल Wheat, Rice	73.66	...	20.24	2.01	4.05	...	Khariyani	573
डीडीहाट Didihat (8)	...	गेहूँ, चावल Wheat, Rice	27.92	...	28.73	11.74	3.24	...	Chhabisa	574
डीडीहाट Didihat (10)	...	गेहूँ, चावल Wheat, Rice	53.83	...	98.34	36 83	7.28	...	Nakot	575

ग्राम निर्देशिका

3—डीड़ीहाट तहसील

जन सुविधाएँ एवं भूमि उपयोग

1	2	3	4	5	6	7	8	9	10	11
576	लेगम कान्डा	55.85	142(28)	-(-5)	-(-5)	T,S	-(-5)	-(10+)	-(-5)	KR,PR
577	खोलिया गाँव	360.59	246(53)	-(-5)	MCW(1)	T,S	-(-5)	-(10+)	-(-5)	KR,PR
578	देवली	429.79	1,002(206)	P(1)	-(-5)	T,S	-(-5)	प्रतिदिन Daily	BS	KR,PR
579	हिन कोट	107.25	327(90)	P(1),M(1)	-(-5)	T,S	-(-5)	-(10+)	-(-5)	KR,PR
580	बड़ी गाँव	62.73	111(27)	-(-5)	-(-5)	T,S	-(-5)	-(10+)	-(-5)	KR,PR
581	चमलेख	99.56	154(32)	-(-5)	-(-5)	T,S	-(-5)	-(10+)	-(-5)	KR
582	मटयूला	13.76	39(9)	-(-5)	-(-5)	S	-(-5)	-(-5)	-(-5)	KR
583	गरगिया	136.79	280(54)	-(-5)	-(-5)	T,S	-(-5)	-(10+)	-(-5)	KR
584	जोग्यूरा	135.98	133(24)	-(-5)	-(-5)	S,R	-(-5)	-(10+)	-(-5)	PR
585	सेरा	9.71	8(2)	-(-5)	-(-5)	C	-(-5)	-(10+)	-(-5)	KR
586	भेलिया	179.69	141(32)	-(-5)	-(-5)	N	-(-5)	-(10+)	-(-5)	KR
587	ऊंचा कोट	57.87	129(24)	P(1)	-(-5)	T,S	-(-5)	-(10+)	-(-5)	KR
588	रसगढ़ी	27.92	127(24)	-(-5)	-(-5)	T,S	-(-5)	-(10+)	-(-5)	KR,PR
589	बिजोरी	12.55	19(2)	-(-5)	-(-5)	S	-(-5)	-(10+)	-(-5)	KR,PR
590	गड़ाली	62.32	75(14)	-(-5)	-(-5)	S	-(-5)	-(10+)	-(-5)	KR
591	बाजार लगा खोलिया गाँव	142.45	224(40)	-(5-10)	-(-5)	T,S	-(-5)	-(10+)	-(-5)	KR
592	धौल कोट	208.02	127(22)	-(-5)	-(-5)	S	-(-5)	-(10+)	-(-5)	KR
593	हिल पिया	261.44	60(12)	P(1)	-(-5)	T,S	-(-5)	-(10+)	-(-5)	KR,PR
594	ओझा मल्ला	90.25	205(45)	P(1)	-(-5)	S	-(-5)	-(10+)	-(-5)	KR,PR
595	घटूरी	18.62	24(4)	-(-5)	-(5-10)	T,S	-(-5)	-(10+)	-(5-10)	KR,PR

12	13	14	15	16	17	18	19	20	2	1
डीडीहाट Didihat (10)	...	गेहूँ, चावल Wheat, Rice	8.09	...	18.62	27.93	1.21	...	Legam Kanda	576
डीडीहाट Didihat (19)	...	गेहूँ, चावल Wheat, Rice	93.49	...	113.32	101.18	52.60	...	Kholiya Gaon	577
डीडीहाट Didihat (20)	ED	गेहूँ, चावल Wheat, Rice	...	...	64.75	283.29	81.75	...	Dewali	578
डीडीहाट Didihat (20)	ED	गेहूँ, चावल Wheat, Rice	...	O(4.86)	10.12	77.30	14.97	...	Hinkot	579
डीडीहाट Didihat (22)	...	गेहूँ, चावल Wheat, Rice	...	...	10.93	37.64	14.16	...	Bari Gaon	580
डीडीहाट Didihat (22)	...	गेहूँ, चावल Wheat, Rice	...	...	8.90	51.40	39.26	...	Cham Lekh	581
डीडीहाट Didihat (20)	...	गेहूँ, चावल Wheat, Rice	...	...	11.33	2.03	0.40	...	Matyula	582
डीडीहाट Didihat (32)	...	गेहूँ, चावल Wheat, Rice	...	GC(12.95)	27.11	4.05	92.68	...	Gargiya	583
पिथौरागढ़ Pithoragarh (68)	...	गेहूँ, चावल Wheat, Rice	73.66	...	23.47	23.88	14.97	...	Jogyura	584
पिथौरागढ़ Pithoragarh (68)	...	गेहूँ, चावल Wheat, Rice	2.83	GC(4.86)	...	1.21	0.81	...	Sera	585
पिथौरागढ़ Pithoragarh (67)	...	गेहूँ, चावल Wheat, Rice	95.51	TW(11.74)	10.12	52.20	10.12	...	Bheliya	586
डीडीहाट Didihat (26)	...	गेहूँ, चावल Wheat, Rice	...	O(1.21)	1.62	51.40	3.64	...	Uncha Kot	587
डीडीहाट Didihat (26)	...	गेहूँ, चावल Wheat, Rice	...	...	13.36	8.90	5.66	...	Rasgarhi	588
डीडीहाट Didihat (27)	...	गेहूँ, चावल Wheat, Rice	...	O(0.41)	3.24	7.69	1.21	...	Bijori	589
डीडीहाट Didihat (22)	...	गेहूँ, चावल Wheat, Rice	...	...	7.28	8.09	46.95	...	Gadali	590
डीडीहाट Didihat (24)	...	गेहूँ, चावल Wheat, Rice	...	O(0.40)	9.31	110.08	22.66	...	Bajar Lagga Kholiya Gaon	591
डीडीहाट Didihat (23)	...	गेहूँ, चावल Wheat, Rice	81.34	O(1.62)	4.86	60.71	59.49	...	Dhaul Kot	592
डीडीहाट Didihat (16)	...	गेहूँ, चावल Wheat, Rice	127.08	O(1.21)	1.22	42.90	89.03	...	Hil Piya	593
डीडीहाट Didihat (19)	...	गेहूँ, चावल Wheat, Rice	15.78	O(1.21)	29.96	39.66	3.64	...	Ojha Malla	594
डीडीहाट Didihat (19)	...	गेहूँ, चावल Wheat, Rice	1.21	GC(12.14)	3.65	1.22	0.40	...	Ghaturi	595

1	2	3	4	5	6	7	8	9	10	11
596	नामक	2.43			गैर आबाद				Uninhabited	KR,PR
597	बेरा	18.62	65(11)	-(-5)	-(-5)	S	-(-5)	-(10+)	BS	KR,PR
598	खिटकिडी	12.14	39(8)	-(-5)	-(5-10)	S	-(-5)	-(10+)	-(-5)	KR
599	तुनी खोला	8.09	3(1)	-(-5)	-(-5)	T,S	-(-5)	-(10+)	-(-5)	KR
600	चामी गरखा	11.33			गैर आबाद				Uninhabited	KR
601	सावली सेरा	70.42	243(41)	-(-5)	-(-5)	C,T	-(-5)	-(10+)	-(-5)	KR
602	बगड़ी हाट	59.90	404(80)	P(1)	-(-5)	T,R	-(-5)	प्रतिदिन Daily	BS	KR
603	चामी रौतेला	7.28	22(3)	-(-5)	-(-5)	S	-(-5)	-(10+)	-(-5)	KR
604	ड़ोकुना	64.75	163(33)	-(-5)	-(-5)	T,S	-(-5)	-(10+)	-(10+)	KR,PR
605	पसमा	54.23	120(23)	-(-5)	-(-5)	T,S	-(-5)	-(10+)	-(5-10)	KR,PR
606	कजेड़ा	12.95			गैर आबाद				Uninhabited	KR,PR
607	नरेता	98.34	264(50)	-(-5)	-(-5)	T,S	-(-5)	-(10+)	-(5-10)	KR,PR
608	धुन्गाल गाँव	20.24	49(9)	-(-5)	-(-5)	T,S	-(-5)	-(10+)	-(5-10)	KR,PR
609	ओझा तल्ला	59.06	187(32)	P(1)	-(-5)	T,S	-(-5)	-(10+)	-(5-10)	KR,PR
610	सिरौली	126.27	40(9)	-(-5)	-(-5)	S	-(-5)	-(10+)	-(-5)	KR
611	जेठी गाँव	290.98	376(74)	-(-5)	-(-5)	T,S	PO	-(10+)	-(-5)	KR
612	मज्याली	8.90	18(3)	-(-5)	-(-5)	S	-(-5)	-(10+)	-(5-10)	KR
613	गणाई	65.97	171(38)	-(-5)	-(-5)	T,S	-(-5)	-(10+)	-(5-10)	KR,PR
614	पन्थ गांव	27.52	127(19)	-(-5)	-(-5)	T,S	-(5-10)	-(10+)	-(5-10)	KR,PR
615	मझेड़ा	120.20	242(53)	-(-5)	-(-5)	T,S	PO	-(10+)	-(5-10)	KR,PR

VILLAGE DIRECTORY

AMENITIES AND LAND USE DIDIHAT TAHSIL—3

12	13	14	15	16	17	18	19	20	2	1
डीडीहाट Didihat (20)	...	...	...	...	2.02	0.41	...	...	Namak	596
डीडीहाट Didihat (25)	...	गेहूँ, चावल Wheat, Rice	...	O(0.41)	7.28	3.24	7.69	...	Bera	597
पिथौरागढ़ Pithoragarh (60)	...	गेहूँ, चावल Wheat, Rice	...	...	7.28	4.45	0.41	...	Khitkiri	598
डीडीहाट Didihat (27)	...	गेहूँ, चावल Wheat, Rice	...	O(0.40)	1.62	4.86	1.21	...	Tuni Khola	599
पिथौरागढ़ Pithoragarh (69)	...		...	GC(2.43)	1.21	2.02	5.67	...	Chami Garkha	600
पिथौरागढ़ Pithoragarh (69)	...	गहूँ, चावल Wheat, Rice	6.48	GC(8.50)	13.36	23.88	18.20	...	Sawali Sera	601
पिथौरागढ़ Pithoragarh (67)	...	गेहूँ, चावल Wheat, Rice	...	GC(28.33)	10.53	13.76	7.28	N(1)	Bagri Hot	602
पिथौरागढ़ Pithoragarh (69)	...	गेहूँ, चावल Wheat, Rice	...	GC(0.81)	1.62	3.64	1.21	...	Chami Rautela	603
डीडीहाट Didihat (22)	...	गेहूँ, चावल Wheat, Rice	...	O(0.81)	30.76	32.38	0.80	...	Dokuna	604
डीडीहाट Didihat (19)	...	गेहूँ, चावल Wheat, Rice	10.12	O(2.42)	38.45	2.83	0.41	...	Pasama	605
डीडीहाट Didihat (20)	...	...	...	...	8.09	4.86	...	...	Kazera	606
डीडीहाट Didihat (18)	...	गेहूँ, चावल Wheat, Rice	29.54	...	38.04	15.38	15.38	...	Nareth	607
डीडीहाट Didihat (16)	...	गेहूँ, चावल Wheat, Rice	...	O(0.81)	9.72	8.09	1.62	..	Dhungal Gaon	608
डीडीहाट Didihat (17)	...	गेहूँ, चावल Wheat, Rice	25.09	O(6.07)	15.78	4.45	7.67	...	Ojha Talla	609
डीडीहाट Didihat (14)	...	गेहूँ, चावल Wheat, Rice	35.61	...	9.72	74.06	6.88	...	Sirauli	610
डीडीहाट Didihat (16)	...	गेहूँ, चावल Wheat, Rice	1.21	...	65.97	207.61	16.19	...	Jethi Gaon	611
डीडीहाट Didihat (17)	...	गेहूँ, चावल Wheat, Rice	...	...	4.85	3.24	0.81	...	Majyali	612
डीडीहाट Didihat (16)	...	गेहूँ, चावल Wheat, Rice	21.85	O(9.73)	27.92	2.02	4.45	...	Ganai	613
डीडीहाट Didihat (17)	...	गेहूँ, चावल Wheat, Rice	...	...	19.83	7.28	0.41	...	Panth Gaon	614
डीडीहाट Didihat (19)	...	गेहूँ, चावल Wheat, Rice	51.80	...	38.85	24.28	5.27	...	Majhera	615

1	2	3	4	5	6	7	8	9	10	11
616	डंगती	425.74	460(110)	P(1),M(1) PUC(1)	-(-5)	T,S	PO	-(10+)	-(5-10)	KR,PR
617	डुगरा	77.30	392(73)	-(-5)	-(-5)	S	-(-5)	-(10+)	-(10+)	KR,PR
618	चौसाला	471.48	544(111)	P(1)	-(-5)	T,S	PO	-(10+)	-(10+)	KR
619	बाराकोट	164.71	359(617)	-(-5)	-(-5)	T,S	-(-5)	-(10+)	-(5-10)	KR,PR
620	सुनकोट	94.70	463(101)	P(1)	-(-5)	T,S	-(-5)	-(10+)	-(5-10)	PR
621	ताल	12.95	45(7)	-(-5)	-(-5)	S	-(-5)	-(10+)	-(5-10)	KR,PR
622	नाग	16.59	62(15)	-(-5)	-(-5)	S	-(-5)	-(10+)	-(5-10)	KR,PR
623	पथरौलौं	34.80	125(26)	-(-5)	-(-5)	S	-(-5)	-(10+)	-(5-10)	KR,PR
624	बस्ताड़ी	205.18	255(56)	P(1),H(1)	-(-5)	S	-(-5)	-(10+)	-(-5)	KR,PR
625	उड़मा	221.37	303(61)	-(-5)	-(-5)	S	-(-5)	-(10+)	-(5-10)	KR,PR
626	दिगड़ा	147.31	150(31)	-(-5)	-(-5)	T,S	-(-5)	-(10+)	-(-5)	KR
627	पत्थर कोट तल्ला	166.74	122(23)	-(-5)	-(-5)	S	-(-5)	-(10+)	-(5-10)	KR,PR
628	पत्थर कोटमल्ला	42.09	79(16)	P(1)	-(-5)	S	-(-5)	-(10+)	-(5-10)	KR,PR
629	टिटरी	70.01	284(46)	-(-5)	-(-5)	R,C	PO	-(10+)	-(-5)	KR
630	चमतोली	140.43	78(12)	-(-5)	-(-5)	S	-(-5)	-(10+)	-(-5)	KR
631	सैलोनी	242.42	410(76)	P(1)	-(-5)	T,S	-(-5)	-(10+)	5)	KR
632	पारतड़ी	29.14	21(4)	-(-5)	-(-5)	S	-(-5)	-(-5)	-(-5)	KR,PR
633	औलतड़ी	177.66	309(54)	-(-5)	-(-5)	T,S	-(-5)	-(10+)	-(10+)	KR,PR
634	घिंगरानी	124.65	212(37)	P(1)	-(-5)	R	PO	-(10+)	-(-5)	KR
635	देवली	183.33	498(89)	P(1)	-(-5)	T	-(-5)	-(10+)	-(5-10)	KR

VILLAGE DIRECTORY

AMENITIES AND LAND USE **DIDIHAT TAHSIL—3**

12	13	14	15	16	17	18	19	20	2	1
डीडीहाट Didihat (20)	...	गेहूँ, चावल Wheat, Rice	149.33	O(0.41)	68.80	143.26	63.94	...	Dangati	616
डीडीहाट Didihat (29)	...	गेहूँ, चावल Wheat, Rice	...	O(4.86)	68.80	2.43	1.21	...	Dugara	617
पिथौरागढ़ Pithoragarh (57)	...	गेहूँ, चावल Wheat, Rice	139.62	TW(9.31)	97.13	214.49	10.93	...	Chausala	618
डीडीहाट Didihat (18)	...	गेहूँ, चावल Wheat, Rice	52.61	...	28.33	40.47	43.30	...	Barakot	619
डीडीहाट Didihat (17)	...	गेहूँ, चावल Wheat, Rice	12.14	O(21.04)	40.47	13.76	7.29	...	Sunkot	620
डीडीहाट Didihat (15)	...	गेहूँ, चावल Wheat, Rice	...	O(0.81)	9.71	1.62	0.81	...	Tal	621
डीडीहाट Didihat (16)	...	गेहूँ, चावल Wheat, Rice	...	O(1.21)	9.71	2.83	2.84	...	Nag	622
डीडीहाट Didihat (16)	...	गेहूँ, चावल Wheat, Rice	...	O(2.83)	17.00	9.30	5.67	...	Pathrauli	623
डीडीहाट Didihat (15)	...	गेहूँ, चावल Wheat, Rice	60.70	O(4.05)	48.56	80.94	10.93	...	Bastari	624
डीडीहाट Didihat (16)	...	गेहूँ, चावल Wheat, Rice	11.74	O(7.28)	40.07	24.68	137.60	...	Urma	625
डीडीहाट Didihat (17)	...	गेहूँ, चावल Wheat, Rice	...	...	40.47	80.94	25.90	...	Digara	626
डीडीहाट Didihat (18)	...	गेहूँ, चावल Wheat, Rice	4.86	...	20.24	20.24	121.40	...	Patthar Kot Talla	627
डीडीहाट Didihat (17)	...	गेहूँ, चावल Wheat, Rice	28.30	...	8.09	4.05	1.65	...	Patthar Kot Malla	628
पिथौरागढ़ Pithoragarh (69)	...	गेहूँ, चावल Wheat, Rice	...	TW(20.24)	36.42	4.05	9.30	N(1)	Titari	629
पिथौरागढ़ Pithoragarh (70)	...	गेहूँ, चावल Wheat, Rice	80.94	TW(8.09)	24.28	19.03	8.09	...	Chamtoli	630
पिथौरागढ़ Pithoragarh (72)	...	गेहूँ, चावल Wheat, Rice	101.18	TW(12.14)	40.47	80.94	7.69	...	Sailoni	631
डीडीहाट Didihat (25)	...	गेहूँ, चावल Wheat, Rice	6.07	...	16.19	4.86	2.02	...	Partari	632
डीडीहाट Didihat (25)	...	गेहूँ, चावल Wheat, Rice	60.71	...	60.70	40.47	15.78	...	Aultari	633
पिथौरागढ़ Pithoragarh (72)	...	गेहूँ, चावल Wheat, Rice	80.94	TW(12.14)	8.09	20.24	3.24	...	Ghingrani	634
पिथौरागढ़ Pithoragarh (50)	...	गेहूँ, चावल Wheat, Rice	119.38	GC(58.68)	...	4.86	0.41	...	Dewali	635

1	2	3	4	5	6	7	8	9	10	11
636	बचकोट	78 51	174(35)	-(-5)	-(-5)	T	-(-5)	-(10+)	-(5-10)	KR
637	स्यूबन	64.35	193(35)	-(-5)	-(-5)	T	-(-5)	-(10+)	-(10+)	KR
638	दौलानी	131.93	101(21)	P(1)	-(-5)	T	-(-5)	-(10+)	-(10+)	KR
639	चमडुनगरी	100.77	164(30)	P(1)	-(-5)	T	-(-5)	-(10+)	-(10+)	KR
640	काणाधार	150.55	250(43)	P(1)	-(-5)	T	-(-5)	-(10+)	-(10+)	KR
641	मलान नानू	90.65	123(25)	P(1)	-(-5)	T	-(-5)	-(10+)	-(10+)	KR
642	लोतड़ा	64.35	70(14)	-(-5)	-(5-10)	T	-(-5)	-(10+)	-(10+)	KR
643	द्योगड़ा	111.29	271(68)	P(1),M(1) PUC(1)	MCW(1)	T	-(-5)	-(10+)	-(10+)	KR
644	गाजरी	137.19	207(34)	-(-5)	-(-5)	T	-(-5)	-(10+)	-(10+)	KR
645	घत खोला	256.58	448(83)	P(1)	-(10+)	T	-(-5)	-(10+)	-(10+)	KR,PR
646	गैनाली नानू	259.01	334(53)	P(1)	-(10+)	T	-(10+)	-(10+)	-(10+)	KR
647	चनोली	46.14	213(44)	-(-5)	-(10+)	S	-(10+)	-(10+)	-(10+)	KR
648	नवाली	189.40	354(66)	P(1)	-(-5)	T	PO	-(10+)	-(10+)	KR
649	पंत सेरा	157.43	302(51)	P(1)	-(-5)	T	-(-5)	-(10+)	-(10+)	KR
650	सुनखोला	23.88	134(27)	P(1)	-(5-10)	T,S	-(-5)	-(10+)	-(10+)	KR
651	रूनड़ा	165.93	175(29)	P(1)	-(-5)	T	-(-5)	-(10+)	-(10+)	KR
652	बारमों	509.92	503(94)	P(2)	-(-5)	S	PO	-(10+)	-(10+)	KR
653	डोडा	354.11	431(92)	P(1)	-(5-10)	S	PO	-(10+)	-(10+)	KR
654	बथाली	507.09	438(80)	P(1)	-(-5)	T	-(-5)	-(10+)	-(10+)	KR
655	मुड़ोन	143.26	155(32)	-(-5)	-(-5)	T	-(-5)	-(10+)	-(10+)	KR

12	13	14	15	16	17	18	19	20	2	1
पिथौरागढ़ Pithoragarh (55)	...	गेहूँ, चावल Wheat, Rice	44.52	O(12.14)	16.18	4.05	1.62	...	Bachkot	636
पिथौरागढ़ Pithoragarh (55)	...	गेहूँ, चावल Wheat, Rice	40·47	...	12.14	0.81	10.93	...	Syuban	637
पिथौरागढ़ Pithoragarh (55)	...	गेहूँ, चावल Wheat, Rice	101.18	O(20.24)	2.01	4.05	4.45	...	Daulani	638
पिथौरागढ़ Pithoragarh (55)	...	गेहूँ, चावल Wheat, Rice	60.70	GC(30.35)	2.43	3.24	4.05	...	Cham Dungari	639
पिथौरागढ़ Pithoragarh (55)	...	गेहूँ, चावल Wheat, Rice	...	...	80.94	40.47	29.14	...	Kanadhar	640
पिथौरागढ़ Pithoragarh (38)	...	गेहूँ, चावल Wheat, Rice	20.24	...	40.47	20.24	9.70	...	Malan Nanu	641
पिथौरागढ़ Pithoragarh (35)	...	गेहूँ, चावल Wheat, Rice	...	R(8.09)	20.24	20.24	15.78	...	Lotara	642
पिथौरागढ़ Pithoragarh (55)	...	गेहूँ, चावल Wheat, Rice	78.92	...	25.90	5.26	1.21	...	Dyogara	643
पिथौरागढ़ Pithoragarh (55)	...	गेहूँ, चावल Wheat, Rice	101.18	TK(31.56)	...	3.24	1.21	...	Gajari	644
पिथौरागढ़ Pithoragarh (43)	...	गेहूँ, चावल Wheat, Rice	80.94	...	121.41	40.47	13.76	...	Dhat Khola	645
पिथौरागढ़ Pithoragarh (40)	...	गेहूँ, चावल Wheat, Rice	...	...	60.71	182.12	16.18	...	Gainali Nanu	646
पिथौरागढ़ Pithoragarh (40)	...	गेहूँ, चावल Wheat, Rice	...	TK(8.09)	32.38	1.62	4.05	...	Chanoli	647
पिथौरागढ़ Pithoragarh (55)	...	गेहूँ, चावल Wheat, Rice	101.18	...	61.92	12.14	14.16	...	Nawali	648
पिथौरागढ़ Pithoragarh (55)	...	गेहूँ, चावल Wheat, Rice	121.41	GC(22.25)	...	6.07	7.69	...	Pant Sera	649
पिथौरागढ़ Pithoragarh (45)	...	गेहूँ, चावल Wheat, Rice	...	O(6.07)	8.09	8.09	1.63	...	Sunkhola	650
पिथौरागढ़ Pithoragarh (55)	...	गेहूँ, चावल Wheat, Rice	141.65	TK(10.12)	10.12	2.02	2.02	...	Runara	651
पिथौरागढ़ Pithoragarh (35)	...	गेहूँ, चावल Wheat, Rice	...	TK(161.88)	121.41	161.88	64.75	...	Barmo	652
पिथौरागढ़ Pithoragarh (45)	...	गेहूँ, चावल Wheat, Rice	...	TK(80.94)	50.59	60.70	161.88	...	Doda	653
पिथौरागढ़ Pithoragarh (38)	...	गेहूँ, चावल Wheat, Rice	...	TK(161.88)	142.86	80.94	121.41	...	Bathali	654
पिथौरागढ़ Pithoragarh (30)	...	गेहूँ, चावल Wheat, Rice	...	O(20.24)	32 38	80.94	9.70	...	Mudon	655

1	2	3	4	5	6	7	8	9	10	1
656	रतुवा	151.36	157(28)	-(-5)	-(5-10)	S	-(-5)	-(10+)	-(10+)	KI
657	अमतड़ी	218.54	200(33)	P(1)	-(5-10)	T	-(5-10)	-(10+)	-(10+)	KI
	वन क्षेत्र —									
F-1	बेरी नागरा रेन्ज	N. A.	75(36)		अनुपलब्ध					N. A.
F-2	पिथौरागढ़ रेन्ज	N. A.	27(08)		अनुपलब्ध					N. A.
F-3	अरकोट रेन्ज	N. A.	65(15)		अनुपलब्ध					N. A.
F-4	मुन्सियारी रेन्ज	N. A.			गैर आबाद					Uninhabite

VILLAGE DIRECTORY

AMENITIES AND LAND USE — DIDIHAT TAHSIL—3

12	13	14	15	16	17	18	19	20	2	1
डीडीहाट Didihat (35)	...	गेहूँ, चावल Wheat, Rice	...	O(20.24)	40.47	9.71	80.94	...	Ranuwa	656
पिथौरागढ़ Pithoragarh (6)	...	गेहूँ, चावल Wheat, Rice	...	TK(40.47)	60.70	20.24	97.13	...	Amtari	657
									Forest Range	
	...	गेहूँ, चावल Whdat, Rice		Not Available					Berinag Range	F-1
	...	गेहूँ, चावल Wheat, Rice		Not Available					Pithoragarh Range	F-2
	...	गेहूँ, चावल Wheat, Rice		Not Available					Askot Range	F-3
	...	...		Not Available					Munsiari Range	F-4

SHEET NO. I

TAHSIL PITHORAGARH

DISTRICT PITHORAGARH

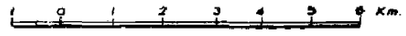

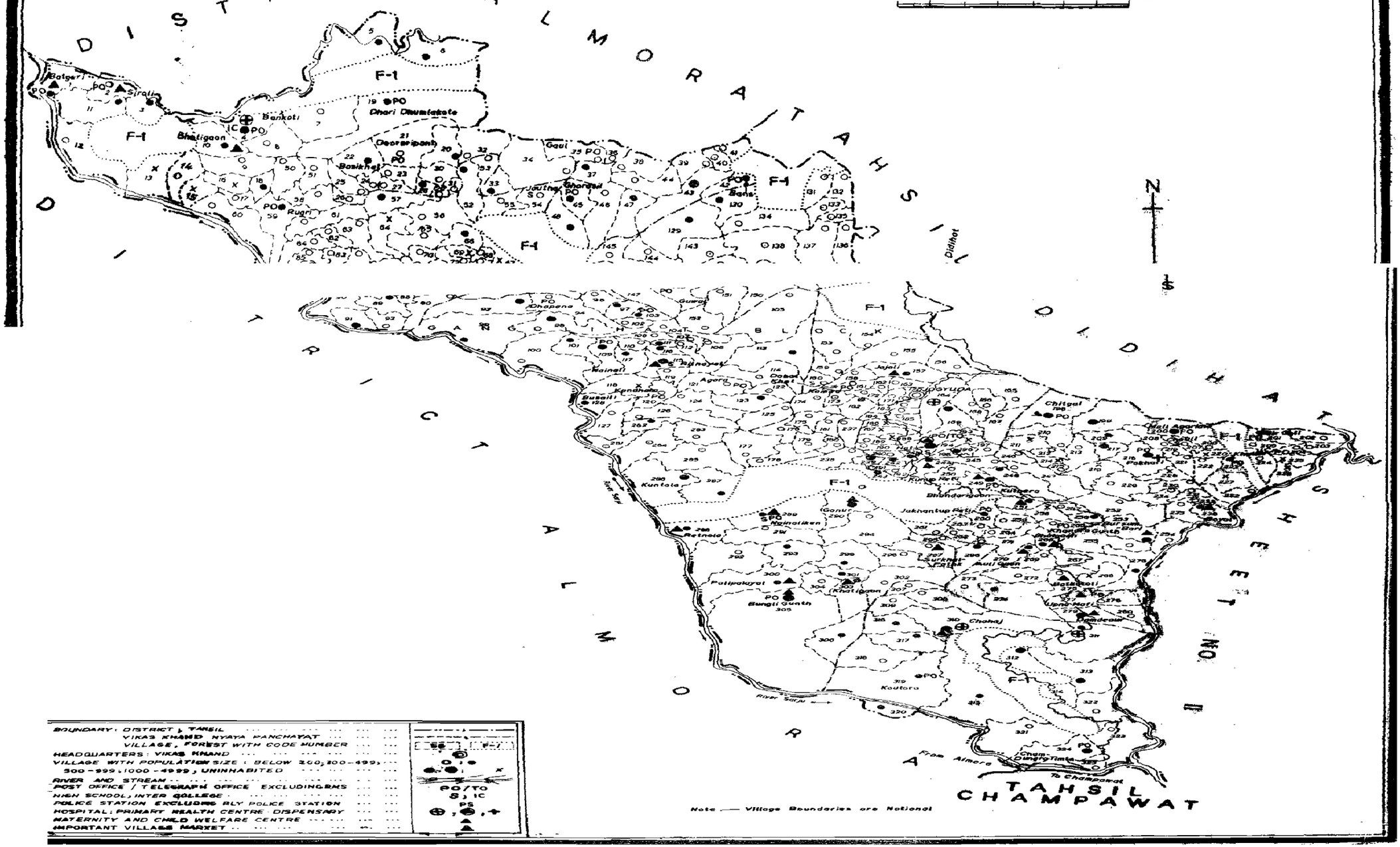

BOUNDARY : DISTRICT , TAHSIL
VIKAS KHAND NYAYA PANCHAYAT
VILLAGE , FOREST WITH CODE NUMBER
HEADQUARTERS : VIKAS KHAND
VILLAGE WITH POPULATION SIZE : BELOW 300; 300 - 499; 500 - 999; 1000 - 4999; UNINHABITED
RIVER AND STREAM
POST OFFICE / TELEGRAPH OFFICE EXCLUDING RMS
HIGH SCHOOL, INTER COLLEGE
POLICE STATION EXCLUDING RLY POLICE STATION
HOSPITAL : PRIMARY HEALTH CENTRE DISPENSARY
MATERNITY AND CHILD WELFARE CENTRE
IMPORTANT VILLAGE MARKET
PO/TO
S, IC
PS

4 -पिथौरागढ़ तहसील
Pithoragarh Tahsil

ग्रामों की वर्णानुक्रम सूची

पिथौरागढ़ तहसील

क्रम सं०	ग्राम का नाम	लोकेशन कोड नं०	क्रम सं०	ग्राम का नाम	लोकेशन कोड नं०	क्रम सं०	ग्राम का नाम	लोकेशन कोड नं०
1	2	3	1	2	3	1	2	3
1	अखुली	541	36	कलिया पातल	273	71	कुवापानी	559
2	अगरौन	209	37	कलौन	84	72	कुसेरी	592
3	अनाली	528	38	क्वारबन	630	73	कुसौली	398
4	अनौली	97	39	क्वीतड़	653	74	कुसौली नयाबाद	394
5	अमटाना	211	40	क्वीनार	254	75	कूचा	451
6	असकोड़ा	315	41	क्वैराली	660	76	कुउप्रेती	244
7	आगर	121	42	कसेड़ी	174	77	कैनखोला	582
8	आगर	352	43	कांटे	370	78	कोटली	9
9	आगर	635	44	कांटे	481	79	कोटली	225
10	आनू	607	45	कांटे वोरगाँव	633	80	कोटली पनेरु	603
11	आरु खोली	586	46	कांडा	274	81	कौट कन्डारा	150
12	आवला तल्ला मल्ला सुगर नौला	233	47	कांडा खेत	210	82	कौलु भैर	56
13	इग्यार	475	48	कांडा पुनेठा	587	83	खटाली	55
14	इटाना	122	49	कानड़ी	575	84	खड़की	103
15	उखड़ी सेरी	348	50	कालवे फरसोला	100	85	खड़कीनी	598
16	उदय बुंगा थलकेदार मध्ये लमगड़ा	608	51	कालाबन	661	86	खड़कू भल्या	471
17	उपना माफी	277	52	काली पोखरी	597	87	खड़िक	167
18	उपरतोला	468	53	कासनी	410	88	खतीगाँव	433
19	उप्राड़ा	169	54	किमटा	154	89	खतीगाँव	522
20	उर्ग	508	55	किरिगाँव	429	90	खतेड़ा	190
21	एंचोली	428	56	किरौला	69	91	खतेड़ा	594
22	ओडमाथा	389	57	किलदेउपा	580	92	खतेड़ा	612
23	ओलिया गाँव	28	58	कुई गाँव	658	93	खरकोली	321
24	ओली गाँव	270	59	कुचगाड़	444	94	खरचौड़ा	95
25	ककड़ा	77	60	कुचला भदवारी	549	95	खाती गाँव	303
26	कटियानी	556	61	कुठेरा	249	96	खितोली	362
27	कन्डारा	120	62	कुठेरी उर्फ कुसेरी	644	97	खितोली	486
28	कन्डारी गुंठ	83	63	कुनकटिया	540	98	खितोली	152
29	कनारा गूंठ	265	64	कुन्ज च्युरानी	437	99	खुरिया गाँव	26
30	कनारी	390	65	कुनतोला	286	100	खुलेटा	223
31	कपतड़	176	66	कुनल्ता	78	101	खूना	527
32	कफर कटिया	467	67	कुनवी	147	102	खूनी	382
33	कफलाड़ी	184	68	कुना	73	103	खेत	269
34	कमद	161	69	कुमल्ता	529	104	खेतीगडा	250
35	कलतिर	308	70	कुमौ	600	105	खेतीगाँव	116

ग्रामों की वर्णानुक्रम सूची

पिथौरागढ़ तहसील (क्रमशः)

क्रम सं०	ग्राम का नाम	लोकेशन कोड नं०	क्रम सं०	ग्राम का नाम	लोकेशन कोड नं०	क्रम सं०	ग्राम का नाम	लोकेशन कोड नं०
1	2	3	1	2	3	1	2	3
106	खेती गाँव	257	141	गौदी गाड़	131	176	चौड़	565
107	खेलाड़ी	307	142	गौबर गड़ा	146	177	चौड़	659
108	खैरोली	44	143	गौल	35	178	चौड़ा	129
109	गड़तिर	158	144	गौलथी	130	179	चौड़ा	311
110	गढ़ान	512	145	गंगासेरी	515	180	चौडियार	243
111	गनकोट लग्गा बिसाड़	423	146	घट पाथर	227	181	चौधरी	238
112	गनाई	74	147	घट्यूड़ा	172	182	चौना	141
113	ग्याल पीपली	639	148	घांघल	137	183	चौनापातल	86
114	ग्याल भाट	657	149	घाजरी	226	184	चौली	207
115	गराली	204	150	घिगर खोला	453	185	छाना पाण्डे	368
116	गलात	543	151	घुसेरा गाँव	504	186	छेड़ा	365
117	ग्वाल	148	152	घोड़ा सिल	45	187	जखेड़ा	24
118	ग्वासी कोट	98	153	चड़ाक मिशन	377	188	जखेड़ी	47
119	गाड़गाँव	545	154	चनिया गाँव	234	189	जगतड़	342
120	गाड़गाँव लग्गा मैंचाली	499	155	चम डुंगरा टिमटा	324	190	जजुट	168
121	गानुर	290	156	चमतोला	29	191	जजुराली	431
122	गाँव खेत	46	157	चमलिया कुंज	414	192	जजौली	157
123	गिन्डा गाँव	588	158	चमलेख	291	193	जड़तोला	323
124	गुठानी	186	159	चमाली	446	194	जमड़ लेख	108
125	गुना कितान	49	160	चहाज	310	195	जमण कोट	215
126	गुरना	474	161	चहाली	208	196	जमतड़ी	331
127	गुरुड़ा	369	162	चाक बौरा	140	197	जमतड़ी	656
128	गुरुम तोली	655	163	चापड़	144	198	जमतोला	18
129	गुला गाँव	213	164	चामा	494	199	जमराड़ी	485
130	गूछ	553	165	चिटगल	198	200	ज्याल	114
131	गठी गड़ा	561	166	चिटगलिया	611	201	ज्योतुड़ी	229
132	गैठना मय गूंठ	379	167	चिमतोली तल्ली	649	202	ज्योलिया खेत	80
133	गैना	568	168	चिमतोली मल्ली	650	203	जरमाल गाँव	256
134	गैना	599	169	चिमरी	62	204	जलतुरी	642
135	गोगना	484	170	चिमुसिरोडिया	445	205	जाख	459
136	गोपिल	179	171	चिराली	547	206	जाखनी	125
137	गोलाई	252	172	चुड़िया गैर	261	207	जाखनी उप्रेती	260
138	गौछ नयाबाद	551	173	चैंसर	412	208	जाखपंत	576
139	गौड़	53	174	चौकियाल गाँव	514	209	जागरी	259
140	गौड़ी हाट	573	175	चौकी	79	210	जाजर चिगरी	617

ग्रामों की वर्णानुक्रम सूची

पिथौरागढ़ तहसील (क्रमशः)

क्रम सं०	ग्राम का नाम	लोकेशन कोड नं०	क्रम सं०	ग्राम का नाम	लोकेशन कोड नं०	क्रम सं०	ग्राम का नाम	लोकेशन कोड नं०
1	2	3	1	2	3	1	2	3
211	जातड़ी	3	246	डुंगरा	442	281	दुगई कनौरी	127
212	जामिरपानी	564	247	डुंगरी	439	282	दुनई	13
213	जायल	638	248	डुंगरी	447	283	दुबिदा	643
214	जारा जाखनी	264	249	डुंगरी जोशी	505	284	दुबोला बिटोला	325
215	जिबल	199	250	डुंगरी पाण्डे	359	285	दुमेत	339
216	जिलफोड़ा	654	251	डुमना	450	286	दूनी	312
217	जीवी मयगू ८	507	252	डोबाल खेत	160	287	देकटिया	384
218	जुलपाटा	560	253	ढडोली	23	288	देवतपुर चौड़ा	395
219	जौग्यूड़ा	170	254	ढागड़	536	289	देवदारवल्दिया	609
220	जौठा	54	255	ढुंगा खोली	422	290	देवराड़ी पंत	21
221	जौरासी	407	256	ढुंगा भूल	373	291	देवराड़ी बौरा	76
222	जंठा	60	257	ढोली खोला	548	292	देवराला	282
223	झड़ कुठेरा	245	258	ढोली ढूंगा	572	293	देवलाल गाँव	406
224	झन खोली	327	259	तड़ी गाँव	402	294	दोतरी	142
225	झल तोला	139	260	तड़ी गाँव	640	295	दौबाँस	555
226	झूणी	345	261	तड़ैमियां	631	296	दौला	409
227	टकाडी	426	262	तल्ला ग्वाड़ी	64	297	दौली	567
228	टकौली	185	263	तल्ली सार	434	298	दौली उर्फ खर्क दौली	544
229	टटौली	143	264	तल्ली सिम	333	299	दौली बिरकटिया	524
230	टाला	458	265	ताल	17	300	धनौड़ा	386
231	टुन्डा चौड़ी	123	266	तिमिल पाटा	492	301	धनौला सेरा	5
232	टुनार बगड़ गुंठ	188	267	तिलतड़	357	302	धपना	94
233	टुनार सुजी बिसौदी	197	268	तुल खण्ड	314	303	ध्याण	645
234	टुपरौली	58	269	तोली	615	304	धरमौली	134
235	टूडिल	280	270	तोली फगाली	477	305	धराड़ी कुण्ड	287
236	टून खौली	135	271	थरकोट	476	306	धरासी चमेला	466
237	डमडे ओर	279	272	थला	464	307	धारा पानी	374
238	ड्यूडी	330	273	थाम कुण्ड	443	308	धारी गाड़	500
239	ड्यूल हरकोट	317	274	दनतोली	263	309	धारी गाँव	366
240	डसिला खेत	52	275	द्योतुंग	153	310	धारी जोशी	441
241	डाडली	295	276	दाडिम खोला	427	311	धारी धमला कोट	19
242	डाडा धार	278	277	दारुन	27	312	धारी धमौड़	456
243	डिगरा	629	278	दिगतोली लोहार	334	313	धारी धुमका	30
244	डिगरा	636	279	दिगास	605	314	धिगार तोली	61
245	डिगरानी	401	280	दुकुड़ी	85	315	धिगाल गाँव	72

ग्रामों की वर्णानुक्रम सूची

पिथौरागढ़ तहसील (क्रमशः)

क्रम सं०	ग्राम का नाम	लोकेशन कोड नं०	क्रम सं०	ग्राम का नाम	लोकेशन कोड नं०	क्रम सं०	ग्राम का नाम	लोकेशन कोड नं०
1	2	3	1	2	3	1	2	3
316	धीरीएेर	626	351	नैनी विपुल	533	386	पैतोली	136
317	धुचं नयाबाद	539	352	नैनोली	109	387	पोखरी	33
318	धुचूं	542	353	नैनोली कैण	289	388	पोखरी	218
319	धूरा इजर	526	354	नौखुना	119	389	पोधना धरगाडी	112
320	धौन धूरा	550	355	नौगाँव	593	390	पौण	418
321	धौल कांडा	554	356	नौढूंगा	240	391	फडियाली	87
322	धौली खोली उर्फ जोगियानी	557	357	पगन्मा	424	392	फालैरा	96
323	नकेना नायक	335	358	पचौरा	493	393	फुटसिल	164
324	नगथर	393	359	पत्थर खानी	622	394	बगड़तोली	569
325	नरग्वाडी	202	360	पन्डा	380	395	बगौर	376
326	नरगोली	356	361	पनखोली	521	396	बघर	178
327	नरुवा घोल	82	362	पनौली	242	397	बजेटी	378
328	नाकोट	117	363	पपदेऊ	416	398	बटकातोली	275
329	नाकोट	371	364	पभ्या	89	399	बटगेरी	1
330	नाग	156	365	पलतोडी	11	400	बड़खा लेख	448
331	नाघर	65	366	पाटन	39	401	बड़यूड़ा	111
332	नाघर	396	367	पाटी पलचौड़ा	619	402	बडाबे	614
333	नाघर	530	368	पातल गाँव	360	403	बडारी	591
334	नायल	81	369	पातल पोखरा	532	404	बडालू	579
335	नाली	90	370	पापला	349	405	बडेऊ	363
336	नली	313	371	पाभे	272	406	बडेना	306
337	निसनी	489	372	पाभे	391	407	बडेना कुण्ड	304
338	निसी गाँव	255	373	पाभे	438	408	बडोली गुंठ	92
339	नेड़ा	387	374	पाली	217	409	बदलानी	411
340	नैकिना	50	375	पाली	358	410	बनकोट	4
341	नैकीना पाण्डेय	353	376	पाली पल्याल	300	411	बनखड़ी तिगतड़	328
342	नैकीना फुलारा	336	377	पासदेव	25	412	बनी	647
343	नैथनिया	228	378	पिपली निगल्टी	316	413	बनेला गाँव	299
344	नैन खोला	258	379	पिपलेत	166	414	बनौली भाट	419
345	नैनवाल गाँव	68	380	पिलखी	101	415	बमनथल	482
346	नैनी	93	381	पुनेड़ी महर	405	416	ब्याल कटिया	224
347	नैनी	318	382	पुरान	461	417	बर्दिया कोट नायक	578
348	नैनी	332	383	पुलई	145	418	बर्दिया कोट महर	577
349	नैनी	385	384	पूरा खेत	632	419	बरौरा	106
350	नैनी नयाबाद	534	385	पैकटिया	495	420	बलतड़ी	571

ग्रामों की वर्णानुक्रम सूची

पिथौरागढ़ तहसील (क्रमशः)

क्रम सं०	ग्राम का नाम	लोकेशन कोड नं०	क्रम सं०	ग्राम का नाम	लोकेशन कोड नं०	क्रम सं०	ग्राम का नाम	लोकेशन कोड नं०
1	2	3	1	2	3	1	2	3
421	बलेत	502	456	बैलुरी	246	491	भैसात	102
422	बसई तल्ली	163	457	बैसाली	43	492	भौड़ी	490
423	बसई मल्ली	171	458	बैसाली	284	493	मकधौट	104
424	बस्ते	388	459	बोकटा	276	494	मखोली सुजी बिसौदी	187
425	बसौड़ मैनन	634	460	बोयल	236	495	मखौलिया गाँव	408
426	बहाल कोट	203	461	बौन कोट	641	496	मछिना खोली	425
427	बाजड़	6	462	बौरा खटबे	124	497	मजिर काडा	563
428	बानड़ी	132	463	भट्युड़ा	455	498	मझेड़ा	523
429	बायल	222	464	भटी गाँव	10	499	मझेड़ा	651
430	बाला कुंचा	271	465	भटेड़ी	562	500	मझेड़ा समोला	372
431	बाला कोट	457	466	भड़कटिया जोशी	602	501	मटियाल	16
432	बालातडी	182	467	भण्डारी गाँव	183	502	मटियाल	465
433	बालीगाँव	237	468	भण्डारी गाँव	251	503	मटियाला	283
434	बाँस	42	469	भण्डारी गाँव	364	504	मड़	392
435	बास्ते	435	470	भण्डोल गुंठ	88	505	मड़	506
436	बाँसधार	538	471	भनयारी	32	506	मड़क नाली	262
437	बाँस मैतोली	341	472	भयूं	40	507	मड़क नौली	192
438	बासी खेत	22	473	भरद्वारी	34	508	मडमानलेमय गूंठ	552
439	बिचखोली	637	474	भल्या	469	509	मनकटिया	646
440	बिजकोट मनार	329	475	भाट गड़ा	70	510	मनकोट	195
441	बिपुल	501	476	भाट गाँव	625	511	मनकोट	558
442	बिरगोली	201	477	भातड़	518	512	मनखौला	126
443	बिरौली	149	478	भानमाती	15	513	मन्तोली	107
444	बिलई	623	479	भामा	296	514	मन्थला	583
445	बिसखोली	570	480	भिनगडी	37	515	मर्सोली भाट	610
446	बिसाड़	421	481	भुनार	159	516	मल्या गरखा	200
447	बिसा वजेर	497	482	भुनेरा	71	517	मलान	346
448	बुंगली गूंठ	305	483	भुरमूनी	337	518	मल्ली ग्वाडी	57
449	बुज्याड़	151	484	भुल गाँव	525	519	मल्ली रियासी	584
450	बुडल गाँव	595	485	भूली गाँव	266	520	मल्ली सीम	326
451	बुडाली	344	486	भेटा धानिक	516	521	मसपाटी	454
452	बुरसुम बाड़ी	253	487	भेटा सेरामहर	517	522	मासु	452
453	बुसैल	128	488	भेद कुकड़ी	67	523	मूना कोट	581
454	बेड़ा	488	489	भैलोत	478	524	मूला गाड़	511
455	बेलतड़ी	627	490	भैसाढूंगा	652	525	मेल्कू	470

ग्रामों की वर्णानुक्रम सूची

पिथौरागढ़ तहसील (क्रमशः)

क्रम सं०	ग्राम का नाम	लोकेशन कोड नं०	क्रम सं०	ग्राम का नाम	लोकेशन कोड नं०	क्रम सं०	ग्राम का नाम	लोकेशन कोड नं०
1	2	3	1	2	3	1	2	3
526	मेल डुंगरी	463	561	लेंलू	399	596	सिमलकोट	248
527	मैथाना	413	562	लोद गाड़	613	597	सिमलकोट	606
528	रज्यूड़ा	574	563	वड्यूड़ा	20	598	सिमल्ता	48
529	रणकोट उप्रेती	241	564	वली गाँव	510	599	सिमसिमानी	41
530	रतवाली	375	565	शिलिंगिया	616	600	सिमाली	66
531	रस्यून	320	566	सकार	231	601	सिरकुच	566
532	राकड़	175	567	सकुन	648	602	सिरडा	535
533	राड़ी खूंटी	473	568	सटगल	354	603	सिरपोली	480
534	रावल गाँव	420	569	सन	267	604	सिरसोली	12
535	रावल गाँव	462	570	सनकटिया	338	605	सिराड़ी	138
536	रावल गाँव गुंठ	196	571	सनघर मध्ये बकसिल	430	606	सिरोली	2
537	रावल गाँव मध्ये पुराना डाक बंगला	194	572	सनार खोला	36	607	सिरौली	173
538	रिखई	601	573	स्याला	361	608	सिलकोट	75
539	रिठायत	115	574	स्यूनाडी	8	609	सिलपाटा	404
540	रुइना	604	575	स्यूनी	479	610	सिलौनी	110
541	रुगड़ी	59	576	स्यूंसी	498	611	सिलौनी	596
542	रैगल	285	577	सरकांडे	302	612	सिलौली	403
543	रैतोली	38	578	सरपाटा केला गाँव	520	613	सीमालेटी	7
544	रैतोली	288	579	सराड़ा	415	614	सुकना	133
545	रोछड़ा	537	580	सलम गाँव	589	615	सुगरी जमखण्ड	293
546	रोट	14	581	सलमोड़ा	509	616	सुजई	383
547	रोड गाँव	449	582	सल्ला उर्फ दौकोट	620	617	सुतार गाँव	181
548	रोडी	355	583	स्वागुली	531	618	सुन खोला	301
549	रोड़ी मध्ये सिनखाल	350	584	सात शिलिंग	503	619	सुन्तरा पोखरी	487
550	रौतोड़ा	319	585	सारतौला	99	620	सुन्यूड़ा	113
551	रौलिया गाँव	268	586	साला बोटी	118	621	सुनौली	165
552	रौलिया गाँव	628	587	साली खेत साहू	214	622	सुपोखरा	496
553	ल्वेच्छा सौन	191	588	सिगरोली	31	623	सुरखाल	155
554	ल्वेचराल जोशी	205	589	सिनखोली उर्फ भातड़ रौतेला	519	624	सुरखाल पाठक	297
555	ल्वेसर	105	590	सिमगड़ी	221	625	सुरखाल साहू	294
556	लाखतोली	63	591	सिनचौरा	340	626	सुरखाल सुगरा	298
557	लागड़ी	585	592	सिनतोला	216	627	सुवाकोट	400
558	लामा खेत	491	593	सिनतोली	343	628	सुवाल	230
559	लाली	189	594	सिनोली भबल्टा	322	629	सुवा लेख	347
560	लिंग	309	595	सिबाना	292	630	सुसान	247

ग्रामों की वर्णानुक्रम सूची

पिथौरागढ़ तहसील (समाप्त)

क्रम सं०	ग्राम का नाम	लोकेशन कोड नं०	क्रम सं०	ग्राम का नाम	लोकेशन कोड नं०	क्रम सं०	ग्राम का नाम	लोकेशन कोड नं०
1	2	3	1	2	3	1	2	3
631	सुसेरा	590	646	सौनी	51	661	हिमतड़	618
632	सेरा उर्फ बड़ोली	91	647	सौली	232	662	हुड़ेती	417
633	सेरा गड़ा	281	648	हटवाल बोयल	235		**वन क्षेत्र**	
634	सेरी	397	649	हड़ेती डुंगरी	351	663	पिथौरागढ़	F 2
635	सेरी कान्ड़ा	483	650	हतिया मटिया	220	664	बेरीनाग (गंगोली हाट)	F 1
636	सेरी बराकोट	460	651	हनेरा	239			
637	सेल	621	652	हनेरा कालग्गारौल	177			
638	सेलग्वानी	472	653	ह्यूपानी	440			
639	सेला भीड़ा	436	654	हरडिया	212			
640	सेली	381	655	हरड़ी	513			
641	सैन कानला	432	656	हल्दू सौनिया	662			
642	सोनकी हाट	219	657	हलपाटी गौड़ियागाँव	367			
643	सौड़ लेख	546	658	हाट	193			
644	सौन गाँव	206	659	हाट का लग्गा पन्त खेत	180			
645	सौन गाँव मय बिजर कांड़ा	624	660	हिटरौ	162			

ALPHABETICAL LIST OF VILLAGES

PITHORAGARH TAHSIL (Contd.)

S.No.	Name of Village	Location Code No.	S.No.	Name of Village	Location Code No.	S.No.	Name of Village	Location Code No.
1	2	3	1	2	3	1	2	3
1	Agar	121	36	Bamanthal	482	71	Bhandari Gaon	251
2	Agar	352	37	Banaolibhat	419	72	Bhandari Gaon	364
3	Agar	635	38	Banari	132	73	Bhandol Gunth	88
4	Agraun	209	39	Banelagaon	299	74	Bhanmati	15
5	Aincholi	428	40	Bani	647	75	Bhantarh	518
6	Akhuli	541	41	Bankhari Tigtar	328	76	Bhanyari	32
7	Amtana	211	42	Bankote	4	77	Bhardwari	34
8	Anali	528	43	Bans	42	78	Bharkatiya Joshi	602
9	Anoli	97	44	Bansdhar	538	79	Bhateri	562
10	Anu	607	45	Bans Maitoli	341	80	Bhat Gaon	625
11	Arukholi	586	46	Baonkote	641	81	Bhat Gara	70
12	Askora	315	47	Baora Satbe	124	82	Bhati Gaon	10
13	Aunla Talla Malla Sugar Naula	233	48	Barabe	614	83	Bhatura	455
14	Badalu	579	49	Baraura	106	84	Bhauri	490
15	Badari	591	50	Bardiya Kot Mahar	577	85	Bhayun	40
16	Badena	306	51	Bardiya Kot Nayak	578	86	Bhedkukri	67
17	Badena Kund	304	52	Barkha Lekh	448	87	Bheta Dhanik	516
18	Badeu	363	53	Baroli Gunth	92	88	Bheta Seramahar	517
19	Badlani	411	54	Basai Malli	171	89	Bhingari	37
20	Badura	111	55	Basai Talli	163	90	Bhul Gaon	525
21	Bagaor	376	56	Basaur Menan	634	91	Bhuli Gaon	266
22	Bagartoli	569	57	Basi Khet	22	92	Bhunar	159
23	Baghar	178	58	Baste	388	93	Bhunera	71
24	Bahalkote	203	59	Baste	435	94	Bhurmuni	337
25	Bailuri	246	60	Batgeri	1	95	Bichkholi	637
26	Baisali	43	61	Batkatoli	275	96	Bijkot Bhanar	329
27	Baisali	284	62	Bayal	222	97	Bilai	623
28	Bajarh	6	63	Beltari	627	98	Bipul	501
29	Bajeti	378	64	Bera	488	99	Biraoli	149
30	Balakote	457	65	Bhailot	478	100	Birgoli	201
31	Balakucha	271	66	Bhainsadunga	652	101	Bisa Bajer	497
32	Balatari	182	67	Bhaisat	102	102	Bisar	421
33	Balet	502	68	Bhalya	469	103	Biskholi	570
34	Baligaon	237	69	Bhama	296	104	Bokata	276
35	Baltari	571	70	Bhandari Gaon	183	105	Boyal	236

ALPHABETICAL LIST OF VILLAGES

PITHORAGARH TAHSIL (Contd.)

S.No.	Name of village	Location Code No.	S.No.	Name of village	Location Code No.	S.No.	Name of village	Location Code No.
1	2	3	1	2	3	1	2	3
106	Budal Gaon	595	141	Chimtoli Talli	649	176	Dhari Dhamala Kote	19
107	Budali	344	142	Chimuserodiya	445	177	Dhari Dhamorh	456
108	Bujyar	151	143	Chitgal	198	178	Dhari Garh	500
109	Bungli Gunth	305	144	Chitgaliya	611	179	Dhari Gaon	366
110	Bursumbari	253	145	Chirali	547	180	Dhari Joshi	441
111	Busail	128	146	Churiya Gair	261	181	Dharmoli	134
112	Byal Katia	224	147	Dadli	295	182	Dhigal Gaon	72
113	Chadak Mission	377	148	Damde Ora	279	183	Dhigartoli	61
114	Chahaj	310	149	Dandadhar	278	184	Dhiriair	626
115	Chahali	208	150	Dantoli	263	185	Dholi Dhunga	572
116	Chainser	412	151	Daoli	567	186	Dholi Khola	548
117	Chak Baora	140	152	Daoli Birkatiya	524	187	Dhondhura	550
118	Chama	494	153	Doli urf Karkdoli	544	188	Dhunga Bhul	373
119	Chamali	446	154	Darim Khola	427	189	Dhunga Kholi	422
120	Chamliya Kunj	414	155	Darun	27	190	Dhuraijar	526
121	Cham Dungra Timta	324	156	Dasila Khet	52	191	Dhurchnayabad	539
122	Chamlekh	291	157	Daula	409	192	Dhurchu	542
123	Chamtola	29	158	Dekatiya	384	193	Dhyan	645
124	Chaniya Gaon	234	159	Deodarwaldiya	609	194	Digas	605
125	Chaodiyar	243	160	Deolal Gaon	406	195	Digra	629
126	Chapar	144	161	Deorala	282	196	Digra	636
127	Chaudhari	238	162	Deorari Bora	76	197	Digrani	401
128	Chauki	79	163	Deorari Pant	21	198	Digtoli Lohar	334
129	Chaukiyal Gaon	514	164	Dewatpur Chaura	395	199	Dhiyulharkot	317
130	Chauli	207	165	Dhadoli	23	200	Dhobal Khet	160
131	Chauna	141	166	Dhagar	536	201	Dotari	142
132	Chauna Patal	86	167	Dhanaolasera	5	202	Doubans	555
133	Chaura	129	168	Dhanaora	386	203	Dubida	643
134	Chaura	311	169	Dhaolikholi urf Joginani	557	204	Dubola Bitola	325
135	Chaurh	565	170	Dhaol Kanda	554	205	Dugai Kanauri	127
136	Chaurh	659	171	Dhapna	94	206	Dukuri	85
137	Chhana Pandey	368	172	Dharapani	374	207	Dumana	450
138	Chhera	365	173	Dharari Kund	287	208	Dumet	339
139	Chimari	62	174	Dharasi Chamela	466	209	Dunai	13
140	Chimtoli Malli	650	175	Dhari Bhumka	30	210	Dungara	442

ALPHABETICAL LIST OF VILLAGES

PITHORAGARH TAHSIL (Contd.)

S.No.	Name of Village	Location Code No.	S.No.	Name of Village	Location Code No.	S.No.	Name of Village	Location Code No.
1	2	3	1	2	3	1	2	3
211	Dungari	447	246	Ghatyura	172	281	Jagari	259
212	Dungari	439	247	Ghingar Khola	453	282	Jagtarh	342
213	Dungari Joshi	505	248	Ghorasil	45	283	Jajar Chingri	617
214	Dungri Pandey	359	248	Ghusera Gaon	504	284	Jajauli	157
215	Duni	312	250	Ginda Gaon	588	285	Jajurali	431
216	Dyotung	153	251	Gogana	484	286	Jajut	168
217	Dyurhi	330	252	Golai	252	287	Jakh	459
218	Fadiyali	87	253	Gopil	179	288	Jakhani	125
219	Futsil	164	254	Guchh	553	289	Jakhani Upreti	260
220	Gadhan	512	255	Gulagaon	213	290	Jakhera	24
221	Gaina	568	256	Guna Kitan	49	291	Jakheri	47
222	Gaina	599	257	Gurna	474	292	Jakhpant	576
223	Gaithana May Gunth	379	258	Gurumtoli	655	293	Jalturi	642
224	Galat	543	259	Gurura	369	294	Jaman Kote	215
225	Ganai	74	260	Guthani	186	295	Jamarlekh	108
226	Gangaseri	515	261	Gwasi Kot	98	296	Jamirpani	564
227	Gankot Lagga Bisar	423	262	Gyal Bhat	657	297	Jamrari	485
228	Ganur	290	263	Gyal Pipali	639	298	Jamtari	331
229	Gaobargarha	146	264	Haldusaunia	662	299	Jamtari	656
230	Gaodi Garha	131	265	Halpati Goriagaon	367	300	Jamtola	18
231	Gaolthi	130	266	Hanera	239	301	Jantha	60
232	Gaon Khet	46	267	Hanera Kalagga Rol	177	302	Jarajakhni	264
233	Garali	204	268	Hararia	212	303	Jarmalgaon	256
234	Gargaon	545	269	Harari	513	304	Jartola	323
235	Gargaon Lagga Maichali	499	270	Hareti Dungri	351	305	Jatari	3
236	Gartir	158	271	Hat	193	306	Jaugyura	170
237	Gaul	35	272	Hatiya Matiya	220	307	Jaurasi	407
238	Gaunchh Nayabad	551	273	Hatka Lagga Pantkhet	180	308	Jautha	54
239	Gauth	53	274	Hatwal Boyal	235	309	Jayal	638
240	Gauri Hat	573	275	Himtar	618	310	Jhaltola	139
241	Gawal	148	276	Hitrau	162	311	Jhankholi	327
242	Gethi Gara	561	277	Hureti	417	312	Jharh Kuthera	245
243	Ghajri	226	278	Hyupani	440	313	Jhuri	345
244	Ghanghal	137	279	Igyar	475	314	Jibal	199
245	Ghat Pathar	227	280	Itana	122	315	Jibi Mayguth	507

ALPHABETICAL LIST OF VILLAGES

PITHORAGARH TAHSIL (Contd.)

S.No.	Name of village	Location Code No.	S.No.	Name of village	Location Code No.	S.No.	Name of village	Location Code No.
1	2	3	1	2	3	1	2	3
315	Jilphora	654	351	Kharik	167	386	Kumalta	529
317	Julpata	560	352	Kharki	103	387	Kuna	73
318	Jyal	114	353	Kharkini	598	388	Kunalta	78
319	Jyolya Khet	80	354	Kharkoli	321	389	Kunj Churani	437
320	Jyoturi	229	355	Kharku Bhalya	471	390	Kunkatiya	540
321	Kafar Katiya	467	356	Khatali	55	391	Kuntola	285
322	Kaflari	184	357	Khatera	190	392	Kunwe	147
323	Kainikhola	582	358	Khatera	594	393	Kunupreti	244
324	Kakra	77	359	Khatera	612	394	Kurma	600
325	Kalaban	661	360	Khatigaon	303	395	Kusaoli	398
326	Kalaun	84	361	Khatigaon	433	396	Kusaoli Nayabad	394
327	Kalipokhari	597	362	Khatigaon	522	397	Kuseri	592
328	Kaliya Patal	273	363	Khelari	307	398	Kuthera	249
329	Kaltir	308	364	Khet	269	399	Kutheri urf Kuseri	644
330	Kalwe Farsola	100	365	Khetigaon	116	400	Kuwapani	559
331	Kamad	161	366	Kheti Gaon	257	401	Lagri	585
332	Kanara Gunth	265	367	Khetigara	250	402	Lali	189
333	Kanarhi	575	368	Khitaoli	152	403	Lakhtoli	63
334	Kanari	390	369	Khitoli	362	404	Lama Khet	491
335	Kanda	274	370	Khitoli	486	405	Lawechchha Saun	191
336	Kanda Khet	210	371	Khuleta	223	406	Lawe Chraljoshi	205
337	Kandra	120	372	Khuna	527	407	Lawesar	105
338	Kanda Punetha	587	373	Khuni	382	408	Lelu	399
339	Kandari Gunth	83	374	Khuria Gaon	26	409	Ling	309
340	Kante	370	375	Kildeupa	580	410	Lodgar	613
341	Kante	481	376	Kimta	154	411	Machhina Kholi	425
342	Kante Borgaon	633	377	Kirigaon	429	412	Maithana	413
343	Kaolu Bhair	56	378	Kirola	69	413	Majhera	523
344	Kaptarh	176	379	Kotali	9	414	Majhera	651
345	Kasani	410	380	Kotali	225	415	Majhera Samola	372
346	Kasedi	174	381	Kotali Paneru	603	416	Majir Kada	563
347	Katiyani	556	382	Kucha	451	417	Makdhaut	104
348	Kautkandara	150	383	Kuchgarh	444	418	Makhaoliya Gaon	408
349	Khairoli	44	384	Kuchla Bhadwari	549	419	Makholisuzi Bisaodi	187
350	Kharchaura	95	385	Kuigaon	658	420	Malan	346

ALPHABETICAL LIST OF VILLAGES

PITHORAGARH TAHSIL (Contd.)

S.No.	Name of Village	Location Code No.	S.No.	Name of Village	Location Code No.	S.No.	Name of Village	Location Code No.
1	2	3	1	2	3	1	2	3
421	Malli Gwari	57	456	Naini	332	491	Pali	358
422	Malli Riyasi	584	457	Naini	385	492	Pali Palyal	300
423	Malli Sim	326	458	Naini Bipul	533	493	Paltori	11
424	Malyagarkha	200	459	Naini Nayabad	534	494	Panauli	242
425	Mankatia	646	460	Nain Khola	258	495	Panda	380
426	Mankhaola	126	461	Nainoli	109	496	Pankholi	521
427	Mankot	195	462	Nainoli Kain	289	497	Papdeo	416
428	Mankot	558	463	Nainwal Gaon	68	498	Papla	349
429	Manthala	583	464	Naithaniya	228	499	Pasdeo	25
430	Mantoli	107	465	Nakena Nayak	335	500	Patal Gaon	360
431	Marak Nali	262	466	Nakot	117	501	Patal Pokhra	532
432	Marak Nauli	192	467	Nakot	371	502	Patan	39
433	Marh	392	468	Nali	90	503	Pati Palchaura	619
434	Marh	506	469	Nali	313	504	Patthar Khani	622
435	Marmanlemay Gunth	552	470	Nargwari	202	505	Paun	418
436	Marsoli Bhat	610	471	Nargoli	356	506	Paytoli	136
437	Maspati	454	472	Naruwa Ghole	82	507	Phalaira	96
438	Masu	452	473	Naudhunga	240	508	Pilkhi	101
439	Matiyal	16	474	Naugaon	593	509	Piplet	166
440	Matiyal	465	475	Naukhuna	119	510	Pipli Nigalti	316
441	Matiyala	283	476	Nayal	81	511	Podhana Dhargari	112
442	Meldungari	463	477	Nera	387	512	Pokhri	33
443	Melku	470	478	Nisi Gaon	255	513	Pokhri	218
444	Mulagarh	511	479	Nisni	489	514	Pulai	145
445	Muna Kot	581	480	Olia Gaon	28	515	Puneri Mahar	405
446	Nag	156	481	Oli Gaon	270	516	Pura Khet	632
447	Naghar	65	482	Ormatha	389	517	Puran	461
448	Naghar	396	483	Pabhe	272	518	Quairali	660
449	Naghar	530	484	Pabhe	391	519	Quarban	630
450	Nagthar	393	485	Pabhe	438	520	Quinar	254
451	Naikina	50	486	Pabhya	89	521	Quitarh	653
452	Naikina Fulara	336	487	Pachaura	493	522	Raigal	285
453	Naikina Pandey	353	488	Paganna	424	523	Raitoli	38
454	Naini	93	489	Paikatiya	495	524	Raitoli	288
455	Naini	318	490	Pali	217	525	Rajyura	574

ALPHABETICAL LIST OF VILLAGES

PITHORAGARH TAHSIL (Contd.)

S.No.	Name of Village	Location Code No.	S.No.	Name of Village	Location Code No.	S.No.	Name of Village	Location Code No.
1	2	3	1	2	3	1	2	3
526	Rakar	175	561	Sarpatakela Gaon	520	596	Sinoli Bhabalta	322
527	Rankot Upreti	241	562	Sartaola	99	597	Sintola	216
528	Rari Khuti	473	563	Satgal	354	598	Sintoli	343
529	Rasyun	320	564	Sat Siling	503	599	Siraoli	173
530	Ratwali	375	565	Saudlekh	546	600	Sirara	535
531	Raulia Gaon	268	566	Sauli	232	601	Sirari	138
532	Raulia Gaon	628	567	Saun Gaon	206	602	Sirkuch	566
533	Rautora	319	568	Saungaon May Bijarkanda	624	603	Siroli	2
534	Rawal Gaon	420	569	Sauni	51	604	Sirpoli	480
535	Rawal Gaon	462	570	Sel	621	605	Sirsoli	12
536	Rawal Gaon Gunth	196	571	Sela Bhira	436	606	Sonkihat	219
537	Rawal Gaon Madhe Purana Dak Bangla	194	572	Selgwani	472	607	Sugri Jamkhand	293
538	Rikhai	601	573	Seli	381	608	Sujai	383
539	Rithayat	115	574	Seragara	281	609	Sukna	133
540	Rochhara	537	575	Sera urf Baroli	91	610	Sunauli	165
541	Rodi Madhe Sinkhal	350	576	Seri	397	611	Sunkhola	301
542	Rorgaon	449	577	Seri Barakot	460	612	Suntara Pokhri	487
543	Rori	355	578	Seri Kanda	483	613	Sunyuda	113
544	Rot	14	579	Shilingia	616	614	Supokhra	496
545	Rugri	59	580	Sibana	292	615	Surkhal	155
546	Ruina	604	581	Sigroli	31	616	Surkhal Pathak	297
547	Sainkanla	432	582	Silaoli	403	617	Surkhal Sahu	294
548	Sakar	231	583	Silaoni	110	618	Surkhal Sugra	298
549	Sakun	648	584	Silaoni	596	619	Susan	247
550	Salaboti	118	585	Silkot	75	620	Susera	590
551	Salam Gaon	589	586	Silpata	404	621	Sutar Gaon	181
552	Salikhet Sahu	214	587	Simaleti	7	622	Suwakot	400
553	Salla urf Daunkot	620	588	Simali	66	623	Suwal	230
554	Salmora	509	589	Simalkot	248	624	Suwalekh	347
555	San	267	590	Simalkot	606	625	Swaguli	531
556	Sanar Khola	36	591	Simalta	48	626	Syala	361
557	Sanghar Madhe Baksil	430	592	Simsimani	41	627	Syunari	8
558	Sankatiya	338	593	Sinchaura	340	628	Syuni	479
559	Sarara	415	594	Singari	221	629	Syunsi	498
560	Sarkande	302	595	Sinkholi urf Bhtar Rautela	519	630	Takari	426

ALPHABETICAL LIST OF VILLAGES

PITHORAGARH TAHSIL (Concld.)

S.No.	Name of Village	Location Code No.	S.No.	Name of Village	Location Code No.	S.No.	Name of Village	Location Code No.
1	2	3	1	2	3	1	2	3
631	Takauli	185	646	Toli	615	661	Wadyura	20
632	Tal	17	647	Toli Phagali	477	662	Wali Gaon	510
633	Tala	458	648	Tudil	280		Forest Range	
634	Talla Gwari	64	649	Tulkhand	314	663	Pithoragarh	F2
635	Tallisar	434	650	Tunar Bagar Gunth	188	664	Verinag (Gangoli Hat)	F1
636	Tallisim	333	651	Tunar Suji Bisaodi	197			
637	Taremiyan	631	652	Tunda Chauri	123			
638	Tari Gaon	402	653	Tunkhaoli	135			
639	Tari Gaon	640	654	Tuprauli	58			
640	Tataoli	143	655	Udai Bunga Thalkedar Madhe Lamgara	608			
641	Thala	464	656	Ukhari Seri	348			
642	Tham Kund	443	657	Upertola	468			
643	Thar Kote	476	658	Upna Mafi	277			
644	Tiltar	357	659	Uprara	169			
645	Timil Pata	492	660	Urg	508			

उपलब्ध जनसुविधाएँ–[यदि ग्राम में सुविधाएँ उपलब्ध नहीं हैं तो कालम में डैश (—) लगाया गया है तथा इसके बाद कोष्टकों में जितनी निकटतम दूरी पर सुविधा उपलब्ध है मोटे तौर पर वह दूरी इस प्रकार दी गई है —5 कि. मी., 5 से 10 कि. मी. और 10+ कि. मी.]
Amenities available— If not available within the village, a dash (—) is shown in the column and next to it in brackets, the distance in broad range viz. —5 kms., 5—10 kms. and 10+ kms., of the nearest place where the facility is available is given]

लोकेशन कोड नं० Location Code No.	ग्राम का नाम	ग्राम का कुल क्षेत्रफल (हेक्टेयर में) Total area of Village (in Hectares)	कुल जनसंख्या और परिवारों की संख्या Total Population and No. of Households	शैक्षिक Educational	चिकित्सा Medical	पीने का पानी (पीने योग्य) Drinking Water(Potable)	डाक और तार Post and Telegraph	बाजार/हाट का दिन/कि दिन यदि कोई हों Day or days of Market/ *hat*, if any	संचार व्यवस्था (बस स्टाप, रेलवे स्टेशन, जल मार्ग) Communications (Bus Stop, Railway Station, Waterways)	ग्राम तक पहुँचने का मार्ग Approach to Village
1	2	3	4	5	6	7	8	9	10	11
1	बटगेरी	222.18	470(89)	P(1)	CHW(1)	T,S	PO	–(5–10)	–(–5)	KR
2	सिरोली	68.80	131(27)	P(1)	CHW(1)	T,S	–(5–10)	–(5–10)	–(–5)	KR
3	जातड़ी	32.78	211(41)	P(1)	–(–5)	S	–(–5)	–(10+)	–(–5)	KR
4	बनकोट	167.55	595(110)	P(1) PUC(1)	H(1) FPC(1) CHW(1) MCW(1)	T,S	PO	प्रतिदिन Daily	BS	KR
5	धनौला सेरा	14.97	308(288)	P(1)	–(–5)	S	–(–5)	–(5–10)	–(–5)	KR
6	बाजड़	105.63	273(47)	P(2)	–(–5)	S	–(–5)	–(5–10)	–(–5)	KR
7	सीमा लेटी	138.81	12(3)	–(5–10)	–(5–10)	S	–(5–10)	–(5–10)	–(5–10)	KR
8	स्यूनाड़ी	54.23	157(28)	–(5–10)	–(5–10)	S	–(5–10)	–(5–10)	–(5–10)	KR
9	कोटली	44.92	119(23)	–(5–10)	–(5–10)	S	–(5–10)	–(5–10)	–(5–10)	KR
10	भटी गाँव	14.57	299(59)	–(5–10)	CHW(1)	S	–(5–10)	–(5–10)	–(5–10)	KR
11	पलतोड़ी	49.78	249(48)	–(–5)	–(–5)	S	–(–5)	–(5–10)	–(–5)	KR
12	सिरसोली	79.73	188(36)	P(1)	–(–5)	S	–(5–10)	–(5–10)	–(5–10)	KR
13	दुनई	32.38			गैर आबाद				Uninhabited	KR
14	रोट	109.27	35(5)	–(5–10)	–(5–10)	S	–(5–10)	–(5–10)	–(5–10)	KR
15	धानमाती	187.38			गैर आबाद				Uninhabited	KR

निकटतम कस्बा और उसकी दूरी (कि०मी० में) Nearest Town and Distance (in Km.)	बिजली की आपूर्ति Power Supply	मुख्य खाद्यान्न Staple food	भूमि उपयोग (अर्थात विभिन्न उपयोगों में आने वाले भू क्षेत्र हेक्टेयर में दशमलव के दो स्थानों तक) Land use (*i. e.* areas under different type of land use in hectares rounded upto two decimal places)						Name of Village	ग्रामकोड कोड नं० Location Code No.
			वन Forest	सिंचित साधन Irrigated (by sources)	असिंचित Unirrigated	कृषि योग्य बंजर भूमि गोचर एवं चरागाह सहित Culturable Waste including Gaucher & Groves	कृषि के लिए अनुपलब्ध भूमि Area not Available for Cultivation	टिप्पणी (धार्मिक ऐतिहासिक या पुरातत्व महत्व के स्थल Remarks (including any *Place of Religious*, Historical or Archaeological interest)		
12	13	14	15	16	17	18	19	20	2	1
पिथौरागढ़ Pithoragarh (144) ...		गेहूँ, चावल Wheat, Rice	...	O(7.69)	20.24	124.65	69.60	...	Batgeri	1
पिथौरागढ़ Pithoragarh (145) ...		गेहूँ, चावल Wheat, Rice	...	O(0.40)	23.88	18.21	26.31	...	Siroli	2
पिथौरागढ़ Pithoragarh (139) ...		गेहूँ, चावल Wheat, Rice	...	...	22.26	8.09	2.43	...	Jatari	3
पिथौरागढ़ Pithoragarh (139) ...		गेहूँ, चावल Wheat, Rice	55.85	O(5.26)	50.59	43.71	12.14	...	Bankote	4
पिथौरागढ़ Pithoragarh (150) ...		गेहूँ, चावल Wheat, Rice	...	...	1.21	9.31	4.45	...	Dhanaola Sera	5
पिथौरागढ़ Pithoragarh (145) ...		गेहूँ, चावल Wheat, Rice	...	O(10.12)	40.07	48.97	6.47	...	Bajarh	6
पिथौरागढ़ Pithoragarh (140) ...		गेहूँ, चावल Wheat, Rice	...	O(4.45)	32.78	98.75	2.83	...	Simaleti	7
पिथौरागढ़ Pithoragarh (139) ...		गेहूँ, चावल Wheat, Rice	...	O(1.62)	19.43	22.66	10.52	...	Syvnarl	8
पिथौरागढ़ Pithoragarh (139) ...		गेहूँ, चावल Wheat, Rice	1.62	...	31.16	6.07	6.07	...	Kotali	9
पिथौरागढ़ Pithoragarh (139) ...		गेहूँ, चावल Wheat, Rice	...	...	12.14	0.81	1.62	...	Bhati Gaon	10
पिथौरागढ़ Pithoragarh (139) ...		गेहूँ, चावल Wheat, Rice	...	...	34.80	10.12	4.86	...	Paltori	11
पिथौरागढ़ Pithoragarh (144) ...		गेहूँ, चावल Wheat, Rice	21.04	O(8.09)	14.97	18.21	17.42	...	Sirsoli	12
पिथौरागढ़ Pithoragarh (146) ...		...	15.38	...	8.09	...	8.91	...	Dunai	13
पिथौरागढ़ Pithoragarh (141) ...		गेहूँ, चावल Wheat, Rice	...	...	15.38	14.16	79.73	...	Rot	14
पिथौरागढ़ Pithoragarh (145) ...		...	100.37	O(1.62)	8.90	68.80	7.69	...	Bhanmati	15

ग्राम निर्देशिका

4—पिथौरागढ़ तहसील

जन सुविधाएँ एवं भूमि उपयोग

1	2	3	4	5	6	7	8	9	10	11
16	मटियाल	39.66			गैर आबाद				Uninhabited	KR
17	ताल	37.64	36(5)	-(5-10)	-(5-10)	S	-(5-10)	-(5-10)	-(5-10)	KR
18	जमतोला	46.95	261(38)	-(5-10)	-(5-10)	T,S	-(5-10)	-(5-10)	-(5-10)	KR
19	धारी धमला कोट	137.60	473(83)	P(1)	O(1)	T	PO	-(5-10)	-(5-10)	KR
20	वड्यूड़ा	50.59	221(44)	-(-5)	-(-5)	S	-(-5)	-(5-10)	-(-5)	KR
21	देवराड़ी पन्त	23.47	58(17)	P(1)	O(1)	S	PO	-(5-10)	-(-5)	KR
22	बासी खेत	89.84	498(103)	P(1),M(1)	O(1)	T,S	-(-5)	-(5-10)	-(-5)	KR
23	ढडोली	16.19	56(12)	-(-5)	-(5-10)	N	-(5-10)	-(5-10)	-(5-10)	KR
24	जखेड़ा	8.90	74(16)	P(1)	-(-5)	O	-(-5)	-(5-10)	-(5-10)	KR
25	पासदेव	21.85	103(22)	-(5-10)	-(5-10)	O	-(5-10)	-(5-10)	-(5-10)	KR
26	खुरिया गाँव	10.93	36(4)	-(-5)	-(-5)	N	-(5-10)	-(5-10)	-(51-0)	KR
27	दारुन	44.52	123(22)	-(5-10)	-(5-10)	T	-(5-10)	-(5-10)	-(5-10)	KR
28	ओलिया गाँव	32.78	246(22)	-(5-10)	-(5-10)	O	-(5-10)	-(5-10)	-(5-10)	KR
29	चमतोला	21.04	52(11)	-(-5)	-(-5)	O	-(-5)	-(5-10)	-(-5)	KR
30	धारी भुमका	6.07	43(9)	-(-5)	-(-5)	O	-(-5)	-(5-10)	-(-5)	KR
31	सिगरोली	4.45	5(1)	P(1)	-(5-10)	O	-(5-10)	-(10+)	-(5-10)	KR
32	भनयारी	19.02	162(29)	-(5-10)	-(5-10)	O	-(5-10)	-(10+)	-(5-10)	KR
33	पोखरी	43.71	485(106)	-(-5)	-(-5)	O	-(-5)	-(10+)	-(-5)	KR
34	भरद्वारी	2.83	38(6)	-(-5)	-(-5)	O	-(-5)	-(10+)	-(5-10)	KR
35	गौल	16.19	153(143)	-(5-10)	SMP(1)	O	PO	-(10+)	-(5-10)	KR

12	13	14	15	16	17	18	19	20	2	1
पिथौरागढ़ Pithoragarh (138)	...	...	...	O(0.41)	6.48	...	32.77	...	Matiyal	16
पिथौरागढ़ Pithoragarh (138)	...	गेहूँ, चावल Wheat, Rice	...	O(2.02)	11.33	20.64	3.65	...	Tal	17
पिथौरागढ़ Pithoragarh (138)	...	गेहुँ, चावल Wheat, Rice	...	...	10.93	22.66	13.36	...	Jamtola	18
पिथौरागढ़ Pithoragarh (135)	...	गेहूँ, चावल Wheat, Rice	...	O(0.81)	49.78	82.96	4.05	...	Dhari Dhamla Kote	19
पिथौरागढ़ Pithoragarh (128)	...	गेहूँ, चावल Wheat, Rice	...	O(21.04)	4.45	21.85	3.25	...	Wadyura	20
पिथौरागढ़ Pithoragarh (129)	...	गेहूँ, चावल Wheat, Rice	...	O(3.24)	3.24	16.59	0.40	...	Deorari Pant	21
पिथौरागढ़ Pithoragarh (130)	...	गेहूँ, चावल Wheat, Rice	...	O(20.24)	14.16	43.71	11.73	...	Basi Khet	22
पिथौरागढ़ Pithoragarh (124)	...	गेहूँ, चावल Wheat, Rice	...	O(2.83)	...	11.33	2.03	...	Dhadoli	23
पिथौरागढ़ Pithoragarh (124)	...	गेहूँ, चावल Wheat Rice	...	O(5.26)	...	2.02	1.62	...	Jakhera	24
पिथौरागढ़ Pithoragarh (124)	...	गेहूँ, चावल Wheat, Rice	...	O(6.48)	...	10.93	4.44	...	Pasdeo	25
पिथौरागढ़ Pithoragarh (128)	...	गेहूँ, चावल Wheat, Rice	...	O(0.40)	0.40	1.21	8.92	...	Khuria Gaon	26
पिथौरागढ़ Pithoragarh (128)	...	गेहूँ, चावल Wheat, Rice	...	O(7.69)	19.02	12.95	4.86	...	Darun	27
पिथौरागढ़ Pithoragarh (124)	...	गेहूँ, चावल Wheat, Rice	...	...	14.97	5.67	12.14	...	Olia Gaon	28
पिथौरागढ़ Pithoragarh (123)	...	गेहूँ, चावल Wheat, Rice	...	...	6.48	12.95	1.61	...	Chamtola	2
पिथौरागढ़ Pithoragarh (123)	...	गेहूँ, चावल Wheat, Rice	...	...	2.43	2.43	1.21	...	Dhari Bhumka	30
पिथौरागढ़ Pithoragarh (123)	...	गेहूँ, चावल Wheat, Rice	...	...	0.40	2.43	1.62	...	Sigroli	31
पिथौरागढ़ Pithoragarh (124)	...	गेहूँ, चावल Wheat, Rice	...	...	7.28	10.12	1·62	...	Bhanyari	32
पिथौरागढ़ Pithoragarh (125)	...	गेहूँ, चावल Wheat, Rice	...	...	18.62	23.47	1.62	...	Pokhri	33
पिथौरागढ Pithoragarh (128)	...	गेहूँ, चावल Wheat, Rice	...	...	1.21	1.21	0.41	...	Bhardwari	34
पिथौरागढ़ Pithoragarh (128)	...	गेहूँ, चावल Wheat, Rice	...	...	7.69	6.07	2.43	...	Gaul	35

ग्राम निर्देशिका

4—पिथौरागढ़ तहसील

जन सुविधाएँ एवं भूमि उपयोग

1	2	3	4	5	6	7	8	9	10	11
36	सनार खोला	11.33	50(8)	-(5-10)	-(5-10)	O	-(5-10)	-(10+)	-(5-10)	KR
37	भिनगड़ी	82.15	337(64)	-(-5)	-(-5)	S	-(-5)	-(-5)	-(-5)	KR
38	रैतोली	93.08	118(30)	P(1)	-(-5)	S	-(5-10)	-(10+)	-(5-10)	KR
39	पाटन	45.33	177(37)	-(-5)	-(-5)	S	-(-5)	-(10+)	-(-5)	KR
40	भयूं	80.13	125(26)	-(-5)	-(-5)	S	-(-5)	-(-5)	-(-5)	KR
41	सिमसिमानी	27.52	57(11)	-(-5)	-(-5)	S	-(-5)	-(10+)	-(-5)	KR
42	बांस	99.56	238(50)	P(1)	-(-5)	S	PO	-(10+)	BS	PR
43	बैसाली	23.47	18(7)	P(1),M(1)	-(-5)	S	-(-5)	-(10+)	BS	PR
44	खैरोली	69.20	510(98)	P(1),M(1)	-(-5)	S	-(-5)	-(-5)	-(-5)	KR
45	घोड़ासिल	124.24	243(55)	P(1)	-(-5)	S	PO	-(-5)	BS	PR
46	गाँव खेत	51.40	82(12)	P(1)	-(-5)	S	-(-5)	-(-5)	-(-5)	KR
47	जखेड़ी	51.80	338(71)	-(-5)	-(-5)	S	-(-5)	-(-5)	-(-5)	KR
48	सिमल्ता	23.07	204(42)	P(1)	-(-5)	S	-(-5)	-(-5)	BS	PR
49	गुर्नाकितान	152.98	418(61)	-(-5)	-(-5)	S	-(-5)	-(10+)	-(-5)	PR
50	नैकिना	120.60	115(24)	-(-5)	-(-5)	T,O	-(-5)	-(-5)	-(-5)	PR
51	सौनी	14.57	17(6)	-(-5)	-(-5)	T	-(-5)	-(-5)	-(-5)	KR
52	डसिला खेत	8.09	235(49)	-(-5)	-(-5)	S	-(-5)	-(5-10)	-(-5)	KR
53	गौड़	18.21	15(2)	-(5-10)	-(5-10)	S	-(5-10)	-(5-10)	-(5-10)	KR
54	जौठा	5.67	30(10)	H(1),M(1)	-(-5)	T	-(-5)	-(5-10)	-(-5)	PR
55	खटाली	11.74	44(9)	-(-5)	-(5-10)	S	-(-5)	-(10+)	-(5-10)	KR

VILLAGE DIRECTORY

AMENITIES AND LAND USE — PITHORAGARH TAHSIL—4

12	13	14	15	16	17	18	19	20	2	1
पिथौरागढ़ Pithoragarh (126)	...	गेहूँ, चावल Wheat, Rice	...	...	4.05	5.67	1.61	...	Sanar Khola	36
पिथौरागढ़ Pithoragarh (195)	...	गेहूँ, चावल Wheat, Rice	...	...	37.23	40.07	4.85	...	Bhingari	37
पिथौरागढ़ Pithoragarh (152)	...	गेहूँ, चावल Wheat, Rice	...	...	32.38	57.06	3.64	...	Raitoli	38
पिथौरागढ़ Pithoragarh (136)	...	गेहूँ, चावल Wheat, Rice	...	R(12.14)	13.36	17.81	2.02	...	Patan	39
पिथौरागढ़ Pithoragarh (136)	...	गेहूँ, चावल Wheat, Rice	...	R(5.26)	47.75	23.07	4.05	...	Bhayun	40
पिथौरागढ़ Pithoragarh (135)	...	गेहूँ, चावल Wheat, Rice	...	...	7.28	17.00	3.24	...	Simsimani	41
पिथौरागढ़ Pithoragarh (135)	...	गेहूँ, चावल Wheat, Rice	...	R(11.33)	33.19	39.26	15.78	...	Bans	42
पिथौरागढ़ Pithoragarh (137)	...	गेहूँ, चावल Wheat, Rice	...	...	7.28	10.12	6.07	...	Baisali	43
पिथौरागढ़ Pithoragarh (137)	...	गेहूँ, चावल Wheat, Rice	...	R(2.83)	2.83	49.78	13.76	...	Khairoli	44
पिथौरागढ़ Pithoragarh (145)	...	गेहूँ, चावल Wheat, Rice	...	...	60.71	54.63	8.90	...	Ghorasil	45
पिथौरागढ़ Pithoragarh (147)	...	गेहूँ, चावल Wheat, Rice	...	...	26.71	24.28	0.81	...	Gaon Khet	46
पिथौरागढ़ Pithoragarh (136)	...	गेहूँ, चावल Wheat, Rice	...	...	28.95	16.19	6.66	...	Jakheri	47
पिथौरागढ़ Pithoragarh (140)	...	गेहूँ, चावल Wheat, Rice	...	R(6.48)	14.57	...	2.02	...	Simalta	48
पिथौरागढ़ Pithoragarh (152)	...	गेहूँ, चावल Wheat, Rice	52.61	R(13.36)	23.47	54.63	8.91	...	Gunakitan	49
पिथौरागढ़ Pithoragarh (97)	...	गेहूँ, चावल Wheat, Rice	26.31	R(5.26)	21.45	50.99	16.59	...	Naikina	50
पिथौरागढ़ Pithoragarh (130)	...	गेहूँ, चावल Wheat, Rice	...	...	7.28	3.64	3.65	...	Sauni	51
पिथौरागढ़ Pithoragarh (124)	...	गेहूँ, चावल Wheat, Rice	...	...	4.86	2.83	0.40	...	Dasila Khet	52
पिथौरागढ़ Pithoragarh (125)	...	गेहूँ, चावल Wheat, Rice	...	...	4.86	11.33	2.02	...	Gaurh	53
पिथौरागढ़ Pithoragarh (116)	...	गेहूँ, चावल Wheat, Rice	0.41	...	0.81	4.05	0.40	...	Jautha	54
पिथौरागढ़ Pithoragarh (128)	...	गेहूँ, चावल Wheat, Rice	...	...	2.02	2.02	7.70	...	Khatali	55

ग्राम निर्देशिका

4— पिथौरागढ़ तहसील

जन सुविधाएँ एवं भूमि उपयोग

1	2	3	4	5	6	7	8	9	10	11
56	कौलू भैर	10.12	72(15)	-(-5)	-(-5)	S	-(-5)	-(-5)	-(-5)	KR
57	मल्ली ग्वाड़ी	36.02	434(71)	-(-5)	-(-5)	S	-(-5)	-(5-10)	-(-5)	KR
58	टुपरौली	37.64	145(24)	-(-5)	O(1)	T,S	-(-5)	-(5-10)	-(-5)	KR
59	रुगड़ी	133.15	350(61)	P(1)	-(-5)	T,S	PO	-(5-10)	-(-5)	KR
60	जंठा	75.68	15(4)	-(5-10)	-(5-10)	S	-(-5)	-(10+)	-(5-10)	KR
61	घिगार तोली	29.14	62(21)	-(-5)	-(-5)	S	-(-5)	-(10+)	-(-5)	KR
62	चिमरी	17.81	38(6)	-(-5)	-(-5)	S	-(-5)	-(10+)	-(-5)	PR
63	लाख तोली	27.11	150(26)	P(1)	-(-5)	T	-(-5)	-(10+)	-(-5)	KR
64	तल्ला ग्वाड़ी	10.12			गैर आबाद				Uninhabited	KR
65	नाघर	21.45	63(11)	P(1)	-(-5)	S	-(-5)	-(10+)	-(-5)	KR
66	सिमाली	10.93	205(42)	-(-5)	-(-5)	T	-(-5)	-(10+)	-(-5)	KR
67	भेद कुकड़ी	6.07			गैर आबाद				Uninhabited	KR
68	नैनवाल गाँव	8.09	71(15)	-(-5)	-(-5)	O	-(-5)	-(10+)	-(-5)	KR
69	किरौला	3.24			गैर आबाद				Uninhabited	KR
70	भाटगड़ा	4.86	86(16)	-(5-10)	-(5-10)	T	-(5-10)	-(10+)	-(5-10)	KR
71	भुनेरा	17.81	65(18)	-(5-10)	-(5-10)	T	-(-5)	-(10+)	-(-5)	KR
72	घिगाल गाँव	11.74	79(17)	-(-5)	-(5-10)	T	-(-5)	-(10+)	-(-5)	KR
73	कुना	16.19	110(25)	-(-5)	-(-5)	T	-(-5)	-(-5)	-(-5)	PR
74	गनाई	19.02	267(66)	P(1),M(1)	H(1)	T	PTO	प्रतिदिन Daily	BS	PR
75	सिलकोट	17.00	71(16)	-(-5)	-(-5)	T	-(-5)	-(10+)	-(-5)	KR

12	13	14	15	16	17	18	19	20	2	1
पिथौरागढ़ Pithoragarh (120) ...		गेहूँ, चावल Wheat, Rice	...	...	2.83	2.83	4.46	...	Kaolu Bhair	56
पिथौरागढ़ Pithoragarh (129) ...		गेहूँ, चावल Wheat, Rice	...	..	17.81	2.43	15.78	...	Malli Gwari	57
पिथौरागढ़ Pithoragarh (129) ...		गेहूँ, चावल Wheat, Rice	...	...	10.12	24.28	3.24	...	Tuprauli	58
पिथौरागढ़ Pithoragarh (128) ...		गेहूँ, चावल Wheat, Rice	...	...	26.71	23.07	83.37	...	Rugri	59
पिथौरागढ़ Pithoragarh (137) ...		गेहूँ, चावल Wheat, Rice	5.26	...	5.65	60.71	4.06	...	Jantha	60
पिथौरागढ़ Pithoragarh (130) ...		गेहूँ, चावल Wheat, Rice	...	...	11.33	9.71	8.10	...	Dhigar Toli	61
पिथौरागढ़ Pithoragarh (131) ...		गेहूँ, चावल Wheat, Rice	...	...	6.48	4.05	7.28	...	Chimari	62
पिथौरागढ़ Pithoragarh (129) ...		गेहूँ, चावल Wheat, Rice	...	...	6.48	19.43	1.20	...	Lakh Toli	63
पिथौरागढ़ Pithoragarh (121) ...		...	4.86	...	2.02	2.02	1.22	...	Talla Gwari	64
पिथौरागढ़ Pithoragarh (120) ...		गेहूँ, चावल Wheat, Rice	...	...	5.67	2.02	13.76	...	Naghar	65
पिथौरागढ़ Pithoragarh (122) ...		गेहूँ, चावल Wheat, Rice	...	...	7.68	2.43	0.82	...	Simali	66
पिथौरागढ़ Pithoragarh (120) ...		...	4.86	...	0.40	...	0.81	...	Bhed Kukri	67
पिथौरागढ़ Pithoragarh (122) ...		गेहूँ, चावल Wheat, Rice	...	O(3.64)	0.81	3.24	0.40	...	Nainwal Gaon	68
पिथौरागढ़ Pithoragarh (121) ...		...	...	...	1.21	1.62	0.41	...	Kirola	69
पिथौरागढ़ Pithoragarh (123) ...		गेहूँ, चावल Wheat, Rice	...	...	2.43	0.81	1.62	...	Bhatgara	70
पिथौरागढ़ Pithoragarh (121) ...		गेहूँ, चावल Wheat, Rice	...	O(1.21)	6.07	7.28	3.25	...	Bhunera	71
पिथौरागढ़ Pithoragarh (120) ...		गेहूँ, चावल Wheat, Rice	...	O(0.40)	3.24	7.28	0.82	...	Dhigal Gaon	72
पिथौरागढ़ Pithoragarh (117) ...		गेहूँ, चावल Wheat, Rice	3.24	O(4.86)	3.64	3.24	1.21	...	Kuna	73
पिथौरागढ़ Pithoragarh (117) ...		गेहूँ, चावल Wheat, Rice	...	...	5.67	6.88	6.47	...	Ganai	74
पिथौरागढ़ Pithoragarh (116) ...		गेहूँ, चावल Wheat, Rice	0.81	...	7.28	7.69	1.22	...	Silkot	75

1	2	3	4	5	6	7	8	9	10	11
76	देवराड़ी बौरा	4.45	62(15)	P(1)	-(5-10)	T	-(-5)	-(10+)	-(-5)	PR
77	ककड़ा	23.47	137(26)	-(-5)	-(-5)	W,S	-(-5)	-(10+)	-(-5)	KR
78	कुनल्ता	31.97	282(53)	P(1)	-(-5)	S	PO	-(10+)	-(-5)	PR
79	चौकी	31.57	256(49)	-(-5)	-(-5)	W,T	-(-5)	-(10+)	-(-5)	PR
80	ज्योलिया खेत	34.40	160(29)	-(-5)	-(-5)	S	-(-5)	-(10+)	-(-5)	KR
81	नायल	13.36	340(57)	P(1),M(1)	-(-5)	T	-(-5)	-(10+)	-(-5)	PR
82	नरुवा घोल	1.21	5(5)	P(1)	-(5-10)	T	-(5-10)	-(10+)	BS	KR
83	कन्डारी गुंठ	15.78	60(11)	-(-5)	-(-5)	S	-(-5)	-(10+)	-(-5)	KR
84	कलौन	118.17	11(1)	-(-5)	-(-5)	S	-(-5)	-(10+)	-(10+)	KR
85	कुकुड़ी	55.85	32(6)	-(-5)	-(-5)	S	-(-5)	-(10+)	-(10+)	KR
86	चौना पातल	23.47	47(9)	-(-5)	-(5-10)	S	-(-5)	-(10+)	-(5-10)	KR
87	फडियाली	13.76	272(49)	P(1)	-(5-10)	T	-(-5)	-(10+)	-(5-10)	KR
88	भंसडोल गूंठ	12.55	184(40)	P(1),M(1)	-(5-10)	T	-(5-10)	-(10+)	-(5-10)	PR
89	पध्या	31.97	241(46)	P(1)	-(-5)	T	-(10+)	-(10+)	-(10+)	KR
90	नाली	27.52	67(19)	-(-5)	-(-5)	W,S	PO	-(10+)	BS	KR
91	सेरा उर्फ बडोली	56.66	505(114)	-(-5)	-(-5)	W,S	-(-5)	प्रतिदिन Daily	BS	PR
92	बड़ोली गूंठ	14.97	106(18)	P(1)	-(-5)	R,C	-(-5)	-(10+)	-(-5)	KR
93	नैनी	132.74	571(82)	P(1),M(1)	-(-5)	O	-(-5)	-(10+)	-(-5)	KR
94	धपना	34.80	96(16)	P(1)	-(-5)	O	PO	-(10+)	-(-5)	PR
95	खरचौड़ा	27.92	39(8)	-(-5)	-(-5)	O	-(-5)	-(10+)	-(-5)	KR

VILLAGE DIRECTORY

AMENITIES AND LAND USE

PITHORAGARH TAHSIL—4

12	13	14	15	16	17	18	19	20	2	1
पिथौरागढ़ Pithoragarh (120) ...		गेहूँ, चावल Wheat, Rice	...	R(3.24)	...	0.81	0.40	...	Deorari Bora	76
पिथौरागढ़ Pithoragarh (125) ...		गेहूँ, चावल Wheat, Rice	...	O(0.81)	0.40	8.50	13.76	...	Kakra	77
पिथौरागढ़ Pithoragarh (122) ...		गेहूँ, चावल Wheat, Rice	4.05	R(10.52)	...	12.95	4.45	...	Kunalta	78
पिथौरागढ़ Pithoragarh (118) ...		गेहूँ, चावल Wheat, Rice	...	O(1.21)	8.09	15.38	6.89	...	Chauki	79
पिथौरागढ़ Pithoragarh (128) ...		गेहूँ, चावल Wheat, Rice	...	R(6.88)	...	...	27.52	...	Jyolya Khet	80
पिथौरागढ़ Pithoragarh (131) ...		गेहूँ, चावल Wheat, Rice	...	O(0.81)	10.52	...	2.03	...	Nayal	81
पिथौरागढ़ Plihoragarh (128) ...		गेहूँ, चावल Wheat, Rice	...	...	...	0.81	0.40	...	Naruwa Ghole	82
पिथौरागढ़ Pithoragarh (132) ...		गेहूँ, चावल Wheat, Rice	4.86	O(1.21)	2.83	5.67	1.21	...	Kandari Gunth	83
पिथौरागढ़ Pithoragarh (133) ...		गेहूँ, चावल Wheat, Rice	...	...	10.12	101.98	6.07	...	Kalaun	84
पिथौरागढ़ Pithoragarh (137) ...		गेहूँ, चावल Wheat, Rice	...	W(0.40)	9.31	32.38	13.76	...	Dukuri	85
पिथौरागढ़ Pithoragarh (128) ..		गेहूँ, चावल Wheat, Rice	...	O(2.43)	0.81	9.31	10.92	...	Chauna Patal	86
पिथौरागढ़ Pithoragarh (124) ..		गेहूँ, चावल Wheat, Rice	...	WF(6.48)	0.40	5.67	1.21	...	Fadiyali	87
पिथौरागढ़ Pithoragarh (126) ...		गेहूँ, चावल Wheat, Rice	...	WF(5.67)	...	4.86	2.02	...	Bhandol Gunth	88
पिथौरागढ़ Pithoragarh (130) ...		गेहूँ, चावल Wheat, Rice	6.88	...	8.50	7.69	8.90	...	Pabhya	89
पिथौरागढ़ Pithoragarh (130) ...		गेहूँ, चावल Wheat, Rice	...	O(0.40)	17.40	7.69	2.03	...	Nali	90
पिथौरागढ़ Pithoragarh (124) ..		गेहूँ, चावल Wheat, Rice	17.81	WF(6.48)	...	24.28	8.09	...	Sera urf Baroli	91
पिथौरागढ़ Pithoragarh (125) ..		गेहूँ, चावल Wheat, Rice	...	WF(6.48)	...	4.05	4.44	...	Baroligunth	92
पिथौरागढ़ Pithoragarh (96) ...		गेहूँ, चावल Wheat, Rice	...	WF(4.05)	58.28	58.68	11.73	...	Naini	93
पिथौरागढ़ Pithoragarh (154) ...		गेहूँ, चावल Wheat, Rice	...	O(1.62)	8.90	18.21	6.07	...	Dhapna	94
पिथौरागढ़ Pithoragarh (153) ...		गेहूँ, चावल Wheat, Rice	...	O(2.02)	9.31	15.38	1.21	...	Kharchaura	95

ग्राम निर्देशिका

4—पिथौरागढ़ तहसील — जन सुविधाएं एवं भूमि उपयोग

1	2	3	4	5	6	7	8	9	10	11
96	फालौरा	28.73	60(12)	-(-5)	-(-5)	O	-(-5)	-(-5)	-(-5)	KR
97	अनौली	61.11	225(45)	-(5-10)	-(5-10)	T	-(5-10)	-(5-10)	-(5-10)	KR
98	ग्वासी कोट	173.62	695(123)	P(1)	-(5-10)	O	-(-5)	-(5-10)	-(5-10)	KR
99	सारतौला	176.04	200(36)	P(1)	-(-5)	O	-(-5)	-(-5)	-(-5)	KR
100	कालवे फरसोला	195.87	107(22)	-(-5)	-(-5)	O	-(-5)	-(-5)	-(-5)	KR
101	पिलखी	169.57	487(84)	P(1)	-(-5)	O	-(-5)	-(-5)	-(-5)	KR
102	भैंसात	30.35	70(13)	-(-5)	-(-5)	O	-(-5)	-(-5)	-(-5)	KR
103	खडकी	75.68	209(43)	P(1)	-(-5)	O	PO	-(-5)	-(-5)	KR
104	मक धौट	24.28	22(5)	-(-5)	-(-5)	O	-(-5)	-(-5)	-(-5)	PR
105	ल्वेसर	36.42	73(15)	-(-5)	-(-5)	T,O	-(-5)	-(-5)	-(-5)	KR
106	बरौरा	37.23	131(19)	-(-5)	-(5-10)	T	-(5-10)	-(5-10)	-(5-10)	KR
107	मन्तौली	49.37	181(37)	-(-5)	-(-5)	T,O	-(-5)	-(5-10)	-(5-10)	KR
108	जमड़लेख	35.21	101(23)	-(-5)	-(-5)	O	-(-5)	-(-5)	-(-5)	KR
109	नैनोली	423.32	526(97)	P(1)	-(-5)	O	PO	प्रतिदिन Daily	BS	KR
110	सिलौनी	10.52	28(7)	-(-5)	-(-5)	O	-(-5)	-(-5)	-(-5)	KR
111	बड़ूधूड़ा	27.92	234(42)	-(-5)	-(5-10)	O	-(5-10)	-(10+)	-(5-10)	KR
112	पोथना धरगाड़ी	18.21	61(13)	-(-5)	-(-5)	O	-(5-10)	-(10+)	-(5-10)	PR
113	सुन्यूड़ा	157.43	439(84)	P(1)	-(-5)	T,O	-(-5)	-(10+)	-(-5)	KR
114	ज्याल	64.75	168(36)	P(1)	-(-5)	O	-(-5)	-(10+)	-(-5)	PR
115	रिठायत	191.83	504(95)	P(1),H(1)	MCW(1)	T,O	-(-5)	-(10+)	-(-5)	PR

12	13	14	15	16	17	18	19	20	2	1
पिथौरागढ़ Pithoragarh (154)	...	गेहूँ, चावल Wheat, Rice	...	R(2.83)	9.31	15.38	1.21	...	Phalaura	96
पिथौरागढ़ Pithoragarh (92)	...	गेहूँ, चावल Wheat, Rice	...	R(14.57)	19.43	19.43	7.68	...	Anoli	97
पिथौरागढ़ Pithoragarh (95)	...	गेहूँ, चावल Wheat, Rice	...	...	46.16	110.89	14.57	...	Gwasi Kot	98
पिथौरागढ़ Pithoragarh (96)	...	गेहूँ, चावल Wheat, Rice	...	R(16.19)	3.24	143.67	12.94	...	Sartola	99
पिथौरागढ़ Pithoragarh (96)	...	गेहूँ, चावल Wheat, Rice	86.61	O(2.43)	13.36	53.42	40.05	...	Kalwe Farsola	100
पिथौरागढ़ Pithoragarh (93)	...	गेहूँ, चावल Wheat, Rice	...	...	61.92	95.51	12.14	...	Pilkhi	101
पिथौरागढ़ Pithoragarh (90)	...	गेहूँ, चावल Wheat,, Rice	...	...	16.19	8.90	5.26	...	Bhaisat	102
पिथौरागढ़ Pithoragarh (91)	...	गेहूँ, चावल Wheat, Rice	...	O(4.05)	31.57	31.57	8.49	...	Kharki	103
पिथौरागढ़ Pithoragarh (90)	...	गेहूँ, चावल Wheat, Rice	...	O(4.86)	8.90	8.90	1.62	...	Mak Dhaut	104
पिथौरागढ़ Pithoragarh (89)	...	गेहूँ, चावल Wheat, Rice	...	O(2.83)	10.52	0.40	22.67	...	Lawesar	105
पिथौरागढ़ Pithoragarh (87)	...	गेहूँ, चावल Wheat, Rice	...	O(0.40)	5.67	25.09	6.07	...	Baraura	106
पिथौरागढ़ Pithoragarh (94)	...	गेहूँ, चावल Wheat, Rice	8.90	...	27.11	6.48	6.88	...	Mantoli	107
पिथौरागढ़ Pithoragarh (94)	...	गेहूँ, चावल Wheat, Rice	17.81	O(0.40)	10.52	1.62	4.86	...	Jamarkkh	108
पिथौरागढ़ Pithoragarh (92)	..	गेहूँ, चावल Wheat, Rice	188.59	O(14.16)	84.18	59.09	77.30	...	Nainoli	109
पिथौरागढ़ Pithoragarh (91)	...	गेहूँ, चावल Wheat, Rice	...	O(6.48)	1.62	1.62	0.80	...	Silaoni	110
पिथौरागढ़ Pithoragarh (90)	...	गेहूँ, चावल Wheat, Rice	...	O(12.14)	6.07	6.07	3.64	...	Badura	111
पिथौरागढ़ Pithoragarh (98)	...	गेहूँ, चावल Wheat, Rice	...	...	10.93	2.02	5.26	...	Podhana Dhargari	112
पिथौरागढ़ Pithoragarh (88)	...	गेहूँ, चावल Wheat, Rice	29.95	O(1.21)	40.07	48.97	37.23	...	Sunyuda	113
पिथौरागढ़ Pithoragarh (85)	...	गेहूँ,, चावल Wheal, Rice	33.19	...	22.26	6.48	2.82	...	Jyal	114
पिथौरागढ़ Pithoragarh (93)	...	गेहूँ, चावल Wheat, Rice	10.12	O(1.21)	86.20	90.25	4.05	...	Rithayat	115

1	2	3	4	5	6	7	8	9	10	11
116	खेती गाँव	73.66	275(51)	-(-5)	-(-5)	T,O	-(-5)	-(-5)	-(-5)	PR
117	नाकोट	18.62	397(70)	-(-5)	-(-5)	O	-(-5)	-(10+)	-(-5)	KR
118	साला बोटी	115.34		गैर आबाद					Uninhabited	KR
119	नौखुना	120.60	148(29)	-(-5)	-(-5)	T,O	-(-5)	-(10+)	-(-5)	KR
120	कन्डारा	8.90	45(13)	P(1)	-(-5)	T	PO	-(10+)	-(-5)	PR
121	आगर	149.33	176(38)	P(1)	O(1)	T,O	PO	-(10+)	-(-5)	PR
122	इटाना	74.06	193(50)	-(-5)	O(1)	O	-(-5)	-(10+)	-(-5)	KR
123	टुन्डा चौड़ी	129.91	279(56)	-(-5)	-(-5)	T,O	-(-5)	-(10+)	-(-5)	KR
124	बौर सटबे	156.21	71(14)	-(-5)	-(-5)	T,O	-(-5)	-(10+)	-(-5)	PR
125	जाखनी	121.01	26(6)	-(-5)	-(-5)	T,O	-(-5)	-(-5)	-(-5)	KR
126	मनखोला	67.18	127(25)	-(-5)	-(-5)	N,O	-(-5)	-(10+)	-(-5)	PR
127	दुगई कनौरी	31.57	101(20)	-(-5)	-(-5)	T,O	-(-5)	-(10+)	-(-5)	KR
128	बुसैल	248.08	397(71)	P(1)	O(1)	R,N	-(-5)	-(10+)	-(-5)	PR
129	चौडा	27.92	218(39)	-(-5)	-(-5)	O	-(-5)	-(10+)	-(5-10)	KR
130	गौलथी	102.39	294(56)	-(-5)	-(-5)	S	-(-5)	-(-5)	-(-5)	KR
131	गौदीगाड़	30.76	44(11)	-(-5)	-(-5)	S	-(-5)	-(-5)	-(-5)	PR
132	बानड़ी	58.28	96(23)	-(-5)	-(-5)	O	-(-5)	-(10+)	-(-5)	KR
133	सुकना	31.57	173(35)	-(-5)	-(-5)	S	-(-5)	-(10+)	-(-5)	KR
134	धरमौली	15.78	88(18)	-(-5)	-(-5)	S	-(-5)	-(10+)	-(-5)	KR
135	टूनखौली	3.64	46(10)	-(-5)	-(-5)	O	-(-5)	-(10+)	-(-5)	KR

12	13	14	15	16	17	18	19	20	2	1
पिथौरागढ़ Pithoragarh (87)	...	गेहूँ, चावल Wheat, Rice	...	O(6.07)	26.71	26.32	14.57	...	Kheti Gaon	116
पिथौरागढ़ Pithoragarh (91)	...	गेहूँ, चावल Wheat, Rice	...	...	3.64	3.64	11.34	...	Nakot	117
पिथौरागढ़ Pithoragarh (95)	...	...	102.39	...	12.14	...	0.81	...	Sala Boti	118
पिथौरागढ़ Pithoragarh (97)	...	गेहूँ, चावल Wheat, Rice	26.31	WF(5.26)	21.45	50.99	16.59	...	Naukhuna	119
पिथौरागढ़ Pithoragarh (95)	...	गेहूँ, चावल Wheat, Rice	...	...	7.69	0.40	0.81	...	Kandara	120
पिथौरागढ़ Pithoragarh (86)	...	गेहूँ, चावल Wheat, Rice	21.45	...	21.85	91.06	14.97	...	Agar	121
पिथौरागढ़ Pithoragarh (86)	...	गेहूँ, चावल Wheat, Rice	27.11	...	19.43	25.50	2.02	...	Itana	122
पिथौरागढ़ Pithoragarh (86)	...	गेहूँ, चावल Wheat, Rice	77.30	O(0.40)	33.59	1.21	17.41	...	Tunda Chauri	123
पिथौरागढ़ Pithoragarh (84)	...	गेहूँ, चावल Wheat, Rice	31.57	O(3.64)	22.26	94.70	4.04	...	Baor Satbe	124
पिथौरागढ़ Pithoragarh (88)	...	गेहूँ, चावल Wheat, Rice	83.77	...	10.93	0.40	25.91	...	Jakhani	125
पिथौरागढ़ Pithoragarh (91)	...	गेहूँ, चावल Wheat, Rice	...	O(9.71)	5.26	37.64	14.57	...	Mankhola	126
पिथौरागढ़ Pithoragarh (87)	...	गेहूँ; चावल Wheat, Rice	...	...	16.59	13.36	1.62	...	Dugai Kanauri	127
पिथौरागढ़ Pithoragarh (92)	...	गेहूँ, चावल Wheat, Rice	21.45	O(2.43)	37.64	163.90	22.66	...	Busail	128
पिथौरागढ़ Pithoragarh (101)	...	गेहूँ, चावल Wheat, Rice	6.88	O(0.40)	10.94	4.86	4.85	...	Chaura	129
पिथौरागढ़ Pithoragarh (103)	..	गेहूँ, चावल Wheat, Rice	...	...	35.21	46.54	20.64	...	Gaolthi	130
पिथौरागढ़ Pithoragarh (101)	...	गेहूँ, चावल Wheat, Rice	...	O(2.02)	6.48	16.59	5.67	...	Gaodigaurha	131
पिथौरागढ़ Pithoragarh (105)	...	गेहूँ, चावल Wheat, Rice	...	O(5.26)	12.95	26.31	1.62	...	Banari	132
पिथौरागढ़ Pitharagarh (101)	...	गेहूँ, चावल Wheat, Rice	12.14	O(1.62)	9.31	8.90	11.74	...	Sukna	133
पिथौरागढ़ Pithoragarh (99)	...	गेहूँ, चावल Wheat, Rice	...	...	5.67	6.88	3.23	...	Dharmaoli	134
पिथौरागढ़ Pithoragarh (104)	...	गेहूँ, चावल Wheat, Rice	...	...	2.30	0.81	0.40	...	Tunkhaoli	135

1	2	3	4	5	6	7	8	9	10	11
136	पैतोली	16.59	45(10)	-(-5)	-(-5)	S	-(-5)	-(10+)	-(-5)	KR
137	घांघल	21.45	166(44)	P(1)	-(-5)	S	-(-5)	-(10+)	-(5-10)	KR
138	सिराड़ी	33.19	72(17)	-(-5)	-(-5)	S	-(-5)	-(10+)	-(5-10)	KR
139	झल तोला	224.61	413(85)	H(1)	-(-5)	O	PO	-(10+)	-(-5)	KR
140	चाक बौरा	142.05	1,022(219)	P(1),M(1)	-(-5)	S	-(-5)	प्रतिदिन Daily	BS	PR
141	चौना	33.59	232(55)	-(-5)	-(-5)	S	-(-5)	-(10+)	-(-5)	KR
142	दोतरी	17.00	74(20)	-(-5)	-(-5)	S	-(-5)	-(10+)	-(-5)	KR
143	टटौली	33.19	126(28)	-(-5)	-(-5)	S	-(-5)	-(10+)	-(-5)	KR
144	चापड	45.73	157(33)	P(1)	-(-5)	S	-(-5)	-(10+)	-(-5)	KR
145	पुलई	55.90	115(23)	-(-5)	-(-5)	S	-(-5)	-(10+)	-(-5)	PR
146	गौबर गड़ा	18.21	178(34)	P(1)	-(-5)	S	-(-5)	-(10+)	-(-5)	KR
147	कुनवी	6.88	8(1)	-(-5)	-(-5)	S	-(-5)	-(10+)	-(-5)	PR
148	ग्वाल	58.28	286(49)	P(1)	-(-5)	S	PO	-(10+)	-(5-10)	KR
149	बिरौली	48.16	324(60)	P(1)	-(-5)	S	-(-5)	-(10+)	-(5-10)	KR
150	कोट बन्डारा	32.38	140(28)	-(-5)	-(-5)	T	-(-5)	-(10+)	-(5-10)	KR
151	बुज्याड़	18.21	121(27)	-(-5)	-(-5)	S	-(-5)	-(10+)	-(5-10)	KR
152	खितौली	13.36	150(39)	-(-5)	-(-5)	S	-(-5)	-(10+)	-(5-10)	KR
153	द्योतुंग	28.73	49(10)	-(-5)	-(-5)	O	-(-5)	-(10+)	-(-5)	KR
154	किमटा	198.30	140(28)	P(1)	-(-5)	T,O	-(-5)	-(10+)	-(-5)	KR
155	सुरखाल	256.58	160(28)	-(-5)	-(-5)	T,O	-(-5)	-(10+)	-(-5)	KR

12	13	14	15	16	17	18	19	20	2	1
पिथौरागढ़ Pithoragarh (102)	...	गेहूँ, चावल Wheat, Rice	0.81	...	4.86	10.52	0.40	...	Paytoli	136
पिथौरागढ़ Pithoragarh (108)	...	गेहूँ, चावल Wheat, Rice	...	O(3.24)	9.71	6.07	2.43	...	Ghanghal	137
पिथौरागढ़ Pithoragarh (95)	...	गेहूँ, चावल Wheat, Rice	9.71	...	4.45	4.86	14.17	...	Sirari	138
पिथौरागढ़ Pithoragarh (100)	...	गेहूँ, चावल Wheat, Rice	...	...	220.26	3 24	0.81	...	Jhal Tola	139
पिथौरागढ़ Pithoragorh (100)	...	गेहूँ, चावल Wheat, Rice	12.95	O(16.59)	26.71	75.68	10.12	...	Chak Baora	140
पिथौरागढ़ Pithoragarh (108)	...	गेहूँ, चावल Wheat, Rice	4.05	O(7.69)	5.67	12.14	4.04	...	Chauna	141
पिथौरागढ़ Pithoragarh (107)	...	गेहूँ, चावल Wheat, Rice	8.09	O(0.40)	4.45	3.24	0.82	...	Dotari	142
पिथौरागढ़ Pithoragarh (106)	..	गेहूँ, चावल Wheat, Rice	20.24	O(0.40)	5.67	4.05	2.83	...	Tataoli	143
पिथौरागढ़ Pithoragarh (145)	...	गेहूँ, चावल Wheat, Rice	...	R(18.62)	10.12	14.97	2.02	...	Chapar	144
पिथौरागढ़ Pithoragarh (119)	...	गेहूँ, चावल Wheat, Rice	...	R(7.28)	1 21	10.52	6.89	...	Pulai	145
पिथौरागढ़ Pithoragarh (104)	...	गेहूँ, चावल Wheat, Rice	4.45	O(4.45)	1.21	6.48	1.62	...	Gaobar Garha	146
पिथौरागढ़ Pithoragarh (145)	...	गेहूँ, चावल Wheat, Rice	...	...	2.02	2.02	2.84	...	Kunwe	147
पिथौरागढ़ Pithoragarh (105)	...	गेहूँ, चावल Wheat, Rice	20.64	O(4.45)	8.90	8.09	16.20	...	Gawal	148
पिथौरागढ़ Pithoragarh (111)	..	गेहूँ, चावल Wheat, Rice	24.28	O(7.28)	8.90	6.48	1.22	...	Biraoli	149
पिथौरागढ़ Pithoragarh (105)	...	गेहूँ, चावल Wheat, Rice	...	O(3.64)	3.64	13.36	11.74	...	Kaut Kandara	150
पिथौरागढ़ Pithoragarh (110)	...	गेहूँ, चावल Wheat, Rice	...	...	9.71	7.28	1.22	...	Bujyar	151
पिथौरागढ़ Pithoragarh (106)	...	गेहूँ, चावल Wheat, Rice	...	O(4.05)	1.62	6.48	1.21	...	Khitaoli	152
पिथौरागढ़ Pithoragarh (80)	...	गेहूँ, चावल Wheat, Rice	...	O(11.74)	1.62	13.36	2.01	...	Dyotung	153
पिथौरागढ़ Pithoragarh (82)	...	गेहूँ, चावल Wheat, Rice	58.28	...	11.74	114.53	13.75	...	Kimta	154
पिथौरागढ़ Pithoragarh (82)	...	गेहूँ, चावल Wheat, Rice	188.19	...	15.38	34.80	18.21	...	Surkhal	155

1	2	3	4	5	6	7	8	9	10	11
156	नाग	46.95	106(20)	-(-5)	-(-5)	O	-(-5)	-(10+)	-(-5)	KR
157	जजौली	161.88	345(72)	-(-5)	MCW(1)	T,O	-(-5)	-(10+)	-(-5)	KR
158	गड़तिर	36.02	144(31)	-(-5)	-(5-10)	T,O	-(-5)	-(10+)	-(-5)	KR
159	भुनार	43.30	102(22)	-(-5)	-(-5)	T,O	-(-5)	-(10+)	-(-5)	KR
160	डोबाल खेत	50.99	76(16)	H(1)	O(1)	T,O	-(-5)	-(10+)	-(-5)	KR
161	कमद	37.23	90(17)	P(1)	-(-5)	O	PO	-(10+)	-(-5)	KR
162	हिटरी	10.12	25(5)	P(1)	-(-5)	O	-(-5)	-(10+)	-(-5)	KR
163	बसई तल्ली	50.59	100(20)	-(-5)	-(-5)	O	-(-5)	-(10+)	-(-5)	KR
164	फुटसिल	205.18	498(102)	P(1)	O(1),H(1)	T,O	-(-5)	-(10+)	-(-5)	KR
165	सुनौली	33.19	40(8)	-(-5)	-(5-10)	O	-(-5)	-(10+)	-(-5)	KR
166	पिपलेत	12.55	67(13)	-(-5)	-(5-10)	O	-(-5)	-(10+)	-(-5)	PR
167	खड़िक	17.40	19(5)	-(-5)	-(5-10)	O	-(-5)	-(10+)	-(-5)	KR
168	जजुट	53.02	144(29)	-(-5)	-(5-10)	T,O	-(-5)	-(10+)	-(-5)	KR
169	उप्राड़ा	165.12	596(134)	P(1),M(1)	-(-5)	T,O	-(-5)	-(10+)	-(-5)	PR
170	जोग्यूड़ा	42.09	22(3)	-(-5)	-(-5)	T,O	-(-5)	-(10+)	-(-5)	KR
171	बसई मल्ली	25.09	91(13)	-(-5)	-(-5)	T	-(-5)	-(10+)	-(-5)	KR
172	घट्यूड़ा	6.88	32(5)	-(-5)	-(-5)	O	-(-5)	-(10+)	-(-5)	KR
173	सिरौली	31.16	130(21)	-(-5)	-(-5)	O	-(-5)	-(10+)	-(-5)	KR
174	कसेड़ी	47.35	96(14)	P(1)	-(-5)	T,O	-(-5)	-(10+)	-(-5)	KR
175	राकड़	46.54	38(6)	-(-5)	-(-5)	O	-(-5)	-(10+)	-(5-10)	KR

12	13	14	15	16	17	18	19	20	2	1
पिथौरागढ़ Pithoragarh (75)	...	गेहूँ, चावल Wheat, Rice	20.24	...	6.07	14.16	6.48	...	Nag	156
पिथौरागढ़ Pithoragarh (83)	...	गेहूँ, चावल Wheat, Rice	39.26	...	43.71	74.86	4.05	...	Jajauli	157
पिथौरागढ़ Pithoragarh (85)	...	गेहूँ, चावल Wheat, Rice	...	...	15.78	15.78	4.46	...	Gartir	158
पिथौरागढ़ Pithoragarh (85)	...	गेहूँ, चावल Wheat, Rice	...	O(0.81)	4.05	33.99	4.45	...	Bhunar	159
पिथौरागढ़ Pithoragarh (87)	...	गेहूँ, चावल Wheat, Rice	...	O(2.02)	2.43	41.68	4.86	...	Dobal Khet	160
पिथौरागढ़ Pithoragarh (83)	...	गेहूँ, चावल Wheat, Rice	10.52	...	12.95	12.14	1.62	...	Kamad	161
पिथौरागढ़ Pithoragarh (82)	...	गेहूँ, चावल Wheat, Rice	...	O(2.83)	2.43	1.62	3.24	...	Hitrau	162
पिथौरागढ़ Pithoragarh (99)	...	गेहूँ, चावल Wheat, Rice	16.59	O(10.52)	16.19	6.88	0.41	...	Basai Talli	163
पिथौरागढ़ Pithoragarh (82)	...	गेहूँ, चावल Wheat, Rice	50.59	O(5.26)	38.85	53.02	57.46	...	Futsil	164
पिथौरागढ़ Pithoragarh (82)	...	गेहूँ, चावल Wheat, Rice	...	...	5.67	19.83	7.69	...	Sunauli	165
पिथौरागढ़ Pithoragarh (82)	...	गेहूँ, चावल Wheat, Rice	...	O(2.02)	4.05	4.45	2.03	...	Piplet	166
पिथौरागढ़ Pithoragarh (82)	...	गेहूँ, चावल Wheat, Rice	4.86	O(1.21)	3.24	6.88	1.21	...	Kharik	167
पिथौरागढ़ Pithoragarh (82)	...	गेहूँ, चावल Wheat, Rice	14.16	O(6.07)	10.52	14.16	8.11	...	Jajut	168
पिथौरागढ़ Pithoragarh (82)	...	गेहूँ, चावल Wheat, Rice	40.47	O(5.26)	35.21	46.14	38.04	...	Uprara	169
पिथौरागढ़ Pithoragarh (82)	...	गेहूँ, चावल Wheat, Rice	25.50	...	2.83	9.71	4.05	...	Jaugyura	170
पिथौरागढ़ Pithoragarh (81)	...	गेहूँ, चावल Wheat, Rice	...	...	11.33	11.33	2.43	...	Basai Malli	171
पिथौरागढ़ Pithoragarh (84)	...	गेहूँ, चावल Wheat, Rice	...	...	3.24	2.43	1.21	...	Ghatyura	172
पिथौरागढ़ Pithoragarh (81)	...	गेहूँ, चावल Wheat, Rice	...	...	10.52	10.52	10.12	...	Siraoli	173
पिथौरागढ़ Pithoragarh (84)	...	गेहूँ, चावल Wheat, Rice	13.36	...	2.43	12.95	18.61	...	Kasedi	174
पिथौरागढ़ Pithoragarh (83)	...	गेहूँ, चावल Wheat, Rice	16.19	O(5.26)	19.83	4.86	0.40	...	Rakar	175

ग्राम निर्देशिका

4—पिथौरागढ़ तहसील

जन सुविधाएँ एवं भूमि उपयोग

1	2	3	4	5	6	7	8	9	10	11
176	कपलढ़	85.39	11(4)	-(-5)	-(5-10)	O	-(-5)	-(10+)	-(5-10)	KR
177	हनेरा का लग्गा रौल	124.65	100(17)	-(5-10)	-(5-10)	T	-(5-10)	-(10+)	-(5-10)	KR
178	बघर	70.01	69(12)	-(5-10)	-(5-10)	T	-(5-10)	-(10+)	-(5-10)	KR
179	गोपिल	93.08	103(17)	-(-5)	-(5-10)	O	-(-5)	-10+)	-(5-10)	KR
180	हाट का लग्गा पन्त खेत	34.40	20(3)	-(-5)	-(-5)	O	-(-5)	-(10+)	-(-5)	KR
181	सुतार गाँव	84.99	68(12)	-(-5)	-(-5)	T	-(-5)	-(10+)	-(-5)	KR
182	बालातड़ी	112.51	212(35)	P(1)	-(-5)	T,O	-(-5)	-(10+)	-(-5)	KR
183	भण्डारी गाँव	9.71	39(7)	-(-5)	-(-5)	T,O	-(-5)	-(10+)	-(-5)	KR
184	कफलाड़ी	13.76	33(8)	-(-5)	-(-5)	T,O	-(-5)	-(10+)	-(-5)	KR
185	टकौली	27.92	15(3)	-(-5)	-(-5)	T,O	-(-5)	-(10+)	-(-5)	KR
186	गुठानी	10.12			गैर आबाद				Uninhabited	KR
187	मखोली सुजी बिसौदी	88.22			गैर आबाद				Uninhabited	KR
188	टुनार बगड़ गूंठ	6.07			गैर आबाद				Uninhabited	KR
189	लाली	48.97	187(33)	-(-5)	-(-5)	T	-(-5)	-(10+)	-(-5)	KR
190	खतेड़ा	26.71	85(22)	P(1)	-(-5)	O	-(-5)	-(10+)	-(-5)	KR
191	लवेच्छा सौन	93.49	157(29)	-(-5)	-(5-10)	O	-(-5)	-(10+)	-(-5)	KR
192	मड़क नौली	27.52	89(20)	-(-5)	-(-5)	T,O	-(-5)	-(10+)	-(-5)	KR
193	हाट	231.89	1,336(338)	P(2),M(1) H(1)	RP(1)O(1) FPC(1) PHC(1) MCW(1)	T,O	PTO	Phone	प्रतिदिन Daily	BS PR
194	रावल गाँव मध्ये पुराना डाक बंगला	0.40			गैर आबाद				Uninhabited	KR
195	मनकोट	57.87			गैर आबाद				Uninhabited	PR

VILLAGE DIRECTORY

AMENITIES AND LAND USE

PITHORAGARH TAHSIL—4

12	13	14	15	16	17	18	19	20	2	1
पिथौरागढ़ Pithoragarh (85)	...	गेहूँ, चावल Wheat, Rice	42·09	...	27.52	13.36	2.42	...	Kaptarh	176
पिथौरागढ़ Pithoragarh (85)	...	गेहूँ, चावल Wheat, Rice	23.47	...	18.62	61.92	20.64	...	Hanera Ka Lagga Rol	177
पिथौरागढ़ Pithoragarh (85)	...	गेहूँ, चावल Wheat, Rice	14.16	...	5.67	36.42	13.76	...	Baghar	178
पिथौरागढ़ Pithoragarh (80)	...	गेहूँ, चावल Wheat, Rice	9.71	...	28.33	51.80	3.24	...	Gopil	179
पिथौरागढ़ Pithoragarh (85)	...	गेहूँ, चावल Wheat, Rice	...	WF(8.90)	2.02	20.24	3.24	...	Hat Ka Lagga Pant Khet	180
पिथौरागढ़ Pithoragarh (84)	...	गेहूँ, चावल Wheat, Rice	15.78	...	48.97	17.40	2.84	...	Sutar Gaon	181
पिथौरागढ़ Pithoragarh (87)	...	गेहूँ, चावल Wheat, Rice	4.45	WF(15.78)	9,31	43,30	39,67	...	Balatari	182
पिथौरागढ़ Pithoragarh (82)	...	गेहूँ, चावल Wheat, Rice	2,83	...	2.02	0,81	4,05	...	Bhandari Gaon	183
पिथौरागढ़ Pithoragarh (82)	...	गेहूँ, चावल Wheat, Rice	...	...	4,45	8.09	1,22	...	Kaflari	184
पिथौरागढ़ Pithoragarh (83)	...	गेहूँ, चावल Wheat, Rice	...	...	4,86	8,50	14,56	...	Takauli	185
पिथौरागढ़ Pithoragarh (82)	...	...	...	...	2,83	4,05	3,24	...	Guthani	186
पिथौरागढ़ Pithoragarh (80)	...	...	20,64	...	0,40	64.75	2,43	...	Makholi Suzi Bisaodi	187
पिथौरागढ़ Pithoragarh (85)	...	...	...	...	0.40	4,05	1,62	...	Tunar Bagar Gunth	188
पिथौरागढ़ Pithoragarh (79)	...	गेहूँ, चावल Wheat, Rice	14, 6	...	2,83	13,36	18,62	...	Lali	189
पिथौरागढ़ Pithoragarh (79)	...	गेहूँ, चावल Wheat, Rice	...	...	14.57	6,07	6,07	...	Khatera	190
पिथौरागढ़ Pithoragarh (89)	...	गेहूँ, चावल Wheat, Rice	...	...	12,95	77,30	3,24	...	Lawechchha Saun	191
पिथौरागढ़ Pithoragarh (80)	...	गेहूँ, चावल Wheat, Rice	14,97	...	3.64	5,26	3.65	...	Marak Nauli	192
पिथौरागढ़ Pithoragarh (77)	...	गेहूँ, चावल Wheat, Rice	89,84	...	70.01	62,73	9,31	...	Hat	193
पिथौरागढ़ Pithoragarh (79)	...	...	...	...	...	0.40	...	...	Rawal Gaon Madhe Purana Dak Bangla	194
पिथौरागढ़ Pithoragarh (82)	...	...	4.45	...	13,76	14.16	25.30	...	Mankot	195

ग्राम निर्देशिका

4 – पिथौरागढ़ तहसील

जन सुविधाएं एवं भूमि उपयोग

1	2	3	4	5	6	7	8	9	10	11
196	रावल गांव गुँठ	72.85	239(46)	-(-5)	-(-5)	T,O	-(-5)	-(10+)	-(-5)	KR
197	टुनार सुजी बिसौदी	29.14	32(5)	-(-5)	-(-5)	O	-(-5)	-(10+)	-(-5)	KR
198	चिटगल	231.89	699(134)	P(1)	MCW(1)	T	PO	-(10+)	-(-5)	KR
199	जिबल	237.15	551(96)	P(1)	-(-5)	O	-(5-)	-(10+)	-(-5)	KR
200	मल्या गरखा	209.63	812(155)	-(-5)	-(-5)	O	PO	-(10+)	-(-5)	KR
201	बिरगोली	674.33	489(88)	P(1)	-(-5)	N	PO	-(10+)	-(5-10)	KR
202	नरग्वाड़ी	61.51	50(10)	-(-5)	-(-5)	N	-(-5)	-(10+)	-(-5)	KR
203	बहाल कोट	40.07	98(21)	P(1)	-(-5)	N	-(-5)	-(10+)	-(-5)	KR
204	गराली	80.94	96(16)	-(-5)	-(-5)	N	PO	-(10+)	-(-5)	KR
205	ल्वेचराल जोशी	48.56	113(25)	P(1) PUC(1)	-(-5)	N	-(-5)	-(10+)	-(5-10)	KR
206	सौनगाँव	21.85	23(4)	-(-5)	-(-5)	N	-(-5)	-(10+)	-(5-10)	KR
207	चौली	35.61	190(30)	P(1),M(1) H(1)	-(-5)	N	-(-5)	-(10+)	-(5-10)	KR
208	चहाली	20.24	37(7)	-(-5)	-(-5)	N	-(-5)	-(10+)	-(5-10)	KR
209	अगरौन	115.74	317(50)	-(-5)	-(-5)	O	-(-5)	-(10+)	-(5-10)	KR
210	कांड़ा खेत	9.31	4(1)	-(-5)	-(-5)	O	-(-5)	-(10+)	-(5-10)	KR
211	अमटाना	12.95		गैर आबाद					Uninhabited	PR
212	हरडिया	10.12	30(4)	-(-5)	O(1) RP(1)	O	-(-5)	-(10+)	-(-5)	KR
213	गुला गाँव	72.85	46(8)	-(-5)	-(-5)	O	-(-5)	-(10+)	-(-5)	KR
214	साली खेत साहू	4.05		गैर आबाद					Uninhabited	KR
215	जमण कोट	30.76	98(16)	-(-5)	-(-5)	O	-(-5)	-(10+)	-(-5)	KR

12	13	14	15	16	17	18	19	20	2	1
पथौरागढ Pithoragarh (79)	...	गेहूँ, चावल Whaat, Rice	6.48	...	20.64	32.38	13.35	...	Rawal Gaon Gunth	196
पिथौरागढ़ Pithoragarh (82)	...	गेहूँ, चावल Wheat, Rice	...	O(2.02)	11.74	13.36	2.02	...	Tunar Suji Bisaodi	197
पिथौरागढ़ Pithoragarh (35)	...	गेहूँ, चावल Wheat, Rice	108.46	WF(24.69)	20.24	70.01	8.49	...	Chitgal	198
पिथौरागढ़ Pithoragarh (33)	...	गेहूँ, चावल Wheat, Rice	136.38	WF(30.35)	23.88	29.54	17.00	...	Jibal	199
पिथौरागढ़ Pithoragarh (34)	...	गेहूँ, चावल Wheat, Rice	94.70	WF(40.07)	30.35	23.88	20.63	...	Malya Garkha	200
पिथौरागढ़ Pithoragarh (55)	...	गेहूँ, चावल Wheat, Rice	209.30	WF(8.90)	12.14	402.21	41.68	...	Birgoli	201
पिथौरागढ़ Pithoragarh (60)	...	गेहूँ, चावल Wheat, Rice	1.21	...	20.64	6.07	33.59	...	Nargwari	202
पिथौरागढ़ Pithoragarh (60)	...	गेहूँ, चावल Wheat, Rice	16.19	O(8.09)	9.71	2.43	3.65	...	Bahal Kote	203
पिथौरागढ़ Pithoragarh (55)	...	गेहूँ, चावल Wheat, Rice	31.97	...	21.04	25.90	2.03	...	Garuli	204
पिथौरागढ़ Pithoragarh (40)	...	गेहूँ, चावल Wheat, Rice	9.31	O(2.02)	5.26	16.59	15.38	...	Lawechral Joshi	205
पिथौरागढ़ Pithoragarh (40)	...	गेहूँ, चावल Wheat, Rice	2.83	O(5.26)	0.40	6.07	7.29	...	Saungaon	206
पिथौरागढ़ Pithoragarh (50)	...	गेहूँ, चावल Wheat, Rice	10.12	WF(10.93)	3.24	0.40	10.92	...	Chauli	207
पिथौरागढ़ Pithoragarh (40)	...	गेहूँ, चावल Wheat, Rice	...	...	12.14	6.08	2.02	...	Chahali	208
पिथौरागढ़ Pithoragarh (33)	...	गेहूँ, चावल Wheat, Rice	67.18	WF(14.16)	10.12	10.93	13.35	...	Agraun	209
पिथौरागढ़ Pithoragarh (82)	...	गेहूँ, चावल Wheat, Rice	...	...	2.43	2.83	4.05	...	Kanda Khet	210
पिथौरागढ़ Pithoragarh (82)	...	...	1.21	O(1.21)	3.64	2.83	4.06	...	Amtana	211
पिथौरागढ़ Pithoragarh (82)	...	गेहूँ, चावल Wheat, Rice	0.40	...	2.02	6.88	0.82	...	Hararia	212
पिथौरागढ़ Pithoragarh (36)	...	गेहूँ, चावल Wheat, Rice	...	...	6.88	39.66	26.31	...	Gula Gaon	213
पिथौरागढ़ Pithoragarh (82)	...	...	...	...	1.21	2.02	0.82	...	Sali Khet Sahu	214
पिथौरागढ़ Pithoragarh (82)	...	गेहूँ, चावल Wheat, Rice	...	...	10.93	18.21	1.62	...	Jaman Kote	215

1	2	3	4	5	6	7	8	9	10	11
216	सिनतोला	5.26			गैर आबाद				Uninhabited	KR
217	पाली	211.66	694(126)	P(1)	-(-5)	O	-(-5)	-(10+)	-(5-10)	KR
218	पोखरी	188.59	570(115)	P(1),M(1)	D(1)	T,O	PO	-(10+)	-(5-10)	KR
219	सोनकी हाट	20.24	102(20)	P(1)	-(-5)	O	-(-5)	-(10+)	-(5-10)	KR
220	हतिया मतिया	2.43			गैर आबाद				Uninhabited	KR
221	सिनगढ़ी	6.48	37(8)	-(5-10)	-(10+)	O	-(10+)	-(10+)	-(10+)	KR
222	बायल	39.26	42(7)	-(-5)	-(-5)	N	-(-5)	-(-5)	-(5-10)	KR
223	खुलेटा	75.27	234(43)	-(-5)	-(-5)	N	PO	-(10+)	-(5-10)	KR
224	ब्याल कटिया	34.40	174(36)	-(-5)	-(-5)	O	-(-5)	-(10+)	-(5-10)	KR
225	कोटली	21.04			गैर आबाद				Uninhabited	KR
226	धाजरी	156.62			गैर आबाद				Uninhabited	KR
227	घट पाथर	19.43			गैर आबाद				Uninhabited	KR
228	नैथनिया	4.45			गैर आबाद				Uninhabited	KR
229	ज्योतुड़ी	9.71	37(6)	-(-5)	-(-5)	O	-(-5)	-(10+)	-(5-10)	KR
230	सुवाल	59.09	97(14)	-(-5)	-(-5)	N	-(-5)	-(10+)	-(5-10)	KR
231	सकार	56.66	72(15)	-(-5)	-(-5)	N	-(-5)	-(10+)	-(5-10)	KR
232	सौली	29.95	61(14)	-(-5)	-(-5)	N	-(-5)	-(10+)	-(5-10)	KR
233	आंवला तल्ला मल्ला	76.49	149(28)	-(-5)	-(-5)	O	-(-5)	-(10+)	-(5-10)	KR
234	सुगर नौला चनिया गाँव	30.35	10(1)	-(-5)	-(-5)	O	-(-5)	-(10+)	-(5-10)	KR
235	हटवाल बोयल	17.00	1(1)	-(5-10)	-(10+)	O	-(-5)	-(10+)	-(10+)	KR

12	13	14	15	16	17	18	19	20	2	1
पिथौरागढ़ Pithoragarh (8)	...	...	...	...	0.40	2.02	2.84	...	Sintola	216
पिथौरागढ़ Pithoragarh (32)	...	गेहूँ, चावल Wheat, Rice	88.63	WF(34.40)	30.35	31.57	26.71	...	Pali	217
पिथौरागढ़ Pithoragarh (32)	...	गेहूँ, चावल Wheat, Rice	75.27	WF(20.24)	27.52	24.28	41.28	...	Pokhri	218
पिथौरागढ़ Pithoragarh (39)	...	गेहूँ, चावल Wheat, Rice	...	WF(6.07)	4.05	7.28	2.84	...	Sonki Hat	219
पिथौरागढ़ Pithoragarh (45)	...	...	...	O(1.21)	0.81	...	0.41	...	Hatiya Matiya	220
पिथौरागढ़ Pithoragarh (30)	...	गेहूँ, चावल Wheat, Rice	...	...	4.05	0.81	1.62	...	Singarhi	221
पिथौरागढ़ Pithoragarh (45)	...	गेहूँ, चावल Wheat, Rice	4.45	O(2.02)	20.24	5.26	7.29	...	Bayal	222
पिथौरागढ़ Pithoragarh (45)	...	गेहूँ, चावल Wheat, Rice	7.69	...	12.14	7.28	48.16	...	Khulete	223
पिथौरागढ़ Pithoragarh (50)	...	गेहूँ, चावल Wheat, Rice	6.07	...	14.16	8.90	5.27	...	Byal Katia	224
पिथौरागढ़ Pithoragarh (50)	...	...	...	...	9.31	10.92	0.81	...	Kotali	225
पिथौरागढ़ Pithoragarh (55)	...	...	...	...	100.37	27.92	28.33	...	Ghajri	226
पिथौरागढ़ Pithoragarh (55)	...	...	...	...	6.07	2.43	10.93	...	Ghat Pathar	227
पिथौरागढ़ Pithoragarh (40)	..	...	0.40	...	0.40	2.43	1.22	...	Naithaniya	228
पिथौरागढ़ Pithoragarh (30)	...	गेहूँ, चावल Wheat, Rice	...	...	3.64	3.24	2.83	...	Jyoturi	229
पिथौरागढ़ Pithoragarh (40)	...	गेहूँ, चावल Wheat, Rice	16.19	WF(11.33)	12.95	5.26	13.36	...	Suwal	230
पिथौरागढ़ Pithoragarh (35)	...	गेहूँ, चावल Wheat, Rice	16.19	O(1.21)	15.78	10.52	12.96	...	Sakar	231
पिथौरागढ़ Pithoragarh (45)	..	गेहूँ, चावल Wheat, Rice	...	...	21.04	4.45	4.46	...	Sauli	232
पिथौरागढ़ Pithoragarh (35)	...	गेहूँ, चावल Wheat, Rice	2.02	WF(30.35)	14.16	10.12	19.84	...	Aunla Talla Malla Sugar Naula	233
पिथौरागढ़ Pithoragarh (45)	...	गेहूँ, चावल Wheat, Rice	11.33	...	11.74	6.07	1.21	...	Chaniyan Gaon	234
पिथौरागढ़ Pithoragarh (35)	...	गेहूँ, चावल Wheat, Rice	10.93	...	1.21	0.40	4.46	...	Hatwal Boyal	235

1	2	3	4	5	6	7	8	9	10	11
236	बोयल	126.27	421(75)	P(1)	MCW(1)	N	-(-5)	-(10+)	-(5-10)	KR
237	बाली गांव	55.04	136(25)	-(-5)	-(-5)	O	-(-5)	-(10+)	-(-5)	PR
238	चौधरी	45.73	25(4)	-(-5)	-(-5)	O	-(-5)	-(10+)	-(-5)	PR
239	हनेरा	56.25	514(104)	-(-5)	O(1)	T	-(-5)	-(10+)	-(-5)	PR
240	नौढूंगा	12.95	79(15)	-(-5)	-(-5)	T	-(-5)	-(10+)	-(-5)	KR
241	रणकोट उप्रेती	60.71	338(59)	-(-5)	-(-5)	T	-(-5)	-(10+)	-(-5)	KR
242	पनौली	22.66	298(59)	-(-5)	O(1)	T	-(-5)	-(10+)	-(5-10)	KR
243	चौडियार	101.98	294(63)	P(1),M(1)	O(1)	T	-(-5)	-(10+)	-(-5)	KR
244	कूं उप्रेती	93.08	411(88)	-(-5)	CHW(1)	T	-(-5)	-(10+)	BS	PR
245	झड़ कुठेरा	64.75	87(18)	-(-5)	-(-5)	T	-(-5)	-(10+)	-(-5)	KR
246	बैलुरी	17.00	43(8)	P(1)	-(-5)	O	-(-5)	-(10+)	-(-5)	KR
247	सुसान	38.04	59(11)	-(-5)	-(-5)	O	-(-5)	-(10+)	-(-5)	KR
248	सिमल कोट	63.54	207(37)	-(-5)	-(-5)	O	-(-5)	-(10+)	-(-5)	KR
249	कुठेरा	273.98	646(185)	P(1)	CHW(1)	T	PO	-(10+)	-(-5)	PR
250	खेतीगड़ा	21.04	71(12)	-(-5)	-(-5)	T	-(-5)	-(10+)	-(-5)	PR
251	भन्डारी गांव	65.16	277(65)	-(-5)	CHW(1) CWC(1)	T	-(-5)	-(10+)	BS	PR
252	गोलाई	22.66	49(8)	-(-5)	-(-5)	O	-(-5)	-(10+)	BS	KR
253	बुरसुम बाड़ी	184.95	545(95)	P(1)	CHW(1)	O	-(-5)	-(10+)	-(-5)	PR
254	क्वीलार	27.11	45(6)	-(-5)	-(-5)	O	-(-5)	-(10+)	-(-5)	KR
255	सिसी गांव	33.39	29(4)	-(-5)	-(-5)	O	-(-5)	-(10+)	-(-5)	KR

VILLAGE DIRECTORY

AMENITIES AND LAND USE

PITHORAGARH TAHSIL– 4

12	13	14	15	16	17	18	19	20	2	1
पिथौरागढ़ Pithoragarh (88)	ED	गेहूँ, चावल Wheat, Rice	4.86	WF(4.45)	18.21	36.42	62.33	...	Boyal	236
पिथौरागढ़ Pithoragarh (90)	...	गेहूँ, चावल Wheat, Rice	10.52	O(2.02)	10.93	27.52	4.05	...	Bali Gaon	237
पिथौरागढ़ Pithoragarh (72)	...	गेहूँ, चावल Wheat, Rice	...	...	4.86	35.61	5.26	...	Chaudhari	238
पिथौरागढ़ Pithoragarh (82)	...	गेहूँ, चावल Wheat, Rice	4.05	...	32.38	14.57	5.25	...	Hanera	239
पिथौरागढ़ Pithoragarh (81)	...	गेहूँ, चावल Wheat, Rice	1.62	...	7.69	2.43	1.21	...	Naudhunga	240
पिथौरागढ़ Pithoragarh (78)	...	गेहूँ, चावल Wheat, Rice	...	O(23.88)	...	34.40	2.43	...	Rankot Upreti	241
पिथौरागढ़ Pithoragarh (79)	...	गेहूँ, चावल Wheat, Rice	...	...	17.00	3.24	2.42	...	Panauli	242
पिथौरागढ़ Pithoragarh (80)	...	गेहूँ, चावल Wheat, Rice	32.78	O(0.40)	26.71	29.54	12.55	...	Chaodiyar	243
पिथौरागढ़ Pithoragarh (79)	...	गेहूँ, चावल Wheat, Rice	18.21	O(16.19)	14.97	40.07	3.64	...	Kun Upreti	244
पिथौरागढ़ Pithoragarh (80)	...	गेहूँ, चावल Wheat, Rice	8.50	...	17.00	36.83	2.42	...	Jharh Kuthera	245
पिथौरागढ़ Pithoragarh (82)	...	गेहूँ, चावल Wheat, Rice	...	O(5.26)	1.62	8.50	1.62	...	Bailuri	246
पिथौरागढ़ Pithoragarh (79)	...	गेहूँ, चावल Wheat, Rice	11.74	O(8.50)	...	13.36	4.44	...	Susan	247
पिथौरागढ़ Pithoragarh (71)	...	गेहूँ, चावल Wheat, Rice	16.59	O(12.14)	12.55	20.24	2.02	...	Simal Kot	248
पिथौरागढ़ Pithoragarh (71)	...	गेहूँ, चावल Wheat, Rice	133.96	O(30.76)	9.31	95.10	4.85	...	Kuthera	249
पिथौरागढ़ Pithoragarh (80)	...	गेहूँ, चावल Wheat, Rice	...	...	8.09	10.93	2.02	...	Khetigara	250
पिथौरागढ़ Pithoragarh (69)	...	गेहूँ, चावल Wheat, Rice	8.90	...	28.73	25.90	1.63	...	Bhandari Gaon	251
पिथौरागढ़ Pithoragarh (80)	...	गेहूँ, चावल Wheat, Rice	5.26	...	5.67	10.93	0.80	...	Golai	252
पिथौरागढ़ Pithoragarh (65)	...	गेहूँ, चावल Wheat, Rice	36.42	O(56.66)	0.81	76.49	14.57	...	Bursum Bari	253
पिथौरागढ़ Pithoragarh (68)	...	गेहूँ, चावल Wheat, Rice	6.07	...	5.67	14.57	0.80	...	Quinar	254
पिथौरागढ़ Pithoragarh (70)	...	गेहूँ, चावल Wheat, Rice	...	O(5.26)	2.83	24.28	0.82	...	Nisi Gaon	255

ग्राम निर्देशिका

4—पिथौरागढ़ तहसील

जन सुविधाएं एवं भूमि उपयोग

1	2	3	4	5	6	7	8	9	10	11
256	जरमाल गाँव	265.07	270(49)	-(-5)	-(-5)	T	-(-5)	-(10+)	BS	PR
257	खेती गाँव	88.22	116(27)	P(1)	-(-5)	T	-(-5)	-(10+)	-(-5)	PR
258	नैनखोला	12.95		गैर आबाद					Uninhabited	PR
259	जागरी	12.95	2(2)	-(-5)	-(-5)	T	-(-5)	-(10+)	-(-5)	KR
260	जाखनी उप्रेती	193.45	319(57)	-(-5)	-(-5)	T	PO	-(10+)	BS	KR
261	चुडिया गैर	4.05	27(7)	-(-5)	-(-5)	T	-(-5)	-(10+)	-(-5)	KR
262	मड़कनाली	59.49	166(30)	-(-5)	-(-5)	T	-(-5)	-(10+)	-(-5)	KR
263	दनतोली	17.00	19(5)	-(-5)	-(-5)	T	-(-5)	-(10+)	-(-5)	KR
264	जारा जाखनी	30.76	49(9)	-(-5)	-(-5)	T	-(-5)	-(10+)	-(-5)	KR
265	कनारा गूँठ	81.75	184(33)	-(-5)	-(5-10)	T	PO	-(10+)	-(-5)	KR
266	भूली गाँव	132.34	287(59)	M(1)	CHW(1)	T	-(-5)	-(10+)	BS	PR
267	सन	17.00	17(2)	-(-5)	-(-5)	O	-(5-10)	-(10+)	-(5-10)	KR
268	रौलिया गाँव	11.74		गैर आबाद					Uninhabited	KR
269	खेत	23.88	19(3)	-(-5)	-(-5)	T	-(5-10)	-(10+)	-(-5)	PR
270	ओली गाँव	127.89	311(55)	P(1)	CHW(1) MCW(1)	T	-(5-10)	-(10+)	BS	PR
271	बाला कूचा	64.35	130(23)	-(-5)	-(-5)	T	-(-5)	-(10+)	-(-5)	PR
272	पाभे	290.97	1 0(24)	-(-5)	-(-5)	T,O	-(-5)	-(10+)	-(5-10)	KR
273	कलिया पातल	83.37	71(11)	-(-5)	-(-5)	O	-(-5)	-(10+)	-(5-10)	KR
274	कांडा	121.81	253(46)	-(-5)	-(-5)	O	-(-5)	-(10+)	-(-5)	PR
275	बटका तोली	71.23	161(45)	-(-5)	CHW(1)	T	-(-5)	-(10+)	-(5-10)	PR

12	13	14	15	16	17	18	19	20	2	1
पिथौरागढ़ Pithoragarh (71)	...	गेहूँ, चावल Wheat, Rice	144.07	...	43.71	73.66	3.63	...	Jarmal Gaon	256
पिथौरागढ़ Pithoragarh (73)	...	गेहूँ, चावल Wheat, Rice	39.26	...	22.26	17.80	8.50	...	Kheti Gaon	257
पिथौरागढ़ Pithoragarh (75)	...	गेहूँ, चावल Wheat, Rice	...	...	1.62	10.93	0.40	...	Nainkhola	258
पिथौरागढ़ Pithoragarh (75)	...	...	...	O(4.45)	...	7.69	0.81	...	Jagari	259
पिथौरागढ़ Pithoragarh (76)	...	गेहूँ, चावल Wheat, Rice	37.64	O(10.12)	33.59	104.01	8.09	...	Jakhani Upreti	260
पिथौरागढ़ Pithoragarh (80)	...	गेहूँ, चावल Wheat, Rice	...	...	2.43	1.21	0.41	...	Churiya Gair	261
पिथौरागढ़ Pithoragarh (80)	...	गेहूँ, चावल Wheat, Rice	...	...	11.33	46.54	1.62	...	Maraknali	262
पिथौरागढ़ Pithoragarh (75)	...	गेहूँ, चावल Wheat, Rice	...	...	4.05	11.33	1.62	...	Dantoli	263
पिथौरागढ़ Pithoragarh (82)	...	गेहूँ, चावल Wheat, Rice	3.24	...	8.90	16.59	2.03	...	Jara Jakhni	264
पिथौरागढ़ Pithoragarh (69)	...	गेहूँ, चावल Wheat, Rice	15.78	...	13.76	42.90	9.31	...	Kanara Gunth	265
पिथौरागढ़ Pithoragarh (64)	...	गेहूँ, चावल Wheat, Rice	9.31	O(2.02)	31.57	84.58	4.86	...	Bhuli Gaon	266
पिथौरागढ़ Pithoragarh (69)	...	गेहूँ, चावल Wheat, Rice	3.24	...	2.83	10.52	0.41	...	San	267
पिथौरागढ़ Pithoragarh (80)	...	...	...	O(4.45)	...	4.05	3.24	...	Raulia Gaon	268
पिथौरागढ़ Pithoragarh (69)	...	गेहूँ, चावल Wheat, Rice	...	...	0.40	22.66	0.82	...	Khet	269
पिथौरागढ़ Pithoragarh (66)	...	गेहूँ, चावल Wheat, Rice	11.74	...	31.97	80.54	3.64	...	Oli Gaon	270
पिथौरागढ़ Pithoragarh (72)	...	गेहूँ, चावल Wheat, Rice	25.90	...	9.71	24.28	4.86	...	Bala Kucha	271
पिथौरागढ़ Pithoragarh (66)	...	गेहूँ, चावल Wheat, Rice	52.21	...	17.81	218.94	2.01	...	Pabhe	272
पिथौरागढ़ Pithoragarh (66)	...	गेहूँ, चावल Wheat, Rice	...	...	8.50	72.85	2.02	...	Kuliya Patal	273
पिथौरागढ़ Pithoragarh (58)	...	गेहूँ, चावल Wheat, Rice	...	...	32.38	85.80	3.63	...	Kanda	274
पिथौरागढ़ Pithoragarh (69)	...	गेहूँ, चावल Wheat, Rice	34.80	...	21.04	12.14	3.25	...	Batka Toli	275

ग्राम निर्देशिका

4—पिथौरागढ़ तहसील

जन सुविधाएं एवं भूमि उपयोग

1	2	3	4	5	6	7	8	9	10	11
276	बोकटा	240.39	413(78)	-(-5)	CWC(1)	T	-(5)	-(10+)	BS	PR
277	उपना माफी	75.27	67(13)	-(-5)	CHW(1)	T	-(-5)	-(10+)	-(5-10)	PR
278	डांडाधार	38.85	44(9)	-(-5)	-(-5)	O	-(-5)	-(10+)	-(5-10)	KR
279	डमडे ओर	176.04	732(146)	M(1)	CHW(1)	T	-(5-10)	-(10+)	-(5-10)	PR
280	टुडिल	66.78	42(7)	-(-5)	-(-5)	O	-(-5)	-(10+)	-(5-10)	KR
281	सेरागड़ा	64.75	68(14)	-(-5)	-(-5)	O	-(-5)	-(10+)	-(5-10)	KR
282	देवराला	133.55	260(44)	-(-5)	O(1)	T	-(-5)	-(10+)	-(-5)	KR
283	मटियाला	109.27	97(20)	-(-5)	-(-5)	O	-(-5)	-(10+)	-(-5)	KR
284	बैसाली	25.09	4(1)	-(-5)	-(-5)	O	-(-5)	-(10+)	-(-5)	KR
285	रैंगल	48.16	130(22)	-(-5)	-(-5)	O	-(-5)	-(10+)	-(5-10)	KR
286	कुनतोला	615.55	798(134)	P(1),M(1)	O(1)	O	-(-5)	-(10+)	-(5-10)	PR
287	धराड़ी कुण्ड	80.94	271(57)	P(1)	-(-5)	T	-(-5)	-(-5)	-(-5)	KR
288	रेतौली	87.42	236(44)	P(1)	MCW(1)	T	-(-5)	-(10+)	-(-5)	PR
289	नैनोली कैण	192.64	352(91)	P(1),H(1)	MCW(1)	T	-(-5)	-(10+)	-(-5)	PR
290	गानुर	353.71	628(128)	P(1)	MCW(1)	T,O	-(-5)	-(10+)	-(-5)	KR
291	चमलेख	89.03	192(35)	-(-5)	-(-5)	T,O	-(-5)	-(10+)	-(-5)	KR
292	सिबाना	325.78	85(16)	-(-5)	-(-5)	T	-(-5)	-(10+)	-(-5)	KR
293	सुगरी जमखण्ड	308.38	446(81)	P(1)	-(-5)	T	-(-5)	-(10+)	-(5-10)	KR
294	सुरखाल साहू	100.37	34(6)	-(-5)	-(-5)	T,O	-(-5)	-(10+)	-(5-10)	KR
295	डाडली	200.33	110(18)	P(1)	-(-5)	O	-(-5)	-(10+)	-(-5)	KR

12	13	14	15	16	17	18	19	20	2	1
पिथौरागढ़ Pithoragarh (60)	...	गेहूँ, चावल Wheat, Rice	2.83	WF(12.14)	35.21	181.71	8.50	...	Bokata	276
पिथौरागढ़ Pithoragarh (59)	...	गेहूँ, चावल Wheat, Rice	...	...	8.50	58.28	8.49	...	Upna Mafi	277
पिथौरागढ Pithoragarh (68)	...	गेहूँ, चावल Wheat, Rice	3.24	...	19.83	12.95	2.83	...	Dandadhar	278
पिथौरागढ़ Pithoragarh (62)	...	गेहूँ, चावल Wheat, Rice	...	O(19.83)	39.26	107.65	9.30	...	Damde Ora	279
पिथौरागढ़ Pithoragarh (63)	...	गेहूँ, चावल Wheat, Rice	...	...	14.97	49.78	2.03	...	Tudil	280
पिथौरागढ़ Pithoragarh (84)	...	गेहूँ, चावल Wheat, Rice	...	O(6.48)	5.26	50.59	2.42	...	Seragara	281
पिथौरागढ़ Pithoragarh (84)	...	गेहूँ, चावल Wheat, Rice	16.19	O(3.24)	13.14	72.04	29.94	...	Deorala	282
पिथौरागढ़ Pithoragarh (88)	...	गेहूँ, चावल Wheat, Rice	5.67	O(12.55)	2.43	82.15	6.47	...	Matiyala	283
पिथौरागढ़ Pithoragarh (83)	...	गेहूँ, चावल Wheat, Rice	...	O(0·40)	6.07	16.59	2.03	...	Balsali	284
पिथौरागढ़ Pithoragarh (87)	...	गेहूँ, चावल Wheat, Rice	4.05	WF(3.24)	17.00	14.57	9.30	...	Raigal	285
पिथौरागढ़ Pithoragarh (83)	...	गेहूँ, चावल Wheat, Rice	101.18	WF(8.90)	97.53	305.55	102.39	...	Kuntola	286
पिथौरागढ़ Pithoragarh (84)	...	गेहूँ, चावल Wheat, Rice	14.97	O(4.40)	31.16	19.02	15.39	...	Dharari Kund	287
पिथौरागढ़ Pithoragarh (91)	...	गेहूँ, चावल Wheat, Rice	20.64	WF(8.90)	17.40	16.19	24.29	...	Rajtoli	288
पिथौरागढ़ Pithoragarh (87)	...	गेहूँ, चावल Wheat, Rice	18.21	WF(9.71)	70.82	73.66	20.24	...	Nainoli Kain	289
पिथौरागढ़ Pithoragarh (82)	...	गेहूँ, चावल Wheat, Rice	50.59	O(0.81)	97.94	141.65	62.72	...	Ganur	290
पिथौरागढ़ Pithoragarh (82)	...	गेहूँ, चावल Wheat, Rice	...	...	15.78	70.01	3.24	...	Chamlekh	291
पिथौरागढ़ Pithoragarh (90)	...	गेहूँ, चावल Wheat, Rice	165.12	WF(1.62)	45.73	62.32	50.99	...	Sibana	292
पिथौरागढ़ Pithoragarh (88)	...	गेहूँ, चावल Wheat, Rice	64.75	WF(3.64)	91.87	104.01	44.11	...	Sugari Jamkhand	293
पिथौरागढ़ Pithoragarh (84)	...	गेहूँ, चावल Wheat, Rice	0.81	...	6.88	89.44	3.24	...	Surkhal Sahu	294
पिथौरागढ़ Pithoragarh (81)	...	गेहूँ, चावल Wheat, Rice	6.48	...	8.50	178.07	7.28	...	Dadli	295

1	2	3	4	5	6	7	8	9	10	11
296	भामा	229.46	318(67)	P(1)	O(1)	T	-(5-10)	-(10+)	-(-5)	PR
297	सुरखाल पाठक	25.90	150(31)	P(1)	MCW(1)	T,O	-(-5)	-(10+)	-(-5)	KR
298	सुरखाल सुगरा	17.40	72(14)	-(-5)	-(-5)	T,O	-(-5)	-(10+)	-(-5)	KR
299	बनेला गाँव	158.24	252(50)	-(-5)	-(-5)	T,O	-(-5)	-(10+)	-(5-10)	KR
300	पाली पल्याल	391.75	306(56)	P(1)	MCW(1)	T	-(-5)	-(10+)	-(5-10)	KR
301	सुनखोला	275.20	246(54)	P(1)	-(-5)	T,O	-(-5)	-(10+)	-(5-10)	PR
302	सरकांडे	212.06	23(6)	-(-5)	-(-5)	O	-(-5)	-(10+)	-(5-10)	KR
303	खाती गाँव	177.66	399(78)	P(1),M(1)	MCW(1)	T,O	-(5-10)	-(10+)	-(5-10)	KR
304	बडेना कुण्ड	90.25	159(28)	-(-5)	-(-5)	O	-(-5)	-(10+)	-(5-10)	KR
305	बुंगली गूंठ	1,508.70	1,122(202)	P(1),M(1)	MCW(1)	O	PO	-(10+)	-(5-10)	KR
306	बडेना	221.78	451(81)	P(1)	-(-5)	O	-(-5)	-(10+)	-(5-10)	KR
307	खेलाड़ी	16.19	40(7)	-(-5)	-(-5)	O	-(-5)	-(10+)	-(5-10)	KR
308	कलतिर	28.73	34(6)	-(-5)	-(-5)	O	-(-5)	-(10+)	-(5-10)	KR
309	लिम	98.34	24(4)	-(5-10)	-(5-10)	O	-(5-10)	-(10+)	-(5-10)	KR
310	चहज	284.50	555(115)	P(1),H(1)	MCW(1) CHW(1) H(1) FPC(1)	T	PO	-(10+)	-(-5)	KR
311	चौड़ा	328.62	493(87)	P(1)	H(1)	T	-(-5)	-(10+)	-(-5)	PR
312	दूनी	581.96	810(159)	P(1)	O(1)	T	-(-5)	प्रतिदिन Daily	BS	PR
313	नाली	297.86	659(119)	P(1)	O(1)	T	-(-5)	-(10+)	BS	PR
314	तुलखण्ड	162.28	186(32)	P(1)	-(-5)	T	-(-5)	-(10+)	-(5-10)	KR
315	असकोड़ा	322.14	218(39)	-(-5)	-(-5)	T	-(-5)	-(10+)	-(5-10)	KR

12	13	14	15	16	17	18	19	20	2	1
पिथौरागढ़ Pithoragarh (70)	...	गेहूँ, चावल Wheat, Rice	16.19	...	33 19	176.04	4.04	...	Bhama	296
पिथौरागढ़ Pithoragarh (84)	...	गेहूँ, चावल Wheat, Rice	...	O(0.81)	11.33	2.55	1.21	...	Surkhal Pathak	297
पिथौरागढ़ Pithoragarh (84)	...	गेहूँ, चावल Wheat, Rice	...	...	7.28	8.50	1.62	...	Surkhal Sugra	298
पिथौरागढ़ Pithoragarh (86)	...	गेहूँ, चावल Wheat, Rice	7.69	O(1.62)	32.78	111.70	4.45	...	Banela Gaon	299
पिथौरागढ़ Pithoragarh (91)	...	गेहूँ, चावल Wheat, Rice	101.98	O(4.05)	45.33	183.73	56.66	...	Pali Palyal	300
पिथौरागढ़ Pithoragarh (88)	...	गेहूँ, चावल Wheat, Rice	54.23	O(0.40)	51.40	148.52	20.65	...	Sunkhola	301
पिथौरागढ़ Pithoragarh (65)	...	गेहूँ, चावल Wheat, Rice	...	...	20.64	24.69	166.73	...	Sarkande	302
पिथौरागढ़ Pithoragarh (88)	...	गेहूँ, चावल Wheat, Rice	33.59	O(1.62)	59.49	43.30	39.66	...	Khati Gaon	303
पिथौरागढ़ Pithoragarh (64)	...	गेहूँ, चावल Wheat, Rice	...	...	31.16	51.40	7.69	...	Badena Kund	304
पिथौरागढ़ Pithoragarh (92)	...	गेहूँ, चावल Wheat, Rice	247.68	O(3.64)	191.02	262.25	354.11	...	Bungli Gunth	305
पिथौरागढ़ Pithoragarh (63)	...	गेहूँ, चावल Wheat, Rice	...	...	70.01	136.38	15.39	...	Badena	306
पिथौरागढ़ Pithoragarh (63)	...	गेहूँ, चावल Wheat, Rice	...	...	4.86	8.09	3.24	...	Khelari	307
पिथौरागढ़ Pithoragarh (62)	...	गेहूँ, चावल Wheat, Rice	...	...	10.52	14.57	3.64	...	Kaltir	308
पिथौरागढ़ Pithoragarh (62)	...	गेहूँ, चावल Wheat, Rice	...	...	13.76	60.30	24.28	...	Ling	309
पिथौरागढ़ Pithoragarh (58)	...	गेहूँ, चावल Wheat, Rice	...	...	76.49	30.35	177.66	...	Chahaj	310
पिथौरागढ़ Pithoragarh (61)	...	गेहूँ, चावल Wheat, Rice	...	...	75.27	237.16	16.19	...	Chaura	311
पिथौरागढ़ Pithoragarh (52)	...	गेहूँ, चावल Wheat, Rice	...	O(17.40)	151.36	363.02	50.18	...	Duni	312
पिथौरागढ़ Pithoragarh (58)	...	गेहूँ, चावल Wheat, Rice	20.24	...	110.08	146.91	20.63	...	Nali	313
पिथौरागढ़ Pithoragarh (60)	...	गेहूँ, चावल Wheat, Rice	...	...	38.45	111.29	12.54	...	Tulkhand	314
पिथौरागढ़ Pithoragarh (58)	...	गेहूँ, चावल Wheat, Rice	...	...	31.57	265.89	24.68	...	Askora	315

4— पिथौरागढ़ तहसील

1	2	3	4	5	6	7	8	9	10	11
316	पिपली निगल्टी	86.20	302(64)	-(-5)	-(-5)	O	-(-5)	-(10+)	-(5-10)	KR
317	ड्यूलहरकोट	130.31	310(58)	-(-5)	-(-5)	O	-(-5)	-(10+)	-(5-10)	KR
318	नैनी	85.80	99(15)	-(-5)	-(-5)	O	-(-5)	-(10+)	-(5-10)	KR
319	रौतोड़ा	399.44	418(77)	P(1)	O(1)	T	PO	-(10+)	-(-5)	KR
320	रस्यून	70.82	217(46)	P(1)	-(5-10)	O	-(5-10)	-(10+)	-(-5)	PR
321	खरकोली	134.77	182(37)	P(1)	-(5-10)	T	-(5-10)	-(10+)	-(5-10)	KR
322	सिनोली भबल्टा	58.68	14(1)	-(5-10)	-(5-10)	O	-(5-10)	-(10+)	-(5-10)	KR
323	जड़तोला	158.24	167(35)	-(-5)	-(-5)	O	-(-5)	-(10+)	-(-5)	KR
324	चमडुंगरा टिमटा	450.03	885(165)	P(1)	O(1)	T	PO	-(10+)	BS	PR
325	दुबोला बिटोला	126.67	146(40)	P(1),M(1)	-(-5)	O	-(-5)	-(10+)	BS	PR
326	मल्ली सीम	68.39	116(22)	P(1)	-(5-10)	T	-(5-10)	-(10+)	-(5-10)	KR
327	झनखोली	21.04	108(15)	-(5-10)	-(5-10)	N	-(5-10)	-(10+)	-(5-10)	KR
328	बनखड़ी तिगातड़	75.27	63(13)	-(-5)	-(-5)	N	-(-5)	-(10+)	-(-5)	KR
329	बिजकोट भनार	51.80	100(21)	P(1)	-(-5)	N	-(-5)	-(10+)	-(-5)	KR
330	डयूड़ी	71.23	151(26)	-(-5)	-(-5)	N	-(-5)	-(10+)	-(-5)	KR
331	जमतड़ी	12.55	42(8)	-(-5)	-(-5)	R	PO	(-10+)	-(-5)	KR
332	नैनी	148.93	425(65)	-(-5)	-(-5)	T,S	-(-5)	-(10+)	-(-5)	KR
333	तल्ली सिम	41.68	82(15)	-(-5)	-(-5)	T	-(-5)	-(10+)	-(-5)	KR
334	दिगतोली लोहार	95.91	215(42)	P(1)	-(-5)	T	PO	-(10+)	BS	KR
335	नेकना नायक	100.37	121(25)	-(5-10)	-(5-10)	T,S	-(5-10)	-(10+)	-(5-10)	KR

VILLAGE DIRECTORY

AMENITIES AND LAND USE — **PITHORAGARH TAHSIL—4**

12	13	14	15	16	17	18	19	20	2	1
पिथौरागढ़ Pithoragarh (60)	...	गेहूँ, चावल Wheat, Rice	...	...	33.19	26.31	26.70	...	Pipli Nigalti	316
पिथौरागढ़ Pithoragarh (59)	...	गेहूँ, चावल Wheat, Rice	...	...	27.52	63.13	39.66	...	Diyulharkot	317
पिथौरागढ़ Pithoragarh (65)	...	गेहूँ, चावल Wheat, Rice	...	...	17.40	59.90	8.50	...	Naini	318
पिथौरागढ़ Pithoragarh (62)	...	गेहूँ, चावल Wheat, Rice	...	...	63.94	307.57	27.93	...	Rautora	319
पिथौरागढ़ Pitharagarh (46)	...	गेहूँ, चावल Wheat, Rice	...	O(0.81)	35.61	30.35	4.05	...	Rasyua	320
पिथौरागढ़ Pithoragarh (53)	...	गेहूँ, चावल Wheat, Rice	...	...	44.52	76.89	13.36	...	Kharkoli	321
पिथौरागढ़ Pithoragarh (55)	...	गेहूँ, चावल Wheat, Rice	...	...	18.21	25.50	14.97	...	Sinoli Bhabalta	322
पिथौरागढ़ Pithoragarh (50)	...	गेहूँ, चावल Wheat, Rice	...	...	24.69	112.51	21.04	...	Jartola	323
पिथौरागढ़ Pithoragarh (45)	...	गेहूँ, चावल Wheat, Rice	30.35	...	155.81	250.10	13.77	...	Chamdungra Timta	324
पिथौरागढ़ Pithoragarh (44)	...	गेहूँ, चावल Wheat, Rice	...	O(1.21)	38.45	76.89	10.12	...	Dubola Bitola	325
पिथौरागढ़ Pithoragarh (16)	...	गेहूँ, चावल Wheat, Rice	9.31	...	20.24	24.69	14.15	...	Malli Sim	326
पिथौरागढ़ Pithoragarh (18)	...	गेहूँ, चावल Wheat, Rice	4.45	...	8.50	1.62	6.47	...	Jhankholi	327
पिथौरागढ़ Pithoragarh (24)	...	गेहूँ, चावल Wheat, Rice	26.31	...	17.81	17.40	13.75	...	Bankhari Tigtar	328
पिथौरागढ़ Pithoragarh (20)	...	गेहूँ, चावल Wheat, Rice	6.07	...	12.14	23.47	10.12	...	Bijkot Bhanar	329
पिथौरागढ़ Pithoragarh (22)	...	गेहूँ, चावल Wheat, Rice	29.14	...	21.45	10.12	10.52	...	Dyurhi	330
पिथौरागढ़ Pithoragarh (21)	...	गेहूँ, चावल Wheat, Rice	6.88	...	0.81	1.21	3.65	...	Jamtari	331
पिथौरागढ़ Pithoragarh (29)	...	गेहूँ, चावल Wheat, Rice	13.36	...	67.58	61.11	6.88	...	Naini	332
पिथौरागढ़ Pithoragarh (17)	...	गेहूँ, चावल Wheat, Rice	13.36	...	12.95	12.14	3.23	...	Talli Sim	333
पिथौरागढ़ Pithoragarh (6)	...	गेहूँ, चावल Wheat, Rice	28.73	...	39.26	6.48	21.44	...	Digtoli Lohar	334
पिथौरागढ़ Pithoragarh (10)	...	गेहूँ, चावल Wheat, Rice	20.64	WF(4.45)	6.88	63.94	4.46	...	Nakena Nayak	335

ग्राम निर्देशिका

4—पिथौरागढ़ तहसील

जन सुविधाएँ एवं भूमि उपयोग

1	2	3	4	5	6	7	8	9	10	11
336	नैकीना फुलारा	24.69	66(13)	-(5-10)	-(5-10)	S	-(-5)	-(10+)	-(5-10)	KR
337	भुरमूनी	216.92	774(152)	P(1)	-(-5)	T,O	PO	-(10+)	-(-5)	PR
338	सनकटिया	66.78			गैर आबाद				Uninbabited	KR
339	दुमेत	9.71	40(6)	-(-5)	-(-5)	N,S	-(-5)	-(10+)	-(-5)	KR
340	सिनचौरा	30.35	175(37)	-(-5)	-(-5)	T,O	-(-5)	-(10+)	-(-5)	PR
341	बांस मैतोली	386.49	1,211(218)	P(1),M(1) PUC(1)	-(5-10)	N,T	PO	प्रतिदिन Daily	BS	PR
342	जगतड़	130.72	235(41)	-(-5)	-(-5)	T,S	-(-5)	-(10+)	BS	PR
343	सिनतोली	61.11	142(23)	-(-5)	-(-5)	T,S	-(-5)	-(10+)	BS	PR
344	बुड़ाली	41.68	168(35)	P(1),H(1)	-(-5)	N	-(5-10)	-(10+)	BS	PR
345	झूणी	305.14	602(121)	P(1)	-(-5)	N	PO	-(10+)	-(-5)	KR
346	मलान	65.56	164(36)	-(-5)	-(-5)	T	-(-5)	-(10+)	-(5-10)	KR
347	सुवालेख	161.88	86(13)	-(-5)	-(-5)	O	-(-5)	-(10+)	BS	KR
348	उखड़ी सेरी	116.55	211(48)	P(1)	-(-5)	S	-(-5)	-(10+)	-(5-10)	KR
349	पापला	54.23	97(17)	P(1)	-(5-10)	T	-(5-10)	-(10+)	-(5-10)	KR
350	रोड़ीमध्ये सिनखाल	21.45	17(3)	-(-5)	-(-5)	S	-(-5)	-(10+)	-(-5)	KR
351	हडेती डुंगरी	25.90	47(8)	-(-5)	-(-5)	S	-(-5)	-(10+)	-(-5)	KR
352	आगर	189.80	442(85)	P(1)	-(-5)	N	-(-5)	-(10+)	-(-5)	KR
353	नैकीना पाण्डेय	21.85	105(23)	P(1)	-(-5)	T,S	-(-5)	-(10+)	-(-5)	KR
354	सटगल	103.60	358(72)	-(-5)	-(-5)	S	-(-5)	-(10+)	-(-5)	KR
355	रोड़ी	94.70	230(43)	P(1),H(1)	-(-5)	T	PO	-(10+)	-(-5)	KR

VILLAGE DIRECTORY

AMENITIES AND LAND USE

PITHORAGARH TAHSIL—4

12	13	14	15	16	17	18	19	20	2	1
पिथौरागढ Pithoragarh (10)	...	गेहूँ, चावल Wheat, Rice	2.83	O(2.43)	10.93	7.28	1.22	...	Naikina Fulara	336
पिथौरागढ़ Pithoragarh (16)	...	गेहूँ, चावल Wheat, Rice	21.45	O(14.16)	85.39	89.84	6.08	...	Bhurmuni	337
पिडौरागढ़ Pithoragarh (17)	...	...	45.33	...	12.95	5.67	2.83	...	Sankatya	338
पिथौरागढ़ Pithoragarh (26)	...	गेहूँ, चावल Wheat, Rice	...	O(5.26)	0.81	2.83	0.81	...	Dumet	339
पिथौरागढ़ Pithoragarh (13)	...	गेहूँ, चावल Wheat, Rice	11.74	...	13.36	3.64	1.61	...	Sinchaura	340
पिथौरागढ़ Pithoragarh (24)	...	गेहूँ, चावल Wheat, Rice	94.70	O(30.35)	127.08	93.89	40.47	...	Bans Maitol	341
पिथौरागढ़ Pithoragarh (18)	...	गेहूँ, चावल Wheat, Rice	22.26	...	84.58	18.21	5.67	...	Jagtarh	342
पिथौरागढ़ Pithoragarh (16)	...	गेहूँ, चावल Wheat, Rice	15.78	O(4.86)	22.26	16.59	1.62	...	Sintoli	343
पिथौरागढ़ Pithoragarh (14)	...	गेहूँ, चावल Wheat, Rice	...	O(3.24)	20.24	16.19	2.01	...	Budali	344
पिथौरागढ़ Pithoragarh (22)	...	गेहूँ, चावल Wheat, Rice	108.05	WF(53.42)	62.32	6.07	75.28	...	Jhuri	345
पिथौरागढ़ Pithoragarh (10)	...	गेहूँ, चावल Wheat, Rice	19.43	O(3.24)	24.28	14.57	4.04	...	Malan	346
पिथौरागढ़ Pithoragarh (14)	...	गेहूँ, चावल Wheat, Rice	...	...	41.28	111.29	9.31	...	Suwalekh	347
पिथौरागढ़ Pithoragarh (12)	...	गेहूँ, चावल Wheat, Rice	31.97	O(0.40)	27.11	26.31	30.76	...	Ukhari Seri	348
पिथौरागढ़ Pithoragarh (9)	...	गेहूँ, चावल Wheat, Rice	2.83	O(1.21)	17.81	26.31	6.07	...	Papla	349
पिथौरागढ़ Pithoragarh (9)	...	गेहूँ, चावल Wheat, Rice	...	O(2.02)	4.86	12.95	1.62	...	Rodimadhe Sinkhal	350
पिथौरागढ़ Pithoragarh (10)	...	गेहूँ, चावल Wheat, Rice	6.48	O(5.26)	10.12	3.64	0.40	...	Hareti Dungri	351
पिथौरागढ़ Pithoragarh (14)	...	गेहूँ, चावल Wheat, Rice	22.66	O(0.81)	61.11	85.80	19.42	...	Agar	352
पिथौरागढ़ Pithoragarh (8)	...	गेहूँ, चावल Wheat, Rice	5.26	...	9.31	6.07	1.21	...	Naikina Pandey	353
पिथौरागढ़ Pithoragarh (8)	...	गेहूँ, चावल Wheat, Rice	36.42	O(2.02)	38.85	9.31	17.00	...	Satgal	354
पिथौरागढ़ Pithoragarh (9)	...	गेहूँ, चावल Wheat, Rice	25.09	WF(21.04)	26.71	14.97	6.89	...	Rori	355

1	2	3	4	5	6	7	8	9	10	11
356	नरगोली	23.07	57(13)	-(-5)	-(-5)	S	-(-5)	-(10+)	-(-5)	KR
357	तिलतड़	129.91	83(19)	-(-5)	-(-5)	S	-(-5)	-(10+)	-(5-10)	KR
358	पाली	90.65	342(66)	-(-5)	-(-5)	T	-(-5)	-(10+)	-(-5)	KR
359	डुंगरी पाण्डे	32.78	100(18)	-(-5)	-(-5)	S	-(-5)	-(10+)	-(-5)	KR
360	पातल गाँव	30.35	102(18)	-(-5)	-(-5)	S	-(-5)	-(10+)	-(-5)	KR
361	स्याला	17.40	150(32)	-(-5)	-(-5)	S	-(-5)	-(10+)	-(-5)	KR
362	खितोली	41.68	147(28)	-(-5)	-(-5)	S	-(-5)	-(10+)	-(-5)	KR
363	बंडेऊ	36.02	36(8)	-(-5)	-(-5)	S	-(-5)	-(10+)	-(-5)	KR
364	भण्डारी गाँव	42.90	54(8)	-(-5)	-(-5)	S	-(-5)	-(10+)	-(5-10)	KR
365	छेड़ा	94.70	493(88)	-(-5)	-(5-10)	S	PO	-(10+)	BS	KR
366	धारी गांव	8.90	196(35)	-(-5)	-(-5)	S	-(-5)	-(10+)	-(-5)	KR
367	हलपाटी गौडिया गाँव	107.65	204(37)	P(1)	-(-5)	T	-(-5)	-(10+)	BS	KR
368	छाना पान्डे	202.75	525(114)	-(-5)	-(-5)	S	-(-5)	-(10+)	-(-5)	KR
369	गुरुड़ा	32.38	116(24)	-(-5)	-(-5)	T	-(-5)	-(10+)	-(-5)	KR
370	कांटे	17.81	77(14)	-(-5)	-(-5)	S	-(-5)	-(10+)	-(-5)	PR
371	नाकोट	27.11	156(37)	-(-5)	MCW(1) FPC(1)	T,S	PO	-(10+)	BS	PR
372	मझेड़ा समोला	60.30	361(77)	-(-5)	-(-5)	T	-(-5)	-(10+)	-(-5)	PR
373	दुंगा भूल	114.13	261(59)	P(1),H(1)	-(-5)	T	-(-5)	-(10+)	-(-5)	KR
374	धारा पानी	35.21	47(9)	-(-5)	-(-5)	T	-(-5)	-(10+)	-(-5)	PR
375	रनवाली	28.73	201(33)	-(-5)	-(-5)	T	-(-5)	-(10+)	BS	PR

VILLAGE DIRECTORY

AMENITIES AND LAND USE — **PITHORAGARH TAHSIL—4**

12	13	14	15	16	17	18	19	20	2	1
पिथौरागढ़ Pihoragarh (8)	...	गेहूँ, चावल Wheat, Rice	...	O(4.86)	14.57	2.02	1.62	...	Nargoli	356
पिथौरागढ़ Pithoragarh (9)	...	गेहूँ, चावल Wheat, Rice	...	...	27.92	95.91	6.08	...	Tiltar	357
पिथौरागढ़ Pithoragarh (14)	...	गेहूँ, चावल Wheat. Rice	11.33	O(17.81)	4.86	53.83	2.82	...	Pali	358
पिथौरागढ़ Pithoragarh (8)	...	गेहूँ, चावल Wheat, Rice	...	O(10.93)	6.48	6.88	8.49	...	Dungari Pandey	359
पिथौरागढ़ Pithoragarh (8)	...	गेहूँ, चावल Wheat, Rice	...	O(0.81)	14.97	12.95	1.62	...	Patal Gaon	360
पिथौरागढ़ Pithoragarh (8)	...	गेहूँ, चावल Wheat, Rice	...	O(4.05)	5.67	6.88	0.80		Syala	361
पिथौरागढ़ Pithoragarh (9)	...	गेहूँ, चावल Wheat, Rice	6.07	O(4.05)	21.04	6.07	4.45	...	Khitoli	362
पिथौरागढ़ Pithoragarh (7)	..	गेहूँ, चावल Wheat, Rice	...	O(3.24)	13.76	17.81	1.21	...	Badeu	363
पिथौरागढ़ Pithoragarh (8)	...	गेहूँ, चावल Wheat, Rice	...	O(4.05)	17.40	5.26	16.19	...	Bhandari Gaon	364
पिथौरागढ़ Pithoragarh (12)	...	गेहूँ, चावल Wheat, Rice	6.48	O(4.86)	44.52	29.14	9.70	...	Chhera	365
पिथौरागढ़ Pithoranarh (13) ED		गेहूँ, चावल Wheat, Rice	...	O(0.40)	2.02	5.26	1.22	...	Dhari Gaon	366
पिथौरागढ़ Pithoragarh (11) ED		गेहूँ, चावल Wheat, Rice	31.97	O(2.02)	32.38	37.23	4.05	...	Halpatti Goria Gaon	367
पिथौरागढ़ Pithoragarh (8) ED		गेहूँ, चावल Wheat, Rice	83.77	WF(26.71)	18.21	70.82	3.24	...	Chhana Pandey	368
पिथौरागढ़ Pithoragarh (9)	...	गेहूँ, चावल Wheat, Rice	6.07	...	2.43	19.83	4.05	...	Gurura	369
पिथौरागढ़ Pithoragarh (11)	...	गेहूँ, चावल Wheat, Rice	5.26	O(2.02)	7.69	2.03	0.81	...	Kante	370
पिथौरागढ़ Pithoragarh (12) ED		गेहूँ, चावल Wheat, Rice	...	...	18.21	2.83	6.07	...	Nakot	371
पिथौरागढ़ Pithoragarh (12)	...	गेहूँ, चावल Wheat, Rice	19.02	O(3.24)	25.90	7.28	4.86	...	Majhera Samola	372
पिथौरागढ़ Pithoragarh (10) ED		गेहूँ, चावल Wheat, Rice	20.24	WF(13.76)	50.59	21.04	8.50	...	Dhunga Bhul	373
पिथौरागढ़ Pithoragarh (8)	...	गेहूँ, चावल Wheat, Rice	15.78	O(1.21)	8.09	1.21	8.92	...	Dhara Pani	374
पिथौरागढ़ Pithoragarh (10) ED		गेहूँ, चावल Wheat, Rice	6.48	O(1.62)	10.12	8.90	1.61	...	Ratwali	375

1	2	3	4	5	6	7	8	9	10	11
376	बगौर	15.78	4(2)	-(-5)	-(-5)	S	-(-5)	-(10+)	BS	PR
377	चडाक मिशन	36.83	76(10)	-(-5)	-(-5)	T	PO,Phone	-(10+)	BS	PR
378	बजेटी	158.24	41(10)	P(3),M)2) PUC(1),H(1)	-(-5)	T,S	PO	-(10+)	BS	PR
379	गैठना मय गूंठ	28.73	480(80)	-(-5)	-(-5)	T,S	-(-5)	-(10+)	-(-5)	KR
380	पन्डा	57.47	312(61)	-(-5)	-(-5)	S	-(-5)	-(10+)	BS	KR
381	सेली	58.28	53(10)	-(-5)	-(-5)	O	-(-5)	-(10+)	-(-5)	KR
382	खूनी	27.52	224(49)	-(-5)	-(-5)	S	-(-5)	-(10+)	-(-5)	KR
383	सुजई	131.93	201(43)	P(1), AC(1)	-(-5)	T	-(-5)	-(10+)	-(-5)	KR
384	देकटिया	36.02	61(11)	-(-5)	-(-5)	O	-(-5)	-(10+)	-(-5)	KR
385	नैनी	142.45	547(121)	P(1), AC(1)	-(-5)	S	PO	-(10+)	-(-5)	KR
386	धनौड़ा	38.04	125(24)	-(-5)	-(-5)	O	-(-5)	-(10+)	BS	KR
387	नेड़ा	19.02	123(27)	-(-5)	-(-5)	O	-(-5)	-(10+)	BS	KR
388	बस्ते	55.85	209(40)	P(1)	-(-5)	O	PO	-(10+)	BS	KR
389	ओड़माथा	69.20	198(43)	-(-5)	-(-5)	S	-(-5)	-(10+)	-(-5)	KR
390	कनारी	168.36	279(59)	P(1), AC(1)	-(-5)	O	-(-5)	-(10+)	-(-5)	KR
391	पाभे	106.84	326(71)	-(-5)	-(-5)	O	-(-5)	-(10+)	-(-5)	KR
392	मड़	91.87	44(10)	-(-5)	-(-5)	O	-(-5)	-(10+)	-(-5)	KR
393	नगथर	35.61	50(13)	-(-5)	-(-5)	O	-(-5)	-(10+)	-(-5)	KR
394	कुसौली नयाबाद	10.52			गैर आबाद				Uninhabited	KR
395	देवतपुर चौड़ा	87.42	553(121)	-(-5)	-(-5)	T	-(-5)	-(10+)	-(-5)	KR

12	13	14	15	16	17	18	19	20	2	1
पिथौरागढ़ Pithoragarh (13)	...	गेहूँ, चावल Wheat, Rice	...	...	15.38	...	0.40	...	Bagaor	376
पिथौरागढ़ Pithoragarh (8)	ED	गेहूँ, चावल Wheat, Rice	4.05	...	22.66	8.50	1.62	...	Chadak Mission	377
पिथौरागढ़ Pithoragarh (7)	ED	गेहूँ, चावल Wheat, Rice	12.14	O(3.24)	81.75	55.44	5.67	...	Bajeti	378
पिथौरागढ़ Pithoragarh (6)	ED	गेहूँ, चावल Wheat, Rice	...	WF(23.07)	3.24	2.02	0.40	...	GaithanaMay Gunth	379
पिथौरागढ़ Pithoragarh (4)	ED	गेहूँ, चावल Wheat, Rice	4.05	WF(6.48)	33.59	10.52	2.83	...	Panda	380
पिथौरागढ़ Pithoragarh (6)	ED	गेहूँ, चावल Wheat, Rice	31.16	WF(4.45)	5.26	16.60	0.81	...	Seli	381
पिथौरागढ़ Pithoragarh (5)	...	गेहूँ, चावल Wheat, Rice	4.86	O(8.50)	4.05	8.09	2.02	...	Khuni	382
पिथौरागढ़ Pithoragarh (5)	EA	गेहूँ, चावल Wheat, Rice	12.14	TWE(45.33)	45.33	21.04	8.09	...	Sujai	383
पिथौरागढ़ Pithoragarh (6)	...	गेहूँ, चावल Wheat, Rice	4.86	...	10.93	15.38	4.85	...	Dekatiya	384
पिथौरागढ़ Pithoragarh (6)	ED	गेहूँ, चावल Wheat, Rice	...	WF(66.78)	11.33	62.32	2.02	...	Naini	385
पिथौरागढ़ Pithoragarh (2)	...	गेहूँ, चावल Wheat, Rice	...	O(1.21)	17.81	15.38	3.64	...	Dhanaora	386
पिथौरागढ़ Pithoragarh (3)	...	गेहूँ, चावल Wheat, Rice	...	...	2.43	10.52	6.07	...	Nera	387
पिथौरागढ़ Pithoragarh (3)	ED	गेहूँ, चावल Wheat, Rice	...	WF(6.48)	38.45	8.90	2.02	...	Baste	388
पिथौरागढ़ Pithoragarh (5)	ED	गेहूँ, चावल Wheat, Rice	...	WF(40.47)	1.21	22.26	5.26	...	Ormatha	389
पिथौरागढ़ Pithoragarh (7)	...	गेहूँ, चावल Wheat, Rice	...	WF(6.88)	6.07	145.29	10.12	...	Kanari	390
पिथौरागढ़ Pithoragarh (8)	...	गेहूँ, चावल Wheat, Rice	...	WF(12 14)	2.83	89.04	2.83	...	Pabhe	391
पिथौरागढ़ Pithoragarh (12)	...	गेहूँ, चावल Wheat, Rice	17.81	...	5.26	46.95	21.85	...	Marh	392
पिथौरागढ़ Pithoragarh (12)	...	गेहूँ, चावल Wheat, Rice	...	...	5.67	26.30	3.64	...	Nagthar	393
पिथौरागढ़ Pithoragarh (6)	...	...	...	...	2.43	3.24	4.85	...	Kusaol Nayabad	394
पिथौरागढ़ Pithoragarh (8)	...	गेहूँ, चावल Wheat, Rice	...	WF(44.52)	1.62	40.07	1.21	...	Dewatpur Chaura	395

1	2	3	4	5	6	7	8	9	10	11
396	नाघर	203.97	529(100)	-(-5)	-(-5)	O	-(-5)	-(10+)	-(-5)	KR
397	सेरी	154.19	388(79)	H(1)	O(1)	O	-(-5)	-(10+)	-(-5)	KR
398	कुसौली	114.93	302(68)	-(-5)	-(-5)	O	-(-5)	-(10+)	BS	KR
399	लेलू	558.89	1,696(407)	P(1)	-(-5)	T	-(-5)	-(10+)	-(-5)	PR
400	सुवाकोट	180.50	1,617(438)	-(-5)	D(1)	O	-(-5)	प्रतिदिन Daily	BS	PR
401	डिगरानी	33.59	51(13)	-(-5)	-(-5)	O	-(-5)	-(10+)	-(-5)	PR
402	तड़ीगाँव	106.03	330(71)	P(1)	-(-5)	O	-(-5)	-(10+)	-(-5)	KR
403	सिलौली	67.99	217(54)	-(-5)	-(-5)	O	-(-5)	-(10+)	-(-5)	KR
404	सिलपाटा	40.87	191(39)	-(-5)	-(-5)	O	-(-5)	-(10+)	-(-5)	KR
405	पुनेड़ी महर	85.39	356(68)	-(-5)	-(-5)	O	-(-5)	-(10+)	-(-5)	KR
406	देवलालगाँव	19.02	132(28)	-(-5)	-(-5)	O	-(-5)	-(10+)	-(-5)	KR
407	जौरासी	11.74		गैर आबाद					Uninhabited	KR
408	मखौलियागाँव	28.73	142(39)	-(-5)	-(-5)	O,S	-(-5)	-(10+)	-(-5)	KR
409	दौला	30.35	529(115)	-(-5)	-(-5)	O	-(-5)	-(10+)	-(-5)	KR
410	कासनी	175.24	467(105)	-(-5)	-(-5)	O	-(-5)	-(10+)	BS	PR
411	बदलानी	23.88		गैर आबाद					Uninhabited	KR
412	चैंसर	51.80	326(69)	P(1)	-(-5)	O	-(-5)	-(10+)	BS	KR
413	मैथाना	25.90	53(8)	-(-5)	-(-5)	O	-(-5)	-(10+)	-(-5)	KR
414	चमलिया कुंज	27.11	105(16)	P(1)	-(5-10)	T,S	-(-5)	-(10+)	-(5-10)	KR
415	सराड़ा	34.40	5(1)	-(-5)	-(5-10)	T,S	-(-5)	-(10+)	-(5-10)	KR

VILLAGE DIRECTORY

AMENITIES AND LAND USE

PITHORAGARH TAHSIL—4

12	13	14	15	16	17	18	19	20	2	1
पिथौरागढ़ Pithoragarh (11)	...	गेहूँ, चावल Wheat, Rice	103.60	...	44.11	42.09	14.17	...	Naghar	396
पिथौरागढ़ Pithoragarh (11)	...	गेहूँ, चावल Wheat, Rice	15.38	...	38.04	74.06	26.71	...	Seri	397
पिथौरागढ़ Pithoragarh (6)	ED	गेहूँ, चावल Wheat, Rice	4.86	WF(46.54)	22.26	39.25	2.02	...	Kusaoli	398
पिथौरागढ़ Pithoragarh (10)	ED	गेहूँ, चावल Wheat, Rice	24.28	...	154.19	332.67	47.75	...	Lelu	399
पिथौरागढ़ Pithoragarh (9)	ED	गेहूँ, चावल Wheat, Rice	12.55	WF(63.54)	78.92	21.44	4.05	...	Suwakot	400
पिथौरागढ़ Pithoragarh (7)	...	गेहूँ, चावल Wheat, Rice	8.50	...	14.16	9.31	1.62	...	Digrani	401
पिथौरागढ़ Pithoragarh (7)	...	गेहूँ, चावल Wheat, Rice	8.90	WF(16.59)	32.78	40.47	7.29	...	Tarigaon	402
पिथौरागढ़ Pithoragarh (6)	...	गेहूँ, चावल Wheat, Rice	17.81	WF(10.52)	26.71	10.12	2.83	...	Silaoli	403
पिथौरागढ़ Pithoragarh (3)	ED	गेहूँ, चावल Wheat, Rice	12.95	WF(3.64)	8.50	10.12	5.66	...	Silpata	404
पिथौरागढ़ Pithoragarh (3)	ED	गेहूँ, चावल Wheat, Rice	..	WF(13.36)	23.88	40.87	7.28	...	Puneri Mahar	405
पिथौरागढ़ Pithoragarh (3)	...	गेहूँ, चावल Wheat, Rice	...	O(1.21)	9.31	6.48	2.02	...	Deolalgaon	406
पिथौरागढ़ Pithoragarh (2)	...	...	...	...	4.45	6.08	1.21	...	Jaurasi	407
पिथौरागढ़ Pithoragarh (4)	...	गेहूँ, चावल Wheat, Rice	...	WF(5.26)	7.69	10.52	5.26	...	Makhaoliyagaon	408
पिथौरागढ़ Pithoragarh (3)	ED	गेहूँ, चावल Wheat, Rice	0.81	O(0.40)	19.02	8.10	2.02	...	Daula	409
पिथौरागढ़ Pithoragarh (5)	ED	गेहूँ, चावल Wheat, Rice	17.40	TWE(6.88)	65.56	82.16	3.24	...	Kasani	410
पिथौरागढ़ Pithoragarh (3)	...	...	...	...	4.86	15.78	3.24	...	Badlani	411
पिथौरागढ़ Pithoragarh (3)	ED	गेहूँ, चावल Wheat, Rice	...	...	26.71	24.69	0.40	...	Chainser	412
पिथौरागढ़ Pithoragarh (5)	...	गेहूँ, चावल Wheat, Rice	2.02	...	5.26	16.60	2.02	...	Maithana	413
पिथौरागढ़ Pithoragarh (10)	...	गेहूँ, चावल Wheat, Rice	16.19	WF(4.86)	5.26	0.40	0.40	...	Chamliya Kunj	414
पिथौरागढ़ Pithoragarh (10)	...	गेहूँ, चावल Wheat, Rice	15.78	...	15.76	4.86	...	...	Sarara	415

ग्राम निर्देशिका

4—पिथौरागढ़ तहसील

जन सुविधाएं एवं भूमि उपयोग

1	2	3	4	5	6	7	8	9	10	11
416	पपदेऊ	55.44	519(103)	-(-5)	-(-5)	T,S	-(-5)	-(10+)	-(-5)	KR
417	हुडेती	18.62	353(62)	-(-5)	-(-5)	T,S	-(-5)	-(10+)	-(-5)	KR
418	पौण	303.12	537(107)	P(1)	-(-5)	S	-(-5)	-(10+)	-(-5)	KR
419	बनौली भाट	20.24	224(57)	-(-5)	-(-5)	S	-(-5)	-(10+)	-(-5)	KR
420	रावल गाँव	218.13	226(44)	-(-5)	-(-5)	T,S	-(-5)	-(10+)	-(-5)	KR
421	बिसाड़	121.01	566(115)	P(1),M(1)	-(-5)	T,O	PO	-(10+)	-(-5)	KR
422	दुंगा खोली	17.40	91(16)	-(-5)	-(-5)	S	-(-5)	-(10+)	-(-5)	KR
423	गनकोट लग्गा बिसाड़	99.96	318(68)	P(1)	MCW(1)	T,O	-(-5)	-(10+)	-(-5)	KR
424	पगन्ना	90.65	118(22)	-(-5)	-(-5)	T,O	-(-5)	-(10+)	-(-5)	KR
425	मछिना खोली	78.92	87(18)	-(-5)	-(-5)	T,O	-(-5)	-(10+)	-(-5)	KR
426	बटकाड़ी	36.83	345(61)	P(1)	-(-5)	T.S	-(-5)	-(10+)	-(-5)	KR
427	दाड़िम खोला	24.28	240(48)	H(1),M(1)	-(-5)	T,S	-(-5)	-(10+)	-(-5)	KR
428	ऐंचोली	48.16	390(90)	P(1),M(1)	-(-5)	T,S	-,-5)	प्रतिदिन Daily	BS	PR
429	किरिगाँव	9.31	93(20)	-(-5)	-(-5)	S	-(-5)	-(10+)	-(-5)	KR
430	सनघर मध्ये बकसिल	159.45	592(106)	-(-5)	-(-5)	S	-(-5)	-(10+)	-(5-)	KR
431	जजुराली	78.11	608(108)	P(1)	SMP(1), H(1)	T	PO	-(10+)	-(-5)	PR
432	सैन कानला	42.49			गैर आबाद				Uninhabted	PR
433	खती गाँव	157.83	681(129)	P(1)	-(5-10)	S	PO	-(10+)	-(5-10)	KR
434	तल्ली सार	56.66	475(97)	-(-5)	-(5-10)	T,S	-(-5)	-(10+)	-(5-10)	KR
435	बास्ते	329.43	807(163)	P(1),M(1)	MCW(1)	S	PO	-(10+)	-(-5)	KR

VILLAGE DIRECTORY

AMENITIES AND LAND USE

PITHORAGARH TAHSIL—4

12	13	14	15	16	17	18	19	20	2	1
पिथौरागढ़ Pithoragarh (2)	ED	गेहूँ, चावल Wheat, Rice	8.09	WF(2.43)	10.12	8.09	26.71	..	Papdeo	416
पिथौरागढ़ Pithoragarh (2)	ED	गेहूँ, चावल Wheat, Rice	1.62	WF(2.83)	12.14	0.40	1.63	...	Hureti	417
पिथौरागढ़ Pithoragarh (3)	ED	गेहूँ, चावल Wheat, Rice	20.24	WF(48.16)	63.54	137.60	3358	...	Paun	418
पिथौरागढ़ Pithoragarh (3)	ED	गेहूँ, चावल Wheat, Rice	6.48	WF(2.43)	4:86	5.26	1.21	...	Banaoli Bhat	419
पिथौरागढ़ Pithoragarh (8)	...	गेहूँ, चावल Wheat, Rice	38.85	WF(6.48)	40.47	130.72	1.61	...	Rawal Gaon	420
पिथौरागढ़ Pithoragarh (6)	...	गेहूँ, चावल Wheat, Rice	44.11	WF(5.67)	30.35	36.02	4.86	...	Bisar	421
पिथौरागढ़ Piihoragarh (8)	...	गेहूँ, चावल Wheat, Rice	9.31	...	4.86	2.43	0.80	...	Dhunga Kholi	422
पिथौरागढ़ Pithoragarh (4)	...	गेहूँ, चावल Wheat, Rice	16.59	WF(6.07)	21.45	54.23	1.62	...	Gankot Lagga Bisar	423
पिथौरागढ़ Pithoragarh (4)	...	गेहूँ, चावल Wheat, Rice	21.45	WF(10.12)	5.67	52.21	1.20	...	Paganna	424
पिथौरागढ़ Pithoragarh (6)	...	गेहूँ, चावल Wheat, Rice	...	WF(7.28)	26.31	44.11	1.21	...	Machhina Kholi	425
पिथौरागढ़ Pithoragarh (2)	ED	गेहूँ, चावल Wheat, Rice	10.93	O(2.02)	12.95	9.71	1.22	...	Takari	426
पिथौरागढ़ Pithoragarh (2)	ED	गेहूँ, चावल Wheat, Rice	...	WF(6.48)	12.55	4.44	0.81	...	Darim Khola	427
पिथौरागढ़ Pithoragarh (2)	ED	गेहूँ, चावल Wheat, Rice	16.19	WF(3.24)	16.19	9.31	2.83	...	Aincholi	428
पिथौरागढ़ Pithoragarh (2)	...	गेहूँ, चावल Wheat, Rice	...	O(1.62)	4.05	2.83	0.81	...	Kiri Gaon	429
पिथौरागढ़ Pithoragarh (20)	...	गेहूँ, चावल Wheat, Rice	76.89	O(3.64)	54.63	13.36	10.93	...	Sanghar Madhe Baksil	430
पिथौरागढ़ Pithoragarh (23)	...	गेहूँ, चावल Wheat, Rice	17.40	WF(40.47)	7.28	8.90	4.06	...	Jajurali	431
पिथौरागढ़ Pithoragarh (24)	..	...	26.71	...	6.88	6.48	2.42	...	Sain Kanla	432
पिथौरागढ़ Pilhoragarh (29)	...	गेहूँ, चावल Wheat, Rice	...	WF(13.76)	30.35	35.21	78.51	...	Khati Gaon	433
पिथौरागढ़ Pithorogarh (29)	...	गेहूँ, चावल Wheat, Rice	...	WF(10.52)	29.14	12.14	4.86	...	Talli Sar	434
पिथौरागढ़ Pithoragarh (22)	...	गेहूँ, चावल Wheat, Rice	139.62	WF(19.02)	87.42	64.75	18.62	...	Baste	435

1	2	3	4	5	6	7	8	9	10	11
436	सेलाभीडा	60.30	31(5)	-(-5)	-(-5)	T,S	-(-5)	-(10+)	-(-5)	KR
437	कुंज च्युरानी	51.40	76(14)	-(-5)	-(5-10)	O	-(-5)	-(10+)	-(5-10)	KR
438	पाभे	210.85	313(71)	P(1)	-(-5)	T	PO	-(10+)	-(-5)	KR
439	डुंगरी	63.54	185(40)	-(-5)	-(5-10)	T	-(-5)	-(10+)	-(5-10)	KR
440	ह्यूपानी	16.19	109(17)	P(1)	-(-5)	S	-(-5)	-(10+)	-(-5)	KR
441	धारीजोशी	17.00	244(44)	-(-5)	-(5-10)	S	-(-5)	-(10+)	-(5-10)	KR
442	डुंगरा	146.91	364(76)	P(1)	H(1)	T	-(-5)	-(10+)	-(5-10)	KR
443	थाम कुंड	127.48	42(9)	-(-5)	-(-5)	O	PO	-(10+)	-(5-10)	KR
444	कुचगाड़	153.79	117(22)	-(-5)	-(5-10)	T,S	-(-5)	-(10+)	-(5-10)	KR
445	चिमु सिरोडिया	202.75	185(40)	P(1)	-(5-10)	T,R	-(-5)	-(10+)	-(5-10)	KR
446	चमाली	274.79	518(107)	P(1)	MCW(1) D(1)	T,S	PO	-(10+)	-(5-10)	KR
447	डुंगरी	150.95	434(82)	P(1)	-(5-10)	T,S	-(-5)	-(10+)	-(-5)	KR
448	वडखा लेख	76.89	128(28)	-(-5)	-(5-10)	O	-(-5)	-(10+)	-(5-10)	KR
449	रोड गाँव	68.39	99(22)	-(-5)	-(-5)	T	-(-5)	-(10+)	BS	PR
450	डुमना	17.40	28(7)	-(-5)	-(5-10)	T,S	-(-5)	-(10+)	-(5-10)	KR
451	कूचा	212.47	217(53)	-(-5)	-(5-10)	T,O	-(-5)	-(10+)	-(5-10)	KR
452	मासु	159.86	121(26)	P(1)	-(-5)	W,O	-(-5)	-(10+)	-(-5)	KR
453	घिगर खोला	75.68	48(10)	-(-5)	-(-5)	T,O	-(-5)	-(10+)	-(-5)	KR
454	मसपाटी	35.21	154(32)	P(1)	-(-5)	T,O	-(-5)	-(10+)	-(-5)	KR
455	भट्यूड़ा	70.82	322(74)	-(-5)	-(-5)	T,O	-(-5)	-(10+)	BS	KR

12	13	14	15	16	17	18	19	20	2	1
पिथौरागढ़ Pithoragarh (24)	...	गेहूँ, चावल Wheat, Rice	...	O(1.62)	12.14	26.71	19.83	...	Selabhira	436
पिथौरागढ़ Pithoragarh (9)	...	गेहूँ, चावल Wheat, Rice	...	...	12.95	34.40	4.05	...	Kunj Churani	437
पिथौरागढ़ Pithoragarh (19)	...	गेहूँ, चावल Wheat, Rice	8.09	...	57.87	118.17	26.72	...	Pabbe	438
पिथौरागढ़ Pithoragarh (20)	...	गेहूँ, चावल Wheat, Rice	18.62	O(2.02)	28.33	8.09	6.42	...	Dungari	439
पिथौरागढ़ Pithoragarh (9)	...	गेहूँ, चावल Wheat, Rice	9.31	O(0.40)	4.05	2.02	0.41	...	Hyupani	440
पिथौरागढ़ Pithoragarh (8)	...	गेहूँ, चावल Wheat, Rice	10.52	...	4.05	1.21	1.22	...	Dharijoshi	441
पिथौरागढ़ Pithoragarh (21)	...	गेहूँ, चावल Wheat, Rice	92.27	WF(6.48)	46.95	0.81	0.40	...	Dungara	442
पिथौरागढ़ Pithoragarh (28)	...	गेहूँ, चावल Wheat, Rice	...	O(2.02)	21.45	97.13	6.88	...	Tham Kund	443
पिथौरागढ़ Pihoragarh (10)	...	गेहूँ, चावल Wheat, Rice	...	O(1.62)	24.69	76.89	50.59	...	Kuchgarh	444
पिथौरागढ़ Pithoragarh (13)	...	गेहूँ, चावल Wheat, Rice	22.66	WF(6.07)	25.50	142.86	5.66	...	Chimu Serodiya	445
पिथौरागढ़ Pithoragarh (22)	...	गेहूँ, चावल Wheat, Rice	...	O(3.24)	91.46	21.45	158.64	...	Chamali	446
पिथौरागढ़ Pithoragarh (23)	...	गेहूँ, चावल Wheat, Rice	...	O(0.40)	31.97	94.30	24.28	...	Dungari	447
पिथौरागढ़ Piihotagarh (17)	...	गेहूँ, चावल Wheat, Rice	...	...	32.38	41.27	3.24	...	Barkha Lekh	448
पिथौरागढ़ Pithoragarh (10)	...	गेहूँ, चावल Wheat, Rice	35.61	O(0.40)	9.71	14.97	7.70	...	Ror Gaon	449
पिथौरागढ़ Pithoragarh (5)	...	गेहूँ, चावल Wheat, Rice	6.48	...	7.28	2.83	0.81	...	Duman	450
पिथौरागढ़ Pithoragarh (8)	...	गेहूँ, चावल Wheat, Rice	135.17	O(6.07)	35.61	31.57	4.05	...	Kucha	451
पिथौरागढ़ Pithoragarh (8)	...	गेहूँ, चावल Wheat, Rice	...	...	24.28	124.65	10.93	...	Masu	452
पिथौरागढ़ Pithoragarh (5)	...	गेहूँ, चावल Wheat, Rice	...	...	8.09	65.97	1.62	...	Ghingar Khola	453
पिथौरागढ़ Pithoragarh (4)	...	गेहूँ, चावल Wheat, Rice	4.86	O(1.62)	10.12	17.00	1.61	...	Maspati	454
पिथौरागढ़ Pithoragarh (6)	...	गेहूँ, चावल Wheat, Rice	...	O(10.12)	30.35	24.28	6.07	...	Bhatura	455

ग्राम निर्देशिका

4— पिथौरागढ़ तहसील

जन सुविधाएँ एवं भूमि उपयोग

1	2	3	4	5	6	7	8	9	10	11
456	धारी धमौड़	72 04	221(48)	-(-5)	-(-5)	T,O	-(-5)	-(10+)	-(-5)	KR
457	बाला कोट	152.17	462(98)	P(1),M(1)	-(-5)	O	-(-5)	प्रतिदिन Daily	BS	PR
458	टाला	23.47	111(22)	-(-5)	-(-5)	O	-(-5)	-(10+)	-(-5)	KR
459	जाख	299.48	639(136)	P(1)	D(1) CWC(1)	T	-(-5)	प्रतिदिन Daily	BS	PR
460	सेरी बारा कोट	144.88	318(59)	-(-5)	SMP(1)	T,O	-(-5)	-(10+)	-(-5)	KR
461	पुरान	440.31	554(118)	P(1),M(1) H(1)	D(1)	T,O	PO	-(10+)	-(-5)	KR
462	रावल गाँव	116.96	258(57)	P(1)	-(-5)	O	-(-5)	-(10+)	-(-5)	KR
463	मेल डुंगरी	600.57	810(155)	P(1)	-(-5)	T,O	-(-5)	-(10+)	-(-5)	KR
464	थला	145.29	117(24)	P(1)	H(1)	T,O	-(-5)	-(10+)	-(-5)	KR
465	मटियाली	62.32	141(20)	-(-5)	-(-5)	O	-(-5)	-(10+)	BS	KR
466	धरासी चमेला	164.71	96(17)	-(-5)	-(-5)	O	-(-5)	-(10+)	-(-5)	KR
467	कफर कटिया	79.32	70(13)	P(1)	-(-5)	O	-(-5)	-(10+)	-(-5)	KR
468	उपरतोला	227.85	214(36)	-(-5)	-(-5)	O	-(-5)	-(10+)	-(-5)	KR
469	भल्या	60.30	126(21)	P(1)	-(5-10)	O	-(5-10)	-(10+)	-(5-10)	KR
470	मेल्कू	110.89	62(11)	P(1)	-(5-10)	O	-(5-10)	-(10+)	-(5-10)	KR
471	खडकू भल्या	187.78	182(30)	P(1)	-(5-10)	O	-(5-10)	-(10+)	-(5-10)	KR
472	सेल ग्वानी	47.75	83(14)	-(-5)	-(-5)	S	-(-5)	-(10+)	BS	PR
473	राडी खूंटी	277.22	196(34)	P(1)	-(-5)	R,O	PO	-(10+)	-(-5)	KR
474	गुरना	64.75	511(97)	P(1),H(1)	H(1)	T	PTO,Phone	प्रतिदिन Daily	BS	PR
475	इग्यार	78.51	449(102)	P(1)	MCW(1) FPC(1) PHC(1)	T,N	PO	प्रतिदिन Daily	BS	PR

VILLAGE DIRECTORY

AMENITIES AND LAND USE

PITHORAGARH TAHSIL—4

12	13	14	15	16	17	18	19	20	2	1
पिथौरागढ़ Pithoragarh (6)	ED	गेहूँ, चावल Wheat, Rice	16.19	O(5.26)	21.04	20.64	8.91	...	Dhari Dhamorh	456
पिथौरागढ़ Pithoragarh (9)	...	गेहूँ, चावल Wheat, Rice	23.07	O(41.68)	26.71	56.25	4.46	...	Bala Kote	457
पिथौरागढ़ Pithoragarh (11)	...	गेहूँ, चावल Wheat, Rice	8.09	O(2.83)	6.07	5.26	1.22	...	Tala	458
पिथौरागढ़ Pithoragarh (13)	ED	गेहूँ, चावल Wheat, Rice	83.77	...	91.06	188.58	6.07	...	Jakh	459
पिथौरागढ़ Pithoragarh (20)	...	गेहूँ, चावल Wheat, Rice	...	...	52.21	75.67	17.00	...	Seri Bara Kot	460
पिथौरागढ़ Pithoragarh (15)	ED	गेहूँ, चावल Wheat, Rice	238.37	O(1.21)	95.10	68.80	36.83	...	Puran	461
पिथौरागढ़ Pithoragarh (15)	...	गेहूँ, चावल Wheat, Rice	62.73	O(1.21)	30.76	14.97	7.29	...	Rawal Gaon	462
पिथौरागढ़ Pithoragarh (17)	ED	गेहूँ, चावल Wheat, Rice	443.94	O(17.81)	50.18	72.44	16.20	...	Mel Dungari	463
पिथौरागढ़ Pithoragarh (19)	...	गेहूँ, चावल Wheat, Rice	38.45	O(1.62)	29.95	47.35	27.92	...	Thala	464
पिथौरागढ़ Pithoragarh (31)	...	गेहूँ, चावल Wheat, Rice	...	...	13.36	29.14	19.82	...	Matiyal	465
पिथौरागढ़ Pithoragarh (23)	...	गेहूँ, चावल Wheat, Rice	...	...	17.00	141.65	6.06	...	Dharasi Chamela	466
पिथौरागढ़ Pithoragarh (24)	...	गेहूँ, चावल Wheat, Rice	...	...	7.28	67.59	4.45	...	Kafar Katiya	467
पिथौरागढ़ Pithoragarh (32)	...	गेहूँ, चावल Wheat, Rice	...	...	32.78	182.52	12.55	...	Upertola	468
पिथौरागढ़ Pithoragarh (30)	...	गेहूँ, चावल Wheat, Rice	...	TK(2.43)	18.21	35.21	4.45	...	Bhalya	469
पिथौरागढ़ Pithoragarh (26)	...	गेहूँ, चावल Wheat, Rice	...	...	4.86	101.58	4.45	...	Melku	470
पिथौरागढ़ Pithoragarh (29)	...	गेहूँ, चावल Wheat, Rice	...	...	26.71	143.67	17.40	...	Kharku Bhalya	471
पिथौरागढ़ Pithoragarh (22)	...	गेहूँ, चावल Wheat, Rice	1.21	GC(1.62)	4.86	23.88	16.18	...	Sel Gwani	472
पिथौरागढ़ P thoragarh (26)	...	गेहूँ, चावल Wheat, Rice	...	GC(5.26)	25.90	217.32	28.74	...	Rari Khunti	473
पिथौरागढ़ Pithoragarh (14)	ED	गेहूँ, चावल Wheat, Rice	19.02	GC(0.81)	17.00	5.67	22.25	...	Gurna	474
पिथौरागढ़ Pithoragarh (12)	...	गेहूँ, चावल Wheat, Rice	9.31	GC(6.07)	19.43	28.73	14.97	...	Igyar	475

1	2	3	4	5	6	7	8	9	10	1
476	थरकोट	290.98	650(168)	P(1)	-(-5)	T,O	PO	प्रतिदिन Daily	BS	PR
477	तोली फगाली	216.11	537(107)	P(1)	-(-5)	T	-(-5)	-(10+)	-(-5)	KR
478	भैलोत	98.34	258(44)	P(1)	-(-5)	T	-(-5)	-(10+)	-(-5)	KR
479	स्यूनी	202.75	384(78)	-(-5)	-(-5)	T	-(-5)	-(10+)	-(-5)	KR
480	सिरपोली	4.45	49(8)	P(1)	-(-5)	T	-(-5)	-(10+)	-(-5)	KR
481	कांटे	87.82	173(34)	P(1)	-(-5)	T,O	-(-5)	-(10+)	-(-5)	KR
482	वमनथल	34.80	62(11)	-(5-10)	-(5-10)	T	-(5-10)	-(10+)	-(5-10)	KR
483	सेरी कांडा	41.28	318(62)	P(1)	-(-5)	T	-(-5)	-(10+)	-(-5)	KR
484	गोगना	400.65	1,032(204)	P(3)	-(-5)	T,C	-(-5)	प्रतिदिन Daily	BS	KR
485	जमराड़ी	174.43	433(69)	-(-5)	-(-5)	T,O,N	-(-5)	-(10+)	-(-5)	KR
486	खितोली	77.30	207(34)	-(-5)	-(-5)	T,N	-(-5)	-(10+)	-(-5)	KR
487	सुन्तरा पोखरी	36.02	91(17)	-(-5)	-(-5)	T,O	-(-5)	-(10+)	-(-5)	KR
488	बेड़ा	225.82	515(93)	P(1)	-(-5)	T,O,N	PO	-(10+)	-(-5)	KR
489	निमनी	197.90	455(79)	P(1)	-(5-10)	T,S,N	-(-5)	-(10+)	-(5-10)	KR
490	भौड़ी	122.22	170(37)	P(1)	-(5-10)	S	PO	-(10+)	BS	PR
491	लामा खेत	7.28	111(22)	-(-5)	MCW(1)	T,S	-(5-10)	-(10+)	-(5-10)	KR
492	तिमिल पाटा	33.99	54(9)	-(-5)	-(-5)	S	-(5-10)	-(10+)	-(5-10)	KR
493	पचौरा	16.59	67(13)	-(-5)	-(-5)	S	-(-5)	-(10+)	-(-5)	KR
494	चामा	10.52	164(37)	-(-5)	-(-5)	T	-(-5)	-(10+)	-(-5)	KR
495	पैकटिया	13.36	64(14)	-(-5)	-(-5)	T	-(-5)	-(10+)	-(-5)	KR

VILLAGE DIRECTORY

AMENITIES AND LAND USE — PITHORAGARH TAHSIL—4

12	13	14	15	16	17	18	19	20	2	1
पिथौरागढ़ Pithoragarh (8)	ED	गेहूँ, चावल Wheat, Rice	...	GC(28.33)	61.92	171.19	29.54	...	Tharkote	476
पिथौरागढ़ Pithoragarh (10)	ED	गेहूँ, चावल Wheat, Rice	...	GC(33.99)	44.52	114.53	23.07	...	Tolli Phagali	477
पिथौरागढ़ Pithoragarh (15)	ED	गेहूँ, चावल Wheat, Rice	...	...	42.90	50.59	4.85	...	Bhailot	478
पिथौरागढ़ Pithoragarh (9)	...	गेहूँ, चावल Wheat, Rice	...	GC(12.95)	37.64	147.31	4.85	...	Syuni	479
पिथौरागढ़ Pithoragarh (13)	ED	गेहूँ, चावल Wheat, Rice	...	GC(2.83)	0.40	...	1.22	...	Sirpoli	480
पिथौरागढ़ Pithoragarh (13)	...	गेहूँ, चावल Wheat, Rice	...	GC(14.57)	21.85	46.54	4.86	...	Kante	481
पिथौरागढ़ Pithoragarh (14)	...	गेहूँ, चावल Wheat, Rice	...	...	14.97	17.40	2.43	...	Bamanthal	482
पिथौरागढ़ Pithoragarh (18)	...	गेहूँ, चावल Wheat, Rice	2.83	...	23.88	7.28	7.29	...	Seri Kanda	483
पिथौरागढ़ Pithoragarh (24)	...	गेहूँ, चावल Wheat, Rice	40.87	GC(5.26)	59.09	89.84	205.59	...	Gogana	484
पिथौरागढ़ Pithoragarh (30)	...	गेहूँ, चावल Wheat, Rice	12.55	GC(1.21)	38.45	89.03	33.19	...	Jamrari	485
पिथौरागढ़ Pithoragarh (20)	...	गेहूँ, चावल Wheat, Rice	23.07	...	16.19	9.71	28.33	...	Khitoli	486
पिथौरागढ़ Pithoragarh (25)	...	गेहूँ, चावल Wheat, Rice	9.71	...	7.28	13.76	5.27	...	Suntara Pokhri	487
पिथौरागढ़ Pithoragarh (24)	...	गेहूँ, चावल Wheat, Rice	4.86	...	33.19	127.48	60.29	...	Bera	488
पिथौरागढ़ Pithoragarh (30)	...	गेहूँ, चावल Wheat, Rice	24.28	GC(5.67)	25.90	135.17	6.88	...	Nisni	489
पिथौरागढ़ Pithoragarh (16)	...	गेहूँ, चावल Wheat, Rice	4.45	O(4.45)	22.66	82.16	8.50	...	Bhauri	490
पिथौरागढ़ Pithoragarh (13)	ED	गेहूँ, चावल Wheat, Rice	...	O(3.24)	1.62	2.02	0.40	...	Lama Khet	491
पिथौरागढ़ Pithoragarh (14)	...	गेहूँ, चावल Wheat, Rice	6.48	...	1.21	26.30	...	...	Timil Pata	492
पिथौरागढ़ Pithoragarh (12)	...	गेहूँ, चावल Wheat, Rice	...	...	6.07	8.09	2.43	...	Pachaura	493
पिथौरागढ़ Pithoragarh (13)	..	गेहूँ, चावल Wheat, Rice	...	O(5.67)	2.02	2.02	0.81	...	Chama	494
पिथौरागढ़ Pithoragarh (13)	...	गेहूँ, चावल Wheat, Rice	...	O(2.43)	2.43	8.10	0.40	...	Paikatiya	495

4—पिथौरागढ़ तहसील

1	2	3	4	5	6	7	8	9	10	11
496	सुपोखरा	14.97	93(17)	-(-5)	-(-5)	T,S	-(-5)	-(10+)	-(-5)	KR
497	बिसा बजेर	48.16	492(104)	P(1),H(1)	H(1)	T,S	PO	-(10+)	BS	KR
498	स्यूंसी	9.31	74(16)	-(-5)	-(-5)	T,S	-(-5)	-(10+)	-(-5)	KR
499	गाडगाँव लग्गा मैचाली	9.31	57(10)	-(-5)	-(-5)	T,S	-(-5)	-(10+)	-(-5)	KR
500	धारी गाड़	7.28	41(77)	-(-5)	-(-5)	T,S	-(-5)	-(10+)	-(-5)	KR
501	बिपुल	222.99	309(22)	-(-5)	-(-5)	S	-(-5)	-(10+)	-(-5)	KR
502	बलेत	2.02	5(1)	-(-5)	-(5-10)	S	-(-5)	-(10+)	-(-5)	KR
503	सात शिलिंग	31.16	273(67)	P(1),M(1)	O(1)	S	PO,Phone	-(10+)	BS	PR
504	घुसेरा गाँव	97.94	225(42)	P(1)	-(-5)	T,S	-(-5)	-(10+)	-(-5)	KR
505	डुंगरी जोशी	19.43	119(26)	-(-5)	-(-5)	S	-(-5)	-(10+)	-(-5)	KR
506	मड़	479.57	1,064(215)	P(1)	-(-5)	S	PO	-(10+)	-(-5)	KR
507	जीवीमय गूंठ	83.37	284(56)	-(-5)	-(-5)	S	-(-5)	-(10+)	-(-5)	KR
508	उगं	11.33	284(56)	-(-5)	-(-5)	S	-(-5)	-(5-10)	-(-5)	KR
509	सलमोड़ा	26.71	191(38)	-(-5)	-(-5)	S	-(-5)	-(5-10)	-(-5)	KR
510	वली गाँव	23.47	70(11)	P(1),H(1)	-(-5)	S	-(-5)	-(5-10)	BS	KR
511	मूला गाड़	48.97	74(15)	-(-5)	-(-5)	T,S	-(-5)	-(10+)	-(-5)	KR
512	गढ़ान	125.46	27(4)	-(-5)	-(-5)	S	-(-5)	-(10+)	-(-5)	KR
513	हरड़ी	44.92	77(21)	-(-5)	-(5-10)	T	-(-5)	-(10+)	-(-5)	KR
514	चौकियाल गाँव	40.47	49(9)	-(-5)	-(5-10)	T,S	-(-5)	-(10+)	-(-5)	KR
515	गंगा सेरी	117.77	160(34)	-(-5)	-(-5)	T,N	-(-5)	-(10+)	-(-5)	KR

VILLAGE DIRECTORY

AMENITIES AND LAND USE — **PITHORAGARH TAHSIL—4**

12	13	14	15	16	17	18	19	20	2	1
पिथौरागढ़ Pithoragarh (12)	...	गेहूँ, चावल Wheat, Rice	0.40	...	5.26	8.10	1.21	...	Supokhra	496
पिथौरागढ़ Pithoragarh (11)	ED	गेहूँ, चावल Wheat, Rice	0.40	O(0.81)	25.50	19.02	2.43	...	Bisa Bajer	497
पिथौरागढ़ Pithoragarh (13)	...	गेहूँ, चावल Wheat, Rice	...	O(2.83)	0.81	4.05	1.62	...	Syunsi	498
पिथौरागढ़ Pithoragarh (14)	...	गेहूँ, चावल Wheat, Rice	0.40	O(0.40)	5.67	2.03	0.81	...	Gargaon Lagga Maichali	499
पिथौरागढ़ Pithoragarh (8)	...	गेहूँ, चावल Wheat, Rice	...	...	5.26	1.62	0.40	...	Dhari Garh	500
पिथौरागढ़ Pithoragarh (9)	...	गेहूँ, चावल Wheat, Rice	135.57	O(1.21)	11.74	71.63	2.84	...	Bipul	501
पिथौरागढ़ Pithoragarh (13)	...	गेहूँ, चावल Wheat, Rice	...	O(1.21)	0.40	...	0.41	...	Balet	502
पिथौरागढ़ Pithoragarh (7)	ED	गेहूँ, चावल Wheat, Rice	...	O(1.21)	6.07	23.47	0.41	...	Sat Siling	503
पिथौरागढ़ Pithoragarh (4)	...	गेहूँ, चावल Wheat, Rice	11.74	O(6.88)	33.99	38.85	6.48	...	Ghusera Gaon	504
पिथौरागढ़ Pithoragarh (7)	...	गेहूँ, चावल Wheat, Rice	...	O(10.52)	5.26	3.25	0.40	...	Dungri Joshi	505
पिथौरागढ़ Pithoragarh (3)	...	गेहूँ, चावल Wheat, Rice	21.45	WF(21.45)	193.45	219.75	23.47	...	Marh	506
पिथौरागढ़ Pithoragarh (6)	...	गेहूँ, चावल Wheat, Rice	35.61	...	16.19	30.76	0.81	...	Jibimay Guth	507
पिथौरागढ़ Pithoragarh (6)	ED	गेहूँ, चावल Wheat, Rice	...	O(0.40)	10.12	0.40	0.41	...	Urg	508
पिथौरागढ़ Pithoragarh (6	ED	गेहूँ, चावल Wheat, Rice	9.71	WF(5.67)	1.21	9.31	0.81	...	Salmora	509
पिथौरागढ़ Pithoragarh (7)	...	गेहूँ, चावल Wheat, Rice	...	O(1.21)	7.69	13.76	0.81	...	Wali Gaon	510
पिथौरागढ़ Pithoragarh (7)	...	गेहूँ, चावल Wheat, Rice	8.09	WF(4.45)	3.24	30.76	2.43	...	Mula Garh	511
पिथौरागढ़ Pithoragarh (11)	...	गेहूँ, चावल Wheat, Rice	39.26	...	41.28	42.49	2.43	...	Gadhan	512
पिथौरागढ़ Pithoragarh (29)	...	गेहूँ, चावल Wheat, Rice	10.12	...	19.43	14.97	0.40	...	Harari	513
पिथौरागढ़ Pithoragarh (25)	...	गेहूँ, चावल Wheat, Rice	10.12	WF(8.50)	2.43	19.02	0.40	...	Chaukiyal Gaon	514
पिथौरागढ़ Pithoragarh (29)	...	गेहूँ, चावल Wheat, Rice	38.04	WF(13.36)	24.28	40.47	1.62	...	Ganga Seri	515

1	2	3	4	5	6	7	8	9	10	11
516	भेटा धानिक	49.37	88(18)	-(-5)	-(5-10)	T	-(-5)	-(10+)	-(-5)	KR
517	भेटा सेरामहर	25.50	84(16)	P(1)	-(-5)	T,N	-(-5)	-(10+)	-(-5)	KR
518	भातड़	47.35	52(9)	-(-5)	-(5-10)	T,O	-(-5)	-(10+)	-(-5)	KR
519	सिनखोली उर्फ भातड़ रौतेला	47.75	151(30)	-(-5)	-(-5)	T	-(-5)	-(10+)	-(-5)	KR
520	सरपाटा केलागाँव	44.92	50(12)	-(-5)	-(5-10)	T	-(-5)	-(10+)	-(-5)	KR
521	पन खोली	201.12	146(27)	-(-5)	-(5-10)	T,N	-(-5)	-(10+)	BS	PR
522	खती गाँव	99.15	192(46)	P(1),M(1)	-(-5)	T,S,N	PO	-(10+)	BS	KR
523	मझेड़ा	21.04	135(31)	-(-5)	-(-5)	S	-(-5)	-(10+)	-(-5)	KR
524	दौली बिरकटिया	37.23	72(14)	-(-5)	-(-5)	T	-(-5)	-(10+)	-(-5)	KR
525	भुल गाँव	16.59	115(25)	P(1)	-(-5)	T,S	PO	-(10+)	-(-5)	KR
526	घूरा इजर	17.40	32(6)	-(-5)	-(-5)	T	-(-5)	-(10+)	-(-5)	KR
527	खूना	201.54	262(53)	-(-5)	-(-5)	T,N	-(-5)	-(10+)	-(-5)	KR
528	अन ली	15.78	66(13)	-(-5)	-(-5)	T	-(-5)	-(10+)	-(-5)	KR
529	कुमल्ता	4.45	32(7)	-(-5)	-(-5)	S	-(-5)	-(10+)	-(-5)	KR
530	नाघर	23.07	126(30)	-(-5)	-(-5)	T	-(-5)	-(10+)	-(-5)	KR
531	स्वागुली	27.11	112(25)	-(-5)	-(-5)	T	-(-5)	-(10+)	-(-5)	KR
532	पातल पोखरा	63.13	34(5)	P(1)	-(-5)	T	-(-5)	-(10+)	BS	PR
533	नैनी त्रिपुल	32.38	75(24)	-(-5)	-(-5)	T,N	-(-5)	-(10+)	BS	PR
534	नैनी नयाबाद	161.48	47(12)	-(-5)	-(-5)	T	-(-5)	-(10+)	BS	PR
535	सिरड़ा	181.71	81(21)	-(-5)	-(5-10)	T	-(-5)	-(10+)	BS	PR

VILLAGE DIRECTORY

AMENITIES AND LAND USE — PITHORAGARH TAHSIL—4

12	13	14	15	16	17	18	19	20	2	1
पिथौरागढ़ Pithoragarh (25)	...	गेहूँ, चावल Wheat, Rice	10.12	O(1.21)	14.97	22.66	0.41	...	Bheta Dhanik	516
पिथौरागढ़ Pithoragarh (23)	...	गेहूँ, चावल Wheat, Rice	5.26	O(7.28)	7.69	4.86	0.41	...	Bheta SeraMahar	517
पिथौरागढ़ Pithoragarh (20)	...	गेहूँ, चावल Wheat, Rice	18.21	...	9.71	19.02	0.41	...	Bhantarh	518
पिथौरागढ़ Pithoragarh (18)	...	गेहूँ, चावल Wheat, Rice	8.90	...	27.92	10.12	0.81	...	Sinkholi urf Bhatar Rautela	519
पिथौरागढ़ Pithoragarh (28)	...	गेहूँ, चावल Wheat, Rice	13.76	...	10.52	20.24	0.40	...	Sarpata Kela Gaon	520
पिथौरागढ़ Pithoragarh (17)	...	गेहूँ, चावल Wheat, Rice	101.18	...	41.28	57.06	1.60	M(1)	Pan Kholi	521
पिथौरागढ़ Pithoragarh (17)	...	गेहूँ, चावल Wheat, Rice	50.59	...	26.71	21.45	0.40	...	Khati Gaon	522
पिथौरागढ़ Pithoragarh (18)	...	गेहूँ, चावल Wheat, Rice	0.40	...	13.36	5.66	1.62	...	Majhera	523
पिथौरागढ़ Pithoragarh (14)	...	गेहूँ, चावल Wheat, Rice	4.45	...	8.90	19.83	4.05	...	Dholi Birkatiya	524
पिथौरागढ़ Pithoragarh (16)	...	गेहूँ, चावल Wheat, Rice	...	...	4.86	10.11	1.62	...	Bhul Gaon	525
पिथौरागढ़ Pithoragarh (12)	...	गेहूँ, चावल Wheat, Rice	4.86	...	5.26	6.88	0.40	...	Dhura Ijar	526
पिथौरागढ़ Pithoragarh (13)	...	गेहूँ, चावल Wheat, Rice	101.18	...	46.54	52.21	1.61	...	Khuna	527
पिथौरागढ़ Pithoragarh (14)	...	गेहूँ, चावल Wheat, Rice	...	...	8.09	7.28	0.41	...	Anali	528
पिथौरागढ़ Pithoragarh (14)	...	गेहूँ, चावल Wheat, Rice	...	O(1.21)	0.81	2.02	0.41	...	Khumalta	529
पिथौरागढ़ Pithoragarh (16)	...	गेहूँ, चावल Wheat, Rice	...	O(2.02)	0.81	19.03	1.21	...	Naghar	530
पिथौरागढ़ Pithoragarh (12)	...	गेहूँ, चावल Wheat, Rice	10.12	...	9.31	6.87	0.81	...	Swagoli	531
पिथौरागढ़ Pithoragarh (12)	...	गेहूँ, चावल Wheat Rice	40.47	...	17.40	4.86	0.40	...	Patal Pokhara	532
पिथौरागढ़ Pithoragarh (10)	...	गेहूँ, चावल Wheat, Rice	1.62	...	10.93	16.59	3.24	...	Naini Bipul	533
पिथौरागढ़ Pithoragarh (9)	...	गेहूँ, चावल Wheat, Rice	101.18	...	21.45	38.04	0.81	...	Naini Nayabad	534
पिथौरागढ़ Pithoragarh (12)	...	गेहूँ, चावल Wheat, Rice	80.54	...	41.28	59.49	0.40	...	Sirara	535

1	2	3	4	5	6	7	8	9	10	11
536	ढ़ागड़	85.80			गैर आबाद				Uninhabited	KR
537	रोछड़ा	126.27	139(28)	-(-5)	-(-5)	O	-(-5)	-(10+)	-(-5)	KR
538	बाँसधार	12.95	5(1)	-(-5)	-(-5)	O	-(-5)	-(10+)	-(-5)	KR
539	धुर्च नयाबाद	160.26	231(47)	-(-5)	-(-5)	T	-(-5)	-(10+)	-(-5)	KR
540	कुनकटिया	120.20	291(53)	P(1)	-(-5)	O	-(-5)	-(10+)	-(-5)	KR
541	अखुली	351.28	611(131)	P(1),M(1)	MCW(1)	T,O	-(-5)	-(10+)	-(-5)	KR
542	धुर्चू	121.41	256(51)	P(1)	-(-5)	T,O	-(-5)	-(10+)	-(-5)	KR
543	गलात	365.04	237(53)	-(-5)	-(-5)	T,O	-(-5)	-(10+)	-(-5)	KR
544	दौली उर्फ खर्क दौली	226.23	287(57)	P(1)	MCW(1)	N	-(-5)	-(10+)	-(-5)	KR
545	गाड़गाँव	158.64	321(68)	P(1),M(1)	-(-5)	S	PO	-(10+)	-(-5)	KR
546	मौड़लेख	23.47	117(24)	P(1)	-(-5)	O	-(-5)	-(10+)	-(-5)	KR
547	चिराली	305.95	177(37)	-(-5)	(-5)	T	-(-5)	-(10+)	-(-5)	KR
548	ढ़ोली खोला	52.61	23(6)	-(-5)	-(-5)	S	-(-5)	-(10+)	-(-5)	KR
549	कुचला भदवारी	106.44	96(18)	-(-5)	-(-5)	T	-(-5)	-(10+)	-(-5)	KR
550	धौन धूरा	92.68	99(17)	-(-5)	-(-5)	N	-(-5)	-(10+)	-(-5)	KR
551	गौंछ नयाबाद	115.34	153(37)	P(1)	-(-5)	T	-(-5)	-(10+)	-(-5)	KR
552	मडमान लेमय गूँठ	411.18	555(111)	P(1),M(1) PUC(1)	-(-5)	T,O	PO	-(10+)	BS	KR
553	गूफ़	180.90	231(47)	P(1)	-(-5)	T	PO	-(10+)	-(-5)	KR
554	धौल कांडा	439.10	487(104)	P(1)	-(-5)	T	PO	-(10+)	-(-5)	KR
555	दौबाँस	1,101.59	720(137)	P(1)	-(-5)	T	PO	-(10+)	BS	KR

12	13	14	15	16	17	18	19	20	2	1
पिथौरागढ़ Pithoragarh (12)	...	...	...	...	10.12	56.66	19.02	...	Dhagar	536
पिथौरागढ़ Pithoragarh (29)	...	गेहूँ, चावल Wheat, Rice	27.11	...	24.69	45.73	28.74	...	Rochhara	537
पिथौरागढ़ Pithoragarh (28)	...	गेहूँ, चावल Wheat, Rice	...	...	4.86	7.28	0.81	...	Bansdhar	538
पिथौरागढ़ Pithoragarh (28)	...	गेहूँ, चावल Wheat, Rice	14.16	...	68.39	69.16	8.10	...	Dhurch Nayabad	539
पिथौरागढ़ Pithoragarh (39)	...	गेहूँ, चावल Wheat, Rice	...	...	91.87	26.31	2.02	...	Kunkatiya	540
पिथौरागढ़ Pithoragarh (28)	...	गेहूँ, चावल Wheat, Rice	9.31	...	121.41	205.18	15.38	...	Akhuli	541
पिथौरागढ़ Pithoragarh (33)	...	गेहूँ, चावल Wheat,. Rice	...	...	43.30	72.85	5.26	...	Dhurchu	542
पिथौरागढ़ Pithoragarh (27)	...	गेहूँ, चावल Wheat, Rice	51.80	O(1.21)	59.90	243.63	8.50	...	Galat	543
पिथौरागढ़ Pithoragarh (16)	...	गेहूँ, चावल Wheat, Rice	...	...	55.85	152.98	17.40	...	Dholi urfKhark Daoli	544
पिथौरागढ़ Pithoragarh (16)	...	गेहूँ, चावल Wheat, Rice	...	O(8.09)	29.95	81.34	39.26	...	Gargaon	545
पिथौरागढ़ Pithoragarh (8)	...	गेहूँ, चावल Wheat, Rice	...	...	1.21	18.21	4.05	...	Saudlekh	546
पिथौरागढ़ Pithoragarh (14)	...	गेहूँ, चावल Wheat, Rice	...	O(4.05)	76.49	212.47	12.94	...	Chirali	547
पिथौरागढ़ Pithoragarh (10)	...	गेहूँ, चावल Wheat, Rice	...	O(0.81)	19.43	20.24	12.13	...	Dholi Khola	548
पिथौरागढ़ Pithoragarh (34)	...	गेहूँ, चावल Wheat, Rice	...	...	1.62	98.75	6.07	...	Kuchla Bhadwari	549
पिथौरागढ़ Pithoragarh (15)	...	गेहूँ, चावल Wheat, Rice	...	...	37.64	41.28	13.76	...	Dhon Dhura	550
पिथौरागढ़ Pithoragarh (32)	...	गेहूँ, चावल Wheat, Rice	10.12	WF(30.35)	50.59	21.04	3.24	...	Gaunchh Nayabad	551
पिथौरागढ़ Pithoragarh (26)	...	गेहूँ, चावल Wheat, Rice	26.31	...	63.54	307.98	13.35	...	Marma Lnemay Gunth	552
पिथौरागढ़ Pithoragarh (31)	...	गेहूँ, चावल Wheat, Rice	39.66	...	56.25	80.54	4.45	..	Guchh	553
पिथौरागढ़ Pithoragarh (36)	...	गेहूँ,, चावल Wheal, Rice	...	...	395.39	41.68	2.03	...	Dhaol Kanda	554
पिथौरागढ़ Pithoragarh (42)	...	गेहूँ, चावल Wheat, Rice	30.35	WF(255.77)	708.23	72.04	35.20	...	Doubans	555

ग्राम निर्देशिका

4—पिथौरागढ़ तहसील

जन सुविधाएँ एवं भूमि उपयोग

1	2	3	4	5	6	7	8	9	10	11
556	कटियानी	661.28	608(116)	P(1)	-(-5)	T	PO	-(10+)	-(-5)	KR
557	धौली खोली उर्फ जोगियानी	287.34	64(14)	-(-5)	-(-5)	O	-(-5)	-(10+)	-(-5)	KR
558	मनकोट	271.96	263(50)	P(1)	-(-5)	O	-(-5)	-(10+)	-(-5)	PR
559	कुवां पानी	29.14	172(28)	-(-5)	-(-5)	O	-(-5)	-(10+)	-(-5)	PR
560	जुलपाटा	384.87	114(20)	-(-5)	-(-5)	O	-(-5)	-(10+)	-(-5)	KR
561	गेठी गड़ा	273.58	279(49)	P(1)	-(-5)	T,O	-(-5)	-(10+)	-(-5)	KR
562	भटेड़ी	643.88	1,030(205)	P(1)	-(-5)	T,O	PO	-(10+)	-(-5)	KR
563	मजिर काड़ा	761.65	2,015(452)	P(1),M(1) H(1)	H(1)	T,S,O	PTO, Phone	प्रतिदिन Daily	BS	PR
564	जामिर पानी	9.71	55(9)	-(-5)	-(-5)	O	-(-5)	-(10+)	-(-5)	PR
565	चैड़	486.85	350(66)	-(-5)	-(-5)	O	-(-5)	-(10+)	-(-5)	KR
566	सिरकुच	132.34	305(71)	H(1)	O(1)	O	PO	-(10+)	-(-5)	KR
567	दोली	174.43	375(79)	P(1)	O(1)	O	-(-5)	-(10+)	-(-5)	KR
568	गैना	114.93	193(45)	-(-5)	-(-5)	T,O	-(-5)	-(10+)	-(-5)	PR
569	बगड़ तोली	46.14	123(27)	P(1)	-(-5)	T	PO	-(10+)	-(-5)	PR
570	बिस खोली	52.61	395(92)	-(-5)	-(-5)	T	-(-5)	-(10+)	-(-5)	PR
571	बलतड़ी	72.44	394(80)	P(1)	-(-5)	T	PO	-(10+)	-(-5)	PR
572	ढोली ढूंगा	58.68			गैर आबाद				Uninhabited	KR
573	गौड़ी हाट	206.80	643(138)	P(1),M(1)	MCW(1)	O	-(10+)	-(10+)	BS	PR
574	रज्यूड़ा	49.78	162(29)	-(-5)	-(-5)	S,O	-(-5)	-(10+)	-(-5)	PR
575	कानड़ी	24.69	294(69)	P(1)	-(-5)	T	-(-5)	-(10+)	-(-5)	PR

VILLAGE DIRECTORY

AMENITIES AND LAND USE — PITHORAGARH TAHSIL—4

12	13	14	15	16	17	18	19	20	2	1
पिथौरागढ़ Pithoragarh (33)	...	गेहूँ, चावल Wheat, Rice	...	WF(6.88)	52.61	577.51	24.28	...	Katiyani	556
पिथौरागढ़ Pithoragarh (29)	...	गेहूँ, चावल Wheat, Rice	...	...	23.47	256.98	6.89	...	Dhaoli Kholi urf Jogiyani	557
पिथौरागढ़ Pithoragarh (30)	...	गेहूँ, चावल Wheat, Rice	...	...	34.40	231.49	6.07	...	Mankot	558
पिथौरागढ़ Pithoragarh (28)	...	गेहूँ, चावल Wheat, Rice	...	O(0.40)	10.93	15.78	2.03	...	Kuwa Pani	559
पिथौरागढ़ Pithoragarh (30)	...	गेहूँ, चावल Wheat, Rice	...	...	42.90	248.88	93.09	...	Julpata	560
पिथौरागढ़ Pithoragarh (30) ED		गेहूँ, चावल Wheat, Rice	...	O(0.40)	49.37	199.11	24.70	...	Gethi Gara	561
पिथौरागढ़ Pithoragarh (32) ED		गेहूँ, चावल Wheat, Rice	...	WF(40.07)	48.56	450.43	104.82	...	Bhateri	562
पिथौरागढ़ Pithoragarh (33) EA		गेहूँ, चावल Wheat, Rice	30.35	TWE(27.92)	86.61	570.22	46.55	...	Majir Kada	563
पिथौरागढ़ Pithoragarh (28)	...	गेहूँ, चावल Wheat, Rice	...	O(0.40)	1.62	6.88	0.81	...	Jamir Pani	564
पिथौरागढ़ Pithoragarh (25)	...	गेहूँ, चावल Wheat, Rice	...	O(10.12)	102.39	358.16	16.18	...	Chaurh	565
पिथौरागढ़ Pithoragarh (24)	...	गेहूँ, चावल Wheat, Rice	...	...	42.90	84.99	4.45	...	Sirkuch	566
पिथौरागढ़ Pithoragarh (23)	...	गेहूँ, चावल Wheat, Rice	...	...	69.20	100.77	4.46	...	Daoli	567
पिथौरागढ़ Pithoragarh (18)	...	गेहूँ, चावल Wheat, Rice	...	...	38.04	72.85	4.04	...	Gaina	568
पिथौरागढ़ Pithoragarh (19)	...	गेहूँ, चावल Wheat, Rice	2.83	...	25.90	14.57	2.84	...	Bagar Toli	569
पिथौरागढ़ Pithoragarh (20)	...	गेहूँ, चावल Wheat, Rice	...	...	23.07	25.90	3.64	...	Bis Kholi	570
पिथौरागढ़ Pithoragarh (27)	...	गेहूँ, चावल Wheat, Rice	...	...	15.78	45.33	11.33	...	Baltari	571
पिथौरागढ़ Pithoragarh (14)	...	...	...	...	8.90	39.26	10.52	...	Dholi Dhunga	572
पिथौरागढ़ Pithoragarh (23)	...	गेहूँ, चावल Wheat, Rice	...	...	42.49	156.21	8.10	...	Gauri Hat	573
पिथौरागढ़ Pithoragarh (27)	...	गेहूँ, चावल Wheat, Rice	...	O(4.45)	7.69	31.16	6.48	...	Rajyura	574
पिथौरागढ़ Pithoragarh (34)	...	गेहूँ, चावल Wheat, Rice	...	O(1.62)	6.88	6.88	9.31	...	Kanarhi	575

1	2	3	4	5	6	7	8	9	10	11
576	जाख पंत	388.11	614(124)	P(1)	-(-5)	T,S	-(-5)	-(10+)	-(-5)	KR
577	बर्दिया कोट महर	43.30	190(44)	-(-5)	-(-5)	O	-(-5)	-(10+)	-(-5)	KR
578	बर्दिया कोट नायक	62.73	102(23)	-(-5)	-(-5)	O	-(-5)	-(10+)	-(-5)	KR
579	बड़ालू	419.67	809(175)	P(1),M(1)	MCW(1) PHC(1) FPC(1)	T,S,O	PO,Phone	प्रतिदिन Daily	BS	PR
580	किलदेउपा	104.01	91(22)	-(-5)	-(-5)	T,O	-(-5)	-(10+)	BS	KR
581	मूना कोट	468.24	527(116)	P(1),H(1) PUC(1)	-(-5)	T,S,O	PO,Phone	प्रतिदिन Daily	BS	PR
582	कैन खोला	375.16	46(6)	-(-5)	-(-5)	S	-(-5)	-(10+)	-(-5)	KR
583	मन्थला	9.71	19(5)	-(-5)	-(-5)	O	-(-5)	-(10+)	-(-5)	KR
584	मल्ली रियासी	116.55	527(117)	P(1)	-(-5)	T,O	-(-5)	-(10+)	-(5-10)	KR
585	लागड़ी	54.23	151(33)	-(-5)	-(-5)	O	-(-5)	-(10+)	-(-5)	KR
586	आरू खोली	59.09	16(2)	P(1)	-(-5)	T	-(-5)	-(10+)	-(-5)	KR
587	कांडा पुनेठा	203.16	37(6)	-(-5)	-(-5)	S	-(-5)	-(10+)	-(-5)	KR
588	गिन्डा गाँव	52.61			गैर आबाद				Uninhabited	KR
589	सलम गाँव	299.99	127(28)	-(-5)	-(-5)	S,O	-(-5)	-(10+)	-(-5)	KR
590	सुसेरा	12.95	22(5)	P(1)	-(-5)	S,O	-(-5)	-(10+)	-(-5)	KR
591	बड़ारी	73.66	178(42)	-(-5)	-(-5)	T,O	PO	-(10+)	-(-5)	KR
592	कुसेरी	318.90	171(36)	-(-5)	-(-5)	O	-(-5)	-(10+)	-(-5)	KR
593	नौगाँव	31.16	91(25)	-(-5)	-(-5)	O	-(-5)	-(10+)	-(-5)	KR
594	खतेड़ा	364.63	97(21)	-(-5)	-(-5)	O	-(-5)	-(10+)	-(-5)	KR
595	बुडल गाँव	128.29	208(47)	P(1)	-(-5)	S,O	-(-5)	-(10+)	-(-5)	KR

12	13	14	15	16	17	18	19	20	2	1
पिथौरागढ़ Pithoragarh (17)	...	गेहूँ, चावल Wheat, Rice	34.80	O(20.24)	55.85	268.32	8.90	...	Jakh Pant	576
पिथौरगढ़ Pithoragarh (16)	...	गेहूँ, चावल Wheat, Rice	...	...	20.24	16.59	6.47	...	Bardiya Kot Mahar	577
पिथौरागढ़ Pithoragarh (17)	...	गेहूँ, चावल Wheat, Rice	...	...	11.74	48.97	2.02	...	Bardiya Kot Nayak	578
पिथौरागढ़ Pithoragarh (15)	ED	गेहूँ, चावल Wheat, Rice	33.59	WF(35.61)	125.05	204.78	20.64	...	Badalu	579
पिथौरागढ़ Pithoragarh (13)	...	गेहूँ, चावल Wheat, Rice	7.28	...	24.28	65.97	6.48	...	Kildeupa	580
पिथौरागढ़ Pithoragarh (9)	ED	गेहूँ, चावल Wheat, Rice	65.97	...	65.16	323.36	13.75	...	Muna Kot	581
पिथौरागढ़ Pithoragarh (19)	...	गेहूँ, चावल Wheat, Rice	...	WF(81.75)	151.76	80.94	60.71	...	Kain Khola	582
पिथौरागढ़ Pithoragarh (12)	...	गेहूँ, चावल Wheat, Rice	...	...	5.26	4.05	0.40	...	Manthala	583
पिथौरागढ़ Pitho.agarh (11)	...	गेहूँ, चावल Wheat, Rice	...	...	94.70	18.21	3.64	...	Malli Riyasi	584
पिथौरागढ़ Pithoragarh (14)	...	गेहूँ, चावल Wheat, Rice	10.12	...	14.97	26.71	2.43	...	Lagri	585
पिथौरागढ़ Pithoragarh (16)	...	गेहूँ, चावल Wheat, Rice	...	...	10.93	47.75	0.41	...	Arukholi	586
पिथौरागढ़ Pithoragarh (18)	...	गेहूँ, चावल Wheat, Rice	...	O(10.52)	131.53	50.59	10.52	...	Kanda Punetha	587
पिथौरागढ Pithoragarh (12)	...	...	...	...	12.55	7.69	32.37	...	Ginda Gaon	588
पिथौरागढ़ Pithoragarh (16)	...	गेहूँ, चावल Wheat, Rice	...	WF(93.49)	101.18	55.04	50.28	...	Salam Gaon	589
पिथौरागढ़ Pithoragarh (17)	...	गेहूँ, चावल Wheat, Rice	...	O(5.67)	5.26	1.21	0.81	...	Susera	590
पिथौरागढ़ Pithoragarh (15)	...	गेहूँ, चावल Wheat, Rice	...	...	50.99	10.12	12.55	...	Badari	591
पिथौरागढ़ Pithoragarh (12)	...	गेहूँ, चावल Wheat, Rice	...	...	214.90	53.02	50.98	...	Kuseri	592
पिथौरागढ Pithoragarh (18)	...	गेहूँ, चावल Wheat, Rice	...	O(6.48)	10.52	12.14	2.02	...	Naugaon	593
पिथौरागढ़ Pithoragarh (19)	...	गेहूँ, चावल Wheat, Rice	...	WF(91.06)	162.28	70.82	40.47	...	Khatera	594
पिथौरागढ़ Pithoragarh (15)	...	गेहूँ, चावल Wheat, Rice	...	...	81.75	35.61	10.93	...	Budal Gaon	595

1	2	3	4	5	6	7	8	9	10	11
596	सिलौनी	313.64	465(88)	-(-5)	-(-5)	T,S	-(-5)	-(10+)	-(-5)	KR
597	काली पोखरी	12.55	15(4)	M(1)	-(-5)	O	-(-5)	-(10+)	-(-5)	KR
598	खड़कीनी	37.64	185(38)	-(-5)	-(-5)	T,S	-(-5)	-(10+)	-(-5)	KR
599	गैना	84.18	100(18)	-(-5)	-(-5)	S	-(-5)	-(10+)	-(-5)	KR
600	कुर्मा	27.11	48(8)	-(-5)	-(-5)	O	-(-5)	-(10+)	-(-5)	KR
601	रिखई	39.26	160(32)	-(-5)	-(-5)	T	-(-5)	-(10+)	-(-5)	KR
602	भड़कटिया जोशी	14.57	347(89)	M(1)	-(-5)	T	-(-5)	-(10+)	BS	PR
603	कोटली पनेरू	33.59	292(68)	-(-5)	-(-5)	T	-(-5)	-(10+)	-(-5)	KR
604	रूइना	28.33	578(136)	-(-5)	-(-5)	T	-(-5)	-(10+)	-(-5)	KR
605	दिगास	48.97	437(52)	P(1)	-(-5)	T	-(-5)	-(10+)	-(-5)	KR
606	सिमल कोट	76.49	254(51)	P(1)	-(-5)	T	-(-5)	-(10+)	-(-5)	KR
607	आनू	2.83	91(19)	-(-5)	-(-5)	O	-(-5)	-(10+)	-(-5)	KR
608	उदय बुंगा थलकेदार मध्येलमगड़ा	14.16	6(1)	-(-5)	-(-5)	O,S	-(-5)	-(10+)	-(-5)	KR
609	देवदार वलिया	101.58	473(95)	P(1)	-(-5)	O	-(-5)	-(10+)	-(-5)	KR
610	मर्सोली भाट	155.00	1,640(364)	P(1)	-(-5)	O	-(-5)	प्रतिदिन Daily	-(-5)	KR
611	चिट गलिया	7.28		गैर आबाद					Uninhabited	KR
612	खतेड़ा	46.54	293(61)	-(-5)	-(-5)	T	-(-5)	-(10+)	-(-5)	KR
613	लोदगाड	293.41	173(30)	-(-5)	-(-5)	T,O	-(-5)	-(10+)	-(5-10)	KR
614	बड़ाबे	436.67	1,578(329)	P(1),H(1)	D(1)	T,O	PO.Phone	प्रतिदिन Daily	-(5-10)	KR
615	तोली	80.94	236(48)	P(1)	-(-5)	T,O	PO	-(10+)	-(-5)	KR

12	13	14	15	16	17	18	19	20	2	1
पिथौरागढ़ Pithoragarh (17)	...	गेहूँ, चावल Wheat, Rice	...	O(11.74)	65.97	196.68	39.25	...	Silaoni	596
पिथौरागढ़ Pithoragarh (13)	...	गेहूँ, चावल Wheat, Rice	...	...	8.90	3.24	0.41	...	Kali Pokhari	597
पिथौरागढ़ Pithoragarh (4)	...	गेहूँ, चावल Wheat, Rice	14.57	O(2.43)	2.83	15.78	2.03	...	Kharkini	598
पिथौरागढ़ Pithoragarh (4)	...	गेहूँ, चावल Wheat, Rice	5.26	...	5.26	68.80	4.86	...	Gaina	599
पिथौरागढ़ Pithoragarh (12)	...	गेहूँ, चावल Wheat, Rice	...	...	5.26	19.43	2.42	...	Kurma	600
पिथौरागढ़ Pithoragarh (12)	...	गेहूँ, चावल Wheat, Rice	7.28	O(0.40)	10.93	10.93	9.72	...	Rikhai	601
पिथौरागढ़ Pithoragarh (7)	...	गेहूँ, चावल Wheat, Rice	2.43	O(4.86)	...	4.05	3.23	...	Bharkatiya Joshi	602
पिथौरागढ़ Pithoragarh (9)	...	गेहूँ, चावल Wheat, Rice	5.26	O(3.24)	7.28	12.14	5.67	...	Kotali Paneru	603
पिथौरागढ़ Pithoragarh (10)	...	गेहूँ, चावल Wheat, Rice	3.24	...	8.50	8.09	8.50	...	Ruina	604
पिथौरागढ़ Pithoragarh (10)	...	गेहूँ, चावल Wheat, Rice	7.69	O(2.02)	9.71	17.40	12.15	...	Digas	605
पिथौरागढ़ Pithoragarh (12)	...	गेहूँ, चावल Wheat, Rice	2.83	O(6.48)	12.95	28.73	25.50	...	Simal Kot	606
पिथौरागढ़ Pithoragarh (12)	...	गेहूँ, चावल Wheat, Rice	0.40	O(1.21)	0.40	0.41	0.41	...	Anu	607
पिथौरागढ़ Pithoragarh (15)	...	गेहूँ, चावल Wheat, Rice	...	...	5.26	4.86	4.04	...	Udai Bunga Thalkedar Madhelamgara	608
पिथौरागढ़ Pithoragare (11)	...	गेहूँ, चावल Wheat, Rice	10.93	O(9.71)	19.95	55.44	12.55	...	Deodar Waldiya	609
पिथौरागढ़ Pithoragarh (10)	...	गेहूँ, चावल Wheat, Rice	6.48	O(5.26)	43.30	43.71	56.25	...	Marsoli Bhat	610
पिथौरागढ़ Pithoragarh (14)	...	...	...	O(2.43)	0.81	1.62	2.42	...	Chitgaliya	611
पिथौरागढ़ Pithoragarh (15)	...	गेहूँ, चावल Wheat, Rice	2.83	O(5.26)	16.19	14.57	7.69	...	Khatera	612
पिथौरागढ़ Pithoragarh (22)	...	गेहूँ, चावल Wheat, Rice	...	...	72.85	161.07	59.49	...	Lodgar	613
पिथौरागढ़ Pithoragarh (20)	...	गेहूँ, चावल Wheat, Rice	0.40	O(0.81)	172.00	1.62	101.18	...	Barabe	614
पिथौरागढ़ Pithoragarh (22)	...	गेहूँ, चावल Wheat, Rice	6.48	...	42.49	5.67	26.30	...	Toli	615

1	2	3	4	5	6	7	8	9	10	11
616	शिलिगिया	182.12	336(62)	P(1)	-(-5)	T,O	-(-5)	-(10+)	-(-5)	KR
617	जाजर चिगरी	220.56	432(81)	P(1)	-(-5)	T	PO	-(10+)	-(5-10)	KR
618	हिमतड़	134.77	567(109)	P(1)	-(-5)	T	PO	-(10+)	-(5-10)	KR
619	पाटी पलचौड़ा	111.70	249(38)	-(-5)	-(-5)	T	-(-5)	-(10+)	-(-5)	KR
620	सल्ला उर्फ दौकोट	391.75	1,065(189)	P(1)	H(1)	T	-(-5)	-(10+)	-(-5)	KR
621	सेल	243.22	738(156)	P(1),M(1)	-(-5)	T	PO	-(10+)	-(5-10)	KR
622	पत्थर खानी	38.45	161(34)	P(1)	-(-5)	T,O	-(-5)	-(10+)	-(-5)	KR
623	बिखई	155.40	548(117)	-(-5)	-(-5)	T,O	PO	-(10+)	-(-5)	KR
624	सौन गाँव मय बिजर कान्डा	311.21	322(68)	P(1),H(1)	-(-5)	T	-(-5)	-(10+)	-(-5)	KR
625	भाट गाँव	17.40	265(53)	P(1)	-(-5)	T	-(-5)	-(10+)	-(-5)	KR
626	धीरी ऐर	201.12	292(56)	P(1)	-(-5)	T	-(-5)	-(10+)	-(-5)	KR
627	बेलतड़ी	70.01	121(29)	P(1)	-(-5)	T	PO	-(10+)	-(-5)	KR
628	रौलिया गाँव	48.56	36(9)	-(5-10)	-(5-10)	T	-(-5)	-(10+)	-(5-10)	KR
629	डिगरा	2.02	114(21)	-(-5)	-(-5)	T	-(-5)	-(10+)	-(-5)	KR
630	क्वारबन	468.64	380(69)	P(1)	-(-5)	T,O	-(-5)	-(10+)	-(-5)	KR
631	तडैमियां	357.35	441(86)	-(-5)	-(-5)	O	-(-5)	-(10+)	-(-5)	KR
632	पूरा खेत	127.89	143(25)	P(1)	-(-5)	S	-(-5)	-(10+)	-(-5)	KR
633	काँटे बोरगाँव	46.54	170(36)	-(-5)	-(-5)	T	-(-5)	-(10+)	-(5-10)	KR
634	बसौड़ मैनन	193.04	144(30)	-(-5)	-(-5)	O	PO	-(10+)	-(-5)	KR
635	आगर	44.52	173(40)	P(1)	-(-5)	O	-(-5)	-(10+)	-(-5)	KR

VILLAGE DIRECTORY

AMENITIES AND LAND USE PITHORAGARH TAHSIL—

12	13	14	15	16	17	18	19	20	2	1
पिथौरागढ़ Pithoragarh (24)	...	गेहूँ, चावल Wheat, Rice	...	...	85.80	53.83	42.49	...	Shilingia	616
पिथौरागढ़ Pithorararh (30)	...	गेहूँ, चावल Wheat, Rice	108.46	...	21.45	86.60	4.05	...	Jajar Chingri	617
पिथौरागढ़ Pithoragarh (27)	...	गेहूँ, चावल Wheat, Rice	34.40	O(13.76)	14.97	70.02	1.62	...	Himtar	618
पिथौरागढ़ Pithoragarh (33)	...	गेहूँ, चावल Wheat, Rice	31.97	O(24.69)	16.19	36.02	2.83	...	Pati Palchaura	619
पिथौरागढ़ Pithoragarh (32)	...	गेहूँ, चावल Wheat, Rice	273.98	O(8.50)	60.71	47.35	1.21	...	Salla Urf Daunkot	620
पिथौरागढ़ Pithoragarh (35)	...	गेहूँ, चावल Wheat, Rice	118.58	O(36.83)	39.26	44.10	4.45	...	Sel	621
पिथौरागढ़ Pithoragarh (12)	...	गेहूँ, चावल Wheat, Rice	0.40	...	12.95	14.57	10.53	...	Patthar Khani	622
पिथौरागढ़ Pithoragarh (13)	...	गेहूँ, चावल Wheat, Rice	0.81	O(24.28)	41.68	70.01	18.62	...	Bilai	623
पिथौरागढ़ Pithoragarh (13)	...	गेहूँ, चावल Wheat, Rice	...	...	50.59	123.02	137.60	...	Saungaon May Bijar Kanda	624
पिथौरागढ़ Pithoragarh (14)	...	गेहूँ, चावल Wheat, Rice	0.81	O(4.05)	6.07	2.43	4.04	...	Bhat Gaon	625
पिथौरागढ़ Pithoragarh (19)	...	गेहूँ, चावल Wheat, Rice	13.36	O(17.81)	28.73	131.93	9.29	...	Dhari Air	626
पिथौरागढ़ Pithoragarh (16)	...	गेहूँ, चावल Wheat, Rice	6.48	O(4.05)	32.78	19.02	7.68	...	Beltari	627
पिथौरागढ़ Pithoragarh (17)	...	गेहूँ, चावल Wheat, Rice	1.62	O(1.62)	24.28	16.19	4.85	...	Raulia Gaon	628
पिथौरागढ़ Pithoragarh (18)	...	गेहूँ, चावल Wheat, Rice	...	...	1.21	0.40	0.41	...	Digra	629
पिथौरागढ़ Pithoragarh (20)	...	गेहूँ, चावल Wheat, Rice	17.00	O(17.00)	352.90	66.78	14.96	...	Quarban	630
पिथौरागढ़ Pithoragarh (17)	...	गेहूँ, चावल Wheat, Rice	...	O(17.40)	53.02	256.98	29.95	...	Taremiyan	631
पिथौरागढ़ Pithoragarh (14)	...	गेहूँ, चावल Wheat, Rice	...	WF(14.57)	14.97	88.92	10.13	...	Pura Khet	632
पिथौरागढ़ Pithoragarh (18)	...	गेहूँ, चावल Wheat, Rice	...	WF(9.71)	20.64	10.93	5.26	...	Kante Borgaon	633
पिथौरागढ़ Pithoragarh (30)	...	गेहूँ, चावल Wheat, Rice	...	WF(4.86)	17.40	161.48	9.30	...	Basaur Menan	634
पिथौरागढ़ Pithoragarh (23)	...	गेहूँ, चावल Wheat, Rice	...	...	23.88	19.02	1.62	...	Agar	635

1	2	3	4	5	6	7	8	9	10	11
636	डिगरा	91.46	272(64)	-(-5)	-(-5)	T	-(-5)	-(10+)	-(-5)	KR
637	बिचखोली	33.19	67(15)	-(-5)	-(-5)	O	-(-5)	-(10+)	-(-5)	KR
638	जायल	86.20	88(16)	-(-5)	-(-5)	O	-(-5)	-(10+)	-(-5)	KR
639	ग्याल पीपली	194.66	97(19)	-(-5)	-(-5)	O	-(-5)	-(10+)	-(-5)	KR
640	तड़ी गांव	154.19	204(43)	P(1)	-(-5)	O	-(-5)	-(10+)	-(-5)	KR
641	बौन कोट	53.02	71(12)	-(-5)	-(-5)	T	-(-5)	-(10+)	-(-5)	KR
642	जलतुरी	189.80	381(72)	P(1)	-(-5)	O	-(-5)	-(10+)	-(-5)	KR
643	दुबिदा	31.57			गैर आबाद				Uninhabited	KR
644	कुठेरी उर्फ कुसेरी	161.88	6(1)	-(-5)	-(-5)	O	-(-5)	-(10+)	-(-5)	KR
645	ध्याण	114.53	152(27)	-(-5)	-(-5)	S	-(-5)	-(10+)	-(-5)	KR
646	मनकटिया	603.00	804(168)	M(1)	-(-5)	T	-(-5)	-(10+)	-(-5)	KR
647	बनी	43.30	66(14)	-(-5)	-(-5)	O	-(-5)	-(10+)	-(5-10)	KR
648	सकुन	78.92	473(97)	P(1)	MCW(1) FPC(1)	O	PO	-(10+)	-(5-10)	KR
649	चिमतोली तल्ली	30.35	129(30)	P(1)	-(-5)	O	-(-5)	-(10+)	-(5-10)	KR
650	चिमतोली मल्ली	10.52	20(5)	-(-5)	-(-5)	O	-(5-)	-(10+)	-(5-10)	KR
651	मझेड़ा	5.67	80(18)	-(-5)	-(-5)	T,O	-(-5)	-(10+)	-(5-10)	KR
652	भैसा दूंगा	16.59	19(3)	-(5-)	-(-5)	O	-(-5)	-(10+)	-(5-10)	KR
653	क्वीतड़	116.15	407(94)	P(1),M(1)	H(1)	T,O	PO	-(10+)	-(5-10)	KR
654	जिलफोड़ा	40.07	84(16)	-(-5)	-(- 5	O	-(-5)	-(10+)	-(-5)	KR
655	गुरुमतोली	27.92	58(14)	-(-5)	-(5-10)	T	-(5-10)	-(10+)	-(5-10)	KR

12	13	14	15	16	17	18	19	20	2	1
पिथौरागढ़ Pithoragarh (19)	...	गेहूँ, चावल Wheat, Rice	...	O(24.69)	23.07	40.87	2.83	...	Digra	636
पिथौरागढ़ Pithoragarh (16)	...	गेहूँ, चावल Wheat, Rice	...	...	17.40	14.16	1.63	...	Bichkholi	637
पिथौरागढ़ Pithoragarh (25)	...	गेहूँ, चावल Wheat, Rice	...	O(9.71)	12.95	61.11	2.43	...	Jayal	638
पिथौरागढ़ Pithoragarh (25)	...	गेहूँ, चावल Wheat, Rice	...	...	38.04	125.86	30.76	...	Gyal Pipali	639
पिथौरागढ़ Pithoragarh (34)	...	गेहूँ, चावल Wheat, Rice	...	...	32.38	101.58	20.23	...	Tari Gaon	640
पिथौरागढ़ Pithoragarh (28)	...	गेहूँ, चावल Wheat, Rice	...	O(1.21)	13.36	36.83	1.62	...	Baon Kote	641
पिथौरागढ़ Pithoragarh (21)	...	गेहूँ, चावल Wheat, Rice	14.57	O(1.21)	38.45	130.72	4.85	...	Jalturi	642
पिथौरागढ़ Pithoragarh (21)	...	...	...	...	6.07	25.50	...	...	Dubida	643
पिथौरागढ़ Pithoragarh (20)	...	गेहूँ, चावल Wheat, Rice	23.88	O(1.62)	7.28	83.37	45.73	...	Kotheri urf Kuseri	644
पिथौरागढ़ Pithoragarh (19)	...	गेहूँ, चावल Wheat, Rice	...	...	20.24	27.11	67.18	...	Dhyan	645
पिथौरागढ़ Pithoragarh (18)	...	गेहूँ, चावल Wheat, Rice	44.92	O(50.59)	95.10	399.03	13.36	...	Mankatia	646
पिथौरागढ़ Pithoragarh (17)	...	गेहूँ, चावल Wheat, Rice	...	O(1.21)	16.59	22.66	2.84	...	Bani	647
पिथौरागढ़ Pithoragarh (21)	...	गेहूँ, चावल Wheat, Rice	...	...	7.69	35.61	35.62	...	Sakun	648
पिथौरागढ़ Pithoragarh (28)	...	गेहूँ, चावल Wheat, Rice	...	...	16.19	8.90	5.26	...	Chimtoli Talli	649
पिथौरागढ़ Pithoragarh (23)	...	गेहूँ, चावल Wheat, Rice	...	...	7.69	2.02	0.81	...	Chimtoli Malli	650
पिथौरागढ़ Pithoragarh (25)	...	गेहूँ, चावल Wheat, Rice	...	O(2.02)	1.62	1.21	0.82	...	Majhera	651
पिथौरागढ़ Pithoragarh (32)	...	गेहूँ, चावल Wheat, Rice	...	...	6.48	9.31	0.80	...	Bhainsa Dunga	652
पिथौरागढ़ Pithoragarh (21)	...	गेहूँ, चावल Wheat, Rice	...	...	32.38	80.94	2.83	...	Quitarh	653
पिथौरागढ़ Pithoragarh (20)	...	गेहूँ, चावल Wheat, Rice	...	...	23.47	9.31	7.29	...	Jilphora	654
पिथौरागढ़ Pithoragarh (24)	...	गेहूँ, चावल Wheat, Rice	...	O(6.07)	8.09	8.09	5.67	...	Gurumtoli	655

1	2	3	4	5	6	7	8	9	10	11
656	जमतड़ी	35.61	108(19)	-(-5)	-(-5)	T,O	-(-5)	-(-5)	-(-5)	KR
657	ग्वाल भाट	33.19			गैर आबाद				Uninhabited	KR
658	कुई गाँव	50.18	154(30)	P(1)	-(5-10)	T,O	-(-5)	-(5-10)	-(5-10)	KR
659	चौड़	72.04			गैर आबाद				Uninhabited	KR
660	क्वैराली	44.11	15(2)	-(-5)	-(5-10)	O	-(-5)	-(5-10)	-(5-10)	KR
661	कालाबन	36.83			गैर आबाद				Uninhabited	KR
662	हल्दू सौनिया	70.01	280(53)	P(1)	-(-5)	R,O	-(-5)	-(10+)	-(10+)	KR
	बन क्षेत्र									
F-1	वेरीनाग (गंगोली हाट)	2676.28	32(7)	-(10+)	-(10+)	S,O	-(10+)	-(10+)	-(10+)	KR
F-2	पिथौरागढ़	1568.62	6(6)	-(10+)	-(10+)	S,O	-(10+)	-(10+)	-(10+)	KR

VILLAGE DIRECTORY

AMENITIES AND LAND USE

PITHORAGARH TAHSIL—4

12	13	14	15	16	17	18	19	20	2	1
पिथौरागढ़ Pithoragarh (25)	...	गेहूँ, चावल Wheat, Rice	...	O(11.33)	12.55	8.09	3.64	...	Jamtari	656
पिथौरागढ़ Pithoragarh (31)	...	...	...	O(17.00)	8.09	6.07	2.03	...	Gyal Bhat	657
पिथौरागढ़ Pithoragarh (26)	...	गेहूँ, चावल Wheat, Rice	...	O(16.19)	10.52	20.24	3.23	...	Kui Gaon	658
पिथौरागढ़ Pithoragarh (27)	...	...	...	O(21.45)	21.85	16.59	12.15	...	Chaurh	659
पिथौरागढ़ Pithoragarh (35)	...	गेहूँ, चावल Wheat, Rice	...	...	4.86	32.78	6.47	...	Quairali	660
पिथौरागढ़ Pithoragarh (36)	...	...	...	...	9.31	18.21	9.31	...	Kalaban	661
पिथौरागढ़ Pithoragarh (43)	...	गेहूँ, चावल Wheat, Rice	...	WF(22.26)	12.14	19.02	16.59	...	Haldu Saunia	662
									Forest Range	
डीडीहाट Didihat (45)	...	गेहूँ, चावल Wheat, Rice	2654.02	...	...	...	22.26	...	Verinag (Gangoli Hat)	F-1
पिथौरागढ़ Pithoragarh (30)	...	गेहूँ, चावल Wheat, Rice	1560.53	...	...	...	8.09	...	Pithoragarh	F-2

SHEET NO. I

TAHSIL CHAMPAWAT

DISTRICT PITHORAGARH

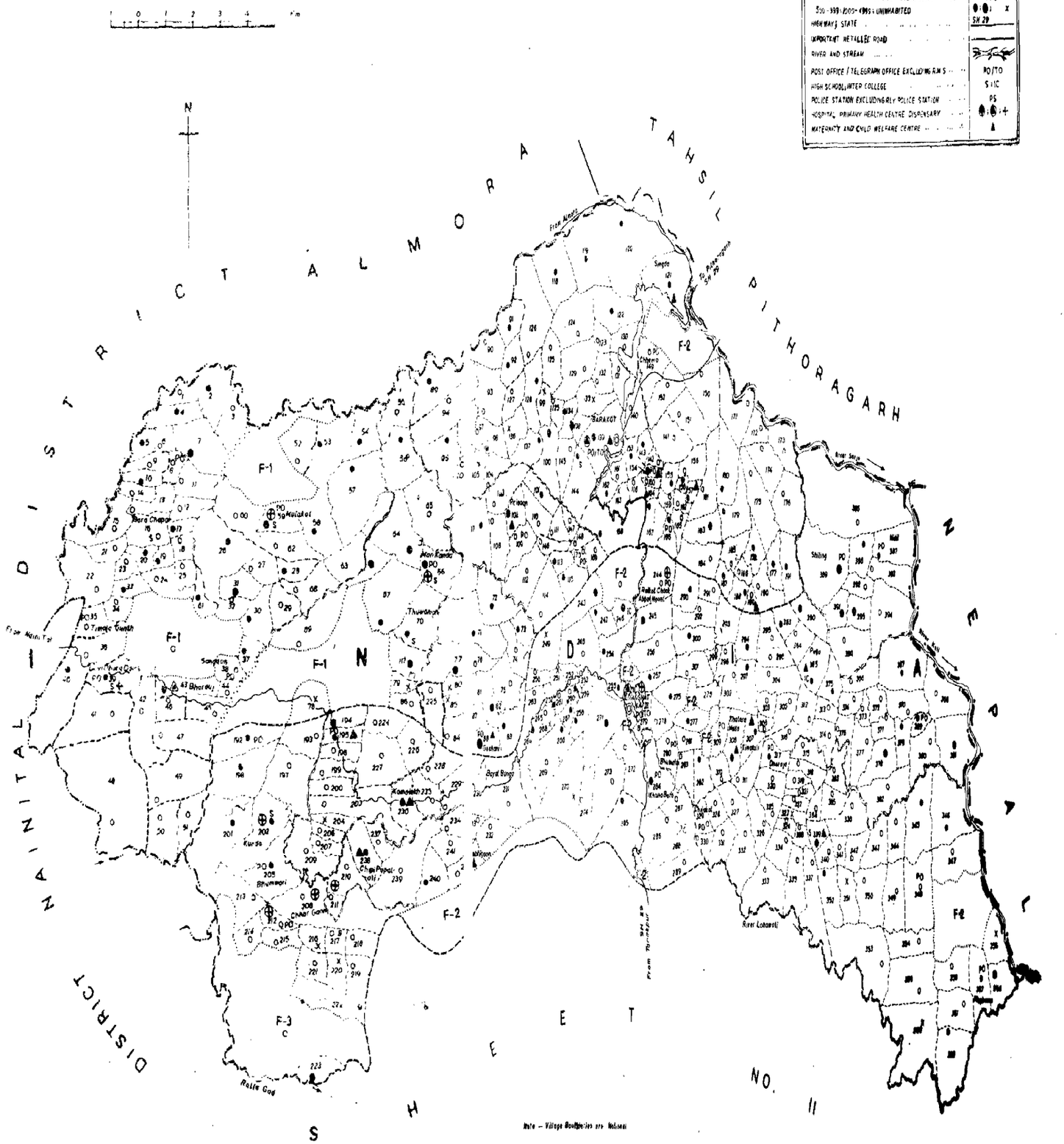

5 -चम्पावत तहसील
-Champawat Tahsil

ग्रामों की वर्णानुक्रम सूची

चम्पावत तहसील

क्रम सं०	ग्राम का नाम	लोकेशन कोड नं०	क्रम सं०	ग्राम का नाम	लोकेशन कोड नं०	क्रम सं०	ग्राम का नाम	लोकेशन कोड नं०
1	2	3	1	2	3	1	2	3
1	अकेड़ी	579	36	कमलेख	236	71	कुमइयो गूंठ	36
2	अठलाड़ी	347	37	कमलेड़ी	349	72	कुल्याल गाँव	417
3	अद खण्डी	114	38	कमेला	502	73	कुलाली	350
4	अनार्पा	33	39	करौली	214	74	कुलू खान	445
5	अमेड़ा	582	40	कल चौड़ा	254	75	कुलेठी रसियारा	487
6	अमोड़ा	490	41	कल सुना	638	76	कैलाड़ी	140
7	अमोली	28	42	कली गाँव	257	77	कोट	332
8	अमौन	604	43	काकड़ खतेड़ी	138	78	कोट अमोडी	606
9	आगर	166	44	काकड़ी	190	79	कोट केन्द्री	629
10	आमकड़िया	466	45	काकड़ी	371	80	कोटना	27
11	आम खोला	557	46	काजमय माफी	501	81	कोट फुलार गूंठ	13
12	आम गूंठ	545	47	कान्डा	619	82	कोटला	299
13	आमनी	570	48	कान्डा	640	83	कोट सारी	338
14	इजटा डुंगरा	61	49	काण्डे	60	84	कोटा	207
15	इजड़ा	109	50	कान्डे सेरा	247	85	कोपाटी	465
16	इड़ा कोट	283	51	काना कोट	77	86	कोयाटी	277
17	एड़ी	427	52	कानी कोट लग्गा चौड़ा	3	87	कोयाठी गूंठ	281
18	ओखलगंज	122	53	कानी कोट	31	88	कोली गूंठ	635
19	ओखल दूंगा	460	54	काफल्टी	32	89	कोली ढेक	258
20	क्वार सिंग	598	55	काफली	311	90	रव्वागढ	248
21	क्वेराला	601	56	कामाज्यूला	94	91	खकरौड़ा	155
22	क्वैराली	399	57	कायल	358	92	खड़क लाइजर	636
23	कजीना	57	58	कार्की छाना	9	93	खड़ा गिरी	560
24	कठनौली	521	59	कारी	565	94	खड़ायत	631
25	कठार मौफी	512	60	काला कोट	169	95	खतेड़ा तल्ला	305
26	कड़वाल गाँव	229	61	कलाड़ी गूंठ	652	96	खतेड़ा मल्ला	308
27	कन्यूड़ा	535	62	किमतोली	307	97	खतोली तल्ली	611
28	कनल गाँव	508	63	किमवाड़ी	199	98	खतोली मल्ली	612
29	कनवाड़	41	64	किमाड़	5	99	खर्क	433
30	कनेड़ी	309	65	कुकनई	423	100	खर्क कार्की	482
31	कफल खेत	288	66	कुकरौनी	548	101	खरही	223
32	कफल्टा तल्ला	536	67	कुठेरा	118	102	खाइकोट तल्ला	386
33	कफल्टा मल्ला	544	68	कुन्ड	202	103	खाइकोट मल्ला	388
34	कफलांग	526	69	कुन्डीमार	250	104	खाट खुटग	270
35	कम्यून	632	70	कुनाड़ी	344	105	खार	552

ग्रामों की वर्णानुक्रम सूची

चम्पावत तहसील (क्रमशः)

क्रम सं०	ग्राम का नाम	लोकेशन कोड नं०	क्रम सं०	ग्राम का नाम	लोकेशन कोड नं०	क्रम सं०	ग्राम का नाम	लोकेशन कोड नं०
1	2	3	1	2	3	1	2	3
106	खारा गूंठ	634	141	गुड़ माँगल	382	176	चौकी	513
107	खाल कडिया	432	142	गुमौद	162	177	चौकुनी पान्डे	528
108	खिलपति	324	143	गुरज्यूला	595	178	चौकुनी बोरा	529
109	खुतेली	71	144	गुरना गूंठ	550	179	चौड़ा	449
110	खुनाड़ी	439	145	गुरैती	373	180	चौड़ा कोट	64
111	खुनामलक	278	146	गुरैली	306	181	चौड़ा कोट	642
112	खुर्तवाह राड़ी	75	147	गूम	198	182	चौड़ा गूंठ केदारनाथ	4
113	खुलकाफत खुलकर	319	148	गैरी	161	183	चौड़ा डुमखुरी चाक	511
114	खूना बोरा	284	149	गोठियूड़ा	136	184	चौड़ा पिता	411
115	खेतसारी	312	150	गोरखाली गूंठ	542	185	चौड़ा मेहता	416
116	खेताड़ उखेड़ा	441	151	गोल डान्डा	403	186	चौड़ा साह	159
117	खेताड़ नारियल	440	152	गोलना सैरो गूंठ	68	187	चौड़ा सेटी	483
118	खेती	189	153	गोली सैम्यूड़ा	468	188	चौड़ा सौन	58
119	खेती	328	154	गोशनी	88	189	चौड़ी	360
120	खेती गाड़	287	155	गौड़ी	330	190	चौड़ी ढेक	253
121	खैरनो गूंठ	22	156	गंगनौला	282	191	चौड़ी भाटमय चक	279
122	खोला सुनार	143	157	गंगसिर	637	192	चौधरी का ज्यूला	438
123	ग्वानी	556	158	गंगाली	176	193	चंचलपुर	450
124	ग्वोनाडा	153	159	घड़ चौड़ा	289	194	चांचड़ी	179
125	गगराड़	11	160	घिघारु कोट	45	195	चांचड़ी	327
126	गजीना	396	161	घुरचुम	597	196	चांदला	341
127	गड़कोट	452	162	च्यूरानी	130	197	छत कोट	615
128	गड़सारी	192	163	चमतोला	18	198	छतोली	290
129	गदयूड़ा	408	164	चमरौली	178	199	छन्दा	157
130	गम्भीर गाँव	242	165	चमोला	392	200	छिड़ा पानी	493
131	गरना सतोला	141	166	चमौली	184	201	छीड़ा	149
132	गरना सतोला (नयाबाद)	142	167	चल्थिया	410	202	छुलापै	101
133	गरसारी गूंठ	444	168	चामा	366	203	छोड गाँव	208
134	गल्ला गाँव	170	169	चामी	187	204	जखोला	26
135	गवई मल्ली	19	170	चिड़िया ढूंगा	273	205	जड़िया कमद	216
136	गहतोड़ा	227	171	चिनई	475	206	जनकान्डे नोरा	82
137	गागर मय चक	7	172	चिलकोट	329	207	जमन टाक	44
138	गायका स्यूला	174	173	चिलनियाँ	56	208	जमरसों	370
139	गायल	566	174	चुका	633	209	जमराड़ी	594
140	गिरि पुनेठा	519	175	चूला गांव	92	210	जाख	72

ग्रामों की वर्णानुक्रम सूची

चम्पावत तहसील (क्रमशः)

क्रम सं०	ग्राम का नाम	लोकेशन कोड नं०	क्रम सं०	ग्राम का नाम	लोकेशन कोड नं०	क्रम सं०	ग्राम का नाम	लोकेशन कोड नं०
1	2	3	1	2	3	1	2	3
211	जाख	182	246	डुंगरा	496	281	थुवा मोरा	267
212	जाखजिन्दी	395	247	डुंगरा ओढ	112	282	थुवा मौनी	70
213	जामड़	181	248	डुंगरा कोट	30	283	दन्तोला	12
214	जायड़	499	249	डुंगरा जोशी तल्ला	132	284	दयरी	616
215	जिन्डी तल्ली	134	250	डुंगरा बोरा	362	285	दयार खोली	158
216	जिन्दी सौराड़ी	394	251	डुंगरा बोरा चक सिलकोट	361	286	दयार तोली मध्ये लिलि	156
217	जुपपटेउवा	484	252	डुंगरा मल्ला	133	287	दयोली	596
218	जैगाँव जैटोली	491	253	डुंगरा लेटी	381	288	दरौज	43
219	जैरोली	193	254	डुंगरा सेटी	485	289	दुध पोखरा	530
220	जैलाड़ी	194	255	डुंगरी	320	290	दुधौरी	614
221	जौल	649	256	डुंगड़ी फर्त्याल	264	291	दुनियाँ	467
222	झलकुड़ा	212	257	डुमडई	375	292	दुनी	546
223	झलानदेव	266	258	डैंसली मयचक खुलान	275	293	दुब चौड़ा	447
224	झाड़सिर तोली	237	259	डोबा	111	294	दुबड़ कमलेख	211
225	झाला कुड़ी	623	260	डोला	618	295	दुबर जैनाल	551
226	झिरकुनी	147	261	ढकना बदोला	477	296	देवीधुरा	39
227	झुन्देली	197	262	ढिगरा	336	297	दैवलो माफी	108
228	टकना गुरौ	23	263	ढींग	303	298	ध्यान भंडारी	590
229	टमटा कान्ड़े	304	264	ढोरजा	317	299	धडैल	79
230	टाक	116	265	त्यार कुड़ा	505	300	धनकी	84
231	टाक बल्वाड़ी	219	266	त्यार सौन	83	301	धमोली	80
232	टुन्टा	359	267	तड़ाग	168	302	धरसों	405
233	टुन कान्डे	314	268	तड़ीगाँव	113	303	धुरा	647
234	ठाटा	294	269	तपनीपाल	240	304	धौन	8
235	ठूला कोट	541	270	ताड़ तल्ला	421	305	धौन	376
236	डट गाँव	107	271	ताड़ मल्ला	422	306	धौनरौत	588
237	डन्डी	474	272	तामली	561	307	नगर गाँव	524
238	डन गाँव	353	273	तार कुली	571	308	नदकुली	495
239	डसिया चामी	65	274	ताल मूँठ पुण्यागिरि	653	309	नदोला	470
240	डाँडा बिष्ट	486	275	तालिया नयाबाद	355	310	नघान	480
241	डाँडा मल्ला	426	276	तालिया बाँज	644	311	नयाल कोट	52
242	डाँडा लग्गा पोट	626	277	तिमला गूंठ	35	312	नाकोट	297
243	डाँडा लोहार ज्यूला	425	278	तोला	404	313	नाकोट खोलिया	383
244	डाबरी	412	279	तोली कठेरी	6	314	नाग	562
245	डिगड़ै	437	280	थापला गूँठ	1	315	नाद बोरा	478

ग्रामों की वर्णानुक्रम सूची

चम्पावत तहसील (क्रमशः)

क्रम सं०	ग्राम का नाम	लोकेशन कोड नं०	क्रम सं०	ग्राम का नाम	लोकेशन कोड नं०	क्रम सं०	ग्राम का नाम	लोकेशन कोड नं०
1	2	3	1	2	3	1	2	3
316	नाप्ती मायावती	274	351	परेवा	415	386	फुन्दा पाटनी	276
317	नायड़ी	592	352	पलसों	489	387	फोर्ती	271
318	नायल	443	353	पवेत	481	388	बकुन्डा	520
319	नायल	602	354	पसम	346	389	बकोडा	578
320	नासर खोला	310	355	पाटन गाँव	63	390	बकोरिया	621
321	निगाली	639	356	पाटन पाटी	246	391	बखरिया	89
322	निगालीगाढ़	148	357	पाटल	457	392	बगड़ खर्क	429
323	निडिल	387	358	पाटली	78	393	बगेटी	617
324	निदोड़ी	569	359	पाटी	195	394	बगोटी	367
325	निलोटी	210	360	पाड़ासो	117	395	बगोला	129
326	नीड़	538	361	पादंगा	585	396	बजौन	605
327	नेदेड़ा	137	362	पारस	51	397	बटुला बाँज	241
328	नेत्र	172	363	पाली	534	398	बटुलिया	49
329	नैनी	200	364	पिनाना	418	399	बटोली	298
330	नैनी महर	165	365	पिलखी चमार	340	400	बड़पास	451
331	नौमाना	115	366	पीड लग्ग बजगल	385	401	बड़म	377
332	नौला पानी	622	367	पीपल ढींग	14	402	बड़ा ओढ	98
333	नौलिया	296	368	पुडिल	343	403	बड़ेत	209
334	नौलिया गाँव	397	369	पुनई	123	404	बड़ोली	301
335	पखौटी	42	370	पुनवे	455	405	बदोली	599
336	पचनई	609	371	पुनेठी	476	406	बन्डेला ढेक	259
337	पटियूड़ी	125	372	पुल्ल	365	407	बन्दर कड़िया	230
338	पटु ओगन	105	373	पेडू सेरा	333	408	बन कन्डिया	110
339	पटोली	384	374	पैतो मौफी	514	409	बन गाँव	272
340	पठल्ती	126	375	पोखरी	364	410	बनतड़ी	249
341	पढ़लना	315	376	पोखरी	401	411	बन तौली	167
342	पत्थर कोट	226	377	पोखरी बोरा	334	412	बनौली	20
343	पत्थर मौन	603	378	पोथ	630	413	बनौली लग्गा डुंगरा	25
344	पधारी	263	379	पोलप	564	414	बमन कड़ी	295
345	पनियाल	191	380	पौ	243	415	बमन चापड़	34
346	पनौली	53	381	पौत्री	252	416	बमन जोल	641
347	पम्पोली	196	382	फर्न हिल	256	417	बमेड़ा	97
348	पमदा	144	383	फरतोला	145	418	बयाल बुंगा	231
349	परछ्यानी खेत	268	384	फापर	337	419	बयाला	643
350	परधनी	74	385	फुंगर मौफी	503	420	बयोली लग्गा बापरु	160

ग्रामों की वर्णानुक्रम सूची

चम्पावत तहसील (क्रमशः)

क्रम सं०	ग्राम का नाम	लोकेशन कोड नं०	क्रम सं०	ग्राम का नाम	लोकेशन कोड नं०	क्रम सं०	ग्राम का नाम	लोकेशन कोड नं०
1	2	3	1	2	3	1	2	3
421	बयौली	163	456	बिगरा कोट	201	491	भरौली	76
422	बरकुम	573	457	बिन्डा तिवाड़ी	339	492	भार तोली	131
423	बरदोली	498	458	बिन्वाल गाँव	402	493	भिगराड़ा	409
424	बरम तोड़ा	224	459	बिबड़क	472	494	भीटा	150
425	बरयूड़ी	173	460	बिबिल	390	495	भुम्बाड़ी	205
426	बलायी मय चक तकरारी	285	461	बिरगुल	459	496	भुमलाई	280
427	बलानी महर	321	462	बिरोली	24	497	भुली गाँव	540
428	बस्तिया	583	463	बिल्डे	313	498	भैसर्क	46
429	बस्तिया गूंठ	586	464	बिल्हैड़ी	531	499	भौकड़ा	413
430	बसान	331	465	बिलोटा	434	500	मऊ	177
431	बसान	446	466	बिसराड़ी	128	501	मधुवा	357
432	बसान गिजू	29	467	बुड़चौड़ा	265	502	मछियार मंगोटी	419
433	बसान जोगा	50	468	बुड़म	645	503	मजपीपल	379
434	बसेड़ी	335	469	बुंगा ख्याली	448	504	मझेड़ा	286
435	बसौट	228	470	बुंगा चौकुनी	532	505	मझेड़ा	589
436	बसौटी मौफी	500	471	बुंगा डुंगरा पीपल	424	506	मटियानी	356
437	बसौड़ी	106	472	बुंगा फर्त्याल	269	507	मटेला	464
438	बागली वाला	85	473	बुंगा बिरोड़ा	239	508	मड़चमार	326
439	बाज कोट	563	474	बुंगा बोरा	318	509	मतबलाना	323
440	बाज गाँव	234	475	बुंगा महर	251	510	मथिया बांज	646
441	बाजरी कोट	488	476	बुरौली	90	511	मथेला छाना गूंठ	15
442	बातड़ी मय गूंठ	119	477	बुस खोला	218	512	मदयोली	414
443	बादली	625	478	बेलगाड़ा	581	513	मंडलक पाण्डे	369
444	बापरु तल्ला	164	479	बैंडा बलवाल	100	514	मन टाण्डै	10
445	बापरु मल्ला	154	480	बैरख	47	515	मयू	124
446	बारसी	407	481	बैरा	593	516	मल्ली ढेक	260
447	बारा कोट	139	482	बोयल	537	517	माज गाँव	507
448	बाल बन्डा	99	483	बोरा चापड़	16	518	माटकाण्डा सन गाँव	559
449	बाला तड़ी	222	484	भगीना खेत	471	519	माडर तल्ला	232
450	बाली गाँव	69	485	भगीना भन्डारी	453	520	माडर मल्ला	233
451	बाँस कुनी	391	486	भडियांस	627	521	मांदली तल्ली	497
452	बाँस बन्डा	151	487	भन्डार	127	522	मांदली मल्ली	506
453	बाँस बस्वारी	37	488	भन्डार	575	523	मान कान्डा	66
454	बाँकू	352	489	भन्डार बौरा	518	524	मान डूंगा	322
455	बाँज	135	490	भनौली	613	525	मारा गाँव	235

ग्रामों की वर्णानुक्रम सूची

चम्पावत तहसील (क्रमशः)

क्रम सं०	ग्राम का नाम	लोकेशन कोड नं०	क्रम सं०	ग्राम का नाम	लोकेशन कोड नं०	क्रम सं०	ग्राम का नाम	लोकेशन कोड नं०
1	2	3	1	2	3	1	2	3
526	मितोली	120	561	रेसंग	543	596	स्यूरी	146
527	मिरतोली	469	562	रैंगाँव	102	597	स्वांला	600
528	मुडियानी	492	563	रैंघाड़ी	96	598	सकडेना	217
529	मूलाकोट	59	564	रौकुंवर	517	599	सतकुला	533
530	मूलाकोट लग्गा भाग	62	565	रौतली मारा	261	600	सन्या नीलकडिया	431
531	मेल्टा	225	566	रौल	374	601	सन्या फल्या	436
532	मैरोली	221	567	रौल गाँव	21	602	सनकाफल	393
533	मैरोली	458	568	रौल मेल	206	603	सनमियां गूंठ	651
534	मोराड़ी	494	569	रौसाल	348	604	सल्ली	547
535	मोल्यूगंज	262	570	ल्यूनघर	291	605	सागर सेला	372
536	मोस्टा	580	571	ल्वार्की	553	606	सायली	587
537	मौड़ा	363	572	ल्वारको	104	607	साल	420
538	मौन	215	573	लटोली	504	608	सिगदा	121
539	मौन पोखरी	515	574	लड़ा	203	609	सिप्टी	456
540	मौलाना जाख	17	575	लड़ा	351	610	सिमल्टा	522
541	मौलानी	185	576	लड़ा बोरा	591	611	सिमलक	368
542	मंच	555	577	लड़ी	87	612	सिमल खेत	55
543	मंगल लेख	400	578	लधौन	435	613	सिमाउरी	568
544	मंगोली	300	579	लमकन्या	523	614	सिमाड़	462
545	रतन कन्या लग्गा	442	580	लाफड़ा	584	615	सिमाड़सल कन्डा	463
546	रमक	398	581	लिस्ता	509	616	समौला	186
547	रमेला	539	582	लींदू	188	617	सिरतोली	81
548	राईकोट कुंवर	245	583	लुवा कोट	93	618	सिरतोली	292
549	राकड़ी फुलारा	527	584	लौजनी	354	619	सिरना	406
550	रायकोट चक एवट माउण्ट	244	585	लोड़ा	628	620	सिरमौली	73
551	रायकोट महर	255	586	वलसों	183	621	सिरौड़ी	342
552	रायल	567	587	वालिक	40	622	सिल्योरी गूंठ	2
553	राल गाँव	95	588	वास्ट नौली	293	623	सिलांग टाक	510
554	रिखोली	48	589	वैला	610	624	सुकनी	620
555	रियासी बमन गाँव	572	590	शक्तिपुर	525	625	सुगरखाल	91
556	रीठा	213	591	शिलिंग	389	626	सुतियौली	54
557	रीठा	608	592	शील	175	627	सुतेड़ा	180
558	रुइयाँ	549	593	स्याल मध्ये तलकुनिया	650	628	सुदर्का	302
559	रुद्रमाली	325	594	स्यूंतोला	558	629	सुनडुंगरा	67
560	रुदेली	204	595	स्यूर	316	630	सुनाड़ी लग्गा सल्या	430

ग्रामों की वर्णानुक्रम सूची

चम्पावत तहसील (समाप्त)

क्रम सं०	ग्राम का नाम	लोकेशन कोड नं०	क्रम सं०	ग्राम का नाम	लोकेशन कोड नं०	क्रम सं०	ग्राम का नाम	लोकेशन कोड नं०
1	2	3	1	2	3	1	2	3
631	सुयाल खर्क	454	641	सैंदर्क	461	651	हियाली	574
632	सुर कोट	220	642	सैंदुला बोरा	473	652	हिवला	607
633	सुरा कोट	103	643	सैंदुला बोरा चौड़ा खड़क	479	653	हौली पिपलाटी	238
634	सुल्ल	345	644	सोराई	576		बन क्षेत्र	
635	सुलान	171	645	सौन विष्ट	516	654	डाड़ा रेंज	F 7
636	सूखा बड़म	380	646	हरतोला	577	655	देवी धुरा रेंज	F 3
637	सूखी ढांग	648	647	हरम	554	656	दौगड़ी रेंज	F 5
638	सेलपड़	378	648	हरीपुर उर्फ नरसिंग डांडा	428	657	बूम रेंज	F 4
639	सेलाड़	624	649	हल्दू खर्क	86	658	भिगराड़ा रेंज	F 1
640	सैंगोन	38	650	हिचौड़ा	152	659	लोहाघाट रेंज	F 2
						660	शारदा रेंज	F 6

ALPHABETICAL LIST OF VILLAGES

CHAMPAWAT TAHSIL

S.No.	Name of Village	Location Code No.	S.No.	Name of Village	Location Code No.	S.No.	Name of Village	Location Code No.
1	2	3	1	2	3	1	2	3
1	Aagar	166	36	Baman Chapar	34	71	Baseri	335
2	Aamani	570	37	Baman Jol	641	72	Banskuni	391
3	Aamgunth	545	38	Baman Kari	295	73	Buskola	218
4	Aamkaria	466	39	Bamera	97	74	Bastiya	583
5	Aamkhola	557	40	Banauli	20	75	Bastiya Gunth	586
6	Adkhandi	114	41	Banauli Lagga Dungra	25	76	Batari Mai Gunth	119
7	Airhi	427	42	Bandar Kadia	230	77	Batoli	298
8	Akeri	579	43	Bandela Dhek	259	78	Batula Banj	241
9	Amaun	604	44	Ban Gaon	272	79	Batulia	49
10	Amera	582	45	Ban Kandiya	110	80	Bayala	643
11	Amoli	28	46	Banku	352	81	Bayal Bunga	231
12	Amora	490	47	Bans Banda	151	82	Bayauli	163
13	Anarpa	33	48	Bans Baswari	37	83	Bayoli Lagga Bapru	160
14	Athalari	347	49	Ban Tari	249	84	Bazari Kot	488
15	Badali	625	50	Ban Tauli	167	85	Baz Gaon	234
16	Badoli	301	51	Banz	135	86	Baz Kot	563
17	Badoli	599	52	Bapru Malla	154	87	Belgara	581
18	Bagar Khark	429	53	Bapru Talla	164	88	Bhagina Bhandari	453
19	Bageti	617	54	Bara Kot	139	89	Bhagina Khet	471
20	Bagliwala	85	55	Baram	377	90	Bhaisark	46
21	Bagola	129	56	Baram Tora	224	91	Bhanauli	613
22	Bagoti	367	57	Bara Orh	98	92	Bhandar	127
23	Baira	593	58	Bar Doli	498	93	Bhandar	575
24	Baira Balwal	100	59	Baret	209	94	Bhandar Bora	518
25	Bairakh	47	60	Barkum	573	95	Bharauli	76
26	Bajaun	605	61	Barpas	451	96	Bhariyans	627
27	Bakharia	89	62	Barsi	407	97	Bhartoli	131
28	Bakora	578	63	Baryuri	173	98	Bhaukara	413
29	Bakoria	621	64	Basan	331	99	Bheeta	150
30	Bakunda	520	65	Basan	446	100	Bhingara	409
31	Balai Mai Chak Takrari	285	66	Basan Giju	29	101	Bhuli Gaon	540
32	Balani Mahar	321	67	Basan Joga	50	102	Bhumlai	280
33	Bala Tari	222	68	Basauri	106	103	Bhumwari	205
34	Balbanda	99	69	Basaut	228	104	Bibdak	472
35	Bali Gaon	69	70	Basauti Maufi	500	105	Bibil	390

ALPHABETICAL LIST OF VILLAGES

CHAMPAWAT TAHSIL (Contd.)

S.No.	Name of Village	Location Code No.	S.No.	Name of Village	Location Code No.	S.No.	Name of Village	Location Code No.
1	2	3	1	2	3	1	2	3
106	Bigra Kot	201	141	Chaukuni Pande	528	176	Dan Gaon	353
107	Bilde	313	142	Chaura	449	177	Dantola	12
108	Bilhairi	531	143	Chaura Dumkhuri Chak	511	178	Dasia Chami	65
109	Bilota	434	144	Chaura Gunth Kedarnath	4	179	Dat Gaon	107
110	Binda Tiwari	339	145	Chaura Kot	64	180	Davi Dhura	39
111	Binwal Gaon	402	146	Chaura Kote	642	181	Dayar Kholi	158
112	Birgul	459	147	Chaara Mehta	416	182	Dayar Toli Madhey Lili	156
113	Biroli	24	148	Chaura Pita	411	183	Deolo Maufi	108
114	Bisarari	128	149	Chaura Sah	159	184	Dhakna Badola	477
115	Bora Chapar	16	150	Chaura Saun	58	185	Dhamoli	80
116	Boyal	537	151	Chaura Seti	483	186	Dhanki	84
117	Bunga Birora	239	152	Chauri	360	187	Dharail	79
118	Bunga Bora	318	153	Chauri Bhatmai Chak	279	188	Dharauj	43
119	Bunga Chaukuni	532	154	Chauri Dhek	253	189	Dharson	405
120	Bunga Dungra Pipal	424	155	Chheera	149	190	Dhaun	8
121	Bunga Fartyal	269	156	Chhanda	157	191	Dhaun	376
122	Bunga Khyali	448	157	Chhat Kot	615	192	Dhaun Raut	588
123	Bunga Mahar	251	158	Chhatoli	290	193	Dheeng	303
124	Buram	645	159	Chhulapai	101	194	Dhingra	336
125	Burauli	90	160	Chhira Pani	493	195	Dhoraja	317
126	Burchaura	265	161	Chhorgaon	208	196	Dhura	647
127	Chalthia	410	162	Chilkot	329	197	Dhyan Bhandari	590
128	Chama	366	163	Chilniyan	56	198	Dingdai	417
129	Chamauli	184	164	Chinai	475	199	Diyuri	616
130	Chami	187	165	Chiria Dhunga	273	200	Doba	111
131	Chamola	392	166	Chuka	633	201	Dola	618
132	Chamrauli	178	167	Chula Gaon	92	202	Dubar Jainal	551
133	Chamtola	18	168	Chyurani	130	203	Dubar Kamlekh	211
134	Chanchalpur	450	169	Daburi	412	204	Dubchaura	447
135	Chanchari	179	170	Dainsali Mai Chak Khulan	275	205	Dudhauri	614
136	Chanchari	327	171	Danda Bisht	486	206	Dudh Pokhara	530
137	Chandala	341	172	Danda Lagga Pot	626	207	Dumadai	375
138	Chaudhari Ka Jyula	438	173	Danda Lohar Jyula	425	208	Dungra	496
139	Chauki	513	174	Danda Malla	426	209	Dungra Bora	362
140	Chaukuni Bora	529	175	Dandi	474	210	Dungra Bora Chak Silkot	361

ALPHABETICAL LIST OF VILLAGES

CHAMPAWAT TAHSIL (Contd.)

S.No.	Name of village	Location Code No.	S.No.	Name of village	Location Code No.	S.No.	Name of village	Location Code No.
1	2	3	1	2	3	1	2	
211	Dungra Joshi Talla	132	246	Gayaka Syula	174	281	Jakh	72
212	Dungra Kot	30	247	Gayal	566	282	Jakh	182
213	Dungra Leti	381	248	Ghar Chaura	289	283	Jakh Jindi	395
214	Dungra Malla	133	249	Ghingaroo Kot	45	284	Jakhola	26
215	Dungra Orh	112	250	Ghurchum	597	285	Jaman Tak	44
216	Dungra Seti	485	251	Giri Punetha	519	286	Jamar	181
217	Dungri	320	252	Golana Sairo Gunth	68	287	Jamarasaun	370
218	Dungri Fartiyal	264	253	Gol Danda	403	288	Jamrarhi	594
219	Duni	546	254	Goli Saigura	468	289	Jankande Nora	82
220	Duniya	467	255	Goom	198	290	Jaria Kamad	216
221	Dyoli	596	256	Gorkhali Gunth	542	291	Jaul	649
222	Fapar	337	257	Goshani	88	292	Jayarh	499
223	Farnhil	256	258	Gothiyura	136	293	Jhalakuri	623
224	Fartola	145	259	Gumaud	162	294	Jhalandeo	266
225	Forti	271	260	Guraili	306	295	Jhalkura	212
226	Funda Patni	276	261	Gurati	373	296	Jharsir Toli	237
227	Fungar Maufi	503	262	Gurjula	595	297	Jhirkuni	147
228	Gadyura	408	263	Gur Mangal	382	298	Jhundeli	197
229	Gagarmay Chak	7	264	Gurna Gunth	550	299	Jindi Saurari	394
230	Gagrarh	11	265	Gwani	556	300	Jindi Talli	134
231	Gahtora	227	266	Gwonara	153	301	Juppateuwa	484
232	Gairi	161	267	Haldu Khark	86	302	Kafali	311
233	Gajina	396	268	Haram	554	303	Kafal Khet	288
234	Galla Gaon	170	269	Haripur urf Narsingh Danda	428	304	Kafalta Malla	544
235	Gambhir Gaon	242	270	Hartola	577	305	Kafalta Talla	536
236	Gangali	176	271	Hauli Pipalati	238	306	Kafalti	32
237	Gangnaula	282	272	Hichaura	152	307	Kaflang	526
238	Gangsir	637	273	Hiwala	607	308	Kailari	140
239	Garkot	452	274	Hiyali	574	309	Kajeena	57
240	Garna Satola	141	275	Ijara	109	310	Kajmay Maufi	501
241	Garna Satola (Nayabad)	142	276	Ijata Dungra	61	311	Kakari	190
242	Garsari	192	277	Ira Kot	283	312	Kakari	371
243	Garsari Gunth	444	278	Jaigaon Jaitoli	491	313	Kakar Khateri	138
244	Gaurhi	330	279	Jailari	194	314	Kala Kot	169
245	Gawain Malli	19	280	Jairoli	193	315	Kalari Gunth	652

ALPHABETICAL LIST OF VILLAGES

CHAMPAWAT TAHSIL (Contd.)

S.No.	Name of village	Location Code No.	S.No.	Name of village	Location Code No.	S.No.	Name of village	Location Code No.
1	2	3	1	2	3	1	2	
316	Kalchaura	254	351	Kharayat	631	386	Kot Fular Gunth	13
317	Kali Gaon	257	352	Khark	433	387	Kot Kendri	629
318	Kalsuna	638	353	Khark Karki	482	388	Kot Sari	338
319	Kamajula	94	354	Khark Laizar	636	389	Koyati	277
320	Kamela	502	355	Khatera Malla	308	390	Koyati Gunth	281
321	Kamlekh	236	356	Khatera Talla	305	391	Kukanai	423
322	Kamleri	349	357	Khat Khutag	270	392	Kukrauni	548
323	Kamyun	632	358	Khatoli Malli	612	393	Kulali	350
324	Kanal Gaon	508	359	Khatoli Talli	611	394	Kulethi Rasiyara	487
325	Kana Kot	77	360	Khetar Nariyal	440	395	Kulu Khan	445
326	Kanda	619	361	Khetar Ukhera	441	396	Kulyal Gaon	417
327	Kanda	640	362	Kheti	189	397	Kumaiyo Gunth	36
328	Kande	60	363	Kheti	328	398	Kunari	344
329	Kande Sera	247	364	Kheti Gaorh	287	399	Kund	202
330	Kaneri	309	365	Khetsari	312	400	Kundimar	250
331	Kani Kot	31	366	Khilpati	324	401	Kuthera	118
332	Kani Kot Lagga Chaura	3	367	Khola Sunar	143	402	Kwairali	399
333	Kanwar	41	368	Khulkafat Khulkar	319	403	Kwarsing	598
334	Kanyura	535	369	Khuna Bora	284	404	Kwerala	601
335	Karauli	214	370	Khunamalk	278	405	Ladhaun	435
336	Kari	565	371	Khunari	439	406	Lafarha	584
337	Karki Chhana	9	372	Khurtwah Rari	75	407	Lamkanya	523
338	Karwal Gaon	229	373	Khuteli	71	408	Larha	203
339	Kathar Muafi	512	374	Khwagarh	248	409	Larha	351
340	Kathnauli	521	375	Kimar	5	410	Larha Bora	591
341	Kayal	358	376	Kimtoli	307	411	Larhi	87
342	Khaikot Malla	388	377	Kimwari	199	412	Latoli	504
343	Khaikot Talla	386	378	Koli Dhek	258	413	Leendu	188
344	Khairno Gunth	22	379	Koli Gunth	635	414	Lista	509
345	Khakraura	155	380	Kopati	465	415	Lojani	354
346	Khal Kariya	432	381	Kot	332	416	Lorha	628
347	Khar	552	382	Kota	207	417	Lunghar	291
348	Khara Giri	560	383	Kotala	299	418	Luwakot	93
349	Khara Gunth	634	384	Kot Amori	606	419	Lwarki	553
350	Kharahi	223	385	Kotana	27	420	Lwarko	104

ALPHABETICAL LIST OF VILLAGES

CHAMPAWAT TAHSIL (Concld.)

S.No.	Name of Village	Location Code No.	S.No.	Name of Village	Location Code No.	S.No.	Name of Village	Location Code No.
1	2	3	1	2	3	1	2	3
421	Machhiyar Magoti	419	456	Mayu	124	491	Nigali	639
422	Madar Malla	233	457	Melta	225	492	Nigaligarh	148
423	Madar Talla	232	458	Mirtoli	469	493	Nitoli	210
424	Madyoli	414	459	Mitoli	120	494	Okhal Dhunga	460
425	Maghuwa	357	460	Malyuganj	262	495	Okhalganj	122
426	Mairoli	221	461	Moola Kot	59	496	Pachnai	609
427	Mairoli	458	462	Moola Kot Lagga Bhag	62	497	Padanga	585
428	Maj Gaon	507	463	Morari	494	498	Padhari	263
429	Majhera	286	464	Mosta	580	499	Paiti Maufi	514
430	Majhera	589	465	Muriyani	492	500	Pakhauti	42
431	Majpipal	379	466	Nad Bora	478	501	Pali	534
432	Malli Dhek	260	467	Nadkuli	495	502	Palsaon	489
433	Manch	555	468	Nadola	470	503	Pamda	144
434	Mandali Malli	506	469	Nag	562	504	Pampoli	196
435	Mandali Talli	497	470	Nagar Gaon	524	505	Panauli	53
436	Mandunga	322	471	Naghan	480	506	Paniyal	191
437	Mangal Lekh	400	472	Naini	200	507	Paras	51
438	Mangoli	300	473	Naini Mahar	165	508	Parasoun	117
439	Mankanda	66	474	Nakot	297	509	Pardhani	74
440	Manlak Pande	369	475	Nakot Kholia	383	510	Pardhyani Khet	268
441	Man Tande	10	476	Napti Mayawati	274	511	Parewa	415
442	Mara Gaon	235	477	Nasar Khola	310	512	Parhalna	315
443	Marchamar	326	478	Naula Pani	622	513	Pasam	346
444	Matbalana	323	479	Naulia	296	514	Patal	457
445	Matela	464	480	Naulia Gaon	397	515	Patali	78
446	Mathela Chhana Gunth	15	481	Naumana	115	516	Patan Gaon	63
447	Mathia Banz	646	482	Nayal	443	517	Patan Pati	246
448	Matiyani	356	483	Nayal	602	518	Pathalti	126
449	Matkanda Sangaon	559	484	Nayal Kot	52	519	Pati	195
450	Maulana Jakh	17	485	Nayarhi	592	520	Patiyuri	125
451	Maulani	185	486	Nedera	137	521	Patoli	384
452	Maun	215	487	Neerh	538	522	Patthar Kot	226
453	Maun Pokhari	515	488	Netra	172	523	Patthar Maun	603
454	Maurha	363	489	Nidile	387	524	Patuogan	105
455	Mawoo	177	490	Nidori	569	525	Pau	243

ALPHABETICAL LIST OF VILLAGES

CHAMPAWAT TAHSIL (Contd.)

S.No.	Name of village	Location Code No.	S.No.	Name of village	Location Code No.	S.No.	Name of village	Location Code No.
1	2	3	1	2	3	1	2	3
526	Pautri	252	561	Rikholi	48	596	Simaula	186
527	Pawet	481	562	Ritha	213	597	Simauri	568
528	Pedusera	333	563	Rithha	608	598	Sipti	456
529	Pidlagga Bajgal	385	564	Riyasi Baman Gaon	572	599	Sirauri	342
530	Pilkhi Chamar	340	565	Rudeli	204	600	Sirmauli	73
531	Pinana	418	566	Rudramali	325	601	Sirna	406
532	Pipal Dheenga	14	567	Ruiyan	549	602	Sirtoli	81
533	Pokhari	364	568	Sagarsela	372	603	Sirtoli	292
534	Pokhari	401	569	Saindark	461	604	Sorai	576
535	Pokhari Bora	334	570	Saindula Bora	473	605	Sudarka	302
536	Polup	564	571	Saindula Bora Chaura Khark	479	606	Sugarkhal	91
537	Poth	630	572	Saingaon	38	607	Sukani	620
538	Pudil	343	573	Sakdena	217	608	Sukha Baram	380
539	Pull	365	574	Sal	420	609	Sukhi Dhang	648
540	Punai	123	575	Salli	547	610	Sulan	171
541	Punethi	476	576	Sankafal	393	611	Sull	345
542	Punwe	455	577	Sanmiyan Gunth	651	612	Sunari Lagga Salya	430
543	Raigaon	102	578	Sanyafalya	436	613	Sun Dungra	67
544	Raigharhi	96	579	Sanya Neelkatia	431	614	Sura Kot	103
545	Raikot Chak Avot Maunt	244	580	Satkula	533	615	Sur Kot	220
546	Raikot Kunwar	245	581	Saunbisht	516	616	Sutera	180
547	Raikot Mahar	255	582	Sayali	587	617	Sutiyauli	54
548	Rakari Fulara	527	583	Selar	624	618	Suyal Khark	454
549	Ral Gaon	95	584	Selpar	378	619	Swanla	600
550	Ramak	398	585	Shaktipur	525	620	Syal Madhey Talkunia	650
551	Ramela	539	586	Sheel	175	621	Syuntola	558
552	Ratan Kanya Lagga	442	587	Shiling	389	622	Syur	316
553	Raukunwar	517	588	Sigda	121	623	Syuri	146
554	Raul	374	589	Silang Tak	510	624	Tak	116
555	Raul Gaon	21	590	Silyori Gunth	2	625	Tak Balwari	219
556	Raul Mail	206	591	Simalak	368	626	Takna Gurau	23
557	Rausal	348	592	Simal Khet	55	627	Talia Banz	644
558	Rautli Mara	261	593	Simalta	522	628	Taliya (Nayavad)	355
559	Rayal	567	594	Simarh	462	629	Talmunth Punyagiri	653
560	Resang	543	595	Simarhsal Kanda	463	630	Tamali	561

ALPHABETICAL LIST OF VILLAGES

CHAMPAWAT TAHSIL (Concld.)

S.No.	Name of Village	Location Code No.	S.No.	Name of Village	Location Code No.	S.No.	Name of Village	Location Code No.
1	2	3	1	2	3	1	2	3
631	Tamta Kande	304	641	Thuwa Mauni	70	651	Walik	40
632	Tand Malla	422	642	Thuwa Mora	257	652	Walsaun	183
633	Tand Talla	421	643	Timla Gunth	35	653	Wast Nauli	293
634	Tapanipal	240	644	Tola	404		**Forest Range**	
635	Tarag	168	645	Toli Katheri	6	654	Bhigrara Range	F-1
636	Tari Gaon	113	646	Tunkande	314	655	Boom Range	F-4
637	Tarkuli	571	647	Tunta	359	656	Dara Range	F-7
638	Thapla Gunth	1	648	Tyarkura	505	657	Devi Dhura Range	F-3
639	Thata	294	649	Tyaraun	83	658	Dogri Range	F-5
640	Thoola Kot	541	650	Waila	610	659	Lohaghat Range	F-2
						660	Sharda Range	F-6

उपलब्ध जनसुविधाएँ–[यदि ग्राम में सुविधाएँ उपलब्ध नहीं हैं तो कालम में डैश (—) लगाया गया है तथा इसके बाद कोष्टकों में जितनी निकटतम दूरी पर सुविधा उपलब्ध है मोटे तौर पर वह दूरी इस प्रकार दी गई है —5 कि. मी., 5 से 10 कि. मी. और 10+ कि. मी.]
Amenities available— If not available within the village, a dash (—) is shown in the column and next to it in brackets, the distance in broad range viz, —5 kms., 5—10 kms. and 10+ kms., of the nearest place where the facility is available is given]

लोकेशन कोड नं० Location Code No.	ग्राम का नाम	ग्राम का कुल क्षेत्रफल (हेक्टेयर में) Total area of Village (in Hectares)	कुल जनसंख्या और परिवारों की संख्या Total Population and No. of Households	शैक्षिक Educational	चिकित्सा Medical	पीने का पानी (पीने योग्य) Drinking Water(Potable)	डाक और तार Post and Telegraph	बाजार/हाट का दिन/के दिन यदि कोई हों Day or days of Market/ *hat*, if any	संचार व्यवस्था (बस स्टाप, रेलवे स्टेशन, जल मार्ग) Communications (Bus Stop, Railway Station, Waterways)	ग्राम तक पहुँचने का मार्ग Approach to Village
1	2	3	4	5	6	7	8	9	10	11
1	थापला गूँठ	38.04	153(29)	–(–5)	–(10+)	S	–(10+)	–(10+)	–(10+)	KR
2	सिल्योरी गूँठ	110.89	414(89)	P(1)	–(10+)	S	–(10+)	–(10+)	–(10+)	KR
3	कानी कोट लग्गा चौड़ा	15.38	84(15)	–(–5)	–(10+)	S	–(10+)	–(10+)	–(10+)	KR
4	चौड़ा गूँठ केदारनाथ	61.12	382(74)	P(1)	–(10+)	S	–(10+)	–(10+)	–(10+)	KR
5	किमाड़	149.74	422(86)	–(–5)	–(5–10)	S	–(–5)	–(10+)	–(5–10)	KR
6	तोली कठेरी	14.57	87(18)	–(–5)	–(10+)	S	–(–5)	–(10+)	–(10+)	KR
7	गागरमय चक	238.77	740(152)	P(1)	–(10+)	S	–(–5)	–(10+)	–(10+)	KR
8	घोन	148.12	102(18)	–(–5)	–(10+)	S	PO	–(10+)	–(10+)	KR
9	कार्की छाना	23.88	26(6)	–(–5)	–(10+)	S	–(–5)	–(10+)	–(10+)	KR
10	मनटाण्डे	170.78	310(55)	P(1)	–(10+)	T	–(–5)	–(10+)	–(10+)	KR
11	गगराड़	14.16	127(23)	–(–5)	–(10+)	S	–(–5)	–(10+)	–(10+)	KR
12	दन्तोला	38.45	39(7)	–(–5)	–(10+)	S	–(–5)	–(10+)	–(10+)	KR
13	कोट फुलार गूँठ	42.90	91(16)	–(–5)	–(5–10)	T,N	–(–5)	–(10+)	–(5–10)	KR
14	पीपल ढींग	42.49	139(23)	–(–5)	–(5–10)	N,O	–(–5)	–(10+)	–(5–10)	KR
15	मथेला छाना गूँठ	44.92	9(2)	–(–5)	–(5–10)	N,O	–(–5)	–(10+)	–(5–10)	KR

निकटतम कस्बा और उसकी दूरी (कि०मी० में) Nearest Town and Distance (in Km.)	बिजली की आपूर्ति Power Supply	मुख्य खाद्यान्न Staple food	भूमि उपयोग (अर्थात विभिन्न उपयोगों में आने वाले भू क्षेत्र हेक्टेयर में दशमलव के दो स्थानों तक) Land use (*i. e.* areas under different type of land use in hectares rounded upto two decimal places)						Name of Village	ग्रामकोड कोड नं० Location Code No.
			वन Forest	सिंचित साधन Irrigated (by sources)	असिंचित Unirrigated	कृषि योग्य बंजर भूमि गोचर एवं चरागाह सहित Culturable Waste including Gaucher & Groves	कृषि के लिए अनुपलब्ध भूमि Area not Available for Cultivation	टिप्पणी (धार्मिक ऐतिहासिक या पुरातत्व महत्व के स्थल Remarks (including any Place of Religious, Historical or Archaeological interest)		
12	13	14	15	16	17	18	19	20	2	1
चम्पावत Champawat (60)	...	गेहूँ, चावल Wheat, Rice	...	O(1.62)	17.40	10.12	8.09	...	Thapla Gunth	1
चम्पावत Champawat (69)	...	गेहूँ, चावल Wheat, Rice	40.47	O(2.43)	55.85	4.05	8.09	...	Silyori Gunth	2
चम्पावत Champawat (69)	...	गेहूँ, चावल Wheat, Rice	5.67	O(0.41)	5.26	3.64	0.40	...	Kani Kot Lagga Chaura	3
चम्पावत Champawat (69)	...	गेहूँ, चावल Wheat, Rice	...	O(2.43)	29.54	21.06	8.09	...	Chaura Gunth Kedarnath	4
चम्पावत Champawat (52)	...	गेहूँ, चावल Wheat, Rice	...	O(1.21)	25.90	77.30	45.33	...	Kimar	5
लोहाघाट Lohaghat (46)	...	गेहूँ, चावल Wheat, Rice	...	O(0.41)	8.09	2.02	4.05	...	Toli Katheri	6
लोहाघाट Lohaghat (46)	...	गेहूँ, चावल Wheat, Rice	35.21	O(3.24)	95.51	70.42	34.39	...	Gararmay Chak	7
लोहाघाट Lohaghat (15)	...	गेहूँ, चावल Wheat, Rice	...	O(0.41)	4.86	89.03	53.82	...	Dhaun	8
लोहाघाट Lohaghat (15)	...	गेहूँ, चावल Wheat, Rice	...	...	3.64	9.31	10.93	...	Karki Chhana	9
लोहाघाट Lohaghat (58)	...	गेहूँ, चावल Wheat, Rice	...	O(0.41)	33.19	63.54	73.64	...	Man Tande	10
लोहाघाट Lohaghat (46)	...	गेहूँ, चावल Wheat, Rice	...	...	9.31	0.81	4.04	...	Gagraih	11
लोहाघाट Lohaghat (14)	...	गेहूँ, चावल Wheat, Rice	...	O(0.41)	4.45	8.90	24.69	...	Dantola	12
लोहाघाट Lohaghat (55)	...	गेहूँ, चावल Wheat, Rice	4.05	O(6.07)	12.95	14.16	6.07	...	Kot Fular Gunth	13
लोहाघाट Lohaghat (53)	...	गेहूँ, चावल Wheat, Rice	4.05	O(1.21)	16.59	16.59	4.05	...	Pipal Dheeng	14
लोहाघाट Lohaghat (53)	...	गेहूँ, चावल Wheat, Rice	3.64	GC(0.41)	12.14	21.04	7.69	...	Mathela Chhana Gunth	15

1	2	3	4	5	6	7	8	9	10	11
16	बोरा चापड़	61.51	130(38)	P(1),M(1), H(1)	-(10+)	S	-(-5)	-(10+)	-(5-10)	KR
17	मौलना जाख	191.02	303(64)	-(-5)	-(5-10)	S	-(-5)	-(10+)	-(5-10)	KR
18	चमतोला	84.16	82(16)	-(-5)	-(5-10)	T	-(-5)	-(10+)	-(5-10)	KR
19	गवई मल्ली	91.06	251(60)	-(10+)	-(5-10)	S	-(-5)	-(10+)	-(5-10)	KR
20	बनौली	129.91	394(80)	-(-5)	-(10+)	T	-(-5)	-(10+)	-(10+)	KR
21	रौलगाँव	17.40	74(15)	-(-5)	-(5-10)	O,T	-(-5)	-(10+)	-(5-10)	KR
22	खैरनो गूंठ	23.47	121(29)	-(-5)	-(5-10)	S	-(-5)	-(10+)	-(5-10)	KR
23	टकना गुरौ	14.16	127(23)	-(-5)	-(5-10)	S	-(-5)	-(10+)	-(5-10)	KR
24	बिरोली	28.73	123(22)	-(-5)	-(5-10)	T	-(-5)	-(10+)	-(5-10)	KR
25	बनौली लग्गा डुंगरा	12.95	42(7)	-(-5)	-(10+)	S	-(-5)	-(10+)	-(10+)	KR
26	जखोला	74.06	200(46)	-(-5)	-(5-10)	S	-(-5)	-(10+)	-(5-10)	KR
27	कोटना	74.87	141(34)	-(-5)	-(-5)	N	-(-5)	-(10+)	-(5-10)	KR
28	अमोली	175.64	396(82)	P(1)	-(-5)	O,S	-(10+)	-(10+)	-(10+)	KR
29	बसान गिजु	108.05	101(25)	P(1)	-(-5)	O,S	-(10+)	-(10+)	-(10+)	KR
30	डुंगरा कोट	117.36	288(55)	-(-5)	-(-5)	T,S	-(-5)	-(10+)	-(5-10)	KR
31	कानी कोट	378.0	593(125)	P(2),M(1)	-(-5)	T,O	-(-5)	-(10+)	-(5-10)	KR
32	काफल्टी	46.14	52(13)	-(-5)	-(5-10)	T,S	-(-5)	-(10+)	-(5-10)	KR
33	अनार्पा	174.43	230(48)	P(1),M(1)	-(-5)	T,O	-(-5)	-(10+)	-(-5)	KR
34	बमन चापड़	50.59	49(10)	-(-5)	-(-5)	S	-(-5)	-(10+)	-(-5)	KR
35	तिमला गूंठ	46.95	130(29)	-(-5)	-(-5)	S	PO	-(10+)	-(-5)	KR

VILLAGE DIRECTORY

AMENITIES AND LAND USE — CHAMPAWAT TAHSIL—5

12	13	14	15	16	17	18	19	20	2	1
लोहाघाट Lohaghat (53)	...	गेहूँ, चावल Wheat, Rice	...	...	14.16	22.66	24.69	...	Bora Chapar	16
लोहाघाट Lohaghat (50)	...	गेहूँ, चावल Wheat, Rice	...	O(1.21)	27.11	77.31	85.39	...	Maulana Jakh	17
लोहाघाट Lohaghat (51)	...	गेहूँ. चावल Wheat, R.ce	4.86	...	11.33	12.95	19.02	...	Chamtola	18
लोहाघाट Lohaghat (51)	...	गेहूँ, चावल Wheat, Rice	...	O(2.02)	53.02	28.73	7.29	...	Gawain Malli	19
लोहाघाट Lohaghat (54)	...	गेहूँ, चावल Wheat, Rice	...	O(0.41)	27.92	48.56	53.02	...	Banauli	20
लोहाघाट Lohaghat (53)	...	गेहूँ, चावल Wheat, Rice	...	O(2.02)	6.48	7.69	1.21	...	Raulgaon	21
लोहाघाट Lohaghat (51)	...	गेहूँ, चावल Wheat, Rice	5.67	O(2.02)	6.48	7.69	1.61	...	Khairno Gunth	22
लोहाघाट Lohaghat (49)	...	गेहूँ, चावल Wheat, Rice	...	...	6.48	6.88	0.80	...	Takna Gurau	23
लोहाघाट Lohaghat (49)	...	गेहूँ, चावल Wheat, Rice	4.86	...	11.33	9.31	3.23	...	Biroli	24
लोहाघाट Lohaghat (55)	...	गेहूँ, चावल Wheat, Rice	...	...	4.05	3.64	5.26	...	Banauli Lgga Dungra	25
लोहाघाट Lohaghat (44)	...	गेहूँ, चावल Wheat, Rice	...	O(3.64)	50.18	14.17	6.07	...	Jakhola	26
लोहाघाट Lohaghat (44)	...	गेहूँ, चावल Wheat, Rice	...	...	38.04	21.45	15.38	...	Kotana	27
लोहाघाट Lohaghat (39)	...	गेहूँ, चावल Wheat, Rice	...	TW(22.26)	60.71	64.34	28.33	...	Amoli	28
लोहाघाट Lohaghat (33)	...	गेहूँ, चावल Wheat, Rice	...	O(2.83)	36.83	65.56	2.83	...	Basan Giju	29
लोहाघाट Lohaghat (39)	...	गेहूँ, चावल Wheat, Rice	1.21	O(7.28)	65.97	32.38	10.52	...	Dungra Kot	30
लोहाघाट Lohaghat (59)	...	गेहूँ, चावल Wheat, Rice	0.81	O(59.09)	162.28	124.24	32.38	...	Kani Kot	31
लोहाघाट Lohaghat (39)	...	गेहूँ, चावल Wheat, Rice	0.41	O(4.45)	30.35	7.69	3.24	...	Kafalti	32
लोहाघाट Lohaghat (47)	...	गेहूँ, चावल Wheat, Rice	16.59	O(4.05)	93.49	48.56	11.74	...	Anarpa	33
लोहाघाट Lohaghat (48)	...	गेहूँ, चावल Wheat, Rice	14.97	O(4.05)	16.59	10.53	4.45	...	Baman Chapar	34
लोहाघाट Lohaghat (50)	...	गेहूँ, चावल Wheat, Rice	12.55	O(1.21)	9.31	11.74	12.24	...	Timla Gunth	35

1	2	3	4	5	6	7	8	9	10	11
36	कुमइयो गूँठ	93.08	36(7)	P(1)	-(5-10)	T,O	-(-5)	-(10+)	-(5-10)	KR
37	बाँस बस्वारी	111.29	411(91)	-(-5)	-(-5)	S,T	-(-5)	-(10+)	-(-5)	KR
38	सैगोंन	92.68	185(39)	P(1)	-(5-10)	S,T	PO	-(10+)	-(5-10)	KR
39	देवीधुरा	103.20	276(84)	P(3),M(2) H(1)	MCW(1) FPC(1) PHS(1) D(1)	S	PO Phone	प्रतिदिन Daily	BS	KR
40	वालिक	214.19	249(52)	-(-5)	-(-5)	S	-(-5)	-(10+)	BS	KR
41	कनवाड़	157.83	143(26)	-(-5)	-(-5)	S	-(-5)	-(10+)	BS	KR
42	पखौटी	65.97	113(17)	-(-5)	-(-5)	S	-(-5)	-(10+)	-(-5)	KR
43	दरौज	192.64	238(52)	-(-5)	-(-5)	S	-(-5)	मंगल Tue	-(-5)	KR
44	जमनटाक	21.85	38(6)	-(-5)	-(5-10)	S	-(-5)	-(10+)	-(-5)	KR
45	घिघारू कोट	113.32	132(30)	-(-5)	-(5-10)	S,T	-(-5)	-(10+)	-(5-10)	KR
46	भैसर्क	123.84	190(42)	-(-5)	-(-5)	S	-(-5)	-(10+)	BS	KR
47	बैरख	220.97	107(19)	-(-5)	-(-5)	S	-(-5)	-(10+)	-(-5)	KR
48	रिखोली	150.55	83(17)	-(-5)	-(5-10)	S,T	-(-5)	-(10+)	-(5-10)	KR
49	बटुलिया	63.54	76(16)	-(-5)	-(5-10)	S	-(-5)	-(10+)	-(5-10)	KR
50	बसानजोगा	203.16	103(21)	-(-5)	-(5-10)	S	-(-5)	-(10+)	-(5-10)	KR
51	पारस	67.32	90(18)	P(1)	-(5-10)	S,T	-(-5)	-(10+)	-(5-10)	KR
52	नयालकोट	61.92	49(7)	-(-5)	-(-5)	S	-(-5)	-(10+)	-(5-10)	KR
53	पनौली	138.41	274(56)	P(1)	-(-5)	T	-(-5)	-(10+)	-(5-10)	KR
54	सुतियौली	261.03	353(74)	-(-5)	-(-5)	N	-(-5)	-(10+)	-(5-10)	KR
55	सिमल खेत	12.14	7(2)	-(-5)	-(-5)	R	-(-5)	-(10+)	BS	KR

12	13	14	15	16	17	18	19	20	2	1
लोहाघाट Lohaghat (21)	...	गेहूँ, चावल Wheat, Rice	3.24	O(6.88)	67.18	2.43	13.35	...	Kumaiyo Gunth	36
लोहाघाट Lohaghat (35)	...	गेहूँ, चावल Wheat, Rice	...	O(42.49)	40.47	20.64	7.69	...	Bans Baswari	37
लोहाघाट Lohaghat (35)	...	गेहूँ, चावल Wheat, Rice	0.81	O(0.81)	50.59	32.78	7.69	...	Saingon	38
लोहाघाट Lohaghat (45)	...	गेहूँ, चावल Wheat, Rice	67.58	...	32.38	1.62	1.62	...	Davidhura	39
लोहाघाट Lohaghat (50)	...	गेहूँ, चावल Wheat, Rice	48.16	O(4.45)	72.54	72.85	16.19	...	Walik	40
लोहाघाट Lohaghat (47)	...	गेहूँ, चावल Wheat, Rice	80.13	...	32.38	42.90	2.42	...	Kanwar	41
लोहाघाट Lohaghat (47)	...	गेहूँ, चावल Wheat, Rice	33.99	...	21.45	8.50	2.03	...	Pakhauti	42
लोहाघाट Lohaghat (40)	...	गेहूँ, चावल Wheat, Rice	62.73	TW(0.81)	76.89	40.87	11.34	...	Dharauj	43
लोहाघाट Lohaghat (33)	...	गेहूँ, चावल Wheat, Rice	1.21	O(10.12)	4.45	4.05	2.02	...	Jamantak	44
लोहाघाट Lohaghat (38)	...	गेहूँ, चावल Wheat, Rice	1.62	O(6.07)	62.73	30.76	12.14	...	Ghingaroo Kot	45
लोहाघाट Lohaghat (42)	...	गेहूँ, चावल Wheat, Rice	8.09	...	41.28	72.85	1.62	...	Bhaisark	46
लोहाघाट Lohaghat (44)	...	गेहूँ, चावल Wheat, Rice	93.08	O(1.62)	54.23	53.83	18.21	...	Bairakh	47
लोहाघाट Lohaghat (45)	...	गेहूँ, चावल Wheat, Rice	72.04	O(0.41)	38.45	37.23	2.42	...	Rikholi	48
लोहाघाट Lohaghat (43)	...	गेहूँ, चावल Wheat, Rice	23.88	O(2.43)	22.66	11.33	3.24	...	Batulia	49
लहाघाट Lohaghat (42)	...	गेहूँ, चावल Wheat, Rice	137.19	O(0.41)	44.92	18.62	2.02	...	Basan Joga	50
लोहाघाट Lohaghat (43)	...	गेहूँ, चावल Wheat, Rice	22.26	O(1.62)	17.81	16.59	4.04	...	Paras	51
लोहाघाट Lohaghat (49)	...	गेहूँ, चावल Wheat, Rice	...	...	34.40	...	27.52	...	Nayalkot	52
लोहाघाट Lohaghat (50)	...	गेहूँ, चावल Wheat, Rice	...	...	44.52	78.11	15.78	...	Panauli	53
लोहाघाट Lohaghat (53)	...	गेहूँ, चावल Wheat, Rice	...	...	79.73	146.10	35.20	...	Sutiyauli	54
लोहाघाट Lohaghat (42)	...	गेहूँ, चावल Wheat, Rice	...	O(3.64)	6.07	0.41	2.02	...	Simal Khet	55

1	2	3	4	5	6	7	8	9	10	11
56	चिलनियाँ	520.44	394(68)	-(-5)	-(-5)	N	-(-5)	-(10+)	BS	KR
57	काजीन	378.80	330(55)	-(-5)	-(-5)	N	-(-5)	-(10+)	-(-5)	KR
58	चौड़ा सौन	202.75	225(37)	P(1)	-(-5)	T	-(-5)	-(10+)	-(-5)	KR
59	मूल कोट	378.80	725(159)	P(1),H(1)	H(1)	T	PO	प्रतिदिन Daily	-(-5)	KR
60	कान्डे	167 55	192(28)	-(-5)	-(-5)	T	-(-5)	-(10+)	-(5-10)	KR
61	इजटा डुंगरा	166 33	361(71)	P(1)	-(5-10)	T.S	-(5-10)	-(10+)	-(-5)	KR
62	मूलाकोट लग्गा भाग	18.21	30(5)	-(-5)	-(-5)	T	-(-5)	-(10+)	-(-5)	KR
63	पाटन गाँव	256.58	648(116)	P(1)	-(-5)	T	-(-5)	-(10+)	-(10+)	KR
64	चौड़ा कोट	656.02	696(134)	P(1)	-(-5)	T	-(-5)	प्रतिदिन Daily	BS	KR
65	डसिया चामी	247.68	157(28)	P(1)	-(-5)	S	-(-5)	-(10+)	BS	KR
66	मानकान्डा	1,250.12	619(115)	P(1),H(1)	-(-5)	T	PO	-(10+)	-(5-10)	KR
67	सुन डुंगरा	293.41	392(70)	P(1)	-(-5)	S,O	-(-5)	-(10+)	-(-5)	KR
68	गोलना सैरो गूंठ	154.60	69(15)	-(-5)	-(-5)	S,O	-(10+)	-(10+)	-(10+)	KR
69	बाली गाँव	58.68	70(18)	-(-5)	-(-5)	S,O	-(10+)	-(10+)	-(-5)	KR
70	थुवा मौनी	208.02	324(62)	P(1),H(1)	-(-5)	T	-(-5)	-(10+)	-(-5)	PR
71	खुतेली	84.18	209(35)	-(-5)	-(5-10)	O	-(5-10)	-(10+)	-(5-10)	KR
72	जाख	176.04	226(42)	-(-5)	-(5-10)	O	-(5-10)	-(10+)	-(5-10)	KR
73	सिरमौली	238.37	375(69)	P(1)	-(5-10)	O	-(5-10)	-(10+)	-(5-10)	KR
74	परधनी	132.34	79(15)	P(1)	-(10+)	T	-(-5)	-(10+)	BS	KR
75	खुर्तवा हराड़ी	74.46	127(2)	-(5-10)	-(-5)	O	-(-5)	-(5-10)	-(-5)	KR

12	13	14	15	16	17	18	19	20	2	1
लोहाघाट Lonaghat (40)	...	गेहूँ, चावल Wheat, Rice	...	O(5.26)	76.08	205.59	233.51	...	Chilniyan	56
लोहाघाट Lohaghat (49)	...	गेहूँ, चावल Wheat, Rice	...	...	45.33	195.47	138.00	...	Kajeena	57
लोहाघाट Lohaghat (47)	...	गेहूँ, चावल Wheat, Rice	...	...	53.02	135.98	13.75	...	Chaura Saun	58
लोहाघाट Lohaghat (45)	...	गेहूँ, चावल Wheat, Rice	...	...	161.48	180.90	36.42	...	Moolakot	59
लोहाघाट Lohaghaf (48)	...	गेहूँ, चावल Wheat, Rice	...	...	54.23	101.58	11.74	...	Kande	60
लोहाघाट Lohaghat (46)	...	गेहूँ, चावल Wheat, Rice	27.52	O(4.86)	78.51	47.74	7.70	...	Ijata Dungra	61
लोहाघाट Lohaghat (46)	...	गेहूँ, चावल Wheat, Rice	...	...	9.31	7.69	1.21	...	Moola Kot Lagga Bhag	62
लोहाघाट Lohaghat (49)	...	गेहूँ, चावल Wheat, Rice	...	O(28.33)	105.22	110.89	12.14	...	Patan Gaon	63
लोहाघाट Lohaghat (35)	...	गेहूँ, चावल Wheat, Rice	...	O(3.24)	331.04	127.89	193.85	...	Chaura Kot	64
लोहाघाट Lohaghat (38)	...	गेहूँ, चावल Wheat, Rice	3.24	...	110.48	63.54	70.42	...	Dasia Chami	65
लोहाघाट Lohaghat (36)	...	गेहूँ, चावल Wheat, Rice	...	O(12.95)	539.36	341.97	355.37	...	Man Kanda	66
लोहाघाट Lohaghat (28)	...	गेहूँ, चावल Wheat, Rice	...	O(4.05)	137.60	142.45	9.31	...	Sun Dungra	67
लोहाघाट Lohaghat (47)	...	गेहूँ, चावल Wheat, Rice	...	O(15.38)	64.75	65.55	8.92	...	Golana Sairo Gunth	68
लोहाघाट Lohaghat (35)	...	गेहूँ, चावल Wheat, Rice	...	O(2.43)	28.73	23.88	3.64	...	Bali Gaon	69
लोहाघाट Lohaghat (33)	...	गेहूँ, चावल Wheat, Rice	...	O(0.41)	134.77	6.48	66.36	...	Thuwa Mauni	70
लोहाघाट Lohaghat (12)	...	गेहूँ, चावल Wheat, Rice	10.93	...	40.47	21.85	10.93	...	Khuteli	71
लोहाघाट Lohaghat (11)	...	गेहूँ, चावल Wheat, Rice	...	...	40.07	84.17	51.80	...	Jakh	72
लोहाघाट Lohaghat (12)	...	गेहूँ, चावल Wheat, Rice	...	...	56.66	134.77	46.94	...	Sirmauli	73
लोहाघाट Lohaghat (13)	...	गेहूँ, चावल Wheat, Rice	...	O(1.21)	20.64	110.49	...	...	Pardhani	74
लोहाघाट Lohaghat (10)	...	गेहूँ, चावल Wheat, Rice	21.04	...	24.28	13.76	15.38	...	Khurtwa Harari	75

1	2	3	4	5	6	7	8	9	10	11
76	भरौली	64.34	159(27)	-(5-10)	-(5-10)	N	-(-5)	-(10+)	-(5-10)	KR
77	काना कोट	683.13	854(165)	P(1)	-(5-10)	N	-(-5)	-(10+)	-(5-10)	KR
78	पाटली	34.80			गैर आबाद				Uninhabited	KR
79	धड़ैल	23.47			गैर आबाद				Uninhabited	KR
80	धमोली	25.90			गैर आबाद				Uninhabited	KR
81	सिरतोली	46.54	288(54)	-(5-10)	-(5-10)	N	-(-5)	-(10+)	-(5-10)	KR
82	जनकान्डे नोरा	238.31	544(113)	-(-5)	-(-5)	T	-(-5)	-(10+)	-(-5)	KR
83	त्यार सोन	209.63	266(51)	-(-5)	-(-5)	T	-(-5)	-(10+)	BS	KR
84	धनकी	76.08	53(8)	-(-5)	-(5-10)	N	-(-5)	-(10+)	-(5-10)	KR
85	बागलीवाला	74.87			गैर आबाद				Uninhabited	KR
86	हल्दू खर्क	19.43	7(1)	-(-5)	-(-5)	R	-(-5)	-(5-10)	-(-5)	KR
87	लड़ी	150.55	329(63)	-(5-10)	-(5-10)	N	-(-5)	-(5-10)	-(5-10)	KR
88	गोशनी	537.04	1,099(226)	P(1),M(1)	RP(1) CHW(1) MCW(1)	T	PO	प्रतिदिन Daily	BS	KR
89	बखरिया	44.52	222(35)	-(-5)	-(-5)	N	-(5-10)	-(10+)	-(5-10)	KR
90	बुरौली	52.61	95(17)	-(-5)	-(5-10)	T	-(5-10)	-(5-10)	-(5-10)	KR
91	सुगर खाल	187.38	356(11)	-(-5)	-(-5)	N	-(-5)	-(5-10)	-(5-10)	KR
92	चूला गाँव	360.59	248(31)	P(1)	-(5-10)	N	-(5-10)	-(10+)	-(5-10)	KR
93	लुवा कोट	290.17	63(15)	-(5-10)	-(-5)	N	-(-5)	-(10+)	-(5-10)	KR
94	कामा ज्यूला	24.28	181(31)	P(1)	-(-5)	T	-(-5)	-(10+)	-(5-10)	KR
95	राल गाँव	63.94	238(54)	P(1)	-(-5)	N	-(-5)	-(10+)	-(-5)	KR

12	13	14	15	16	17	18	19	20	2	1
लोहाघाट Lohaghat (23)	...	गेहूँ, चावल Wheat, Rice	...	O(0.40)	29.14	27.11	7.69	...	Bharauli	76
लोहाघाट Lohaghat (23)	...	गेहूँ. चावल Wheat, Rice	...	O(0.41)	356.54	269.13	57.05	...	Kana Kot	77
लोहाघाट Lohaghat (11)	...	...	...	...	16.59	9.71	8.50	...	Patali	78
लोहाघाट Lohaghat (25)	...	...	...	...	10.93	10.12	2.42	...	Dharail	79
लोहाघाट Lohaghat (19)	...	...	...	...	10.53	7.28	8.09	...	Dhamoli	80
लोहाघाट Lohaghat (22)	...	गेहूँ, चावल Wheat, Rice	...	O(0.41)	21.04	23.47	1.62	...	Sirtoli	81
लोहाघाट Lohaghat (19)	...	गेहूँ, चावल Wheat, Rice	...	O(0.40)	107.65	99.56	30.70	...	Jankande Nora	82
लोहाघाट Lohaghat (15)	...	गेहूँ, चावल Wheat, Rice	...	O(8.50)	53.42	138.41	9.30	...	Tyar Soon	83
लोहाघाट Lohaghat (21)	...	गेहूँ, चावल Wheat, Rice	...	TW(0.41)	33.59	7.28	34.80	...	Dhanki	84
लोहाघाट Lohaghat (25)	...	...	18.62	O(0.41)	14.16	32.78	8.90	...	Bagliwala	85
लोहाघाट Lohaghat (23)	...	गेहूँ, चावल Wheat, Rice	2.02	O4.05)	0.81	8.50	4.05	...	Haldu Khark	86
लोहाघाट Lohaghat (22)	...	गेहूँ, चावल Wheat, Rice	15.38	O(0.41)	42.09	70.01	22.66	...	Larhi	87
लोहाघाट Lohaghat (14)	...	गेहूँ, चावल Wheat, Rice	...	O(6.07)	164.31	365.85	0.81	...	Goshani	88
लोहाघाट Lohaghat (28)	...	गेहूँ, चावल Wheat, Rice	...	...	27.11	—	17.41	...	Bakharia	89
लोहाघाट Lohaghat (28)	...	गेहूँ, चावल Wheat, Rice	...	...	15.38	...	37.23	...	Burauli	90
लोहाघाट Lohaghat (28)	...	गेहूँ, चावल Wheat, Rice	...	...	65.97	...	121.41	...	Sugar Khal	91
लोहाघाट Lohaghat (23)	...	गेहूँ, चावल Wheat, Rice	...	...	56.25	...	304.34	...	Chula Gaon	92
लोहाघाट Lohaghat (27)	...	गेहूँ, चावल Wheat, Rice	...	...	36.83	...	253.34	...	Luwakot	93
लोहाघाट Lohaghat (29)	...	गेहूँ, चावल Wheat, Rice	...	...	16.59	...	7.69	...	Kama Jyula	94
लोहाघाट Lohaghat (19)	...	गेहूँ, चावल Wheat, Rice	...	...	17.00	...	46.94	...	Ral Gaon	95

5—चम्पावत तहसील

जन सुविधाएँ एवं भूमि उपयोग

1	2	3	4	5	6	7	8	9	10	11
96	रैधाड़ी	138.81	247(44)	-(-5)	-(-5)	T,N	-(-5)	-(10+)	-(5-10)	KR
97	बमेड़ा	1.62	55(12)	P(1)	-(-5)	S,T,N	-(-5)	-(5-10)	-(-5)	KR
98	बड़ा ओढ़	91.06	317(62)	P(1)	-(-5)	T,S	-(-5)	-(10+)	-(-5)	PR,KR
99	बाल बन्ड़ा	16.19			गैर आबाद				Uninhabited	KR
100	बैड़ा बलवाल	394.99	625(101)	P(1)	-(-5)	T	-(-5)	-(10+)	-(-5)	KR
101	छुलापै	303.93	386(76)	P(1)	-(-5)	N	-(-5)	-(10+)	-(-5)	KR
102	रैगाँव	684.78	881(161)	P(1)	PHS(1) MCW(1)	T,N	-(10+)	-(10+)	-(5-10)	KR
103	सुराकोट	62.32	100(20)	-(-5)	-(-5)	T,N	-(-5)	-(10+)	-(5-10)	KR
104	ल्वारको	25.50	69(9)	-(-5)	-(-5)	N	-(-5)	-(5-10)	-(-5)	KR
105	पटुओगन	11 33			गैर आबाद				Uninhabited	KR
106	बसौडी	34.40	73(17)	P(1)	-(-5)	S,N	-(-5)	-(0-5)	-(-5)	KR
107	डटगाँव	110.08	368(173)	P(1)	-(-5)	S,O	-(-5)	-(10+)	-(-5)	KR
108	देवलो माफी	135.55	18(3)	-(-5)	-(-5)	T	-(-5)	-(10+)	-(5-10)	KR
109	इजड़ा	125.05	146(34)	-(-5)	-(-5)	N	PO	-(10+)	-(-5)	KR
110	बन कन्डिया	7.69	20(6)	-(-5)	-(-5)	N	-(-5)	-(-5)	-(-5)	KR
111	डोबा	25.50	78(14)	P(1)	-(-5)	S,T	-(-5)	-(0-5)	-(-5)	PR,KR
112	डुंगरा ओढ़	17.81	40(8)	-(-5)	-(-5)	S,N	-(-5)	-(10+)	-(-5)	KR
113	तड़ी गाँव	50.18	218(39)	P(1)	-(-5)	S	-(-5)	-(10+)	-(-5)	KR
114	अदखन्डी	12.55	98(20)	-(-5)	-(-5)	N,S,T,F	-(-5)	-(10+)	-(-5)	KR
115	नौमाना	61.51	232(37)	P(1)	-(-5)	S	-(-5)	-(10+)	-(-5)	KR

VILLAGE DIRECTORY

AMENITIES AND LAND USE

CHAMPAWAT TAHSIL—5

12	13	14	15	16	17	18	19	20	2	1
लोहाघाट Lohaghat (27)	...	चावल, मक्का Rice, Maize	...	...	45.32	...	93.49	...	Raigharhi	96
लोहाघाट Lohaghat (7)	...	गेहूँ, जौ Wheat, Barley	...	...	...	1.21	0.41	...	Bamera	97
लोहाघाट Lohaghat (9)	...	गेहूँ, जौ Wheat, Barley	32.38	...	38.04	3.24	17.40	...	Bara Orh	98
लोहाघाट Lohaghat (11)	...	...	...	...	4.86	...	11.33	...	Bal Banda	99
लोहाघाट Lohaghat (25)	...	चावल, मक्का Rice, Maize	...	...	102.79	...	292.20	...	Baira Balwal	100
लोहाघाट Lohaghat (23)	...	चावल, मक्का Rice, Maize	...	...	67.58	...	263.35	...	Chhulapai	101
लोहाघाट Lohaghat (28)	...	चावल, मक्का Rice, Maize	...	...	173.24	...	611.54	...	Rai Gaon	102
लोहाघाट Lohaghat (15)	...	चावल, मक्का Rice, Maize	...	...	26.71	...	35.61	...	Surakot	103
लोहाघाट Lohaghat (13)	...	चावल, मक्का Rice, Maize	...	...	4.45	...	21.05	...	Lwarko	104
लोहाघाट Lohaghat (14)	...	...	...	...	7.69	...	3.64	...	Patuogan	105
लोहाघाट Lohaghat (10)	...	गेहूँ, जौ Wheat, Barley	...	...	15.38	12.95	6.07	...	Basauri	106
लोहाघाट Lohaghat (10)	...	गेहूँ, जौ Wheat, Barley	...	O(0.41)	93.89	7.69	8.09	...	Datgaon	107
लोहाघाट Lohaghat (15)	...	चावल, मक्का Rice, Maize	...	...	44.11	...	89.44	...	Deolo Maufi	108
लोहाघाट Lohaghat (13)	...	चावल, मक्का Rice, Maize	...	...	31.57	...	93.48	...	Ijara	109
लोहाघाट Lohaghat (13)	...	चावल, मक्का Rice, Maize	...	...	4.45	...	3.24	...	Ban Kandiya	110
लोहाघाट Lohaghat (20)	...	गेहूँ, जौ Wheat, Barley	...	...	12.14	7.28	6.08	...	Doba	111
लोहाघाट Lohaghat (10)	...	गेहूँ, जौ Wheat, Barley	...	...	8.90	4.05	4.86	...	Dungra Orh	112
लोहाघाट Lohaghat (7)	...	गेहूँ, जौ Wheat, Barley	23.88	...	19 83	3.64	2.83	...	Tari Gaon	113
लोहाघाट Lohaghat (10)	...	गेहूँ, जौ Wheat, Barley	...	...	2.43	4.05	6.07	...	Adkhandi	114
लोहाघाट Lohaghat (7)	...	गेहूँ, जौ Wheat, Barley	...	O(3.24)	19 02	21.04	21 45	...	Naumana	115

5—चम्पावत तहसील

1	2	3	4	5	6	7	8	9	10	11
116	टाक	46.54	10(2)	P(1)	-(-5)	S	-(-5)	-(10+)	-(-5)	PR,KR
117	पाडासो	197.90	523(89)	P(1)	-(-5)	N	-(-5)	-(10+)	-(5-10)	KR
118	कुठेरा	399.84	491(76)	P(1)	-(5-10)	S	-(-5)	-(10+)	-(5-10)	KR
119	बातड़ीमय गूंठ	95.10	341(59)	P(1)	-(10+)	T	-(10+)	-(10+)	BS	PR
120	मितोली	44.11	219(34)	P(1),M(1)	-(10+)	T	-(10+)	-(10+)	-(10+)	KR
121	सिगदा	345.61	473(93)	P(1)	MCW(1)	T	-(10+)	-(10+)	BS	PR,KR
122	ओखलगंज	41.68	226(37)	-(-5)	-(5-10)	T,S	-(5-10)	-(10+)	-(5-10)	KR
123	पुनई	68.80	120(23)	-(-5)	-(-5)	W,S	-(-5)	-(10+)	-(-5)	KR
124	मयू	166.33	168(32)	-(-5)	-(-5)	S	-(-5)	-(10+)	-(-5)	KR
125	पटियूडी	245.25	121(20)	-(-5)	-(-5)	O	-(-5)	-(10+)	-(-5)	KR
126	पठल्ती	58.28	101(13)	-(-5)	-(-5)	S	-(-5)	-(10+)	-(-5)	KR
127	भन्डार	116.15	153(26)	-(-5)	-(-5)	S	-(-5)	-(10+)	-(-5)	KR
128	बिसराडी	137.60	390(78)	P(1)	-(-5)	T	-(-5)	-(10+)	-(-5)	KR
129	बगोला	66.78	1(1)	-(-5)	-(-5)	S	-(-5)	-(10+)	-(-5)	KR
130	च्यूरानी	48.16	142(27)	-(5-10)	-(5-10)	S	-(5-10)	-(10+)	-(-5)	KR,PR
131	भारतोली	119.39	33(7)	-(-5)	-(5-10)	S	-(5-10)	-(10+)	-(-5)	KR,PR
132	डुंगरा जोशी तल्ला	91.06	117(20)	-(-5)	-(-5)	T	-(-5)	-(10+)	-(-5)	KR
133	डुंगरा मल्ला	17.40			गैर आबाद				Uninhabited	KR
134	जिन्डी तल्ली	12.14	279(48)	-(-5)	-(-5)	T,S	-(-5)	-(10+)	-(-5)	KR
135	बाँज	72.44	29(6)	-(-5)	-(-5)	S	-(-5)	-(10+)	-(-5)	KR

12	13	14	15	16	17	18	19	20	2	1
लोहाघाट Lohaghat (8)	...	गेहूँ, जौ Wheat, Barley	25.09	...	12.14	6.07	3.24	...	Tak	116
लोहाघाट Lohaghat (15)	...	चावल, मक्का Rice, Maize	...	...	105.22	...	92.68	...	Parasoun	117
लोहाघाट Lohaghat (20)	...	गेहूँ, चावल Wheat, Rice	6.48	GC(137.60)	39.66	201.54	14.54	...	Kuthera	118
लोहाघाट Lohaghat (22)	...	गेहूँ, चावल Wheat, Rice	8.50	GC(18.21)	20.64	16.59	31.16	...	Batarimai Gunth	119
लोहाघाट Lohaghat (20)	...	गेहूँ, चावल Wheat, Rice	...	O(0.41)	27.92	9.71	6.07	...	Mitoli	120
लोहाघाट Lohaghat (20)	...	गेहूँ, चावल Wheat, Rice	...	O(8.50)	218.94	46.54	71.63	...	Sigda	121
लोहाघाट Lohaghat (20)	...	गेहूँ, चावल Wheat, Rice	...	...	33.19	4.86	3.63	...	Okhalganj	122
लोहाघाट Lohaghat (20)	...	गेहूँ, चावल Wheat, Rice	27.11	...	32.78	5.67	3.34	...	Punai	123
लोहाघाट Lohaghat (18)	...	गेहूँ, चावल Wheat, Rice	76.89	...	25.09	40.07	24.28	...	Mayu	124
लोहाघाट Lohaghat (19)	...	गेहूँ, चावल Wheat, Rice	61.11	O(0.81)	43.71	124.24	15.38	...	Patiyuri	125
लोहाघाट Lohaghat (18)	...	गेहूँ, चावल Wheat, Rice	...	O(1.21)	30.76	18.62	7.69	...	Pathalti	126
लोहाघाट Lohaghat (18)	...	गेहूँ, चावल Wheat, Rice	53.02	...	23.88	7.28	31.97	...	Bhandar	127
लोहाघाट Lohaghat (18)	...	गेहूँ, चावल Wheat, Rice	24.69	...	76.89	30.35	5.67	...	Bisarari	128
लोहाघाट Lohaghat (18)	...	गेहूँ, चावल Wheat, Rice	5.26	...	...	50.04	11.48	...	Bagola	129
लोहाघाट Lohaghat (20)	...	गेहूँ, चावल Wheat, Rice	5.26	O(0.41)	13.76	0.81	27.92	...	Chyurani	130
लोहाघाट Lohaghat (10)	ED	गेहूँ, चावल Wheat, Rice	...	O(0.41)	25.50	75.27	18.21	...	Bhartoli	131
लोहाघाट Lohaghat (18)	...	गेहूँ, चावल Wheat, Rice	63.13	O(0.41)	20.24	1.21	6.07	...	Dungra Joshi Talla	132
लोहाघाट Lohaghat (18)	...	...	...	...	8.50	7.69	1.21	...	Dungra Malla	133
लोहाघाट Lohaghat (17)	...	गेहूँ, चावल Wheat, Rice	...	...	10.52	1.21	0.41	...	Jindi Talli	134
लोहाघाट Lohaghat (18)	...	गेहूँ, चावल Wheat, Rice	...	...	34.80	26.31	11.33	...	Banz	135

ग्राम निर्देशिका

5—चम्पावत तहसील

जन सुविधाएँ एवं भूमि उपयोग

1	2	3	4	5	6	7	8	9	10	11
136	गोठियूड़ा	17.40			गैर आबाद				Uninhabited	KR
137	नेदेड़ा	133.55	371(101)	-(-5)	-(5-10)	N	-(5-10)	-(10+)	-(5-10)	PR
138	काकड़ खतेडी	231.08	572(121)	-(-5)	-(-5)	T,S	-(-5)	-(10+)	BS	KR
139	बाराकोट	521.25	866(190)	P(1),M(1)	FPC(1) D(1) MCW(1) PHC(1)	T,S	PTO Phone	प्रतिदिन Daily	BS	PR,KR
140	कैलाड़ी	45.73	2(2)	-(-5)	-(-5)	W	-(-5)	-(10+)	BS	PR
141	गरना सतोला	117.36	96(18)	-(-5)	-(-5)	W	-(-5)	-(10+)	BS	PR,KR
142	गरना सतोला(नयावाद)	32.38	149(24)	-(-5)	-(-5)	T	-(-5)	-(10+)	-(-5)	KR
143	खोला सुनार	72.04	318(72)	P(1)	-(-5)	T,W	-(-5)	-(10+)	BS	PR,KR
144	पमदा	210.85	378(82)	H(1)	-(-5)	T	-(-5)	-(10+)	-(-5)	KR
145	फरतोला	62.32	188(66)	M(1)	-(-5)	S,W	-(-5)	-(10+)	BS	PR
146	स्यूरी	65.16	98(21)	-(-5)	-(-5)	N	-(-5)	-(10+)	-(-5)	KR
147	झिरकुनी	74.46	168(36)	-(-5)	-(-5)	N,T,S	-(-5)	-(10+)	-(-5)	KR
148	निगाली गाढ़	35.61	77(10)	-(-5)	-(-5)	N	-(-5)	-(10+)	-(-5)	KR
149	छीड़ा	85.80	159(33)	P(1)	-(5-10)	S	PO	-(10+)	-(-5)	KR
150	भीटा	34.40	88(24)	-(-5)	-(5-10)	S,N	-(-5)	-(10+)	-(-5)	KR
151	बांस बन्डा	10.12	66(13)	-(-5)	-(10+)	S	-(-5)	-(10+)	-(5-10)	KR
152	हिचौड़ा	91.46	50(10)	-(-5)	-(10+)	S,N	-(-5)	-(10+)	-(5-10)	KR
153	ग्वोमाडा	64.75	266(54)	M(1)	-(5-10)	T	-(-5)	-(10+)	-(-5)	KR,PR
154	बापरु मल्ला	185.35	505(104)	P(1)	MCW(1)	T	PO	-(10+)	BS	KR,PR
155	खकरौड़ा	410.37	487(116)	-(-5)	-(5-10)	T,S	-(-5)	-(10+)	-(-5)	KR

12	13	14	15	16	17	18	19	20	2	1
लोहाघाट Lohaghat (17)	...	...	3.64	...	...	6.88	6.88	...	Gothiyura	136
लोहाघाट Lohaghat (21)	...	गेहूँ, चावल Wheat, Rice	...	...	45.33	...	88.22	...	Nedera	137
लोहाघाट Lohaghat (16)	...	गेहूँ, चावल Wheat, Rice	74.06	...	89.44	30.35	37.23	...	Kakar Khateri	138
लोहाघाट Lohaghat (14)	ED	गेहूँ, चावल Wheat, Rice	105.22	O(2.02)	194.66	153.38	65.97	...	Barakot	139
लोहाघाट Lohaghat (13)	...	गेहूँ, चावल Wheat, Rice	...	...	7.69	30.35	7.69	...	Kailari	140
लोहाघाट Lohaghat (16)	...	गेहूँ, चावल Wheat, Rice	27.52	...	46.14	19.83	23.87	...	Garna Satola	141
लोहाघाट Lohaghat (15)	...	गेहूँ, चावल Wheat, Rice	...	O(0.40)	17.40	4.86	9.72	...	Garna Satola (Nayabad)	142
लोहाघाट Lohaghat (14)	...	गेहूँ, चावल Wheat, Rice	2.02	...	41.28	10.52	18.22	...	Khola Sunar	143
लोहाघाट Lohaghat (15)	...	गेहूँ, चावल Wheat, Rice	70.82	...	78.51	39.26	22.26	...	Pamda	144
लोहाघाट Lohaghat (14)	...	गेहूँ, चावल Wheat, Rice	...	...	38.85	21.04	2.43	...	Fartola	145
लोहाघाट Lohaghat (24)	...	चावल, मक्का Rice, Majze	...	...	17.00	...	48.16	...	Syuri	146
लोहाघाट Lohoghat (17)	...	गेहूं, जौ Wheat, Badlly	37.64	...	21.04	10.52	5.26	...	Jhirkuni	147
लोहाघाट Lohaghat (24)	...	चावल, मक्का Rice, Majze	...	...	12.55	...	23.06	...	Nigali Garh	148
लोहाघाट Lohagnat (16)	...	गेहूँ, चावल Wheat, Rice	...	...	24.28	47.75	13.77	...	Chheera	149
लोहाघाट Lohaghat (20)	...	गेहूँ, चावल Wheat, Rice	3.24	...	23.88	1.62	5.66	...	Bheeta	150
लोहाघाट Lohaghat (18)	...	गेहूँ, चावल Wheat, Rice	...	...	4.86	1.21	4.05	...	Bans Banda	151
लोहाघाट Lohaghat (18)	...	गेहूँ, चावल Wheat, Rice	...	...	22.66	67.18	1.62	...	Hichaura	152
लोहाघाट Lohaghat (10)	ED	गेहूँ, चावल Wheat, Rice	...	O(0.41)	31.97	28.33	4.04	...	Gwonara	153
लोहाघाट Lohaghat (10)	ED	गेहूँ, चावल Wheat, Rice	54.63	O(0.81)	80.13	38.45	11.33	...	Bapru Malla	154
लोहाघाट Lohaghat (10)	...	गेहूँ, चावल Wheat, Rice	58.68	...	139·62	119.93	12.14	...	Khakraura	155

1	2	3	4	5	6	7	8	9	10	11
156	दयार तोली मध्ये लिलि	25.90	38(8)	-(-5)	-(-5)	T,S	-(-5)	-(10+)	-(5-)	KR
157	छन्दा	104.41	269(49)	P(1)	-(-5)	T,S,N	-(-5)	-(10+)	-(-5)	KR
158	दयार खोली	306.76	470(99)	-(-5)	-(-5)	T,S	-(-5)	-(10+)	-(-5)	KR
159	चौड़ा साह	8.50	66(12)	P(1)	-(-5)	T,N	-(-5)	-(10+)	-(-5)	KR
160	बयोली लग्गा बापरु	35.21	93(15)	-(-5)	-(5-10)	S	-(-5)	-(10+)	-(-5)	KR,PR
161	गैरी	29.95	66(13)	-(-5)	-(5-10)	S	-(-5)	-(10+)	-(-5)	KR
162	गुमौद	133.15	217(41)	-(-5)	-(5-10)	S	-(-5)	-(10+)	-(-5)	KR,PR
163	बयोली	23.88			गैर आबाद				Uninhabited	KR,PR
164	बापरु तल्ला	304.33	487(96)	-(-5)	-(-5)	T,S	-(-5)	-(10+)	-(-5)	KR,PR
165	नैनी महर	32.78	120(26)	P(1)	-(-5)	S,N	-(-5)	-(10+)	-(5-10)	KR
166	आगर	181.71	358(72)	-(-5)	-(-5)	T	PO	-(10+)	-(-5)	KR
167	बनतौली	179.28	205(43)	-(-5)	-(5-10)	S,N	-(-5)	-(10+)	-(-5)	KR,PR
168	तड़ाग	36.83	288(60)	P(1)	-(5-10)	S	-(-5)	-(10+)	BS	PR
169	काला कोट	106 44	130(25)	-(-5)	-(5-10)	T,S	-(-5)	-(10+)	BS	KR
170	गल्ला गाँव	51.80	191(47)	P(1)	-(5-10)	T,S	PO	-(10+)	BS	PR,KR
171	सुलान	27.11	85(21)	-(-5)	-(-5)	R	-(-5)	-(5-10)	-(10+)	KR
172	नेत्र	22.26	100(21)	-(-5)	-(-5)	N	-(5-10)	-(5-10)	-(10+)	KR
173	बरयूड़ी	16.19	172(35)	-(-5)	-(5-10)	W	-(5-10)	-(10+)	-(10+)	KR
174	गायका स्यूला	2.83	118(24)	P(1)	-(5-10)	N	-(5-10)	-(5-10)	-(10+)	KR
175	शील	104.01	199(37)	-(-5)	-(5-10)	F	-(-5)	-(5-10)	-(10+)	KR

12	13	14	15	16	17	18	19	20	2	1
लोहाघाट Lohaghat (14)	...	गेहूँ, जौ Wheat, Badley	...	...	4.45	14.16	7.29	...	Dayar Toli Madhey Lili	156
लोहाघाट Lohaghat (11)	...	गेहूँ, चावल Wheat, Rice	...	...	52.21	8.09	44.11	...	Chhanda	157
लोहाघाट Lohaghat (13)	...	गेहूँ, चावल Wheat, Rice	...	...	123.84	177.26	5.66	...	Dayar Kholi	158
लोहाघाट Lohaghat (12)	...	गेहूँ, जौ Wheat, Badley	...	...	5.67	0.81	2.02	...	Chaura Sah	159
लोहाघाट Lohaghat (13)	...	गेहूँ, चावल Wheat, Rice	2.83	...	22.26	2.83	7.29	...	Bayoli Lagga Bapru	160
लोहाघाट Lohaghat (13)	EO	गेहूँ, चावल Wheat, Rice	...	O(2.02)	17.40	6.48	4.05	...	Gairi	161
लोहाघाट Lohaghat (14)	ED	गेहूँ, चावल Wheat, Rice	31.16	O(1.62)	46.95	13.76	39.66	...	Gumaud	162
लोहाघाट Lohaghat (13)	...	...	...	...	15.78	4.05	4.05	...	Bayauli	163
लोहाघाट Lohaghat (10)	EO	गेहूँ, चावल Wheat, Rice	94.30	O(2.83)	122.22	42.90	42.08	...	Bapru Talla	164
लोहाघाट Lohaghat (12)	...	गेहूँ, चावल Wheat, Rice	...	...	21.45	6.07	5.26	...	Naini Mahar	165
लोहाघाट Lohaghat (12)	...	गेहूँ, चावल Wheat, Rice	...	...	91.06	70.82	19.83	...	Aagar	166
लोहाघाट Lohaghat (10)	...	गेहूँ, चावल Wheat, Rice	14.16	O(0.41)	46.14	89.03	29.54	...	Bantauli	167
लोहाघाट Lohaghat (17)	...	गेहूँ, चावल Wheat, Rice	9.31	...	18.62	5.67	3.23	..	Tarag	168
लोहाघाट Lohaghat (6)	...	गेहूँ, चावल Wheat, Rice	33.99	O(16.19)	24.28	...	31.98	...	Kala Kot	169
लोहाघाट Lohaghat (6)	...	गेहूँ, चावल Wheat, Rice	11.74	...		11.74	28.32	...	Galla Gaon	170
लोहाघाट Lohaghat (16)	...	गेहूँ, चावल Wheat, Rice	...	...	13.36	10.12	3.63	...	Sulan	171
लोहाघाट Lohaghat (14)	...	गेहूँ, चावल Wheat, Rice	...	...	10.12	10.12	2.02	...	Netra	172
लोहाघाट Lohaghat (16)	...	गेहूँ, चावल Wheat, Rice	8.09	...	4.86	1.62	1.62	...	Baryuri	173
लोहाघाट Lohaghat (15)	...	गेहूँ, चावल Wheat, Rice	...	...	0.81	2.02	...	...	Gayaka Syula	174
लोहाघाट Lohaghat (17)	...	गेहूँ, चावल Wheat, Rice	...	...	46.14	50.18	7.69	...	Sheel	175

1	2	3	4	5	6	7	8	9	10	11
176	गंगाली	24.69	106(19)	-(-5)	-(5-10)	T	-(5-10)	-(10+)	-(10+)	KR
177	मऊ	22.66	395(80)	P(1)	-(-5)	W	-(-5)	-(-5)	-(10+)	KR
178	चमरौली	14.16	237(41)	-(-5)	RP(1)	T	-(-5)	-(10+)	-(10+)	KR
179	चांचड़ी	90.65	200(47)	-(-5)	-(-5)	T	-(-5)	-(-5)	-(10+)	KR
180	सुतेड़ा	69.20	259(56)	P(1)	-(-5)	T	-(-5)	-(-5)	-(10+)	KR
181	जामड़	22.26	115(24)	-(-5)	-(-5)	N	-(-5)	-(-5)	-(10+)	KR
182	जाख	2.83	41(8)	-(-5)	-(5-10)	T	-(5-10)	-(5-10)	-(10+)	KR
183	वलसों	25.90	540(95)	-(-5)	-(-5)	T	-(-5)	-(-5)	-(5-10)	KR
184	चमौली	3.24	34(11)	-(5-10)	-(-5)	N	-(-5)	-(-5)	-(10+)	KR
185	मौलानी	6.07	118(20)	-(-5)	-(-5)	W	-(-5)	-(10+)	-(10+)	KR
186	समाला	16.19	122(23)	-(-5)	-(-5)	W	-(-5)	-(10+)	-(10+)	KR
187	चामी	192.64	335(70)	P(1)	-(-5)	T	-(-5)	-(-5)	-(10+)	KR
188	लीदूं	40.07	204(29)	-(-5)	-(-5)	W	-(-5)	-(-5)	-(10+)	KR
189	खेती	2.83	97(16)	-(10+)	H(1)	W	-(-5)	-(10+)	-(10+)	KR
190	काकड़ी	9.31	165(30)	-(-5)	-(-5)	W	-(-5)	-(10+)	-(10+)	KR
191	पनियाल	37.23	227(46)	-(-5)	(5-10)	W	-(5-10)	-(10+)	-(10+)	KR
192	गड़सारी	204.78	315(70)	P(1)	-(10+)	W	PO	-(10+)	BS	KR
193	जैरोली	47.75	80(15)	-(-5)	-(-5)	W	-(-5)	-(10+)	-(-5)	KR
194	जैलाड़ी	251.72	500(97)	P(1)	-(-5)	W	-(-5)	-(10+)	-(-5)	KR
195	पाटी	224.20	276(65)	P(1)	CWC(1)	W	PO	प्रतिदिन Daily	BS	KR

12	13	14	15	16	17	18	19	20	2	1
लोहाघाट Lohaghat (19)	ED	गेहूँ, जौ Wheat, Barley	...	...	6.48	13.35	4.86	...	Gangali	176
लोहाघाट Lohaghat (17)	...	गेहूँ, चावल Wheat, Rice	...	...	5.26	8.09	9.31	...	Mawoo	177
लोहाघाट Lohaghat (12)	...	गेहूँ, चावल Wheat, Rice	1.62	...	5.67	1.21	5.66	...	Chamrauli	178
लोहाघाट Lohaghat (13)	...	गेहूँ, चावल Wheat, Rice	3.24	...	70.82	16.19	0.40	...	Chanchari	179
लोहाघाट Lohaghat (13)	...	गेहूँ, चावल Wheat, Rice	...	...	34.80	27.92	6.48	...	Sutera	180
लोहाघाट Lohaghat (11)	...	गेहूँ, चावल Wheat, Rice	...	...	16.59	3.24	2.43	...	Jamar	181
लोहाघाट Lohagarh (14)	...	गेहूँ, चावल Wheat, Rice	...	...	0.81	1.62	0.40	...	Jakh	182
लोहाघाट Lohaghat (7)	...	गेहूँ, चावल Wheat, Rice	0.81	...	8.90	12.14	4.05	...	Walsaun	183
लोहाघाट Lohaghat (13)	...	गेहूँ, चावल Wheat, Rice	0.81	...	0.41	1.21	0.81	...	Chamauli	184
लोहाघाट Lohaghat (10)	...	गेहूँ, चावल Wheat, Rice	...	...	2.83	2.83	0.41	...	Maulani	185
लोहाघाट Lohaghat (11)	...	गेहूँ, चावल Wheat, Rice	...	...	13.36	2.43	0.40	...	Simaula	186
लोहाघाट Lohaghat (10)	...	गेहूँ, चावल Wheat, Rice	...	...	13.76	84.58	94.30	...	Chami	187
लोहाघाट Lohaghat (11)	...	गेहूँ, चावल Wheat, Rice	...	...	19.83	14.57	5.67	...	Leendu	188
लोहाघाट Lohaghat (11)	...	गेहूँ, चावल Wheat, Rice	...	...	1.21	1.21	0.41	...	Kheti	189
लोहाघाट Lohaghat (12)	...	गेहूँ, चावल Wheat, Rice	...	...	2.02	6.48	0.81	...	Kakari	190
लोहाघाट Lohaghat (14)	...	गेहूँ, चावल Wheat, Rice	...	...	4.86	22.66	9.71	...	Paniyal	191
लोहाघाट Lohaghat (32)	...	गेहूँ, चावल Wheat, Rice	100.37	O(11.33)	76.89	12.14	4.05	...	Garsari	192
लोहाघाट Lohaghat (96)	...	गेहूँ, चावल Wheat, Rice	1.62	O(6.07)	31.97	6.48	1.61	...	Jairoli	193
लोहाघाट Lohaghat (95)	...	गेहूँ, चावल Wheat, Rice	8.09	O(12.14)	157.43	71.23	2.83	...	Jailari	194
लोहाघाट Lohaghat (20)	...	गेहूँ, चावल Wheat, Rice	22.66	O(21.85)	161.88	6.07	11.74	...	Pati	195

1	2	3	4	5	6	7	8	9	10	11
196	पम्पोली	17.81	51(9)	-(-5)	-(-5)	W	-(-5)	-(10+)	-(-5)	KR
197	झुन्देली	110.89	75(14)	-(-5)	-(-5)	W	-(-5)	-(10+)	-(-5)	KR
198	गूम	316.88	424(81)	P(1)	-(-5)	W	-(-5)	-(-5)	BS	KR
199	किमवाड़ी	82.96	122(24)	-(-5)	-(-5)	W	-(-5)	-(10+)	-(-5)	KR
200	नैनी	26.71	30(6)	-(-5)	-(-5)	W	-(-5)	-(10+)	-(-5)	KR
201	बिगरा कोट	218.54	294(54)	P(1)	-(10+)	T,S	-(5-10)	-(10+)	-(-5)	KR
202	कुंड	308.28	308(53)	P(1),H(1)	H(1)	N	-(-5)	-(10+)	-(10+)	KR
203	लड़ा	89.03	142(33)	P(1)	-(-5)	T,O	-(-5)	-(10+)	-(-5)	KR
204	रुदेली	49.37			गैर आबाद				Uninhabited	KR
205	भुम्बाड़ी	178.07	267(51)	P(1)	-(-5)	T	PO	-(10+)	-(-5)	KR
206	रोलमेल	70.01	177(35)	P(1)	-(-5)	T	-(-5)	-(10+)	-(-5)	KR
207	कोटा	62.73	12(3)	-(-5)	-(-5)	S	-(-5)	-(10+)	-(-5)	KR
208	छोड़गाँव	69.61	57(10)	-(-5)	H(1)	N	-(-5)	-(10+)	-(10+)	KR
209	बडेत	41.68	77(20)	-(-5)	-(-5)	S	-(-5)	-(10+)	-(-5)	KR
210	निलोटी	221.37	128(26)	P(1),M(1)	H(1)	T	-(-5)	-(10+)	-(-5)	KR
211	दुबड़ कमलेख	50.99	123(23)	-(-5)	-(10+)	T	-(10+)	-(-5)	-(5-10)	KR
212	झलकुड़ा	56.66	51(11)	-(-5)	H(1)	N	PO	-(10+)	-(10+)	KR
213	रीठा	20.24	61(12)	-(-5)	RP(1)	N	-(-5)	-(10+)	-(5-10)	KR
214	करौली	251.72	100(17)	P(1)	-(10+)	T,C	-(5-10)	-(10+)	-(10+)	KR
215	मौन	56.67	1(1)	-(10+)	-(10+)	T,C	-(5-10)	-(10+)	-(10+)	KR

12	13	14	15	16	17	18	19	20	2	1
पिथौरागढ़ Pithoragarh (92)	...	गेहूँ, चावल Wheat, Rice	0.81	O(0.81)	11.74	3.64	0.81	...	Pampoli	196
पिथौरागढ़ Pithoragarh (85)	...	गेहूँ, जौ Wheat, Barley	...	O(10.93)	33.99	60.30	5.67	...	Jhundeli	197
लोहाघाट Lohaghat (42)	...	गेहूँ, जौ Wheat, Barley	190.21	O(23.47)	80.94	14.17	8.09	...	Goom	198
पिथौरागढ़ Pithoragarh (94)	...	गेहूँ, चावल Wheat, Rice	40.47	O(5.26)	17.00	18.21	2.02	...	Kimwari	179
पिथौरागढ़ Pithoragarh (96)	...	गेहूँ, चावल Wheat, Rice	4.05	O(0.41)	2.83	18.62	0.80	...	Naini	200
लोहाघाट Lohaghat (48)	...	गेहूँ, चावल Wheat, Rice	97.13	O(18.21)	80.94	16.19	6.07	...	Bigra Kot	201
लोहाघाट Lohaghat (33)	...	गेहूँ, चावल Wheat, Rice	...	GC(32.38)	52.61	148.42	74.87	...	Kund	202
लोहाघाट Lohaghat (35)	...	गेहूँ, चावल Wheat, Rice	26.71	GC(8.09)	40.47	9.71	4.05	...	Larha	203
लोहाघाट Lohaghat (36)	...	...	42.90	...	...	5.26	1.21	...	Rudeli	204
लोहाघाट Lohaghat (37)	...	गेहूँ, चावल Wheat, Rice	...	O(2.43)	66.78	35.61	73.25	...	Bhumwari	205
पिथौरागढ़ Pithoragarh (93)	...	गेहूँ, चावल Wheat, Rice	12.14	O(4.05)	26.71	22.66	4.45	...	Raulmail	206
पिथौरागढ़ Pithoragarh (95)	...	गेहूँ, चावल Wheat, Rice	12.14	O(4.05)	12.55	32.38	1.61	...	Kota	207
लोहाघाट Lohaghat (33)	...	गेहूँ, चावल Wheat, Rice	...	O(1.62)	28.33	31.16	8.50	...	Chhorgaon	208
पिथौरागढ़ Pithoragarh (95)	...	गेहूँ, चावल Wheat, Rice	8.09	O(4.05)	13.36	15.38	0.80	...	Baret	209
लोहाघाट Lohaghat (26)	...	गेहूँ, चावल Wheat, Rice	129.10	O(1.62)	46.95	13.36	30.34	...	Niloti	210
लोहाघाट Lohaghat (23)	...	गेहूँ, चावल Wheat, Rice	5.26	GC(6.07)	21.04	12.95	5.67	...	Dubar Kamlekh	211
लोहाघाट Lohaghat (33)	...	गेहूँ, चावल Wheat, Rice	...	O(2.43)	15.38	4.45	34.40	...	Jhalkura	212
लोहाघाट Lohaghat (39)	...	गेहूँ, चावल Wheat, Rice	...	O(2.02)	9.71	5.67	2.84	...	Ritha	213
लोहाघाट Lohaghat (41)	...	गेहूँ, चावल Wheat, Rice	...	GC(37.23)	121.41	38.45	54.63	...	Karauli	214
लोहाघाट Lohaghat (34)	...	गेहूँ, चावल Wheat, Rice	38.45	O(0.81)	11.33	4.05	2.02	...	Maun	215

1	2	3	4	5	6	7	8	9	10	11
216	जडिया कमद	28.73			गैर आबाद				Uninhabited	KR
217	सकडेना	199.52	183(48)	P(1),H(1)	-(5-10)	T	-(5-10)	-(10+)	-(5-10)	KR
218	बुसखोला	76.89	41(8)	-(-5)	-(10+)	S	-(10+)	-(-5)	-(-5)	KR
219	ताक बल्वाड़ी	191.42	142(26)	P(1)	-(10+)	T	-(10+)	-(-5)	-(-5)	KR
220	सुरकोट	94.30			गैर आबाद				Uninhabited	KR
221	मैरोली	80.94	32(8)	M(1)	-(-5)	S	-(-5)	-(10+)	-(-5)	KR
222	बालातड़ी	413.60	423(87)	P(1)	-(10+)	S	-(10+)	-(5-10)	-(5-10)	KR
223	खरही	392.96	674(117)	P(1)	-(10+)	S	-(10+)	-(-5)	-(-5)	KR
224	बरम तोड़ा	16.19	73(16)	-(5-10)	-(-5)	T	-(-5)	-(10+)	-(-5)	KR
225	मेल्टा	21.85	30(5)	-(-5)	-(-5)	T	-(-5)	-(10+)	-(-5)	KR
226	पत्थर कोट	29.95	16(4)	-(-5)	-(-5)	T	-(-5)	-(10+)	-(-5)	KR
227	गहतोड़ा	34.40	53(14)	-(-5)	-(-5)	N	-(-5)	-(10+)	-(-5)	KR
228	बसौट	19.43	97(15)	-(-5)	-(-5)	R	-(-5)	-(10+)	-(-5)	KR
229	कडवाल गाँव	68.39	97(15)	-(-5)	-(-5)	T	-(-5)	-(10+)	-(-5)	KR
230	बन्दर कडिया	12.95			गैर आबाद				Uninhabited	KR
231	बयाल बुंगा	525.71	101(18)	-(-5)	CHW(1)	T	-(-5)	-(10+)	-(-5)	KR
232	माडर तल्ला	58.28	197(36)	-(-5)	CHW(1)	TK	-(-5)	-(10+)	BS	KR
233	माडर मल्ला	60.71	97(18)	-(-5)	CHW(1)	TK	-(-5)	-(10+)	BS	KR
234	बाज गांव	57.47	135(29)	-(-5)	CHW(1)	T	-(-5)	-(10+)	BS	KR
235	मारागाँव	27.92	135(27)	-(-5)	-(-5)	T	-(-5)	-(10+)	-(-5)	KR

12	13	14	15	16	17	18	19	20	2	1
पिथौरागढ़ Pithoragarh (95)	...	...	0.81	...	9.71	17.40	0.81	...	Jariya Kamad	216
लोहाघाट Lohaghat (29)	...	गेहूँ, चावल Wheat, Rice	...	O(6.48)	84.99	66.37	41.68	...	Sakdena	217
लोहाघाट Lohaghat (23)	...	गेहूँ, चावल Wheat, Rice	24.28	...	29.54	8.90	14.17	...	Buskhola	218
लोहाघाट Lohaghat (24)	...	गेहूँ, चावल Wheat, Rice	15.38	...	65.56	31.57	78.91	...	Tak Balwari	219
लोहाघाट Lohaghat (31)	...	...	...	...	59.49	9.72	25.09	...	Surkot	220
पिथौरागढ़ Pithoragarh (95)	...	गेहूँ, चावल Wheat, Rice	31.16	O(2.02)	22.26	21.45	4.05	...	Mairoli	221
लोहाघाट Lohaghat (27)	...	गेहूँ, चावल Wheat, Rice	10.52	O(8.09)	100.37	258.20	36.42	...	Baltari	222
लोहाघाट Lohaghat (27)	...	गेहूँ, चावल Wheat, Rice	14.97	O(4.05)	14.16	201.12	158.66	...	Kharahi	223
लोहाघाट Lohaghat (22)	...	गेहूँ, चावल Wheat, Rice	1.62	O(0.41)	8.90	1.62	3.64	...	Baram Tora	224
लोहाघाट Lohaghat (9)	...	गेहूँ, चावल Wheat, Rice	1.21	O(4.05)	7.28	4.05	5.26	...	Melta	225
लोहाघाट Lohaghat (21)	...	गेहूँ, चावल Wheat, Rice	4.86	O(0.81)	4.45	18.21	1.62	...	Patthar Kot	226
लोहाघाट Lohaghat (21)	...	गेहूँ, चावल Wheat, Rice	12.14	...	14.16	7.69	0.41	...	Gahtora	227
लोहाघाट Lohaghat (16)	...	गेहूँ, चावल Wheat, Rice	3.24	O(4.05)	1.62	6.88	3.64	...	Basaut	228
लोहाघाट Lohaghat (16)	...	गेहूँ, चावल Wheat, Rice	16.19	O(6.88)	36.83	5.26	3.23	...	Karwal Gaon	229
लोहाघाट Lohaghat (16)	...	...	...	...	10.93	1.21	0.81	...	Bandar Karia	230
लोहाघाट Lohaghat (17)	...	गेहूँ, चावल Wheat, Rice	111.70	...	60.30	318.09	35.62	...	Bayal Bunga	231
लोहाघाट Lohaghat (15)	...	गेहूँ, चावल Wheat, Rice	...	...	38.45	17.81	2.02	...	Madar Talla	232
लोहाघाट Lohaghat (15)	...	गेहूँ, चावल Wheat, Rice	...	...	12.59	46.95	1.62	...	Madar Malla	233
लोहाघाट Lohaghat (17)	...	गेहूँ, चावल Wheat, Rice	...	...	44.52	10.52	2.43	...	Baz Gaon	234
लोहाघाट Lohaghat (17)	...	गेहूँ, चावल Wheat, Rice	...	...	18 62	1.62	1.61	...	Maragaon	235

1	2	3	4	5	6	7	8	9	10	11
236	कमलेख	182.92	703(141)	M(1)	FPC(1)	T	-(10+)	प्रतिदिन Daily	BS	KR
237	झाड़ सिरतोली	28.73	115(25)	P(1)	-(-5)	R	-(-5)	-(10+)	-(-5)	KR
238	होली पिपलाटी	388.92	269(48)	-(-5)	MCW(1)	T	-(-5)	-(-5)	-(-5)	KR
239	बुंगा बिरोडा	76.08	164(26)	-(-5)	-(-5)	T	-(-5)	-(-5)	-(-5)	KR
240	तपनीपाल	345.61	333(45)	P(1)	-(-5)	T	-(-5)	-(-5)	-(-5)	KR
241	बटुलाबाज	91.87	53(9)	-(-5)	-(-5)	T	-(-5)	-(-5)	-(-5)	KR
242	गम्भीर गाँव	156.62	75(12)	-(-5)	CHW(1) MCW(1) RP(1)	T	-(-5)	-(-5)	BS	KR
243	पौ	356.95	881(184)	P(1)	-(-5)	T	-(-5)	-(-5)	BS	KR
244	रायकोट चक एवट माउण्ट	237.96	94(29)	-(-5)	H(1)	O	PO	-(-5)	BS	PR
245	राइकोट कुंवर	152.28	516(91)	P(1)	-(-5)	T	-(-5)	-(-5)	-(-5)	KR
246	पाटन पाटी	320.12	930(199)	PUC(1)	-(-5)	T	-(-5)	-(-5)	-(-5)	PR
247	कान्डे सेरा	123.84	303(68)	-(-5)	-(5-10)	T	-(5-10)	-(5-10)	-(-5)	KR
248	खागढ़	58.28	24(5)	-(-5)	-(5-10)	N	-(5-10)	-(5-10)	-(-5)	KR
249	वनतड़ी	174.02			गैर आबाद				Uninhabited	KR
250	कुंडीमारै	158.24	93(16)	-(-5)	-(5-10)	S	-(-5)	-(5-10)	-(5-10)	KR
251	बुंगा महर	6.48			गैर आबाद				Uninhabited	KR
252	पौत्री	32.38	119(21)	P(1)	-(-5)	S	-(-5)	-(-5)	-(-5)	KR
253	चौड़ी ढेक	33.99	140(25)	-(-5)	-(-5)	S	-(-5)	-(-5)	BS	KR
254	कलचौड़ा	195.87	311(55)	-(-5)	-(5-10)	O	-(-5)	-(-5)	-(-5)	KR
255	रायकोट महर	205.59	219(51)	P(1)	-(-5)	T	-(-5)	-(-5)	BS	PR

12	13	14	15	16	17	18	19	20	2	1
लोहाघाट Lohaghat (9)	...	गेहूँ, चावल Wheat, Rice	27.52	O(8.09)	116.15	23.47	7.69	...	Kamlekh	236
लोहाघाट Lohaghat (22)	...	गेहूँ, चावल Wheat, Rice	14.16	O(6.07)	4.05	3.64	0.81	...	Jhar Sirtoli	237
लोहाघाट Lohaghat (22)	...	गेहूँ, चावल Wheat, Rice	53.42	O(12.55)	118.58	146.90	57.47	...	Hauli Pipalati	238
लोहाघाट Lohaghat (22)	...	गेहूँ, चावल Wheat, Rice	12.55	O(5.67)	30.76	14.15	12.95	...	Bunga Birora	239
लोहाघाट Lohaghat (19)	...	गेहूँ, चावल Wheat, Rice	70.01	O(11.33)	138.41	65.56	60.30	...	Tapanipal	240
लोहाघाट Lohaghat (10)	...	गेहूँ, चावल Wheat, Rice	...	...	33.19	56.66	2.02	...	Batulahanj	241
लोहाघाट Lohaghat (10)	...	गेहूँ, चावल Wheat, Rice	...	...	21.04	131.53	4.05	...	Gambhir Gaon	242
लोहाघाट Lohaghat (5)	...	गेहूँ, चावल Wheat, Rice	17.81	O(10.12)	144.48	111.70	72.84	...	Pau	243
लोहाघाट Lohaghat (5)	ED	गेहूँ, चावल Wheat, Rice	137.60	...	79.73	...	20.63	...	Raikot Chak Avot Maunt	244
लोहाघाट Lohaghat (4)	ED	गेहूँ, चावल Wheat, Rice	...	O(1.21)	70.42	47.36	33.99	...	Raikot Kunwar	245
लोहाघाट Lohaghat (3)	ED	गेहूँ, चावल Wheat, Rice	101.58	O(8.09)	101.98	97.53	10.94	...	Patan Pati	246
लोहाघाट Lohaghat (6)	...	गेहूँ, चावल Wheat, Rice	...	O(13.36)	69.20	36.42	4 86	...	Kande Sera	247
लोहाघाट Lohaghat (7)	...	गेहूँ, चावल Wheat, Rice	19.43	O(2.02)	26.31	1.62	8.90	...	Khwagarh	248
लोहाघाट Lohaghat (8)	...	...	...	...	36.42	99.15	38.45	...	Bantari	249
लोहाघाट Lohaghat (8)	...	गेहूँ, चावल Wheat, Rice	26.71	...	26.71	87.82	17.00	...	Kundimar	250
लोहाघाट Lohaghat (5)	...	...	3.24	...	1.62	1.21	0.41	...	Bunga Mahar	251
लोहाघाट Lohaghat (5)	...	गेहूँ, चावल Wheat, Rice	...	...	22.66	8.50	1.22	...	Pautri	252
लोहाघाट Lohaghat (4)	...	गेहूँ, चावल Wheat, Rice	...	...	18.62	14.16	1.21	...	Chauri Dhek	253
लोहाघाट Lohaghat (6)	...	गेहूँ, चावल Wheat, Rice	...	...	69.61	63.54	62.72	...	Kalchaura	254
लोहाघाट Lohaghat (3)	...	गेहूँ, चावल Wheat, Rice	28.33	O(1.62)	122.62	42.90	10.12	...	Raikor Mahar	255

ग्राम निदेशिका

5—चम्पावत तहसील

जन सुविधाएँ एवं भूमि उपयोग

1	2	3	4	5	6	7	8	9	10	11
256	फर्नहिल	197.09	167(53)	P(1)	-(-5)	T	-(-5)	-(-5)	-(-5)	PR
257	कली गाँव	125.05	466(92)	-(-5)	-(-5)	O	-(-5)	-(-5)	-(-5)	PR
258	कोली ढेक	182.92	487(106)	-(-5)	-(-5)	O	-(-5)	-(-5)	-(-5)	KR
259	बन्डेला ढेक	36.02	237(50)	-(-5)	-(-5)	O	-(-5)	-(-5)	-(-5)	KR
260	मल्ली ढेक	7.69	34(8)	-(-5)	-(-5)	O	-(-5)	-(-5)	-(-5)	KR
261	रौतली मारा	49.37	174(38)	-(-5)	-(-5)	S,T	-(-5)	-(-5)	-(-5)	KR
262	मोल्यूगंज	44.11	430(89)	P(1),M(1)	-(5-10)	S,T	-(5-10)	-(5-10)	BS	KR
263	पधारी	69.20	6(1)	-(-5)	-(5-10)	S	-(-5)	-(-5)	-(-5)	KR
264	डूंगरी फर्त्याल	315.26	324(61)	-(-5)	-(5-10)	O	-(-5)	-(5-10)	-(-5)	KR
265	बुड चौड़ा	20.64	126(27)	-(-5)	-(5-10)	O	-(-5)	-(5-10)	-(-5)	KR
266	झलानदेव	347.23	258(42)	-(-5)	-(5-10)	O	-(-5)	-(5-10)	-(5-10)	KR
267	थुवा मोरा	200.73	259(59)	-(-5)	-(-5)	T	-(-5)	-(-5)	-(-5)	KR
268	परध्यानी खेत	11.74			गैर आबाद				Uninhabited	KR
269	बुंगा फर्त्याल	97.94	92(21)	-(-5)	-(-5)	O	-(-5)	-(-5)	-(-5)	KR
270	खाट खुटग	84.58			गैर आबाद				Uninhabited	KR
271	फोर्ती	299.48	578(99)	P(1)	-(-5)	T	-(-5)	-(-5)	-(-5)	KR
272	बनगाँव	112.10	91(17)	-(-5)	-(-5)	O	-(-5)	-(-5)	-(-5)	KR
273	चिड़िया डूँगा	24.28	52(9)	-(-5)	-(-5)	O	-(-5)	-(-5)	-(-5)	PR
274	नाप्ती मायावती	201.12	25(16)	-(5-10)	-(-5)	N	-(-5)	-(5-10)	-(5-10)	KR
275	डैसलीमय चक खुलान	264.67	368(80)	P(1)	-(-5)	O	-(-5)	-(-5)	-(-5)	KR

12	13	14	15	16	17	18	19	20	2	1
लोहाघाट Lohaghat (3)	ED	गेहूँ, चावल Wheat, Rice	160.26	...	21.05	8.09	7.69	...	Farnhil	256
लोहाघाट Lohaghat (1)	ED	गेहूँ, चावल Wheat, Rice	4.86	O(3.24)	51.40	19.02	46.53	...	Kali Gaon	257
लोहाघाट Lohaghat (4)	...	गेहूँ, चावल Wheat, Rice	...	...	72.04	103.60	7.28	...	Koli Dhek	258
लोहाघाट Lohaghat (4)	...	गेहूँ, चावल Wheat, Rice	...	...	27.92	6.48	1.62	...	Bandela Dhek	259
लोहाघाट Lohaghat (4)	...	गेहूँ, चावल Wheat, Rice	2.83	...	2.83	1.21	0.82	...	Malli Dhek	260
लोहाघाट Lohaghat (3)	...	गेहूँ, चावल Wheat, Rice	...	...	30.76	14.16	4.45	...	Rautli Mara	261
लोहाघाट Lohaghat (6)	ED	गेहूँ, चावल Wheat, Rice	...	...	39.26	3.64	1.21	...	Molyuganj	262
लोहाघाट Lohaghat (7)	...	गेहूँ, चावल Wheat, Rice	...	...	27.11	40.47	1.62	...	Padhari	263
लोहाघाट Lohaghat (7)	...	गेहूँ, चावल Wheat, Rice	151.76	...	59.09	98.75	5.66	...	Dungri Fartyal	264
लोहाघाट Lohaghat (6)	...	गेहूँ, चावल Wheat, Rice	...	...	19.20	0.41	1.21	...	Bur Chaura	265
लोहाघाट Lohaghat (6)	...	गेहूँ, चावल Wheat, Rice	230.27	...	72.04	33.59	11.33	...	Jhalandeo	266
लोहाघाट Lohaghat (4)	...	गेहूँ, चावल Wheat, Rice	16.59	...	94.70	87.42	2.02	...	Thuwa Mora	267
लोहाघाट Lohaghat (7)	...	...	2.43	...	6.07	2.43	0.81	...	Pardhyani Khet	268
लोहाघाट Lohaghat (5)	...	गेहूँ, चावल Wheat, Rice	31.57	...	45.73	0.81	19.83	...	Bunga Fartyal	269
लोहाघाट Lohaghat (8)	...	...	...	...	12.55	57.06	14.97	...	Khat Khutag	270
लोहाघाट Lohaghat (2)	ED	गेहूँ, चावल Wheat, Rice	7.69	O(4.45)	101.98	42.90	142.46	...	Forti	271
लोहाघाट Lohaghat (9)	...	गेहूँ, चावल Wheat, Rice	22.26	O(1.21)	31.57	52.20	4.86	...	Bangaon	272
लोहाघाट Lohaghat (2)	ED	गेहूँ, चावल Wheat, Rice	...	O(0.41)	14.16	7.69	2.02	...	ChiriaDhunga	273
लोहाघाट Lohaghat (8)	ED	गेहूँ, चावल Wheat, Rice	154.60	...	26.31	13.36	6.85	...	Napti Mayawati	274
लोहाघाट Lohaghat (3)	...	गेहूँ, चावल Wheat, Rice	36.83	O(4.86)	92.27	121.81	8.90	...	Dainsalimai Chak Khulan	275

1	2	3	4	5	6	7	8	9	10	11
276	फुन्दा पाटनी	17.81			गैर आबाद				Uninhabited	KR
277	कोयाटी	231.89	371(70)	-(-5)	-(-5)	T	-(-5)	-(10+)	-(-5)	KR
278	खुना मलक	68.39	7(1)	P(1)	-(5-10)	T	-(-5)	-(10+)	BS	PR
279	चौडी भाट मय चक	42.49	377(85)	-(-5)	-(-5)	T	-(5-)	-(10+)	-(-5)	KR
280	भुमलाई	82.15	143(32)	-(-5)	-(-5)	O	PO	-(10+)	-(-5)	KR
281	कोयाटी गूंठ	34.40	58(10)	-(-5)	-(5-10)	O	-(-5)	-(10+)	-(-5)	KR
282	गंगनौला	264.67	370(65)	P(1)	-(5-10)	O	-(-5)	-(10+)	-(-5)	KR
283	इड़ाकोट	83.77	140(33)	P(1),M(1)	-(-5)	T	-(-5)	-(10+)	-(-5)	KR
284	खूना बोरा	357.75	584(106)	P(1)	-(5-10)	O	PO	-(10+)	-(-5)	PR
285	बलायीमय चक तकरारी	380.01	246(30)	P(1)	-(-5)	O	-(-5)	-(10+)	-(-5)	KR
286	मझेड़ा	66.37	144(27)	P(1)	-(5-10)	T	-(5-10)	-(10+)	-(-5)	KR
287	खेती गाड़	92.27	81(47)	-(-5)	-(5-10)	T	-(-5)	-(10+)	-(-5)	KR
288	कफल खेत	70.01	77(14)	-(-5)	-(5-10)	O	-(-5)	-(10+)	-(-5)	KR
289	घड़चौड़ा	29.95	43(9)	-(-5)	-(5-10)	O	-(-5)	-(10+)	-(-5)	KR
290	छतौली	120.60	248(76)	P(1)	-(5-10)	T	-(-5)	-(10+)	-(-5)	KR
291	ल्यूनघर	37.23	177(22)	P(1)	-(5-10)	O	-(-5)	-(10+)	-(-5)	KR
292	सिरतोली	14.97	105(17)	-(-5)	-(-5)	O	-(-5)	-(10+)	-(5-10)	KR
293	वास्टनौली	19.83			गैर आबाद				Uninhabited	KR
294	ठाटा	147.31	333(66)	P(1)	-(10+)	T	-(-5)	-(10+)	-(-5)	KR
295	बमन कडी	25.50	56(13)	P(1)	-(-5)	T	-(-5)	-(5-10)	-(-5)	KR

VILLAGE DIRECTORY

AMENITIES AND LAND USE — CHAMPAWAT TAHSIL—5

12	13	14	15	16	17	18	19	20	2	1
लोहाघाट Lohaghat (14)	...	...	...	...	8.50	8.90	0.41	...	Punda Patni	276
लोहाघाट Lohaghat (14)	...	गेहूँ, जौ Wheat, Barley	61.92	O(3.64)	60.30	67.18	38.85	...	Koyati	277
लोहाघाट Lohaghat (15)	...	गेहूँ, चावल Wheat, Rice	...	O(0.81)	25.09	34.80	7.69	...	Khuna Malk	278
लोहाघाट Lohaghat (11)	ED	गेहूँ, चावल Wheat, Rice	...	O(2.43)	20.64	16.59	2.83	...	Chauri Bhat Mai Chak	279
लोहाघाट Lohaghat (4)	...	गेहूँ, चावल Wheat, Rice	...	O(2.02)	29.14	46.54	4.45	...	Bhumlai	280
लोहाघाट Lohaghat (6)	...	गेहूँ, चावल Wheat, Rice	...	O(0.81)	20.24	12.14	1.21	...	Koyati Gunth	281
लोहाघाट Lohaghat (7)	...	गेहूँ, जौ Wheat, Barley	50.18	O(9.71)	122.62	76.89	5.27	...	Gangnaula	282
लोहाघाट Lohaghat (5)	...	गेहूँ, जौ Wheat, Barley	...	O(1.62)	26.71	50.99	4.45	...	Irakot	283
लोहाघाट Lohaghat (6)	...	गेहूँ, चावल Wheat, Rice	...	O(10.52)	122.62	212.47	12.14	...	Khuna Bora	284
लोहाघाट Lohaghat (5)	...	गेहूँ, चावल Wheat, Rice	216·51	O(5.67)	41.28	112.10	4.45	...	Balaimai Chak Takrari	285
लोहाघाट Lohaghat (8)	...	गेहूँ, चावल Wheat, Rice	...		24.69	39.26	2.42	...	Majhera	286
लोहाघाट Lohaghat (9)	...	गेहूँ, चावल Wheat, Rice	25.90	O(4.86)	25.50	32.78	3.23	...	Kheti Gaorh	287
लोहाघाट Lohaghat (8)	...	गेहूँ, चावल Wheat, Rice	...	...	25.90	41.28	2.83	...	Kafal Khet	288
लोहाघाट Lohaghat (9)	...	गेहूँ, चावल Wheat, Rice	...	...	14.57	14.57	0.81	...	Ghar Chaura	289
लोहाघाट Lohaghat (9)	...	गेहूँ, चावल Wheat, Rice	8.09	...	104.41	4.05	4.05	...	Chhatoli	290
लोहाघाट Lohaghat (10)	...	गेहूँ, चावल Wheat, Rice	4.05	...	25.08	4.05	4.05	...	Lyunghar	291
लोहाघाट Lohaghat (7)	...	गेहूँ, चावल Wheat, Rice	4.05	...	6.88	2.02	2.02	...	Sirtoli	292
लोहाघाट Lohaghat (12)	...	...	4.05	...	2.02	12.14	1.62	...	Wastnauli	293
लोहाघाट Lohaghat (12)	...	गेहूँ, चावल Wheat, Rice	21.04	...	93.89	16.19	16.19	...	Thata	294
लोहाघाट Lohaghat (3)	...	गेहूँ, चावल Wheat, Rice	...	...	12.55	11.74	1.21	...	Baman Kari	295

1	2	3	4	5	6	7	8	9	10	11
296	नौलिया	19.43	37(6)	-(-5)	-(-5)	T	-(-5)	-(-5)	-(-5)	KR
297	नाकोट	153.38	350(64)	P(1)	-(5-10)	T	-(-5)	-(-5)	-(10+)	KR
298	बटोली	69.20	50(13)	P(1)	-(5-10)	O	-(-5)	-(5-10)	-(5-10)	KR
299	कोटला	66.37	137(30)	P(1)	-(-5)	T	-(-5)	-(-5)	-(-5)	KR
300	मगोली	378.39	450(86)	P(1)	-(5-10)	O	-(5-10)	-(5-10)	-(5-10)	KR
301	बडोली	110.08	130(30)	-(-5)	-(10+)	O	-(-5)	-(-5)	-(-5)	KR
302	सुदर्का	40.47	162(38)	P(1)	-(5-10)	O	-(-5)	-(-5)	-(5-10)	KR
303	ढींग	57.47	115(21)	-(-5)	-(-5)	T	-(-5)	-(-5)	-(-5)	KR
304	टमटा कान्डे	91.46	109(25)	-(-5)	-(-5)	T	-(-5)	-(-5)	-(-5)	KR
305	खतेडा तल्ला	68.80	47(9)	P(1)	-(-5)	T	-(-5)	-(-5)	-(-5)	KR
306	गुरैली	102.79	103(22)	-(-5)	-(-5)	T	-(-5)	-(10+)	BS	KR
307	किमतोली	207.21	450(81)	P(1)	MCW(1)	S	-(-5)	-(10+)	BS	KR
308	खतेड़ा मल्ला	212.06	516(102)	P(1),M(1)	MCW(1)	T	-(-5)	प्रतिदिन Daily	-(-5)	KR
309	कनेड़ी	43.30	80(16)	-(-5)	-(-5)	T	PO	-(10+)	-(-5)	KR
310	नासर खोला	30.35	154(27)	-(-5)	-(-5)	S	-(-5)	-(-5)	-(-5)	KR
311	काफली	80.94	86(19)	-(-5)	-(-5)	T	-(-5)	-(10+)	-(-5)	KR
312	खेत सारी	127.89	81(14)	-(-5)	-(-5)	S	-(-5)	-(10+)	-(-5)	KR
313	बिल्डे	31.16	132(19)	P(1)	O(1)	S,T	-(-5)	-(10+)	-(-5)	KR
314	टुन कान्डे	63.13	198(35)	-(-5)	-(-5)	T,S	-(-5)	-(10+)	-(-5)	KR
315	पढलना	72.04	127(28)	-(-5)	-(-5)	S	-(-5)	-(10+)	-(-5)	KR

12	13	14	15	16	17	18	19	20	2	1
लोहाघाट Lohaghat (12)	...	गेहूँ, चावल Wheat, Rice	...	...	6.48	11.74	1.21	...	Naulia	296
लोहाघाट Lohaghat (14)	...	गेहूँ, चावल Wheat, Rice	30.35	...	81.34	21.45	20.24	...	Nakot	297
लोहाघाट Lohaghat (7)	...	गेहूँ, चावल Wheat, Rice	16.19	...	36.42	8.09	8.50	...	Batoli	298
लोहाघाट Lohaghat (5)	...	गेहूँ, चावल Wheat, Rice	...	...	27.52	34.80	4.05	...	Kotala	299
लोहाघाट Lohaghat (7)	...	गेहूँ, चावल Wheat, Rice	32.38	...	293.41	28.33	24.27	...	Mangoli	400
लोहाघाट Lohaghat (8)	...	गेहूँ, चावल Wheat, Rice	16.19	...	69.20	16.19	8.50	...	Baroli	301
लोहाघाट Lohaghat (10)	...	गेहूँ, चावल Wheat, Rice	12.14	...	16.19	8.09	4.05	...	Sudarka	302
लोहाघाट Lohaghat (8)	...	गेहूँ, चावल Wheat, Rice	...	...	33.19	19.43	4.85	...	Dheeng	303
लोहाघाट Lohaghat (2)	...	गेहूँ, चावल Wheat, Rice	...	...	38.04	51.80	1.62	...	Tamta Kande	304
लोहाघाट Lohaghat (13)	...	गेहूँ, चावल Wheat, Rice	1.62	O(24.28)	24.28	12.14	6.48	...	Khatera Talla	305
लोहाघाट Lohaghat (12)	...	गेहूँ, चावल Wheat, Rice	21.45	...	50.18	29.24	1.62	...	Guraili	306
लोहाघाट Lohaghat (13)	...	गेहूँ, चावल Wheat, Rice	...	...	97.13	101.99	8.09	...	Kimtoli	307
लोहाघाट Lohaghat (14)	...	गेहूँ, चावल Wheat, Rice	14.57	...	126.67	67.58	3.24	...	Khatera Malla	308
लोहाघाट Lohaghat (13)	...	गेहूँ, चावल Wheat, Rice	...	...	21.04	20.24	2.02	...	Kaneri	309
लोहाघाट Lohaghat (11)	...	गेहूँ, चावल Wheat, Rice	3.24	...	17.40	9.31	0.40	...	Nasar Khola	310
लोहाघाट Lohaghat (12)	...	गेहूँ, चावल Wheat, Rice	21.85	...	35.61	21.85	1.63	...	Kafali	311
लोहाघाट Lohaghat (18)	...	गेहूँ, चावल Wheat, Rice	70.42	...	26.31	20.24	10.92	...	Khet Sari	312
लोहाघाट Lohaghat (8)	...	गेहूँ, चावल Wheat, Rice	...	...	14.57	15.38	1.21	...	Bilde	313
लोहाघाट Lohaghat (17)	...	गेहूँ, चावल Wheat, Rice	33.59	...	14.16	13.36	2.02	...	Tun Kande	314
लोहाघाट Lohaghat (17)	...	गेहूँ, चावल Wheat, Rice	...	O(2.02)	25.09	39.66	5.27	...	Parbalana	315

1	2	3	4	5	6	7	8	9	10	11
316	स्यूर	40.87	25(4)	–(–5)	–(–5)	S,T	–(–5)	–(10+)	–(–5)	KR
317	ढोरजा	266.70	302(61)	–(–5)	O(1)	S	PO	–(10+)	–(–5)	KR
318	बुंगा बोरा	39.66	109(26)	–(–5)	–(–5)	T,S	–(–5)	–(10+)	–(–5)	KR
319	खुलकाफत खुलकर	31.97	18(4)	–(–5)	–(–5)	S	–(–5)	–(10+)	–(–5)	KR
320	डुंगरी	91.06	189(34)	–(–5)	–(–5)	T,S	–(–5)	–(10+)	–(–5)	KR
321	बलानी महर	84.99	129(26)	P(1)	O(1)	S	–(–5)	–(10+)	–(–5)	KR
322	मानढूंगा	14.57	174(32)	–(–5)	–(–5)	TK,F	–(–5)	–(10+)	–(–5)	KR
323	मतबलाना	8.50			गैर आबाद				Uninhabted	KR
324	खिलपति	95.91	27(5)	–(–5)	–(–5)	S	–(–5)	–(10+)	–(–5)	KR
325	रुद्रमाली	71.63	67(10)	–(–5)	–(–5)	S	–(–5)	–(10+)	BS	KR
326	मड़चमार	127.08	105(25)	–(–5)	–(–5)	S	–(–5)	–(10+)	–(–5)	KR
327	चांवड़ी	20.64	44(5)	–(–5)	–(–5)	S	–(–5)	–(–5)	–(–5)	KR
328	खेती	83.37	86(19)	–(–5)	–(5–10)	S,T	–(–5)	–(–5)	–(–5)	KR
329	चिलकोट	59.60	58(13)	–(–5)	–(5–10)	T,S	PO	–(10+)	–(5–10)	KR
330	गौड़ी	68.39	73(13)	–(–5)	–(5–10)	T	–(–5)	–(10+)	–(5–10)	KR
331	बसान	159.05	135(28)	P(1)	O(1)	T,S	–(–5)	–(10+)	–(–5)	KR
332	कोट	165.93	196(40)	–(–5)	–(5–10)	S	–(–5)	–(10+)	–(–5)	KR
333	पेड़सेरा	94.30	110(21)	–(–5)	–(–5)	S	–(–5)	–(10+)	–(–5)	KR
334	पोखरी बोरा	150.95	129(23)	–(–5)	–(–5)	S	–(–5)	–(10+)	–(–5)	KR
335	बसेड़ी	14.16	38(7)	–(–5)	–(–5)	TK	–(–5)	–(10+)	–(–5)	KR

12	13	14	15	16	17	18	19	20	2	1
लोहाघाट Lohaghat (19)	...	गेहूँ, चावल Wheat, Rice	5.26	...	11.74	23.07	0.80	...	Syur	316
लोहाघाट Lohaghat (13)	...	गेहूँ, चावल Wheat, Rice	12.14	O(0.41)	77.70	146.10	30.35	...	Dhoraja	317
लोहाघाट Lohaghat (16)	...	गेहूँ, चावल Wheat, Rice	...	...	18.62	18.21	2.83	...	Bunga Bora	318
लोहाघाट Lohaghat (17)	...	गेहूँ, चावल Wheat, Rice	...	...	15.38	14.57	2.02	...	Khulkafat Khulkar	319
लोहाघाट Lohaghat (18)	...	गेहूँ, चावल Wheat, Rice	0.41	O(2.43)	42.49	40.07	5.66	...	Dungri	320
लोहाघाट Lohaghat (10)	...	गेहूँ, चावल Wheat, Rice	...	O(0.41)	35.61	46.14	2.83	...	Balani Mahar	321
लोहाघाट Lohaghat (22)	...	गेहूँ, चावल Wheat, Rice	...	...	8.50	4.05	2.02	...	Mandunga	322
लोहाघाट Lohaghat (15)	...	...	...	...	7.69	0.41	0.40	...	Matbalana	323
लोहाघाट Lohaghat (15)	...	गेहूँ, चावल Wheat, Rice	4.05	...	14.16	74.06	3.64	...	Khilpati	324
लोहाघाट Lohaghat (14)	...	गेहूँ, चावल Wheat, Rice	...	O(2.02)	18.21	49.78	1.62	...	Rudramali	325
लोहाघाट Lohaghat (14)	...	गेहूँ, चावल Wheat, Rice	...	O(1.62)	53.83	68.39	3.24	...	Marchamar	326
लोहाघाट Lohaghat (16)	...	गेहूँ, चावल Wheat, Rice	6.08	O(0.41)	8.09	4.05	2.01	...	Chanchari	327
लोहाघाट Lohaghat (15)	...	गेहूँ, चावल Wheat, Rice	6.88	O(0.81)	26.31	45.33	4.04	...	Kheti	328
लोहाघाट Lohaghat (16)	...	गेहूँ, चावल Wheat, Rice	7.28	...	15.38	31.97	5.27	...	Chilkot	329
चम्पावत Champawat (9)	...	गेहूँ, चावल Wheat, Rice	25.09	...	11.33	21.45	10.52	...	Gaurhi	330
लोहाघाट Lohaghat (15)	...	गेहूँ, चावल Wheat, Rice	12.14	...	51.80	87.82	7.29	...	Basan	331
लोहाघाट Lohaghat (15)	...	गेहूँ, चावल Wheat, Rice	8.09	O(1.62)	43.71	87.82	24.69	...	Kot	332
चम्पावत Champawat (10)	...	गेहूँ, चावल Wheat, Rice	20.24	O(4.86)	22.26	40.47	6.47	...	Pedusera	333
लोहाघाट Lohaghat (14)	...	गेहूँ, चावल Wheat, Rice	24.28	...	39.26	82.96	4.45	...	Pokhari Bora	334
लोहाघाट Lohaghat (14)	...	गेहूँ, चावल Wheat, Rice	...	...	10.12	3.24	0.80	...	Baseri	335

1	2	3	4	5	6	7	8	9	10	11
336	ढिगरा	100.77	37(7)	-(-5)	-(-5)	S	-(-5)	-(10+)	-(-5)	KR
337	फापर	17.81	135(24)	-(-5)	-(-5)	S	-(-5)	-(10+)	-(-5)	KR
338	कोटसारी	113.32	192(34)	-(-5)	-(-5)	TK	-(-5)	-(10+)	-(-5)	KR
339	बिन्डा तिवाड़ी	107.25	500(117)	P(1),H(1)	MCW(1), O(1)	TK	-(-5)	प्रतिदिन Daily	BS	KR
340	पिलखी चमार	76.89	118(30)	-(-5)	-(-5)	TK	-(-5)	-(10+)	-(-5)	KR
341	चांदला	152.57	191(39)	-(-5)	-(-5)	TK	-(-5)	-(10+)	-(-5)	KR
342	सिरौड़ी	22.26	16(4)	-(-5)	-(10+)	S	-(-5)	-(10+)	-(5-10)	PR
343	पुड़िल	26.90	80(17)	-(5-10)	-(5-10)	S	-(-5)	-(10+)	-(5-10)	KR
344	कुनाड़ी	35.61	107(23)	-(-5)	-(-5)	R,TK	-(-5)	-(10+)	-(-5)	KR
345	सुल्ल	66.78	296(49)	-(-5)	-(10+)	R,F	-(-5)	-(10+)	-(10+)	KR
346	पसम	82.15	399(83)	P(1)	-(5-10)	TK,R	-(-5)	-(10+)	-(10+)	KR
347	अठलाड़ी	27.52	158(32)	-(-5)	-(5-10)	S,R	-(-5)	-(10+)	-(10+)	KR
348	रौसाल	27.11	101(26)	P(1)	-(-5)	S	PO	-(10+)	-(10+)	PR
349	कमलेड़ी	38.45	162(37)	-(-5)	-(5-10)	S	-(-5)	-(10+)	-(-5)	PR
350	कुलाली	5.67	59(8)	-(-5)	-(-5)	TK	-(-5)	-(-5)	-(-5)	PR
351	लड़ा	11.74			गैर आबाद				Uninhabited	KR
352	बांकू	145.69	298(52)	-(-5)	-(-5)	TK	-(-5)	-(10+)	BS	KR
353	डनगाँव	88.22	108(20)	-(-5)	-(5-10)	TK,S	-(-5)	-(10+)	-(-5)	KR
354	लोजनी	43.71	39(8)	-(-5)	-(-5)	S	-(-5)	-(10+)	-(-5)	KR
355	तालिता (नयावाद)	42.09			गैर आबाद				Uninhabited	KR

12	13	14	15	16	17	18	19	20	2	I
लोहाघाट Lohaghat (15)	...	गेहूँ, चावल Wheat, Rice	11.33	...	13.76	69.61	6.07	...	Dhingra	336
लोहाघाट Lohaghat (16)	...	गेहूँ, चावल Wheat, Rice	...	...	8.50	8.90	0.41	...	Fapar	337
लोहाघाट Lohaghat (30)	...	गेहूँ, चावल Wheat, Rice	...	...	52.61	50.59	10.12	...	Kotsari	338
लोहाघाट Lohaghat (24)	...	गेहूँ, चावल Wheat, Rice	...	...	95.10	8.10	4.05	...	Binda Tiwari	339
लोहाघाट Lohaghat (28)	...	गेहूँ, चावल Wheat, Rice	...	...	60.71	10.11	6.07	...	Pilkhi Chamar	340
लोहाघाट Lohaghat (30)	...	गेहूँ, चावल Wheat, Rice	...	...	93.08	50.18	9.31	...	Chandala	341
लोहाघाट Lohaghat (26)	...	गेहूँ, चावल Wheat, Rice	...	...	21.04	0.41	0.81	...	Sirauri	342
लोहाघाट Lohaghat (29)	...	गेहूँ, चावल Wheat, Rice	4.86	...	19.02	...	2.02	...	Pudil	343
लोहाघाट Lohaghat (25)	...	गेहूँ, चावल Wheat, Rice	...	...	30.35	...	5.26	...	Kunari	344
लोहाघाट Lohaghat (38)	...	गेहूँ, चावल Wheat, Rice	...	...	60.30	...	6.48	...	Sull	345
लोहाघाट Lohaghat (42)	...	गेहूँ, चावल Wheat, Rice	...	...	80.13	...	2.02	...	Pasam	346
लोहाघाट Lohaghat (39)	...	गेहूँ, चावल Wheat, Rice	...	...	22.26	...	5.26	...	Athalari	347
लोहाघाट Lohaghat (36)	...	गेहूँ, चावल Wheat, Rice	...	...	23.06	...	4.05	...	Rausal	348
लोहाघाट Lohaghat (23)	...	गेहूँ, चावल Wheat, Rice	...	...	30.36	...	8.09	...	Kamleri	349
लोहाघाट Lohaghat (21)	...	गेहूँ, चावल Wheat, Rice	...	...	4.46	...	1.21	...	Kulali	350
लोहाघाट Lohaghat (22)	...	...	...	...	10.93	0.40	0.41	...	Larha	351
लोहाघाट Lohaghat (27)	...	गेहूँ, चावल Wheat, Rice	...	...	101.18	40.06	4.45	...	Banku	352
लोहाघाट Lohaghat (41)	...	गेहूँ, चावल Wheat, Rice	20.63	...	22.66	6.48	38.45	...	Dan Gaon	353
लोहाघाट Lohaghat (42)	—	गेहूँ, चावल Wheat, Rice	0.81	...	23.47	5.67	13.76	...	Lojani	354
लोहाघाट Lohaghat (50)	...	...	31.16	...	6.88	2.02	2.03	...	Taliya (Nayavad)	355

1	2	3	4	5	6	7	8	9	10	11
356	मटियानी	299.88	528(93)	P(1)	-(-5)	S	-(-5)	-(10+)	-(5-10)	KR
357	मघुवा	256.18	435(87)	-(5-10)	-(5-10)	TK,S	PO	-(10+)	-(5-10)	KR
358	कायल	8.50	136(22)	-(-5)	-(-5)	S	-(-5)	-(-5)	-(5-10)	KR
359	टुन्टा	114.13	79(15)	-(-5)	-(-5)	S	-(5-10)	-(-5)	-(-5)	KR
360	चौड़ी	14.16			गैर आबाद				Uninhabited	KR
361	डुंगरा बोरा चक सिलकोट	87.01	92(21)	-(-5)	-(-5)	TK	-(-5)	-(-5)	-(-5)	KR
362	डुंगरा बोरा	673.83	41(8)	P(1)	-(-5)	TK,F	-(-5)	-(-5)	-(5-10)	PR
363	मौडा	91.46	250(51)	-(-5)	-(-5)	S,T	-(-5)	-(-5)	-(-5)	KR
364	पोखरी	65.16	107(21)	-(-5)	-(-5)	S,T	-(-5)	-(-5)	-(-5)	KR
365	पुल्ल	210.85	395(100)	P(1),M(1), PUC(1)	MCW(1)	T	-(-5)	प्रतिदिन Daily	BS	PR
366	चामा	159.45	167(37)	-(-5)	-(-5)	T	-(-5)	-(-5)	-(-5)	KR
367	बगोटी	312.83	498(106)	P(1)	-(-5)	T	-(-5)	-(10+)	-(10+)	KR
368	सिमलक	40.87	36(6)	-(-5)	-(10+)	S	-(-5)	-(10+)	-(10+)	KR
369	मंडलक पाण्डे	65.16	251(59)	P(3),M(2)	-(5-10)	S	PO	-(5-10)	-(5-10)	KR
370	जमरसों	98.75	117(24)	-(-5)	-(10+)	S	-(-5)	-(10+)	-(10+)	KR
371	काकड़ी	74.06	129(33)	-(-5)	-(-5)	T	-(-5)	-(-5)	-(-5)	KR
372	सागर सेला	82.96	139(30)	-(-5)	-(-5)	S	-(-5)	-(5-10)	-(5-10)	KR
373	गुरेती	301.50	172(34)	-(-5)	-(-5)	T	-(-5)	-(-5)	-(-5)	KR
374	रौल	40.87	114(27)	-(-5)	-(-5)	S	-(-5)	-(-5)	-(-5)	KR
375	डुमडई	169.97	300(56)	-(-5)	-(-5)	S	-(-5)	-(-5)	-(-5)	KR

12	13	14	15	16	17	18	19	20	2	1
लोहाघाट Lohaghat (42)	...	गेहूँ, चावल Wheat, Rice	...	...	80 13	205.59	14.16	...	Matiyani	356
लोहाघाट Lohaghat (40)	...	गेहूँ, चावल Wheat, Rice	29.54	...	97.53	95.92	33.19	...	Maghuwa	357
लोहाघाट Lohaghat (44)	...	गेहूँ, चावल Wheat, Rice	0.41	...	5.26	0.81	2.02	...	Kayal	358
लोहाघाट Lohaghat (44)	...	गेहूँ, चावल Wheat, Rice	9.31	...	30.35	44.11	30.36	...	Tunta	359
लोहाघाट Lohaghat (38)	...	...	9.71	...	3.64	...	0.81	...	Chauri	360
लोहाघाट Lohaghat (30)	...	गेहूँ, चावल Wheat, Rice	...	...	68.80	14.16	4.05	...	Dungra Bora Chak Silkot	361
लोहाघाट Lohaghat (30)	...	गेहूँ, चावल Wheat, Rice	373.13	...	12.14	23.88	264.68	...	Dungra Bora	362
लोहाघाट Lohaghat (19)	...	गेहूँ, चावल Wheat, Rice	6.07	...	48.56	12.14	24.69	...	Maurha	363
लोहाघाट Lohaghat (16)	...	गेहूँ, चावल Wheat, Rice	6.48	...	41.68	14.57	2.43	...	Pokhari	364
लोहाघाट Lohaghat (16)	...	गेहूँ, चावल Wheat, Rice	41.68	...	104.01	57.47	7.69	...	Pull	365
लोहाघाट Lohaghat (16)	...	गेहूँ, चावल Wheat, Rice	24.28	...	67.99	33.59	33.59	...	Chama	366
लोहाघाट Lohaghat (28)	...	गेहूँ, चावल Wheat, Rice	...	O(4.05)	80.54	39.66	188.58	...	Bagoti	367
लोहाघाट Lohaghat (30)	...	गेहूँ, चावल Wheat, Rice	...	O(0.81)	12.14	24.69	3.23	...	Simlak	368
लोहाघाट Lohaghat (24)	...	गेहूँ, चावल Wheat, Rice	...	O(0.81)	40.87	19.43	4.05	...	Mandlak Pande	369
लोहाघाट Lohaghat (29)	...	गेहूँ, चावल Wheat, Rice	38.04	GC(0.41)	25.50	6.48	28.32	...	Jamarasaun	370
लोहाघाट Lohaghat (20)	...	गेहूँ, चावल Wheat, Rice	...	...	68.80	3.64	1.62	...	Kakari	371
लोहाघाट Lohaghat (23)	...	गेहूँ, चावल Wheat, Rice	...	...	43.30	25.50	14.16	...	Sagar Sela	372
लोहाघाट Lohaghat (19)	...	गेहूँ, चावल Wheat, Rice	110.08	...	104.41	36.42	50.59	...	Gurati	373
लोहाघाट Lohaghat (16)	...	गेहूँ, चावल Wheat, Rice	6.48	...	28.33	2.43	3.63	...	Raul	374
लोहाघाट Lohaghat (16)	...	गेहूँ, चावल Wheat, Rice	39.26	...	76.08	30.35	24.28	...	Dumadai	375

1	2	3	4	5	6	7	8	9	10	11
376	घौन	79.73	30(5)	–(–5)	–(–5)	S	–(5)	–(–5)	–(–5)	KR
377	बड़म	21 45	79(20)	–(–5)	–(10+)	S	–(–5)	–(10+)	–(10+)	KR
378	सेलपड़	339.95	627(131)	P(1)	–(10+)	S	–(–5)	–(10+)	–(10+)	KR
379	मजपीपल	319.71	377(98)	–(–5)	–(5–10)	S	–(–5)	–(5–10)	–(5–10)	KR
380	सूखा बड़म	24.28	9(2)	–(–5)	–(10+)	S	–(–5)	–(10+)	–(10+)	KR
381	डुगरा लेटी	126.27	588(132)	P(1)	–(5–10)	T	–(–5)	–(5–10)	–(5–10)	KR
382	गुड़मांगल	100.37	118(25)	P(1)	–(–5)	S	–(–5)	–(–5)	–(–5)	KR
383	नाकोट खोलिया	17.40	121(27)	–(–5)	–(–5)	O	–(–5)	–(–5)	–(–5)	KR
384	पटोली	83.37	144(31)	–(–5)	–(–5)	TK	–(–5)	–(–5)	–(–5)	KR
385	पीड़ लग्गा बजगल	9.71	29(7)	–(–5)	–(–5)	R	–(–5)	–(5–10)	–(–5)	KR
386	खाइकोट तल्ला	31.97	168(42)	P(1)	–(5–10)	O	–(–5)	–(10+)	–(5–10)	KR
387	निडिल	42.90	240(51)	–(–5)	–(5–10)	O	PO	–(10+)	–(5–10)	KR
388	खाइकोट मल्ला	71.63	255(49)	P(1)	–(5–10)	O	–(–5)	–(10+)	–(5–10)	PR
389	शिलिंग	595.31	1,523(291)	P(3)	O(1)	O	PO	प्रतिदिन Daily	BS	KR
390	बिबिल	119.79	649(137)	P(1),M(1)	–(5–10)	O	–(–5)	–(10+)	–(–5)	KR
391	बांसकुनी	216.92	522(110)	P(1)	O(1)	T,O	–(–5)	–(10+)	–(–5)	KR
392	चमोला	68.39	154(36)	P(1)	O(1)	O	–(–5)	–(10+)	–(5–10)	KR
393	सनकाफल	16.59	51(11)	–(–5)	–(–5)	O	–(–5)	–(10+)	–(–5)	KR
394	जिन्दी सौराड़ी	64.75	62(17)	–(–5)	–(5–10)	O	–(–5)	–(10+)	–(5–10)	KR
395	जाख जिन्दी	125.46	667(133)	P(1)	–(–5)	O	–(–5)	–(10+)	–(5–10)	KR

12	13	14	15	16	17	18	19	20	2	1
लोहाघाट Lohaghat (20)	...	गेहूँ, चावल Wheat, Rice	22.66	...	33.19	10.52	13.36	...	Dhaun	376
लोहाघाट Lohaghat (26)	...	गेहूँ, चावल Wheat, Rice	...	...	10.52	5.26	5.67	...	Baram	377
लोहाघाट Lohaghat (26)	...	गेहूँ, चावल Wheat, Rice	...	GC(2.02)	148.93	148.52	40.48	...	Selpar	378
लोहाघाट Lohaghat (24)	...	गेहूँ, चावल Wheat, Rice	...	...	106.44	186.97	26.30	...	Majpipal	379
लोहाघाट Lohaghat (27)	...	गेहूँ, चावल Wheat, Rice	...	...	8.90	4.45	10.93	...	Sukha Baram	380
लोहाघाट Lohaghat (26)	...	गेहूँ, चावल Wheat, Rice	34.80	...	86.61	2.84	2.02	...	Dungra Leti	381
लोहाघाट Lohaghat (16)	...	गेहूँ, चावल Wheat, Rice	4.05	...	53.02	32.38	10.92	...	Gurmangal	382
लोहाघाट Lohaghat (25)	...	गेहूँ, चावल Wheat, Rice	...	...	11.33	5.26	0.81	...	Nakot Kholia	383
लोहाघाट Lohaghat (25)	...	गेहूँ, चावल Wheat, Rice	...	...	53.02	27.11	3.24	...	Patoli	384
लोहाघाट Lohaghat (19)	...	गेहूँ, चावल Wheat, Rice		...	2.83	6.47	0.41	...	Pid Lagga Bajgal	385
लोहाघाट Lohaghat (21)	...	गेहूँ, चावल Wheat, Rice	...	...	12.55	10.92	8.50	...	Khaikot Talla	386
लोहाघाट Lohaghat (22)	...	गेहूँ, चावल Wheat, Rice	4.45	...	11.33	10.12	17.00	...	Nidile	387
लोहाघाट Lohaghat (20)	...	गेहूँ, चावल Wheat, Rice	10.52	...	25.90	19.02	16.19	...	Khaikot Malla	388
लोहाघाट Lohaghat (26)	...	गेहूँ, चावल Wheat, Rice	74.87	...	157.83	148.12	214.49	...	Shiling	389
लोहाघाट Lohaghat (17)	...	गेहूँ, चावल Wheat, Rice	42.49	...	36.42	22.26	18.62	...	Bibil	390
लोहाघाट Lohaghat (21)	...	गेहूँ, चावल Wheat, Rice	...	O(0.41)	136.79	38.85	40.87	...	Banskuni	391
लोहाघाट Lohaghat (23)	...	गेहूँ, चावल Wheat, Rice	15.38	...	10.12	30.35	12.54	...	Chamola	392
लोहाघाट Lohaghat (24)	...	गेहूँ, चावल Wheat, Rice	...	...	11.33	2.43	2.83	...	Sankafal	393
लोहाघाट Lohaghat (21)	...	गेहूँ, चावल Wheat, Rice	...	...	29.54	21.04	14.17	...	Jindi Saurari	394
लोहाघाट Lohaghat (21)	...	गेहूँ, चावल Wheat, Rice	...	...	61.51	20.24	43.71	...	Jakh Jindi	395

1	2	3	4	5	6	7	8	9	10	11
396	गजीना	38.85	41(9)	-(-5)	-(-5)	O	-(-5)	-(10+)	-(5-10)	KR
397	नौलिया गांव	85.39	117(23)	-(-5)	-(5-10)	S	-(5-10)	-(10+)	-(5-10)	KR
398	रमक	1,023.86	354(78)	P(1),M(1)	-(-5)	T,S	-(5-10)	-(10+)	-(10+)	KR
399	क्वेराली	40.87			गैर आबाद				Uninhabited	KR
400	मंगल लेख	480.38	328(65)	P(1)	-(-5)	S	-(-5)	-(10+)	-(10+)	KR
401	पोखरी	128.69	5(2)	-(-5)	-(-5)	S	-(-5)	-(10+)	-(10+)	KR
402	विन्वाल गाँव	486.45	373(59)	P(1)	-(-5)	S	-(-5)	-(10+)	-(-5)	KR
403	गोल डान्डा	225.42	213(40)	P(1)	-(5-10)	T	-(5-10)	-(10+)	-(5-10)	KR
404	तोला	82.96	100(18)	-(-5)	-(5-10)	S	-(5-10)	-(10+)	-(5-10)	KR
405	धरसों	138.81	274(47)	P(1)	-(-5)	S	PO	-(-5)	-(-5)	KR
406	सिरना	41.68	66(13)	-(-5)	-(-5)	S	-(-5)	-(-5)	-(-5)	KR
407	बारसी	128.69	89(15)	-(-5)	-(-5)	S	-(-5)	-(-5)	-(-5)	KR
408	गदयूड़ा	256.58	227(42)	-(5-10)	-(5-10)	HP	-(-5)	-(-5)	-(-5)	KR
409	भिगराड़ा	91.06	313(74)	P(1),M(1) H(1)	MCW(1)	T,N	PO	-(10+)	BS	KR
410	चल्थिया	154.19	270(54)	P(1)	-(-5)	N	PO	-(10+)	-(-5)	KR
411	चौड़ा पिता	482.00	731(116)	P(1),M(1) H(1)	-(-5)	R,N,HP	-(-5)	-(10+)	BS	KR
412	डाबरी	29.54	95(13)	-(-5)	-(-5)	S	-(-5)	-(10+)	-(-5)	KR
413	भौकड़ा	85.39	11(3)	-(-5)	-(-5)	S	-(-5)	-(10+)	-(10+)	KR
414	मदयोली	90.65	195(73)	P(1)	-(-5)	T,N	-(-5)	-(10+)	BS	KR
415	परेवा	715.51	586(105)	P(1)	-(-5)	S	-(-5)	-(10+)	-(-5)	KR

12	13	14	15	16	17	18	19	20	2	1
लोहाघाट Lohaghat (22)	...	गेहूँ, चावल Wheat, Rice	...	...	7.28	20.64	10.93	...	Gajina	396
चम्पावत Champawat (28)	...	गेहूँ, चावल Wheat, Rice	12.95	...	38.45	30.76	3.23	...	Naulia Gaon	397
लोहाघाट Lohaghat (56)	...	गेहूँ, चावल Wheat, Rice	540.68	O(4.05)	263.86	190.21	25.06	...	Ramak	398
लोहाघाट Lohaghat (45)	...	गेहूँ, चावल Wheat, Rice	3.64	R(8.90)	21.45	5.26	1.62	...	Kwairali	399
लोहाघाट Lohaghat (59)	...	गेहूँ, चावल Wheat, Rice	13.76	O(2.02)	249.70	181.31	33.59	...	Mangal Lekh	400
लोहाघाट Lohaghat (80)	...	गेहूँ, चावल Wheat, Rice	29.54	...	22.26	55.44	21.45	...	Pokhari	401
लोहाघाट Lohaghat (80)	...	गेहूँ, चावल Wheat, Rice	63.13	GC(7.28)	59.90	311.21	44.93	...	Binwal Gaon	402
चम्पावत Champawat (79)	...	गेहूँ, चावल Wheat, Rice	15.78	...	54.63	23.47	131.54	...	Gol Danda	403
चम्पावत Champawat (86)	...	गेहूँ, चावल Wheat, Rice	...	...	31.97	40.87	10.12	...	Tola	404
चम्पावत Champawat (99)	...	गेहूँ, चावल Wheat, Rice	55.04	...	56.26	12.55	14.96	...	Dharson	405
चम्पावत Champawat (79)	...	गेहूँ, चावल Wheat, Rice	...	...	13.36	21.85	6.47	...	Sirna	406
चम्पावत Champawat (78)	...	गेहूँ, चावल Wheat, Rice	...	O(3.24)	31.16	50.59	43.70	...	Barsi	407
लोहाघाट Lohaghat (95)	...	गेहूँ, चावल Wheat, Rice	42.49	...	165.93	34.40	13.76	...	Gadyura	408
लोहाघाट Lohaghat (90)	...	गेहूँ, चावल Wheat, Rice	22.26	GC(12.14)	44.52	6.07	6.07	...	Bhingrara	409
लोहाघाट Lohaghat (93)	...	गेहूँ, चावल Wheat, Rice	28.33	...	80.94	36.42	8.50	...	Chalthia	410
लोहाघाट Lohaghat (52)	ED	गेहूँ, चावल Wheat, Rice	76.89	GC(242.82)	60.71	72.85	28.73	...	Chaura Pita	411
लोहाघाट Lohaghat (55)	...	गेहूँ, चावल Wheat, Rice	...	...	12.14	14.57	2.83	...	Daburi	412
लोहाघाट Lohaghat (57)	...	गेहूँ, चावल Wheat, Rice	6.07	O(0.41)	38.04	38.85	2.02	...	Bhakara	413
लोहाघाट Lohaghat (40)	...	गेहूँ, चावल Wheat, Rice	12.14	O(1.62)	60.71	6.07	10.11	...	Madyoli	414
लोहाघाट Lohaghat (47)	...	गेहूँ, चावल Wheat, Rice	520.44	O(3.64)	63.54	94.70	33.19	...	Parewa	415

1	2	3	4	5	6	7	8	9	10	11
416	चौड़ा मेहता	155.81	201(36)	P(1),M(1) PUC(1)	MCW(1) SMP(1) D(1)	T	PO	प्रतिदिन Daily	BS	PR
417	कुल्याल गांव	456.10	487(94)	P(1)	-(-5)	R	-(-5)	-(10+)	BS	PR
418	पिनाना	175.24	184(35)	P(1)	-(10+)	R,N	-(5-10)	-(10+)	-(10+)	KR
419	मछियार मगोटी	345.61	639(120)	P(1)	-(-5)	T	-(-5)	-(10+)	-(10+)	KR
420	साल	106.44	317(52)	P(1)	-(-5)	T	-(-5)	-(10+)	-(10+)	KR
421	ताड़ तल्ला	72,85	84(13)	P(1)	-(-5)	T	-(-5)	-(10+)	-(-5)	KR
422	ताड़ मल्ला	146.10	183(29)	P(1)	-(5-10)	T	-(5-10)	-(10+)	-(10+)	KR
423	कुकनई	303.63	309(53)	P(1)	-(10+)	T	-(-5)	-(10+)	-(10+)	KR
424	बुंगा डुंगरा पीपल	21.45	55(8)	P(1)	-(10+)	N	-(10+)	-(10+)	-(10+)	KR
425	डांडा लोहारि ज्यूला	10.93	114(19)	-(-5)	-(10+)	T	-(10+)	-(10+)	-(10+)	KR
426	डांडा मल्ला	277.62	268(43)	P(1)	-(10+)	T	-(10+)	-(10+)	-(10+)	KR
427	ऐडी	114.53	186(35)	-(10+)	-(10+)	S	-(10+)	-(10+)	BS	KR
428	हरीपुर उर्फ नरसिंह डांडा	174.43	466(71)	P(1)	-(10+)	S	-(-5)	-(10+)	-(10+)	KR
429	बगड खर्क	30.76	4(1)	-(-5)	-(5-10)	S	-(-5)	-(10+)	-(5-10)	KR
430	सुनाडी लग्गा सलया	47.35			गैर आबाद				Uninhabited	KR
431	सन्यानील कडिया	65.56	26(5)	-(-5)	-(5-10)	S	-(-5)	-(10+)	-(5-10)	KR
432	खाल कडिया	44.92	119(28)	-(-5)	-(5-10)	S	-(-5)	-(10+)	-(5-10)	KR
433	खर्क	39.26	107(19)	-(-5)	-(5-10)	S	-(-5)	-(10+)	-(5-10)	KR
434	बिलोटा	122.22	64(16)	-(-5)	-(5-10)	S	-(-5)	-(10+)	-(-5)	KR
435	लधौन	56.25	15(3)	-(10+)	-(10+)	S	-(10+)	-(10+)	-(10+)	KR

12	13	14	15	16	17	18	19	20	2	1
लोहाघाट Lohaghat (52)	...	गेहूँ, चावल Wheat, Rice	2.02	O(121.41)	26.31	5.67	0.40	...	Chaura Mehta	416
लोहाघाट Lohaghat (50)	...	गेहूँ, चावल Wheat, Rice	64.75	GC(161.88)	107.25	...	122.22	...	Kulyal Gaon	417
लोहाघाट Lohaghat (42)	...	गेहूँ, चावल Wheat, Rice	42.09	GC(6.88)	27.52	63.94	34.81	...	Pinana	418
लोहाघाट Lohaghat (53)	...	गेहूँ, चावल Wheat, Rice	42.09	...	212.87	49.37	41.28	...	Machhiyar Magoti	419
लोहाघाट Lohaghat (55)	...	गेहूँ, चावल Wheat, Rice	...	...	95.10	9.31	2.03	...	Sal	420
लोहाघाट Lohaghat (64)	...	गेहूँ, चावल Wheat, Rice	31.16	...	20.64	3.24	17.81	...	Tand Talla	421
लोहाघाट Lohaghat (64)	...	गेहूँ, चावल Wheat, Rice	54.63	...	42.90	24.28	24.29	...	Tand Malla	422
लोहाघाट Lohaghat (77)	...	गेहूँ, चावल Wheat, Rice	145.69	...	112.91	37.24	7.69	...	Kukanai	423
चम्पावत Champawat (80)	...	गेहूँ, चावल Wheat, Rice	4.05	...	13.35	...	4.05	...	Bunga Dungra Pipal	424
चम्पावत Champawat (76)	...	गेहूँ, चावल Wheat, Rice	...	...	10.12	0.41	0.40	...	Danga Lohar Jyula	425
चम्पावत Champawat (26)	...	गेहूँ, चावल Wheat, Rice	38.85	...	134.77	100.77	3.23	...	Danda Malla	426
चम्पावत Champawat (29)	...	गेहूँ, चावल Wheat, Rice	29.14	...	42.90	38.85	3.64	...	Airhi	427
चम्पावत Champawat (12)	...	गेहूँ, चावल Wheat, Rice	...	...	106.44	53.02	14.97	...	Haripur Urf Narsingh Danda	428
चम्पावत Champawat (10)	...	गेहूँ, चावल Wheat, Rice	...	...	1.21	28.74	0.81	...	Bagar Khark	429
चम्पावत Champawat (10)	...	...	...	...	...	45.73	1.62	...	Sunari Lagga Salya	430
चम्पावत Champawat (11)	...	गेहूँ, चावल Wheat, Rice	38.85	O(0.41)	11.74	8.90	5.66	...	Sanyaneel Kariya	431
चम्पावत Champawat (10)	...	गेहूँ, चावल Wheat, Rice	3.24	...	20.24	18.62	2.82	...	Khal Kariya	432
चम्पावत Champawat (10)	...	गेहूँ, चावल Wheat, Rice	6.07	...	23.07	8.50	1.62	...	Khark	433
चम्पावत Champawat (9)	...	गेहूँ, चावल Wheat, Rice	47.35	...	11.74	61.11	2.02	...	Bilota	434
चम्पावत Champawat (14)	...	गेहूँ, चावल Wheat, Rice	40.47	...	12.14	2.02	1.62	...	Ladhaun	435

1	2	3	4	5	6	7	8	9	10	11
436	सन्या फल्या	72.85			गैर आबाद				Uninhabited	KR
437	डिगडै	231.08	127(20)	-(-5)	-(5-10)	S	-(-5)	-(10+)	-(5-10)	KR
438	चौधरी का ज्यूला	2.02			गैर आबाद				Uninhabited	KR
439	खुनाड़ी	128.29	142(21)	-(-5)	-(5-10)	S	-(-5)	-(10+)	-(5-10)	KR
440	खेताड़ नारियल	207.21	93(16)	-(-5)	-(5-10)	S	-(-5)	-(10+)	-(5-10)	KR
441	खेताड़ उखेड़ा	53.42	71(10)	-(-5)	-(5-10)	S	-(-5)	-(10+)	-(5-10)	KR
442	रतन कन्या लग्गा	33.19			गैर आबाद				Uninhabited	KR
443	नायल	32.78			गैर आबाद				Uninhabited	KR
444	गरसारी गूंठ	185.75	167(30)	P(1),M(1)	-(10+)	S	PO	-(10+)	-(10+)	KR
445	कुलू खान	288.15	195(40)	-(10+)	-(10+)	S	-(10+)	-(10+)	-(10+)	KR
446	बसान	213.68	88(15)	-(10+)	-(10+)	S	-(10+)	-(10+)	-(10+)	KR
447	दुब चौड़ा	74.06	73(18)	P(1)	-(10+)	S	-(10+)	-(10+)	BS	KR
448	बुंगा ख्याली	191.42	242(44)	-(10+)	-(10+)	S	-(10+)	-(10+)	-(10+)	KR
449	चौड़ा	833.65	270(53)	-(-5)	-(-5)	S	-(-5)	-(10+)	-(5-10)	KR
450	चंचलपुर	10.52	4(1)	-(10+)	-(10+)	S	-(10+)	-(10+)	-(5-10)	KR
451	बडपास	130.72	136(31)	-(10+)	-(10+)	S	-(10+)	-(10+)	-(10+)	KR
452	गड़कोट	297.05	413(71)	P(1)	-(-5)	T,S	-(-5)	-(10+)	-(5-10)	KR
453	भगीना भण्डारी	466.21	392(78)	P(1),M(1)	-(5-10)	T,S	-(10+)	-(10+)	-(5-10)	KR
454	सुयाल खर्क	83.77	99(18)	P(1)	-(-5)	T,S	-(-5)	-(10+)	-(5-10)	KR
455	पुनवे	118.98	85(20)	-(-5)	-(-5)	S	-(-5)	-(10+)	-(10+)	KR

12	13	14	15	16	17	18	19	20	2	1
चम्पावत Champawat (10)	...	...	10.93	...	...	59.09	2.83	..	Sanya Falya	436
चम्पावत Champawat (9)	...	गेहूँ, चावल Wheat, Rice	165.93	...	29.95	26.70	8.50	...	Dingdai	437
चम्पावत Champawat (10)	...	...	...	...	1.62	...	0.40	...	Chaudhari Kajyolla	438
चम्पावत Champawat (12)	...	गेहूँ. चावल Wheat, Rice	6.48	...	31.97	84.99	4.85	...	Khunari	439
चम्पावत Champawat (8)	...	गेहूँ, चावल Wheat, Rice	133.55	...	31.97	34.40	7.29	...	Khetar Nariyal	440
चम्पावत Champawat (9)	...	गेहूँ, चावल Wheat, Rice	...	...	12.55	38.45	2.42	...	Khetar Ukhera	441
चम्पाबत Champawat (10)	...	...	28.33	...	...	4.05	0.81	...	Ratan Kanya Lagga	442
चम्पावत Champawat (10)	...	...	22.66	...	4.05	4.86	1.21	...	Nayal	443
चम्पावत Champawat (10)	...	गेहूँ, चावल Wheat, Rice	63.54	...	46.95	71.63	3.63	...	Garsari Gunth	444
चम्पावत Champawat (20)	...	गेहूँ, चावल Wheat, Rice	154.19	...	83.77	44.11	6.08	...	Kulu Khan	445
चम्पावत Champawat (23)	...	गेहूँ, चावल Wheat, Rice	...	...	40.87	167.95	4.46	...	Basan	446
चम्पावत Champawat (22)	...	गेहूँ, चावल Whaet, Rice	...	...	22.66	49.78	1.62	...	Dub Chaura	447
चम्पावत Champawat (23)	...	गेहूँ, चावल Wheat, Rice	...	...	76.89	107.25	7.28	...	Bunaga Khyali	448
चम्पावत Champawat (20)	...	गेहूँ, चावल Wheat, Rice	323.76	GC(0.81)	442.71	60.30	6.07	...	Chaura	449
चम्पावत Champawat (18)	...	गेहूँ, चावल Wheat, Rice	...	O(1.81)	3.64	4.45	0.81	...	Chanchalpur	450
चम्पावत Champawat (12)	...	गेहूँ, चावल Wheat, Rice	37.64	...	46.14	41.28	5.66	...	Barpas	451
चम्पावत Champawat (10)	...	गेहूँ, चावल Wheat, Rice	54.23	R(0.81)	79.32	140.43	22.26	...	Garkot	452
चम्पावत Champawat (10)	...	गेहूँ, चावल Wheat, Rice	228.66	R(0.41)	121.01	68.80	47.33	...	Bhagina Bhandari	453
चम्पावत Champawat (18)	...	गेहूँ, चावल Wheat, Rice	...	...	12.95	60.30	10.52	...	Suyal Khark	454
चम्पाबत Champawat (12)	...	गेहूँ, चावल Wheat, Rice	...	...	31.97	83.77	3.24	...	Punwe	455

1	2	3	4	5	6	7	8	9	10	11
456	सिप्टी	325.38	380(80)	P(1),M(1) H(1)	MCW(1)	T	-(10+)	-(10+)	-(10+)	KR
457	पाटल	26.71	30(6)	-(-5)	-(-5)	S	-(-5)	-(10+)	-(5-10)	KR
458	मैरोली	168.76	199(38)	-(10+)	-(10+)	S	-(10+)	-(10+)	-(10+)	KR
459	बिरगुल	888.32	656(132)	P(1),M(1)	-(10+)	T,S	PO	-(10+)	-(10+)	KR
460	ओखल ढूंगा	39.26	55(14)	-(-5)	-(-5)	T	-(-5)	-(10+)	-(10+)	KR
461	सैंदर्क	9.31	7(1)	P(1)	-(-5)	S	PO	-(10+)	-(10+)	KR
462	सिमाड़	139.62	152(27)	-(-5)	-(-5)	T	-(-5)	-(10+)	-(10+)	KR
463	सिमाड़ सलकन्डा	104.01	24(3)	-(5-10)	-(5-10)	T	-(5-10)	-(10+)	-(5-10)	KR
464	मटेला	184.95	122(23)	-(-5)	-(-5)	T	-(-5)	-(10+)	-(10+)	KR
465	कोपाटी (कोवाड़ी)	34.80	160(30)	-(-5)	-(-5)	T	-(-5)	-(10+)	-(10+)	KR
466	आम कडिया	152.57	170(30)	-(-5)	-(5-10)	T	-(-5)	-(10+)	-(10+)	KR
467	दुनिया	23.47	83(15)	-(-5)	-(5-10)	S	-(-5)	-(10+)	-(10+)	KR
468	गोली सैग्यूड़ा	328.62	388(84)	P(1)	-(10+)	S	-(5-10)	-(10+)	-(10+)	PR,KR
469	मिरतोली	47.75	32(8)	-(-5)	-(-5)	T	-(-5)	-(10+)	-(10+)	KR
470	नदोला	206.40	188(43)	-(-5)	-(5-10)	S	-(-5)	-(10+)	-(10+)	KR
471	भगीना खेत	26.31	20(5)	-(5-10)	-(10+)	R	-(10+)	-(10+)	-(10+)	KR,PR
472	बिबडक	123.43	39(8)	-(-5)	-(-5)	S	-(5-10)	-(10+)	-(10+)	KR
473	सैंदुला बोरा	160.67	67(14)	-(-5)	-(-5)	O	-(-5)	-(10+)	-(10+)	KR
474	डन्डी	23.88	3(1)	-(-5)	-(-5)	T	-(-5)	-(10+)	-(10+)	KR
475	चिनई	58.28	42(9)	-(-5)	-(-5)	O	-(-5)	-(10+)	-(10+)	KR

VILLAGE DIRECTORY

AMENITIES AND LAND USE

CHAMPAWAT TAHSIL—5

12	13	14	15	16	17	18	19	20	2	1
चम्पावत Champawat (15)	...	गेहूँ, चावल Wheat, Rice	...	...	113.32	199.52	12.54	...	Sipti	456
चम्पावत Champawat (12)	...	गेहूँ, चावल Wheat, Rice	...	...	8.09	16.59	2.03	...	Patal	457
चम्पावत Champawat (14)	...	गेहूँ, चावल Wheat, Rice	...	...	56.66	103.60	8.50	...	Mairoli	458
चम्पावत Champawat (30)	...	गेहूँ, चावल Wheat, Rice	153.79	GC(1.62)	664.11	31.57	37.23	...	Birgul	459
चम्पावत Champawat (18)	...	गेहूँ, चावल Wheat, Rice	...	...	8.90	23.08	7.28	...	Okhal Dhunga	460
चम्पावत Champawat (15)	...	गेहूँ, चावल Wheat, Rice	...	...	6.07	2.43	0.81	...	Saindark	461
चम्पावत Champawat (12)	...	गेहूँ, चावल Wheat, Rice	...	O(20.24)	25.09	86.61	7.68	...	Simarh	462
चम्पावत Champawat (10)	...	गेहूँ, चावल Wheat, Rice	...	...	25.50	73.66	4.85	...	Simarh Salkanda	463
चम्पावत Champawat (19)	...	गेहूँ, चावल Wheat, Rice	58.68	...	26.31	95.10	4.86	...	Matela	464
चम्पावत Champawat (16)	...	गेहूँ, चावल Wheat, Rice	...	O(1.21)	14.57	18.21	0.81	...	Kopati (Kowari)	465
चम्पावत Champawat (19)	...	गेहूँ, चावल Wheat, Rice	...	O(21.85)	16.19	96.72	17.81	...	Aam Karia	466
चम्पावत Champawat (22)	...	गेहूँ, चावल Wheat, Rice	1.62	...	8.09	12.92	0.84	...	Duniya	467
चम्पावत Champawat (10)	...	गेहूँ, चावल Wheat, Rice	126.27	O(2.02)	122.22	32.38	45.73	...	Goli Saigura	468
चम्पावत Champawat (18)	...	गेहूँ, चावल Wheat, Rice	...	...	7.28	39.26	1.21	...	Mirtoli	469
चम्पावत Champawat (29)	...	गेहूँ, चावल Wheat, Rice	1.62	...	42.90	152.17	9.71	...	Nadola	470
चम्पावत Champawat (12)	...	गेहूँ, चावल Wheat, Rice	6.07	GC(6.07)	2.02	10.12	2.03	...	Bhagina Khet	471
चम्पावत Champawat (18)	...	गेहूँ, चावल Wheat, Rice	...	...	33.19	80.54	9.70	...	Bibdak	472
चम्पावत Champawat (31)	...	गेहूँ, चावल Wheat, Rice	109.27	O(1.22)	37.64	5.26	7.28	...	Saindula Bora	473
चम्पावत Champawat (12)	...	गेहूँ, चावल Wheat, Rice	...	...	6.07	17.40	0.41	...	Dandi	474
चम्पावत Champawat (12)	...	गेहूँ, चावल Wheat, Rice	30.76	...	13.76	12.14	1.62	...	Chinai	475

1	2	3	4	5	6	7	8	9	10	11
476	पुनेठी	253.34	173(32)	-(-5)	-(-5)	T	-(-5)	-(10+)	-(10+)	KR
477	ढकना बदोला	237.96	349(60)	P(1)	-(-5)	T	-(-5)	-(10+)	-(10+)	KR
478	नाद बोरा	90.65	109(21)	-(-5)	-(-5)	O	-(-5)	-(10+)	-(10+)	KR
479	सैदुला बोरा चौड़ा खड़क	129.10	48(11)	-(-5)	-(5-10)	S	-(5-10)	-(10+)	-(10+)	KR
480	नथान	233.11	211(48)	P(1)	-(5-10)	T,S	-(5-10)	-(10+)	-(10+)	KR
481	पवेत	36.42	51(6)	-(-5)	-(-5)	T	-(-5)	-(5-10)	-(-5)	KR
482	खर्क कार्की	178.47	453(96)	P(1)	-(-5)	T	-(-5)	-(5-10)	-(-5)	KR
483	चौड़ा सेटी	53.42	168(31)	-(-5)	-(-5)	T	-(-5)	-(5-10)	-(-5)	KR
484	जुप पटेउवा	23.07	47(10)	-(-5)	-(-5)	T	-(-5)	-(5-10)	-(-5)	PR
485	डुंगरा सेटी	169.57	298(50)	-(-5)	-(-5)	T	-(-5)	-(5-10)	-(-5)	KR
486	डांडा बिष्ट	23.88	187(34)	P(1)	-(-5)	T	-(-5)	-(5-10)	-(-5)	KR
487	कुलेठी रसियारा	25.09	108(19)	P(1)	-(-5)	T	-(-5)	-(5-10)	-(-5)	KR
488	बाजरी कोट	308.38	254(40)	M(1)	-(-5)	T	-(-5)	-(10+)	-(-5)	KR
489	पलसों	316.07	366(74)	P(1)	-(5-10)	T,N,S	-(5-10)	-(10+)	-(5-10)	KR
490	अमोडा	6.07			गैर आबाद				Uninhabited	KR
491	जैगाँव जैटोली	186.97	269(54)	P(1)	-(10+)	T,S	-(-5)	-(5-10)	-(-5)	KR
492	मुड़ियानी	712.27	482(82)	P(1)	D(1)	T	-(-5)	-(5-10)	BS	PR
493	छिड़ा पानी	402.27	68(15)	-(-5)	-(5-10)	T	-(5-10)	-(5-10)	-(5-10)	KR
494	मोराड़ी	203.97	367(65)	P(1)	-(5-10)	S,N	PO	-(5-10)	-(-5)	KR
495	नदकुली	237.15	127(26)	-(-5)	-(10+)	T	-(5-10)	-(10+)	-(10+)	KR

12	13	14	15	16	17	18	19	20	2	1
चम्पावत Champawat (14)	...	गेहूँ, चावल Wheat, Rice	123·43	O(5.67)	68.39	43.30	12.55	...	Punethi	476
चम्पावत Champawat (11)	...	गेहूँ, चावल Wheat, Rice	105.22	O(4.05)	74.06	49.37	5.26	...	Dhakna Badola	477
चम्पावत Champawat (12)	...	गेहुँ, चावल Wheat, Rice	10.12	...	36.83	40.47	3.23	...	Nadbora	478
चम्पावत Champawat (12)	...	गेहूँ, चावल Wheat, Rice	47.75	...	13.36	63.54	4.45	...	Saindula Bora Chaura Khark	479
चम्पावत Champawat (17)	...	गेहूँ, चावल Wheat, Rice	12.55	O(0.41)	29.54	179.28	11.33	...	Naghan	480
चम्पावत Champawat (3)	ED	गेहूँ, चावल Wheat, Rice	16.19	GC(4.04)	12.14	3.24	0.81	...	Pawet	481
चम्पावत Champawat (2)	ED	गेहूँ, चावल Wheat, Rice	23.07	GC(19.43)	84.16	51.40	0.41	...	Khark Karki	482
चम्पावत Champawat (3)	...	गेहूँ, चावल Wheat, Rice	...	GC(2.43)	27.52	8.90	14.57	...	Chaura Seti	483
चम्पावत Champawat (2)	...	गेहूँ, चावल Wheat, Rice	...	GC(2.02)	14.97	4.86	1.22	...	Jup Patewa	484
चम्पावत Champawat (2)	...	गेहूँ, चावल Wheat, Rice	53.02	O(2.02)	53.42	57.47	3.64	...	Dungra Seti	485
चम्पावत Champawat (2)	...	गेहूँ, चावल Wheat, Rice	...	...	21.85	1.62	0.41	...	Danda Bisht	486
चम्पावत Champawat (3)	ED	गेहूँ, चावल Wheat, Rice	...	...	20.24	3.64	1.21	...	Kulethi Rasiyara	487
चम्पावत Champawat (6)	ED	गेहूँ, चावल Wheat, Rice	...	GC(18.62)	67.99	196.27	25.50	...	Bazari Kot	488
चम्पावत Champawat (6)	...	गेहूँ, चावल Wheat, Rice	161.88	GC(20.24)	53.02	66.78	14.15	...	Palsaon	489
चम्पावत Champawat (11)	...	...	2.43	O(0.41)	2.83	...	0.40	...	Amora	490
चम्पावत Champawat (1)	...	गेहूँ, चावल Wheat, Rice	34.40	O(0.81)	32.78	104.82	14.16	...	Jaigaon Jaitoli	491
चम्पावत Champawat (2)	...	गेहूँ, चावल Wheat, Rice	444.36	GC(10.12)	87.42	124.65	45.72	...	Muriyani	492
चम्पावत Champawat (4)	...	गेहूँ, चावल Wheat, Rice	267.51	...	78.92	18.21	37.63	...	Chhira Pani	493
चम्पावत Champawat (2)	...	गेहूँ, चावल Wheat, Rice	36.02	O(10.12)	54.63	95.10	8.10	...	Morari	494
चम्पावत Champawat (2)	...	गेहूँ, चावल Wheat, Rice	141.65	O(6.46)	31.57	47.35	10.12	...	Nadkuli	495

1	2	3	4	5	6	7	8	9	10	11
496	डुंगरा	28.33	31(7)	-(-5)	-(5-10)	S	-(-5)	-(5-10)	-(10+)	KR
497	मांदली तल्ली	16.59	97(21)	-(-5)	-(-5)	O	-(-5)	-(5-10)	-(-5)	KR
498	बरदोली	50.18	94(20)	-(-5)	-(5-10)	T	-(-5)	-(5-10)	-(5-10)	KR
499	जायड़	32.78	75(13)	-(-5)	-(5-10)	O,N	-(-5)	-(5-10)	-(5-10)	KR
500	बासोटी माफी	57.06	45(8)	-(5-10)	-(10+)	S	-(5-10)	-(5-10)	-(10+)	KR
501	काजमय माफी	104.01	107(19)	P(1)	-(-5)	T	-(-5)	-(10+)	-(-5)	KR
502	कमेला	30.76	33(5)	-(-5)	-(5-10)	O,N	-(-5)	-(10+)	-(5-10)	KR
503	कुंमर मौफी	167.95	276(55)	P(1),M(1)	-(5-10)	T	PO	-(10+)	-(10+)	KR
504	लटोली	42.90	69(15)	P(1)	-(-5)	T	-(-5)	-(10+)	-(-5)	KR
505	त्यार कुड़ा	7.28	26(5)	-(-5)	-(-5)	O,N	-(-5)	-(10+)	-(-5)	KR
506	मादली मल्ली	8.50	175(50)	-(-5)	-(-5)	T	-(-5)	-(10+)	-(-5)	PR
507	माज गाँव	6.88	44(8)	-(-5)	-(-5)	O	-(-5)	-(10+)	-(-5)	KR
508	कनल गाँव	52.21	112(20)	H(1),M(1) O(1)	-(-5)	O	-(-5)	-(10+)	-(-5)	KR
509	लिस्ता	13.36	52(6)	-(-5)	-(-5)	T	-(-5)	-(10+)	-(-5)	KR
510	सिलांग टाक	88.63	55(11)	-(-5)	-(-5)	T	-(-5)	-(10+)	-(-5)	KR
511	चौड़ा डुमखरी चाक	238.37	333(16)	P(1)	-(-5)	O	-(-5)	-(10+)	-(-5)	KR
512	कठार मौफी	55.85	68(14)	-(-5)	-(5-10)	S	-(-5)	-(10+)	-(5-10)	KR
513	चौकी	267.91	403(63)	-(-5)	-(-5)	T	-(-5)	-(10+)	-(-5)	KR
514	पैती मौफी	36.02	6(1)	-(-5)	-(5-10)	O,N	-(-5)	-(10+)	-(5-10)	KR
515	मोन पोखरी	104.82	140(22)	P(1)	-(10+)	S	-(-5)	-(+10)	-(10+)	KR

12	13	14	15	16	17	18	19	20	2	1
चम्पावत Champawat (3)	...	गेहूँ, चावल Wheat, Rice	19.43	...	6.88	...	2.02	...	Dungra	496
चम्पावत Champawat (3)	ED	गेहूँ, चावल Wheat, Rice	...	...	14.97	1.21	0.41	...	Mandali Talli	497
चम्पावत Champawat (8)	...	गेहूँ, जौ Wheat, Barliy	...	...	44.11	2.83	3.24	...	Bardoli	498
चम्पावत Champawat (8)	...	गेहूँ, चावल Wheat, Rice	6.88	...	20.24	1.21	4.45	...	Jayarh	499
चम्पावत Champawat (12)	...	गेहूँ, चावल Wheat, Rice	21.04	...	25.90	8.10	2.02	...	Basauti Maufi	500
चम्पावत Champawat (6)	...	गेहूँ, जौ Wheat, Barley	21.04	GC(9.32)	47.75	18.21	7.69	...	Kajmay Maufi	501
चम्पावत Champawat (8)	...	गेहूँ, जौ Wheat, Barley	...	...	20.24	8.09	2.43	...	Kamela	502
चम्पावत Champawat (6)	...	गेहूँ, जौ Wheat, Barley	5.67	...	110.48	40.07	11.73	...	Fungar Maufi	503
चम्पावत Champawat (3)	...	गेहूँ, जौ Wheat, Barley	...	...	30.76	4.86	7.28	...	Latoli	504
चम्पावत Champawat (2)	...	गेहूँ, जौ Wheat, Barley	...	...	4.86	2.01	0.41	...	Tyar Kora	505
चम्पावत Champawat (1)	...	गेहूँ, चावल Wheat, Rice	...	...	7.69	...	0.81	...	Mandali Malii	506
चम्पावत Champawat (1)	...	गेहूँ, चावल Wheat, Rice	...	...	6.07	0.41	0.40	...	Maj Gaon	507
चम्पावत Champawat (1)	...	गेहूँ, चावल Wheat, Rice	...	...	45.73	2.83	3.65	...	Kanal Gaon	508
चम्पावत Champawat (5)	...	गे हूँ, चावल Wheat, Rice	...	...	10.52	1.21	1.63	...	Lista	509
चम्पावत Champawat (4)	...	गेहूँ, जौ Wheat, Barley	...	...	29.14	55.85	3.64	...	Silang Tak	510
चम्पावत Champawat (5)	...	गेहूँ, चावल Wheat, Rice	21.85	...	109.67	102.79	4.06	...	Chaura Dumkhuri Chak	511
चम्पावत Champawat (2)	...	गेहूँ, चावल Wheat, Rice	0.41	...	21.45	7.28	26.71	...	Kathar Maufi	512
चम्पावत Champawat (5)	...	गेहूँ, चावल Wheat, Rice	17.00	...	150.55	88.22	12.14	...	Chauki	513
चम्पावत Champawat (1)	...	गेहूँ, जौ Wheat, Barley	...	...	18.21	14.16	3.65	...	Paiti Maufi	514
चम्पावत Champawat (4)	...	गेहूँ, चावल Wheat, Rice	22.66	...	48.17	17.40	16.59	...	Maun Pokhari	515

1	2	3	4	5	6	7	8	9	10	11
516	सौन विष्ट	6.88	9(2)	-(-5)	-(10+)	S	-(5-10)	-(10+)	-(10+)	KR
517	रौ कुंवर	109.67	95(17)	-(-5)	-(10+)	O	-(5-10)	-(10+)	-(10+)	KR
518	भन्डार बोरा	50·18	134(21)	-(-5)	-(10+)	S	-(5-10)	-(10+)	-(10+)	KR
519	गिरि पुनेठा	104.41	7(2)	-(-5)	-(10+)	S	-(5-10)	-10+)	-(10+)	KR
520	बकुन्डा	4.45	19(3)	-(-5)	-(10+)	S	-(5-10)	-(10+)	-(10+)	KR
521	कठनौली	20.24	81(10)	-(-5)	-(10+)	S	-(5-10)	-(10+)	-(10+)	KR
522	सिमल्टा	281.67	165(27)	H(1)	-(5-10)	S	-(5-10)	-(10+)	-(5-10)	KR
523	लमकन्या	21.04	34(7)	-(-5)	-(-5)	O	-(-5)	-(5-10)	-(-5)	KR
524	नगर गाँव	21.85	36(6)	-(-5)	-(-5)	O,N	-(-5)	-(5-10)	-(-5)	KR
525	शक्तिपुर	106.84	202(42)	-(-5)	-(-5)	T	-(-5)	-(5-10)	-(-5)	KR
526	कफलांग	64.35	107(21)	-(-5)	-(-5)	O,N	-(-5)	-(5-10)	-(-5)	KR
527	राकड़ी फुलारा	41.28	212(33)	-(-5)	-(-5)	T	-(-5)	-(5-10)	-(-5)	PR
528	चौकुनी पाँडे	19.83	49(9)	P(1)	-(-5)	T	-(-5)	-(5-10)	-(-5)	KR
529	चौकुनी बोरा	262.65	323(58)	P(1)	-(5-10)	T	-(5-10)	-(5-10)	-(5-10)	KR
530	दुध पोखरा	29.14	70(9)	-(-5)	-(5-10)	T	PO	-(5-10)	-(5-10)	KR
531	बिलहैड़ी	93.08	92(19)	P(1)	-(10+)	O	-(5-10)	-(10+)	-(10+)	KR
532	बुंगा चौकुनी	43.71	31(6)	-(-5)	-(10+)	S	-(-5)	-(10+)	-(10+)	KR
533	सतकुला	44.52	68(8)	-(10+)	-(10+)	N	-(10+)	-(10+)	-(10+)	KR
534	पाली	169.57	56(12)	-(-5)	-(10+)	T	-(10+)	-(10+)	-(10+)	KR
535	कन्यूडा	56.25	98(18)	-(5-10)	-(10+)	T	-(5-10)	-(10+)	-(10+)	KR

VILLAGE DIRECTORY

AMENITIES AND LAND USE — CHAMPAWAT TAHSIL—5

12	13	14	15	16	17	18	19	20	2	1
चम्पावत Champawat (14)	...	गेहूँ, जौ Wheat, Barley	...	...	6.07	...	0.81	...	Saun Bisht	516
चम्पावत Champawat (13)	...	गेहूँ, चावल Wheat, Rice	...	...	39.66	67.18	2.83	...	Rau Kunwar	517
चम्पावत Champawat (12)	...	गेहूँ, चावल Wheat, Rice	...	...	22.26	22.26	5.26	...	Bhandar Bora	518
चम्पावत Champawat (16)	...	गेहूँ, चावल Wheat, Rice	20.64	...	80.13	...	3.64	...	Giri Punetha	519
चम्पावत Ohampawat (14)	...	गेहूँ, चावल Wheat, Rice	...	...	3.24	0.40	0.81	...	Bakunda	520
चम्पावत Champawat (15)	...	गेहूँ, जौ Wheat, Barley	...	...	18.22	0.81	1.21	...	Kathnauli	521
चम्पावत Champawat (6)	ED	गेहूँ, जौ Wheat, Barley	214.90	...	62.72	...	4.05	...	Simalta	522
चम्पावत Champawat (5)	...	गेहूँ, जौ Wheat, Barley	...	...	12.95	7.28	0.81	...	Lamkanya	523
चम्पावत Champawat (3)	...	गेहूँ, जौ Wheat, Barley	...	...	15.38	5.66	0.81	...	Nagar Gaon	524
चम्पावत Champawat (2)	...	गेहूँ, जौ Wheat, Barley	...	GC(4.05)	46.95	26.71	29.13	...	Shaktipur	525
चम्पावत Champawat (3)	...	गेहूँ, जौ Wheat, Barley	...	GC(2.02)	48.16	9.31	4.86	...	Kaflang	526
चम्पावत Champawat (5)	ED	गेहूँ, चावल Wheat, Rice	...	GC(2.43)	29.95	4.45	4.45	...	Rakari Fulara	527
चम्पावत Champawat (5)	...	गेहूँ, चावल Wheat, Rice	...	GC(2.02)	12.95	4.05	0.81	...	Chaukuni Pande	528
चम्पावत Champawat (6)	...	गेहूँ, चावल Wheat, Rice	114.13	GC(17.00)	61.92	53.42	16.18	...	Dhaukuni Bora	529
चम्पावत Champawat (6)	ED	गेहूँ, चावल Wheat, Rice	2.43	GC(2.41)	24.28	1.62	0.40	...	Dudh Pokhara	530
चम्पावत Champawat (14)	...	गेहूँ, जौ Wheat, Barley	...	...	72.44	18.21	2.43	...	Bilhairi	531
चम्पावत Champawat (15)	...	गेहूँ, जौ Wheat, Barley	...	...	41.68	0.81	1.22	...	Bunga Chaukuni	532
लोहाघाट Lohaghat (26)	...	गेहूँ, चावल Wheat, Rice	19.43	...	16.19	0.81	8.09	...	Satkula	533
लोहाघाट Lohaghat (30)	...	गेहूँ, चावल Wheat, Rice	101.18	...	29.95	35.21	3.23	...	Pali	534
लोहाघाट Lohaghat (30)	...	गेहूँ, चावल Wheat, Rice	8.50	...	29.95	20.24	2.82	...	Kanyura	535

1	2	3	4	5	6	7	8	9	10	11
536	कफल्टा तल्ला	145.69	22(4)	-(-5)	-(10+)	T	-(-5)	-(10+)	-(10+)	KR
537	बोयल	169.17	116(31)	P(1)	-(5-10)	T,O	-(5-10)	-(10+)	-(10+)	KR
538	नीड़	589.24	549(116)	P(1)	-(-5)	S	PO	-(10+)	-(10+)	KR
539	रमेला	596.53	526(113)	P(1)	-(-5)	S	PO	-(10+)	-(10+)	KR
540	भुली गाँव	118.57	44(8)	-(-5)	-(5-10)	S	-(-5)	-(10+)	-(10+)	PR
541	ढूला कोट	169.57	45(9)	-(-5)	-(5-10)	T,O	-(-5)	-(10+)	-(10+)	KR
542	गोरखाली गूंठ	94.70	145(32)	-(-5)	-(5-10)	S	-(5-10)	-(10+)	-(10+)	KR
543	रेसंग	96.72	60(11)	-(-5)	-(-5)	T,O	-(-5)	-(10+)	-(10+)	KR
544	कफल्टा मल्ला	305.14	103(24)	P(1)	-(10+)	T	-(10+)	-(5-10)	-(10+)	KR
545	आम गूंठ	50.99	56(10)	-(5-10)	-(10+)	T,N	-(5-10)	-(10+)	-(10+)	KR
546	दुनी	12.55			गैर आबाद				Uninhabited	KR
547	सल्ली	563.75	361(66)	P(1)	-(10+)	T	-(5-10)	-(10+)	-(10+)	KR
548	कुकरौनी	482.40	124(25)	-(10+)	-(10+)	T	-(10+)	-(10+)	-(10+)	KR
549	रुइयाँ	140.03	90(17)	-(5-10)	-(5-10)	T	-(5-10)	-(10+)	-(10+)	KR
550	गुरना गूंठ	10.12	56(15)	P(1)	-(-5)	T	-(5-10)	-(10+)	-(10+)	KR
551	दूबर जैनाल	614.74	183(37)	M(1)	-(-5)	T	-(5-10)	-(10+)	-(10+)	KR
552	खार	169.16	46(12)	-(-5)	H(1)	S	-(-5)	-(10+)	-(10+)	KR
553	ल्वाकीं	204.37	87(23)	P(1)	-(5-10)	O,N	-(5-10)	-(10+)	-(10+)	KR
554	हरम	142.05	65(15)	-(-5)	-(-5)	S,N	-(-5)	-(10+)	-(10+)	KR
555	मंच	268.32	55(17)	-(-5)	-(-5)	O,N	PO	-(10+)	-(10+)	KR

12	13	14	15	16	17	18	19	20	2	1
लोहाघाट Lohaghat (26)	...	गेहूँ, चावल Wheat, Rice	21.85	...	76.89	40.47	6.48	...	Kafalta Talla	536
चम्पावत Champawat (20)	...	गेहूँ, चावल Wheat, Rice	...	...	38.85	121.01	9.31	...	Boyal	537
चम्पावत Champawat (18)	...	गेहूँ, चावल Wheat, Rice	...	...	179.28	4.86	405.10	...	Neerh	538
चम्पावत Champawat (26)	...	गेहूँ, चावल Wheat, Rice	11.74	O(3.24)	179.28	373.52	28.75	...	Ramela	539
चम्पावत Champawat (27)	...	गेहूँ, चावल Wheat, Rice	18.21	...	23.47	21.45	55.44	...	Bhuli Gaon	540
चम्पावत Champawat (28)	...	गेहूँ, चावल Wheat, Rice	31.97	...	66.37	64.75	6.48	...	Thoola Kot	541
चम्पावत Champawat (26)	...	गेहूँ, चावल Wheat, Rice	23.47	...	37.64	2.83	30.76	...	Gorkhali Gunth	442
चम्पावत Champawat (24)	...	गेहूँ, चावल Wheat, Rice	...	TW(31.57)	31.57	31.16	2.42	...	Resang	543
लोहाघाट Lohaghat (30)	...	गेहूँ, चावल Wheat, Rice	17.81	...	45.33	202.35	39.65	...	Kafalta Malla	544
लोहाघाट Lohaghat (26)	...	गेहूँ, चावल Wheat, Rice	...	...	19.43	6.48	25.08	...	Aam Gunth	545
लोहाघाट Lohaghat (26)	...	...	...	...	8.50	0.81	3.24	...	Duni	546
लोहाघाट Lohaghat (26)	...	गेहूँ, चावल Wheat, Rice	95.91	...	102.79	350.07	14.98	...	Salli	547
चम्पावत Champawat (11)	...	गेहूँ, चावल Wheat, Rice	318.09	...	73.66	69.61	21.04	...	Kukrauni	548
चम्पावत Champawat (9)	...	गेहूँ, चावल Wheat, Rice	20.24	...	36.83	80.94	2.02	...	Ruiyan	549
लोहाघाट Lohaghat (30)	...	गेहूँ, चावल Wheat, Rice	...	...	5.26	4.05	0.81	...	Gurna Gunth	550
चम्पावत Champawat (22)	...	गेहूँ, चावल Wheat, Rice	...	...	139.62	307.17	167.95	...	Dubar Jainal	551
चम्पावत Champawat (25)	...	गेहूँ, चावल Wheat, Rice	33.99	...	33.59	38.45	63.13	...	Khar	552
चम्पावत Champawat (26)	...	गेहूँ, जौ Wheat, Barley	84.18	...	74.06	12.55	33.58	...	Lwarki	553
चम्पावत Champawat (23)	...	गेहूँ, जौ Wheat, Barley	...	...	32.38	107.65	2.02	...	Haram	554
चम्पावत Champawat (20)	...	गेहूँ, चावल Wheat, Rice	...	...	77.70	77.30	113.32	...	Manch	555

5—चम्पावत तहसील

1	2	3	4	5	6	7	8	9	10	11
556	ग्वानी	114.53	49(9)	-(-5)	-(5-10)	O,N	-(5-10)	-(10+)	-(10+)	KR
557	आमखोला	49.78			गैर आबाद				Uninhabited	KR
558	स्यूतोला	69.61	20(4)	-(-5)	-(5-10)	O,N	-(5-10)	-(10+)	-(10+)	KR
559	माटकान्डा सनगाँव	394.58	99(18)	-(-5)	-(5-10)	O,N	-(5-10)	-(10+)	-(10+)	KR
560	खड़ागिरि	192.64	39(6)	-(-5)	-(-5)	O,N	-(-5)	-(10+)	-(10+)	KR
561	तामली	624.05	644(146)	P(1),M(1)	MCW(1)	S,T	PO	-(10+)	-(10+)	KR
562	नाग	47.75	26(6)	-(-5)	-(-5)	S,T	-(-5)	-(10+)	-(10+)	KR
563	बाजकोट	259.41	282(65)	-(-5)	-(-5)	S,T	-(-5)	-(10+)	-(10+)	KR
564	पोलप	310.40	250(62)	-(-5)	-(-5)	S,T	-(-5)	-(10+)	-(10+)	KR
565	कारीं	438.29	278(64)	-(-5)	-(-5)	S,T	-(-5)	-(10+)	-(10+)	KR
566	गायल	23.07			गैर आबाद				Uninhabited	KR
567	रायल	246.87	114(23)	-(-5)	-(-5)	S	-(-5)	-(10+)	-(10+)	KR
568	सिमाउरी	242.82	214(41)	P(1)	-(-5)	S,T	-(-5)	-(10+)	-(10+)	KR
569	निदोड़ी	407.94	36(6)	-(-5)	-(5-10)	S,T	-(-5)	-(10+)	-(10+)	KR
570	आमनी	332.26	204(42)	P(1)	-(5-10)	S	-(-5)	-(10+)	-(10+)	KR
571	तारकुली	341.97	253(58)	P(1)	-(10+)	S	-(-5)	(-10+)	BS	KR
572	रियासी बमन गाँव	437.08	417(110)	P(1),M(1)	-(10+)	T	PO	-(10+)	-(-5)	KR
573	बरकुम	194.26	146(34)	-(-5)	-(5-10)	T	-(-5)	-(10+)	-(5-10)	KR
574	हियाली	85.39			गैर आबाद				Uninhabited	KR
575	भन्डार	197.09	77(15)	-(-5)	-(5-10)	S	-(5-10)	-(10+)	-(10+)	KR

12	13	14	15	16	17	18	19	20	2'	1
चम्पावत Champawat (25)	...	गेहूँ, चावल Wheat, Rice	...	...	34.80	78.11	1.62	...	Gwani	556
लोहाघाट Lohaghat (26)	...	...	...	...	8.09	40.07	1.62	...	Aamkhola	557
चम्पावत Champawat (25)	...	गेहूँ, जौ Wheat, Barley	...	...	24.69	40.87	4.05	...	Syuntola	558
चम्पावत Champawat (25)	...	गेहूँ, जौ Wheat, Barley	...	...	76.08	205.59	112.91	...	Matkanda San Gaon	559
चम्पावत Champawat (25)	...	गेहूँ, चना Wheat, Gram	...	...	26.31	147.72	18.61	...	Kharagiri	560
चम्पावत Champawat (40)	...	गेहूँ, चावल Wheat, Rice	2.83	...	143.67	263.06	214.49	...	Tamali	561
चम्पावत Champawat (40)	...	गेहूँ, चावल Wheat, Rice	...	...	19.02	14.16	14.57	...	Nag	562
चम्पावत Champawat (36)	...	गेहूँ, चावल Wheat, Rice	32.38	...	104.41	42.49	80.13	...	Bazkot	563
चम्पावत Champawat (40)	...	गेहूँ, चावल Wheat, Rice	5.26	...	85.39	80.94	138.81	...	Polup	564
चम्पावत Champawat (36)	...	गेहूँ, चावल Wheat, Rice	14.97	O(1.21)	222.59	135.57	63.95	...	Kari	565
चम्पावत Champawat (32)	...	...	...	...	6.48	8.50	8.09	...	Gayal	566
चम्पावत Champawat (43)	...	गेहूँ, चावल Wheat, Rice	8.90	...	59.90	59.90	118.17	...	Rayal	567
चम्पावत Champawat (36)	...	गेहूँ, चावल Wheat, Rice	...	...	70.42	5.26	167.14	...	Simauri	568
चम्पावत Champawat (28)	...	गेहूँ, चावल Wheat, Rice	42.90	...	119.79	238.37	6.88	...	Nidori	569
चम्पावत Champawat (40)	...	गेहूँ, चावल Wheat, Rice	58.68	...	101.58	149.74	22.26	...	Aamani	570
चम्पावत Champawat (35)	...	गेहूँ, चावल Wheat, Rice	19.43	...	133 96	89.44	99.14	...	Tarkuli	571
चम्पावत Champawat (30)	...	गेहूँ, चावल Wheat, Rice	80.94	...	203.16	146.50	6.48	...	Riyasi Baman Gaon	572
चम्पावत Champawat (28)	...	गेहूँ, चावल Wheat, Rice	55.04	...	69.20	59.90	10.12	...	Barkum	573
चम्पावत Champawat (30)	...	...	46.14	...	15.78	11.33	12.14	...	Hiyali	574
चम्पावत Champawat (22)	...	गेहूँ, चावल Wheat, Rice	9.31	...	150.95	12.55	24.28	...	Bhandar	575

1	2	3	4	5	6	7	8	9	10	11
576	सोराई	237.15	106(22)	P(1)	-(-5)	S	-(-5)	-(10+)	-(10+)	KR
577	हरतोला	112.51	77(16)	-(-5)	-(5-10)	S	-(5-10)	-(10+)	-(10+)	KR
578	बकोड़ा	371.92	192(33)	P(1)	-(-5)	O,N	-(-5)	-(10+)	-(10+)	KR
579	अकेड़ी	40.47	23(4)	-(-5)	-(-5)	O,N	-(-5)	-(10+)	-(10+)	KR
580	मोस्टा	2,579.15	183(32)	-(-5)	-(5-10)	O,N	-(-5)	-(10+)	-(10+)	KR
581	बेलगाड़ा	78.92	81(19)	-(-5)	-(-5)	S	-(-5)	-(10+)	-(10+)	KR
582	अमेड़ा	102.39	98(23)	-(5-10)	-(10+)	S	-(10+)	-(10+)	-(-5)	KR
583	बस्तिया	12.14	66(10)	-(-5)	-(5-10)	S	-(5-10)	-(10+)	-(5-10)	KR
584	लाफड़ा	207.21	143(24)	-(-5)	-(-5)	S	-(-5)	-(10+)	-(10+)	KR
585	पादंगा	198.30	127(28)	-(-5)	-(10+)	S,N	-(5-10)	-(10+)	-(5-10)	KR
586	बस्तिया गूंठ	233.92	22(5)	-(-5)	-(-5)	S	-(-5)	-(5-10)	-(-5)	KR
587	सायली	314.86	170(30)	P(1)	-(-5)	T,N	PO	-(5-10)	-(-5)	KR
588	धौनरौत	186.57	237(49)	-(-5)	MCW(1)	S,T	PO	-(10+)	BS	PR
589	मझेड़ा	117.36	187(8)	P(1)	-(-5)	S	-(-5)	-(10+)	-(-5)	KR
590	ध्यान भंडारी	88.63			गैर आबाद				Uninhabited	KR
591	लड़ा बोरा	208.42	153(35)	-(-5)	-(-5)	S	-(-5)	-(5-10)	-(-5)	KR
592	नायड़ी	33.59	18(4)	-(5-10)	-(5-10)	S	-(5-10)	-(10+)	-(10+)	KR
593	बैरा	23.47	25(5)	-(-5)	-(5-10)	S	PO	-(10+)	-(5-10)	KR
594	जमराड़ी	25.90	90(91)	-(-5)	-(5-10)	S	-(5-10)	-(10+)	-(5-10)	KR
595	गुरज्यूला	23.47	69(17)	P(1)	-(5-10)	S	-(5-10)	-(10+)	-(5-10)	KR

12	13	14	15	16	17	18	19	20	2	1
चम्पावत Champawat (25)	...	गेहूँ, चावल Wheat, Rice	4.05	...	20.24	210.44	2.42	...	Sorai	576
चम्पावत Champawat (25)	...	गेहूँ, चावल Wheat, Rice	...	...	25.09	77.30	10.12	...	Hartola	577
चम्पावत Champawat (25)	...	गेहूँ, जौ Wheat, Barley	122.22	...	159.45	57.06	33.19	...	Bakora	578
चम्पावत Champawat (22)	...	गेहूँ, जौ Wheat, Barley	...	...	6.88	33.19	0.40	...	Akeri	579
चम्पावत Champawat (30)	...	गेहूँ, जौ Wheat, Barley	93.89	...	2,418.49	0.41	66.36	...	Mosta	580
चम्पावत Champawat (36)	...	गेहूँ, चावल Wheat, Rice	2.02	...	16.19	32.38	28.33	...	Belgara	581
चम्पावत Champawat (40)	...	गेहूँ, चावल Wheat, Rice	20.24	...	32.78	33.19	16.18	...	Amera	582
चम्पावत Champawat (18)	...	गेहूँ, चावल Wheat, Rice	...	T(0.81)	3.64	...	7.69	...	Bastiya	583
चम्पावत Champawat (20)	...	गेहूँ, चावल Wheat, Rice	...	O(6.48)	44.92	144.07	11.74	...	Lafarha	584
चम्पावत Champawat (19)	...	गेहूँ, चावल Wheat, Rice	31.57	O(0.41)	53.02	92.68	20.62	...	Padanga	585
चम्पावत Champawat (15)	...	गेहूँ, चावल Wheat, Rice	127.48	...	27.11	43.71	35.62	...	Bastiya Gunth	586
चम्पावत Champawat (7)	...	गेहूँ, चावल Wheat, Rice	86.20	O(3.24)	60.71	145.29	19.42	...	Sayali	587
चम्पावत Champawat (15)	...	गेहूँ, चावल Wheat, Rice	10.12	...	48.97	57.06	70.42	...	Dhaunraut	588
चम्पावत Champawat (14)	...	गेहूँ, चावल Wheat, Rice	12.95	...	26.31	10.12	67.98	...	Majhera	589
चम्पावत Champawat (10)	...	...	66.78	...	19.43	0.41	2.01	...	Dhyan Bhandari	590
चम्पावत Champawat (34)	...	गेहूँ, चावल Wheat, Rice	32.38	...	100.37	59.09	16.58	...	Larha Bora	591
चम्पावत Champawat (22)	...	गेहूँ, चावल Wheat, Rice	...	...	10.52	12.14	10.93	...	Nayarhi	592
चम्पावत Champawat (20)	...	गेहूँ, चावल Wheat, Rice	...	...	8.09	11.33	4.05	...	Baira	593
चम्पावत Champawat (27)	...	गेहूँ, चावल Wheat, Rice	...	GC(1.21)	10.93	10.93	2.83	...	Jamrarhi	594
चम्पावत Champawat (26)	...	गेहूँ, चावल Wheat, Rice	...	GC(0.81)	1.21	2.02	19.43	...	Gurjula	595

1	2	3	4	5	6	7	8	9	10	11
596	दयोली	36.42	20(5)	-(-5)	-(-5)	S	-(-5)	-(5-10)	-(-5)	KR
597	घुरचुम	18.62	93(20)	P(1)	-(-5)	N	-(-5)	-(5-10)	-(5-10)	KR
598	क्वारसिंग	73.66	83(22)	P(1)	FPC(1)	T	-(-5)	-(5-10)	-(-5)	KR
599	बदोली	274.79	332(65)	P(1)	-(5-10)	T	-(5-10)	-(5-10)	-(5-10)	KR
600	स्वांला	193.45	305(74)	P(1),M(1)	FPC(1) MCW(1) CHW(1)	T	PO	प्रतिदिन Daily	BS	KR
601	क्वेराला	21.85			गैर आबाद				Uninhabited	KR
602	नायल	146.91	20(4)	-(-5)	-(-5)	S	-(5-10)	-(5-10)	-(5-10)	KR
603	पत्थर मौन	142.86	62(13)	-(-5)	-(-5)	O	-(-5)	-(5-10)	-(-5)	KR
604	अमौन	211.25	68(10)	-(-5)	-(10+)	S	-(10+)	-(10+)	-(10+)	KR
605	बजौन	565.77	432(92)	P(1)	-(10+)	S	-(10+)	-(10+)	-(10+)	KR
606	कोट अमौड़ी	908.15	469(95)	P(1),M(1)	-(5-10)	T	-(10+)	-(10+)	BS	PR
607	हिवला	102.79	80(17)	-(-5)	-(-5)	T	-(-5)	-(10+)	-(-5)	KR
608	रीठा	4.86	45(9)	-(-5)	-(10+)	S	-(5-10)	-(5-10)	-(5-10)	KR
609	पचनई	392.96	329(56)	P(1)	-(5-10)	S,N	-(10+)	-(10+)	-(5-10)	KR
610	वैला	396.20	268(48)	P(1)	-(5-10)	R,S	-(10+)	-(10+)	-(10+)	KR
611	खतोली तल्ली	640.64	440(77)	P(1)	-(5-10)	T	-(10+)	-(10+)	-(5-10)	KR
612	खतोली मल्ली	792.40	301(48)	-(-5)	-(5-10)	T	-(10+)	-(10+)	-(5-10)	KR
613	भनोली	113.32	105(22)	-(-5)	-(-5)	S	-(-5)	-(10+)	-(-5)	KR
614	दुधौरी	250.91	212(36)	P(1)	-(-5)	S	-(-5)	-(10+)	-(-5)	KR
615	छत कोट	592.89	318(60)	P(1)	-(-5)	T	-(-5)	-(10+)	-(-5)	KR

VILLAGE DIRECTORY

AMENITIES AND LAND USE — CHAMPAWAT TAHSIL—5

12	13	14	15	16	17	18	19	20	2	1
चम्पावत Champawat (25)	...	गेहूँ, चावल Wheat, Rice	4.05	...	14.16	14.16	4.05	...	Dyoli	596
चम्पावत Champawat (10)	...	गेहूँ, चावल Wheat, Rice	2.43	GC(10.12)	2.43	0.81	2.83	...	Ghurchum	597
चम्पावत Champawat (20)	...	गेहूँ, चावल Wheat, Rice	35.61	...	27.52	5.67	4.86	...	Kwarsing	598
चम्पावत Champawat (19)	...	गेहूँ, चावल Wheat, Rice	51.80	...	71.63	140.03	11.33	...	Badoli	599
चम्पावत Champawat (20)	...	गेहूँ, चावल Wheat, Rice	115.74	...	69.61	4.86	3.24	...	Swanla	600
चम्पावत Champawat (18)	...	...	7.69	...	...	8.09	6.07	...	Kwerala	601
चम्पावत Champawat (14)	...	गेहूँ, चावल Wheat, Rice	40.87	...	23.07	59.90	23.07	...	Nayal	602
चम्पावत Champawat (14)	...	गेहूँ, चावल Wheat, Rice	101.98	...	13.76	25.09	2.03	...	Patthar Maun	603
चम्पावत Champawat (14)	...	गेहूँ, चावल Wheat, Rice	2.43	...	18.21	155.81	34.80	...	Amaun	604
चम्पावत Champawat (15)	...	गेहूँ, चावल Wheat, Rice	97.53	...	130.31	295.84	42.09	...	Bajaun	605
चम्पावत Champawat (29)	...	गेहूँ, चावल Wheat, Rice	428.98	...	120.60	263.07	95.51	...	Kot Amori	606
चम्पावत Champawat (29)	...	गेहूँ, चावल Wheat, Rice	34.80	...	28.33	37.64	2.02	...	Hiwala	607
चम्पावत Champawat (24)	...	गेहूँ, चावल Wheat, Rice	2.02	...	0.81	1.62	0.41	...	Ritha	608
चम्पावत Champawat (26)	...	गेहूँ, चावल Wheat, Rice	156.62	...	118.58	83.36	34.40	...	Pachnai	609
चम्पावत Champawat (28)	...	गेहूँ, चावल Wheat, Rice	165.93	...	115.34	67.99	46.94	...	Waila	610
टनकपुर Tanakpur (45)	...	गेहूँ, चावल Wheat, Rice	212.47	...	112.91	242.42	72.84	...	Khatoli Taili	611
टनकपुर Tanakpur (49)	...	गेहूँ, चावल Wheat, Rice	85.39	...	171.19	478.76	57.06	...	Khatoli Malli	612
टनकपुर Tanakpur (34)	...	गेहूँ, चावल Wheat, Rice	12.14	GC(1.21)	39.26	51.40	9.31	...	Bhanauli	613
चम्पावत Champawat (33)	...	गेहूँ, चावल Wheat. Rice	126.27	GC(4.05)	69.61	28.33	22.65	...	Dudhauri	614
चम्पावत Champawat (29)	...	गेहूँ, चावल Wheat, Rice	122.22	O(1.21)	361.80	101.18	6.48	...	Chhat Kot	615

1	2	3	4	5	6	7	8	9	10	11
616	दयरी	1,823.98	916(200)	P(1)	-(-5)	T	-(-5)	प्रतिदिन Daily	BS	PR,KR
617	बगेटी	1,509.94	207(33)	-(-5)	-(-5)	S	-(-5)	-(10+)	-(-5)	PR,KR
618	डोला	241.20	68(16)	-(-5)	-(-5)	S	-(-5)	-(10+)	-(-5)	KR
619	कान्डा	70.82	39(13)	-(-5)	-(-5)	S	-(-5)	-(10+)	-(-5)	KR
620	सुकनी	265.89	80(14)	-(-5)	-(10+)	S	-(10+)	-(10+)	-(5-10)	KR
621	बकोरिया	141.24	60(11)	-(-5)	-(5-10)	T	-(5-10)	-(10+)	-(5-10)	KR
622	नौला पानी	441.12	264(48)	P(1)	-(-5)	S	-(-5)	-(10+)	-(-5)	PR
623	झाला कुड़ी	250.91	274(40)	P(1)	-(-5)	S	-(-5)	-(10+)	-(-5)	KR
624	सेलाड़	149.33	116(23)	-(-5)	-(-5)	S	-(-5)	-(10+)	-(-5)	KR
625	बादली	74.87	203(34)	-(5-10)	-(5-10)	S	-(-5)	-(5-10)	-(-5)	KR
626	डांडा लग्गा पोत	16.59			गैर आबाद				Uninhabited	KR
627	भड़ियांस	63.54			गैर आबाद				Uninhabited	KR
628	लोड़ा	23.88	318(60)	-(-5)	-(5-10)	S	-(10+)	-(10+)	-(10+)	KR
629	कोट केन्द्री	163.50	183(39)	P(1)	-(10+)	S	-(10+)	-(10+)	-(10+)	KR
630	पोथ	502.64	92(18)	P(1)	-(10+)	S	-(10+)	-(10+)	-(10+)	KR
631	खड़ायत	21.45			गैर आबाद				Uninhabited	KR
632	कम्यून	32.38			गैर आबाद				Uninhabited	KR
633	चुका	50.59	107(22)	-(-5)	-(10+)	S	-(10+)	-(5-10)	-(10+)	KR
634	खारा गूँठ	102.39	143(29)	P(1)	-(5-10)	S	-(10+)	-(10+)	-(10+)	KR
635	कोली गूँठ	10.93			गैर आबाद				Uninhabited	KR

12	13	14	15	16	17	18	19	20	2	1
चम्पावत Champawat (37)	...	गेहूँ, चावल Wheat, Rice	938.50	GC(10.12)	297.45	498.59	79.32	...	Diyuri	616
चम्पावत Champawat (37)	...	गेहूँ, चावल Wheat, Rice	1121.83	...	107.65	189.80	90.66	...	Bageti	617
चम्पावत Champawat (30)	...	गेहूँ, चावल Wheat, Rice	70.42	...	97.53	44.92	28.33	...	Dola	618
चम्पावत Champawat (31)	...	गेहूँ, चावल Wheat, Rice	22.66	...	33.59	6.07	8.50	...	Kanda	619
चम्पावत Champawat (32)	...	गेहूँ, चावल Wheat, Rice	140.03	...	31.57	87.42	6.87	...	Sukani	620
चम्पावत Champawat (61)	...	गेहूँ, चावल Wheat, Rice	44.52	...	33.99	57.47	5.26	...	Bakoria	621
चम्पावत Champawat (41)	...	गेहूँ, चावल Wheat, Rice	15.38	...	69.20	307.17	49.37	...	Naulapani	622
चम्पावत Champawat (40)	...	गेहूँ, चावल Wheat, Rice	4.86	...	37.23	159.46	49.36	...	Jhalakuri	623
चम्पावत Champawat (50)	...	गेहूँ, चावल Wheat, Rice	94.70	...	27.52	12.95	14.16	...	Selar	624
चम्पावत Champawat (44)	...	गेहूँ, चावल Wheat, Rice	1.21	...	41.68	7.69	24.29	...	Badali	625
चम्पावत Champawat (50)	...	...	2.02	...	5.26	8.09	1.22	...	Danda Lagga Pot	626
चम्पावत Champawat (52)	...	...	...	...	19.83	41.28	2.43	...	Bhariyans	627
चम्पावत Champawat (66)	...	गेहूँ, चावल Wheat, Rice	0.40	...	2.83	20.24	0.40	...	Lorha	628
चम्पावत Champawat (72)	...	गेहूँ, चावल Wheat, Rice	31.16	...	48.56	76.89	6.89	...	Kot Kendri	629
चम्पावत Champawat (65)	...	गेहूं, चावल Wheat, Rice	46.95	GC(1.21)	56.66	324.16	73.66	...	Poth	630
चम्पावत Champawat (74)	...	...	...	...	13.76	7.28	0.41	...	Kharayat	631
चम्पावत Champawat (71)	...	...	12.95	...	12.55	6.48	0.40	...	Kamyun	632
चम्पावत Champawat (71)	...	गेहूँ, चावल Wheat. Rice	10.52	GC(12.14)	...	17.81	10.92	...	Chuka	633
चम्पावत Champawat (70)	...	गेहूँ, चावल Wheat, Rice	6.88	...	18.62	75.27	1.62	...	Khara Gunth	634
चम्पावत Champawat (69)	...	...	...	...	6.88	3.65	0.40	...	Koli Gunth	635

1	2	3	4	5	6	7	8	9	10	11
636	खड़क लाइजर	63.54			गैर आबाद				Uninhabited	KR
637	गंगसिर	28.73	98(15)	P(1)	-(-5)	T	-(5-10)	-(5-10)	-(5-10)	KR
638	कलसुना	32.78	28(6)	-(-5)	-(-5)	S	-(-5)	-(-5)	-(-5)	KR
639	निगाली	46.14	72(9)	-(-5)	-(-5)	S,T	-(5-10)	-(5-10)	-(5-10)	KR
640	कान्डा	56.25	75(12)	-(-5)	-(-5)	T	-(-5)	-(10+)	-(-5)	KR
641	बमन जोल	21.85	166(39)	P(1)	-(-5)	T	PO	-(-5)	-(-5)	KR
642	चौड़ाकोट	152.17	154(29)	P(1)	-(5-10)	S	PO	-(10+)	-(-5)	KR
643	वयाला	297.86	93(15)	-(-5)	-(10+)	T	-(5-10)	-(10+)	-(5-10)	KR
644	तलिया बाँज	108.46	71(12)	P(1)	-(10+)	S	-(5-10)	-(10+)	-(5-10)	KR
645	बुड़म	112.51	177(30)	P(1)	-(10+)	S	-(10+)	-(5-10)	-(5-10)	KR
646	मथिया बाज	741.01	284(49)	P(1)	-(5-10)	T	-(5-10)	-(10+)	-(5-10)	KR
647	धुरा	259.01	267(49)	P(1)	-(5-10)	T,W	-(-5)	-(10+)	-(-5)	KR
648	सूखी ढांग	1.62	41(10)	P(1),H(1) M(1)	-(-5)	T,W	PO	-(10+)	BS	KR
649	जौल	192.23	309(54)	P(1)	H(1)	T,W	-(-5)	-(10+)	-(-5)	PR
650	स्याल मध्ये तलकुनिया	172.40	354(52)	P(1)	RP(1)	S	-(-5)	-(5-10)	-(-5)	KR
651	सनमियाँ गूँठ	6.07			गैर आबाद				Uninhabited	KR
652	कलारी गूँठ	19.83			गैर आबाद				Uninhabited	KR
653	ताल मूँठ पुण्यागिरि	26.71	67(21)	-(-5)	-(-5)	S	-(10+)	-(10+)	-(10+)	KR
	वन क्षेत्र									
F-1	भिगराड़ा रेन्ज	N. A.	121(37)		अनुपलब्ध					N. A.
F-2	लोहाघाट रेन्ज	N. A.	76(40)		अनुपलब्ध					N. A.

VILLAGE DIRECTORY

AMENITIES AND LAND USE — **CHAMPAWAT TAHSIL—5**

12	13	14	15	16	17	18	19	20	2	1
चम्पावत Champawat (66)	...	...	9.31	...	19.83	31.97	2.43	...	Kharak Laizar	636
चम्पावत Champawat (60)	...	गेहूँ, चावल Wheat, Rice	2.02	...	7.69	16.59	2.43	...	Gangsir	637
चम्पावत Champawat (72)	...	गेहूँ, चावल Wheat, Rice	9.31	...	6.88	15.78	0.81	...	Kalsuna	638
चम्पावत Champawat (60)	...	गेहूँ, चावल Wheat, Rice	6.48	...	11.33	27.52	0.81	...	Nigali	639
चम्पावत Champawat (63)	...	गेहूँ, चावल Wheat, Rice	23.07	...	17.81	6.07	9.30	...	Kanda	640
चम्पावत Champawat (52)	...	गेहूँ, चावल Wheat, Rice	4.45	...	7.69	8.09	1.62	...	Bamanjol	641
चम्पावत Champawat (56)	...	गेहूँ, चावल Wheat, Rice	2.02	...	26.71	121.81	1.63	...	Chaura Kote	642
चम्पावत Champawat (56)	...	गेहूँ, चावल Wheat, Rice	234.32	...	23.47	24.68	15.39	...	Bayala	643
चम्पावत Champawat (56)	...	गेहूँ, चावल Wheat, Rice	1.62	...	14.16	89.44	3.24	...	Talja Banj	644
चम्पावत Champawat (61)	...	गेहूँ, चावल Wheat, Rice	40.47	GC(19.02)	23.47	26.71	2.84	...	Buram	645
चम्पावत Champawat (52)	...	गेहूँ, चावल Wheat, Rice	119.39	...	89.03	510.73	21.86	...	Mathia Banj	646
चम्पावत Champawat (52)	...	गेहूँ, चावल Wheat, Rice	13.76	...	43.71	187.78	13.76	...	Dhura	647
चम्पावत Champawat (54)	...	गेहूँ, चावल Wheat, Rice	...	...	0.81	0.81	...	...	Sukhi Dhang	648
चम्पावत Champawat (54)	...	गेहूँ, चावल Wheat, Rice	2.02	...	60.71	106.84	22.66	...	Jaul	649
चम्पावत Champawat (57)	...	गेहूँ, चावल Wheat, Rice	84.99	...	56.25	6.48	24.68	...	Syal Madhey Talkunia	650
चम्पावत Champawat (72)	...	...	...	...	2.43	3.24	0.40	...	Sanmiyan Gunth	651
चम्पावत Champawat (72)	...	...	14.57	...	4.45	0.40	0.41	...	Kalari Gunth	652
चम्पावत Champawat (74)	...	गेहूँ, चावल Wheat, Rice	4.86	...	16.19	5.26	0.40	...	Tal Munth Punyagiri	653
									Forest Range	
				Not Available					Bhigrara Range	F-1
				Not Available					Lohaghat Range	F-2

1	2	3	4	5	6	7	8	9	10	11
F-3	देवी धुरा रेन्ज	N. A.	20(17)		अनुपलब्ध					N. A.
F-4	बूम रेन्ज	N. A.	72(11)		अनुपलब्ध					N. A.
F-5	दौगड़ी रेन्ज	N. A.	348(40)		अनुपलब्ध					N. A.
F-6	शारदा रेन्ज	N. A.	399(88)		अनुपलब्ध					N. A.
F-7	डाड़ा रेन्ज	N. A.	100(29)		अनुपलब्ध					N. A.

12	13	14	15	16	17	18	19	20	2	1
				Not Available					Devi Dhura Range	F–3
				Not Available					Boom Range	F–4
				Not Available					Dogari Range	F–5
				Not Available					Sharda Range	F–6
				Not Available					Dara Range	F–7

परिशिष्टियाँ
Appendices

परिशिष्ट I

शिक्षा, चिकित्सा व अन्य सुविधाओं का तहसीलवार सार

क्रम सं० Sl No.	तहसील का नाम Name of Tahsil	शिक्षा Educational														
		प्राइमरी स्कूल Primary School		मिडिल स्कूल Middle School		हाई स्कूल/ सेकेण्डरी स्कूल High School/ Secondary School		उच्चतर माध्यमिक/ पी०यू०सी०/ इण्टरमीडिएट एवं जूनियर कालेज Higher Secondary/ P.U.C./Inter-mediate/ Junior College		कालेज (स्नातक एवं उससे अधिक) College (graduate and above)		प्रौढ़ शिक्षा कक्षाएं/केन्द्र Adult literacy Class/ Centre		अन्य Others		ग्रामों की संख्या जिनमे कोई शिक्षा सुविधा नहीं है Villages with no educational facility
		ग्राम Villages	संस्थाएं Institutions	ग्राम Villages	संस्थाएं Institutions	ग्राम Villages	संस्थाएं Institutions	ग्राम Villages	संस्थाएं Institutions	ग्राम Villages	संस्थाएं Institutions	ग्राम Villages	संस्थाएं Institutions	ग्राम Villages	संस्थाएं Institutions	
1	2	3	4	5	6	7	8	9	10	11	12	13	14	15	16	17
1.	मुन्सियारी Munsiari	101	107	20	20	3	3	3	3	...	...	...	...	...	...	109
2.	धारचूला Dharchula	65	73	18	18	6	6	...	...	...	...	7	9	...	...	4
3.	डीडीहाट Didihat	197	205	32	32	15	15	3	3	...	...	...	...	...	...	436
4.	पिथौरागढ़ Pithoragrh	224	231	41	42	22	22	6	6	...	...	3	3	...	...	394
5.	चम्पावत Champawat	215	223	35	37	15	15	3	3	...	...	...	...	...	...	391
	योग Total	802	839	146	149	61	61	15	15	...	...	10	12	...	...	1,334

APPENDIX I

Tahsilwise Abstract of Educational, Medical and other amenities

चिकित्सा Medical																
औषधालय Dispensary		चिकित्सालय Hospital		प्रसूतिगृह एवं बाल कल्याण केन्द्र/प्रसूतिगृह/ बाल कल्याण केन्द्र Maternity and Child Welfare Centre/ Maternity Home/Child Welfare Centre		प्राथमिक स्वास्थ्य केन्द्र/ स्वास्थ्य केन्द्र Primary Health Centre/ Health Centre		परिवार नियोजन केन्द्र Family Planning Centre		प्राथमिक स्वास्थ्य उपकेन्द्र Primary Health Sub-Centre		जन-स्वास्थ्य रक्षक Community Health Worker		अन्य Others		ग्रामों की संख्या जिनमें कोई चिकित्सा सुविधा नहीं है Villages with no Hospital facilities
ग्राम Villages	संस्थाएं Institutions	ग्राम Villages	संस्थाएं Institutions	ग्राम Villages	संस्थाएं Institutions	ग्राम Villages	संस्थाएं Institutions	ग्राम Villages	संस्थाएं Institutions	ग्राम Villages	संस्थाएं Institutions	ग्राम Villages	संस्थाएं Institutions	ग्राम Villages	संस्थाएं Institutions	
18	19	20	21	22	23	24	25	26	27	28	29	30	31	32	33	34
6	6	5	5	6	6	1	1	1	1	...	...	...	...	3	3	205
4	4	3	3	4	4	...	...	5	5	9	9	...	...	...	...	59
1	1	7	7	16	16	2	2	11	11	2	2	1	1	4	4	612
6	6	13	13	30	30	3	3	7	7	...	...	13	13	29	29	550
4	4	9	9	19	19	1	1	5	5	2	2	7	7	14	14	571
21	21	37	37	75	75	7	7	29	29	13	13	21	21	50	50	1,997

परिशिष्ट I

शिक्षा, चिकित्सा व अन्य सुविधाओं का तहसीलवार सार

क्रम सं० Sl. No.	तहसील का नाम Name of Tahsil	पेयजल Drinking Water									
		नल Tap	कुआँ Well	तालाब Tank	नलकूप Tubewell	नदी River	झरना Fountain	नहर Canal	अन्य Others	एक से अधिक साधन More than one source	ग्राम जिसमें किसी प्रकार के पेयजल की कोई सुविधा नहीं है Village with no drinking water facility of any type
1	2	35	36	37	38	39	40	41	42	43	44
1.	मुन्सियारी Munsiari	124	3	...	...	15	125	5	5	50	...
2.	धारचूला Dharchula	51	...	...	...	7	69	...	...	47	...
3.	डीडीहाट Didihat	400	2	3	...	16	396	6	159	281	...
4.	पिथौरागढ़ Pithoragarh	293	5	...	...	6	166	2	314	155	...
5.	चम्पावत Champawat	241	25	17	...	15	5	2	434	124	...
	योग Total	1,109	35	20	...	59	761	15	912	657	...

APPENDIX I

Tahsilwise Abstract of Educational, Medical and other amenities

डाक एवं तार घर Post and Telegraph Office							यातायात Communication			विद्युत आपूर्ति Power Supply	
डाकघर Post Office	तारघर Telegraph Office	डाक एवं तारघर Post & Telegraph Office	डाक एवं टेलीफोन Post Office and Phone	तारघर एवं टेलीफोन Telegraph Office and Phone	डाक एवं तारघर तथा टेलीफोन Post & Telegraph Office & Phone	टेलीफोन Telephone	बस स्टाप Bus Stop	रेलवे स्टेशन Railway Station	जलमार्ग Navigable Waterway	उपलब्ध Available	अनुपलब्ध Not available
45	46	47	48	49	50	51	52	53	54	55	56
32	...	...	...	...	...	...	8	...	...	1	217
19	...	...	...	...	...	...	1	...	...	...	92
70	...	1	1	...	4	...	54	...	...	12	627
79	...	1	5	...	3	...	72	...	...	52	577
48	...	...	1	...	1	...	59	...	...	28	588
248	...	2	7	...	8	...	194	...	...	93	2,081

परिशिष्ट II
APPENDIX II

जनगणना प्रयोजन हेतु नगर माने गये नगरों (जनगणना नगरों) के भूमि उपयोग सम्बन्धी आंकड़े

Land utilisation data in respect of non-municipal towns (Census towns)

क्रम सं० Sl. No.	नगर एवं तहसील का नाम कोष्ठक में Name of town and tahsil (with in bracket)	भूमि उपयोग (उपयोग में आने वाली विभिन्न प्रकार की भूमि का क्षेत्रफल हेक्टेयर में दशमलव के निकटतम दो स्थानों तक) Land use (*i. e.* area under different types of land use in hectares upto two decimal points)					
		कुल क्षेत्रफल Total area	वन Forest	विभिन्न सिंचाई साधन व उनसे सिंचित क्षेत्र की माप Irrigated by sources	असिंचित Unirrigated	कृषि योग्य बेकार भूमि चरागाह व बागों सहित Culturable waste including gaucher and groves	क्षेत्र जो कृषि हेतु उपलब्ध नहीं है Area not available for cultivation
1	2	3	4	5	6	7	8

लागू नहीं होता
NOT APPLICABLE

परिशिष्ट III
APPENDIX III

तहसील मुन्सियारी
Tahsil Munsiyari

पेयजल को छोड़कर सुविधा रहित ग्रामों की सूची
List of villages where no amenity other than the drinking water is available

क्रम सं० Sl. No.	लोकेशन कोड नं० L.C. No.	ग्राम का नाम	Name of villlage
1	2	3	4
1	4	गनाघर	Ganaghar
2	5	मापा	Mapa
3	7	तोला	Tolla
4	13	रिलकोट	Rilkote
5	20	पोटिंग	Potting
6	22	क्वीरी	Kiwiri
7	26	बिन्दी	Bindi
8	28	फर्वे कोट	Farway Kote
9	29	लोदी	Lodi
10	33	सेरा	Sera
11	39	धरातली	Dharatali
12	40	धोलिया ढूंगा	Dholiya Dhunga
13	41	फाफा	Phapha
14	44	छीजा तल्ला	Chhija Talla
15	45	बोथी	Bothi
16	46	चुलकोट	Chulkote
17	48	खाटा	Khata
18	50	सानू	Sanu
19	51	भटकूड़ा	Bhatkura
20	53	डोबरी नारकी	Dobari Narki
21	54	वैगा	Waiga
22	55	गैला तल्ला	Gaila Talla
23	56	पत्थर कोट	Patthar Kote
24	58	रौपाड़	Ropar
25	59	बिर्थी तिराली	Birthi Tirali
26	61	डोलमा	Dolma
27	64	बाता	Bata
28	66	प्यांगती	Pyangati
29	69	डीम डिमियाँ	Dhim Dhimiyan
30	70	उगराली	Ugarali

परिशिष्ट III
APPENDIX III

तहसील मुन्सियारी
Tahsil Munsiyari

पेयजल को छोड़कर सुविधा रहित ग्रामों की सूची
List of villages where no amenity other than the drinking water is available

क्रम सं० Sl. No.	लोकेशन कोड नं० L.C. No.	ग्राम का नाम	Name of villlage
1	2	3	4
31	72	सैनर	Sainar
32	74	जलथ	Jalath
33	76	फल्याटी	Phalyati
34	79	शंख धुरा	Shankh Dhura
35	86	मोपाल बाड़ा	Mopal Bara
36	87	नगरिया बाड़ा	Nagriya Bara
37	88	डान्डा बिसा	Danda Bisa
38	91	मिनाल गाँव	Minal Gaon
39	93	जुदुग	Jodug
40	94	बर्निया गाँव	Barnia Gaon
41	97	खसिया बाड़ा	Khasia Bara
42	98	तेल कोट	Tail Kote
43	99	तेली	Tali
44	102	चेटी चिमला	Chati Chimla
45	103	केटी	Kati
46	104	सेरा सुरईधार	Sera Suriedhar
47	105	सेला चिताल	Sela Chital
48	107	सेला मल्मा	Sela Malla
49	111	पापड़ी	Papri
50	112	मना चुलंकार	Mana Chulankar
51	114	मत्याली	Matyali
52	116	मालू पाती	Malu Pate
53	119	खोली	Kholi
54	120	मोर पट्टा	Mor Patta
55	121	घट धार	Ghat Dhar
56	122	रीठा	Ritha
57	123	इमला	Imla
58	124	कोटाल गाँव	Kotal Gaon
59	128	कैटी	Kaite
60	130	भन्डारी गाँव	Bhandari Gaon

परिशिष्ट III
APPENDIX III

तहसील मुन्सियारी
Tahsil Munsiari

पेयजल को छोड़कर सुविधा रहित ग्रामों की सूची
List of villages where no amenity other than the drinking water is available

क्रम सं० Sl. No.	लोकेशन कोड नम्बर L.C. No.	ग्राम का नाम	Name of village
1	2	3	4
61	133	पुरदम	Purdam
62	134	बिरथी	Birthi
63	136	दफा	Dafa
64	138	लाँ	Lan
65	139	उमली	Umali
66	141	सिरमोला	Sirmola
67	142	चचना	Chachana
68	144	रुईसपाटा	Ruispata
69	145	नाकड़ी	Nakri
70	146	छर्ती ऐराड़ी	Chharti Airari
71	147	मजी कोट	Maji Kote
72	148	बारापाटा	Barapata
73	149	जोग्यूड़ा	Jogura
74	150	रूमटा	Rumta
75	151	रुमिडोला	Rumidola
76	152	बेरु महर	Barumahar
77	153	बारापाटा	Barapata
78	157	खेता	Kheta
79	159	अड़खेत	Arkhat
80	160	किमखेत	Kimkhet
81	161	उपदिया	Upadia
82	162	खोयम	Khoyam
83	163	रातो	Rato
84	164	रौत गाँव	Rôat Gaon
85	165	तोला	Tola
86	166	बमन गाँव गूँठ	Baman Gaon Gunth
87	174	बौर गाँव	Bor Gaon
88	178	बजेली	Bajeli
89	179	कापा	Kapa
90	187	बाथी गूल	Bathi Goal

परिशिष्ट III
APPENDIX III

तहसील मुन्सियारी
Tahsil Munsiari

पेयजल को छोड़कर सुविधा रहित ग्रामों की सूची
List of villages where no amenity other than the drinking water is available

क्रम सं० Sl No.	लोकेशन कोड नम्बर L.C. No.	ग्राम का नाम	Name of village
1	2	3	4
91	188	गडेरा	Gadara
92	190	घटघोर गड़ी	Ghat Ghor Garhi
93	192	बेल्सा बगड़	Belsa Bagar
94	194	कोटयूड़ा	Koteura
95	196	सुपाधार	Supadhar
96	197	धामी फल्याटी	Dhami Phalyati
97	198	मूर्ति	Murti
98	200	रौड़ा	Roda
99	214	राया	Raya
100	216	खेत भराड़	Khet Bharar
101	218	लटकोट	Lat Kote
102	219	खेतानी	Khetali

परिशिष्ट III
APPENDIX III

तहसील धारचूला
Tahsil Dharchula

पेयजल को छोड़कर सुविधा रहित ग्रामों की सूची
List of villages where no amenity other than the drinking water is available

क्रम सं० Sl. No.	लोकेशन कोड नम्बर L.C. No.	ग्राम का नाम	Name of village
1	2	3	4
1	28	संगरी ढ़क टौना	Sangari Dhak Dhauna
2	40	उमचिया	Umchiya
3	44	बतन	Batan
4	F1	अस्कोट रेन्ज	Askot Range

परिशिष्ट III
APPENDIX III

तहसील डीडीहाट
Tahsil Didihat

पेयजल को छोड़कर सुविधा रहित ग्रामों की सूची
List of villages where no amenity other than the drinking water is available

क्रम सं० Sl. No.	लोकेशन कोड नम्बर L.C. No.	ग्राम का नाम	Name of village
1	2	3	4
1	1	करालाा पाठक	Karala Pathak
2	6	पूठा गाँव	Putha Gaon
3	7	मरतोला	Martola
4	8	कुड़ी	Kuri
5	10	हलिया डोव	Haitya Dove
6	12	जाजर गूँठ	Jajar Gunth
7	17	पबस्यारी	Pabsyari
8	20	नायल	Nayal
9	21	बन्तोली	Bantoli
10	22	बसेत	Baset
11	23	खण्डार	Khandar
12	24	बकाल कटिया	Bakal Katiya
13	25	बौगाढ़	Baugarh
14	26	तुसरेरहा	Tushrerha
15	29	गोल्थी उडियार	Golthi Udiar
16	31	उडिसिर तोला	Urhisir Tola
17	34	दन्तोला	Dantola
18	37	जाबुरा	Jabura
19	38	सिगल्टी	Sigalti
20	39	खैरात जुबर	Khairat Jubar
21	40	डाडल	Dadal
22	41	टाना इचलेत	Tana Ichlet
23	42	बड़ेत लग्गा टाना	Baret Lagga Tana
24	43	मसुरिया	Masuriya
25	44	कोट गाड़ी	Kot Garhi
26	48	लेगलग्गा चौसाला	Leglagga Chausala
27	50	नौलढ़ा	Naularha
28	53	कुस्याड़ी	Kusyarhi
29	55	सुनेती	Suneti
30	56	डुंगरी	Dungari

परिशिष्ट III
APPENDIX III

तहसील डीडीहाट
Tahsil Didihat

पेयजल को छोड़कर सुविधा रहित ग्रामों की सूची
List of villages where no amenity other than the drinking water is available

क्रम सं० Sl. No.	लोकेशन कोड नम्बर L.C. No.	ग्राम का नाम	Name of village
1	2	3	4
31	57	भुरौला	Bhuraula
32	58	दड़मोली	Darmoli
33	60	मढ़के रौगा	Marhke Rauga
34	62	जजौली	Jajauli
35	63	ज्यलति	Jyalati
36	64	अधौली	Adhauli
37	65	नायल सपौली	Nayal Sapoli
38	67	सैनर	Sainar
39	68	सिल्दौ	Sildou
40	71	बेणी गाँव	Beni Gaon
41	72	बमडेत भकुन्डा	Bamret Bhakunda
42	73	ठिठौली	Thithouli
43	74	कफल्टा बिरग्वाली	Kafita Birgwali
44	75	बटरौली	Batrauli
45	76	भैसियारी उडियारी	Bhaisuri Udiyari
46	81	धौल कटिया	Dhaul Katiya
47	83	डुडरिया	Dudariya
48	84	कुटेर	Kuter
49	85	रिठायत	Rithayat
50	89	लालुका	Laluka
51	96	डुंगरी जगथाली	Dungari Jagthali
52	97	जगथली	Jagthali
53	98	टुनखोला	Tunkhola
54	103	काला सिल	Kala Sil
55	105	दड़मेत	Darhmet
56	106	पुडियाग माफी	Pudiyag Mafi
57	108	बड़ेत बाफिला	Baret Bafila
58	109	हड़ियात	Harhiyat
59	111	बजेत	Bajet
60	112	कफतोला	Kaphtola

परिशिष्ट III
APPENDIX III

तहसील डीडीहाट
Tahsil Didihat

पेयजल को छोड़कर सुविधा रहित ग्रामों की सूची
List of villages where no amenity other than the drinking water is available

क्रम सं० Sl. No.	लोकेशन कोड नम्बर L.C. No.	ग्राम का नाम	Name of village
1	2	3	4
61	114	बिरतोली	Birtoli
62	115	बगडोली	Bagdoli
63	116	कमदीना	Kamdeena
64	117	थर्प	Tharp
65	119	भनेला गाँव	Bhanela Gaon
66	120	घघोली	Ghangholi
67	121	मैतोली	Maitoli
68	123	गडेरा बिष्ट	Gadera Bisht
69	124	माणी खेत	Mani Khet
70	125	सानी खेत	Sani Khet
71	126	बयां	Bayan
72	128	बाफिला	Bafila
73	129	खनात	Khanat
74	130	सुन्युडा	Sunyarha
75	131	सकुन कान्डे	Sakun Kande
76	132	बुडेरा	Budera
77	133	ढनौली	Dhanauli
78	134	टिगनौली	Digtoli
79	135	बोरा सांगड	Bora Sangarh
80	136	सांगड	Sangarh
81	139	साली खेत	Sali Khet
82	140	बनौली मैतोली	Banauli Maitoli
83	141	ढोल कूड़ा	Dhol Kurha
84	143	हवलेत	Havlet
85	144	पिनारी	Pinari
86	147	मांछी खेत	Manchhi Khet
87	149	पड़ियात	Parhiyat
88	150	पटियाली गाँव	Patiyali Gaon
89	151	लिखतड़	Likhtarh
90	152	हटवाल गाँव	Hatwal Gaon

परिशिष्ट III
APPENDIX III

तहसील डीडीहाट
Tahsil Didihat

पेयजल को छोड़कर सुविधा रहित ग्रामों की सूची
List of villages where no amenity other than the drinking water is available

क्रम सं० Sl. No.	लोकेशन कोड नम्बर L.C. No.	ग्राम का नाम	Name of village
1	2	3	4
91	153	अमतड़	Amtarha
92	154	डांगी गाँव	Dangi Gaon
93	156	वरतुन्ना सिरतोली	Bartunga Sirtoli
94	157	हरड़ी	Hararhi
95	158	गोला गाँव	Gola Gaon
96	159	ल्वातड़ पाठक	Lwatar Pathak
97	161	पनोली	Panoli
98	162	जाजर सितोली	Jajar Sitoli
99	163	जाजर खितोली	Jajar Khitoli
100	164	रूइना थल	Ruina Thal
101	166	जाजर माफी	Jajar Mafi
102	167	सिमौला	Simaula
103	168	कमडोली	Kamdoli
104	169	मुडौली दुबौली	Mudauli Dubauli
105	170	मुसौला पनौला	Mushaula Panaula
106	171	गंगोर	Gangor
107	174	जैखेत सुराल गाँव	Jaikhet Sural Gaon
108	175	भुल्युडा	Bhulyura
109	176	भंडारीवाला	Bhandariwala
110	177	उखेड़ा	Ukhera
111	178	झालड़ा	Jhalara
112	179	छाना	Chhana
113	180	ढांगा	Thanga
114	183	खितोली	Khitoli
115	185	पुगंर खोली	Pungr Kholi
116	186	बोरा खेत	Bora Khet
117	187	टाटा पटौली	Tata Patauli
118	190	पथराड़ी	Pathrari
119	194	सेली	Seli
120	196	चनकाना	Chankana

परिशिष्ट III
APPENDIX III

तहसील डीडीहाट
Tahsil Didihat

पेयजल को छोड़कर सुविधा रहित ग्रामों की सूची
List of villages where no amenity other than the drinking water is available

क्रम सं० Sl. No.	लोकेशन कोड नम्बर L.C. No.	ग्राम का नाम	Name of village
1	2	3	4
121	198	भूनीगाँव	Bhunigaon
122	199	गुरेना रजवार	Gurena Rajwar
123	200	खेती जरौली	Kheti Jarauli
124	201	असुर	Asur
125	202	अनोली	Anoli
126	204	मायल	Mayal
127	205	पिलखी	Pilkhi
128	206	झलचौना	Jhalchauna
129	209	कनकोट	Kankot
130	210	खेती	Kheti
131	211	कोटेश्वर	Koteshwar
132	213	मलान	Malan
133	214	जसौली	Jasauli
134	216	टुनेरा	Sunera
135	217	कालेटी	Kaleti
136	218	ज्योगूड़ा केदार	Jogyura Kedar
137	220	आमहाट	Aamhat
138	221	बसेत	Baset
139	222	सिलकोट	Silkot
140	223	हाट भंडारी सेरी	Hat Bhandari Seri
141	224	पोलगढ़	Polgarh
142	225	रोटन	Rotan
143	227	अगडिया गढ़ा	Agaria Garha
144	229	मौराड़ी	Maurari
145	231	मैतोली	Maitoli
146	232	गुरुसढ़ी	Guru Surhi
147	233	बज्यूली	Bajyuli
148	235	बरेना गुरू	Barena Guru
149	237	मानिकपुर	Manikpur
150	238	सेवती टम्टा	Sewati Tamta

परिशिष्ट III
APPENDIX III

तहसील डीडीहाट
Tahsil *Didihat*

पेयजल को छोड़कर सुविधा रहित ग्रामों की सूची
List of villages where no amenity other than the drinking water is available

क्रम सं० Sl. No.	लोकेशन कोड नम्बर L.C. No.	ग्राम का नाम	Name of village
1	2	3	4
151	239	सबेनी आगारी	Sabeni Agari
152	242	बटल गाँव	Batal Gaon
153	244	रावल गाँव	Rawal Gaon
154	249	भटीइजर	Bhati Izar
155	250	चौखुना	Chaukhuna
156	253	ज्योगुड़ा नरसिंह	Jogyura Narsingh
157	254	चौरी	Chauri
158	255	घटेत	Ghatet
159	256	खनतड़ी	Khantari
160	257	जालड़ी	Jalarhi
161	259	पहर	Pahar
162	260	सेरा	Sera
163	261	गुठाल गाँव	Gunthal Gaon
164	262	भुलकी अध्याली	Bhoolki Adhyali
165	263	सिरतोला	Sirtola
166	264	पनौली	Panoli
167	266	सेला दुत खोला	Sela Dut Khola
168	268	नौतस	Nautas
169	272	सकुन खेत	Sakun Khet
170	273	रौलेड़ा	Raulera
171	275	बनौली मैतोली	Banauli Maitoli
172	278	झुलतड़ बेड़ूखेत	Jhultarh Berukhet
173	279	बटगल	Batgal
174	280	किमकोट	Kimkot
175	284	ग्वीर घाटीगढ़	Gweer Ghatigarh
176	285	तुरगोली	Turgoli
177	286	बसौर	Basaur
178	287	मालू झूला	Malu Jhula
179	288	डुन्गरी	Dungari
180	289	नौलिया गाँव	Nauliya Gaon

परिशिष्ट III
APPENDIX III

तहसील डीडीहाट
Tahsil Didihat

पेयजल को छोड़कर सुविधा रहित ग्रामों की सूची
List of villages where no amenity other than the drinking water is available

क्रम सं० Sl. No.	लोकेशन कोड नम्बर L.C. No.	ग्राम का नाम	Name of village
1	2	3	4
181	290	ग्वीनोली	Gweenoli
182	292	घिमाली	Ghimali
183	293	बगजी बला	Bagaji Bala
184	294	लामाघर	Lama Ghar
185	295	पूनी गाँव	Puni Gaon
186	298	सोकिया थल	Shaukiya Thal
187	299	भनार कोट	Bhanar kot
188	300	चामी खेत	Chami Khet
189	301	खितोली	Khitola
190	302	गडेरा	Gadera
191	306	टोपरा घर	Top ra Ghar
192	307	करेला	Karela
193	308	दवाली	Dwali
194	309	सनन खान	Sanan Khan
195	313	चनकोट	Chankot
196	314	दौली कौली	Dauli Kauli
197	315	अढखेत	Adhkhet
198	316	अलमियां गांव	Almia Gaon
199	317	दनौला	Danaula
200	318	डुन्गरी	Dungari
201	319	ओखल गाँव	Okhal Gaon
202	323	रजरेत	Rajret
203	324	चामा	Chama
204	325	पूरनहा	Purnaha
205	328	हुनेरा	Hunera
206	329	हुमका पीटा	Humka Pita
207	330	चुपड़ा खेत	Chupara Khet
208	331	महर गाड़ी	Mahar Garhi
209	332	बाय गाँव	Bay Gaon
210	338	खेतार भंडारी	Khetar Bhandari

परिशिष्ट III
APPENDIX III

तहसील डीडीहाट
Tahsil Didihat

पेयजल को छोड़कर सुविधा रहित ग्रामों की सूची
List of villages where no amenity other than the drinking water is available

क्रम सं० Sl. No.	लोकेशन कोड नम्बर L.C. No.	ग्राम का नाम	Name of village
1	2	3	4
211	344	खोजा	Khoja
212	345	दुंगा	Dhunga
213	347	बचगड़ी चौगखिया	Belgari Chaugarkhiya
214	350	कैणी	Kaini
215	351	मैंथी बिनिया	Merthi Biniyan
216	352	सिनक्वाली	Sinkhola
217	355	जाख	Jakh
218	357	ओड़ गाँव	Orh Gaon
219	361	भूमिया थल	Bhumiya Thal
220	364	गढ़ सोली	Garhsoli
221	365	कांडा मानसिंह	Kanda Mansingh
222	366	लधंडा	Ladhara
223	367	कासिनदेव	Kasindev
224	371	मढ़	Marh
225	372	नाली बिसराल	Nali Bisral
226	373	नाली घौपा	Nali Ghaupa
227	374	भालू उड़ियार	Bhalu Udiyar
228	378	न्याल	Nyal
229	379	बडेत	Baret
230	380	छलौड़ी	Chhalauri
231	381	दुबतड़	Dubtarh
232	384	खोल्टा	Kholta
233	386	गैराड़	Gararh
234	389	नाखोली	Nakholi
235	390	पाराकोट	Parakot
236	396	तड़खेत	Tarhkhet
237	398	परिसेरी	Parisera
238	401	वालना	Walna
239	403	कान्डा तल्ला	Kanda Talla
240	404	बलतीर	Baltir

परिशिष्ट III
APPENDIX III

तहसील डीडीहाट
Tahsil Didihat

पेयजल को छोड़कर सुविधा रहित ग्रामों की सूची
List of villages where no amenity other than the drinking water is available

क्रम सं० Sl. No.	लोकेशन कोड नम्बर L.C. No.	ग्राम का नाम	Name of village
1	2	3	4
241	405	टुनेरा	Tunera
242	407	भूल गाँव	Bhula Gaon
243	409	अटक्वाली	Atkwali
244	411	बिजकोट	Bijkot
245	413	चलमोड़ी	Chalmori
246	414	कुमाल गाँव	Kumal Gaon
247	415	धामी गाँव	Dhami Gaon
248	417	गड़ेरा लग्गा खीरी	Gadera Lagaa Kheeri
249	418	भैंस्यूड़ी मल्ला	Bhaisyuri Malla
250	419	तल्ला भैंस्यूड़ी	Talla Bhaisyuri
251	424	ढोला घर	Dhola Ghar
252	427	बरम बचकूड़ी	Baram Bachkuri
253	428	चलिया गाँव	Chaliya Gaon
254	437	ठुला गाँव	Thula Gaon
255	439	महतगाँव	Mahat Gaon
256	440	जमज्याली गाँव	Jamjyali Gaon
257	441	खोली	Kholi
258	445	अजेड़ा भरपाटा	Ajera Bharpata
259	448	तोली चुफाल	Toli Chufal
260	449	सप्या	Sapya
261	450	हड़खोला	Harh Khola
262	455	सिल ककड़ मन्या	Sil Kakar Manya
263	456	सिल	Sil
264	457	बड़ल चामू	Badal Chamu
265	458	मौक भांड़	Mauk Bharh
266	461	तारा गुन	Tara Gun
267	467	अगन्या	Aganya
268	468	बोरा गाँव	Bora Gaon
269	470	गोथना	Gothana
270	471	मुशगाँव	Mush Gaon

परिशिष्ट III
APPENDIX III

तहसील डीडीहाट
Tahsil Didihat

पेयजल को छोड़कर सुविधा रहित ग्रामों की सूची
List of villages where no amenity other than the drinking water is available

क्रम सं० Sl. No.	लोकेशन कोड नं० L.C. No.	ग्राम का नाम	Name of villlage
1	2	3	4
271	472	पेट खोला	Pet Khola
272	473	पन्डा	Panda
273	474	खैनाली	Khainali
274	475	गोड़ी	Godi
275	476	बसौर	Basaur
276	477	दन्तोली	Dantoli
277	478	भैस्यूड़ी	Bhaisyari
278	479	मियोली	Miyoli
279	480	धौन खोला	Dhaun Khola
280	483	ओली गाँव	Oli Gaon
281	484	नागरोड़ा	Nag Roura
282	485	मुशगल	Mushgal
283	477	कुशैल	Kushail
284	490	गुबरौली	Gubrauli
285	492	महत गाँव	Mahat Gaon
286	494	हराली	Harali
287	497	कारी गाँव	Kari Gaon
288	498	बरना गाँव	Barana Gaon
289	499	मेलखेत	Mel Khet
290	501	छिपछिया लग्गा जमतड़	Chhipchhiya Lagga Jamtar
291	507	सौगाँव	Saugaon
292	508	थाल गांव	Thal Gaon
293	509	चौखा	Chaukha
294	512	चौपाता	Chaupata
295	513	लमतड़ी	Lamtari
296	514	जिनगाल गाँव	Jingal Gaon
297	515	क्षत्री गाँव	Chhatri Gaon
298	516	बजेत	Bajet
299	525	बसेरा	Basera
300	527	मितरापुर मड़ा	Mitarapur Mara

परिशिष्ट III
APPENDIX III

तहसील डीडीहाट
Tahsil Didihat

पेयजल को छोड़कर सुविधा रहित ग्रामों की सूची
List of villages where no amenity other than the drinking water is available

क्रम सं० Sl. No.	लोकेशन कोड नं० L.C. No.	ग्राम का नाम	Name of villlage
1	2	3	4
301	528	त्याड़ी गाँव	Tyari Gaon
302	530	गैंडाली चरमा	Gaidali Charma
303	533	कनेडी	Kaneri
304	534	बगना	Bagana
305	535	आमकोट	Aamkot
306	536	सितोली	Sitoli
307	538	कैंसाली	Kaisali
308	539	कोटाली	Kotali
309	540	थाली	Thali
310	541	ल्वैन्डा	Lwentha
311	542	ढूला	Dhula
312	545	नैनी	Naini
313	546	लमड़ा	Lamara
314	547	बलियानी चौरा	Baliyani Chaura
315	548	चौकी	Chauki
316	549	पातली गाँव	Patli Gaon
317	550	तोली गाँव	Toli Gaon
318	551	उमरी	Umari
319	552	गुडार	Gudar
320	553	समेती	Sameti
321	555	रेतोली	Raitoli
322	556	सन्ना	Sanna
323	559	चामी नन्दू	Chami Nandu
324	560	सांगड़ी मल्ली	Sangarhi Malli
325	563	डुन्गरी	Dungari
326	564	पाली	Pali
327	565	सिनखोला	Sinkhola
328	566	बिछट्टा	Bichhatta
329	568	बसौर लग्गा दवेल	Basaur Lagga Dewal
330	571	जमतड़ी	Jamtari

परिशिष्ट III
APPENDIX III

तहसील डीडीहाट
Tahsil Didihat

पेयजल को छोड़कर सुविधा रहित ग्रामों की सूची
List of villages where no amenity other than the drinking water is available

क्रम सं० Sl. No.	लोकेशन कोड नम्बर L.C. No.	ग्राम का नाम	Name of village
1	2	3	4
331	572	दारती	Darti
332	574	छबिसा	Chhabisa
333	576	लेगम कान्डा	Legam Kanda
334	580	बड़ी गाँव	Bari Gaon
335	581	चमलेख	Cham Lekh
336	582	मट्यूला	Matyula
337	583	गरगिया	Gargiya
338	584	जोग्यूरा	Jogyura
339	585	सेरा	Sera
340	586	भेलिया	Bheliya
341	588	रसगढ़ी	Rasgarhi
342	589	बिजोरी	Bijori
343	590	गडालीं	Gadali
344	591	बाजार लग्गा खोलिया गाँव	*Bajar Layga Kholiya Gaon*
345	592	धौलकोट	Dhaulkot
346	595	घटूरी	Ghaturi
347	598	खिटकिड़ी	Khitkiri
348	599	तुनी खोला	Tuni Khola
349	601	सावली सेरा	Sawali Sera
350	603	चामी रौतेला	Chami Rautela
351	604	डोकुना	Dokuna
352	605	पसूमा	Pasuma
353	607	नरेता	Nareta
354	608	धुन्गाल गाँव	Dhungal Gaon
355	610	सिरौली	Sirauli
356	612	मज्याली	Majyali
357	613	गणाई	Ganai
358	614	पन्थ गाँव	Panth Gaon
359	617	डुगरा	Dogara
360	619	बारा कोट	Barakot

परिशिष्ट III
APPENDIX III

तहसील डीडीहाट
Tahsil Didihat

पेयजल को छोड़कर सुविधा रहित ग्रामों की सूची
List of villages where no amenity other than the drinking water is available

क्रम सं० Sl. No.	लोकेशन कोड नम्बर L.C. No.	ग्राम का नाम	Name of village
1	2	3	4
361	621	ताल	Tal
362	622	नाग	Nag
363	623	पथरौली	Pathrauli
364	625	उडमा	Urma
365	626	दिगड़ा	Digara
366	627	पत्थर कोट तल्ला	Patthar Kot Talla
367	630	चमतोली	Cham Toli
368	632	पारतड़ी	Partari
369	633	औलतड़ी	Aultari
370	636	बचकोट	Bachkot
371	637	स्यूबन	Suban
372	642	लोतड़ा	Lotara
373	644	गाजरी	Gajari
374	647	चनोली	Chanoli
375	655	मुडोन	Mudon
376	656	रनुवा	Ranuwa

परिशिष्ट III
APPENDIX III

तहसील पिथौरागढ़
Tahsil Pithoragarh

पेयजल को छोड़कर सुविधा रहित ग्रामों की सूची
List of villages where no amenity other than the drinking water is available

क्रम सं० Sl. No.	लोकेशन कोड नम्बर L.C. No.	ग्राम का नाम	Name of village
1	2	3	4
1	7	सीमा लेटी	Sima Leti
2	8	स्यूनाड़ी	Syunari
3	9	कोटाली	Kotali
4	11	पलतोड़ी	Paltori
5	14	रोट	Rot
6	17	ताल	Tal
7	18	जमतोला	Jamtola
8	20	वड़यूडा	Wadyura
9	23	ढडोली	Dhadoli
10	25	पासदेव	Pasdeo
11	26	खुरिया गाँव	Khuria Gaon
12	27	दारून	Darun
13	28	ओलिया गाँव	Olia Gaon
14	29	चमतोला	Chamtola
15	30	धारी भुमका	Dhari Bhumka
16	32	भनयारी	Bhanyari
17	33	पोखरी	Pokhari
18	34	भरद्वारी	Bhardwari
19	36	सनार खोला	Sanarkhola
20	37	भिनगड़ी	Bhingari
21	39	पाटन	Patan
22	40	भयूं	Bhayun
23	41	सिमसियानी	Simsimani
24	47	जखेड़ी	Jakheri
25	49	गुनकितान	Gunakitan
26	50	नैकिना	Naikina
27	51	सौनी	Sauni
28	52	डसिलाखेत	Dasilakhet
29	53	गौड़	Gaurh
30	55	खटाली	Khatali

परिशिष्ट III
APPENDIX III

तहसील पिथौरागढ़
Tahsil Pithoragarh

पेयजल को छोड़कर सुविधा रहित ग्रामों की सूची
List of villages where no amenity other than the drinking water is available

क्रम सं० Sl. No.	लोकेशन कोड नम्बर L.C. No.	ग्राम का नाम	Name of village
1	2	3	4
31	56	कौलू भेर	Kaolu Bhair
32	57	मल्ली ग्वाड़ी	Malli Gwari
33	60	जंठा	Jantha
34	61	धिगाँर तोली	Dhingar Toli
35	62	चिमरी	Chimari
36	66	सिमाली	Simali
37	68	नैनवाल गाँव	Nainwal Gaon
38	70	भाटगड़ा	Bhatgara
39	71	भुनेरा	Bhunera
40	72	धिगाल गाँव	Dhigal Gaon
41	73	कुना	Kuna
42	75	सिलकोट	Silkot
43	77	ककड़ा	Kakra
44	79	चौकी	Chauki
45	80	ज्योलिया खेत	Jyolya Khet
46	83	कन्डारी मूंठ	Kandari Gunth
47	84	कलौन	Kalaun
48	85	दुकुरी	Dukuri
49	86	चौना पातल	Chauna Patal
50	91	सेरा उर्फ बड़ोली	Sera urf Baroli
51	95	खरचौड़ा	Kharchaura
52	96	फालौरा	Phalaura
53	97	अनौली	Anoli
54	100	कालवे फरसौला	Kalwe Farsola
55	102	भैसात	Bhaisat
56	104	मकधौत	Makdhaut
57	105	ल्वेसर	Lawesar
58	106	बरौरा	Barsura
59	107	मनतौली	Mantoli
60	108	जमड़ लेख	Jamar Lekh

परिशिष्ट III
APPENDIX III

तहसील पिथौरागढ़
Tahsil Pithoragarh

पेयजल को छोड़कर सुविधा रहित ग्रामों की सूची
List of villages where no amenity other than the drinking water is available

क्रम सं० Sl. No.	लोकेशन कोड नम्बर L.C. No.	ग्राम का नाम	Name of village
1	2	3	4
61	110	सिलौनी	Silaoni
62	111	बड्यूडा	Badura
63	112	पोधना धरगाड़ी	Podhana Dhargari
64	116	खेतीगाँव	Khetigaon
65	117	नाकोट	Nakot
66	119	नौखुना	Naukhuna
67	123	टुन्डा चौडी	Tunda Chauri
68	124	बौर सटवे	Baor Satbe
69	125	जाखनी	Jakhani
70	126	मनखौला	Mankhaula
71	127	दुगई कनौरी	Dugai Kanauri
72	129	चौडा	Chaura
73	130	गौलथी	Gaolthi
74	131	गौदीगाड़	Gaodigarh
75	132	भानड़ी	Banari
76	133	सुकना	Sukna
77	134	धरमौली	Dharmaoii
78	135	टून खोली	Tunkhaoli
79	136	पैंतोली	Paytoli
80	138	सिराड़ी	Sirari
81	141	चौना	Chauna
82	142	दोतरी	Dotari
83	143	टटौली	Tataoli
84	145	पुलई	Pulai
85	147	कुनवी	Kunwe
86	150	कोट कन्डारा	Kaut Kandara
87	151	बुजयाड़	Bujyar
88	152	खितौली	Khaitoli
89	153	द्योतुंग	Dyotung
90	154	सुरखाल	Surkhal

परिशिष्ट III
APPENDIX III

तहसील पियौरागढ़
Tahsil Pithoragarh

पेयजल को छोड़कर सुविधा रहित ग्रामों की सूची
List of villages where no amenity other than the drinking water is available

क्रम सं० Sl. No.	लोकेशन कोड नम्बर L.C. No.	ग्राम का नाम	Name of village
1	2	3	4
91	156	नाग	Nag
92	158	गड़तिर	Gartir
93	159	भुनार	Bhunal
94	163	बसई तल्ली	Basai Talli
95	165	सुनौली	Sunauli
96	166	पिपलेत	Piplet
97	167	खडिक	Kharik
98	168	जजुट	Jajut
99	170	जौग्यूड़ा	Jaugyura
100	171	बसई मल्ली	Basai Malli
101	172	घटयूडा	Ghatyura
102	173	सिरौली	Siraoli
103	175	राकड	Rakar
104	176	कपतड़	Kaptarh
105	177	हनेरा का लग्गा रौल	Hanera Ka Lagga Rol
106	178	बघर	Baghar
107	179	गोपिच	Gopil
108	180	हाट का लग्गा पंत खेत	Hat Ka Lagga Pant Khet
109	181	सुतार गाँव	Sutar Gaon
110	183	भण्डारी गांव	Bandari Gaon
111	184	कफलाडी	Kaflari
112	185	टकौली	Takauli
113	189	लाली	Lali
114	191	ल्वेच्छा सौन	Lwechchha Saun
115	192	मडक नौली	Mark Nauli
116	196	रावल गाँव गूँठ	Rawal Gaon Gunth
117	197	टुनार सुजी बिसौदी	Tunar Suji Bisaodi
118	202	नरग्वाडी	Nargwari
119	206	सौनगाँव	Saun Gaon
120	208	चहाली	Chahali

परिशिष्ट III
APPENDIX III

तहसील पिथौरागढ़
Tahsil Pithoragarh

पेयजल को छोड़कर सुविधा रहित ग्रामों की सूची
List of villages where no amenity other than the drinking water is available

क्रम सं० Sl. No.	लोकेशन कोड सं० L.C. No.	ग्राम का नाम	Name of villlage
1	2	3	4
121	209	अगरौन	Agraun
122	210	कांडा खेत	Kanda Khet
123	213	गुला गांव	Gula Gaon
124	215	जमण कोट	Jaman Kote
125	221	सिनगढ़ी	Singari
126	222	बायल	Bayal
127	224	ब्याल कटिया	Byal Katia
128	229	ज्योत्युड़ी	Jyoturi
129	230	सुवाल	Suwal
130	231	सरकार	Sarkar
131	232	सौली	Sauli
132	233	आवला तल्ला मल्ला सुगर नौला	Aunla Talla Malla Sugar Nola
133	234	चनिया गाँव	Chaniya Gaon
134	235	हटवाल बायल	Hatwal Boyal
135	237	बाली गांव	Bali Gaon
136	238	चौधरी	Chaudhari
137	240	नौढूंगा	Naudhunga
138	241	रणकोट उप्रेती	Rankot Upreti
139	245	झड़ कुढेरा	Jharh Kuthera
140	247	सुसान	Susan
141	248	सिमल कोट	Simal Kot
142	250	खेतीगड़ा	Khetigara
143	254	क्वीनार	Quinar
144	255	निसीगांव	Nisigaon
145	259	जागरी	Jagari
146	261	चुड़िया गैर	Churiya Gair
147	262	मड़कनाली	Marak Nali
148	263	दनतोली	Dantoli
149	264	जारा जाखनी	Jara Jakhni
150	267	सन	San

परिशिष्ट III
APPENDIX III

तहसील पिथौरागढ़
Tahsil Pithoragarh

पेयजल को छोड़कर सुविधा रहित ग्रामों की सूची
List of villages where no amenity other than the drinking water is available

क्रम सं० Sl. No.	लोकेशन कोड नं० L.C. No.	ग्राम का नाम	Name of villlage
1	2	3	4
151	269	खेत	Khet
152	271	बाला कुचा	Bala Kucha
153	272	पाभे	Pabhe
154	273	कालिया पातल	Kaliya Patal
155	274	कांडा	Kanda
156	278	अंडाधार	Aanda Dhar
157	280	टुडिल	Tudil
158	281	सेरागड़ा	Seragara
159	283	मटियाला	Matiyala
160	284	बैसाली	Baisali
161	285	रैगल	Raigal
162	291	चमलेख	Chamlekh
163	292	सिबाना	Sibana
164	294	सुरगाल साहू	Surkhal Sahu
165	298	सुरगाल सुगरा	Surkhal Sugra
166	299	बनेला गाँव	Banela Gaon
167	302	सरकांडे	Sarkande
168	304	बडेना कुण्ड	Bandena Kund
169	307	खेलाड़ी	Khelari
170	308	कलतिर	Kaltir
171	309	लिंग	Ling
172	315	असकोड़ा	Askora
173	316	पिपली निगल्टी	Pipli Nigalti
174	317	डयूलहर कोट	Diyul Harkot
175	318	नैनी	Naini
176	322	सिनोली बभल्टा	Sinoli Babhalta
177	323	जड़तोला	Jartola
178	327	झनखोली	JhanKholi
179	328	बनखड़ी तिगाड़	Bankhari Tigar
180	330	डयूडी	Dyurhi

परिशिष्ट III
APPENDIX III

तहसील पिथौरागढ़
Tahsil Pithoragarh

पेयजल को छोड़कर सुविधा रहित ग्रामों की सूची
List of villages where no amenity other than the drinking water is available

क्रम सं० Sl. No.	लोकेशन कोड नं० L.C. No.	ग्राम का नाम	Name of villlage
1	2	3	4
181	332	नैनी	Naini
182	333	तल्ली सिम	Talli Sim
183	335	नेकना नायक	Nakena Nayak
184	336	नैकीना फुलारा	Naikina Fulara
185	339	दुमेत	Dumet
186	340	सिनचौरा	Sinchaura
187	346	मलान	Malan
188	350	रोडी मध्ये सिनखाल	Rodi Madhe Sinkhal
189	351	हडेती डुंगरी	Hareti Dungari
190	354	सटगल	Satgal
191	356	नरगोली	Nargoli
192	357	तिलतड़	Tiltar
193	358	पाली	Pali
194	359	डुगरीं पान्डे	Dungri Pandey
195	360	पाताल गाँव	Patal Gaon
196	361	स्याला	Syala
197	362	खितौली	Khitoli
198	363	बडेऊ	Badeu
199	364	भण्डारी गाँव	Bhandari Gaon
200	369	गुरूडा	Gurura
201	370	कांटे	Kante
202	372	मझेड़ा समोला	Majhera Samola
203	374	धारा पानी	Dhara Pani
204	382	खूनी	Khuni
205	384	देकटिया	Dekatiya
206	391	पाभे	Pabhe
207	392	मड़	Marh
208	393	नगथर	Nagthar
209	395	देवतपुर चौड़ा	Dewatpur Chaura
210	396	नाघर	Naghar

परिशिष्ट III
APPENDIX III

तहसील पिथौरागढ़
Tahsil Pithoragarh

पेयजल को छोड़कर सुविधा रहित ग्रामों की सूची
List of villages where no amenity other than the drinking water is available

क्रम सं० Sl. No.	लोकेशन कोड नं० L.C. No.	ग्राम का नाम	Name of villlage
1	2	3	4
211	401	डिगरानी	Digrani
212	403	सिलौली	Silaoli
213	406	देवलाल गाँव	Deolal Gaon
214	408	मखौलिया गांव	Makholiya Gaon
215	413	मैथाना	Maithana
216	415	सराड़ा	Sarara
217	420	रावल गाँव	Rawal Gaon
218	422	ढूंगा खोली	Dhunga Kholi
219	424	पगन्ना	Paganna
220	425	मछिना खोली	Machhina Kholi
221	429	किरि गाँव	Kiri Gaon
222	434	तल्लीसार	Tallisar
223	436	सेला भीड़ा	Sela Bhira
224	437	कुंज च्युरानी	Kunj Churani
225	439	डुंगरी	Dungari
226	441	धारी जोशी	Dhari Joshi
227	444	कुचगाड़	Kuchgarh
228	445	चिमुसिरोडिया	Chimuserodiya
229	448	बड़खा लेख	Barkha Lekh
230	450	डमना	Dumana
231	451	कूचा	Kucha
232	453	घिंगर खोला	Ghingar Khola
233	458	टाला	Tala
234	466	धरासी चमेला	Dharasi Chamela
235	468	उपर तोला	Uper Tola
236	479	स्यूनी	Syuni
237	482	बमन थाल	Baman Thal
238	485	जमराड़ी	Jamrari
239	486	खितोली	Khitoli
240	487	सुन्तरा पोखरी	Suntra Pokhri

परिशिष्ट III
APPENDIX III

तहसील पिथौरागढ़
Tahsil Pithoragarh

पेयजल को छोड़कर सुविधा रहित ग्रामों की सूची
List of villages where no amenity other than the drinking water is available

क्रम सं० Sl. No.	लोकेशन कोड नम्बर L.C. No.	ग्राम का नाम	Name of village
1	2	3	4
241	492	तिमिल पाटा	Timil Pata
242	493	पचौरा	Pachaura
243	494	चामा	Chama
244	495	पैकटिया	Paikatiya
245	496	सुपोखरा	Supokhra
246	498	स्यूंसी	Syunsi
247	499	गाड़ गाँव लग्गा मैचाली	Gargaon Lagga Maichali
248	500	धारी गाड़	Dhari Garh
249	501	बिपुल	Bipul
250	502	बलेत	Balet
251	505	डुंगरी जोशी	Dungari Joshi
252	507	जीवीमयगूढ़	Jibimaygurh
253	511	मूलागाड	Mulagarh
254	512	गढान	Gadhan
255	513	हरड़ी	Harari
256	514	चौकियाल गाँव	Chaukiyal Gaon
257	515	गंगासेरी	Gangaseri
258	516	भेटा धानिक	Bheta Dhanik
259	518	भातड़	Bhantarh
260	519	सिनखोली उर्फ भातड़ रौतेला	Sinkholi urf Bhatar Rautela
261	520	सरपाटा केला गांव	Sarpata Kela Gaon
262	523	मझेडा	Majhera
263	524	दौली विरकटिया	Daoli Birkatiya
264	526	धूरा इंजर	Dhura Ingar
265	527	खूना	Khuna
266	528	अनाली	Anali
267	529	कुमल्ता	Kumalta
268	530	नाघर	Naghar
269	531	स्वागुली	Swaguli
270	537	रोछड़ा	Rochhara

परिशिष्ट III
APPENDIX III

तहसील पिथौरागढ़
Tahsil Pithoragarh

पेयजल को छोड़कर सुविधा रहित ग्रामों की सूची
List of villages where no amenity other than the drinking water is available

क्रम सं० Sl. No	लोकेशन कोड नम्बर L.C. No.	ग्राम का नाम	Name of village
1	2	3	4
271	538	वांसधार	Bansdhar
272	539	धुर्चनयाबाद	Dhurchnayabad
273	543	गलात	Galat
274	547	चिराली	Chirali
275	548	ढोली खोला	Dholi Khola
276	549	कुचला भदवारी	Kuchala Bhadwari
277	550	धौन धूरा	Dhon Dhura
278	557	धौली खोली उर्फ जोगियारी	Dholi Kholi urf Jogiyari
279	559	कुवापानी	Kuwapani
280	560	जुलपाटा	Julpata
281	564	जामिर पानी	Jamir Pani
282	565	चौड़	Chaurh
283	568	गैना	Gaina
284	570	बिसखोली	Biskholi
285	574	रज्यूड़ा	Rajyura
286	577	बर्दिया कोट महर	Bardiya Kot Mahar
287	578	बर्दिया कोट नायक	Bardiya Kot Nayak
288	582	कैन खोला	Kain Khola
289	583	मन्थल	Manthal
290	585	लागड़ी	Lagri
291	587	कांडा पुनेठा	Kanda Punetha
292	589	सलमगांव	Salamgaon
293	592	कुसेरी	Kuseri
294	593	नौगाँव	Naugaon
295	594	खतेड़ा	Khatera
296	596	सिलौनी	Silaoni
297	598	खड़कीनी	Kharkini
298	599	गैना	Gaina
299	600	कुर्मा	Kurma
300	601	रिखई	Rikhai

परिशिष्ट III
APPENDIX III

तहसील पिथौरागढ़
Tahsil Pithoragarh

पेयजल को छोड़कर सुविधा रहित ग्रामों की सूची
List of villages where no amenity other than the drinking water is available

क्रम सं० Sl. No.	लोकेशन कोड नम्बर L.C. No.	ग्राम का नाम	Name of village
1	2	3	4
301	603	कोटली पेनेरु	Kotali Paneru
302	604	रूइना	Ruina
303	607	आनू	Anu
304	608	उदयबूंगा थलकेदार मध्येलमगड़ा	Udaibunga Thalkedar Madhelamgara
305	612	खतेड़ा	Khatera
306	613	लोदगाड़	Lodgar
307	619	पाटीपलचौड़ा	Patipalchaura
308	628	रौलिया गाँव	Raulia Gaon
309	629	डिगरा	Digra
310	631	तड़ैमियाँ	Taremiyan
311	633	काटे बोरगाँव	Kante Borgaon
312	636	डिगरा	Digra
313	637	बिचखोली	Bichkholi
314	638	जायल	Jayal
315	639	ग्याल पीगली	Gyal Pipali
316	641	बौनकोट	Baonkote
317	644	कुठेरी उर्फ कुसेरी	Kutheri urf Kuseri
318	645	ध्याण	Dhyan
319	647	बनी	Bani
320	650	चिमतोली मल्ली	Chimtoli Malli
321	651	मझेड़ा	Majhera
322	652	भैंसादूगा	Bhainsadunga
323	654	जिलफोड़ा	Jilphora
324	655	गुरुम तोली	Gurum Toli
325	656	जमतड़ी	Jamtari
326	660	क्वैराली	Quairali
327	F 1	वेरीनाग (गंगोली हाट)	Verinag (Gangoli Hat)
328	F 2	पिथौरागढ़	Pithoragarh

परिशिष्ट III
APPENDIX III

तहसील चम्पावत
Tahsil Champawat

पेयजल को छोड़कर सुविधा रहित ग्रामों की सूची
List of villages where no amenity other than the drinking water is available

क्रम सं० Sl. No.	लोकेशन कोड नम्बर L.C. No.	ग्राम का नाम	Name of village
1	2	3	4
1	1	थापला गूँठ	Thapla Gunth
2	3	कानी कोट लग्गा चौड़ा	Kani Kot Lagga Chura
3	5	किमाड़	Kimar
4	6	तोली कठेरी	Toli Katheri
5	9	कार्की छाना	Karki Chhana
6	11	गगराड़	Gagrarh
7	12	दन्तोला	Dantola
8	13	कोट फुलार गूँठ	Kot Fular Gunth
9	14	पीपल ढींग	Pipal Dheeng
10	15	मथेला छाना गूँठ	Mathela Chhana Gunth
11	17	मौलनाजाख	Maulanajakh
12	18	चम तोला	Cham tola
13	19	गवई मल्ली	Gawain Malli
14	20	बनौली	Banauli
15	21	रौल गाँव	Raul Gaon
16	22	खैरनो गूँठ	Khairno Gunth
17	23	टकना गुरौ	Takana Gurau
18	24	बिरोली	Birauli
19	25	बनौली लग्गा डुंगर	Banauli Lagga Dugar
20	26	जखोला	Jakhola
21	27	कोटना	Kotana
22	30	डुंगराकोट	Dungrakot
23	32	काफल्टी	Kafalti
24	34	बमन चामड़	Baman Chapar
25	37	बाँस बस्वारी	Bans Baswari
26	42	पखौटी	Pakhauti
27	44	जमनटाक	Jamantak
28	45	घिंघारू कोट	Ghingaroo Kot
29	47	बेरख	Bairakh
30	48	रिखोली	Rikholi

परिशिष्ट III
APPENDIX III

तहसील चम्पावत
Tahsil Champawat

पेयजल को छोड़कर सुविधा रहित ग्रामों की सूची
List of villages where no amenity other than the drinking water is available

क्रम सं० Sl. No.	लोकेशन कोड नम्बर L.C. No.	ग्राम का नाम	Name of village
1	2	3	4
31	49	बटुलिया	Batulia
32	50	बसानजोगा	Basanjoga
33	52	नायल कोट	Nayalkot
34	54	सूतियौली	Sutiyauli
35	57	कजीना	Kajeena
36	60	कान्डे	Kande
37	62	मूलाकोट लग्गा भाग	Molakot Lagga Bhag
38	68	गोलाना सैरों गूँठ	Golana Sairo Gunth
39	69	बाली गाँव	Bali Gaon
40	71	खुतेली	Khuteli
41	72	जाख	Jakh
42	75	खुर्तवा हराड़ी	Khurtwa Hrari
43	76	भरौली	Bharauli
74	81	सिरतोली	Sirtoli
45	82	जनकान्डे नोरा	Jankande Nora
46	84	धनकी	Dhanki
47	86	हल्दू खर्क	Haldu Khark
48	87	लड़ी	Larhi
49	89	बखरिया	Bakharia
50	90	बुरौली	Burauli
51	91	सुगरखाल	Sugarkhal
52	93	लुवाकोट	Luwakot
53	96	रैघाड़ी	Raigharhi
54	103	सुराकोट	Surakot
55	104	ल्वारको	Lwarko
56	108	देवलो माफी	Deolo Maufi
57	110	बनकन्डिया	Bankandiya
58	112	डुंगरा ओढ़	Dungra Orh
59	114	अदखन्डी	Adkhandi
60	122	ओखलगंज	Okhalganj

परिशिष्ट III
APPENDIX III

तहसील चम्पावत
Tahsil Champawat

पेयजल को छोड़कर सुविधा रहित ग्रामों की सूची
List of villages where no amenity other than the drinking water is available

क्रम सं० Sl. No.	लोकेशन कोड नम्बर L.C. No.	ग्राम का नाम	Name of village
1	2	3	4
61	123	पुनई	Punai
62	124	मयू	Mayu
63	125	पटियूड़ी	Patiyuri
64	126	पठर्ल्ता	Pathalti
65	127	भन्डार	Bhandar
66	129	बगोला	Bagola
67	130	च्यूरानी	Chyurani
68	132	डुंगरा जोशी तल्ला	Dungra Joshi Talla
69	134	जिन्डी तल्ली	Jindi Talli
70	135	बांज	Banz
71	142	गरना सतोला (नयाबाद)	Garna Satola (Nayabad)
72	146	स्यूरी	Syuri
73	147	झिरकुली	Jhirkuli
74	148	निगालीगाढ़	Nigaligarh
75	150	भीटा	Bheeta
76	151	बांसबन्डा	Bansbanda
77	152	हिचोड़ा	Hichaura
78	155	खकरौड़ा	Khakraura
79	156	दयार तोली मध्येलिलि	Dayar Toli Madheylili
80	158	दयार तोली	Dayar Toli
81	160	बयोली लग्गा बापरू	Bayoli Lagga Bapru
82	167	बनतौली	Bantauli
83	171	सुलान	Sulan
84	172	नेत्र	Netra
85	173	बरयूड़ी	Baryuri
86	175	शील	Sheel
87	179	चांचली	Chanchali
88	181	जामड़	Jamar
89	182	जाग्व	Jakh
90	183	बलसों	Walsaun

परिशिष्ट III
APPENDIX III

तहसील चम्पावत
Tahsil Chanpawat

पेयजल को छोड़कर सुविधा रहित ग्रामों की सूची
List of villages where no amenity other than the drinking water is available

क्रम सं० Sl. No.	लोकेशन कोड नम्बर L.C. No.	ग्राम का नाम	Name of village
1	2	3	4
91	184	चमौली	Chamauli
92	185	मौलानी	Maulani
93	186	समौला	Simaula
94	190	काकड़ी	Kakari
95	191	पनियाल	Panyal
96	193	जैरोली	Jairoli
97	196	पम्पोली	Pampoli
98	197	झुन्देली	Jhundeli
99	199	किमवाड़ी	Kimwari
100	200	नैनी	Naini
101	207	कोटा	Kota
102	209	बड़ेत	Buret
103	211	दुबड़ कमलेख	Dubar Kamlekh
104	215	मौन	Maun
105	218	बुसखोला	Buskhola
106	224	बरमतोड़ा	Baramtora
107	225	मेल्टा	Melta
108	226	पत्थरकोट	Pattharkot
109	227	गहतोड़ा	Gahtora
110	228	बसौट	Basaut
111	229	कड़वाल गाँव	Karwal Gaon
112	235	मारा गाँव	Mara Gaon
113	239	बुँगा बिरोड़ा	Bunga Birora
114	241	बटुला बांज	Batula Banj
115	247	कान्डेसेरा	Kandesera
116	248	ख्वागढ़	Khwagarh
117	250	कुंडीमार	Kundimar
118	254	कलचौड़ा	Kalchaura
119	258	कोलीढेक	Kolidhek
120	259	बन्डेलाढेक	Bandeladhek

परिशिष्ट III
APPENDIX III

तहसील चम्पावत
Tahsil Chanpawat

पेयजल को छोड़कर सुविधा रहित ग्रामों की सूची
List of villages where no amenity other than the drinking water is available

क्रम सं० Sl. No.	लोकेशन कोड नम्बर L.C. No.	ग्राम का नाम	Name of village
1	2	3	4
121	260	मल्लीढेक	Mallidhek
122	261	रौतली मारा	Rautli Mara
123	263	पधारी	Padhari
124	264	डुंगरी फर्त्याल	Dungri Fartiyal
125	265	बुड़चौड़ा	Burchaura
126	266	झलानदेव	Jhalandeo
127	267	थुवा मोरा	Thuwa Mora
128	269	बुंगा फर्त्याल	Bunga Fartyal
129	272	बनगाँव	Bangaon
130	277	कोयाटी	Koyati
131	281	कोयाटी गूंठ	Koyati Gunth
132	287	खेती गाड़	Kheti Garh
133	288	कफलखेत	Kafalkhet
134	289	घड़चौड़ा	Gharchaura
135	292	सिरतोली	Sirtoli
136	296	नौलिया	Naulia
137	301	बड़ोली	Baroli
138	303	ढींग	Dheeng
139	304	टमटा कान्डे	Tamta Kande
140	310	नासरखोला	Nasarkhola
141	311	काफली	Kafali
142	312	खेत सारी	Khet Sari
143	314	टुन कान्डे	Tun Kande
144	315	पढ़लना	Parhalana
145	316	स्यूर	Syur
146	318	बुंगा बोरा	Bunga Bora
147	319	खुलकाफत खुलकर	Khulkafat Kholkar
148	320	डुंगरी	Dungri
149	322	मान दुंगा	Man Dunga
150	324	खिलपत	Khilpat

परिशिष्ट III
APPENDIX III

तहसील जम्पावत
Tahsil Champawat

पेयजल को छोड़कर सुविधा रहित ग्रामों की सूची
List of villages where no amenity other than the drinking water is available

क्रम सं० Sl. No.	लोकेशन कोड नं० L.C. No.	ग्राम का नाम	Name of villlage
1	2	3	4
151	326	मड़चमार	Marchamar
152	327	चाचड़ी	Chanchri
153	328	खेती	Kheti
154	330	गौड़ी	Gaurhi
155	332	कोट	Kot
156	333	पेडूसेरा	Pedusera
157	334	पोखरी बोरा	Pokhari Bora
158	335	बसेड़ी	Baseri
159	336	ढिंगरा	Dhingra
160	337	फापर	Fapar
161	338	कोटसारी	Kotsari
162	340	पिलखी चमार	Pilkhi Chamar
163	341	चांदला	Chandala
164	342	सिरौड़ी	Sirauri
165	343	पुड़िल	Pudil
166	344	कुनाड़ी	Kunari
167	345	सुल्ल	Sull
168	347	अठलाड़ी	Athalari
169	349	कमलेड़ी	Kamleri
170	350	कुलाली	Kulali
171	353	डनगाँव	Dangaon
172	354	लोजनी	Lojani
173	358	कायल	Kayal
174	359	टुन्टा	Tunta
175	361	डुंगरा बोरा चक सिलकोट	Dungra Bora Chak Silkot
176	364	पोखरी	Poknari
177	366	चामा	Chama
178	368	सिमलक	Simalak
179	370	जमरसों	Jamarasaun
180	371	काकड़ी	Kakari

परिशिष्ट III
APPENDIX III

तहसील जम्पावत
Tahsil Champawat

पेयजल को छोड़कर सुविधा रहित ग्रामों की सूची
List of villages where no amenity other than the drinking water is available

क्रम सं० Sl. No.	लोकेशन कोड नं० L.C. No.	ग्राम का नाम	Name of villlage
1	2	3	4
181	372	सागर सेला	Sagar Sela
182	273	गुरेती	Gurati
183	374	रौल	Raul
184	375	डुमडई	Dumadai
185	376	धौन'	Dhaun
186	377	बड़म	Baram
187	379	मजपीपल	Majpipal
188	380	सूखा बड़म	Sukha Baram
189	383	नोकोट खोलिया	Nakot Kholia
190	384	पटोली	Patoli
191	385	पीड़ लग्गा बजगल	Pid Lagga Bajgal
192	393	सनकाफल	Sankafal
193	394	जिन्दी सौराड़ी	Jindi Saurari
194	396	गजीना	Gajina
195	397	नौलिया गाँव	Naulia Gaon
196	401	पोखरी	Pokhari
197	404	तोला	Tola
198	406	सिरना	Sirna
199	407	बारसी	Barsi
200	408	गदयूड़ा	Gadyura
201	412	डाबरी	Dabari
202	413	भौकना	Bhakana
203	425	डांडा लोहार ज्यूला	Danda Lohar Jyula
204	429	बागड़ खुर्क	Bagar Khark
205	431	सन्या नील कड़िया	Sanya Neel Karia
206	432	खाल कड़िया	Khal Karia
207	433	खर्क	Khark
208	434	बिलोटा	Bilota
209	435	लधौन	Ladhaun
210	437	डिगडै	Dingdai

परिशिष्ट III
APPENDIX III

तहसील चम्पावत
Tahsil Champawat

पेयजल को छोड़कर सुविधा रहित ग्रामों की सूची
List of villages where no amenity other than the drinking water is available

क्रम सं० Sl. No.	लोकेशन कोड नम्बर L.C. No.	ग्राम का नाम	Name of village
1	2	3	4
211	439	खुनाड़ी	Khunari
212	440	खेताड़ नरियल	Khetar Nariyal
213	441	खेताड़ उखेड़ा	Khetar Ukhera
214	445	कुलूखान	Kulukhan
215	446	बसान	Basan
216	448	बुंगा ख्याली	Bunga Khyali
217	449	चौड़ा	Chaura
218	450	चंचलपुर	Chanchalpur
219	451	बड़पास	Barpas
220	455	पुनवे	Punwe
221	457	पाटल	Patal
222	458	मैरोली	Mairoli
223	460	ओखल दूंगा	Okhal Dhunga
224	462	सिमाड़	Simarh
225	463	सिमाड़ सलकन्डा	Simarh Salkanda
226	464	मटेला	Matela
227	465	कोपाटी (कोवाड़ी)	Kopoti (Kowari)
228	466	आम कड़िया	Aam Karia
229	467	दुनिया	Duniya
230	469	मिरतोली	Mirtoli
231	470	नदोला	Nadola
232	471	भगीना खेत	Bhagina Khet
233	472	बिबडक	Bibdak
234	473	सैंदुला बोरा	Saindula Bora
235	474	डन्डी	Dandi
236	475	चिनई	Chinai
237	476	पुनेठी	Punethi
238	478	नाद बोरा	Nad Bora
239	479	सैंदुला बोरा चौड़ा खड़क	Saindula Bora Chaura Khark
240	483	चौड़ासेटी	Churaseti

परिशिष्ट III
APPENDIX III

तहसील चम्पावत
Tahsil Champawat

पेयजल को छोड़कर सुविधा रहित ग्रामों की सूची
List of villages where no amenity other than the drinking water is available

क्रम सं० Sl. No.	लोकेशन कोड नम्बर L.C. No.	ग्राम का नाम	Name of village
1	2	3	4
241	484	जुप पटेउवा	Jup Pateuwa
242	485	डुंगरासेटी	Dungra Seti
243	493	छिड़ापानी	Chhrapani
244	495	नदकुली	Nadkuli
245	496	डुंगरा	Dungra
246	498	बरदोली	Bardoli
247	499	जायड़	Jayarh
248	500	बासोटी माफी	Basauti Maufi
249	502	कमेला	Kamela
250	505	त्यार कुड़ा	Tyar Kura
251	506	मादली मल्ली	Mandali Malli
252	507	माजगाँव	Majgaon
253	509	लिस्ता	Lista
254	510	सिलांगटाक	Silagtak
255	512	कठार माफी	Kathar Maufi
256	513	चौकी	Chauki
257	514	पैती माफी	Paiti Maufi
258	516	सौन बिष्ट	Saun Bisht
259	517	रौ कुंवर	Rau Kunwar
260	518	भन्डार बोरा	Bhandar Bora
261	519	गिरि पुनेठा	Giri Punetha
262	520	बकुन्डा	Bakunda
263	521	कठनौला	Kathnaula
264	523	लमकन्या	Lamkanya
265	524	नगर गांव	Nagar Gaon
266	525	शक्तिपुर	Shaktipur
267	526	कफलाँग	Kaflang
268	532	बुंगा चौकुनी	Bunga Chaukuni
269	533	सयकुला	Satkula
270	534	पाली	Pali

परिशिष्ट III
APPENDIX III

तहसील चम्पावत
Tahsil Champawat

पेयजल को छोड़कर सुविधा रहित ग्रामों की सूची
List of villages where no amenity other than the drinking water is available

क्रम सं० Sl. No.	लोकेशन कोड नम्बर L.C. No.	ग्राम का नाम	Name of village
1	2	3	4
271	535	कन्यूड़ा	Kanyura
272	536	कफल्टा तल्ला	Kafalta Talla
273	540	भुल्ली गांव	Bhuli Gaon
274	541	ढूलाकोट	Thoolakot
275	542	गोरखाली गूंठ	Gorkhali Gunth
276	543	रेसंग	Resang
277	545	आम गूंठ	Aam Gunth
278	548	कुकरौली	Kukrauli
279	549	रुइयां	Ruiyan
280	554	हरम	Haram
281	556	ग्वानी	Gwani
282	558	स्यूंतोला	Syuntola
283	559	माटकान्डासन गांव	Matkandasan Gaon
284	560	खड़ागिरि	Kharagiri
285	562	नाग	Nag
286	563	बाजकोट	Bazkot
287	564	पोलुप	Polup
288	565	कारी	Kari
289	567	रायल	Rayal
290	569	निदोड़ी	Nidori
291	573	बरकुम	Barkum
292	575	भन्डार	Bhandar
293	577	हरतोला	Hartola
294	579	अकेड़ी	Akeri
295	580	मोस्टा	Mosta
296	581	बेलगाड़ा	Belgara
297	582	अमेड़ा	Amera
298	583	बस्तिया	Bastiya
299	584	लाफड़ा	Lafarha
300	585	पादंगा	Padnga

परिशिष्ट III
APPENDIX III

तहसील चम्पावत
Tahsil Champawat

पेयजल को छोड़कर सुविधा रहित ग्रामों की सूची
List of villages where no amenity other than the drinking water is available

क्रम सं० Sl. No.	लोकेशन कोड नम्बर L.C. No.	ग्राम का नाम	Name of village
1	2	3	4
301	586	बस्तिया गूंठ	Bastiya Gunth
302	591	लड़ा बोरा	Larha Bora
303	592	नायडी	Nayarhi
304	594	जमराड़ी	Jamrarhi
305	596	दयोली	Dyoli
306	602	नायल	Nayal
307	603	पत्थर मौन	Patthar Maun
308	604	अमौन	Amaun
309	607	हिवला	Hiwala
310	608	रीठा	Ritha
311	612	खतोली मल्ली	Khatoli Malli
312	613	भनौली	Bhanauli
313	617	बगेटी	Bageti
314	618	डोला	Dola
315	619	कान्डा	Kanda
316	620	सुकनी	Sukani
317	621	बकोरिया	Bakoria
318	624	सेलाड़	Selar
319	625	बादली	Badali
320	628	लोड़ा	Lorha
321	633	चुका	Chuka
322	638	कलसुना	Kalsuna
323	639	निगाली	Nigali
324	640	कान्डा	Kanda
325	643	बयाला	Bayala
326	653	तालमूठ पुण्यागिरि	Talmunth Punyagiri
		वनक्षेत्र	Forest Ranges
327	F 1	भिगराड़ा रेन्ज	Bhigrara Range
328	F 2	लोहाघाट रेन्ज	Lohaghat Range

परिशिष्ट III
APPENDIX III

तहसील चम्पावत
Tahsil Champawat

पेयजल को छोड़कर सुविधा रहित ग्रामों की सूची
List of villages where no amenity other thanjthe drinking water is available

क्रम सं० Sl. No.	लोकेशन कोड नं० L.C. No.	ग्राम का नाम	Name of villlage
1	2	3	4
329	F 3	देवीधुरा रेन्ज	Devidhura Range
330	F 4	बूम रेन्ज	Boom Range
331	F 5	दौगड़ी रेन्ज	Dogari Range
332	F 6	शारदा रेन्ज	Sharda Range
333	F 7	डाड़ा रेन्ज	Dara Range

परिशिष्ट IV
APPENDIX IV

अनुसूचित जातियों तथा अनुसूचित जनजातियों की जनसंख्या का कुल जनसंख्या से अनुपात परिसर के अनुसार ग्रामों की सूची

List of villages according to the proportion of Scheduled castes and Scheduled tribes to the total population by ranges

तहसील–मुन्सियारी
Tahsil–Munsiari

अ–अनुसूचित जातियाँ
A–Scheduled Castes

अनुसूचित जातियों की जनसंख्या का परिसर (प्रतिशत) Range of Scheduled castes population (Percentage)	लोकेशन कोड संख्या Location code No.	ग्राम का नाम Name of Village	अनुसूचित जातियों की जनसंख्या का परिसर (प्रतिशत) Range of Scheduled castes population (Percentage)	लोकेशन कोड संख्या Location code No.	ग्राम का नाम Name of Village
1	2	3	1	2	3
		पांछू			भुकुन्डा
0—5*	3	Panchhu	0—5	195	Bhukunda
		लिलम			नापड़
	17	Lilam		199	Napar
		दरमा			खतेड़ा
	34	Darma		201	Khatera
		मानी धामी			समकोट
	35	Mani Dhami		207	Sum Kote
		उच्छेती			मलौन
	38	Uchchheti		209	Malaun
		भटकारा			बास बगड़
	51	Bhatkara		220	Bas Bagar
		दुना मानी			मापा
	65	Duna Mani	6—10	5	Mapa
		शंखधुरा			लास्पा
	79	Shankh Dhura		11	Laspa
		सरमोल			पातों
	81	Sarmoli		15	Paton
		गिरगाँव			पोटिंग
	131	Girgaon		20	Poting
		मजि कोट			फर्वे कोट
	147	Maji Kote		28	Pharway Kot
		बमन गांव गूंठ			सिरतोला
	166	Baman Gaon Gunth		31	Sirtola
		रसिया बगड़			सेरा
	182	Rasia Bagar		33	Sera
		घटघोरगढ़ी			सूरिंग
	190	Ghatghorgarhi		78	Suring
		हुपली			धामी कुड़ा
	193	Hupali		96	Dhami Kura
		कोटयूड़ा			चेटी चिमला
	194	Kotura		102	Cheti Chimla

परिशिष्ट IV
APPENDIX IV

अनुसूचित जातियों तथा अनुसूचित जनजातियों की जनसंख्या का कुल जनसंख्या से अनुपात परिसर के अनुसार ग्रामों की सूची

List of villages according to the proportion of Scheduled castes and Scheduled tribes to the total population by ranges

तहसील–मुन्सियारी
Tahsil–Munsiari

अ–अनुसूचित जातियाँ
A–Scheduled Castes

अनुसूचित जातियों की जनसंख्या का परिसर (प्रतिशत) Range of Scheduled castes population (Percentage)	लोकेशन कोड संख्या Location code No.	ग्राम का नाम Name of Village	अनुसूचित जातियों की जनसंख्या का परिसर (प्रतिशत) Range of Scheduled castes population (Percentage)	लोकेशन कोड संख्या Location code No.	ग्राम का नाम Name of Village
1	2	3	1	2	3
		सेला मल्ला			मढ़कोट
6—10	107	Sela Malla	11—15	52	Marhkote
		चौना			पत्थर कोट
	118	Chauna		56	Patthar Kote
		इमला			वल्थी
	123	Imla		60	Walthi
		बेलसा बगड़			धापा
	192	Belsa Bagar		67	Dhapa
		कोटा			डुमर मल्ला
	205	Kota		75	Dumar Malla
		डुंगरी			किम खेत
	208	Dungari		160	Kim Khet
		धामी गांव			सेमली
	217	Dhami Gaon		167	Samli
		पोर्थी			क्वीटी
	223	Porthi		170	Kwiti
		मिलम			चामी भैंस कोट
11—15	1	Milam		183	Chami Bhais Kote
		टोला			सुपाधार
	7	Tola		196	Supadhar
		मरतोली			पाखिम
	8	Martoli		211	Phakhim
		रालम			बड़ा गांव
	13	Ralam		221	Bara Gaon
		साई भाट			बुई
	19	Sai Bhat	16—20	16	Bui
		बोना			लोडी
	24	Bona		29	Lodi
		गोल्फा			बोथी
	25	Golfa		45	Bothi
		टाँगा			रीगू
	27	Tanga		47	Rigu

परिशिष्ट IV
APPENDIX IV

अनुसूचित जातियों तथा अनुसूचित जनजातियों की जनसंख्या का कुल जनसंख्या से अनुपात परिसर के अनुसार ग्रामों की सूची

List of villages according to the proportion of Scheduled castes and Scheduled tribes to the total population by ranges

तहसील–मुन्सियारी
Tahsil–Munsiari

अ–अनुसूचित जातियाँ
A–Scheduled Castes

अनुसूचित जातियों की जनसंख्या का परिसर (प्रतिशत) Range of Scheduled castes poulation (Percentage)	लोकेशन कोड संख्या Location code No.	ग्राम का नाम Name of Village	अनुसूचित जातियों की जनसंख्या का परिसर (प्रतिशत) Range of Scheduled castes population (Percentage)	लोकेशन कोड संख्या Location code No.	ग्राम का नाम Name of Village
1	2	3	1	2	3
		सैनर			डोलमा
16–20	72	Sajnar	21–30	61	Dolma
		नमजला			बाता
	83	Namajala		64	Bata
		घोर पट्टा तल्ला			दरकोट
	109	Ghor Patta Talla		77	Darkot
		मंडलकिया			घोर पट्टा मल्ला
	135	Mandlakiya		92	Ghor Patta Malla
		गिन्नी			पापड़ी
	140	Ginni		111	Papari
		अड़खेत			मनाचुलंकार
	159	Arkhet		112	Manachulankar
		रौत गाँव			भण्डारी गाँव
	164	Raut Gaon		130	Bhandari Gaon
		तेजम			बाराकोट
	172	Tejam		148	Barakot
		टिमटियां			रूमिडोला
	173	Timtiyan		151	Rumidola
		भैंसकोट तल्ला			बारापाटा
	186	Bhaiskot Talla		153	Barapata
		गूंटी			गोला
	222	Gunti		154	Gola
		तोमिक			रातो
21–30	23	Tomik		163	Rato
		बिन्दी			भैंस खाल
	26	Bindi		189	Bhains Khal
		मवानी धवानी			धामी फल्याटी
	36	Mawani Dhawani		197	Dhami Phalyati
		सिलिंग			मुर्ती
	37	Siling		198	Murti
		राप्ती			सेल माली
	57	Rapti		212	Sel Mali

परिशिष्ट IV
APPENDIX IV

अनुसूचित जातियों तथा अनुसूचित जनजातियों की जनसंख्या का कुल जनसंख्या से अनुपात परिसर के अनुसार ग्रामों की सूची

List of villages according to the proportion of Scheduled castes and Scheduled tribes to the total population by ranges

तहसील–मुन्सियारी
Tahsil–Munsiari

अ–अनुसूचित जातियाँ
A–Scheduled Castes

अनुसूचित जातियों की जनसंख्या का परिसर (प्रतिशत) Range of Scheduled castes population (Percentage)	लोकेशन कोड संख्या Location code No.	ग्राम का नाम Name of Village	अनुसूचित जातियों की जनसंख्या का परिसर (प्रतिशत) Range of Scheduled castes population (Percentage)	लोकेशन कोड संख्या Location code No.	ग्राम का नाम Name of Village
1	2	3	1	2	3
		बजेटा			घोर पट्टा तल्ला
21—30	213	Bajeta	31+	109	Ghor Patta Talla
		खेत भराड			हरकोट
	216	Khet Bharad		115	Harkote
		बुर्फु			मढैना
31+	6	Burphu		117	Marhaina
		खिलाच			कोटाल गाँव
	12	Khilach		124	Kotal Gaon
		पोलो			जोशी
	18	Polo		126	Joshi
		चुलकोट			नामिक
	46	Chulkote		127	Namik
		डुमर तल्ला			पुरदम
	71	Dumar Talla		133	Purdam
		जलथ			उमली
	74	Jalath		139	Umali
		बुंगा			डोरा
	80	Bunga		143	Dora
		जैन्ती			नाकड़ी
	82	Jainti		145	Nakari
		राथी			छर्ती ऐराड़ी
	84	Rathi		146	Chharti Airari
		दरांती			जोग्यूड़ा
	85	Daranti		149	Jogyura
		मिनालगाँव			रुमटा
	91	Minalgaon		150	Rumta
		बर्निया गाँव			होकरा
	94	Barnia Gaon		155	Hokara
		सेलाचिताल			सेणा राथी
	105	Salachital		158	Sena Rathi
		चरखम			देकुना
	108	Charkham		169	Dekuna

परिशिष्ट IV
APPENDIX IV

अनुसूचित जातियों तथा अनुसूचित जनजातियों की जनसंख्या का कुल जनसंख्या से अनुपात परिसर के अनुसार ग्रामों की सूची

List of villages according to the proportion of Scheduled castes and Scheduled tribes to the total population by ranges

तहसील–मुन्सियारी
Tahsil–Munsiari

अ–अनुसूचित जातियाँ
A–Scheduled Castes

अनुसूचित जातियों की जनसंख्या का परिसर (प्रतिशत) Range of Scheduled castes poulation (Percentage)	लोकेशन कोड संख्या Location code No.	ग्राम का नाम Name of Village	अनुसूचित जातियों की जनसंख्या का परिसर (प्रतिशत) Range of Scheduled castes population (Percentage)	लोकेशन कोड संख्या Location code No.	ग्राम का नाम Name of Village
1	2	3	1	2	3
		बोर गाँव			नाचनी
31+	174	Bor Gaon	31+	191	Nachani
		खोली			लोद
	176	Kholi		206	Lod
		भैस कोट मल्ला			खेताली
	177	Bhais Kot Malla		219	Khetali
		सुवालेख			मुन्सियारी
	184	Sualekh		F1	Munsiari

* शून्य अनुसूचित जातियों की जनसंख्या के ग्राम इसमें सम्मिलित नहीं हैं।
* Excludes villages with no Seheduled castes population.

परिशिष्ट IV
APPENDIX IV

अनुसूचित जातियों तथा अनुसूचित जनजातियों की जनसंख्या का कुल जनसंख्या से अनुपात परिसर के अनुसार ग्रामों की सूची

List of villages according to the proportion of Scheduled Castes and Scheduled Tribes to the total population by ranges

तहसील–मुन्सियारी
Tahsil–Munsiari

ब–अनुसूचित जनजातियाँ
B–Scheduled Tribes

अनुसूचित जनजातियों की जनसंख्या का परिसर (प्रतिशत) Range of Scheduled tribes population (Percentage)	लोकेशन कोड संख्या Location code No.	ग्राम का नाम Name of Village	अनुसूचित जनजातियों की जनसंख्या का परिसर (प्रतिशत) Range of Scheduled tribes population (Percentage)	लोकेशन कोड संख्या Location code No.	ग्राम का नाम Name of Village
1	2	3	1	2	3
		बिन्दी			मलौन
0—5*	26	Bindi	0—5	209	Malaun
		उच्छेती			वजेता
	38	Uchchheti		213	Bajeta
		निरतोली			खेताली
	63	Nirtoli		219	Khetuli
		प्यांगती			मवानी धवानी
	66	Pyangti	6—15	36	Mawani Dhawani
		डिमडिमिया			खाटा
	69	Dimdimiya		48	Khata
		फल्याटी			गैला मल्ला
	76	Phalyati		49	Gaila Malla
		चेटीचिमाला			घोर पट्टा तल्ला
	102	Chetichimala		109	Ghor Patta Talla
		केटी			मढैना
	103	Keti		117	Marhaina
		भदैली			चौना
	113	Bhadaili		118	Chauna
		बारापाटा			जोशी
	153	Barapata		126	Joshi
		होकरा			देकुना
	155	Hokara		169	Dekuna
		सांगड़ी			रसिया बगड़
	168	Sagari		182	Rasia Bagar
		चामी भैसकोट			नाचनी
	183	Chami Bhaiskot		191	Nachani
		घटघोर गाढ़ी			भुकुन्डा
	190	Ghatghor Garhi		195	Bhukunda
		रिगुनिया			खेत भराड़
	204	Rigunia		216	Khet Bharar
		समकोट			साईभाट
	207	Samkote	16—25	19	Saibhat

परिशिष्ट IV
APPENDIX IV

अनुसूचित जातियों तथा अनुसूचित जनजातियों की जनसंख्या का कुल जनसंख्या से अनुपात परिसर के अनुसार ग्रामों की सूची

List of villages according to the proportion of Scheduled Castes and Scheduled Tribes to the total population by ranges

तहसील–मुन्सियारी
Tahsil–Munsiari

ब–अनुसूचित जनजातियाँ
B–Scheduled Tribes

अनुसूचित जनजातियों की जनसंख्या का परिसर (प्रतिशत) Range of Scheduled tribes population (Percentage)	लोकेशन कोड संख्या Location code No.	ग्राम का नाम Name of Village	अनुसूचित जनजातियों की जनसंख्या का परिसर (प्रतिशत) Range of Scheduled tribes population (Percentage)	लोकेशन कोड संख्या Location code No.	ग्राम का नाम Name of Village
1	2	3	1	2	3
		गोल्फा			मगर
16—25	25	Golfa	26—35	137	Magar
		कुलथम			भैंसकोट तल्ला
	68	Kultham		186	Bhaiskot Talla
		राथी			बुर्फू
	84	Rathi	36—50	6	Burphu
					खिलाच
				12	Khilach
		मालूपाटी			बुई
	116	Malupati		16	Bui
		नामिक			लिलम
	127	Namik		17	Lilam
		गिर गाँव			पोलो
	131	Gir Gaon		18	Polo
		क्वीटी			शंखधुरा
	170	Qwiti		79	Shankhdhura
		भैंस खाल			बुंगा
	189	Bhais Khal		80	Bunga
		टाँगा			जैन्ती
26—35	27	Tanga		82	Jainti
		रीगू			नमजला
	47	Rigu		83	Namajala
		मढ़कोट			दराँती
	52	Marhkote		85	Daranti
		वैंगा			घोर पट्टा मल्ला
	54	Waiga		92	Ghor Patta Malla
		कोटाल गाँव			बर्निया गाँव
	124	Kotal Gaon		94	Barnia Gaon
		भण्डारी गाँव			चरखम
	130	Bhandari Gaon		108	Charkham
		पया पिनारी			पापड़ी
	132	Paya Pinari		111	Papari

परिशिष्ट IV
APPENDIX IV

अनुसूचित जातियों तथा अनुसूचित जनजातियों की जनसंख्या का कुल जनसंख्या से अनुपात परिसर के अनुसार ग्रामों की सूची

List of villages according to the proportion of Scheduled Castes and Scheduled Tribes to the total population by ranges

तहसील–मुन्सियारी
Tahsil-Munsiari

ब–अनुसूचित जनजातियां
B–Scheduled Tribes

अनुसूचित जनजातियों की जनसंख्या का परिसर (प्रतिशत) Range of Scheduled tribes population (Percentage)	लोकेशन कोड संख्या Location code No.	ग्राम का नाम Name of Village	अनुसूचित जनजातियों की जनसंख्या का परिसर (प्रतिशत) Range of Scheduled tribes population (Percentage)	लोकेशन कोड संख्या Location code No.	ग्राम का नाम Name of Village
1	2	3	1	2	3
		कनलका			तोमिक
36—50	125	Kanlaka	51+	23	Tomik
		नामिक			बोना
	127	Namik		24	Bona
		मिलम			बोथी
51+	1	Milam		45	Bothi
		बिल्जू			चुलकोट
	2	Bilju		46	Chulkote
		पांछू			धापा
	3	Panchhu		67	Dhapa
		गनघर			डुमर तल्ला
	4	Ganghar		71	Dumar Talla
		मापा			सैनर
	5	Mapa		72	Sainar
		तोला			जलथ
	7	Tola		74	Jalath
		मरतोली			डुमर मल्ला
	8	Martoli		75	Dumar Malla
		लास्पा			दरकोट
	11	Laspa		77	Darkote
		रालम			सुरिंग
	13	Ralam		78	Suring
		रिलकोट			सरमोली
	14	Rilkot		81	Sarmoli
		पातो			मोपाल बाड़ा
	15	Pato		86	Mopal Bara
		पोटिंग			मिनाल गाँव
	20	Poting		91	Minal Gaon
		जिमियाँ			धामीकुढ़ा
	21	Jimiyan		96	Dhamikurha
		क्वीरी			हरकोट
	22	Qwiri		115	Harkote

परिशिष्ट IV
APPENDIX IV

अनुसूचित जातियों तथा अनुसूचित जनजातियों की जनसंख्या का कुल जनसंख्या से अनुपात परिसर के अनुसार ग्रामों की सूची

List of villages according to the proportion of Scheduled castes and Scheduled tribes to the total population by ranges

तहसील–धारचूला
Tahsil–Dharchula

ब–अनुसूचित जनजातियाँ
B–Scheduled Tribes

अनुसूचित जनजातियों की जनसंख्या का परिसर (प्रतिशत) Range of Scheduled tribes population (Percentage)	लोकेशन कोड संख्या Location code No.	ग्राम का नाम Name of Village	अनुसूचित जनजातियों की जनसंख्या का परिसर (प्रतिशत) Range of Scheduled tribes population (Percentage)	लोकेशन कोड संख्या Location code No.	ग्राम का नाम Name of Village
1	2	3	1	2	3
51+	123	इमला Imla	51+	173	टिमटिया Timtiya

*शून्य अनुसूचित जनजातियों की जनसंख्या के ग्राम इसमें सम्मिलित नहीं हैं।
*Excludes villages with no Scheduled tribes population.

परिशिष्ट IV
APPENDIX IV

अनुसूचित जातियों तथा अनुसूचित जनजातियों की जनसंख्या का कुल जनसंख्या से अनुपात परिसर के अनुसार ग्रामों की सूची

List of villages according to the proportion of Scheduled castes and Scheduled tribes to the total population by ranges

तहसील–धारचूला
Tahsil–Dharchuia

अ–अनुसूचित जातियाँ
A–Scheduled Castes

अनुसूचित जातियों की जनसंख्या का परिसर (प्रतिशत) Range of Scheduled castes poulation (Percentage)	लोकेशन कोड संख्या Location code No.	ग्राम का नाम Name of Village	अनुसूचित जातियों की जनसंख्या का परिसर (प्रतिशत) Range of Scheduled castes population (Percentage)	लोकेशन कोड संख्या Location code No.	ग्राम का नाम Name of Village
1	2	3	1	2	3
		कुटी			रोंग कोंग
0—5*	14	Kuti	6—10	17	Rong Kong
		नावी			न्यू
	15	Navi		45	New
		नपलच्यू			सुवा
	18	Napalchyun		46	Suwa
		गर्बयांग			मार्छा
	19	Garbyang	11—15	3	Marchha
		बूदी			तिडांग
	20	Budi		4	Tidang
		गलागाड़			गो
	22	Galagar		5	Go
		जी			दाँतू
	36	Jee		6	Dantu
		पांगला			चल
	38	Pangala		11	Chal
		उमचिया			सेला
	40	Umchiya		13	Sela
		खेत			जिब्ती
	47	Khet		23	Jibti
		कमार			सोसा
	54	Kamar		32	Sosa
		लुमती			दर
	56	Lumti		41	Dar
		रमातोली			गर्गुवा
	67	Ramatoli		49	Garguwa
		खुमती			स्यांकुरी
	63	Khumti		52	Syankuri
		बार्लिग			जुम्मा
6—10	10	Baling		60	Jumma
		गुन्जी			रांथी
	16	Gunji		61	Ranthi

परिशिष्ट IV
APPENDIX IV

अनुसूचित जातियों तथा अनुसूचित जनजातियों की जनसंख्या का कुल जनसंख्या से अनुपात परिसर के अनुसार ग्रामों की सूची

List of villages according to the proportion of Scheduled castes and Scheduled tribes to the total population by ranges

तहसील–धारचूला
Tahsil–Dharchula

अ–अनुसूचित जातियाँ
A–Scheduled Castes

अनुसूचित जातियों की जनसंख्या का परिसर (प्रतिशत) Range of Scheduled castes population (Percentage)	लोकेशन कोड संख्या Location code No.	ग्राम का नाम Name of Village	अनुसूचित जातियों की जनसंख्या का परिसर (प्रतिशत) Range of Scheduled castes population (Percentage)	लोकेशन कोड संख्या Location code No.	ग्राम का नाम Name of Village
1	2	3	1	2	3
11—15	65	गलाती Galati	21—30	27	हिमखोला Himkhola
16—20	1	सीपू Sipu		31	धार पांगू Dhar Pangu
	7	फिलभ Filabh		37	रूंग Rung
	9	बौन Baun		53	बंगापानी Bang-pani
	21	बुंग बुंग Bung Bung		57	मेतली Metli
	25	सिरखा Sirkha		59	तोली Toli
	30	ज्यूती पांगू Jyuti Pangu		67	छारछुम Chharchhum
	39	बोलिंग Boling		68	बलुवाकोट Baluwakot
	43	तेजम Tejam		73	धारचूला Dharchula
	51	खेला Khela	31+	8	दुगतू Dugatu
	64	पाया पौड़ी Paya Pauri		26	सिरडांग Sirdang
	66	कालिका Kalika		33	तन्ता गाँव रोतों Tanta Gaon Roton
	70	दुंगातोली Dunga Toli		34	छलमा छिलासों Chhalma Chhilason
	72	दुती बगड़ Duti Bagarh		35	पुनला भटका Punla Bhataka
21—30	12	नागगिल Nagling		42	सोबला Sobla
	24	तांकुल Tankul		50	जम्कू Jamkoo
				58	बरम Baram

* शून्य अनुसूचित जातियों की जनसंख्या के ग्राम इसमें सम्मिलित नहीं हैं।

* Excludes villages with no Scheduled castes population.

परिशिष्ट IV
APPENDIX IV

अनुसूचित जातियों तथा अनुसूचित जनजातियों की जनसंख्या का कुल जनसंख्या से अनुपात परिसर के अनुसार ग्रामों की सूची

List of villages according to the proportion of Scheduled castes and Scheduled tribes to the total population by ranges

तहसील–धारचूला
Tahsil-Dharchula

ब–अनुसूचित जनजातियाँ
B–Scheduled Tribes

अनुसूचित जनजातियों की जनसंख्या का परिसर (प्रतिशत) Range of Scheduled tribes population (Percentage)	लोकेशन कोड संख्या Location code No.	ग्राम का नाम Name of Village	अनुसूचित जनजातियों की जनसंख्या का परिसर (प्रतिशत) Range of Scheduled tribes population (Percentage)	लोकेशन कोड संख्या Location code No.	ग्राम का नाम Name of Village
1	2	3	1	2	3
		गलागाड़			गलाती
0—5*	22	Galagar	0—5	65	Galata
		तांकुल			पुनला भटका
	24	Tankul	6—15	35	Punla Bhatka
		छलमा छिलासों			खेत
	34	Chhalma Chhilason		47	Khet
		उमचिया			कालिका
	40	Umchiya		68	Kalika
		सुवा			बलुवा कोट
	46	Suwa		68	Baluwa Kot
		गर्गुवा			थाम
	49	Garguwa		69	Tham
		जम्कू			धारचूला (देहात)
	50	Jamku		73	Dharchula (Rural)
		खेला			बुंग बुंग
	51	Khela	16—25	21	Bung Bung
		स्यांकुरी			जिब्ती
	52	Syankuri		24	Jibti
		लुमती			जी
	56	Lumati		36	Jee
		बरम			सोबला
	58	Baram		42	Sobla
		तोली			सिरडांग
	59	Toli	26—35	26	Sirdang
		रांथी			धार पांगू
	61	Ranthi		31	Dhar Pangu
		रमातोली			बगापानी
	62	Ramatoli		53	Bagpani
		खुमती			किम खोला
	63	Khumti		71	Kim Khola
		पाया पौड़ी			दुतीबगड़
	64	Payan Pauri		72	Dutibagarh

परिशिष्ट IV
APPENDIX IV

अनुसूचित जातियों तथा अनुसूचित जनजातियों की जनसंख्या का कुल जनसंख्या से अनुपात परिसर के अनुसार ग्रामों की सूची

List of villages according to the proportion of Scheduled Castes and Scheduled Tribes to the total population by ranges

तहसील–धारचूला
Tahsil–Dharchula

ब–अनुसूचित जनजातियाँ
B–Scheduled Tribes

अनुसूचित जनजातियों की जनसंख्या का परिसर (प्रतिशत) Range of Scheduled tribes population (Percentage)	लोकेशन कोड संख्या Location code No.	ग्राम का नाम Name of Village	अनुसूचित जनजातियों की जनसंख्या का परिसर (प्रतिशत) Range of Scheduled tribes population (Percentage)	लोकेशन कोड संख्या Location code No.	ग्राम का नाम Name of Village
1	2	3	1	2	3
		हिमखोला			नार्गलिंग
36—50	27	Himkhola	51+	12	Nagling
		संगरी ढकढौना			सेला
	28	Sangri Dhakdhaona		13	Sela
		दर			कुटी
	41	Dar		14	Kuti
		छरछुम			नावी
	67	Chharchhum		15	Navi
		सीपू			गुन्जी
51+	1	Sipu		16	Gunji
		खिमलिंग			रोंगकोंग
	2	Khimling		17	Rongkong
		मर्छा			नपलच्यू
	3	Marchha		18	Napalchyu
		तिडांग			गर्बयांग
	4	Tidang		19	Garbyang
		गो			बूदी
	5	Go		20	Budi
		दांतू			सिरखा
	6	Dantu		25	Sirkha
		फिलम			ज्यूती पांगू
	7	Filam		30	Jyuti Pangu
		दुगतू			सोसा
	8	Dugatu		32	Sosa
		बौन			तन्ता गाँव रौतों
	9	Boun		33	Tanta Gaon Roton
		बालिंग			रूंग
	10	Baling		37	Rung
		चल			बोलिंग
	11	Chal		39	Boling

परिशिष्ट IV
APPENDIX IV

अनुसूचित जातियों तथा अनुसूचित जनजातियों की जनसंख्या का कुल जनसंख्या से अनुपात परिसर के अनुसार ग्रामों की सूची

List of villages according to the proportion of Scheduled Castes and Scheduled Tribes to the total population by ranges

तहसील–धारचूला
Tahsil–Dharchula

ब–अनुसूचित जनजातियां
B–Scheduled Tribes

अनुसूचित जनजातियों की जनसंख्या का परिसर (प्रतिशत) Range of Scheduled tribes population (Percentage)	लोकेशन कोड संख्या Location code No.	ग्राम का नाम Name of Village	अनुसूचित जनजातियों की जनसंख्या का परिसर (प्रतिशत) Range of Scheduled tribes population (Percentage)	लोकेशन कोड संख्या Location code No.	ग्राम का नाम Name of Village
1	2	3	1	2	3
		तेजम			न्यू
51+	43	Tejam	51+	45	New
		बतन			
	44	Batan			

* शून्य अनुसूचित जनजातियों की जनसंख्या के ग्राम इसमें सम्मिलित नहीं हैं।
* Excludes villages with no Scheduled tribes population.

परिशिष्ट IV
APPENDIX IV

अनुसूचित जातियों तथा अनुसूचित जनजातियों की जनसंख्या का कुल जनसंख्या से अनुपात परिसर के अनुसार ग्रामों की सूची

List of villages according to the proportion of Scheduled Castes and Scheduled tribes to the total population by ranges

तहसील–डीडीहाट
Tahsil-Didihat

अ–अनुसूचित जातियाँ
A–Scheduled Castes

अनुसूचित जातियों की जनसंख्या का परिसर (प्रतिशत) Range of Scheduled castes population (Percentage)	लोकेशन कोड संख्या Location code No.	ग्राम का नाम Name of Village	अनुसूचित जातियों की जनसंख्या का परिसर (प्रतिशत) Range of Scheduled castes population (Percentage)	लोकेशन कोड संख्या Location code No.	ग्राम का नाम Name of Village
1	2	3	1	2	3
		तुसरेरहा			गनौरा
0—5*	26	Tushrerha	0—5	271	Ganaura
		जबुरा			नानी शीतला
	37	Jabura		276	Nani Sheetala
		अस्याली			बगजीं बला
	52	Asyali		293	Bagaji Bala
		डड़मोली			लामा घर
	58	Darmoli		294	Lama Ghar
		भटी गाँव			बाय गाँव
	69	Bhati Gaon		332	Bay Gaon
		सेलाबन			पन्थयाली
	70	Selaban		339	Panthyali
		बर्षायत			पमस्यारी
	82	Barsayat		343	Pamsyari
		जाख रावत			सिनक्वाली
	87	Jakh Rawat		352	Sinkwali
		गराऊं			सिटोली
	100	Garaon		354	Sitoli
		साह गराऊं			नाली बिसराल
	101	Shahgaraon		372	Nali Bisrial
		छलौडी			स्यालबे
	102	Chhalauri		383	Syalbe
		हड़ियात			सौं गांव
	109	Hariyat		393	Saon Gaon
		बना			कान्डा तल्ला
	188	Bana		403	Kanda Talla
		गुरेना रजवार			साता
	199	Gurena Rajwar		408	Sata
		पिलखी			दिगोटी
	205	Pilkhi		435	Digoti
		चामा			महत गांव
	267	Chama		439	Mahat Gaon

परिशिष्ट IV
APPENDIX IV

अनुसूचित जातियों तथा अनुसूचित जनजातियों की जनसंख्या का कुल जनसंख्या से अनुपात परिसर के अनुसार ग्रामों की सूची

List of villages according to the proportion of Scheduled castes and Scheduled tribes to the total population by ranges

तहसील–डीडीहाट
Tahsil-Didihat

अ–अनुसूचित जातियाँ
A-Scheduled Castes

अनुसूचित जातियों की जनसंख्या का परिसर (प्रतिशत) Range of Scheduled castes population (Percentage)	लोकेशन कोड संख्या Location code No.	ग्राम का नाम Name of Village	अनुसूचित जातियों की जनसंख्या का परिसर (प्रतिशत) Range of Scheduled castes population (Percentage)	लोकेशन कोड संख्या Location code No.	ग्राम का नाम Name of Village
1	2	3	1	2	3
		सप्या			बारा कोट
0—5	449	Sapya	0—5	619	Bara Kot
		धुरौली			पथरौली
	453	Dhurauli		623	Pathraoli
		मौक भाँड			बस्ताड़ी
	458	Mauk Bharan		624	Bastari
		खोलासन			बारमो
	465	Kholasan		652	Barmo
		बाटुला			बथाली
	491	Batula		654	Bathali
		बरना गाँव			बौगाड़
	498	Barna Gaon	6—10	25	Baugarh
		जिनगल गाँव			बाफिला
	514	Jingal Gaon		128	Bafila
		सतगढ़			कलुआ खान
	5 8	Satgarh		137	Kaluwa Khan
		बेनी गाँव			पड़ियात
	520	Beni Gaon		149	Parhiyat
		बसेरा			हटवाल गाँव
	525	Basera		152	Hatwal Gaon
		डुन्गरी			पुराना थल
	563	Dungari		160	Purana Thal
		नाकोट			रैतोली
	575	Nakot		203	Raitoli
		लेगम कान्डा			बरेना गुरु
	576	Legam Kanda		235	Barena Guru
		बड़ी गांव			सिमायल
	580	Bari Gaon		270	Simayal
		चमलेख			माल झूला
	581	Chamlekh		287	Malu Jhula
		भेलिया			अढ़खेत
	586	Bheliya		315	Adhkhet

परिशिष्ट IV
APPENDIX IV

अनुसूचित जातियों तथा अनुसूचित जनजातियों की जनसंख्या का कुल जनसंख्या से अनुपात परिसर के अनुसार ग्रामों की सूची

List of villages according to the proportion of Scheduled Castes and Scheduled Tribes to the total population by ranges

तहसील–डीडीहाट
Tahsil-Didihat

ब–अनुसूचित जातियाँ
B–Scheduled Castes

अनुसूचित जातियों की जनसंख्या का परिसर (प्रतिशत) Range of Scheduled castes population (Percentage)	लोकेशन कोड संख्या Location code No.	ग्राम का नाम Name of Village	अनुसूचित जातियों की जनसंख्या का परिसर (प्रतिशत) Range of Scheduled castes population (Percentage)	लोकेशन कोड संख्या Location code No.	ग्राम का नाम Name of Village
1	2	3	1	2	3
		सत्यपाल गांव			तड़ी गाँव
6—10	322	Satyapal Gaon	6—10	422	Tari Gaon
		दुनाकोट			बत्योली
	326	Dunakot		432	Batyoli
		बाँकू			धिंगतड़
	327	Banku		434	Dhingtar
		हुनेरा			ठुला गाँव
	328	Hunera		437	Thula Gaon
		मेर्थी तल्ली			खोली
	362	Merthi Talli		441	Kholi
		ओगली			बाजयानी
	369	Ogla		443	Bajyani
		भालू उडियार			मंगरौली
	374	Bhalu Udiyar		451	Mangrauli
		बड़ेत			तौली बिनायक
	379	Baret		460	Toli Binayak
		छलौरी			कचना
	380	Chhalauri		463	Kachana
		तिलाड़ी			मुश गाँव
	382	Tilari		471	Mush Gaon
		चमोली			कुशैल
	385	Chamoli		487	Kushail
		गैराड़			पथरौली
	386	Gairar		493	Pathrauli
		धमरौली			चौपाता
	394	Dhamrauli		512	Chaupata
		जमतड़			पुखरौड़ा
	400	Jamtarh		521	Pukhraura
		बिजकोट			मितरापुर मड़ा
	411	Bijkot		527	Mitarapur Mara
		धामी गाँव			आमकोट
	415	Dhami Gaon		535	Amkot

परिशिष्ट IV
APPENDIX IV

अनुसूचित जातियों तथा अनुसूचित जनजातियों की जनसंख्या का कुल जनसंख्या से अनुपात परिसर के अनुसार ग्रामों की सूची

List of villages according to the proportion of Scheduled Castes and Scheduled tribes to the total population by ranges

तहसील–डीड़ीहाट
Tahsil–Didihat

अ–अनुसूचित जातियाँ
A–Scheduled Castes

अनुसूचित जातियों की जनसंख्या का परिसर (प्रतिशत) Range of Scheduled castes population (Percentage)	लोकेशन कोड संख्या Location code No.	ग्राम का नाम Name of Village	अनुसूचित जातियों की जनसंख्या का परिसर (प्रतिशत) Range of Scheduled castes population (Percentage)	लोकेशन कोड संख्या Location code No.	ग्राम का नाम Name of Village
1	2	3	1	2	3
		बलियानी चौरा			ग्वीर लगा चौसाला
6—10	547	Baliyani Chaura	11—15	46	Gweer Lagga Chausala
		कन्डाली			सुनेती
	554	Kandali		55	Suneti
		पाली			किरौली
	564	Pali		91	Kiroli
		कुटा			उडियारी
	570	Kuta		93	Udiyari
		दारती			कमदीना
	572	Darti		116	Kamdeena
		छबिसा			पीपली
	574	Chhabisa		122	Pipali
		कोलिया गांव			सांगड़
	577	Koliya Gaon		136	Sangar
		धौल कोट			डांगी गाँव
	592	Dhaul Kot		154	Dangi Gaon
		पसमा			बेलकोट पान्डे
	605	Pasama		173	Belkot Pande
		पन्थ गांव			पभ्या
	614	Panth Gaon		207	Pabhya
		चम डुन्गरी			आमहाट
	639	Cham Dungari		220	Amhat
		दयोगड़ा			नैनीखेत
	643	Dyogara		226	Nainikhet
		पिथौरागढ़ रेंज			रायगढ़ स्यारी
	F—2	Pithoragarh Range		230	Raigarh Syari
		हलिया डोव			ब्यान्ति
11—15	10	Haliya Dove		234	Byanti
		सगौढ़			मनगढ़
	15	Sangaurh		248	Mangarh
		लोहाथल			मकार गाँव
	19	Lohathal		274	Makar Gaon

परिशिष्ट IV
APPENDIX IV

अनुसूचित जातियों तथा अनुसूचित जनजातियों की जनसंख्या का कुल जनसंख्या से अनुपात परिसर के अनुसार ग्रामों की सूची

List of villages according to the proportion of Scheduled castes and Scheduled tribes to the total population by ranges

तहसील–डीडीहाट
Tahsil-Didihat

अ–अनुसूचित जातियाँ
A–Scheduled Castes

अनुसूचित जातियों की जनसंख्या का परिसर (प्रतिशत) Range of Scheduled castes population (Percentage)	लोकेशन कोड संख्या Location code No.	ग्राम का नाम Name of Village	अनुसूचित जातियों की जनसंख्या का परिसर (प्रतिशत) Range of Scheduled castes population (Percentage)	लोकेशन कोड संख्या Location code No.	ग्राम का नाम Name of Village
1	2	3	1	2	3
		वर्षायत			भैस्यूड़ी
11—15	296	Barsayat	11—15	478	Bhaisyuri
		दवाली			नखनोली
	308	Dawali		480	Nakhnoli
		पमतोड़ी			नागरोडा
	312	Pamtori		484	Nagrora
		द्यौकली			कापरी गाँव
	321	Deokali		502	Kapri Gaon
		चुपड़ा खेत			मलान चर्मा
	330	Chupra Khet		544	Malan Charma
		कैवी			चौकी
	350	Kaivi		548	Chauki
		मेर्थी मल्ली			पातली गाँव
	363	Merthi Malli		559	Patli Gaon
		भैस्यूडी मल्ला			भौतड़ी
	418	Bhaisyuri Malla		567	Bhautari
		मसमोली			हिनकोट
	421	Masmoli		579	Hinkot
		भकुन्डा			हिलपिया
	423	Bhakunda		593	Hilpiya
		चलिया गाँव			डोकुना
	428	Chaliya Gaon		604	Dokuna
		दुर्लेख			डंगती
	442	Durlekh		616	Dangati
		हचिला			दौलानी
	446	Hachila		638	Daulani
		सिल			काणा धार
	456	Sil		640	Kana Dhar
		तारागुन			गैनाली नानू
	461	Taragun		646	Gainali Nanu
		दन्तोली			चनोला
	477	Dantoli		647	Chanola

परिशिष्ट IV
APPENDIX IV

अनुसूचित जातियों तथा अनुसूचित जनजातियों की जनसंख्या का कुल जनसंख्या से अनुपात परिसर के अनुसार ग्रामों की सूची

List of villages according to the proportion of Scheduled Castes and Scheduled tribes to the total population by ranges

तहसील–डीडीहाट
Tahsil–Didihat

अ–अनुसूचित जातियां
A–Scheduled Castes

अनुसूचित जातियों की जनसंख्या का परिसर (प्रतिशत) Range of Scheduled castes population (Percentage)	लोकेशन कोड संख्या Location code No.	ग्राम का नाम Name of Village	अनुसूचित जातियों की जनसंख्या का परिसर (प्रतिशत) Range of Scheduled castes population (Percentage)	लोकेशन कोड संख्या Location code No.	ग्राम का नाम Name of Village
1	2	3	1	2	3
		पंतसेरा			भनड़ा
11—15	649	Pantsera	16—20	358	Bhanda
		रूनडा			ननपापों
	651	Runara		359	Nanpapaun
		बेरीनाग रेंज			लंधडा
	P–1	Berinag Range		366	Landhara
		बटरौली			कुमाल गाँव
16—20	75	Batrauli		414	Kumal Gaon
		टुनखोला			चौपडा
	98	Tunkhola		430	Chaupara
		बडेत बाफिला			अजेडा जकरारी
	108	Baret Bafila		444	Ajera Jakrari
		कनेरा			सुरौली
	127	Kanera		462	Surauli
		बेरीनाग			बिडारा
	135	Berinag		469	Bidara
		बरड़			खनफर
	145	Barar		486	Khanfar
		असुर			मोड़ी
	201	Asur		489	Modi
		ग्वीर घाटीगढ़			सुरोण
	284	Gweer Ghatigarh		519	Suraon
		सौकिया थल			उसैल
	298	Saukiya Thal		522	Usail
		दौली कौली			गुडौली
	314	Dauli Kauli		526	Gudauli
		खेतार भंडारी			महतगाँव
	338	Khetar Bhandari		536	Mahatgaon
		कांडे			आणागाँव
	348	Kande		543	Anagaon
		हाट थर्प			सन्ना
	353	Hat Tharp		556	Sanna

परिशिष्ट IV
APPENDIX IV

अनुसूचित जातियों तथा अनुसूचित जनजातियों की जनसंख्या का कुल जनसंख्या से अनुपात परिसर के अनुसार ग्रामों की सूची

List of villages according to the proportion of Scheduled castes and Scheduled tribes to the total population by ranges

तहसील–डीडीहाट
Tahsil-Didihat

अ–अनुसूचित जातियाँ
A–Scheduled Castes

अनुसूचित जातियों की जनसंख्या का परिसर (प्रतिशत) Range of Scheduled castes population (Percentage)	लोकेशन कोड संख्या Location code No.	ग्राम का नाम Name of Village	अनुसूचित जातियों की जनसंख्या का परिसर (प्रतिशत) Range of Scheduled castes population (Percentage)	लोकेशन कोड संख्या Location code No.	ग्राम का नाम Name of Village
1	2	3	1	2	3
		बसौर लग्गा देवल			वायां
16—20	568	Basaur Lagga Dewal	21—30	126	Bayan
		सिरतोली			बनौली मैतोली
	569	Sirtoli		140	Banauli Maitoli
		जेठी गाँव			पटियाली गाँव
	611	Jethi Gaon		150	Patiyali Gaon
		मझेड़ा			वरतुन्ग सिरतोली
	615	Majhera		156	Bartung Sirtoli
		उडमा			उप्राडा पाठक
	625	Urma		165	Uprara Pathak
		डोडा			अगडिया गढ़ा
	653	Doda		227	Agarja Garha
		करालाा पाठक			भडारी गाँव
21—30	1	Karala Pathak		236	Bhandari Gaon
		करालाा महर			भुवनेश्वर
	4	Karala Mahar		277	Bhuwneshwar
		दशौली			बसौर
	27	Dashauli		286	Basaur
		मुड़ौली			रानी खेत
	30	Mudauli		291	Rani Khet
		पांखू सेरा			घिमाली
	36	Pankhu Sera		292	Ghimali
		आमथल			गडेरा
	54	Amthal		302	Gadera
		भुरौला			पतेत
	57	Churaula		305	Patet
		कफल्टा बिरग्वाली			टोपरा धार
	74	Kafalta Birgwali		306	Topara Dhar
		सकनोली			चामा
	99	Saknoli		324	Chama
		मैतोली			पूरनहा
	121	Maitoli		325	Purnha

परिशिष्ट IV
APPENDIX IV

अनुसूचित जातियों तथा अनुसूचित जनजातियों की जनसंख्या का कुल जनसंख्या से अनुपात परिसर के अनुसार ग्रामों की सूची

List of villages according to the proportion of Scheduled castes and Scheduled tribes to the total population by ranges

तहसील–डीडीहाट
Tahsil-Didihat

अ–अनुसूचित जातियाँ
A–Scheduled Castes

अनुसूचित जातियों की जनसंख्या का परिसर (प्रतिशत) Range of Scheduled castes poulation (Percentage)	लोकेशन कोड संख्या Location code No.	ग्राम का नाम Name of Village	अनुसूचित जातियों की जनसंख्या का परिसर (प्रतिशत) Range of Scheduled castes population (Percentage)	लोकेशन कोड संख्या Location code No.	ग्राम का नाम Name of Village
1	2	3	1	2	3
		बर्नाएरी			चौखा
21—30	336	Barna Airi	21—30	509	Chaukha
		कौली कन्लाल			भंडारी गाँव बसेरा
	340	Kauli Kanyal		510	Bhandari Gaon Basera
		कांडा मानसिंह			क्षत्री गाँव
	365	Kanda Mansingh		515	Chhatri Gaon
		कान्डा झुसिया			पातली गाँव
	368	Kanda Jhusiya		549	Patli Gaon
		बोरा बुंगा			मिताड़ी गाँव
	388	Bora Bunga		557	Mitari Gaon
		सेरा सोनाली			जमतड़ी
	391	Sera Sonali		571	Jamtari
		तड़ खेत			गरगिया
	396	Tar Khet		583	Gargiya
		लीमा भाट			ऊँचा कोट
	399	Leema Bhat		587	Uncha Kote
		खीरी			सावली सेरा
	425	Khiri		601	Sawali Sera
		गडेरा जोशी			डुगरा
	433	Gadera Joshi		617	Dugara
		अजेड़ा भरपाटा			चौसाला
	415	Ajera Bharpata		618	Chausala
		चमू			सैलोनी
	454	Chamu		631	Sailoni
		भंडारी गाँव रजवार			मलान नानू
	459	Bhandari Gaon Rajwar		641	Malan Nanu
		पन्डा			मरतोला
	473	Panda	31+	7	Martola
		भद्रीका केदार गूँठ			कुड़ी
	488	Bhadika Kedar Gunth		8	Kuri
		सौ गाँव			मेरला
	507	Sau Gaon		9	Merla

परिशिष्ट IV
APPENDIX IV

अनुसूचित जातियों तथा अनुसूचित जनजातियों की जनसंख्या का कुल जनसंख्या से अनुपात परिसर के अनुसार ग्रामों की सूची

List of villages according to the proportion of Scheduled Castes and Scheduled tribes to the total population by ranges

तहसील–डीडीहाट
Tahsil-Didihat

अ–अनुसूचित जातियाँ
A–Scheduled Castes

अनुसूचित जातियों की जनसंख्या का परिसर (प्रतिशत) Range of Scheduled castes population (Percentage)	लोकेशन कोड संख्या Location code No.	ग्राम का नाम Name of Village	अनुसूचित जातियों की जनसंख्या का परिसर (प्रतिशत) Range of Scheduled castes population (Percentage)	लोकेशन कोड संख्या Location code No.	ग्राम का नाम Name of Village
1	2	3	1	2	3
		खोला गाँव			चौकाडी
31+	13	Khola Gaon	31+	78	Chaukari
		पबस्यारी			धौल कटिया
	17	Pabsyari		81	Dhaul Katiya
		नागिला गाँव			दुदरिया
	18	Nagila Gaon		83	Dudaria
		बन्तोली			बैठोली
	21	Bantoli		92	Baitholi
		बकाल कटिया			कान्डे
	24	Bakal Katiya		95	Kande
		गोल्थी उडियार			जगथली
	29	Golthi Udiyar		97	Jagthali
		चिलकिया			कालासिल
	32	Chilkiya		103	Kalasil
		दन्तोला			दड़मेत
	34	Dantola		105	Darhmet
		खैरात जुबर			कफतोला
	39	Khairat Jubar		112	Kaftola
		टाना इचलेत			बगडोली
	41	Tana Ichlet		115	Bagdoli
		कोट गाड़ी			थर्प
	44	Kot Gari		117	Tharp
		घंघोली			बड़ेत चौनाला
	61	Ghangholi		118	Baret Chaunala
		नायल सपौली			सानी खेत
	65	Nayal Sapauli		125	Sani Khet
		बड़ेत चौनाला			खनात
	66	Baret Chaunala		129	Khanat
		सैनर			सुन्यूड़ा
	67	Sainar		130	Sunyura
		बमडेत भकुन्डा			बुडेरा
	72	Bamret Bhakunda		132	Budera

परिशिष्ट IV
APPENDIX IV

अनुसूचित जातियों तथा अनुसूचित जनजातियों की जनसंख्या का कुल जनसंख्या से अनुपात परिसर के अनुसार ग्रामों की सूची

List of villages according to the proportion of Scheduled castes and Scheduled tribes to the total population by ranges

तहसील–डीडीहाट
Tahsil-Didihat

अ–अनुसूचित जातियाँ
A–Scheduled Castes

अनुसूचित जातियों की जनसंख्या का परिसर (प्रतिशत) Range of Scheduled castes poulation (Percentage)	लोकेशन कोड संख्या Location code No.	ग्राम का नाम Name of Village	अनुसूचित जातियों की जनसंख्या का परिसर (प्रतिशत) Range of Scheduled castes population (Percentage)	लोकेशन कोड संख्या Location code No.	ग्राम का नाम Name of Village
1	2	3	1	2	3
		दिगतोली			चौखुना
31+	134	Digtoli	31+	250	Chaukhuna
		जोग्यूड़ा थल पाराव			उडियार
	146	Jogyura Thal Paraw		251	Udiyar
		मुड़ौली दुबौली			बेलड़ा आगर
	169	Mudauli Dubauli		252	Belra Agar
		पीपल तड़			चौरी
	172	Pipal Tar		254	Chauri
		भटी गाँव			घटेत
	182	Bhati Gaon		255	Ghatet
		खितोली			भुलकी अध्याली
	183	Khitoli		262	Bhulki Adhyali
		ग्वीर तमोली			सिरतोला
	184	Gweer Tamoli		263	Sirtola
		पथराड़ी			सेला पाख
	190	Pathrari		269	Sela Pakh
		पौंसा			सकुनखेत
	192	Paunsa		272	Sakunkhet
		ग्वीर			बटगल
	193	Gweer		279	Batgal
		धारी			बोरा आगर
	208	Dhari		281	Bora Agar
		मौराड़ी			रावलखेत
	229	Maurari		282	Rawalkhet
		मानिकपुर			दौला वलिया
	237	Manikpur		283	Daula Waliya
		सबेनी आगारी			तुरगोली
	239	Sabeni Agari		285	Turgoli
		नगौर			ग्वीनोली
	245	Nagaur		290	Gweenoli
		भटी इजर			लेपाड़ती
	249	Bhati Izar		297	Leparti

परिशिष्ट IV
APPENDIX IV

अनुसूचित जातियों तथा अनुसूचित जनजातियों की जनसंख्या का कुल जनसंख्या से अनुपात परिसर के अनुसार ग्रामों की सूची

List of villages according to the proportion of Scheduled castes and Scheduled tribes to the total population by ranges

तहसील–डीडीहाट
Tahsil-Didihat

अ–अनुसूचित जातियाँ
A–Scheduled Castes

अनुसूचित जातियों की जनसंख्या का परिसर (प्रतिशत) Range of Scheduled castes poulation (Percentage)	लोकेशन कोड संख्या Location code No.	ग्राम का नाम Name of Village	अनुसूचित जातियों की जनसंख्या का परिसर (प्रतिशत) Range of Scheduled castes population (Percentage)	लोकेशन कोड संख्या Location code No.	ग्राम का नाम Name of Village
1	2	3	1	2	3
		भनारकोट			ओड़ गाँव
31+	299	Bhanarkot	31+	357	Orh Gaon
		गोल			लखती गाँव
	303	Gol		392	Lakhati Gaon
		लेजम			गौबराड़ी
	304	Lejam		395	Gobrari
		करेला			चितगाल गाँव
	307	Karela		379	Chitagal Gaon
		दड़मोली			पींरसेरा
	310	Darmoli		398	Pirisera
		अलमिया गाँव			बलतीर
	316	Almia Gaon		404	Baltir
		दनौला			भुलगाँव
	317	Danaula		407	Bhulagaon
		ओखल गाँव			तल्ला भस्यूड़ी
	319	Okhal Gaon		419	Tatta Bhaisyuri
		बोरा गाँव			अटल गाँव
	333	Bora Gaon		426	Atal Gaon
		रैतोली			बरम बचकूड़ी
	334	Raitoli		427	Baram Bachkuri
		खेतार कन्याल			विनायक
	337	Khetar Kanyal		436	Binayak
		गराली			ननकारी बोरा
	341	Garali		438	Nankari Bora
		ढुंगेती			जमज्याली गाँव
	342	Dhungeti		440	Jamjyali Gaon
		धनियाँ खान			दिगड़ा
	349	Dhaniyan Khan		452	Digra
		मेर्थी बिनियां			बडल चामू
	351	Meirthi Biniyan		457	Badal Chamu
		लोहार गाँव			भाकुन्डा
	356	Lohar Gaon		464	Bhakunda

परिशिष्ट IV
APPENDIX IV

अनुसूचित जातियों तथा अनुसूचित जनजातियों की जनसंख्या का कुल जनसंख्या से अनुपात परिसर के अनुसार ग्रामों की सूची

List of villages according to the proportion of Scheduled castes and Scheduled tribes to the total population by ranges

तहसील–डीडीहाट
Tahsil-Didihat

अ–अनुसूचित जातियाँ
A–Scheduled Castes

अनुसूचित जातियों की जनसंख्या का परिसर (प्रतिशत) Range of Scheduled castes population (Percentage)	लोकेशन कोड संख्या Location code No.	ग्राम का नाम Name of Village	अनुसूचित जातियों की जनसंख्या का परिसर (प्रतिशत) Range of Scheduled castes population (Percentage)	लोकेशन कोड संख्या Location code No.	ग्राम का नाम Name of Village
1	2	3	1	2	3
		अगन्या			रिण
31+	467	Aganya	31+	524	Rin
		गोथना			बगना
	470	Gothana		534	Bagana
		पेटखोला			लीमा टौड़ा
	472	Petkhola		561	Leema Taura
		बसौर			सांगड़ी तल्ली
	476	Basaur		562	Sangari Talli
		धौन खोला			खरियानी
	481	Dhaun Khola		573	Khariyani
		हरारी			देवली
	494	Harali		578	Dewali
		पंगरौली			बाजार लग्गा खोलिया गाँव
	495	Paugrauli		591	Bajar Lagga Kholiya Gaon
		बमडौली			ओझा मल्ला
	496	Bamdoli		599	Ojha Malla
		उड़ई			बगड़ीहाट
	500	Urai		602	Bagrihat
		ख्वांतड़ी			नरेता
	503	Khwantari		607	Nareta
		सिरौली			ओझा तल्ला
	504	Sirauli		609	Ojha Talla
		लोहार कोट			सुनकोट
	506	Lohar Kot		620	Sunkot
		थाल गाँव			टिटरी
	508	Thal Gaon		629	Titari
		लमतड़ी			चमतोली
	513	Lamtari		630	Chamtoli
		ल्वैन्ठी			औलतड़ी
	517	Lwenthi		633	Aultari
		बिछुल			घिंगरानी
	523	Bichhul		634	Ghingrani

परिशिष्ट IV
APPENDIX IV

अनुसूचित जातियों तथा अनुसूचित जनजातियों की जनसंख्या का कुल जनसंख्या से अनुपात परिसर के अनुसार ग्रामों की सूची

List of villages according to the proportion of Scheduled Castes and Scheduled tribes to the total population by ranges

तहसील–डीडीहाट
Tahsil-Didihat

अ–अनुसूचित जातियाँ
A–Scheduled Castes

अनुसूचित जातियों की जनसंख्या का परिसर (प्रतिशत) Range of Scheduled castes population (Percentage)	लोकेशन कोड संख्या Location code No.	ग्राम का नाम Name of Village	अनुसूचित जातियों की जनसंख्या का परिसर (प्रतिशत) Range of Scheduled castes population (Percentage)	लोकेशन कोड संख्या Location code No.	ग्राम का नाम Name of Village
1	2	3	1	2	3
		देवली			नवाली
31+	635	Dewali	31+	648	Nawali
		बचकोट			रनुवा
	636	Bachkot		656	Ranuwa
		स्यूबन			अमतड़ी
	637	Syuban		657	Amtari
		धत खोला			अस्कोट रेंज
	645	Dhat Khola		F—3	Askot Range

* शून्य अनुसूचित जातियों की जनसंख्या के ग्राम इसमें सम्मिलित नहीं हैं।

* Excludes villages with no Scheduled castes population.

परिशिष्ट IV
APPENDIX IV

अनुसूचित जातियों तथा अनुसूचित जनजातियों की जनसंख्या का कुल जनसंख्या से अनुपात परिसर के अनुसार ग्रामों की सूची

List of villages according to the proportion of Scheduled castes and Scheduled tribes to the total population by ranges

तहसील–डीडीहाट
Tahsil–Didihat

ब–अनुसूचित जनजातियाँ
B–Scheduled Tribes

अनुसूचित जनजातियों की जनसंख्या का परिसर (प्रतिशत) Range of Scheduled tribes population (Percentage)	लोकेशन कोड संख्या Location code No.	ग्राम का नाम Name of Village	अनुसूचित जनजातियों की जनसंख्या का परिसर (प्रतिशत) Range of Scheduled tribes population (Percentage)	लोकेशन कोड संख्या Location code No.	ग्राम का नाम Name of Village
1	2	3	1	2	3
		लोहाथल			लोहार कोट
0—5*	19	Lohathal	0—5	506	Lohar Kot
		चिलकिया			सतगढ़
	32	Chilkia		518	Satgarh
		मसुरिया			गुडौली
	43	Masuria		526	Gudauli
		बेरीनाग			देवली
	138	Berinag		578	Dewali
		बरड़			हिनकोट
	145	Barar		579	Hinkot
		घिमाली			गरगिया
	292	Ghimali		583	Gargia
		लामाघर			बथाली
	294	Lamaghar		654	Bathali
		पमतोड़ी			नागिला गाँव
	312	Pamtori	6—15	18	Nagila Gaon
		खेतार कन्याल			बकाल कटिया
	337	Khetar Kanyal		24	Bakal Katiya
		गराली			नायल सपौली
	341	Garali		65	Nayal Sapoli
		मेर्थी तल्ली			चौकाड़ी
	362	Merthi Talli		78	Chaukari
		बत्योली			गोल
	432	Batyoli		303	Gol
		दिगड़ा			दवाली
	452	Digara		308	Dawali
		कचना			अटे
	463	Kachana		320	Ate
		बसौर			धनियाँ खान
	476	Basaur		349	Dhaniyan Khan
		नखनोली			धामी गाँव
	480	Nakhnoli		415	Dhami Gaon

परिशिष्ट IV
APPENDIX IV

अनुसूचित जातियों तथा अनुसूचित जनजातियों की जनसंख्या का कुल जनसंख्या से अनुपात परिसर के अनुसार ग्रामों की सूची

List of villages according to the proportion of Scheduled castes and Scheduled tribes to the total population by ranges

तहसील-डीडीहाट
Tahsil-Didihat

ब-अनुसूचित जनजातियाँ
B-Scheduled Tribes

अनुसूचित जनजातियों की जनसंख्या का परिसर (प्रतिशत) Range of Scheduled tribes population (Percentage)	लोकेशन कोड संख्या Location code No.	ग्राम का नाम Name of Village	अनुसूचित जनजातियों की जनसंख्या का परिसर (प्रतिशत) Range of Scheduled tribes population (Percentage)	लोकेशन कोड संख्या Location code No.	ग्राम का नाम Name of Village
1	2	3	1	2	3
		अजेड़ा भरपाटा			सत्यपाल गाँव
6—15	445	Ajera Bharpata	16—25	322	Satyapal Gaon
		जमतड़ी			बसेत
	571	Jamtari	26—35	22	Baset
		औलतड़ी			
	633	Aultari	36—50	...	...
		जोग्यूड़ा थल पाराव			आमथल
16—25	146	Jagyura Thal Paraw	51+	54	Amthal
		ग्वीर घाटीगढ़			पारतड़ी
	284	Gweer Ghatigarh		632	Partari
		पतेत			
	305	Patet			

*शून्य अनुसूचित जनजातियों की जनसंख्या के ग्राम इसमें सम्मिलित नहीं हैं।
*Excludes villages with no Scheduled tribes population.

परिशिष्ट IV
APPENDIX IV

अनुसूचित जातियों तथा अनुसूचित जनजातियों की जनसंख्या का कुल जनसंख्या से अनुपात परिसर के अनुसार ग्रामों की सूची

List of villages according to the proportion of Scheduled Castes and Scheduled Tribes to the total population by ranges

तहसील–पिथौरागढ़
Tahsil–Pithoragarh

ब–अनुसूचित जातियाँ
B–Scheduled Castes

अनुसूचित जातियों की जनसंख्या का परिसर (प्रतिशत) Range of Scheduled castes population (Percentage)	लोकेशन कोड संख्या Location code No.	ग्राम का नाम Name of Village	अनुसूचित जातियों की जनसंख्या का परिसर (प्रतिशत) Range of Scheduled castes population (Percentage)	लोकेशन कोड संख्या Location code No.	ग्राम का नाम Name of Village
1	2	3	1	2	3
		कोटली			ब्याल कटिया
0—5*	9	Kotali	0—5	224	Biyal Katia
		पोखरी			चौड़ियार
	33	Pokhri		243	Chaudiyar
		भयूं			भूली गांव
	40	Bhayun		266	Bhuli Gaon
		बाँस			कांडा
	42	Bans		274	Kanda
		घोड़ासिल			डांडा धार
	45	Ghorasil		278	Danda Dhar
		सिमल्ता			सेरा गड़ा
	48	Simalta		281	Sera Gara
		मल्ली ग्वाड़ी			गानुर
	57	Malli Gwari		2`0	Ganur
		चौकी			भामा
	79	Chauki		296	Bhama
		भण्डोल गुंठ			चहज
	88	Bhandol Gunth		310	Chahaj
		पभ्या			दुबोला बिटोला
	89	Pabhya		325	Dubola Bitola
		नैनोली			मलान
	109	Nainoli		346	Malan
		ज्याल			तिलतड़
	114	Jyal		357	Tiltar
		मन खोला			बस्ते
	126	Man Khola		388	Baste
		घाँघल			सेरी
	137	Ghanghal		397	Seri
		बिरगोलीं			कुसौली
	201	Birgoli		398	Kusuli
		सोनकी हाट			दौला
	219	Saunki Hat		409	Daula

परिशिष्ट IV
APPENDIX IV

अनुसूचित जातियों तथा अनुसूचित जनजातियों की जनसंख्या का कुल जनसंख्या से अनुपात परिसर के अनुसार ग्रामों की सूची

List of villages according to the proportion of Scheduled Castes and Scheduled Tribes to the total population by ranges

तहसील-पिथौरागढ़
Tahsil-Pithoragarh

ब–अनुसूचित जातियाँ
B–Scheduled Castes

अनुसूचित जातियों की जनसंख्या का परिसर (प्रतिशत) Range of Scheduled castes population (Percentage)	लोकेशन कोड संख्या Location code No.	ग्राम का नाम Name of Village	अनुसूचित जातियों की जनसंख्या का परिसर (प्रतिशत) Range of Scheduled castes population (Percentage)	लोकेशन कोड संख्या Location code No.	ग्राम का नाम Name of Village
1	2	3	1	2	3
		चमाली			बौर सटबे
0—5	446	Chamali	6—10	124	Baur Satbe
		भटयुड़ा			झलतोला
	455	Bhatura		139	Jhaltola
		भैलोत			गोपिल
	478	Bhailot		179	Gopil
		खती गाँव			जिबल
	522	Khati Gaon		199	Jibal
		भुल गाँव			चौली
	525	Bhul Gaon		207	Chauli
		धूर्चू			बोयल
	542	Dhurchu		236	Boyal
		कटियानी			खेती गाँव
	556	Katiyani		257	Kheti Gaon
		जुलपाटा			खाती गाँव
	560	Julpata		303	Khati Gaon
		बुडल गाँव			बड़ेना
	595	Budal Gaon		306	Badena
		लोदगाड़			नैकीना पाण्डे
	613	Lodgar		353	Naikina Pande
		धारी ऐर			पाभे
	626	Dhari Air		391	Pabhe
		ध्याण			नाघर
	645	Dhyan		396	Naghar
		भटी गाँव			डिगरानी
6—10	10	Bhati Gaon		401	Digrani
		खेरोली			सिलपाटा
	44	Kheroli		404	Silpata
		काल्वे फरसोला			मखौलिया गाँव
	100	Kalwe Farsola		408	Makholiya Gaon
		टुन्डा चौड़ी			कासनी
	123	Tuuda Chauri		410	Kasani

परिशिष्ट IV
APPENDIX IV

अनुसूचित जातियों तथा अनुसूचित जनजातियों की जनसंख्या का कुल जनसंख्या से अनुपात परिसर के अनुसार ग्रामों की सूची

List of villages according to the proportion of Scheduled Castes and Scheduled tribes to the total population by ranges

तहसील–पिथौरागढ़
Tahsil–Pithoragarh

अ–अनुसूचित जातियाँ
A–Scheduled Castes

अनुसूचित जातियों की जनसंख्या का परिसर (प्रतिशत) Range of Scheduled castes population (Percentage)	लोकेशन कोड संख्या Location code No.	ग्राम का नाम Name of Village	अनुसूचित जातियों की जनसंख्या का परिसर (प्रतिशत) Range of Scheduled castes population (Percentage)	लोकेशन कोड संख्या Location code No.	ग्राम का नाम Name of Village
1	2	3	1	2	3
		चमलिया कुंज			बड़ारी
6—10	414	Chamaliya Kunj	6—10	591	Badari
		पौण			गैना
	418	Paun		599	Gaina
		बड़खालेख			टोली
	448	Barkhalekh		615	Toli
		बाला कोट			जायल
	457	Bala Kote		638	Jayal
		थला			सकुन
	464	Thala		648	Sakun
		राड़ी खूटी			चिमतोली तल्ली
	473	Rari Khuti		649	Chimtoli Talli
		सुन्तरा पोखरी			बनकोट
	487	Suntara Pokhri	11—15	4	Bankote
		सुपोखरा			बासी खेत
	496	Supokhara		22	Basi Khet
		घुसेरा गाँव			जमड़लेख
	504	Ghusera Gaon		108	Jamarlekh
		हरड़ी			सुन्यूडा
	513	Hhrari		113	Sunyara
		धौल कांडा			बिरौली
	554	Dhaul Kanda		149	Biroli
		चौड़			फुटसिल
	565	Chaurh		164	Futsil
		विसखोली			बाला तड़ी
	570	Biskholi		182	Bala Tari
		रज्यूड़ा			खतेड़ा
	574	Rajyura		190	Khaterha
		बर्दिया कोट महर			हनेरा
	577	Bardiya Kot Mahar		239	Hanera
		सलम गाँव			रैतोली
	589	Salam Gaon		288	Raitoli

परिशिष्ट IV
APPENDIX IV

अनुसूचित जातियों तथा अनुसूचित जनजातियों की जनसंख्या का कुल जनसंख्या से अनुपात परिसर के अनुसार ग्रामों की सूची

List of villages according to the proportion of Scheduled Castes and Scheduled tribes to the total population by ranges

तहसील–पिथौरागढ़
Tahsil–Pithoragarh

अ–अनुसूचित जातियाँ
A–Scheduled Castes

अनुसूचित जातियों की जनसंख्या का परिसर (प्रतिशत) Range of Scheduled castes population (Percentage)	लोकेशन कोड संख्या Location code No.	ग्राम का नाम Name of Village	अनुसूचित जातियों की जनसंख्या का परिसर (प्रतिशत) Range of Scheduled castes population (Percentage)	लोकेशन कोड संख्या Location code No.	ग्राम का नाम Name of Village
1	2	3	1	2	3
		सुगरी जमखण्ड			अखुली
11—15	293	Sugari Jamkhand	11—15	541	Akhuli
		बुंगली गूंठ			मड़मान लेमय गूंठ
	305	Bungli Gunth		552	Marman Lemey Gunth
		नाली			मजिर काड़ा
	313	Nali		563	Majir Kada
		जड़ तोला			दौली
	323	Jar Tola		567	Daoli
		धारी गाँव			नौ गाँव
	366	Dhari Gaon		593	Nau Gaon
		सुजई			खतेड़ा
	383	Sujai		594	Khatera
		देकटिया			भड़कटिया जोशी
	384	Dekatiya		602	Bhakatiya Joshi
		नैनी			कोटली पनेरु
	385	Naini		603	Kotali Pancru
		तड़ी गाँव			रुइना
	402	Tari Gaon		604	Ruina
		पपदेऊ			भाट गाँव
	416	Papdeo		625	Bhat Gaon
		धारी जोशी			बेलतड़ी
	441	Dhari Joshi		627	Beltari
		रोड़ गाँव			तड़ी गांव
	449	Ror Gaon		640	Tari Gaon
		जाख			मझेड़ा
	459	Jakh		651	Majhera
		गुरना			क्वीतड़
	474	Gurna		653	Quitarh
		निसनी			पलतोड़ी
	489	Nisani	16—20	11	Paltori
		स्यूंसी			नैनवाल गांव
	498	Syunsi		68	Nainwal Gaon

परिशिष्ट IV
APPENDIX IV

अनुसूचित जातियों तथा अनुसूचित जनजातियों की जनसंख्या का कुल जनसंख्या से अनुपात परिसर के अनुसार ग्रामों की सूची

List of villages according to the proportion of Scheduled castes and Scheduled tribes to the total population by ranges

तहसील–पिथौरागढ़
Tahsil–Pithoragarh

अ–अनुसूचित जातियाँ
A–Scheduled Castes

अनुसूचित जातियों की जनसंख्या का परिसर (प्रतिशत) Range of Scheduled castes poulation (Percentage)	लोकेशन कोड संख्या Location code No.	ग्राम का नाम Name of Village	अनुसूचित जातियों की जनसंख्या का परिसर (प्रतिशत) Range of Scheduled castes population (Percentage)	लोकेशन कोड संख्या Location code No.	ग्राम का नाम Name of Village
1	2	3	1	2	3
		गनाई			सिलौली
16—20	74	Ganai	16—20	405	Silooli
		देवराड़ी बौरा			मछिना खोली
	76	Deorari Bora		425	Machhina Khol
		ल्वेसर			टकाड़ी
	105	Lwesar		426	Takari
		द्योतुंग			दाड़िम खोला
	153	Dyotung		427	Dharim Khola
		डोबाल खेत			ऐंचोली
	160	Dobal Khet		428	Aincholi
		हिटरौ			सनघर मध्ये वलसिल
	162	Hitrau		430	Sanghar Madhe Balsil
		जमाण कोट			डुंगरी
	215	Jaman Kote		439	Dungari
		भण्डारी गाँव			मासु
	251	Bhandari Gaon		452	Masu
		नैनोली कैण			खड़कू भल्या
	289	Nainoli Kain		471	Kharku Bhalya
		नैनी			सिरपोली
	318	Naini		480	Sirpoli
		भण्डारी गाँव			जमराडी
	364	Bhandari Gaon		485	Jamrari
		चडाक मिसन			भौड़ी
	377	Chadak Mission		490	Bhauri
		ओड़माथा			नाघर
	389	Ormatha		530	Naghar
		देवतपुर चौड़ा			गड़गाँव
	395	Dewatpur Chaura		545	Gargaon
		लेलू			चिराली
	399	Lelu		547	Chirali
		सुवाकोट			गूंछ
	400	Suwakot		553	Gunchh

परिशिष्ट IV
APPENDIX IV

अनुसूचित जातियों तथा अनुसूचित जनजातियों की जनसंख्या का कुल जनसंख्या से अनुपात परिसर के अनुसार ग्रामों की सूची

List of villages according to the proportion of Scheduled castes and Scheduled tribes to the total population by ranges

तहसील–पिथौरागढ़
Tahsil-Pithoragarh

अ–अनुसूचित जातियाँ
A–Scheduled Castes

अनुसूचित जातियों की जनसंख्या का परिसर (प्रतिशत) Range of Scheduled castes poulation (Percentage)	लोकेशन कोड संख्या Location code No.	ग्राम का नाम Name of Village	अनुसूचित जातियों की जनसंख्या का परिसर (प्रतिशत) Range of Scheduled castes population (Percentage)	लोकेशन कोड संख्या Location code No.	ग्राम का नाम Name of Village
1	2	3	1	2	3
		बगर तोली			देवराड़ी पन्त
16—20	569	Bagar Toli	21—30	21	Deorari Pant
		बलतड़ी			पाटन
	571	Baltari		39	Patan
		मूनाकोट			जखेड़ी
	581	Munakot		47	Jakkeri
		मल्ली रियासी			नैकिना
	584	Malli Riyasi		50	Nakina
		रिखई			सौनी
	601	Rikhai		51	Sauni
		दिगास			नाघर
	605	Digas		65	Naghar
		देवदार वल्दिया			सिमाली
	609	Deodar Waldiya		66	Simali
		मर्सोली भाट			नायल
	610	Marsoli Bhat		81	Nayal
		सल्ला उर्फ दौंकोट			सेरा उर्फ बड़ौली
	620	Salla urf Daunkot		91	Sera urf Barauli
		सौन गांव मयबिजर कान्डा			रिठायत
	624	Saun Gaon May Bijar Kanda		115	Rithayat
		बसौड़ मैनन			खेती गांव
	634	Basaur Menan		116	Kheti Gaon
		बिचखोली			बुसैल
	637	Bichkholi		128	Busail
		मनकटिया			सुरखाल
	646	Mankatiya		155	Surkhal
		बटगेरी			जजौली
21—30	1	Batgeri		157	Jajauli
		जातड़ी			उप्राड़ा
	3	Jatari		169	Upiara
		धारी धमला कोट			मल्या गरखा
	19	Dhari Dhamla Kote		200	Malya Garkha

परिशिष्ट IV
APPENDIX IV

अनुसूचित जातियों तथा अनुसूचित जनजातियों की जनसंख्या का कुल जनसंख्या से अनुपात परिसर के अनुसार ग्रामों की सूची

List of villages according to the proportion of Scheduled castes and Scheduled tribes to the total population by ranges

तहसील–पिथौरागढ़
Tahsil-Pithoragarh

अ–अनुसूचित जातियाँ
A–Scheduled Castes

अनुसूचित जातियों की जनसंख्या का परिसर (प्रतिशत) Range of Scheduled castes population (Percentage)	लोकेशन कोड संख्या Location code No.	ग्राम का नाम Name of Village	अनुसूचित जातियों की जनसंख्या का परिसर (प्रतिशत) Range of Scheduled castes population (Percentage)	लोकेशन कोड संख्या Location code No.	ग्राम का नाम Name of Village
1	2	3	1	2	3
		पोखरी			चैंसर
21–30	218	Pokhari	21–30	412	Chainser
		आंवला तल्ला मल्ला सुगर नौला			बनौली भाट
	233	Avnla Talla Malla Sugar Naula		419	Banauli Bhat
		सिमल कोट			रावल गाँव
	248	Simal Kot		420	Rawal Gaon
		बुरसुम बाड़ी			बिसाड़
	253	Bursum Bari		421	Bishar
		निसी गाँव			जजुराली
	255	Nisi Gaon		431	Jajurali
		बोकटा			तल्लीसार
	276	Bokata		434	Tallisar
		कुनतोला			बास्ते
	286	Kuntola		435	Baste
		चौड़ा			डुंगरा
	311	Chaura		442	Dungra
		भुरमूनी			कुचगाड़
	337	Bhurmuni		444	Kuchgarh
		झूरी			इग्यार
	345	Jhuri		475	Igyar
		आगर			तोली फगाली
	352	Agar		477	Toli Phagali
		पाली			कांटे
	358	Pali		481	Kante
		छेड़ा			गोगना
	365	Chhera		484	Gogana
		मझेड़ा समोला			बेड़ा
	372	Majhera Samola		488	Bera
		खूनी			पचौरा
	382	Khuni		493	Pachaura
		कनारी			बिसा बजेर
	390	Kanari		497	Bisa Bajar

परिशिष्ट IV
APPENDIX IV

अनुसूचित जातियों तथा अनुसूचित जनजातियों की जनसंख्या का कुल जनसंख्या से अनुपात परिसर के अनुसार ग्रामों की सूची

List of villages according to the proportion of Scheduled castes and Scheduled tribes to the total population by ranges

तहसील–पिथौरागढ़
Tahsil-Pithoragarh

अ–अनुसूचित जातियाँ
A–Scheduled Castes

अनुसूचित जातियों की जनसंख्या का परिसर (प्रतिशत) Range of Scheduled castes population (Percentage)	लोकेशन कोड संख्या Location code No.	ग्राम का नाम Name of Village	अनुसूचित जातियों की जनसंख्या का परिसर (प्रतिशत) Range of Scheduled castes population (Percentage)	लोकेशन कोड संख्या Location code No.	ग्राम का नाम Name of Village
1	2	3	1	2	3
		गाड़ गाँव लग्गा मैचाली			बडालू
21—30	499	Gar Gaon Lagga Maichali	21—30	579	Badalu
		सात सिलिंग			मन्थला
	503	Sat Siling		583	Manthala
		डूंगरी जोशी			सिमल कोट
	505	Dungari Joshi		606	Simal Kot
		मड़			बड़ाबे
	506	Marh		614	Barabe
		गंगा सेरी			हिमतड़
	515	Gangu Seri		618	Himtar
		भेटा धानिक			तड़ैमियां
	516	Bheta Dhanik		631	Taremiyan
		खूना			कांटे बोर गाँव
	527	Khuna		633	Kante Bor Gaon
		रोछड़ा			डिगरा
	537	Rochhara		636	Digra
		गलात			हल्दू सौनिया
	543	Galat		622	Haldu Sauniya
		दौली उर्फ खर्कदौली			सीमालेटी
	544	Daoli urf Kharkdaoli	31+	7	Simaleti
		धौनधूरा			सिरसोली
	550	Dhondhura		12	Sirsoli
		दौबांस			रोट
	555	Doubans		14	Rot
		भटेड़ी			ताल
	562	Bhateri		17	Tal
		सिरकुच			वड्यूरा
	566	Sirkuch		20	Wadura
		गौड़ी हाट			खुरिया गाँव
	573	Gauri Hat		26	Khuria Gaon
		जाखपन्त			दारून
	576	Jakhpant		27	Darun

परिशिष्ट IV
APPENDIX IV

अनुसूचित जातियों तथा अनुसूचित जनजातियों की जनसंख्या का कुल जनसंख्या से अनुपात परिसर के अनुसार ग्रामों की सूची

List of villages according to the proportion of Scheduled Castes and Scheduled Tribes to the total population by ranges

तहसील–पिथौरागढ़
Tahsil–Pithoragarh

अ–अनुसूचित जातियाँ
A–Scheduled Castes

अनुसूचित जातियों की जनसंख्या का परिसर (प्रतिशत) Range of Scheduled castes population (Percentage)	लोकेशन कोड संख्या Location code No.	ग्राम का नाम Name of Village	अनुसूचित जातियों की जनसंख्या का परिसर (प्रतिशत) Range of Scheduled castes population (Percentage)	लोकेशन कोड संख्या Location code No.	ग्राम का नाम Name of Village
1	2	3	1	2	3
		भिनगड़ी			नाली
31+	37	Bhingari	31+	90	Nali
		बैसाली			नैनी
	43	Baisali		93	Naini
		गाँव खेत			ग्वासी कोट
	46	Gaon Khet		98	Gwasi Kot
		गुनकितान			पिलखी
	49	Gunkitan		101	Pilkhi
		डसिला खेत			भैंसात
	52	Dasila Khet		102	Bhaisat
		जौठा			खड़की
	54	Jautha		103	Kharki
		टुपरौली			बरौरा
	58	Tuprauli		106	Baraura
		रूगड़ी			सिलौनी
	59	Rugri		110	Silaoni
		जंठा			बड़ गूड़ा
	60	Jantha		111	Badura
		भाटगड़ा			पोधना धरगाड़ी
	70	Bhatgara		112	Podhana Dhargari
		कुना			नाकोट
	73	Kuna		117	Nakot
		सिलकोट			दुगई कनौरी
	75	Silkot		127	Dugai Kanauri
		कुनल्ता			चौड़ा
	78	Kunalta		129	Chaurha
		ज्योलिया खेत			बानड़ी
	80	Jyolya Khet		132	Banari
		चौना पातल			पैतोली
	86	Chauna Patal		136	Pyatoli
		फडियाली			चाक बोरा
	87	Fadiyali		140	Chak Bora

परिशिष्ट IV
APPENDIX IV

अनुसूचित जातियों तथा अनुसूचित जनजातियों की जनसंख्या का कुल जनसंख्या से अनुपात परिसर के अनुसार ग्रामों की सूची

List of villages according to the proportion of Scheduled Castes and Scheduled Tribes to the total population by ranges

तहसील-पिथौरागढ़
Tahsil-Pithoragarh

अ–अनुसूचित जातियां
A–Scheduled Castes

अनुसूचित जातियों की जनसंख्या का परिसर (प्रतिशत) Range of Scheduled castes population (Percentage)	लोकेशन कोड संख्या Location code No.	ग्राम का नाम Name of Village	अनुसूचित जातियों की जनसंख्या का परिसर (प्रतिशत) Range of Scheduled castes population (Percentage)	लोकेशन कोड संख्या Location code No.	ग्राम का नाम Name of Village
1	2	3	1	2	3
		किमटा			हरड़िया
31+	154	Kimta	31+	212	Hararia
		नाग			गुला गाँव
	156	Nag		213	Gula Gaon
		सुनौली			पाली
	165	Sunauli		217	Pali
		जजुट			सिनगड़ी
	168	Jajut		221	Singari
		बसई मल्ली			खुलेटा
	171	Basai Malli		223	Khuleta
		घटयूडा			बाली गाँव
	172	Ghatyuda		237	Bali Gaon
		सिरौली			रणकोट उप्रेती
	173	Siroli		241	Rankot Upreti
		हनेराका लग्गा रौल			पनौली
	177	Haneraka Lagga Rol		242	Panauli
		भन्डारी गाँव			कुठेरा
	183	Bhandari Gaon		249	Kuthera
		कफलाड़ी			खेती गड़ा
	184	Kaflari		250	Kheti Gara
		हाट			मड़क नाली
	193	Hat		262	Marak Nali
		चिटगल			सन
	198	Chitgal		267	San
		ल्वेचराल जोशी			खेत
	205	Lwechral Joshi		269	Khet
		सौन गाँव			ओली गाँव
	206	Saun Gaon		270	Oli Gaon
		चहाली			बाला कुचा
	208	Chahali		271	Bala Kucha
		अगरौन			डमडेओर
	209	Agraun		279	Damdeorh

परिशिष्ट IV
APPENDIX IV

अनुसूचित जातियों तथा अनुसूचित जनजातियों की जनसंख्या का कुल जनसंख्या से अनुपात परिसर के अनुसार ग्रामों की सूची

List of villages according to the proportion of Scheduled Castes and Scheduled Tribes to the total population by ranges

तहसील–पिथौरागढ़
Tahsil–Pithoragarh

अ–अनुसूचित जातियाँ
A–Scheduled Castes

अनुसूचित जातियों की जनसंख्या का परिसर (प्रतिशत) Range of Scheduled castes population (Percentage)	लोकेशन कोड संख्या Location code No.	ग्राम का नाम Name of Village	अनुसूचित जातियों की जनसंख्या का परिसर (प्रतिशत) Range of Scheduled castes population (Percentage)	लोकेशन कोड संख्या Location code No.	ग्राम का नाम Name of Village
1	2	3	1	2	3
		टूडिल			हड़ेती डुंगरी
31+	280	Tudil	31+	351	Hareti Dungri
		देवराला			सटगल
	282	Deorala		354	Satgal
		बैसाली			रोड़ी
	284	Baisali		355	Rori
		रैगल			नरगोली
	285	Raigal		356	Nargoli
		धराड़ी कुण्ड			छाना पाण्डे
	287	Dharari Kund		368	Chhana Pande
		दूनी			नाकोट
	312	Duni		371	Nakot
		ड्यूलहर कोट			दुंगाधूल
	317	Diyulhar Kot		373	Dungabhul
		चमडुंगरा टिमटा			बगौर
	324	Chamdungra Timta		376	Bagor
		बिजकोट भनार			बजेटी
	329	Bijkot Bhanar		378	Bajeti
		तल्ली सिम			गैठना मय गूंठ
	333	Talli Sim		379	Gaithana May Gunth
		दिगतोली लोहार			पन्डा
	334	Digtoli Lohar		380	Panda
		सिनचौरा			सराड़ा
	340	Sinchaura		415	Sarara
		बुडाली			हुड़ेती
	344	Budali		417	Hureti
		सुवालेख			दुंगा खोली
	346	Suwalekh		422	Dunga Kholi
		उखड़ी सेरी			गनकोट लग्गा बिसाड़
	348	Ukhari Seri		423	Gankot Lagga Bishar
		पापला			किरि गाँव
	349	Papla		429	Kiri Gaon

परिशिष्ट IV
APPENDIX IV

अनुसूचित जातियों तथा अनुसूचित जनजातियों की जनसंख्या का कुल जनसंख्या से अनुपात परिसर के अनुसार ग्रामों की सूची

List of villages according to the proportion of Scheduled Castes and Scheduled Tribes to the total population by ranges

तहसील-पिथौरागढ़
Tahsil-Pithoragarh

अ–अनुसूचित जातियाँ
A–Scheduled Castes

अनुसूचित जातियों की जनसंख्या का परिसर (प्रतिशत) Range of Scheduled castes population (Percentage)	लोकेशन कोड संख्या Location code No.	ग्राम का नाम Name of Village	अनुसूचित जातियों की जनसंख्या का परिसर (प्रतिशत) Range of Scheduled castes population (Percentage)	लोकेशन कोड संख्या Location code No.	ग्राम का नाम Name of Village
1	2	3	1	2	3
		खती गाँव			थरकोट
31+	433	Khati Gaon	31+	476	Tharkote
		सेला भीड़ा			स्यूनी
	436	Sela Bhira		479	Syuni
		पार्भे			सेरी कान्डा
	438	Pabhe		483	Seri Kanda
		डुंगरी			खितोली
	447	Dungari		486	Khitoli
		डुमना			चामा
	450	Dumana		494	Chama
		धारी धमौड़			पैकटिया
	456	Dhari Dhaurh		495	Paikatiya
		टाला			बिपुल
	458	Tala		501	Bipul
		सेरी बाराकोट			जीबीमय गूंठ
	460	Seri Barakot		507	Jibimay Gunth
		पुरान			उर्ग
	461	Puran		508	Urg
		मेल डुंगरी			सलमोड़ा
	463	Mel Dungari		509	Salmora
		मटियाल			वली गाँव
	465	Matiyal		510	Wali Gaon
		धरासी चमेला			कुनकटिया
	466	Dharasi Chamela		540	Kunkatiya
		कफर कटिया			सौड़लेख
	467	Kafar Katiya		546	Saurlekh
		उपरतोला			धौलीखोली उर्फ जोगियानी
	468	Upertola		557	Dholikholi urf Jogiyan i
		भल्या			मनकोट
	469	Bhalya		558	Mankote
		मेल्कू			कुवापानी
	470	Melku		559	Kuwapani

परिशिष्ट IV
APPENDIX IV

अनुसूचित जातियों तथा अनुसूचित जनजातियों की जनसंख्या का कुल जनसंख्या से अनुपात परिसर के अनुसार ग्रामों की सूची

List of villages according to the proportion of Scheduled castes and Scheduled tribes to the total population by ranges

तहसील–पिथौरागढ़
Tahsil-Pithoragarh

अ–अनुसूचित जातियाँ
A–Scheduled Castes

अनुसूचित जातियों की जनसंख्या का परिसर (प्रतिशत) Range of Scheduled castes population (Percentage)	लोकेशन कोड संख्या Location code No.	ग्राम का नाम Name of Village	अनुसूचित जातियों की जनसंख्या का परिसर (प्रतिशत) Range of Scheduled castes population (Percentage)	लोकेशन कोड संख्या Location code No.	ग्राम का नाम Name of Village
1	2	3	1	2	3
		गेठीगड़ा			डिगरा
31+	561	Gethigara	31+	629	Digra
		जामिरपानी			क्वारबन
	564	Jamirpani		630	Quarban
		गैना			ग्याल पीपली
	568	Gaina		639	Gyal Pipali
		कानड़ी			बौनकोट
	575	Kanarhi		641	Baonkote
		आरूखोली			जलतुरी
	586	Arukholi		642	Jalturi
		सुसेरा			जिलफोड़ा
	590	Susera		654	Jilphora
		सिलौनी			गुरुमतोली
	596	Silaoni		655	Gurumtoli
		शिलिंगिया			जमतड़ी
	616	Silingiya		656	Jamtari
		जाजर चिंगरी			कुई गाँव
	617	Jajar Chingari		658	Kui Gaon
		सेल			क्वैराली
	621	Sel		660	Kwairali
		बिलई			बेरीनाग (गंगोली हाट)
	623	Bilai		F-1	Berinag (Gangoli Hat)

* शून्य अनुसूचित जातियों की जनसंख्या के ग्राम इसमें सम्मिलित नहीं हैं।

* Excludes villages with no Scheduled castes population.

परिशिष्ट IV
APPENDIX IV

अनुसूचित जातियों तथा अनुसूचित जनजातियों की जनसंख्या का कुल जनसंख्या से अनुपात परिसर के अनुसार ग्रामों की सूची

List of villages according to the proportion of Scheduled castes and Scheduled tribes to the total population by ranges

तहसील-पिथौरागढ़
Tahsil-Pithoragarh

ब–अनुसूचित जनजातियाँ
B–Scheduled Tribes

अनुसूचित जनजातियों की जनसंख्या का परिसर (प्रतिशत) Range of Scheduled tribes population (Percentage)	लोकेशन कोड संख्या Location code No.	ग्राम का नाम Name of Village	अनुसूचित जनजातियों की जनसंख्या का परिसर (प्रतिशत) Range of Scheduled tribes population (Percentage)	लोकेशन कोड संख्या Location code No.	ग्राम का नाम Name of Village
1	2	3	1	2	3
		चाक बौरा			मडमान लेमय गूँठ
0—5*	140	Chak Baora	0—5	552	Marman Lemay Gunth
		हाट			मजिर काडा
	193	Hat		563	Majir Kada
		चहज			सिरकुच
	310	Chahaj		566	Sirkuch
		चम डुंगरा टिमटा			बड़ालू
	324	Cham Dungra Timta		579	Badalu
		पन्डा			कोटली पनेरू
	380	Panda		603	Kotali Paneru
		बस्ते			सकुन
	388	Baste		648	Sakun
		लेलू			
	399	Lelu	6—15	...	...
		सुवा कोट			
	400	Suwa Kot	16—25	...	...
		दौला			
	409	Daula	26—35	...	...
		कासनी			
	410	Kasani	36—50	...	...
		खूना			
	527	Khuna	51+	...	...

*शून्य अनुसूचित जनजातियों की जनसंख्या के ग्राम इसमें सम्मिलित नहीं हैं।
*Excludes villages with no Scheduled tribes population.

परिशिष्ट IV
APPENDIX IV

अनुसूचित जातियों तथा अनुसूचित जनजातियों की जनसंख्या का कुल जनसंख्या से अनुपात परिसर के अनुसार ग्रामों की सूची

List of villages according to the proportion of Scheduled castes and Scheduled tribes to the total population by ranges

तहसील–चम्पावत
Tahsil–Champawat

अ–अनुसूचित जातियाँ
A–Scheduled Castes

अनुसूचित जातियों की जनसंख्या का परिसर (प्रतिशत) Range of Scheduled castes poulation (Percentage)	लोकेशन कोड संख्या Location code No.	ग्राम का नाम Name of Village	अनुसूचित जातियों की जनसंख्या का परिसर (प्रतिशत) Range of Scheduled castes population (Percentage)	लोकेशन कोड संख्या Location code No.	ग्राम का नाम Name of Village
1	2	3	1	2	3
		बोरा चपाड़			बनतौली
0—5*	16	Bora Chappar	0—5	167	Bantauli
		गवईं मल्ली			चमरौली
	19	Gawain Malli		178	Chamrauli
		अमोली			पनियाल
	28	Amoli		191	Paniyal
		सैंगोन			गड़सारी
	38	Saingon		192	Garsari
		दरौज			जैलाड़ी
	43	Darauj		194	Jaulari
		भैसर्क			बुगां बिरोडा
	46	Bhaisark		239	Buga Birora
		बसान जोगा			तपनीपाल
	50	Basan Joga		240	Tapnipal
		पनौली			फर्नहिल
	53	Panuli		256	Farnhil
		चिलनियां			बंडेला ढेक
	56	Chilniyan		259	Bandela Dhek
		इजटा डुंगरा			मोल्यूगंज
	61	Ijata Dungara		262	Molyuganj
		परधनी			बुड़ चौरा
	74	Pardhani		265	Bur Chaura
		गोशनी			झलानदेल
	88	Goshani		266	Jhalandel
		इजड़ा			बसान
	109	Ijara		331	Basan
		मितोली			मंडलक पान्डे
	120	Mitoli		369	Mondlak Pande
		नेदेड़ा			नाकोट खोलिया
	137	Nedera		383	Nakot Kholia
		आरगर			निडिल
	166	Aargar		387	Nidil

परिशिष्ट IV
APPENDIX IV

अनुसूचित जातियों तथा अनुसूचित जनजातियों की जनसंख्या का कुल जनसंख्या से अनुपात परिसर के अनुसार ग्रामों की सूची

List of villages according to the proportion of Scheduled castes and Scheduled tribes to the total population by ranges

तहसील–चम्पावत
Tahsil–Champawat

अ–अनुसूचित जातियाँ
A–Scheduled Castes

अनुसूचित जातियों की जनसंख्या का परिसर (प्रतिशत) Range of Scheduled castes poulation (Percentage)	लोकेशन कोड संख्या Location code No.	ग्राम का नाम Name of Village	अनुसूचित जातियों की जनसंख्या का परिसर (प्रतिशत) Range of Scheduled castes population (Percentage)	लोकेशन कोड संख्या Location code No.	ग्राम का नाम Name of Village
1	2	3	1	2	3
		चमोला			बेलगाड़ा
0—5	392	Chamola	0—5	581	Belagara
		रमक			बदोली
	398	Ramak		599	Badoli
		चल्थिया			स्वांला
	410	Chalthia		600	Swala
		साल			बजौन
	420	Sal		605	Bajaun
		बुंगा ख्याली			कोट अमौड़ी
	448	Bunga Khyali		606	Kot Amauri
		चौड़ा			छतकोट
	449	Chaura		615	Chhatkot
		सिप्टी			कोट केन्द्री
	456	Sipti		629	Kot Kendri
		बिरगुल			भिगराड़ा रेंज
	459	Birgul		F-1	Bhigrara Range
		भटेला			देवीधुरा रेंज
	464	Bhatela		F-3	Devidhura Range
		पुनेठी			दौगड़ी रेंज
	476	Punethi		F-5	Dogari Range
		मांदली मल्ली			सिल्योरी गूंठ
	506	Mandali Malli	6—10	2	Silyori Gunth
		कन्यूड़ा			बनौली
	535	Kanyura		20	Banauli
		बोयल			डुंगरा कोट
	537	Boyal		30	Dungra Kot
		दुबर जैनाल			बाँस बस्वारी
	551	Dubar Jainal		37	Bans Baswari
		भण्डार			कनवाड़
	575	Bhandar		41	Kanwar
		मोस्टा			बटुलिया
	580	Mosta		49	Batulia

परिशिष्ट IV
APPENDIX IV

अनुसूचित जातियों तथा अनुसूचित जनजातियों की जनसंख्या का कुल जनसंख्या से अनुपात परिसर के अनुसार ग्रामों की सूची

List of villages according to the proportion of Scheduled Castes and Scheduled tribes to the total population by ranges

तहसील–चम्पावत
Tahsil-Champawat

अ–अनुसूचित जातियाँ
A–Scheduled Castes

अनुसूचित जातियों की जनसंख्या का परिसर (प्रतिशत) Range of Scheduled castes population (Percentage)	लोकेशन कोड संख्या Location code No.	ग्राम का नाम Name of Village	अनुसूचित जातियों की जनसंख्या का परिसर (प्रतिशत) Range of Scheduled castes population (Percentage)	लोकेशन कोड संख्या Location code No.	ग्राम का नाम Name of Village
1	2	3	1	2	3
		चुला गाँव			कोली ढेक
6—10	92	Chula Gaon	6—10	258	Koli Dhek
		पाड़ासों			रौतली मारा
	117	Parason		261	Rautli Mara
		सिगदा			बनगाँव
	151	Sigda		272	Bangaon
		खकरौड़ा			टमटा कान्डे
	155	Khakraura		304	Tamta Kande
		छन्दा			पढ़लना
	157	Chhanda		315	Parhalana
		गंगाली			बांकू
	176	Gangali		352	Banku
		सुतेड़ा			कोयल
	180	Sutera		358	Koyal
		लड़ा			डुमडई
	203	Larha		375	Dumdai
		रौलमेल			सेलपड़
	206	Raulmel		378	Selpar
		सकडेना			मजपीपल
	217	Sakdena		379	Majpipal
		टाक बल्वाड़ी			खाइकोट मल्ला
	219	Tak Balwari		388	Khaikot Malla
		बालातड़ी			बिबिल
	222	Balatari		390	Bibil
		खरही			भिगराड़ा
	223	Khathi		409	Bhigrara
		पौ			मदयोली
	243	Pau		414	Madyoli
		कुन्डी भार			परेवा
	250	Kundi Bhar		415	Parewa
		चौत्री			चौड़ा मेहता
	252	Chautri		416	Chaura Mehta

परिशिष्ट IV
APPENDIX IV

अनुसूचित जातियों तथा अनुसूचित जनजातियों की जनसंख्या का कुल जनसंख्या से अनुपात परिसर के अनुसार ग्रामों की सूची

List of villages according to the proportion of Scheduled Castes and Scheduled tribes to the total population by ranges

तहसील–चम्पावत
Tahsil-Champawat

अ–अनुसूचित जातियाँ
A–Scheduled Castes

अनुसूचित जातियों की जनसंख्या का परिसर (प्रतिशत) Range of Scheduled castes population (Percentage)	लोकेशन कोड संख्या Location code No.	ग्राम का नाम Name of Village	अनुसूचित जातियों की जनसंख्या का परिसर (प्रतिशत) Range of Scheduled castes population (Percentage)	लोकेशन कोड संख्या Location code No.	ग्राम का नाम Name of Village
1	2	3	1	2	3
		मछियार मंगोटी			खतोली मल्ली
6—10	419	Machhiyar Mangoti	6—10	612	Khatoli Malli
		कुकनई			झाला कुड़ी
	423	Kukanai		623	Jhala Kuri
		गड़कोट			तलिया बाँज
	452	Garkot		644	Taliya Banj
		भगीना भन्डारी			मथिया बाँज
	453	Bhagina Bhandari		646	Mathiya Banj
		सिमाड़			लोहाघाट रेंज
	462	Simar		E-2	Lohaghat Range
		गोली सैग्यूड़ा			कानी कोट
	468	Goli Saigura		31	Kani Kot
		नदोला			घिंघारू जोगा
	470	Nadola		45	Chingharu Joga
		पवेत			कजीना
	486	Pawet		57	Kajeena
		मुड़ियानी			मूला कोट
	492	Muriyani		59	Moola Kot
		लटोली			पाटन गाँव
	504	Latoli		63	Patan gaon
		सिलांग टाक			त्यारसोन
	510	Silang Tak		83	Tyarson
		कफल्टा मल्ला			अदखन्डी
	544	Kafalta Malla		114	Adkhandi
		पादंगा			कुठेरा
	585	Padanga		118	Kuthera
		सायली			पटियूड़ी
	587	Sayali		125	Patiyuri
		गुरज्यूला			बापरू मल्ला
	595	Gurajula		154	Bapru Malla
		अमौन			वलसौं
	604	Amaun		183	Walsaon

परिशिष्ट IV
APPENDIX IV

अनुसूचित जातियों तथा अनुसूचित जनजातियों की जनसंख्या का कुल जनसंख्या से अनुपात परिसर के अनुसार ग्रामों की सूची

List of villages according to the proportion of Scheduled Castes and Scheduled tribes to the total population by ranges

तहसील–चम्पावत
Tahsil-Champawat

अ–अनुसूचित जातियाँ
A–Scheduled Castes

अनुसूचित जातियों की जनसंख्या का परिसर (प्रतिशत) Range of Scheduled castes population (Percentage)	लोकेशन कोड संख्या Location code No.	ग्राम का नाम Name of Village	अनुसूचित जातियों की जनसंख्या का परिसर (प्रतिशत) Range of Scheduled castes population (Percentage)	लोकेशन कोड संख्या Location code No.	ग्राम का नाम Name of Village
1	2	3	1	2	3
		काकड़ी			ढकना बदोला
	190	Kakari	11—15	477	Dhakna Badola
		बिगरा कोट			नथान
11—15	201	Bigra Kot		480	Nathan
		कली गाँव			कुलेठी रसियारा
	257	Kali Gaon		487	Kulethi Rasiyara
		डुंगरी फर्त्याल			मांदली तल्ली
	264	Dungri Fartyal		497	Mandali Talli
		छतौली			फुंगर मौफी
	290	Chhatauli		503	Fungar Maufi
		काफली			चौकुनी बोरा
	311	Kafli		529	Chaukuni Bora
		कोट			नीड़
	332	Kot		538	Neerh
		डुंगरा बोरा			गोरखाली गूँठ
	362	Dungra Bora		542	Gorkhali Gunth
		पुल्ल			सल्ली
	365	Pull		547	Salli
		जमरसौं			कुकरौनी
	370	Jamarasaun		548	Kukarauni
		डुंगरटी			मंच
	381	Dungralati		555	Manch
		गजीना			आमनी
	396	Gajina		570	Amani
		गोल डान्डा			तारकुली
	403	Gol Danda		571	Tarkul
		चौड़ापिता			रियासी बमन गाँव
	411	Chaurapita		572	Riyasi Baman Gaon
		कुल्याल गाँव			पचनई
	417	Kulyal Gaon		609	Pachanai
		खुनाड़ी			वैला
	439	Khunari		610	Waila

परिशिष्ट IV
APPENDIX IV

अनुसूचित जातियों तथा अनुसूचित जनजातियों की जनसंख्या का कुल जनसंख्या से अनुपात परिसर के अनुसार ग्रामों की सूची

List of villages according to the proportion of Scheduled Castes and Scheduled tribes to the total population by ranges

तहसील–चम्पावत
Tahsil-Champawat

अ–अनुसूचित जातियाँ
A–Scheduled Castes

अनुसूचित जातियों की जनसंख्या का परिसर (प्रतिशत) Range of Scheduled castes population (Percentage)	लोकेशन कोड संख्या Location code No.	ग्राम का नाम Name of Village	अनुसूचित जातियों की जनसंख्या का परिसर (प्रतिशत) Range of Scheduled castes population (Percentage)	लोकेशन कोड संख्या Location code No.	ग्राम का नाम Name of Village
1	2	3	1	2	3
		खतोला तल्ली			परतोला
11—15	611	Khatoli Talli	16—20	145	Partola
		बगेटी			जैरोली
	617	Bageti		193	Jairauli
		नौलापानी			पाटी
	622	Naulapani		195	Pati
		धुरा			झन्देली
	647	Dhura		197	Jhundeli
		जौल			गूम
	649	Jaul		198	Goom
		शारदा रेन्ज			कुन्ड
	F6	Sharda Range		202	Kund
		डाड़ा रेन्ज			भुम्वाड़ी
	F7	Dara Range		205	Bhumwari
		मौलना जाख			फोर्ती
16—20	17	Maulna Jakh		271	Forti
		बिरोली			कोयटी
	24	Biroli		277	Koyati
		रिखोली			कनेड़ी
	48	Rikholi		309	Kaneri
		सिरमौली			बगोटी
	73	Sirmoli		367	Bagoti
		बैड़ा बलवाल			रौल
	100	Baira Ballwal		374	Raul
		रैगाँव			पटोली
	102	Raigaon		384	Patoli
		डोबा			शिलिंग
	111	Doba		389	Shiling
		बताडी मय गूंठ			धरसों
	119	Batari Mai Gunth		405	Dharson
		गरना सतोला (नया गाँव)			दुनिया
	142	Garna Satola (Naya Gaon)		467	Duniya

परिशिष्ट IV
APPENDIX IV

अनुसूचित जातियों तथा अनुसूचित जनजातियों की जनसंख्या का कुल जनसंख्या से अनुपात परिसर के अनुसार ग्रामों की सूची

List of villages according to the proportion of Scheduled castes and Scheduled tribes to the total population by ranges

तहसील–चम्पावत
Tahsil-Champawat

अ–अनुसूचित जातियाँ
A–Scheduled Castes

अनुसूचित जातियों की जनसंख्या का परिसर (प्रतिशत) Range of Scheduled castes poulation (Percentage)	लोकेशन कोड संख्या Location code No.	ग्राम का नाम Name of Village	अनुसूचित जातियों की जनसंख्या का परिसर (प्रतिशत) Range of Scheduled castes population (Percentage)	लोकेशन कोड संख्या Location code No.	ग्राम का नाम Name of Village
1	2	3	1	2	3
		खर्क कर्की			किमाड़
16–20	482	Khark Karki	21–30	5	Kimar
		डुगरा सेटी			गागर मय चक
	485	Dungra Seti		7	Gagar Mai Chak
		कठार मौफी			अनार्पा
	512	Kathar Maufi		33	Anarpa
		मोन पोखरी			तिमला गूंठ
	515	Mon Pokhari		34	Timla Gunth
		भंडार बोरा			देवीधुरा
	518	Bhandar Bora		39	Devidhura
		बिल्हैड़ी			सुतियौली
	531	Bilhairi		54	Sutiyauli
		रमेला			चौड़ाकोट
	539	Ramela		64	Chaurakot
		ढूलाकोट			डसिया चामी
	541	Thoolakot		65	Dasia Chami
		मारकान्डा सनगांव			कानाकोट
	559	Markanda Sangaon		77	Kanakot
		तामली			जनकान्डे नोरा
	561	Tamali		82	Jankande Nora
		पोलप			बखरिया
	564	Pulap		89	Bakharia
		बैरा			ओखलगंज
	593	Baira		122	Okhalganj
		दियूरी			पुनई
	616	Diyuri		123	Punai
		सेलाड़			मयू
	624	Selar		124	Mayu
		बूम रेन्ज			बिसराड़ी
	F4	Boom Range		128	Bisara·i
		चौड़ा गूंठ केदारनाथ			बाज
21–30	4	Chaura Gunth Kedarnath		135	Baj

परिशिष्ट IV
APPENDIX IV

अनुसूचित जातियों तथा अनुसूचित जनजातियों की जनसंख्या का कुल जनसंख्या से अनुपात परिसर के अनुसार ग्रामों की सूची

List of villages according to the proportion of Scheduled castes and Scheduled tribes to the total population by ranges

तहसील–चम्पावत
Tahsil-Champawat

अ–अनुसूचित जातियाँ
A–Scheduled Castes

अनुसूचित जातियों की जनसंख्या का परिसर (प्रतिशत) Range of Scheduled castes population (Percentage)	लोकेशन कोड संख्या Location code No.	ग्राम का नाम Name of Village	अनुसूचित जातियों की जनसंख्या का परिसर (प्रतिशत) Range of Scheduled castes population (Percentage)	लोकेशन कोड संख्या Location code No.	ग्राम का नाम Name of Village
1	2	3	1	2	3
21—30	139	बाराकोट Barakot	21—30	320	डुंगरी Dungari
	161	गैरी Gairi		321	बलानी महर Balani Mahar
	168	बडारा Badara		338	कोटसारी Kotsari
	173	बरयूड़ी Baryuri		341	चांदला Ghandla
	179	चाचरी Chachari		346	पसम Pasam
	207	कोंटा Kota		347	अठलाड़ी Athalari
	245	राईकोट कुंवर Raikot Kunwar		349	कमलेडी Kamleri
	267	थुवमोरा Thuwa Mora		353	डन गांव Dan Gaon
	269	बुंगा फर्त्याल Bunga Fartyal		364	पोखरी Pokhari
	273	बिडिया डुंगा Biria Dunga		386	खाइकोट तल्ला Khaikot Talla
	274	नाप्ती मायावती Napti Mayawati		391	बाँसकुनी Banskuni
	284	खुना बोरा Khuna Bora		400	मंगल लेख Mangal Lekh
	300	मंगोली Mangoli		421	तार तल्ला Tar Talla
	307	किमतोली Kimtoli		425	डांडा लोहार ज्यूला Danda Lohar Jyula
	308	खतेड़ा मल्ला Khatera Malla		426	डांडा मल्ला Danda Malla
	310	नासर खोला Nasar Khola		447	दुबचौड़ा Dubchaura

परिशिष्ट IV
APPENDIX IV

अनुसूचित जातियों तथा अनुसूचित जनजातियों की जनसंख्या का कुल जनसंख्या से अनुपात परिसर के अनुसार ग्रामों की सूची

List of villages according to the proportion of Scheduled castes and Scheduled tribes to the total population by ranges

तहसील–चम्पावत
Tahsil-Champawat

अ–अनुसूचित जातियाँ
A–Scheduled Castes

अनुसूचित जातियों की जनसंख्या का परिसर (प्रतिशत) Range of Scheduled castes poulation (Percentage)	लोकेशन कोड संख्या Location code No.	ग्राम का नाम Name of Village	अनुसूचित जातियों की जनसंख्या का परिसर (प्रतिशत) Range of Scheduled castes population (Percentage)	लोकेशन कोड संख्या Location code No.	ग्राम का नाम Name of Village
1	2	3	1	2	3
		आमकडिया			तोली कठेरी
21–30	486	Amkariya	31+	6	Toli Katheri
		बाजरीकोट			मनटान्डे
	488	Bajarikot		10	Mantande
		पालसों			पीपल ढींग
	489	Palson		14	Pipal Dheeng
		चौड़ा डुमखरी चाक			चमतोला
	511	Chaura Dumkhari Chak		18	Chamtola
		चौकी			बसान गिजु
	513	Chauki		29	Basan Giju
		नगर गांव			चौड़ा सौन
	524	Nagar Gaon		58	Chaura Saun
		शक्तिपुर			मूलाकोट लग्गा भाग
	525	Shaktipur		62	Mulakot Lagga Bhag
		पाली			मान कान्डा
	534	Pali		66	Man Kanda
		अमेड़ा			सुनडुंगरा
	582	Amera		67	Sundungra
		धौनरौत			थुबा मौनी
	588	Dhaunraut		70	Thuba Mauni
		लडा बोरा			बुरौली
	591	Lalha Bora		90	Barauli
		नायल			कामा ज्यूला
	602	Nayal		94	Kama Jyula
		दुधौरी			बमेड़ा
	614	Dudhauri		97	Bamera
		बकोरिया			बड़ा ओढ़
	621	Bakoriya		98	Bara Orh
		बमनजोल			सुराकोट
	641	Baman Jol		103	Surakot
		स्याल मध्ये तलकुनिया			बसौड़ी
	650	Syal Madhey Talkuniya		106	Basauri

परिशिष्ट IV
APPENDIX IV

अनुसूचित जातियों तथा अनुसूचित जनजातियों की जनसंख्या का कुल जनसंख्या से अनुपात परिसर के अनुसार ग्रामों की सूची

List of villages according to the proportion of Scheduled castes and Scheduled tribes to the total population by ranges

तहसील–चम्पावत
Tahsil-Champawat

अ–अनुसूचित जातियाँ
A–Scheduled Castes

अनुसूचित जातियों की जनसंख्या का परिसर (प्रतिशत) Range of Scheduled castes population (Percentage)	लोकेशन कोड संख्या Location code No.	ग्राम का नाम Name of Village	अनुसूचित जातियों की जनसंख्या का परिसर (प्रतिशत) Range of Scheduled castes population (Percentage)	लोकेशन कोड संख्या Location code No.	ग्राम का नाम Name of Village
1	2	3	1	2	3
		डटगांव			काला कोट
31+	107	Datgaon	31+	169	Kala Kot
		देवलो माफी			मऊ
	108	Deolo Mafi		177	Mau
		डुंगरा ओढ़			चामी
	112	Dungra Orh		187	Chami
		तड़ी गांव			बरमतोड़ा
	113	Tari Gaon		224	Baramtora
		च्यूरानी			कमलेख
	130	Chyurani		236	Kamlekh
		काकड़ खतेड़ी			बटुला बांज
	138	Kakar Khateri		241	Batula Banj
		गरना सतोला			रायकोट चक एवट माउन्ट
	141	Garna Satola		244	Raikot Chak Awat Maunt
		पमदा			पाटनपाटी
	144	Pamada		246	Patanpati
		छीड़ा			चौड़ीढेक
	146	Chheera		253	Chauridhek
		भीटा			रायकोट महर
	150	Bheeta		255	Raikot Mahar
		बासबन्डा			मल्ली ढेक
	151	Bas Banda		260	Malli Dhek
		हिचौड़ा			पधारी
	152	Hichaura		263	Padhari
		दयार तोली मध्येलिलि			डैसली मय चक खुलन
	156	Dayar Toli Madhyelili		275	Daisli Mai Chak Khulan
		दयारखोली			नौलिया
	158	Dayarkholi		296	Naulia
		चौड़ा साह			नाकोट
	159	Chaura Sah		297	Nakot
		बापरू तल्ला			खतेड़ा तल्ला
	164	Bapru Talla		305	Khatera Talla

परिशिष्ट IV
APPENDIX IV

अनुसूचित जातियों तथा अनुसूचित जनजातियों की जनसंख्या का कुल जनसंख्या से अनुपात परिसर के अनुसार ग्रामों की सूची

List of villages according to the proportion of Scheduled Castes and Scheduled Tribes to the total population by ranges

तहसील–चम्पावत
Tahsil-Champawat

अ–अनुसूचित जातियाँ
A–Scheduled Castes

अनुसूचित जातियों की जनसंख्या का परिसर (प्रतिशत) Range of Scheduled castes population (Percentage)	लोकेशन कोड संख्या Location code No.	ग्राम का नाम Name of Village	अनुसूचित जातियों की जनसंख्या का परिसर (प्रतिशत) Range of Scheduled castes population (Percentage)	लोकेशन कोड संख्या Location code No.	ग्राम का नाम Name of Village
1	2	3	1	2	3
		रुद्रमाली			भौकड़ा
31+	325	Rudramali	31+	413	Bhaukara
		मड़चमार			हरीपुर उर्फ नरसिंह डांडा
	326	Marchamar		428	Haripur urf Narsingh Danda
		चांचड़ी			चंचलपुर
	327	Chanchari		450	Chanchalpur
		पोखरी बोरा			बड़पास
	334	Pokhari Bora		451	Barpas
		बिन्डा तिवाडी			मिरतोली
	339	Binda Tiwari		469	Mirtoli
		पिलखी चमार			छिड़ापानी
	340	Pilkhi Chamar		493	Chhirapani
		सिकरौड़ी			शक्तिपुर
	342	Sikrauri		525	Shaktipur
		सुल्ल			कफलांग
	345	Sull		526	Kaflang
		मटियानी			नाग
	356	Mutiyani		562	Nag
		मधुवा			बाजकोट
	357	Madhuwa		563	Bajkot
		मौड़ा			रायल
	363	Maura		567	Rayal
		चामा			सिमाउरी
	366	Chama		568	Simauri
		काकड़ी			निदोरी
	371	Kakri		569	Nidori
		सागर सेला			बरकुम
	372	Sagar Sela		573	Barkum
		डुमडई			लफड़ा
	375	Dumadai		584	Lafara
		जाख जिन्दी			बस्तिया गूंठ
	395	Jhakh Jindi		586	Bastiya Gunth

परिशिष्ट IV
APPENDIX IV

अनुसूचित जातियों तथा अनुसूचित जनजातियों की जनसंख्या का कुल जनसंख्या से अनुपात परिसर के अनुसार ग्रामों की सूची

List of villages according to the proportion of Scheduled Castes and Scheduled Tribes to the total population by ranges

तहसील-चम्पावत
Tahsil-Champawat

अ-अनुसूचित जातियाँ
A-Scheduled Castes

अनुसूचित जातियों की जनसंख्या का परिसर (प्रतिशत) Range of Scheduled castes population (Percentage)	लोकेशन कोड संख्या Location code No.	ग्राम का नाम Name of Village	अनुसूचित जातियों की जनसंख्या का परिसर (प्रतिशत) Range of Scheduled castes population (Percentage)	लोकेशन कोड संख्या Location code No.	ग्राम का नाम Name of Village
1	2	3	1	2	3
		नायड़ी			कान्डा
31+	592	Nayari	31+	640	Kanda
		क्वारसिंग			चौड़ा कोट
	598	Kwarsing		642	Chaura Kot
		हिवला			बुडम
	607	Hiwala		645	Buram
		लोड़ा			सूखी ढांग
	628	Lora		648	Sukhi Dhang
		चुका			
	633	Chuka			

* शून्य अनुसूचित जातियों की जनसंख्या के ग्राम इसमें सम्मिलित नहीं हैं।
* Excludes villages with no Scheduled castes population.

परिशिष्ट IV
APPENDIX IV

अनुसूचित जातियों तथा अनुसूचित जनजातियों की जनसंख्या का कुल जनसंख्या से अनुपात परिसर के अनुसार ग्रामों की सूची

List of villages according to the proportion of Scheduled castes and Scheduled tribes to the total population by ranges

तहसील–चम्पावत
Tahsil–Champawat

ब–अनुसूचित जनजातियाँ
B–Scheduled Tribes

अनुसूचित जनजातियों की जनसंख्या का परिसर (प्रतिशत) Range of Scheduled tribes population (Percentage)	लोकेशन कोड संख्या Location code No.	ग्राम का नाम Name of Village	अनुसूचित जनजातियों की जनसंख्या का परिसर (प्रतिशत) Range of Scheduled tribes population (Percentage)	लोकेशन कोड संख्या Location code No.	ग्राम का नाम Name of Village
1	2	3	1	2	3
		पाटी			गोशनी
0—5*	195	Pati	6—15	88	Goshani
		फर्लहिल			लोड़ा
	256	Farlhil		628	Lorha
		कोली ढेक			बूम रेन्ज
	258	Koli Dhek		F4	Boom Range
		बुड़चौड़ा			
	265	Burachaura	16—25	...	...
		धुरा			
	647	Dhura	26—35	...	...
		लोहाघाट रेन्ज			
	F2	Lohaghat Range	36—50	...	...
		दौगड़ी रेन्ज			
	F5	Dogari Range	51+	...	...

*शून्य अनुसूचित जनजातियों की जनसंख्या के ग्राम इसमें सम्मिलित नहीं हैं।
*Excludes villages with no Scheduled tribes population.

अनुभाग- II
Section-

नगर निदेशिका
Town Directory

नगर निदेशिका

विवरण I

प्रास्थिति और वृद्धि इतिहास

क्रम सं० Sl. No.	कस्बे की श्रेणी, नाम तथा नागरिक प्रशासन प्रास्थिति	लोकेशन कोड नं० Location code No.	तहसील मुख्यालय का नाम Name of fahsil headquarters	क्षेत्रफल वर्ग कि.मी.में Area in (sq.kms.)	बेघर परिवारों सहित परिवारों की संख्या (1981 की जनगणना) Number of households including houseless households (in 1981 Census)	निम्नलिखित जनगणनाओं में Population and growth		
						1901	1911	1921
1	2	3	4	5	6	7	8	9
1	VI चम्पावत (न.क्षे.स.)	6/5/V	चम्पावत Champawat	5.00	552		1981 की जनगणना में Treated as urban for the	
2	VI धारचूला (न.क्षे.स.)	6/2/II	धारचूला Dharchula	15.19	795		—तदैव— —do—	
3	VI डीडीहाट (न.क्षे.स.)	6/3/IV	डीडीहाट Didihat	2.00	599		—तदैव— —do—	
4	VI लोहाघाट (अ.क्षे.स.)	6/5/III	चम्पावत Champawat	4.50	667		1981 की जनगणना में Treated as urban for the	
5	IV पिथौरागढ (न. पा.)	6/4/I	पिथौरागढ़ Pithoragarh	9.00	4,337	1,519	1,844 (+21.40)	वर्गविनत Declassified

TOWN DIRECTORY

STATEMENT I

Status and Growth History

कस्बे की जनसंख्या और वृद्धि दर rate of the town at the censuses of						घनत्व (1981 की जन-गणना) Density (1981 Census)	लिंगानुपात Sex-ratio			Class, name and civic administration status of town	क्रम सं० Sl. No.
1931	1941	1951	1961	1971	1981		1961 की जन-गणना 1961 Census	1971 की जन-गणना 1971 Census	1981 की जन-गणना 1981 Census		
10	11	12	13	14	15	16	17	18	19	2	1
प्रथम बार माना गया नगर first time in 1981 Census					1,702	340	...	...	793	VI Champawat (T-C.)	1
			—तदैव— —do—		3,086	203	...	...	812	VI Dharchula (T.C.)	2
			—तदैव— —do—		2,044	1,022	...	...	615	VI Didihat (T.C.)	3
प्रथम बार माना गया नगर first time in 1981 Census					2,530	562	...	...	668	VI Lohaghat (N.A.C.)	4
			वर्गावनत Declassified	11,942	17,657 (+47.86)	1,962	...	720	714	IV Pithoragarh (M.B.)	5

नगर निर्देशिका

विवरण II

नगरों का भौतिक पक्ष एवं स्थिति, 1979

क्रम सं० Sl No.	कस्बे की श्रेणी और नाम	भौतिक पक्ष Physical aspects			नाम और मार्ग की दूरी (कि. मी. में)		
		वर्षा (मि. मी. में) Rainfall (in m.m.)	तापमान (सेन्टीग्रेड में) Temperature (in centigrade)		राज्य मुख्यालय State HQ	जिला मुख्यालय District HQ	तहसील मुख्यालय Tahsil HQ
			अधिकतम Maximum	न्यूनतम Minimum			
1	2	3	4	5	6	7	8
1	VI चम्पावत	1,944.7	N.A.	N.A.	लखनऊ Lucknow(400)	पिथौरागढ़ Pithoragarh(76)	चम्पावत Champawat (0)
2	VI धारचूला	1,944.7	N.A.	N.A.	लखनऊ Lucknow(572)	पिथौरागढ Pithoragarh(97)	धारचूला Dharchula (0)
3	VI डीडीहाट	1,944.7	N.A.	N.A.	लखनऊ Lucknow(531)	पिथौरागढ Pithoragarh(62)	डीडीहाट Didihat (0)
4	VI लोहाघाट	1,944.7	N.A.	N.A.	लखनऊ Lucknow(464)	पिथौरागढ Pithoragarh(62)	चम्पावत Champawat (14)
5	IV पिथौरागढ	1,944.7	N.A.	N.A.	लखनऊ Lucknow(473)	पिथौरागढ़ Pithoragarh(0)	पिथौरागढ Pithoragarh (0)

TOWN DIRECTORY

STATEMENT II

Physical Aspects and Location of Towns, 1979

Name of and road distance (in kms.) from			यातायात योग्य नदी/नहर (यदि 10 कि.मी. के अन्तर्गत हो) Navigable river/ canal (if within 10 kms.)	Class and name of town	क्रम सं० Sl. No
एक लाख और उससे अधिक जनसंख्या वाला नजदीकी शहर Nearest city with population of one lakh and more	रेलवे स्टेशन Railway Station	बस मार्ग Bus Route			
9	10	11	12	2	1
बरेली Bareilly (190)	टनकपुर Tanakpur (75)	चम्पावत Champawat (0)	...	VI Champawat	1
बरेली Bareilly (366)	टनकपुर Tanakpur (248)	धारचूला Dharchula (0)	...	VI Dharchula	2
बरेली Bareilly (335)	टनकपुर Tanakpur (206)	डीडीहाट Didihat (0)	...	VI Didihat	3
बरेली Bareilly (160)	टनकपुर Tanakpur (89)	लोहाघाट Lohaghat (0)	...	VI Lohaghat	4
बरेली Bareilly (273)	टनकपुर Tanakpur (151)	पिथौरागढ़ Pithoragarh (0)	...	IV Pithoragarh	5

नगर निर्देशिका

विवरण III

नगरपालिका-वित्त, 1978-79

क्रम सं॰ Sl. No.	कस्बे की श्रेणी और नाम	नागरिक प्रशासन प्रास्थिति (1980 में) Civic administration status (in 1980)	प्राप्ति ('00 रुपयों में) Receipt (in Rupees '00)						
			करों आदि के द्वारा प्राप्त Receipt through taxes etc.	कराधान के अलावा नगरपालिका की सम्पत्ति और शक्ति से प्राप्त राजस्व Revenue derived from municipal properties and powers apart from taxation	सरकारी अनुदान Government grant	ऋण Loan	अग्रिम Advance	अन्य स्रोत Other sources	कुल आय Total receipt
1	2	3	4	5	6	7	8	9	10
1	VI चम्पावत	(न.क्षे.स.) T.C.	104	...	156	...	...	...	260
2	VI धारचूला	(न.क्षे.स.) T.C.	215	...	173	...	...	...	388
3	VI डीडीहाट	(न.क्षे.स.) T.C.	100	...	150	...	...	...	250
4	VI लोहाघाट	(अ.क्षे.स.) N.A.C.	245	...	282	...	...	...	527
5	IV पिथौरागढ़	(न.पा.) M.B.	5,947	950	1,074	...	...	2,551	10,522

TOWN DIRECTORY

TATEMENT III

Municipal Finance, 1978–79

क्रम सं॰ Sl. No.	Class and name of town	व्यय ('00 रुपयों में) Expenditure (in Rupees '00)						
		कुल व्यय Total expenditure	अन्य Others	जन संस्थान Public institutions	लोक निर्माण Public works	जन स्वास्थ्य और सुविधायें Public health and conveniences	जन सुरक्षा Public safety	सामान्य प्रशासन General administration
1	2	17	16	15	14	13	12	11
1	VI Champawat	233	...	...	30	93	...	110
2	VI Dharchula	403	190	...	213	...	...	...
3	VI Didihat	250	...	...	150	10	40	50
4	VI Lohaghat	811	10	...	262	267	...	272
5	IV Pithoragarh	12,740	3,788	124	6,355	...	610	1,863

नगर निदेशिका

विवरण IV

सार्वजनिक और अन्य सुविधायें, 1979

क्रम सं० Sl. No.	कस्बे की श्रेणी और नाम	नागरिक प्रशासन प्रास्थिति (1980 में) Civic administration status (in 1980)	जनसंख्या Population	अनुसूचित जातियों और अनुसूचित जनजातियों की जनसंख्या Scheduled castes and Scheduled tribes population	सड़क की लम्बाई (कि०मी० में) Road length (in kms.)	जल-मल निकासी व्यवस्था System of sewerage	शौचालयों की संख्या Number of latrines		
							पानी वाले Water borne	सेवा Service	अन्य Others
1	2	3	4	5	6	7	8	9	10
1	VI चम्पावत	(न.क्षे.स.) T.C.	1,702	362	PR(1.00) KR(8.00)	OSD/BSD	...	...	...
2	VI धारचूला	(न.क्षे.स.) T.C.	3,086	1,795	PR(2.00)	OSD	...	...	...
3	VI डीडीहाट	(न.क्षे.स.) T.C.	2,044	842	PR(5.00) KR(1.00)	OSD	...	...	...
4	VI लोहाघाट	(अ.क्षे.स.) N.A.C.	2,530	353	PR(4.00) KR(3.00)	OSD	4	...	...
5	IV पिथौरागढ़	(न.पा.) M.B.	17,657	2,765	PR(7.50)	OSD/BSD	32	...	...

TOWN DIRECTORY

STATEMENT IV

Civic and other Amenities, 1979

मल निकासी की व्यवस्था Method of Disposal of night soil	सुरक्षित पानी की आपूर्ति Protected water supply		अग्निशमन सेवा Fire fighting service	विद्युतीकरण (कनेक्शनों की संख्या) Electrification (Number of connections)					Class and name of town	क्रम सं० Sl. No.
	आपूर्ति का स्रोत Source of supply	संचयन की पद्धति तथा उसकी क्षमता (लीटर में) System of storage with capacity (in litres)		घरेलू Domestic	औद्योगिक Industrial	वाणिज्यिक Commercial	मार्ग प्रकाश Road lighting (Points)	अन्य Others		
11	12	13	14	15	16	17	18	19	2	1
WB/ST	T/W	OHT (70,000)	पिथौरागढ़ Pithoragarh(76)	215	...	223	70	7	VI Champawat	1
WB	T/TW	IG (100,000)	पिथौरागढ़ Pithoragarh(97)	242	1	4	40	...	VI Dharchula	2
S	TK/T	PT (2,000)	पिथौरागढ़ Pithoragarh(55)	200	...	125	10	15	VI Didihat	3
WB/ST	W/TK	OHT (1,890,000)	पिथौरागढ़ Pithoragarh(62)	240	...	150	108	...	VI Lohaghat	4
S	TK/T	SR (180,000)	yes	1,727	...	38	200	...	IV Pithoragarh	5

नगर निदेशिका
विवरण IV—अ

अधिसूचित मलिन बस्तियों में सार्वजनिक एवं अन्य सुविधाएं, 1979

क्रम सं० Sl. No.	कस्बे की श्रेणी और नाम Class and name of town	मलिन बस्ती का नाम Name of slum	मलिन बस्ती का क्षेत्रफल (वर्ग कि.मी. में) Area of slum (in sq. kms.)	मलिन बस्ती की जनसंख्या Population of slum	पक्की सड़कें (कि. मी. में) Paved Roads (in kms.)	जल-मल निकासी व्यवस्था System of Sewerage
1	2	3	4	5	6	7
1	I पिथौरागढ़		शून्य NIL			

TOWN DIRECTORY

STATEMENT IV—A

Civic and other amenities in notified slums, 1979

शौचालयों की संख्या Number of latrines				मल निकासी की व्यवस्था	सुरक्षित पानी की आपूर्ति के लिए लगाए गये नल, सार्वजनिक नल	विद्युतीकरण (कनेक्शनों की संख्या) Electrification (No. of connections)			Name of slum	Class and name of town	क्रम सं० Sl. No.
व्यक्तिगत Private			सामुदायिक Community			घरेलू	मार्ग प्रकाश (प्वाइन्ट)	अन्य			
पानी वाली Water borne	सेवाएं Services	अन्य Others		Method of disposal of night soil	No. of tap points/ public hydrants installed for supply of protected water	Domestic	Road lighting (Points)	Others			
8	9	10	11	12	13	14	15	16	3	2	1
										I Pithoragarh	1
					शून्य NIL						

नगर निदेशिका

विवरण V

चिकित्सा, शैक्षिक, मनोरंजन और सांस्कृतिक सुविधायें, 1979

क्रम सं० Sl. No.	कस्बे की श्रेणी और नाम	जन-संख्या Population	चिकित्सा सुविधायें Medical Facilities						शैक्षिक Educational	
			अस्पताल/ डिस्पेन्सरी/ टी० बी० क्लीनिक आदि Hospitals/ Dispensaries/ T.B. Clinics etc.	कालम 4 में नोट किये गये चिकित्सा संस्थाओं में शैय्याओं की संख्या Beds in Medical Institutions noted in column 4	कला/विज्ञान/ वाणिज्य कालेज (डिग्री एवं उच्च स्तरीय) Art/Science/ Commerce College (degree level and above)	आयु-विज्ञान, कालेज Medical Colleges	इन्जी-नियरिंग कालेज Engineering Colleges	पॉली-टेक्निक Polytechnics	मान्यता प्राप्त शार्ट हैंड टाइप राइटिंग और व्यवसायिक प्रशिक्षण संस्थान Recognised Shorthand Typewriting and Vocational Training Institutions	हायर सेकेन्ड्री-इन्टरमीडिएट, पी.यू.सी.(प्रि-यूनिवर्सिटी कालेज-जूनियर कालेज स्तर) Higher secondary/ Intermidiate P.U.C. (Pre-university College Junior College level)
1	2	3	4	5	6	7	8	9	10	11
1	VI चम्पावत	1,702	PHC(1) H(2) FC(1)	.. 8 ...	Lohaghat (16)	लखनऊ Lucknow (400)	कानपुर Kanpur (480)	लोहाघाट Lohaghat (16)	पिथौरागढ़ Pithoragarh (76)	1
2	VI धारचूला	3,086	PHC(1)	... ...	पिथौरागढ़ Pithoragarh (97)	लखनऊ Lucknow (572)	कानपुर Kanpur (652)	पिथौरागढ़ Pithoragarh (97)	Type (1)	1
3	VI डीडीहाट	2,044	PHC(1) H(2) HC(1)	8	Pithoragarh (62)	लखनऊ Lucknow (531)	कानपुर Kanpur (611)	पिथौरागढ़ Pithoragarh (62)	पिथौरागढ़ Pithoragarh (62)	1
4	VI लोहाघाट	2,530	H(1) D(1) PHC(1)	4	ASC(1)	लखनऊ Lucknow (464)	कानपुर Kanpur (544)	पिथौरागढ़ Pithoragarh (62)	पिथौरागढ़ Pithoragarh (62)	1
5	IV पिथौरागढ़	17,657	H(6) FC(1) TB(1)	120 42	ASC(1)	लखनऊ Lucknow (473)	कानपुर Kanpur (533)	1	Type (1)	4

* In case a medical or educational facility is not available with in the town, name of the nearest place (if the same district nearest district if in the state or other state) is given along with its distance from the town.

TOWN DIRECTORY

STATEMENT V

Medical, Educational, Recreational and Cultural facilities, 1979

सुविधायें acilities				कार्यरत महिलाओं के लिए हॉस्टल और उसमें सीटें	मनोरंजन और सांस्कृतिक सुविधाओं की संख्या No. of Recreational and Cultural facilities					
सेकेन्डरी मैट्री कुलेशन Secondary Matriculation	जूनियर सैकेन्ड्री और मिडिल स्कूल Junior Secondary and Middle Schools	प्राइमरी स्कूल Primary Schools	प्रौढ़ साक्षरत काक्षायें/ केन्द्र अन्य Adult literacy classes/ centres others	Working women's hostels with number of seats	स्टेडियम Stadium	सिनेमा Cinema	रंगशाला/ ड्रामा/ समाज-सदन Auditoria/ Drama/ Community halls	वाचनालयों सहित सार्वजनिक पुस्तकालय Public Libraries including Reading Rooms	Class and name of town	क्रम सं० Sl. No.
12	13	14	15	16	17	18	19	20	1	2
1	1	2	1	...	...	...	...	...	VI Champawat	1
1	1	6	पिथौरागढ़ Pithoragarh (97)	...	...	1	...	PL(1)	VI Dharchula	2
1	1	1	2	...	...	...	...	...	VI Didihat	3
1	...	2	1	...	...	...	...	PL(1) RR(2)	VI Lohaghat	4
1	5	12	2	...	1	1	1	PL(1)	IV Pithoragarh	5

क्रम सं० Sl. No.	कस्बे की श्रेणी और नाम	आयातित सबसे महत्वपूर्ण तीन वस्तुओं के नाम Name of three most important commodities imported			निर्यातित सबसे महत्त्वपूर्ण तीन वस्तुओं के नाम Name of three most important commodities exported		
		पहली 1st	दूसरी 2nd	तीसरी 3rd	पहली 1st	दूसरी 2nd	तीसरी 3rd
1	2	3	4	5	6	7	8
1	VI चम्पावत	गेहूँ Wheat	चावल Rice	दालें Pulses	आलू Potatoes	फल Fruits	मिर्चा Chillies
2	VI धारचूला	चावल Rice	गेहूँ Wheat	चीनी Sugar	कालीन Carpets	थुल्मा Thulma	चुटका Chutka
3	VI डीडीहाट	गेहूँ Wheat	चावल Rice	दाल Pulses	...	...	...
4	VI लोहाघाट	रबड़ Rubber	कपड़ा Cloth	खाने का तेल Edible Oil	आलू Potatoes	फल Fruits	मिर्चा Chillies
5	IV पिथौरागढ़	चीनी Sugar	गेहूँ Wheat	पेट्रोल Petrol	चूने का पत्थर Magnasite	इमारती लकड़ी Timber	जड़ी बूटियाँ Herbs

TOWN DIRECTORY

STATEMENT VI

Trade, Commerce, Industry and Banking, 1979

विनिर्मित सबसे महत्त्वपूर्ण तीन वस्तुओं के नाम Name of three most important commodities manufactured			बैंकों की संख्या Number of banks	कृषि ऋण समितियों की संख्या Number of agricultural credit societies	कृषि ऋण न देने वाली समितियों की संख्या Number of non-agricultural credit societies	Class and name of town	क्रम सं० Sl. No.
पहली 1st	दूसरी 2nd	तीसरी 3rd					
9	10	11	12	13	14	2	1
...	...	...	3	...	1	VI Champawat	1
कालीन Carpets	थुल्मा Thulma	चुटका Chutka	1	...	1	VI Dharchula	2
...	...	...	2	...	...	VI Didihat	3
...	...	...	3	1	...	VI Lohaghat	4
इमारती लकड़ी Timber	रस्सी Rope	लकड़ी का फर्नीचर Wooden Furniture	3	5	1	IV Pithoragarh	5

परिशिष्ट
APPENDEX

नगरों की अपवृद्धियाँ तथा उनकी जनसंख्या
Towns showing their outgrowths with population

क्रम सं० Sl. No.	स्थानीय कड सहित नगर का नाम Name of town with location code	मुख्य नगर की जनसंख्या Population of core town	अपवृद्धि क्षेत्र Outgrowth	अपवृद्धि क्षेत्र की जनसंख्य Population of outgrowth
1	2	3	4	5
	लागू नही होता Not Applicable			

Printwell Printers, Aligarh—Census, 1981—500