CENSUS OF INDIA 1971

SERIES No. 10

MADHYA PRADESH

DISTRICT CENSUS HANDBOOK

PARTS X(A) & X(B)

VILLAGE AND TOWN DIRECTORY
VILLAGE AND TOWN WISE PRIMARY CENSUS ABSTRACT

SATNA DISTRCT

A. K. PANDYA
OF THE INDIAN ADMINISTRATIVE SERVICE
DIRECTOR OF CENSUS OPERATIONS, MADHYA PRADESH

PUBLISHED BY THE GOVERNMENT OF MADHYA PRADESH
1977

CONTENTS

		Page
1.	**Preface**	**i-ii**
2,	**List of Abbreviations**	**1**
3.	**Alphabetical List of Villages**	**3-26**
	(i) Raghurajnagar Tahsil	3-12
	(ii) Nagod Tahsil	12-18
	(iii) Amarpatan Tahsil	18-23
	(iv) Maihar Tahsil	23-26
PART A		
1.	**Explanatory Note**	**29-40**
2.	**Village Directory (Amenities and Land-use)**	**42-131**
	(i) Raghurajnagar Tahsil	42-79
	(ii) Nagod Tahsil	80-99
	(iii) Amarpatan Tahsil	100-119
	(iv) Maihar Tahsil	120-131
3.	**Appendix to Village Directory**	**132-133**
4.	**Town Directory**	**134-138**
	(i) Status, Growth History and Functional Category of Towns ...	134
	(ii) Physical Aspects and Location of Towns	134
	(iii) Civic Finance	135
	(iv) Civic and other Amenities	136
	(v) Medical, Educational, Recreational and Cultural Facilities in Towns	137
	(vi) Trade, Commerce, Industry and Banking	138
	(vii) Population by Religion and Scheduled Castes/Scheduled Tribes in Towns	138
PART B		
1.	**Explanatory Note**	**141-142**
2.	**Figures at a Glance**	**143**

					Page
3.	**Primary Census Abstract**		...	... ...	**144-259**
	District Abstract		...	... ...	**144-147**
	Raghurajnagar Tahsil		...	... ...	**148-191**
		(Rural)	...	... ...	148-185
		(Urban)	...	... ...	186-191
	Nagod Tahsil		...	... ...	**192-223**
		(Rural)	...	... ...	**192-221**
		(Urban)	...	... ...	220-223
	Amarpatan Tahsil		...	... ...	**224-247**
		(Rural)	...	... ...	224-247
	Maihar Tahsil		...	... ...	**248-259**
		(Rural)	...	... ...	248-259
		(Urban)	...	... ...	258-259

PREFACE

Prior to the 1951 Census, there was no regular separate publication at the district level regarding the data collected, although the seeds of the District Census Handbooks can be traced to the 'Village Lists' brought out for every district in 1901 and 'Village Statistics' of every district published in 1911 and 1941. No definite answer is forthcoming as to why such publications, giving village-wise information of occupied houses, break-up of population into males/females and literates, were not brought out in 1921 and 1931. The reason could be transfer from 1921 of certain charges on Census previously met from the provincial revenues to the Central revenues and the Government of India may not have considered it necessary to publish statistics upto the village level. 'Village Statistics' in 1941 were brought out by the Central Provinces and Berar Government and this practice of bringing out district-wise publications at the cost of the State Government has since been continuing.

2. The scope of the district-wise publications, now called the District Census Handbooks, has been undergoing change with each successive Census from 1951. In 1951, the District Census Handbooks only contained the Primary Census Abstract and the Census tables. In view of the usefulness of separate publication for each district, improvements were made at the time of the 1961 Census by including non-Census data like climate, agriculture, co-operation, industry, education, etc. An 'Introductory Note' was also added to highlight the more striking features. Unfortunately, the desire to make district-wise Census publications very comprehensive resulted in late availability of the books to the users. Therefore, this time the District Census Handbooks have been divided into three parts in order to release maximum data, as and when finalised, so that the publications may have a useful life of about seven to eight years of inter-Censal decennium. Part A will contain Primarily non-Census statistics, Part B the Primary Census Abstract and Part C various administrative statistics with a chapter titled "Introducing the district". It may be mentioned here that subsequently a decision has been taken to merge Parts A and B in one volume on grounds of economy.

3. Much of the delay in the publication of the District Census Handbooks after the 1961 Census was due to delay in collection of administrative statistics and the decision to write the Introductory Note in the head office, Separation of administrative statistics and the decision to write the Introductory and the kind Co-operation of the State Government permitting Collectors of the 1961—71 decade to write the chapter on "Introducing the District", likely to go a long way in early publication of all the parts of the District Census Handbooks. Anotherfavourable factor this time is the early decision of the State Government to permit printing in private presses as and when the work-load on the State Government Presses is heavy and likely to result in delay in the bringing out of the District Census Handbook of any district. It would not be out of place to point out here that the work-load in connection with the District Census Handbooks is very much more this time, not only on account of wider coverage but largely due to the decision to bring out the District Census Handbooks in Hindi as well as English. In all, there will be 172 publications, 4 per district of which 2 will be in Hindi and 2 in English. Advance action was taken this time to collect the non-Census data and it is hoped that the combined volume of Parts A and B of all the 43 districts would be out by the end of 1973 and Part C of all the districts by the middle of 1975. This would be a definite improvement on the 1961 performance when printing of the District Census Handbooks covered the period 1964 to 1967.

4. In his Preface to the 1961 District CensusHandbooks, my predecessor, Shri G. Jagathpathi, had observed thus, "It was not possible at this Census to base all Census statistics on the development block as the unit mainly because in 1961 there were many areas not till then covered by blocks. The coverage had become complete by about the middle of 1963 and it is not unlikely that the 1971 Census will recognise the block as the basic field unit as much for purposes of presentation as for operational purposes.". It has not been possible to adopt the development block as the basic unit for operation and presentation in this Census for more than one reason. Firstly, the office of the Block Development Officer was abolished in December, 1965; its resurrection in the form of office of the Block Development Assistant from 2-10-69 had not taken firm roots up to the time field arrangements for the 1971 Census were finalised. Secondly, the tahsil as a unit of field arrangements has many more advantages, the most significant being the ready availability of that legendary functionary—the patwari—without whose active co-operation it would be a formidable task to determine whether a habited structure in a cultivated field is part of village X or Y. Even, otherwise, since village-wise figures are available, it should not be difficult for those in need of data for intermediate units between the village and the tahsil, like the development block or patwari halka, to compile it by adding figures of concerned villages. The tahsil has for long been a fixed unit of administration and, to my mind, should be retained in preference to the development block whose jurisdiction may undergo a change in accordance with the pace of future development.

5. In conclusion, I would like to place on record my grateful thanks to the Government of Madhya Pradesh for having so kindly agreed to undertake the publication of the Handbooks in hindi as well as english to the various government and semi-government offices for un-hesitatingly making available the non-Census statistics, and to the Controller, Government Press, and his staff for arranging early printing in the Government and private Presses.

BHOPAL :
15th August, 1972.

A. K. PANDYA

GCPB—50—S&PD—I-6-74—9,000.

LIST OF ABBREVIATIONS

Civic Administration		
1	Corporation	C
2	Municipality	M
3	Notified Area Committee	NAC
4	Cantonment Board	CB
5	Non-Municipal; Non-Town Committee, Non-Panchayat	NM
6	Gram Panchayat	P
Other Amenities (Sewerage & Drainage)		
7	Open Surface Drains	OSD
8	Box Surface Drains	BSD
9	Sewerage	S
10	Head Loads	HL
11	Wheel Barrows	WB
12	Bullock Cart	BC
13	Tractor/Truck	TR/T
14	Septic Tank Latrines	ST
Educational		
15	Primary School	PR
16	Middle School	Mid.S
17 18	Secondary High School Higher Secondary School	Sec.S
19	Arts College	A
20	Science College	S
21	Commerce College	C
22	Arts, Science & Commerce College	ASC
23	Basic Primary School	BPR
24	Basic Women Sewing Centre	BFSC
25	Shorthand and Typing Training Institute	Sh. Type
26	Vocational Training Institute	V
27	University	U
28	Home Science College	HM
Medical		
29	Primary Health Centre	PHC
30	Health Centre	HC
31	Dispensary	D
32	Hospital	H
33	T.B. Clinic	TBC
34	Maternity and Child Welfare Centre	MCW
35	Ayurvedic Dispensary	AD
36	Nursing Home	NH
37	Family Planning Centre	FC
38	Veterinary Hospital	VH
V. Electricity		
39	Electricity	E
40	Electricity for Irrigation	EI
41	Electricity for Industry	EIN
VI. Drinking Water Supply		
42	Tap Water	T
43	River Water	R
44	Nala Water	NW
45	Tubewell Water	TW
46	Well Water	W
47	Tank Water	TK
48	Fountain Water	F
49	Canal	C
50	Over Head Tank	OHT
51	Service Reservoir	SR
52	Pressure Tank	PT
VII. Communications		
53	Pucca Road	PR
54	Kutcha Road	KR
55	Railway	R
VIII. Post and Telegraph		
56	Post Office	PO
57	Telegraph Office	TO
58	Telephone	Phone
IX. Others		
59	Information not available	NA
60	Others	O

1971 CENSUS PUBLICATIONS, MADHYA PRADESH

(All the Census Publications of this State will bear series No. 10)

PART I (in Sub-Parts)	...	Census General Report including Subsidiary Tables
PART II-A	...	Census Tables on population
PART II-B (in Sub-Parts)	...	Economic Tables
PART II-C (in Sub-Parts)	...	Social and Cultural Tables
PART III-A	...	Establishment Report and Subsidiary Tables
PART III-B	...	Establishment Tables
PART IV	...	Housing Report and Tables
PART V (in Sub-Parts)	...	Special Tables and Ethnographic Notes on Scheduled Castes and Scheduled Tribes
PART VI-A	...	Town Directory
PART VI-B	...	Special Survey Reports on selected Towns
PART VI-C	...	Survey Reports on selected Villages
PART VII	...	Special Report on Graduates and Technical Personnel
PART VIII-A	...	Administration Report—Enumeration
PART VIII-B	...	Administration Report—Tabulation
PART IX	...	Census Atlas
PART IX-A	...	Administrative Atlas

STATE GOVERNMENT PUBLICATIONS

PART X-A	...	Village and Town Directory
PART X-B	...	Village and Town Primary Census Abstracts
PART X-C	...	Analytical Report and Administrative Statements and District Census Tables

(District Census Handbooks are published under Part X in 3 Parts—A, B & C for each of the 43 districts in the State. Parts A and B are published in one volume).

ALPHABETICAL LIST OF VILLAGES

DISTRICT SATNA

Sl. No.	Name of Village	L.C. No.
1	2	3
	Raghurajnagar Tahsil	**10/1**
	A	
1	Abdhendra Sagar	543
2	Aber	405
3	Agra	262
4	Ahirgaon	667
5	Akauna	402
6	Akauna	452
7	Akauna Tukda	450
8	Akauni Kothar	822
9	Alhai	253
10	Amaha Kothar	142
11	Amaudha Kalan	678
12	Amaudha Khurd	679
13	Amchuwa	256
14	Amdari	562
15	Amiliya	153
16	Amiliya	770
17	Amilpur	490
18	Amirati	185
19	Amuwa	274
20	Andhara Khoh	277
21	Andharwar	343
22	Anjhi	424
23	Arjunpur	65
24	Arraha	324
25	Asrar	814
26	Atarhara	388
27	Atarhara	739
28	Atarhar	858
29	Athbarhi	568
30	Atrar	152
	B	
31	Baboopur	685
32	Baboopur	742
33	Bachhaura	338
34	Bachwai	669
35	Badarkha	864
36	Badaur	528
37	Badbada	133
38	Badera	750
39	Badera Kalan	217
40	Badera Khurd	218
41	Badhaiya	859
42	Badhaura Mudwar	877
43	Badhaura Kothar	878
44	Badkan	299

Sl. No.	Name of Village	L.C. No.
1	2	3
	Raghurajnagar Tahsil–*Contd.*	
45	Badkhar	711
46	Badkher	164
47	Badkher	636
48	Bagaha	696
49	Bagahai	885
50	Bagheda	690
51	Bahera	309
52	Baidan Tola	163
53	Baijanha	849
54	Bailiha	455
55	Bairgala	542
56	Bairiha	643
57	Bairiha	760
58	Bairiha	887
59	Bakiya Bailo	367
60	Bakiya Tiwariyan	366
61	Bakot	11
62	Balbhadrapur	31
63	Bamhanet	223
64	Bamhauri	483
65	Bamhauri	658
66	Bamhauri	729
67	Bamhauri	873
68	Bamhauri Kothar	346
69	Bamhraula	517
70	Bamuraha	437
71	Bamuraha	709
72	Bandha	845
73	Bandhi	439
74	Bandhi	598
75	Banhari	44
76	Banka	181
77	Banpata	373
78	Bansakar	28
79	Bara	359
80	Bara	422
81	Baradah	86
82	Barah	582
83	Baraha	171
84	Baraha	257
85	Baraha	601
86	Barahana	555
87	Baraj	718
88	Bara Kalan	644
89	Bara Khurd	458
90	Baratola	495
91	Barau	296
92	Baraundha	68
93	Barbasa	778
94	Bardar	10

ALPHABETICAL LIST OF VILLAGES

DISTRICT SATNA

Sl. No.	Name of Village	L.C. No.
1	2	3
	Raghurajnagar Tahsil—*Contd.*	
95	Barediya Kalan	249
96	Barediya Khurd	250
97	Bardadih	398
98	Bardadih	694
99	Bardiya Mishra	248
100	Barha	24
101	Barha	48
102	Barha	768
103	Barhatha Kalan	559
104	Barhatha Khurd	560
105	Bari	765
106	Bari Amrai	187
107	Bari Kalan	716
108	Bari Khurd	717
109	Barreh	657
110	Barti	383
111	Barui	214
112	Baruwa	191
113	Baruwa Seduri	200
114	Basahara	282
115	Batahara	291
116	Bathiya	812
117	Bathiya Kalan	712
118	Bathiya Khurd	713
119	Bauliha	609
120	Beeda	807
121	Beeharpurwa	32
122	Beernai	777
123	Bela	379
124	Bela	715
125	Belha	213
126	Belha	267
127	Belhata	764
128	Belhati	792
129	Benipur	659
130	Berahna	241
131	Berahna	440
132	Bhad	668
133	Bhagdeora	774
134	Bhainswar	501
135	Bhalwar	370
136	Bhamar	580
137	Bhandari Kothar	818
138	Bhanwar	33
139	Bhardwaran Tola (U.)	624
140	Bhardwaran Tola (K.)	625
141	Bharjuna Kalan	461
142	Bharjuna Khurd	470
143	Bhataha	261

Sl. No.	Name of Village	L.C. No.
1	2	3
	Raghurajnagar Tahsil—*Contd.*	
144	Bhatgawan	141
145	Bhatgawan	344
146	Bhatgawan	356
147	Bhatgawan	618
148	Bhathdandi	264
149	Bhathia	47
150	Bhathwa	45
151	Bhatpurwa	748
152	Bhitari Baghelan	493
153	Bhitari Sombanshi	494
154	Bhiyamau	1
155	Bhumkhar	666
156	Bichhiya	178
157	Bigdara	58
158	Bigdari	19
159	Bihara	352
160	Bihara	791
161	Bihariya	212
162	Bijahari	279
163	Birgadha	56
164	Birhuli	751
165	Birpur	193
166	Birsinhpur	220
167	Bishalpur	63
168	Bitma	300
169	Bramhipur	66
170	Brijpura	99
171	Buda	410
172	Budha	287
	C	
173	Chakar	565
174	Chakbandi	687
175	Chakdahi	793
176	Chakera	805
177	Chakmurar	754
178	Chandai	144
179	Chandaini	136
180	Chanpurwa	665
181	Chaubepur	95
182	Chaura	664
183	Chaura	842
184	Chaura Khurd	639
185	Chaurehi	175
186	Chhanihara	170
187	Chhapar	292
188	Chhatahri	204
189	Chhibaura	385
190	Chhipiya Dandi	728
191	Chhiwalaha	57

ALPHABETICAL LIST OF VILLAGES

DISTRICT SATNA

Sl. No.	Name of Village	L.C. No.
1	2	3
	Raghurajnagar Tahsil—*Contd.*	
192	Chilla	491
193	Chilla Pata	680
194	Chirhuli 142	641
195	Chirhuli 143	642
196	Chitahara	174
197	Chitauriha	121
198	Chitgarh	331
199	Chokhari	584
200	Chorha	835
201	Chorhata Kothar	799
202	Chormahi	891
203	Chulhi	735
204	Chund Kalan	423
205	Chund Khurd	417
206	Chuwan	3
	D	
207	Dadhiya	15
208	Dadhiya	857
209	Dagdiha	451
210	Dagdiha Tukda No. 1	453
211	Dagdiha Tukda No.2	454
212	Dalela	140
213	Degarhat	179
214	Degarhat	894
215	Dehut	489
216	Dehuta	546
217	Delaura	628
218	Delaura	692
219	Delaura	854
220	Delauri	631
221	Deolaha	122
222	Deomau Daldal	378
223	Deora	188
224	Deora	358
225	Deora	671
226	Deora	900
227	Deori	339
228	Deori	364
229	Deori	654
230	Deori	806
231	Deori Kalan	552
232	Deori Khurd	549
233	Devgaon	263
234	Devrawar	246
235	Dhankher Kalan	627
236	Dhankher Khurd	622

Sl. No.	Name of Village	L.C. No.
1	2	3
	Raghurajnagar Tahsil–*Contd.*	
237	Dharmpura	725
238	Dhaurhara	602
239	Dhaurhara	623
240	Dhondhi	354
241	Didaundh	535
242	Dighari	564
243	Dombai	421
244	Dudaha	804
245	Duduwar	151
246	Dunaw	234
247	Duwari Kothar	827
248	Duwari Unmulan	828
	F	
249	Farhad	413
250	Farhad	414
251	Farhad	415
	G	
252	Gada	787
253	Gadara Kothar	606
254	Gadara Pawai	605
255	Gadari	486
256	Gadarihan	341
257	Gadauli	416
258	Gadhwa Kalan	396
259	Gadhwa Khurd	389
260	Gahilokhar	776
261	Gahira	126
262	Gahiri	407
263	Gaidhuwa	651
264	Gajan	375
265	Gajgawan	397
266	Galbai	487
267	Ganesha	781
268	Garlaga	229
269	Garlaga	590
270	Garlagi	596
271	Gauhani	130
272	Gauhari	794
273	Gaura	650
274	Gaura	674
275	Gaura No. 131	464
276	Gaura No. 132	465
277	Gauri	773
278	Ghaderua	547
279	Ghamuraha	198
280	Ghatbelwa	372

ALPHABETICAL LIST OF VILLAGES

DISTRICT SATNA

Sl. No.	Name of Village	L.C. No.
1	2	3
	Raghurajnagar Tahsil—*Contd.*	
281	Ghatiniya	270
282	Ghinauchi	784
283	Ghorkat	336
284	Ghorkati	345
285	Ghughchihai	731
286	Ghughuwar	497
287	Ghurdang	710
288	Giduri	677
289	Godgawan	243
290	Golhata	362
291	Gopalpur	25
292	Gopalsagar	30
293	Goraiya	399
294	Goraiya	557
295	Gorasihai	81
296	Gorsari	156
297	Gudhwa	236
298	Guduharu	852
299	Gujhwan	168
300	Gului	515
301	Guluwa	541
	H	
302	Hadkhar	588
303	Hadwadpur	706
304	Halawan	258
305	Haliya Kalan	311
306	Haliya Khurd	312
307	Haliya Mahesh	313
308	Hamirpur	587
309	Hardi	206
310	Hardi	301
311	Hardi Jagir	82
312	Hardi Kothar	83
313	Harduwa	239
314	Hariharpur	317
315	Harsed	195
316	Hati	662
317	Hatiya	499
318	Hinauta	240
319	Hinauta	595
320	Hinauta	862
321	Hinauti	865
322	Hirapur	74
323	Hiraundi	139
324	Holhai	64
	I	
325	Itaur	394
326	Itaura	603
327	Itaura	682
328	Itaura	767
329	Itma	722
330	Itma	813
331	Itma	879
332	Itma Kothar	797
333	Itma Naditeer	795
334	Itwa	496
335	Itwa	597
	J	
336	Jaitwara	492
337	Jaitwara (Dandi Tola)	498
338	Jamal	9
339	Janardanpur	890
340	Jamodi	740
341	Jamuna	892
342	Jamunihai	585
343	Jamuniya Brat	839
344	Jamuniya Paipkhar	838
345	Jamuwani	294
346	Jariha	273
347	Jawarin	23
348	Jhakhaura	194
349	Jhala	286
350	Jhali	42
351	Jhali	572
352	Jhand	899
353	Jhanda	558
354	Jhanjhar	868
355	Jhari	89
356	Jhari	474
357	Jhari Tukda	476
358	Jhiriya	233
359	Jhonta	244
360	Jhulna	278
361	Jhunsi	880
362	Jhunsi Murwar	844
363	Jirwar	76
364	Jirwar Kalan	617
365	Jirwar Khurd	616
366	Judehi	114
	K	
367	Kachura	567
368	Kadrohi	288
369	Kailashpur	127
370	Kaima Kothar	707
371	Kaima Unmulan	708

ALPHABETICAL LIST OF VILLAGES

DISTRICT SATNA

Sl. No.	Name of Village	L.C. No.
1	2	3
	Raghurajnagar Tahsil–*Contd.*	
372	Kainchibag	646
373	Kairot	26
374	Kalbaliya	322
375	Kalhai	612
376	Kalhari	613
377	Kama Khuiya	271
378	Kamlo	513
379	Kamta	105
380	Kanchanpur	516
381	Kandaila Kalan	268
382	Kandaila Khurd	265
383	Kandar	7
384	Kandwa	371
385	Kanpur	119
386	Kararіya	180
387	Karaula	70
388	Karaundi	166
389	Karaundi Kalan	306
390	Karaundi Khurd	307
391	Karaundi Kothar	302
392	Karhi	840
393	Karhi Brat	832
394	Karhi Brat	884
395	Karhihar Malla	904
396	Karhi Kalan	348
397	Karhi Khurd	349
398	Karhi Kothar	675
399	Karhi Pawai	676
400	Karhi Tukda	351
401	Kari Gohi	208
402	Karkal	429
403	Karkothi	335
404	Karmau	889
405	Karpwah Bhaip	820
406	Karpwah Kothar	821
407	Karsara	469
408	Karsara	579
409	Kathar	4
410	Kathar	420
411	Kathara	210
412	Kathauta	149
413	Kathwariya	38
414	Kathwariya	520
415	Kathwariya	640
416	Katiga	902
417	Katiya	761
418	Kauhari	34
419	Kawar	129
420	Kelhaura	51
421	Khadar	148

Sl. No.	Name of Village	L.C. No.
1	2	3
	Raghurajnagar Tahsil–*Contd.*	
422	Khadra	87
423	Khadaura	328
424	Khadaura	577
425	Khadauri	576
426	Khadauri Kalan	327
427	Khadauri Khurd	326
428	Khadwari	297
429	Khagaura	772
430	Khaira	905
431	Khairi Kothar	648
432	Khairi Tukda	649
433	Khajurahra	741
434	Khamha	355
435	Khamha	524
436	Khamhariya	400
437	Khamhariya	472
438	Khamhariya Payasin	747
439	Khamhariya Tiwari	746
440	Khanch	427
441	Khangarh	581
442	Kharha	90
443	Khari	871
444	Kharwahi	796
445	Khatkhari	837
446	Khatola	529
447	Kheriya Kothar	815
448	Kheriya Paipkhar	823
449	Kherwa	2
450	Khodhari	176
451	Khohar	387
452	Khohi	6
453	Khokhali	502
454	Khokham	810
455	Khujha	638
456	Khukhada Kothar	831
457	Khukhada Unmulan-paipkhar	836
458	Khulesar	790
459	Khutaha	155
460	Kichwariya	391
461	Kirkiraw	252
462	Kishunpur	46
463	Kitaha	154
464	Kitaha	231
465	Kitaha	376
466	Kodwarin	39
467	Koihai	756
468	Koldari	138
469	Kolhari	870
470	Kolhuwa	855
471	Kolkariya	290
472	Kolkhat	202

ALPHABETICAL LIST OF VILLAGES

DISTRICT SATNA

Sl. No.	Name of Village	L.C. No.
1	2	3
	Raghurajnagar Tahsil—*Contd.*	
473	Kolyata	548
474	Koniya	485
475	Koniya	833
476	Koniya Dharampur	825
477	Koniya Mohandas	824
478	Koniya Puranik	826
479	Korgawan	404
480	Korgawan	629
481	Kotar	406
482	Kotariya	107
483	Kothi	532
484	Kothra	460
485	Krapalpur	757
486	Krishnagarh	843
487	Kuchmaila	215
488	Kudaraha	298
489	Kudiya	637
490	Kudiya	847
491	Kumhraula	484
492	Kunchi	593
493	Kunchi	645
494	Kund	901
495	Kundi	112
496	Kunwa	723
497	Kusiyara	280
498	Kusiyara	647
499	Kuthila Pahad	21
500	Kutiyan	22
501	Kuwari	477
	L	
502	Lakhaha	159
503	Lakhaha	771
504	Lakhaha Chaknai	802
505	Lakhaha Paipkhar	800
506	Lakhanwah	347
507	Lalapur	92
508	Lalitpur	36
509	Lalpur	78
510	Lalpur	569
511	Lalpur	703
512	Lamtara	688
513	Laudahai	521
514	Laulach	357
515	Ledara	196
516	Ledara	819
517	Ledari	192
518	Lilaha	846
519	Lilauri	744
520	Lohra	189

Sl. No.	Name of Village	L.C. No.
1	2	3
	Raghurajnagar Tahsil-*Contd.*	
521	Lohra	727
522	Lohra	752
523	Lohra	782
524	Lokhariha	539
525	Lotni	182
	M	
526	Madani	526
527	Madhaugarh	758
528	Madhaupur	350
529	Madhi	386
530	Madulhai	75
531	Madwajhar	789
532	Magarwar	353
533	Mahapar	201
534	Maharaj Nagar	8
535	Mahdei	635
536	Mahdewa	360
537	Mahdewa	699
538	Mahewa Kothar	816
539	Mahidal Kalan	369
540	Mahidal Khurd	368
541	Mahtain	55
542	Mahura	432
543	Mahuta	589
544	Mahurachh Kadaila	874
545	Mahurniha	137
546	Mahuwapar	436
547	Mainpura	395
548	Majan	219
549	Majhbogwa	686
550	Majhgawan	50
551	Majhgawan	124
552	Majhgawan	259
553	Majhgawan	457
554	Majhgawan	475
555	Majhgawan	610
556	Majhgawan	620
557	Majhgawan	903
558	Majhgawan Dhur	655
559	Majhgawan Surfi	656
560	Majhiyar	230
561	Majhiyar	281
562	Majhiyar	374
563	Majhiyar	384
564	Majhiyar	608
565	Majhiyar	726
566	Majhiyar	734
567	Majhiyar	812

ALPHABETICAL LIST OF VILLAGES

DISTRICT SATNA

Sl. No.	Name of Village	L.C. No.
1	2	3
	Raghurajnagar Tahsil—*Contd.*	
568	Majhiyar Kalan	766
569	Majhiyar Khurd	788
570	Majhkhada	162
571	Majhtolwa	519
572	Malgaon	733
573	Malgausa	88
574	Malmau	442
575	Mankahari	863
576	Mankahari	538
577	Manakwar	554
578	Mand	738
579	Mara	72
580	Marauha	783
581	Marwa	158
582	Marwa	506
583	Marwahar	173
584	Masmasi Jamunhai	222
585	Masmasi Kheda	221
586	Masnaha	599
587	Matehna	697
588	Matehna	737
589	Mataha	856
590	Matima No. 340	467
591	Matima No. 341	468
592	Matima No. 342	466
593	Matiyar	293
594	Mau	228
595	Maudaha	428
596	Mauhar	235
597	Mauhar	534
598	Mauhariya	295
599	Mauhariya	509
600	Medanipur	661
601	Medhi	888
602	Mehuti	444
603	Mehuti 368	478
604	Mehuti 369	480
605	Mehuti 370	479
606	Mehuti 371	481
607	Mehuti 372	482
608	Mishragawan	314
609	Mohaniya	409
610	Mohanna	736
611	Mohkamgarh	103
612	Mohni	71
613	Motawa	143
614	Motisagar	507
615	Mudhaha Kalan	619
616	Mudhaha Khurd	621
617	Mudiyadev	20

Sl. No.	Name of Village	L.C. No.
1	2	3
	Raghurajnagar Tahsil—*Contd.*	
618	Mudkhoha	52
619	Mugwari	272
620	Mugwari	867
621	Mukat	205
622	Myan	570
	N	
623	Nachrauda	504
624	Nadaur	199
625	Nadna	505
626	Nagar Pawaiya	632
627	Nagaura	430
628	Nagwar Kothar	319
629	Nagwar Unmulan	320
630	Naina	537
631	Naina	714
632	Naina	841
633	Nakaila	73
634	Nakar hai	27
635	Nakati	634
636	Nakehli	315
637	Narayanpur	611
638	Nardaha	16
639	Narsinhpur	875
640	Naubasta	150
641	Naugawan	167
642	Naugawan	563
643	Naukhad Kalan	600
644	Naukhad Khurd	578
645	Nayagaon	102
646	Nayagaon	160
647	Nayagaon	510
648	Nemuwa	853
649	Nemuwa	882
650	Nibi	61
651	Nimaha	334
652	Nimi	720
653	Nimi	755
654	Nipaniya	607
655	Niranjanpur	471
	O	
656	Obari	830
657	Odhaki Kalan	592
658	Odhaki Khurd	591
659	Ormani	285

ALPHABETICAL LIST OF VILLAGES

DISTRICT SATNA

Sl. No.	Name of Village	L.C. No.
1	2	3
	Raghurajnagar Tahsil—*Contd.*	
	P	
660	Pachali Kalan	321
661	Pachali Khurd	225
662	Pachauha	276
663	Pachaur	146
664	Pachhit	135
665	Padari	67
666	Padarihan	226
667	Padariya	227
668	Padeniya	245
669	Padkhuri	851
670	Pado	111
671	Padraut	594
672	Paduhar	318
673	Padwaniya	108
674	Padwaniya Jagir	100
675	Pagar Kalan	216
676	Pagar Khurd	211
677	Pahaua	37
678	Pahdi	203
679	Paikaura	573
680	Paikauri	574
681	Paldeo	96
682	Pangara	545
683	Panghati	128
684	Parewa	125
685	Parsadiya	488
686	parsauja Kalan	426
687	Parsauja Khurd	431
688	Parti	289
689	Pasi	456
690	Pata	630
691	Pata	653
692	Patangar	132
693	Patarhai	893
694	Patari	518
695	Patauda	719
696	Pater	732
697	Pathar Kachhar	17
698	Pathra	97
699	Pathra Chaur	5
700	Pathrauda	308
701	Patihar	571
702	Patna Kalan	117
703	Patna Kalan	329
704	Patna Khurd	118
705	Patna Khurd	237

Sl. No.	Name of Village	L.C. No.
1	2	3
	Raghurajnagar Tahsil—*Contd.*	
706	Patna Khurd	337
707	Pattalia	41
708	Pausarha	94
709	Pawaiya	540
710	Pawaiya Kothar	448
711	Phiphir	382
712	Phutaundha	743
713	Phutanudhi	745
714	Pindara	115
715	Piparawan	183
716	Piparchha	365
717	Piparha	109
718	Piparha	242
719	Piparhai	197
720	Pipari	305
721	Piparitola	161
722	Pithaipur	866
723	Podi	523
724	Poindha Kalan	459
725	Poindha Khurd	724
726	Pokharwar	104
727	Pratappur	283
728	Pujeriya	12
729	Puraini	721
730	Purwa	522
731	Purwa	775
732	Putari Chua	54
	R	
733	Ragauli	247
734	Ragauli Kothar	449
735	Raghunathpur	381
736	Raigaon	614
737	Raipur	544
738	Rajabaksa	834
739	Rajaha Majra Lakhaha	801
740	Rajapur	85
741	Rajarwar	392
742	Rajarwar Tukda	393
743	Rajaula	106
744	Rajhokhar	316
745	Ramna	681
746	Ramnagar	110
747	Ramnagar	380
748	Rampur Chaurasi	663
749	Rampur (Murwar)	798
750	Rampura	527
751	Rampura	556

ALPHABETICAL LIST OF VILLAGES

DISTRICT SATNA

Sl. No.	Name of Village	L.C. No.
1	2	3
	Raghurajnagar Tahsil—*Contd.*	
752	Rampura	586
753	Rampur Baghelan	881
754	Rampur Garri	49
755	Rampur Kalan	18
756	Rampur Khurd	13
757	Rampurwa	123
758	Ramsthan	730
759	Ranehi	515
760	Ranipur	14
761	Rasada	232
762	Rasoiya	275
763	Rehuta	390
764	Rehuta	604
765	Reuhan	435
766	Rewra	670
767	Richhahari	786
768	Rimar	500
769	Rimari	330
770	Rohiniya	116
771	Rojhiyan	113
772	Royani	533
	S	
773	Sabhapur	425
774	Sada	79
775	Sagauni	883
776	Sagauni	897
777	Sagman	704
778	Sagra	508
779	Sagwan	536
780	Sahijanha	84
781	Saipura	615
782	Sajjanpur	861
783	Sakariya	753
784	Salaiya	433
785	Salaiya	660
786	Saligpur	35
787	Sandi	310
788	Saraian	29
789	Saray	172
790	Saray	769
791	Sarbahna	749
792	Sarbhanga	184
793	Saristal	673
794	Sarsi	60
795	Satdhar	672
796	Satna	691
797	Satri	860
798	Seha Laxmanpur	40
799	Sejahari	147
800	Sejahata	762

Sl. No.	Name of Village	L.C. No.
1	2	3
	Raghurajnagar Tahsil—*Contd.*	
801	Sejahata	869
802	Sejwar	91
803	Selaura	207
804	Selhan	169
805	Selhana	850
806	Semra	323
807	Semra	441
808	Semra	780
809	Semra	808
810	Semrahan Kalan	254
811	Semra an Khurd	255
812	Semra Kothar	445
813	Semri	333
814	Semri	408
815	Semri Kalan	551
816	Semri Khurd	550
817	Semariya Belha	575
818	Shaha Kothar	462
819	Shahpur	69
820	Shahpura	561
821	Shankarpur	876
822	Shardapuri	531
823	Sherganj	689
824	Shivpur	626
825	Shivpurwa	705
826	Shivpurwa	829
827	Shivsagar	512
828	Shukla	695
829	Shukwah	266
830	Siddha	186
831	Sidhauli	779
832	Sikrauda	325
833	Sinhpur	77
834	Sirgopahad	811
835	Sirsaha	443
836	Sirwari	303
837	Sonaura	511
838	Sonaura	763
839	Sonaura Chak Utajli	759
840	Sonaura Kothar	817
841	Sonbarsa	165
842	Sonbarsa	209
843	Sonbarsa	332
844	Sonbarsa	377
845	Sonbarsa	693
846	Sohas Kothar	446
847	Sohas Unmulan (Paipkhar)	447
848	Sohaula	684
849	Sohawal	683
850	Sudamapur (445)	418

ALPHABETICAL LIST OF VILLAGES

DISTRICT SATNA

Sl. No.	Name of Village	L.C. No.
1	2	3
	Raghurajnagar Tahsil–*Contd.*	
851	Sudamapur (444)	419
852	Sujawal Kalan	438
853	Sujawal Khurd	434
854	Suron	62
855	Susuwar	503
856	Swata	145
	T	
857	Tagi	134
858	Tagi	177
859	Talatalari	809
860	Tamar	251
861	Tapa	886
862	Tapkana	43
863	Tedhgawan	403
864	Tedhi Patmaniya	93
865	Telai Chua	53
866	Telani	157
867	Thagra	652
868	Tharpahad	101
869	Thathaura	363
870	Tighara	238
871	Tihai	411
872	Tikar	284
873	Tikar	583
874	Tikra	190
875	Tikuri	59
876	Tikuri	342
877	Tikuri	361
878	Tikuri	401
879	Tikuri	848
880	Tikuri Kalan	700
881	Tikuri Khurd	702
882	Tikuri Kothar	701
883	Tikuriya	785
884	Tioni	896
885	Tumin	633
886	Turki	898
887	Turra	131
888	Turri	473
	U	
889	Udaipur	98
890	Udaisagar	530
891	Udka	340
892	Udli	269
893	Ujaini	224
894	Ujraudha	553
895	Umarhan	260
896	Umardari	566
897	Umariha	120
898	Umariha	895
899	Umri	412
900	Umri	698
901	Umri	803
902	Umri Kothar	463
903	Unchamar	80
904	Upka	514
	V	
905	Vijaipur	304
	Nagod Tahsil	**10/2**
	A	
1	Akaha	448
2	Akahi	450
3	Akauna Khurd	112
4	Akauna Sathiya	65
5	Alampur	280
6	Ama	26
7	Amdari	300
8	Amdari	379
9	Amgar	351
10	Amha	104
11	Amiliya	137
12	Amiliya	386
13	Amiliya Patha	318
14	Amkui	211
15	Amkui Kothar	357
16	Amsil	166
17	Antarbed	161
18	Antarbediya Kalan	403
19	Antarbediya Khurd	401
20	Antarhar	375
21	Antarhar	429
22	Atraura	171
23	Atraura Kalan	159
24	Atraura Khurd	158
25	Atra	397
	B	
26	Baboopur	139
27	Baboopur	428
28	Bachbai	95
29	Badera	180
30	Badgadi	321
31	Badhaw	126

ALPHABETICAL LIST OF VILLAGES

DISTRICT SATNA

Sl. No.	Name of Village	L.C. No.
1	2	3
	Nagod Tahsil—*Contd.*	
32	Badhaw Patha	297
33	Badkhera	54
34	Badkhera	418
35	Badkhura	459
36	Badohara	144
37	Badraha	468
38	Bagaha Kachhar	462
39	Baherawa	190
40	Bairagala	368
41	Bamhaur	97
42	Bamuraha	233
43	Bamurahiya	220
44	Bandha alias Naubasta	34
45	Bandhi Mauhar	416
46	Bandi	14
47	Banjhir	322
48	Bansabarri	393
49	Bara	136
50	Bara	456
51	Baraj	119
52	Barapatthar	142
53	Barethiya Kothar	105
54	Barethiya Ubari	107
55	Barha	94
56	Barha	218
57	Barhata	422
58	Barkachhi	49
59	Barkachhi	133
60	Barkhera	78
61	Barkoniya Kothar	76
62	Barkoniya Maphi	77
63	Barre	286
64	Basaha	291
65	Basaura	367
66	Bastara	143
67	Basudha	79
68	Bataiya Khurd	433
69	Bela	63
70	Belhai Kalan	178
71	Belhai Khurd	177
72	Belaudha	17
73	Belgahna	57
74	Belhati	495
75	Beohari	70
76	Bermay	298
77	Bhad	151
78	Bhagda	182
79	Bhagda	215
80	Bhaihai	45

Sl. No.	Name of Village	L.C. No.
1	2	3
	Nagod Tahsil—*Contd.*	
81	Bhairaha Kalan	175
82	Bhairaha Khurd	174
83	Bhaji Khera	13
84	Bhandar Talai	464
85	Bharauli	312
86	Bharhata	442
87	Bharhut	432
88	Bharri	390
89	Bhatanwara	421
90	Bhitari	100
91	Bhitari	205
92	Bhitari Ubari	374
93	Bhulani	75
94	Bhumara	348
95	Bhuruhara	338
96	Bilhata	466
97	Bijahara	472
98	Bijawah	287
99	Bikara	74
100	Binchawa	317
101	Birhuli	82
102	Birpur	406
103	Budhi	150
	C	
104	Chakara	51
105	Chakargohan	58
106	Chakahat	383
107	Chakahata	382
108	Chamar (Chaur)	37
109	Chand Kuiya	239
110	Chand Kunwa	243
111	Chanpa	222
112	Chaupada	44
113	Chautariha	267
114	Chauthaha	414
115	Chauthar	497
116	Chhinda	92
117	Chitaudha	50
118	Chitaudhi	48
119	Chunaha	256
	D	
120	Dabra	309
121	Dadhiya	408
122	Dadri	451
123	Damha	102
124	Dandi	308
125	Datunaha	195

ALPHABETICAL LIST OF VILLAGES

DISTRICT SATNA

Sl. No.	Name of Village	L.C. No.
1	2	3
	Nagod Tahsil—*Contd.*	
126	Deogana	324
127	Deori	25
128	Deori	266
129	Dewar	447
130	Dhamanhai	493
131	Dhamnaha	246
132	Dhaneh	440
133	Dhaniya	311
134	Dhaukhan	352
135	Dhaura	438
136	Dhaurhara	134
137	Dhaushad	282
138	Dhedo	10
139	Dinpura Kothar	426
140	Dobha	314
141	Dongariya	301
142	Dubahiya	226
143	Dudaha	184
144	Dudaha	398
145	Dudahi	399
146	Duduwa	38
147	Dureha	197
148	Durgapur	12
149	Duwari Kalan	6
150	Duwari Khurd	18
151	Dwara Mugahani	479
	F	
152	Fatehpur	176
	G	
153	Gada Kothar	114
154	Gadauli	458
155	Gadhaut	295
156	Gadhawa	347
157	Gadra	201
158	Gadri	199
159	Gadri	343
160	Gajana Badhaw	127
161	Gangwariya	124
162	Garlagi	181
163	Gaura	223
164	Gauriya	473
165	Ghateh Kalan	360
166	Ghateh Khurd	356
167	Ghorhati	380
168	Ghoti	420
169	Ginjara	68
170	Gobrao Kalan	443
171	Gobrao Khurd	439
172	Gonda	35
173	Gudha	22
174	Gudha	327
175	Gudhuwa	435
176	Gunhar	242
177	Gunjahiya	172
178	Gunjhir	350
	H	
179	Hadaha	141
180	Hardua Kalan	261
181	Hardua Khurd	269
182	Harduwa Kalan	153
183	Harduwa Khurd	117
184	Harduwa Kothar	410
185	Harduwa Majhol	96
186	Harduwa Ubari	412
187	Helaundha	85
188	Hinauta	231
189	Hinauti	64
	I	
190	Ichaul	488
191	Imarti	392
192	Itaura Kalan	122
193	Itaura Kalan	167
194	Itaura Khurd	123
195	Itaura Khurd	200
196	Itma	149
197	Itma Baghelan	160
198	Itman	377
199	Itmapar	120
200	Itwan	19
201	Itwan Kalan	441
202	Itwan Sani	270
	J	
203	Jadaupur Kothar	213
204	Jaitpur	251
205	Jaitwara	23
206	Jakhi	371
207	Jamunator	165
208	Jamunhai	55
209	Jamuniya Kalan	319
210	Jamuniya Khurd	320
211	Jaso	216
212	Jhakhaur	299
213	Jhanjhi	329
214	Jharsi	40
215	Jhigodar	214

ALPHABETICAL LIST OF VILLAGES

DISTRICT SATNA

Sl. No.	Name of Village	L.C. No.
1	2	3
	Nagod Tahsil—*Contd.*	
216	Jhiriya	46
217	Jhiriya	342
218	Jhurkhulu	486
219	Jiganhat	407
220	Jogiya	188
	K	
221	Kachaloha	113
222	Kachanar	81
223	Kachhiwari	307
224	Kadhman	11
225	Kadiya	335
226	Kaitha	423
227	Kalahara	273
228	Kalawaljer Patha	183
229	Kalawal Patha	323
230	Kalpa	3
231	Kandahali	471
232	Kandehali	27
233	Kapuri	192
234	Karahi Kalan	460
235	Karahi Khurd	461
236	Karahiya	227
237	Karahiya Kalan	62
238	Karahiya Kalan	156
239	Karahiya Khurd	59
240	Karahiya Khurd	155
241	Karaundi	294
242	Karijhir	288
243	Karimati	340
244	Kartaha	187
245	Katariya	268
246	Kathar	483
247	Kathari	276
248	Kathawariya	238
249	Katiya	490
250	Katkon Kalan	67
251	Katkon Kothar	66
252	Kenpura	265
253	Khadahara	224
254	Khadaura	453
255	Khaira	72
256	Khairi	364
257	Khairuwa	135
258	Khajhe	169
259	Khakhara	258
260	Khakharaudha	131
261	Khamha Khamtala	310
262	Khamhrehi	147
263	Khamhariya Kalan	5

Sl. No.	Name of Village	L.C. No.
1	2	3
	Nagod Tahsil—*Contd.*	
264	Khamhariya Kalan	90
265	Khamhariya Khurd	52
266	Khamhariya Khurd	93
267	Khamhariya Patha	349
268	Khoh	477
269	Khokhari	476
270	Khujha	469
271	Kodar	221
272	Kol	21
273	Kolad	101
274	Kolgawan	437
275	Koluha	373
276	Koni	229
277	Koni	378
278	Koni Pandawali	248
279	Koniya	452
280	Koniya Patha	354
281	Kordara	254
282	Kordari	293
283	Korwara	487
284	Kota	24
285	Kota	255
286	Kothi	489
287	Kotrahi Kalan	334
288	Kotrahi Khurd	333
289	Kudahari Kalan	444
290	Kudahari Khurd	445
291	Kudiya	33
292	Kulgarhi	384
293	Kulhariya Kalan	331
294	Kulhariya Khurd	332
295	Kulpura	492
296	Kumhi	292
297	Kurehi	262
298	Kushali	496
299	Kutmi	289
	L	
300	Ladwad	315
301	Lagargawan	434
302	Lakhamad	372
303	Lalchaha	132
304	Lalchaha	168
305	Lalpur	99
306	Lalpur	387
307	Lanhagi	277
308	Launjhir	316
309	Lohader	209

ALPHABETICAL LIST OF VILLAGES

DISTRICT SATNA

Sl. No.	Name of Village	L.C. No.
1	2	3
	Nagod Tahsil—*Contd.*	
310	Lohraura	409
	M	
311	Madai	2
312	Madai	198
313	Madan Pokhra	207
314	Madatola	237
315	Madha	148
316	Madhau	404
317	Madhi Kalan	232
318	Madhi Khurd	106
319	Madphai	353
320	Magardaha	284
321	Mahadewa	15
322	Maharajpur	264
323	Maharajpur	341
324	Mahdei	121
325	Mahdei Kothar	413
326	Mahendrapur	240
327	Mahkona	84
328	Mahtain	41
329	Mahua Khera	193
330	Mainaha	446
331	Majhara Kalan	189
332	Majhara Khurd	191
333	Majhgawan	140
334	Majhgawan	263
335	Majhgawan	304
336	Majhgawan	481
337	Majhgawan Jerpatha	208
338	Majhgawan Khurd	359
339	Majhiyari	61
340	Majhkapa	482
341	Majhokhar	381
342	Malhan	279
343	Manikpur	385
344	Mara	28
345	Matri Barmendranath	436
346	Matri Pataura	431
347	Mauhari	98
348	Medhkani	43
349	Mohanna	344
350	Mora	8
351	Mugahani Kalan	480
352	Mugahani Khurd	478
353	Mugahar	358

Sl. No.	Name of Village	L.C. No.
1	2	3
	Nagod Tahsil—*Contd.*	
354	Murli	162
	N	
355	Nagjhir	260
356	Naigawan	194
357	Namtara	118
358	Nandaha	389
359	Narharpur	69
360	Narhathi	498
361	Naugawan	449
362	Nauniya	157
363	Nauwasta	88
364	Nonagra	29
	P	
365	Padariya	91
366	Pahadi	257
367	Pahadiya	39
368	Pakar	138
369	Palhanpur	467
370	Panagara	30
371	Panagara	388
372	Panagari	395
373	Panas	53
374	Panihai	290
375	Panna	306
376	Panna	330
377	Panni	328
378	Pansi	173
379	Paprenga	491
380	Paraswar	154
381	Parasmaniya	305
382	Patauda	363
383	Pataura	405
384	Pateri	417
385	Patharaudha	361
386	Patharhata	499
387	Patihat	285
388	Patna	103
389	Patna	217
390	Patwara	115
391	Pawaiya	163
392	Phurtal Khurd	366
393	Phurtal Ubari	365
394	Pipariya	283

ALPHABETICAL LIST OF VILLAGES

DISTRICT SATNA

Sl. No.	Name of Village	L.C. No.
1	2	3
	Nagod Tahsil—*Contd.*	
395	Pipra	339
396	Pipri	16
397	Pipri	125
398	Pipri Kalan	463
399	Piprokhar	396
400	Pithaura	4
401	Pithaura	272
402	Pithaurabad	400
403	Podi	455
404	Pondi	402
405	Puraina	259
406	Purwa	56
407	Purusottampur	47
	R	
408	Radhepura	250
409	Ragaia	494
410	Ragauli	485
411	Rahikawara	355
412	Raikari	206
413	Rajapur	247
414	Rajarwara	89
415	Rampur	296
416	Rampura	245
417	Rampurwa	484
418	Rar	303
419	Rara	20
420	Raund	32
421	Reruwa Kalan	111
422	Reruwa Khurd	110
423	Reunsa	225
424	Richhi	278
425	Richhul	196
426	Rohaniya	71
427	Runehi	202
	S	
428	Sahijana Kothar	430
429	Sahijana Ubari	427
430	Sahijani	170
431	Sakarhat	228
432	Sakhauha Kalan	337
433	Sakhauha Khurd	336
434	Salaiya Kothar	108
435	Salaiya Unmukt	109
436	Sandawa	73
437	Sapti Dube	87
438	Sapti Maphi	86
439	Satna Patti Chhinda	130
440	Satna Patti Raghunathsingh	129
441	Saunta	475

Sl. No.	Name of Village	L.C. No.
1	2	3
	Nagod Tahsil—*Contd.*	
442	Sejahati	212
443	Semarwara	128
444	Semri	164
445	Semri Bihar	210
446	Semri Dube Ubari	424
447	Semriha	391
448	Semri Kalan	203
449	Semri Khurd	204
450	Semri Kothar	362
451	Semri Kurmihai	425
452	Shahpur	236
453	Shivrajpur	7
454	Shivrampur	326
455	Shyamnagar	370
456	Singhpur	42
457	Sitpura	376
458	Sohariha	470
459	Sonkachar	457
460	Sonwarsa	419
461	Sujawal	60
462	Sukhsena	271
463	Sukulgawan	152
464	Sukulgawan	235
465	Surdaha Kalan	252
466	Surdaha Khurd	249
467	Suwargudha	325
	T	
468	Tatiyajhir	346
469	Tiduni Motwa	1
470	Tighara	146
471	Tighara	411
472	Tighara	345
473	Tikar	313
474	Tikuri	80
475	Tilaura	116
476	Tilgawan	179
477	Tilgawan	234
478	Titahigadhi	474
479	Turkaha	369
480	Turri	394
481	Tusgawan	281
	U	
482	Ujnehi	145
483	Ulicha	275
484	Ulichi	274
485	Umarhat	83
486	Umri	186

ALPHABETICAL LIST OF VILLAGES

DISTRICT SATNA

Sl. No.	Name of Village	L.C. No.
1	2	3
	Nagod Tahsil—*Concld.*	
487	Umri	415
488	Umri Brajnandansingh	230
489	Umri Chaubewali	219
490	Umari Chhoti	244
491	Umariha	213
492	Umarhai	185
493	Urai Chuwa	302
494	Urdan	241
495	Urdana	31
496	Urdana	454
497	Urdana Khurd	9
498	Urdani	465
499	Usrar	36
	Amarpatan Tahsil	**10/3**
	A	
1	Aharlhatawa	299
2	Ahirgaon	48
3	Aira	17
4	Ajmain	369
5	Amarpatan	86
6	Amiliya	141
7	Amiliya	310
8	Amin	374
9	Amjhar	321
10	Amjhori Dakshin	263
11	Amjhori Kitaha	262
12	Amjhori Kolhai	264
13	Amjhori Ramadhin	295
14	Amjhori Uttar	294
15	Amua	151
16	Anandgarh	382
17	Argat	400
18	Arji Hatawa	303
19	Arjun Dewra	134
	B	
20	Babupur	153
21	Bachhara	53
22	Bachhara	346
23	Badahari	35
24	Badahari Lilji	36
25	Badarkha	197
26	Badarkha	352
27	Badaraukh	119
28	Badariya	178
29	Badkhoda No. 1	247
30	Badkhoda No. 2	248

Sl. No.	Name of Village	L.C. No.
1	2	3
	Amarpatan Tahsil—*Contd.*	
31	Badwar	152
32	Bagdari No. 1	241
33	Bagdari No. 2	242
34	Bagdari No. 3	243
35	Baheliya	24
36	Baikona No. 1	274
37	Baikona No. 2	276
38	Bairagal	56
39	Bairpar	28
40	Baiswaran Tola	434
41	Bajwahi	79
42	Bakaina	80
43	Bamhanadi	192
44	Banneh	212
45	Bansi	440
46	Bara	45
47	Bara	277
48	Barasjaha	429
49	Barauli	275
50	Bardaha	23
51	Bardaha	238
52	Bargahi Tola	413
53	Barha	136
54	Barhai	452
55	Barha Tola	414
56	Bari	62
57	Barreh Akadaha Tola	96
58	Barreh Bada	89
59	Barreh Bihariram	92
60	Barreh Chauhan Tola	90
61	Barreh Gurdayalram	95
62	Barreh Jokhuram	93
63	Barreh Maniram	91
64	Barreh Patla Tola	94
65	Bataiya	200
66	Bartona	116
67	Bartona	433
68	Bauliha	172
69	Bedura Kalan	70
70	Bedura Khurd	68
71	Bedura Unmukt	69
72	Bela	29
73	Bela	269
74	Bela	300
75	Bela	372
76	Bela	435
77	Belha	156
78	Belhai	409
79	Bhadri	329
80	Bhadwa	360

ALPHABETICAL LIST OF VILLAGES

DISTRICT SATNA

Sl. No.	Name of Village	L.C. No.
1	2	3
	Amarpatan Tahsil—*Contd.*	
81	Bhadra	354
82	Bhamaraha	150
83	Bhamaraha	415
84	Bharatpur	199
85	Bhedara	183
86	Bhishampur	74
87	Bhitari	231
88	Bhitari	313
89	Bhitari	447
90	Bhogam	391
91	Bichhiya Kalan	355
92	Bichhiya Khurd	319
93	Bidhui Kalan	330
94	Bidhui Khurd	326
95	Biduwan Deora	135
96	Bigaudi	353
97	Biharganj	404
98	Bijaharatola	445
99	Bijaura	201
100	Bijuri	398
101	Bimhauri	285
102	Birdatt	81
103	Birdatt Kigra	85
104	Birsinghpur	12
105	Budhabaur	454
	C	
106	Chabhar	160
107	Chamrauha	222
108	Chandwar	171
109	Chaudhariyan Tola	418
110	Chhain	323
111	Chhiraha	207
112	Chhiraha	281
113	Chhirhai	393
114	Chitaha	173
115	Chorkhadi	83
	D	
116	Dadha	223
117	Dadha	265
118	Dadhchitola	159
119	Daga Galwal	288
120	Daga Jagdish	291
121	Daga Kamla	293
122	Daga Kothar	289
123	Daganiha Tola	451
124	Daga Rameshwar	292
125	Daga Vasdeo	290

Sl. No.	Name of Village	L.C. No.
1	2	3
	Amarpatan Tahsil—*Contd.*	
126	Dataur	132
127	Datwar	138
128	Deodaha	416
129	Deodahi	420
130	Deora	121
131	Deorajnagar	279
132	Deora Molhai	239
133	Deori	176
134	Deori Jagdishpur	77
135	Deori Kalan	211
136	Deori Khurd	210
137	Deu	47
138	Dhabrai	425
139	Dhahi	325
140	Dhamna	334
141	Dhanwahi	139
142	Dhatua	49
143	Dhatui	338
144	Dhaurahra	71
145	Dhausada	356
146	Dhobahata	380
147	Dhod	177
148	Dholwaja	273
149	Dihiya Kalan	217
150	Dihiya Khurd	216
151	Dinapur	4
152	Dithaura	358
153	Dogaraha	405
154	Dogaraha Tola (Dagniha Tola)	448
155	Doma	333
156	Duariya	148
	E	
157	Eda	343
	G	
158	Gada	376
159	Gadahara	219
160	Gadauli	98
161	Gadiha Tola	164
162	Gailahari	185
163	Ganga Sagar	233
164	Ganjas	234
165	Gauhani	296
166	Ghuisa	341
167	Gidhaila	251
168	Gidhaila Pahad	255
169	Gidhaili	252
170	Godaha	163

ALPHABETICAL LIST OF VILLAGES

DISTRICT SATNA

Sl. No.	Name of Village	L.C. No.
1	2	3
	Amarpatan Tahsil—*Contd.*	
171	Godaha Tola	450
172	Gora	73
173	Gorhai	190
174	Gorsari Khas	175
175	Gorsari Khurd	186
176	Govindpur	297
177	Gudha	271
178	Gudhawa	165
179	Gujra	367
180	Gulwar Gujara	287
181	Gulwar Kothar	301
182	Gurjanaha	174
	H	
183	Hahur	180
184	Hardi	2
185	Harduwa	170
186	Harduwa Jagir	205
187	Harduwa Kothar	206
188	Hariyari	443
189	Harrai	157
190	Hatwa	302
191	Hinauta	188
192	Hinauta	316
193	Hinauta Kothar	258
194	Hinauta Unmukt	259
195	Hinauti	406
	I	
196	Itma	112
197	Itma	189
198	Itma	230
199	Itma	278
200	Itma	340
201	Itma Khas	129
	J	
202	Jagahatha	361
203	Jajnagra	128
204	Jamuna Mudwar	370
205	Jamuniha Bandh	390
206	Jarauha	438
207	Jarmani	284
208	Jarmohra	97
209	Jattahatola	419
210	Jhagraha	195
211	Jhinna	362

Sl. No.	Name of Village	L.C. No.
1	2	3
	Amarpatan Tahsil—*Contd.*	
212	Jhinna	424
213	Jhiriya	187
214	Jhiriya Bajpaintola	41
215	Jhiriya Koparihantola	42
216	Jhiriya Kothar	43
217	Jhopa	396
218	Jhusi	118
219	Jigna	394
220	Jirauha	272
221	Jowa	314
222	Judmani	403
223	Judmaniya	59
224	Judmaniya	111
	K	
225	Kaithaha	437
226	Kakalpur	44
227	Kakra	65
228	Kalla	1
229	Kalla Kalan	225
230	Kalla Khurd	226
231	Kapurhai	375
232	Karahiya	267
233	Karahiya	407
234	Karaundi	126
235	Karaundi	357
236	Karaundiya	232
237	Karhi Joginhai	64
238	Karhi Lamin	21
239	Kariya Pater	336
240	Karra	11
241	Karra	257
242	Kasei	105
243	Kastara	371
244	Kathaha	331
245	Katiya	194
246	Katni	198
247	Kauhra	268
248	Kedari	120
249	Kemar	34
250	Kesaura	40
251	Khadgada	345
252	Khairhani	146
253	Khairhani	455
254	Khajura	283
255	Khajura Kothar	363
256	Khajuri	260

ALPHABETICAL LIST OF VILLAGES

DISTRICT SATNA

Sl. No.	Name of Village	L.C. No.
1	2	3
	Amarpatan Tahsil—*Contd.*	
257	Khajuri Ramadin	364
258	Khajuri Sukhnandan	365
259	Khamhariya	426
260	Khara	124
261	Kharahiya	339
262	Kharam Kheda	115
263	Khodri	399
264	Khomraha	311
265	Khutaha	25
266	Kirhai	50
267	Kirhai	113
268	Kitaha	169
269	Kogiha	250
270	Koka Hansar	322
271	Kolantola	417
272	Koldiha No. 1	244
273	Koldiha No. 2	245
274	Koldiha No. 2	246
275	Kolgarh	149
276	Kolhai	125
277	Koluha	54
278	Korigawan	20
279	Kotar	386
280	Kothar	27
281	Kothar	179
282	Kothar	227
283	Kothar	395
284	Kotra	58
285	Kotri	57
286	Kuchlewa	154
287	Kudara	147
288	Kudari Kalan	143
289	Kudari Khurd	142
290	Kudi	282
291	Kumhari	76
292	Kumharwar	235
293	Kushmaha	430
294	Kusumhat	320
295	Kuwan	459
296	Kuwari	456
	L	
297	Ladwad No. 1	432
298	Ladwad No. 2	431
299	Ladwad No. 3	446
300	Lalitpur No. 1	388
301	Lalitpur No. 2	385
302	Lalpur	88
303	Lokhari	337
	Amarpatan Tahsil—*Contd.*	
	M	
304	Madkara	215
305	Madha	37
306	Madhi	82
307	Madhi	368
308	Madwar	123
309	Magraj	332
310	Mahudar	33
311	Mairtola	145
312	Majhgawan	298
313	Majhgawan	335
314	Majhiyar	130
315	Majhtolwa	458
316	Majhtolwa Kadwari	449
317	Maladawar	286
318	Manakisar	410
319	Mankahari	122
320	Manni	131
321	Marjadpur	421
322	Masmasi Kalan	203
323	Masmasi Khurd	204
324	Mataha	401
325	Mauhari	266
326	Mauhari Katra	46
327	Mauhariya	61
328	Mauhariya Dewarth	107
329	Mauhariya Hanuman	102
330	Mauhariya Jagannath	109
331	Mauhariya Lalan	104
332	Mauhariya Lalu Bagaicha	101
333	Mauhariya Mathuriyan	103
334	Mauhariya Ramgopal	108
335	Mauhariya Ramvishal	106
336	Mauhasa	236
337	Mauhat	72
338	Mirgauti	208
339	Moharawa	256
340	Mohni	155
341	Mohni	378
342	Mukundpur	373
343	Mukundpur Jangal	379
344	Mungaha	184
345	Murtihai	453
	N	
346	Nadan Tola	110
347	Nado	140

ALPHABETICAL LIST OF VILLAGES

DISTRICT SATNA

Sl. No.	Name of Village	L.C. No.
1	2	3
	Amarpatan Tahsil--*Contd.*	
348	Nakti	356
349	Narayanpur	305
350	Naugma	78
351	Naugawan No. 1	309
352	Naugawan No. 2	308
353	Naugawan No. 3	307
354	Naugawan No. 4	312
355	Nausa	327
356	Nimaha	381
	O	
357	Obra	84
358	Odhki	52
	P	
359	Padaha	66
360	Padari	383
361	Padariya	261
362	Padariya Kalan	18
363	Padariya Khurd	19
364	Padiya	39
365	Padmi	306
366	Padvi	214
367	Pagra	32
368	Pagra	191
369	Pagra	315
370	Paipkhara	38
371	Paipkhara	439
372	Pal	55
373	Pali	168
374	Papra	392
375	Paraswahi	87
376	Parsiya	377
377	Pataur	114
378	Patehara	161
379	Patehari	162
380	Patha	428
381	Pathara Tola	75
382	Patna	167
383	Pipri Biran	224
384	Pipri Dakshin	220
385	Pipri Kothar	254
386	Pipri Unmukt	253
387	Podi Kalan	344
388	Podi Khurd	342
389	Podiya	193
390	Podiya	270

Sl. No.	Name of Village	L.C. No.
1	2	3
	Amarpatan Tahsil—*Contd.*	
391	Puraina	213
392	Putariha	13
	R	
393	Raikwar	67
394	Rajhaudi	209
395	Rajhauha	457
396	Ramchuwa	182
397	Ramgarh	328
398	Ramnagar	229
399	Rampur	127
400	Ramsagar	221
401	Rani Kanp	402
402	Rasa Deora	202
403	Ratwar	181
404	Rimar	22
405	Rimar	436
406	Rugwa	9
407	Ruhiya	30
	S	
408	Sagauni Kalan	317
409	Sagauni Khurd	318
410	Sahijana	26
411	Sahipura	304
412	Sailhai Pahad	444
413	Samogar Kothar	15
414	Samogar Unmukt	14
415	Sanaga	166
416	Sannehi Badatola	348
417	Sannehi Bodhali	347
418	Sannehi Sigti	351
419	Saraihai	442
420	Sarbaka	63
421	Sariya	441
422	Sedura	240
423	Seherua No. 1	6
424	Seherua No. 2	7
425	Semariha	427
426	Semariya	16
427	Semariya	158
428	Semariya	324
429	Semra	228
430	Semri	60
431	Shah	31
432	Sidhaul	387
433	Silpari	5

ALPHABETICAL LIST OF VILLAGES

DISTRICT SATNA

Sl. No.	Name of Village	L.C. No.
1	2	3
	Amarpatan Tahsil--*Contd.*	
434	Singhpur	218
435	Sohaula	237
436	Sonari	249
437	Sonbarsa	422
438	Suhila	411
439	Suhili	412
440	Sulkhama	133
441	Sukulgawan	384
442	Suwa	117
	T	
443	Tala	389
444	Tatehara Tola	144
445	Tedhawa	359
446	Tegana	137
447	Tenduha	408
448	Teodhara No. 1	8
449	Teodhara No. 2	10
450	Teodhari	3
451	Thadh gh. tiya	397
452	Tilokawa	280
453	Turki	196
454	Turki Gosai	350
455	Turki Manmohan	349
	U	
456	Uchehara	423
457	Umrah *alias* Shivraj	51
458	Umrahi Bihariram	99
459	Umrahi Mathuriyan	100
	Maihar Tahsil	**10/4**
	A	
1	Ajmain	195
2	Amadadi	49
3	Amadadi	131
4	Amatara	249
5	Amatola	33
6	Amda	79
7	Amdara	144
8	Amiliya	244
9	Amiliya Kalan	64
10	Amiliya Khurd	95

Sl. No.	Name of Village	L.C. No.
1	2	3
	Maihar Tahsil—*Contd.*	
11	Amuwa	170
12	Arkandi	83
13	Atarhara	60
	B	
14	Badari	226
15	Badariyan	232
16	Badera	202
17	Badi Khol	68
18	Bahili	233
19	Baihar	140
20	Balrampur	65
21	Bamhni	104
22	Bandhi	185
23	Banjariya	248
24	Banshipur	67
25	Bara Kalan	207
26	Bara Khurd	227
27	Barahiya	43
28	Barethi	32
29	Barhi	86
30	Barkula	223
31	Barroh	212
32	Basadi	66
33	Bathiya	29
34	Beldara	53
35	Belha	129
36	Bhadai	196
37	Bhadanpur Dakshin Patti	214
38	Bhadanpur Uttar Patti	216
39	Bhaisasur	193
40	Bhamraha	189
41	Bharauli	128
42	Bharewa	203
43	Bhatewara	183
44	Bhatgawan	3
45	Bheda	39
46	Bihara Kalan	199
47	Bihara Khurd	228
48	Binaika	167
49	Bira	70
50	Birmai	121
51	Bishnupur	250
52	Boda	222
53	Booda	113
54	Bori	150

ALPHABETICAL LIST OF VILLAGES

DISTRICT SATNA

Sl. No.	Name of Village	L.C. No.
1	2	3
	Maihar Tahsil—*Contd.*	
55	Budhagar	138
56	Budherua	14
	C	
57	Chapna	23
58	Chatkaula	208
59	Chaupda	101
	D	
60	Dadi	81
61	Darshanpur	163
62	Delha	103
63	Deora	35
64	Deori	201
65	Dhanedi Kalan	181
66	Dhanedi Khurd	162
67	Dhanwahi	253
68	Dhanwahi Kalan	55
69	Dhanwahi Khurd	158
70	Dharampura	247
71	Dhatura	118
72	Dhawarai	194
73	Dogargawan	153
74	Dolni	88
75	Doodi	145
76	Dubehi	10
	G	
77	Gadhwa	166
78	Gahwara	72
79	Ganeshpur	116
80	Ghorbai	184
81	Ghotari	219
82	Ghunwara	135
83	Ghurpura	91
84	Girgita	96
85	Gobariya	28
86	Gobri	25
87	Godahai	107
88	Godin	218
89	Googad	160
90	Goraiya	224
91	Goraiya Kalan	130

Sl. No.	Name of Village	L.C. No.
1	2	3
	Maihar Tahsil—*Contd.*	
92	Goraiya Khurd	100
93	Gugdi	165
94	Gugwar	204
95	Gumehi	154
	H	
96	Hardaspur	102
97	Hardua Kalan	111
98	Hardua Sani	164
99	Harnampur	98
100	Hinauta Gajgauna	48
101	Hinauta Kalan	109
102	Hinauta Khurd	229
	I	
103	Itahara	192
104	Itma	124
	J	
105	Jamtal	5
106	Jamuniya	177
107	Jariyari	13
108	Jarmohra	2
109	Jarua Narwar	20
110	Jeetnagar	71
111	Jhanjhwari	225
112	Jhinna	9
113	Jhukehi	178
114	Joba	231
115	Judwani	239
116	Jura	45
117	Jurwa	58
	K	
118	Kakra	206
119	Kalyanpur	69
120	Kanchanpur	7
121	Kanhwara	122
122	Kaniyari	1
123	Kansa	4
124	Karaiga Bijuriya	114
125	Karaiya Deori	17
126	Karaundi Dube	21
127	Karaundi Jahla	22

ALPHABETICAL LIST OF VILLAGES

DISTRICT SATNA

Sl. No.	Name of Village	L.C. No.
1	2	3
	Maihar Tahsil—*Contd.*	
128	Karondi Kapnadan	15
129	Karaudia	176
130	Karaundi Upadhya	6
131	Karsara	27
132	Kartaha	37
133	Karuwa	36
134	Katiya Kalan	97
135	Katiya Khurd	8
136	Kemtalai	180
137	Khaira	119
138	Khamhariya	174
139	Kharaundhi	46
140	Kherwa Kalan	191
141	Kherwa Sani	141
142	Khondhra	41
143	Kolhai	76
144	Kothi	105
145	Koylari	245
146	Krishnapur	242
147	Kubri	213
148	Kudra	120
149	Kudwa	251
150	Kusedi	127
151	Kusiyari	112
152	Kutai	115
153	Kuthilgawan	146
	L	
154	Lakhanpur	93
155	Lakhwar	94
156	Latagaon	243
157	Ledari	179
158	Lodhauti	106
159	Lohi	126
	M	
160	Madai	51
161	Magraura	34
162	Mahedar	186
163	Majhgawan	252
164	Majhiyar	59
165	Majhiyar	205
166	Majhtolwa	26
167	Manaura	188
168	Mand	246
169	Mani	123
170	Manpur	84
171	Mantolwa	52
172	Matwara	187
173	Mau	61
174	Maudaha	235
175	Moharawa	217
176	Mohaniya	142
177	Mudi	12
178	Mudiya	44
	N	
179	Nadan Shardaprasad	18
180	Nadan Shivprasad	19
181	Nainiya	175
182	Naktara	82
183	Naraura	63
184	Narwar Kalan	16
185	Naugawan	143
186	Naugawan Dhanwahi	182
187	Naugawan Kap Sarang	236
188	Nayagaon	148
	O	
189	Oila Khas	75
190	Oila Nadipar	74
191	Oila Railpar	73
	P	
192	Pachauha	240
193	Pahadi	62
194	Pakariya	159
195	Pala	156
196	Palauha	172
197	Pansokhara	132
198	Parasrampur	209
199	Paraswara	135
200	Parsokh	90
201	Patehra	78
202	Patpura	220
203	Pathariata	168
204	Patiya	54
205	Piparhat	211
206	Piparwah	31
207	Pipra Kalan	87
208	Pipraw Khand	221

ALPHABETICAL LIST OF VILLAGES

DISTRICT SATNA

Sl. No.	Name of Village	L.C. No.
1	2	3
	Maihar Tahsil--*Contd.*	
209	Podi	117
210	Prag Ganj	173
	R	
211	Raigawan	136
212	Reunsa	40
213	Rigra	11
214	Riwara	238
215	Roopganj	125
216	Ruhiniya Kalan	190
217	Ruhiniya Khurd	155
218	Rujhaudi	241
	S	
219	Subhaganj	169
220	Sadhera	197
221	Sagmaniya	108
222	Sahelra	80
223	Sakari	161
224	Salaiya	198
225	Salaiyakap	171
226	Sannai	110
227	Sarang	237
228	Semra	139
229	Shrinagar	210
230	Silauti	57
231	Sirmili	42
232	Sohaula	149
233	Sonwari	99
234	Sonwarsa	134
235	Sukwari	234
	T	
236	Tamha	89
237	Tamoriya	24
238	Tanaja Banshipur	38
239	Tighra Kalan	92
240	Tighra Khurd	151
241	Tikar Kalan	200
242	Tikar Khurd	230
243	Tilaura	56
244	Tinduhata	47
245	Tiskili Kalan	152
246	Tiskili Khurd	147
	U	
247	Udaipur	77
248	Umdaur	215
249	Umri Paila	85
250	Umri Phifri	50
251	Uphri	30
252	Urdani	157
	Y	
253	Yadubirnagar	137

MADHYA PRADESH
DISTRICT SATNA

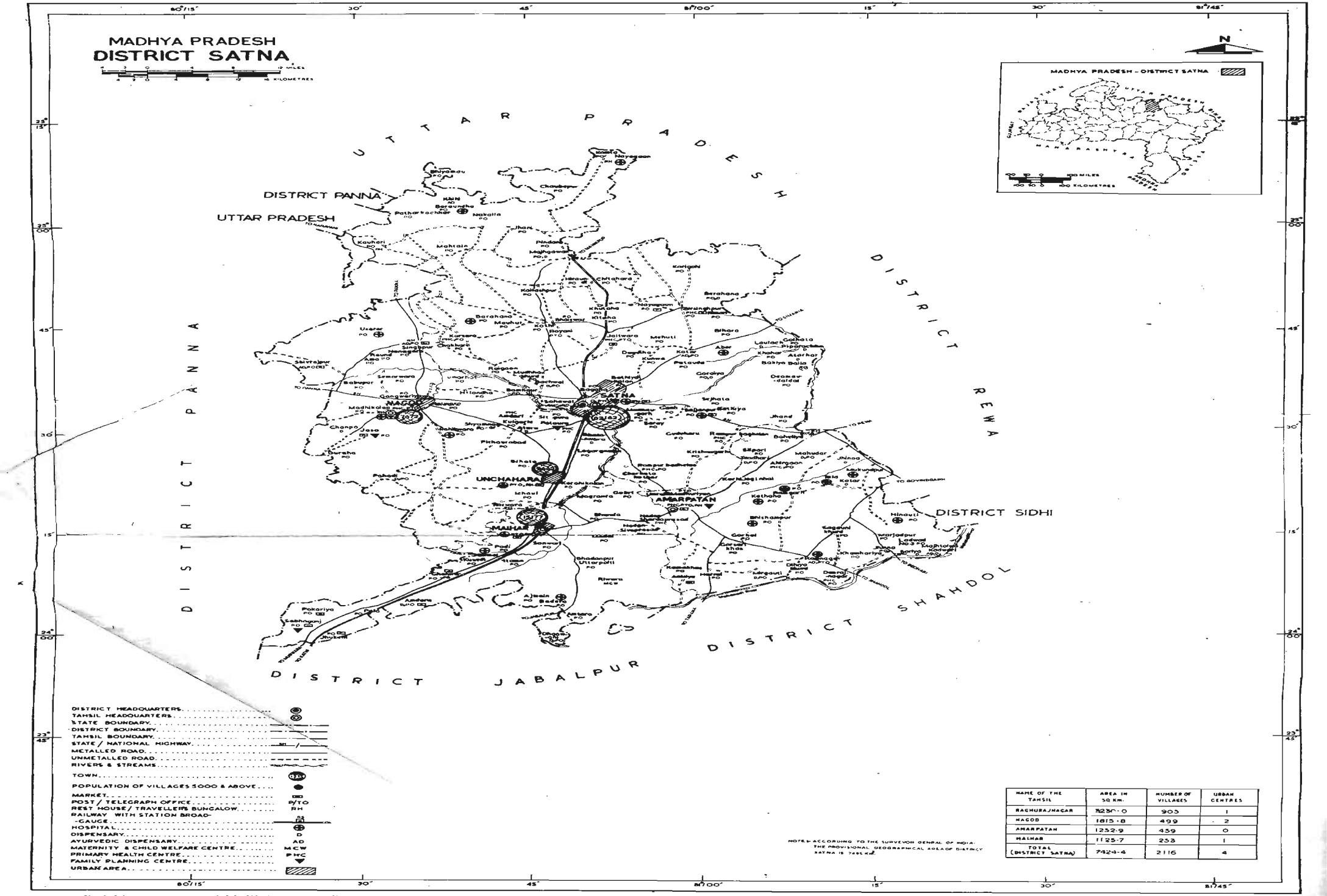

DISTRICT HEADQUARTERS	⊕
TAHSIL HEADQUARTERS	⊗
STATE BOUNDARY	
DISTRICT BOUNDARY	
TAHSIL BOUNDARY	
STATE / NATIONAL HIGHWAY	SH / NH
METALLED ROAD	
UNMETALLED ROAD	
RIVERS & STREAMS	
TOWN	
POPULATION OF VILLAGES 5000 & ABOVE	●
MARKET	
POST / TELEGRAPH OFFICE	P/TO
REST HOUSE / TRAVELLERS BUNGALOW	RH
RAILWAY WITH STATION BROAD-GAUGE	
HOSPITAL	⊕
DISPENSARY	D
AYURVEDIC DISPENSARY	AD
MATERNITY & CHILD WELFARE CENTRE	MCW
PRIMARY HEALTH CENTRE	PHC
FAMILY PLANNING CENTRE	▼
URBAN AREA	

NAME OF THE TAHSIL	AREA IN SQ Km.	NUMBER OF VILLAGES	URBAN CENTRES
RAGHURAJNAGAR	3230·0	903	1
NAGOD	1815·8	499	2
AMARPATAN	1252·9	459	0
MAIHAR	1125·7	253	1
TOTAL (DISTRICT SATNA)	7424·4	2116	4

NOTE:- ACCORDING TO THE SURVEYOR GENERAL OF INDIA THE PROVISIONAL GEOGRAPHICAL AREA OF DISTRICT SATNA IS 7485 sq.km.

BASED UPON THE MAJMULI MAP, PUBLISHED BY THE DIRECTOR, LAND RECORDS, MADHYA PRADESH.

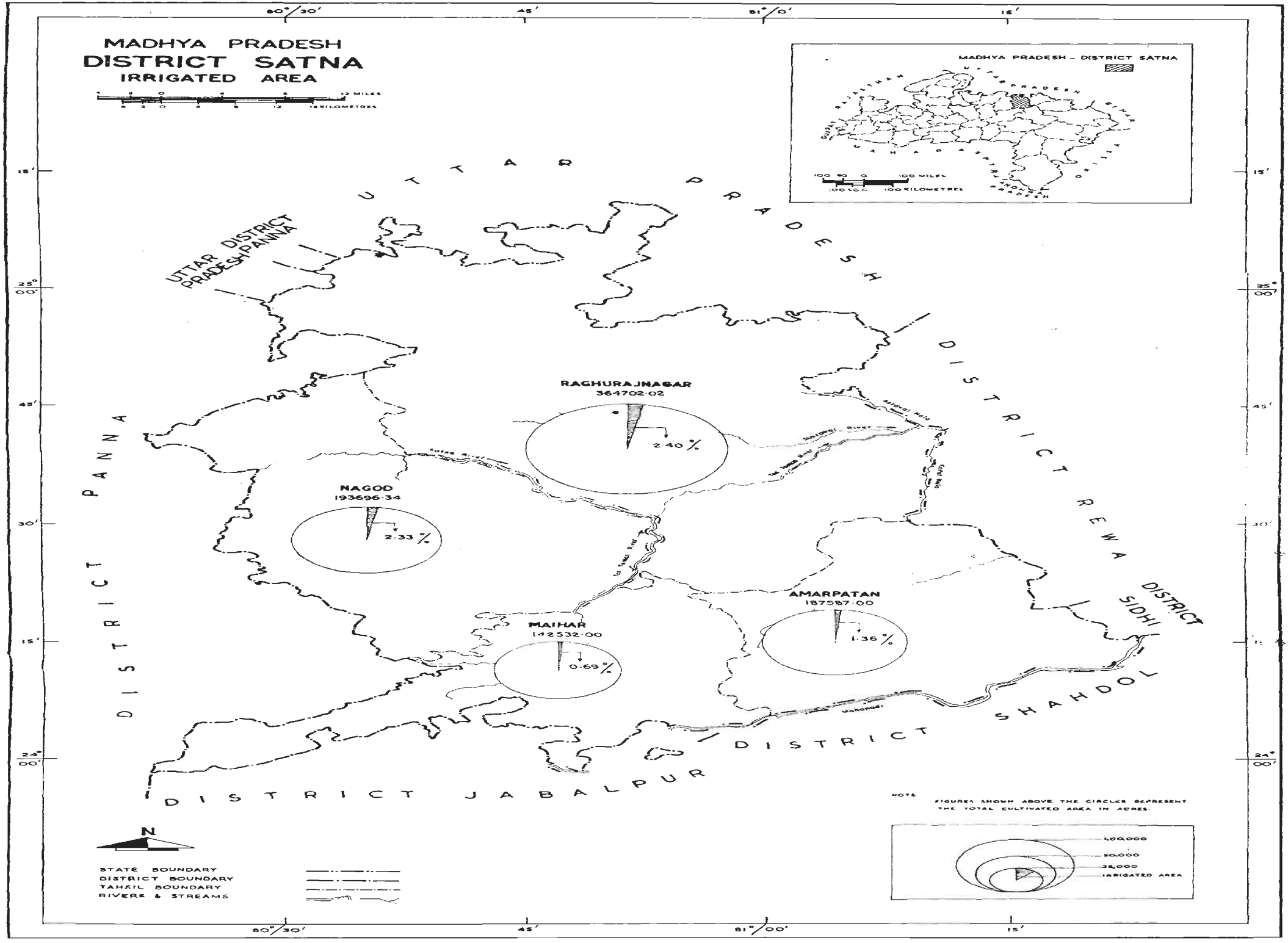
MADHYA PRADESH
DISTRICT SATNA
IRRIGATED AREA
MADHYA PRADESH - DISTRICT SATNA
UTTAR PRADESH
UTTAR PRADESH DISTRICT PANNA
DISTRICT PANNA
DISTRICT REWA
DISTRICT SIDHI
DISTRICT SHAHDOL
DISTRICT JABALPUR
RAGHURAJNAGAR
364702·02
2·40 %
NAGOD
193696·34
2·33 %
MAIHAR
142532·00
0·69 %
AMARPATAN
187587·00
1·36 %
Satna River
Mahanadi
NOTE
FIGURES SHOWN ABOVE THE CIRCLES REPRESENT THE TOTAL CULTIVATED AREA IN ACRES.
1,00,000
50,000
25,000
IRRIGATED AREA
N
STATE BOUNDARY
DISTRICT BOUNDARY
TAHSIL BOUNDARY
RIVERS & STREAMS
80°/30'
45'
81°/0'
15'
25° 00'
45'
30'
15'
24° 00'
80°/30'
45'
81°/00'
15'

MADHYA PRADESH
TAHSIL RAGHURAJNAGAR
DISTRICT SATNA



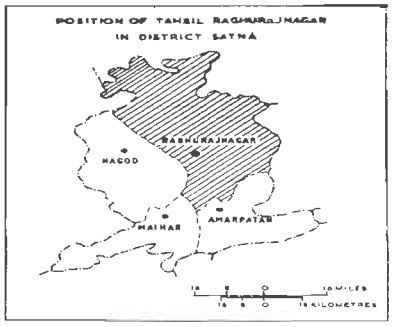



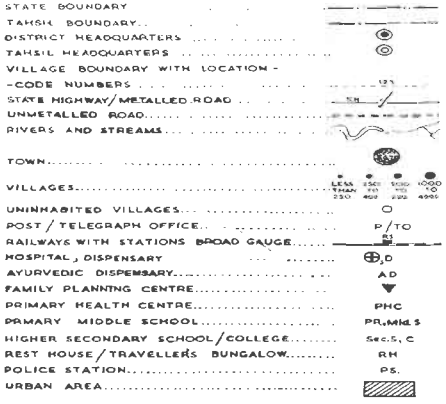

NOTE — THE FOLLOWING VILLAGES HAVE NOT BEEN SHOWN IN THE MAJHOLI MAP:
3 6, 8, 9, 17, 18, 71, 72, 82, 83, 151, 184, 200, 205, 227, 229, 245, 248, 250, 258, 261, 267, 270, 277, 282, 350, 351, 353, 418, 419, 429, 430, 433, 434, 475, 477, 491, 513, 531, 545, 550, 603, 620, 2 (51, 54, 56, 58, 59, 660, 662, 680, 681, 701, 725, 730, 744, 802, 809, 819, 821, 832, 844, 876, 903, 904 AND 907.
VILLAGE LOCATION CODE NUMBER 710 IS TREATED WHOLLY AS URBEN OUT GROWTH OF SATNA TOWN.

AREA OF THE TAHSIL	NUMBER OF VILLAGES		URBAN CENTRE
	INHABITED	UNINHABITED	
323·0 Km²	745	160	1

BASED UPON THE MAJHOLI MAP PUBLISHED BY THE DIRECTOR, LAND RECORDS, MADHYA PRADESH.

MADHYA PRADESH
TAHSIL NAGOD
DISTRICT SATNA





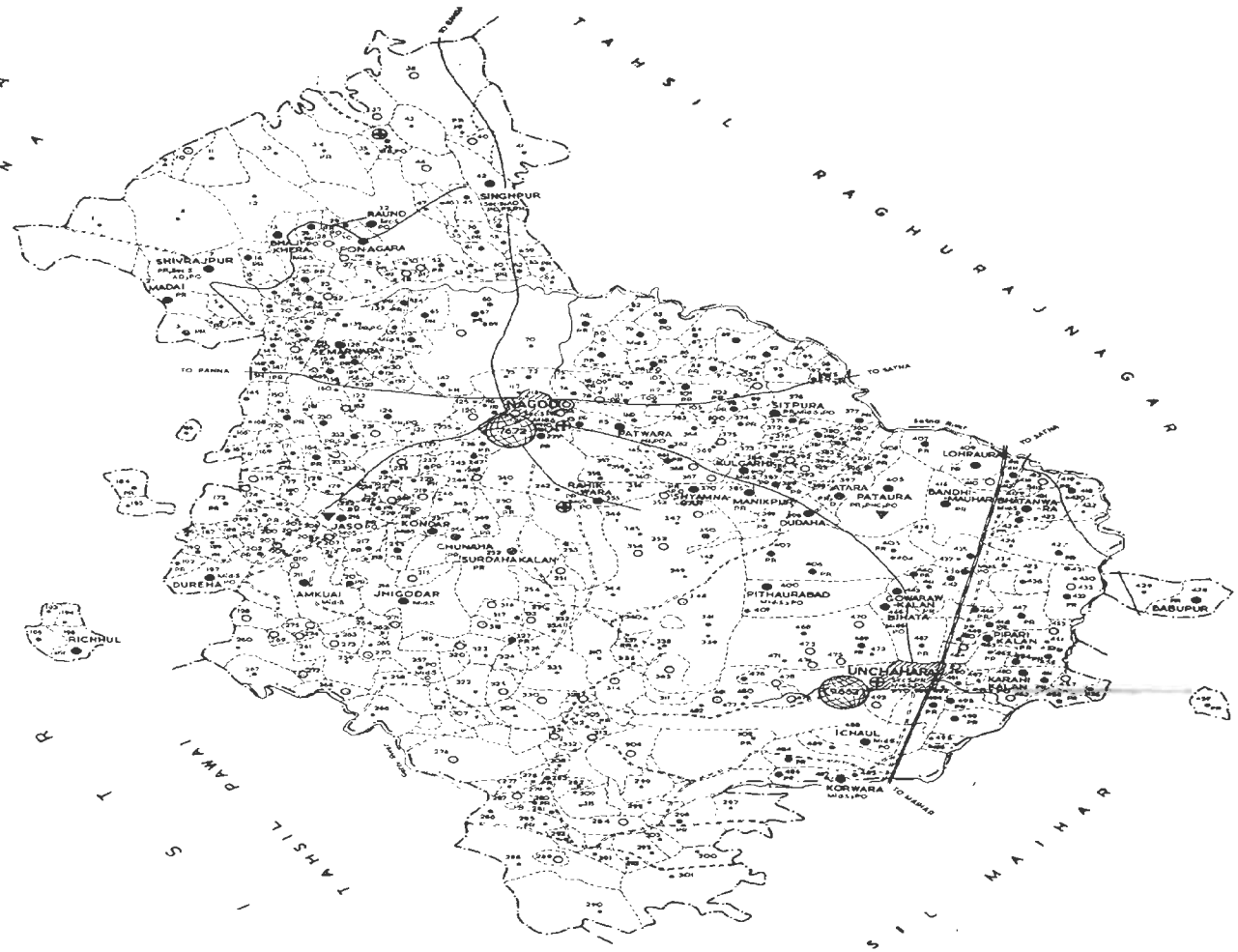

TAHSIL BOUNDARY	
TAHSIL HEADQUARTERS	◎
VILLAGE BOUNDARY WITH LOCATION - CODE NUMBER	123
STATE HIGHWAY	1H
METALLED ROAD	
UNMETALLED ROAD	
RIVERS & STREAMS	
TOWN	●
VILLAGES - LESS THAN 250	●
250 TO 499	●
500 TO 999	●
1000 TO 4999	●
UNINHABITED VILLAGES	○
POST/TELEGRAPH OFFICE	P/TO
RAILWAY WITH STATIONS BROAD GAUGE	
HOSPITAL	⊕
AYURVEDIC DISPENSARY	AD
DISPENSARY	D
PRIMARY HEALTH CENTRE	PHC
FAMILY PLANNING CENTRE	▼
PRIMARY, MIDDLE SCHOOL	PR, Md.S
HIGHER SECONDARY SCHOOL	Sec.S
REST HOUSE/TRAVELLER'S BUNGALOW	RH
POLICE STATION	PS
URBAN AREA	

SUPPLIMENTRY MAP
TAHSIL NAGOD

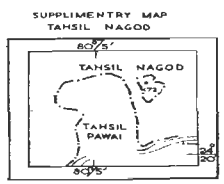

NOTE:—
1) VILLAGE LOCATION CODE NUMBER 118 IS TREATED MAINLY AS URBAN OUT GROWTH OF SATNA TOWN
2) VILLAGE LOCATION CODE NUMBERS 90,138,152,167 177,241,294,330,445,446 & 483 ARE NOT SHOWN

AREA OF THE TAHSIL	NUMBER OF VILLAGES		URBAN CENTRES
	INHABITED	UNINHABITED	
1815.8 Km	415	84	2

POSITION OF TAHSIL NAGOD IN DISTRICT SATNA

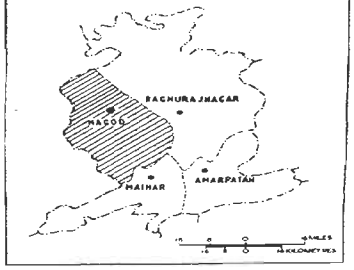

BASED UPON THE MAJOULI MAP PUBLISHED BY THE DIRECTOR, LAND RECORDS, MADHYA PRADESH.

MADHYA PRADESH
TAHSIL AMARPATAN
DISTRICT SATNA

AREA OF THE TAHSIL	NUMBER OF VILLAGES		URBAN CENTRE
	INHABITED	UNINHABITED	
1252·9 Km²	374	85	0

2 1 0 2 4 6 MILES
2 1 0 2 4 6 8 KILOMETRES

N

POSITION OF TAHSIL AMARPATAN IN DISTRICT SATNA

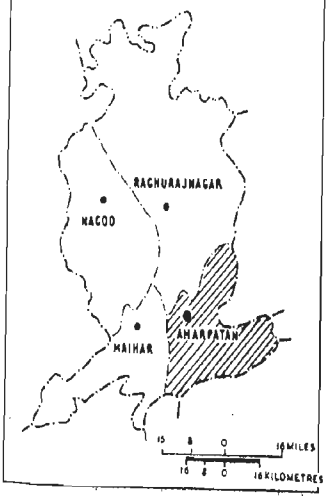

NOTE : VILLAGE LOCATION CODE NUMBERS 108 166 178 223 262 290 295 307 306 351 367 444 AND 447 ARE NOT SHOWN IN THE MAP.

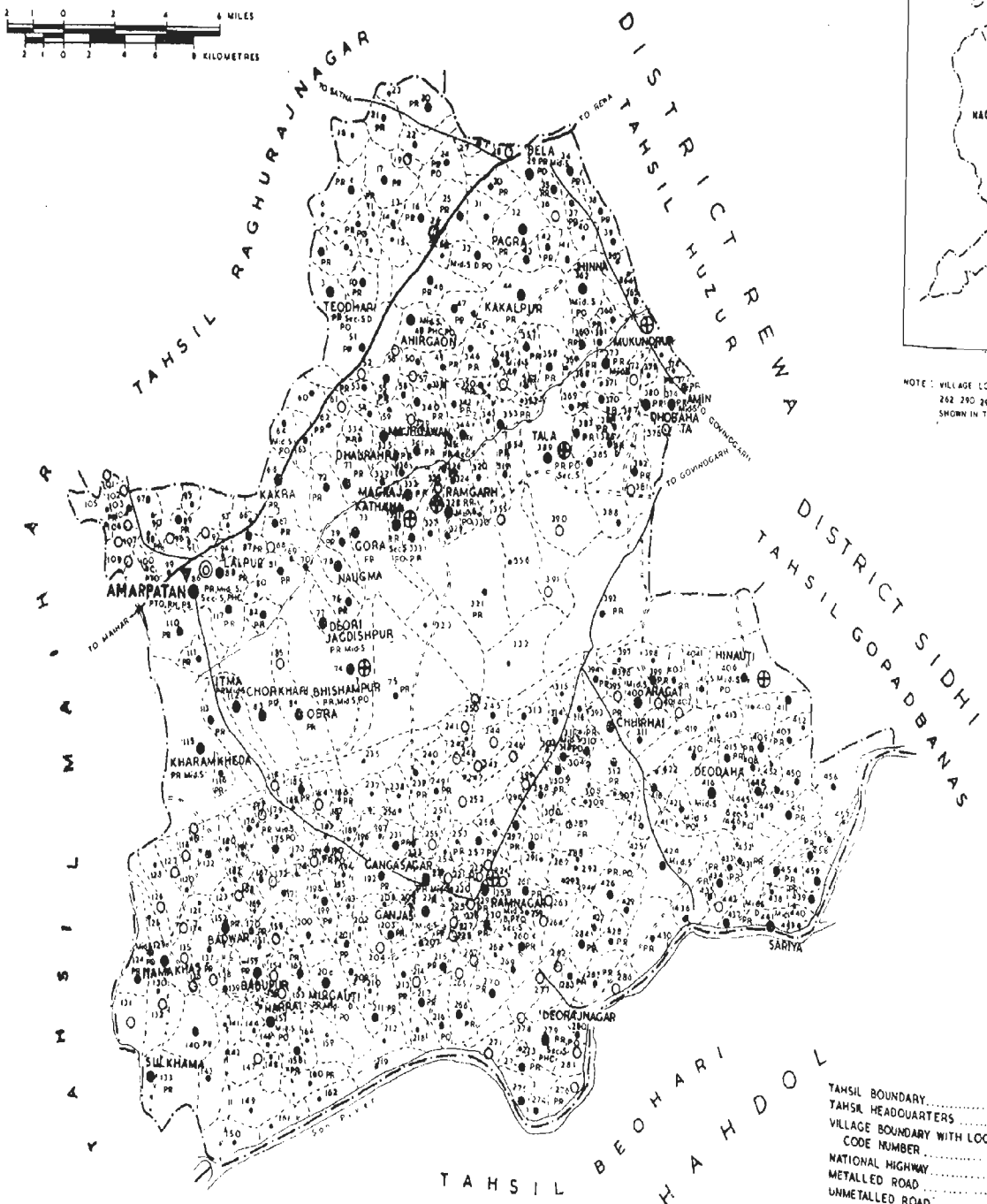

TAHSIL BOUNDARY	
TAHSIL HEADQUARTERS	◎
VILLAGE BOUNDARY WITH LOCATION CODE NUMBER	(21)
NATIONAL HIGHWAY	
METALLED ROAD	
UNMETALLED ROAD	
RIVERS & STREAMS	
VILLAGES	• LESS THAN 250 ● 250 TO 499 ● 500 TO 999 ● 1000 TO 4999 ● 5000 AND ABOVE
UNINHABITED VILLAGES	O
POST/ TELEGRAPH OFFICE	P/TO
HOSPITAL	⊕
DISPENSARY	D
AYURVEDIC DISPENSARY	AD
FAMILY PLANNING CENTRE	▼
PRIMARY HEALTH CENTRE	PHC
PRIMARY SCHOOL	PR
MIDDLE SCHOOL	Mid.S
HIGHER SECONDARY SCHOOL	Sec.S
COLLEGE	C
REST HOUSE/ TRAVELLER'S BUNGALOW	RH
POLICE STATION	PS

BASED UPON THE MAJMULI MAP, PUBLISHED BY THE DIRECTOR, LAND RECORDS MADHYA PRADESH.

MADHYA PRADESH

TAHSIL MAIHAR

DISTRICT SATNA



AREA OF THE TAHSIL	NUMBER OF VILLAGES		URBAN CENTRES
	INHABITED	UNINHABITED	
1125·7 Km²	223	30	1

NOTE. VILLAGE LOCATION CODE NUMBERS 116 AND 182 ARE NOT SHOWN IN THE MAP

TAHSIL BOUNDARY
TAHSIL HEADQUARTERS
VILLAGE BOUNDARY WITH LOCATION CODE NUMBER
NATIONAL HIGHWAY
METALLED ROAD
UNMETALLED ROADS
RIVERS & STREAMS
TOWN
VILLAGES — LESS THAN 250; 250 TO 499; 500 TO 999; 1000 TO 4999
UNINHABITED VILLAGES
POST / TELEGRAPH OFFICE
RAILWAY WITH STATION BROAD GAUGE
HOSPITAL
DISPENSARY
PRIMARY HEALTH CENTRE
MATERNITY & CHILD WELFARE CENTRE
FAMILY PLANNING CENTRE
PRIMARY; MIDDLE SCHOOL
HIGHER SECONDARY SCHOOL
REST HOUSE / TRAVELLER'S BUNGALOW
POLICE STATION
FORREST AREA
URBAN AREA

BASED UPON THE MISSURVEY MAP PUBLISHED BY THE DIRECTOR LAND RECORDS MADHYA PRADESH

VILLAGE AND TOWN DIRECTORY

PART X (A)

EXPLANATORY NOTE

History :

Prior to 1951 there were no separate Census publications for every district. But at the time of preparatory arrangements for the first Census of Independent India, it was felt that Census statistics should be made available for smaller territorial units basic to the needs of an administration wedded to welfare of the masses. Accordingly, the scheme of District Census Handbooks was conceived and implemented. In view of the usefulness of separate publications for each district, further improvement was made at the time of 1961 Census by including non-Census data like climate, agriculture, co-operation, industry, banking, education, health etc. An introductory note was also added to highlight the more striking features. Unfortunately the desire to make districtwise Census publication very compre hensive resulted in late availability of the books to the users. Therefore, the organisers of the 1971. Centenary Census decided in favour of splitting the District Census Handbooks into three parts and thereby release maximum data, as and when available, so that the publication may have a useful life of seven to eight years of inter-censal decennium.

Scope :

(a) Part A of the book is the Village and Town Directory. The Village Directory contains for each village particulars of amenities available in the field of education, medicine, power supply, drinking water supply, post and telegraph facilities and communications. In addition, data relating to particulars of land use, weekly market, places of religious, historical or archaeological interest in the village has also been included. The Town Directory gives for each town in the district in the form of suitable statements the origin and status of the town administration, growth of population, functional category of the town, physical aspects and location, latest municipal financial statements, civic and other amenities, medical, educational and cultural facilities, trade, industry, commerce and banking facilities, population by religion and scheduled castes and scheduled tribes. The abbreviations used in the Directory have been explained separately.

(b) Part B contains for each village and town, the primary census data incorporating area, occupied residential houses, number of households, total population and its break-up by sex, Scheduled Caste and Scheduled Tribe population, literate population and working population by nine broad categories.

(c) Part C will mainly incorporate the administrative statistics pertaining to the district in all the fields of development. The other Census tables pertaining to the district regarding language, religion, migration etc., will also be reproduced. There will be a write-up indicating the changes in the socio-economic and demographic characteristics of the district in the last decade.

Village Directory :

This is in the form of one statement. Important statistics for each village have been given under the main head—Amenities and Land Use Data. Other information regarding nearest town with distance, market, staple food and places of religious, historical or archaeological interest have also been given in separate columns. The information regarding "Amenities" cover items like educational and medical institutions, power supply, drinking water, communications and post and telegraph. Under "Land use" the break-up of the total area of the village has been indicated under sub-heads forest, irrigated, unirrigated, cultivable waste and area not available for cultivation.

(a) There are 2,116 villages in the four tahsils of the district and the number of villages, tahsilwise, in 1961 and 1971 are as under :—

Sl. No.	Tahsil	1961	1971	Difference
1	2	3	4	5
1	Raghurajnagar	905	905	—
2	Nagod	499	499	—
3	Amarpatan	459	459	—
4	Maihar	253	253	—
	Total	2,116	2,116	—

There is no difference in the total number of villages in the district. However, there has been a decrease of one village and increase of one village in Raghurajnagar tahsil as below:—

(i) Village Kolgama (L.C. No. 10/1/760 of 1961) has been included in Satna town.

(ii) Non-municipal urban area of 1961 of Satna town has been treated as a separate village, Satna, L.C. No. 10/1/691.

Thus there is no difference so far as the total number of villages in the tahsil is concerned.

The distribution of the villages with reference to their area in acres is as shown in the inset table below:—

Area (in acres)	No. of Villages
1	2
50 acres or less	36
51—100	82
101—200	224
201—500	648
501—1,000	572
1,001—2,000	362
2,001—5,000	166
5,001 acres and above	26
Total	2,116

Village Lakhahachaknai (L. C. No. 10/1/802) in Raghurajnagar tahsil has the smallest area of 2.26 acres and is located at a distance of 17.6 kms. from the nearest town, Satna; while village Madwajhar (L.C. No. 13/1/789) also in Raghurajnagar tahsil, has the largest area of 10,223.52 acres in the district and is located at a distance of 35.2 kms. from the nearest town, Satna.

Out of 2,116 villages in the district 648 villages are in the area range of 201-500 acres, while 572,362 and 224 villages are in the area ranges of 501-1,000 1,001-2,000 and 101-200 acres, respectively. 26 villages are in the area range of 5,001 acres and above.

Maximum villages in all the tahsils, except Maihar tahsil, come within the area range of 201-500 acres, while in Maihar tahsil they come within the area range of 5,001 acres as will be seen from the following table containing tahsilwise data:—

Area (in acres)	Raghuraj-nagar	Nagod	Amar-patan	Maihar	Total
1	2	3	4	5	6
50 acres or below	26	2	8	...	36
51—100	49	14	14	5	82
101—200	113	46	53	12	224
201—500	263	166	166	53	648
501—1,000	217	137	135	83	572
1,001—2,000	141	87	64	70	362
2,001—5,000	84	40	15	27	166
5,001 and above	12	7	4	3	26
Total	905	499	459	253	2,116

(*b*) *Educational amenities.*—The total number of villages having various educational facilities, within various distance ranges from the nearest town, are as indicated in the inset table below:—

Distance from nearest town	Total No. of villages	Number of villages having: Primary School	Middle School	High or Higher Secondary School	College	Others
1	2	3	4	5	6	7
5 kms. or less	121	38	5	...	...	1
6—10 kms.	215	82	8	2	1	...
11—15 kms.	285	90	15	2	...	...
16—25 kms.	432	172	25	5	1	...
26—50 kms.	741	255	42	11	...	...
51—100 kms.	322	87	14	3	...	1
101—200 kms.	...	...	...	...	...	...
201 kms. and above	...	...	...	...	...	...
Total	2,116	724	109	23	2	2

Maximum number of villages (741) lie within the distance range 26-50 kms. and maximum number of villages having Primary, Middle and High/Higher Secondary Schools also lie within this range. The number of educational institutions in villages of different tahsils is given below :—

Sl. No.	Name of Tahsil	Number of Educational Institutions: High or Higher Secondary School	Middle School	Primary School	Others	College
1	2	3	4	5	6	7
1	Raghurajnagar	10	51	312	2	1
2	Nagod	4	19	137	...	...
3	Amarpatan	8	29	168	...	1
4	Maihar	1	13	136	...	...
	Total	23	112	753	2	2

Nineteen villages have two primary schools each, while five villages have three schools each. Three villages have two middle schools each. The area of these villages and the distance from the nearest town

are indicated below :—

Sl. No.	Name of village	Tahsil	L. C. No.	Total area of the village	Distance from the nearest town in kms. with name	Educational institutions (if more than one)		
						Primary school	Middle school	High/Higher Secondary school
1	2	3	4	5	6	7	8	9
1	Padari	Raghurajnagar	10/1/67	4,342.28	Satna	64.0	2	... ...
2	Nakaila	Raghurajnagar	10/1/73	1,999.75	Satna	64.0	3	... ...
3	Pindara	Raghurajnagar	10/1/115	6,513.19	Satna	51.2	3	... ...
4	Birsinghpur	Raghurajnagar	10/1/220	149.85	Satna	33.6	3	... ...
5	Bihara	Raghurajnagar	10/1/352	3,315.04	Satna	28.8	2	... ...
6	Bakiya Tiwariyan	Raghurajnagar	10/1/366	994.00	Rewa	24.0	2	... ...
7	Kothi	Raghurajnagar	10/1/532	238.53	Satna	22.4	2	... ...
8	Dhaurhara	Raghurajnagar	10/1/602	1,700.68	Satna	20.8	2	... ...
9	Sohawal	Raghurajnagar	10/1/683	216.93	Satna	8.0	...	2 ...
10	Madhogarh	Raghurajnagar	10/1/758	789.46	Satna	8.0	2	... ...
11	Bathiya Kalan	Raghurajnagar	10/1/712	1,055.56	Satna	8.0	2	... ...
12	Krishnagarh	Raghurajnagar	10/1/843	2,455.11	Satna	56.0	...	2 ...
13	Bandha	Raghurajnagar	10/1/845	4,551.19	Satna	27.0	2	... ...
14	Rampur Baghelan	Raghurajnagar	10/1/881	1,987.79	Satna	38.4	3	... ...
15	Karahi Brit	Raghurajnagar	10/1/884	1,752.53	Satna	27.2	2	... ...
16	Shivrajpur	Nagod	10/2/7	4,111.31	Nagod	32.0	2	... ...
17	Teondhari	Amarpatan	10/3/3	822.00	Rewa	30.4	2	... ...
18	Mauhari Katra	Amarpatan	10/3/46	1,690.00	Rewa	22.4	2	... ...
19	Amarpatan (Tahsil headquarter)	Amarpatan	10/3/86	648.00	Maihar	24.0	3	2 ...
20	Deorajnagar	Amarpatan	10/3/279	1,263.00	Rewa	52.8	2	... ...
21	Kathaha	Amarpatan	10/3/331	964.00	Rewa	33.6	2	... ...
22	Magraj	Amarpatan	10/3/332	639.00	Rewa	33.6	2	... ...
23	Patha	Amarpatan	10/3/428	621.00	Rewa	52.8	2	... ...
24	Ladbad No. 2	Amarpatan	10/3/431	172.00	Rewa	54.4	2	... ...
25	Bharauli	Maihar	10/4/128	815.00	Maihar	16.0	2	... ...
26	Amiliya	Maihar	10/4/244	1,662.00	Maihar	35.2	2	... ...
					Total		53	6 ...

The particulars of villages having colleges are as below:—

S. No.	Name of village	Name of Tahsil	L. C. No.	Distance from the nearest town in kms.	
1	2	3	4	5	6
1	Kripalpur	Raghurajnagar	10/1/757	Satna	8.0
2	Umarahi Mathurian	Amarpatan	10/3/100	Maihar	24.0

(*c*) *Medical facilities.*— The availability of medical facilities, per 100 sq. km. and tahsilwise, is as given in the following inset table:—

	Tahsil	Total area (in sq. kms.)	No. of medical institutions of any kind per 100 sq. kms.
1	2	3	4
1	Raghurajnagar	3,265.78	0.77
2	Nagod	1,805.64	0.89
3	Amarpatan	1,252.73	1.84
4	Maihar	1,122.37	0.98

The above table will show that the villages of Amarpatan tahsil have, comparatively, greater medical facilities per 100 sq. km. The number of medical institutions, tahsilwise, is as indicated below : —

S.No.	Tahsil	No. of medical institutions
1	2	3
1	Raghurajnagar	25
2	Nagod	16
3	Amarpatan	23
4	Maihar	11
	Total	75

About 33 per cent of the medical institutions in the rural areas of the district are in the villages of Raghurajnagar tahsil followed by Amarpatan tahsil where the percentage is about 31.

(*d*) *Power Supply* .— The number of villages having electric power supply within various distance ranges from the nearest town are as indicated in the inset table below :—

Distance from the nearest town	Total No. of villages	No. of villages with electric power supply
1	2	3
5 kms. or less	121	25
6-10 kms.	215	40
11-15 kms.	285	38
16-25 kms.	432	27
26-50 kms.	741	39
51-100 kms.	322	4
101-200 kms.	...	...
201 kms. and above	...	...
Total	2,116	173

It would be seen that about 8 per cent of the total number of villages have electricity and bulk of them are in the distance range up to 50 kms., from the nearest town. The number of villages having electric power supply, tahsilwise, is as indicated below :—

Sl. No.	Name of tahsil	Total No. of villages	Villages having electric power supply	Percentage of villages covered by electricity
1	2	3	4	5
1	Raghurajnagar	905	71	7.8
2	Nagod	499	56	11.2
3	Amarpatan	459	20	4.4
4	Maihar	253	26	10.3
	Total	2,116	173	8.2

The percentage of villages (8.2) having electric power supply in the district is slightly higher than the State percentage (about 7). Within the district, villages of Nagod tahsil have, comparatively, more of this facility, while in Amarpatan tahsil the percentage of villages having electric power supply is low.

(*e*) *Communications*.—The total number of villages and the number of villages connected by different types of communications, falling in different distance ranges from the nearest town are indicated in the inset table below :—

Distance from the nearest town	Total No. of villages	Number of villages connected by				
		Pucca road	Kutcha road	Pucca road & rail	Kutcha road & rail	Others (Rail)
1	2	3	4	5	6	7
5 kms. or less	121	67	20	10	...	1
6-10 kms.	215	79	43	1	...	9
11-15 kms.	285	113	60	3	...	1
16-25 kms.	432	122	102	4	...	1
26-50 kms.	741	231	140	3	2	8
51-100 kms.	322	52	51	...	...	...
101-200 kms.	...	...	...	...	...	...
201 kms. and above	...	...	...	...	...	...
Total	2,116	664	416	21	2	20

About 32 per cent of the villages are served by "pucca" road. Out of 2,116 villages in the district, 1,103 villages are served either by "pucca" or "kutcha" roads. The number of villages served by "pucca" roads, tahsilwise, and the total number of villages with percentage covered are as below:—

Sl. No.	Tahsil	Total No. of villages	No. of villages having "Pucca" roads	Percentage
1	2	3	4	5
1	Raghurajnagar	905	187	20.66
2	Nagod	499	194	38.88
3	Amarpatan	459	211	45.97
4	Maihar	253	93	36.76
	Total	2,116	685	32.37

Comparatively, Amarpatan tahsil has better communication facility, while Raghurajnagar tahsil is poor in this facility. Very few villages are connected by rail.

(*f*) *Post and Telegraph*.—The total number of villages in the tahsils of the district having post

offices, telegraph offices and telephone facility are given below:—

Sl. No.	Name of tahsil	Total No. of villages	No. of villages having post offices	No. of villages having telegraph offices	No. of villages having telephone
1	2	3	4	5	6
1	Raghurajnagar	905	60	2	4
2	Nagod	499	28	...	...
3	Amarpatan	459	27	3	...
4	Maihar	253	20	1	...
	Total	2,116	135	6	4

The number of post offices per 100 sq. km. area in each tahsil is indicated in the following inset table :—

Sl. No.	Name of tahsil	Total area in sq. km.	No. of post offices per 100 sq. km.
1	2	3	4
1	Raghurajnagar	3,265.78	1.8
2	Nagod	1,805.64	1.6
3	Amarpatan	1,252.73	2.2
4	Maihar	1,122.37	1.8

Comparatively, rural areas of Amarpatan tahsil have better postal facility per 100 sq. km. Only six villages have telegraph and four villages have telephone facility in the district. The names and particulars of these villages are as under.

Sl. No.	Name of tahsil	Name of village having telegraph office		Name of village having telephone	
		Name	L. C. No.	Name	L.C. No.
1	2	3	4	5	6
1	Raghurajnagar	(i) Jaitwara	10/1/492	(i) Jaitwara	10/1/492
		(ii) Royani	10/1/533	(ii) Deoar	10/1/671
				(iii) Rampur Baghelan	10/1/881
				(iv) Sohawal	10/1/683
2	Amarpatan	(i) Amarpatan (tahsil headquarter)	10/3/86		
		(ii) Umrahi Mathurian	10/3/100		
		(iii) Ramnagar	10/3/229		
3	Maihar	Gahwara	10/4/72		

(*g*) *Staple food.* —Wheat and Rice constitute staple food in bulk of the villages of the tahsils of the district 'Kodo' and 'Jowar' also constitute staple food in few villages of the district.

(*h*) *Land use pattern.*- (i) According to the village papers about 20 per cent of the area in the district is under forest. The percentage of the forest area, tahsilwise, is as indicated below :—

Sl. No.	Tahsil	Percentage
1	2	3
1	Raghurajnagar	19.77
2	Nagod	32.78
3	Amarpatan	15.50
4	Maihar	5.68
	Total	20.08

It may be noticed that, comparatively, less forest area is in Maihar tahsil, while about 33 per cent of the area of Nagod tahsil is under forest.

(ii) The net cropped area in the year 1968-69 increased by 20.31 per cent as compared to the area in 1960-61. The percentage of area under irrigation to area under crops during the years 1960-61 and 1968-69 comes to 0.49 and 1.89, respectively. The area under irrigation during this period increased by 466.31 per cent.

(iii) The following inset table shows the percentage of average cultivable waste per village in different distance ranges from the nearest town:—

Distance	Number of villages	Total cultivated land	Average cultivated land per village	Total cultivable waste	Average cultivable waste per village	Percentage of average cultivable waste per village to average cultivated land per village
1	2	3	4	5	6	7
5 kms. or less	121	51,504.72	425.66	11,982.15	99.03	23.27
6-10 kms.	215	96,318.87	447.99	31,291.89	145.54	32.49
11-15 kms.	285	117,871.64	413.58	33,971.33	119.20	28.82
16-25 kms.	432	202,340.30	380.34	44,515.53	103.05	27.09
26-50 kms.	741	327,976.62	442.61	91,106.08	122.95	27.78
51-100 kms.	322	93,306.11	289.77	43,646.02	135.55	46.78
101-200 kms.	...	...	...	...	...	...
200 kms. and above	...	...	...	...	...	...
Total	2,116	889,318.26	...	256,513.00	...	...

Ordinarily, the nearer a village to an urban area, the lesser is the proportion of cultivable waste but the above inset table does not show a consistent trend in this regard and there is some deviation in the distane ranges 11-15 kms. and 16-25 kms.

In the whole district, 256,513 acres (in round figures) of land has been classified as cultivable waste which constitutes about 14 per cent of the total aera of the villages in the district. The table below indicates the percentage of cultivable waste in each tahsil:—

S. No.	Tahsil	Percentage
1	2	3
1	Raghurajnagar	18.06
2	Nagod	12.95
3	Amarpatan	8.56
4	Maihar	9.56
	Total	13.94

It would be seen that comparatively, the percentage of cultivable waste in Amarpatan tahsil is less (about 9 per cent), while it is maximum in Raghurajnagar tahsil (about 18 per cent).

Town Directory :

This is in the form of Seven Statements. But before discussing the information collected in the Seven Statements, it would be better to first understand certain concepts which determines urban areas.

(a) **Definition of town.**— A 'town' in the 1961 Census was either, (i) a Municipality, Cantonment or Corporation; or (ii) a habitation with a population of at least 5,000 with atleast three-fourths of the adult male population engaged in non-agricultural pursuits. Accordingly there were 219 towns in the State. However, seven towns did not

satisfy either the minimum population criterion or the one relating to ratio of non-agricultural adult males being 75% or more. But the list already finalised was not changed subsequently; the reason for not disturbing the original list of towns was that as many as 14 habitations which did not satisfy one or the other of the criteria laid down earlier managed to get included in the list of towns as Municipalities and inclusion of seven more such towns was not supposed to introduce greater demographic distortion than what was already present. In the 1971 Census there was no material change in the concept of town and a list of 247 towns was prepared originally. Three more towns were added in the list due to the fact that two places were declared as municipal and the third fulfilled the necessary criterion to qualify a place as urban and ultimately 250 towns were recognised in the State. All areas which are not towns have been included in the list of villages.

(*ii*) *Urban Agglomeration*:--The concept of Urban Agglomeration has been adopted for the 1971 Census with the intention to present the population data in the District Census Handbook in respect of urban areas in such a manner that "*de-facto* urban agglomeration" is a recognisable entity, data pertaining to which will be the sum of the data of not only the *de-jure* (within Municipal/other statutory limits) urban area but also of its outgrowths in different directions which are obviously urban in character and form a continuous urban spread. This has been considered necessary so that future comparisons or studies of the particular urban agglomeration is factual and not vitiated by the time differential which exists between the delineation of municipal boundaries and the actual growth of the urban area.

(*iii*) *Standard Urban Area* — This new concept has been developed for the 1971 Census and the essentials of a Standard Urban Area are :—

(1) It should have a core town of a minimum population size of 50,000.

(2) The contiguous areas made up of other urban as well as rural administrative units should have close socio-economic links with the core town; and

(3) The probabilities are that this entire area will get fully urbanised in a period of two to three decades. This concept has been developed to provide comparable data for a definite area of urbanisation continuously for three decades which would give a meaningful picture.

(**b**) **The Seven Statements.**—Very useful data regarding the towns have been given in the statements and they have been collected and compiled from various agencies and official publications. The source and period of the information has been indicated below each Statement. It would not be out of place to mention here that analysis of data collected from diverse sources has its own limitations, mostly due to sketchy and incomplete information. All the same, the data compiled and presented throws sufficient light on the present stage of progress in each town.

(*i*) *Statement No. I*.— This statement presents the basic data relating to population of the towns for each decennium from 1901 to 1971 and the civil administration status in 1970. The civic administration status of the town indicates the authority incharge of its administration. Thus a town could have a Municipal Corporation, a Municipality, a Cantonment Board, a Gram Panchayat, a Notified Area Committee, etc.

(*ii*) *Statement No. II* .—This statement contains information regarding latitude/longitude, annual rainfall, temperature, distance from the nearest city with population of 1 lac or more and State, District and Tahsil headquarters. Distances from Railway Station and Bus route have also been indicated.

(*iii*) *Statement No. III*.—The statement contains information regarding receipt and expenditure of local bodies under different main heads indicating the indebtedness and general financial position and expenditure on public utility works. The information has been furnished for the years 1968-69, 1969-70 and 1970-71 in order to have an idea whether the concerned urban body is improving financially or not.

(*iv*) *Statement No. IV*. This statement contains information regarding amenities, e. g., road length, sewerage system, types of latrines, water supply, fire-fighting service etc. in the different towns.

(v) *Statement No. V* .—This statement contains information regarding various important facilities available in the town *viz.*, medical, educational, recreational and cultural.

(vi) *Statement No. VI* .—This statement throws light on the business and credit facilities commanded by the towns and contains information regarding trade, commerce, industry and banking.

(vii) *Statement No. VII*.—This statement contains data regarding population by religion and Scheduled Castes/Scheduled Tribes with male/female break-up for the year 1971. This is the only statement based on 1971 Census figures.

Towns :

There are 4 tahsils and 4 towns in Satna district as indicated below:—

S.No.	Tahsil	Town	L.C. No.	Class
1	2	3	4	5
1	Raghurajnagar	Satna	10/I	II
2	Nagod	(i) Nagod	10/II	V
		(ii) Unchahara	10/III	V
3	Amarpatan	...	...	...
4	Maihar	Maihar	10/IV	IV

Out of 4 towns in the district 2 are located in Nagod tahsil. Amarpatan tahsil is entirely rural in nature. Satna is the headquarter of the district and continues to be recognised as town since 1901. Other towns which continue to be recognised as towns since 1901 are Maihar and Unchahara. Nagod was recognised as town in 1911. The following are the urban agglomeration and Standard Urban Area in the district:—

Sl. No.	Name of town forming agglomeration	Name(s) of Village (s) treated as urban outgrowth	Wholly/ Partly	L.C. No.
1	2	3	4	5
1	Satna	(i) Ghoordang	Wholly	10/1/710
		(ii) Satna Rly. Colony	N.A.	N.A.
2	Nagod	Namtara	Partly	10/2/118
	Standard Urban Area			
	Urban Components			
	(1) Satna			M
	(2) Railway Colony			N·A.
	(3) Ghoordang			10/1/710
	Rural Components			
	(1) Amaudha Kalan			10/1/678
	(2) Amaudha Khurd			10/1/679
	(3) Bardadih			10/1/694
	(4) Matehna			10/1/697
	(5) Umri			10/1/698
	(6) Mahdewa			10/1/699

Statement No. 1 .—(i) The category of town administration in 1970 has been indicated in column 5 of the statement. Satna and Maihar have municipalities, while Nagod and Unchahara have gram panchayats. The population of the towns have, by and large shown constant increase in every decade since their continued recognition as towns except as indicated below :—

S.No.	Name of town	Decade Population		Reduction in population
		Year	Population	
1	2	3	4	5
1	Maihar	1911	7,904	
		1921	6,885	209
2	Nagod	1911	4,028	
		1921	3,298	730
3	Satna	1901	7,471	
		1911	7,192	279
4	Unchahara	1911	4,507	
		1921	4,339	168

During the decade 1901-11 the fall in population in Satna town may be due to plague.*

During the decade 1911-21 the fall in population in Maihar, Nagod and Unchahara towns may be due to fatal influenza epidemic and scarcity of 1918-19**

(ii) Column 14 of the statement shows the functional classification of the towns in 1961 as indicated in the following inset table :—

Functional category	Total No. of towns
1	2
Industry	3
Industry-*cum*-*Service*-*cum*-Trade & Commerce	1
Total	4

The method adopted for the functional classification is elucidated below :—

(b) The nine industrial categories were grouped into the following five functional characteristics :—

(i) Primary Activities (Comprising Category I, Cultivation, II-Agricultural Labourer and III-Mining and Quarrying, Fishing, Livestock, Hunting, etc.).

* Census of India 1911, Volume XVII, Central India Agency, Report and Table—Page-5.

** Census of India 1961, District Census Hand Book, Satna district, P—Xliv.

(ii) Industrial (Comprising Category IV-Household Industry, V-Manufacturing other than Household Industry and VI-Construction).

(iii) Commercial (Comprising Category VII-Trade and Commerce).

(iv) Transport (Comprising Category VIII,-Transport, Storage and Communications).

(v) Services (Comprising Category IX-Other Services).

The percentage of total workers under the above five functional characteristics were calculated for each town and the predominant function(s) of each town was/were determined. If one functional characteristic of a town absorbed more than 40 per cent of the total workers the town was designated by that function. In case no single characteristic claimed 40 per cent of the workers, two predominant characteristics together claiming a percentage of 60 or above were taken to represent the town. If these two failed to account for 60 per cent of the total workers, the first three characteristics were taken to represent the town.

Statement II :—The physical and locational aspects as in 1969 have been covered carved out of the Raghurajnagar tahsil of the north Rewa district of erstwhile Rewa State and as many as ten other Sanad States. Satna district lies on the Vindhyan Plateau, which has an average altitude of 1,000 feet to 1,100. feet From this plateau rise several hills, some of them enclosing higher plateaus, belonging to the Vindhya system.*

The district receives its rainfall from the precipitation of the Arabian sea monsoon.

The temperature data of Satna town has been indicated for all the towns. Substituted data for the towns as indicated above have been mentioned because the data for such towns is not available and temperature is more or less similar to that of Satna town. The towns get annual rainfall of about 1056 mm. to 1137 mm. The range of maximum and minimum temperature of the towns is from 32.1°C to 18.7°C. The temperature data is based on daily average temperature.

All the towns are on bus route. All the towns except Nagod are connected by railway. Satna is the nearest railway station for Nagod town. Jabalpur is the nearest city by road for Maihar and Unchahara towns, while Allahabad in Uttar Pardesh is the nearest city by road for Satna and Nagod towns. The district headquarter town, Satna is at a distance of 500 Kms. by road from the State headquarter, Bhopal.

Statement III. —On the basis of population in 1971 Census the towns of the district have been categorised as below :—

S.No.	Name of town	Population in 1971	Class
1	2	3	4
1	Maihar	15,177	IV
2	Nagod	7,578	V
3	Satna	57,531	II
4	Unchahara	9,662	V

The statement would show that the total expenditure is within the total receipts of the local bodies except in the following cases:—

Sl. No.	Local body in the town of	Year of excess expenditure	Total receipt	Total expenditure	Amount by which the expenditure is more than total receipt	Percentage of excess expenditure to total receipt
1	2	3	4	5	6	7
1	Nagod	1968–69	23,700	27,900	4,200	17.72
		1970-71	30.200	31,700	1,500	4.97
2	Satna	1970–71	392,200	560,800	168,600	42.99
3	Unchahara	1968–69	18,100	20,100	2,000	11.05
		1969-70	22,200	24,000	2,100	9.46

*Census of India 1961--District Census Handbook, Satna district. pp. XXXVII and VIII.

Column 7 of the above table would show that the percentage of excess expenditure to total receipt of the local bodies of Satna for the year 1970-71 and Nagod for the year 1968-69 is noticeably high. This is mainly due to substancial expenditure under the heads connected with public utility works and general administration. Receipt through taxes etc., have also shown, by and large, an upward trend during these years except in the following cases :—

S No.	Name of town	Year	Extent of shortfall in receipt through taxes etc.
1	2	3	4
1	Maihar	1969–70	36,300
2	Satna	1970–71	41,100

The total receipt of local bodies, by and large, shown an upward trend except in the fallowing cases:—

S.No.	Local body in the town of	Year
1	Maihar	1970–71
2	Nagod	1970-71
3	Satna	1970–71

Government grants have substantially supplemented the receipt of local bodies. Loans have been obtained by the local bodies of Maihar, Satna and Unchahara towns. The per capita receipt and expenditure under broad heads is as indicated in inset table below:—

Class of town	No. of towns	Year	Per capita (Rupees)						
			Receipt			Expenditure			
			Total receipt	Receipt through taxes etc.	Receipt from all other sources	Total Expenditure	Expenditure on Public Health Conveniences	Expenditure on Public Institutions	Expenditure on all other aspects
1	2	3	4	5	6	7	8	9	10
Class I (1,00,000 & over)		...	...	...	...	...	...	...	...
Class II (50,000—99,999)	1	1968-69	7.36	2.17	5.19	3.93	0.15	0.14	3.64
		1969-70	8.39	2.76	5.63	6.75	1.83	0.14	4.78
		1970-71	6.82	2.05	3.77	9.75	2.15	0.16	7.44
Class III (20,000—49,999)		...	...	...	...	...	...	...	...
Class IV (10,000—19,999)	1	1968-69	18.80	4.33	14.47	7.77	1.57	...	6.20
		1969-70	20.29	1.94	18.35	15.09	10.31	0.77	4.01
		1970-71	20.11	4.78	15.33	13.43	8.35	0.03	5.05
Class V (5,000—9,999)	2	1968-69	2.42	1.17	1.25	2.78	0.55	0.04	2.19
		1969-70	3.18	1.43	1.75	2.92	0.46	0.07	2.39
		1970-71	3.11	1.55	1.56	2.96	0.43	0.04	2.49
Class VI (Below 5,000)		...	...	...	...	...	...	...	...

The above table would show that the total per capita receipt matches fairly well with the total per capita expenditure and in a few cases the total per capita expenditure is higher than the total per capita receipt. The per capita expenditure on public health and conveniences as against per capita receipt through taxes etc. is encouraging. In some cases the expenditure of the local bodies shown in column 15 of Statement No. III under head "Others" constitutes quite high percentage of the total expenditure.

Statement IV. —All the towns have electricity. Electric connections have also been given for industrial and commercial purposes. Street lights have also been provided in the towns. Water

supply thorugh taps is available in Satna town only. Fire brigade facility is available in Satna town only.

Statement V. —(i) *Medical facilities.* –Hospital facility is available in Satna, Maihar and Unchahara towns, while Nagod has a primary health centre. Besides hospital, Satna has a dispensary and a family planning clinic. The number of beds per thousand population is as indicated in the inset table below:--

Total No. of beds in Medical Institutions	No. of beds per 1,000 Population
1	2
160	1.8

(ii) *Educational facilities.* — Satna has one Arts College and another combined College of Arts, Commerce and Science. Besides, there is an Arts and Commerce College which is located in the revenue area of village Kripalpur (L. C. No. 10/1/757) outside the municipal limits of Satna town.

Higher secondary/high schools are located in all the towns. The number of Higher secondary/high schools, middle schools and primary schools per thousand population is as shown in the following inset table. For a more realistic appreciation, the population in the age-group 0-14 has been considered for primary and middle schools, while population in the age-group 15-19 has been considered for higher secondary/high schools.

Sl. No.	Name of the town	Number per 1,000 population		
		Higher secondary or secondary	Middle	Primary Junior secondary
1	2	3	4	5
1	Maihar	2.4	...	1.4
2	Nagod	1.6	0.3	0.3
3	Satna	1.0	0.3	1.2
4	Unchahara	1.4	0.2	0.9

(iii) *Recreational and Cultural facilities:* – Cinema house facility is available in all the towns. Public library and reading room facility is available in Satna and Unchahara only.

Statement VI.—All the towns have bank facility. All the towns except Maihar have agricultural credit societies. Non-agricultural credit society is available in Satna town only. Coal, Cotton, Gud, cloth, tobacco, petrol, iron and metal are the main items of import in the towns. Lime, limestone, Betel leaves, *tendu* leaves, oil seeds, cement, stone, cables, bronze utensils and timber wood are the main items of export from the towns. Lime, *bidi*, bricks, bamboo articles, cement, ironsticks, capacitor cables, charcoal and bronze utensils are the important items of manufacture in the towns.

Statement VII.—About 64 per cent of the urban population is in Satna town followed by Maihar where the percentage is about 17.

Majority of the urban population follow hindu religion; next come followers of islam religion. Townwise percentage of the population following hindu religion is as indicated below:-

S. No.	Town	Percentage in round figures	
		Hindu	Islam
1	2	3	4
1	Maihar	79	20
2	Nagod	80	19
3	Satna	89	8
4	Unchahara	87	13

Townwise percentage of the population following different religions and percentage of scheduled

castes and scheduled tribes is as indicated below:—

S. No.	Name of town	Percentage							Religion not stated	Percentage of Scheduled Castes	Percentage of Scheduled Tribes
		Buddhist	Christian	Hindu	Jain	Islam	Sikh	Others			
1	2	3	4	5	6	7	8	9	10	11	12
1	Maihar	0.01	0.12	79.20	0.42	19.73	0.51	...	...	9.38	5.76
2	Nagod	...	0.13	79.53	1.83	19.32	0.19	...	...	22.21	16.11
3	Satna	0.03	0.41	89.03	1.99	8.10	0.31	...	0.12	10.55	3.21
4	Unchahara	...	0.01	87.15	0.19	12.54	0.10	...	...	16.58	2.64

The percentage of Scheduled Castes population is comparatively high in Nagod town (about 22 per cent), while in other towns the percentage of Scheduled Castes varies from about 9 to 17 per cent. Highest percentage (about 16) of Scheduled Tribes is in Nagod town. The percentage of Scheduled Tribes in other towns varies from about 3 to 6.

VILLAGE DIRECTORY

L.C. No.	Name of village	Total area of the village (in acres)	Amenities available within the villages					
			Educational	Medical	Power Supply	Drinking water	Communication	Post and Telegraph
1	2	3	4	5	6	7	8	9
1	Bhiya Mau	1,036.26	PR (1), Mid.S.(1)	...	...	W	...	PO
2	Kherwa	644.23	...	...	...	W	...	...
3	Chuwan	1,609.83	PR(1),Mid.S.(1)	...	...	W	...	...
4	Kathar	411.15	...	...	...	W	...	...
5	Pathra Chaur	123.58	...	...	...	...	...	...
6	Khohi	1,122.29	PR(1),Sec.S.(1)	AD(1),VH(1)	. .	W	...	...
7	Kandar	1,899.13	PR (1)	...	...	W,TK	...	...
8	Maharaj Nagar	636.74	...	...	...	W	...	...
9	Jamal	51.91	...	...	...	W	...	...
10	Bardar	156.48	...	...	...	W	...	...
11	Bakot	839.91	...	...	...	W	...	...
12	Pujeriya	466.23	...	...	...	W	...	...
13	Rampur Khurd	368.93	...	...	...	W	...	...
14	Ranipur	205.46	PR (1)	...	...	W	...	...
15	Dadhiya	207.05	...	...	...	W	...	...
16	Nardaha	3,199.48	PR (1)	...	...	W	...	...
17	Pathar Kachhar	5,297.49	PR(1),Sec.S.(1)	...	...	W,TK	...	PO
18	Rampur Kalan	318.91	...	...	...	W	...	...
19	Bigdari	1,053.42	PR (1)	...	...	...	...	...
20	Mudiyadeo	1,718.00	...	...	...	O	...	...
21	Kuthila Pahad	2,780.00	...	...	...	W	...	...
22	Kutiyan	357.15	...	...	...	W	...	...
23	Jawarin	850.91	PR (1)	...	...	W	...	...
24	Barha	419.49	...	...	...	—	...	...
25	Gopalpur	2,425.37	PR (1)	...	...	W	...	...
26	Kairot	698.30	...	...	...	W	...	...
27	Nakarhai	830.31	...	...	...	...	...	...
28	Bansakar	1,201.28	...	...	...	...	...	...
29	Saraian	3,633.91	...	...	...	W	...	...
30	Gopalsagar	2.61	...	...	...	W	...	...
31	Balbhadrapur	395.14	...	...	...	...	...	...
32	Beeharpurwa	293.93	...	...	...	W	...	...
33	Bhanwar	1,020.15	PR (1)	...	...	W,R	...	...
34	Kauhari	3,095.90	PR (1)	...	...	W,R	...	PO
35	Saligpur	688.48	...	...	...	...	...	...
36	Lalitpur	11.77	...	...	...	...	...	...
37	Pahaua	505.12	...	...	...	R	...	...
38	Kathwariya	1,688.11	...	...	...	W	...	...
39	Kodwarin	459.12	...	...	...	...	...	...
40	Seha Laxmanpur	2,101.55	...	...	...	...	...	...
41	Pattalia	84.83	...	...	...	...	...	...
42	Jhali	247.49	...	...	...	W	...	...
43	Tapakana	1,216.17	...	...	...	...	...	...
44	Banhari	4,852.08	...	...	...	O	...	...
45	Bhathwa	4,395.28	...	...	...	O	...	...
46	Kishunpur	2,535.51	...	...	...	TK	...	...
47	Bhathia	489.73	PR (1)	...	EI	W	...	...
48	Barha	529.15	...	...	...	W	...	...
49	Rampur Garri	644.79	...	...	...	W	...	...
50	Majhgawan	2,123.96	...	...	...	W	...	...

TAHSIL

Staple Food	Land use (*i. e.* area under different types of land use) in acres: Forest	Irrigated	Un-Irrigated	Culturable waste (*i. e.* pasture and grazing land etc.)	Area not available for cultivation	Nearest town & distance in Kms.	Day of weekly market, if any, held in village	Remarks including any place of religious, historical or archaeological interest	L.C. No.
10	11	12	13	14	15	16	17	18	19
Wheat,Rice	53.24	0.46	619.51	240.02	123.03	Atarra (U.P.) 32.0	...	...	1
Wheat,Rice	...	0.74	342.24	181.38	119.87	Atarra (U.P.) 32.0	...	...	2
Wheat,Rice	...	2.12	1,250.63	172.97	184.11	Atarra (U.P.) 32.0	...	...	3
Wheat,Rice	...	...	284.41	102.79	23.95	Atarra (U.P.) 32.0	...	...	4
Wheat,Rice	...	...	101.53	21.12	0.93	Atarra (U.P.) 32.0	...	...	5
Wheat,Rice	42.50	0.72	415.26	297.12	366.69	Atarra (U.P.) 35.0	...	...	6
Wheat,Rice	35.61	0.94	796.81	328.73	737.04	Atarra (U.P.) 32.0	...	...	7
Wheat,Rice	...	0.23	502.37	90.08	44.06	Atarra (U.P.) 32.0	...	...	8
Wheat,Rice	...	0.01	44.17	6.90	0.83	Atarra (U.P.) 32.0	...	...	9
Wheat,Rice	...	0.31	133.08	18.51	4.58	Atarra (U.P.) 32.0	...	...	10
Wheat,Rice	...	...	119.62	51.13	669.16	Atarra (U.P.) 32.0	...	...	11
Wheat,Rice	117.14	...	191.03	142.98	15.08	Atarra (U.P.) 32.0	...	...	12
Wheat,Rice	...	0.01	255.40	36.69	76.83	Satna 80.0	...	...	13
Wheat,Rice	...	0.34	106.56	42.73	55.83	Satna 80.0	...	...	14
Wheat,Rice	...	0.02	129.99	39.93	37.11	Satna 80.0	...	...	15
Wheat,Rice	539.68	1.38	1,054.89	537.79	1,065.74	Satna 80.0	...	...	16
Wheat,Rice	2,993.88	0.37	1,133.70	616.67	552.87	Atarra (U.P.) 32.0	...	...	17
Wheat,Rice	...	0.13	200.52	46.17	72.09	Atarra (U.P.) 32.0	...	...	18
Wheat,Rice	938.47	...	...	56.17	58.78	Atarra (U.P.) 32.0	...	...	19
Wheat,Rice	618.27	...	136.11	355.76	607.86	Nagod 60.0	...	...	20
Wheat,Rice	81.56	...	136.67	27.84	2,533.93	Nagod 62.0	...	...	21
Wheat,Rice	285.60	...	18.41	39.43	13.71	Nagod 62.0	...	...	22
Wheat,Rice	353.45	...	338.41	124.31	34.74	Nagod 60.0	...	...	23
Wheat,Rice	...	...	60.77	346.67	12.05	Nagod 54.0	...	...	24
Wheat,Rice	1,308.01	...	346.12	430.62	340.62	Nagod 56.0	...	...	25
Wheat,Rice	311.67	...	86.60	108.59	191.44	Nagod 58.0	...	...	26
Wheat,Rice	330.94	...	52.84	243.44	203.09	Nagod 58.0	...	...	27
Wheat,Rice	286.01	...	78.44	490.24	346.59	Nagod 54.0	...	...	28
Wheat,Rice	2,324.12	...	104.51	398.92	806.36	Nagod 65.0	...	...	29
Wheat,Rice	...	...	...	2.51	0.10	Nagod 68.0	...	...	30
Wheat,Rice	200.20	...	35.46	145.14	14.34	Nagod 62.0	...	...	31
Wheat,Rice	38.88	...	110.26	55.32	89.47	Nagod 62.0	...	...	32
Wheat,Rice	303.68	...	115.00	200.72	400.75	Nagod 60.0	...	...	33
Wheat,Rice	1,072.98	...	608.20	206.88	1,207.84	Nagod 60.0	...	...	34
Wheat,Rice	204.58	...	28.13	73.77	382.00	Nagod 60.0	...	...	35
Wheat,Rice	...	...	...	11.56	0.21	Nagod 55.0	...	...	36
Wheat,Rice	133.07	...	123.80	213.25	35.00	Nagod 55.0	...	...	37
Wheat,Rice	739.87	...	67.53	25.45	855.26	Nagod 55.0	...	...	38
Wheat,Rice	92.50	...	...	11.17	355.45	Nagod 55.0	...	...	39
Wheat,Rice	690.60	...	...	110.01	1,300.94	Nagod 55.0	...	...	40
Wheat,Rice	...	...	...	11.02	73.81	Nagod 55.0	...	...	41
Wheat,Rice	44.70	...	59.45	104.76	38.58	Nagod 45.0	...	...	42
Wheat,Rice	...	...	...	0.17	1,216.00	Nagod 45.0	...	...	43
Wheat,Rice	2,122.85	87.62	409.50	2,232.11	...	Satna 80.0	...	...	44
Wheat,Rice	2,195.24	107.19	587.95	1,504.90	...	Satna 80.0	...	...	45
Wheat,Rice	1,679.02	73.19	746.09	37.21	...	Satna 72.0	...	...	46
Wheat,Jowar	156.44	0.02	135.68	183.19	14.40	Satna 64.0	...	...	47
Wheat,Jowar	...	0.20	150.52	370.03	8.40	Satna 63.0	...	...	48
Wheat,Jowar	58.09	...	11.86	571.90	2.94	Satna 70.4	...	...	49
Wheat,Jowar	1,530.21	...	107.42	469.06	17.27	Satna 76.8	...	...	50

VILLAGE DIRECTORY

L.C. No.	Name of village	Total area of the village (in acres)	Amenities available within the villages					
			Educational	Medical	Power Supply	Drinking water	Communication	Post and Telegraph
1	2	3	4	5	6	7	8	9
51	Kelhaura	2,686.98	PR (1)	...	...	W,TK	...	...
52	Mudkhoha	1,356.37	...	...	..	...	...	...
53	Telai Chuwa	1,630.32	PR (1)	...	...	W	...	...
54	Putari Chuwa	834.77	...	...	...	W	...	...
55	Mahtain	3,219.97	PR (1)	...	...	W	...	PO
56	Birgadha	1,476.16	...	...	...	W	...	...
57	Chhiwalaha	192.31	...	...	...	W	...	...
58	Bigdara	1,865.07	...	...	...	W	...	...
59	Tikuri	481.15	...	...	...	...	...	...
60	Sarsi	486.32	...	...	...	...	...	...
61	Nibi	5,165.31	...	...	...	W	...	...
62	Suron	619.66	...	...	...	...	...	...
63	Bishalpur	317.05	...	...	...	W	...	...
64	Holhai	81.16	...	...	...	W	...	...
65	Arjunpur	516.21	PR (1)	...	...	W	...	...
66	Bramhipur	379.82	...	...	...	W	...	...
67	Padari	4,342.28	PR (2)	...	...	W	...	...
68	Baraundha	6,051.00	PR (1)	H(1)	...	W,TK	PR	PO
69	Shahpur	4,216.00	PR (1)	...	...	W,TK	PR	...
70	Karaula	840.44	...	...	...	W,TK	...	...
71	Mohni	102.50	...	...	...	W,TK	...	...
72	Mara	424.57	...	...	...	W,TK	PR	...
73	Nakaila	1,999.75	PR(3),Mid.S.(1), See.S.(1)	...	...	W,TK	PR	PO
74	Hirapur	418.19	...	...	...	W,TK	...	...
75	Madulhai	3,125.85	...	...	...	W,TK	...	...
76	Jirwar	246.00	...	...	...	...	PR	...
77	Sinhpur	1,417.15	PR (1)	...	...	W	PR	...
78	Lalpur	661.15	PR (1)	...	...	W	...	...
79	Sada	322.05	PR (1)	...	...	TW	...	...
80	Unchamar	371.98	PR (1)	...	...	W	...	...
81	Gorasihai	239 90	...	...	...	W	...	...
82	Hardi Jagir	151.38	...	...	...	W	...	...
83	Hardi Kothar	154.80	...	...	...	W	...	...
84	Sahijanha	244.48	...	...	...	...	...	...
85	Rajapur	63.40	...	...	...	...	...	...
86	Baradah	67.38	...	...	...	...	...	...
87	Khadra	444.00	...	...	...	...	...	...
88	Malgausa	4,252.96	...	...	...	TW,TK	...	...
89	Jhari	8,818.97	PR (1)	...	...	TK,W	PR	PO
90	Kharha	2,405.00	Mid.S. (1)	...	...	W	...	...
91	Sejwar	1,507.79	PR (1)	...	...	W,TK	...	...
92	Lalapur	1,135.00	PR (1)	...	...	W	...	...
93	Tedhi Patmauiya	1,118.31	PR (1)	...	...	W	KR	...
94	Pausarha	196.77	...	...	...	W	...	...
95	Chaubepur	2,440.59	PR(1),O(1)	VH (1)	...	W	KR	PO
96	Paldeo	1,693.71	Mid.S.(1)	...	...	W	KR	...
97	Pathra	3,510.56	PR (1)	...	...	W	KR	...
98	Udaipur	97.66	...	...	...	W	KR	...
99	Brijpura	327.42	...	...	...	W	...	...
100	Padwaniya Jagir	5,606.59	...	...	...	...	...	...

RAGHURAJNAGAR TAHSIL

Staple food	Land use (*i.e.* area under different types of land use) in acres: Forest	Irrigated	Un-Irrigated	Culturable waste (*i.e.* pasture and grazing land etc.)	Area not available for cultivation	Nearest town & distance in Kms.	Day of weekly market, if any, held in village	Remarks including any place of religious, historical or archaeological interest	L.C No.
10	11	12	13	14	15	16	17	18	1
Wheat,Rice	867.18	..	735.58	1,008.69	75.53	Satna 60.8	...	...	51
Wheat,Rice	203.39	...	302·80	824.55	25.63	Satna 59.2	...	...	52
Wheat,Jowar	1,218.90	0·01	346.81	28.60	36.00	Satna 67.2	...	...	53
Wheat,Jowar	421.09	0.06	341.22	41.21	31.19	Satna 57.6	...	...	54
Wheat,Jowar	1,225.70	0.13	909.05	594.72	490.37	Satna 60.8	...	...	55
Wheat,Jowar	1,344.33	...	60.93	56.79	14.11	Satna 57.6	...	...	56
Wheat,Jowar	...	...	171.73	15.13	5.45	Satna 57.6	...	...	57
Wheat,Jowar	10.00	...	149·04	54.44	1,651.59	Satna 60.8	...	...	58
Wheat,Jowar	105.04	0.04	173·99	176.71	25.37	Satna 57.6	...	...	59
Wheat,Jowar	369.71	...	27·53	78.87	10.21	Satna 56.0	...	...	60
Wheat,Jowar	1,005.31	...	335.05	742.50	3,082.45	Satna 40.0	...	...	61
Wheat,Jowar	248.29	...	52.00	83.32	236.05	Satna 4.0	...	...	62
Wheat,Rice	...	1.52	277.00	13.00	25.53	Satna 64.0	...	...	63
Wheat,Jowar	0.78	0.03	65·70	0.48	14.17	Satna 40.0	...	...	64
Wheat,Jowar	110.00	0.52	328.72	14.18	62.79	Satna 65.6	...	...	65
Wheat,Rice	...	133.00	222.38	24.00	0.44	Satna 64.0	...	...	66
Wheat,Jowar	1,885.53	8.06	791.94	1,043.10	613.65	Satna 64.0	...	...	67
Wheat,Rice	3,026.00	...	1,575.00	1,300.00	150.00	Satna 89.6	...	...	68
Wheat,Rice	1,493.90	...	2,243.10	400.00	79.00	Satna 89.6	...	...	69
Wheat,Rice	461.04	0.01	118.00	48.00	213.39	Satna 67·2	...	...	70
Wheat,Rice	...	...	46.50	45.30	10.70	Satna 65.6	...	...	71
Wheat,Rice	79.20	...	209.17	108.10	28.10	Satna 65.6	...	...	72
Wheat,Rice	...	103.05	1,353.45	405.00	138.25	Satna 64.0	...	...	73
Wheat,Rice	3.00	1.02	238·17	165.00	11.00	Satna 64.0	...	—	74
Wheat,Rice	2,930.10	...	102·75	65.00	28.00	Satna 64.0	...	...	75
Wheat,Rice	...	...	98.00	138.00	10.00	Satna 64.0	...	...	76
Wheat,Rice	16.63	...	559·22	656.17	185.13	Satna 96.0	...	...	77
Wheat,Rice	...	...	368.65	154.43	138.07	Satna 96.0	...	...	78
Wheat,Rice	...	...	119.94	125.30	76.81	Satna 96.0	...	...	79
Wheat,Rice	...	...	143.18	24.48	204.32	Satna 96.0	...	...	80
Wheat,Rice	...	...	130·59	79.76	29.55	Satna 96.0	...	...	81
Wheat,Rice	...	...	149·94	1.44	...	Satna 96.0	...	...	82
Wheat,Rice	...	...	105.90	26.97	21.93	Satna 96.0	...	...	83
Wheat,Rice	...	...	97·75	132.45	14.28	Satna 96.0	...	...	84
Wheat,Rice	...	...	50·14	7.24	6.02	Satna 96.0	...	...	85
Wheat,Rice	...	...	39.85	20.42	7.11	Satna 96.0	...	...	86
Wheat,Rice	373.94	...	32·61	25.45	12.00	Satna 57.6	...	...	87
Wheat,Rice	3,373.91	...	332·15	493.29	53.61	Satna 56.0	...	...	88
Wheat,Rice	6,028.77	...	777·04	1,885.16	128.00	Satna 72.0	...	...	89
Wheat,Rice	574.00	...	855.00	569.00	407.00	Satna 84.8	...	...	90
Wheat,Rice	531 00	8.00	677.00	227.00	64.79	Satna 80.0	...	...	91
Wheat,Rice	330.00	2.00	512·00	52.00	239.00	Satna 78.4	...	...	92
Wheat,Rice	20.00	...	573·78	121.63	402.90	Satna 80.0	...	...	93
Wheat,Rice	...	...	173·56	8.72	14.49	Satna 80.0	...	...	94
Wheat,Rice	204.96	...	891.88	383.42	960.33	Satna 80.0	...	...	95
Wheat,Rice	...	...	1,166·24	19.00	508.47	Satna 42.0	...	...	96
Wheat,Rice	444.32	...	607.96	54.68	2,403.60	Satna 68.8	...	...	97
Wheat,Rice	...	...	77.86	1.08	18.72	Satna 70.4	...	...	98
Wheat,Rice	...	...	124.37	...	203.05	Satna 73.6	...	...	99
Wheat,Rice	4,456.02	...	87·00	37.11	1,026.46	Satna 57.6	...	...	100

VILLAGE DIRECTORY

L.C. No.	Name of village	Total area of the village (in acres)	Amenities available within the villages					
			Educational	Medical	Power Supply	Drinking water	Communication	Post and Telegraph
1	2	3	4	5	6	7	8	9
101	Tharpahad	2,596.28	...	...	...	...	...	...
102	Nayagaon	3,830.66	PR (1)	H(1)	EIN	W,R	PR	...
103	Mohkamgarh	1,437.14	...	...	...	R	...	...
104	Pokharwar	706.82	...	...	...	O	...	...
105	Kamta	1,150.22	PR(1),O(1), Mid.S.(1)	VH.(1)	...	W	PR	PO
106	Rajaula	7,555.30	...	...	...	W	PR	--
107	Kotariya	2,301.27	...	...	...	R	...	...
108	Padwaniya	1,538.65	...	...	...	W	...	...
109	Piparha	550.20	...	...	...	R	...	...
110	Ramnagar	768.21	...	...	...	R	...	...
111	Pado	1,641.65	...	...	...	R	...	...
112	Kundi	844.71	...	...	...	W	...	...
113	Rojhiyan	154.91	...	...	...	R	...	...
114	Judehi	4,191.07	...	...	...	R	...	...
115	Pindara	6,513.19	PR (3), Mid.S (1)	...	...	R,W	PR	PO
116	Rohiniya	2,811.52	...	...	...	W	...	...
117	Patna Kalan	4,009.65	PR (1)	...	...	W	...	...
118	Patna Khurd	771.37	...	...	...	W	PR	...
119	Kanpur	1,734.72	...	...	...	W	...	...
120	Umariha	1,459.72	...	...	...	...	...	...
121	Chitauriha	235.17	...	...	...	...	...	...
122	Deolaha	2,537.96	PR (1)	...	...	W	...	...
123	Rampurwa	2,080.42	...	...	...	W	PR	...
124	Majhgawan	1,815.89	PR(1),Mid.S.(1)	D(1)	...	W,R	R,PR	PO
125	Parewa	2,985.03	--	--	...	O	PR	...
126	Gahira	1,415.41	...	...	...	W	...	...
127	Kailashpur	1,424.55	PR (1)	...	...	W,TK	...	PO
128	Panghati	2,472.89	...	...	...	W	...	...
129	Kawar	815.38	...	...	...	W	...	...
130	Gauhani	2,805.78	...	...	--	W	...	...
131	Turra	2,767.45	PR (1)	...	...	W	...	...
132	Patangar	669.74	...	...	...	W	...	...
133	Badbada	206.35	...	...	...	W	...	...
134	Tagi	1,142.55	...	...	...	W	...	...
135	Pachhit	771.06	...	--	...	...	...	...
136	Chandaini	359.28	...	...	...	W	...	...
137	Mahurniha	206.82	...	...	...	...	...	...
138	Koldari	782.77	...	...	...	W	KR,R	...
139	Hiraundi	1,224.28	Mid.S. (1)	...	...	W	PR	PO
140	Dalela	414.83	...	...	...	W	KR,R	...
141	Bhatgawan	1,786.79	PR (1)	...	...	W	KR	...
142	Amaha Kothar	702.69	PR (1)	...	...	W	KR	...
143	Motawa	3,543.49	...	--	...	...	...	...
144	Chandai	746.44	PR (1)	...	...	W	...	...
145	Swata	668.35	...	...	...	...	...	...
146	Pachaur	962.11	...	...	...	...	...	...
147	Sejahari	1,023.90	...	...	...	...	...	...
148	Khadar	465.95	...	...	...	...	...	...
149	Kathauta	2,000.48	...	...	...	W	...	...
150	Naubasta	68.50	...	...	...	...	...	...

RAGHURAJNAGAR TAHSIL

Staple Food	Land use (*i. e.* area under different types of land use) in acres: Forest	Irrigated	Un-Irrigated	Culturable waste (*i. e.* pasture and grazing land etc.)	Area not available for cultivation	Nearest town & distance in Kms.	Day of weekly market, if any, held in village	Remarks including any place of religious, historical or archaeological interest	L.C. No.
10	11	12	13	14	15	16	17	18	19
Wheat,Rice	1,712.47	...	129.42	80.12	674.27	Satna 76.8	...	...	101
Wheat,Rice	2,049.12	6.27	1,034.98	601.03	139.26	Chitrakootdham 1.6	...	...	102
Wheat,Rice	503.23	...	115.45	58.42	760.04	Chitrakootdham 8.0	...	...	103
Wheat,Rice	...	...	100.09	6.17	600.56	Chitrakootdham 3.2	...	...	104
Wheat,Rice	145.51	25.48	533.31	211.31	234.61	Chitrakootdham 3.2	...	...	105
Wheat,Rice	2,750.56	10.69	400.62	1,431.07	2,962.36	Chitrakootdham 3.2	...	...	106
Wheat,Rice	1,940.32	...	24.90	23.46	312.59	Chitrakootdham 3.2	...	...	107
Wheat,Rice	1,151.89	...	108.73	71.02	207.01	Satna 76.8	...	...	108
Wheat,Rice	441.20	...	27.33	72.25	9.42	Satna 76.8	...	...	109
Wheat,Rice	528.82	...	80.27	141.39	17.73	Satna 76.8	...	...	110
Wheat,Rice	1,316.11	...	110.20	131.06	84.28	Satna 56.8	...	...	111
Wheat,Rice	343.90	...	118.83	353.35	28.63	Satna 56.8	...	...	112
Wheat'Rice	...	...	54.52	99.53	0.86	Satna 51.2	...	...	113
Wheat,Rice	3,143.65	...	54.03	882.60	110.79	Satna 76 8	...	...	114
Wheat,Rice	1,336.15	14.02	2,621.64	1,847.24	694.14	Satna 51.2	...	...	115
Wheat,Rice	2,677.82	...	91.28	10.49	31.93	Satna 54.4	...	...	116
Wheat,Rice	2,649.61	...	264.74	195.48	899.82	Satna 52.8	...	...	117
Wheat,Rice	536.02	...	110.88	111.51	12.96	Satna 49.6	...	...	118
Wheat,Rice	1,466.30	...	70.06	181.72	16.64	Satna 48.0	...	...	119
Wheat,Rice	1,045.79	...	63.49	216.81	133.63	Satna 48.0	...	...	120
Wheat,Rice	...	...	16.82	205.78	12.57	Satna 48.0	...	...	121
Wheat,Rice	1,255.40	...	374.16	637.84	270.56	Satna 46.4	...	...	122
Wheat,Rice	1,083.75	...	279.59	583.48	133.60	Satna 32.0	...	...	123
Wheat,Rice	879.53	...	466.30	273.27	196.79	Satna 51.2	...	...	124
Wheat,Rice	2,341.84	...	70.26	130.80	442.13	Satna 40.0	...	...	125
Wheat,Rice	...	...	202.84	242.60	969.97	Satna 38.4	...	...	126
Wheat,Rice	...	...	226.04	132.21	1,066.30	Satna 38.4	...	...	127
Wheat,Rice	1.37	...	169.75	74.25	2,227.52	Satna 38.4	...	...	128
Wheat,Rice	18.40	...	190.63	24.12	582.23	Satna 40.0	...	...	129
Wheat.Rice	9.34	...	296.80	412.55	2,087.09	Satna 36.8	...	...	130
Wheat,Rice	655.78	305.33	842.35	963.99	...	Satna 36.8	...	...	131
Wheat,Rice	...	...	14.00	0.10	655.64	Satna 35.2	...	...	132
Wheat,Rice	...	...	40.78	11.80	153.77	Satna 40.0	...	...	133
Wheat,Rice	4.10	...	131.21	78.50	928.74	Satna 43.2	...	...	134
WheatRice	7.37	...	152.79	32.64	578.26	Satna 41.6	...	...	135
Jowar,Kodo	...	...	143.19	104.13	111.96	Satna 35.2	...	...	136
Jowar,Kodo	0.53	...	0.85	1.37	204.07	Satna 32.0	...	...	137
Jowar,Kodo	...	...	78.38	266.47	437.92	Satna 40.0	...	...	138
Jowar,Kodo	...	...	527.86	311.96	384.46	Satna 33.6	...	...	139
Jowar,Kodo	41.04	...	200.32	128.93	44.54	Satna 40.0	...	...	140
Jowar,Kodo	...	...	365.62	701.15	720.02	Satna 40.0	...	...	141
Kodo,Jowar	105.28	...	22.32	272.74	302.35	Satna 40.0	...	...	142
Kodo,Jowar	2,768.13	...	68.68	111.16	595.52	Satna 40.0	...	...	143
Wheat,Rice	8.40	...	432.10	154.89	151.05	Satna 48.0	...	...	144
Wheat,Rice	...	11.60	153.80	85.15	417.80	Satna 48.0	...	...	145
Wheat,Rice	...	...	144.50	114.31	703.30	Satna 48.0	...	...	146
Wheat,Rice	...	...	130.60	665.20	228.10	Satna 48.0	...	...	147
Wheat,Rice	...	...	64.60	344.20	57.15	Satna 48.0	...	...	148
Wheat,Rice	...	...	728.80	789.28	482.40	Satna 51.2	...	...	149
Wheat,Rice	...	...	36.60	28.66	3.24	Satna 32 0	...	...	150

VILLAGE DIRECTORY

L.C. No.	Name of village	Total area of the village (in acres)	Amenities available within the villages					
			Educational	Medical	Power Supply	Drinking water	Commu-nication	Post and Telegraph
1	2	3	4	5	6	7	8	9
151	Duduwar	282.92	...	...	...	W	...	...
152	Atrar	292.49	...	...	...	W	...	...
153	Amiliya	638.39	...	...	...	W	...	...
154	Kitaha	1,743.26	Mid.S.(1)	...	E,EIN	W	PR	PO
155	Khutaha	2,090.40	Mid.S.(1)	...	E,EI,EIN	W	PR	PO
156	Gorsari	383.10	PR (1)	...	...	W	...	...
157	Telani	505.80	...	...	EI	W	PR	...
158	Marwa	215.40	PR (1)	...	...	W	PR	...
159	Lakhaha	406.61	...	...	...	W	...	...
160	Nayagaon	6,830.43	Mid.S.(1)	...	E,EI,EIN	W	KR	PO
161	Pipari Tola	1,831.53	PR (1)	...	...	W	...	...
162	Majhkhada	203.35	PR (1)	...	...	W	...	...
163	Baidan Tola	87.09	...	...	...	W	...	...
164	Badkher	754.94	PR (1)	...	...	W	..	...
165	Sonbarsa	320.26	...	...	...	W	...	...
166	Karaundi	124.61	...	...	...	W	...	...
167	Naugawan	1,175.80	...	...	...	W	...	...
168	Gujhwan	121.64	PR (1)	...	...	W	...	...
169	Selhan	899.35	...	...	...	W	...	...
170	Chhanihara	976.86	...	...	...	W	...	...
171	Baraha	1,424.00	...	...	...	W	...	...
172	Saray	418.60	...	...	...	W	...	...
173	Marwahar	114.03	...	...	...	W	...	...
174	Chitahara	2,171.06	...	...	...	W	R	PO
175	Chaurehi	2,109.00	Mid.S.(1)	...	...	W	R	...
176	Khodhari	3,380.43	PR (1)	...	...	W	R	...
177	Tagi	1,460.32	...	...	...	W	...	...
178	Bichhiya	1,228.67	...	...	...	W	...	...
179	Degarhat	2,013.60	...	...	...	W	...	...
180	Karariya	1,549.00	...	...	..	W	..	...
181	Banka	235.39	...	...	...	W	...	...
182	Lotni	163.06	...	...	...	W	...	...
183	Piparawan	772.13	...	...	...	W	...	...
184	Sarbhanga	2,502.73	...	...	...	W	...	...
185	Amirati	595.86	...	...	...	W	...	...
186	Siddha	453.47	...	...	...	W	...	...
187	Bari Amrai	205.89	...	...	...	W	...	...
188	Deora	758.48	PR (1)	...	...	W	KR	...
189	Lohra	102.92	PR (1)	...	...	..	...	...
190	Tikra	1,908.68	...	...	...	W	...	...
191	Baruwa	481.21	...	...	...	W	...	...
192	Ledari	3,509.64	...	...	...	W	...	...
193	Birpur	263.38	...	...	...	...	...	...
194	Jhakhaura	308.42	...	...	...	W	...	...
195	Harsed	323.03	PR (1)	...	...	W	...	...
196	Ledara	475.11	...	...	...	W	...	...
197	Piparhai	569.51	...	...	...	W	...	...
198	Ghamiraha	138.53	...	...	...	W	...	...
199	Nadaur	1,759.71	...	...	...	W	...	...
200	Baruwa Seduri	144.35	...	...	...	W	...	...

RAGHURAJNAGAR TAHSIL

Staple food	Land use (*i.e.* area under different types of land use) in acres: Forest	Irrigated	Un-Irrigated	Culturable waste (*i.e.* pasture and grazing land etc.)	Area not available for cultivation	Nearest town & distance in Kms.	Day of weekly market, if any, held in village	Remarks including any place of religious, historical or archaeological interest	L.C No.
10	11	12	13	14	15	16	17	18	1
Wheat,Rice	...	0.05	196.94	45.73	40.20	Satna 30.4	...	...	151
Wheat,Rice	...	...	199.24	36.55	56 70	Satna 30.4	...	...	152
Wheat,Rice	...	4.39	463.82	141.28	28.90	Satna 46.4	...	...	153
Wheat,Rice	...	6.00	1,442.94	195.39	98.93	Satna 28.8	...	...	154
Wheat,Jowar	...	228.00	887.30	185.30	789.80	Satna 48.0	...	...	155
Wheat,Jowar	...	0.30	320.20	49.80	12.80	Satna 48.0	...	...	156
Wheat,Rice	...	59.04	350.36	88.20	8.20	Satna 48.0	...	...	157
Wheat,Jowar	...	122.50	78.10	14.80	..	Satna 48.0	...	...	158
Wheat,Jowar	...	...	258.40	139.30	8.91	Satna 48.0	...	...	159
Wheat,Jowar	...	...	3,604.19	1,993.74	1,232.50	Satna 48.0	...	...	160
Jowar,Kodo	605.49	2.56	676.58	395.77	151.13	Satna 32.0	...	...	161
Jowar,Kodo	...	0.60	143.71	35.53	23.46	Satna 32.0	...	...	162
Jowar,Kodo	...	...	77.04	5.77	4.28	Satna 32.0	...	...	163
Jowar,Kodo	...	1.03	541.82	163.11	48.98	Satna 32.0	...	...	164
Jowar,Kodo	...	...	181.23	116.05	22.98	Satna 32.0	...	...	165
Jowar,Kodo	...	0.10	82.00	25.35	17.16	Satna 32.0	..	...	166
Jowar,Kodo	7.42	...	483.19	40.83	644.36	Satna 41.6	...	...	167
Jowar,Kodo	...	...	101.90	11.76	7.98	Satna 41.6	...	...	168
Jowar,Kodo	32.65	...	429.79	107.30	329.61	Satna 41.6	...	...	169
Jowar,Kodo	30.96	...	241.45	333.89	370.56	Satna 41.6	...	...	170
Jowar,Kodo	277.59	...	469.11	208.95	468.35	Satna 41.6	...	...	171
Wheat,Rice	...	...	35.94	312.90	69.76	Satna 41.6	...	...	172
Wheat,Rice	0.78	...	105.57	7.00	0.68	Satna 41.6	...	...	173
Wheat,Rice	115.88	...	499.30	637.88	918.00	Satna 35.2	...	...	174
Wheat,Rice	100.89	...	494.85	422.93	1,090.33	Satna 35.2	...	...	175
Wheat,Rice	162.70	...	75.19	1,422.40	1,720.14	Satna 35.2	...	...	176
Wheat,Rice	81.00	...	75.19	318.40	985.73	Satna 35.2	...	...	177
Wheat,Rice	133.86	...	43.00	260.73	791.08	Satna 35.2	...	...	178
Wheat,Rice	175.37	...	143.74	739.60	954.89	Satna 35.2	...	...	179
Wheat,Rice	160.45	...	25.00	487.55	876.00	Satna 35.2	...	...	180
Wheat,Jowar	67.16	...	113.77	25.83	28.63	Satna 60.8	...	...	181
Wheat,Jowar	94.00	...	48.52	3.65	16.89	Satna 36.8	...	...	182
Wheat,Jowar	666.86	...	61.23	37.38	3.65	Satna 36.6	...	...	183
Wheat,Jowar	2,216.06	...	0.04	256.83	29.80	Satna 56.0	...	...	184
Wheat,Jowar	107.60	...	341.26	78.30	68.70	Satna 49.6	...	...	185
Wheat,Jowar	124.71	...	215.57	57.06	56.13	Satna 48.0	...	...	186
Kodo,Jowar	...	...	171.68	20.41	13.80	Satna 48.0	...	...	187
Kodo,Jowar	61.59	...	439.67	190.01	67.21	Satna 48.0	...	...	188
Kodo,Jowar	...	...	73.52	8.68	20.72	Satna 49.6	...	...	189
Kodo,Jowar	1,644.26	...	91.18	77.88	95.36	Satna 52.8	...	...	190
Kodo,Jowar	168.49	...	110.25	73.23	129.24	Satna 51.2	...	...	191
Kodo Jowar	3,140.53	...	101.25	226.41	41.45	Satna 62.4	...	...	192
Kodo,Jowar	11.07	...	168.14	48.51	35.66	Satna 64 0	...	...	193
Kodo,Jowar	...	...	186.20	108.84	13.38	Satna 60.8	...	...	194
Kodo,Jowar	4.94	...	172.37	112.69	33.03	Satna 62.4	...	...	195
Kodo,Jowar	47.00	...	85.04	222.96	120.11	Satna 59.2	...	...	196
Kodo,Jowar	159.73	...	36.46	270.35	102.97	Satna 68.8	...	...	197
Kodo,Jowar	2.94	...	65.40	64.77	5.42	Satna 62.4	...	...	198
Kodo,Jowar	787.89	...	39.10	627.31	305.41	Satna 64.0	...	...	199
Kodo,Jowar	...	...	65.55	73.07	5.73	Satna 68.8	...	...	200

VILLAGE DIRECTORY

L.C. No.	Name of village	Total area of the village (in acres)	Amenities available within the villages					
			Educational	Medical	Power Supply	Drinking water	Communication	Post and Telegraph
1	2	3	4	5	6	7	8	9
201	Mahapar	182.19	...	...	...	W	...	...
202	Kolkhat	137.00	...	...	...	W	...	...
203	Pahdi	142.32	...	...	...	W	...	...
204	Chhatahari	902.45	...	...	...	W	...	...
205	Mukat	168.17	...	...	...	W	...	...
206	Hardi	459.67	...	...	...	W	...	...
207	Selaura	364.27	...	...	...	W	...	...
208	Kari Gohi	3,522.79	Mid.S.(1)	...	...	W	KR	PO
209	Sonbarsa	296.31	...	...	...	W	KR	...
210	Kathara	2,678.15	...	...	...	W	KR	...
211	Pagar Khurd	2,023.93	Mid.S.(1)	...	...	W	KR	...
212	Bihariya	561.28	...	...	...	W	KR	...
213	Belha	361.89	...	...	...	...	...	...
214	Barui	695.56	...	...	...	W	KR	...
215	Kuchmaila	476.60	...	...	...	...	...	...
216	Pagar Kalan	2,306.85	PR (1)	...	...	W	KR	...
217	Badera Kalan	1,056.41	...	...	...	W	KR	...
218	Badera Khurd	58.82	...	...	...	W	KR	...
219	Majan	452.14	PR (1)	...	...	W	KR	...
220	Birsinghpur	149.85	PR(3), Mid.S.(1), Sec.S.(1)	PHC (1)	...	W,TK	PR	PO
221	Masmasi Kheda	225.56	...	...	...	TK,W	PR	...
222	Masmasi Jamunhai	262.18	...	...	...	W,TK	PR	...
223	Bamhanet	90.96	...	...	...	...	...	...
224	Ujaini	222.65	...	...	...	W,R	PR	...
225	Pachali Khurd	243.44	...	...	...	W,R	PR	...
226	Padarihau	230.48	...	...	...	W,R	PR	...
227	Padariya	360.39	...	...	...	W	PR	...
228	Mau	456.23	...	...	...	W,R	PR	...
229	Garlaga	79.37	...	...	...	W,R	PR	...
230	Majhiyar	109.16	...	...	...	W,R	PR	...
231	Kitaha	94.33	...	...	...	R	...	...
232	Rasada	618.79	...	...	...	W	...	...
233	Jhiriya	317.89	...	...	...	W	...	...
234	Dunaw	213.81	...	...	...	W	...	...
235	Mauhar	231.34	...	...	...	W	...	...
236	Gudhwa	652.81	...	...	...	W	...	...
237	Patna Khurd	535.46	...	..	...	W	...	...
238	Tighara	669.27	...	...	...	W	...	...
239	Harduwa	408.34	...	...	...	W	...	...
240	Hinauta	311.23	...	...	...	W	...	...
241	Berahna	132.44	PR (1)	D(1)	...	W	...	PO
242	Piparha	296.16	...	...	...	W	...	...
243	Godgawan	153.45	...	...	...	W	...	...
244	Jhonta	345.48	PR (1)	...	...	W	...	...
245	Padeniya	62.72	...	...	...	W	...	...
246	Devrawar	503.31	...	...	...	W	...	...
247	Ragauli	762.77	...	...	...	W	...	...
248	Bardiya Mishra	310.07	...	...	...	W	...	...
249	Barediya Kalan	299.81	...	...	...	W	...	...
250	Barediya Khurd	76.93	...	...	...	W	...	...

RAGHURAJNAGAR TAHSIL

Staple Food	Land use (*i. e.* area under different types of land use) in acres: Forest	Irrigated	Un-Irrigated	Culturable waste (*i. e.* pasture and grazing land etc.)	Area not available for cultivation	Nearest town & distance in Kms.	Day of weekly market, if any, held in village	Remarks including any place of religious, historical or archaeological interest	L.C. No.
10	11	12	13	14	15	16	17	18	19
Kodo,Jowar	10.46	...	56.14	4.77	110.82	Satna 67.2	...	...	201
Kodo,Jowar	4.97	...	21.90	99.97	10.16	Satna 65.6	...	...	202
Kodo,Jowar	36.12	...	70.67	4.50	31.03	Satna 59.2	...	...	203
Kodo,Jowar	274.11	...	32.97	467.42	127.95	Satna 72.0	...	...	204
Kodo,Jowar	...	...	69.84	60.93	37.40	Satna 64.0	...	...	205
Kodo,Jowar	38.29	...	141.67	216.64	63.07	Satna 64.0	...	...	206
Kodo,Jowar	0.57	...	189.61	148.31	25.78	Satna 57.6	...	...	207
Kodo,Rice	619.66	1.64	1,225.01	886.74	789.74	Satna 43.2	...	...	208
Wheat,Jowar	...	2.47	202.40	86.07	5.37	Satna 41.6	...	...	209
Wheat,Jowar	1,109.85	...	411.04	545.61	611.65	Satna 41.6	...	...	210
Wheat,Jowar	...	70.65	1,400.25	548.34	4.69	Satna 36.8	...	...	211
Wheat,Jowar	...	5.20	431.30	104.06	20.72	Satna 36.8	...	...	212
Wheat,Jowar	...	...	300.00	59.43	2.46	Satna 38.4	...	...	213
Wheat,Jowar	116.69	...	319.00	140.00	119.87	Satna 38.4	...	...	214
Wheat,Jowar	26.12	...	202.00	204.00	44.48	Satna 36.8	...	...	215
Wheat,Jowar	270.10	54.84	1,141.30	270.48	570.13	Satna 36.8	...	...	216
Wheat,Jowar	164.91	0.13	439.03	292.32	160.02	Satna 38.4	...	...	217
Wheat,Jowar	...	0.44	40.43	17.95	...	Satna 36.8	...	...	218
Wheat,Jowar	12.84	...	265.31	148.67	25.32	Satna 40.0	...	...	219
Kodo,Jowar	...	1.31	7.49	67.44	73.61	Satna 33.6	...	...	220
Kodo,Jowar	...	0.32	163.77	22.14	39.33	Satna 33.6	...	...	221
Kodo,Jowar	...	1.09	139.91	96.20	24.98	Satna 33.6	...	...	222
Kodo,Jowar	...	...	65.80	13.17	11.99	Satna 38.4	...	..	223
Kodo,Jowar	...	...	167.48	30.17	25.00	Satna 40.0	...	...	224
Kodo,Jowar	...	...	199.68	26.06	17.70	Satna 41.6	...	...	225
Kodo,Jowar	...	...	175.30	31.13	24.05	Satna 35.2	...	...	226
Kodo,Jowar	...	--	262.98	54.01	43.40	Satna 36.8	...	...	227
Kodo,Jowar	...	...	302.59	96.06	57.58	Satna 35.2	...	...	228
Kodo,Jowar	...	...	66.00	4.26	9.11	Satna 35.2	...	...	229
Kodo,Jowar	...	...	79.79	17.73	11.64	Satna 35.2	...	...	230
Kodo,Jowar	...	...	61.91	23.04	9.38	Satna 35.2	...	...	231
Kodo,Jowar	...	...	334.85	278.15	5.79	Satna 36.8	...	...	232
Kodo,Jowar	...	...	80.82	233.03	4.04	Satna 36.8	...	...	233
Wheat,Jowar	...	...	105.43	20.76	87.62	Satna 36.8	...	...	234
Wheat,Jowar	...	...	222.59	2.99	5.76	Satna 36.8	...	...	235
Wheat,Jowar	...	...	496.57	12.70	143.54	Satna 36.8	...	...	236
Wheat,Jowar	...	...	436.58	82.67	16.21	Satna 36.8	...	...	237
Kodo,Jowar	...	0.67	554.62	73.11	40.87	Satna 36.8	...	...	238
Wheat,Jowar	...	6.43	368.74	12.73	20.44	Satna 36.8	...	...	239
Wheat,Jowar	...	0.18	295.75	3.21	12.09	Satna 36.8	...	...	240
Wheat,Jowar	...	1.04	70.15	30.16	31.09	Satna 62.4	...	...	241
Wheat,Jowar	...	...	182.50	106.65	7.01	Satna 62.4	...	...	242
Wheat,Jowar	...	...	59.40	79.27	14.78	Satna 62.4	...	...	243
Wheat,Jowar	...	...	251.69	80.14	13.65	Satna 62.4	...	...	244
Wheat,Jowar	...	...	55.89	4.21	2.62	Satna 62.4	...	...	245
Wheat,Jowar	...	...	380.43	90.68	32.20	Satna 62.4	...	...	246
Wheat,Jowar	...	...	254.42	301.44	6.91	Satna 62.4	...	...	247
Wheat,Jowar	...	...	12.94	294.28	2.85	Satna 62.4	...	...	248
Wheat,Jowar	...	...	181.28	104.50	14.03	Satna 62.4	...	...	249
Wheat,Jowar	...	...	70.73	6.20	...	Satna 62.4	...	...	250

VILLAGE DIRECTORY

L.C. No.	Name of village	Total area of the village (in acres)	Amenities available within the villages					
			Educational	Medical	Power Supply	Drinking water	Communication	Post and Telegraph
1	2	3	4	5	6	7	8	9
251	Tamar	728.52	...	...	...	...	...	...
252	Kirkiraw	103.57	...	...	...	...	...	...
253	Alhai	114.16	...	...	...	...	...	...
254	Semrahan Kalan	130.00	...	...	...	...	...	...
255	Semrahan Khurd	112.42	...	...	...	W,O	...	...
256	Amchuwa	115.24	...	...	...	...	...	...
257	Baraha	126.32	...	...	...	W	...	...
258	Halawan	233.97	PR (1)	...	...	W	...	...
259	Majhgawan	183.81	...	...	...	W	...	...
260	Umarhan	278.57	...	...	...	W	...	...
261	Bhataha	124.08	...	...	...	...	...	...
262	Agra	52.36	...	...	..	W	...	...
263	Dergaon	103.20	...	...	...	W	...	...
264	Bhathdandi	60.06	...	...	...	...	...	...
265	Kandaila Khurd	164.13	...	...	...	...	...	...
266	Shukwah	289.66	...	...	...	W	...	...
267	Belha	120.08	...	...	...	...	...	...
268	Kandaila Kalan	186.15	PR (1)	...	...	W	...	...
269	Udli	47.74	...	...	...	...	...	...
270	Ghatiniya	82.94	...	...	...	W	...	...
271	Kama Khuiya	501.65	...	...	...	...	...	...
272	Mugwari	93.86	...	...	...	W	...	...
273	Jariha	136.58	...	...	...	W	...	...
274	Amuwa	1,468.43	...	...	...	W	...	...
275	Rasoiya	4,972.38	...	...	...	...	...	...
276	Pachauha	373.11	...	...	...	...	...	...
277	Andhara Khoh	392.43	...	...	...	...	...	...
278	Jhulna	756.82	...	...	...	...	...	...
279	Bijahari	289.56	...	...	...	W	...	...
280	Kusiyara	180.11	...	...	...	W	...	...
281	Majhiyar	469.45	...	...	...	W	...	...
282	Basahara	135.86	...	...	...		...	...
283	Pratappur	1,594.88	PR (1)	...	...	W	KR	
284	Tikar	334.09	...	...	...	...	KR	..
285	Ormani	803.45	...	...	...	W	KR	
286	Jhala	162.71	...	...	...	...	KR	..
287	Budha	97.70	...	...	...	...	KR	...
288	Kadrohi	290.66	...	...	...	...	KR	...
289	Parti	258.45	...	...	...	...	KR	...
290	Kolkariya	3,730.01	...	...	...	...	KR	...
291	Batahara	412.62	...	...	...	...	KR	...
292	Chhapar	335.76	...	...	...	...	KR	...
293	Matiyar	241.94	...	...	...	..		...
294	Jamuwani	387.88	PR (1)	...	...	W	...	...
295	Mauhariya	303.61	...	...	...	W	...	...
296	Barau	273.65	PR (1)	...	...	W	...	...
297	Khadwari	459.79	...	...	...	...	...	...
298	Kudaraha	445.54	...	...	...	...	...	...
299	Badkan	890.64	...	...	...	...	...	...
300	Bitma	793.57	...	...	...	W	...	...

RAGHURAJNAGAR TAHSIL

Staple food	Land use (*i.e.* area under different types of land use) in acres: Forest	Irrigated	Un-Irrigated	Culturable waste (*i.e.* pasture and grazing land etc.)	Area not available for cultivation	Nearest town & distance in Kms.	Day of weekly market, if any, held in village	Remarks including any place of religious, historical or archaeological interest	L.C No.
10	11	12	13	14	15	16	17	18	1
Wheat,Jowar	...	...	248.42	242.49	237.61	Satna 48.0	...	...	251
Wheat,Jowar	...	...	82.19	6.00	15.38	Satna 46.4	...	...	252
Wheat,Jowar	...	...	79.73	18.30	16.13	Satna 44.8	...	...	253
Wheat,Jowar	...	...	100.51	7.51	21.98	Satna 49.6	...	...	254
Wheat,Jowar	...	...	73.78	32 04	6.60	Satna 51.2	...	...	255
Wheat,Jowar	..	...	55.48	38.93	20.83	Satna 51.2	...	...	256
Wheat,Jowar	...	...	103.14	13.97	9.21	Satna 41.6	...	...	257
Wheat,Jowar	...	...	190.57	22.99	20.41	Satna 41.6	...	...	258
Wheat,Jowar	...	...	138.14	25.94	19.73	Satna 43.2	...	...	259
Wheat,Jawar	...	...	207.71	45.79	25.07	Satna 43.2	...	...	260
Wheat,Jowar	...	...	83.80	3.14	37.14	Satna 42.2	...	...	261
Wheat Jowar	...	...	40.36	9.90	2.10	Satna 44.8	...	...	262
Wheat,Jowar	...	...	78.96	9.69	14.55	Satna 44.8	...	...	263
Wheat,Jowar	...	...	18.96	11.41	29.69	Satna 43.2	...	...	264
Wheat,Jowar	...	...	156.32	2.95	4.86	Satna 43.2	...	...	265
Wheat,Jowar	...	...	229.42	34.06	25.58	Satna 43.2	...	...	266
Wheat,Jowar	...	...	105.02	12.91	2.15	Satna 43.2	...	...	267
Wheat,Jowar	15.42	...	124.13	24.08	22.52	Satna 64.0	...	...	268
Wheat,Kodo	4.21	...	27.82	15.00	0.71	Satna 64.0	...	...	269
Kodo	2.24	...	60.32	15.01	5.37	Satna 64.0	...	...	270
Wheat,Jowar	193.79	...	97.18	52.19	158.49	Satna 64.0	...	...	271
Wheat,Rice	...	...	47.51	17.25	29.10	Satna 60.8	...	...	272
Jowar,Kodo	17.82	...	105.80	6.84	6.12	Satna 60.8	...	...	273
Wheat,Jowar	217.80	...	280.66	344.96	625.01	Satna 51.2	...	...	274
Wheat,Jowar	4,936.50	...	...	...	35.88	Satna 56.0	...	...	275
Wheat,Jowar	144.41	...	...	...	228.70	Satna 54.4	...	...	276
Wheat,Rice	63.64	...	...	0.75	328.04	Satna 57.6	...	...	277
Wheat,Rice	138.63	...	198.27	65.50	354.42	Satna 60.8	...	...	278
Wheat,Kodo	5.00	...	196.98	58.86	28.72	Satna 60.8	...	...	279
Kodo	12.21	...	153.41	11.54	2.95	Satna 60.8	...	...	280
Wheat,Jowar	...	...	411.12	38.16	20.17	Satna 57.6	...	...	281
Kodo,Wheat	...	...	120.49	1.45	13.92	Satna 60.8	...	...	282
Wheat,Jowar	178.08	...	1,001.80	64.59	350.41	Satna 56.0	...	...	283
Wheat,Jowar	30.74	...	194.51	27.59	81.25	Satna 56.0	...	...	284
Wheat,Jowar	342.76	...	235.13	165.55	60.01	Satna 56.0	...	...	285
Wheat,Kodo	...	...	144.72	9.88	8.11	Satna 56.0	...	...	286
Barley,Kodo	...	...	86.72	9.61	1.37	Satna 56.0	...	...	287
Barley,Kodo	13.52	...	133.84	49.29	94.01	Satna 56.0	...	...	288
Barley,Kodo	47.89	...	173.06	18.75	18.75	Satna 56.0	...	...	289
Barley,Rodo	920.50	...	80.91	396.37	2,332.23	Satna 57.6	...	...	290
Wheat,Rice	265.94	...	131.92	10.60	4.16	Satna 57.6	...	...	291
Wheat,Rice	164.90	...	...	105.86	65.00	Satna 57.6	...	...	292
Wheat,Rice	...	...	237.34	4.06	0.54	Satna 57.2	...	...	293
Wheat,Rice	4.31	0.08	290.26	54.00	39.23	Satna 59.2	...	...	294
Wheat,Rice	27.69	...	183.17	28.00	64.75	Satna 57.6	...	...	295
Wheat,Rice	...	0.15	212.50	45.51	15.49	Satna 48.0	...	...	296
Wheat,Rice	...	0 02	426.59	24.57	8.61	Satna 57.6	...	...	297
Wheat,Rice	...	...	421.77	13.68	10.09	Satna 57.6	...	...	298
Wheat,Rice	...	0.15	661.85	213.26	15.38	Satna 57.6	...	...	299
Wheat,Rice	...	...	540.40	132.43	120.74	Satna 68.8	...	...	300

VILLAGE DIRECTORY

L.C. No.	Name of village	Total area of the village (in acres)	Amenities available within the villages					
			Educational	Medical	Power Supply	Drinking water	Communication	Post and Telegraph
1	2	3	4	5	6	7	8	9
301	Harai	518.90	...	...	...	...	...	...
302	Karaundi Kothar	225.60	PR (1)	...	...	...	...	...
303	Sirwari	380.16	...	...	...	...	...	...
304	Vijaipur	330.72	...	...	...	...	...	...
305	Pipari	120.25	...	...	...	...	...	...
306	Karaundi Kalan	191.29	PR (1)	...	...	W	...	...
307	Karaundi Khurd	404.85	...	...	...	W,TK	...	...
308	Pathrauda	536.38	...	...	...	...	...	...
309	Bahera	491.36	...	...	...	W	PR	...
310	Sandi	19.52	...	...	...	...	...	...
311	Haliya Kalan	560.08	...	...	...	W	PR	...
312	Haliya Khurd	114.33	...	...	...	...	...	...
313	Haliya Mahesh	100.65	...	...	...	...	...	...
314	Mishragawan	341.64	...	...	...	W	KR	...
315	Nakehli	348.58	...	...	...	W	...	...
316	Rajhokhar	356.18	...	...	...	W	...	...
317	Hariharpur	782.40	PR (1)	...	...	W,TK	...	...
318	Paduhar	689.02	PR (1)	...	...	W	...	...
319	Nagwar Kothar	73.32	...	...	...	W	PR	...
320	Nagwar Unmulan	141.62	...	...	...	W	PR	...
321	Pachali Kalan	216.42	...	...	...	W	PR	...
322	Kalbaliya	695.76	PR (1)	...	..	W	PR	...
323	Semra	599.16	...	...	...	W	KR	...
324	Arraha	183.15	...	.	...	W	KR	...
325	Sikrauda	194.22	...	...	...	W	KR	...
326	Khadauri Khurd	113.88	...	...	...	W	PR	...
327	Khadauri Kalan	119.57	...	...	...	W	PR	...
328	Khadaura	120.99	...	...	...	W	PR	...
329	Patna Kalan	294.66	PR (1)	..	...	W	KR	...
330	Rimari	345.73	MidS (1)	...	...	W	KR	PO
331	Chitgarh	1,412.55	PR (1)	...	...	W,R	PR	..
332	Sonbarsa	321.97	PR (1)	...	...	W,R	PR	...
333	Semri	390.89	...	...	...	W,R	PR	...
334	Nimaha	1,568.39	...	...	...	W,R	PR	...
335	Karkothi	215,51	...	...	...	W,R	PR	...
336	Ghorkat	1,114.86	...	...	..	W	...	...
337	Patna Khurd	433.83	...	...	...	W	...	...
338	Bachhaura	474.19	...	...	...	W	...	...
339	Deori	197.38	...	...	...	W	...	...
340	Udka	243.71	...	...	...	W	...	...
341	Gadarihan	166.03	...	...	...	W	...	...
342	Tikuri	511.00	...	...	...	W	...	...
343	Andharwar	961.42	PR (1)	...	...	W	...	...
344	Bhatgawan	824.96	...	...	...	W	...	...
345	Ghorkati	305.27	...	...	...	W	...	...
346	Bamhauri Kothar	268.28	...	...	...	W	...	...
347	Lakhanwah	1,601.13	PR (1)	...	...	W	PR	...
348	Karhi Kalan	669.11	PR (1)	...	...	W	PR	...
349	Karhi Khurd	688.01	...	...	...	W	PR	...
350	Madhaupur	357.73	...	...	...	W	PR	...

RAGHURAJNAGAR TAHSIL

Staple food	Land use (*i.e.* area under different types of land use) in acres: Forest	Irrigated	Un-Irrigated	Culturable waste (*i.e.* pasture and grazing land etc.)	Area not available for cultivation	Nearest town & distance in Kms.	Day of weekly market, if any, held in village	Remarks including any place of religious, historical or archaeological interest	L.C No.
10	11	12	13	14	15	16	17	18	1
Wheat,Rice	...	...	359.33	119.82	39.75	Satna 68.8	...	...	301
Wheat,Rice	...	...	162.21	40.97	22.42	Satna 68.8	...	...	302
Wheat,Rice	...	...	203.29	115.35	61.52	Satna 68.8	...	...	303
Wheat,Rice	...	...	144.30	130.60	55.82	Satna 68.8	...	...	304
Wheat,Rice	...	...	57.33	57.11	5.81	Satna 68.8	...	...	305
Wheat,Rice	...	...	144.08	10.07	28.14	Satna 49.6	...	...	306
Wheat,Rice	...		322.20	31.81	50.84	Satna 49.6	...	...	307
Wheat,Rice	...	...	357.55	63.76	115.07	Satna 49.6	...	...	308
Wheat,Rice	...	...	333.46	54.27	103.63	Satna 46.4	...	...	309
Wheat,Rice	...	...	10.87	0.56	8.09	Satna 48.0	...	...	310
Wheat,Rice	...	...	478.70	40.86	40.52	Satna 48.0	...	...	311
Wheat,Rice	...	...	87.13	4.63	22 57	Satua 49.6	...	...	312
Wheat,Rice	...	...	95.74	2.52	2.39	Satna 51.2	...	...	313
Wheat,Rice	...	0.42	255.36	41.56	44.30	Satna 36.8	...	...	314
Wheat,Rice	...	...	272.45	25.48	50.65	Satna 35.2	...	...	315
Wheat,Rice	...	...	205.21	48.02	102.95	Satna 35.2	...	...	316
Wheat,Rice	...	0.04	376.44	67.26	153.66	Satna 41.6	...	...	317
Wheat,Rice	...	0.03	529.58	77.33	82.08	Satna 35.2	...	...	318
Wheat,Rice	...	0.8	44.93	22.43	5.83	Satna 57.6	...	...	319
Wheat,Rice	...	0.14	101.64	26.33	13.51	Satna 57.6	...	...	320
Wheat,Rice	...	...	166.20	25.46	24.76	Satna 57.6	...	...	321
Wheat,Rice	...	...	528.26	117.46	50.44	Satna 57.6	...	...	322
Wheat,Rice	...	0.4	428.31	138.48	32.33	Satna 57.6	...	...	323
Wheat,Rice	...	...	116.67	52.56	13.92	Satna 57.6	...	...	324
Wheat,Rice	...	...	155.41	30.88	7.93	Satna 57.6	...	...	325
Wheat,Rice	...	...	104.03	6.78	3.07	Satna 57.6	...	...	326
Wheat,Rice	...	...	83.70	12.39	23.48	Satna 57.6	...	...	327
Wheat,Rice	...	...	83.22	21.16	16.61	Satna 57.6	...	...	328
Wheat,Rice	...	0.21	234.34	39.33	20.78	Satna 57.6	...	...	329
Wheat,Rice	...	0.4	258.28	43.91	43.50	Satna 57.6	...	...	330
Wheat,Rice	...	...	1,087.25	280.19	45.11	Satna 36.8	...	...	331
Wheat,Rice	...	...	298.94	20.78	2.25	Satna 38.4	...	...	332
Wheat,Rice	...	...	302.54	54.62	33.73	Satna 35.2	...	...	333
Wheat,Rice	...	...	1,127.04	262.40	178.95	Satna 38.4	...	...	334
Wheat,Rice	...	...	163.63	27.83	24.05	Satna 24.0	...	...	335
Jowar,Kodo	...	3.89	882.02	80.90	148.05	Satna 40.0	...	...	336
Jowar,Kodo	...	...	349.49	40.75	43.59	Satna 32.0	...	...	337
Jowar,Kodo	...	..	399.67	26.73	47.79	Satna 28.8	...	...	338
Jowar,Kodo	...	...	156.04	15.09	26.25	Satna 25.6	...		339
Jowar,Kodo	...	...	205.46	18.79	19.46	Satna 25.6	...	...	340
Jowar,Kodo	...	...	158.19	3.90	3.84	Satna 48.7	...	...	341
Jowar,Kodo	...	...	389.06	66.27	55.67	Satna 48.0	...	...	342
Jowar,Kodo	...	...	867.17	6.82	87.43	Satna 48.0	...	...	343
Jowar,Kodo	...	...	746.76	31.70	46.50	Satna 48.0	...	...	344
Jowar,Kodo	...	...	253.99	19.36	31.92	Satna 44.8	...	...	345
Jowar,Kodo	...	...	217.51	18.80	31.97	Satna 44.7	...	...	346
Jowar,Kodo	...	0.28	1,044.73	121.69	434.43	Satna 28.8	...	...	347
Wheat,Rice	...	0.08	494.66	84.93	89.44	Satna 32.0	...	...	348
Wheat,Rice	...	0.09	480.56	119.30	88.06	Satna 30.4	...	...	349
Wheat,Rice	...	...	305.87	24.63	27.23	Satna 27.2	...	...	350

VILLAGE DIRECTORY

L.C. No.	Name of village	Total area of the village (in acres)	Amenities available within the villages					
			Educational	Medical	Power Supply	Drinking water	Communication	Post and Telegraph
1	2	3	4	5	6	7	8	9
351	Karhi Tukda	6.10	...	...	...	W	PR	...
352	Bihara	3,315.04	PR (2)	...	...	W	PR	PO
353	Magarwar	515.17	...	...	...	W	PR	...
354	Dhondhi	181.71	...	...	...	W	PR	...
355	Khamha	385.52	...	...	...	W	PR	...
356	Bhatgawan	156.04	...	...	...	W	PR	...
357	Laulach	2,016.85	PR (1)	D (1)	...	W	PR	...
358	Deora	1,784.20	PR (1)	...	...	W,R	PR	...
359	Bara	306.86	PR (1)	...	...	W,R	PR	...
360	Mahdewa	637.09	...	...	...	W,R	PR	...
361	Tikuri	433.86	PR (1)	...	...	W	PR	...
362	Golhata	1,939.39	Mid.S. (1)	...	...	W	KR	PO
363	Thathaura	814.66	PR (1)	...	...	...	KR	...
364	Deori	352.10	...	...	...	...	...	...
365	Piparchha	719.73	PR (1)	D (1)	...	R	KR	...
366	Bakiya Tiwariyan	994.00	PR (2)	...	...	W,R	KR	PO
367	Bakiya Bailo	1,634.00	...	...	...	W,R	KR	...
368	Mahidal Khurd	541.00	...	...	...	W,R	...	...
369	Mahidal Kalan	1,408.00	PR (1)	...	..	W,R	...	...
370	Bhalwar	237.00	...	...	...	W,R	...	...
371	Kandwa	811.00	PR (1)	...	...	W,R	...	...
372	Ghatbelwa	837.00	PR (1)	...	...	W	...	...
373	Banpata	235.00	...	...	...	...	...	...
374	Majhiyar	718.00	PR (1)	...	...	W	...	...
375	Gajan	824.00	PR (1)	...	...	W,R	...	...
376	Kitaha	795.00	PR (1)	...	...	W	...	...
377	Sonbarsa	368.00	...	...	...	W,R	...	...
378	Deomau Daldal	6,202.00	PR (1),Mid.S.(1),	...	...	W,R	...	PO
379	Bela	4,029.00	Sec.S. (1)	VH (1)	...	W	...	...
380	Ramnagar	2,010.00	PR (1)	...	...	W	...	...
381	Raghunathpur	1,157.00	PR (1)	...	...	W	...	...
382	Phiphir	673.00	...	...	...	...	...	...
383	Barti	1,807.00	PR(1), Mid.S.(1)	...	...	W,R	...	...
384	Majhiyar	262.00	PR (1)	...	...	W,R	...	...
385	Chhibaura	971.00	...	...	...	W	...	...
386	Madhi	825.00	PR (1)	...	EI	W	...	...
387	Khohar	1,727.00	PR(1), Mid S.(1)	...	...	W,R	...	PO
388	Atarhara	1,169.00	PR (1)	D (1)	...	W,R	KR	...
389	Gadhwa Khurd	501.00	PR (1)	...	...	W,R	...	...
390	Rehuta	599.00	...	...	...	W	...	...
391	Kichwariya	458.00	PR (1)	...	...	W,R	...	...
392	Rajarwar	1,165.00	PR (1)	...	...	...	...	...
393	Rajarwar Tukda	10.00	...	...	...	...	...	...
394	Itaur	750.00	PR (1)	...	...	W	...	...
395	Mainpura	177.00	...	...	...	W,R	...	...
396	Gadhwa Kalan	790.00	...	...	...	W,R	...	...
397	Gajgawan	912.00	PR (1)	...	...	W,R	...	...
398	Bardadih	451.00	PR (1)	...	...	W,R	...	...
399	Goraiya	3,186.00	PR (1)	D (1)	...	W,R	KR	PO
400	Khamhariya	1,680.00	PR (1)	...	...	W	...	...

RAGHURAJNAGAR TAHSIL

Staple Food	Land use (*i. e.* area under different types of land use) in acres: Forest	Irrigated	Un-Irrigated	Culturable waste (*i. e.* pasture and grazing land etc.)	Area not available for cultivation	Nearest town & distance in Kms.		Day of weekly market, if any, held in village	Remarks including any place of religious, historical or archaeological interest	L.C. No.
10	11	12	13	14	15	16		17	18	1
Wheat,Rice	...	...	5.66	...	0.44	Satna	30.4	..	...	351
Wheat,Rice	...	47.36	2,468.17	346.35	453.16	Satna	28.8	...	...	352
Wheat,Rice	...	32.84	410.95	22.18	49.20	Satna	44.8	...	...	353
Wheat,Rice	...	3.34	139.44	24.80	14.13	Satna	44.8	...	...	354
Wheat,Rice	...	16.74	289.86	39.49	39.43	Satna	44.8	...	...	355
Wheat,Rice	...	0.22	136.52	8.57	10.73	Satna	44.8	...	...	356
Wheat,Rice	...	18.94	1,743.57	109.18	145.16	Satna	44.8	...	...	357
Wheat,Rice	...	31.70	1,434.71	174.15	143.64	Satna	44.8	...	...	358
Wheat,Rice	...	...	241.22	37.36	28.28	Satna	36.8	...	...	359
Wheat,Rice	...	...	529.45	67.66	39.98	Satna	36.8	...	...	360
Wheat,Rice	...	0.32	300.17	66.43	66.94	Satna	35.2	...	...	361
Wheat,Rice	...	0.36	1,808.75	130.28	...	Satna	38.4	...	...	362
Wheat,Rice	...	3.57	771.55	...	39.54	Satna	38.4	...	...	363
Wheat,Rice	...	...	336.46	...	15.64	Satna	40.0	...	...	364
Wheat,Rice	...	32.97	654.54	...	32.22	Satna	40.0	...	...	365
Wheat,Rice	...	...	824.00	99.00	71.00	Rewa	24.0	...	...	366
Wheat,Rice	...		1,321.00	120.00	193.00	Rewa	24.0	...	...	367
Wheat,Rice	...	...	448.00	79.00	14.00	Rewa	22.4	...	...	368
Wheat,Rice		...	1,137.00	112.00	159.00	Rewa	22.4	...	...	369
Wheat,Rice	...	...	170.00	35.00	32.00	Rewa	22.4	...	...	370
Wheat,Rice	...	...	567.00	71.00	173.00	Rewa	22.4	...	...	371
Wheat,Rice	...	...	684.00	92.00	61.00	Rewa	25.6	...	...	372
Wheat,Rice	...	...	207.00	8.00	20.00	Rewa	25.6	...	...	373
Wheat,Rice	...	...	578.00	99.00	41.00	Rewa	25.6	...	...	374
Wheat,Rice	...	...	669.00	118.00	37.00	Rewa	24.0	...	...	375
Wheat,Rice	...	...	611.00	137.00	47.00	Rewa	20.8	...	...	376
Wheat,Rice	...	...	296.00	37.00	35.00	Rewa	25.6	...	...	377
Wheat,Rice	22.00	7.00	5,157.00	657.00	359.00	Rewa	32.0	...	...	378
Wheat,Rice	531.00	...	2,262.00	11.00	1,225.00	Rewa	20.8	...	...	379
Wheat,Rice	...	...	1,390.00	432.00	188.00	Satna	25.6	...	...	380
Wheat,Rice	...	...	879.00	19..00	82.00	Satna	33.6	...	...	381
Wheat,Rice	...	...	431.00	160.00	82.00	Satna	33.6	...	...	382
Wheat,Rice	...	...	1,473.00	152.00	182.00	Rewa	33.6	...	...	383
Wheat,Rice	...	...	195.00	31.00	36.00	Rewa	33.6	...	...	384
Wheat,Rice	28.93	14.07	42.00	742.00	144.00	Rewa	25.6	...	...	385
Wheat,Rice	...	1.00	600.00	22.00	202.00	Rewa	28.8	...	...	386
Wheat,Rice	...	...	1,427.00	148.00	152.00	Rewa	25.6	...	...	387
Wheat,Rice	...	...	891.00	160.00	118.00	Rewa	27.2	...	...	388
Wheat,Rice	...	...	361.00	92.00	48.00	Satna	33.2	...	...	389
Wheat,Rice	...	...	553.00	46.00	...	Satna	32.0	...	...	390
Wheat,Rice	...	1.00	360.00	61.00	36.00	Satna	32.0	...	...	391
Wheat,Rice	...	1.00	989.00	153.00	22.00	Satna	27.2	...	...	392
Wheat,Rice	...	...	9.00	1.00	...	Satna	27.2	...	...	393
Wheat,Rice	...	1.00	614.00	81.00	54.00	Satna	28.8	...	...	394
Wheat,Rice	...	...	120.00	10.00	47.00	Satna	28.8	...	...	395
Wheat,Rice	...	10.00	653.00	67.00	60.00	Satna	36.8	...	...	396
Wheat,Rice	...	43.00	733.00	101.00	35.00	Satna	35.2	...	...	397
Wheat,Rice	...	...	367.00	50.00	34.00	Satna	35.2	...	...	398
Wheat,Rice	...	...	2,000.00	786.00	400.00	Satna	26.2	...	...	399
Wheat,Rice	...	...	1,518.00	61.00	101.00	Satna	22.4	...	...	400

VILLAGE DIRECTORY

L.C. No.	Name of village	Total area of the village (in acres)	Amenities available within the villages					
			Educational	Medical	Power Supply	Drinking water	Communication	Post and Telegraph
1	2	3	4	5	6	7	8	9
401	Tikuri	558·00	...	...	...	W,R	...	...
402	Akauna	886·00	PR (1)	...	...	W,R	...	...
403	Tedhgawan	238·00	...	...	...	W,R	...	...
404	Korgawan	334·00	...	...	EIN	W,TK	...	...
405	Aber	4,437·00	Mid.S.(1)	H (1)	EI	W	PR	...
406	Kolar	4,307.00	PR (1), Mid.S.(1), Sec.S.(1)	AD (1)	EI	W,TK	PR	PO
407	Gahiri	231.00	...	...	...	W	...	...
408	Semari	446·34	...	..	...	W	...	...
409	Mohaniya	448·38	PR (1)	...	...	W	...	...
410	Buda	448·07	...	...	...	W	...	...
411	Tihai	598.12	PR (1)	...	...	W	PR	...
412	Umri	376·80	...	...	...	W	PR	...
413	Farhad	17·28	...	...	...	W	...	...
414	Farhad	3·90	...	...	...	W	...	...
415	Farhad	589·00	...	...	...	W	...	...
416	Gadauli	293·09	...	...	...	W	...	...
417	Chund Khurd	111·91	PR (1)	...	...	W TK	...	...
418	Sudamapur (445)	25.68	...	...	...	W,TK	...	...
419	Sudamapur (444)	86.60	...	...	...	W,TK	...	...
420	Kathar	356·16	...	...	...	W,TK	...	..
421	Domhai	636.00	PR (1)	...	...	W,TK	...	...
422	Bara	1,303.15	PR (1)	...	...	W,TK	...	...
423	Chund Kalan	553·99	...	...	...	W,TK	...	...
424	Anjhi	771·77	...	...	...	W,TK	...	...
425	Sabhapur	94.69	PR (1)	...	...	W,TK	...	...
426	Parsauja Kalan	199·92	...	...	...	W	...	...
427	Khanch	220·80	...	...	...	W	...	...
428	Maudaha	542·22	...	...	...	W	...	...
429	Karkal	100·80	...		...	W	...	...
430	Nagaura	671·38	PR (1)	...	EI	W	...	...
431	Parsauja Khurd	174.90	...	...	...	W	...	...
432	Mahura	114·62	...		...	W	...	...
433	Salaiya	388.99	...	...	...	W	...	...
434	Sujawal Khurd	392.56	PR (1)	...	...	W	PR	...
435	Reuhan	693.38	...	...	...	W	PR	...
436	Mahuwapar	442·29	...	...	...	...	PR	...
437	Bamuraha	855·30	PR (1)	...	...	W	PR	...
438	Sujawal Kalan	644·44	PR (1)	...	...	...	PR	...
439	Bandhi	1,403·68	PR (1)	...	...	W	...	...
440	Berahna	426·62	PR (1)	...	...	W	...	...
441	Semra	441·66	...	...	...	W	...	...
442	Malmau	500·68	...	...	...	W,R	PR	...
443	Sirsaha	100·55	...	...	...	W,R	PR	...
444	Mehuti	4,303·93	PR (1), Mid.S.(1)	...	EI	W,TK	PR	PO
445	Semra Kothar	589.67	PR (1)	...	...	W	PR	...
446	Sohas Kothar	1,465·64	PR (1)	...	...	...	...	...
447	Sohas Unmulan (Paipkhar)	44·31	...	...	...	...	...	...
448	Pawaiya Kothar	969.20	PR (1)	...	...	W	...	...
449	Ragauli Kothar	318.57	PR (1)	...	...	W	...	...
450	Akauna Tukada	282·53	...	...	...	W	...	...

RAGHURAJNAGAR TAHSIL

Staple Food	Land use (*i. e.* area under different types of land use) in acres: Forest	Irrigated	Un-Irrigated	Culturable waste (*i. e.* pasture and grazing land etc.)	Area not available for cultivation	Nearest town & distance in Kms.	Day of weekly market, if any, held in village	Remarks including any place of religious, historical or archaeological interest	L.C. No.
10	11	12	13	14	15	16	17	18	1
Wheat,Rice	...	5.00	436.00	79.00	38.00	Satna 24.0	...	...	401
Wheat,Rice	...	2.00	705.00	110.00	69.00	Satna 25.6	...	...	402
Wheat,Rice	...	1.00	202.00	12.00	23.00	Satna 27 2	...	...	403
Wheat,Rice	...	...	276.00	42.00	16.00	Satna 28.8	...	...	404
Wheat,Rice	...	45.00	4,017.00	157.00	218.00	Satna 25.6	...	...	405
Wheat,Rice	...	115.00	2,780.00	1,102.00	310.00	Satna 22.4	...	...	406
Wheat,Rice	...	0.05	143.49	3.02	84.44	Satna 32.0	...	...	407
Wheat,Rice	...	...	162.25	20.34	263.75	Satna 32.0	...	...	408
Wheat,Rice	...	0.77	317.76	17.32	112.53	Satna 33.6	...	...	409
Wheat,Rice	...		392.18	10.94	44.95	Satna 35.2	...	...	410
Wheat,Rice	65.19	1.42	174.68	8.73	348.10	Satna 32.0	...	...	411
Wheat,Rice	74.54	0.02	180.97	19.33	101.94	Satna 28.8	...	...	412
Wheat,Rice	...	...	14.37	...	2.91	Satna 25.6	...	...	413
Wheat,Rice	...	...	1.90	...	2.00	Satna 25.6	...	...	414
Wheat,Rice	...	0.04	39.43	41.71	507.82	Satna 25.6	...	...	415
Wheat,Rice	...	...	147.00	13.00	133.09	Satna 25.6		...	416
Wheat,Rice	...	...	66.93	25.45	19.53	Satna 15.6	...	...	417
Wheat,Riee	...	...	13.19	8.93	3.56	Satna 25.6	...	...	418
Wheat,Rice	...	...	52.30	4.52	29.78	Satna 25.6	...	...	419
Wheat,Rice	...	...	26.06	278.83	51.27	Satna 25 6	...	...	420
Wheat,Rice	...	0.99	484.19	107.39	43.43	Satna 32.0	...	...	421
Wheat,Rice	...	...	1,055.30	159.85	88.00	Satna 32.0	...	...	422
Wheat,Rice	...	0.59	40.24	509.81	3.35	Satna 25.6	...	...	423
Wheat,Rice	...	...	532.80	130.15	108.82	Satna 25.2	...	...	424
Wheat,Rice	...	0.20	20.41	11.83	62.25	Satna 25.2	...	...	425
Wheat,Rice	...	...	154.88	22.08	22.96	Satna 25.2	...	...	426
Wheat,Rice	...	...	167.24	29.25	24.31	Satna 25.2	...	...	427
Wheat,Rice	...	4.94	436.29	65.60	35.39	Satna 33 6	...	...	428
Wheat,Rice	...	...	86.02	13.94	0.84	Satna 35.2	...	...	429
Wheat,Rice	...	0.68	563.75	16.45	90.50	Satna 35.2	...	...	430
Wheat,Rice	...	4.76	104.16	60.43	5.55	Satna 35.2	...	...	431
Wheat,Rice	...	...	56.37	14.86	43.39	Satna 36 8	...	...	432
Wheat,Rice	...	232.51	53.52	102.96	...	Satna 46.4	...	...	433
Wheat,Rice	...	...	277.20	37.85	77.51	Satna 46.4	...	...	434
Wheat,Rice	...	...	551.55	40.88	100.95	Satna 46.4	...	...	435
Wheat,Rice	...	...	302.27	22.64	117.33	Satna 46.4	..	...	436
Wheat,Rice	...	545.95	91.51	217.84	...	Satna 46.4	...	...	437
Wheat,Rice	...	470.95	45.66	127.83	...	Satna 46.4	...	...	438
Wheat,Rice	...	5.43	1,041.50	301.07	55.68	Satna 28.4	...	...	439
Wheat,Rice	...	...	338.94	71.68	16.00	Satna 25.6	...	...	440
Wheat,Rice	...	0.94	353.72	74.00	13.00	Satna 25.6	...	...	441
Wheat,Rice	...	...	384.63	87.05	29.00	Satna 28.8	...	...	442
Wheat,Rice	...	...	72.05	20.50	8.00	Satna 28.8	...	...	443
Wheat,Rice	12.72	1.80	2,560.24	1,561.09	168.08	Satna 30.4	...	...	444
Wheat,Rice	...	...	322.77	201.41	65.49	Satna 9.6	...	...	445
Wheat,Rice	...	...	950.04	406.39	109.21	Satna 9.6	...	...	446
Wheat,Rice	...	...	7.40	4.40	22.51	Satna 9.6	...	...	447
Wheat,Riee	...	...	546.07	299.98	123.15	Satna 9.6	...	...	448
Wheat,Rice	...	...	231.96	48.64	37.97	Satna 9.6	...	...	449
Wheat,Jowar	...	7.67	154.54	94.27	26.05	Satna 14.4	...	...	450

VILLAGE DIRECTORY

L.C. No.	Name of village	Total area of the village (in acres)	Amenities available within the villages					
			Educational	Medical	Power Supply	Drinking water	Commu-nication	Post and Telegraph
1	2	3	4	5	6	7	8	9
451	Dagdiha	1,311.58	PR (1),Mid.S.(1)	...	EI	W,TK	...	PO
452	Akauna	599.60	...	...	EI	W	...	...
453	Dagdiha Tukda No. 1	16.20	...	...	...	...	...	...
454	Dagdiha Tukda No. 2	13.52	...	...	...	...	...	...
455	Bailiha	160.18	...	...	...	W	...	...
456	Pasi	649.97	...	...	EI	W	...	...
457	Majhgawan	614 34	PR (1)	...	...	W	PR	...
458	Bara Khurd	500.43	PR (1)	...	...	W	PR	...
459	Poindha Kalan	248.98	...	...	...	...	...	...
460	Kothra	589.88	PR (1)	...	EI	...	PR	...
461	Bharjuna Kalaa	1,272.78	...	...	...	W,TK	...	...
462	Shaha Kothar	696.57	...	...	...	W,TK	...	...
463	Umri Kothar	630.57	PR (1)	...	...	W,TK	PR	...
464	Gaura No. 131	13.84	...	...	...	...	...	...
465	Gaura No. 132	32.07	...	...	...	...	...	.
466	Matima No. 342	57.52	...	...	...	...	...	...
467	Matima No. 340	104.41	...	...	...	...	...	...
468	Matima No. 341	55.54	...	...	...	...	...	...
469	Karsara	1,089.67	...	...	...	...	...	...
470	Bharjuna Khurd	702.23	PR (1),Mid.S.(1)	...	...	...	...	...
471	Niranjanpur	75.14	...	...	...	...	...	...
472	Khamhariya	1,482.11	PR (1)	...	...	W	...	...
473	Turri	1,187.31	PR (1)	...	EI	W	...	...
474	Jhari	1,194.22	PR (1)	...	...	R,W	PR	...
475	Majhgawan	1,130.49	PR (1)	...	...	R,W	PR	...
476	Jhari Tukda	75.06	...	...	...	...		...
477	Kuwari	675.17	...	...	...	W	...	...
478	Mehuti 368	67.92	...	...	...	...	...	...
479	Mehuti 370	23.91	...	...	...	...	...	...
480	Mehuti 369	6.35	...	...	...	..	...	..
481	Mehuti 371	27.74	...	...	...	...	...	...
482	Mehuti 372	15.44	...	...	...	...	...	...
483	Bamhauri	883.30	PR (1)	...	EI	W	...	
484	Kumhraula	292.00	...	...	...	W	...	...
485	Koniya	361.84	...	...	...	W	...	...
486	Gadari	259.75	...	...	...	W	...	...
487	Galbal	476.07	...	...	...	W	...	...
488	Parsadiya	330.04	...	...	...	W	...	...
489	Dehut	225.69	...	...	EI	W	...	...
490	Amilpur	501.34	PR (1)	...	EI	W	...	...
491	Chilla	613.02	...	...	EI	W	...	...
492	Jaitwara	632.07	PR (1),Sec.S.(1)	PHC(1)	E,EI,EIN	W	...	PO,TO, Phone
493	Bhitari Baghelan	126.21	...	...	...	W	...	...
494	Bhitari Sombanshi	137.77	PR (1)	...	EI	W	...	...
495	Baratola	394.59	...	...	EI	W	...	...
496	Itwa	458.44	...	...	...	W	...	...
497	Ghughuwar	172.40	...	...	...	W	...	...
498	Jaitwara (Dandi Tola)	1,139.85	PR (1)	...	...	W	...	...
499	Hatiya	1,535.43	PR (1)	...	...	W	...	...
500	Rimar	306.81	...	...	...	W	...	...

RAGHURAJNAGAR TAHSIL

Staple Food	Land use (*i. e.* area under different types of land use) in acres: Forest	Irrigated	Un-Irrigated	Culturable waste (*i. e.* pasture and grazing land etc.)	Area not available for cultivation	Nearest town & distance in Kms.		Day of weekly market, if any, held in village	Remarks including any place of religious, historical or archaeological interest	L.C. No.
10	11	12	13	14	15	16		17	18	19
Wheat,Jowar	...	30.29	909.61	267.87	103.81	Satna	14.4	...	...	451
Wheat,Jowar	...	35.31	3 6 ·15	124.09	41.05	Satna	14.4	...	...	452
Wheat,Jowar	...	11.50	1.82	2.07	0.81	Satna	14.4	...	...	453
Wheat,Jowar	...	4.73	4·51	3.63	0.65	Satna	14.4	...	...	454
Wheat Jowar	...	...	134.38	19.75	6.05	Satna	14.4	...	...	455
Wheat,Jowar	...	11.26	392.24	213.78	32.69	Satna	14.4	...	...	456
Wheat,Jowar	...	...	443.10	116.14	55.10	Satna	14.4	...	..	457
Wheat,Jowar	...	...	223.52	35.91	241.00	Satna	14.4	...	...	458
Wheat,J owar	...	...	107.79	113.12	28.07	Satna	14.4	...	...	459
Wheat,Jowar	...	2.45	414.74	104.39	68.30	Satna	14.4	...	...	460
Wheat,Jowar	...	0·33	759.27	3 5.90	117.28	Satna	12.8	...	...	461
Wheat.Jowar	...	0·22	585.31	74.13	36.91	Satna	12 8	...	...	462
Wheat,Jowar	...	0.06	341.72	143.34	145.45	Satna	12.8	...	...	463
Wheat,Jowar	...	...	13.21	0.63	...	Satna	12.8	...	...	464
Wheat,Jowar	...	...	15.86	13·05	3.16	Satna	12.8	...	...	465
Wheat.Jowar	...	...	56.10	0.27	1.15	Satna	14.4	...	...	466
Wheat,Jowar	...	0.05	80·08	20.94	3.34	Satna	14.4	...	...	467
Wheat,Jowar	0,79	...	32.67	21.21	0.87	Satna	14 4	...	...	468
Wheat,Jowar	...	838·63	198.08	52.96	...	Satna	14 4	...	...	469
Wheat,Jowar	...	0·60	577·69	108.54	15·40	Satna	14.4	...	...	470
Wheat,Jowar	...	51.14	11.32	12.68	...	Satna	14.4	...	...	471
Wheat.Jowar	...	0·90	1,129·05	299.40	52.76	Satna	24.0	...	...	472
Wheat,Jowar	...	...	801.70	279.04	106.57	Satna	24.0	...	...	473
Wheat,Jowar	...	...	730.00	372.07	92.15	Satna	27.2	...	...	474
Wheat,Jowar	...	...	859.00	200.34	71.15	Satna	27.2	...	...	475
Wheat,Jowar	...	...	67.00	8.06	...	Satna	28.8	...	...	476
Wheat,Jowar	...	...	510.00	142.17	23.00	Satna	27.2	...	...	477
Wheat,Jowar	...	...	44.00	22.67	1.25	Satna	24.0	...	...	478
Wheat,Jowar	...	...	17·00	6.91	...	Satna	24.0	...	...	479
Wheat,Jowar	...	...	4·01	2.25	0.09	Satna	24.0	...	...	480
Wheat,Jowar	...	...	25.00	2.74	...	Satna	24.0	...	...	481
Wheat,Jowar	...	...	13.00	2.44	...	Satna	24.4	...	...	482
Wheat,Jowar	...	...	744.56	111.84	26.90	Satna	24.0	...	...	483
Wheat,Jowar	...	...	235.60	46.30	10.10	Satna	3·2	...	...	484
Wheat,Jowar	...	...	266.10	59.62	36.12	Satna	3.2	...	...	485
Wheat,Jowar	...	...	220·35	3 85	35.55	Satna	1.6	...	...	486
Wheat,Jowar	...	...	387 37	59.25	29.45	Satna	3.2	...	...	487
Wheat,Jowar	...	...	237.65	44.49	47.90	Satna	3.2	...	...	488
Wheat,Jowar	...	...	172.99	35.05	17.65	Satna	1.6	...	...	489
Wheat,Jowar	...	0·13	350.10	136.53	14.58	Satna	33.6	...	...	490
Wheat,Jowar	...	0·02	433·40	162.05	17.55	Satna	33.6	...	...	491
Wheat,Jowar	...	51·07	366.00	173.00	42.00	Satna	33.6	...	...	492
Wheat,Jowar	...	...	105.21	19·85	1.15	Satna	33.6	...	...	493
Wheat,Jowar	...	..	112.80	9.92	15.05	Satna	33.6	...	...	494
Wheat,Jowar	...	1.00	334.55	40.99	18.05	Satna	33.6	...	...	495
Wheat,Jowar	...	...	223.05	174.34	61.05	Satna	33 6	...	...	496
Wheat Jowar	...	...	129.10	25.30	18.00	Satna	33.6	...	...	497
Wheat,Jowar	...	...	1023.00	21.75	95.10	Satna	20.8	...	...	498
Wheat,Jowar	...	...	1304.50	166.83	64.10	Satna	20.8	...	...	499
Wheat,Jowar	...	...	82.25	203.50	21.06	Satna	20.8	..	...	500

VILLAGE DIRECTORY

L.C. No.	Name of village	Total area of the village (in acres)	Amenities available within the villages					
			Educational	Medical	Power Supply	Drinking water	Commu-nication	Post and Telegraph
1	2	3	4	5	6	7	8	9
501	Bhaihswar	1.294.61	PR (1)	...	E,EI,EIN	W	PR	PO
502	Khokhali	365.20	...	...	...	W	PR	...
503	Susuwar	456.45	...	...	...	W	PR	...
504	Nachrauda	465.68	PR (1)	...	...	W	PR	...
505	Nadna	459.85	PR (1)	...	...	W	PR	...
506	Marwa	162.50	PR (1)	...	...	W	PR	...
507	Motisagar	247.82	...	...		W	PR	...
508	Sagr	1,332.35	...	...	...	W	PR	...
509	Mauhaiiya	807.75	...	...	...	W	PR	...
510	Nayagaon	1,805.65	PR (1)	...	...	W	PR	...
511	Sonaura	578.48	PR (1)	...	...	W	PR	...
512	Shivsagar	3,607.79	...	...	...	W,TK	..	...
513	Kamlo	144.63	...	...	...	...	...	...
514	Upka	1,050.55	...	...	...	...	...	...
515	Ranehi	1,237.09	PR (1)	...	EI	W	...	...
516	Kanchanpur	252.66	PR (1)	...	EI	W	...	...
517	Bamhraula	334 64	PR (1)	...	EI	W	...	...
518	Patari	522.00	...	...	...	W	...	...
519	Majhtolwa	136.64	...	...	...	W	...	...
520	Kathwariya	198.55	...	...	...	W	...	...
521	Laudahai	215.72	...	...	...	W	...	...
522	Purwa	1,047.20	PR (1)	...	...	W	...	...
523	Podi	748.13	PR (1)	...	...	W,R	PR	...
524	Khamha	412.76	PR (1)	...	EI	W,R	PR	...
525	Gului	626.31	...	...	...	W,R	PR	...
526	Madani	690.54	...	...	...	W,R	PR	...
527	Rampura	561.36	...	...	...	...	...	...
528	Badaur	580.24	...	...	...	W	KR	...
529	Khatola	838.21	PR (1)	...	...	W	...	...
530	Udaisagar	242.12	...	...	...	W	KR	...
531	Shardarpuri	286.81	...	...	...	W	KR	...
532	Kothi	238.53	PR(2),Mid.S (1), Sec.S.(1)	...	E,EI,EIN	W	KR	PO
533	Royani	829.86	PR (1)	...	...	W	PRP	O,TO
534	Mauhar	3973.74	PR (1)	...	...	W,R	...	PO
535	Didaundh	2,964.02	Mid.S. (1)	...	...	W,R	...	...
536	Sagwan	463 05	PR (1)	...	...	W	KR	...
537	Naina	794.81	PR (1)	...	...	W	KR	...
538	Mankahari	1,112.65	PR (1)	...	EI	W	KR	...
539	Lokhariha	261.49	...	...	...	W	KR	...
540	Pawaiya	1,900.92	PR (1)	...	...	W	...	PO
541	Guluwa	1,660.50	PR (1)	...	...	W	...	...
542	Bairgala	242.80	PR (1)	...	...	W	KR	...
543	Abdhendra Sagar	202.95	...	...	...	W	KR	...
544	Raipur	770.13	PR (1)	...	...	W	...	...
545	Pangara	82.80	PR (1)	...	...	...	...	...
546	Dehuta	796.50	PR (1)	...	...	W	...	...
547	Ghaderua	373.53	PR (1)	...	...	W	...	...
548	Kolyata	251.40	...	...	...	...	...	...
549	Deori Khurd	38.10	...	...	...	...	...	...
550	Semri Khurd	49.65	...	...	...	...	...	...

RAGHURAJNAGAR TAHSIL

Staple food	Land use (*i e.* area under different types of land use) in acres: Forest	Irrigated	Un-Irrigated	Culturable waste (*i.e.* pasture and grazing land etc.)	Area not available for cultivation	Nearest town & distance in Kms.	Day of weekly market, if any, held in village	Remarks including any place of religious, historical or archaeological interest	L.C No.
10	11	12	13	14	15	16	17	18	1
Wheat,Jowar	...	5·25	1,022.75	38·75	227.86	Satna 23·0	...	...	501
Wheat,Jowar	...	10·77	298·74	15·70	39·99	Satna 43.2	...	...	502
Wheat,Jowar	...	...	345·25	40·35	70·85	Satna 44·8	...	...	503
Wheat,Jowar	...	...	330·50	25·17	110·01	Satna 44.8	...	...	504
Wheat,Jowar	...	...	237·75	70.13	151.97	Satna 44.8	...	...	505
Wheat,Jowar	...	2·50	90.75	17.13	52·12	Satna 44.8	...	...	506
Wheat,Jowar	...	...	207·95	35·17	4·70	Satna 44·8	...	...	507
Wheat,Jowar	...	...	43·52	1,281·44	7·39	Satna 44·8	...	...	508
Wheat,Jowar	...	0·75	350·59	403·57	52·84	Satna 44·8	...	...	509
Wheat,Jowar	...	22·98	964·80	692.21	125.66	Satna 44·8	...	...	510
Wheat,Jowar	...	2·35	458.00	76·29	41·84	Satna 24·0	...	...	511
Wheat,Jowar	284.66	...	692.61	1,921.28	709.24	Satna 25·6	...	...	512
Wheat,Jowar	...	...	83·87	37.54	23.22	Satna 25·6	...	...	513
Wheat,Jowar	513.18	...	35·72	424·96	76·69	Satna 27·2	...	...	514
Wheat,Jowar	...	2.74	978·28	162.27	93.80	Satna 28·8	...	...	515
Wheat,Jowar	...	2·02	207·60	31·26	11·78	Satna 28.8	...	...	516
Wheat,Jowar	...	1.00	291·02	26·65	15·97	Satna 30·4	...	...	517
Wheat,Jowar	...	2.87	373.00	113·95	32.18	Satna 32·0	...	...	518
Wheat,Jowar	...	1·00	105·92	24·72	5·00	Satna 28·8	...	...	519
Wheat,Jowar	...	...	143·72	41.08	13.75	Satna 30·4	...	...	520
Jowar,Wheat	...	...	119·44	82·28	14.00	Satna 30·4	...	...	521
Wheat,Jowar	...	...	522·75	467.28	57·17	Satna 30·4	...	...	522
Wheat,Jowar	...	0.50	524·35	146·68	76·60	Satna 28·8	...	...	523
Wheat,Jowar	...	0.35	233·59	148·16	30·66	Satna 28·8	...	...	524
Jowar,Wheat	...	...	215·35	378·63	32·33	Satna 28·8	...	...	525
Wheat,Jowar	...	0·25	344·01	251.58	94·70	Satna 28·8	...	...	526
Wheat,Jowar	33.59	...	70·90	82.19	374.68	Satna 25·6	...	...	527
Wheat,Jowar	...	25.91	401.15	13·05	140·13	Satna 24.0	...	...	528
Wheat,Jowar	...	31.99	360·00	10·01	436·21	Satna 24·0	...	...	529
Wheat,Jowar	...	5·00	237·12	..	...	Satna 22.4	...	...	530
Wheat,Jowar	...	15·00	181.48	55.33	35·00	Satna 22·4	...	...	531
Wheat,Jowar	...	1·01	85.62	99.50	52.40	Satna 22·4	...	...	532
Wheat,Jowar	...	9·00	419·00	349·50	52.36	Satna 22·4	...	...	533
Wheat,Jowar	405.78	5·80	1,771·33	349.25	1,441·58	Satna 38.4	...	..	534
Wheat,Jowar	688.78	8·40	1,563·76	133.40	569.68	Satna 41.6	...	...	535
Wheat,Jowar	...	0·62	362·05	54.77	45·61	Satna 32·0	...	...	536
Wheat,Jowar	...	1·71	657·62	74·70	60.78	Satna 32.0	...	...	537
Wheat,Jowar	...	3.72	804.73	184.71	119.49	Satna 30·4	...	...	538
Wheat,Jowar	...	...	134·85	107·68	18.96	Satna 28·8	...	...	539
Wheat,Jowar	...	2·00	1,208·20	500·47	190.25	Satna 25·6	...	...	540
Wheat,Jowar	...	2.90	1,378·00	171·20	108.40	Satna 25.6	...	...	541
Wheat,Jowar	...	2·12	175.69	39.13	25.86	Satna 25·6	...	...	542
Wheat,Jowar	...	9.35	165.71	19·11	8·78	Satna 25·6	...	...	543
Wheat,Jowar	...	4·08	642·65	89.41	33.99	Satna 20·8	...	...	544
Wheat,Jowar	...	69.50	11·21	2·09	...	Satna 22·4	...	...	545
Wheat,Jowar	...	2·09	364.07	347.59	82·75	Satna 20·8	...	...	546
Wheat,Jowar	...	0·62	206.33	160.25	6·33	Satna 19·2	...	...	547
Wheat,Jowar	...	1.10	171·00	52.15	27.15	Satna 40·0	...	...	548
Wheat,Jowar	...	26.11	6·76	5.23	...	Satna 11·2	...	...	549
Wheat,Jowar	...	...	45·11	1·57	2.97	Satna 40·0	...	...	550

VILLAGE DIRECTORY

L.C. No.	Name of village	Total area of the village (in acres)	Amenities available within the villages					
			Educational	Medical	Power Supply	Drinking water	Communication	Post and Telegraph
1	2	3	4	5	6	7	8	9
551	Semri Kalan	374.79	PR (1)	...	...	...	KR	...
552	Deori Kalna	399.60	PR (1)	...	...	W	KR	...
553	Ujraudha	909.24	...	...	...	W	KR	...
554	Manakwar	417.39	...	...	...	W	KR	...
555	Barahana	2,013.40	Mid.S.(1)	H(1)	...	W	KR	PO
556	Rampura	1,117.89	...	...	...	W	...	...
557	Goraiya	2,228.15	PR (1)	...	...	W	—	...
558	Jhanda	1,732.62	...	...	...	...	...	...
559	Barhatha Kalan	1,810.49	...	...	...	O	...	...
560	Barhatha Khurd	302.22	PR (1)	...	...	...	...	...
561	Shahpura	1,519.58	...	...	...	...	...	...
562	Amdari	2,507.21	...	...	...	...	...	...
563	Naugawan	511.51	...	...	...	...	...	...
564	Dighari	6,080.86	...	...	...	...	...	...
565	Chakar	2,340.14	PR (1)	...	...	...	...	...
566	Umardari	868.37	...	...	...	O	...	...
567	Kachura	2,422.57	...	...	...	O	...	...
568	Athbarhi	3,198.91	...	...	...	O	...	...
569	Lalpur	2,292.83	...	...	...	O	...	...
570	Myan	1,936.39	...	...	...	W	...	...
571	Patihar	1,321.79	PR (1)	...	...	O	...	...
572	Jhali	4,282.52	PR (1)	...	...	O	KR	...
573	Paikaura	514.60	...	...	...	W	...	...
574	Paikauri	477.32	PR (1)	...	...	W	...	...
575	Semariya Belha	726.46	PR (1)	...	...	W	...	...
576	Khadauri	216.57	...	...	...	W	...	...
577	Khadaura	713.66	PR (1)	...	...	W	...	...
578	Naukhad Khurd	597.07	...	...	...	W	...	...
579	Karsara	1,499.81	PR (1)	PHC (1)	...	W	KR	PO
580	Bhamar	1,246.71	PR (1)	...	...	W	KR	...
581	Khangarh	4,916.09	PR (1)	...	...	W	KR	...
582	Barah	196.07	...	...	...	W	KR	...
583	Tikar	1,267.83	PR (1)	...	...	W	...	...
584	Chokhari	2,205.04	PR (1)	...	...	W	...	PO
585	Jamunihai	367.96	...	...	...	W	...	...
586	Rampura	187.51	...	...	...	W	...	...
587	Hamirpur	213.04	...	...	...	W	...	...
588	Hadkhar	720.55	...	...	...	W	...	...
589	Mahuta	413.04	...	...	...	W	...	...
590	Garlaga	302.33	...	...	...	W	...	...
591	Odhaki Khurd	152.40	...	...	...	W	...	...
592	Odhaki Kalan	369.64	PR (1)	...	...	W	...	...
593	Kunchi	487.80	PR (1)	...	...	W	...	...
594	Padraut	1,223.23	Mid.S.(1)	...	...	W	...	...
595	Hinauta	321.15	...	...	...	W	...	...
596	Garlagi	183.96	...	...	...	W	...	...
597	Itwa	895.82	...	...	...	W	...	...
598	Bandhi	818.08	PR (1)	...	...	W	...	—
599	Masnaha	1,177.39	PR (1)	...	...	W	...	...
600	Naukhad Kalan	327.86	...	...	...	W	...	...

Staple food	Land use (*i.e.* area under different types of land use) in acres: Forest	Irrigated	Un-Irrigated	Culturable waste (*i.e.* pasture and grazing land etc.)	Area not available for cultivation	Nearest town & distance in Kms.	Day of weekly market, if any, held in village	Remarks including any place of religious, historical or archaeological interest	L.C No.
10	11	12	13	14	15	16	17	18	1
Wheat,Jowar	...	3.00	292.80	40.10	38.89	Satna 46.4	...	...	551
Wheat,Jowar	...	2.50	343.60	8.84	44.66	Satna 51.2	...	...	552
Wheat,Jowar	...	2.21	615.58	139.80	151.65	Satna 52.8	...	...	553
Wheat,Jowar	...	...	230.12	101.68	85.59	Satna 48.0	...	...	554
Wheat,Jowar	48.10	4.20	880.61	234.20	846.29	Satna 43.2	...	...	555
Wheat,Jowar	102.33	2.00	781.58	197.11	34.87	Satna 41.6	...	...	556
Wheat,Jowar	140.50	5.00	554.30	989.85	538.50	Satna 41.6	...	...	557
Wheat,Jowar	1,100.12	...	184.50	250.12	197.88	Satna 48.0	...	...	558
Wheat,Jowar	1,698.58	...	53.78	47.32	10.81	Satna 56.0	...	...	559
Wheat,Jowar	68.68	...	98.56	90.46	44.52	Satna 54.4	...	...	560
Wheat,Jowar	1,459.12	...	44.38	9.05	7.03	Satna 51.2	...	...	561
Wheat, Jowar	1,369.62	...	16.70	246.50	874.39	Satna 60.8	...	...	562
Wheat,Rice	39.00	...	...	186.95	284.96	Satna 62.0	...	...	563
Wheat,Rice	5,221.23	...	85.85	762.75	11.03	Satna 56.8	...	...	564
Wheat,Rice	1,515.42	...	159.36	326.48	338.88	Satna 63 8	...	...	565
Wheat,Rice	571.59	...	124.44	43.20	129.14	Satna 60.8	...	...	566
Wheat,Rice	2,035.30	...	89.24	272.75	25.28	Satna 57.0	...	...	567
Wheat,Rice	2,613.32	...	229.01	256.50	100.08	Satna 56.0	...	...	568
Wheat,Rice	1,977.82	...	137.55	114.98	62.48	Satna 72.0	...	...	569
Wheat,Rice	1,772.33	...	51.10	35.36	77.60	Satna 62.6	...	...	570
Wheat,Rice	1,091.86	...	127.95	95.40	6.58	Satna 59.2	...	...	571
Wheat,Rice	700.75	...	1,972.35	820.32	789.10	Satna 48.0	...	...	572
Wheat,Rice	...	3.20	265.40	69.61	176.39	Satna 35.2	...	...	573
Wheat,Rice	4.28	20.80	314.10	69.21	68.93	Satna 36.8	...	...	574
Wheat,Rice	...	8.22	572.00	84.88	61.36	Satna 35.2	...	...	575
Wheat,Rice	...	...	130.41	68.09	18.07	Satna 33.6	...	...	576
Wheat,Rice	...	2.00	614.96	60.59	36.11	Satna 32.0	...	...	577
Wheat,Rice	...	...	325.20	104.38	167.49	Satna 32.0	...	...	578
Wheat,Rice	194.76	8.25	1,071.27	...	225.53	Nagod 22.4	...	...	579
Wheat,Rice	...	3.00	1,056.28	...	187.43	Nagod 24.0	...	...	580
Wheat,Rice	2,746.81	...	1,000.00	841.66	327.62	Nagod 24.0	...	...	581
Wheat,Rice	...	...	133.77	...	62.30	Satna 30.4	...	...	582
Wheat,Rice	...	2.21	803.06	104.96	357.60	Satna 41.6	...	...	583
Wheat,Rice	...	17.48	1,548.02	403.30	236.24	Satna 41.6	...	...	584
Wheat,Rice	...	...	154.52	119.37	94.07	Satna 38.4	...	...	585
Wheat,Ricee	...	...	143.52	39.64	4.35	Satna 40.0	...	...	586
Wheat,Rice	...	...	168.47	35.17	9.40	Satna 41.6	...	...	587
Wheat,Rice	...	...	573.30	127.99	19.26	Satna 40.0	...	...	588
Wheat,Rice	...	...	346.24	26.04	40.76	Satna 40.0	...	...	589
Wheat,Rice	...	0.16	268.49	22.88	10.80	Satna 41.6	...	...	590
Wheat,Rice	...	0.01	133.31	15.34	3.74	Satna 38.4	...	...	591
Wheat,Rice	...	0.40	343.95	22.73	2.56	Satna 36 8	...	...	592
Wheat,Kice	...	0.24	359.16	31.04	97.36	Satna 35.2	...	...	593
Wheat,Rice	...	0.20	837.77	307.99	77.27	Satna 33.6	...	...	594
Jowar,Wheat	...	200.70	70.31	50.14	...	Satna 33.6	...	...	595
Wheat,Jowar	...	...	159.44	19.63	4.89	Satna 24.0	...	...	596
Wheat,Kodo	...	...	682.15	115.67	98.00	Satna 22.4	...	...	597
Wheat,Jowar	...	...	701.67	74.86	41.55	Satna 22.4	...	...	598
Wheat,Jowar	...	...	869.01	224.05	84.33	Satna 20.8	...	...	599
Wheat,Jowar	...	...	272.10	26.08	29.68	Satna 24.0	...	...	600

VILLAGE DIRECTORY

L.C. No.	Name of village	Total area of the village (in acres)	Amenities available within the villages					
			Educational	Medical	Power Supply	Drinking water	Commu-nication	Post and Telegraph
1	2	3	4	5	6	7	8	9
601	Baraha	78.64	...	...	...	W	...	...
602	Dhaurhara	1.700.68	PR (2)	...	...	W	...	...
603	Itaura	472.66	...	...	...	W	...	...
604	Rehuta	192.22	...	...	...	W	...	...
605	Gadara Pawai	229.21	...	...	...	W	...	...
606	Gadara Kothar	214.91	...	...	...	W	...	...
607	Nipaniya	479.98	PR (1)	...	...	W	...	...
608	Majhiyar	128.56	...	...	...	W	...	...
609	Bauliha	150.09	...	...	...	W	...	...
610	Majhgawan	56.52	...	...	...	W	...	...
611	Narayanpur	618.66	...	...	...	W	...	...
612	Kalhai	411.48	...	...	...	...	...	...
613	Kalhari	1,161 58	PR (1)	...	...	...	...	...
614	Raigaon	649.31	Mid.S. (1)	...	...	W	PR	PO
615	Saipura	1,304.94	PR (1)	...	..	W	PR	...
616	Jirwar Khurd	229.30	...	...	...	W	PR	...
617	Jirwar Kalan	377.31	...	...	...	...	...	...
618	Bhatgawan	949.61	PR (1)	...	...	W,R	PR	...
619	Mudhaha Kalan	519 76	...	...	...	W	...	...
620	Majhgawan	101.20	...	...	...	W	...	...
621	Mudhaha Khurd	545.74	PR (1)	...	...	W	...	PO
622	Dhankher Khurd	383.98	PR (1)	...	...	W	...	...
623	Dhaurhara	343.05	...	...	...	W	...	...
624	Bhard waran Tola (U)	69.63	...	...	...	W	...	...
625	Bhard waran Tola (K)	91.48	...	...	...	W	...	...
626	Shivpur	932.04	PR (1)	...	EI	W,R	...	...
627	Dhankher Kalan	399.32	PR (1)	...	...	W,R	...	...
628	Delaura	1,711.73	PR (1)	...	...	W	...	...
629	Korgawan	755.01	PR (1)	...	...	W	...	...
630	Pata	84.89	...	...	...	W	...	...
631	Delauri	577.78	PR (1)	...	...	W	...	...
632	Nagar Pawaiya	6,586.59	...	...	...	...	...	...
633	Tumin	653.43	...	...	...	W	KR	...
634	Nakati	489.69	...	...	...	W	KR	...
635	Mahdei	265.77	PR (1)	...	...	W	KR	...
636	Badkher	141.69	...	...	...	W	KR	...
637	Kudiya	1,161.24	PR (1)	...	...	W	KR	...
638	Khujha	277.61	...	...	E,EIN	W	PR	...
639	Chaura Khurd	276.07	...	...	...	W	PR	...
640	Kathwariya	987.29	PR (1)	...	...	W	PR	...
641	Chirhuli 142	335.46	...	...	...	W	PR	...
642	Chirhuli 143	284.27	...	...	...	W	PR	...
643	Bairiha	181.11	...	...	...	W	PR	...
644	Bara Kalan	1,600 39	PR (1)	...	...	W	PR	...
645	Kunchi	489.96	...	...	...	W	PR	...
646	Kainchi bag	14.77	...	...	...	W	...	...
647	Kusiyara	230.60	...	...	...	W	...	...
648	Khairi Kothar	201.65	...	...	...	W	...	...
649	Khairi Tukda	58.97	...	...	...	W	...	...
650	Gaura	381.19	...	...	...	W	...	...

RAGHURAJNAGAR TAHSIL

Staple food	Land use (*i.e.* area under different types of land use) in acres: Forest	Irrigated	Un-Irrigated	Culturable waste (*i.e.* pasture and grazing land etc.)	Area not available for cultivation	Nearest town & distance in Kms.	Day of weekly market, if any, held in village	Remarks including any place of religious, historical or archaeological interest	L.C No.
10	11	12	13	14	15	16	17	18	1
Wheat,Jowar	...	...	68.54	1.28	8.82	Satna 20.8	...	...	601
Wheat,Jowar	...	0.15	1,384.89	149·30	166.34	Satna 20.8	...	...	602
Wheat,Jowar	...	...	340.24	44.81	87.61	Satna 22.4	...	...	603
Wheat,Jowar	...	...	115.73	7.03	69·46	Satna 24.4	...	...	604
Wheat,Jowar	...	...	191.19	21.84	16.18	Satna 22.4	...	...	605
Wheat,Jowar	...	0.76	146·66	59.18	8·31	Satna 24.0	...	...	606
Wheat,Jowar	...	...	356.71	56.96	66.31	Satna 22.4	...	...	607
Wheat,Jowar	...	...	100.57	25.50	2.49	Satna 22.4	...	...	608
Wheat,Jowar	...	...	117.06	10.50	22.53	Satna 22 4	...	...	609
Wheat,Jowar	...	..	44.98	11.54	...	Satna 22.4	...	...	610
Wheat,Jowar	...	4.27	467.82	91.74	54.83	Satna 22.4	...	...	611
Wheat,Jowar	...	0.15	321.14	35.46	54.73	Satna 20.8	...	...	612
Wheat.Jowar	...	1.11	926.45	182.78	51.24	Satna 20.8	...	...	613
Wheat,Jowar	...	4.39	500.89	84.84	59.19	Satna 19.2	...	...	614
Wheat,Jowar	...	20.39	949.74	221.22	113.59	Satna 20.8	...	...	615
Wheat,Jowar	..	0.80	177.50	11.20	39.80	Satna 20.8	...	...	616
Wheat,Jowar	...	3.19	294 75	28.13	51.24	Satna 19.2	...	...	617
Wheat,Jowar	...	0.11	731.12	113.98	104.40	Satna 16.0	...	...	618
Wheat,Jowar	...	...	329.42	149.69	40.65	Satna 40.0	...	...	619
Wheat,Jowar	...	...	91.61	9.59	...	Satna 25.6	...	...	620
Wheat,Jowar	...	...	390.73	131.22	23.74	Satna 24.0	...	...	621
Wheat,Jowar	...	...	252.69	100.89	30.40	Satna 19.2	...	...	622
Wheat,Jowar	...	...	226.01	92.59	24.45	Satna 19.2	...	...	623
Wheat,Jowar	...	...	52.83	14.93	1.87	Satna 19.2	...	...	624
Wheat Jowar	...	...	52.08	36.22	3.18	Satna 19.2	...	...	625
Wheat,Jowar	...	...	645.02	222.55	64.47	Satna 19.2	...	...	626
Wheat,Jowar	...	...	203.05	164.02	32.25	Satna 19 2	...	...	627
Wheat,Jowar	...	0.38	1,391.39	208.51	111.47	Satna 32.0	...	...	628
Wheat,Jowar	...	...	620.96	101.67	32.38	Satna 32.0	...	...	629
Wheat,Jowar	...	...	47.09	22.95	14.85	Satna 22.8	...	...	630
Wheat,Jowar	...	0.85	478.40	50.00	48.53	Satna 28.8	...	...	631
...	...	...	487.97	78.88	6,019.74	Satna 19.2	...	...	632
Wheat,Jowar	...	...	505.15	95.60	52.68	Satna 14.4	...	...	633
Wheat,Jowar	...	...	384.83	63.34	41.52	Satna 12.8	...	...	634
Wheat,Jowar	...	...	202.14	37.66	26.97	Satna 14.4	...	...	635
Wheat,Jowar	...	...	17.81	9.59	114.29	Satna 12.0	...	...	636
Wheat,Jowar	...	...	885.85	212.50	62.89	Satna 12.8	...	...	637
Wheat,Jowar	...	...	190.76	23.98	62.87	Satna 10.4	...	...	638
Wheat,Jowar	...	...	177.52	74 56	23.99	Satna 14.4	...	...	639
Wheat,Jowar	...	...	623.10	310.07	54.12	Satna 14.4	...	...	640
Wheat,Jowar	...	...	216.57	84.12	34.77	Satna 14.4	...	...	641
Wheat,Jowar	...	...	242.70	36.44	5.13	Satna 14.4	...	...	642
Wheat,Jowar	...	...	81.30	14.41	82.40	Satna 14.4	...	...	643
Wheat,Jowar	...	...	800.90	673.98	125.51	Satna 14.4	...	...	644
Wheat,Jowar	...	0.03	332.57	124.56	32.80	Satna 17.6	...	...	645
Wheat.Jowar	...	0.04	10.95	3.33	0.45	Satna 17.6	...	...	646
Wheat.Jowar	...	0.03	94.69	10.83	125.05	Satna 17.6	...	...	647
Wheat,Jowar	...	...	131.51	55.58	14.56	Satna 17.6	...	...	648
Wheat,Jowar	...	...	47,35	11.03	0.59	Satna 17.6	...	...	649
Wheat,Jowar	...	0.05	269.37	78.14	33.63	Satna 17.6	...	...	650

VILLAGE DIRECTORY

L.C. No.	Name of village	Total area of the village (in acres)	Amenities available within the villages					
			Educational	Medical	Power Supply	Drinking water	Communication	Post and Telegraph
1	2	3	4	5	6	7	8	9
651	Gaidhuwa	54.86	...	...	..	W	...	...
652	Thagra	50.85	...	...	...	W	...	...
653	Pata	387.53	...	...	...	W	...	...
654	Deori	114.09	...	...	...	W	...	...
655	Majhgawan Dhur	181.84	...	...	...	W	...	...
656	Majhgawan Surfi	144.82	...	...	EI	W	...	...
657	Barreh	81.83	...	...	...	W	...	...
658	Bamhauri	156.45	...	...	...	W	...	...
659	Benipur	24.26	...	...	...	W	...	...
660	Salaiya	79.12	...	...	...	W	...	...
661	Medanipur	266.78	PR(1),Mid.S.(1)	...	..	W	...	...
662	Hati	109.10	...	...	...	W	...	...
663	Rampur Chaurasi	3,274.25	PR (1)	...	...	W	PR	...
664	Chaura	441.98	...	...	...	W	PR	...
665	Chanpurwa	360.51	PR (1)	...	...	...	PR	...
666	Bhumkphar	1,402.88	Mid.S.(1)	...	.	W	PR	...
667	Ahirgaon	1,017.69	PR (1)	...	...	W	PR	...
668	Bhad	1,110.80	PR (1)	...	EI	W,TK	PR	
669	Bachwai	1,264.46	PR (1)	D (1)	E,EI,EIN	W	PR	PO
670	Rewra	903.33	...	...	EIN	W,R	PR	...
671	Deora	561.75	PR (1)	...	...	W,R	PR	Phone
672	Satdhar	76.33	...	...	E,EIN	..	...	...
673	Saristal	521.41	..	..	...	...	...	...
674	Gaura	69 .84	...	..	...	W,TK	...	...
675	Karhi Kothar	231.42	...	.	...	W,TK	KR	...
676	Karhi Pawai	744.56	PR (1)	...	...	W	...	...
677	Giduri	313.24	...	...	...	W	...	...
678	Amauhda Kalan	1,389.42	PR (1)	...	E,EI EIN	W	PR	...
679	Amaudha Khurd	61.79	...	...	EI	W	PR	...
680	Chilla Pata	37.14	...	...	...	...	...	...
681	Ramna	69.26	...	...	...	...	...	...
682	Itaura	273.83	...	...	EIN	W	...	...
683	Sohawal	216.93	PR(1),Mid S.(2)	PHC(1)	E,EI,EIN	R,W	PR	PO,Phone
684	Sohaula	839.34	...	...	EIN	R,W	PR	...
685	Baboopur	84.11	Mid.S.(1)	...	...	W	PR	...
686	Majhbogwa	190.06	...	...	...	W	PR	...
687	Chak Bundi	169.17	Mid.S.(1)	...	...	W	PR	...
688	Lamtara	246.33	...	...	...	W	PR	...
689	Sherganj	817.55	...	...	E,EI,EIN	W	PR	...
690	Bagheda	271.14	...	...	...	W	PR	...
691	Satna	4,873.10	...	...	...	W	...	...
692	Delaura	2,474.24	PR (1)	...	...	...	PR,R	...
693	Sonbarsa	541.92	...	...	...	W	PR,R	...
694	Bardadih	423.26	PR (1)	...	EI	W	PR,R	...
695	Shukla	496.38	...	...	...	W	PR,R	...
696	Bagaha	1,668.45	PR (1)	...	EIN	W	PR	PO
697	Matehna	70.11	...	...	...	W	PR	..
698	Umri	300.03	PR (1)	...	...	W	PR	...
699	Mahdewa	689.96	PR (1)	...	...	W	...	...
700	Tikuri Kalan	214.42	...	...	...	W	R	...

RAGHURAJNAGAR TAHSIL

Staple Food	Land use (*i. e.* area under different types of land use) in acres: Forest	Irrigated	Un-Irrigated	Culturable waste (*i. e.* pasture and grazing land etc.)	Area not available for cultivation	Nearest town & distance in Kms.	Day of weekly market, if any, held in village	Remarks including any place of religious, historical or archaeological interest	L.C. No.
10	11	12	13	14	15	16	17	18	1
Wheat,Jowar	...	0.04	48.89	5.44	0.49	Satna 20.8	...	...	651
Wheat,Jowar	...	...	43.56	5.69	1.60	Satna 28.8	...	...	652
Wheat,Jowar	...	...	290.02	63.68	33.83	Satna 20.8	...	...	653
Wheat,Jowar	...	0.02	66.55	39.18	8.34	Satna 20.8	...	...	654
Wheat,Jowar	...	...	79.45	24.23	78 16	Satna 20.8	..	...	655
Wheat,Jowar	...	0.04	121.63	16.20	6.95	Satna 20.8	...	...	656
Wheat,Jowar	...	67.62	12.25	1.96	...	Satna 22.4	...	...	657
Wheat,Jowar	...	...	138.51	15.43	2 51	Satna 22.4	...	...	658
Wheat,Jowar	...	...	19.22	3.65	1.39	Satna 22 4	...	...	659
Wheat,Jowar	...	0.40	53.72	17.82	7.18	Satna 22.4	...	...	660
Wheat,Jowar	...	0.09	203.05	33.59	30.05	Satna 22.4	...	...	661
Wheat,Jowar	...	...	49.37	27.45	32.28	Satna 22.4	...	...	662
Wheat,Jowar	...	...	2,353.88	650.18	268.19	Satna 12.8	...	...	663
Wheat,Jowar	...	...	313.61	68.73	59.64	Satna 12.8	...	...	664
Wheat,Jowar	...		232.45	49.97	78.09	Satna 12.8	...	...	665
Wheat,Jowar	...	...	1,004.40	280.43	118.05	Satna 12.8	...	...	666
Wheat,Jowar	...	...	638.19	205.07	174.43	Satna 12.8	...	...	667
Wheat,Jowar	...	...	711.80	170.54	228.46	Satna 12.8	...	...	668
Wheat,Jowar	...	50.00	921.45	209.87	83.14	Satna 14 4	...	...	669
Wheat,Jowar	...	177.54	542.80	232.03	10.96	Satna 12.0	...	...	670
Wheat,Jowar	...	7.51	366.76	133.26	54.22	Satna 9.6	...	...	671
Wheat,Jowar	...	3.85	54.45	7.24	10 79	Satna 8.0	...	...	672
Wheat,Jowar	...	12.70	377.55	99.61	31.55	Satna 8.0	...	...	673
Wheat,Jowar	...	...	691.09	38.46	53.29	Satna 9.6	...	...	674
Wheat,Jowar	...	...	199.61	9.20	22.61	Satna 9.6	...	...	675
Wheat,Jowar	...	...	664.45	34.05	46.06	Satna 9.6	..	...	676
Wheat,Jowar	...	...	222.41	73.80	17.03	Satna 9.6	...	...	677
Wheat,Jowar	...	2.76	996.89	267.65	122.12	Satna 9.6	...	...	678
Vheat,Jowar	...	...	38.21	1.81	21.77	Satna 9.6	...	...	679
Wheat,Jowar	...	1.63	19.41	16.10	...	Satna 8.0	...	...	680
Wheat,Jowar	...	2.14	24.68	31.28	11.16	Satna 8.0	...	...	681
Wheat,Jowar	...	...	132.85	117.10	23.88	Satna 6.4	...	...	682
Wheat,Jowar	...	1.00	64.91	80.31	70.71	Satna 8.0	...	...	683
Wheat,Jowar	...	0.80	414.91	271.40	152.23	Satna 8.0	...	...	684
Wheat,Jowar	...	...	6.28	20.21	57.62	Satna 8.0	...	...	685
Wheat,Jowar	...	...	73.45	58.35	58.25	Satna 8.0	...	...	686
Wheat,Jowar	...	17.56	68.73	59.46	23 42	Satna 8.0	...	...	687
Wheat,Jowar	...	0.70	86.19	83.70	75.74	Satna 8.0	...	...	688
Wheat,Jowar	...	1.97	412.79	363.10	39.69	Satna 8.0	...	...	689
Wheat,Jowar	...	0.65	157.46	92.24	20.79	Satna 8.0	...	...	690
Wheat,Jowar	695.48	292.12	1,407.17	722.09	1,755.64	Satna 8.0	...	...	691
Wheat,Rice	...	86.61	1,538.66	453.75	395.22	Satna 1.6	...	...	692
Wheat,Rice	...	0.20	398.93	53.79	89.00	Satna 4.8	...	...	693
Wheat,Rice		12.65	343.95	9.05	57.61	Satna 4.8	...	...	694
Wheat,Rice	1.40	418.38	33.66	42.94	...	Satna 8.0	...	...	695
Wheat,Rice	...	0.28	1,363.65	75.29	229.23	Satna 3.2	...	...	696
Wheat,Rice	...	0.11	61.11	...	8.89	Satna 2.4	...	...	697
Wheat,Rice	...	1.16	232.64	4.00	62.23	Satna 8.0	...	...	698
Wheat,Rice	...	0. 7	482.00	161.53	46.16	Satna 1.6	...	...	699
Wheat,Rice	...	0.58	136.76	34.35	42.73	Satna 8.0	...	...	700

VILLAGE DIRECTORY

L.C. No.	Name of village	Total area of the village (in acres)	Amenities available within the villages					
			Educational	Medical	Power Supply	Drinking water	Communication	Post and Telegraph
1	2	3	4	5	6	7	8	9
701	Tikuri Kathar	561·58	PR (1)	...	...	W	R	...
702	Tikuri Khurd	35·00	...	...	...	W	R	...
703	Lalpur	459·17	PR (1)	...	...	W	R	...
704	Sagman	638·20	...	...	EI,EIN	W	R	...
705	Shivpurwa	802·55	...	...	...	W	R	...
706	Hadwadpur	144·80	...	...	...	W	R	...
707	Kaima Kothar	594·77	...	...	EIN	W	...	...
708	Kaima Unmulan	359·81	PR (1)	...	...	W	...	...
709	Bamuraha	377.85	...	...	...	W	...	...
710	Ghoordang	1,148·76	PR (1)	...	EIN	W	PR	...
711	Badkhar	1,081·00	PR (1)	...	...	W	...	...
712	Bathiya Kalan	1,055·56	PR (2)	...	EI	T,W	PR	PO
713	Bathiya Khurd	1,603.61	...	...	EIN	T,W	PR	...
714	Naina	972.57	PR (1)	...	...	T,W	PR	...
715	Bela	729.61	...	...	...	...	...	...
716	Bari Kalan	1,131·56	...	...	...	W	PR	...
717	Bari Khurd	969.43	...	...	...	...	...	...
718	Baraj	649.42	PR (1)	...	...	W	PR	...
719	Patauda	782·51	PR (1)	...	...	W	PR	PO
720	Nimi	649.20	PR (1)	...	...	W	PR	...
721	Puraini	435.48	...	...	...	W	PR	...
722	Itma	149.97	...	...	...	W	...	...
223	Kunwa	2,565·09	PR (1)	...	...	W	...	PO
724	Poindha Khurd	517.05	...	...	...	W	...	...
725	Dharmpura	63.39	...	...	...	W	...	...
726	Majhiyar	169.46	...	...	...	W	...	...
727	Lohra	85.10	...	...	...	W	...	...
728	Chhipiya Dandi	148·92	...	...	...	W	...	...
729	Bamhauri	1,035·85	...	...	...	W	...	...
730	Ram Sthan	3,038.50	Mid·S.(1)	...	...	W	...	...
731	Ghughchihai	1,610·54	PR (1)	...	...	W	KR	...
732	Pater	193.34	...	...	...	W	KR	...
733	Malgaon	672·71	...	...	...	W	KR	...
734	Majhiyar	753.11	...	...	...	W	KR	...
735	Chulhi	505·30	...	...	...	W	KR	...
736	Mohanna	599.43	...	...	...	W	KR	..
737	Matehna	625.02	...	...	...	W	KR	..
738	Mand	625·02	PR (1)	...	...	W	KR	...
739	Atarhara	126.58	...	...	...	W	KR	...
740	Jamodi	1,212.33	PR (1)	...	...	W	..	...
741	Khajurahra	554.22	...	...	...	W	...	...
742	Baboopur	79.22	...	...	...	W	PR	...
743	Phutaundha	1,306.67	...	...	...	W	PR	..
744	Lilauri	397.11	...	...	...	W	...	...
745	Phutaundhi	319·86	PR (1)	...	...	W	...	...
746	Khamhariya Tiwari	668.12	...	...	...	W	...	...
747	Khamhariya Payasin	573.02	...	...	...	W	...	...
748	Bhatpurwa	99.82	...	...	...	W	PR	...
749	Sarbahua	434.32	...	...	...	W	PR	..
750	Badera	525.81	...	...	...	W	PR	...

RAGHURAJNAGAR TAHSIL

Staple Food	Land use (*i. e.* area under different types of land use) in acres: Forest	Irrigated	Un-Irrigated	Culturable waste (*i. e.* pasture and grazing land etc.)	Area not available for cultivation	Nearest town & distance in Kms.		Day of weekly market, if any, held in village	Remarks including any place of religious, historical or archaeological interest	L.C. No.
10	11	12	13	14	15	16		17	18	1
Wheat,Rice	...	0.55	327.51	189.00	44.52	Satna	8.0	...	...	701
Wheat,Rice	...	..	5.85	17.70	11.45	Satna	8.0	...	...	702
Wheat,Rice	...	0.04	278.87	113.31	66.95	Satna	8.0	...	...	703
Wheat,Rice	...	0.29	287.43	295.10	55.38	Satna	8.0	...	...	704
Wheat,Rice	...	0.06	418.48	263.66	120.35	Satna	8.0	...	...	705
Wheat,Rice	..	...	91.83	44.62	8.35	Satna	9.6	...	...	706
Wheat,Rice	...	...	413.41	109.29	67.07	Satna	6.4	...	...	707
Wheat,Rice	...	...	207.10	123.80	28.91	Satna	6.4	...	...	708
Wheat,Rice	...	0.19	242.06	115.42	20.18	Satna	6.4	...	...	709
Wheat,Rice	...	...	313.04	554.84	280.88	Satna	4.8	...	...	710
Wheat,Rice	...	0.60	565.65	399.81	114.94	Satna	6.4	...	...	711
Wheat,Rice	...	0.92	579.60	193.82	281.22	Satna	8.0	...	...	712
Wheat,Rice	..	0.56	378.34	105.87	1,118.84	Satna	9.6	...	...	713
Wheat,Rice	...	16.01	476.64	118.32	361.60	Satna	9.6	...	...	714
Wheat,Rice	...	0.53	431.47	174.06	123.55	Satna	9.6	...	...	715
Wheat,Rice	...	...	587.04	357.23	167.29	Satna	11.2	...	...	716
Wheat,Rice	...	..	453.99	375.41	135.03	Satna	12.8	...	...	717
Wheat,Rice	...	0.62	215.05	247.41	186.34	Satna	11.2	..	...	718
Wheat,Rice	...	0.24	526.92	196.09	59.26	Satna	14.4	...	...	719
Wheat,Rice	...	...	245.87	303.67	99.66	Satna	11.2	...	...	720
Wheat,Rice	...	0.10	192.49	163.85	79.04	Satna	11.2	...	...	721
Wheat,Rice	...	...	114.02	18.65	17.30	Satna	16.0	...	...	722
Wheat,Rice	...	10.00	2,158.00	172.23	224.86	Satna	14.4	...	...	723
Wheat,Rice	...	...	385.12	65.22	66.71	Satna	16.0	...	...	724
Wheat,Rice	...	...	56.81	6.58	...	Satna	16.0	...	...	725
Wheat,Rice	...	...	150.11	10.97	8.38	Satna	12.8	..	...	726
Wheat,Rice	...	...	48.35	35.65	1.10	Satna	12.8	...	...	727
Wheat,Rice	...	...	131.23	9.02	8.67	Satna	12.8	...	...	728
Wheat,Rice	...	0.55	746.17	237.03	52.10	Satna	16.0	...	...	729
Wheat,Rice	...	0.20	1,541.46	1,168.27	328.57	Satna	17.6	...	...	730
Wheat,Rice	3.14	...	1,243.18	220.43	143.79	Satna	17.6	...	...	731
Wheat,Rice	...	...	134.23	50.00	9.11	Satna	19.2	...	...	732
Wheat,Rice	...	2.40	476.68	134.39	59.24	Satna	20.8	...	...	733
Wheat,Rice	...	1.40	375.52	225.90	150.29	Satna	20.8	...	...	734
Wheat,Rice	...	...	346.23	115.86	43.16	Satna	20.8	...	...	735
Wheat,Rice	121.00	0.40	323.90	81.80	69.33	Satna	22.4	...	...	736
Wheat,Rice	...	3.88	281.50	224.60	115.04	Satna	12.8	...	...	737
Wheat,Rice	...	3.26	435.79	104.66	81.31	Satna	9.6	...	...	738
Wheat,Rice	...	...	97.30	18.16	11.12	Satna	11.2	...	...	739
Wheat,Rice	522.00	0.86	516.00	90.33	83.09	Satna	14.4	...	...	740
Wheat,Rice	109.00	...	301.24	85.32	58.36	Satna	10.2	...	...	741
Wheat,,Rice	...	...	58.39	16.12	4.71	Satna	12.8	...	...	742
Wheat,Rice	32.16	0.31	572.84	366.91	334.45	Satna	11.2	...	...	743
Wheat,Rice	59.24	0.06	226.98	80.76	30.07	Satna	11.2	..	...	744
Wheat,Rice	18.50	0.29	184.22	87.54	29.31	Satna	16.0	...	...	745
Wheat,Rice	207.65	...	273.53	174.11	12.83	Satna	11.2	...	...	746
Wheat,Rice	178.95	...	275.24	104.88	13.35	Satna	9.6	...	...	747
Wheat,Rice	..	...	63.75	34.21	1.86	Satna	9.6	...	...	748
Wheat,Rice	....	...	301.21	107.80	25.31	Satna	9.6	...	...	749
Wheat,Rice	...	0.04	401.90	98.38	25.49	Satna	9.6	...	...	750

VILLAGE DIRECTORY

L.C. No.	Name of village	Total area of the village (in acres)	Amenities available within the villages					
			Educational	Medical	Power Supply	Drinking water	Communication	Post and Telegraph
1	2	3	4	5	6	7	8	9
751	Birhuli	1,208·03	PR (1)	...	...	W	PR	...
752	Lohra	120·29	...	...	...	W	PR	...
753	Sakariya	1,176·97	...	...	...	W	PR	...
754	Chak murar	121.65	...	...	...	W	PR	...
755	Nimi	410.02	...	...	...	W	PR	...
756	Koihai	361·39	...	...	...	W	PR	...
757	Krapalpur	2994·73	PR(1), College(1)	..	EI	W	PR	...
758	Madhogarh	789.46	PR(2), Mid.S.(1) Sec. S. (1)	...	E,EIN	W	PR	PO
759	Sonaura Chak Utaili	595·45	...	...	...	W	...	...
760	Bairiha	170.28	...	...	...	W	...	...
761	Katiya	263.94	PR (1)	...	...	W	PR	...
762	Seahata	871.15	PR (1)	...	...	W	PR	...
763	Sonaura	764.61	...	...	...	W	...	...
764	Belhata	1,140·42	PR (1)	...	...	W	...	...
765	*Bari*	*226.34*	*PR (1)*	...	*EI*	*W,R*	...	...
766	Majhiyar Kalan	248.29	...	...	EIN	...	...	...
767	Itaura	373·46	...	...	...	W,R	...	...
768	Barha	216.98	PR (1)	...	...	W,R	...	...
769	Saray	874.34	PR (1)	...	...	W,R	...	PO
770	Amiliya	122·17	...	...	...	W,R	...	...
771	Lakhaha	171.21	...	...	...	W,R	...	...
772	Khaganra	189·58	...	...	...	W,R	...	...
773	Gouri	104.23	...	...	...	W,R	...	...
774	Bhagdeora	365·71	...	...	...	W,R	...	...
775	Purwa	407.65	PR (1)	...	...	W	PR	...
776	Gahilokhar	385.59	...	...	...	W	PR	...
777	Beernai	943.49	PR (1)	...	...	W	...	...
778	Barbasa	155.89	...	...	...	W	PR	...
779	Sidhauli	397.79	PR (1)	...	EI	W	...	...
780	Semara	434.05	...	...	...	W	PR	...
781	Ganesha	394·40	...	...	...	W	PR	...
782	Lohra	145·64	...	...	...	W	PR	...
783	Marauha	1,150·25	PR (1)	...	...	W	PR	...
784	Ghinauchi	101.85	...	...	...	W	PR	...
785	Tikuriya	365·73	...	...	EIN	W	PR	...
786	Richhahari	1,354.11	PR (1)	...	...	W,TK	KR	...
787	Gada	1,070.58	PR (1)	...	...	W,TK	PR	PO
788	Majhiyar Khurd	363.69	...	...	...	O	...	...
789	Madwajhar	1,0223.52	...	...	...	W,TK	...	...
790	Khalesar	387.14	...	...	...	...	KR	...
791	Bihara	709.30	PR (1)	...	...	W	KR	...
792	Belhati	1,603.07	...	...	...	W	KR	...
793	Chakdahi	968.81	PR (1)	...	...	W	...	...
794	Gauhari	2,631·91	PR (1)	...	...	W	...	...
795	Itma Naditeer	2,082·23	PR (1)	...	...	W	KR	..
796	Kharwahi	3,700·61	PR (1)	...	...	W,TK	KR	...
797	Itma Kothar	358.16	PR (1)	...	...	W,TK	...	...
798	Rampur (Murwar)	197.36	...	...	...	W,TK	...	...
799	Chorhata Kothar	2,450.31	Mid.S.(1)	...	EI	W,TK	PR	PO
800	Lakhaha Paipkhar	671.83	PR (1)	...	...	W,TK	PR	...

RAGHURAJNAGAR TAHSIL

Staple food	Land use (*i.e.* area under different types of land use) in acres: Forest	Irrigated	Un-Irrigated	Culturable waste (*i.e.* pasture and grazing land etc.)	Area not available for cultivation	Nearest town & distance in Kms.	Day of weekly market, if any, held in village	Remarks including any place of religious, historical or archaeological interest	L.C No.
10	11	12	13	14	15	16	17	18	1
Wheat,Rice	1.84	0.47	745.06	393 .03	67.63	Satna 9.6	...	...	751
Wheat,Rice	...	...	84.21	28.56	7.52	Satna 9.6	...	...	752
Wheat,Rice	...	...	907 66	222.36	46.95	Satna 9.6	...	...	753
Wheat,Rice	...	...	68.14	47.23	6.28	Satna 9.6	...	...	754
Wheat,Rice	...	...	238.72	147.94	23.36	Satna 9.6	...	...	755
Wheat,Rice	....	...	220.33	132.03	9.03	Satna 9.6	...	...	756
Wheat,Rice	...	2.37	1,615.97	819.46	556.53	Satna 8.0	...	...	757
Wheat,Rice	....	25.35	498.94	76.80	188.37	Satna 8.0	...	...	758
Wheat,Rice	....	...	141.89	316.45	137.11	Satna 4.8	...	...	759
Wheat,Rice	...	...	132.74	26.46	11.08	Satna 6.4	...	...	760
Wheat,Rice	...	...	193 06	46.16	24.72	Satna 6.4	...	...	761
Wheat,Rice	...	...	479.17	311.47	80.51	Satna 6.4	...	...	762
Wheat,Rice	...	...	315.80	420.38	28.43	Satna 6.4	...	...	763
Wheat,Rice	...	...	803.14	222.08	115.20	Satna 6.4	...	...	764
Wheat,Rice	...	1.30	181.41	20.08	23.55	Satna 11.2	...	...	765
Wheat,Rice	...	10.72	164.22	18.56	54.79	Satna 11.2	...	...	766
Wheat,Rice	...	142.08	121.00	110.38	...	Satna 11.2	...	...	767
Wheat,Rice	...	0.83	133.60	58.67	23.88	Satna 11.2	...	...	768
Wheat,Rice	...	0.04	610.90	114.80	148.60	Satna 11.2	...	...	769
Wheat,Rice	...	...	73.06	35.50	13.61	Satna 11.2	...	...	770
Wheat,Rice	...	0.07	126.53	3.89	40.72	Satna 11.2	...	...	771
Wheat,Rice	...	2.32	135.26	37.61	14.39	Satna 19.2	...	...	772
Wheat,Rice	...	1.52	66.55	24.62	11.54	Satna 19.2	...	...	773
Wheat,Rice	...	1.64	211.58	100.83	51.66	Satna 19.2	...	...	774
Wheat,Rice	...	3.31	241.89	111.26	51.19	Satna 19.2	...	...	775
Wheat,Rice	...	0.58	200.22	104.28	80.31	Satna 19.2	...	...	776
Wheat,Rice	...	4.32	350.65	190.34	398.18	Satna 19.2	...	...	777
Wheat,Rice	...	...	109.91	30.66	15.32	Satna 14.4	...	...	778
Wheat,Rice	...	2.53	340.58	28.64	26.04	Satna 16.0	...	...	779
Wheat,Rice	...	17.47	277.88	105.51	33.19	Satna 17.6	...	...	780
Wheat,Rice	...	23.29	223.22	127.04	20.85	Satna 19.2	...	...	781
Wheat,Rice	...	0.03	191.30	27.80	16.51	Satna 17.6	...	...	782
Wheat,Rice	...	30 .29	706.56	300.25	113.15	Satna 16.0	...	...	783
Wheat,Rice	...	1.86	57.85	34.01	8.13	Satna 14.4	...	...	784
Wheat,Rice	...	0.53	266.41	56.58	42.21	Satna 16.0	...	...	785
Wheat,Rice	364.29	...	548.27	369.63	71.92	Satna 16.0	...	...	786
Wheat,Rice	...	10.62	747.61	213.12	99.23	Satna 20.8	...	...	787
Wheat,Rice	...	0.12	231.27	103.05	29.25	Satna 27.6	...	...	788
Wheat,Rice	1,0219.62		3.90	...	...	Satna 35.2	...	...	789
Wheat,Rice	...	1.53	88.48	285.94	11.19	Satna 35.2	...	...	790
Wheat,Rice	...	23.13	422.88	163.86	99.38	Satna 35.2	...	...	791
Wheat,Rice	491.09	0.85	298.42	763.83	48.88	Satna 33.8	...	...	792
Wheat,Rice	...	2.41	478 30	187.39	300.71	Satna 20.8	...	...	793
Wheat,Rice	430.77	3.45	965.91	279.33	1,002.45	Satna 20.8	...	...	794
Wheat,Rice	434.84	2.28	727.21	250.05	667.85	Satna 20.8	...	...	795
Wheat,Rice	...	91.45	1,520.24	1,698.15	390.77	Satna 20.8	...	...	796
Wheat,Rice	...	34.07	195.66	93.73	34.70	Satna 19.2	...	...	797
Wheat,Rice	...	...	87.50	100.50	9.36	Satna 22.4	...	...	798
Wheat,Rice	...	0.23	1,414.52	827.78	207.78	Satna 16.0	...	...	799
Wheat,Rice	...	1.24	445.16	142.02	83.41	Satna 17.6	...	...	800

VILLAGE DIRECTORY

L.C. No.	Name of village	Total area of the village (in acres)	Amenities available within the villages					
			Educational	Medical	Power Supply	Drinking water	Communication	Post and Telegraph
1	2	3	4	5	6	7	8	9
801	Rajha Majra Lakhaha	106.26	...	...	...	...	...	...
802	Lakhaha Chaknai	2.26	...	...	...	...	...	...
803	Umri	1,312.52	...	...	EI	W,TK	PR	...
804	Dudaha	680.20	PR (1)	...	...	W,TK	PR	...
805	Chakera	1,028.92	PR (1)	...	...	W,TK	KR	...
806	Deori	659.62	...	...	...	W,TK	KR	...
807	Beeda	1,667.44	PR (1)	...	...	W,TK	PR	...
808	Semra	963.79	PR (1)	...	...	W,TK	KR	...
809	Talatalari	730.36	...	...	...	W,TK	PR	...
810	Khokham	2,339.45	PR (1)	...	...	W,TK	KR	...
811	Sirgo Pahad	3,258.64	...	...	...	W,NW	...	...
812	Majhiyar	402.58	...	...	...	W	KR	...
813	Itma	1,145.42	PR (1)	...	...	W	KR	...
814	Asrar	1,696.93	PR (1)	...	...	W	KR	...
815	Kheriya Kothar	837.27	...	...	...	W	KR	...
816	Mahewa Kothar	911.18	...	...	...	W	KR	...
817	Sonawa Kothar	1,405.07	PR (1)	...	...	W	KR	...
818	Bhandari Kothar	538.65	PR (1)	...	...	W	KR	...
819	Ledara	789.02	...	...	...	W	KR	...
820	Karpwah Bhaip	394.21	...	...	...	W	KR	...
821	Karpwah Kothar	101.32	...	...	...	W	KR	...
822	Akauni Kothar	357.86	...	...	...	W	...	...
823	Kheriya Paipkhar	403.55	PR (1)	...	...	TK	...	...
824	Koniya Mohandas	48.73	...	...	...	W	...	...
825	Koniya Dharampur	181.09	...	...	...	W	KR	...
826	Koniya Puranik	175.12	...	...	...	W	KR	...
827	Duwari Kothar	376.48	...	...	...	W	KR	...
828	Duwari Unmulan	160.48	...	...	...	W	KR	...
829	Shivpurwa	459.57	Mid.S.(1)	...	...	W	PR	...
830	Obari	1,256.38	...	...	...	W	PR	...
831	Khukhada Kothar	564.16	PR (1)	...	...	W	...	...
832	Karhi Brat	565.20	...	...	...	W	...	...
833	Koniya	303.15	...	...	...	W	...	...
834	Rajabaksa	153.93	...	...	...	W	...	...
835	Chorha	427.94	...	...	...	W	...	...
836	Khukhada Unmulan Paipkhar	69.34	...	...	...	W	...	...
837	Khatkhari	1,194.67	...	...	...	W	...	...
838	Jamuniya Paipkhar	684.80	...	...	...	W	...	...
839	Jamuniya Brat	175.89	...	...	...	W	...	...
840	Karhi	130.45	...	...	...	...	...	...
841	Naina	280.02	...	...	...	...	...	...
842	Chaura	263.08	PR (1)	...	...	W	KR	...
843	Krishnagarh	2,455.11	Mid.S.(2)	...	...	W	KR	PO
844	Jhunsi Murwar	173.02	...	...	...	W	KR	...
845	Bandha	4,551.19	PR (2)	...	...	W	KR	...
846	Lilaha	622.54	...	...	...	W	KR	...
847	Kudiya	703.71	PR (1)	...	...	W	KR	...
848	Tikuri	484.95	...	...	...	W	KR	...
849	Baijanha	585.82	...	...	...	W	KR	...
850	Selhana	747.73	PR (1)	...	...	W	KR	...

RAGHURAJNAGAR TAHSIL

Staple food	Land use (*i e.* area under different types of land use) in acres: Forest	Irrigated	Un-Irrigated	Culturable waste (*i.e.* pasture and grazing land etc.)	Area not available for cultivation	Nearest town & distance in Kms.	Day of weekly market, if any, held in village	Remarks including any place of religious, historical or archaeological interest	L.C No.
10	11	12	13	14	15	16	17	18	1
Wheat,Rice	...	0·01	83·70	18.32	4.23	Satna 17.6	...	...	801
Wheat,Rice	...	...	2·26	...	...	Satna 17.6	...	...	802
Wheat,Rice	...	0.99	476·05	670.76	164.72	Satna 25.6	...	...	803
Wheat,Rice	...	0.56	369·01	245.40	65·23	Satna 25.6	...	...	804
Wheat,Rice	...	1 05	660.83	258·58	108·46	Satna 28.8	...	...	805
Wheat,Rice	...	0.58	249.51	337·22	72.31	Satna 28.8	...	...	806
Wheat,Rice	...	1·68	1,100.17	495·93	69·66	Satna 48.0	...	...	807
Wheat,Rice	...	0.39	600.79	293.72	68·89	Satna 48.0	...	...	808
Wheat,Rice	...	1·62	528·96	152·56	47·22	Satna 54.4	...	...	809
Wheat,Rice	...	...	1,578·95	660.05	100·45	Satna 54.4	...	...	810
Wheat,Rice	3,258·64	...	...	...	...	Satna 62.4	...	...	811
Wheat,Rice	...	0.41	341·59	29·89	30.69	Satna 28.8	...	...	812
Wheat,Rice	...	0.82	744.36	188.95	211·29	Satna 30.4	...	...	813
Wheat,Rice	205·00	0.64	1,024.32	232·41	234·56	Satna 33.6	...	...	814
Wheat,Rice	...	0.02	335.19	263.62	238·44	Satna 35.2	...	...	815
Wheat,Rice	...	...	...	476.24	434.94	Satna 30.4	...	...	816
Wheat,Rice	...	0.06	842.64	361.49	200·88	Sat a 33.6	...	...	817
Wheat,Rice	...	0.10	411.40	75·48	51·67	Satna 32.0	...	...	818
Wheat,Rice	...	1.53	599.38	118·11	70.00	Satna 32.0	...	...	819
Wheat,Rice	...	4·01	250·67	94.97	44.56	Satna 32.0	...	...	820
Wheat,Rice	...	0·01	78.06	15·41	7.84	Satna 32.0	...	...	821
Wheat,Rice	...	...	264.03	76·38	17.45	Satna 32 0	...	...	822
Wheat,Rice	...	0·21	246.42	120·23	36·69	Satna 32 0	...	...	823
Wheat,Rice	...	1.55	36·77	2.04	8·37	Satna 32.0	...	...	824
Wheat,Rice	...	2.11	136.20	33.50	9.28	Satna 60.8	...	...	825
Wheat,Rice	...	0.19	130·00	38·19	6·74	Satna 60.8	...	...	826
Wheat,Rice	...	0·19	286·53	73.71	16·05	Satna 60.8	...	...	827
Wheat,Rice	...	...	120·21	32.45	7.82	Satna 60.8	...	...	828
Wheat,Rice	...	...	397.65	47.08	14.84	Satna 64.0	...	...	829
Wheat,Rice	...	...	755·26	451.23	49.89	Satna 64.0	...	...	830
Wheat,Rice	...	...	517·41	35.39	11.36	Satna 49.6	...	...	831
Wheat,Rice	...	...	381.54	168·38	15·28	Satna 49.6	...	...	832
Wheat,Rice	...	...	281.19	13.57	8·39	Satna 49.6	...	...	833
Wheat,Rice	...	...	144.10	9.83	...	Satna 49.6	...	...	834
Wheat,Rice	...	...	330.46	80.51	16.97	Satna 49.6	...	...	835
Wheat,Rice	...	...	50.63	3.03	15.63	Satna 49.6	...	...	836
Wheat,Rice	...	0.04	937·86	227.46	29·31	Satna 35.2	...	...	837
Wheat,Rice	...	...	473·34	169.59	41·87	Satna 35.2	...	...	838
Wheat,Rice	...	0·05	117.77	55.75	2.32	Satna 35.2	...	...	839
Wheat,Rice	...	...	108.10	17.60	4.75	Satna 35.2	...	...	840
Wheat,Rice	...	0.10	177.79	86.49	15.64	Satna 35.2	...	...	841
Wheat,Rice	2·44	0.29	202.17	49·25	8.93	Satna 56.0	...	...	842
Wheat,Rice	89.18	15,49	1,602 12	542.13	206.19	Satna 56.0	...	...	843
Wheat,Rice	...	...	108.82	60·99	3·21	Satna 24.0	...	...	844
Wheat,Rice	352,84	44.62	2,076 06	1,517.82	559.85	Satna 27.0	...	...	845
Wheat,Rice	...	...	834.86	224.71	48·64	Satna 32.0	...	...	846
Wheat,Rice	...	...	315.00	288.00	82.03	Satna 33.6	...	...	847
Wheat,Rice	...	...	367.85	78.85	38·23	Satna 33.6	...	...	848
Wheat,Rice	105.75	105.75	133.17	252.54	49.36	Satna 36.8	...	...	849
Wheat,Rice	0.03	0.03	366.75	76.47	...	Satna 35.2	...	...	850

VILLAGE DIRECTORY

L.C. No.	Name of village	Total area of the village (in acres)	Amenities available within the villages					
			Educational	Medical	Power Supply	Drinking water	Communication	Post and Telegraph
1	2	3	4	5	6	7	8	9
851	Padkhuri	998.73	...	...	...	W,R	...	...
852	Guduharu	707.12	Mid.S.(1)	VH (1)	...	W,R	...	PO
853	Nemuwa	464.23	..	...	...	W,TK	..	...
854	Delauta	425.72	...	...	...	W,R	...	PO
855	Kolhuwa	284.54	...	...	...	W,R	...	...
856	Mataha	493.17	PR (1)	...	...	W,R	...	...
857	Ddhiya	370.13	...	...	...	W,R	...	...
858	Atarhar	429.22	...	...	...	W,R	...	...
859	Badhaiya	358.92	PR (1)	...	...	W,R	...	...
860	Satri	1,914.56	PR (1)	...	...	W R	...	..
861	Sajjanpur	467.15	PR (1),Mid.S.(1)	H(1)	E,EI,EIN	W,R	PR	PO
862	Hinauta	647.22	...	...	...	...	...	...
863	Mankahari	987.81	PR (1)	...	...	W,R	KR	...
864	Badarkha	397.95	...	...	EI	W,R	KR	...
865	Hinauti	1,806.05	PR (1)	...	...	W,R	KR	...
866	Pithaipur	616.35	PR (1)	...	...	W,R	KR	...
867	Mugwari	367.70	...	...	...	...	KR	...
868	Jhanjhar	54 .69	...	...	...	W,R	KR	...
869	Sejahata	1,302.52	PR (1), Mid.S. (1)	...	EI	W	KR	PO
870	Kolhari	343 81	...	...	EI	W	PR	...
871	Khari	717.47	PR (1)	...	...	W	PR	...
872	Bathiya	513.17	PR (1)	...	...	W	PR	PO
873	Bamhauri	880.07	...	...	EI	W	PR	...
874	Mahurachh Kadaila	1,910 83	...	...	EI	W	PR	...
875	Narsinhpur	720.46	PR (1)	...	...	W	...	...
876	Shankarpur	57.75	...	...	E,EI,EIN	W	PR	...
877	Badhaura Mudwar	796.78	PR (1)	...	EI	W,TK,R	KR	...
878	Badhaura Kothar	832.18	.	...	EI	W,TK,R	KR	...
879	Itma	629.79	...	...	...	W,TK,R	KR	...
880	Jhunsi	162.98	...	...	...	W,TK,R	KR	...
881	Rampur Baghelan	1,987.79	PR(3),Mid.S.(1), Sec.S.(1)	PHC(1), VH(1)	E,EI,EIN	W,TK,R	PR	PO hone
882	Nemuwa	744.80	PR (1)	..	...	W,TK,R	KR	...
883	Sagauni	709.79	PR (1)	...	...	...	PR	...
884	Karahi Brit	1,752 53	PR (2)	...	...	W	PR	...
885	Bagahai	1,708.91	PR (1)	...	EI	W,TK,R	...	...
886	Tapa	2,157.30	PR (1)	...	...	W,TK,R	...	...
887	Bairiha	2,415.41	Mid.S.(1)	...	...	W,TK	...	...
888	Medhi	311.45	...	...	...	W,R	...	...
889	Karmau	1,431.63	PR (1)	...	...	W,R	KR	...
890	Janardanpur	2,105.09	Mid.S.(1)	...	...	W	KR	PO
891	Chormahi	4,022.55	PR (1),Mid.S.(1)	...	...	W	KR	...
892	Jamuna	2,994.19	PR (1)	...	...	W	PR	...
893	Patarhai	654.95	PR (1)	...	...	W	...	...
894	Degarhat	1,714.77	PR (1)	...	...	W,R	...	...
895	Umariha	432.81	...	...	...	W,R	...	...
896	Tioni	1,170.35	PR (1)	...	...	W	...	...
897	Sagauni	821.73	PR (1)	...	...	W	...	...
898	Turki	1,289.45	PR (1)	...	...	W	...	...
899	Jhand	1,555.74	Mid.S.(1)	...	...	W	...	PO
900	Deora	1,487.75	PR (1)	...	...	W,TK	...	...

RAGHURAJNAGAR TAHSIL

Staple Food	Land use (*i. e.* area under different types of land use) in acres: Forest	Irrigated	Un-Irrigated	Culturable waste (*i. e.* pasture and grazing land etc.)	Area not available for cultivation	Nearest town & distance in Kms.	Day of weekly market, if any, held in village	Remarks including any place of religious, historical or archaeological interest	L.C. No.
10	11	12	13	14	15	16	17	18	1
Wheat,Rice	...	8.80	674.93	23.07	291.73	Satna 44·8	...	...	851
Wheat,Rice	...	7.79	588.17	16.78	94.38	Satna 46·4	...	...	852
Wheat,Rice	...	1.84	349.97	15.34	97.08	Satna 46.4	...	...	853
Wheat,Rice	..	0.28	304.06	57.17	64.21	Satna 30.4	...	...	854
Wheat,Rice	...	0·22	171.08	60.67	52.57	Satna 35.2	...	...	855
Wheat,Rice	...	0.65	384 95	70.95	36.62	Satna 32.0	...	...	856
Wheat,Rice	...	0·74	308.87	37.54	22.98	Satna 33.6	...	...	857
Wheat,Rice	...	1·05	351.40	23.20	53.57	Satna 33.6	...	...	858
Wheat,Rice	...	0·21	176.10	116.86	65.75	Satna 36.8	...	...	859
Wheat,Rice	193.54	0.20	1,287.73	61.24	371.85	Satna 24.0	...	...	860
Wheat,Rice	...	19.19	295.74	63.19	87.03	Satna 24·0	Tuesday	...	861
Wheat,Rice	89.49	387.37	47.56	122.80	...	Satna 25.6	...	...	862
Wheat,Rice	...	...	776.49	139.90	71.42	Satna 35.2	...	...	863
Wheat,Rice	21.60	...	303.13	19.98	53.24	Satna 24.0	...	...	864
Wheat,Rice	76.24	...	917.41	513.81	298.59	Satna 25.6	...	...	865
Wheat,Rice	...	...	419.16	114.74	82.45	Satna 41.6	...	...	866
Wheat,Rice	...	348.19	4.26	15.25	...	Satna 40·0	...	...	867
Wheat,Rice	...	139.49	303.06	15.06	89.08	Satna 40.0	...	...	868
Wheat,Rice	...	0.63	951.73	53.35	296.81	Satna 38.4	...	...	869
Wheat,Rice	...	0·09	272.52	7.06	58.14	Satna 24.0	...	...	870
Wheat,Rice	...	1·40	548.10	68.56	99.41	Satna 24.0	...	...	871
Wheat,Rice	...	3.34	443.50	4.65	61.68	Satna 24.0	...	...	872
Wheat,Rice	...	0.07	741.39	31.00	107.61	Satna 22.4	...	...	873
Wheat,Rice	...	2.76	1,671.66	82.75	153.66	Satna 32.0	...	...	874
Wheat,Rice	...	0.19	534.41	59.10	126.76	Satna 24·0	...	...	875
Wheat,Rice	...	12.78	37.23	4.97	2.77	Satna 35.2	...	...	876
Wheat,Rice	...	0.50	671.50	24.78	100.00	Satna 35.2	...	..	877
Wheat,Rice	...	0.74	662.60	18.04	150.80	Satna 38.4	...	...	878
Wheat,Rice	...	0·14	519.91	52.74	57.00	Satna 44.8	...	...	879
Wheat,Rice	...	1.90	136.92	10.37	13.79	Satna 48.0	...	...	880
Wheat,Rice	...	202.40	1,434 83	127.09	223.47	Satna 38·4	...	...	881
Wheat,Rice	...	0.07	314.93	356.10	73.70	Satna 22.4	...	...	882
Wheat,Rice	...	0.20	314 64	225.93	169.02	Satna 25.6	...	...	883
Wheat,Rice	117.69	52.09	668.19	724.03	190.48	Satna 27·2	..	...	884
Wheat,Rice	...	...	1,080.28	366.41	262·22	Satna 33.6	...	...	885
Wheat,Rice	...	0.54	1,287.45	501.73	367.58	Satna 30·4	...	...	886
Wheat,Rice	...	...	2,045 25	...	370·16	Satna 17.6	...	...	887
Wheat,Rice	...	...	264.46	0.83	46·16	Satna 17.6	...	...	888
Wheat,Rice	32·24	...	1,012.25	293.70	93·44	Satna 33·6	...	...	889
Wheat,Rice	91·21	...	1,388.00	568.53	57.35	Satna 35.2	...	...	890
Wheat,Rice	134.36	0·50	3,099.64	644.83	143·22	Rewa 24.0	...	...	891
Wheat,Rice	...	0.45	2,155 58	504.92	333.24	Satna 49.6	...	...	892
Wheat,Rice	...	0.82	409.06	103.94	141.13	Satna 48.0	...	...	893
Wheat,Rice	...	37.72	1,089 78	463.49	123.78	Satna 19.2	...	...	894
Wheat,Rice	...	10.43	327.83	79.11	15·44	Rewa 19.2	...	...	895
Wheat,Rice	...	77·09	867.36	126.50	99.40	Satna 22·4	...	...	896
Wheat,Rice	...	55.11	625.01	75.73	65.88	Satna 19.2	...	...	897
Wheat,Rice	...	2.16	1,061.34	81.46	144·49	Satna 19.2	...	...	898
Wheat,Rice	...	0.81	1,295.37	141.85	117·71	Rewa 14.4	...	...	899
Wheat,Rice	...	1·21	1,033.16	299.14	154.24	Rewa 22·4	...	...	900

VILLAGE DIRECTORY

L.C. No.	Name of village	Total area of the village (in acres)	Amenities available within the villages					
			Educational	Medical	Power Supply	Drinking water	Communication	Post and Telegraph
1	2	3	4	5	6	7	8	9
901	Kund	990.64	PR (1)	...	...	W,TK,R	...	...
902	Katiga	601.90	...	...	...	W,TK,R	...	...
903	Majhgawan	641.55	PR (1)	...	E,EIN	W	PR	...
904	Karhihar Malia	383.49	...	...	...	W	PR	...
905	Khaira	226.03	...	...	...	W	PR	...
	Total	**806,987.49**	**PR (295)** **Mid.S.(49)** **Sec.S.(10)**	**D (14)** **H (5)** **O (6)**	**71**	**T (3)** **W (736)** **O (28)**	**PR (187)** **KR (127)**	**PO (60)** **TO (2)** **O (4)**

Source:—Column (1) to (5) and (7) to (18):—Tahsildar, Raghurajnagar.
Columns (6) : Madhya Pradesh Electricity Board, Jabalpur.

RAGHURAJNAGAR TAHSIL

Staple food	Land use (*i.e.* area under different types of land use) in acres: Forest	Irrigated	Un-Irrigated	Culturable waste (*i.e.* pasture and grazing land etc.)	Area not available for cultivation	Nearest town & distance in Kms.	Day of weekly market, if any, held in village	Remarks including any place of religious, historical or archaeological interest	L.C No.
10	11	12	13	14	15	16	17	18	1
Wheat,Rice	...	4.19	723.69	220.72	42.04	Rewa 24.0	...	...	901
Wheat,Rice	...	473.35	74.19	54.36	...	Rewa 20.8	...	...	902
Wheat,Rice	...	0.50	456.25	104.75	80.05	Satna 4.8	...	...	903
Wheat,Rice	...	...	305.49	57.49	20.51	Satna 4.8	...	...	904
Wheat,Rice	...	...	186.03	14.50	25.50	Satna 4.8	...	...	905
	159,580.89	**8,760.35**	**356,742.57**	**145,718.59**	**136,185.09**				

VILLAGE DIRECTORY

L.C. No.	Name of village	Total area of the village (in acres)	Amenities available within the villages					
			Educational	Medical	Power Supply	Drinking water	Communication	Post and Telegraph
1	2	3	4	5	6	7	8	9
1	Tiduni Motwa	6,072.39	...	...	...	W	...	...
2	Madai	1,721.48	PR (1)	...	...	W	...	...
3	Kalpa	1,223.01	PR (1)	...	...	W	...	...
4	Pithaura	202.87	PR (1)	...	...	W	...	...
5	Khambariya Kalan	753.05	...	...	...	W	...	...
6	Duwari Kalan	520.71	PR(1)	...	...	W	...	...
7	Shivrajpur	4,111.31	PR(2),Sec.S.(1)	AD(1),VH(1)	...	W,NW,O	KR	PO
8	Mora	6,612.95	...	...	..	W	KR	...
9	Urdana Khurd	1,581.53	...	...	...	NW	KR	...
10	Dhedo	2,578.05	...	...	...	...	KR	...
11	Kadhman	2,683.83	...	...	...	NW	KR	...
12	Durgapur	4,623.64	...	...	...	W	KR	...
13	Bhaji Khera	1,623.10	Mid.S.(1)	...	..	W	...	...
14	Bandi	680.25	PR (1)	...	...	W	...	...
15	Mahadewa	410.73	...	...	...	W	..	...
16	Pipri	267.16	PR (1)	...	...	W	PR	...
17	Belaudha	642.51	PR (1)	...	...	W	PR	...
18	Duwari Khurd	227.90	...	...	...	W	KR	...
19	Itwan	312.52	...	...	...	W	KR	...
20	Rara	397.00	...	...	...	W	KR	...
21	Kol	336.64	...	...	...	W	PR	...
22	Gudha	148.58	...	...	...	...	...	...
23	Jaitwara	479.82	...	...	...	W	PR	...
24	Kota	1,252.00	PR (1)	...	...	W,R	KR	...
25	Deori	452.00	PR (1)	...	...	W	PR	...
26	Ama	1,731.56	PR (1)	...	...	W	PR	PO
27	Kandehali	94.60	...	...	...	...	...	...
28	Mara	293.11	...	...	...	...	...	...
29	Nonagra	1,171.10	PR (1)	...	...	W	PR	PO
30	Panagara	918.01	PR (1)	...	...	W	PR	...
31	Urdana	238.16	PR (1)	...	...	W	PR	...
32	Raund	6,340.03	Mid.S.(1)	...	EI	W	PR	PO
33	Kudiya	1,874.27	...	...	...	W	...	...
34	Bandha *alias* Naubasta	3,807.04	PR (1)	...	...	W	...	...
35	Gonda	605.61	...	...	...	W	...	...
36	Usrar	940.92	PR (1)	H(1)	...	W	PR	PO
37	Chamar (Chaur)	3,373.95	...	...	...	W	PR	..
38	Duduwa	5,960.30	...	...	...	...	...	...
39	Pahadiya	558.41	PR (1)	...	...	W,O	PR	...
40	Jharsi	731.89	...	...	...	...	...	...
41	Mahtain	3,231.89	...	...	...	W	PR	...
42	Singhpur	2,578.11	Sec.S.(1)	AD (1),VH(1)	EI	W	PR	PO
43	Medhkani	1,685.47	...	...	...	W	PR	...
44	Chaupada	1,732.05	...	...	...	...	...	...
45	Bhaihai	821.82	...	...	...	W	PR	...
46	Jhiriya	608.51	...	...	...	W	PR	...
47	Purusottampur	554.81	...	...	...	W	PR	...
48	Chitaudhi	95.76	...	...	...	...	...	...
49	Barkachhi	268.09	...	...	...	W	...	...
50	Chitaudha	228.77	...	...	...	W	PR	...

Staple food	Land use (*i.e.* area under different types of land use) in acres: Forest	Irrigated	Un-Irrigated	Culturable waste (*i.e.* pasture and grazing land etc.)	Area not available for cultivation	Nearest town & distance in Kms.	Day of weekly market, if any, held in village	Remarks including any place of religious, historical or archaeological interest	L.C No.
10	11	12	13	14	15	16	17	18	1
Wheat,Rice	4,548.06	...	321.08	1,127.93	72.32	Nagod 25.6	...	...	1
Wheat,Rice	275.55	4.31	1,135.54	255.01	51.07	Nagod 20.8	...	...	2
Rice,Kodo	...	...	948.31	216.49	58.21	Nagod 20.8	...	...	3
Rice,Kodo	...	...	149.10	46.67	7.10	Nagod 22.4	...	...	4
Rice,Kodo	...	...	698.53	40.47	14.05	Nagod 24.0	...	...	5
Rice,Kodo	...	...	477.07	15.22	28.42	Nagod 19.2	...	...	6
Wheat Jowar	10.89	...	2,427.39	1,248.94	424.09	Nagod 32.0	Tuesday,Saturday		7
Kodo,Jowar	6,036.67	...	238.06	275.58	62.64	Nagod 32.0	...	...	8
Kodo,Jowar	1,295.94	...	66.32	205.63	13.64	Nagod 32.0	...	...	9
...	...	...	...	...	2,578.05	Nagod 32.0	...	...	10
Kodo,Jowar	2,468.60	...	62.32	64.45	88.46	Nagod 32.0	...	...	11
Kodo,Jowar	3,950.59	...	504.88	139.70	28.47	Nagod 32.0	...	...	12
Wheat,Rice	490.73	8.49	914.40	130.80	78.68	Nagod 32.0	...	...	13
Wheat,Rice	...	11.03	547.26	86.12	35.84	Nagod 28.8	...	...	14
Wheat,Rice	...	11.18	361.08	28.88	9.59	Nagod 27.2	...	...	15
Wheat,Rice	...	...	221.35	28.09	17.72	Nagod 20.8	...	...	16
Rice,Kodo	...	...	514.79	76.12	51.60	Nagod 19.2	...	...	17
Wheat,Rice	...	...	191.06	19.94	16.90	Nagod 17.6	...	...	18
Wheat,Rice	...	...	259.76	35.17	17.59	Nagod 16.0	...	...	19
Wheat,Rice	...	...	307.42	53.31	36.27	Nagod 16.0	...	...	20
Wheat,Rice	...	...	280.56	33.54	22.54	Nagod 12.8	...	...	21
...	...	...	98.05	37.04	13.49	Nagod 12.8	...	...	22
Wheat,Rice	...	...	356.27	74.80	48.75	Nagod 12.8	...	...	23
Wheat,Rice	...	...	864.27	261.43	96.30	Nagod 11.2	...	...	24
Wheat,Rice	...	2.05	369.24	61.56	19.15	Nagod 14.4	...	...	25
Wheat,Rice	534.54	5.71	961.53	167.52	62.26	Nagod 14.4	...	...	26
...	...	...	78.94	12.87	2.79	Nagod 17.6	...	...	27
Wheat,Rice	...	...	125.18	160.32	7.61	Nagod 20.8	...	...	28
Wheat,Rice	440.49	6.75	463.55	169.92	90.39	Nagod 20.8	...	...	29
Wheat,Rice	0.49	62.77	686.27	127.70	40.78	Nagod 20.8	...	...	30
Wheat,Rice	...	0.99	185.58	35.60	15.99	Nagod 19.2	...	...	31
Wheat,Rice	2,288.23	2.57	3,021.32	548.60	479.31	Nagod 19.2	...	...	32
Kodo,Jowar	1,731.34	...	66.89	3.76	72.28	Nagod 24.0	...	...	33
Kodo,Jowar	2,860.83	...	140.30	113.91	692.00	Nagod 24.0	...	...	34
Kodo,Jowar	361.24	...	208.31	9.35	26.71	Nagod 24.0	...	...	35
Kodo,Jowar	...	...	520.10	354.12	66.70	Nagod 24.0	...	...	36
Kodo,Jowar	770.76	...	104.95	148.07	2,350.17	Nagod 24.0	...	...	37
...	4,220.53	...	75.19	776.58	888.00	Nagod 25.6	...	...	38
Kodo,Jowar	130.00	...	193.33	100.55	134.53	Nagod 20.8	...	...	39
...	557.48	...	53.54	112.76	8.11	Nagod 19.2	...	...	40
Kodo,Jowar	2,418.99	...	319.79	444.61	48.50	Nagod 20.8	...	...	41
Kodo,Jowar	616.39	116.72	815.02	819.79	210.19	Nagod 14.4	Monday	...	42
Wheat,Rice	530.68	...	22.09	1,088.84	43.86	Nagod 20.8	...	...	43
...	1,642.85	...	...	63.80	25.40	Nagod 19.2	...	...	44
Wheat,Rice	14.80	123.30	281.80	263.77	138.15	Nagod 16.0	...	...	45
Wheat,Rice	269.44	...	228.42	93.82	16.83	Nagod 16.0	...	...	46
Wheat,Rice	221.38	...	289.38	35.03	9.02	Nagod 16.0	...	...	47
...	...	...	87.47	0.14	8.15	Nagod 16.0	...	...	48
Wheat,Rice	...	...	208.50	30.53	29.06	Nagod 16.0	...	...	49
Wheat,Rice	...	...	185.20	25.61	17.96	Nagod 14.4	...	...	50

VILLAGE DIRECTORY

L.C. No	Name of village	Total area of the village (in acres)	Amenities available within the villages					
			Educational	Medical	Power Supply	Drinking water	Communication	Post and Telegraph
1	2	3	4	5	6	7	8	9
51	Chakara	243.24	...	...	...	...	...	...
52	Khamhariya Khurd	785.79	PR (1)	...	...	W	KR	...
53	Panas	537.50	...	...	...	W	KR	...
54	Badkhera	394.47	...	...	...	W	KR	..
55	Jamunhai	296.11	...	...	...	W	PR	...
56	Purwa	612.31	PR (1)	...	...	W	PR	...
57	Belgahna	869.67	...	...	EI	W	PR	...
58	Chakargohan	355.14	...	...	EI	W	PR	...
59	Karahiya Khurd	322.68	...	...	...	W	PR	...
60	Sujawal	469.40	PR (1)	...	...	W	...	...
61	Majhiyari	487.50	...	...	...	W	...	...
62	Karahiya Kalan	635.45	...	...	EI	W	PR	...
63	Bela	725.66	PR (1)	...	EI	W	...	...
64	Hinauti	485.71	...	...	...	W	...	...
65	Akauna Sathiya	1,195.76	PR (1)	...	...	W	PR	...
66	Katkon Kothar	556.29	...	...	EI	W,R	PR	...
67	Katkon Kalan	1,556.25	PR (1)	...	EI	W,R	KR	...
68	Ginjara	1,229.07	PR (1)	...	...	W,R	PR	...
69	Narharpur	114.92	...	...	...	W	PR	...
70	Beohari	470.00	...	...	...	W,R	PR	...
71	Rohaniya	201.76	...	...	...	W	KR	...
72	Khaira	1,226.81	...	...	...	W	PR	...
73	Sandawa	418.05	...	...	...	W,R	PR	...
74	Bikara	840.10	...	...	E,EI,EIN	W,R	PR	...
75	Bhulani	276.00	...	...	E,EI,EIN	W,R	KR	...
76	Barkoniya Kothar	309.73	PR (1)	...	EI	W,R	KR	...
77	Barkoniya Maphi	252.00	...	...	...	W	...	...
78	Barkhera	264.00	...	...	...	W	...	...
79	Basudha	1,625.10	Mid.S.(1)	...	EI	W	KR	...
80	Tikuri	492.49	...	...	...	W	KR	...
81	Kachanar	1,216.00	PR (1)	...	...	W	KR	...
82	Birhuli	556.94	...	...	...	W	...	...
83	Umarhat	1,317.96	...	...	...	...	KR	PO
84	Mahkona	959.70	...	...	...	...	...	...
85	Helaundha	1,716.00	PR (1)	...	...	W	KR	PO
86	Sapti Maphi	120.00	...	...	...	...	...	...
87	Sapti Dube	165.00	...	...	...	...	...	...
88	Nauwasta	739.00	PR (1)	...	...	W	KR	...
89	Rajarwara	668.00	...	...	...	W	...	...
90	Khamhariya Kalan	690.00	...	...	...	W	...	...
91	Padariya	303.00	...	...	...	W	KR,PR	...
92	Chhinda	1,515.00	PR (1)	...	...	W	...	...
93	Khamhariya Khurd	374.00	...	...	...	W	...	...
94	Barha	251.00	...	...	...	W,R	PR	...
95	Bachbai	380.00	...	...	...	W	PR	...
96	Harduwa Majhol	466.00	...	...	EI	W,R	PR	...
97	Bamhaur	1,359.00	Mid.S. (1)	...	EIN	W	PR	PO
98	Mauhari	1,125.00	PR (1)	...	...	W	PR	...
99	Lalpur	534.00	...	...	...	W	PR	...
100	Bhitari	295.00	...	...	...	W	...	...

NAGOD TAHSIL

Staple Food	Land use (*i. e.* area under different types of land use) in acres: Forest	Irrigated	Un-Irrigated	Culturable waste (*i. e.* pasture and grazing land etc.)	Area not available for cultivation	Nearest town & distance in Kms.	Day of weekly market, if any, held in village	Remarks including any place of religious, historical or archaeological interest	L.C. No.
10	11	12	13	14	15	16	17	18	1
...	...	...	186.04	36.05	21.15	Nagod 14.4	...	...	51
Wheat,Rice	...	...	635.90	93.40	56.49	Nagod 12.8	...	...	52
Wheat,Rice	...	...	424.90	81.27	31.33	Nagod 12.8	...	...	53
Wheat,Rice	...	...	279.23	86.06	29.18	Nagod 11.2	...	...	54
Wheat,Rice	...	...	245.24	40.33	10.54	Nagod 20.8	...	...	55
Wheat,Rice	...	111.40	330.18	141.37	29.36	Nagod 17.6	...	...	56
Wheat,Rice	...	538.92	239.41	60.05	31.29	Nagod 12.8	...	...	57
Wheat,Rice	...	97.82	193.52	29.65	34.15	Nagod 11.2	...	...	58
Wheat,Rice	...	6.12	281.79	22.15	12.62	Nagod 11.2	...	...	59
Wheat,Rice	...	0.89	349.02	82.28	37.21	Nagod 11.2	...	...	60
Wheat.Rice	...	...	368.10	88.54	30.86	Nagod 12.8	...	...	61
Wheat,Rice	...	...	491.50	95.50	47.45	Nagod 11.2	...	...	62
Wheat,Rice	...	0.01	573.21	116.56	35.88	Nagod 11.2	...	...	63
Wheat,Rice	...	...	391.22	71.37	23.12	Nagod 11.2	...	...	64
Wheat,Rice	...	...	922.84	114.06	158.86	Nagod 8.0	...	...	65
Wheat,Rice	...	...	371.15	65.59	119.55	Nagod 8.0	...	...	66
Wheat,Rice	...	...	580.62	834.41	141.22	Nagod 8.0	...	...	67
Wheat,Rice	...	0.22	1,029.31	84.73	114.81	Nagod 6.0	...	...	68
Wheat,Rice	...	...	96.72	8.05	10.15	Nagod 4.0	...	...	69
Wheat,Rice	...	...	304.60	125.32	40.08	Nagod 4.0	...	...	70
Wheat	...	...	155.06	36.37	10.33	Nagod 4.0	...	...	71
Wheat,Rice	...	0.93	855.68	271.79	98.41	Nagod 3.0	...	...	72
Wheat,Rice	...	...	333.12	53.40	31.53	Nagod 2.0	...	...	73
Wheat.Rice	...	24.00	541.10	208.68	66.32	Nagod 3.0	...	...	74
Wheat,Rice	...	17.50	148.79	77.49	32.22	Nagod 4.0	...	...	75
Wheat,Rice	...	0.29	235.77	40.84	32.83	Nagod 6.0	...	...	76
Wheat,Rice	...	...	150.31	78.64	23.05	Nagod 6.0	...	...	77
...	...	...	145.90	98.63	19.47	Nagod 12.8	...	...	78
Wheat,Rice	...	42.77	1,051.39	428.18	102.76	Nagod 9.0	...	...	79
Wheat,Rice	...	...	391.91	81.03	19.55	Nagod 9.0	...	...	80
Wheat,Rice	...	...	939.34	221.59	55.07	Nagod 5.0	...	...	81
Wheat,Rice	...	...	507.13	31.04	18.77	Nagod 10.0	...	...	82
Wheat Kodo	...	0.41	1,053.07	210.20	54.28	Nagod 11.0	...	...	83
Wheat,Rice	...	1.27	700.86	195.09	62.48	Nagod 9.0	...	...	84
Wheat,Rice	...	0.03	1,420.90	236.67	58.40	Nagod 10.0	...	...	85
Wheat,Rice	...	...	99.00	19.58	5.02	Nagod 7.0	...	...	86
Wheat,Rice	...	...	136.00	23.68	5.28	Nagod 7.0	...	...	87
Wheat,Rice	...	...	589.00	112.77	37.23	Nagod 11.2	...	...	88
Wheat,Rice	...	2.61	447.95	181.79	35.65	Nagod 14.4	...	...	89
Wheat,Rice	...	29.27	506.72	124.41	29.60	Nagod 14.4	...	...	90
Rice,Wheat	...	0.26	234.24	65.40	3.10	Nagod 11.2	...	...	91
Wheat,Rice	...	9.19	1,044.17	409.08	52.56	Nagod 16.0	...	...	92
Wheat,Rice	...	0.24	255.67	99.13	18.96	Nagod 14.8	...	...	93
Wheat,Rice	...	7.23	195.03	25.01	23.73	Nagod 20.8	...	...	94
Wheat,Rice	...	...	234.47	118.73	26.80	Nagod 20.8	...	...	95
Wheat,Rice	...	0.26	375.46	66.44	23.84	Nagod 17.6	...	...	96
Wheat,Rice	...	0.39	717.63	537.26	103.72	Nagod 20.8	...		97
Wheat,Rice	...	1.51	809.03	234.82	79.64	Nagod 11.2	...	...	98
Wheat,Rice	...	1.56	390.31	109.27	32.86	Nagod 12.8	...	...	99
Wheat,Rice	...	0.08	234.54	46.81	13.57	Nagod 12.8	...	...	100

VILLAGE DIRECTORY

L.C. No.	Name of village	Total area of the village (in acres)	Amenities available within the villages					
			Educational	Medical	Power Supply	Drinking water	Communication	Post and Telegraph
1	2	3	4	5	6	7	8	9
101	Kolad	1,268.00	PR (1)	...	...	W	KR,PR	...
102	Damha	936.00	PR (1)	...	...	W	KR,PR	...
103	Patna	314.00	...	...	...	W	KR,PR	...
104	Amha	53.00	...	...	...	W	PR	...
105	Barethiya Kothar	285.00	...	...	...	W	PR	...
106	Madhi Khurd	295.00	...	...	...	W	PR	...
107	Barethiya Ubari	551.00	...	...	...	W	PR,KR	...
108	Salaiya Kothar	377.52	...	...	...	W	PR	...
109	Salaiya Unmukt	278.00	PR (1)	...	...	W	PR	...
110	Reruwa Khurd	1,070.00	...	...	...	W	PR	...
111	Reruwa Kalan	1,190.00	PR (1)	...	...	W	PR	...
112	Aknuna Khurd	541.00	...	...	...	W	PR	...
113	Kachaloba	742.00	PR (1)	...	...	W,TK	PR	...
114	Gada Kothar	251.00	...	...	...	...	...	...
115	Patwara	1,885.00	PR (1)	...	...	W,TK	PR	PO
116	Tilaura	135.00	...	...	...	W	PR	...
117	Harduwa Khurd	111.00	...	...	...	W	PR	...
118	Namtara	555.00	...	...	...	W	PR	...
119	Baraj	460.00	...	...	...	W	PR	...
120	Itmapar	331.00	...	...	...	...	PR	...
121	Mahdei	136.00	...	...	...	W	PR	...
122	Itaura Kalan	338.00	...	...	...	W	PR	...
123	Itaura Khurd	359.00	...	...	...	W	PR	...
124	Gangwariya	2,166.00	PR (1)	...	E,EI,EIN	W,TK	PR	PO
125	Pipri	287.00	...	...	E,EI,EIN	W	PR	...
126	Badhaw	526.00	...	...	...	W,TK	PR	...
127	Gajana Badhaw	329.00	...	...	...	W	PR	...
128	Semarwara	1,810.00	PR (1)	...	...	W,TK	KR	PO
129	Satna Patti Raghunathsingh	244.00	...	...	...	W,TK	KR	...
130	Satna Patti Chhinda	364.00	...	...	...	W	KR	...
131	Khakharaudha	837.00	...	...	...	W,TK	KR	...
132	Lalchaha	181.00	...	...	...	W	KR	...
133	Barkachhi	834.91	PR (1)	...	...	W,R	KR	...
134	Dhaurhara	578.71	PR (1)	...	...	W,R	KR	...
135	Khairuwa	365.97	Mid.S. (1)	...	...	W,TK	KR	...
136	Bara	322.30	...	...	...	W	KR	...
137	Amiliya	818.17	PR (1)	...	...	W,R	KR	...
138	Pakar	479.24	...	...	...	W,R	KR	...
139	Baboopur	468.00	PR (1)	...	...	W,R	KR	PO
140	Majhgawan	1,304.00	PR (1)	...	...	W,R	KR	...
141	Hadaha	975.00	PR (1)	...	...	W	KR	...
142	Barapatthar	807.00	PR (1)	...	...	W,TK	PR	...
143	Bastara	81.00	...	...	...	W	KR,PR	...
144	Badohara	546.00	...	...	...	W	KR,PR	...
145	Ujnehi	879.00	PR (1)	...	...	W	KR,PR	...
146	Tighara	268.00	...	...	...	W	KR,PR	...
147	Khamhrehi	512.00	PR (1)	...	...	W	KR,PR	...
148	Madha	357.00	...	...	...	W	KR,PR	...
149	Itma	728.00	...	...	...	W	KR,PR	...
150	Budhi	349.00	...	...	...	W	KR,PR	...

NAGOD TAHSIL

Staple Food	Land use (*i. e.* area under different types of land use) in acres: Forest	Irrigated	Un-Irrigated	Culturable waste (*i. e.* pasture and grazing land etc.)	Area not available for cultivation	Nearest town & distance in Kms.		Day of weekly market, if any, held in village	Remarks including any place of religious, historical or archaeological interest	L.C. No.
10	11	12	13	14	15	16		17	18	1
Wheat,Rice	...	...	869.98	348.59	49.43	Nagod	9.7	...	...	101
Wheat,Rice	...	...	749.76	145.83	40.41	Nagod	9.7	...	...	102
Wheat,Rice	...	...	235.77	61.96	16.27	Nagod	14.4	...	...	103
Wheat,Rice	...	...	36.95	15.80	0.25	Nagod	12.8	...	...	104
Wheat,Rice	...	...	210.94	56.06	18.00	Nagod	8.0	...	...	105
Wheat,Rice	...	...	214.66	55.57	24.77	Nagod	8.0	...	...	106
Wheat,Rice	...	3.18	404.73	105.71	36.38	Nagod	9.7	...	...	107
Wheat,Rice	...	...	278.40	92.70	6.42	Nagod	8.0	...	...	108
Wheat,Rice	...	...	179.02	78.93	20.05	Nagod	4.8	...	...	109
Wheat,Rice	...	...	853.00	194.38	22.62	Nagod	8.0	...	...	110
Wheat,Rice	...	...	818.70	317.09	54.21	Nagod	8.0	...	...	111
Wheat,Rice	...	...	454.66	73.17	13.17	Nagod	9.7	...	...	112
Wheat,Rice	...	4.86	357.91	311.19	68.04	Nagod	3.2	...	...	113
...	...	3.85	179.99	51.67	15.49	Nagod	2.0	...	...	114
Wheat,Rice	...	14.25	1,471.59	338.50	60.66	Nagod	4.8	...	...	115
Wheat,Rice	...	...	118.04	15.38	1.58	Nagod	1.6	...	...	116
Wheat,Rice	...	...	75.23	25.81	9.96	Nagod	1.6	...	...	117
Wheat,Rice	...	7.54	435.52	75.92	36.02	Nagod	43.2	...	...	118
Wheat,Rice	...	2.73	348.35	88.98	19.94	Nagod	1.6	...	...	119
Wheat,Rice	...	...	139.68	173.77	17.55	Nagod	4.8	...	...	120
Wheat,Rice	...	...	37.78	91.43	6.79	Nagod	4.8	...	...	121
Wheat,Rice	...	...	285.03	40.02	12.95	Nagod	4.0	...	...	122
Wheat,Rice	...	...	261.55	81.51	15.94	Nagod	4.0	...	...	123
Wheat,Rice	...	...	1,371.62	692.41	101.97	Nagod	3.0	...	...	124
Wheat,Rice	...	...	229.31	52.80	4.89	Nagod	2.0	...	...	125
Wheat,Rice	...	...	389.43	115.04	21.53	Nagod	4.0	...	...	126
Wheat,Rice	...	...	237.88	76.51	14.61	Nagod	5.0	...	...	127
Wheat,Rice	...	5.00	1,645.00	76.00	84.00	Nagod	9.0	...	...	128
Wheat,Rice	...	2.00	207.00	23.00	12.00	Nagod	6.0	...	...	129
Wheat,Rice	...	3.00	314.00	27.00	20.00	Nagod	2.0	...	...	130
Wheat,Rice	...	8.00	739.00	24.00	66.00	Nagod	6.0	...	...	131
Wheat,Rice	...	1.00	150.00	7.00	23.00	Nagod	4.0	...	...	132
Wheat,Rice	...	...	743.14	66.88	24.89	Nagod	11.2	...	...	133
Wheat,Rice	...	0.80	460.26	82.59	35.66	Nagod	9.7	...	...	134
Wheat,Rice	...	...	298.57	57.76	9.64	Nagod	11.2	...	...	135
Wheat,Rice	...	...	272.00	35.05	15.25	Nagod	9.7	...	...	136
Wheat,Rice	...	0.20	631.62	135.10	51.25	Nagod	9.7	...	...	137
Wheat,Rice	...	8.45	417.56	45.48	7.75	Nagod	14.4	...	...	138
Wheat,Rice	...	0.13	410.61	26.97	30.29	Nagod	12.8	...	...	139
Wheat,Rice	...	0.05	1,198.27	28.07	77.61	Nagod	7.0	...	...	140
Wheat,Rice	...	1.20	809.57	77.24	86.99	Nagod	6.0	...	...	141
Wheat,Rice	...	4.29	698.29	50.65	54.37	Nagod	3.0	...	...	142
Wheat,Rice	...	...	47.56	29.72	3.72	Nagod	12.0	...	...	143
Wheat,Rice	...	0.29	504.29	17.68	23.74	Nagod	12.0	...	...	144
Wheat,Rice	...	0.07	830.08	11.78	37.07	Nagod	12.0	...	...	145
Wheat,Rice	...	0.19	240.03	9.85	17.93	Nagod	12.0	...	...	146
Wheat,Rice	...	0.81	435.56	47.28	28.35	Nagod	12.0	...	...	147
Wheat,Rice	...	0.13	297.73	28.28	30.86	Nagod	12.0	...	...	148
Wheat,Rice	...	...	651.92	38.43	37.65	Nagod	12.0	...	...	149
Wheat,Rice	...	0.14	324.98	6.93	16.95	Nagod	12.0	...	...	150

VILLAGE DIRECTORY

L.C. No.	Name of village	Total area of the village (in acres)	Amenities available within the villages					
			Educational	Medical	Power Supply	Drinking water	Commu-nication	Post and Telegraph
1	2	3	4	5	6	7	8	9
151	Bhad	533.00	...	...	...	W	KR,PR	...
152	Sukulgawan	40.00	...	...	...	W	KR,PR	...
153	Harduwa Kalan	634.00	Mid.S.(1)	...	E,EI,EIN	W	PR	...
154	Paraswar	542.00	PR (1)	...	...	W	KR	...
155	Karahiya Khurd	144.00	...	...	...	W	KR	...
156	Karahiya Kalan	324.00	...	...	...	W	KR	...
157	Nauniya	285.00	PR (1)	...	...	W	KR	...
158	Atraura Khurd	337.00	...	...	...	W	KR	...
159	Atraura Kalan	367.00	...	...	...	W	KR	...
160	Itma Baghelan	332.00	...	...	...	W	KR	...
161	Antarbed	124.00	...	...	...	W	KR	...
162	Murli	180.00	...	...	...	W	KR	...
163	Pawaiya	1,100.00	PR (1)	...	...	W	KR,PR	...
164	Semri	1,148.65	PR (1)	...	...	W	KR,PR	...
165	Jamunator	229.61	...	...	...	W	KR	...
166	Amsil	342.76	...	...	...	W	KR	...
167	Itaura Kalan	617.40	PR (1)	...	...	W	KR	...
168	Lalchaha	360.93	...	...	...	W	KR	...
169	Khajhe	699.61	...	...	...	W	KR	...
170	Sahijani	351.10	...	...	...	W	KR	...
171	Atraura	403.37	...	...	...	W	KR	...
172	Gunjahiya	421.43	...	...	...	W	KR	...
173	Pansi	1,245.50	PR (1)	...	...	W	KR	...
174	Bhairaha Khurd	163.43	...	...	...	W	KR	...
175	Bhairaha Kalan	403.52	...	...	...	W	KR	...
176	Fatehpur	156.21	...	...	...	W	KR	...
177	Belhai Khurd	117.50	...	...	...	W	KR	...
178	Belhai Kalan	166.32	...	...	...	W	KR	...
179	Tilgawan	341.41	...	...	...	W	KR	...
180	Badera	427.31	...	...	...	W	KR	...
181	Garlagi	209.61	...	...	...	W	KR	...
182	Bhagda	234.00	...	...	...	W	KR	...
183	Kalawaljer Patha	639.92	PR (1)	...	...	W	KR	...
184	Dudaha	823.54	PR (1)	...	...	W	KR	...
185	Umarhai	703.22	...	...	...	W	KR	...
186	Umri	370.69	...	...	...	W	KR	...
187	Kartaha	279.76	...	...	...	W	KR	...
188	Jogiya	405.23	PR (1)	...	...	W	KR	...
189	Majhara Kalan	239.00	...	...	...	W	KR	...
190	Baherawa	190.36	...	...	...	W	KR	...
191	Majhara Khurd	85.65	...	...	...	W	KR	...
192	Kapuri	494.34	PR (1)	...	...	W	KR	...
193	Mahua Khera	315.24	...	...	...	W	KR	...
194	Naigawan	361.43	...	...	...	W	PR	...
195	Datunaha	529.22	...	...	...	W	PR	...
196	Richhul	1,237.42	PR (1)	...	...	W,TK	PR	...
197	Dureha	3,963.60	Mid.S.(1)	...	...	W,TK	PR	PO
198	Madai	1,068.24	...	...	...	W,TK	PR	...
199	Gadri	222.17	...	...	...	W	KR	...
200	Itaura Khurd	133.05	...	...	...	W	KR	...

NAGOD TAHSIL

Staple Food	Land use (*i. e.* area under different types of land use) in acres: Forest	Irrigated	Un-Irrigated	Culturable waste (*i. e.* pasture and grazing land etc.)	Area not available for cultivation	Nearest town & distance in Kms.		Day of weekly market, if any, held in village	Remarks including any place of religious, historical or archaeological interest	L.C. No
10	11	12	13	14	15	16		17	18	1
Wheat,Rice	...	0.56	508.54	8.27	15.63	Nagod	12.0	...	...	151
Wheat,Rice	...	...	33.70	0.23	6.07	Nagod	12.0	...	...	152
Wheat,Rice	...	2.34	551.15	17.34	63.17	Nagod	11.0	...	...	153
Wheat,Rice	...	1.97	478.51	13.23	48.29	Nagod	12.0	..	...	154
Wheat,Rice	...	...	131.67	0.10	12.23	Nagod	11.0	...	...	155
Wheat,Rice	...	0.40	300.62	3.95	19.03	Nagod	11.0	...	...	156
Wheat,Rice	...	0.16	244.79	9.11	30.94	Nagod	8.0	...	...	157
Wheat,Rice	...	0.05	292.29	1.23	43.43	Nagod	8.0	...	...	158
Wheat,Rice	...	0.44	311.10	9.75	45.71	Nagod	9.0	...	...	159
Wheat,Rice	...	...	279.14	18.76	34.10	Nagod	11.0	...	...	160
Wheat,Rice	...	...	105.78	5.57	12.65	Nagod	11.0	...	...	161
Wheat,Rice	...	...	161.78	5.85	12.37	Nagod	9.0	...	...	162
Wheat,Rice	...	0.55	918.14	43.92	137.39	Nagod	12.0	...	...	163
Wheat,Rice	...	...	885.32	48.36	214.97	Nagod	12.0	...	...	164
Wheat,Rice	...	...	145.18	2.47	81.96	Nagod	11.0	...	...	165
Wheat,Rice	...	...	288.69	9.88	44.19	Nagod	18.0	...	...	166
Wheat,Rice	...	4.95	495.08	17.29	100.08	Nagod	18.0	...	...	167
Wheat,Rice	...	...	306.27	14.82	39.84	Nagod	17.0	...	...	168
Wheat,Rice	...	1.55	537.96	...	160.10	Nagod	17.0	...	...	169
Wheat,Rice	...	...	243.93	...	107.17	Nagod	17.0	...	...	170
Wheat,Rice	...	...	358.21	...	45.16	Nagod	17.0	...	...	171
Wheat,Rice	...	...	363.44	33.12	24.87	Nagod	38.0	...	...	172
Wheat,Rice	...	...	934.04	100.68	210.78	Nagod	27.0	...	...	173
Wheat,Rice	...	...	145.00	...	18.43	Nagod	18.0	...	...	174
Wheat,Rice	...	...	374.59	4.49	24.44	Nagod	18.0	...	...	175
Wheat,Rice	...	...	146.00	3.54	6.67	Nagod	15.0	...	...	176
Wheat,Rice	...	...	113.06	...	4.44	Nagod	14.0	...	...	177
Wheat,Rice	..	...	149.11	1.91	15.30	Nagod	14.0	...	...	178
Wheat,Rice	...	...	286.26	15.61	39.54	Nagod	21.0	...	...	179
Wheat,Rice	...	...	379.13	5.90	42.28	Nagod	20.0	...	...	180
Wheat,Rice	...	...	169.24	0.94	39.43	Nagod	20.0	...	...	181
Wheat,Rice	...	...	134.66	46.81	52.53	Nagod	15.0	...	...	182
Wheat,Rice	...	...	496.83	23.65	119.44	Nagod	21.0	...	...	183
Wheat,Rice	...	...	545.87	111.04	166.63	Nagod	19.0	...	...	184
Wheat,Rice	...	...	403.44	258.26	41.52	Nagod	19.0	...	...	185
Wheat,Rice	...	...	331.40	16.91	22.38	Nagod	18.0	...	...	186
Wheat,Rice	...	...	223.63	27.68	28.45	Nagod	18.0	...	...	187
Wheat,Rice	...	...	354.22	13.23	37.78	Nagod	16.0	...	...	188
Wheat,Rice	...	..	209.24	6.17	23.59	Nagod	21.0	...	...	189
Wheat,Rice	...	...	166.61	8.85	14.90	Nagod	21.0	...	...	190
Wheat,Rice	...	...	17.38	...	8.27	Nagod	21.0	...	...	191
Wheat,Rice	...	...	429.22	8.97	56.15	Nagod	21.0	...	...	192
Wheat,Rice	0.14	0.45	275.92	6.16	32.57	Nagod	38.0	...	...	193
Wheat,Rice	...	1.30	312.10	6.40	41.63	Nagod	34.0	...	...	194
Wheat,Rice	0.69	2.25	468.45	13.05	44.78	Nagod	34.0	...	..	195
Wheat,Rice	13.45	6.62	1,096.12	9.43	111.80	Nagod	34.0	...	...	196
Wheat,Rice	...	20.00	1,993.00	406.56	1,544.04	Nagod	19.0	...	...	197
Wheat,Rice	1,027.52	...	7.41	14.46	18.85	Nagod	22.0	...	...	198
Wheat,Rice	...	...	197.31		24.86	Nagod	16.0	...	...	199
Wheat,Rice	...	...	120.25	...	12.80	Nagod	15.0	...	...	200

VILLAGE DIRECTORY

Location Code No.	Name of village	Total area of the village (in acres)	Amenities available within the villages					
			Educational	Medical	Power Supply	Drinking water	Communication	Post and Telegraph
1	2	3	4	5	6	7	8	9
201	Gadra	271.69	...	...	...	W	KR	...
202	Runehi	435.30	PR (1)	...	...	W	KR	...
203	Semri Kalan	246.45	...	...	...	W	KR	...
204	Semri Khurd	235.67	...	...	...	W	KR,PR	...
205	Bhitari	207.10	...	...	...	W	PR	...
206	Raikari	481.55	...	...	...	W	PR	...
207	Majdan Pokhra	125.85	...	...	...	W	KR	...
208	Majhgawan Jerpatha	154 91	...	...	...	W	KR	...
209	Lohader	302.12	...	...	...	W	PR	...
210	Semri Bihari	78.75	...	...	...	W	PR	...
211	Amkui	3,745.88	Mid.S. (1)	...	...	W	PR	...
212	Sejahati	308.45	...	...	...	W	KR	...
213	Umariha	273.42	PR (1)	...	...	W	KR	...
214	Jhigodar	5,980.83	Mid.S. (1)	...	...	W	KR	...
215	Bhagda	575.95	...	...	...	...	KR	...
216	Jaso	2,253.47	PR(1),Sec.S.(1)	FC (1)	...	W	PR	PO
217	Patna	352.89	PR (1)	...	...	W	KR	...
218	Barha	72.64	...	...	...	W	KR	...
219	Umri Chaubewali	153.66	...	...	...	W	KR	...
220	Bamurahiya	814.64	PR (1)	—	...	W	KR	...
221	Kodar	2,086.60	Mid.S.(1)	...	...	W	KR	...
222	Chanpa	80.96	...	...	...	W	PR	...
223	Gaura	210.24	...	D (1)	...	W	PR	...
224	Khadahara	184.37	...	...	...	W	PR	...
225	Reunsa	658.29	PR (1)	...	...	W	PR	...
226	Dubahiya	617.00	PR (1)	...	...	W	PR	...
227	Karahiya	135.20	...	...	...	W	PR	...
228	Sakarhat	76.31	...	...	...	W	PR	...
229	Koni	511.63	PR (1)	...	...	W	PR	...
230	mri Brajnandansingh	2,002.67	...	...	...	W	KR	...
231	Hinauta	292.30	...	...	EI	W	KR	...
232	Madhi Kalan	401.72	PR (1)	...	...	W	KR	PO
233	Bamuraha	73.36	...	...	...	W	KR	...
234	Tilgawan	508.17	...	—	...	...	PR	...
235	Sukulgawan	272.00	...	...	...	W	PR	...
236	Shahpur	1,143.00	PR (1)	...	...	W	PR	...
237	Mada Tola	473.00	PR (1)	...	...	...	PR	...
238	Kathwariya	987.84	...	...	...	...	PR	...
239	Chandrkuiya	1.420.00	PR (1)	...	EI	W	PR	...
240	Mahendrapur	282.00	...	...	...	W	PR	...
241	Urdan	757.00	PR (1)	...	...	W	PR	...
242	Gunhar	311.00	...	...	...	W	PR	...
243	Chandrkunwa	519.00	...	...	...	W	PR	...
244	Umari Chhoti	372.16	...	...	...	W	...	...
245	Rampura	526.27	...	...	...	W	...	...
246	Dhamnaha	238.08	...	...	...	W	...	...
247	Rajapur	965.00	PR (1)	...	...	W	...	...
248	Koni Pandawali	212.78	...	...	...	W	...	...
249	Surdaha Khurd	1,124.03	PR (1)	...	...	W	...	...
250	Radhepura	1,783.00	PR (1)	...	...	W	...	...

NAGOD TAHSIL

Staple Food	Land use (*i. e.* area under different types of land use) in acres					Nearest town & distance in Kms.		Day of weekly market, if any, held in village	Remarks including any place of religious, historical or archaeological interest	L.C No.
	Forest	Irrigated	Un-Irrigated	Culturable waste (*i.e.* pasture and grazing land etc.)	Area not available for cultivation					
10	11	12	13	14	15	16		17	18	1
Wheat,Rice	...	...	252.56	...	19.13	Nagod	16.0	...	...	201
Wheat,Rice	...	1.00	387.38	...	46.92	Nagod	16.0	...	...	202
Wheat,Rice	...	...	226.95	...	19.50	Nagod	15.0	...	...	203
Wheat,Rice	...	...	209.96	...	25.71	Nagod	15.0	...		204
Wheat,Rice	...	1.50	181.73	...	23.87	Nagod	14.0	...	...	205
Wheat,Rice	...	2.00	441.01	...	38.54	Nagod	14.0	...	...	206
Wheat,Rice	...	...	143.00	...	2.85	Nagod	12.0	...	...	207
Wheat,Rice	...	...	141.82	...	13.09	Nagod	14.0	...	...	208
Wheat,Rice	...	4.00	265.83	...	32.29	Nagod	16.0	...	...	209
Wheat,Rice	...	...	76.10	...	2.65	Nagod	16.0	...	...	210
Wheat,Rice	1,296.09	24.00	1,704.72	496.54	224.53	Nagod	19.0	...	...	211
Wheat,Rice	..	3.00	278.81	5.48	21.16	Nagod	19.0	...	...	212
Wheat,Rice	...	7.90	220.21	6.48	39.23	Nagod	18.0	...	...	213
Wheat,Rice	3,440.16	8.50	2,147.06	170.17	214.94	Nagod	18.0	...	...	214
Wheat,Rice	148.43	...	239.04	56.70	131.78	Nagod	23.0	...	...	215
Wheat,Rice	...	19.38	1,770.41	...	463.68	Nagod	12.0	Saturday	...	216
Wheat,Rice	...	11.00	239.88	...	12.01	Nagod	14.0	...	...	217
Wheat,Rice	...	5.00	55.21	11.42	1.01	Nagod	14.0	...	...	218
Wheat,Rice	...	...	66.24	73.46	13.96	Nagod	12.0	...	...	219
Wheat,Rice	...	...	264.22	497.79	52.63	Nagod	13.0	...	...	220
Wheat,Rice	930.72	...	937.86	148.03	69.99	Nagod	15.0	...	...	221
Wheat,Rice	...	...	74.56	1.47	4.93	Nagod	12.0	...	...	222
Wheat,Rice	...	...	155.03	33.21	17.00	Nagod	12.0	...	...	223
Wheat,Rice	...	...	138.15	42.95	3.27	Nagod	9.0	...	...	224
Wheat,Rice	...	...	438.17	178.50	41.62	Nagod	9.0	...	...	225
Wheat,Rice	...	...	392.52	177.70	46.78	Nagod	11.0	...	...	226
Wheat,Rice	...	...	98.59	27.32	9.29	Nagod	9.0	...	...	227
Wheat,Rice	...	...	37.51	34.51	4.29	Nagod	11.0	...	...	228
Wheat,Rice	...	...	379.30	102.36	29.97	Nagod	14.0	...	...	229
Wheat,Rice	...	...	996.69	822.51	183.47	Nagod	7.0	...	...	230
Wheat,Rice	...	...	143.66	139.51	9.13	Nagod	7.0	...	...	231
Wheat,Rice	...	0.67	288.59	68.89	43.57	Nagod	6.0	...	...	232
Wheat,Rice	...	...	51.55	20.87	0.94	Nagod	7.0	...	...	233
Wheat,Rice	...	...	361.76	113.13	33.28	Nagod	7.0	...	...	234
Wheat,Rice	...	...	220.87	21.76	29.37	Nagod	7.0	...	...	235
Wheat, Rice	...	...	770.51	141.04	231.45	Nagod	3.0	...	...	236
Wheat'Rice	...	...	398.48	41.88	32.64	Nagod	5.0	...	...	237
Wheat'Rice	...	...	621.61	312.54	53.69	Nagod	6.0	...	...	238
Wheat,Rice	...	2.00	917.00	336.00	165.00	Nagod	1.0	...	...	239
Wheat,Rice	...	...	256.00	20.00	6.00	Nagod	3.0	...	...	240
Wheat,Rice	...	1.00	637.00	89.00	30.00	Nagod	4.0	...	...	241
Wheat,Rice	...	...	241.00	43.00	27.00	Nagod	5.0	...	...	242
Wheat,Rice	...	0.50	325.37	170.45	22.68	Nagod	5.0	...	...	243
Wheat,Rice	...	17.50	229.94	100.30	24.42	Nagod	5.0	...	...	244
Wheat,Rice	...	0.50	444.08	54.65	27.04	Nagod	6.0	...	...	245
...	...	0.25	188.05	32.80	16.98	Nagod	7.0	...	...	246
...	...	...	604.88	301.06	59.06	Nagod	7.0	...	...	247
...	...	...	156.88	33.57	22.33	Nagod	9.0	...	...	248
...	...	...	1,043.13	35.31	40.59	Nagod	9.0	...	...	249
Wheat,Rice	...	...	1,475.20	229.92	77.88	Nagod	8.0	...	...	250

VILLAGE DIRECTORY

Location Code No.	Name of village	Total area of the village (in acres)	Amenities available within the villages					
			Educational	Medical	Power Supply	Drinking water	Communication	Post and Telegraph
1	2	3	4	5	6	7	8	9
251	Jaitpur	1,085.76	...	...	...	...	...	...
252	Surdaha Kalan	6,446.97	PR (1)	...	...	W	PR	..
253	Jadaupur Kothar	3,535.53	...	...	...	W	PR	...
254	Kordara	1,835.45	...	...	...	F	PR	...
255	Kota	750.00	PR (1)	...	...	W	KR	...
256	Chunaha	1,302.00	PR (1)	...	...	W	KR	...
257	Pahadi	826.70	Mid.S. (1)	D (1)	...	W	PR	PO
258	Khakhara	2,295.67	...	...	...	O	...	...
259	Puraina	1,416.58	...	...	...	W	PR	...
260	Nagjhir	1,642.65	...	...	...	F	...	...
261	Hardua Kalan	622.26	...	...	...	W	...	...
262	Kurehi	364.16	...	...	...	W	...	...
263	Majhgawan	529.15	...	...	...	W	...	...
264	Maharajpur	933.00	...	...	...	W	...	...
265	Kenpura	185.00	...	...	...	W	...	...
266	Deori	2,365.23	...	...	...	W	...	...
267	Chautariha	1,098.27	...	...	...	R	...	...
268	Katariya	838.00	...	...	...	...	...	...
269	Hardua Khurd	280.85	...	...	...	...	...	...
270	Itwan Sani	681.46	...	...	...	...	...	...
271	Sukhsena	626.00	...	...	...	...	...	...
272	Pithaura	434.28	...	...	...	...	...	...
273	Kalahara	208.89	...	...	...	...	...	...
274	Ulichi	165.00	...	..	...	...	...	...
275	Ulicha	208.36	...	...	...	...	...	...
276	Kathari	4,489.41	...	...	...	...	...	...
277	Lanhagi	554.57	...	...	...	R	...	...
278	Richhi	911.33	...	...	...	W	...	...
279	Malhan	998 00	...	...	...	W	...	...
280	Alampur	1,796.00	PR (1)	...	...	W	...	...
281	Tusgawan	883.00	PR (1)	...	...	W	...	...
282	Dhaushad	59 .00	...	...	...	W	...	...
283	Pipariya	1,005.00	PR (1)	...	...	W	...	...
284	Magardaha	258.00	...	...	...	...	...	...
285	Patihat	1,893.00	PR (1)	...	...	W	...	...
286	Barre	720.00	...	...	...	W	...	-
287	Bijawah	182.00	...	...	...	...	...	
288	Karijhir	2,134.00	...	...	.	W	...	...
289	Kutmi	353.00	...	...	...	...	...	...
290	Panihai	3,942.00	...	...	...	W	...	...
291	Basaha	844.00	...	...	...	W	...	...
292	Kumhi	615 00	...	...	...	W	...	...
293	Kordari	1,283 00	...	...	...	W	...	...
294	Karaundi	410 00	...	...	...	W	...	...
295	Gadhaut	1,177.00	...	...	...	W	...	...
296	Rampur	2,209.61	PR (1)	...	...	W	KR	...
297	Badhaw Patha	1,377.00	...	...	...	W	KR	...
298	Bermay	1,936.10	...	...	...	W	KR	...
299	Jhakhaur	1,280 87	...	...	...	W	KR	...
300	Amdari	1,097 00	...	...	...	W	KR	...

Staple food	Land use (*i.e.* area under different types of land use) in acres: Forest	Irrigated	Un-Irrigated	Culturable waste (*i.e.* pasture and grazing land etc.)	Area not available for cultivation	Nearest town & distance in Kms.	Day of weekly market, if any, held in village	Remarks including any place of religious, historical or archaeological interest	L.C No.
10	11	12	13	14	15	16	17	18	1
Wheat,Rice	1066.49	..	...	...	19.27	Nagod 12.0	...	...	251
Wheat,Rice	2,785.86	5.00	2,659.42	910.13	76.56	Nagod 15.0	...	...	252
Wheat,Rice	556.65	...	656.47	2,226.23	96.18	Nagod 12.0	...	...	253
Wheat,Rice	1,731.46	...	90.13	1.45	12.41	Nagod 21 0	...	...	254
Wheat,Rice	...	1.00	668.00	40.00	41.00	Nagod 15.0	...	...	255
Wheat,Rice	150.00	12.00	853.00	226.00	61.00	Nagod 18.0	...	...	256
Wheat,Rice	531.83	...	230.54	59.52	4.81	Nagod 21.0	...	...	257
Wheat,Rice	2,106.34	...	139.45	25.91	23.97	Nagod 23 0	...	...	258
Wheat,Rice	1,227.51	...	83.93	92.17	12.97	Nagod 16.0	...	...	259
Wheat,Rice	1,553.99	...	64.04	16.16	8.46	Nagod 18.0	...	...	260
Wheat,Rice	543.07	...	55.14	16.56	7.49	Nagod 16.0	...	...	261
Wheat,Rice	99.24	...	230.75	24.37	9.80	Nagod 10.0	...	...	262
Wheat,Rice	466.89	...	31.54	26.82	3.90	Nagod 10.0	...	...	263
Wheat,Rice	674.87	...	179.64	43.21	35.28	Nagod 9.0	...	...	264
Wheat,Rice	135 99	...	46.02	...	2.99	Nagod 9 0	...	..	265
Wheat,Rice	1,155.57	...	55.00	113.99	1,040.67	Nagod 26 0	...	...	266
Wheat,Rice	974.15	...	68.44	22.14	33.54	Nagod 24.0	...	...	267
Wheat,Rice	774.92	...	11.97	26 67	24.44	Nagod 24.0	...	...	268
Wheat,Rice	210.31	...	21.50	49.01	0.03	Nagod 15.0	...	...	269
...	...	662.86	15.38	...	3.22	Nagod 13.0	...	...	270
...	574.19	...	49.00	2.31	...	Nagod 13.0	...	...	271
Kodo,Jowar	419.77	...	11.00	0.54	2.97	Nagod 13.0	...	...	272
...	199.95	...	...	5.20	3.74	Nagod 13.0	...	...	273
...	161.83	...	...	...	3.12	Nagod 13.0	...	...	274
...	205.71	..	...	...	2.65	Nagod 13.0	...	...	275
...	4429.05	...	...	12.36	48.00	Maihar 9.6	...	...	276
Maize	469.93	...	9 64	70.00	5.00	Maihar 9.6	...	...	277
Rice,Wheat	758.00	...	73.00	74.33	6.00	Maihar 9.6	...	...	278
Rice,Wheat	648.00	...	143.00	194.00	13.00	Maihar 9.6	...	...	279
Rice,Wheat	956.00	...	188.00	504.00	148.00	Maihar 9.6	...	...	280
Rice,Wheat	631.00	...	207.00	29.00	16.00	Maihar 9.6	...	...	281
Rice,Wheat	309. 0	...	92.00	186.00	5.00	Maihar 9.6	...	...	282
Rice,Wheat	631.00	...	260.00	96.00	13.00	Maihar 9.6	...	...	283
Rice	246.00	...	3.00	8.00	1.00	Maihar 20 8	...	...	284
Rice,Wheat	28.00	...	226.00	270.00	1,369.00	Maihar 18 0	...	...	285
Maize	4.00	...	57.00	90.00	569.00	Maihar 21.0	...	...	286
...	100.00	...	...	32.00	50.00	Maihar 21.0	...	...	287
Rice,Maize	27.00	...	41.00	154.00	1,932.00	Maihar 21.0	...	...	288
Rice	323.00	...	25.00	3.00	2.00	Maihar 20.0	...	...	289
Rice,Maize	3,815.00	...	103.00	9.00	15.00	Maihar 24.0	...	...	290
Wheat,Rice	635.00	...	137.00	32.00	40.00	Maihar 18.0	...	...	291
Wheat,Rice	232.00	...	206.00	66.00	111.00	Maihar 18.0	...	...	292
Wheat,Rice	...	...	89.00	99.00	1,095.00	Maihar 17.0	...	...	293
Wheat,Rice	33.00	...	6.00	37.00	334.00	Maihar 15 0	...	...	294
Wheat,Rice	35.00	...	118.00	262.00	762.00	Maihar 12 0	...	...	295
Wheat,Rice	1,698.86	...	241.45	223.45	45.85	Maihar 8.0	...	...	296
Wheat,Rice	379.04	...	256.95	722.17	18.84	Maihar 9.0	...	...	297
Jowar	1,638.47	...	158.46	35.97	3.20	Maihar 9.0	...	...	298
Jowar	1,110.13	...	149.63	12.64	8.47	Maihar 11.0	...	...	299
Jowar	757.47	...	197.72	136.89	4.92	Maihar 11.0	...	...	300

VILLAGE DIRECTORY

L.C. No.	Name of village	Total area of the village (in acres)	Amenities available within the villages					
			Educational	Medical	Power Supply	Drinking water	Communication	Post and Telegraph
1	2	3	4	5	6	7	8	9
301	Dongariya	4,471.00	...	...	...	W	KR	...
302	Urai Chuwa	3,229.00	PR (1)	...	...	W	KR	...
303	Rar	1,075.00	...	...	...	W	KR	...
304	Majhgawan	2,893.32	...	...	...	W	...	...
305	Parasmaniya	1,878.00	PR (1)	...	...	W	PR	...
306	Panna	1,662.00	...	...	...	W	PR	...
307	Kachhiwari	1,565.00	...	...	...	W	...	...
308	Dandi	706.00	...	...	...	W	...	...
309	Dabra	1,160.00	...	...	...	W	...	...
310	Khamha Khamtala	1,773.27	...	...	...	W	KR	—
311	Dhaniya	2,382.00	...	...	...	W	PR	...
312	Bharauli	628.00	...	...	...	W	KR	..
313	Tikar	1,235.00	...	...	...	...	...	...
314	Dobha	1,982.00	...	...	...	...	...	...
315	Ladwad	1,032.00	...	...		W	...	...
316	Launjhir	357.84	...	...	...	...	...	...
317	Binchawa	2,233.09	...	...	...	W	KR	...
318	Amiliya Patha	330.27	...	...	...	...	...	...
319	Jamuniya Kalan	708.53	...	...	...	...	...	...
320	Jamuniya Khurd	184.31	...	...	...	...	...	...
321	Badgadi	638.07	...	...	...	F	...	...
322	Banjhir	1,507.30	...	...	...	...	...	...
323	Kalawal Patha	863.70	...	...	...	...	...	...
324	Deogana	620.64	...	...	...	W	...	...
325	Suwargudha	909.90	...	...	...	...	...	...
326	Shivrampur	794.54	...	...	..	W	...	...
327	Gudha	468.39	PR (1)	...	...	W	...	...
328	Panni	92.85	...	...	...	...	...	...
329	Jhanjhi	85.36	...	...	...	...	...	...
330	Panna	116.92	...	...	...	...	...	...
331	Kulhariya Kalan	308.20	...	...	...	...	...	...
332	Kulhariya Khurd	245.06	...	...	...	...	...	...
333	Kotrahi Khurd	316.78	...	...	...	...	...	...
334	Kotrahi Kalan	712.73	...	...	...	W	...	...
335	Kadiya	2,353.61	...	...	...	NW	...	...
336	Sakhauha Khurd	711.44	...	...	...	NW	...	...
337	Sakhauha Kalan	634.50	PR (1)	...	...	W	...	...
338	Bhuruhara	548.95	...	...	...	W	...	...
339	Pipra	2,768.56	...	...	...	F	...	...
340	Karimati	985.90	...	...	...	W	...	...
341	Maharajpur	2,427.20	...	...	...	W	...	...
342	Jhiriya	2,065.96	...	...	...	W	...	...
343	Gadri	1,824.31	...	...	...	...	...	...
344	Mohanna	510.04	...	...	...	F	...	...
345	Tighara	421.77	...	...	...	F	...	...
346	Tatiyajhir	817.08	...	...	...	F	...	...
347	Gadhawa	253.71	...	...	...	W	...	...
348	Bhumara	1,670.43	...	...	...	F	...	...
349	Khambariya Patha	594.00	...	...	...	W	...	...
350	Gunjhir	1,183.00	...	...	...	...	...	...

Staple food	Land use (*i.e.* area under different types of land use) in acres: Forest	Irrigated	Un-Irrigated	Culturable waste (*i.e.* pasture and grazing land etc.)	Area not available for cultivation	Nearest town & distance in Kms.		Day of weekly market, if any, held in village	Remarks including any place of religious, historical or archaeological interest	L.C No.
10	11	12	13	14	15	16		17	18	1
Jowar	4,144·98	...	64.96	256.44	4.62	Maihar	11.0	...	...	301
Jowar	2,522·19	...	615.82	83.40	7.59	Maihar	11·0	...	...	302
Jowar	861·62	...	163.59	35.25	14.54	Maihar	8.0	...	...	303
...	2,893.32	...	...	...	...	Nagod	9.0	...	...	304
Wheat,Rice	1,664.66	...	106.47	60.32	46.55	Unchahara	18.0	...	...	305
Wheat,Rice	1,518.96	...	89.78	36.73	16.53	Unchahara	19·0	...	...	306
Wheat,Rice	1,425.89	...	95.60	30.06	13.45	Unchahara	23·0	...	...	307
Wheat,Rice	596.58	...	61.68	39.35	8.39	Unchahara	21·0	...	...	308
Wheat,Rice	1,005·76	...	91.06	49.89	13.29	Unchahara	23·0	...	...	309
Wheat,Rice	1,483·14	...	203.41	73.19	13.53	Unchahara	27.0	...	...	310
Wheat,Rice	2,119·20	...	106.63	10.71	145.46	Unchahara	9·0	...	...	311
Wheat,Rice	498·23	...	38.22	83.02	8.53	Unchahara	78.0	...	...	312
Wheat,Rice	1,182·47	...	16.45	5.12	30.96	Unchahara	26·0	...	...	313
...	1,974·96	...	...	2 18	4.86	Unchahara	24·0	...	...	314
Maize,Jowar	947.17	...	70.79	1.95	12.09	Unchahara	21.0	...	...	315
...	355.27	...	...	...	2.57	Nagod	23.0	...	...	316
Wheat,Rice	1,467·63	...	531.02	174.28	30.16	Nagod	23·0	...	...	317
Maize,Kodo	304·25	...	15.80	3 77	6.45	Nagod	22.0	...	...	318
Maize,Kodo	504.20	...	177.68	7.36	19.29	Nagod	25.0	...	...	319
...	181.27	...	...	...	3.04	Nagod	23·0	...	...	320
Jowar,Maize	486.25	...	97.79	36.66	17.37	Nagod	26.0	...		321
Wheat	1,473·63	...	29.43	0.35	3.89	Nagod	24.0	...	...	322
Wheat	577·79	...	226.76	39 21	19.94	Nagod	24.0	...	...	323
Wheat,Jowar	399.85	...	196.84	12.40	11.55	Nagod	24.0	...	...	324
...	907.33	...	...	...	2.57	Nagod	24·0	...	...	325
Wheat,Rice,	519.53	...	188 67	80.62	5.72	Nagod	24.0	...	...	326
Maize,Jowar	..	...	372.54	65.51	30.34	Nagod	24·0	...	...	327
Jowar,Maize	63.05	...	...	14.04	15.76	Nagod	25.0	...	...	328
...	85·36	...	...	...	...	Nagod	24.0	...	...	329
Wheat,Rice	116.92	...	...	...	...	Nagod	24.0	...	...	330
Wheat,Rice	304·37	...	...	...	3.83	Nagod	24·0	...	...	331
Wheat,Rice	134.78	...	81.87	14.13	4.28	Nagod	26·0	...	...	332
Wheat,Rice	295.42	...	17.03	...	4.33	Nagod	26.0	...	...	333
Maize,Jowar	513·11	...	112.65	66.27	20.70	Nagod	24.0	...	...	334
...	2,058.26	...	72.80	87.96	134.59	Nagod	27.0	...	...	335
...	487.59	...	125.77	93.68	4.40	Unchahara	15.0	...	...	336
Maize	391.41	...	83.56	157.96	1.57	Unchahara	13.0	...	...	337
Wheat,Maize	343.41	...	116.11	83.17	6.26	Unchahara	12.0	...	...	338
Maize	2,592.99	...	71.86	93.94	9.77	Unchahara	12.0	...	...	339
Maize	864·94	...	48.82	66.58	5.56	Unchahara	15.0	...	...	340
Maize	1,727.55	...	312.01	340.96	46.68	Unchahara	12·0	...	...	341
Wheat,Maize	1,755.06	...	30.55	272.84	7.51	Unchahara	15.0	...	...	342
Maize	1,479·60	...	52.10	292·61	...	Unchahara	14.0	...	...	343
...	416.07	...	44.24	46.75	2.98	Nagod	12·0	...	...	344
Maize	271.21	...	41.13	103.46	5.97	Nagod	11.0	...	...	345
Maize	639.50	...	82.63	89.26	5.69	Nagod	11·0	...	...	346
Gram, Maize	165·24	...	46.35	33.44	8.68	Unchahara	30.0	...	...	347
Maize	1,553·03	...	28.12	75.30	13.98	Unchahara	18.0	...	...	348
Wheat	547.04	...	9.00	31.51	6.45	Unchahara	18.0	...	...	349
Maize	1,076.50	...	...	106.50	...	Nagod	18·0	...	—	350

VILLAGE DIRECTORY

L.C. No.	Name of village	Total area of the village (in acres)	Amenities available within the villages					
			Educational	Medical	Power Supply	Drinking water	Communication	Post and Telegraph.
1	2	3	4	5	6	7	8	9
351	Amgar	1,520.00	...	...	...	...	...	...
352	Dhaukhan	845.00	...	...	...	W	...	...
353	Madphai	264.46	...	...	...	W	...	...
354	Koniya Patha	531.30	...	...	...	...	...	...
355	Rahikawara	1,586.00	PR (1),Sec.S.(1)	H(1)	E,EI,EIN	W	PR	PO
356	Ghateh Khurd	1,284.00	...	...	...	W	PR	...
357	Amkui Kothar	698.00	..	...	...	W	...	...
358	Mugahar	490.00	...	...	...	W	PR	...
359	Majhgawan Khurd	530.00	...	...	...	W	...	...
360	Ghateh Kalan	983.00	...	...	..	W	...	...
361	Patharaudha	1,042.00	PR (1)	...	...	W	PR	...
362	Semri Kothar	980.00	...	...	...	W	PR	...
363	Patauda	557.00	...	...	...	W	KR	...
364	Khairi	726.00	...	...	...	W	KR	...
365	Phurtal Ubari	216.00	..	...	...	W	KR	...
366	Phurtal Khurd	104.00	...	...	...	W	KR	...
367	Basaura	205·00	...	...	...	...	...	...
368	Bairagala	249.00	...	...	...	...	...	...
369	Turkaha	345.00	...	...	...	W	PR	...
370	Shyamnagar	5,864.00	PR (1)	...	...	W	PR	PO
371	Jakhi	753.00	PR (1)	...	...	W	...	...
372	Lakhamad	286.00	...	...	...	W	...	...
373	Koluha	433.00	...	...	...	W	...	...
374	Bhitari Ubari	406.00	PR (1)	...	...	W	...	...
375	Antarhar	156.00	...	...	...	...	...	...
376	Sitpura	2,266.00	PR (1),Mid.S. (1)	...	E,EI,EIN	W,TK	PR	PO
377	Itman	610.00	PR (1)	...	EIN	W,R	PR	...
378	Koni	151.00	...	...	...	W	KR	...
379	Amdari	646.00	PR (1)	PHC(1), VH(1)	...	W	KR	...
380	Ghorhati	998.00	PR (1)	...	EIN	W	KR	...
381	Majhokhar	385.00	...	...	...	W	KR	...
382	Chakahata	230.00	...	...	...	W	KR	...
383	Chakahat	209.00	...	...	...	W	KR	...
384	Kulgarhi	707.00	Mid.S.(1)	...	...	W	PR	PO
385	Manikpur	1,008.00	PR (1)	...	...	W	PR	...
386	Amiliya	416.00	PR (1)	...	...	W	PR	...
387	Lalpur	814.00	PR (1)	...	..	W	PR	...
388	Panagara	207.00	...	...	...	W	PR	...
389	Nandaha	698.00	PR (1)	...	...	W	PR	...
390	Bharri	789.00	PR (1)	...	...	W	KR	...
391	Semriha	223.00	...	...	...	W	...	...
392	Imarti	144.00	...	...	...	W	KR	...
393	Bansabarri	255.00	...	...	...	W	KR	...
394	Turri	389.00	...	...	...	W	KR	...
395	Panagari	147.00	...	...	...	W	KR	...
396	Piprokhar	257.00	PR (1)	...	...	W	KR	...
397	Atra	1,436.00	PR (1)	D (1)	...	W	PR	...
398	Dudaha	567.00	...	...	...	W	PR	...
399	Dudahi	1,747.00	PR (1)	...	...	W	PR	
400	Pithaurabad	4,943.00	Mid.S.(1)	...	EI	W,TK	PR	PO

NAGOD TAHSIL

Staple Food	Land use (*i. e.* area under different types of land use) in acres: Forest	Irrigated	Un-Irrigated	Culturable waste (*i. e.* pasture and grazing land etc.)	Area not available for cultivation	Nearest town & distance in Kms.		Day of weekly market, if any, held in village	Remarks including any place of religious, historical or archaeological interest	L.Q. No.
10	11	12	13	14	15	16		17	18	1
...	1,520.00	...	...	...	...	Nagod	19.0	...	...	351
...	814.20	...	...	30.80	...	Nagod	20.0	...	...	352
...	262.14	...	...	2.32	...	Nagod	21.0	...	...	353
...	518.18	...	...	13.12	...	Nagod	22.0	...	...	354
Wheat,Rice	...	12.00	860.00	496.00	218.00	Nagod	8.0	...	...	355
Wheat,Rice	...	1.00	473.00	98.00	712.00	Nagod	9.0	...	...	356
Wheat,Rice	...	1.00	576.00	95.00	26.00	Nagod	6.0	...	...	357
Wheat,Rice	...	1.00	441.00	26.00	22.00	Nagod	8.0	...	...	358
Wheat,Rice	70.00	5.00	386.00	40.00	29.00	Nagod	9.0	...	...	359
Wheat,Rice	281.00	1.00	524.00	30.00	147.00	Nagod	9.0	...	...	360
Wheat,Rice	...	1.00	762.54	113.26	165.20	Nagod	8.0	...	...	361
Wheat,Rice	...	...	934.37	2.26	43.37	Nagod	5.0	...	..	362
Wheat,Rice	...	0.40	398.00	143.11	15.49	Nagod	11.0	...	..	363
Wheat,Rice	...	...	702.69	6.05	17.26	Nagod	12.0	...	...	364
Wheat,Rice	...	...	170.24	33.80	11.96	Nagod	9.0	...	...	365
Wheat,Rice	...	0.50	100.25	0.50	2.75	Nagod	9.0	...	...	366
...	...	...	190.64	8.00	6.36	Nagod	9.0	...	...	367
...	...	...	236.48	1.63	10.89	Nagod	9.0	...	...	368
Wheat,Rice	...	7.58	284.07	35.49	17.86	Nagod	14.0	...	...	369
Wheat,Rice	2,419.16	47.00	1,670.55	1,587.67	139.62	Nagod	14.0	...	...	370
Wheat,Rice	...	6.00	626.04	92.83	28.13	Nagod	12.0	...	...	371
Wheat,Rice	...	1.00	239.66	15.24	30.10	Nagod	13.0	...	...	372
Wheat,Rice		2.00	363.84	39.00	28.16	Nagod	11.0	...	...	373
Wheat,Rice	...	2.00	329.79	55.46	18.75	Nagod	17.0	...	...	374
...	...	...	152.89	3.11	...	Satna	14.0	...	...	375
Wheat,Rice	...	16.08	1,605.98	391.86	252.08	Satna	12.0	...	...	376
Wheat,Rice	...	4.99	421.95	130.26	52.80	Satna	13.0	...	...	377
Wheat,Rice	...	0.80	92.21	31.72	26.27	Satna	16.0	...	...	378
Wheat,Rice	...	7.98	470.43	103.54	64.05	Satna	16.0	...	...	379
Wheat,Rice	...	5.98	489.51	381.53	120.98	Satna	16.0	...	...	380
Wheat,Rice	...	4.97	230.69	109.39	39.95	Satna	15.0	...	...	381
Wheat,Rice	...	...	124.56	78.93	26.51	Satna	15.0	...	...	382
Wheat,Rice	...	1.01	173.71	21.68	12.60	Satna	15.0	...	...	383
Wheat,Rice	...	4.21	564.12	88.67	50.00	Satna	12.0	...	...	384
Wheat,Rice	...	12.43	579.70	91.87	324.00	Nagod	14.0	...	...	385
Wheat,Rice	...	1.00	323.00	64.00	28.00	Nagod	14.0	...	...	386
Wheat,Rice	...	...	530.00	79.00	205.00	Nagod	13.0	...	...	387
Wheat,Rice	...	...	148.00	29.00	30.00	Satna	12.0	...	...	388
Wheat,Rice	...	...	490.00	127.00	81.00	Satna	14.0	...	...	389
Wheat,Rice	...	4.16	475.50	255.42	53.92	Satna	12.0	...	...	390
Wheat,Rice	...	1.20	171.93	42.97	6.90	Satna	12.0	..	...	391
Wheat,Rice	...	2.08	122.16	17.86	1.90	Satna	15.0	...	...	392
Wheat,Rice	...	...	232.55	20.81	1.64	atna	15.0	...	...	393
Wheat,Rice	...	0.54	278.90	88.77	20.79	Satna	16.0	...	..	394
Wheat,Rice	...	...	117.20	17.31	12.69	Satna	16.0	...	...	395
Wheat,Rice	...	0.57	175.80	55.51	25.12	Satna	15.0	...	...	396
Wheat,Rice	...	472.70	673.69	221.22	68.39	Satna	11.0	...	...	397
Wheat,Rice	...	95.00	331.75	24.25	116.00	Satna	12.0	...	...	398
Wheat,Rice	1,207.16	...	110.83	375.25	53.76	Satna	13.0	...	...	399
Wheat,Rice	788.86	317.12	992.85	503.29	2,340.88	Unchahara	10.0		...	400

VILLAGE DIRECTORY

Location Code No.	Name of village	Total acres of the village (in acres)	Amenites available within the villages					
			Educational	Medical	Power Supply	Drinking water	Communication	Post and Telegraph
1	2	3	4	5	6	7	8	9
401	Antarbediya Khurd	220.00	...	...	EI	W	PR	...
402	Pondi	906.00	PR (1)	...	...	W	PR	...
403	Antarbediya Kalan	251.00	PR (1)	...	EI	W	PR	...
404	Madhau	371.00	...	...	...	W	PR	...
405	Pataura	2,681.00	PR (1)	PHC (1), FC (1)	E,EI,EIN	W	PR	PO
406	Birpur	1,350.00	PR (1)	...	E,EI,EIN	W	PR	...
407	Jiganhat	1,917.00	PR (1)	...	E,EI,EIN	W	PR	...
408	Dadhiya	926.00	PR (1)	...	...	W	...	...
409	Lohraura	1,584.48	PR (1)	VH (1)	E,EI,EIN	W	PR	...
410	Harduwa Kothar	215.00	...	...	...	...	...	...
411	Tighara	415.00	PR (1)	...	EIN	W	PR	...
412	Harduwa Ubari	123.52	...	...	...	W	PR	...
413	Mahdei Kothar	206.00	...	...	...	...	...	...
414	Chauthaha	114.00	...	...	...	W	PR	...
415	Umri	395.00	...	...	...	W	PR	...
416	Bandhi Mauhar	4,264.00	PR (1)	...	EI	W,TK	PR	...
417	Pateri	187.00	...	...	...	W	PR	...
418	Badkhera	428.00	PR (1)	...	EI	W	...	...
419	Sonwarsa	357.00	...	...	...	W	...	...
420	Ghoti	432.00	...	...	EI	W	...	...
421	Bhatanwara	1,136.00	Mid.S.(1)	D(1)	E,EI,EIN	W	PR	...
422	Barhata	931.00	...	...	...	W	...	...
423	Kaitha	591.00	...	...	...	W	PR	...
424	Semri Dube Ubari	839.00	PR (1)	...	EI	W	PR	...
425	Semri Kurmihai	848.00	...	...	...	W	...	...
426	Dinpura Kothar	743.00	...	...	...	W	...	...
427	Sahijana Ubari	264.00	PR (1)	...	...	W	...	...
428	Baboopur	2,685.00	PR (1)	...	...	W	PR	...
429	Antarhar	722.00	...	...	...	W	PR	...
430	Sahijana Kothar	246.00	...	...	...	W	...	...
431	Matri Pataura	540.00	...	...	...	W	KR	...
432	Bharhut	2,310.00	PR (1)	...	...	W,TK	KR	...
433	Bataiya Khurd	223.00	...	...	...	R	...	...
434	Lagargawan	1,090.00	Mid.S.(1)	...	E,EI,EIN	W	PR,R	PO
435	Gudhuwa	644.00	...	...	EI	W	PR,R	...
436	Matri Barmendranath	411.00	...	...	...	W	PR,R	...
437	Kolgawan	344.24	...	...	...	W	...	...
438	Dhaura	676.25	...	...	...	W	...	...
439	Gobrao Khurd	642.08	...	...	EI	W,R	KR,PR	...
440	Dhaneh	862.00	PR (1)	..	EI	W	KR,PR	...
441	Itwan Kalan	552.55	...	...	...	W	KR,PR	...
442	Bharhata	454.61	...	...	...	W	KR,PR	...
443	Gobrao Kalan	2,652.00	PR (1)	...	EI	W,TK	PR	...
444	Kudahari Kalan	765.00	PR (1)	...	E,EI,EIN	W,TK	R	...
445	Kudahari Khurd	317.00	...	...	EI	W,TK	R	...
446	Mainaha	367.00	...	...	...	W	KR	...
447	Dewar	960.00	PR (1)	...	EI	W	PR	...
448	Akaha	657.00	PR (1)	...	...	W	PR	...
449	Naugawan	140.00	...	...	...	W	PR	...
450	Akahi	323.00	...	...	...	W	PR	...

Staple food	Land use (*i.e.* area under different types of land use) in acres: Forest	Irrigated	Un-Irrigated	Culturable waste (*i.e.* pasture and grazing land etc.)	Area not available for cultivation	Nearest town & distance in Kms.	Day of weekly market, if any, held in village	Remarks including any place of religious, historical or archaeological interest	L.C No.
10	11	12	13	14	15	16	17	18	1
Wheat,Rice	...	9.04	187.65	17.00	6.31	Unchahara 11.0	...	...	401
Wheat,Rice	...	244.16	462.19	161.64	38.01	Unchahara 12.0	...	...	402
Wheat,Rice	...	1.14	161.90	71.44	16.52	Unchahara 10.0	...	...	403
Wheat,Rice	...	0.22	290.90	63.94	15.94	Unchahara 9.0	...	...	404
Wheat,Rice	...	84.94	1,219.76	620.22	756.08	Satna 12.0	...	...	405
Wheat,Rice	...	393.46	453.40	236.27	266.87	Satna 14.0	...	...	406
Wheat,Rice	...	1.28	1,181.78	433.61	300.33	Satna 9.0	..	...	407
Wheat,Rice	7.90	1.65	680.24	133.87	102.34	Satna 12.0	...	...	408
Wheat,Rice	...	...	1,019.58	333.20	231.70	Satna 9.0	..	...	409
...	...	...	119.49	79.68	15.83	Satna 9.0	...	...	410
Wheat,Rice	...	...	288.48	96.18	30.34	Satna 7.0	...	...	411
Wheat,Rice	...	...	108.38	8.33	6.81	Satna 9.0	...	...	412
...	...	...	111.84	57.42	36.74	Satna 10.0	...	...	413
Wheat,Rice	...	...	96.67	13.92	3.41	Satna 9.0	...	...	414
Wheat,Rice	...	...	253.54	126.77	14.69	Satna 9.0	...	...	415
Wheat,Rice	...	138.00	1,518.00	761.00	1,847.00	Satna 10.0	...	...	416
Wheat,Rice	...	...	147.00	30.00	10.00	Satna 9.0	...	...	417
Wheat,Rice	...	...	325.40	60.45	42.15	Satna 6.0	...	...	418
Wheat,Rice	...	...	178.00	123.36	55.64	Satna 9.0	...	...	419
Wheat,Rice	...	3.14	342.64	23.23	62.99	Satna 9.0	...	...	420
Wheat,Rice	...	8.00	903.60	126.76	97.64	Satna 11.0	...	...	421
Wheat,Rice	...	0.99	505.07	316.48	108.46	Satna 12.0	...	...	422
Wheat,Rice	...	...	441.35	87.23	62.42	Satna 14.0	..	...	423
Wheat,Rice	...	3.09	678.82	101.45	55.64	Satna 12.0	...	...	424
Wheat,Rice	...	0.10	592.59	199.41	55.90	Satna 14.0	...	...	425
Wheat,Rice	...	...	440.25	248.22	54.53	Satna 12.0	...	...	426
Wheat,Rice	...	13.97	201.81	36.39	11.83	Satna 13.0	...	...	427
Wheat,Rice	263.00	4.64	1,503.89	391.49	521.98	Satna 22.0	...	...	428
Wheat,Rice	4.57	0.05	181.46	118.50	417.42	Satna 18.0	...	...	429
Wheat,Paddy	...	...	208.33	18.75	18.92	Satna 16.0	...	...	430
Wheat,Paddy	...	...	416.91	53.52	69.57	Satna 17.6	...	...	431
Wheat,Jowar	210.14	...	877.47	555.00	667.39	Unchahara 19.2	...	...	432
...	...	...	102.91	98.49	21.60	Unchahara 11.0	...	...	433
Wheat,Rice	...	8.07	483.59	92.08	506.26	Unchahara 11.2	...	...	434
Wheat,Rice	...	...	483.45	89.58	70.97	Unchahara 11.2	...	...	435
Wheat,Rice	...	...	305.53	76.22	29.25	Unchahara 9.6	...	...	436
Wheat,Rice	...	...	262.17	66.07	16.00	Unchahara 9.6	...	...	437
Wheat,Rice	25.33	...	231.15	324.62	93.15	Unchahara 14.4	...	...	438
Wheat,Rice	...	8.67	486.38	94.18	52.85	Unchahara 8.0	...	...	439
Wheat,Rice	...	9.28	478.79	61.73	312.20	Unchahara 8.0	...	...	440
Wheat,Rice	...	4.19	414.90	109.93	23.53	Unchahara 11.2	...	...	441
Wheat,Rice	...	3.04	356.12	56.76	38.69	Unchahara 6.4	...	...	442
Wheat,Kodo	1,105.26	8.00	1,040.30	243.07	255.37	Unchahara 6.4	...	...	443
Wheat,Rice	...	20.34	681.16	17.73	45.77	Unchahara 6.4	...	...	444
Wheat,Rice	...	3.00	275.21	9.21	29.58	Unchahara 6.4	...	...	445
Wheat,Rice	...	...	319.85	30.30	16.95	Unchahara 12.8	...	...	446
Wheat,Rice	...	13.22	740.81	143.21	62.76	Unchahara 11.2	...	...	447
Wheat,Rice	...	...	580.20	62.60	44.20	Unchahara 6.4	...	...	448
Wheat,Kodo	...	0.18	116.27	10.03	13.52	Unchahara 4.8	...	...	449
Wheat,Rice	...	0.65	258.69	39.94	23.72	Unchahara 3.2	...	...	450

VILLAGE DIRECTORY

Location Code No.	Name of village	Total area of the village (in acres)	Amenities available within the villages					
			Educational	Medical	Power Supply	Drinking water	Communication	Post and Telegraph
1	2	3	4	5	6	7	8	9
451	Dadri	1,270.00	...	...	...	W	...	...
452	Koniya	739.00	...	...	...	W	...	...
453	Khadaura	157.00	...	...	...	W	...	...
454	Urdana	654.00	PR (1)	...	...	W	...	...
455	Podi	926.00	PR (1)	...	...	...	KR	...
456	Bara	445.00	...	...	...	W,R	KR	...
457	Sonkachar	243.00	...	...	...	...	...	...
458	Gadauli	1,023.00	PR (1)	...	...	W,R	KR	...
459	Badkhura	926.00	PR (1)	...	...	W,R	PR	...
460	Karahi Kalan	1,696.00	PR (1)	...	...	W,R	KR	PO
461	Karahi Khurd	560.00	PR (1)	...	EI	W,TK	KR	...
462	Bagaha Kachhar	7.00	...	...	...	W	...	...
463	Pipri Kalan	1,857.00	PR (1)	...	EI	W,TK	PR,R	...
464	Bhandar Talai	215.00	...	...	...	W,TK	PR,R	...
465	Urdani	236.00	...	...	...	W,TK	KR	...
466	Bilhata	1,151.00	Mid.S.(1)	...	EI	W,TK	PR	PO
467	Palhanpur	297.00	PR (1)	...	...	W	PR,R	...
468	Badrana	2,570.00	...	...	EI	W,TK	PR	...
469	Khajha	875.00	PR (1)	...	EI	W,TK	PR	...
470	Sobariha	131.00	...	...	...	W,TK	PR	...
471	Kandahali	1,929.00	...	...	EI	W,TK	PR	...
472	Bijahara	168.00	...	...	...	W	...	...
473	Gauriya	94.00	...	...	...	W	...	...
474	Titahi Gadhi	408.00	...	...	...	...	...	...
475	Saunta	140.00	...	...	...	W	...	...
476	Khokhari	545.00	...	...	...	W	PR	...
477	Khoh	1,147.00	...	...	...	W,R	PR	...
478	Mugahani Khurd	135.00	...	...	...	...	PR	...
479	Dwara Mugahani	317.00	...	...	...	...	PR	...
480	Mugahani Kalan	240.00	...	...	...	...	PR	...
481	Majhgawan	595.00	...	...	...	..	PR	...
482	Majhkapa	91.00	...	...	...	W	PR,R	...
483	Kathar	130.00	..	...	...	W	PR,R	...
484	Rampurwa	1,506.08	PR (1)	...	...	W	PR	...
485	Ragauli	346.19	...	...	...	W	PR	...
486	Jhurkhulu	2,021.80	PR (1)	...	...	W	PR	...
487	Korwara	856.00	Mid.S.(1)	...	...	W	PR	PO
488	Ichaul	3,462.00	Mid.S.(1)	...	E,EI,EIN	W,TK	PR	PO
489	Kothi	1,156.00	...	...	E,EI,EIN	W	PR	...
490	Katiya	153.25	...	...	...	W	KR	...
491	Paprenrga	283.14	...	...	...	W,TK	KR	...
492	Kulpura	388.10	...	...	EI	W,R	KR	...
493	Dhamanhai	288.51	...	...	...	O	PR	...
494	Ragala	1,317.81	PR (1)	...	EIN	W,R	PR,R	...
495	Belhati	110.56	...	...	...	W	...	...
496	Kushali	408.00	...	...	...	W,R	...	...
497	Chauthar	169.08	..	...	EI	W	KR	...
498	Narhathi	760.00	PR (1)	...	EI	W,R	KR	...
499	Patharhata	1,434.00	PR (1)	...	...	W,R	KR	...
	Total	446,184.65	PR (136) Mid.S(19) Sec.S. (4)	D (8) H (2) O (6)	56	W (419) O (17)	PR (194) KR (139)	PO (28)

Source :—Columns (1) to (5) and (7) to (18)—Tahsildar : Nagod.
Column (6) : Madhya Pradesh, Electricity Board, Jabalpur.

Staple Food	Land use (*i. e.* area under different types of land use) in acres: Forest	Irrigated	Un-Irrigated	Culturable waste (*i.e.* pasture and grazing land etc.)	Area not available for cultivation	Nearest town & distance in Kms.		Day of weekly market, if any, held in village	Remarks including any place of religious, historical or archaeological interest	L.C. No.
10	11	12	13	14	15	16		17	18	1
Wheat	74.47	...	566.25	219.15	410.13	Unchahara	8.0	...	...	451
Wheat,Rice	...	...	515.24	195.20	28.56	Unchahara	8.0	...	...	452
Wheat,Rice	...	...	126.17	22.91	7.92	Unchahara	8.0	...	...	453
Wheat,Rice	...	...	611.40	34.30	8.30	Unchahara	6.4	...	...	454
Wheat,Rice	...	...	752 72	107.80	65.48	Unchahara	8.0	...	...	455
Wheat,Rice	...	0.26	328.37	17.98	44 39	Unchahara	9.6	...	...	456
Wheat,Rice	...	...	184.38	42.74	15.88	Unchahara	8.0	...	...	457
Wheat,Rice	...	0.78	757.15	164.81	100.26	Unchahara	6.4	...	...	458
Wheat,Rice	...	0.78	702.00	174.00	49.22	Unchahara	6.4	...	...	459
Wheat,Rice	...	55.25	1,277.36	235.89	127.50	Unchahara	4 8	...	...	460
...	...	95.19	336.82	96.45	31.54	Unchahara	4.8	...	...	461
Jowar	...	1.23	5 77	...	...	Unchahara	4.8	...	...	462
Wheat,Rice	...	6.92	1,552.07	192.92	105.09	Unchahara	3.2	...	...	463
Wheat,Rice	...	0.13	191.92	14.74	8.21	Unchahara	1.6	...	...	464
Wheat,Rice	...	7.94	189.79	18.33	19.94	Unchahara	3.2	...	...	465
Wheat,Rice	...	8.91	914.89	121.20	106.00	Unchahara	4 8	...	...	466
Wheat,Rice	...	0.10	247.78	35.62	13.50	Unchahara	1.6	...	...	467
Wheat,Rice	...	46.10	685 30	271 50	1,567.00	Unchahara	0.4	...	...	468
Wheat,Rice	...	26.93	732 12	74.65	41.30	Unchahara	6.4	...	...	469
Wheat,Rice	0.57	...	113.07	12.78	.4.58	Unchahara	6.4	...	...	470
Wheat,Rice	105.14	24.50	354.73	108.59	1,336.04	Unchahara	6.4	...	...	471
Wheat,Rice	...	...	145 84	10.08	12.08	Unchahara	6.4	...	...	472
Wheat,Rice	...	...	71.88	22.12	...	Unchahara	6.4	...	...	473
...	31.82	...	375.66	...	0.52	Unchahara	6.0	...	...	474
...	32.48	...	33 60	31.84	42.08	Unchahara	7.0	...	...	475
Jowar,Kodo	...	0.26	378.17	79.17	87.40	Unchahara	6.4	...	...	466
Jowar,Kodo	152.66	...	454.65	316.51	223.18	Unchahara	4.8	...	...	477
Jowar,Kodo	...	...	132.23	1.47	1.30	Unchahara	1.6	...	...	478
Jowar,Kodo	254.75	...	49.75	1.47	11.03	Unchahara	3.2	...	...	479
Jowar,Kodo	...	...	181.24	52.36	6.40	Unchahara	1.6	...	...	480
Kodo	...	...	16.68	289.55	288.77	Unchahara	9.6	...	...	481
Wheat,Rice	...	0.93	67.51	10.26	12.30	Unchahara	1.6	...	...	482
Wheat,Rice	...	12.93	64.08	44.28	8.71	Unchahara	1.6	...	...	483
Wheat,Rice	647.82	...	580.79	250.74	26.73	Maihar	4.8	...	...	484
Wheat,Rice	...	...	315.15	20.87	10.17	Maihar	4.8	...	...	485
Wheat,Rice	1,092.55	0.57	509.73	346.55	72.40	Maihar	4.8	...	...	486
Wheat,Rice	...	7.58	738.30	66.86	43.26	Maihar	4.8	...	...	487
Wheat,Rice	227.78	16.68	1,817.08	544.35	856.11	Unchahara	4.8	...	...	488
Wheat,Rice	228.73	...	615.28	300.72	11.27	Unchahara	4.8	...	...	489
Wheat,Rice	...	...	128.57	17.78	6.90	Unchahara	4.8	...	...	490
Wheat,Rice	...	0.47	237.48	25.80	19.39	Unchahara	3.2	...	...	491
Wheat,Rice	...	0.65	315.40	48.53	23.52	Unchahara	3.2	...	...	492
Wheat,Rice	224.18	...	51.30	0.53	12.50	Unchahara	3.2	...	...	493
Wheat,Rice	...	2.17	1,009.24	164.10	142.30	Unchahara	3.2	...	...	494
Wheat,Rice	...	0.15	77.46	30.15	2.80	Unchahara	4.8	...	...	495
Wheat,Rice	...	0.15	272.38	97.21	38.26	Unchahara	4.8	...	...	496
Wheat,Rice	...	0.44	152 78	13.65	2.21	Unchahara	3.2	...	...	497
Wheat,Rice	...	0.72	596.46	100.55	62.27	Unchahara	4.8	...	...	498
Wheat,Rice	...	0.75	1,126.74	219.06	87.45	Unchahara	6.4	...	...	499
	146,243.67	4,504.64	189,191.70	57,787.41	48,457.23					

VILLAGE DIRECTORY

Location Code No.	Name of village	Total area of the village (in acres)	Amenities available within the villages					
			Educational	Medical	Power Supply	Drinking water	Communication	Post and Telegraph
1	2	3	4	5	6	7	8	9
1	Kalla	974.00	PR (1)	...	...	W	KR	...
2	Hardi	341.00	...	...	...	W	PR	...
3	Teodhari	822.00	PR(2). Sec.S.(1)	D(1)	...	W	KR	PO
4	Dinapur	1,230.00	PR (1)	...	...	W	KR	...
5	Silpari	760.00	PR (1)	...	...	W	KR	PO
6	Seherua No. 1	268.00	...	...	...	W	KR,PR	...
7	Seherua No. 2	243.00	...	...	...	W	KR	...
8	Teodhara No. 1	773.00	PR (1)	...	...	W	PR	...
9	Rugwa	317.00	...	...	...	W	PR	...
10	Teodhara No. 2	988.00	PR (1)	...	...	W	PR	...
11	Karra	335.00	PR (1)	...	...	W	...	...
12	Birsinghpur	271.00	...	...	...	W	...	...
13	Futariha	133.00	...	...	...	W	...	...
14	Samogar Unmukt	185.00	...	...	...	W	...	...
15	Samogar Kothar	577.00	...	...	...	W	...	...
16	Semariya	1,050.00	PR (1)	...	...	W	...	...
17	Aira	1 597.00	PR (1)	...	...	W	PR	...
18	Padariya Kalan	906.00	...	...	...	W	PR	...
19	Padariya Khurd	266.00	...	...	...	...	...	...
20	Korigawan	1,172.00	PR (1)	...	...	W,TK	KR,PR	...
21	Karhi Lamin	748.00	PR (1)	...	...	W,TK	PR	...
22	Rimar	827.00	...	...	...	W,TK	PR	...
23	Bardaha	279.00	...	...	...	W	KR,PR	...
24	Baheliya	1,030.00	PR (1)	...	...	W,TK	PR	PO
25	Khutaha	1,123.00	PR (1)	...	...	W,TK	PR	...
26	Sahijana	118.00	...	...	...	...	PR	...
27	Kothar	752.00	...	...	...	W,TK	PR	...
28	Bairpar	127.00	...	...	...	...	PR	...
29	Bela	1,408.00	PR(1), Mid.S (1)	...	E,EI,EIN	W,TK	PR	PO
30	Ruhiya	865.00	PR (1)	...	...	W	PR	...
31	Shah	744.00	...	...	...	W,TK	PR	...
32	Pagra	1,597.00	PR (1)	...	...	W,TK	PR	...
33	Mahudar	1,069.00	Mid.S. (1)	D (1)	...	W,TK	PR	PO
34	Kemar	1,079.00	PR (1)	...	EI	W	PR	...
35	Badahari	293.00	PR (1)	...	...	W	PR	...
36	Badahari Lilji	460.00	...	...	...	...	...	...
37	Madha	526.00	PR (1)	...	...	W	PR	...
38	Paipkhara	720.00	PR (1)	...	...	W	PR	...
39	Padiya	450.00	...	...	...	W	PR	...
40	Kesaura	572.00	...	...	...	W,TK	PR	...
41	Jhiriya Bajpain Tola	398.00	...	...	...	W,TK	KR	...
42	Jhiriya Koparihan Tola	439.00	PR (1)	...	...	W,TK	KR	...
43	Jhiriya Kothar	493.00	...	...	...	W,TK	KR	...
44	Kakalpur	3,192.00	PR (1)	...	...	W,TK	KR	...
45	Bara	401.00	...	...	...	W,TK	PR	...
46	Mauhari Katra	1,690.00	PR (2)	...	...	W,TK	PR	...
47	Deu	1,042.00	PR (1)	...	...	W,TK	PR	...
48	Ahirgaon	1,519.00	Mid.S.(1)	PHC (1)	...	W,TK	PR	PO
49	Dhatua	734.00	PR (1)	...	...	W,TK	PR	...
50	Kirhai	359.00	...	...	...	W,TK	PR	...

Staple food	Land use (*i.e.* area under different types of land use) in acres: Forest	Irrigated	Un-Irrigated	Culturable waste (*i.e.* pasture and grazing land etc.)	Area not available for cultivation	Nearest town & distance in Kms.	Day of weekly market, if any, held in village	Remarks including any place of religious, historical or archaeological interest	L.C No.
10	11	12	13	14	15	16	17	18	1
Wheat,Rice	...	...	686.00	182.00	106.00	Rewa 30.4	...	...	1
Wheat,Rice	...	...	299.00	5.00	37.00	Rewa 32.0	...	...	2
Wheat,Rice	...	3.00	583.00	118.00	118.00	Rewa 30.4	...	...	3
Wheat,Rice	...	9.00	997.00	204.00	20.00	Rewa 28.8	...	...	4
Wheat,Rice	...	...	585.00	169.00	6.00	Rewa 30.4	...	...	5
Wheat,Rice	...	...	209.00	53.00	6.00	Rewa 28.8	...	...	6
Wheat,Rice	...	...	184.00	52.00	7.00	Rewa 28.8	...	...	7
Wheat,Rice	...	...	673.00	65.00	35.00	Rewa 28.8	...	...	8
Wheat,Rice	...	...	258.00	47.00	12.00	Rewa 25.6	...	...	9
Wheat,Rice	...	1.00	805.00	133.00	49.00	Rewa 25.6	...	...	10
Wheat,Rice	...	...	314.00	4.00	17.00	Rewa 22.4	...	...	11
Wheat,Rice	...	...	261.00	...	10.00	Rewa 19.2	...	...	12
Wheat,Rice	...	1.00	131.00	...	1.00	Rewa 22.4	...	...	13
Wheat,Rice	...	3.00	180.00	...	2.00	Rewa 22.4	...	...	14
Wheat,Rice	...	1.00	560.00	...	16.00	Rewa 20.8	...	...	15
Wheat,Rice	...	...	971.00	...	79.00	Rewa 20.8	...	...	16
Wheat,Rice	...	...	1,230.00	290.00	77.00	Rewa 22.4	...	...	17
Wheat,Rice	...	...	743.00	130.00	33.00	Rewa 25.6	...	...	18
Wheat,Rice	...	...	235.00	29.00	2.00	Rewa 25.0	...	...	19
Wheat,Rice	...	...	1,034.00	115.00	23.00	Rewa 20.8	...	...	20
Wheat,Rice	8.00	...	629.00	56.00	55.00	Rewa 19.2	...	...	21
Wheat,Rice	...	...	681.00	102.00	44.00	Rewa 24.0	...	...	22
Wheat,Rice	...	...	221.00	53.00	5.00	Rewa 20.8	...	...	23
Wheat,Rice	...	...	626.00	362.00	42.00	Rewa 17.6	...	...	24
Wheat,Rice	...	...	929.00	145.00	49.00	Rewa 17.6	...	...	25
Wheat,Rice	...	...	112.00	6.00	...	Rewa 19.2	...	...	26
Wheat,Rice	...	...	500.00	209.00	43.00	Rewa 17.6	...	...	27
Wheat,Rice	...	...	50.00	27.00	50.00	Rewa 20.0	...	...	28
Wheat,Rice	...	1.00	1,030.00	173.00	204.00	Rewa 14.4	...	...	29
Wheat,Rice	...	...	536.00	154.00	175.00	Rewa 24.0	...	...	30
Wheat,Rice	...	...	641.00	86.00	17.00	Rewa 17.6	...	...	31
Wheat,Rice	...	1.00	1,363.00	190.00	43.00	Rewa 17.6	...	...	32
Wheat,Rice	...	...	896.00	106.00	67.00	Rewa 19.2	...	...	33
Wheat,Rice	...	1.00	742.00	207.00	129.00	Rewa 14.4	...	...	34
Wheat,Rice	...	2.00	248.00	36.00	7.00	Rewa 16.0	...	...	35
Wheat,Rice	...	...	390.00	40.00	30.00	Rewa 18.0	...	...	36
Wheat,Rice	...	48.00	419.00	13.00	46.00	Rewa 14.4	...	...	37
Wheat,Rice	...	...	460.00	216.00	44.00	Rewa 14.4	...	...	38
Wheat,Rice	...	...	303.00	129.00	18.00	Rewa 16.0	...	...	39
Wheat,Rice	...	...	425.00	1.00	146.00	Rewa 14.4	...	...	40
Wheat,Rice	...	...	292.00	28.00	78.00	Rewa 19.2	...	...	41
Wheat,Rice	...	...	375.00	9.00	55.00	Rewa 19.2	...	...	42
Wheat,Rice	...	...	376.00	63.00	54.00	Rewa 19.2	...	...	43
Wheat,Rice	...	2.00	2,808.00	221.00	161.00	Rewa 20.8	...	...	44
Wheat,Rice	...	...	346.00	19.00	36.00	Rewa 22.4	...	...	45
Wheat,Rice	...	5.00	1,190.00	401.00	94.00	Rewa 22.4	...	...	46
Wheat,Rice	...	...	831.00	191.00	20.00	Rewa 25.6	...	...	47
Wheat,Rice	...	2.00	1,229.00	256.00	32.00	Rewa 25.6	...	...	48
Wheat,Rice	...	...	577.00	127.00	30.00	Rewa 30.4	...	...	49
Wheat,Rice	...	2.00	290.00	53.00	12.00	Rewa 28.8	...	...	50

VILLAGE DIRECTORY

Location Code No.	Name of village	Total area of the village (in acres)	Amenities available within the villages					
			Educational	Medical	Power Supply	Drinking water	Communication	Post and Telegraph
1	2	3	4	5	6	7	8	9
51	Umari *alias* Shivraji	2,305.00	PR (1)	...	...	W	PR	...
52	Odhki	165.00	...	...	...	...	PR	...
53	Bachhara	579.00	PR (1)	...	...	W	PR	...
54	Koluha	386.00	...	...	...	W	PR	...
55	Pal	674.00	PR (1)	...	...	W	PR	...
56	Bairagal	124.00	...	...	...	...	PR	...
57	Kotri	45.00	...	...		...	PR	...
58	Kotra	321.00	...	...	...	W	PR	...
59	Judmaniya	445.00	...	...	...	W	PR	...
60	Semri	426.00	...	...	...	W,TK	PR	...
61	Mauhariya	249.00	...	...	...	W,TK	PR	...
62	Bari	726.00	PR (1)	...	...	W,TK	PR	...
63	Sarbaka	466.00	...	...	...	W,TK	PR	...
64	Karhi Joginhai	658.00	Mid.S (1)	...	...	W,TK	PR	PO
65	Kakra	1,959.00	PR (1)	...	...	W,TK	PR	...
66	Padaha	274.00	...	...	...	W,TK	PR	...
67	Raikwar	1,001.00	PR (1)	...	...	W,TK	PR	...
68	Bedura Khurd	31.00	...	...	...	...	PR	...
69	Bedura Unmukt	137.00	...	...	...	W	PR	...
70	Bedura Kalan	210.00	...	...	...	W	PR	...
71	Dhaurahra	1,377.00	PR (1)	...	...	W,TK	PR	...
72	Mauhat	1,456.00	PR (1)	...	...	W,TK	PR,KR	...
73	Gora	2,858.00	PR (1)	...	...	W,TK,R	PR	...
74	Bhishampur	5,813.00	PR (1), Mid.S. (1)	H(1)	...	W,TK	PR	PO
75	Pathara Tola	4,734.00	PR (1)	...	...	W,TK	KR	...
76	Kumhari	941.00	PR (1)	...	...	W,TK	KR	...
77	Deori Jagdishpur	724.00	PR (1), Mid.S.(1)	...	...	W,TK	KR	...
78	Naugma	835.00	...	...	...	W,TK	KR	...
79	Bajwahi	462.00	PR (1)	...	...	W,TK	KR	...
80	Bakaina	209.00	...	...	...	W.TK	...	...
81	Birdatt	1,222.00	PR (1)	...	...	W,R	...	...
82	Madhi	632.00	PR (1)	...	...	W,R	...	...
83	Chorkhadi	2,501.00	PR (1)	...	...	W,TK	KR	...
84	Obra	2,026.00	PR (1)	...	...	W,TK	KR	...
85	Birdatt Kigra	58.00	...	...	...	...		...
86	Amarpatan	648.00	PR(3),Mid.S.(2), Sec.S. (1)	PHC (1), FC(1), VH(1)	E,EI,EIN	W,TK	PR	PO,TO
87	Paraswahi	1,344.00	PR (1)	...	...	W,TK	PR	...
88	Lalpur	1,389.00	PR (1)	...	E,EI,EIN	W,TK	PR	...
89	Barreh Bada	1,460.00	PR (1)	...	...	W,TK	PR	...
90	Barreh Chauhan Tola	105.00	...	...	...	W	PR	...
91	Barreh Maniram	105.00	...	...	...	W	PR	...
92	Barreh Bihari Ram	45.00	...	...	...	...	PR	...
93	Barreh Jokhu Ram	69.00	...	...	...	W	PR	...
94	Barreh Pata Tola	108.00	...	...	...	W	PR	...
95	Barreh Gurdayal Ram	176.00	...	...	...	W	PR	...
96	Barreh Akadaha Tola	136.00	...	...	...	W	PR	...
97	Jarmohra	503.00	...	...	...	W	PR	...
98	Gadauli	390.00	PR (1)	...	...	W	PR	...
99	Umrahi Bihari Ram	653.00	...	...	...	W	...	...
100	Umarahi Mathurian	318.00	College (1)	...	...	W	PR	PO,TO

AMARPATAN TAHSIL

Staple Food	Land use (*i. e.* area under different types of land use) in acres					Nearest town & distance in Kms	Day of weekly market, if any, held in village	Remarks including any place of religious, historical or archaeological interes	L.C. No.
	Forest	Irrigated	Un-Irrigated	Culturable waste (*i.e.* pasture and grazing land etc.)	Area not available for cultivation				
10	11	12	13	14	15	16	17	18	1
Wheat,Rice	...	1.00	1,65[illegible].00	533.00	113.00	Rewa 30.4	...	...	51
Wheat,Rice	...	...	148.00	17.00	..	Rewa 32.0	...	...	52
Wheat,Rice	...	1.00	412.00	12[illegible].00	45.00	Rewa 32.0	...	...	53
Wheat,Rice	...	...	262.00	70.00	54.00	Rewa 32.0	...	...	54
Wheat,Rice	...	...	468.00	129.00	77.00	Rewa 30.4	...	...	55
Wheat,Rice	...	...	103.00	21.00	...	Rewa 30.4	...	...	56
Wheat,Rice	...	...	40.00	3.00	...	Rewa 32.0	...	...	57
Wheat,Rice	...		226.00	52.00	43.00	Rewa 32.0	...	...	28
Wheat,Rice	...	1.00	358.00	72.00	14.00	Rewa 32.0	...	...	59
Wheat,Rice	...	...	367.00	16.00	43.00	Maihar 38.4	...	...	60
Wheat,Rice	...	...	199.00	33.00	17.00	Maihar 38.4	...	...	61
Wheat,Rice	...	...	609.00	30.00	87.00	Maihar 36.8	...	...	62
Wheat,Rice	...		361.00	44.00	61.00	Maihar 35.2	...	...	63
Wheat,Rice	...	...	321.00	244.00	93.00	Maihar 33.6	...	...	64
Wheat,Rice	...	1.00	1,281.00	383.00	294.00	Maihar 35.2	...	...	65
Wheat,Rice	...	...	199.00	32.00	43.00	Maihar 32.0	...	...	66
Wheat,Rice	...	...	760.00	71.00	170.00	Maihar 33.6	...	...	67
Wheat,Rice	...	...	29.00	...	2.00	Maihar 35.2	...	...	68
Wheat,Rice	...		110.00	7.00	17.00	Maihar 36.8	...	...	69
Wheat,Rice	...	1.00	148.00	27.00	34.00	Maihar 36.8	...	...	70
Wheat,Rice	...	...	1,079.00	102.00	196.00	Maihar 36.8	...	...	71
Wheat,Rice	...	1.00	1,058.00	116.00	281.00	Maihar 35.2	...	...	72
Wheat,Rice	...	4.00	1,372.00	117.00	1,365.00	Maihar 40.0	...	...	73
Wheat,Rice	..	25.00	1,762.00	41.00	3,985.00	Maihar 41.6	...	...	74
Wheat,Rice	3,466.00	...	374.00	408.00	486.00	Maihar 48.0	...	...	75
Wheat,Rice	...	6.00	579.00	1.00	355.00	Maihar 35.2	...	...	76
Wheat,Rice	...	3.00	599.00	2.00	120.00	Maihar 25.6	...	...	77
Wheat,Rice	...	11.00	644.00	1.00	179.00	Maihar 33.6	...	...	78
Wheat,Rice	...	4.00	346.00	...	112.00	Maihar 35.2	...	...	79
Wheat,Rice	...	...	164.00	20.00	25.00	Maihar 28.8	...	...	80
Wheat,Rice	...	...	1,031.00	139.00	52.00	Maihar 30.4	...	...	81
Wheat,Rice	...	...	542.00	68.00	22.00	Maihar 30.4	...	...	82
Wheat,Rice	...	1.00	1,268.00	8.00	1,224.00	Maihar 35.2	...	...	83
Wheat,Rice	...	1.00	712.00	22.00	1,331.00	Maihar 33.4	...	...	84
Wheat,Rice	...	...	37.00	1.00	20.00	Maihar 38.4	...	...	85
Wheat,Rice	...	5.00	349.00	146.00	148.00	Maihar 24.0	...	...	86
Wheat,Rice	...	4.00	1,005.00	167.00	168.00	Maihar 28.8	...	...	87
Wheat,Rice	...	9.00	1,102.00	147.00	131.00	Maihar 25.6	...	...	88
Wheat,Rice	...	21.00	1,101.00	65.00	273.00	Maihar 25.6	...	...	89
Wheat,Rice	...	...	90.00	6.00	9.00	Maihar 25.6	...	...	90
Wheat,Rice	...	...	90.00	...	15.00	Maihar 25.6	...	...	91
Wheat,Rice	...	...	37.00	..	8.00	Maihar 25.6	...	...	92
Wheat,Rice	...	...	48.00	...	21.00	Maihar 25.6	...	...	93
Wheat,Rice	...	...	89.00	...	19.00	Maihar 25.6	...	...	94
Wheat,Rice	...	...	160.00	...	16.00	Maihar 25.6	...	...	95
Wheat,Rice	...	...	110.00	...	26.00	Maihar 27.2	...	...	96
Wheat,Rice	...	...	388.00	67.00	48.00	Unchahara 22.4	...	...	97
Wheat,Rice	...	1.00	282.00	72.00	35.00	Unchahara 22.4	...	...	98
Wheat,Rice	...	...	486.00	78.00	89.00	Maihar 24.0	...	...	99
Wheat,Rice	...	...	239.00	36.00	43.00	Maihar 24.0	...	...	100

VILLAGE DIRECTORY

Location Code No.	Name of village	Total area of the village (in acres)	Amenities available within the villages					
			Educational	Medical	Power Supply	Drinking water	Communication	Post and Telegraph
1	2	3	4	5	6	7	8	9
101	Mauhariya Lalu Bagaicha	10.00	...	...	...	...	...	...
102	Mauhariya Hanuman	57.00	...	...	...	...	...	...
103	Mauhariya Mathuriyan	301.00	...	...	EI	W	...	...
104	Mauhariya Lalan	478.00	PR(1)	...	...	W	PR	...
105	Kasei	355.00	...	...	...	W	...	..
106	Mauhariya Ramvishal	18.00	...	...	...	...	...	...
107	Mauhariya Dewarth	211.00	...	...	.	W	...	...
108	Mauhariya Ramgopal	221.00	...	...	...	...	...	...
109	Mauhariya Jagannath	468.00	...	...	...	W,TK	...	...
110	Nadan Tola	3,031.00	PR (1)	...	...	W,TK	PR	...
111	Judmaniya	546.00	PR (1)	...	E,EI,EIN	W,R	PR	...
112	Iima	1,177.00	PR(1), Mid.S.(1)	...	E,EI,EIN	W,TK	PR	...
113	Kirhai	1,108.00	PR (1)	...	...	W,TK,O	PR	...
114	Lataur	547.00	...	...	...	TK	PR	...
115	Kharam Kheda	6,163.00	PR(1), Mid.S.(1)	...	EI	W,TK	KR	...
116	Bartona	397.00	PR (1)	...	...	W,TK	KR	...
117	Suwa	1,153.00	PR (1)	...	...	W,TK	PR	...
118	Jhusi	214.00	...	...	...	...	...	...
119	Badaraukh	270.00	...	...	...	W	...	...
120	Kedari	255.00	...	...	...	W	...	...
121	Deora	572.00	...	...	...	W	...	...
122	Mankahari	1,161.00	...	...	...	W	...	...
123	Madwar	710.00	...	...	...	W	...	...
124	Khara	988.00	PR (1)	...	...	W	...	...
125	Kolhai	353.00	...	...	...	W	...	...
126	Karaundi	571.00	...	...	...	W	...	...
127	Rampur	199.00	...	...	...	W	...	...
128	Jajnagra	768.00	...	...	...	W	...	...
129	Itma Khas	777.00	PR (1),Mid.S.(1)	VH(1)	...	W	KR	PO
130	Majhiyar	152.00	...	...	...	W	...	...
131	Manni	1,287.00	...	...	...	W	...	...
132	Dataur	1,096.00	...	...	...	...	...	...
133	Sulkhama	2,302.00	PR (1)	...	...	W	...	...
134	Arjun Deora	133.00	...	...	...	TK	PR	...
135	Biduwan Deora	326.00	...	...	...	TK	PR	...
136	Barha	142.00	...	...	...	...	...	...
137	Tegana	1,219.00	PR (1)	..	...	W,TK,R	...	...
138	Datwar	403.00	...	...	...	TK	...	...
139	Dhanwahi	731.00	...	...	...	W,TK	...	...
140	Nado	1,757.00	PR (1)	...	...	W	...	...
141	Amiliya	546.00	...	...	...	W,TK	PR	...
142	Kudari Khurd	119.00	...	...	...	W,TK	...	...
143	Kudari Kalan	1,121.00	...	...	...	W,TK	PR	...
144	Tatehara Tola	438.00	...	...	...	W	...	...
145	Mair Tola	97.00	...	...	...	TK	...	...
146	Khairhani	192.00	...	...	...	W	PR	...
147	Kudara	890.00	...	...	...	...	PR	...
148	Duariya	458 00	...	...	...	W	...	...
149	Kolgarh	1,680.00	...	...	...	W	PR	...
150	Bhamaraha	939.00	...	...	...	...	PR	...

Staple Food	Land use (*i. e.* area under different types of land use) in acres: Forest	Irrigated	Un-Irrigated	Culturable waste (*i. e.* pasture and grazing land etc.)	Area not available for cultivation	Nearest town & distance in Kms.	Day of weekly market, if any, held in village	Remarks including any place of religious, historical or archaeological interest	L.C. No.
10	11	12	13	14	15	16	17	18	1
Wheat,Rice	...	...	9.00	...	1.00	Unchahara 20.8	...	...	101
Wheat,Rice	...	...	50.00	3.00	4.00	Unchahara 20.8	...	...	102
Wheat,Rice	...	43.00	227.00	11.00	20.00	Unchahara 20.8	...	...	103
Wheat,Rice	...	53.00	359.00	30.00	26.00	Unchahara 20.8	...	...	104
Wheat,Rice	...	...	310.00	31.00	14.00	Unchahara 20.8	...	...	105
Wheat,Rice	...	...	15.00	2.00	1.00	Unchahara 20.8	...	...	106
Wheat,Rice	...	...	158.00	50.00	3.00	Unchahara 20.8	...	...	107
Wheat,Rice	...	...	186.00	18.00	17.00	Unchahara 20.8	...	...	108
Wheat,Rice	...	...	364.00	68.00	36.00	Unchahara 20.8	...	...	109
Wheat,Rice	...	11.00	2,618.00	172.00	230.00	Maihar 24.0	...	...	110
Wheat,Rice	...	10.00	412.00	61.00	63.00	Maihar 28.8	...	...	111
Wheat,Rice	378.00	15.00	605.00	56.00	123.00	Maihar 32.0	...	...	112
Wheat,Rice	354.00	219.00	215.00	55.00	265.00	Maihar 32.0	...	...	113
...	540.00		2.00	1.00	4.00	Maihar 40.0	...	...	114
Wheat,Rice	1,473.00	24.00	3,595.00	584.00	487.00	Maihar 24.0	...	...	115
Wheat,Rice	...	...	310.00	41.00	46.00	Maihar 25.6	...	...	116
Wheat,Rice	...	...	940.00	85.00	128.00	Maihar 28.8	...	...	117
Wheat,Kodo	179.00	...	12.00	11.00	12.00	Maihar 43.2	...	...	118
Wheat,Kodo	44.00	...	143.00	70.00	12.00	Maihar 32.0	...	...	119
Wheat,Kodo	55.00	...	145.00	39.00	16.00	Maihar 32.0	...	...	120
Wheat,Kodo	...	...	431.00	72.00	69.00	Maihar 32.0	...	...	121
Wheat,Kodo	204.00	...	826.00	85.00	46.00	Maihar 32.0	...	...	122
Wheat,Kodo	...	4.00	581.00	51.00	74.00	Maihar 32.0	...	...	123
Wheat,Rice	102.00	...	707.00	95.00	84.00	Maihar 33.6	...	...	124
Wheat,Rice	114.00	...	200.00	24.00	15.00	Maihar 33.6	...	...	125
Rice	106.00	...	301.00	92.00	72.00	Maihar 35.2	...	...	126
Wheat,Rice	161.00	...	28.00	3.00	7.00	Maihar 36.8	...	...	127
Rice,Maize	190.00	1.00	334.00	136.00	107.00	Maihar 36.8	...	...	128
Wheat,Rice	...	...	612.00	137.00	28.00	Maihar 35.2	...	...	129
Wheat,Rice	...	...	137.00	3.00	12.00	Maihar 49.6	...	...	130
Rice	617.00	...	571.00	48.00	51.00	Maihar 59.2	...	...	131
Wheat,Rice	20.00	...	684.00	207.00	185.00	Maihar 59.9	...	...	132
Rice,Maize	908.00	...	881.00	293.00	220.00	Maihar 59.2	...	...	133
Wheat,Rice	...	...	112.00	15.00	6.00	Maihar 62.4	...	...	134
Wheat,Rice	...	59.00	228.00	24.00	15.00	Maihar 60.8	...	...	135
Wheat,Rice	...	...	123.00	4.00	15.00	Maihar 62.4	...	...	136
Wheat,Rice	...	3.00	980.00	141.00	95.00	Maihar 64.0	...	...	137
Wheat,Rice	...	...	375.00	9.00	19.00	Maihar 59.2	...	...	138
Wheat,Rice	...	...	644.00	27.00	60.00	Maihar 56.0	...	...	139
Wheat,Rice	250.00	1.00	1,099.00	97.00	310.00	Maihar 57.2	...	...	140
Wheat,Rice	63.00	...	377.00	11.00	95.00	Maihar 57.6	...	...	141
Wheat,Rice	69.00	...	24.00	6.00	20.00	Maihar 59.2	...	...	142
Wheat,Rice	656.00	1.00	345.00	21.00	98.00	Maihar 60.8	...	...	143
Wheat,Rice	145.00	...	250.00	38.00	5.00	Maihar 62.4	...	...	144
Wheat,Rice	...	...	84.00	12.00	1.00	Maihar 59.2	...	...	145
Wheat,Rice	39.00	...	121.00	27.00	5.00	Maihar 59.2	...	...	146
Wheat,Rice	506.00	...	133.00	67.00	184.00	Maihar 59.2	...	...	147
Wheat,Rice	128.00	...	249.00	69.00	12.00	Maihar 59.2	...	...	148
Wheat,Rice	...	...	285.00	128.00	1,267.00	Maihar 59.2	...	...	149
Wheat,Rice	605.00	...	46.00	63.00	225.00	Maihar 62.4	...	...	150

VILLAGE DIRECTORY

Location Code No.	Name of village	Total area of the village (in acres)	Amenities available within the villages					
			Educational	Medical	Power Supply	Drinking water	Communication	Post and Telegraph
1	2	3	4	5	6	7	8	9
151	Amua	434.00	...	...	...	W,TK	...	...
152	Badwar	1,073.00	PR (1)	...	...	W,TK,NW	...	...
153	Babupur	592.00	PR (1)	...	...	W,TK,NW	...	...
154	Kuchlewa	59.00	...	...	...	...	...	...
155	Mohni	500.00	...	...	...	...	...	...
156	Belha	62.00	...	...	...	...	...	...
157	Harrai	539.00	Mid.S.(1)	...	...	W	PR	PO
158	Semariya	655.00	PR (1)	...	...	W	PR	...
159	Dadhich Tola	419.00	...	...	...	W	PR	...
160	Chabhar	1,065.00	PR (1)	...	...	W	...	...
161	Patehara	685.00	...	...	...	...	...	...
162	Patehari	526.00	...	...	...	...	...	...
163	Godaha	572.00	...	...	...	W	...	...
164	Gadiha Tola	416.00	...	...	...	W	PR	...
165	Gudhawa	740.00	PR (1)	...	..	W	...	...
166	Sanaga	1,031.00	...	...	...	...	...	...
167	Patna	323.00	...	...	...	W	PR	...
168	Pali	193.00	...	...	...	W	PR	...
169	Kitaha	282.00	...	...	...	W	PR	...
170	Harduwa	675.00	PR (1)	...	...	W	PR	...
171	Chandwar	729.00	...	...	...	W	PR	...
172	Bauliha	146.00	...	...	...	...	PR	...
173	Chitaha	275.00	...	...	...	W	PR	...
174	Gurjanaha	199.00	...	...	...	W	PR	...
175	Gorsari Khas	744.00	PR(1), Mid.S.(1)	...	...	W	PR	PO
176	Deori	802.00	...	...	...	W	PR	...
177	Dhod	247.00	...	...	...	...	...	...
178	Badariya	80.00	...	...	...	...	...	...
179	Kothar	188.00	...	...	...	W	...	...
180	Hahur	305.00	...	...	...	W	...	...
181	Ratwar	446.00	...	...	...	W	...	...
182	Ramchuwa	235.00	...	...	...	W	...	...
183	Bhedara	202.00	...	...	EI	W	PR	...
184	Mungana	424.00	...	...	...	W	PR	...
185	Gailahari	742.00	PR (1)	...	...	W	PR	...
186	Gorsari Khurd	401.00	...	...	...	W	PR	...
187	Jhiriya	250.00	...	...	...	W	...	...
188	Hinauta	565.00	PR (1)	...	EI	W	...	...
189	Itma	315.00	...	...	...	W	...	...
190	Gorhai	400.00	PR (1)	...	EI	W	PR	PO
191	Pagra	306.00	...	...	...	...	...	...
192	Bamhanadi	1,509.00	PR (1)	...	...	W	PR	...
193	Podiya	317.00	...	...	...	W	...	...
194	Katiya	317.00	...	...	...	W	...	...
195	Jhagraha	280.00	...	...	...	W	...	...
196	Turki	411.00	...	...	...	W	...	...
197	Badarkha	394.00	...	...	...	W	PR	...
198	Katni	298.00	...	...	...	W	PR	...
199	Bharatpur	498.00	PR (1)	...	...	W	PR	...
200	Bataiya	1,136.00	...	...	...	W	PR	...

AMARPATAN TAHSIL

Staple food	Land use (*i c.* acre under different types of land use) in acres: Forest	Irrigated	Un-irrigated	Culturable wast (*i- e*, pasture and grazing land etc.)	Area not available for culivation	Nearest town & distance in Kms.	Day of weekly market, if any, held in village	Remarks including any place of religious, historical or archaeological interest	L.C. No.
10	11	12	13	14	15	16	17	18	1
Wheat,Rice	...	1.00	357.00	39.00	37.00	Maihar 54.4	...	...	151
Wheat,Rice	...	5.00	842.00	145.00	81.00	Maihar 56.0	...	...	152
Wheat,Rice	...	4.00	464.00	38.00	26.00	Maihar 57.6	...	...	153
Wheat,Rice	..	...	29.00	24.00	6.00	Maihar 57.6	...	...	154
Wheat,Rice	...	...	419.00	65.00	16.00	Maihar 57.6	...	...	155
Wheat,Rice	...	...	48.00	6.00	8.00	Maihar 57.6	...	...	156
Wheat,Rice	...	1.00	414.00	73.00	51.00	Maihar 56.0	...	...	157
Wheat,Rice	...	1.00	396.00	130.00	128.00	Maihar 54.4	...	...	158
Wheat,Rice	139.00	...	212.00	56.00	12.00	Maihar 54.4	...	...	159
Wheat,Rice	573.00	...	280.00	166.00	46.00	Maihar 57.4	...	...	160
Wheat,Rice	292.00	...	159.00	62.00	172.00	Maihar 57.2	...	...	161
Wheat,Rice	181.00	..	147.00	54.00	144.00	Maihar 60.8	...	...	162
Wheat,Rice	...	...	465.00	6.00	101.00	Maihar 56.0	...	...	163
Wheat,Rice	...	...	283.00	42.00	85.00	Maihar 57.6	...	...	164
Wheat,Rice	...	1.00	564.00	19.00	156.00	Maihar 57.6	...	...	165
Wheat,Rice	50.00	...	494.00	211.00	276.00	Maihar 57.6	...	...	166
Wheat,Rice	...	3.00	293.00	7.00	20.00	Maihar 56.0	...	...	167
Wheat,Rice	...		166.00	17.00	10.00	Maihar 40.0	...	...	168
Wheat,Rice	...	...	260.00	7.00	15.00	Maihar 40.0	...	...	169
Wheat,Rice	...	1.00	520.00	46.00	108.00	Maihar 40.0	...	...	170
Wheat,Rice	...	3.00	586.00	64.00	76.00	Maihar 40.0	...	...	171
Wheat,Rice	...	...	86.00	53.00	7.00	Maihar 40.0	...	...	172
Wheat,Rice	...	...	250.00	8.00	17.00	Maihar 40.0	...	...	173
Wheat,Rice	...	...	171.00	14.00	14.00	Maihar 40.0	...	...	174
Wheat,Rice	...	1.00	597.00	2.00	141.00	Maihar 35.2	...	...	175
Wheat,Rice	73.00	2.00	552.00	53.00	122.00	Maihar 35.2	...	...	176
Wheat,Rice	83.00	...	86.00	42.00	36.00	Maihar 35.2	...	...	177
Wheat,Rice	10.00	...	45.00	11.00	14.00	Maihar 35.2	...	...	178
Wheat,Rice	33.00	1.00	110.00	6.00	38.00	Maihar 35.2	...	...	179
Wheat,Rice	51.00	...	159.00	47.00	48.00	Maihar 35.2	...	...	180
Wheat,Rice	53.00	...	331.00	24.00	38.00	Maihar 35.2	...	...	181
Wheat,Rice	...	...	194.00	13.00	28.00	Maihar 35.2	...	...	182
Wheat,Rice	4.00	...	141.00	1.00	56.00	Maihar 36.8	...	...	183
Wheat,Rice	126.00	...	268.00	...	30.00	Maihar 36.8	...	...	184
Wheat,Rice	318.00	...	293.00	...	131.00	Maihar 36.8	...	...	185
Wheat,Rice	102.00	...	260.00	...	39.00	Maihar 42.0	...	...	186
Wheat,Rice	33.00	...	198.00	...	19.00	Maihar 42.0	...	...	187
Wheat	198.00	...	296.00	...	71.00	Maihar 42.0	...	...	188
Kodo	...	...	285.00	...	30.00	Maihar 42.0	...	...	189
Wheat,Rice	12.00	...	285.00	...	103.00	Maihar 44.0	...	...	190
Kodo	...	..	187.00	.	119.00	Maihar 46.0	...	...	191
Rice	...	1.00	1,140.00	215.00	153.00	Maihar 48.0	...	...	192
Rice	...	...	256.00	15.00	46.00	Maihar 47.0	...	...	193
Rice	...	...	275.00	25.00	17.00	Maihar 62.0	...	...	194
Rice	...	...	258.00	7.00	15.00	Maihar 63.0	...	...	195
Rice	...	...	326.00	4.00	81.00	Maihar 50.0	...	...	196
Rice	...	...	361.00	12.00	21.00	Maihar 50.0	...	...	197
Wheat,Rice	...	...	267.00	6.00	25.00	Maihar 48.0	...	...	198
Wheat,Rice	...	...	453.00	21.00	24.00	Maihar 48.0	...	...	199
Wheat,Rice	...	...	992.00	40.00	104.00	Maihar 48.0	...	...	200

VILLAGE DIRECTORY

Location Code No.	Name of village	Total acres of the village (in acres)	Amenites available within the villages					
			Educational	Medical	Power Supply	Drinking water	Communication	Post and Telegraph
1	2	3	4	5	6	7	8	9
201	Bijaura	607.00	PR (1)	...	...	W	PR	...
202	Rasa Deora	321.00	...	...	...	W	...	...
203	Masmasi Kalan	821.00	PR (1)	...	...	W	...	...
204	Masmasi Khurd	288.00	...	..	...	W	...	..
205	Harduwa Jagir	370.00	...	...	...	W	PR	..
206	Harduwa Kothar	482.00	...	...	...	W	PR	...
207	Chhiraha	619.00	PR (1)	...	...	W	...	...
208	Mirgauti	2,048.00	PR(1), Mid.S.(1)	D (1)	...	W,TK	KR	PO
209	Rajhaudi	501.00	...	...	...	W	...	...
210	Deori Khurd	240.00	...	...	...	W	...	...
211	Deori Kalan	1,066.00	PR (1)	...	...	W,TK	...	...
212	Banneh	910.00	...	...	...	W,TK	...	...
213	Puraiwa	835.00	PR (1)	...	...	W,TK	...	...
214	Padvi	185.00	...	...	...	W,TK	...	...
215	Madkara	962.00	PR (1)	...	...	W,TK	PR	...
216	Dihiya Khurd	615.00	...	...	...	W,TK	...	PO
217	Dihiya Kalan	637.00	PR (1)	...	...	W,TK	...	...
218	Singhpur	347.00	...	...	...	W,TK	...	...
219	Gadahara	1,030.00	...	...	..	W,R	...	...
220	Pipri Dakshin	159.00	...	...	...	W	PR	...
221	Ramsagar	101.00	...	...	...	...	PR	...
222	Chamrauha	116.00	...	...	...	...	PR	...
223	Dadha	202.00	...	...	...	...	PR	...
224	Pipri Biran	105.00	...	...	...	...	PR	...
225	Kalla Kalan	101.00	...	...	...	...	PR	...
226	Kalla Khurd	129.00	...	...	...	...	PR	...
227	Kothar	169.00	...	...	...	...	PR	...
228	Semra	223.00	...	...	...	...	PR	...
229	Ramnagar	765.00	PR (1),Mid.S.(1), Sec.S.(1)	H (1), D (1)	E,EI,EIN	W	PR	PO,TO
230	Itma	338.00	PR (1)	...	...	W	PR	...
231	Bhitari	597.00	PR (1)	...	...	W,R,TK	...	...
232	Karaundiya	294.00	...	...	...	W	...	...
233	Ganga Sagar	590.00	PR(1),Mid.S.(1)	...	...	W,TK,R	PR	...
234	Ganjas	775.00	Mid.S.(1)	...	EIN	W,TK	PR	...
235	Kumharwar	206.00	...	...	...	W,TK	...	...
236	Mauhasa	78.00	...	...	...	W	...	...
237	Sohaula	542.00	...	...	...	W	...	...
238	Bardaha	919.00	...	...	...	W,TK	...	...
239	Deora Molhai	1,037.00	PR (1)	...	...	W,TK	...	...
240	Sedura	879.00	...	...	...	W,TK	...	...
241	Bagdari No. 1	58.00	...	...	...	...	...	...
242	Bagdari No. 2	269.00	...	...	...	W	...	...
243	Bagdari No. 3	432.00	...	...	...	...	...	...
244	Koldiha No. 1	457.00	...	...	...	...	...	...
245	Koldiha No. 2	821.00	...	...	_	W,TK	...	...
246	Koldiha No. 3	608.00	...	...	...	...	...	...
247	Badkhoda No. 1	140.00	...	...	...	W	KR	...
248	Badkhoda No. 2	203.00	...	...	...	...	...	...
249	Sonari	531.00	PR (1)	...	...	W,TK	KR	...
250	Kogiha	28.00	...	...	...	...	...	...

AMARPATAN TAHSIL

Staple Food	Land use (*i. e.* area under different types of land use) in acres: Forest	Irrigated	Un-Irrigated	Culturable waste (*i. e.* pasture and grazing land etc.)	Area not available for cultivation	Nearest town & distance in Kms.	Day of weekly market, if any, held in village	Remarks including any place of religious, historical or archaeological interest	L.C. No.
10	11	12	13	14	15	16	17	18	1
Wheat,Rice	...	1.00	507.00	4.00	95.00	Maihar 48.0	...	...	201
Wheat,Rice	...	...	279.00	6.00	36.00	Maihar 51.2	...	...	202
Wheat,Rice	...	...	738.00	...	83.00	Maihar 51.2	...	...	203
Wheat,Rice	...	...	222.00	5.00	61.00	Maihar 51.2	...	...	204
Wheat,Rice	...	...	259.00	46.00	65.00	Maihar 51.2	...	...	205
Wheat,Rice	...	40.00	339.00	61.00	42.00	Maihar 51.2	...	...	206
Wheat,Rice	...	14.00	493.00	9.00	103.00	Maihar 51.2	...	...	207
Wheat,Rice	92.00	...	1,618.00	114.00	224.00	Maihar 48.0	...	...	208
Wheat,Rice	...	...	413.00	22.00	66.00	Maihar 48.0	...	...	209
Wheat,Rice	...		182.00	...	58.00	Maihar 51.2	...	...	210
Wheat,Rice	...	2.00	948.00	7.00	109.00	Maihar 51.2	...	...	211
Wheat,Rice	250.00	2.00	327.00	8.00	323.00	Maihar 52.8	...	...	212
Wheat,Rice	...	3.00	627.00	45.00	160.00	Maihar 52.8	...	...	213
Wheat,Gram	...	...	178.00	...	7.00	Maihar 59.2	...	...	214
Wheat,Rice	...	...	846.00	20.00	96.00	Maihar 60.8	...	...	215
Wheat,Rice	211.00	1.00	341.00	20.00	42.00	Maihar 60.8		...	216
Wheat,Rice	122.00	...	463.00	2.00	50.00	Maihar 60.8	...	...	217
Wheat,Rice	107.00	...	148.00	15.00	17.00	Maihar 60.8	...	...	218
Wheat,Rice	485.00	...	201.00	136.00	208.00	Maihar 60.8	...	...	219
Wheat,Rice	...	...	105.00	8.00	46.00	Rewa 49.6	...	...	220
Wheat,Rice	...	...	94.00	...	7.00	Rewa 49.6	...	...	221
Wheat,Rice	...	...	85.00	...	31.00	Rewa 48.0	...	...	222
Wheat,Rice	...	...	160.00	1.00	41.00	Rewa 48.0	...	...	223
Wheat,Rice	...	5.00	77.00	...	23.00	Rewa 49.6	...	...	224
Wheat,Rice	...	...	79.00	...	22.00	Rewa 49.6	...	...	225
Wheat,Rice	...	...	91.00	4.00	34.00	Rewa 49.6	...	...	226
Wheat,Rice	...	134.00	...	...	35.00	Rewa 49.6	...	...	227
Wheat,Rice	...	114.00	67.00	...	42.00	Rewa 49.6	...	...	228
Wheat,Rice	...	1.00	502.00	10.00	252.00	Rewa 48.0	...	...	229
Wheat,Rice	...	33.00	143.00	12.00	150.00	Rewa 49.6	...	...	230
Wheat,Rice	...	7.00	510.00	12.00	168.00	Maihar 48.0	...	...	231
Wheat,Rice	...	...	232.00	...	62.00	Rewa 54.4	...	...	232
Wheat,Rice	...	2.00	514.00	5.00	69.00	Rewa 52.8	...	...	233
Wheat,Rice	...	2.00	659.00	...	114.00	Rewa 52.8	...	...	334
Wheat,Rice	30.00	...	133.00	3.00	40.00	Maihar 41.6	...	...	235
Wheat,Rice	...	...	64.00	...	14.00	Maihar 43.2	...	...	236
Wheat,Rice	53.00	...	366.00	24.00	99.00	Maihar 43.2	...	...	237
Wheat,Rice	99.00	3.00	674.00	12.00	131.00	Maihar 44.8	...	...	238
Wheat,Rice	114.00	...	644.00	20.00	259.00	Maihar 44.8	...	...	239
Wheat,Rice	356.00	1.00	372.00	106.00	44.00	Rewa 44.8	...	...	240
Wheat,Rice	58.00	...	...	...	...	Rewa 44.8	...	...	241
Wheat,Rice	20.00	...	175.00	7.00	67.00	Rewa 44.8	...	...	242
Kodo	257.00	...	5.00	15.00	155.00	Rewa 44.8	...	...	243
...	457.00	...	...	...	...	Rewa 43.2	...	...	244
Rice	141.00	...	541.00	9.00	130.00	Rewa 43.2	...	...	245
...	608.00	...	...	...	...	Rewa 43.2	...	...	246
Gram,Wheat	2.00	...	99.00	5.00	34.00	Rewa 44.8	...	...	247
...	203.00	...	...	...	...	Rewa 44.8	...	...	248
Wheat,Kodo	74.00	...	353.00	37.00	67.00	Rewa 44.8	...	...	249
Wheat,Kodo	...	...	22.00	...	6.00	Rewa 46.4	...	...	250

VILLAGE DIRECTORY

Location Code No.	Name of village	Total area of the village (in acres)	Amenities available within the villages					
			Educational	Medical	Power Supply	Drinking water	Communication	Post and Telegraph
1	2	3	4	5	6	7	8	9
251	Gidhaila	364.00	...	...	...	W	KR	...
252	Gidhaili	256.00	...	...	...	R,O	...	...
253	Pipri Unmukt	388.00	PR (1)	...	...	W	PR	...
254	Pipri Kothar	317.00	...	...	...	W,TK	...	...
255	Gidhaila Pahad	2,034.00	...	...	...	...	...	...
256	Moharawa	443.00	...	...	...	W,TK	PR	...
257	Karra	1,168.00	PR (1)	...	...	W,TK	PR	...
258	Hinauta Kothar	184.00	...	...	...	W	PR	...
259	Hinauta Unmukt	157.00	...	...	...	W,R,TK	PR	...
260	Khajuri	874.00	PR (1)	...	...	W,R	PR	...
261	Padariya	902.00	PR (1)	...	...	W,TK,R	PR	...
262	Amjhori Kitaha	275.00	...	...	...	W	...	...
263	Amjhori Dakshin	69.00	...	...	...	...	...	...
264	Amjhori Kolhai	656.00	...	...	...	...	...	...
265	Dadha	95.00	...	...	...	...	PR	...
266	Mauhari	1,202.00	PR (1)	...	...	W,TK	PR	...
267	Karahiya	165.00	...	...	...	...	PR	...
268	Kauhra	222.00	...	...	...	W	PR	...
269	Bela	861.00	...	...	...	W,TK	PR	...
270	Podiya	1,350.00	PR (1)	...	...	W,TK	PR	...
271	Gudha	830.00	...	...	...	...	...	...
272	Jirauha	326.00	PR (1)	...	...	W	...	...
273	Dholwaja	114.00	...	...	...	W	...	...
274	Baikona No. 1	952.00	...	...	...	W	...	...
275	Barauli	545.00	...	...	...	...	...	...
276	Baikona No. 2	1,005.00	PR (1)	...	E,EI,EIN	W	...	...
277	Bara	437.00	...	...	...	W,TK	PR	...
278	Itma	304.00	...	...	...	...	PR	...
279	Deorajnagar	1,263.00	PR (2), Sec. S.(1)	PHC (1)	EI	W,R,TK	PR	PO
280	Tilokawa	625.00	...	...	...	W	PR	...
281	Chhiraha	528.00	...	...	...	...	...	...
282	Kudi	237.00	...	...	...	W	...	...
283	Khajura	474.00	PR (1)	...	...	W,TK	...	...
284	Jarmani	790.00	PR (1)	...	...	W,TK	...	...
285	Bimhauri	961.00	PR (1)	...	...	W,TK	PR	...
286	Maladawar	1,068.00	...	...	...	W	PR	...
287	Gulwar Gujara	1,607.00	PR (1)	...	...	W,TK,R	PR	...
288	Daga Galwal	197.00	...	...	...	W	PR	...
289	Daga Kothar	483.00	...	...	...	W	PR	...
290	Daga Vasdeo	140.00	...	...	...	W	...	...
291	Daga Jagdish	128.00	...	...	...	W	...	...
292	Daga Rameshwar	137.00	...	...	...	W,TK	...	...
293	Daga Kamla	226.00	...	...	...	W	...	...
294	Amjhori Uttar	317.00	...	...	...	W	...	...
295	Amjhori Ramadhin	249.00	...	...	...	W	...	..
296	Gauhani	578.00	...	...	...	W,TK	PR	...
297	Govindpur	794.00	PR (1)	...	...	W,TK	PR	...
298	Majhgawan	493.00	...	...	...	W,TK	PR	...
299	Ahari Hatawa	19.00	...	...	...	TK	PR	...
300	Bela	417.00	...	...	...	W,R	PR	...

Staple food	Land use (*i c.* acre under different types of land use) in acres: Forest	Irrigated	Un-irrigated	Culturable wast (*i- e*, pasture and grazing land etc.)	Area not available for culivation	Nearest town & distance in Kms.	Day of weekly market, if any, held in village	Remarks including any place of religious, historical or archaeological interest	L.C· No.
10	11	12	13	14	15	16	17	18	1
Wheat,Rice	80.00	...	193.00	50 .00	41.00	Rewa 46.4	...	...	251
Wheat,Kodo	...	...	175.00	32.00	49.00	Rewa 48.9	...	...	252
Wheat,Rice	...	...	286 00	56.00	46.00	Rewa 46.4	...	...	253
Wheat,Rice	...	...	229.00	66.00	22.00	Rewa 46·4	...	...	254
Wheat,Rice	2,034.00	...	...	...	...	Rewa 44·8	...	...	255
Wheat,Rice	15.00	1·00	344.00	17.00	66.00	Rewa 44·8	...	...	256
Wheat,Rice	59·00	1·00	896.00	7.00	205.00	Rewa 46.4	...	...	257
Wheat,Rice	...	...	165.00	7.00	12.00	Rewa 44.8	...	...	258
Wheat,Rice	...	...	117.00	19.00	21.00	Rewa 44·8	...	...	259
Wheat,Rice	...	...	650.00	12.00	232.00	Rewa 44.8	...	...	260
Wheat,Rice	...	20·00	713 00	65.00	104.00	Rewa 44·8	...	...	261
Wheat,Rice	...	...	115.00	7.00	153.00	Rewa 46·4	...	...	262
Rice,Kodo	...	...	20.00	7.00	42.00	Rewa 46·4	...	...	263
Kodo	...	...	123.00	46.00	487.00	Rewa 32.0	...	...	264
Kodo	...	...	88.00	2.00	5.00	Rewa 51·2	...	...	265
Wheat,Rice	646·00	1·00	446.00	7.00	102.00	Rewa 51·2	...	...	266
Wheat,Rice	...	130.00	12.00	2.00	21.00	Rewa 51·2	...	...	267
Wheat,Rice	...	150.00	40 00	1.00	31.00	Rewa 51·2	...	...	268
Wheat,Rice	190.00	196·00	326.00	13.00	136.00	Rewa 49.6	...	...	269
Wheat,Rice	740·00	3·00	452.00	10.00	145.00	Rewa 51·2	...	...	270
...	402.00	...	292.00	27.00	109.00	Rewa 60·8	...	...	271
Wheat,Rice	67·00	5.00	205.00	10.00	39.00	Rewa 60·8	—	...	272
Wheat,Rice	2·00	...	110.00	...	2.00	Rewa 60·8	...	...	273
Wheat,Rice	220·00	8.00	531.00	15.00	178.00	Rewa 60.8	...	...	274
...	314·00	...	78.00	7.00	146.00	Rewa 60·8	...	...	275
Wheat,Rice	69.00	5·00	669.00	45.00	217.00	Rewa 60.8	...	...	276
Wheat,Rice	22.00	...	298.00	90.00	27.00	Rewa 52.8	...	...	277
Wheat, Rice	150.00	...	100.00	47.00	7.00	Rewa 52·8	...	...	278
Wheat,Rice	...	13.00	948.00	51.00	251.00	Rewa 52·8	...	...	279
Wheat,Rice	303·00	...	242.00	66.00	14.00	Rewa 54.4	...	...	280
Wheat,Rice	229.00	...	198.00	55.00	46.00	Rewa 54·4	...	...	281
...	36.00	...	174.00	5.00	22.00	Rewa 56.0	...	...	282
Wheat,Rice	...	5·00	396.00	2.00	71.00	Rewa 51.2	...	...	283
Wheat,Rice	63.00	2.00	615.00	5.00	105.00	Rewa 51·2	...	...	284
Wheat,Kodo	67·00	1.00	583.00	182.00	128.00	Rewa 51.2	...	...	285
Wheat,Kodo	451.00	1·00	139.00	164.00	313.00	Rewa 51·2	...	...	286
Wheat,Rice	...	9.00	707.00	600.00	201.00	Rewa 44.8	...	...	287
Wheat,Rice	...	...	108.00	71.00	18.00	Rewa 44·8	...	...	288
Wheat,Rice	...	...	353.00	94.00	36.00	Rewa 44.8	...	...	289
Wheat,Rice	...	...	76.00	45.00	19.00	Rewa 44.8	...	...	290
Wheat,Rice	...	...	83.00	22.00	23.00	Rewa 46·4	...	...	291
Wheat,Rice	...	..	90.00	30.00	17.00	Rewa 48·0	...	...	292
Wheat,Rice	...	...	176 00	38.00	12.00	Rewa 48·0	...	...	293
Wheat,Rice	...	...	212.00	95.00	10.00	Rewa 48.0	...	...	294
Wheat,Rice	...	...	100.00	140.00	9.00	Rewa 48.0	...	...	295
Wheat,Rice	..	...	437.00	78.00	63.00	Rewa 44·8	...	...	296
Wheat,Rice	...	1·00	565.00	87.00	141.00	Rewa 43.2	...	...	297
Wheat,Rice	...	1.00	357.00	94.00	41.00	Rewa 41·6	...	...	298
Wheat,Rice	...	...	11.00	4.00	4.00	Rewa 40.0	...	...	299
Wheat,Rice	...	...	347.00	17.00	53.00	Rewa 41.6	...	...	300

VILLAGE DIRECTORY

Location Code No.	Name of village	Total acres of the village (in acres)	Amenites available within the villages					
			Educational	Medical	Power Supply	Drinking water	Commu-nication	Post and Telegraph
1	2	3	4	5	6	7	8	9
301	Gulwar Kothar	469.00	...	...	...	W,TK,R	PR	...
302	Hatwa	402.00	...	...	...	W,TK	PR	...
303	Arji Hatawa	134.00	...	...	...	W	...	...
304	Sahipura	281.00	...	...	...	W,TK	...	...
305	Narayanpur	431.00	PR (1)	...	...	W,TK	...	...
306	Padmi	384.00	PR (1)	...	...	W,TK	...	...
307	Naugawan No. 3	120.00	...	...	...		...	...
308	Naugawan No. 2	204.00	...	...	...	W	...	...
309	Naugawan No. 1	513.00	...	...	...	W,TK	...	...
310	Amiliya	294.00	PR (1)	...	...	W	PR	...
311	Khomraha	816.00	...	...	...	W,TK	PR	...
312	Naugawan No. 4	1,528.00	PR (1)	...	...	W,TK	PR	...
313	Bhitari	608.00	...	...	...	W	KR	...
314	Jowa	525.00	...	...	...	W	PR	...
315	Pagra	371.00	...	...	...	W	PR	...
316	Hinauta	630.00	...	...	...	W,TK	PR	...
317	Sagauni Kalan	190.00	...	...	...	W	PR	...
318	Sagauni Khurd	195.00	Mid.S.(1)	...	...	W	PR	PO
319	Bichhiya Khurd	441.00	PR (1)	—	...	W	KR	...
320	Kusumhat	529.00	...	—	...	W	KR	...
321	Amjhar	4,991.00	PR (1)	...	...	W,TK	KR	...
322	Koka Hansar	2,119.00	..	...	...	W	...	...
323	Chhain	2,896.00	...	...	...	W	KR	...
324	Semariya	509.00	...	...	...	W	KR	...
325	Dhahi	160.00	...	...	...	...	...	...
326	Bidhui Khurd	245.00	PR (1)	...	...	W,R	KR	...
327	Nausa	495.00	...	...	...	W,TK	KR	...
328	Raingarh	434.00	PR (1),Mid.S.(1)	H (1)	...	W,TK	KR	PO
329	Bhadri	313.00	...	...	...	W	KR	...
330	Bidhui Kalan	321.00	...	...	...	W	...	...
331	Kathaha	964.00	PR (2), Sec.S.(1)	VH(1), H(1)	...	W	KR	PO
332	Magraj	639.00	PR (2)	...	...	W	KR	...
333	Doma	537.00	PR (1)	...	...	W	KR	...
334	Dhamna	578.00	PR (1)	...	...	W,TK	PR	...
335	Majhgawan	1,090.00	PR (1)	...	...	W,TK	KR	...
336	Kariya Pater	238.00	PR (1)	...	...	W,TK	KR	...
337	Lokhari	120.00	...	...	...	W,TK	KR	...
338	Dhatui	290.00	...	...	...	W	PR	...
339	Kharahiya	102.00	...	...	...	...	PR	...
340	Itma	1,060.00	PR (1)	...	...	W	PR	...
341	Ghuisa	948.00	PR (1)	...	...	W	PR	...
342	Podi Khurd	877.00	PR (1)	...	...	W,TK	PR	...
343	Eda	337.00	...	...	...	W,TK	PR	...
344	Podi Kalan	703.00	...	...	...	W,TK	PR	...
345	Khadgada	324.00	PR (1), Sec.S. (1)	...	...	W,TK	PR	...
346	Bachhara	931.00	PR (1)	...	...	W,TK	KR	...
347	Sannehi Bodhali	220.00	...	...	...	W,TK	KR	...
348	Sannehi Badatola	592.00	Mid.S. (1)	...	...	W,TK	...	...
349	Turki Manmohan	47.00	...	...	...	W	...	...
350	Turki Gosai	534.00	PR (1)	...	...	W,TK	...	...

AMARPATAN TAHSIL

Staple food	Land use (*i c.* acre under different types of land use) in acres: Forest	Irrigated	Un-irrigated	Culturable wast (*i- e*, pasture and grazing land etc.)	Area not available for culivation	Nearest town & distance in Kms.	Day of weekly market, if any, held in village	Remarks including any place of religious, historical or archaeological interest	L.C. No.
10	11	12	13	14	15	16	17	18	1
Wheat,Rice	...	...	399.00	11.00	59.00	Rewa 44.8	...	...	301
Wheat,Rice	60.00	...	209.00	54.00	79.00	Rewa 41.6	...	...	302
Wheat,Rice	...	...	93.00	22.00	19.00	Rewa 41.6	...	...	303
Wheat,Rice	...	1.00	217.00	26.00	37.00	Rewa 41.6	...	...	304
Wheat,Rice	...	...	338.00	48.00	45.00	Rewa 41.6	...	...	305
Wheat,Rice	...	1.00	315.00	39.00	29.00	Rewa 41.6	...	...	306
Wheat,Rice	...		99.00	16.00	5.00	Rewa 41.6	...	...	307
Wheat,Rice	39.00	...	143.00	11.00	11.00	Rewa 41.6	...	...	308
Wheat,Rice	218.00	...	225.00	19.00	51 00	Rewa 41.6	...	...	309
Wheat,Rice	...	...	257.00	4.00	33.00	Rewa 38.4	...	...	310
Wheat,Rice	61.00	1.00	475.00	5.00	274.00	Rewa 40.0	...	...	311
Wheat,Rice	308.00	1.00	991.00	2.00	226.00	Rewa 41.6	...	...	312
Wheat,Rice	126.00	...	423.00	25.00	34.00	Rewa 40.0	...	...	313
Wheat,Rice	...	...	439.00	26.00	60.00	Rewa 40.0	...	...	314
Wheat,Rice	...	...	328.00	8.00	35.00	Rewa 56.0	...	...	315
Wheat,Rice	...	...	538.00	25.00	67.00	Rewa 36.8	...	...	316
Wheat,Rice	...	...	159.00	8.00	23.00	Rewa 38.4	...	...	317
Wheat,Rice	...	1.00	150.00	4.00	40.00	Rewa 38.4	...	...	318
Wheat,Rice	16.00	8.00	333.00	...	84.00	Rewa 44.8	...	...	319
Wheat,Rice	...	2.00	425.00	3.00	99.00	Rewa 44.8	...	...	320
Wheat,Rice	3,297.00	...	970.00	230 00	494.00	Rewa 49.6	...	...	321
Wheat,Rice	2,008.00	...	44.00	...	67.00	Rewa 51.2	...	...	322
Wheat,Rice	1,869.00	...	519.00	134.00	374.00	Rewa 51.2	...	...	323
Wheat,Rice	...	1.00	344.00	109.00	55.00	Rewa 48.0	...	...	324
Wheat,Rice	...	...	121.00	24.00	15.00	Rewa 49.6	...	...	325
Wheat,Rice	...	3.00	191.00	27.00	24.00	Rewa 49.6	...	...	326
Wheat,Rice	...	6.00	361.00	95.00	33.00	Rewa 52.8	...	...	327
Wheat,Rice	...	15.00	278.00	75.00	66.00	Rewa 49.6	...	...	328
Wheat,Rice	.	8.00	231.00	49 00	25.00	Rewa 49.6	...	...	329
Wheat,Rice	...	1.00	262.00	34.00	24.00	Rewa 48.0	...	...	330
Wheat,Rice	...	26.00	433.00	29.00	476.00	Rewa 33.6	...	...	331
Wheat,Rice	...	21.00	484.00	25.00	109.00	Rewa 33.6	...	...	332
Wheat,Rice	...	4.00	435.00	12.00	86.00	Rewa 33.6	...	...	333
Wheat,Rice	...	...	456.00	34 00	88.00	Rewa 32.0	...	...	334
Wh at,Rice	...	...	919.00	43.00	128.00	Rewa 32.0	...	...	335
Wheat,Rice	...	...	200.00	3.00	35.00	Rewa 33.6	...	...	336
Wheat,Rice	...	3.00	90.00	13.00	14.00	Rewa 33.6	...	...	337
Wheat,Paddy	...	..	241.00	29.00	20.00	Rewa 25.6	...	...	338
Wheat,Paddy	...	...	81.00	14.00	7.00	Rewa 25.6	...		339
Wheat,Paddy	...	...	882.00	52.00	126.00	Rewa 25.6	...	...	340
Wheat,Paddy	...	...	758.00	99.00	91.00	Rewa 30.4	...	...	341
Wheat,Rice	...	...	678.00	...	199.00	Rewa 33.6	...	...	342
Wheat,Rice	...	1.00	285.00	...	51.00	Rewa 32.0	...	...	343
Wheat,Rice	...	1.00	524.00	8.00	170.00	Rewa 35.2	...	...	344
Wheat,Rice	...	1.00	224.00	10.00	89.00	Rewa 36.8	...	...	345
Wheat,Kodo	...	1.00	717.00	10.00	203.00	Rewa 24.0	...	...	346
Wheat,Rice	...	...	177.00	25.00	18.00	Rewa 24.0	...	...	347
Wheat,Rice	...	1.00	439.00	5.00	147.00	Rewa 25.6	...	...	348
Rice,Wheat	...	...	28.00	2.00	17.00	Rewa 25.6	...	...	349
Wheat,Rice	...	...	440.00	10.00	84.00	Rewa 25.6	...	...	350

VILLAGE DIRECTORY

Location Code No.	Name of village	Total acres of the village (in acres)	Amenites available within the villages					
			Educational	Medical	Power Supply	Drinking water	Commu-nication	Post and Telegraph
1	2	3	4	5	6	7	8	9
351	Sannehi Sigti	231.00	...	...	...	W	...	...
352	Badarkha	176.00	...	...	...	W	KR	...
353	Bigaudi	828.00	PR (1)	...	...	W,TK	KR	...
354	Bhadra	700.00	PR (1)	...	...	TK	PR	...
355	Bichhiya Kalan	396.00	...	...	...	W,TK	KR	...
356	Dhausada	2,683.00	...	...	...	TK	PR	...
357	Karaundi	629.00	PR (1)	...	...	W	KR	...
358	Dithaura	882.00	PR (1)	...	...	W	...	...
359	Tedhawa	288.00	...	...	...	W	...	...
360	Bhadwa	599.00	PR (1)	...	...	W	...	...
361	Jagahatha	461.00	PR (1)	...	...	W	KR	...
362	Jhinna	1,471.00	Mid.S. (1)	...	EI	W	KR	PO
363	Khajura Kothar	234.00	...	...	EI	W	...	...
364	Khajuri Ramadin	77.00	...	...	EI	W	...	...
365	Khajuri Sukhnandan	337.00	...	...	...	W	...	...
366	Nakti	431.00	...	...	...	W	...	...
367	Gujra	276.00	...	...	EI	W,TK	PR	...
368	Madhi	313.00	PR (1)	...	...	W,TK	...	...
369	Ajmain	441.00	PR (1)	...	...	W,TK	...	...
370	Jamuna Mudwar	581.00	PR (1)	...	...	W,TK	PR	...
371	Kastara	441.00	...	...	...	W,TK	...	...
372	Bela	202.00	...	...	...	W,TK	PR	...
373	Mukundpur	411.00	PR (1),Mid.S.(1)	H(1)	EI	W,TK,R	PR	...
374	Amin	730.00	PR (1)	...	...	W,TK	PR	...
375	Kapurhai	325.00	...	...	...	W	PR	...
376	Gada	66.00	...	...	...	...	PR	...
377	Parsiya	528.00	PR (1)	...	...	W,TK	PR	...
378	Mohni	390.00	...	...	...	W	PR	...
379	Mukundpur Jangal	1,590.00	...	...	...	W	PR	...
380	Dhobahata	820.00	PR (1)	...	...	W	...	...
381	Nimaha	1,114.00	...	...	...	W	...	...
382	Anandgarh	1,481.00	PR (1)	...	...	W	PR	...
383	Padari	587.00	PR (1)	...	...	W,TK	PR	...
384	Sukulgawan	232.00	PR (1)	...	...	W,TK	PR	...
385	Lalitpur No. 2	669.00	...	...	...	W,TK	PR	...
386	Kotar	288.00	PR (1)	D(1)	...	W	PR	...
387	Sidhaul	389.00	...	...	...	W,TK	PR	...
388	Lalitpur No. 1	1,761.00	...	...	...	W,TK	...	...
389	Tala	5,726.00	PR (1),Sec.S.(1)	H(1)	...	W,TK,R	PR	PO
390	Jamuniha Bandh	102.00	...	...	...	...	KR	...
391	Bhogam	1,472.00	...	...	...	...	KR	...
392	Papra	6,225.00	PR (1)	...	...	W,TK	PR	...
393	Chhirhai	1,235.00	PR (1)	...	...	W,TK	PR	...
394	Jigna	535.00	PR (1)	...	...	W,TK	PR	...
395	Kothar	283.00	...	...	...	TK	KR	...
396	Jhopa	396.00	...	...	...	W,TK	PR	...
397	Thadhaghatiya	340.00	...	...	...	W	PR	...
398	Bijuri	217.00	...	...	...	W	PR	...
399	Khodri	588.00	PR (1)	...	...	W	PR	...
400	Argat	564.00	Mid.S.(1)	...	...	W,TK	PR	...

AMARPATAN TAHSIL

Staple Food	Land use (*i. e.* area under different types of land use) in acres: Forest	Irrigated	Un-Irrigated	Culturable waste (*i.e.* pasture and grazing land etc.)	Area not available for cultivation	Nearest town & distance in Kms	Day of weekly market, if any, held in village	Remarks including any place of religious, historical or archaeological interes	L.C. No.
10	11	12	13	14	15	16	17	18	1
Kodo,Wheat	...	2.00	172.00	1.00	56.00	Rewa 24.0	..	...	351
Wheat,Rice	...	...	123.00	17.00	36.00	Rewa 44.8	...	...	352
Wheat,Rice	...	1.00	570.00	20.00	237.00	Rewa 44.8	...	...	353
Wheat,Rice	...	28.00	571.00	11.00	90.00	Rewa 43.2	...	...	354
Wheat,Rice	...	...	328.00	3.00	65.00	Rewa 54.4	...	...	355
Wheat,Rice	1,924.00	...	355.00	2.00	402.00	Rewa 44.8	...	...	356
Wheat,Rice	...	3.00	545.00	6.00	75.00	Rewa 32.0	...	...	357
Wheat,Rice	...	1.00	750.00	34.00	97.00	Rewa 32.0	...	...	358
Wheat,Rice	...	...	236.00	15.00	37.00	Rewa 32.0	...	...	359
Wheat,Rice	...	4.00	457.00	61.00	77.00	Rewa 28.8	...	...	360
Wheat,Rice	...	7.00	355.00	33.00	66.00	Rewa 28.8	...	...	361
Wheat,Rice	...	50.00	1,033.00	129.00	259.00	Rewa 12.8	...	...	362
Wheat,Rice	...	27.00	142.00	...	65.00	Rewa 11.2	...	...	363
Wheat,Rice	...	...	68.00	1.00	8.00	Rewa 11.2	...	...	364
Wheat,Rice	...	2.00	288.00	...	47.00	Rewa 12.8	...	...	365
Wheat,Rice	...	13.00	331.00	17.00	70.00	Rewa 12.8	...	...	366
Wheat,Kodo	...		236.00	11.00	29.00	Rewa 16.0	...	...	367
Paddy,Kodo	...		239.00	15.00	59.00	Rewa 22.4	...	...	368
Paddy,Kodo		1.00	356.00	11.00	73.00	Rewa 24.0	...	...	369
Paddy,Kodo	...	3.00	482.00	11.00	85.00	Rewa 22.4	..	...	370
Paddy,Kodo	...	1.00	339.00	7.00	94.00	Rewa 19.2	...	...	371
Paddy,Kodo	...	...	135.00	5.00	62.00	Rewa 24.0	...	...	372
Wheat,Rice	...	...	112.00	6.00	293.00	Rewa 19.2	...	...	373
Wheat,Rice	...	204.00	425.00	17.00	81.00	Rewa 24.0	...	...	374
Wheat,Rice	...	...	274.00	10.00	41.00	Rewa 24.0	...	...	375
Wheat,Rice	...	...	58.00	3.00	5.00	Rewa 24.0	...	...	376
Wheat,Rice	...	88.00	347.00	26.00	67.00	Rewa 24.0	...	...	377
Wheat,Rice	...	...	328.00	12.00	50.00	Rewa 24.0	...	...	378
Wheat,Rice	1,548.00	...	...	7.00	35.00	Rewa 24.0	...	...	379
Wheat,Rice	...	277.00	397.00	4.00	142.00	Rewa 24.0	...	...	380
Wheat,Rice	356.00	...	395.00	15.00	348.00	Rewa 24.0	...	...	381
Wheat,Rice	527.00	2.00	743.00	4.00	205.00	Rewa 25.6	...	...	382
Wheat,Rice	...	19.00	487.00	23.00	58.00	Rewa 32.0	...	...	383
Wheat,Rice	...	2.00	201.00	5.00	24.00	Rewa 28.8	...	...	384
Wheat,Rice	...	1.00	490.00	66.00	112.00	Rewa 27.2	...	...	385
Wheat,Rice	...	...	259.00	4.00	25.00	Rewa 25.6	...	...	386
Wheat,Rice	...	1.00	332.00	5.00	51.00	Rewa 24.0	...	...	387
Wheat,Rice	123.00	1.00	500.00	237.00	900.00	Rewa 25.6	..	...	388
Wheat,Rice	1,523.00	22.00	2,744.00	119.00	1,318.00	Rewa 44.8	...	...	389
Wheat,Rice	...	10.00	77.00	...	15.00	Rewa 43.2	...	...	390
Wheat,Rice	968.00	...	205.00	133.00	166.00	Rewa 38.4	...	...	391
Wheat,Rice	4,103.00	2.00	794.00	834.00	492.00	Rewa 33.6	...	...	392
Wheat,Rice	...	...	1,050.00	52.00	133.00	Rewa 38.4	...	...	393
Wheat,Rice	...	...	464.00	17.00	54.00	Rewa 35.2	...	...	394
...	..	...	232.00	...	51.00	Rewa 35.2	...	...	395
Wheat,Rice	...	7.00	355.00	7.00	27.00	Rewa 38.4	...	...	396
Wheat,Rice	...	...	316.00	4.00	20.00	Rewa 38.4	...	...	397
Wheat,Rice	...	...	194.00	9.00	14.00	Rewa 38.4	...	...	398
Wheat,Rice	44.00	1.00	481.00	1.00	61.00	Rewa 38.4	...	...	399
Wheat,Rice	...	10.00	451.00	25.00	78.00	Rewa 38.4	...	...	400

VILLAGE DIRECTORY

Location Code No.	Name of village	Total area of the village (in acres)	Amenities available within the villages					
			Edncational	Medical	Power Supply	Drinking water	Commu-nication	Post and Telegraph
1	2	3	4	5	6	7	8	9
401	Mataha	226 00	...	...	...	...	...	...
402	Rani Kanp	201.00	...	...	...		...	...
403	Judmani	1,073.00	PR (1)	...	...	W,TK	KR	...
404	Biharganj	453.00		...	...	W	KR	...
405	Dogaraha	426.00	...	...	...	W	KR	...
406	Hinauti	1,983.00	Mid.S. (1)	H (1)	...	W,TK	KR	PO
407	Karahiya	880.00	PR (1)	...	...	W,TK	KR	...
408	Tenduha	361.00	PR (1)	...	...	W,TK	KR	...
409	Belhai	344.00	...	...	...	W	...	...
410	Manakisar	606 00	...	...	...	W,TK	...	...
411	Suhila	437 00	...	...	...	W,TK	...	...
412	Suhili	215.00	...	...	...	W	...	...
413	Bargahi Tola	175.00	...	...	...	W	KR	...
414	Barha Tola	588.00	...	...	...	W	KR	...
415	Bhamaraha	1,071.00	PR (1)	...	...	W,TK	KR	...
416	Deodaha	1,476.00	Mid.S. (1)	...	...	W,TK	KR	...
417	Kolan Tola	162.00	...	...	...	W,TK	...	...
418	Chaudhariyan Tola	177.00	...	...	...	W	PR	..
419	Jattaha Tola	486 00	...	...	...	W,TK	...	...
420	Deodahi	754.00	...	...	...	W,TK	...	...
421	Marjadpur	497.00	Mid.S. (1)	...	...	W,TK	PR	PO
422	Sonbarsa	230.00	...	...	...	W	PR	...
423	Uchehara	603.00	...	...	...	W,TK	PR	...
424	Jhinna	1,825.00	Mid.S. (1)	D (1)	...	W,TK	PR	...
425	Dhabrai	316.00	...	...	...	W	PR	...
426	Khamhariya	1,087.00	PR (1)	...	...	W,TK	PR	PO
427	Semariha	160.00	...	...	...	W,TK	...	...
428	Patha	621.00	PR (2)	...	...	W,TK	PR	...
429	Barasjaha	628.00	...	...	...	W,TK	PR	...
430	Kushmaha	2,019-00	PR (1)	...	...	W,TK	PR	...
431	Ladbad No. 2	172.00	PR (2)	...	...	W	KR	...
432	Ladbad No. 1	67.00	...	...	...	W	...	...
433	Bartona	493.00	PR (1)	...	...	W,TK	KR	...
434	Baiswaran Tola	502.00	PR (1)	...	...	W,TK	KR	...
435	Bela	287.00	PR (1)	...	...	W,TK	KR	...
436	Rimar	741.00	...	...	..	W,TK,R	PR	...
437	Kaithaha	773.00	PR (1)	...	...	W,TK	KR	...
438	Jarauha	320.00	...	...	...	W	KR	...
439	Paipkhara	813.00	PR (1)	...	...	W,TK	KR	...
440	Bansi	331.00	...	...	...	W,TK	KR	...
441	Sariya	1,367.00	Mid.S. (1)	D(1)	...	W,TK,R	KR	...
442	Sarailhai	613.00	...	...	...	...	...	...
443	Hariyari	577.00	..	...	...	W	...	...
444	Sailhai Pahad	580.00	...	...	...	...	...	...
445	Bijahara Tola	260.00	...	...	...	W	...	...
446	Ladwad No. 3	428.00	Sec.S.(1)	...	...	W,TK	KR	PO
447	Bhitari	375.00	...	...	...	W	...	...
448	Dogaraha Tola (Dagniha Tola)	537.00	...	...	...	W,TK	KR	...
449	Majhtolwa Kadwari	338.00	Mid.S. (1)	D(1)AD(1)	...	W	KR	...
450	Godaha Tola	542.00	...	...	...	W,TK	KR	...

AMARPATAN TAHSIL

Staple food	Land use (*i.e.* area under different types of land use) in acres: Forest	Irrigated	Un-Irrigated	Culturable waste (*i.e.* pasture and grazing land etc.)	Area not available for cultivation	Nearest town & distance in Kms.	Day of weekly market, if any, held in village	Remarks including any place of religious, historical or archaeological interest	L.C. No.
10	11	12	13	14	15	16	17	18	1
Wheat,Rice	..	...	199.00	6.00	21.00	Rewa 38.4	...	...	401
Wheat,Rice	...	...	173.00	12.00	16.00	Rewa 38.4	...	...	402
Wheat,Rice	...	1.00	845.00	145.00	82.00	Rewa 38.4	...	...	403
Wheat,Rice	..	...	338.00	91.00	24.00	Rewa 38.4	...	...	404
Wheat,Rice	...	1.00	341.00	35.00	49.00	Rewa 38.4	...	...	405
Wheat,Rice	..	20.00	1,561.00	179.00	223.00	Rewa 38.4	...	...	406
Wheat,Rice	111.00	2.00	489.00	125.00	153.00	Rewa 44.8	...	...	407
Wheat,Rice	100.00	2.00	161.00	64.00	34.00	Rewa 44.8	...	...	408
Wheat,Rice	100.00	1.00	210.00	4.00	29.00	Rewa 44.8	...	...	409
Wheat,Rice	200.00	1.00	292.00	37.00	76.00	Rewa 44.8	...	...	410
Wheat,Rice	50.00	2.00	280.00	6.00	99.00	Rewa 44.8	...	...	411
Wheat,Rice	46.00	...	150.00	3.00	16.00	Rewa 44.8	...	...	412
Wheat,Rice	10.00	...	133.00	29.00	3.00	Rewa 54.4	...	...	413
Wheat,Rice	270.00	..	133.00	120.00	65.00	Rewa 54.4	...	...	414
Wheat,Rice	345.00	5.00	521.00	124.00	76.00	Rewa 54.4	...	...	415
Wheat,Rice	360.00	1.00	737.00	244.00	134.00	Rewa 54.4	...	...	416
Wheat,Rice	...	..	143.00	5.00	14.00	Rewa 54.4	...	...	417
Wheat,Rice	...	2.00	157.00	2.00	16.00	Rewa 44.8	...	...	418
Wheat,Rice	62.00	4.00	308.00	39.00	73.00	Rewa 44.8	...	...	419
Wheat,Rice	92.00	1.00	550.00	6.00	105.00	Rewa 49.6	...	...	420
Wheat,Rice	1.00	1.00	391.00	7.00	97.00	Rewa 48.0	...	...	421
Wheat,Rice	45.00	1.00	158.00	3.00	23.00	Rewa 48.0	...	...	422
Wheat,Rice	20.00	1.00	419.00	19.00	144.00	Rewa 44.8	...	...	423
Wheat,Rice	360.00	2.00	780.00	378.00	305.00	Rewa 46.4	...	...	424
Wheat,Rice	20.00	...	200.00	50.00	46.00	Rewa 46.4	...	...	425
Wheat,Rice	100.00	12.00	681.00	144.00	150.00	Rewa 52.8	..	...	426
Wheat,Rice	...	4.00	133.00	3.00	20.00	Rewa 52.8	...	...	427
Wheat,Rice	20.00	...	401.00	133.00	67.00	Rewa 52.8	...	...	428
Wheat,Rice	100.00	1.00	325.00	100.00	102.00	Rewa 52.8	...	...	429
Wheat,Rice	280.00	3.00	784.00	642.00	310.00	Rewa 54.4	...	...	430
Wheat,Rice	...	1.00	142.00	22.00	7.00	Rewa 54.4	...	...	431
Wheat,Rice	...	...	58.00	1.00	8.00	Rewa 54.4	...	...	432
Wheat,Rice	100.00	2.00	267.00	21.00	103.00	Rewa 54.4	...	...	433
Wheat,Rice	40.00	...	370.00	52.00	40.00	Rewa 54.4	...	...	434
Wheat,Rice	40.00	...	178.00	9.00	60.00	Rewa 54.4	...	...	435
Wheat,Rice	100.00	...	399.00	113.00	129.00	Rewa 54.4	...	...	436
Wheat,Rice	...	1.00	543.00	31.00	198.00	Rewa 54.4	...	...	437
Wheat,Rice	...	3.00	277.00	18.00	22.00	Rewa 57.6	...	...	438
Wheat,Rice	...	...	475.00	22.00	316.00	Rewa 57.6	...	...	439
Wheat,Rice	..	...	287.00	23.00	21.00	Rewa 57.6	...	...	440
Wheat,Rice	...	4.00	997.00	290.00	76.00	Rewa 56.0	...	...	441
Wheat,Rice	450.00	...	...	100.00	63.00	Rewa 52.8	...	...	442
Wheat,Rice	...	...	261.00	42.00	274.00	Rewa 59.2	...	...	443
Wheat,Rice	559.00	...	...	...	21.00	Rewa 59.2	...	...	444
Wheat,Rice	63.00	...	190.00	7.00	...	Rewa 59.2	...	...	445
Wheat,Rice	218.00	..	154.00	5.00	51.00	Rewa 59.2	...	...	446
Wheat,Rice	152.00	...	176.00	9.00	38.00	Rewa 59.2	...	...	447
Wheat,Rice	58.00	1.00	381.00	27.00	70.00	Rewa 59.2	...	...	448
Wheat,Rice	20.00	2.00	230.00	60.00	26.00	Rewa 59.2	...	...	449
Wheat,Rice	172.00	1.00	306.00	27.00	36.00	Rewa 64.0	...	...	450

VILLAGE DIRECTORY

Location Code No.	Name of village	Total area of the village (in acres)	Amenities available within the villages					
			Educational	Medical	Power Supply	Drinking water	Communication	Post and Telegraph
1	2	3	4	5	6	7	8	9
451	Daganiha Tola	934.00	PR (1)	...	...	W,TK	KR	...
452	Barhai	246.00	..	...	...	W	KR	...
453	Murtihai	248.00	...	...	...	W,TK	...	...
454	Budha Baur	885.00	PR (1)	...	...	W,TK	...	...
455	Khairhani	278.00	PR (1)	...	...	W,TK	...	...
456	Kuwari	1,512.00	...	...	...	W	...	...
457	Rojhauha	771.00	...	...	...	W	...	...
458	Majhtolwa	448.00	...	...	...	W	...	...
459	Kuwan	760.00	...	...	...	W,TK,R	...	...
	Total	**309,556.00**	**PR (159) Mid.S.(28) Sec.S.(8)**	**D (11) H (7) O (3)**	**20**	**W (387) O (10)**	**PR (211) KR (75)**	**PO (27) TO (3)**

Source:—Columns (1) to (5) and (7) to (18):—Tahsildar, Amarpatan.
Column (6) : Madhya Pradesh Electricity Board, Jabalpur.

AMARPATAN TAHSIL

Staple food	Land use (*i c.* acre under different types of land use) in acres: Forest	Irrigated	Un-irrigated	Culturable wast (*i- e*, pasture and grazing land etc.)	Area not available for culivation	Nearest town & distance in Kms.	Day of weekly market, if any, held in village	Remarks including any place of religious, historical or archaeological interest	L.C. No.
10	11	12	13	14	15	16	17	18	1
Wheat,Rice	241·00	2.00	338.00	308·00	45·00	Rewa 64.0	...	...	451
Wheat,Rice	69·00	...	149.00	11·00	17·00	Rewa 64.0	...	...	452
Wheat,Rice	20·00	1.00	172·00	22.00	33.00	Rewa 64.0	...	...	453
Wheat,Rice	...	1·00	700.00	40·00	144.00	Rewa 62.4	...	...	454
Wheat,Rice	...	...	213.00	30·00	35·00	Rewa 62.4	...	...	455
Wheat,Rice	210·00	...	487·00	607·00	208·00	Rewa 62.4	...	...	456
Wheat,Rice	...	...	121·00	390·00	260·00	Rewa 62.4	...	...	457
Wheat,Rice	...	1·00	286.00	20·00	141·00	Rewa 62.4	...	...	458
Wheat,Rice	...	2·00	602·00	6·00	150·00	Rewa 62.4	...	...	459
	47,991.00	**2,558.00**	**185,029.00**	**26,490.00**	**47,488.00**				

VILLAGE DIRECTORY

Location Code No.	Name of village	Total area of the village (in acres)	Amenities available within the villages					
			Edncational	Medical	Power Supply	Drinking water	Commu-nication	Post and Telegraph
1	2	3	4	5	6	7	8	9
1	Kaniyari	848.00	...	...	...	W	PR	...
2	Jar mohra	868.00	...	...	...	...	...	...
3	Bhatgawan	888.00	PR (1)	...	...	W	KR	...
4	Kansa	1,188.00	PR (1)	...	...	W	KR	...
5	Jamtal	1,007.00	PR (1)	...	...	W,TK	PR	...
6	Karaundi UPadhya	551.00	...	...	...	W,TK	...	...
7	Kanchanpur	1,008.00	PR (1)	...	...	W,TK	PR	...
8	Katiya Khurd	348.00	...	...	...	W	PR	...
9	Jhinna	118.00	...	...	...	...	...	...
10	Dubehl	705.00	PR (1)	...	...	W	PR	...
11	Rigra	1,376.00	PR (1)	...	...	W	PR	...
12	Mudi	259.00	...	...	...	W	KR	...
13	Jariyari	5,474.00	PR (1)	...	...	W,TK	KR	...
14	Budherua	456.00	PR (1)	...	...	W	KR	...
15	Karondi Kapnadan	1,462.00	PR (1)	...	...	W	KR	...
16	Narwar Kalan	1,143.00	PR (1)	...	...	W	KR	...
17	Karaiya Deori	2,157.00	PR (1)	...	...	W	KR	...
18	Nadan Shardaprasad	1,484.00	...	...	...	W,TK	PR	
19	Nadan Shivprasad	1,207.00	PR (1), Mid.S.(1)	...	...	W,TK	PR	PO
20	Jarua Narwar	248.00	...	PHC (1)	...	W,TK	KR	...
21	Karaundi Dube	651.00	PR (1)	...	...	W	KR	...
22	Karaundi Jahla	431 00	...	...	...	W	KR	...
23	Chapna	899.00	PR (1)	...	...	W	KR	...
24	Tamoriya	489.00	...	...	...	W	KR	...
25	Gobri	1,456.00	Mid.S. (1)	...	...	W	KR	PO
26	Majhtolwa	117.00	...	...	...	W	KR	...
27	Karsara	367.00	PR (1)	...	...	W	KR	...
28	Gobariya	598.00	...	...	...	W	KR	...
29	Bathiya	1,920.00	PR (1)	...	...	W	KR	...
30	Uphri	464,00	...	...	...	W	...	...
31	Piparwah	666.00	...	...	...	W	...	...
32	Barethi	1,000.00	PR (1)	...	...	W	...	...
33	Amatola	754.00	...	...	...	W	...	...
34	Magraura	1,149 00	Mid.S.(1)	...	...	W	KR	PO
35	Deora	1,783.00	PR (1)	...	...	W	KR	...
36	Karuwa	1,559.00	PR (1)	...	...	W	KR	...
37	Kartaha	860.00	PR (1)	...	...	W	KR	...
38	Tanaja Banshipur	640.00	...	...	...	W	PR	...
39	Bheda	2,827.00	PR (1)	...	EIN	W,TK	PR	PO
40	Raunsa	312.00	...	...	...	W	PR	...
41	Khondhra	309.00	...	...	...	W	PR	...
42	Sirmili	357.00	...	...	...	W	PR	...
43	Barahiya	850.00	PR (1)	...	...	W,TK	PR	...
44	Mudiya	161.00	...	...	...	...	...	...
45	Jura	1,512.00	PR (1)	VH (1)	...	W	KR	...
46	Kharaundhi	356.00	...	...	...	W	KR	...
47	Tinduhata	2,227.00	PR (1)	...	...	W	KR	...
48	Hinauta Gujgauna	1,047.00	PR (1)	...	...	W	KR	...
49	Amadadi	965.00	...	...	...	W	KR	...
50	Umri Phifri	475.00	PR (1)	...	...	W	KR	...

Staple Food	Land use (*i. e.* area under different types of land use) in acres: Forest	Irrigated	Un-Irrigated	Culturable waste (*i. e.* pasture and grazing land etc.)	Area not available for cultivation	Nearest town & distance in Kms.	Day of weekly market, if any, held in village	Remarks including any place of religious, historical or archaeological interest	L.C. No.
10	11	12	13	14	15	16	17	18	1
Wheat,Rice	154.00	...	290.00	63.00	341.00	Unchahara 12.8	...	...	1
Wheat,Rice	...	...	287.00	130.00	451.00	Unchahara 9.6	...	...	2
Wheat,Rice	...	...	665.00	40.00	183.00	Unchahara 11.2	...	...	3
Wheat,Rice	...	...	762.00	122.00	304.00	Unchahara 12.8	...	...	4
Wheat,Jowar	...	10.00	694.00	109.00	194.00	Maihar 32.0	...	...	5
Wheat,Rice	...	...	407.00	40.00	104.00	Maihar 25.6	...	...	6
Wheat,Jowar	...	1.00	827.00	104.00	76.00	Maihar 25.6	...	...	7
Wheat,Jowar	...	...	274.00	36.00	38.00	Maihar 20.8	...	...	8
...	...	...	80.00	33.00	5.00	Maihar 22.4	...	...	9
Wheat,Jowar	...	...	481.00	110.00	114.00	Maihar 20.8	...	...	10
Wheat,Rice	...	...	831.00	178.00	367.00	Maihar 20.8	...	...	11
Wheat,Rice	...	...	201.00	46.00	12.00	Maihar 20.8	...	...	12
Wheat,Rice	34.00	1.00	3,620.00	40.00	1,779.00	Maihar 24.0	...	...	13
Wheat,Jowar	...	1.00	398.00	3.00	64.00	Maihar 24.0	...	...	14
Wheat,Jowar	...	3.00	523.00	35.00	901.00	Maihar 24.0	...	...	15
Wheat,Rice	...	1.00	324.00	15.00	803.00	Maihar 24.0	...	...	16
Wheat,Rice	...	4.00	887.00	79.00	1,187.00	Maihar 24.0	...	...	17
Wheat,Rice	...	3.00	1,200.00	72.00	209.00	Maihar 16.0	...	...	18
Wheat,Rice	...	3.00	952.00	38.00	214.00	Maihar 17.0	...	...	19
Wheat,Rice	...	2.00	199.00	29.00	18.00	Maihar 19.0	...	...	20
Wheat,Rice	...	1.00	472.00	39.00	139.00	Maihar 22.0	...	...	21
Wheat,Rice	...	1.00	267.00	35.00	128.00	Maihar 22.0	...	...	22
Wheat,Rice	...	1.00	636.00	51.00	211.00	Maihar 22.0	...	...	23
Wheat,Rice	...	...	270.00	67.00	152.00	Maihar 20.8	...	...	24
Wheat,Rice	...	2.00	1,105.00	89.00	260.00	Maihar 20.8	...	...	25
Wheat,Rice	...	...	106.00	6.00	5.00	Maihar 20.8	...	...	26
Wheat,Rice	...	...	276.00	15.00	76.00	Maihar 14.4	...	...	27
Wheat,Rice	...	...	492.00	10.00	96.00	Maihar 14.4	...	...	28
Wheat,Rice	...	5.00	994.00	150.00	71.00	Maihar 12.8	...	...	29
Wheat,Rice	...	...	338.00	31.00	95.00	Unchahara 12.8	...	...	30
Wheat,Rice	...	2.00	393.00	167.00	104.00	Unchahara 14.4	...	...	31
Wheat,Rice	...	...	713.00	77.00	210.00	Unchahara 9.6	...	...	32
Wheat,Rice	...	...	452.00	102.00	200.00	Unchahara 11.2	...	...	33
Wheat,Rice	...	1.00	823.00	88.00	237.00	Unchahara 8.0	...	...	34
Wheat,Rice	22.00	8.00	889.00	131.00	733.00	Unchahara 8.0	...	...	35
Wheat,Rice	...	3.00	865.00	228.00	463.00	Unchahara 9.6	...	...	36
Wheat,Rice	...	2.00	501.00	86.00	271.00	Unchahara 9.6	...	...	37
Wheat,Rice	...	...	451.00	16.00	173.00	Maihar 11.2	...	...	38
Wheat,Rice	349.00	...	1,753.00	127.00	598.00	Maihar 11.2	...	...	39
Wheat,Rice	...	...	176.00	41.00	95.00	Maihar 12.8	...	...	40
Wheat,Rice	...	...	193.00	10.00	106.00	Maihar 11.2	...	...	41
Wheat,Rice	...	...	272.00	16.00	69.00	Maihar 12.8	...	...	42
Wheat,Rice	...	...	658.00	14.00	178.00	Maihar 14.4	...	...	43
...	...	...	103.00	15.00	43.00	Maihar 19.2	...	...	44
Wheat,Rice	...	12.00	1,253.00	101.00	146.00	Maihar 19.2	...	...	45
Wheat,Rice	...	...	255.00	14.00	87.00	Maihar 19.2	...	...	46
Wheat,Rice	...	9.00	526.00	225.00	1,467.00	Maihar 22.4	...	...	47
Wheat,Rice	...	12.00	326.00	13.00	696.00	Maihar 20.8	...	...	48
Wheat,Rice	...	1.00	168.00	23.00	773.00	Maihar 20.8	...	...	49
Wheat,Rice	...	13.00	322.00	87.00	53.00	Maihar 14.4	...	...	50

Location Code No.	Name of village	Total area of the village (in acres)	Amenities available within the villages					
			Educational	Medical	Power Supply	Drinking water	Communication	Post and Telegraph
1	2	3	4	5	6	7	8	9
51	Madai	3,444.00	PR (1)	...	...	W,TK	KR	PO
52	Mantolwa	651.00	PR (1)	...	..	W	...	...
53	Beldara	755.00	PR (1)	...	EI	W	...	...
54	Patiya	315.00	...	...	...	W	...	...
55	Dhanwahi Kalan	989.00	PR (1)	...	...	W	...	...
56	Tilaura	565.00	PR (1)	...	E,EI,EIN	W	PR	...
57	Silauti	648.00	...	...	...	W	KR	...
58	Jurwa	547.00	...	...	...	W	KR	...
59	Majhiyar	101.00	...	...	...	...	KR	...
60	Atarhara	335.00	...	...	...	W	PR	...
61	Mau	830.00	...	...	...	W	...	...
62	Pahadi	1,513.00	PR (1)	...	EI	W	...	...
63	Naraura	503.00	PR (1)	...	...	W	PR	...
64	Amiliya Kalan	593.00	PR (1)	...	...	W	...	...
65	Balrampur	388.00	...	...	...	W	...	...
66	Basadi	451.00	...	...	...	W	...	...
67	Banshipur	1,425.00	PR (1)	...	...	W	...	...
68	Badi Khol	860.00	...	...	...	...	...	...
69	Kalyanpur	1,459.00	PR (1)	...	...	W	KR	...
70	Bira	124.00	...	...	...	...	...	...
71	Jeetnagar	857.00	PR (1)	...	...	W,R	PR	...
72	Gahwara	399.00	...	...	EIN	W,R	PR	TO
73	Oila Railpar	72.00	...	...	...	...	...	...
74	Oila Nadipar	277.00	...	...	...	W,R	...	...
75	Oila Khas	224.00	PR (1)	...	E,EI,EIN	W,R	PR	...
76	Kolhai	1,795.00	...	...	...	...	...	...
77	Udaipur	603.00	PR (1)	...	...	W	PR	...
78	Patehra	333.00	...	...	...	...	PR	...
79	Amda	202.00	...	...	...	W	PR	...
80	Saheira	621.00	...	...	...	W	KR	...
81	Dadi	412.00	...	...	...	W	PR	...
82	Naktara	2,621.00	PR (1)	...	...	W	KR	...
83	Arkandi	1,664.00	...	...	...	W	PR	...
84	Manpur	1,243.00	...	...	...	W	...	...
85	Umri Paila	718.00	PR (1)	...	...	W	...	...
86	Barhi	410.00	PR (1)	...	...	..	KR	...
87	Pipra Kalan	578.00	PR (1)	...	...	W,R	KR	...
88	Dolni	286.00	...	...	...	W,R	KR	...
89	Tamha	172.00	...	...	...	W	KR	...
90	Parsokha	605.00	...	...	...	W,R	KR	...
91	Ghurpura	259.00	...	...	...	W	PR	...
92	Tighra Kalan	549.00	...	...	EIN	W	PR	...
93	Lakhanpur	249.00	...	...	...	...	...	...
94	Lakhwar	338.00	...	...	...	W	KR	...
95	Amiliya Khurd	327.00	...	...	...	W	KR	...
96	Girgita	649.00	...	...	EIN	W	...	...
97	Katiya Kalan	987.00	...	...	EI	W	PR	...
98	Harnampur	774.00	...	...	...	W	PR	...
99	Sonwari	3,991.00	PR (1)	...	...	W	PR	PO
100	Goraiya Khurd	102.00	...	...	...	W	...	...

MAIHAR TAHSIL

Staple Food	Land use (*i. e.* area under different types of land use) in acres: Forest	Irrigated	Un-Irrigated	Culturable waste (*i.e.* pasture and grazing land etc.)	Area not available for cultivation	Nearest town & distance in Kms.	Day of weekly market, if any, held in village	Remarks including any place of religious, historical or archaeological interest	L.C. No.
10	11	12	13	14	15	16	17	18	1
Wheat,Rice	...	34.00	682.00	196.00	2,532.00	Maiahr 16.0	...	...	51
Wheat,Rice	...	26.00	531.00	10.00	84.00	Maiahr 8.0	...	...	52
Wheat,Rice	...	29.00	632.00	2.00	92.00	Maihar 6.4	...	...	53
Wheat,Rice	—	...	229.00	1.00	85.00	Maihar 6.4	...	...	54
Wheat,Rice	...	3.00	543.00	1.00	442.00	Maihar 6.4	...	...	55
Wheat,Rice	...	2.00	493.00	6.00	64.00	Maihar 8.0	...	...	56
Wheat,Rice	...	...	565.00	37.00	46.00	Maihar 11.2	...	...	57
Wheat,Rice	...	...	486.00	10.00	51.00	Maihar 12.8	...	...	58
Wheat,Rice	...	...	93.00	1.00	7.00	Maihar 9.6	...	...	59
Wheat,Rice	3.00	...	267.00	23.00	42.00	Maihar 8.0	...	...	60
Wheat,Rice	6.00	...	356.00	406.00	62.00	Maihar 9.6	...	...	61
Wheat,Rice	7.00	...	1,033.00	92.00	381.00	Maihar 6.4	...	...	62
Wheat,Rice	5.00	...	392.00	69.00	37.00	Maihar 8.0	...	...	63
Wheat,Rice	...	1.00	449.00	52.00	91.00	Maihar 12.8	...	...	64
Wheat,Rice	82.00	...	277.00	...	29.00	Maihar 11.2	...	...	65
Wheat,Rice	257.00	...	169.00	11.00	14.00	Maihar 12.8	...	...	66
Wheat,Rice	470.00	5.00	815.00	51.00	84.00	Maihar 9.6	...	...	67
Wheat,Rice	130.00	...	...	8.00	722.00	Maihar 6.4	...	...	68
Wheat,Rice	99.00	1.00	576.00	467.00	316.00	Maihar 4.8	...	...	69
Wheat,Rice	...	...	87.00	19.00	18.00	Maihar 4.8	...	...	70
Wheat,Rice	...	1.00	590.00	181 00	85.00	Maihar 4.8	...	...	71
Wheat,Rice	...	251.00	49.00	68.00	31.00	Maihar 6.4	...	...	72
...	...	18.00	44.00	7.00	3.00	Maihar 3.2	...	...	73
...	...	3.00	172.00	91.00	11.00	Maihar 1.6	...	...	74
Wheat,Rice	...	45.00	100.00	33.00	46.00	Maihar 4.0	...	...	75
Wheat,Rice	...	...	37.00	198.00	1,560.00	Maihar 6.4	...	...	76
Wheat,Rice	...	...	376.00	100.00	127.00	Maihar 1.6	...	...	77
Wheat,Rice	...	...	242.00	50.00	41.00	Maihar 1.6	...	...	78
Wheat,Rice	...	...	188.00	11.00	3.00	Maihar 1.6	...	...	79
Wheat,Gram	...	...	262.00	100.00	259.00	Maihar 4.8	...	...	80
Gram,Jowar	...	...	221.00	181.00	10.00	Maihar 3.2	...	...	81
Gram,Jowar	...	...	661.00	1,804.00	156.00	Maihar 8.0	...	...	82
Kodo	688.00	8.00	8.00	27.00	933.00	Maihar 8.0	...	...	83
Kodo,Jowar	309.00	...	391.00	20.00	523.00	Maihar 2.0	...	...	84
Wheat,Rice	...	9.00	497.00	167.00	45.00	Maihar 2.0	...	...	85
Wheat,Rice	...	14.00	256.00	102.00	38.00	Maihar 4.8	...	...	86
Wheat,Rice	...	7.00	379.00	157.00	35.00	Maihar 8.0	...	...	87
Wheat,Rice	...	4.00	213.00	45.00	24.00	Maihar 6.4	...	...	88
Wheat,Rice	...	...	123.00	45.00	4.00	Maihar 4.8	...	...	89
Wheat,Rice	...	...	441.00	140.00	24.00	Maihar 4.8	...	...	90
Wheat,Rice	...	7.00	151.00	87.00	14.00	Maihar 1.6	...	...	91
Wheat,Rice	...	11.00	520.00	3.00	15.00	Maihar 1.6	...	...	92
...	...	...	225.00	2.00	22.00	Maihar 3.2	...	...	93
Wheat,Rice	...	...	318.00	1.00	19.00	Maihar 4.8	...	...	94
Wheat,Kodo	...	...	300.00	2.00	25.00	Maihar 4.8	...	...	95
Wheat,Kodo	..	1.00	584.00	9.00	55.00	Maihar 6.4	...	...	96
Wheat,Rice	...	25.00	927.00	3.00	32.00	Maihar 1.6	...	...	97
Wheat,Jowar	...	3.00	712.00	3.00	56.00	Maihar 1.6	...	...	98
Wheat,Rice	...	1.00	2,774.00	2.00	1,214.00	Maihar 4.8	...	...	99
Wheat,Rice	...	1.00	78.00	...	23.00	Maihar 4.8	...	...	100

VILLAGE DIRECTORY

Location Code No.	Name of village	Total acres of the village (in acres)	Amenites available within the villages					
			Educational	Medical	Power Supply	Drinking water	Communication	Post and Telegraph
1	2	3	4	5	6	7	8	9
101	Chaupda	2,052.00	...	...	...	...	PR	...
102	Hardaspur	711.00	PR (1)	...	...	W	...	...
103	Delha	1,355.00	PR (1)	...	...	W	...	...
104	Bambni	1,867.00	PR (1)	...	...	W	...	...
105	Kothi	1,794.00	...	...	...	W	...	...
106	Lodhauti	747.00	PR (1)	...	EI	W	...	...
107	Godahai	103.00	...	...	...	...	...	...
108	Sarmaniya	3,380.00	PR (1)	...	...	W	...	...
109	Hinauta Kalan	1,725.00	PR (1)	...	EI	W	...	...
110	Sannai	1,425.00	...	...	...	W	...	...
111	Hardua Kalan	350.00	PR (1)	...	...	W	...	...
112	Kusiyari	113.00	...	...	...	W	...	...
113	Booda	77.00	...	...	...	W	...	...
114	Karaiya Bijuriya	3 09	PR (1)	...	...	W	...	...
115	Kutai	962.00	PR (1)	...	...	W	...	..
116	Ganeshpur	86.00	...	...	...	...	...	...
117	Podi	2,018.00	Mid.S.(1)	...	E,EI,EIN	W	PR	PO
118	Dhatura	2,293.00	PR (1)	...	EI	W	...	...
119	Khaira	817.00	PR (1)	...	EI	W	...	...
120	Kudra	2,025.00	PR (1)	...	...	W,NW	...	...
121	Birmai	4,324.00	PR (1)	H (1)	EI	W,R	PR	...
122	Kanhwara	1,239.00	PR (1)	...	...	W,R,TK	PR	...
123	Mani	65.00	...	...	...	...	...	
124	Itma	954.00	Mid.S.(1)	VH (1)	EI	W,TK,R	PR	PO
125	Roopganj	407.00	PR (1)	...	EI	W,TK,R	PR	...
126	Lohi	231.00	...	...	...	W	PR	...
127	Kusedi	1,022.00	PR (1)	...	EI	W	PR,R	PO
128	Bharauli	815.00	PR(1), Mid.S.(1)	...	EI	W	R	...
129	Belha	483.00	...	...	...	W	PR	...
130	Goraiya Kalan	685.00	PR (1)	...	...	W	PR	..
131	Amadadi	950.00	PR (1)	...	...	W	PR	...
132	Pansokhara	466.00	...	...	...	...	...	...
133	Paraswara	658.00	PR (1)	...	...	W	PR	
134	Sonwarsa	311.00	PR (1)	...	...	W	PR	...
135	Ghunwara	3,147.00	PR(1), Mid.S. (1)	...	EI	W,TK,R	PR	PO
136	Raigawan	1,676.00	PR (1)	...	...	W	PR	...
137	Yadubirnagar	394.00	PR (1)	...	...	W	PR	...
138	Budhagar	1,310.00	PR (1)	...	...	W	...	...
139	Semra	1,669.00	PR (1)	...	...	W	KR	...
140	Baihar	2,451.00	...	...	...	O	...	...
141	KherwaSani	1,315.00	PR (1)	...	...	W	PR	...
142	Mohaniya	709.00	..	...	...	W	PR	...
143	Naugawan	626.00	...	...	...	W	PR	...
144	Amdara	791.00	PR(1), Sec.S.(1)	D(1),VH(1)	E,EI,EIN	W	PR	PO
145	Doodi	662.00	PR (1)	...	...	W	PR	...
146	Kuthilgawan	1,187.00	...	...	...	W	KR	...
147	Tiskili Khurd	461.00	...	...	...	W	PR,R	...
148	Nayagaon	626.00	...	...	...	...	PR,R	...
149	Sohaula	639.00	PR (1)	...	...	W	PR	...
150	Bori	406.00	...	...	...	W	PR	...

Staple Food	Land use (*i. e.* area under different types of land use) in acres: Forest	Irrigated	Un-Irrigated	Culturable waste (*i. e.* pasture and grazing land etc.)	Area not available for cultivation	Nearest town & distance in Kms.	Day of weekly market, if any, held in village	Remarks including any place of religious, historical or archaeological interest	L.C. No.
10	11	12	13	14	15	16	17	18	1
Paddy,Kodo	280.00	...	61.00	...	1,711.00	Maihar 9.6	...	...	101
Wheat,Paddy	...	3.00	463.00	4.00	241.00	Maihar 8.0	...	...	102
Wheat,Rice	...	10.00	755.00	5.00	585.00	Maihar 8.0	...	...	103
Paddy,Kodo	766.00	...	399.00	124.00	578.00	Maihar 14.4	...	...	104
Paddy,Kodo	600.00	...	276.00	201.00	717.00	Maihar 14.4	...	...	105
Jowar,Kodo	..	1.00	716.00	17.00	13.00	Maihar 14.4	...	...	106
Jowar,Kodo	...	...	98.00	...	5.00	Maihar 14.4	...	...	107
Jowar,Kodo	62.00	...	930.00	15.00	2,373.00	Maihar 14.4	...	...	108
Jowar,Kodo	11.00	...	820.00	11.00	883.00	Maihar 14.4	...	...	109
Jowar,Kodo	570.00	...	190.00	6.00	659.00	Maihar 14.4	...	...	110
Jowar,Kodo	...	14.00	259.00	30.00	47.00	Maihar 1.6	...	...	111
Wheat,Rice	...	3.00	106.00	...	4.00	Maihar 1.6	...	...	112
Wheat,Rice	...	...	75.00	...	2.00	Maihar 1.6	...	...	113
Wheat,Rice	...	...	307.00	13.00	17.00	Maihar 1.6	...	...	114
Wheat,Rice	...	3.00	893.00	30.00	36.00	Maihar 3.2	...	...	115
...	...	1.00	77.00	2.00	6.00	Maihar 3.2	...	...	116
Wheat,Rice	192.00	18.00	1,261.00	52.00	495.00	Maihar 4.8	...	...	117
Wheat,Rice	22.00	4.00	1,593.00	439.00	235.00	Maihar 9.6	...	...	118
Wheat,Paddy	...	1.00	730.00	5.00	81.00	Maihar 12.8	...	...	119
Kodo,Maize	...	...	153.00	275.00	1,597.00	Maihar 1.6	...	...	120
Paddy,,owar	55.00	15.00	2,054.00	465.00	1,735.00	Maihar 14.4	...	...	121
Wheat Rice	...	6.00	593.00	178.00	462.00	Maihar 14.4	...	...	122
...	...	...	43.00	...	22.00	Maihar 9.0	...	...	123
Wheat,Rice	...	15.00	882.00	2.00	55.00	Maihar 14.4	...	...	124
Wheat,Rice	...	1.00	374.00	10.00	22.00	Maihar 14.4	...	...	125
Wheat,Rice	...	...	219.00	2.00	10.00	Maihar 12.8	...	...	126
Wheat,Rice	288.00	3.00	653.00	15.00	63.00	Maihar 14.4	...	...	127
Wheat,Rice	...	5.00	732.00	13.00	65.00	Maihar 16.0	...	...	128
Wheat,Rice	38.00	...	285.00	7.00	153.00	Maihar 16.0	...	...	129
Wheat,Rice	...	2.00	545.00	18.00	120.00	Maihar 16.0	...	...	130
Wheat,Rice	50.00	...	430.00	45.00	425.00	Maihar 19.2	...	...	131
...	...	...	234.00	47.00	185.00	Maihar 19.2	...	...	132
Wheat,Rice	...	2.00	483.00	78.00	95.00	Maihar 19.2	...	...	133
Wheat,Rice	...	...	289.00	2.00	20.00	Maihar 16.0	...	...	134
Wheat,Rice	1,214.00	12.00	1,743.00	25.00	153.00	Maihar 28.8	Friday	...	135
Wheat,Rice	...	...	833.00	28.00	785.00	Maihar 20.8	...	...	136
Wheat,Rice	...	...	234.00	18.00	142.00	Maihar 22.4	...	...	137
Wheat,Rice	...	...	568.00	62.00	680.00	Maihar 22.4	...	...	138
Wheat,Rice	...	...	559.00	17.00	1,093.00	Maihar 24.0	...	...	139
Wheat,Rice	...	...	93.00	113.00	2,245.00	Maihar 25.6	...	...	140
Wheat,Rice	...	...	722.00	250.00	343.00	Maihar 24.0	...	...	141
Wheat,Rice	...	...	344.00	150.00	215.00	Maihar 25.6	...	...	142
Wheat,Rice	...	...	361.00	30.00	235.00	Maihar 27.2	...	...	143
Wheat,Rice	...	...	323.00	20.00	448.00	Maihar 27.2	Tuesday	...	144
Wheat,Rice	...	...	217.00	8.00	437.00	Maihar 24.0	...	...	145
Wheat,Rice	...	...	319.00	35.00	833.00	Maihar 25.6	...	...	146
Wheat,Paddy	...	...	352.00	2.00	107.00	Maihar 27.2	...	...	147
Wheat,Rice	...	...	328.00	10.00	288.00	Maihar 30.4	...	...	148
Wheat,Paddy	...	...	408.00	1.00	230.00	Maihar 28.8	...	...	149
Wheat,Paddy	...	...	255.00	1.00	150.00	Maihar 30.4	...	...	150

VILLAGE DIRECTORY

Location Code No.	Name of village	Total area of the village (in acres)	Amenities available within the villages					
			Educational	Medical	Power Supply	Drinking water	Communication	Post and Telegraph
1	2	3	4	5	6	7	8	9
151	Tighra Khurd	1,228.00	PR (1)	...	...	W	...	...
152	Tiskili Kalan	867.00	PR (1)	...	...	W,R	R	...
153	Dogargawan	1,776.00	...	...	...	...	...	...
154	Gumehi	1,040.00	PR (1)	...	...	W	PR	...
155	Ruhiniya Khurd	879.00	PR (1)	...	...	W	PR	...
156	Pala	920.00	PR (1)	...	...	W	PR	PO
157	Urdani	919.00	...	...	...	W,R	..	...
158	Dhanwahi Khurd	1,266.00	PR (1)	...	...	W,R	...	...
159	Pakariya	1,421.00	Mid.S.(1)	...	...	W	PR,R	PO
160	Googad	627.00	...	...	...	W	PR,R	...
161	Sakari	278.00	...	...	...	W	PR	...
162	Dhanedi Khurd	1,203.00	PR (1)	...	...	W	PR	...
163	Darshanpur	959.00	...	...	...	...	...	...
164	Hardua Sani	3,053.00	...	...	...	W	PR	...
165	Gugdi	423.00	PR (1)	...	...	W	PR	...
166	Gadhba	940.00	PR (1)	...	...	W	PR	...
167	Binaika	954.00	PR (1)	...	...	W	...	...
168	Patharhata	1,469.00	PR (1)	...	...	W	PR	...
169	Sabhaganj	920.00	Mid.S.(1)	FC(1),VH(1)	...	W	PR	PO
170	Amuwa	702.00	PR (1)	...	E,EI,EIN	W	...	...
171	Salaiya Kap	80.00	...	...	...	W	PR	...
172	Palauha	869.00	PR (1)	...	...	W,TK	PR	...
173	Prag Ganj	820.00	...	...	...	W,TK	PR	...
174	Khamhariya	302.00	...	...	...	W,TK	PR	...
175	Nainiya	362.00	...	...	...	W	PR	...
176	Karaudiya	1,0005.00	PR (1)	...	...	W	PR	...
177	Jamuniya	177.00	...	...	...	W	PR	...
178	Jhukehi	6,697.00	PR (1), Mid.S.(1)	...	E,EI,EIN	W	PR,R	...
179	Ledari	2,228.00	PR (1)	...	...	W,R	...	PO
180	Kemtalai	512.00	...	...	...	W	PR,R	...
181	Dhanedi Kalan	530.00	PR (1)	...	...	W,TK	PR	...
182	Naugawan Dhanwahi	671.00	...	...	...	W	PR	...
183	Bhatewara	1,141.00	PR (1)	...	...	W	KR	...
184	Ghorbai	1,364.00	PR (1)	...	...	W	KR	...
185	Bandhi	765.00	PR (1)	...	...	W	PR	...
186	Mahedar	669.00	...	...	...	W	PR	...
187	Matwara	1,504.00	PR (1)	...	...	W	KR	...
188	Manaura	3,189.00	PR (1)	...	...	W	...	...
189	Bhamraha	763.00	PR (1)	...	...	W	...	...
190	Ruhiniya Kalan	857.00	PR (1)	...	...	W	...	...
191	Kherwa Kalan	452.00	PR (1)	...	...	W,TK	PR	...
192	Itahara	789.00	PR (1)	...	...	W,TK	R	...
193	Bhaisasur	683.00	PR (1)	...	EI	W,R	...	...
194	Dhawarai	3,732.00	...	...	EIN	W,TK	...	...
195	Ajmain	2,951.00	PR (1),Mid.S.(1)	...	...	W,TK	KR	PO
196	Bhadai	207.00	PR (1)	...	...	W,TK	KR	...
197	Sadhera	1,393.00	PR (1)	...	...	W,NW	KR	...
198	Salaiya	1,712.00	PR (1)	...	...	W,R	KR	...
199	Bihara Kalan	781.00	PR (1)	...	...	W	KR	...
200	Tikar Kalan	370.00	...	...	...	W,R	KR	...

Staple food	Land use (*i.e.* area under different types of land use) in acres: Forest	Irrigated	Un-Irrigated	Culturable waste (*i.e.* pasture and grazing land etc.)	Area not available for cultivation	Nearest town & distance in Kms.		Day of weekly market, if any, held in village	Remarks including any place of religious, historical or archaeological interest	L.C. No.
10	11	12	13	14	15	16		17	18	1
Wheat,Paddy	...	...	225.00	3.00	1,000.00	Maihar	30.4	...	...	151
Wheat,Paddy	...	...	310.00	...	557.00	Maihar	28.8	...	...	152
...	...	...	10.00	...	1,766.00	Maihar	32.0	...	...	153
Wheat,Rice	...	...	463.00	285.00	292.00	Maihar	32.0	...	...	154
Wheat,Rice	...	...	512.00	45.00	322.00	Maihar	33.6	...	...	155
Wheat,Rice	227.00	1.00	612.00	17.00	63.00	Maihar	35.2	...	...	156
Wheat,Rice	...	...	281.00	3.00	635.00	Maihar	36.8	...	.	157
Wheat,Rice	...	...	527.00	22.00	717.00	Maihar	33.6	...	...	158
Wheat,Rice	2.00	...	1,004.00	23.00	392.00	Murwara	24.0	Wednesday	...	159
Wheat,Rice	...	...	463.00	24.00	140.00	Murwara	22.4	...	...	160
Wheat,Rice	...	...	238.00	...	40.00	Murwara	22.4	...	...	161
Wheat,Rice	...	...	85.00	3.00	1,115.00	Murwara	22.4	...	...	162
...	...	...	10.00	50.00	599.00	Murwara	30.4	...	...	163
Wheat,Rice	...	...	1,075.00	76.00	1,902.00	Murwara	24.0	...	...	164
Wheat,Rice	...	...	400.00	2.00	21.00	Murwara	24.0	...	...	165
Wheat,Rice	...	...	389.00	5.00	546.00	Murwara	24.0	...	...	166
Wheat,Rice	...	...	434.00	2.00	518.00	Murwara	24.0	...	...	167
Wheat,Rice	8.00	8.00	192.00	8.00	1,253.00	Murwara	24.0	...	...	168
Wheat,Rice	38.00	8.00	100.00	13.00	761.00	Murwara	24.0	...	...	169
Wheat,Rice	...	...	70.00	5.00	627.00	Murwara	24.0	...	...	170
Wheat,Rice	...	5.00	33.00	...	42.00	Murwara	22.4	...	...	171
Wheat,Rice	4.00	37.00	586.00	4.00	238.00	Murwara	22.4	...	...	172
Wheat,Rice	16.00	1.00	415.00	31.00	357.00	Murwara	17.6	...	...	173
Wheat,Rice	...	...	275.00	2.00	25.00	Murwara	19.2	...	...	174
Wheat,Rice	...	...	213.00	2.00	147.00	Murwara	19.2	...	...	175
Wheat,Rice	...	...	462.00	5.00	538.00	Murwara	19.2	...	...	176
Wheat,Rice	...	...	99.00	1.00	77.00	Murwara	22.4	...	...	177
Wheat,Rice	151.00	...	2,229.00	187.00	4,130.00	Murwara	19.2	Thursday	...	178
Wheat,Rice	337.00	...	536.00	180.00	1,175.00	Murwara	19.2	...	...	179
Wheat,Rice	...	...	322.00	...	190.00	Murwara	16.0	...	...	180
Wheat,Rice	...	...	481.00	26.00	23.00	Kymore	3.2	...	...	181
Wheat,Rice	...	...	434.00	3.00	234.00	Kymore	3.2	...	...	182
Wheat,Rice	...	...	664.00	112.00	365.00	Kymore	8.0	...	...	183
Wheat,Rice	...	...	1,282.00	38.00	44.00	Kymore	9.6	...	...	184
Wheat,Rice	...	...	650.00	54.00	61.00	Kymore	12.8	...	...	185
Wheat,Rice	...	1.00	618.00	5.00	45.00	Maihar	19.2	...	...	186
Wheat,Rice	...	3.00	893.00	13.00	595.00	Maihar	19.2	...	...	187
Wheat,Rice	...	...	352.00	50.00	2,787.00	Maihar	22.4	...	...	188
Wheat,Rice	...	...	382.00	1.00	380.00	Maihar	19.2	...	...	189
Wheat,Rice	...	...	278.00	3.00	576.00	Maihar	19.2	...	...	190
Wheat,Rice	...	...	434.00	3.00	15.00	Maihar	11.2	...	...	191
Wheat,Rice	...	1.00	750.00	3.00	35.00	Maihar	11.2	...	...	192
Wheat,Rice	...	2.00	648.00	3.00	30.00	Maihar	12.8	...	...	193
Wheat,Rice	162.00	..	640.00	145.00	2,785.00	Maihar	16.0	...	...	194
Wheat,Rice	...	5.00	2,356.00	461.00	129.00	Maihar	9.6	...	...	195
Wheat,Rice	...	...	185.00	2.00	20.00	Kymore	16.0	..	...	196
Wheat,Rice	100.00	...	503.00	385.00	405.00	Maihar	22.4	...	...	197
Wheat,Rice	...	3.00	1,307.00	309.00	93.00	Maihar	25.6	...	...	198
Wheat,Rice	...	...	705.00	19.00	57.00	Maihar	28.8	...	...	199
Wheat,Rice	...	...	334.00	4.00	32.00	Maihar	32.0		...	200

VILLAGE DIRECTORY

Location Code No.	Name of village	Total area of the village (in acres)	Amenities available within the villages					
			Educational	Medical	Power Supply	Drinking water	Commnu-nication	Post and Telegraph
1	2	3	4	5	6	7	8	9
201	Deori	1,473.00	PR (1)	...	...	W	KR	...
202	Badera	1,102.00	PR (1)	H(1)	...	W	PR	PO
203	Bharewa	685.00	PR (1)	...	...	W	KR	...
204	Gugwar	114.00	...	...	...	..	...	...
205	Majhiyar	138.00	...	...	...	...	...	...
206	Kakra	1,936.00	PR (1)	...	..	W	PR	...
207	Bara Kalan	533.00	PR (1)	...	...	W	PR	...
208	Chatkaula	288.00	...	...	...	...	KR	...
209	Parasrampur	1,905.00	...	...	...	W	PR	...
210	Shrinagar	579.00	...	...	...	W,NW	...	...
211	Piparhat	1,205.00	...	...	...	W	...	...
212	Barroh	428.00	PR (1)	...	...	W	...	...
213	Kubri	859.00	...	...	...	...	...	...
214	Bhadanpur Dakshin Patti	3,650.00	...	...	...	W,NW	PR	...
215	Umdaur	912.00	...	...	...	W	...	...
216	Bhadanpur Uttar Patti	3,277.00	PR (1)	...	...	W	PR	PO
217	Moharawa	1,099.00	...	...	...	W	...	...
218	Godin	403.00	...	...	..	W	...	...
219	Ghotari	333.00	...	...	...	W	...	...
220	Patehra	480.00	PR (1)	...	...	W	...	...
221	Pipraw Khand	891.00	PR (1)	...	...	W	...	...
222	Boda	2,280.00	...	...	...	W	...	...
223	Barkula	1,731.00	PR (1)	...	...	W	KR	...
224	Goraiya	1,920.00	PR (1)	...	...	W	KR	...
225	Jhanjhwari	1,238.00	PR (1)	...	...	W,R	KR	...
226	Badari	2,859.00	PR (1)	...	...	W,R	...	...
227	Bara Khurd	1,861.00	PR (1)	...	...	W,R	KR	...
228	Bihara Khurd	1,275.00	...	...	...	W	KR	...
229	Hinauta Khurd	648.00	...	...	...	W	KR	...
230	Tikar Khurd	1,015.00	...	...	...	W	KR	...
231	Joba	978.00	PR (1)	...	...	W	KR	...
232	Badariyan	1,018.00	...	...	...	...	...	...
233	Bahili	2,986·00	...	...	...	W	KR	...
234	Sukwari	1,402.00	PR (1)	...	...	W	PR	...
235	Maudaha	2,330.00	PR (1)	...	...	W	KR	...
236	Naugawan Kap Sarang	1,326.00	...	...	...	R	...	...
237	Sarang	1,398.00	...	...	...	W	...	...
238	Riwara	1,326,00	PR (1)	MCW(1)	...	W	KR	...
239	Judwani	1,296.00	PR (1)	...	...	W	KR	...
240	Pachauha	382.00	...	...	...	W	KR	...
241	Rujhaudi	1,301.00	PR (1)	...	...	W	KR	...
242	Krishnapur	948.00	...	...	...	W	KR	...
243	Latagaon	6,370.00	PR(1), Mid.S. (1)	...	...	W	KR	...
244	Amiliya	1,662.00	PR (2)	...	EI	W,TK	PR	...
245	Koylari	1,226.00	PR (1)	...	...	W,TK	PR	...
246	Mand	364.00	...	...	...	W	KR	...
247	Dharampura	1,219.00	PR (1)	...	...	W,R	KR	...
248	Banjariya	825·00	...	...	...	W,R	KR	...
249	Amatara	2,101.00	PR (1)	...	...	W,R	PR	PO
250	Bishnupur	534.00	PR (1)	...	...	W	PR	...

Staple food	Land use (*i.e.* area under different types of land use) in acres: Forest	Irrigated	Un-Irrigated	Culturable waste (*i.e.* pasture and grazing land etc.)	Area not available for cultivation	Nearest town & distance in Kms.	Day of weekly market, if any, held in village	Remarks including any place of religious, historical or archaeological interest	L.C. No.
10	11	12	13	14	15	16	17	18	1
Wheat,Rice	...	...	1,214.00	190.00	69.00	Maihar 22.4	...	...	201
Wheat,Rice	...	4.00	982.00	49.00	67.00	Maihar 25.6	...	...	202
Wheat,Rice	...	37.00	514.00	94.00	40.00	Maihar 24.0	...	...	203
Wheat,Rice	...	15.00	85.00	2.00	12.00	Maihar 24.0	...	...	204
Wheat,Rice	...	...	127.00	3.00	8.00	Maihar 24.0	...	...	205
Wheat,Rice	...	3.00	1,553.00	220.00	160.00	Maihar 22.4	...	...	206
Wheat,Rice	...	...	507.00	3.00	23.00	Maihar 22.4	...	...	207
Wheat,Rice	...	...	225.00	50.00	13.00	Maihar 22.4	...	...	208
Wheat,Rice	4.00	...	681.00	67.00	1,153.00	Maihar 24.0	...	...	209
Wheat,Paddy	...	...	191.00	138.00	250.00	Maihar 22.0	...	...	210
Wheat,Kodo	80.00	...	295.00	639.00	191.00	Maihar 21.0	...	...	211
Paddy	...	...	248.00	133.00	47.00	Maihar 22.0	...	...	212
...	88.00	...	200.00	536.00	35.00	Maihar 19.0	...	...	213
Maize,Kodo	...	3.00	798.00	1,953.00	896.00	Maihar 13.0	...	...	214
Kodo	...	...	383.00	513.00	46.00	Maihar 20.0	...	...	215
Jowar,Kodo	...	19.00	802.00	1,535.00	921.00	Maihar 13.0	...	..	216
Jowar,Kodo	...	...	581.00	208.00	310.00	Maihar 16.0	...	...	217
Kodo,Jowar	23.00	...	290.00	28.00	62.00	Maihar 17.0	...	...	218
Kodo,Jowar	...	...	141.00	56.00	136.00	Maihar 19.0	...	...	219
Jowar,Kodo	...	6.00	369.00	59.00	46.00	Maihar 18.0	...	...	220
Jowar,Kodo	...	...	655.00	173.00	63.00	Maihar 19.0	...	...	221
...	2,070.00	...	...	196.00	14.00	Maihar 25.6	...	...	222
Wheat,Rice	...	...	1,104.00	337.00	290.00	Maihar 27.2	...	...	223
Wheat,Rice	64.00	...	1,368.00	287.00	201.00	Maihar 27.2	...	...	224
Wheat,Rice	...	...	970.00	91.00	177.00	Maihar 25.6	...	...	225
Wheat,Rice	1,017.00	...	574.00	832.00	436.00	Maihar 32.0	...	...	226
Wheat,Rice	...	2.00	825.00	55.00	979.00	Maihar 35.2	...	...	227
Rice,Kodo	...	...	380.00	329.00	566.00	Maihar 38.4	...	...	228
Rice,Kodo	23.00	3.00	387.00	106.00	129.00	Maihar 38.4	...	...	229
Wheat,Rice	...	...	673.00	201.00	141.00	Maihar 38.4	...	...	230
Rice,Kodo	142.00	1.00	548.00	226.00	61.00	Maihar 35.2	...	...	231
...	41.00	...	171.00	305.00	501.00	Maihar 35.2	...	...	232
Kodo,	1,866.00	...	334.00	269.00	517.00	Maihar 35.2	...	...	233
Kodo,Maize	232.00	...	298.00	203.00	669.00	Maihar 43.2	...	..	234
Rice,Maize	90.00	...	1,167.00	234.00	839.00	Maihar 40.0	...	...	235
Rice,Maize	164.00	...	289.00	51.00	822.00	Maihar 38.6	...	...	236
Paddy,Maize	616.00	...	480.00	250.00	52.00	Maihar 33.6	...	...	237
Rice,Kodo	...	...	1,054.00	232.00	40.00	Maihar 20.8	...	...	238
Wheat,Rice	...	...	728.00	186.00	382.00	Maihar 25.6	...	...	239
Wheat,Rice	1.00	...	274.00	72.00	35.00	Maihar 24.0	...	...	240
Wheat Rice	57.00	...	658.00	109.00	477.00	Maihar 24.0	...	..	241
Wheat,Rice	...	...	706.00	75.00	167.00	Maihar 22.4	...	...	242
Rice,Maize	981.00	...	3,706.00	905.00	778.00	Maihar 25.6	...	...	243
Wheat,Gram	...	11.00	1,573.00	1.00	77.00	Maihar 35.2	...	...	244
Wheat,Rice	...	...	1,163.00	...	63.00	Maihar 41.6	...	...	245
Kodo,Wheat	...	...	274.00	10.00	80.00	Maihar 35.8	...	...	246
Wheat,Rice	14.00	1.00	749.00	5.00	450.00	Maihar 35.2	...	...	247
Wheat,Kodo	...	...	592.00	50.00	183.00	Maihar 35.2	...	...	248
Wheat,Kodo	72.00	33.00	1,450.00	17.00	529.00	Maihar 32.0	...	...	249
Wheat,Kodo	...	1.00	499.00	1.00	33.00	Maihar 35.2	...	...	250

VILLAGE DIRECTORY

Location Code No.	Name of village	Total area of the village (in acres)	Amenities available within the villages					
			Educational	Medical	Power Supply	Drinking water	Communication	Post and Telegraph
1	2	3	4	5	6	7	8	9
251	Kudwa	1,921.00	PR (1)	...	...	W,TK	KR	...
252	Majhgawan	1,842.00	PR (1)	...	...	W,TK	KR	...
253	Dhanwahi	2,602.00	Mid.S. (1)	D(1)	...	W,R	PR	PO
	Total	**277,348.00**	**PR (134)** **Mid.S. (13)** **Sec.S. (1)**	**D(3)** **H(2)** **O (5)**	**26**	**W (227)** **O (2)**	**PR (93)** **KR (77)**	**PO (20)** **TO (1)**

Source :– Columns (1) to (5) and (7)to (18) : Tahsildar, Maihar,
Column (6) : Madhya Pradesh Electricity Board, Jabalpur.

MAIHAR TAHSIL

Staple food	Land use (*i.e.* acre under different types of land use) in acres: Fore t	Irrigated	Un-irrigated	Culturable wast (*i.e.* pasture and grazing land etc.)	Area not available for cultivation	Nearest town & distance in Kms.	Day of weekly market, if any. held in village	Remarks including any place of religious, historical or archaeologcal interest	L.C. No.
10	11	12	13	14	15	16	17	18	1
Wheat,Rice	29.00	4.00	1,667.00	18.00	203.00	Kymore 17.6	...	...	251
Wheat,Rice	203.00	...	1,287.00	111.00	241.00	Kymore 16.0	...	...	252
Wheat,Rice	62.00	36.00	2,171.00	89.00	244.00	Kymore 16.0	...	...	253
	15,747.00	**985.00**	**141,547.00**	**265,17.00**	**92,552.00**				

APPEN

Tahsilwise Abstract of Educational,

SATNA

Sl. No.	Name of Tahsil	NATURE OF															
		Educational										Medical					
		Primary School		Middle School		Higher Secondary School		College		Others		Dispensary		Hospital		Others	
		Number of Villages having Primary Schools	Number of Primary Schools	Number of Villages having Middle Schools	Number of Middle Schools	Number of Villages having Higher Secondary Schools	Number of Higher Secondary Schools	Number of Villages having Colleges	Number of Colleges	Number of Villages having other Educational Institutions	Number of Institutions	Number of Villages having Dispensaries	Number of Dispensaries	Number of Villages having Hospitals	Number of Hospitals	Number of Villages	Number of Institutions
1	2	3	4	5	6	7	8	9	10	11	12	13	14	15	16	17	18
1	Raghurajnagar	295	312	49	51	10	10	1	1	2	2	14	14	5	5	6	6
2	Nagod	136	137	19	19	4	4	...	...	...	...	8	8	2	2	6	6
3	Amarpatan	159	168	28	29	8	8	1	1	...	...	11	12	7	7	3	4
4	Maihar	134	136	13	13	1	1	...	...	...	...	3	3	2	2	5	6
	TOTAL	724	753	109	112	23	23	2	2	2	2	36	37	16	16	20	22

DIX

Medical and other amenities

DISTRICT

AMENITY													Sl. No.
Power Supply		Drinking Water			Communications		Postal & Telegraph				Others		
Number of Villages where power supply is		Number of Villages having			Number of Villages having		Post Office		Telegraph Office				
Available	Not Available	Tap	Well	Others	Pucca Road	Kutcha Road	Number of Villages having Post Offices	Number of Post Offices	Number of Villages having Telegraph Offices	Number of Telegraph Offices	Number of Villages	Number of Offices	
19	20	21	22	23	24	25	26	27	28	29	30	31	1
71	834	3	736	28	187	127	60	60	2	2	4	4	1
56	443	...	419	17	194	139	28	28	...	...	...	...	2
20	439	...	387	10	211	75	27	27	3	3	...	...	3
26	227	...	227	2	93	77	20	20	1	1	...	...	4
173	1,943	3	1,769	57	685	418	135	135	6	6	4	4	

TOWN DIRECTORY

STATEMENT I

Status, Growth History and Functional Category of Towns

Sl. No.	Name of Town	Location Code No.	Name of Tahsil	Civic Administration status in 1970	Population of the town at the Censuses of								Functional Category (1961 Census)
					1901	1911	1921	1931	1941	1951	1961	1971	
1	2	3	4	5	6	7	8	9	10	11	12	13	14
1	Maihar	10/IV	Maihar	M	6,884	7,094	6,885	7,678	8,495	9,397	12,115	15,177	Industry.
2	Nagod	10/II	Nagod	P	...	4,028	3,298	3,932	4,546	4,712	5,846	7,578	Industry.
3	Satna	10/I	Raghurajnagar	M	7,471	7,192	7,998	11,176	11,575	20,183	38,046	57,531	Industry-*Cum*--Service-*Cum*-Trade & Commerce.
4	Unchahara	10/III	Nagod	P	3,785	4,507	4,339	4,586	6,128	6,371	7,447	9,662	Industry

Source :— Column 5 : Government of Madhya Pradesh, Local Government (Urban) Department, Bhopal, for Municipal Corporation and Municipalities only. Sarpaneh, Gram Panchayats.

STATEMENT II

Physical Aspects and Location of Towns, 1969

Sl. No.	Name of Town	Physical Aspects				Name and road distance (Km.) from							
		Latitude/ Longitude	Annual rainfall (in mm.)	Temperature (in centigrade) Maximum	Temperature (in centigrade) Minimum	Nearest city with population of 1 lakh or more	State H.Q.	District H.Q.	Tahsil H.Q.	Railway Station	Bus Route	Navigable River/Canal (if within 10 Kms.)	Sea port (if within 50 Kms.)
1	2	3	4	5	6	7	8	9	10	11	12	13	14
1	Maihar	24°17' 80°45'	1,056.1	32.1†	18.7†	Jabalpur [160]	Bhopal [490]	Satna [37]	Maihar [0]	Maihar [0]	Maihar [0]		...
2	Nagod	24°34' 80°35'	1,097.0	32.1†	18.7†	Allahabad [206]	Bhopal [475]	Satna [26]	Nagod (0)	Satna (26)	Nagod (0)	...	...
3	Satna	24°36' 80°51'	1,137.1	(a) 45.4 (b) 32.1	(a) 3.2 (b) 18.7	Allahabad (180)	Bhopal (500)	Satna (0)	Satna (0)	Satna (0)	Satna (0)	...	...
4	Unchahara	24°23' 80°47'	1,110.2	32.1†	18.7†	Jabalpur (173)	Bhopal (505)	Satna (22)	Nagod (38)	Unchahara (0)	Unchahara (0)	...	...

Source:—Column 3 : Director, Central Circle, Survey of India, Jabalpur.
Column 4 : Regional Meteorological Centre, Government of India, Nagpur (based on average annual rainfall).
Columns 5 & 6 : Regional Meteorological Centre, Government of India, Nagpur (based on average daily temperature) † relates to Satna Town.
(a) Director General of Observatories, Meteorological Department, Government of India (based on annual temperature).
(b) Regional Meteorological Centre, Government of India, Nagpur (based on average daily temperature).
Columns 7 to 14: District Census Officer, Satna.

STATEMENT III

Civic Finance, 1968-69, 69-70 and 70-71

(Figures in rupees rounded in hundreds)

Sl. No.	Name of Town	Year	RECEIPT							EXPENDITURE						
			Receipt through taxes, etc.	Revenue derived from municipal properties & powers apart from taxation	Government grant	Loan	Advance	Other sources	Total Receipt	General Administration	Public safety	Public health & conveniences	Public work	Public Institution	Others	Total expenditure
1	2	3	4	5	6	7	8	9	10	11	12	13	14	15	16	17
1	Maihar	1968-69	65,700	9,400	90,200	120,000	...	...	285,300	35,300	18,900	23,900	5,800	...	34,100	118,000
		1969-70	29,400	2,700	92,300	125,000	4,500	54,000	307,900	22,300	9,300	156,400	200	1,700	39,100	229,000
		1970-71	72,600	3,400	114,800	100,000	10,100	4,300	305,200	17,600	12,200	126,700	3,700	400	43,300	203,900
2	Nagod	1968-69	10,400	9,900	1,600	...	100	1,700	23,700	11,000	...	8,800	6,000	..	2,100	27,900
		1969-70	11,900	700	4,000	...	...	16,000	32,600	11,000	7,600	1,300	4,200	900	1,100	26,100
		1970-71	12,500	...	3,200	...	...	14,500	30,200	13,900	1,100	800	10,900	500	4,500	31,700
3	Satna	1968-69	124,800	243,700	33,200	13,600	6,400	1,500	423,200	171,700	29,600	8,800	8,000	7,800	..	225,900
		1969-70	158,800	243,300	11,200	...	43,100	26,100	482,500	216,600	38,100	105,500	17,000	8,200	2,800	388,200
		1970-71	117,700	153,100	15,100	...	7,400	98,900	392,200	264,000	93,400	123,600	50,500	9,400	19,600	560,800
4	Unchahara	1968-69	9,700	6,100	500	...	...	1,800	18,100	10,300	...	7,000	1,400	700	700	20,100
		1969-70	12,800	...	4,100	...	...	5,300	22,200	9,700	...	6,600	4,100	300	3,600	24,300
		1970-71	14,200	...	4,400	700	...	4,100	23,400	8,000	...	6,600	1,100	200	3,400	19,300

Source:—Respective Chief Municipal Officer, and Sarpanch, Gram Panchayat.

STATEMENT IV

Civic and other Amenities, 1969

Sl. No.	Name of Town	Road length (in Km.)	System of sewerage/ drainage	No. of Latrines			Method of disposal of night soil	Protected Water Supply		Fire fighting service	Electrification (Number of connections)				
				Water-borne	Service	Others		Source	Capacity (Litres)		Domestic	Industrial	Commercial	Road lighting (Points)	Others
1	2	3	4	5	6	7	8	9	10	11	12	13	14	15	16
1	Maihar	17.0	—	10	500	58	WB,ST	W	...	—	488	33	298	303	38
2	Nagod	8.0	OSD	...	—	...	B	W	...	...	312	36	165	204	30
3	Satna	49.0	OSD	...	2,000	500	WB	T	1,365,000	1	2,062	158	1,239	1,050	53
4	Unchahara	3.0	OSD	5	100	300	HL,ST	W	...	...	261	26	98	300	32

Source:—Columns 3 to 11 & 15 : Respective Chief Municipal Officer and Sarpanch, Gram Panchayat.
Columns 12 to 14 & 16 : Madhya Pradesh Electricity Board, Jabalpur.

STATEMENT V

Medical, Educational, Recreational and Cultural Facilities in Towns, 1969

(Figures indicate number of units)

Sl. No.	Name of Town	Medical Facilities		Educational Facilities									Recreational & Cultural Facilities			
		Hospitals/Dispensaries/T.B.Clinics/Health Centres/Nursing Homes, etc.	Beds in medical institutions noted in Col. No. 3	Arts/Science/Commerce Colleges etc.	Medical Colleges	Engineering Colleges	Polytechnics	Recognised shorthand, typewriting & other vocational training institutes	Higher Secondary or Secondary Schools	Junior Secondary/Middle Schools	Primary Schools	Others	Stadiums	Cinemas	Auditoria/Drama Halls	Public libraries including reading rooms
1	2	3	4	5	6	7	8	9	10	11	12	13	14	15	16	17
1	Maihar	H(1)	32	...	...	...	...	VO(1)	3	...	9	...	..	2	...	...
2	Nagod	PHC(1)	20	...	...	...	...	...	1	1	1	...	...	1	...	...
3	Satna	H(1),D(1),FC(1)	100	A(1),ACS(1)	...	...	...	VO(1)	5	7	31	...	3	4	...	1
4	Unchahara	H(1)	8	...	...	...	...	...	1	1	4	...	...	1	...	2

Source :—Columns 3, 4 and 6 : Director of Health Services, Madhya Pradesh, Bhopal.
Column 5 : Director, Collegiate Education, Madhya Pradesh, Bhopal.
Columns 7 & 8 : Director, Technical Education, Madhya Pradesh, Bhopal.
Column 9 : Director of Employment and Training, Madhya Pradesh, Jabalpur (relates to year 1965).
Columns 10 to 13 : Director of Public Instructions, Madhya Pradesh, Bhopal.
Columns 14 to 17 : Tahsildars, Raghurajnagar, Nagod and Maihar.

STATEMENT VI

Trade, Commerce, Industry and Banking, 1969

Sl. No.	Name of Town	Names of three most important commodities imported			Names of three most important commodities exported			Names of three most important commodities manufactured			No. of Banks	No. of Agri-cultural Credit Societies	No. of non-agri-cultural Credit Societies	Re-marks
		1st	2nd	3rd	1st	2nd	3rd	1st	2nd	3rd				
1	2	3	4	5	6	7	8	9	10	11	12	13	14	15
1	Maihar	Coal	Cotton	*Gud*	Lime	Lime Stone	Betel leaves	Lime	*Bidi*	Bricks	2	...	...	...
2	Nagod	Cloth	Tobacco	Petrol	*Tendu* leaves	Lime Stone	Oil seeds	*Bidi*	Lime	Bamboo articles	2	1	...	...
3	Satna	Coal	Iron	Cloth	Cement	Stone	Cables	Cement	Iron Stick	Capacitor Cables	6	1	2	...
4	Unchahara	Metal	Iron	Cloth	Bronze Utensils	*Tendu* leaves	Wood	*Bidi*	Char-coal	Bronze Utensils	2	1	...	...

Source :—Columns 3 to 11 : Director, Economics & Statistics, Madhya Pradesh, Bhopal.
Column 12 : Statistical Tables, relating to Banks of India, 1970. Reserve Bank of India, Bombay (Information is as on 31-3-71).
Columns 13 to 14 : Registrar, Co-operative Societies, Madhya Pradesh, Bhopal.

STATEMENT VII

Population by Religion and Scheduled Castes/Scheduled Tribes in Towns, 1971

Sl. No.	Name of Town	RELIGION																			
		Buddhists		Christians		Hindus		Jains		Muslims		Sikhs		Other Religions and Persuations		Religion not stated		Scheduled Castes		Scheduled Tribes	
		M	F	M	F	M	F	M	F	M	F	M	F	M	F	M	F	M	F	M	F
1	2	3	4	5	6	7	8	9	10	11	12	13	14	15	16	17	18	19	20	21	22
1	Maihar	1	...	11	7	6,292	5,729	35	29	1,554	1,441	43	35	...	...	...	...	703	720	460	414
2	Nagod	...	...	5	5	3,178	2,849	32	31	767	697	9	5	...	...	...	...	467	429	2	...
3	Satna	1	5	135	100	28,420	22,802	610	537	2,486	2,177	106	71	...	...	36	35	3,213	2,857	980	866
4	Unchahara	...	...	...		4,368	4,053	9	9	594	618	4	6	...	...	...	...	809	793	134	121

Note:—Persons returning different sect/faith have been included under the main religion as below:—
In Satna town Hindu includes Gujarati (F. 1), Punjabi (F. 5), Sindhi (M.61, F.60), Bengali (M. 4, F. 4).
in Nagod Town Hindu includes Sindhi (M. 36, F. 44).

PRIMARY CENSUS ABSTRACT

PART X (B)

EXPLANATORY NOTE

I. General:

In Part A, the picture of the district as revealed by non-Census data has been discussed. In this note, the progress made by the district in the 1961-71 decade would be dealt with on the basis of information collected in the individual slip that was canvassed in the 1971 Census. Broadly speaking, the changes that have come about in the matter of total population, its growth-rate and density, sex-ratio, literacy, Scheduled Castes and Scheduled Tribes, working population, occupied residential houses and number of households have been discussed.

II. Population :

The population of Satna district is 913,531 while the population of Madhya Pradesh is 41,654,119. The population of Satna district, thus comes to 2.19 per cent of the State population. The rural population is about 90 per cent of the district population whereas the urban population is 10.36 per cent as against the State percentage of 16.29. In other words, the district is rural in character. Highest percentage of the district population is found in Raghurajnagar tahsil (about 45 per cent) and the reason for this is that the population of district headquarters town, Satna is included in this Tahsil. Satna district ranks 18th among the 43 districts of the State in population. During the decade 1961-71, the district population growth rate has been 31.56 against the State growth rate of 28.67. The area of the district is 7,495 sq. kms. In other words, it has 1.69 per cent of the State area and ranks 27th in area among the districts of the State. The density of population per sq. km. of the district is 122 against the State density of 94 and the district ranks 12th in density in the State. The sex-ratio, number of females per 1,000 males, of the district and the State is 950 and 941, respectively. Tahsil Raghurajnagar has got sex-ratio lower than the district sex-ratio while the remaining three tahsils have higher sex-ratio.

III. Literacy :

1. The percentage of literacy in the district comes to about 21 as against the State literacy percentage of about 22. In 1961 also, the literacy percentage of the district (15.59) was lower than the State percentage of 17.13. The district has made some progress to increase the rate of literacy during the decade 1961-71.

2. The literacy percentage among the males in the district (32.34) is slightly lower than the State percentage (32.70). Among females also, the literacy percentage in the district (8.59) is lower than the State percentage of about 11.

3. Among the tahsils, Raghurajnagar tahsil has the highest literacy percentage of about 24, while Maihar tahsil has the lowest percentage of about 17.

4. The same pattern is seen in male literacy in the tahsils. Among males, Raghurajnagar tahsil is at the top (about 36 per cent), while Maihar tahsil with about 28 per cent comes last. Among females Raghurajnagar tahsil leads in literacy (about 11 per cent), while Amarpatan tahsil with 5.90 per cent comes last.

IV. Workers :

In the district, about 38 per cent of the population comes under the category of workers (main activity) against the State percentage of about 37. The percentage of female workers to total female population (about 22) is higher than the State percentage (about 19). Within the district, comparatively greater percentage (about 40) of workers (males and females) have been returned from Amarpatan tahsil. Nagod tahsil has returned the lowest percentage of workers (37.21). Among female workers, Amarpatan tahsil with 26.02 per cent leads other tahsils of the district, while Nagod tahsil with 20.36 per cent comes last. Among the workers in the district, about 42 and 36 per cent are cultivators and agricultural labourers, respectively, as against the State percentage of about 53 and 27. Under the category "Other workers" the district percentage (21.13) is higher than the State percentage of 20.58. Among females, the district percentage of agricultural labourers (about 62), and other workers (about 11.28) is higher than the State percentage of about 49 and 10, respectively, while for cultivators

the district percentage (about 26) is lower than the State percentage (about 41). Comparatively, highest percentage of cultivators (about 46) and agricultural labourers (about 41) has been returned from Amarpatan tahsil. Lowest percentage of cultivators (about 40.97) and agricultural labourers (about 33) have been returned from Raghurajnagar tahsil.

V. Scheduled Caste and Scheduled Tribe :

The percentage of Scheduled Castes to total population of the district (12.66) is slightly lower than the State percentage (13.09). The percentage of Scheduled Tribes to total population of district (about 14) is lower than the State percentage (20.14). Highest percentage (13.81) of Scheduled Castes is in Nagod tahsil, while lowest percentage (9.70) is in Amarpatan tahsil. As regards Scheduled tribes population, highest percentage (19 53) has been returned from Maihar tahsil, while lowest percentage (11.17) is in Nagod tahsil.

VI. Occupied Residential Census Houses:

The district has 148,007 occupied residential Census Houses against the State figure of 6,822,767 which comes to 2.16 per cent. During 1961, there were 137,450 occupied residential Census houses in the district against the State figure of 6,230,854 which came to 2.20 per cent. There has been very slight change in the percentage during the decade. The number of households and persons per occupied residential Census house in 1961 and 1971 are indicated below :—

State/ District	Year	No. of Residential Census Houses	No. of House-holds	No. of house-holds per occupied residential Census House	No. of person per residential Census Houses
1	2	3	4	5	6
State	1961	6,230,854	6,615,580	1.06	5.2
District	1961	137,450	147,088	1.07	5.1
State	1971	6,822,767	7,740,289	1.13	6.1
District	*1971*	*148,007*	*170,591*	*1.15*	*6.2*

It would thus be seen that the pressure on occupied residential Census houses has increased during the decade in the district as well as in the State. Comparatively, Raghurajnagar tahsil (with about 45 per cent) claims the highest percentage of occupied residential Census houses in the district.

VII. Villages and Towns :

There are 2,116 villages in Satna district, which comes to 2.74 per cent of total villages in the State. The percentage of inhabited villages to total villages in the district is about 83.03 against the State percentage of about 92. There are 250 towns in the State out of which the district claims four—Maihar, Nagod, Satna and Unchahara.

FIGURES AT A GLANCE

Particulars			Madhya Pradesh		Satna District	
Population	**Total**	**Persons**	**41,654,119**		**913,531**	
		Males	**21,455,334**		**468,503**	
		Females	**20,198,785**		**445,028**	
	Rural	*Persons*	*34,869,352*		*818 858*	
		Males	**17,823,411**		**416,959**	
		Females	**17,045,941**		**401,899**	
	Urban	*Persons*	*6 784,767*		*94,673*	
		Males	3,631,923		**51.544**	
		Females	**3,152,844**		**43,129**	
Percentage of urban population to total population		...	16.29		19.36	
Decennial population growth rate 1961-71		...	+ 28.67		+ 31.55	
Area in Sq. Km.		...	442,841		7 495	
Density of population per Sq.Km.		...	**94**		**122**	
Sex-ratio (No. of females per 1,000 males)		...	941		950	
Total literate and educated persons with literacy percentage		*Persons*	*9.223,081*	*(22.14)*	*189,735*	*(20·77)*
		Males	7,016,649	(32.70)	151,499	(32.34)
		Females	2,206,432	(10.92)	38,236	(8.39)
Total No. of workers (Main activity) with percentage of workers to total population shown within brackets		*Persons*	*15,295,663*	*(36.72)*	*345 602*	*(37.83)*
		Males	11,529,092	(53.74)	248 460	(53.03)
		Females	3,766,571	(18.65)	97,142	(21.83)
Break-up of workers with percentage						
(i) Cultivators		*Persons*	*8,084,743*	*(52.86)*	*146.475*	*(42 38)*
		Males	6,537,112	(56.70)	120 807	(48.62)
		Females	1,547,631	(41.09)	25,668	(26 42)
(ii) Agricultural Labourers		*Persons*	*4,062,338*	*(26.56)*	*126.117*	*(36 49)*
		Males	2,228,064	(19.33)	65,603	(26.40)
		Females	1,834,274	(48.70)	60,514	(62.30)
(iii) Other workers		*Persons*	*3,148.582*	*(20.58)*	*73,010*	*(21.13)*
		Males	2,763,916	(23.97)	62,050	(24.98)
		Females	384,666	(10.21)	10.960	(11.28)
Scheduled Castes with percentage to total population		*Persons*	*5,453,690*	*(13.09)*	*115.634*	*(12.66)*
		Males	2,810,175	(13.10)	58,351	(12.45)
		Females	2.643,515	(13.09)	57,283	(12.87)
Scheduled Tribes with percentage to total population		*Persons*	*8.387,403*	*(20.14)*	*127,009*	*(13.90)*
		Males	4,198,509	(19.57)	63,895	(13.64)
		Females	4,188,894	(20.74)	63,114	(14.18)
No. of occupied residential Census houses		...	6,822,767		148,007	
No. of Villages		Total	77,090		2,116	
		Inhabited	71,059*		1,757†	
		Uninhabited	6,031**		359‡	
No. of Towns			250			

* Includes 176 inhabited villages which have been treated wholly as urban outgrowth of a nearby city/town.

** Includes 67 villages of which abadi areas have been merged in nearby city/town.

† Includes 1 inhabited village which has been treated wholly as urban outgrowth of a nearby town.

‡ Includes 1 village of which abadi area has been merged in nearby town.

PRIMARY CENSUS ABSTRACT

L.C. No.	District/Tahsil/Town/ Town Agglo.		Area in (in Km²)	Occupied residential houses	Total No. of households	Total population (Including institutional and houseless population)			Scheduled Castes		Scheduled Tribes	
						P	M	F	M	F	M	F
1	2		3	4	5	6	7	8	9	10	11	12
10	**Satna District**	**Total**	**7,495.0**	**148,037**	**170,591**	**913,531**	[illegible]	**445,028**	**58,351**	**57,283**	**63,895**	**63,114**
		Rural	**7,442.8**	**134,203**	**150,037**	**818,858**	[illegible]	**401,895**	**53,022**	**52,365**	**62,293**	**61,695**
		Urban	**52.2**	**13,804**	**20,554**	**94,673**	[illegible]	**43,129**	**5,329**	**4,918**	**1,602**	**1,419**
1	Raghurajnagar Tahsil	Total	3,230.0	65,873	77,303	412,117	[illegible]	197,921	28,738	28,171	23,524	23,311
		Rural	3,189.1	57,259	63,136	349,958	[illegible]	170,349	25,388	25,196	22,519	22,427
		Urban	40.9	8,614	14,167	62,162	[illegible]	27,572	3,350	2,975	1,005	884
	Satna (U.A.)	Urban	N.A.	8,614	14,167	62,162	34,590	27,572	3,350	2,975	1,005	884
	(i) Satna (M)	Urban	36.24	8,156	13,019	57,531	31,804	25,727	3,213	2,857	980	866
	(ii) Ghoordang[1] (OG)	Urban	4.65	104	418	1,395	966	429	84	78	20	15
	(iii) Satna Railway Colony[2] (OG)	Urban	N.A.	354	730	3,236	1,820	1,416	53	40	5	3
2	Nagod Tahsil	Total	1,815.8	29,565	32,794	178,707	91,520	87,187	12,545	12,131	10,145	9,818
		Rural	1,814.9	26,683	29,515	161,373	82,502	78,871	11,269	10,908	10,008	9,697
		Urban	0.9	2,882	3,279	17,334	9,018	8,316	1,276	1,223	137	121
	Nagod (U.A.)	Urban	0.53	1,262	1,510	7,672	4,043	3,629	467	430	3	...
	(i) Nagod (NM)	Urban	0.39	1,239	1,487	7,578	3,991	3,587	467	429	2	...
	(ii) Namtara (OG)	Urban	0.14	23	23	94	52	42	...	1	1	...
	Unchahara (NM)	Urban	0.24	1,620	1,769	9,662	4,975	4,687	809	793	134	121
3	Amarpatan Tahsil	Total	1,252.9	28,735	32,980	180,749	[illegible]	90,054	8,777	8,763	16,310	16,174
		Rural	1,252.9	28,735	32,980	180,749	[illegible]	90,054	8,777	8,763	16,310	16,174
		Urban	...	...	...	...	...	...	...	...	...	...
4	Maihar Tahsil	Total	1,125.7	23,834	27,604	141,958	[illegible]	69,866	8,291	8,218	13,916	13,811
		Rural	1,115.3	21,526	24,496	126,781	[illegible]	62,625	7,588	7,498	13,456	13,397
		Urban	10.4	2,308	3,108	15,177	7,936	7,241	703	720	460	414
	Maihar (M)	Urban	10.36	2,308	3,108	15,177	7,936	7,241	703	720	460	414

Literate and Educated persons		WORKERS (I-IX) Total workers		I Cultivators		II Agricultural labourers		III Livestock, Forestry, Fishing, Hunting & Plantation, Orchards and allied activities		District/Tahsil/Town/ Town Agglo.		L.C. No.
M	F	M	F	M	F	M	F	M	F			
13	14	15	16	17	18	19	20	21	22		2	1
151,499	38,236	248,460	97,142	120,807	25,668	65,603	60,514	5,216	1,061	Total	**Satna District**	**10**
122,085	25,290	222,798	93,774	119,667	25,604	64,549	59,763	4,864	1,006	Rural		
29,414	12,946	25,662	3,368	1,140	64	1,054	751	352	55	Urban		
76,559	21,784	112,719	41,351	50,957	12,158	26,792	24,067	1,944	423	Total	Raghurajnagar Tahsil	1
55,981	12,435	95,189	39,837	50,505	12,128	26,325	23,741	1,858	414	Rural		
20,578	9,349	17,530	1,514	452	30	467	326	86	9	Urban		
20,578	9,349	17,530	1,514	452	30	467	326	86	9	Urban	Satna (U.A.)	
18,739	8,661	15,691	1,418	414	30	419	254	83	9	Urban	(i) Satna (M)	
660	113	730	76	38	...	48	72	...	...	Urban	(ii) Ghoordang[1] (OG)	
1,119	575	839	20	...	...	...	...	3	...	Urban	(iii) Satna Railway Colony[2] (OG)	
28,339	6,888	48,750	17,752	25,138	3,267	13,152	11,944	1,075	206	Total	Nagod Tahsil	2
23,526	4,925	44,540	16,779	24,694	3,253	12,720	11,620	1,013	197	Rural		
4,813	1,963	4,210	973	444	14	432	324	62	9	Urban		
2,181	922	1,949	435	133	6	145	117	10	1	Urban	Nagod (U.A.)	
2,154	912	1,927	434	126	6	137	116	10	1	Urban	(i) Nagod (NM)	
27	10	22	1	7	...	8	1	...	...	Urban	(ii) Namtara[3] (OG)	
2,632	1,041	2,261	538	311	8	287	207	52	8	Urban	Unchahara (NM)	
26,437	5,316	48,577	23,436	25,516	7,378	15,069	14,433	1,386	294	Total	Amarpatan Tahsil	3
26,437	5,316	48,577	23,436	25,516	7,378	15,069	14,433	1,386	294	Rural		
...	...	...	...	...	...	...	...	...	...	Urban		
20,164	4,248	38,414	14,603	19,196	2,865	10,590	10,070	811	138	Total	Maihar Tahsil	4
16,141	2,614	34,492	13,722	18,952	2,845	10,435	9,969	607	101	Rural		
4,023	1,634	3,922	881	244	20	155	101	204	37	Urban		
4,023	1,634	3,922	881	244	20	155	101	204	37	Urban	Maihar (M)	

PRIMARY CENSUS ABSTRACT

L.C. No.	District/Tahsil/Town/ Town Agglo.		WORKERS IV Mining and Quarrying M	IV F	V (a) Household Industry M	V (a) F	V (b) Other than Household Industry M	V (b) F	VI Construction M	VI F
1	2		23	24	25	26	27	28	29	30
10	**Satna District**	Total	**413**	**139**	**14,682**	**4,682**	**9,912**	**1,725**	**742**	**62**
		Rural	**343**	**130**	**12,428**	**4,052**	**4,509**	**1,288**	**334**	**46**
		Urban	**70**	**9**	**2,254**	**630**	**5,403**	**437**	**408**	**16**
1	Raghurajnagar Tahsil	Total	108	9	5,758	1,705	6,757	1,026	375	16
		Rural	67	3	4,842	1,525	2,991	950	80	3
		Urban	41	6	916	180	3,766	76	295	13
	Satna (U.A.)	Urban	41	6	916	180	3,766	76	295	13
	(i) Satna (M)	Urban	40	6	908	180	3,293	75	287	12
	(ii) Ghoordang[1] (OG)	Urban	1	...	2	...	467	...	7	1
	(iii) Satna Railway Colony[2] (OG)	Urban	...	...	6	...	6	1	1	...
2	Nagod Tahsil	Total	39	8	4,193	1,481	1,114	263	125	28
		Rural	13	6	3,167	1,137	550	180	59	26
		Urban	26	2	1,026	344	564	83	66	2
	Nagod (U.A.)	Urban	...	...	524	178	211	34	43	1
	(i) Nagod (NM)	Urban	...	...	524	178	211	34	43	1
	(ii) Namtara[3] (OG)	Urban	...	...	...	...	...	...	...	...
	Unchahara (NM)	Urban	26	2	502	166	353	49	23	1
3	Amarpatan Tahsil	Total	15	1	2,869	1,003	276	20	127	12
		Rural	15	1	2,869	1,003	276	20	127	12
		Urban	...	...	...	...	...	...	...	...
4	Maihar Tahsil	Total	251	121	1,862	493	1,765	416	115	6
		Rural	248	120	1,550	387	692	138	68	5
		Urban	3	1	312	106	1,073	278	47	1
	Maihar (M)	Urban	3	1	312	106	1,073	278	47	1

NOTE:—(1) U.A. = Urban Agglomeration.
M = Municipality.
OG = Urban Outgrowth.

(2) **Urban Outgrowth** :—

1. Village Ghoordang, L.C. No. 710 of Tahsil Raghurajnagar is wholly included.
2. Village Satna Railway Colony, (Information Not available).
3. Village Namtara, L.C. No. 118 of Tahsil Nagod is partly included.
4. The total area figure given for the district is provisional 'Geographical Area' as supplied by the Surveyor General of India.
5. The Urban area figures are those supplied by the local bodies.
6. The rural area of the district has been derived by substracting the urban area figures supplied by the local bodies from the total area figure of the district.
7. Total area figures of the tahsils are according to village papers as supplied by the Director of Land Records, Madhya Pradesh, Gwalior.

WORKERS										
VII		VIII		IX		X				
Trade and Commerce		Transport, Storage & Communications		Other Services		Non-workers			District/Tahsil/Town/ Town Agglo.	L.C. No.
M	F	M	F	M	F	M	F			
31	32	33	34	35	36	37	38		2	1
8,622	692	4,213	110	18,250	2,489	220,043	347,886	Total	Satna District	10
3,630	460	1,242	59	11,232	1,366	194,161	308,125	Rural		
4,992	232	2,971	51	7,018	1,123	25,882	39,761	Urban		
5,364	285	3,127	64	11,537	1,598	101,477	156,570	Total	Raghurajnagar Tahsil	1
1,678	183	513	14	6,330	876	84,417	130,512	Rural		
3,686	102	2,614	50	5,207	722	17,060	26,058	Urban		
3,686	102	2,614	50	5,207	722	17,060	26,058	Urban	Satna (U.A.)	
3,674	100	1,851	45	4,992	707	15,843	24,309	Urban	(i) Satna (M)	
6	1	2	...	159	2	236	353	Urban	(ii) Ghoordangl (OG)	
6	1	761	5	56	13	981	1,396	Urban	(iii) Satna Railway Colony2 (OG)	
1,150	130	262	29	2,502	396	42,770	69,435	Total	Nagod Tahsil	2
504	84	144	28	1,676	248	37,962	62,092	Rural		
646	46	118	1	826	148	4,808	7,343	Urban		
359	22	56	...	468	76	2,094	3,194	Urban	Nagod (U.A.)	
357	22	56	...	463	76	2,064	3,153	Urban	(i) Nagod (NM)	
2	...	...	...	5	...	30	41	Urban	(ii) Namtara3 (OG)	
287	24	62	1	358	72	2,714	4,149	Urban	Unchahara (NM)	
1,027	144	123	16	2,169	135	42,118	66,618	Total	Amarpatan Tahsil	3
1,027	144	123	16	2,169	135	42,118	66,618	Rural		
...	...	...	...	...	...	...	...	Urban		
1,081	133	701	1	2,042	360	33,678	55,263	Total	Maihar Tahsil	4
421	49	462	1	1,057	107	29,664	48,903	Rural		
660	84	239	...	985	253	4,014	6,360	Urban		
660	84	239	...	985	253	4,014	6,360	Urban	Maihar (M)	

PRIMARY CENSUS ABSTRACT

L.C. No.	Name of Village/ Town/ Ward/ Urban Block	Area of village in acres and of town/ ward in Km²	Occupied residential houses	Total No. of households	Total Population (including institutional and household Population) P	M	F	Scheduled Castes M	F	Scheduled Tribes M	F	Literate and educated persons M	F	(I-IX) Total Workers M	F
1	2	3	4	5	6	7	8	9	10	11	12	13	14	15	16
10/1	**Raghurajnagar Tahsil (Rural)**	3,189.1	63,136		179,606			25,388		22,519		55,981		95,189	
			57,239		349,955			25,196		22,427		12,435		39,837	
1	Bhiya Mau	1,036.26	43	55	317	181	136	17	13	...	...	15	11	107	8
2	Kherwa	644.23	75	86	441	235	206	16	19	...	...	55	3	148	77
3	Chuwan	1,609.83	105	132	786	432	354	...	...	...	...	125	11	222	24
4	Kathar	411.15	18	20	146	80	66	...	...	...	...	10	1	50	8
5	Pathra Chaur	123.58	...	...	...	...	Uninhabited			...	...	...	...	...	...
6	Khohi	1,122.29	123	124	586	301	285	90	78	2	4	106	16	174	124
7	Kandar	1,599.13	140	144	769	394	375	82	81	...	...	124	7	227	164
8	MaharajNagar	636.74	30	31	190	106	84	2	...	...	...	20	...	54	1
9	Jamal	51.91	8	9	42	20	22	10	13	...	...	8	2	12	7
10	Bardar	156.48	37	37	192	106	86	3	2	5	3	26	1	56	12
11	Bakot	339.91	13	14	88	44	44	4	3	...	...	7	2	27	4
12	Pujeriya	466.23	1	4	11	6	5	4	1	2	3	...	1	3	3
13	Rampur Khurd	368.93	7	10	45	23	22	...	...	...	...	4	...	13	4
14	Ranipur	205.46	58	66	392	210	182	...	...	...	...	71	4	124	56
15	Dadhiya	207.05	37	40	219	129	90	...	...	...	...	43	1	70	50
16	Nardaha	3,199.43	195	195	1,111	603	508	95	83	48	42	136	10	327	148
17	Pathar Kachhar	5,297.49	188	191	1,227	660	567	23	17	61	64	149	19	418	91
18	Rampur Kalan	318.91	11	13	58	25	33	...	...	...	...	2	...	16	22
19	Bigdari	1,053.42	...	...	...	...	Uninhabited			...	...	...	...	...	...
20	Mudiyadeo	1,718.00	62	63	350	189	161	1	1	182	156	25	...	113	60
21	Kuthila Pahad	2,780.00	36	37	197	107	90	...	...	65	62	13	...	53	45
22	Kutiyan	357.15	...	...	...	...	Uninhabited			...	...	...	...	...	...
23	Jawarin	850.91	80	87	396	208	188	1	...	140	139	46	9	116	78
24	Barha	419.49	...	...	...	...	Uninhabited			...	...	...	...	...	...
25	Gopalpur	2,425.37	112	116	600	326	274	11	11	96	95	49	6	186	46
26	Kairot	698.30	13	14	72	42	30	...	...	39	25	3	...	21	...
27	Nakarhai	830.31	...	...	...	...	Uninhabited			...	...	...	...	...	...
28	Bansakar	1,201.28	23	24	129	72	57	4	3	15	17	19	7	43	7
29	Saraian	3,633.91	30	30	178	95	83	10	12	...	...	1	...	46	29
30	Gopalsagar	2.61	7	7	30	15	15	...	...	...	...	7	4	10	1
31	Balbhadrapur	395.14	6	6	40	24	16	...	...	...	...	7	...	17	6
32	Beeharpurwa	293.93	12	12	87	41	46	2	1	...	...	10	...	22	15
33	Bhanwar	1,020.15	20	28	194	100	94	12	12	6	3	16	...	50	22
34	Kauhari	3,095.90	108	110	612	316	296	13	6	4	2	62	6	197	4
35	Saligpur	688.43	...	...	...	...	Uninhabited			...	...	...	...	...	...
36	Lalitpur	11.77	...	...	...	...	Uninhabited			...	...	...	...	...	...
37	Pahaua	505.12	33	33	192	108	84	...	...	...	...	7	...	64	9
38	Kathwariya	1,688.11	30	30	152	76	76	...	...	...	...	1	1	43	30
39	Kodwarin	459.12	...	...	...	...	Uninhabited			...	...	...	...	...	...
40	Seha Laxmanpur	2,101.55	...	...	...	...	Uninhabited			...	...	...	...	...	...
41	Pattalia	84.83	...	...	...	...	Uninhabited			...	...	...	...	...	...
42	Jhali	247.49	24	24	116	52	64	...	...	...	...	6	...	27	21
43	Tapakana	1,216.17	...	...	...	...	Uninhabited			...	...	...	...	...	...
44	Banhari	4,852.08	22	23	181	89	92	...	...	80	81	11	1	58	25
45	Bhathwa	4,395.28	40	40	221	109	112	...	...	109	112	41	1	72	19
46	Kishunpur	2,535.51	27	28	137	76	61	...	...	75	57	1	...	42	35
47	Bhathia	489.73	24	25	162	80	82	2	1	46	47	32	9	34	10
48	Barha	529.15	53	56	252	132	120	...	...	98	95	21	3	74	32

Workers																						
I		II		III		IV		V (a)		V (b)		VI		VII		VIII		IX		X Non-Workers		L.C. No.
M	F	M	F	M	F	M	F	M	F	M	F	M	F	M	F	M	F	M	F	M	F	
17	18	19	20	21	22	23	24	25	26	27	28	29	30	31	32	33	34	35	36	37	38	1
50,505		**26,325**		**1,858**		**67**		**4,842**		**2,991**		**80**		**1,678**		**513**		**6,330**		**84,417**		**10/1**
12,128		**23,741**		**414**		**3**		**1,525**		**950**		**3**		**183**		**14**		**876**		**130,512**		
72	1	17	5	...	...	...	...	...	2	1	...	...	...	2	...	...	...	15	...	74	128	1
117	53	18	20	...	...	...	...	8	4	...	...	...	...	2	...	...	...	3	...	87	129	2
174	9	26	15	...	...	...	...	6	...	2	...	...	...	4	...	...	...	10	...	210	330	3
32	...	14	8	...	...	...	...	3	...	1	...	...	...	...	...	...	...	...	...	30	58	4
...	...	...	...	...	...	...	...	...	Uninhabited			...	...	...	...	...	...	...	...	...	...	5
92	74	52	48	5	...	...	...	9	2	...	...	...	...	2	...	...	...	14	...	127	161	6
148	117	32	38	25	2	...	...	12	6	...	...	...	...	5	...	...	...	5	1	167	211	7
51	1	3	...	...	...	...	...	...	...	...	...	...	...	...	...	...	...	...	..	52	83	8
5	...	7	7	...	...	...	...	...	...	...	...	...	...	...	...	...	...	...	...	8	15	9
42	8	8	3	2	...	...	...	...	...	...	...	...	...	1	1	...	...	3	...	50	74	10
18	3	3	1	...	...	...	...	...	...	...	...	...	...	...	...	...	..	6	...	17	40	11
...	1	3	2	...	...	...	...	...	...	...	...	...	...	...	...	...	...	...	...	3	2	12
12	4	1	...	...	...	...	...	...	...	...	...	...	...	...	...	...	...	...	...	10	18	13
111	52	...	...	1	...	...	...	11	4	...	...	...	...	...	...	...	...	1	...	86	126	14
54	50	2	...	6	...	1	...	...	...	1	..	...	...	3	...	...	...	3	...	59	40	15
244	79	54	63	7	1	...	...	11	5	...	...	...	...	3	...	...	...	8	...	276	360	16
336	50	55	41	...	...	...	...	7	...	...	...	...	...	...	...	...	...	20	...	242	476	17
16	22	...	...	...	...	...	...	...	...	...	...	...	...	...	...	...	...	...	...	9	11	18
...	...	...	...	...	...	...	...	...	Uninhabited			...	...	...	...	...	...	...	...	...	...	19
97	...	11	60	...	...	...	...	2	...	...	...	...	...	1	...	...	...	2	...	76	101	20
34	...	18	45	...	...	...	...	...	...	...	...	...	...	...	...	...	...	1	...	54	45	21
...	...	...	...	...	...	...	...	...	Uninhabited			...	...	...	...	...	...	...	...	...	...	22
89	...	22	77	...	...	...	...	2	...	...	...	...	...	1	1	...	...	2	...	92	110	23
...	...	...	...	...	...	...	...	...	Uninhabited			...	...	...	...	...	..	...	...	...	...	24
103	3	57	39	3	...	...	...	12	4	1	...	...	...	1	...	...	...	4	...	140	228	25
16	...	5	...	...	...	...	...	...	...	...	...	...	...	...	...	...	...	...	...	21	30	26
...	...	...	...	...	...	...	...	...	Uninhabited			...	...	...	...	..	...	...	...	...	...	27
29	1	7	5	3	...	...	...	1	1	...	...	...	...	1	...	...	...	2	...	29	50	28
44	28	2	1	...	...	...	...	...	...	...	...	...	...	...	...	...	...	...	...	49	54	29
8	1	...	...	...	...	...	...	...	...	...	...	...	...	...	...	...	...	2	...	5	14	30
12	6	...	...	...	...	...	...	...	...	...	..	...	...	...	...	...	...	5	...	7	10	31
21	14	...	1	1	...	...	...	...	...	...	...	...	...	...	...	...	...	...	...	19	31	32
41	19	6	3	...	...	...	...	...	...	...	...	...	...	...	...	...	...	3	...	50	72	33
158	2	20	2	...	...	...	...	3	...	6	...	...	...	...	...	...	...	10	...	119	292	34
...	...	...	...	...	...	...	...	...	Uninhabited			...	...	...	...	...	...	...	...	...	...	35
...	...	...	...	...	...	...	...	...	Uninhabited			...	...	...	...	...	...	...	...	...	...	36
51	1	13	8	...	...	...	...	...	...	...	...	...	...	...	...	...	...	...	...	44	75	37
3	...	40	30	...	...	...	...	...	...	...	...	...	...	...	...	...	...	...	...	33	46	38
...	...	...	...	...	...	...	...	...	Uninhabited			...	...	...	...	...	...	...	...	...	...	39
...	...	...	...	...	...	...	...	...	Uninhabited			...	...	...	...	...	...	...	...	...	...	40
...	...	...	...	...	...	...	...	...	Uninhabited			...	...	...	...	...	...	...	...	...	...	41
6	...	21	21	...	...	...	...	...	...	...	...	...	...	...	...	...	...	...	...	25	43	42
...	...	...	...	...	...	...	...	...	Uninhabited			...	...	...	...	...	...	...	...	...	...	43
31	7	25	18	1	...	...	...	...	...	...	...	...	...	1	...	...	...	...	...	31	67	44
59	15	7	4	5	...	...	...	...	...	...	...	...	...	...	...	...	...	1	...	37	93	45
18	13	21	22	3	...	...	...	...	...	...	...	...	...	...	...	...	...	...	...	34	26	46
27	9	5	1	...	...	...	...	...	...	...	...	...	...	...	...	...	...	2	...	46	72	47
44	4	28	27	1	...	...	...	...	...	...	...	...	...	1	...	...	...	1	...	58	88	48

PRIMARY CENSUS ABSTRACT

L.C. No.	Name of Village/ Town/ Ward/ Urban Block	Area of village in acres and of town/ ward in Km²	Occupied residential houses	Total No. of households	Total Population (including institutional and houseless population)			Scheduled Castes		Scheduled Tribes		Literate and educated persons		(I-IX) Total Workers	
					P	M	F	M	F	M	F	M	F	M	F
1	2	3	4	5	6	7	8	9	10	11	12	13	14	15	16
49	Rampur Garri	644.79	...	...	...	...	Uninhabited			...	...	...	...	...	...
50	Majhgawan	2,123.96	33	37	189	102	87	6	4	82	82	2	4	57	36
51	Kelhaura	2,686.98	133	150	860	432	428	84	86	118	120	87	5	240	43
52	Mudkhoha	1,356.37	42	41	241	125	116	...	...	125	116	...	...	74	37
53	Telai Chuwa	1,630.32	34	35	247	114	133	3	6	96	108	19	4	74	61
54	Putari Chuwa	834.77	93	96	567	303	264	29	41	68	65	69	5	146	103
55	Mahtain	3,219.97	168	171	945	486	459	58	44	134	143	137	44	281	103
56	Birgadha	1,476.16	14	14	92	47	45	...	...	47	45	1	...	27	14
57	Chhiwalaha	192.31	27	27	135	70	65	...	...	41	40	6	3	44	12
58	Bigdara	1,865.07	...	...	...	...	Uninhabited			...	...	...	...	...	...
59	Tikuri	481.15	...	...	...	..	Uninhabited			...	...	...	...	...	...
60	Sarsi	486.32	...	...	...	...	Uninhabited			...	...	...	...	...	...
61	Nibi	5,165.31	40	46	251	145	106	...	...	9	8	29	1	85	26
62	Suron	619.66	...	...	...	...	Uninhabited			...	...	...	...	...	...
63	Bishalpur	371.05	37	38	184	101	83	18	20	...	...	21	3	60	25
64	Holhai	81.16	13	14	48	28	20	3	3	...	...	13	4	19	3
65	Arjunpur	516.21	111	113	627	332	295	96	88	...	...	97	17	162	26
66	Bramhipur	379.82	71	78	478	248	230	38	38	...	...	58	3	135	4
67	Padari	4,342.28	215	220	1,211	629	582	32	30	106	114	203	35	331	92
68	Baraundha	6,051.00	319	323	1,655	864	791	175	187	69	82	235	48	509	141
69	Shahpur	4,216.00	179	181	1,115	596	519	45	43	1	...	180	22	338	8
70	Karaula	840.44	12	12	73	33	40	...	...	19	21	3	...	14	1
71	Mohni	102.50	33	33	194	103	91	25	25	...	...	13	1	55	9
72	Mara	424.57	7	9	58	32	26	32	26	...	...	..	...	21	10
73	Nakaila	1,999.75	353	371	2,121	1,155	966	32	20	...	...	317	79	641	190
74	Hirapur	418.19	11	12	75	36	39	...	...	...	...	3	...	20	4
75	Madulhai	3,125.85	43	44	253	131	122	...	...	...	...	...	...	78	14
76	Jirwar	246.00	6	6	47	25	22	...	...	...	..	10	...	13	1
77	Sinhpur	1,417.15	78	80	457	249	208	...	...	28	27	68	4	135	...
78	Lalpur	661.15	115	123	718	391	327	37	32	13	13	24	1	188	...
79	Sada	322.05	59	60	377	204	173	11	13	1	...	41	1	116	1
80	Unchamar	371.98	25	31	198	101	97	...	...	...	...	2	...	64	...
81	Gorasihai	239.90	19	20	115	62	53	...	...	30	32	4	1	35	9
82	Hardi Jagir	151.38	20	29	151	78	73	...	...	9	10	12	7	34	11
83	Hardi Kothar	154.80	10	10	52	27	25	...	...	13	16	5	3	14	10
84	Sahijanha	244.48	...	...	...	...	Uninhabited			...	...	...	...	...	...
85	Rajapur	63.40	...	...	...	...	Uninhabited			...	...	...	...	...	...
86	Baradah	67.38	...	...	...	...	Uninhabited			...	...	...	..	...	...
87	Khadra	444.00	7	7	20	15	5	...	...	...	...	5	...	6	1
88	Malgausa	4,252.96	62	70	433	214	219	...	...	45	54	40	1	101	32
89	Jhari	8,818.97	107	118	658	338	320	46	36	95	102	86	10	185	66
90	Kharha	2,405.00	110	114	692	352	340	69	51	2	...	267	17	193	181
91	Sejwar	1,507.79	125	126	758	391	367	52	51	...	...	107	4	230	71
92	Lalapur	1,135.00	59	66	406	216	190	22	16	5	6	61	2	123	49
93	Tedhi Patmauiya	1,118.31	158	168	942	481	461	91	86	...	...	156	4	273	56
94	Pausarha	196.77	15	15	119	64	55	...	...	...	...	7	...	40	...
95	Chaubepura	2,440.59	190	193	965	539	426	37	21	84	79	162	26	295	102
96	Paldeo	1,693.71	234	252	1,389	749	640	147	157	...	...	217	27	365	85
97	Pathra	3,510.56	124	128	745	380	365	101	89	48	49	90	17	179	58
98	Udaipur	97.66	1	1	1	...	1	...	...	...	...	...	...	...	1

RAGHURAJNAGAR TAHSIL

Workers																					
I		II		III		IV		V (a)		V (b)		VI		VII		VIII		IX		X Non-Workers		L.C. No.
M	F	M	F	M	F	M	F	M	F	M	F	M	F	M	F	M	F	M	F	M	F	
17	18	19	20	21	22	23	24	25	26	27	28	29	30	31	32	33	34	35	36	37	38	1
...	...	...	...	...	...	...	...	...	Uninhabited			...	...	...	...	...	...	...	...	...	...	49
46	28	4	8	5	...	...	...	1	...	...	...	...	...	1	...	...	...	...	...	45	51	50
172	3	54	38	...	...	...	...	9	2	...	...	...	...	4	...	...	...	1	...	192	335	51
58	3	14	34	...	...	..	..	1	...	...	...	...	...	...	...	...	.	1	...	51	79	52
59	2	14	59	...	...	...	..	...	...	...	...	...	...	...	...	...	...	1	...	40	72	53
79	5	67	98	...	...	...	...	...	...	...	...	...	...	...	...	...	...	..	...	157	161	54
141	10	100	84	...	...	...	...	19	7	2	...	...	...	12	2	...	...	7	...	205	356	55
16	2	11	12	...	...	...	...	...	...	...	...	...	...	...	...	...	...	...	...	20	31	56
27	1	16	11	...	...	...	...	...	...	...	...	...	...	...	...	...	...	1	...	26	53	57
...	...	...	...	..	...	...	...	...	Uninhabited			...	...	...	...	...	...	...	...	...	...	58
...	...	...	...	...	...	...	...	...	Uninhabited			...	...	...	...	...	...	...	...	...	...	59
...	...	...	...	...	...	...	...	...	Uninhabited			...	...	...	...	...	...	...	...	...	...	60
72	22	8	4	...	...	...	...	3	...	2	...	...	...	...	...	..	...	...	...	60	80	61
...	...	...	...	...	...	...	...	...	Uninhabited			...	...	...	...	...	...	...	...	...	...	62
47	11	13	14	...	...	...	...	...	...	...	...	...	...	...	...	...	...	...	...	41	58	63
16	2	3	1	...	...	...	...	...	...	...	...	...	...	...	...	...	...	...	...	9	17	64
102	1	47	21	...	...	...	...	2	2	6	2	...	...	...	...	...	...	5	...	170	269	65
100	2	20	1	...	...	...	...	11	1	...	...	...	...	...	...	...	...	4	...	113	226	66
210	16	66	61	8	1	...	...	23	12	3	1	...	...	3	...	...	...	18	1	298	490	67
253	39	107	82	21	1	...	...	39	14	1	...	4	...	12	4	4	...	68	1	355	650	68
283	7	35	1	2	...	...	...	2	...	...	...	...	...	1	...	...	...	15	...	258	511	69
13	...	1	1	...	...	...	...	...	...	...	...	...	...	...	...	...	...	...	...	19	39	70
43	...	11	9	...	...	...	...	...	...	...	...	...	...	...	...	...	...	1	...	48	82	71
...	...	21	10	...	...	...	...	...	...	...	...	...	...	...	...	...	...	...	...	11	16	72
476	119	94	70	3	...	...	...	9	1	4	...	1	...	9	...	...	...	45	...	514	776	73
10	...	10	4	...	...	...	...	...	...	...	...	...	...	...	...	...	...	...	...	16	35	74
3	...	75	14	...	...	...	...	...	...	...	...	...	...	...	...	...	...	...	...	53	108	75
10	1	1	...	...	...	...	...	2	...	...	...	...	...	...	...	...	...	...	...	12	21	76
108	...	20	...	...	...	...	...	1	...	...	...	...	...	...	...	...	...	6	...	114	208	77
135	...	36	...	...	...	...	...	13	...	...	...	...	...	1	...	1	...	2	...	203	327	78
109	1	1	...	...	...	...	...	1	...	2	...	...	...	...	...	...	...	3	...	88	172	79
64	...	...	...	...	...	...	...	...	...	...	...	...	...	...	...	...	...	...	...	37	97	80
20	1	15	8	...	...	...	...	...	...	...	...	...	...	...	...	...	...	...	...	27	44	81
20	2	14	9	...	...	...	...	...	...	...	...	...	...	...	...	...	...	...	...	44	62	82
7	...	7	10	...	...	...	...	...	...	...	...	...	...	...	...	...	...	...	...	13	15	83
...	...	...	..	...	...	...	...	...	Uninhabited			...	...	...	...	...	...	...	...	...	...	84
...	..	...	...	...	...	...	...	...	Uninhabited			...	...	...	...	...	...	...	...	...	...	85
...	...	...	...	...	...	...	...	...	Uninhabited			...	...	...	...	...	...	...	...	...	...	86
6	1	...	...	...	...	...	...	...	...	...	...	...	...	...	...	...	...	...	...	9	4	87
78	2	22	29	...	...	...	...	...	...	1	...	...	...	...	1	...	...	...	...	113	187	88
100	1	28	32	2	...	...	...	15	2	...	...	...	...	2	2	1	...	37	29	153	254	89
156	96	31	85	...	...	...	...	2	...	...	...	...	...	...	...	...	...	4	...	159	159	90
182	52	34	18	...	...	...	...	7	1	...	...	..	...	4	...	...	...	3	...	161	296	91
105	38	16	11	...	...	...	...	...	...	...	...	...	...	...	...	...	...	2	...	93	141	92
215	...	49	56	...	...	...	...	4	...	...	...	...	...	1	...	...	...	4	...	208	405	93
40	...	...	...	...	...	...	...	...	...	...	...	...	...	...	...	...	...	...	...	24	55	94
226	66	46	34	...	...	...	...	6	1	...	...	...	...	3	...	...	...	14	1	244	324	95
246	8	76	65	...	...	...	...	25	12	...	...	...	...	...	...	...	...	18	...	384	555	96
139	37	37	21	...	...	...	...	1	..	...	...	...	...	...	...	...	...	2	...	201	307	97
...	1	...	...	...	...	...	...	...	...	...	...	...	...	...	...	...	...	...	...	...	...	98

PRIMARY CENSUS ABSTRACT

L.C. No.	Name of Village/ Town/ Ward/ Urban Block	Area of village in acres and of town/ ward in Km²	Occupied residential houses	Total No. of households	Total Population (including institutional and houseless population) P	M	F	Scheduled Castes M	F	Scheduled Tribes M	F	Literate and educated persons M	F	(I-IX) Total Workers M	F
1	2	3	4	5	6	7	8	9	10	11	12	13	14	15	16
99	Brijpura	327.42	4	7	48	25	23	...	...	...	...	10	...	8	...
100	Padwaniya Jagir	5,606.59	20	25	126	67	59	...	...	37	33	1	...	29	14
101	Tharpahad	2,596.28	32	35	158	83	75	5	3	70	68	8	7	43	26
102	Nayagaon	3,830.66	297	312	1,712	1,088	624	110	101	...	...	479	67	391	33
103	Mohkamgarh	1,457.14	20	25	116	60	56	...	...	49	50	2	...	33	...
104	Pokharwar	706.82	26	27	132	69	63	...	...	...	...	4	...	35	1
105	Kamta	1,150.22	200	220	1,447	877	570	121	126	...	...	361	35	332	24
106	Rajaula	7,555.30	85	98	411	263	148	21	13	...	...	188	14	106	13
107	Kotariya	2,301.27	5	6	25	13	12	...	...	13	12	...	...	8	...
108	Padwaniya	1,538.65	23	23	121	68	53	5	1	25	20	2	...	36	6
109	Piparha	550.20	1	1	7	3	4	...	...	...	...	...	...	2	...
110	Ramnagar	1,641.65	20	20	116	63	53	...	...	63	53	...	...	37	16
111	Pado	768.21	18	18	81	40	41	...	...	40	41	4	...	12	17
112	Kundi	844.71	3	7	46	33	13	...	...	24	7	3	2	14	6
113	Rojhiyan	154.91	...	...	...	...	Uninhabited				...	...	...	...	...
114	Judehi	4,191.07	11	11	40	18	22	...	...	13	16	1	...	13	10
115	Pindara	6,513.19	687	687	3,751	1,950	1,801	155	146	575	609	599	175	1,075	357
116	Rohiniya	2,811.52	23	26	124	69	55	...	...	69	55	...	...	43	6
117	Patna Kalan	4,009.65	37	43	220	113	107	14	12	94	89	9	...	73	26
118	Patna Khurd	771.37	28	28	123	61	62	...	...	51	54	4	...	36	29
119	Kanpur	1,734.72	34	35	145	69	76	...	...	66	75	2	...	43	14
120	Umariha	1,459.72	...	...	...	...	Uninhabited				...	...	...	...	...
121	Chitauriha	235.17	...	...	...	...	Uninhabited				...	...	...	...	...
122	Deolaha	2,537.96	70	76	399	208	191	...	...	121	120	135	7	112	46
123	Rampurwa	2,080.42	56	61	284	142	142	...	...	93	104	25	4	79	52
124	Majhgawan	1,815.89	440	443	2,131	1,097	1,034	318	347	78	69	399	189	620	274
125	Parewa	2,985.03	22	23	134	67	67	...	...	46	55	21	...	36	14
126	Gahira	1,415.41	17	17	74	45	29	...	...	41	27	3	...	27	6
127	Kailashpur	1,424.55	82	90	437	216	221	17	16	86	94	127	1	129	71
128	Panghati	2,472.89	35	38	156	84	72	...	...	53	51	6	3	46	27
129	Kawar	815.38	26	30	153	69	84	...	...	69	84	...	...	38	30
130	Gauhani	2,805.78	54	54	258	129	129	9	12	93	96	14	...	79	4
131	Turra	2,767.45	60	60	293	148	145	...	...	138	140	21	2	89	74
132	Patangar	669.74	...	...	...	...	Uninhabited				...	...	...	...	...
133	Badbada	206.35	11	12	65	30	35	...	...	30	35	3	...	18	16
134	Tagi	1,142.55	37	37	222	110	112	...	...	107	108	...	...	60	57
135	Pachhit	771.06	31	39	156	92	64	...	...	92	64	3	...	51	35
136	Chandaini	359.28	26	28	155	79	76	...	...	79	76	13	...	45	2
137	Mahurniha	206.82	...	...	...	...	Uninhabited				...	...	...	...	...
138	Koldari	782.77	30	32	181	93	88	...	...	92	88	...	...	52	6
139	Hiraundi	1,224.28	190	194	1,043	521	522	109	106	203	203	252	14	287	18
140	Dalela	414.83	28	31	172	78	94	...	...	75	89	7	...	56	51
141	Bhatgawan	1,786.79	34	37	200	102	98	...	...	84	84	20	...	60	49
142	Amaha Kothar	702.69	...	...	...	...	Uninhabited				...	...	...	...	...
143	Motawa	3,543.49	21	25	106	54	52	...	...	52	49	2	...	38	32
144	Chandai	746.44	192	194	1,136	587	549	36	35	...	...	174	7	337	273
145	Swata	668.35	...	...	...	...	Uninhabited				...	...	...	...	...
146	Pachaur	962.11	...	...	...	...	Uninhabited				...	...	...	...	...
147	Sejahari	1,023.90	...	...	...	...	Uninhabited				...	...	...	...	...
148	Khadar	465.95	...	...	...	...	Uninhabited				...	...	...	...	...

RAGHURAJNAGAR TAHSIL

Workers																						
I		II		III		IV		V (a)		V (b)		VI		VII		VIII		IX		X Non-Workers		L.C. No.
M	F	M	F	M	F	M	F	M	F	M	F	M	F	M	F	M	F	M	F	M	F	
17	18	19	20	21	22	23	24	25	26	27	28	29	30	31	32	33	34	35	36	37	38	1
8	...	...	...	...	—	...	...	...	...	...	...	...	...	...	...	...	...	...	...	17	23	99
25	8	4	6	...	...	...	...	...	...	...	...	...	...	...	...	...	...	...	...	38	45	100
14	4	29	22	...	...	...	...	...	...	...	...	...	...	...	...	...	...	...	...	40	49	101
201	4	40	1	2	...	...	...	1	...	7	1	...	...	38	2	1	...	101	25	697	591	102
29	...	...	...	...	...	...	...	1	...	...	...	...	...	...	...	...	...	3	...	27	56	103
35	1	...	...	...	...	...	...	...	...	...	...	...	...	...	...	...	...	...	...	34	62	104
195	12	36	6	...	...	...	...	26	...	3	...	...	...	18	3	1	...	53	3	545	546	105
79	7	4	5	...	...	...	...	...	...	...	...	...	...	5	1	4	...	14	...	157	135	106
7	...	1	...	...	...	...	...	...	...	...	...	...	...	...	...	...	...	...	...	5	12	107
31	5	3	...	...	...	...	...	...	...	...	...	...	...	...	...	...	...	2	1	32	47	108
2	...	...	...	...	...	...	...	...	...	...	...	...	...	...	...	...	...	...	..	1	4	109
4	1	3	16	1	...	...	...	...	...	...	...	...	...	...	...	...	...	...	...	26	37	110
11	2	26	14	...	...	...	...	...	...	...	...	...	...	...	...	...	...	4	...	28	24	111
1	...	13	6	...	...	...	...	...	...	...	...	...	...	...	...	...	...	...	...	19	7	112
...	...	...	...	...	...	...	...	...	Uninhabited			...	...	...	...	...	...	...	...	...	...	113
6	1	7	9	...	...	...	...	...	...	...	...	...	...	...	...	...	...	...	...	5	12	114
571	148	290	170	58	3	...	...	9	1	5	...	4	...	7	...	13	...	118	35	875	1,444	115
37	2	6	4	...	...	...	...	...	...	...	...	...	...	...	...	...	...	...	...	26	49	116
58	17	14	9	...	...	...	...	...	...	...	...	...	...	...	...	...	...	1	...	40	81	117
21	11	12	18	...	...	...	...	1	...	...	...	...	...	...	...	...	...	2	...	25	33	118
27	1	13	13	1	...	...	...	2	...	...	...	...	...	...	...	...	...	...	...	26	62	119
...	...	...	...	...	...	...	...	...	Uninhabited			...	...	...	...	...	...	...	...	...	...	120
...	...	...	...	...	...	...	...	...	Uninhabited			...	...	...	...	...	...	...	...	...	...	121
42	...	46	46	17	...	...	...	...	...	1	...	...	...	...	...	...	...	6	...	96	145	122
20	1	45	50	8	...	...	...	...	...	...	...	...	...	...	...	...	...	6	1	63	90	123
196	79	88	97	15	2	...	...	65	38	15	1	1	...	65	8	10	...	165	49	477	760	124
27	3	5	10	...	...	...	...	...	...	1	...	...	...	...	...	2	...	1	1	31	53	125
19	1	2	5	3	...	...	...	1	...	..	...	...	...	...	...	2	...	...	...	18	23	126
76	10	50	61	...	...	...	...	...	...	...	...	...	...	...	...	...	...	3	...	87	150	127
24	4	21	23	...	...	...	...	...	...	...	...	...	...	...	...	...	...	1	...	38	45	128
24	...	14	30	...	...	...	...	...	...	...	...	...	...	...	..	...	...	...	...	31	54	129
77	4	2	...	...	...	...	...	...	...	...	...	...	...	...	...	...	...	...	...	50	125	130
75	58	14	16	...	...	...	...	...	...	...	...	...	...	...	...	...	...	...	...	59	71	131
...	...	...	...	...	...	...	...	...	Uninhabited			...	...	...	...	...	...	...	...	...	...	132
18	15	...	1	...	...	...	...	...	...	...	...	...	...	...	...	...	...	...	...	12	19	133
56	54	4	3	...	...	...	...	...	...	...	..	...	...	...	...	...	...	...	...	50	55	134
47	32	4	3	...	...	...	...	...	...	...	...	...	...	...	...	...	...	...	...	41	29	135
40	...	3	2	...	...	...	...	...	...	...	...	...	...	...	...	2	...	...	...	34	74	136
...	...	...	...	...	...	...	...	...	Uninhabited			...	...	...	...	...	...	...	...	...	...	137
31	...	20	6	1	...	...	...	...	...	...	...	...	...	...	...	...	...	...	...	41	82	138
192	1	38	17	10	...	...	...	13	...	2	...	...	..	3	...	15	...	14	...	234	504	139
28	...	14	49	11	2	...	...	2	...	...	...	...	...	...	...	...	...	1	...	22	43	140
43	...	3	44	13	5	...	...	...	...	...	...	...	...	...	...	1	...	...	...	42	49	141
...	...	...	...	...	...	...	...	...	Uninhabited			...	...	...	...	...	...	...	...	...	...	142
16	...	14	29	7	3	...	...	...	...	...	...	...	...	...	...	...	...	1	...	16	20	143
202	193	85	72	6	...	...	...	12	8	16	...	...	...	1	...	12	...	3	...	250	276	144
...	...	...	...	...	...	...	...	...	Uninhabited			...	...	...	...	...	...	...	...	...	...	145
...	...	...	...	...	...	...	...	...	Uninhabited			...	...	...	...	...	...	...	...	...	...	146
..	...	...	...	...	...	...	...	...	Uninhabited			...	...	...	...	...	...	...	...	...	...	147
...	...	...	...	...	...	...	...	...	Uninhabited			...	...	...	...	...	...	...	...	...	...	148

PRIMARY CENSUS ABSTRACT

L.C. No.	Name of Village/ Town/ Ward/ Urban Block	Area of village in acres and of town/ ward in Km²	Occupied residential houses	Total No.of households	Total Population (including institutional and household Population) P	M	F	Scheduled Castes M	F	Scheduled Tribes M	F	Literate and educated persons M	F	(I-IX) Total Workers M	F
1	2	3	4	5	6	7	8	9	10	11	12	13	14	15	16
149	Kathauta	2,000.48	28	32	191	91	100	...	...	84	92	12	1	48	52
150	Naubasta	68.50	...	...	...	...	Uninhabited			...	...	...	...	...	...
151	Duduwar	282.92	36	38	228	106	122	52	59	33	30	16	1	75	50
152	Atrar	292.49	7	7	44	25	19	...	...	...	...	14	1	13	...
153	Amiliya	638.39	90	94	558	277	281	37	44	29	28	95	34	161	66
154	Kitaha	1,743.26	403	409	2,624	1,351	1,273	75	64	40	53	476	47	725	419
155	Khutaha	2,090.40	374	388	2,383	1,201	1,182	88	84	58	56	459	109	587	187
156	Gorsari	383.10	60	60	361	184	177	17	16	17	17	85	20	77	24
157	Telani	505.80	95	96	549	278	271	40	39	8	6	90	8	140	70
158	Marwa	215.40	91	92	500	245	255	38	38	41	49	92	12	130	51
159	Lakhaha	406.61	9	13	78	38	40	...	...	...	..	9	4	24	10
160	Nayagaon	6,830.48	643	691	3,600	1,895	1,705	260	252	238	239	519	97	1,083	390
	Majrea		*214*	*214*	*1,196*	*652*	*544*	*87*	*70*	*77*	*92*	*215*	*43*	*393*	*115*
	Balabada		*152*	*164*	*743*	*398*	*345*	*173*	*181*	*92*	*81*	*27*	*3*	*219*	*112*
	Balaghos		*136*	*146*	*797*	*395*	*402*	...	...	*10*	*11*	*165*	*35*	*223*	*80*
	Konasta		*146*	*167*	*864*	*450*	*414*	...	*1*	*59*	*55*	*112*	*16*	*248*	*83*
161	Pipari Tola	1,831.53	128	138	797	414	383	112	106	1	...	201	25	238	131
162	Majhkhada	203.35	120	140	990	523	467	106	99	12	16	146	10	293	159
163	BaidanTola	87.09	14	15	74	41	33	...	...	...	...	4	1	24	19
164	Badkher	754.94	132	138	1,017	506	511	118	127	11	15	137	28	292	116
165	Sonbarsa	320.26	3	3	8	4	4	3	3	...	...	2	1	4	3
166	Karaundi	124.61	17	17	123	72	51	13	9	...	...	14	1	41	17
167	Naugawan	1,175.80	42	43	266	141	125	...	...	5	5	51	5	71	...
168	Gujhwan	121.64	64	64	383	202	181	...	...	107	104	37	28	83	6
169	Selhan	899.35	71	76	385	202	183	...	...	108	141	22	...	107	39
170	Chhanihara	976.86	18	19	107	54	53	...	...	42	40	9	3	25	16
171	Baraha	1,424.00	40	41	222	110	112	10	7	80	85	11	2	55	59
172	Saray	418.60	...	...	...	...	Uninhabited			...	...	...	...	...	...
173	Marwahar	114.03	...	...	...	...	Uninhabited			...	...	...	...	...	...
174	Chitahara	2,171.06	111	111	606	318	288	32	30	146	146	146	7	183	26
175	Chaurehi	2,109.00	60	60	232	138	94	43	40	24	20	44	7	77	24
176	Khodhari	3,380.43	16	16	88	47	41	...	...	22	19	13	6	24	16
177	Tagi	1,460.32	11	11	66	31	35	...	...	31	35	4	...	20	18
178	Bichhiya	1,228-67	86	87	120	64	56	...	...	63	56	5	...	39	31
179	Degarhat	2,013.60	18	18	113	58	55	3	1	27	27	11	5	30	18
180	Karariya	1,549.00	7	8	38	18	20	...	...	14	19	1	1	12	10
181	Banka	235,39	27	27	150	86	64	...	...	85	64	5	...	45	8
182	Lotni	163.06	10	10	55	27	28	...	...	27	28	...	...	17	3
183	Piparawan	772.13	12	14	56	30	26	...	...	30	26	...	...	19	1
184	Sarbhanga	2,502.73	2	2	4	4	...	...	...	...	...	4	...	...	...
185	Amirati	595.86	72	72	382	192	190	27	38	64	70	40	2	114	32
186	Siddha	453.47	29	29	165	81	84	...	...	44	15	19	...	40	20
187	Bari Amrai	205.89	43	43	222	119	103	...	...	12	15	57	6	58	8
188	Deora	758.48	79	96	542	260	282	30	27	49	53	133	17	143	84
189	Lohra	102,92	...	...	...	...	Uninhabited			...	...	...	...	...	...
190	Tikra	1,908.68	10	10	44	23	21	...	...	20	19	1	...	14	9
191	Baruwa	481.21	40	40	213	111	102	...	...	110	101	3	...	75	31
192	Ledari	3,509.64	19	19	78	40	38	...	...	37	35	2	...	29	7
193	Birpur	263.38	41	41	206	99	107	17	21	39	39	17	11	61	27
194	Jhakhaura	338.42	71	71	440	224	216	74	75	...	...	60	4	123	82

Workers																							
I		II		III		IV		V (a)		V (b)		VI		VII		VIII		IX		X Non-Workers		L.C. No.
M	F	M	F	M	F	M	F	M	F	M	F	M	F	M	F	M	F	M	F	M	F	
17	18	19	20	21	22	23	24	25	26	27	28	29	30	31	32	33	34	35	36	37	38	1
47	51	...	1	...	...	...	...	...	...	...	...	...	...	...	...	...	...	1	...	43	48	149
...	...	...	...	...	...	...	...	...	Uninhabited			...	...	...	...	...	...	...	...	...	...	150
31	14	37	36	2	...	...	...	1	...	...	...	...	...	...	...	1	...	3	...	31	72	151
12	...	...	...	1	...	...	...	...	...	...	...	...	...	...	...	...	...	...	...	12	19	152
102	34	43	32	2	...	...	...	3	...	1	...	...	...	2	...	1	...	7	...	116	215	153
364	82	140	155	14	...	...	...	49	30	27	10	...	...	13	3	58	...	60	139	626	854	154
280	27	170	153	3	...	6	...	45	5	2	...	...	...	9	...	20	...	52	2	614	995	155
42	8	16	16	...	...	...	...	...	...	3	...	...	...	3	...	2	...	11	...	107	153	156
60	21	36	40	10	7	...	...	9	1	1	1	...	...	...	...	14	...	10	...	138	201	157
61	1	45	50	1	...	...	...	1	..	...	...	...	...	...	...	13	...	9	..	115	204	158
14	...	7	10	2	...	...	...	...	...	...	...	...	...	...	...	1	...	...	...	14	30	159
600	40	329	343	13	...	..	...	69	7	10	...	...	...	14	...	4	...	44	...	812	1315	160
228	*14*	*117*	*101*	*7*	...	...	...	*8*	...	*2*	...	...	...	*3*	...	*2*	...	*26*	...	*259*	*429*	
91	*6*	*94*	*102*	...	...	...	...	*31*	*4*	...	...	...	...	...	...	*1*	...	*2*	...	*179*	*233*	
124	*17*	*34*	*60*	*6*	...	...	...	*30*	*3*	*8*	...	...	...	*11*	...	*1*	...	*9*	...	*172*	*322*	
157	*3*	*84*	*80*	...	...	...	...	...	...	...	...	...	...	...	...	...	...	*7*	...	*202*	*331*	
147	53	80	78	2	...	...	...	4	...	...	...	...	...	...	...	...	...	5	...	176	252	161
171	69	46	60	21	4	...	...	46	24	1	...	...	...	4	2	...	...	4	...	230	308	162
8	8	10	7	4	...	...	...	2	4	...	...	...	...	...	...	...	...	...	...	17	14	163
159	15	91	101	2	...	...	...	22	...	1	...	...	...	4	...	4	...	9	...	214	395	164
3	1	1	2	...	...	...	...	...	...	...	...	...	...	...	...	...	...	...	...	...	1	165
27	1	14	16	...	...	...	...	...	...	...	...	...	...	...	...	...	...	...	...	31	34	166
52	...	10	..	...	...	...	...	3	...	...	...	...	...	..	...	...	...	6	...	70	125	167
30	1	52	5	...	...	...	...	...	...	...	...	...	...	...	...	...	...	1	...	119	175	168
39	11	67	28	...	...	...	...	...	...	...	...	...	...	...	...	...	...	1	...	95	144	169
14	6	11	10	...	...	...	...	...	...	...	...	...	...	...	...	...	...	...	...	29	37	170
21	13	32	46	...	...	...	...	...	...	...	...	...	...	...	...	...	...	2	...	55	53	171
...	...	...	...	...	...	...	...	...	Uninhabited			...	...	...	...	...	...	...	...	...	...	172
...	...	...	...	...	...	...	...	...	Uninhabited			...	...	...	...	...	...	...	...	...	...	173
122	1	49	25	1	...	...	...	1	...	...	...	...	...	...	...	10	...	...	...	135	262	174
32	11	15	13	2	...	...	...	...	...	...	...	...	...	...	...	25	...	3	...	61	70	175
13	5	10	11	...	...	...	..	...	...	...	...	...	...	1	...	...	...	...	...	23	25	176
18	18	1	...	...	...	...	...	...	...	...	...	...	...	...	...	1	...	...	...	11	17	177
27	...	11	31	...	...	...	...	...	...	...	...	...	...	...	...	1	...	...	...	25	25	178
14	...	16	18	...	...	...	...	...	...	...	...	...	...	...	...	...	...	...	...	28	37	179
2	...	10	10	...	...	...	...	...	...	...	...	...	...	...	...	...	...	...	...	6	10	180
40	1	4	7	...	...	...	...	...	...	...	...	...	...	...	...	...	...	1	...	41	*56*	*181*
13	1	3	2	1	...	...	...	...	...	...	...	...	...	...	...	...	...	...	...	10	25	182
18	...	1	1	...	...	...	...	...	...	...	...	...	...	...	...	...	...	...	...	11	25	183
...	...	...	...	...	...	...	...	...	...	...	...	...	...	...	...	...	...	...	...	4	...	184
71	...	33	32	...	...	1	...	1	...	...	...	...	...	1	...	...	...	7	...	78	158	185
25	...	15	20	...	...	...	...	...	...	...	...	...	...	...	...	...	...	...	...	41	64	186
51	...	5	8	...	...	...	...	2	...	...	...	...	...	...	...	...	...	...	...	61	95	187
63	20	71	62	2	...	...	...	2	1	1	...	...	...	...	...	...	...	4	1	117	198	188
...	...	...	...	...	...	...	...	...	Uninhabited			...	...	...	...	...	...	...	...	...	...	189
4	1	7	8	3	...	...	...	...	...	...	...	...	...	...	...	...	...	...	...	9	12	190
35	9	37	22	1	...	...	...	...	...	...	...	...	...	...	...	...	...	2	...	36	71	191
18	4	7	3	3	...	...	...	...	...	...	...	...	...	...	...	...	...	1	...	11	31	192
31	2	30	25	...	...	...	...	...	...	...	...	...	...	...	...	...	...	...	...	38	80	193
76	37	43	45	...	...	...	...	...	...	...	...	...	...	...	...	...	...	4	...	101	134	194

PRIMARY CENSUS ABSTRACT

I.C. No.	Name of Village/ Town/ Ward/ Urban Block	Area of village in acres and of town/ ward in Km²	Occupied residential houses	Total No. of households	Total Population (including institutional and houseless population) P	M	F	Scheduled Castes M	F	Scheduled Tribes M	F	Literate and educated persons M	F	(I-IX) Total Worker M	F
1	2	3	4	5	6	7	8	9	10	11	12	13	14	15	16
195	Harsed	323.03	38	38	171	90	81	...	...	76	66	12	4	53	42
196	Ledara	475.11	9	9	37	21	16	4	3	17	13	2	...	13	11
197	Piparhai	569.51	...	...	...	...	Uninhabited			...	...	...	...	...	...
198	Ghamiraha	138.53	...	...	...	...	Uninhabited			...	...	...	...	...	...
199	Nadaur	1,759.71	...	...	...	...	Uninhabited			...	...	...	...	...	...
200	Baruwa Seduri	144.35	...	...	...	...	Uninhabited			...	...	...	...	...	...
201	Mahapar	182.19	...	...	...	...	Uninhabited			...	...	...	...	...	...
202	Kolkhat	137.00	...	...	...	...	Uninhabited			...	...	...	...	...	...
203	Pahdi	142.32	...	...	...	...	Uninhabited			...	...	...	...	...	...
204	Chhatahari	902.45	8	8	44	16	28	...	...	16	28	...	...	10	9
205	Mukat	168.17	13	14	73	36	37	...	...	36	37	...	...	17	19
206	Hardi	459.67	22	22	88	42	46	...	...	42	46	...	...	31	25
207	Selaura	364.27	66	66	359	168	191	...	...	124	124	31	5	97	103
208	Kari Gohi	3,522.79	259	274	1,532	778	754	102	107	118	134	235	27	416	328
	Bhatiya Tola		*137*	*152*	*899*	*459*	*440*	...	...	*7*	*9*	*174*	*20*	*224*	*218*
	Atiri Tola		*122*	*122*	*633*	*319*	*314*	*102*	*107*	*111*	*125*	*61*	*7*	*192*	*110*
209	Sonbarsa	296.31	41	44	228	122	106	...	...	51	58	51	3	74	8
210	Kathara	2,678.15	19	19	108	57	51	...	...	29	37	15	...	30	15
211	Pagar Khurd	2,023.93	211	211	1391	728	663	127	125	15	11	203	43	413	208
	Pagar		*126*	*126*	*768*	*393*	*375*	*36*	*35*	*15*	*11*	*138*	*29*	*212*	*44*
	Bandarha		*85*	*85*	*623*	*335*	*288*	*91*	*90*	...	...	*65*	*14*	*201*	*164*
212	Bihariya	561.28	11	11	59	35	24	...	...	1	1	10	3	14	5
213	Belha	361.89	...	...	...	...	Uninhabited			...	...	...	...	...	...
214	Barui	695.56	4	4	21	12	9	...	...	3	1	2	...	6	5
215	Kuchmaila	476.60	...	...	...	...	Uninhabited			...	...	...	...	...	...
216	Pagar Kalan	2,306.85	151	155	974	471	503	23	23	85	89	153	23	229	257
217	Badera Kalan	1,056.41	60	69	318	162	156	47	34	26	27	22	2	105	88
218	Badera Khurd	58.82	...	...	...	...	Uninhabited			...	...	...	...	...	...
219	Majan	452.14	48	63	319	168	151	99	87	...	...	31	3	92	80
220	Birsinghpur	149.85	683	689	3,710	1,934	1,776	314	326	47	45	934	470	986	257
221	Masmasi Kheda	225.56	128	128	778	405	373	136	130	...	...	185	30	187	81
222	Masmasi Jamunhai	262.18	6	8	53	35	18	...	...	...	...	10	...	17	...
223	Bamhanet	90.96	31	38	220	114	106	...	...	15	12	49	8	58	9
224	Ujaini	222.65	33	38	279	138	141	...	...	33	40	50	7	62	6
225	Pachali Khurd	243.44	21	25	147	75	72	...	...	...	...	12	...	41	27
226	Padarihan	230.48	...	...	...	...	Uninhabited			...	...	...	...	...	...
227	Padariya	360.39	2	2	12	5	7	...	...	...	...	...	...	...	...
228	Mau	456.23	1	1	8	3	5	...	...	...	...	2	...	2	...
229	Garlaga	79.37	1	1	8	4	4	...	...	...	...	...	...	1	...
230	Majhiyar	109.16	...	...	...	...	Uninhabited			...	...	...	...	...	...
231	Kitaha	94.33	...	...	...	...	Uninhabited			...	...	...	...	...	...
232	Rasada	618.79	7	7	41	24	17	...	...	11	8	4	...	15	7
233	Jhiriya	317.89	...	...	...	...	Uninhabited			...	...	...	...	...	...
234	Dunaw	213.81	...	...	...	...	Uninhabited			...	...	...	...	...	...
235	Mauhar	231.34	...	...	...	...	Uninhabited			...	...	...	...	...	...
236	Gudhwa	652.81	50	64	382	192	190	90	108	...	...	35	3	100	59
237	Patna Khurd	535.46	16	16	84	42	42	...	...	...	...	9	1	26	4
238	Tighara	669.27	123	124	844	414	430	105	118	5	3	204	10	224	149
239	Harduwa	408.34	67	87	537	267	270	...	...	...	...	81	13	132	43
240	Hinauta	311.23	29	31	205	99	106	...	...	3	4	46	18	47	13

RAGHURAJNAGAR TAHSIL

Workers																					
I		II		III		IV		V (a)		V (b)		VI		VII		VIII		IX		X Non-Workers		L.C. No.
M	F	M	F	M	F	M	F	M	F	M	F	M	F	M	F	M	F	M	F	M	F	
17	18	19	20	21	22	23	24	25	26	27	28	29	30	31	32	33	34	35	6	37	38	1
14	1	39	41	...	...	...	...	...	...	...	...	...	...	...	...	...	...	...	...	37	39	195
8	1	5	10	...	...	...	...	...	...	...	...	...	...	...	...	2	...	...	...	8	5	196
...	...	...	...	...	...	...	...	...	Uninhabited					...	...	...	...	...	...	...	...	197
...	...	...	...	...	...	...	...	...	Uninhabited					...	...	...	...	...	...	...	...	198
...	...	...	...	...	...	...	...	...	Uninhabited					...	...	...	...	...	...	...	...	199
...	...	...	...	...	...	...	...	...	Uninhabited					...	...	...	...	...	...	...	...	200
...	...	...	...	...	...	...	...	...	Uninhabited					...	...	...	...	...	...	...	...	201
...	...	...	...	...	...	...	...	...	Uninhabited					...	...	...	...	...	...	...	...	202
...	...	...	...	...	...	...	...	...	Uninhabited					...	...	...	...	...	...	...	...	203
9	8	1	1	...	...	...	...	...	...	...	...	...	...	...	...	...	...	...	...	6	19	204
17	19	...	...	...	...	...	...	...	...	...	...	...	...	...	...	...	...	...	...	19	18	205
20	16	11	9	...	...	...	...	...	...	...	...	...	...	...	...	...	...	...	...	11	21	206
53	64	43	38	...	...	...	...	...	...	...	1	...	...	...	...	...	...	1	...	71	88	207
289	255	93	68	1	...	...	...	2	...	7	4	...	...	3	...	...	...	21	1	362	426	208
197	*209*	*2*	*4*	...	...	...	...	...	...	*7*	*4*	...	...	*2*	...	...	...	*16*	*1*	*235*	*222*	
92	*46*	*91*	*64*	*1*	...	...	...	*2*	...	...	...	...	...	*1*	...	...	...	*5*	...	*127*	*204*	
59	1	9	6	4	...	...	...	...	...	1	...	...	...	1	1	...	...	...	...	48	98	209
19	4	11	11	...	...	...	...	...	...	...	...	...	...	...	...	...	...	...	...	27	36	210
262	107	99	99	13	2	...	...	5	...	4	...	...	...	2	...	1	...	27	...	315	455	211
138	*1*	*33*	*41*	*13*	*2*	...	...	*2*	...	...	...	...	...	*2*	...	*1*	...	*23*	...	*181*	*331*	
124	*106*	*66*	*58*	...	...	...	...	*3*	...	*4*	...	...	...	...	...	...	...	*4*	..	*134*	*124*	
7	...	6	5	...	...	...	...	...	...	...	...	...	...	...	...	...	...	1	...	21	19	212
...	...	...	...	...	...	...	...	...	Uninhabited					...	...	...	...	...	...	...	...	213
6	5	..	...	...	...	...	...	...	...	...	...	...	...	...	...	...	...	...	...	6	4	214
...	...	...	...	...	...	...	...	...	Uninhabited					...	...	...	...	...	...	...	...	215
160	201	53	56	2	...	1	...	5	...	...	...	...	...	1	...	...	...	7	...	242	246	216
51	46	54	42	...	...	...	...	...	...	...	...	...	...	...	...	...	...	...	...	57	68	217
...	...	...	...	...	...	..	...	...	Uninhabited					...	...	...	...	...	...	...	...	218
37	13	52	67	1	...	...	...	...	...	...	...	...	...	...	...	...	...	2	...	76	71	219
284	11	144	163	7	1	...	...	230	47	21	...	1	...	212	23	...	...	87	12	948	1,519	220
69	5	50	58	...	...	...	...	16	8	24	2	...	...	17	6	...	...	11	2	218	292	221
17	...	...	...	...	...	...	...	...	...	...	...	...	...	...	...	...	...	...	...	18	18	222
44	1	10	8	...	...	...	...	1	...	...	...	...	...	...	...	...	...	3	...	56	97	223
40	2	18	3	...	...	...	...	1	1	...	...	...	...	...	...	...	...	3	...	76	135	224
15	...	26	27	...	...	...	...	...	...	...	...	...	...	...	...	...	...	...	...	34	45	225
...	...	...	...	...	...	...	...	...	Uninhabited					...	...	...	...	...	...	...	...	226
...	...	...	...	...	...	...	...	...	...	...	...	...	...	...	...	...	...	...	...	5	7	227
2	...	...	...	...	...	...	...	...	...	...	...	...	...	...	...	...	...	...	...	1	5	228
...	...	...	...	...	...	...	...	1	...	...	...	...	...	...	...	...	...	...	...	3	4	229
...	...	...	...	...	...	...	...	...	Uninhabited					...	...	...	...	...	...	...	...	230
...	...	...	...	...	...	...	...	...	Uninhabited					...	...	...	...	...	...	...	...	231
11	6	...	...	...	...	...	...	...	...	4	1	...	...	...	...	...	...	...	...	9	10	232
...	...	...	...	...	...	...	...	...	Uninhabited					...	...	...	...	...	...	...	...	233
...	...	...	...	...	...	...	...	...	Uninhabited					...	...	...	...	...	...	...	...	234
...	...	...	...	...	...	...	...	...	Uninhabited					...	...	...	...	...	...	...	...	235
66	15	25	38	...	...	...	...	2	1	7	5	...	...	...	...	...	...	...	...	92	131	236
21	1	...	1	1	1	...	...	2	1	...	...	...	...	...	...	...	...	2	...	16	38	237
119	31	42	97	18	3	...	...	38	18	1	...	...	...	...	...	...	...	6	...	190	281	238
113	40	4	3	6	...	...	...	...	...	...	...	...	...	...	...	...	...	9	...	135	227	239
33	5	10	6	...	...	...	...	...	...	1	2	...	...	...	...	...	...	3	...	52	93	240

PRIMARY CENSUS ABSTRACT

L.C. No.	Name of Village/ Town/ Ward/ Urban Block	Area of village in acres and of town/ ward in Km²	Occupied residential houses	Total No. of households	Total Population (including institutional and houseless population)			Scheduled Castes		Scheduled Tribes		Literate and educated persons		(I–IX) Total Workers	
					P	M	F	M	F	M	F	M	F	M	F
1	2	3	4	5	6	7	8	9	10	11	12	13	14	15	16
241	Berahna	132.44	253	254	1,591	789	802	71	80	72	66	317	48	412	356
242	Piparha	296.16	6	6	38	20	18	...	...	...	...	8	3	11	1
243	Godgawan	153.45	67	67	274	143	131	3	3	60	60	29	2	67	40
244	Jhonta	345.48	71	71	402	197	205	50	51	1	...	55	8	91	54
245	Padeniya	62.72	...	...	...	Uninhabited		...	...	...	...	...	...	...	...
246	Devrawar	503.31	3	3	15	8	7	...	...	3	5	1	...	3	2
247	Ragauli	762.77	...	...	...	Uninhabited		...	...	...	...	...	...	...	..
248	Bardiya Mishra	310.07	...	...	...	Uninhabited		...	...	...	...	...	...	...	...
249	Barediya Kalan	299.81	...	...	...	Uninhabited		...	...	...	...	...	...	...	...
250	Barediya Khurd	76.93	...	...	...	Uninhabited		...	...	...	...	...	...	...	...
251	Tamar	728.52	...	...	...	Uninhabited		...	...	...	...	...	...	...	...
252	Kirkiraw	103.57	2	2	8	4	4	...	...	...	...	1	...	4	...
253	Alhai	114.16	...	...	...	Uninhabited		...	...	...	...	...	...	...	...
254	Semrahan Kalan	130.00	...	...	..	Uninhabited		...	...	...	...	...	...	...	...
255	Semrahan Khurd	112.42	1	1	2	1	1	...	...	...	...	1	...	1	...
256	Amchuwa	115.24	...	...	...	Uninhabited		...	...	...	...	...	...	...	...
257	Baraha	126.32	10	10	45	25	20	3	3	3	2	6	...	16	2
258	Halawan	233.97	73	79	474	244	230	26	26	81	79	83	10	136	61
259	Majhgawan	183.81	38	40	178	91	87	...	...	41	43	16	...	56	23
260	Umarhan	278.57	19	19	98	57	41	...	...	10	9	21	2	35	13
261	Bhataha	124.08	...	...	...	Uninhabited		...	...	...	...	...	...	...	...
262	Agra	52.36	2	2	11	5	6	...	...	...	...	...	...	1	1
263	Dergaon	103.20	34	35	180	98	82	...	...	86	76	7	1	58	47
264	Bhathdandi	60.06	...	...	...	Uninhabited		...	...	...	...	...	...	...	...
265	Kandaila Khurd	164.13	...	...	...	Uninhabited		...	...	...	...	...	...	...	...
266	Shukwah	289.66	138	138	827	428	399	197	194	37	38	140	8	202	101
267	Belha	120.08	...	...	...	Uninhabited		...	...	...	...	...	...	...	...
268	Kandaila Kalan	186.15	34	35	211	107	104	...	...	12	19	38	3	43	29
269	Udli	47.74	21	25	130	61	69	...	...	58	65	...	...	40	42
270	Ghatiniya	82.94	...	...	...	Uninhabited		...	...	...	...	...	...	...	...
271	Kama Khuiya	501.65	6	6	36	14	22	13	20	1	2	...	...	11	15
272	Mugwari	93.86	2	7	15	12	3	...	...	...	...	6	--	11	2
273	Jariha	136.58	45	45	235	115	120	15	15	70	75	8	...	66	63
274	Amuwa	1,468.43	13	15	73	37	36	37	36	...	...	1	...	27	17
275	Rasoiya	4,972.38	1	1	8	8	...	...	...	...	...	8	...	...	...
276	Pachauha	373.11	...	...	...	Uninhabited		...	...	...	...	...	...	...	...
277	Andhara Khoh	392.43	...	...	...	Uninhabited		...	...	...	...	...	...	...	...
278	Jhulna	756.82	...	...	...	Uninhabited		...	...	...	...	...	...	...	...
279	Bijahari	289.56	2	3	20	10	10	...	...	4	3	2	1	5	2
280	Kusiyara	180.11	4	5	19	9	10	...	...	...	...	3	1	7	3
281	Majhiyar	469.45	10	11	57	29	28	...	...	...	...	9	2	11	10
282	Basahara	135.86	...	...	...	Uninhabited		...	...	...	...	...	...	...	...
283	Pratappur	1,594.88	195	195	976	503	473	49	56	54	51	190	...	288	211
284	Tikar	334.09	15	15	99	52	47	...	...	3	3	4	...	28	...
285	Ormani	803.45	24	24	117	58	59	...	...	15	18	3	1	25	3
286	Jhala	162.71	11	11	50	28	22	...	...	...	...	7	...	18	...
287	Budha	97.70	1	1	2	1	1	...	...	...	...	...	...	1	...
288	Kadrohi	29.066	...	...	...	Uninhabited		...	...	...	...	...	...	...	...
289	Parti	258.45	...	...	...	Uninhabited		...	...	...	...	...	...	...	...
290	Kolkariya	3,730.01	...	...	...	Uninhabited		...	...	...	...	...	...	...	...

RAGHURAJNAGAR TAHSIL

Workers																						
I		II		III		IV		V (a)		V (b)		VI		VII		VIII		IX		X Non-Workers		L.C. No.
M	F	M	F	M	F	M	F	M	F	M	F	M	F	M	F	M	F	M	F	M	F	
17	18	19	20	21	22	23	24	25	26	27	28	29	30	31	32	33	34	35	36	37	38	1
258	251	92	105	8	...	...	...	8	...	3	...	...	...	3	...	...	...	40	...	377	446	241
4	...	1	1	...	...	...	...	1	...	...	...	...	...	...	...	...	...	5	...	9	17	242
24	3	43	37	...	...	...	...	...	...	...	...	...	...	...	...	..	...	...	...	76	91	243
58	14	30	37	...	...	...	...	1	2	...	...	...	...	...	...	...	...	2	1	106	151	244
...	...	...	...	...	...	...	...	Uninhabited				...	...	...	...	...	...	...	...	...	...	245
1	...	2	2	...	...	...	...	...	...	...	...	...	...	...	...	...	...	...	...	5	5	246
...	...	...	...	...	...	...	...	Uninhabited				...	...	...	...	...	...	...	...	...	...	247
...	...	...	...	...	...	...	...	Uninhabited				...	...	...	...	...	...	...	...	...	...	248
...	...	...	...	...	...	...	...	Uninhabited				...	...	...	...	...	...	...	...	...	...	249
...	...	...	...	...	...	...	...	Uninhabited				...	...	...	...	...	..	...	...	...	...	250
...	...	...	...	...	...	...	...	Uninhabited				...	...	...	...	...	...	...	...	...	...	251
4	...	...	...	...	...	...	...	...	...	...	...	...	...	...	...	...	...	...	...	...	4	252
...	...	...	...	...	...	...	...	Uninhabited				...	...	...	...	...	...	...	...	...	...	253
...	...	...	...	...	...	...	...	Uninhabited				...	...	...	...	...	...	...	...	...	...	254
1	...	...	...	...	...	...	...	...	...	...	...	...	...	...	...	...	...	...	...	...	1	255
...	...	...	...	...	...	...	...	Uninhabited				...	...	...	...	...	...	...	...	...	...	256
13	1	3	1	...	...	...	...	...	...	...	...	...	...	...	...	...	...	...	...	9	18	257
70	4	63	57	...	...	...	...	...	...	...	...	...	...	...	...	...	...	3	...	108	169	258
20	2	35	21	...	...	...	...	...	...	...	...	...	...	...	...	...	...	1	...	35	64	259
27	8	7	5	...	...	...	...	...	...	...	...	...	...	...	...	...	...	1	...	22	28	260
...	...	...	...	...	...	...	...	Uninhabited				...	...	...	...	...	...	...	...	...	...	261
1	1	...	...	...	...	...	...	...	...	...	...	...	...	...	...	...	...	...	...	4	5	262
8	...	50	47	...	...	...	...	...	...	...	...	...	...	...	...	...	...	...	...	40	35	263
...	...	...	...	...	...	...	...	Uninhabited				...	...	...	...	...	...	...	...	...	...	264
...	...	...	...	...	...	...	...	Uninhabited				...	...	...	...	...	...	...	...	...	...	265
95	1	107	100	...	...	...	...	...	...	...	...	...	...	...	...	...	...	...	...	226	298	266
...	...	...	...	...	...	...	...	Uninhabited				...	...	...	...	...	...	...	...	...	...	267
39	22	4	7	...	...	...	...	...	...	...	...	...	...	...	...	...	...	...	...	64	75	268
3	2	37	40	...	...	...	...	...	...	...	...	...	...	...	...	...	...	...	...	21	27	269
...	...	...	...	...	...	...	...	Uninhabited				...	...	...	...	...	...	...	...	...	...	270
11	15	...	...	...	...	...	...	...	...	...	...	...	...	...	...	...	...	...	...	3	7	271
11	2	..	...	...	...	...	...	...	...	...	...	...	...	...	...	...	...	...	...	1	1	272
49	37	14	26	...	...	...	...	3	...	...	...	...	...	...	...	...	...	..	...	49	57	273
10	7	17	10	...	...	...	...	...	...	...	...	...	...	...	...	...	...	...	...	10	19	274
...	...	...	...	...	...	...	...	...	...	...	...	...	...	...	...	...	...	...	...	8	...	275
...	...	...	...	...	...	...	...	Uninhabited				...	...	...	...	...	...	...	...	...	...	276
...	...	...	...	...	...	...	...	Uninhabited				...	...	...	...	...	...	...	...	...	...	277
...	...	...	...	...	...	...	...	Uninhabited				...	...	...	...	...	...	...	...	...	...	278
3	...	2	2	...	...	...	...	...	...	...	...	...	...	...	...	...	...	...	...	5	8	279
7	3	...	...	...	...	...	...	...	...	...	...	...	...	...	...	...	...	...	...	2	7	280
8	8	2	2	...	...	...	...	...	...	...	...	...	...	...	...	...	...	1	...	18	18	281
...	...	...	...	...	...	...	...	Uninhabited				...	...	...	...	...	...	...	...	...	...	282
213	169	57	42	3	...	...	...	2	...	2	...	...	...	2	...	...	...	9	...	215	262	283
24	...	3	...	...	...	...	...	...	...	...	...	...	...	...	...	...	...	1	...	24	47	284
17	2	8	1	...	...	...	...	...	...	...	...	...	...	...	...	...	...	...	...	33	56	285
18	...	...	...	...	...	...	...	...	...	...	...	...	...	...	...	...	...	...	...	10	22	286
1	...	...	...	...	...	...	...	...	...	...	...	...	...	...	...	...	...	...	...	...	1	287
...	...	...	...	...	...	...	...	Uninhabited				...	...	...	...	...	...	...	...	...	...	288
...	...	...	...	...	...	...	...	Uninhabited				...	...	...	...	...	...	...	...	...	...	289
...	...	...	...	...	...	...	...	Uninhabited				...	...	...	...	...	...	...	...	...	...	290

PRIMARY CENSUS ABSTRACT

L.C. No.	Name of Village/ Town/ Ward/ Urban Block	Area of village in acres and of town/ ward in Km²	Occupied residential houses	Total No. of households	Total Population (including institutional and household Population) P	M	F	Scheduled Castes M	F	Scheduled Tribes M	F	Literate and educated persons M	F	(I-IX) Total Workers M	F
1	2	3	4	5	6	7	8	9	10	11	12	13	14	15	16
291	Batahara	412.62	...	...	...	Uninhabited		...	...	...	...	...	...	...	...
292	Chhapar	335.76	...	...	...	Uninhabited		...	...	...	...	...	...	...	...
293	Matiyar	241.94	...	...	...	Uninhabited		...	...	...	...	...	...	...	...
294	Jamuwani	387.88	95	102	534	262	272	...	5	93	93	81	1	162	62
295	Mauhariya	303.61	24	24	126	63	63	..	...	30	34	11	...	35	14
296	Barau	273.65	76	79	460	247	213	52	60	73	72	39	5	141	107
297	Khadwari	459.79	16	17	103	46	57	25	24	2	2	7	2	29	23
298	Kudaraha	445.54	22	24	150	84	66	...	...	...	...	4	...	46	39
299	Badkan	890.64	64	67	297	154	143	1	1	41	45	13	...	94	78
300	Bitma	793.57	87	87	411	212	199	8	7	20	14	73	10	117	49
301	Hardi	518.90	77	77	378	186	192	21	12	19	18	63	25	104	39
302	Karaundi Kothar	225.60	38	38	170	87	83	51	46	5	8	31	2	47	39
303	Sirwari	380.16	40	40	192	93	99	12	11	...	...	23	...	59	11
304	Vijaipur	330.72	52	53	257	118	139	...	...	80	83	29	8	81	52
305	Pipari	120.25	...	...	...	Uninhabited		...	...	...	...	...	...	...	...
306	Karaundi Kalan	191.29	23	27	153	76	77	25	28	...	...	20	4	44	13
307	Karaundi Khurd	404.85	45	54	311	133	178	25	33	...	...	43	3	75	5
308	Pathrauda	536.38	...	...	...	Uninhabited		...	...	...	...	...	...	...	...
309	Bahera	491.56	66	73	433	227	206	...	...	...	...	90	5	108	22
310	Sandi	19.52	...	...	...	Uninhabited		...	...	...	...	...	...	...	...
311	Haliya Kalan	560.08	14	14	72	38	34	15	13	...	...	13	1	15	5
312	Haliya Khurd	114.33	...	...	...	Uninhabited		...	...	...	...	...	...	...	...
313	Haliya Mahesh	100.63	...	...	...	Uninhabited		...	...	...	...	...	...	...	...
314	Mishragawan	341.64	43	51	278	140	138	2	...	...	...	37	6	75	66
315	Nakehli	348.58	38	45	240	123	117	39	33	...	...	31	...	72	66
316	Rajhokhar	356.18	...	...	...	Uninhabited		...	...	...	...	...	...	...	...
317	Hariharpur	782.40	103	114	573	287	286	18	22	69	63	91	9	165	128
318	Paduhar	689.02	109	117	673	336	337	61	70	7	6	116	1	164	120
319	Nagwar Kothar	73.32	9	10	60	28	32	...	...	...	...	9	...	14	5
320	Nagwar Unmulan	141.62	9	11	69	33	36	...	...	...	...	5	3	15	10
321	Pachali Kalan	216.42	54	61	319	176	143	...	...	...	...	44	1	94	53
322	Kalbaliya	695.76	169	175	966	501	465	11	8	24	28	173	13	275	89
323	Semra	599.16	27	28	173	77	96	3	3	...	...	16	3	40	6
324	Arraha	183.15	...	...	...	Uninhabited		...	...	...	...	...	...	...	...
325	Sikrauda	194.22	...	...	...	Uninhabited		...	...	...	...	...	...	...	...
326	Khadauri Khurd	113.88	...	...	...	Uninhabited		...	...	...	...	...	...	...	...
327	Khadauri Kalan	119.57	33	35	198	99	99	...	...	...	...	28	...	50	25
328	Khadaura	120.99	49	52	310	151	159	...	...	...	...	65	4	85	39
329	Patna Kalan	294.66	94	112	615	309	306	60	65	...	...	97	7	158	57
330	Rimari	345.73	158	164	1,033	515	518	11	11	109	118	178	12	277	217
331	Chitgarh	1,412.55	101	107	650	315	335	57	42	29	50	105	13	177	60
332	Sonbarsa	321.97	75	80	418	229	189	74	56	18	12	74	13	123	53
333	Semri	390.89	46	46	292	121	171	35	45	...	...	47	11	63	33
334	Nimaha	1,568.39	38	38	205	99	106	...	...	...	...	19	2	55	32
335	Karkothi	215.51	2	2	22	12	10	...	...	...	...	4	...	8	5
336	Ghorkat	1,114.86	150	157	896	440	456	75	80	15	15	151	32	217	105
337	Patna Khurd	433.83	93	108	594	307	287	44	49	10	9	61	...	165	76
338	Bachhaura	474.19	43	47	243	117	126	...	...	27	33	20	13	62	...
339	Deori	197.38	16	16	103	49	54	...	...	20	22	8	...	24	4
340	Udka	243.71	5	5	24	12	12	...	...	...	...	7	4	10	...

RAGHURAJNAGAR TAHSIL

Workers																					
I		II		III		IV		V a)		V b)		VI		VII		VIII		IX		X Non-Workers		L.C. No.
M	F	M	F	M	F	M	F	M	F	M	F	M	F	M	F	M	F	M	F	M	F	
17	18	19	20	21	22	23	24	25	26	27	28	29	30	31	32	33	34	35	36	37	38	1
...	...	...	...	...	...	...	...	...	Uninhabited					...	...	...	...	...	...	...	...	291
...	...	...	...	...	...	...	...	...	Uninhabited					...	...	...	...	...	...	...	...	292
...	...	...	...	...	...	...	...	...	Uninhabited					...	...	...	...	...	...	...	...	293
97	15	60	47	4	...	...	...	...	...	...	...	...	...	...	...	...	...	1	...	100	210	294
22	3	9	11	4	...	...	...	...	...	...	...	...	...	...	..	...	...	...	...	28	49	295
94	65	45	41	...	...	...	...	...	...	1	...	...	...	1	1	...	...	...	...	106	106	296
26	21	3	2	...	...	...	...	...	...	...	...	...	...	...	...	...	...	...	...	17	34	297
46	39	...	...	...	...	...	...	...	...	...	...	...	...	...	...	...	...	...	...	38	27	298
74	59	20	19	...	...	...	...	...	...	...	...	...	...	...	...	...	...	...	...	60	65	299
69	15	36	34	1	...	1	...	5	...	...	...	...	...	...	...	...	...	5	...	95	150	300
61	10	40	29	...	...	...	...	...	...	...	...	...	...	...	...	...	...	3	...	82	153	301
14	7	24	30	...	...	...	...	...	...	1	...	...	...	...	...	...	...	8	2	40	44	302
47	...	10	11	...	...	...	...	...	...	...	...	...	...	2	...	...	...	...	...	34	88	303
22	2	56	50	...	...	...	...	...	...	...	...	...	...	1	...	...	...	2	...	37	87	304
...	...	...	...	...	...	...	...	...	Uninhabited					...	...	...	...	...	...	...	...	305
23	...	19	12	1	1	...	...	...	...	...	...	...	...	...	...	...	...	1	...	32	64	306
67	...	5	5	...	...	...	...	...	...	...	...	...	...	...	...	...	...	3	...	58	173	307
...	...	...	...	...	...	...	...	...	Uninhabited					...	...	...	...	...	...	...	...	308
68	...	40	22	...	...	...	...	...	...	...	...	...	...	...	...	...	...	...	...	119	184	309
...	...	...	...	...	...	...	...	...	Uninhabited					...	...	...	...	...	...	...	...	310
10	...	5	5	...	...	...	...	...	...	...	...	...	...	...	...	...	...	...	...	23	29	311
...	...	...	...	...	...	...	...	...	Uninhabited					...	...	...	...	...	...	...	...	312
...	...	...	...	...	...	...	...	...	Uninhabited					...	...	...	...	...	...	...	...	313
48	48	25	18	...	...	...	...	...	...	...	...	...	...	...	...	...	...	2	...	65	72	314
39	38	30	28	2	...	...	...	...	...	...	...	...	...	...	...	...	...	1	...	51	51	315
...	...	...	...	...	...	...	...	...	Uninhabited					...	...	...	...	...	...	...	...	316
103	69	50	54	..	...	...	...	6	5	...	...	...	...	...	...	...	...	6	...	122	158	317
112	72	47	47	...	1	...	...	...	...	...	...	...	...	...	...	...	...	5	...	172	217	318
8	...	5	4	...	...	...	...	1	1	...	...	...	...	...	...	...	...	...	...	14	27	319
2	...	12	9	...	...	...	...	1	1	...	...	...	...	...	...	...	...	...	...	18	26	320
31	1	41	35	8	2	...	...	11	14	...	...	...	...	...	...	...	...	3	1	82	90	321
123	...	106	84	...	1	...	...	35	4	...	...	...	...	1	...	...	...	10	...	226	376	322
31	1	7	5	2	...	...	...	...	...	...	...	...	...	...	...	...	...	...	...	37	90	323
...	...	...	...	...	...	...	...	...	Uninhabited					...	...	...	...	...	...	...	...	324
...	...	...	...	...	...	...	...	...	Uninhabited					...	...	...	...	...	...	...	...	325
...	...	...	...	...	...	...	...	...	Uninhabited					...	...	...	...	...	...	...	...	326
31	2	9	13	...	...	...	...	10	10	...	...	...	...	...	...	...	...	...	...	49	74	327
42	8	19	17	2	...	...	...	19	14	...	...	...	...	..	...	...	...	3	...	66	120	328
68	...	62	54	7	1	...	...	11	2	2	...	...	...	...	...	...	...	8	...	151	249	329
135	124	71	86	10	2	...	...	48	5	...	...	...	...	1	...	...	...	12	...	238	301	330
107	24	49	29	21	7	...	...	...	...	...	...	...	...	...	...	...	...	...	...	138	275	331
64	14	39	30	...	...	—	...	19	9	...	...	...	...	...	...	...	...	1	...	106	136	332
53	22	8	10	...	...	...	...	...	1	...	...	...	...	...	...	...	...	2	...	58	138	333
52	32	...	...	...	...	...	...	...	...	...	...	...	...	...	...	...	...	3	...	44	74	334
7	5	...	...	...	...	...	...	...	...	...	...	...	...	...	...	...	...	1	...	4	5	335
139	18	62	79	...	...	...	...	10	8	...	...	...	...	...	...	...	...	6	...	223	351	336
114	14	47	62	1	...	...	...	...	...	...	...	...	...	...	...	...	...	3	...	142	211	337
45	...	16	...	...	...	...	...	...	...	...	...	...	...	...	...	1	...	...	...	55	126	338
20	...	3	4	...	...	...	...	...	...	...	...	...	...	...	...	...	...	1	...	25	50	339
10	...	...	...	...	...	...	...	...	...	...	...	...	...	...	...	...	...	...	...	2	12	340

PRIMARY CENSUS ABSTRACT

L.C. No.	Name of Village/ Town/ Ward/ Urban Block	Area of village in acres and of town/ ward in Km²	Occupied residential houses	Total No. of households	Total Population (including institutional and houseless population) P	M	F	Scheduled Castes M	F	Scheduled Tribes M	F	Literate and educated persons M	F	(I-IX) Total Workers M	F
1	2	3	4	5	6	7	8	9	10	11	12	13	14	15	16
341	Gadarihan	166.03	—	...	...	...	Uninhabited			...	...	...	...	...	...
342	Tikuri	511.00	...	...	...	...	Uninhabited			...	...	...	...	..	...
343	Andharwar	961.42	52	56	321	163	158	25	28	...	...	38	25	72	...
344	Bhatgawan	824.96	40	43	267	124	143	48	57	15	19	22	5	59	2
345	Ghorkati	305.27	33	34	161	81	80	23	18	36	40	14	3	44	18
346	Bamhauri Kothar	268.28	59	60	386	198	188	8	6	20	18	30	14	92	44
347	Lakhanwah	1,601.13	130	136	847	411	436	...	...	...	...	121	40	237	99
348	Karhi Kalan	669.11	64	64	386	203	183	19	21	17	16	70	11	119	25
349	Karhi Khurd	688.01	64	64	371	198	173	...	...	...	...	54	5	102	15
350	Madhaupur	357.73	14	14	86	36	50	...	...	...	...	13	1	21	2
351	KarhiTukda	6.10	...	...	...	..	Uninhabited			...	...	...	...	...	...
352	Bihara	3,315.04	343	363	1,927	954	973	135	140	104	102	334	42	496	498
353	Magarwar	515.17	58	62	411	201	210	13	7	...	...	93	24	97	6
354	Dhondhi	181.71	6	6	48	26	22	...	...	6	6	5	4	15	6
355	Khamba	385.52	66	76	452	212	240	17	21	65	73	69	11	103	61
356	Bhatgawan	156.04	27	28	158	80	78	...	...	...	...	27	2	37	6
357	Laulach	2,016.85	150	154	993	497	496	50	67	...	3	147	26	250	65
358	Deora	1,784.20	74	78	416	207	209	22	17	12	15	86	21	88	27
359	Bara	306.86	78	81	437	213	224	...	...	31	34	91	8	107	26
360	Mahdewa	637.09	59	64	306	134	172	87	106	...	...	17	1	68	58
361	Tikuri	433.86	67	73	387	194	193	27	28	...	...	40	35	105	33
362	Golhata	1,939.39	143	163	976	497	479	70	77	56	60	121	17	261	90
363	Thathaura	814.66	87	110	611	319	292	46	39	39	25	109	15	154	59
364	Deori	352.10	44	45	270	129	141	5	9	49	46	33	13	56	44
365	Piparchha	719.73	74	80	504	259	245	22	25	...	...	85	16	116	132
366	Bakiya Tiwariyan	994.00	237	248	1,525	727	798	77	87	98	96	259	52	329	127
367	Bakiya Bailo	1,634.00	124	135	711	361	350	91	94	...	...	134	34	181	5
368	Mahidal Khurd	541.00	59	83	402	182	220	59	83	...	...	49	9	104	53
369	Mahidal Kalan	1,408.00	149	201	1,163	587	576	33	23	19	14	226	47	306	37
370	Bhalwar	237.00	30	40	241	109	132	27	30	5	4	26	...	51	31
371	Kandwa	811.00	126	127	715	333	382	47	48	44	57	130	11	165	195
372	Ghatbelwa	837.00	77	80	509	248	261	11	8	28	31	93	19	131	126
373	Banpata	235.00	...	...	...	...	Uninhabited			...	...	...	...	...	...
374	Majhiyar	718.00	86	100	672	341	331	18	19	27	23	121	13	153	156
375	Gajan	824.00	129	137	837	400	437	65	64	47	55	110	31	196	83
376	Kitaha	795.00	64	73	435	222	213	19	22	11	6	53	6	104	22
377	Sonbarsa	368.00	91	96	593	297	296	39	39	...	...	105	23	135	136
378	Deomau Daldal	6,202.00	559	625	3,603	1,858	1,745	233	233	78	80	634	97	947	485
379	Bela	4,029.00	182	216	1,272	612	660	40	60	45	47	255	92	302	115
	Bela		*132*	*139*	*739*	*336*	*403*	*40*	*60*	*27*	*25*	*111*	*25*	*181*	*108*
	Jamuniya		*50*	*77*	*533*	*276*	*257*		...	*18*	*22*	*144*	*67*	*121*	*7*
380	Ramnagar	2,010.00	162	162	891	438	453	77	89	8	4	155	9	245	182
381	Raghunathpur	1,157.00	122	124	702	363	339	53	46	25	25	97	25	174	162
382	Phiphir	673.00	...	...	...	...	Uninhabited			...	...	...	...	...	...
383	Barti	1,807.00	150	174	1,167	599	568	33	36	11	10	168	41	320	96
384	Majhiyar	262.00	63	78	470	244	226	...	...	28	27	76	20	120	121
385	Chhibaura	971.00	150	193	1,050	509	541	37	36	125	140	167	69	263	181
386	Madhi	825.00	103	110	587	296	291	21	21	57	59	87	7	153	64
387	Khohar	1,727.00	298	300	1,761	908	853	166	164	...	...	344	38	450	285
388	Atarhara	1,169.00	122	122	895	465	430	108	106	63	69	134	22	274	92

Workers																						
I		II		III		IV		V(a)		V(a)		VI		VII		VIII		IX		X Non-Workess		L.C. No.
M	F	M	F	M	F	M	F	M	F	M	F	M	F	M	F	M	F	M	F	M	F	
17	18	19	20	21	22	23	24	25	26	27	28	29	30	31	32	33	34	35	36	37	38	1
...	...	...	...	...	...	...	...	Uninhabited						...	...	...	...	...	...	...	...	341
...	...	...	...	...	...	...	...	...	Uninhabited					...	...	...	...	...	...	...	...	342
57	...	13	...	...	...	...	...	...	...	...	...	...	...	...	...	1	...	1	...	91	158	343
18	2	41	...	...	...	...	...	...	...	...	...	...	...	...	...	...	...	...	...	65	141	344
8	...	36	18	...	...	...	...	...	...	...	...	...	...	...	...	...	...	...	...	37	62	345
56	12	29	32	...	...	...	...	1	...	...	...	...	...	...	...	...	...	6	...	106	144	346
125	3	86	88	...	...	2	...	16	8	...	...	...	...	2	...	...	...	6	...	174	337	347
84	1	31	24	...	...	...	...	...	...	2	...	...	...	...	...	...	...	2	...	84	158	348
76	1	24	14	...	...	...	...	...	...	...	...	...	...	...	...	...		2	...	96	158	349
19	...	2	2	...	...	...	...	...	...	...	...	...	...	...	...	...	...	...	...	15	48	350
...	...	...	...	...	...	...	...	...	Uninhabited					...	...	...	...	...	...	...	...	351
263	293	170	191	2	...	...	...	33	9	3	...	...	...	4	2	...	...	21	3	458	475	352
82	2	6	4	...	...	...	...	...	...	...	...	...	...	...	...	...	...	9	...	104	204	353
9	...	6	6	...	...	...	...	...	...	...	...	...	...	...	...	...	...	...	...	11	16	354
39	7	52	54	...	...	...	...	2	...	1	...	...	...	1	...	...	...	8	...	109	179	355
28	4	2	2	...	...	...	...	...	...	...	...	...	...	...	...	...	...	7	...	43	72	356
176	13	34	50	5	1	...	...	12	...	...	...	...	...	7	...	...	...	16	1	247	431	357
52	7	19	16	6	1	...	...	4	3	4	...	...	...	...	...	...	...	3	...	119	182	358
74	9	19	16	...	1	...	...	4	...	...	...	...	...	...	...	...	...	10	...	106	198	359
25	8	37	49	4	1	...	...	...	...	1	...	...	...	...	...	...	...	1	...	66	114	360
77	9	16	20	11	4	...	...	...	...	...	...	...	...	...	...	...	...	1	...	89	160	361
151	6	73	79	7	5	...	...	18	...	...	...	...	...	4	...	...	...	8	...	236	389	362
94	15	44	44	...	...	...	...	8	...	...	...	...	...	...	...	...	...	8	...	165	233	363
23	9	33	35	...	...	...	...	...	...	...	...	...	...	...	...	...	...	...	...	73	97	364
85	94	19	29	...	...	...	...	6	5	2	2	...	...	1	2	...	...	3	...	143	113	365
187	56	103	70	1	...	...	...	8	...	...	...	...	...	4	...	...	...	26	1	398	671	366
137	...	33	5	...	...	...	...	6	...	...	...	1	...	...	...	...	...	4	...	180	345	367
64	5	34	42	3	6	...	...	...	...	...	...	...	...	...	...	...	...	3	...	78	167	368
198	6	33	22	...	1	1	...	22	7	...	...	...	...	18	1	...	...	34	...	281	539	369
22	7	23	24	...	...	...	...	...	...	...	...	...	...	...	...	...	...	6	...	58	101	370
91	116	68	79	...	...	...	...	...	...	...	...	...	...	2	...	...	...	4	...	168	187	371
88	86	31	32	...	...	...	...	2	5	...	...	...	...	2	2	...	...	8	1	117	135	372
...	...	...	...	...	...	...	...	...	Uninhabited					...	...	...	...	...	...	...	...	373
102	118	29	38	...	...	...	...	2	...	...	...	...	...	...	...	...	...	20	...	188	175	374
111	26	52	54	5	...	...	...	5	...	12	...	...	...	3	...	...	...	8	3	204	354	375
81	2	18	19	...	...	...	...	3	1	...	...	...	...	...	...	...	...	2	...	118	191	376
81	91	22	22	...	...	...	...	26	23	...	...	...	...	...	...	...	...	6	...	162	160	377
584	240	270	240	17	4	2	...	19	...	7	...	2	...	10	...	...	...	36	1	911	1,260	378
182	36	55	77	2	1	...	...	10	...	...	...	...	...	...	...	...	...	53	1	310	545	379
111	*30*	*45*	*77*	*2*	*1*	...	...	*10*	...	...	...	...	...	...	...	...	...	*13*	...	*155*	*295*	
71	*6*	*10*	...	...	...	...	...	...	...	...	...	...	...	...	...	...	...	*40*	*1*	*155*	*250*	
165	97	53	78	3	...	...	...	16	6	...	...	...	...	3	...	...	...	5	1	193	271	380
125	111	42	51	1	...	...	...	3	...	...	...	...	...	...	...	...	...	3	...	189	177	381
...	...	...	...	...	...	...	...	...	Uninhabited					...	...	...	...	...	...	...	...	382
225	8	65	88	1	...	...	...	16	...	...	...	...	...	1	...	...	...	12	...	279	472	383
82	75	33	38	5	7	...	...	...	...	...	...	...	...	...	1	...	...	...	...	124	105	384
127	42	84	131	11	4	...	1	14	...	...	...	...	...	7	2	...	...	20	1	246	360	385
76	4	63	59	...	...	...	...	...	...	2	...	...	...	...	...	...	...	12	1	143	227	386
263	154	102	109	4	1	...	...	36	19	...	...	1	1	8	...	...	...	36	1	458	568	387
126	1	114	88	...	...	...	...	6	1	2	...	...	...	4	...	...	...	22	2	191	338	388

PRIMARY CENSUS ABSTRACT

L.C. No.	Name of Village/ Town/ Ward/ Urban Block	Area of village in acres and of town/ ward in Km²	Occupied residential houses	Total No. of households	Total Population (including Institutional and houseless population)			Scheduled Castes		Scheduled Tribes		Literate and educated persons		(I-IX) Total Workers	
					P	M	F	M	F	M	F	M	F	M	F
1	2	3	4	5	6	7	8	9	10	11	12	13	14	15	16
389	Gadhwa Khurd	501.00	75	75	484	225	259	1	3	19	14	72	13	110	37
390	Rehuta	599.00	68	71	507	246	261	56	58	...	...	77	5	124	97
391	Kichwariya	458.00	100	111	636	312	324	40	40	40	39	94	15	145	73
392	Rajarwar	1,165.00	160	190	964	477	487	41	52	70	70	200	44	215	151
393	Rajarwar Tukda	10.00	...	...	...	Uninhabited		...	...	...	...	...	...	...	...
394	Itaur	750.00	58	58	329	162	167	...	...	...	...	51	22	83	47
395	Mainpura	177.00	43	43	214	115	99	17	13	37	32	10	...	65	33
396	Gadhwa Kalan	790.00	81	82	488	238	250	21	22	6	9	78	8	127	115
397	Gajgawan	912.00	112	146	979	477	502	120	118	6	4	115	15	275	316
398	Bardadih	451.00	98	98	583	295	288	44	34	...	...	80	8	152	23
399	Goraiya	3,186.00	250	270	1,572	800	772	108	128	51	54	255	76	433	143
400	Khamhariya	1,680.00	163	198	1,117	566	551	106	117	...	...	397	32	319	42
401	Tikuri	558.00	55	55	317	155	162	2	3	11	9	50	10	80	42
402	Akauna	886.00	87	87	420	221	199	35	32	39	30	90	43	114	57
403	Tedhgawan	238.00	57	57	299	149	150	...	8	31	32	37	7	88	60
404	Korgawan	334.00	23	23	139	75	64	7	9	22	16	36	5	38	32
405	Aber	4,437.00	521	534	2,741	1,396	1,345	188	187	47	53	443	64	768	287
	Aber		*189*	*189*	*902*	*464*	*438*	*188*	*187*	*47*	*53*	*96*	*5*	*250*	*30*
	Nayakheda		*162*	*175*	*824*	*420*	*404*	...	...	...	...	*138*	*19*	*243*	*60*
	Mudibasti		*170*	*170*	*1,015*	*512*	*503*	...	...	...	...	*209*	*40*	*275*	*197*
406	Kotar	4,307.00	708	731	3,571	1,837	1,734	232	207	145	142	654	156	986	389
407	Gahiri	231.00	16	16	104	59	45	...	...	...	...	18	1	34	9
408	Semari	446.34	44	45	209	106	103	44	43	...	...	16	...	60	21
409	Mohaniya	448.38	61	64	375	183	192	3	3	12	13	53	15	102	34
410	Buda	448.07	28	28	174	91	83	58	56	...	...	13	...	40	31
411	Tihai	598.12	87	108	482	257	225	54	49	31	25	89	16	128	67
412	Umri	376.80	10	10	66	35	31	...	...	...	...	14	...	19	...
413	Farhad	17.28	..	..	...	Uninhabited		...	...	...	...	...	...	...	...
414	Farhad	3.90	...	...	...	Uninhabited		...	...	...	...	...	...	...	...
415	Farhad	589.00	29	29	172	87	85	...	...	...	...	16	...	44	8
416	Gadauli	293.09	...	...	...	Uninhabited		...	...	...	...	...	...	...	...
417	Chund Khurd	111.91	117	174	1,240	636	604	119	116	...	...	202	78	312	118
418	Sudamapur (445)	25.63	...	...	...	Uninhabited		...	...	...	...	...	...	...	...
419	Sudamapur (444)	86.60	10	11	66	28	38	...	...	...	...	13	36	18	6
420	Kathar	356.16	8	10	51	27	24	...	...	...	...	8	1	14	5
421	Domhai	636.00	60	78	417	212	205	62	60	7	7	75	20	117	58
422	Bara	1,303.15	94	115	689	362	327	60	68	...	...	75	13	216	172
423	Chund Kalan	553.99	21	31	176	87	89	71	76	...	...	17	3	50	47
424	Anjhi	771.77	4	4	34	19	15	...	...	...	...	10	...	10	2
425	Sabhapur	94.69	171	195	1,018	550	468	109	90	...	...	208	33	287	121
426	Parsauja Kalan	199.92	...	...	...	Uninhabited		...	...	...	...	...	...	...	...
427	Khanch	220.80	45	52	297	156	141	43	40	...	...	56	10	76	27
428	Maudaha	542.22	82	82	445	230	215	19	24	...	...	92	7	107	66
429	Karkal	100.80	...	...	...	Uninhabited		...	...	...	...	...	...	...	...
430	Nagaura	671.38	40	40	188	107	81	58	59	...	...	22	4	63	28
431	Parsauja Khurd	174.90	1	1	2	2	...	...	...	...	...	2	...	1	...
432	Mahura	114.62	2	3	14	8	6	...	...	...	...	1	...	2	2
433	Salaiya	388.99	44	59	333	171	162	60	60	...	...	43	2	94	60
434	Sujawal Khurd	392.56	52	57	363	195	168	8	6	...	...	81	10	93	43
435	Reuhan	693.38	36	42	278	137	141	63	73	...	...	28	2	70	55

RAGHURAJNAGAR TAHSIL

Workers																					
I		II		III		IV		V (a)		V (b)		VI		VII		VIII		IX		X Non-Workers		L.C. No
M	F	M	F	M	F	M	F	M	F	M	F	M	F	M	F	M	F	M	F	M	F	
17	18	19	20	21	22	23	24	25	26	27	28	29	30	31	32	33	34	35	36	37	38	1
83	31	15	5	6	1	...	...	1	...	1	...	...	...	...	...	...	...	4	...	115	222	389
89	65	25	30	3	2	...	...	5	...	...	...	...	...	...	...	...	...	2	...	122	164	390
114	56	27	16	...	...	...	...	1	1	...	...	...	...	1	...	...	...	2	...	167	251	391
111	62	62	80	11	7	...	...	5	...	3	1	...	...	3	1	...	...	20	...	262	336	392
...	...	...	...	...	...	...	...	...	Uninhabited			..		...	...	...	...	...	...	...	...	393
57	28	20	19	1	...	...	...	1	...	...	...	...	...	...	...	...	...	4	...	79	120	394
34	9	28	23	3	1	...	...	...	...	...	...	...	...	...	...	...	...	...	...	50	66	395
95	89	17	23	6	2	...	...	4	...	1	...	...	...	2	...	...	...	2	1	111	135	396
158	198	100	117	...	...	...	...	14	1	...	...	1	...	...	...	...	...	2	...	202	186	397
112	13	34	10	2	...	...	...	...	...	...	...	...	...	3	...	...	...	1	...	143	265	398
157	43	65	48	52	8	...	...	105	32	...	...	...	...	30	10	...	...	24	2	367	629	399
175	9	103	31	5	...	...	...	17	2	...	...	...	...	3	...	...	...	16	...	247	509	400
56	31	11	9	9	2	...	...	...	...	...	...	...	...	...	...	...	...	4	...	75	120	401
53	13	36	42	17	...	...	...	3	1	1	...	...	...	...	...	...	...	4	1	107	142	402
28	11	16	22	29	22	...	...	10	1	...	4	...	...	1	...	...	...	4	...	61	90	403
17	10	12	19	3	1	...	...	1	2	...	...	...	...	...	...	...	...	5	...	37	32	404
433	193	192	92	13	...	...	...	36	1	6	...	...	...	7	...	2	...	29	1	628	1,058	405
95	*2*	*131*	*28*	*3*	...	...	...	*16*	...	*2*	...	...	...	*3*	...	...	...	...	...	*214*	*408*	
163	...	*45*	*58*	*9*	...	...	...	*12*	*1*	*2*	...	...	...	*4*	...	...	...	*8*	*1*	*177*	*344*	
225	*191*	*16*	*6*	*1*	...	...	...	*8*	...	*2*	...	...	...	...	...	*2*	...	*21*	...	*237*	*306*	
519	103	292	241	17	8	1	...	66	30	1	1	...	...	17	2	...	2	73	2	851	1,345	406
21	...	13	9	—	...	...	...	...	...	...	...	...	...	...	...	...	...	...	...	25	36	407
34	2	26	19	...	...	...	...	...	...	...	...	...	...	...	...	...	...	...	...	46	82	408
54	...	44	34	...	...	...	...	...	...	...	...	...	...	...	...	...	...	4	...	81	158	409
8	...	32	31	...	...	...	...	...	...	...	...	...	...	...	...	...	...	...	...	51	52	410
68	9	60	58	...	...	...	...	..	...	...	...	...	...	...	...	...	...	...	...	129	158	411
19	...	...	...	...	...	...	...	...	...	...	...	...	...	...	...	...	...	...	...	16	31	412
...	...	...	...	...	...	.	...	...	Uninhabited			...	...	...	...	...	...	...	...	..	...	413
...	...	...	...	...	...	...	...	...	Uninhabited			...	...	...	...	...	...	...	...	...	...	414
34	...	10	8	...	...	...	...	...	...	...	...	...	...	...	...	...	...	...	...	43	77	415
...	...	...	...	...	...	...	...	...	Uninhabited			...	...	...	...	...	...	...	...	...	...	416
172	2	90	110	23	5	...	...	4	...	3	...	...	...	4	1	...	...	16	...	324	486	417
...	...	...	...	...	...	...	...	...	Uninhabited			...	...	...	...	...	...	...	...	...	...	418
11	2	4	4	2	...	...	...	1	...	...	...	...	...	...	...	...	...	...	...	10	32	419
9	2	3	1	2	...	...	...	...	2	...	...	...	...	...	...	...	...	...	...	13	19	420
52	7	38	46	19	4	...	...	1	1	...	...	...	...	3	...	...	...	4	...	95	147	421
169	126	45	45	...	...	...	...	1	1	...	...	...	..	...	...	...	...	1	...	146	155	422
13	11	37	36	...	...	...	...	...	...	...	...	...	...	...	...	...	...	...	...	37	42	423
9	...	...	2	...	...	...	...	...	...	...	...	...	...	...	...	...	...	1	...	9	13	424
157	8	62	104	1	1	...	...	22	4	15	3	...	...	6	1	...	...	24	...	263	347	425
...	...	...	...	...	...	...	...	...	Uninhabited			...	...	...	...	...	...	...	...	...	...	426
39	3	32	22	...	...	...	...	1	2	...	...	...	...	...	...	...	...	4	...	80	114	427
92	52	13	14	...	...	...	...	...	...	...	...	...	...	...	...	...	...	2	...	123	149	428
...	...	...	...	...	...	...	...	...	Uninhabited			...	...	...	...	...	...	...	...	...	...	429
34	2	29	26	...	...	...	...	...	...	...	...	...	...	...	...	...	...	...	...	44	53	430
1	...	...	...	...	...	...	...	...	...	...	...	...	...	...	...	...	...	...	...	1	...	431
2	2	...	...	...	...	...	...	...	...	...	...	...	...	...	...	...	...	...	...	6	4	432
48	16	33	38	4	...	...	...	4	6	...	...	...	...	...	...	...	...	5	...	77	102	433
71	34	10	8	...	1	...	...	3	...	...	...	...	...	5	...	...	...	4	...	102	125	434
42	32	20	19	...	...	...	...	5	2	...	...	...	...	...	...	...	...	3	2	67	86	435

PRIMARY CENSUS ABSTRACT

L.C. No.	Name of Village/ Town/ Ward Urban Block	Area of village in acres and of town/ ward in Km²	Occupied residential houses	Total No. of households	Total Population (including institutional and houseless population)			Scheduled Castes		Scheduled Tribes		Literate and educated persons		(I–IX) Total Workers	
					F	M	F	M	F	M	F	M	F	M	F
1	2	3	4	5	6	7	8	9	10	11	12	13	14	15	16
436	Mahuwapar	442·29	22	37	141	72	69	39	41	...	...	12	2	42	34
437	Bamuraha	855.30	26	28	228	119	109	...	...	...	...	26	...	67	25
438	Sujawal Kalan	644.44	55	61	321	166	155	72	72	...	...	49	11	102	45
439	Bandhi	1,403.68	166	206	1,039	521	518	67	60	...	...	95	5	293	87
440	Berahna	426.62	62	69	325	167	158	...	...	...		64	13	92	29
441	Semra	441.66	31	41	209	103	106	...	...	...	...	15	1	69	28
442	Malmau	500.68	29	30	216	109	107	21	29	...	...	37	8	51	29
443	Sirsaha	100·55	15	16	119	64	55	...	...	...	...	20	1	23	4
444	Mehuti	4,303.93	401	453	2,506	1,304	1,202	73	70	...	...	391	48	683	192
445	Semra Kothar	589 67	15	16	106	54	52	8	7	...	...	13	...	24	6
446	Sohas Kothar	1,465.64	177	177	1,081	554	527	104	112	...	...	112	15	285	120
447	SohasUnmulan Paipkhar	34.31	...	...	...	...	Uninhabited			...	...	...	...	...	...
448	Pawaiya Kothar	969.20	55	64	335	180	155	31	30	11	13	38	3	97	37
449	Ragauli Kothar	318.57	54	56	364	193	171	193	171	...	...	60	18	96	36
450	Akauna Tukada	282.53	...	...	...	...	Uninhabited			...	...	...	...	...	...
451	Dagdiha	1,311.58	172	187	1,020	515	505	515	505	...	...	186	63	269	118
452	Akauna	599.60	32	47	457	231	226	76	75	...	...	68	11	133	74
453	Dagdiha Tukda No. 1	16.20	...	..	...	...	Uninhabited			...	...	...	...	...	...
454	Dagdiha Tukda No. 2	13.52	...	...	...	...	Uninhabited			...	...	...	...	...	...
455	Bailiha	160.18	...	...	...	...	Uninhabited			...	...	...	...	...	...
456	Pasi	649.97	54	58	401	198	203	34	33	14	12	57	7	107	60
457	Majhgawan	500.43	41	45	263	129	134	14	8	...	...	55	17	65	13
458	Bara khurd	248.98	24	24	109	50	59	...	...	2	2	5	2	27	6
459	Poindha Kalan	614.34	64	65	350	178	172	70	57	—	...	38	2	107	44
460	Kothra	589·88	97	113	737	365	372	53	55	29	47	154	52	176	80
461	Bharjuna Kalan	1,272.78	124	144	694	345	349	82	79	32	33	77	25	202	100
462	Shaha Kothar	696.57	40	41	183	101	82	...	...	1	...	26	2	54	20
463	Umri Kothar	630.57	28	38	169	85	84	6	3	6	5	18	5	52	29
464	Gaura No. 131	13.84	...	...	...	...	Uninhabited			...	...	...	...	...	...
465	Gaura No. 132	32.07	...	...	...	...	Uninhabited			...	...	...	...	...	...
466	Matima No. 342	57.52	4	4	74	42	32	...	...	...	...	28	7	14	...
467	Matima No. 340	104·41	5	8	48	23	25	...	...	...	...	10	...	16	1
468	Matima No. 341	55·54	...	...	...	...	Uninhabited			...	...	...	...	...	...
469	Karsara	1,089.67	76	81	422	217	205	1	1	21	20	65	11	124	26
470	Bharjuna Khurd	702.23	89	103	502	280	222	8	8	10	5	68	6	159	48
471	Niranjanpur	75.14	...	...	...	...	Uninhabited			...	...	...	...	...	...
472	Khamhariya	1,482.11	101	106	580	310	270	6	6	5	8	94	12	153	56
473	Turri	1,187.31	97	103	536	269	267	25	25	1	...	76	18	148	99
474	Jhari	1,194.22	109	115	637	336	301	50	38	37	30	103	14	181	58
475	Majhgawan	1,130.49	131	131	757	395	362	27	23	...	...	110	7	207	59
476	Jhari Tukda	75.06	...	...	...	...	Uninhabited			...	...	...	...	...	...
477	Kuwari	675.17	49	49	349	175	174	26	19	...	...	27	2	90	40
478	Mahuti 368	67.92	1	2	2	1	1	...	...	...	...	1	...	1	...
479	Mehuti 370	23.91	...	...	...	...	Uninhabited			...	...	...	...	...	—
480	Mehuti 369	6.35	...	...	...	...	Uninhabited			...	...	...	...	...	...
481	Mehuti 371	27.74	...	...	...	...	Uninhabited			...	...	...	...	...	...
482	Mehuti 372	15.44	...	...	...	...	Uninhabited			...	...	...	...	...	...
483	Bamhauri	883.30	177	178	1,121	581	540	12	14	26	27	191	39	322	83
484	Kumharuli	292·00	6	6	35	19	16	...	...	12	9	2	...	12	4
485	Koniya	361·84	50	53	283	137	146	...	...	3	2	27	5	78	44

Workers																						
I		II		III		IV		V(a)		V(b)		VI		VII		VIII		IX		X Non-Workess		L.C. No.
M	F	M	F	M	F	M	F	M	F	M	F	M	F	M	F	M	F	M	F	M	F	
17	18	19	20	21	22	23	24	25	26	27	23	29	30	31	32	33	34	35	36	37	38	1
27	23	13	11	...	...	...	...	...	...	...	...	...	...	...	...	...	...	2	...	30	35	436
53	14	14	11	...	...	...	...	...	...	...	...	...	...	...	...	...	...	...	...	52	84	437
58	9	43	36	...	...	...	...	...	...	...	...	...	...	...	...	...	...	1	...	64	110	438
163	8	69	73	19	2	...	...	21	3	12	..	...	...	2	1	...	...	7	...	228	431	439
36	1	40	27	1	...	...	...	...	...	3	...	...	...	...	...	1	...	11	1	75	129	440
33	2	35	26	...	...	...	...	1	...	...	...	...	...	...	...	...	...	...	...	34	78	441
37	4	6	18	3	7	...	...	1	...	...	...	...	...	1	...	...	...	3	...	58	78	442
21	1	2	3	...	...	...	...	...	...	...	...	...	...	...	...	...	...	...	...	41	51	443
409	61	142	110	11	4	...	..	88	17	...	...	...	...	1	...	1	...	31	...	621	1,010	444
17	...	6	6	1	...	...	...	...	...	...	...	...	...	...	...	...	...	...	...	30	46	445
173	27	81	86	...	...	...	...	12	7	1	...	...	...	2	...	...	...	16	...	269	407	446
...	...	...	...	...	...	...	...	...	Uninhabited			...	...	...	...	...	...	...	...	...	...	447
50	2	40	34	..	...	...	...	3	...	1	...	...	...	1	1	...	...	2	...	83	118	448
47	2	42	34	...	...	...	...	...	...	3	...	...	...	...	...	...	...	4	...	97	135	449
...	...	...	...	...	...	...	...	...	Uninhabited			...	...	...	...	...	...	...	...	...	...	450
133	5	101	111	4	...	1	...	12	1	...	...	...	...	5	1	...	...	13	...	246	387	451
60	22	51	49	3	...	...	...	6	1	8	...	...	...	1	1	...	...	4	1	98	152	452
...	...	..	...	...	...	...	...	...	Uninhabited			...	...	...	...	...	...	...	...	...	...	453
...	...	...	...	...	...	...	...	...	Uninhabited			...	...	...	...	...	...	...	...	...	...	454
...	...	...	...	...	...	...	...	...	Uninhabited			...	...	...	...	...	...	...	...	...	...	455
73	35	21	23	...	...	...	...	4	2	1	...	...	...	...	...	...	...	8	...	91	143	456
44	...	13	13	1	...	...	...	1	...	1	...	...	...	...	...	...	...	5	...	64	121	457
23	1	4	5	...	...	...	...	...	...	...	...	...	...	...	...	...	...	...	...	23	53	458
55	...	44	42	1	2	...	...	3	...	...	...	...	...	1	...	...	...	3	...	71	128	459
91	...	67	77	...	...	...	...	2	1	...	...	...	...	3	2	...	...	13	...	189	292	460
74	2	100	98	9	...	...	...	9	...	3	...	...	...	...	...	...	...	7	...	143	249	461
27	3	15	16	...	...	...	...	...	...	4	1	...	...	1	...	...	...	7	...	47	62	462
19	2	28	27	1	...	...	...	...	...	...	...	...	...	4	...	...	...	...	...	33	55	463
...	...	...	...	...	...	...	...	...	Uninhabited			...	...	...	...	...	...	...	...	...	...	464
...	...	...	...	...	...	...	...	...	Uninhabited			...	...	...	...	...	...	...	...	...	...	465
7	...	...	...	...	...	...	...	...	...	...	...	...	...	1	...	...	...	6	...	28	32	466
12	1	1	...	...	...	...	...	1	...	...	...	...	...	...	...	...	...	2	...	7	24	467
...	...	..	...	...	...	...	...	...	Uninhabited			...	...	...	...	...	...	...	...	...	...	468
90	4	22	17	...	...	...	...	1	3	8	2	...	...	2	...	...	...	1	...	93	179	469
91	2	49	42	...	...	...	...	13	4	...	...	...	...	4	...	...	...	2	...	121	174	470
...	...	...	...	...	...	...	...	...	Uninhabited			...	...	...	...	...	...	...	...	...	...	471
96	28	27	26	5	1	...	...	15	1	2	...	...	...	...	...	...	...	8	...	157	214	472
68	39	63	59	...	...	...	...	9	1	...	...	...	...	...	...	...	...	8	...	121	168	473
99	...	64	58	...	...	2	...	11	...	...	...	...	...	1	...	...	...	4	...	155	243	474
135	17	39	37	...	...	...	...	12	5	2	...	...	...	...	...	...	...	19	...	188	303	475
...	...	...	...	...	...	...	...	...	Uninhabited			...	...	...	...	...	...	...	...	...	...	476
65	23	18	15	...	...	...	...	5	2	2	...	...	...	...	...	...	...	...	...	85	134	477
1	...	...	...	...	...	...	...	...	...	...	...	...	...	...	...	...	...	...	...	...	1	478
...	...	...	...	...	...	...	...	...	Uninhabited			...	...	...	...	...	...	...	...	...	...	479
...	...	...	...	...	...	...	...	...	Uninhabited			...	...	...	...	...	...	...	...	...	...	480
...	...	...	...	...	...	...	...	...	Uninhabited			...	...	...	...	...	...	...	...	...	...	481
...	...	...	...	...	...	...	...	...	Uninhabited			...	...	...	...	...	...	...	...	...	...	482
155	5	96	74	1	...	...	...	21	4	...	...	...	...	6	...	2	...	41	...	259	457	483
5	...	6	4	...	...	...	...	...	...	...	...	...	...	...	...	...	...	1	...	7	12	484
29	4	34	35	11	4	...	...	2	...	...	...	...	...	...	...	...	...	2	1	59	102	485

PRIMARY CENSUS ABSTRACT

T.C. No.	Name of Village Town/ Ward Urban Block	Area of village in acres and of town/ ward in Km²	Occupied residential houses	Total No. of households	Total Population (including institutional and houseless population)			Scheduled Castes		Scheduled Tribes		Literate and educated persons		(I-IX) Total Workers	
					P	M	F	M	F	M	F	M	F	M	F
1	2	3	4	5	6	7	8	9	10	11	12	13	14	15	16
486	Gadari	259.75	34	35	254	129	125	5	4	1	1	25	...	69	26
487	Galbal	476.07	72	80	488	247	241	22	27	...	...	72	11	156	14
488	Parsadiya	330.04	55	58	336	180	156	...	...	...	...	57	6	101	37
489	Dehut	225.69	40	50	257	146	111	4	2	6	2	27	6	79	8
490	Amilpur	501.34	106	110	545	255	290	...	...	...	..	101	21	124	41
491	Chilla	613.02	50	55	281	148	133	32	27	...	...	32	6	67	18
492	Jaitwara	632.07	460	519	2,820	1,486	1,334	96	83	26	19	812	369	734	128
493	Bhitari Baghelan	126.21	5	6	32	17	15	...	...	...	...	1	...	10	2
494	Bhitari Sombanshi	137.77	47	55	306	158	148	...	...	18	14	32	8	87	37
495	Bara Tola	294.59	56	62	303	156	147	27	19	...	...	28	...	94	52
496	Itwa	458.44	37	48	242	115	127	27	34	...	...	22	8	68	22
497	Ghughuwar	172.40	14	16	145	74	71	23	25	...	...	23	9	34	13
498	Jaitwara (Dandi Tola)	1,139.85	136	180	1,164	605	559	74	71	72	66	180	65	307	144
499	Hatiya	1,535.43	125	125	825	424	401	9	7	...	...	184	48	225	53
500	Rimar	306.81	16	16	98	55	43	4	1	...	...	5	...	33	18
501	Bhaiswar	1,294.61	249	293	1,763	873	890	153	175	86	80	360	141	378	174
502	Khokhali	365.20	32	36	259	134	125	29	16	3	1	34	10	61	28
503	Susuwar	456.45	51	52	380	195	185	57	53	...	...	74	4	84	33
504	Nachrauda	465.68	125	125	327	161	166	12	15	...	...	69	24	66	35
505	Nadna	459.85	56	57	358	192	166	...	...	...	...	84	14	94	27
506	Marwa	162.50	23	23	149	69	80	...	...	5	4	23	9	35	21
507	Motisagar	247.82	...	...	...	Uninhabited		...	...	...	...	...	...	..	...
508	Sagra	1,332.35	...	...	...	Uninhabited		...	...	...	...	...	...	...	...
509	Mauhariya	807.75	2	4	13	8	5	...	...	...	...	1	...	3	2
510	Nayagaon	1,805.65	177	179	955	498	457	89	87	200	201	96	1	282	178
511	Sonaura	578.40	72	73	454	236	218	30	46	58	52	80	30	122	44
512	Shivsagar	3,607.79	34	38	202	93	109	...	...	81	98	7	2	71	46
513	Kamlo	144.63	...	...	...	Uninhabited		...	...	...	...	...	...	...	...
514	Upka	1,050.55	...	...	...	Uninhabited		...	...	...	...	...	...	...	...
515	Ranehi	1,237.09	201	220	1,230	621	609	17	18	3	1	197	27	303	88
516	Kanchanpur	252.66	68	99	710	371	339	37	31	...	...	168	35	180	7
517	Bamhraula	334.64	70	71	482	228	254	28	24	3	6	76	18	119	35
518	Patari	522.00	41	44	259	127	132	28	32	...	...	35	8	75	39
519	Majhtolwa	136.64	22	24	114	60	54	40	51	...	...	8	...	34	23
520	Kathwariya	193.55	9	14	84	44	40	...	...	...	...	25	3	24	11
521	Laudahai	215.72	...	...	...	Uninhabited		...	...	...	...	...	...	...	...
522	Purwa	1,047.20	71	72	485	242	243	93	105	48	43	48	14	123	77
523	Podi	748.13	111	118	677	347	330	...	...	60	58	102	31	184	78
524	Khamha	412.76	24	24	191	100	91	...	...	...	...	43	23	55	37
525	Gului	620.31	13	13	75	38	37	...	...	...	...	1	...	21	23
526	Madani	690.54	35	40	241	136	105	7	11	16	12	55	14	68	26
527	Rampura	561.36	...	...	...	Uninhabited		...	...	...	...	...	...	...	...
528	Badaur	580.24	39	39	195	100	95	...	...	55	56	21	4	53	31
529	Khatola	838.21	24	24	204	108	96	16	20	...	...	68	11	48	10
530	Udaisagar	242.12	65	65	291	155	136	42	41	56	53	11	...	95	62
531	Shardarpuri	286.81	50	50	303	155	148	...	...	87	86	36	3	84	52
532	Kothi	238.53	552	553	3,227	1,678	1,549	210	203	40	40	953	304	824	105
533	Royani	829.86	140	141	705	368	337	60	59	74	67	98	43	178	32
534	Mauhar	3,973.74	245	300	1,807	934	873	99	93	148	148	317	72	442	144
535	Didaundh	2,964.02	240	255	1,735	880	855	94	93	139	140	417	123	414	260

RAGHURAJNAGAR TAHSIL

Workers																						
I		II		III		IV		V (a)		V (b)		VI		VII		VIII		IX		X Non-Workers		L.C. No.
M	F	M	F	M	F	M	F	M	F	M	F	M	F	M	F	M	F	M	F	M	F	
17	18	19	20	21	22	23	24	25	26	27	28	29	30	31	32	33	34	35	36	37	38	1
39	...	24	24	2	1	...	...	...	1	2	...	...	..	...	...	...	...	2	...	60	99	486
87	3	54	11	...	...	...	...	7	...	...	...	...	...	...	...	...	...	8	...	91	227	487
50	2	42	35	...	...	...	...	...	...	1	...	...	...	...	...	...	...	8	...	79	119	488
19	1	5!	7	...	...	4	...	...	...	1	...	...	...	...	...	...	...	4	...	67	103	489
66	15	48	26	...	...	...	...	1	..	...	...	...	...	4	...	1	...	4	...	131	249	490
35	7	23	11	...	...	...	...	...	...	2	...	...	...	1	...	...	...	6	...	81	115	491
100	12	57	43	5	1	1	...	81	18	134	20	2	...	157	8	17	...	180	26	752	1,206	492
7	...	1	1	...	...	...	...	...	...	...	1	..	..	...	...	...	...	2	...	7	13	493
40	1	41	36	...	...	...	...	...	...	4	...	...	...	...	...	...	...	2	...	71	111	494
59	3	31	49	...	...	...	...	...	...	3	...	...	...	...	...	...	...	1	...	62	95	495
44	1	20	21	...	...	...	...	3	...	...	...	...	...	...	...	...	...	1	...	47	105	496
14	...	19	13	...	...	...	...	...	...	...	...	...	...	...	...	...	...	1	...	40	58	497
163	8	122	130	1	1	...	...	5	5	...	...	...	...	...	...	...	...	16	...	298	415	498
95	...	68	53	5	...	...	...	10	...	2	...	...	...	4	...	...	...	41	...	199	348	499
9	...	24	18	...	...	...	...	...	...	...	...	...	...	...	...	...	...	...	...	22	25	500
175	12	123	158	4	1	...	...	14	3	5	...	...	...	4	...	16	...	37	...	4 5	716	501
22	1	34	27	...	...	...	...	...	...	...	...	...	...	...	...	...	..	5	...	73	97	502
42	4	31	28	...	...	...	...	3	...	...	1	...	...	...	...	1	...	7	...	111	152	503
33	8	28	27	...	...	...	...	...	...	1	...	..	...	...	...	1	...	3	...	95	131	504
45	5	22	22	4	...	1	...	...	...	...	...	...	...	1	...	9	...	12	...	98	139	505
16	2	15	18	2	...	...	...	1	...	...	...	...	...	...	...	...	...	1	1	34	59	506
...	...	...	...	...	...	...	...	...	Uninhabited			...	...	...	...	...	...	...	...	...	...	507
...	...	...	...	...	...	...	...	...	Uninhabited			...	...	...	...	...	...	...	...	...	...	508
2	1	1	1	...	...	...	...	...	...	...	...	...	...	...	...	...	...	...	...	5	3	509
83	1	157	173	7	...	...	...	12	4	8	...	...	...	4	...	...	...	11	...	216	279	510
56	1	29	39	22	4	...	...	1	...	...	...	...	...	2	...	...	...	12	...	114	174	511
24	...	30	45	14	1	...	...	1	...	...	...	...	...	...	...	...	...	2	...	22	63	512
...	...	...	...	...	...	...	...	...	Uninhabited			...	...	...	...	...	...	...	...	...	...	513
...	...	...	...	...	...	...	...	...	Uninhabited			...	...	...	...	...	...	...	...	...	...	514
185	...	72	78	...	...	1	...	29	10	...	...	...	...	2	...	4	...	10	...	318	521	515
142	4	17	3	...	...	..	...	...	...	...	...	...	...	...	..	1	...	20	...	191	332	516
77	17	27	18	...	...	...	...	3	...	2	...	...	...	...	...	1	...	9	...	109	219	517
37	12	22	24	3	...	...	...	6	1	2	...	...	...	1	1	...	...	4	1	52	93	518
7	...	27	23	...	...	...	...	...	...	...	...	...	...	...	...	...	...	...	...	26	31	519
16	9	2	2	...	...	...	...	...	...	6	...	...	...	...	...	...	...	...	...	20	29	520
...	...	...	...	...	...	...	...	...	Uninhabited			...	...	...	...	...	...	...	...	...	...	521
58	30	52	46	...	...	...	...	2	1	2	...	...	...	...	...	...	...	9	...	119	166	522
81	...	73	72	3	...	...	...	14	6	...	...	...	...	2	...	1	...	10	...	163	252	523
40	27	8	8	...	...	...	...	...	...	...	...	...	...	...	...	1	...	6	2	45	54	524
11	9	10	14	...	...	...	...	...	...	...	...	...	...	...	...	...	...	...	...	17	14	525
49	12	12	14	...	...	...	...	2	...	2	...	...	...	...	...	...	...	3	...	68	79	526
...	...	...	...	...	...	...	...	...	Uninhabited			...	...	...	...	...	...	...	...	...	...	527
21	...	29	29	1	...	...	...	1	1	1	...	...	...	...	...	...	...	...	1	47	64	528
33	...	11	10	1	...	...	...	...	...	...	...	...	...	...	...	...	...	3	...	60	86	529
17	...	53	58	7	...	...	...	12	4	...	...	...	...	1	...	...	...	...	...	60	74	530
27	...	42	50	13	1	...	...	...	...	...	...	...	...	...	...	...	...	2	1	71	96	531
192	3	93	44	33	2	3	1	175	22	46	4	9	1	112	10	5	...	156	18	854	1,444	532
48	..	50	27	...	...	...	...	32	..	18	1	1	...	1	...	1	...	27	4	190	305	533
223	23	147	99	2	...	...	...	47	22	4	...	...	...	6	...	...	...	13	...	492	729	534
218	76	127	157	1	...	2	...	28	25	10	2	...	...	4	...	1	...	23	...	466	595	535

PRIMARY CENSUS ABSTRACT

L.C. No.	Name of Village/ Town/ Ward/ Urban Block	Area of village in acres and of town/ ward in Km_2	Occupied residential houses	Total No. of households	Total Population (including institutional and houseless Population) P	M	F	Scheduled Castes M	F	Scheduled Tribes M	F	Literate and educated persons M	F	(I-IX) Total Workers M	F
1	2	3	4	5	6	7	8	9	10	11	12	13	14	15	16
536	Sagwan	463.05	53	53	297	143	154	10	11	...	...	56	26	77	29
537	Naina	794.81	87	90	551	268	283	45	61	8	6	104	43	132	98
538	Mankahari	1,112.65	100	100	599	301	298	80	80	18	20	91	24	152	81
539	Lokhariha	261.49	20	20	133	71	62	...	...	...	...	38	8	30	1
540	Pawaiya	1,900.92	225	239	1,393	723	670	201	202	48	45	190	27	383	181
541	Guluwa	1,660.50	135	185	1,023	519	504	58	63	...	...	155	31	296	71
542	Bairgala	242.80	56	58	353	183	170	14	12	26	19	78	29	70	34
543	Abdhendra Sagar	202.95	18	18	99	51	48	32	31	...	...	11	...	25	20
544	Raipur	770.13	1 4	155	861	446	415	54	52	72	73	150	38	257	143
545	Pangara	82.80	4	5	25	17	8	...	...	1	...	16	3	5	1
546	Dehuta	790.50	46	47	237	129	108	54	43	...	...	28	6	75	30
547	Ghaderua	373.53	11	12	78	41	37	...	...	...	...	12	...	19	1
548	Kolyata	251.40	26	27	136	74	62	...	...	27	35	22	4	40	2
549	Deori Khurd	38.10	...	...	...	Uninhabited		...	...	...	...	...	...	...	...
550	Semri Khurd	40.65	...	...	...	Uninhabited		...	...	...	...	...	...	...	...
551	Semri Kalan	374.79	74	75	413	218	195	14	10	26	24	62	10	114	24
552	Deori Kalan	399.60	35	37	235	116	119	...	...	...	...	58	14	47	...
553	Ujraudha	909.24	56	67	392	207	185	139	123	...	...	33	25	111	55
554	Manakwar	417.39	16	16	93	50	43	...	...	5	3	23	6	28	...
555	Barahana	2,013.40	253	261	1,468	762	706	28	82	89	89	227	94	379	166
	Hadiya Tola		*139*	*143*	*748*	*390*	*358*	*28*	*82*	*78*	*78*	*85*	*19*	*194*	*87*
	Kahra Tola		*114*	*118*	*720*	*372*	*348*	...	...	*11*	*11*	*142*	*75*	*185*	*76*
556	Rampura	1,117.89	50	67	492	241	251	38	47	...	...	36	...	112	38
557	Goraiya	2,228.15	81	116	662	332	330	16	10	64	57	98	38	170	64
558	Jhanda	1,732.62	...	...	...	Uninhabited		...	...	...	...	...	...	...	...
559	Barhatha Kalan	1,810.49	17	19	114	58	56	...	...	58	56	9	...	29	...
560	Barhatha Khurd	302.22	24	26	132	67	65	1	...	62	58	8	...	38	2
561	Shahpura	1,519.58	34	35	181	120	61	1	...	47	45	55	5	94	...
562	Amdari	2,507.21	...	...	...	Uninhabited		...	...	...	...	...	...	...	...
563	Naugawan	511.51	...	...	...	Uninhabited		...	...	...	...	...	...	...	...
564	Dighari	6,080 86	10	11	58	28	30	...	...	23	27	...	...	18	1
565	Chakar	2,340.14	54	61	287	145	142	...	...	142	142	2	...	77	5
566	Umardari	868.37	17	25	91	44	47	...	...	43	47	5	...	29	4
567	Kachura	2,422.57	8	9	49	26	23	...	...	26	23	1	...	15	6
568	Athbarhi	3,198.91	24	29	147	83	64	...	...	83	64	3	...	43	24
569	Lalpur	2,292.83	33	40	197	101	96	...	...	73	74	9	...	60	30
570	Myan	1,936.39	9	12	61	30	31	...	...	28	27	10	...	19	8
571	Patihar	1,321.79	18	22	114	65	49	...	...	60	49	18	...	34	19
572	Jhali	4,282.52	306	314	1,564	809	755	151	147	65	64	216	42	448	227
	Jhali		*160*	*165*	*865*	*445*	*420*	*112*	*105*	...	...	*106*	*20*	*257*	*160*
	Rakselwa		*146*	*149*	*699*	*364*	*335*	*39*	*42*	*65*	*64*	*110*	*22*	*191*	*67*
573	Paikaura	514.60	34	34	158	80	78	...	...	19	12	8	2	50	27
574	Paikauri	477.32	91	91	437	238	199	29	23	...	...	25	2	138	58
575	Semariya Belha	726.46	173	207	983	500	483	146	143	...	...	110	21	289	166
576	Khadauri	216.57	30	36	192	96	96	56	60	...	...	13	7	52	33
577	Khadaura	713.66	76	76	464	239	225	75	73	...	...	66	42	124	66
578	Naukhad Khurd	597.07	16	18	97	50	47	45	44	5	3	3	...	27	24
579	Karsara	1,499.81	298	307	1,929	1,004	925	115	118	31	22	307	32	500	156
	Karsara		*151*	*158*	*969*	*514*	*455*	*46*	*45*	...	...	*141*	*11*	*266*	*43*
	Pekaura		*147*	*149*	*960*	*490*	*470*	*69*	*73*	*31*	*22*	*166*	*21*	*234*	*113*

Workers																						
I		II		III		IV		V (a)		V (b)		VI		VII		VIII		IX		X Non-Workers		L.C. No.
M	F	M	F	M	F	M	F	M	F	M	F	M	F	M	F	M	F	M	F	M	F	
17	18	19	20	21	22	23	24	25	26	27	28	29	30	31	32	33	34	35	36	37	38	1
37	10	21	11	1	...	...	...	7	...	5	6	...	...	...	...	1	...	5	2	66	125	536
69	40	38	42	1	...	...	...	20	16	...	...	...	...	...	...	...	...	4	...	136	185	537
87	5	48	76	...	...	...	...	2	...	...	...	...	...	...	...	...	...	15	...	149	217	538
28	1	...	...	...	...	...	...	...	...	...	...	...	...	2	...	...	...	...	...	41	61	539
198	...	155	98	...	...	...	...	23	83	...	...	...	...	...	...	...	...	7	...	340	489	540
176	7	40	50	22	1	...	...	48	13	...	...	...	...	3	...	...	...	7	...	223	433	541
28	7	30	26	1	1	...	...	...	...	2	...	...	...	...	...	...	...	9	...	113	136	542
2	...	10	20	...	...	...	...	12	...	...	...	...	...	...	...	...	...	1	...	26	28	543
113	5	110	138	...	...	...	...	14	...	4	...	...	...	6	...	...	...	10	...	189	272	544
4	1	1	...	...	...	...	...	...	...	...	...	...	...	...	...	...	...	...	...	12	7	545
43	3	28	27	...	...	...	...	...	...	...	...	...	...	...	...	2	...	2	...	54	78	546
19	...	...	1	...	...	...	...	...	...	...	...	...	...	...	...	...	...	...	...	22	36	547
30	1	7	1	...	...	...	...	...	...	...	...	...	...	...	...	...	...	3	...	34	60	548
...	...	...	...	...	...	...	...	..	Uninhabited			...	...	...	...	...	...	...	...	...	...	549
...	...	...	...	...	...	...	...	...	Uninhabited			...	...	...	...	...	...	...	...	...	...	550
61	2	28	20	...	...	...	...	22	2	2	...	...	...	...	...	...	...	1	...	104	171	551
43	...	1	...	...	...	2	...	...	...	...	...	...	...	1	...	...	...	...	...	69	119	552
50	1	55	54	...	...	1	...	...	...	...	...	...	...	...	...	...	...	5	...	96	130	553
23	...	5	...	...	...	...	...	...	...	...	...	...	...	...	...	...	...	...	...	22	43	554
212	54	90	98	4	1	4	1	35	11	...	...	...	...	6	...	1	...	27	1	383	540	555
113	*14*	*53*	*66*	*2*	...	*4*	*1*	*12*	*6*	...	...	...	...	*1*	...	...	...	*9*	...	*196*	*271*	
99	*40*	*37*	*32*	*2*	*1*	...	...	*23*	*5*	...	...	...	...	*5*	...	*1*	...	*18*	*1*	*187*	*269*	
80	8	27	28	...	...	...	...	...	...	5	2	...	...	...	...	...	...	...	...	129	213	556
108	22	51	39	...	...	...	...	...	...	5	1	...	...	...	...	...	...	6	2	162	266	557
...	...	...	...	...	...	...	...	...	Uninhabited			...	...	...	...	...	...	...	...	...	...	558
24	...	5	...	...	...	...	...	...	...	...	...	...	...	...	...	...	...	...	...	29	56	559
37	2	1	...	...	...	...	...	...	...	...	...	...	...	...	...	...	...	...	...	29	63	560
25	...	...	...	...	...	...	...	...	...	...	...	...	...	...	...	...	...	69	...	26	61	561
...	...	...	...	...	...	...	...	...	Uninhabited			...	...	...	...	...	...	...	...	...	...	562
...	...	...	...	...	...	...	...	...	Uninhabited			...	...	...	...	...	...	...	...	...	...	563
15	1	3	...	...	...	...	...	...	...	...	...	...	...	...	...	...	...	...	...	10	29	564
71	3	3	2	...	...	1	...	...	...	1	...	...	...	1	...	...	...	...	...	68	137	565
26	2	1	2	1	...	...	...	...	...	...	...	...	...	1	...	...	...	...	...	15	43	566
11	...	1	5	3	...	...	...	...	...	...	...	...	...	...	...	...	...	...	1	11	17	567
37	8	8	15	3	1	...	...	...	...	...	...	...	...	...	...	...	...	...	...	35	40	568
24	6	23	24	12	...	...	...	...	...	...	...	...	...	...	...	...	...	1	...	41	66	569
13	4	4	3	2	1	...	...	...	...	...	...	...	...	...	...	...	...	...	...	11	23	570
29	11	3	8	2	...	...	...	...	...	...	...	...	...	...	...	...	...	...	...	31	30	571
263	81	103	128	15	...	...	...	37	17	1	...	...	...	12	1	...	...	17	...	361	528	572
134	*69*	*76*	*87*	*15*	...	...	...	*18*	*3*	...	...	...	...	*8*	*1*	...	...	*6*	...	*188*	*260*	
129	*12*	*27*	*41*	...	...	...	...	*19*	*14*	*1*	...	...	...	*4*	...	...	...	*11*	...	*173*	*268*	
34	14	13	13	...	...	...	...	3	...	...	...	...	...	...	...	...	...	...	...	30	51	573
97	26	31	32	...	...	...	..	5	...	1	...	...	...	...	...	...	...	4	...	100	141	574
153	76	54	54	...	...	1	...	72	35	...	...	...	...	6	1	...	...	3	...	211	317	575
24	...	22	33	3	...	...	...	2	...	1	...	...	...	...	...	...	...	...	...	44	63	576
52	1	48	56	2	1	...	...	13	8	...	...	...	...	2	...	...	...	7	...	115	159	577
12	1	15	23	...	...	...	...	...	...	...	...	...	...	...	...	...	...	...	...	23	23	578
258	39	87	57	17	...	1	...	90	58	3	...	4	...	16	1	...	...	24	1	504	769	579
172	*8*	*35*	*14*	*8*	...	*1*	...	*27*	*21*	*2*	...	*4*	...	*6*	...	...	...	*11*	...	*248*	*412*	
86	*31*	*52*	*43*	*9*	...	...	...	*63*	*37*	*1*	...	...	...	*10*	*1*	...	...	*13*	*1*	*256*	*357*	

PRIMARY CENSUS ABSTRACT

L.C. No.	Name of Village/ Town/ Ward/ Urban Block	Area of village in acres and of town/ ward in Km²	Occupied residential houses	Total No. of households	Total Population (including institutional and houseless population) P	M	F	Scheduled Castes M	F	Scheduled Tribes M	F	Literate and educated persons M	F	(I-IX) Total Workers M	F
1	2	3	4	5	6	7	8	9	10	11	12	13	14	15	16
580	Bhamar	1,246.71	150	150	917	469	448	21	17	97	104	134	21	256	87
581	Khangarh	4,916.09	126	126	789	405	384	8	9	191	214	19	17	233	103
582	Barah	196.07	19	19	114	63	51	...	...	1	1	12	...	25	11
583	Tikar	1,267.83	145	169	1,091	551	540	27	25	69	61	166	100	293	74
584	Chokhari	2,205.04	280	338	1,790	902	888	137	141	107	107	256	43	495	238
585	Jamunihai	367.96	28	28	200	105	95	24	26	...	...	40	2	53	3
586	Rampura	187.51	...	...	...	...	Uninhabited			...	...	...	...	...	...
587	Hamirpur	213.04	...	...	...	...	Uninhabited			...	...	...	...	...	...
588	Hadkhar	720.55	54	57	384	188	196	69	63	...	...	40	9	111	15
589	Mahuta	413.04	88	90	518	265	253	31	34	...	...	63	4	152	38
590	Garlaga	302.33	31	39	235	116	119	9	13	27	32	41	9	59	11
591	Odhaki Khurd	152.40	1	1	17	9	8	...	...	...	...	6	4	2	...
592	Odhaki Kalan	369.64	61	67	399	188	211	150	164	...	...	30	13	101	37
593	Kunchi	487.80	39	43	253	119	134	47	47	...	...	44	23	64	30
594	Padraut	1,223.23	106	106	574	280	294	61	81	...	...	76	14	139	78
595	Hinauta	321.15	13	13	67	33	34	28	27	...	...	8	4	22	8
596	Garlagi	183.96	17	17	105	59	46	10	10	...	...	19	1	32	9
597	Itwa	895.82	110	114	637	320	317	32	48	54	58	120	93	185	57
598	Bandhi	818.08	91	110	545	271	275	52	42	12	11	94	28	138	23
699	Masnaha	1,177.39	142	149	768	378	390	64	65	...	...	99	15	214	112
600	Naukhad Kalan	327.86	31	31	192	97	95	45	49	...	...	29	6	48	17
601	Baraha	78.64	4	4	24	11	13	9	12	...	...	29	...	6	5
602	Dhaurhara	1,700.68	117	119	705	353	352	160	156	...	...	130	24	192	66
603	Itaura	472.66	15	16	145	71	74	6	6	...	...	44	29	28	6
604	Rehuta	192.22	13	13	81	34	47	10	13	...	...	18	5	16	8
605	Gadara Pawai	229.21	23	23	143	73	70	33	25	...	...	9	27	45	26
606	Gadara Kothar	214.91	2	2	12	7	5	...	...	...	...	3	2	2	...
607	Nipaniya	479.98	16	20	159	81	78	...	...	...	...	38	21	33	1
608	Majhiyar	128.56	11	11	65	31	34	...	...	...	...	6	...	18	1
609	Bauliha	150.09	17	24	108	54	54	54	54	...	...	...	...	38	32
610	Majhgawan	56.52	...	...	...	...	Uninhabited			...	...	...	...	...	...
611	Narayanpur	618.66	62	70	401	208	193	50	50	...	...	43	9	120	89
612	Kalhai	411.48	...	...	...	...	Uninhabited			...	...	...	...	...	...
613	Kalhari	1,161.58	73	84	420	224	196	76	68	...	...	44	3	133	65
614	Raigaon	649.31	366	371	1,807	900	907	153	158	117	111	338	119	529	283
	Kalhai		*205*	*209*	*927*	*457*	*470*	*95*	*114*	*93*	*94*	*160*	*53*	*285*	*208*
	Raigaon		*161*	*162*	*880*	*443*	*437*	*58*	*44*	*24*	*17*	*178*	*61*	*244*	*75*
615	Saipura	1,304.94	83	85	472	238	234	...	...	...	...	86	7	140	112
616	Jirwar Khurd	229.30	34	34	212	125	87	...	...	...	...	69	16	63	4
617	Jirwar Kalan	377.31	...	...	...	...	Uninhabited			...	...	...	...	...	...
618	Bhatgawan	949.61	86	96	457	233	224	59	54	...	...	66	15	123	82
619	Mudhaha Kalan	519.76	71	78	438	209	229	28	27	4	5	62	16	117	98
620	Majhgawan	101.20	...	...	...	...	Uninhabited			...	...	...	...	...	...
621	Mudhaha Khurd	545.74	38	45	226	115	111	35	35	1	...	35	9	68	59
622	Dhankher Khurd	383.98	42	42	279	133	146	49	49	1	1	46	3	72	13
623	Dhaurhara	343.05	23	23	109	59	50	12	12	...	...	19	4	32	7
624	Bhardwaran Tola (U)	69.63	7	7	62	30	32	10	14	...	...	6	2	14	10
625	Bhardwaran Tola (K)	91.48	...	...	...	...	Uninhabited			...	...	...	...	...	...
626	Shivpur	932.04	74	74	380	197	183	64	56	...	...	48	7	113	64
627	Dhankher Kalan	399.32	29	29	221	123	98	...	...	...	...	44	19	54	3

RAGHURAJNAGAR TAHSIL

Workers																						
I		II		III		IV		V (a)		V (b)		VI		VII		VIII		IX		X Non-Workers		L.C. No.
M	F	M	F	M	F	M	F	M	F	M	F	M	F	M	F	M	F	M	F	M	F	
17	18	19	20	21	22	23	24	25	26	27	28	29	30	31	32	33	34	35	36	37	38	1
144	...	75	84	8	...	...	...	19	3	...	...	...	...	3	...	...	...	7	...	213	361	580
170	50	57	53	...	...	...	...	2	...	...	...	...	...	...	...	...	...	4	...	172	281	581
24	11	1	...	...	...	...	...	...	...	...	...	...	...	...	...	...	...	...	...	38	40	582
171	17	78	49	5	1	1	...	24	6	1	...	...	...	1	1	...	...	12	...	258	466	583
200	30	208	182	4	...	1	...	55	22	...	...	...	...	6	2	...	...	21	2	407	650	584
36	1	16	2	...	...	...	...	...	...	...	...	..	...	...	...	...	...	1	...	52	92	585
...	...	...	...	...	...	...	...	...	Uninhabited			...	...	...	...	...	...	...	...	...	...	586
...	...	...	...	...	...	...	...	...	Uninhabited			..	...	...	...	...	...	...	...	...	...	587
67	5	41	10	...	...	...	...	...	...	...	...	1	...	...	...	...	...	2	...	77	181	588
91	13	31	14	...	...	...	...	22	9	3	1	...	...	2	1	...	...	3	...	113	215	589
34	...	16	7	...	...	...	...	6	4	...	...	...	...	...	...	...	...	3	...	57	108	590
2	...	...	...	...	...	...	...	...	...	...	...	..	...	...	...	...	...	...	...	7	8	591
47	...	48	30	...	...	...	...	4	7	...	...	...	...	1	...	...	...	1	...	87	174	592
32	1	29	29	...	...	...	...	1	...	1	...	...	...	...	...	...	...	1	...	55	104	593
72	18	42	52	...	...	...	...	18	5	...	...	...	...	3	3	...	...	4	...	141	216	594
15	5	7	3	...	...	...	...	...	...	...	...	...	...	...	...	...	...	...	...	11	26	595
24	...	7	9	...	...	1	...	...	...	...	...	...	...	...	...	...	...	...	...	27	37	596
70	3	67	52	...	...	...	...	13	...	4	1	...	...	...	1	1	...	30	...	135	260	597
80	1	57	22	...	...	...	...	...	...	1	...	...	...	...	...	...	...	...	...	133	252	598
100	39	79	53	1	...	...	...	23	20	...	...	...	...	...	...	...	...	11	...	164	278	599
31	4	17	13	...	...	...	...	...	...	...	...	...	...	...	...	...	...	...	...	49	78	600
1	1	5	4	...	...	...	...	...	...	...	...	...	...	...	...	...	...	...	...	5	8	601
103	17	78	49	...	...	...	...	3	...	...	...	...	...	1	...	...	...	7	...	161	286	602
24	...	2	6	...	...	...	...	...	...	...	...	...	...	...	...	...	...	2	...	43	68	603
9	...	7	8	...	...	...	...	...	...	...	...	...	...	...	...	...	...	...	...	18	39	604
20	3	25	23	...	...	...	...	...	...	...	...	...	...	...	...	...	...	...	...	28	44	605
2	...	...	...	...	...	...	...	...	...	...	...	...	...	...	...	...	...	...	...	5	5	606
25	...	1	1	...	...	...	...	1	...	...	...	...	...	...	...	...	...	6	...	48	77	607
18	1	...	...	...	...	...	...	...	...	...	...	...	...	...	...	...	...	...	...	13	33	608
19	1	19	31	...	...	...	...	...	...	...	...	...	...	...	...	...	...	...	...	16	22	609
...	...	...	...	...	...	...	...	Uninhabited				...	...	...	...	...	...	...	...	...	...	610
68	1	41	85	...	...	...	...	6	3	...	...	...	...	...	...	...	...	5	...	88	104	611
...	...	...	...	...	...	...	...	Uninhabited				...	...	...	...	...	...	...	...	...	...	612
89	22	43	43	...	...	...	...	...	...	...	...	...	...	...	...	...	...	1	...	91	131	613
196	26	171	191	2	...	...	...	104	63	3	1	8	...	19	1	...	...	26	1	371	624	614
79	*4*	*129*	*152*	*2*	...	...	...	*57*	*52*	...	...	...	...	*2*	...	...	...	*16*	...	*172*	*262*	
117	*22*	*42*	*39*	...	...	...	...	*47*	*11*	*3*	*1*	*8*	...	*17*	*1*	...	...	*10*	*1*	*199*	*362*	
114	85	22	27	...	...	...	...	...	...	...	...	...	...	2	...	...	...	2	...	98	122	615
55	1	2	3	...	...	...	...	...	...	...	...	...	...	...	...	...	...	6	...	62	83	616
...	...	...	...	...	...	...	...	Uninhabited				...	...	...	...	...	...	...	...	...	...	617
81	46	33	34	...	...	...	...	7	1	...	...	...	...	...	1	...	...	2	...	110	142	618
64	42	43	49	...	...	...	...	5	7	...	...	...	...	1	...	...	...	4	...	92	131	619
...	...	...	...	...	...	...	...	Uninhabited				...	...	...	...	...	...	...	...	...	...	620
45	38	17	17	...	...	...	...	2	2	1	...	...	...	...	...	...	...	3	2	47	52	621
46	...	25	13	...	...	...	...	1	...	...	...	...	...	...	...	...	...	...	...	61	133	622
20	...	9	7	...	...	...	...	...	...	...	...	...	...	...	...	...	...	3	...	27	43	623
10	3	1	5	...	...	...	...	3	2	...	...	...	...	...	...	...	...	...	...	16	22	624
...	...	...	...	...	...	...	...	Uninhabited				...	...	...	...	...	...	...	...	...	...	625
61	17	40	45	...	...	...	...	4	1	1	...	...	...	...	...	...	...	7	1	84	119	626
48	2	3	1	...	...	...	...	...	...	...	...	...	...	...	...	...	...	3	...	69	95	627

PRIMARY CENSUS ABSTRACT

L.C. No.	Name of Village/ Town/ Ward/ Urban Block	Area of village in acres and of town/ ward in Km_2	Occupied residential houses	Total No. of households	Total Population (including institutional and houseless Population)			Scheduled Castes		Scheduled Tribes		Literate and educated persons		(I-IX) Total Workers	
					P	M	F	M	F	M	F	M	F	M	F
1	2	3	4	5	6	7	8	9	10	11	12	13	14	15	16
628	Delaura	1,711.73	120	120	684	359	325	93	76	6	10	108	10	187	36
629	Korgawan	755.01	68	69	417	205	212	10	12	120	116	47	19	108	57
630	Pata	84.89	...	...	...	...	Uninhabited			...	...	...	...	...	...
631	Delauri	577.78	49	50	319	165	154	25	25	...	...	45	14	80	36
632	Nagar Pawaiya	6,586.59	...	...	...	...	Uninhabited			...	...	...	...	...	...
633	Tumin	653.43	50	50	292	150	142	16	13	5	...	49	7	89	20
634	Nakati	489.69	113	113	597	312	285	19	23	28	27	158	53	172	43
635	Mahdei	266.77	25	33	140	82	58	3	2	1	1	19	2	48	16
636	Badkher	141.69	8	8	31	14	17	...	...	...	...	8	6	10	8
637	Kudiya	1,161.24	107	108	720	373	347	57	48	11	7	128	27	208	179
638	Khujha	277.61	24	25	170	99	71	27	23	...	...	44	12	43	18
639	Chaura Khurd	276.07	1	1	1	1	...	...	...	...	...	...	...	1	...
640	Kathwariya	987.29	109	109	483	230	253	71	89	...	...	55	3	133	67
641	Chirhuli (142)	335.46	46	46	247	132	115	1	...	...	...	43	9	65	23
642	Chirhuli (143)	284.27	8	9	37	18	19	7	8	11	11	...	...	13	7
643	Bairiha	181.11	24	25	150	82	68	...	...	13	11	...	...	48	1
644	Bara Kalan	1,600.39	79	84	445	239	206	18	15	16	13	51	8	140	11
645	Kunchi	489.96	26	30	118	58	60	9	15	...	...	13	...	35	6
646	Kainchibag	14.77	...	...	...	..	Uninhabited			...	...	...	...	...	...
647	Kusiyara	230.60	48	52	316	157	159	66	60	1	...	50	7	73	7
648	Khairi Kothar	201.65	21	27	170	84	86	...	...	...	...	33	8	40	2
649	Khairi Tukda	58.97	...	...	...	...	Uninhabited			...	...	...	...	...	...
650	Gaura	381.19	33	43	230	115	115	27	38	...	...	22	4	71	12
651	Gaidhuwa	54.86	6	8	36	16	20	...	...	...	...	9	5	9	2
652	Thagra	50.85	...	...	...	...	Uninhabited			...	...	...	...	...	...
653	Pata	387.53	...	...	..	...	Uninhabited			...	...	...	...	...	...
654	Deori	114.09	...	...	...	...	Uninhabited			...	...	...	...	...	...
655	Majhgawan Dhur	181.84	...	...	...	...	Uninhabited			...	...	...	...	...	...
656	Majhgawan Surfi	144.82	2	2	11	6	5	...	...	2	3	...	...	3	2
657	Barreh	81.83	...	...	...	...	Uninhabited			...	...	...	...	...	...
658	Bamhauri	156.45	...	...	...	...	Uninhabited			...	...	...	...	...	...
659	Benipur	24.26	...	...	...	...	Uninhabited			...	...	...	...	...	...
660	Salaiya	79.12	24	32	139	69	70	21	20	5	2	...	...	38	34
661	Medanipur	266.78	137	144	773	385	388	115	109	..	...	73	12	206	89
662	Hati	109.10	131	185	1,202	619	583	13	12	...	...	303	133	309	6
663	Rampur Chaurasi	3,274.25	456	466	1,829	927	902	351	344	10	1	230	54	522	279
664	Chaura	441.98	19	20	102	57	45	9	5	5	2	13	5	37	7
665	Chanpurwa	360.51	48	50	265	134	131	...	...	12	8	47	16	77	30
666	Bhum Kahar	1,402.88	159	179	1,150	562	588	152	165	30	31	217	93	275	162
667	Ahirgaon	1,017.69	100	120	710	372	338	136	122	11	6	93	16	205	106
668	Bhad	1,110.80	75	76	508	271	237	77	65	10	12	92	37	142	46
669	Bachwai	1,264.46	79	114	606	305	301	84	87	...	...	129	65	166	48
670	Rewra	963.33	39	39	82	51	31	11	8	...	...	25	8	36	9
671	Deora	561.75	64	85	431	228	203	17	15	71	68	67	9	121	32
672	Satdhar	76.33	...	...	...	...	Uninhabited			...	...	...	...	...	...
673	Saristal	521.41	5	5	8	5	3	..	...	...	...	1	...	1	...
674	Gaura	692.84	34	36	232	113	119	...	...	...	...	55	15	52	4
675	Karhi Kothar	231.42	66	66	359	173	186	93	100	47	45	33	7	106	90
676	Karhi Pawai	744.56	94	94	532	292	240	98	68	46	37	88	8	157	47
677	Giduri	313.24	8	8	33	18	15	5	2	...	...	1	...	9	5

RAGHURAJNAGAR TAHSIL

Workers																						
I		II		III		IV		V (a)		V (b)		VI		VII		VIII		IX		X Non-Workers		L.C. No
M	F	M	F	M	F	M	F	M	F	M	F	M	F	M	F	M	F	M	F	M	F	
17	18	19	20	21	22	23	24	25	26	27	28	29	30	31	32	33	34	35	36	37	38	1
125	6	47	28	...	...	...	...	10	2	...	...	...	...	2	...	...	...	3	...	172	289	628
54	5	51	52	...	...	...	...	...	...	...	...	...	...	1	...	...	...	2	...	97	155	629
...	...	...	...	...	...	...	...	...	...	Uninhabited				...	...	...	...	...	...	...	...	630
43	9	34	27	...	...	...	...	...	...	...	...	...	...	...	...	...	...	3	...	85	118	631
...	...	...	...	...	...	...	...	...	...	Uninhabited				...	...	...	...	...	...	...	...	632
73	...	14	20	2	...	...	...	...	...	...	...	...	...	...	...	...	...	...	...	61	122	633
124	...	43	43	1	...	...	...	...	...	1	...	...	...	1	...	...	...	2	...	140	242	634
24	...	20	16	...	...	...	...	...	...	2	...	...	...	2	...	...	...	...	...	34	42	635
...	...	8	7	...	...	...	...	...	...	...	...	...	...	...	...	...	...	2	1	4	9	636
120	106	77	71	...	...	...	...	5	2	...	...	...	...	1	...	...	...	5	...	165	168	637
24	4	15	13	...	...	...	...	...	...	...	...	...	...	1	1	...	...	3	...	56	53	638
...	...	1	...	...	...	...	...	...	...	...	...	...	...	...	...	...	...	...	...	...	...	639
94	24	34	43	...	...	...	...	1	...	...	...	...	...	...	...	...	...	4	...	97	186	640
34	8	19	15	...	...	...	...	...	...	1	...	...	...	...	...	...	...	11	...	67	92	641
...	...	13	7	...	...	...	...	...	...	...	...	...	...	...	...	...	...	...	...	5	12	642
24	...	19	1	...	...	...	...	...	...	1	...	...	...	...	...	...	...	4	...	34	67	643
87	1	47	10	...	...	...	...	...	...	4	...	...	...	1	...	...	...	1	...	99	195	644
21	...	12	6	...	...	...	...	1	...	...	...	...	...	...	...	...	...	1	...	23	54	645
...	...	...	...	...	...	...	...	...	...	Uninhabited				...	...	...	...	...	...	...	...	646
43	...	23	7	...	...	...	...	...	...	...	...	...	...	...	...	5	...	2	...	84	152	647
25	2	4	...	...	...	...	...	2	...	1	...	...	...	...	...	4	...	4	...	44	84	648
...	...	...	...	...	...	...	...	...	...	Uninhabited				...	...	...	...	...	...	...	...	649
23	...	41	12	...	...	...	...	1	...	...	...	...	...	1	...	...	...	5	...	44	103	650
5	...	4	2	...	...	...	...	...	...	...	...	...	...	...	...	...	...	...	...	7	18	651
...	...	...	...	...	...	...	...	...	...	Uninhabited				...	...	...	...	...	...	...	...	652
...	...	...	...	...	...	...	...	...	...	Uninhabited				...	...	...	...	...	...	...	...	653
...	...	...	...	...	...	...	...	...	...	Uninhabited				...	...	...	...	...	...	...	...	654
...	...	...	...	...	...	...	...	...	...	Uninhabited				...	...	...	...	...	...	...	...	655
...	...	3	2	...	...	...	...	...	...	...	...	...	...	...	...	...	...	...	...	3	3	656
...	...	...	...	...	...	...	...	...	...	Uninhabited				...	...	...	...	...	...	...	..	657
...	...	...	...	...	...	...	...	...	...	Uninhabited				...	..	...	...	...	...	...	...	658
...	...	...	...	...	...	...	...	...	...	Uninhabited				...	...	...	...	...	...	...	...	659
2	...	33	34	3	...	...	...	...	...	...	...	...	...	...	...	...	...	..	...	31	36	660
83	1	63	84	3	...	...	...	36	4	...	...	...	...	12	...	...	...	9	...	179	299	661
148	4	92	...	...	...	...	...	5	...	10	...	...	...	5	...	2	...	47	2	310	577	662
289	77	200	197	3	1	...	...	11	2	5	2	...	...	3	...	...	...	11	...	405	623	663
17	...	18	7	1	...	...	...	1	...	...	...	...	...	...	...	...	...	...	...	20	38	664
52	5	18	22	...	...	...	...	3	3	1	...	...	...	...	...	2	...	1	...	57	101	665
85	...	140	149	...	...	...	...	8	7	11	6	...	...	1	...	1	...	25	...	287	426	666
95	12	89	85	1	...	...	...	10	9	...	...	...	...	5	...	1	...	8	...	167	232	667
67	...	55	46	1	...	...	...	3	...	10	...	...	...	...	...	1	...	5	...	129	191	668
79	...	54	43	1	...	...	...	9	...	2	...	...	...	2	...	1	...	18	...	139	253	669
...	...	12	9	...	...	...	...	1	...	...	...	...	...	...	...	...	...	23	...	15	22	670
41	...	23	18	...	...	...	...	2	...	55	14	...	...	...	...	...	...	...	...	107	171	671
...	...	...	...	...	...	...	...	...	...	Uninhabited				...	...	...	...	...	...	...	...	672
1	...	...	...	...	...	...	...	...	...	...	...	...	...	...	...	...	...	...	...	4	3	673
41	1	4	2	...	...	...	...	1	...	1	1	...	...	...	...	1	...	4	...	61	115	674
24	8	71	76	...	...	...	...	6	5	4	1	...	...	...	...	...	...	1	...	67	96	675
68	4	79	43	...	...	...	...	2	...	...	...	...	...	2	...	...	...	6	...	135	193	676
5	...	2	5	...	...	...	...	...	...	...	...	...	...	2	...	...	...	...	...	9	10	677

PRIMARY CENSUS ABSTRACT

L.C. No.	Name of Village/ Town/ Ward/ Urban Block	Area of village in acres and of town/ ward in Km²	Occupied residential houses	Total No. of households	Total Population (including institutional and houseless population)			Scheduled Castes		Scheduled Tribes		Literate and educated persons		(I-IX) Total Workers	
					P	M	F	M	F	M	F	M	F	M	F
1	2	3	4	5	6	7	8	9	10	11	12	13	14	15	16
678	Amauhda Kalan	1,389.42	235	235	1,176	593	583	213	206	153	168	194	77	314	40
679	Amaudha Khurd	61.69	6	7	37	19	18	...	...	...	...	11	5	12	...
680	Chilla Pata	37.14	...	...	...	...	Uninhabited					...	...	...	...
681	Ramna	69.26	...	...	...	...	Uninhabited					...	...	...	...
682	Itaura	273.83	...	...	...	...	Uninhabited					...	...	...	...
683	Sohawal	216.93	494	561	2,965	1,508	1,457	285	284	1	...	668	184	797	365
684	Sohaula	839.34	78	78	409	20	201	41	37	...	...	47	3	112	5
685	Baboopur	84.11	33	33	112	5	43	10	15	...	...	33	10	42	2
686	Majhbogwa	190.06	...	...	...	...	Uninhabited					...	...	...	...
687	Chakbandi	169.17	5	5	20	11	9	...	...	...	...	9	3	7	...
688	Lamtara	246.33	...	...	...	...	Uninhabited					...	...	...	...
689	Sherganj	817.55	42	42	208	109	99	34	43	...	...	42	7	64	8
690	Bagheda	271.14	...	...	...	...	Uninhabited					...	...	...	...
691	Satna	4,873.10	...	...	...	*Included in urban area as urban outgrowth*							...	...	...
692	Delaura	2,474.24	137	137	853	439	414	10	12	41	39	48	39	237	54
693	Sonbarsa	541.92	52	52	275	153	122	...	...	...	...	39	10	81	8
694	Bardadih	423.26	96	121	602	312	290	53	50	27	26	65	11	156	19
695	Shukla	496.38	67	75	345	179	166	35	35	49	43	43	11	96	25
696	Bagaha	1,668.45	249	256	1,456	734	722	266	269	...	...	227	52	391	65
697	Matehna	70.11	14	14	89	48	41	35	28	...	...	11	7	29	16
698	Umri	300.03	113	120	509	271	238	15	8	18	15	134	38	148	43
699	Mahdewa	681.96	122	133	669	350	319	96	90	56	54	80	12	178	92
700	Tikuri Kalan	214.42	45	47	203	102	101	6	5	...	...	51	8	57	11
701	Tikuri Kothar	561.58	37	38	210	107	103	53	52	...	...	23	4	46	38
702	Tikuri Khurd	35.00	...	...	...	...	Uninhabited					...	...	...	...
703	Lalpur	459.17	145	146	575	313	262	21	23	100	96	54	14	187	95
704	Sagman	638.20	93	93	379	203	176	57	59	92	85	22	31	113	88
705	Shivpurwa	802.55	42	43	270	135	135	51	74	...	...	33	9	66	30
706	Hadwadpur	144.80	26	26	65	40	25	1	...	21	15	9	1	27	12
707	Kaima Kothar	594.77	155	233	790	483	307	59	42	138	135	118	14	319	15
708	Kaima Unmulan	359.81	38	43	243	131	112	65	61	...	...	40	2	75	32
709	Bamuraha	377.85	16	17	132	66	66	20	20	5	3	35	19	30	11
710	Ghoordang	1,148.76	...	...	...	*Included in urban area as urban outgrowth*							...	...	...
711	Badkhar	1,081 00	63	108	542	308	234	47	35	25	22	85	20	168	72
712	Bathiya Kalan	1,055.56	360	655	3,373	1,780	1,593	254	209	729	716	425	65	1,097	623
	Bathiya Kalan		*91*	*122*	*802*	*405*	*397*	*14*	*12*	*120*	*129*	*147*	*43*	*230*	*111*
	Saiding		*74*	*172*	*856*	*447*	*409*	*52*	*45*	*277*	*272*	*89*	*5*	*272*	*208*
	Atari Tola		*50*	*100*	*910*	*513*	*397*	*121*	*79*	*301*	*281*	*31*	*1*	*353*	*215*
	Badhiya Tola		*145*	*261*	*805*	*415*	*390*	*67*	*73*	*31*	*34*	*158*	*16*	*242*	*89*
713	Bathiya Khurd	1,603.61	60	90	382	203	179	103	83	27	24	25	1	107	76
714	Naina	972.57	402	740	2,889	1,620	1,269	169	146	814	807	343	76	755	139
	Naina		*102*	*172*	*830*	*417*	*413*	*53*	*46*	*278*	*295*	*78*	*38*	*157*	*74*
	Sagmanita		*128*	*160*	*711*	*375*	*336*	*39*	*35*	*311*	*278*	*33*	*1*	*153*	*32*
	Khas		*118*	*185*	*647*	*375*	*272*	*37*	*41*	*192*	*192*	*90*	*9*	*201*	*14*
	Ahirtola		*54*	*223*	*701*	*453*	*248*	*40*	*24*	*33*	*42*	*142*	*28*	*244*	*19*
715	Bela	729.61	51	60	347	195	152	126	95	9	9	25	48	123	58
716	Bari Kalan	1,131.56	96	137	683	341	342	121	123	108	113	55	10	200	139
717	Bari Khurd	969.43	104	153	731	386	345	228	217	2	...	100	25	220	172
718	Baraj	649.42	50	67	386	200	186	30	31	6	5	59	19	108	12
719	Patauda	782.51	47	57	380	211	169	24	18	9	5	84	23	90	22

RAGHURAJNAGAR TAHSIL

Workers																					
I		II		III		IV		V (a)		V (b)		VI		VII		VIII		IX		X Non-Workers		L.C. No.
M	F	M	F	M	F	M	F	M	F	M	F	M	F	M	F	M	F	M	F	M	F	
17	18	19	20	21	22	23	24	25	26	27	28	29	30	31	32	33	34	35	36	37	38	1
60	...	203	39	...	...	...	...	1	...	7	...	...	...	1	...	15	...	27	1	279	543	678
6	...	3	...	...	...	...	...	1	...	...	...	...	...	...	.	1	...	1	...	1	18	679
...	...	...	...	...	...	...		...	Uninhabited			...	...	...	...	...	...	...	...	...	...	680
...	...	...	...	...	...	...	...	...	Uninhabited			...	...	...	...	...	..	...	...	...	...	681
...	...	...	..	...	...	...	...	...	Uninhabited			...	...	...	...	...	..	...	...	...	...	682
250	71	117	140	15	2	8	...	203	128	23	...	...	...	33	8	5	...	143	16	711	1,092	683
57	...	38	5	10		...	...	2	...	...	...	...	...	...	...	1	...	4	...	96	196	684
10	...	2	...	1	...	...	...	5	1	...	...	...	...	...	...	...	...	24	1	27	41	685
...	...	...	...	...	...	...	...	...	Uninhabited			...	...	...	...	.	...	...	...	...	...	686
3	...	2	...	...	...	...	...	..	...	...	...	...	...	...	...	...	...	2	...	4	9	687
...	...	...	...	...	...	...	...	...	Uninhabited			...	...			..	...	...	...	...	...	688
27	...	19	8	...	...	...	...	1	...	1	...	2	...	4	...	..	...	10	...	45	91	689
...	...	...	...	...	...	...	...	...	Uninhabited			...	...	...	...	..	...	...	...	..	...	690
...	...	...	...	...	...	...	...	*Included in urban area as urban outgrowth*									...	...	...	...	...	691
130	5	66	46	1	...	...	...	7	...	15	3	...	...	...	...	1	...	17	...	202	360	692
62	3	13	5	...	...	...	...	...	...	1	...	...	...	1	...	1	...	3	...	72	114	693
49	2	47	9	...	...	...	...	...	...	10	5	...	...	7	3	2	...	41	...	156	271	694
26	...	34	25	...	...	...	...	3	...	11	...	1	...	...	...	1	...	20	...	83	141	695
126	1	204	61	...	...	...	...	30	3	5	...	...		4	...	3	...	19	...	343	657	696
9	1	19	15	...	...	...	...	...	...	...	...	...	...	1	...	...	...	...	...	19	25	697
23	2	47	29	1	...	...	...	17	12	2	...	...	...	1	...	29	...	28	...	123	195	698
32	1	101	87	...	...	...	...	...	...	..	...	...	...	4	..	13	...	28	4	172	227	699
24	3	7	7	...	...	...	...	3	..	1	...	...	...	2	...	15	...	5	1	45	90	700
23	1	19	31	...	...	...	..	2	...	2	6	...	...	...	...	...	...	...	...	61	65	701
...	...	...	...	...	...	..	...	...	Uninhabited			...	...	...	...	...	...	...	...	...	...	702
52	10	37	37	...	..	2	...	...	...	21	...	...	...	...	...	...	...	75	48	126	167	703
13	2	36	56	...	...	...	...	...	...	3	...	...	...	...	...	...	...	61	30	90	88	704
37	4	27	26	...	...	...	...	2	...	...	...	...	...	...	...	...	...	...	...	69	105	705
2	...	...	...	...	...	...	...	...	...	...	...	..	...	...	...	13	...	12	12	13	13	706
37	...	34	2	...	...	...	...	...	..	21	2	..	...	...	...	2	...	225	11	164	292	707
34	...	25	32	1	...	...	...	1	...	1	...	...	...	...	...	...	...	13	...	56	80	708
9	..	8	9	...	...	...	...	1	...	5	...	.	...	...	...	1	...	6	2	36	55	709
...	...	...	...	...	...	...	..	*Included in urban area as urban outgrowth*									...	...	...	...	...	710
63	28	20	43	3	...	...	...	1	...	48	1	...	...	...	...	...	..	33	...	140	162	711
109	3	52	61	16	1	...	...	14	1	576	318	5	...	40	3	24	10	261	226	683	970	712
1	*1*	*6*	*3*	*2*	*1*	...	...	*5*	...	*179*	*103*	*3*	...	*23*	*3*	*4*	...	*7*	...	*175*	*286*	
1	...	...	...	...	...	...	...	...	...	*252*	*194*	...	...	*5*	...	*3*	...	*11*	*14*	*175*	*201*	
2	...	...	...	*2*	...	...	...	*2*	...	*106*	*4*	*2*	...	*6*	...	*17*	*10*	*216*	*201*	*160*	*182*	
105	*2*	*46*	*58*	*12*	...	...	...	*7*	*1*	*39*	*17*	...	...	*6*	...	...	...	*27*	*11*	*173*	*301*	
24	...	19	45	...	...	...	...	...	...	19	10	...	...	...	...	...	...	45	21	96	103	713
30	1	72	20	2	...	...	...	14	5	449	92	3	...	8	1	13	...	164	20	865	1,130	714
3	...	...	*2*	*1*	...	...	...	...	...	*146*	*69*	...	...	*2*	*1*	...	...	*5*	*2*	*260*	*339*	
1	...	*5*	...	...	...	...	...	*14*	*5*	*105*	*10*	*3*	...	*1*	...	*1*	...	*23*	*17*	*222*	*304*	
1	...	*7*	*1*	*1*	...	...	...	...	...	*181*	*13*	...	...	*5*	...	*1*	...	*5*	...	*174*	*258*	
25	*1*	*60*	*17*	...	...	...	...	...	...	*17*	...	...	...	...	...	*11*	...	*131*	*1*	*209*	*229*	
21	1	76	57	...	...	...	...	1	...	16	...	1	...	...	...	...	...	8	...	72	94	715
44	8	83	104	...	...	...	...	...	...	62	25	...	...	2	...	...	...	9	2	141	203	716
44	25	106	141	...	...	1	...	6	3	12	...	...	...	3	1	3	...	45	2	166	173	717
65	1	22	11	...	...	...	...	...	...	18	...	...	...	1	...	...	...	2	...	92	174	718
52	...	26	22	...	...	...	...	5	...	2	...	...	...	...	...	...	...	5	...	121	147	719

PRIMARY CENSUS ABSTRACT

L.C. No.	Name of Village/ Town/ Ward/ Urban Block	Area of village in acres and of town/ ward in Km2	Occupied residential houses	Total No. of households	Total Population (including institutional and houseless Population) P	M	F	Scheduled Castes M	F	Scheduled Tribes M	F	Literate and educated persons M	F	(I-IX) Total Workers M	F
1	2	3	4	5	6	7	8	9	10	11	12	13	14	15	16
720	Nimi	649.20	43	47	311	158	153	23	26	49	44	40	9	80	39
721	Puraini	435.48	39	47	235	136	99	26	27	44	42	25	2	63	23
722	Itma	149.97	8	8	34	18	16	...	...	...	...	...	...	11	7
723	Kunwa	2,565.09	264	375	1,426	747	679	175	164	3	1	315	12	375	83
724	Poindha Khurd	517.05	52	52	289	158	131	42	43	...	1	31	5	85	48
725	Dharmpura	63.39	...	...	...	...	Uninhabited			...	...	...	...	...	...
726	Majhiyar	169.46	11	11	84	50	34	...	...	5	4	23	10	15	1
727	Lohra	85.10	2	2	19	11	8	...	...	...	...	8	...	2	...
728	Chhipiya Dandi	148.92	27	27	186	92	94	...	...	2	5	27	2	44	11
729	Bamhauri	1,035.85	52	52	320	179	141	6	4	43	35	46	10	90	36
730	Ram Sthan	3,038.50	198	206	1,076	547	529	78	81	83	105	172	31	209	141
731	Ghughchihai	1,610.54	159	209	929	470	459	122	109	13	23	159	79	260	111
732	Pater	193.34	...	...	...	...	Uninhabited			...	...	...	...	...	...
733	Malgaon	672.71	69	69	376	192	184	51	43	1	2	31	6	114	...
734	Majhiyar	753.11	9	9	71	33	38	...	...	2	2	9	6	17	...
735	Chuihi	505.30	48	48	320	167	153	4	3	52	47	48	9	81	...
736	Mohanna	599.43	56	59	403	207	196	58	50	8	4	49	3	104	27
737	Matehna	625.02	58	61	300	151	149	1	1	48	49	48	9	83	5
738	Mand	625.02	79	82	484	246	238	21	21	...	...	73	26	121	22
739	Atarhara	126.58	10	10	35	23	12	...	...	...	...	5	...	16	1
740	Jamodi	1,212.33	39	45	326	157	169	18	20	10	11	25	11	81	21
741	Khajurahra	554.22	37	38	186	104	82	...	...	...	...	17	2	53	3
742	Baboopur	79.22	11	11	71	35	36	...	...	...	...	16	15	16	4
743	Phutaundha	1,306.67	90	140	646	351	295	13	9	146	137	39	9	215	102
744	Lilauri	397.11	32	32	219	120	99	25	21	10	10	26	4	72	27
745	Phutaundhi	319.86	143	193	639	367	322	92	77	148	133	35	...	198	135
746	Khamhariya Tiwari	668.12	53	53	363	169	194	64	60	...	...	38	1	84	49
747	Khamhariya Payasin	573.02	108	114	480	254	226	45	42	103	95	40	4	140	90
748	Bhatpurwa	99.82	...	...	...	...	Uninhabited			...	...	...	...	...	...
749	Sarbanna	434.32	35	47	223	106	117	...	...	7	8	28	8	67	20
750	Badera	525.81	26	26	179	93	86	...	...	19	16	29	15	53	23
751	Birhuli	1,208.03	112	112	573	313	260	64	52	12	18	111	17	184	56
752	Lohra	120.29	2	2	7	3	4	...	...	...	...	1	2	2	1
753	Sakariya	1,176.97	173	196	1,052	533	519	179	194	...	...	184	60	263	156
754	Chakmurar	121.65	13	13	83	44	39	...	...	36	30	7	4	21	20
755	Nimi	410.02	14	14	87	45	42	...	...	...	...	24	11	27	1
756	Koihai	361.39	10	11	69	39	30	...	...	38	30	...	...	19	18
757	Krapalpur	2,994.73	457	503	2,522	1,325	1,197	369	360	101	93	371	77	694	123
758	Madhogarh	789.46	415	517	2,765	1,367	1,398	192	195	88	98	689	274	643	66
	Madhogarh		*136*	*160*	*955*	*457*	*498*	*147*	*157*	...	...	*219*	*92*	*216*	*19*
	Sariya Tola		*116*	*192*	*973*	*483*	*490*	*29*	*22*	...	...	*247*	*70*	*237*	*29*
	Dedar Tola		*163*	*165*	*837*	*427*	*410*	*16*	*16*	*88*	*98*	*223*	*112*	*190*	*18*
759	Sonaura Chak Utaili	595.45	17	17	113	69	44	42	28	5	1	18	9	37	7
760	Bairiha	170.28	19	19	167	87	80	...	...	...	...	14	3	49	4
761	Katiya	263.94	24	24	235	121	114	...	...	...	...	63	19	61	...
762	Seahata	871.15	82	82	553	284	269	35	34	16	17	92	55	147	9
763	Sonaura	764.61	30	30	187	102	85	...	...	5	6	44	20	65	...
764	Belhata	1,140.42	134	184	935	468	467	145	153	...	...	116	21	297	...
765	Bari	226.34	12	12	89	49	40	...	...	19	10	12	15	26	2
766	Majhiyar Kalan	248.29	31	31	211	102	109	45	45	13	11	34	16	43	...

Workers																					
I		II		III		IV		V (a)		V (b)		VI		VII		VIII		IX		X Non-Workers		L.C. No.
M	F	M	F	M	F	M	F	M	F	M	F	M	F	M	F	M	F	M	F	M	F	
17	18	19	20	21	22	23	24	25	26	27	28	29	30	31	32	33	34	35	36	37	38	1
24	1	45	38	...	...	...	...	...	...	2	...	...	...	...	...	1	...	8	...	78	114	720
28	...	31	20	...	...	...	...	...	...	2	3	...	..	...	...	1	...	1	...	73	76	721
3	...	8	7	...	...	...	...	...	...	...	...	...	...	...	...	...	...	...	...	7	9	722
201	6	122	64	3	2	...	...	21	9	12	...	...	...	2	...	2	...	12	2	372	596	723
31	...	53	47	...	...	...	...	1	...	...	1	...	...	...	...	...	...	...	...	73	83	724
...	...	...	...	...	...	...	...	...	...	Uninhabited				...	...	..	...	...	...	...	..	725
11	...	2	1	...	...	...	...	...	...	...	...	...	...	1	...	...	...	1	...	35	33	726
2	...	...	...	...	...	...	...	...	...	...	...	...	...	...	...	...	...	...	...	9	8	727
23	...	12	11	...	...	...	...	1	...	1	...	...	...	2	...	...	...	5	...	48	83	728
43	1	43	35	...	...	...	...	...	...	2	...	...	...	1	...	...	...	1	...	89	105	729
146	31	109	103	5	...	...	...	9	6	1	...	...	...	3	1	...	...	16	..	258	388	730
118	14	117	93	9	2	...	...	6	1	...	...	...	...	5	...	...	...	5	1	210	348	731
...	...	...	...	...	...	...	...	...	...	Uninhabited				...	...	...	...	...	...	..	..	732
89	...	25	...	...	...	...	...	...	...	...	...	...	...	...	...	...	...	...	...	78	184	733
16	...	1	...	...	...	...	...	...	...	...	...	...	...	...	...	...	...	...	...	16	38	734
42	...	33	...	1	...	...	...	3	...	...	...	...	...	1	...	...	...	1	...	86	153	735
70	1	32	26	...	...	...	...	...	...	1	...	...	...	...	...	...	...	1	...	103	169	736
47	3	36	2	...	...	...	...	...	...	.	...	...	...	...	...	...	...	...	...	68	144	737
106	3	11	19	—	...	...	...	1	...	1	...	...	...	...	...	...	...	2	...	125	215	738
15	...	1	1	...	...	...	...	...	...	...	...	...	...	...	...	...	...	...	...	7	11	739
59	1	21	20	...	...	...	...	...	...	...	...	...	...	...	...	...	...	1	...	76	148	740
52	2	1	1	...	...	...	...	...	...	...	...	...	...	...	...	...	...	...	...	51	79	741
6	...	8	4	...	...	...	...	...	...	...	...	...	...	...	...	...	...	2	...	19	32	742
64	4	45	31	...	...	1	...	3	...	96	67	...	...	...	...	1	...	5	...	136	193	743
35	1	28	21	...	—	...	...	...	...	8	5	...	...	...	...	...	...	...	...	48	72	744
19	...	46	30	...	...	...	...	3	...	122	101	1	...	5		...	...	2	...	169	187	745
38	5	40	44	...	...	...	...	...	...	...	...	...	...	...	...	...	...	6	...	85	145	746
31	1	17	21	6	1	...	...	...	2	80	60	...	...	...	...	...	...	6	5	114	136	747
...	...	...	...	...	...	...	...	..	...	Uninhabited				...	...	...	...	...	...	...	...	748
28	...	17	17	9	1	...	...	4	1	4	1	...	...	1	...	...	...	4	...	39	97	749
26	4	12	16	5	1	...	...	...	...	1	...	...	...	...	...	...	...	9	2	40	63	750
90	4	33	44	7	4	...	...	1	1	45	1	1	1	3	1	1	...	3	...	129	204	751
1	1	1	...	...	...	...	...	...	...	...	...	...	...	...	...	.	...	...	...	1	3	752
97	48	68	86	23	10	1	...	15	10	28	...	...	...	5	...	...	...	26	2	270	363	753
1	...	18	20	...	...	...	...	...	...	2	...	...	...	...	...	...	...	...	...	23	19	754
17	1	3	...	...	...	...	...	...	...	6	...	...	...	1	...	...	...	...	...	18	41	755
2	1	16	17	...	...	...	...	...	...	1	...	...	...	...	...	...	...	...	...	20	12	756
184	9	201	100	12	...	3	...	56	10	66	...	17	...	4	1	11	...	140	3	631	1,074	757
68	9	108	14	18	1	4	...	220	23	23	5	3	...	54	4	6	1	139	9	724	1,332	758
20	*6*	*52*	*3*	*1*	...	...	...	*78*	*6*	6	...	*1*	...	*7*	...	...	...	*51*	*4*	*241*	*479*	
36	*3*	*16*	*1*	*6*	*1*	...	...	*106*	*14*	*8*	*3*	*2*	...	*34*	*2*	...	*1*	*29*	*4*	*246*	*461*	
12	...	*40*	*10*	*11*	...	*4*	...	*36*	*3*	*9*	*2*	...	...	*13*	*2*	*6*	...	*59*	*1*	*237*	*392*	
15	...	20	7	...	...	...	...	...	...	...	...	...	...	...	..	...	...	2	...	32	37	759
46	2	3	2	...	...	...	...	...	...	...	...	...	...	...	...	...	...	...	...	38	76	760
52	...	9	...	...	...	...	...	...	...	...	...	...	...	...	...	..	...	...	...	60	114	761
121	1	26	8	...	...	...	...	...	...	...	...	...	...	...	...	—	...	...	...	137	260	762
55	...	4	...	...	...	...	...	...	...	3	—	...	...	1	...	...	...	2	...	37	85	763
183	...	108	...	...	...	...	...	...	...	...	...	...	...	2	...	...	...	4	...	171	467	764
12	...	9	2	...	...	...	...	—	...	...	...	...	...	...	...	...	...	*5*	...	23	38	765
21	...	18	...	...	...	...	...	...	...	...	...	...	...	...	...	...	...	4	...	59	109	766

PRIMARY CENSUS ABSTRACT

L.C. No.	Name of Village/ Town/ Ward/ Urban Block	Area of village in acres and of town/ ward in Km2	Occupied residential houses	Total No.of households	Total Population (including institutional and houseless Population) P	M	F	Scheduled Castes M	F	Scheduled Tribes M	F	Literate and educated persons M	F	(I-IX) Total Workers M	F
1	2	3	4	5	6	7	8	9	10	11	12	13	14	15	16
767	Itaura	373.46	...	...	...	...	Uninhabietd			...	...	...	...	...	...
768	Barha	216.98	73	73	509	225	284	25	26	14	25	92	15	107	4
769	Saray	874.34	127	127	629	319	310	28	25	50	47	54	9	199	81
770	Amiliya	122.17	2	2	10	5	5	5	5	...	...	...	...	4	2
771	Lakhaha	171.21	29	29	140	76	64	17	10	5	1	16	8	37	11
772	Khagaura	189.58	37	42	224	114	110	...	...	27	26	27	15	68	28
773	Gouri	104.73	34	47	272	139	133	48	61	62	46	29	8	84	57
774	Bhagdeora	365.71	50	52	246	119	127	4	5	57	59	15	...	70	34
775	Purwa	407.65	21	27	166	83	83	...	...	5	8	38	1	39	1
776	Gahilokhar	385.59	21	22	105	48	57	...	...	26	33	9	4	24	2
777	Beernai	943.49	76	92	497	255	242	20	35	57	49	77	18	132	3
778	Barbasa	155.89	..	..	...	...	Uninhabited			...	...	...	...	...	...
779	Sidhauli	397.79	110	112	618	321	297	110	91	63	68	69	10	169	84
780	Semara	434.05	24	24	190	90	100	.	...	...	...	30	14	44	4
781	Ganesha	394.40	17	18	104	60	44	18	13	4	4	15	...	31	3
782	Lohra	145.64	21	22	151	78	73	...	...	6	5	38	6	34	3
783	Marauha	1,150.25	116	161	943	478	465	19	31	76	80	147	12	241	115
784	Ghinauchi	101.85	16	18	75	42	33	..	..	27	22	9	2	25	14
785	Tikuriya	365.73	39	47	252	130	122	14	20	76	71	27	8	67	40
786	Richhahari	1,354.11	48	53	313	156	157	1	4	7	7	61	22	88	38
787	Gada	1,070.58	54	69	413	226	187	15	17	...	...	72	13	122	51
788	Majhiyar Khurd	363.69	21	22	112	63	49	...	...	6	8	10	3	32	24
789	Madwajhar	10,223.52	22	27	77	34	43	..	...	33	41	...	...	28	25
790	Khalesar	387.14	...	...	...	...	Uninhabited			...	...	...	...	...	...
791	Bihara	709.30	197	207	1,230	608	622	53	129	113	109	189	35	352	216
792	Belhati	1,603.07	24	24	129	65	64	...	...	16	11	19	...	33	27
793	Chakdahi	968.81	110	115	712	381	331	111	107	16	12	49	5	195	59
794	Gauhari	2,631.91	183	183	1,049	566	483	59	43	74	70	91	11	344	133
795	Itma Naditeer	2,082.23	89	139	763	370	393	55	52	43	56	124	18	193	33
796	Kharwahi	3,700.61	202	210	1,183	604	579	135	141	45	38	277	56	268	62
797	Itma Kothar	358.16	42	51	306	166	140	...	...	31	32	58	7	89	26
798	Rampur (Mulwar)	97.36	17	20	128	68	60	...	...	1	...	29	10	34	5
799	Chorhata Kothar	2,450.31	195	244	1,311	685	626	84	85	121	127	216	41	368	116
	Bada Tola		*102*	*120*	*635*	*345*	*290*	*33*	*28*	...	...	*125*	*26*	*182*	25
	Chamdohi Tola		*93*	*124*	*676*	*340*	*336*	*51*	*57*	*121*	*127*	*91*	*15*	*186*	*91*
800	Lakhaha Paipkhar	671.83	93	96	634	304	330	...	...	60	59	159	19	151	46
801	Rajha Majra Lakhaha	106.26	...	...	...	...	Uninhabited			...	...	...	...	...	...
802	Lakhaha Chaknai	2.26	...	..	...	...	Uninhabited			...	...	...	...	...	...
803	Umri	1,312.52	29	36	194	94	100	...	...	53	42	12	1	63	12
804	Dudaha	680.20	51	52	330	172	158	16	15	41	44	55	21	85	21
805	Chakera	1,028.92	117	151	781	373	408	58	76	95	80	69	17	228	110
806	Deori	659.62	52	61	391	188	203	45	46	51	53	36	12	101	77
807	Beeda	1,667.44	131	136	820	407	413	38	42	52	42	141	34	226	140
808	Semra	963.79	74	76	430	224	206	39	36	...	...	53	...	131	104
809	Tala Talari	730.36	9	12	61	33	28	...	...	...	...	18	6	15	...
810	Khokham	2,339.45	164	164	738	367	371	38	42	128	132	95	19	204	22
811	Sirgo Pahad	3,258.64	...	...	...	...	Uninhabited			...	...	...	...	...	...
812	Majhiyar	402.58	28	28	179	92	87	...	...	...	...	30	3	56	13
813	Itma	1,145.42	73	74	421	215	206	29	29	4	3	61	9	120	74
814	Asrar	1,696.92	139	142	887	465	422	68	59	40	43	155	32	255	139

RAGHURAJNAGAR TAHSIL

Workers																					
I		II		III		IV		V (a)		V (b)		VI		VII		VIII		IX		X Non-Workers		L.C. No.
M	F	M	F	M	F	M	F	M	F	M	F	M	F	M	F	M	F	M	F	M	F	
17	18	19	20	21	22	23	24	25	26	27	28	29	30	31	32	33	34	35	36	37	38	1
...	...	...	...	...	...	...	...	...	Uninhabited					...	...	...	..	...	...	...	...	767
56	1	28	3	1	...	...	...	17	...	3	...	...	...	...	...	...	...	2	...	118	280	768
100	10	80	68	3	1	...	...	9	2	...	...	1	...	1	...	...	...	5	...	120	229	769
...	...	4	2	...	...	...	...	...	...	...	...	...	...	...	...	...	...	...	...	1	3	770
22	4	12	7	...	...	...	...	...	...	...	...	...	...	...	...	...	...	3	...	39	53	771
25	...	42	28	...	...	...	...	1	...	...	...	...	...	...	...	...	...	...	...	46	82	772
9	1	64	56	...	...	...	...	...	...	2	...	...	...	1	...	...	...	8	...	55	76	773
12	2	53	32	3	...	...	...	...	...	...	...	...	...	1	...	...	...	1	...	49	93	774
35	1	3	...	...	...	...	...	...	...	...	...	...	...	...	...	...	...	1	...	44	82	775
5	1	17	1	...	...	...	...	...	...	1	...	...	...	...	...	...	...	1	...	24	55	776
82	3	44	...	...	...	...	...	...	...	...	...	...	...	1	...	...	...	5	...	123	239	777
...	...	...	...	...	...	...	...	...	Uninhabited					...	...	...	...	...	...	...	...	778
101	1	66	83	...	...	...	...	...	...	...	...	...	...	...	...	...	...	2	...	152	213	779
40	2	...	2	...	...	...	...	...	...	2	...	...	...	...	...	...	...	2	...	46	96	780
25	...	5	3	...	...	...	...	...	...	...	...	...	...	...	...	...	...	1	...	21	41	781
20	...	4	3	...	...	...	...	...	...	2	...	...	...	...	...	1	...	7	...	44	70	782
114	12	57	89	10	3	1	...	38	11	5	...	...	...	3	...	2	...	11	...	237	350	783
5	...	19	14	...	...	...	...	...	...	...	...	...	...	...	...	...	...	1	...	17	19	784
13	...	36	39	...	...	...	...	3	1	3	...	...	...	...	...	...	...	12	...	63	82	785
53	...	21	37	10	1	...	...	...	...	...	...	...	...	...	...	1	...	3	...	68	119	786
57	...	20	39	13	...	...	...	9	11	...	...	...	...	...	...	...	...	23	1	104	136	787
21	...	7	24	4	...	...	...	...	...	...	...	...	...	...	...	...	...	...	...	31	25	788
...	...	...	...	...	...	...	...	...	...	28	25	...	...	...	...	...	...	...	...	6	18	789
...	...	...	...	...	...	...	...	...	Uninhabited					...	...	...	...	...	...	...	...	790
215	103	91	106	11	1	...	...	25	5	...	...	1	...	2	1	...	...	7	...	256	406	791
19	11	13	14	1	2	...	...	...	...	...	...	...	...	...	...	...	...	...	...	32	37	792
103	15	43	35	9	1	...	...	27	5	8	1	...	...	1	1	...	...	4	1	186	272	793
233	77	89	56	4	...	...	...	9	...	...	...	...	...	5	...	...	...	4	...	222	350	794
104	2	57	31	...	...	...	...	15	...	6	...	...	...	1	...	1	...	9	...	177	360	795
176	7	35	52	20	1	...	...	23	...	1	...	...	...	3	...	...	...	10	2	336	517	796
56	14	17	8	7	...	...	...	1	4	...	...	...	...	...	...	...	...	8	...	77	114	797
25	1	4	2	2	...	...	...	...	...	2	2	...	...	...	...	...	...	1	...	34	55	798
164	9	78	80	6	3	...	...	37	3	29	19	...	...	8	...	1	...	45	2	317	510	799
86	*6*	*3*	*1*	...	...	...	...	*35*	*1*	*24*	*15*	...	...	*6*	...	...	...	*28*	*2*	*163*	*265*	
78	*3*	*75*	*79*	*6*	*3*	...	...	*2*	*2*	*5*	*4*	...	...	*2*	...	*1*	...	*17*	...	*154*	*245*	
103	7	41	34	1	1	...	...	...	...	1	4	...	...	...	...	1	...	4	—	153	284	800
...	...	...	...	...	...	...	...	...	Uninhabited					...	...	...	...	...	...	...	...	801
...	...	...	...	...	...	...	...	...	Uninhabited					...	...	...	...	...	...	...	...	802
22	...	38	12	...	...	...	...	...	...	...	...	...	...	...	...	1	...	2	...	31	88	803
56	2	25	19	...	...	...	...	2	...	...	...	...	...	...	...	...	...	2	...	87	137	804
96	2	107	100	...	...	...	...	18	7	...	...	...	...	2	1	...	...	5	...	145	298	805
33	2	57	72	...	...	...	...	3	3	1	...	...	...	...	...	...	...	7	...	87	126	806
105	56	58	62	25	9	...	...	5	4	19	9	...	...	...	...	...	...	14	...	181	273	807
68	55	33	43	15	2	...	...	3	...	4	1	...	...	...	...	...	...	8	3	93	102	808
14	...	1	...	...	...	...	...	...	...	...	...	...	...	...	...	...	...	...	...	18	28	809
97	3	97	18	...	...	...	...	4	...	...	...	...	...	4	1	...	...	2	...	163	349	810
...	...	...	...	...	...	...	...	...	Uninhabited					...	...	...	...	...	...	...	...	811
49	3	6	10	...	...	...	...	...	...	...	...	...	...	...	...	...	...	1	...	36	74	812
81	46	32	28	...	...	...	...	2	...	...	...	...	...	2	...	...	...	3	...	95	132	813
162	86	65	49	1	...	...	...	7	3	1	...	...	...	1	...	...	...	18	1	210	283	481

PRIMARY CENSUS ABSTRACT

L.C. No.	Name of Village/ Town/ Ward/ Urban Block	Area of village in acres and of town/ ward in Km²	Occupied residential houses	Total No. of households	Total Population (including institutional and houseless population)			Scheduled Castes		Scheduled Tribes		Literate and educated persons		(I–IX) Total Workers	
					P	M	F	M	F	M	F	M	F	M	F
1	2	3	4	5	6	7	8	9	10	11	12	13	14	15	16
815	Kheriya Kothar	837.27	49	52	314	159	155	...	...	...	...	40	9	85	60
816	Mahewa Kothar	911.18	...	...	...	... Uninhabited				...	...	...	...	...	...
817	Sonawara Kothar	1,405.07	170	186	1,174	600	574	138	118	98	101	165	23	343	79
818	Bhandari Kothar	538.65	42	42	243	111	132	...	...	27	36	36	10	64	31
819	Ledara	789.02	76	82	464	228	236	68	93	49	49	49	6	107	45
820	Karpwah Bhaip	394.21	25	30	331	176	155	19	20	18	18	32	7	91	15
821	Karpwah Kothar	101.32	57	60	153	69	84	...	...	4	5	20	3	40	1
822	Akauni Kothar	357.86	...	...	...	... Uninhabited				...	...	...	...	...	...
823	Kheriya Paipkhar	403.55	45	52	289	150	139	7	6	...	...	59	8	67	29
824	Koniya Mohandas	48.73	12	12	66	29	37	...	...	5	6	11	1	14	5
825	Koniya Dharampur	181.09	27	27	166	79	87	...	...	45	36	11	...	46	3
826	Koniya Puranik	175.12	21	21	168	81	87	5	9	11	9	34	...	44	...
827	Duwari Kothar	376.48	35	35	214	106	108	8	5	32	28	1	...	63	16
828	Duwari Unmulan	160.48	16	16	76	39	37	...	...	...	...	4	...	21	3
829	Shivpurwa	459.57	114	114	694	344	350	65	62	55	49	131	35	166	101
830	Obari	1,256.38	38	38	176	94	82	...	...	10	6	31	3	61	33
831	Khukhada Kothar	564.16	70	70	476	239	237	37	38	6	5	57	8	150	13
832	Karhi Brat	565.20	15	15	84	41	43	...	...	...	...	17	11	23	7
833	Koniya	303.15	39	41	230	116	114	11	9	15	11	25	3	69	3
834	Rajabaksa	153.93	1	1	2	2	...	...	...	...	...	2	...	1	...
835	Chorha	427.94	29	29	162	80	82	...	...	10	13	22	1	48	7
836	Khukhada Unmulan Paipkhar	69.34	20	20	108	52	56	8	9	5	3	19	3	26	8
837	Khatkhari	1,194.67	20	22	98	51	47	15	16	1	1	12	4	29	15
838	Jamuniya Paipkhar	175.89	20	28	168	77	91	...	...	33	41	25	10	36	26
839	Jamuniya Brat	684.80	4	4	23	12	11	...	...	...	...	6	1	5	2
840	Karhi	130.45	...	...	...	... Uninhabited				...	...	...	...	...	...
841	Naina	280.02	12	12	64	33	31	4	3	...	...	13	1	15	4
842	Chaura	263.08	13	15	72	33	39	...	...	1	...	13	6	20	2
843	Krishnagarh	2,455.51	217	249	1,533	788	745	84	84	62	46	267	46	434	236
844	Jhunsi Murwar	173.02	...	...	...	... Uninhabited				...	...	...	...	...	...
845	Bandha	4,551.19	327	427	2,271	1,168	1,103	226	188	163	199	515	82	569	172
846	Lilaha	622.54	30	33	184	89	95	...	...	32	23	28	8	46	33
847	Kudiya	703.71	74	75	435	212	223	...	...	54	59	29	8	124	86
848	Tikuri	484.95	46	46	234	120	114	5	6	62	67	29	3	68	72
849	Baijanha	585.82	11	11	54	28	26	...	...	...	...	3	...	20	17
850	Selhana	747.73	45	45	320	160	160	10	8	19	19	59	11	78	69
851	Padkhuri	998.58	124	128	737	373	364	21	23	...	...	98	19	182	31
852	Guduharu	707.12	135	137	740	386	354	48	47	39	41	129	19	210	70
853	Nemuwa	464.23	87	91	469	247	222	35	27	9	9	38	4	126	23
854	Delaura	425.72	84	91	399	194	205	47	57	78	73	25	8	104	47
855	Kolhuwa	284.54	7	7	27	14	13	...	...	...	...	8	1	5	...
856	Mataha	493.17	61	66	416	222	194	16	22	38	26	63	5	112	11
857	Dadhiya	370.13	38	39	217	115	102	...	...	4	4	28	2	61	21
858	Atarhar	429.22	69	69	409	198	211	29	34	6	6	65	14	106	74
859	Badhaiya	358.92	46	47	259	133	126	26	23	...	...	60	16	66	29
860	Satri	1,914.56	126	141	810	409	401	40	32	78	73	149	47	216	156
861	Sajjanpur	457.15	222	230	1,144	591	553	23	23	105	119	291	93	270	88
	Sajjanpur		*101*	*107*	*504*	*254*	*250*	*23*	*23*	*105*	*119*	*95*	*20*	*133*	*50*
	Maha		*121*	*123*	*640*	*337*	*303*	...	...	...	...	*196*	*73*	*137*	*38*
862	Hinauta	647.22	13	16	104	63	41	...	...	7	3	9	2	40	*15*

Workers																						
I		II		III		IV		V(a)		V(b)		VI		VII		VIII		IX		X Non-Workess		L.C. No.
M	F	M	F	M	F	M	F	M	F	M	F	M	F	M	F	M	F	M	F	M	F	
17	18	19	20	21	22	23	24	25	26	27	28	29	30	31	32	33	34	35	36	37	38	1
52	41	14	17	4	...	...	...	9	2	...	...	...	...	...	...	...	...	6	...	74	95	815
...	...	...	...	...	...	...	...	...	Uninhabited			...	...	...	...	...	...	...	...	...	...	816
143	11	122	52	28	4	...	...	12	...	20	11	...	...	3	...	...	...	15	1	257	495	817
36	11	24	19	...	...	...	...	1	1	...	...	...	...	...	...	...	...	3	...	47	101	818
65	16	38	29	...	...	...	...	1	...	1	...	...	...	...	...	...	...	2	...	121	191	819
44	5	25	6	11	2	...	...	11	2	...	...	...	...	...	...	...	...	...	...	85	140	820
29	1	11	...	...	...	...	...	...	...	...	...	..	...	...	...	...	...	...	...	29	83	821
...	...	...	...	...	...	...	...	...	Uninhabited			...	...	...	...	..	...	...	...	...	...	822
36	5	14	22	6	...	...	...	9	2	...	...	...	...	1	...	...	...	1	...	83	110	823
11	...	2	5	...	...	...	...	1	..	...	...	...		...	...	...	...	...	...	15	32	824
19	...	27	3	...	...	...	..	...	...	..	...	.	...	...	...	...	...	...	...	33	84	825
30	...	13	...	1	...	...	...	...	...	...	..	..		...	..	...	...	...	...	37	87	826
45	...	17	16	...	...	...	...	1	...	...	...	...	..	...		...	...	...	...	43	92	827
4	2	17	1	...	...	...	...	.	...	...	...		...	...	...	...	...	...	...	18	34	828
77	6	65	93	...	...	...	...	13	2	2	...	...	...	...	...	...	...	9	..	178	249	829
32	9	23	21	...	...	...	...	3	3	...	...	...		1	...	...	...	2	...	33	49	830
109	...	23	13	...	...	1	...	13	...	...	...	...	...	2	...	...	...	2	...	89	224	831
15	...	8	7	...	...	...	...	...	...	..	...	...	...	...	..	...	...	...	...	18	36	832
48	...	17	3	...	...	...	...	...	..	.	...	...	...	...	...	...	...	4	...	47	111	833
1	...	...	...	...	...	...	...	...	...	..	...	...	...	...	...	...	...	...	...	1	...	834
33	...	12	7	...	...	...	...	2	...	...	...	...	...	...	...	...	...	1	...	32	75	835
14	...	11	8	...	...	...	...	...	...	...	...	...	...	...	...	...	...	1	...	26	48	836
15	...	14	15	...	...	...	...	...	...	...	...	...	...	...	...	...	...	...	...	22	32	837
15	3	19	23	...	...	...	...	...	...	...	...	...	...	..	...	...	...	2	...	41	65	838
5	2	...	...	...	...	...	...	...	...	...	...	...	...	...	...	...	...	...	...	7	9	839
...	...	...	...	...	...	...	...	...	Uninhabited			...	...	...	...	...	...	...	...	...	...	840
11	1	4	3	...	...	...	...	...	...	...	...	...	...	...	...	...	...	...	...	18	27	841
13	1	6	1	...	...	...	...	..	...	...	...	...	...	...	...	...	...	1	...	13	37	842
272	130	120	104	2	...	..	...	25	1	...	...	...	...	4	1	...	...	11	...	354	509	843
...	...	...	...	...	..	...	...	...	Uninhabited			..	...	...	...	...	...	...	...	...	...	844
186	16	239	153	12	2	...	...	19	...	40	...	3	...	44	...	...	...	26	1	599	931	845
26	17	18	16	...	...	...	...	...	...	...	...	...	...	1	...	...	...	1	...	43	62	846
64	29	60	57	...	...	...	...	...	...	...	...	...	...	...	...	...	...	...	...	88	137	847
33	2	34	70	...	...	...	...	...	...	...	...	...	...	...	..	...	...	1	...	52	42	848
13	...	7	17	...	...	...	...	...	...	...	...	...	...	...	...	...	...	...	...	8	9	849
46	...	24	69	...	...	...	...	...	...	1	...	...	...	2	...	...	...	5	...	82	91	850
133	5	17	24	2	...	...	...	17	...	3	...	...	...	2	...	...	...	8	2	191	333	851
80	3	93	65	10	1	...	...	10	1	3	...	...	...	2	...	...	...	12	...	176	284	852
86	1	30	22	4	...	...	...	1	...	...	...	...	...	1	...	...	...	4	...	121	199	853
33	...	62	47	...	...	...	...	2	...	...	...	...	...	...	...	...	...	7	...	90	158	854
5	...	...	...	...	...	...	...	...	...	...	...	...	...	...	...	...	...	...	...	9	13	855
89	2	17	9	...	...	...	...	...	...	...	...	...	...	...	...	1	...	5	...	110	183	856
50	18	2	2	3	1	...	...	...	...	1	...	...	...	...	...	1	...	4	...	54	81	857
50	21	25	42	6	7	...	...	5	...	14	3	...	...	2	...	...	...	4	1	92	137	858
34	1	12	24	4	1	...	...	...	...	5	3	...	...	...	...	...	...	11	...	67	97	859
123	91	45	45	20	11	...	...	1	...	18	9	...	...	2	...	...	...	7	...	193	245	850
49	10	17	33	9	5	...	...	18	2	101	20	...	...	31	4	1	...	44	14	321	465	861
20	*8*	*7*	*19*	*7*	*5*	...	...	*6*	*1*	*60*	...	...	...	*13*	*3*	...	...	*20*	*14*	*121*	*200*	
29	*2*	*10*	*14*	*2*	...	...	...	*12*	*1*	*41*	*20*	...	...	*18*	*1*	*1*	...	*24*	...	*200*	*265*	
8	4	1	3	23	5	...	...	...	...	7	3	...	...	...	...	...	...	1	...	23	26	862

PRIMARY CENSUS ABSTRACT

L.C. No.	Name of Village/ Town/ Ward/ Urban Block	Area of village in acres and of town/ ward in Km²	Occupied residential houses	Total No. of households	Total Population (including institutional and houseless population)			Scheduled Castes		Scheduled Tribes		Literate and educated persons		(I–IX) Total Workers	
					F	M	F	M	F	M	F	M	F	M	F
1	2	3	4	5	6	7	8	9	10	11	12	13	14	15	16
863	Mankahari	987.81	97	100	563	285	278	14	14	12	10	156	45	114	30
864	Badarkha	397.95	30	30	241	124	117	...	...	...	...	25	4	63	...
865	Hinauti	1,806.05	131	186	826	405	421	69	61	2[illegible]	22	161	31	197	164
866	Pithaipur	616.35	49	57	341	175	166	...	...	...	...	70	17	92	96
867	Mugwari	367.70	...	...	...	...	Uninhabited			...	...	...	...	...	...
868	Jhanjhar	546.69	43	43	292	151	141	47	54	19	16	33	8	80	64
869	Sejahata	1,302.52	164	207	1,246	581	665	66	59	100	134	200	86	272	183
870	Kolhari	343.81	14	16	78	39	39	...	...	...	...	10	...	22	20
871	Khari	717.47	97	116	561	284	277	8	18	36	32	74	15	148	106
872	Bathiya	513.17	58	71	390	194	196	19	29	...	...	42	8	105	93
873	Bamhauri	880.07	78	91	436	203	233	25	33	...	...	47	11	114	119
874	Mahurachh Kadaila	1,910.83	139	157	916	452	464	48	48	78	82	136	28	259	122
875	Narsinghpur	720.46	131	135	752	375	377	47	53	42	57	128	34	212	123
876	Shankarpur	57.75	1	2	6	3	3	...	...	2	3	...	...	2	1
877	Badhaura Mudwar	832.18	54	63	439	241	198	12	18	33	35	79	28	114	23
878	Badhaura Kothar	796.78	62	68	452	233	219	10	16	31	35	68	19	112	25
879	Itma	629.79	29	42	225	120	105	...	...	42	42	27	8	65	50
880	Jhunsi	162.98	14	16	90	51	39	...	...	...	...	14	1	25	4
881	Rampur Baghelan	1,987.79	496	644	3,637	1,859	1,778	148	141	204	194	966	344	874	338
	Rampur Baghelan		*128*	*168*	*913*	*468*	*445*	...	...	*78*	*68*	*183*	*44*	*244*	*124*
	Khurasingh Tola		*111*	*152*	*943*	*481*	*462*	*3*	*4*	*37*	*41*	*282*	*96*	*201*	*47*
	Bakuli Chauk		*110*	*147*	*767*	*389*	*378*	*1*	*1*	*2*	*2*	*248*	*70*	*182*	*19*
	Bazar Tola		*147*	*177*	*1,014*	*521*	*493*	*144*	*136*	*87*	*83*	*253*	*134*	*247*	*148*
882	Nemuwa	744.80	60	80	434	218	216	19	22	51	45	101	23	90	42
883	Sagauni	709.79	77	86	496	238	258	...	...	69	77	99	34	105	66
884	Karahi Brit	1,752.53	148	174	883	442	451	58	55	63	64	172	63	218	121
885	Bagahai	1,708.91	109	120	732	356	376	25	30	...	...	31	36	186	104
886	Tapa	2,157.30	203	270	1,125	568	557	62	70	95	86	188	34	285	264
887	Bairiha	2,415.41	179	207	1,425	713	712	89	83	49	44	243	43	352	181
888	Medhi	311.45	24	28	225	101	124	9	6	...	...	42	23	51	...
889	Karmau	1,431.63	104	126	740	348	392	50	45	36	58	95	22	187	144
890	Janardanpur	2,105.09	143	194	1,241	621	620	53	59	138	150	257	109	302	143
891	Chormahi	4,022.55	285	312	1,840	892	948	129	136	84	104	351	89	453	332
892	Jamuna	2,994.19	167	181	1,185	619	566	93	76	44	47	170	23	355	108
893	Patarhai	654.95	54	60	450	226	224	11	12	12	16	75	6	109	47
894	Degarhat	1,714.77	128	140	720	369	351	5	4	79	68	125	17	207	128
895	Umariha	432.81	28	35	167	96	71	27	18	...	...	19	...	48	14
896	Tioni	1,170.35	83	88	495	248	247	5	3	64	54	63	12	161	71
897	Sagauni	821.73	98	103	587	291	296	12	16	36	33	75	10	161	80
898	Turki	1,289.45	133	148	898	466	432	38	32	48	35	206	40	236	49
899	Jhand	1,555.74	111	124	725	359	366	21	30	80	83	100	10	183	138
900	Deora	1,487.75	128	138	742	365	377	16	21	38	39	128	20	186	86
901	Kund	990.64	100	103	550	292	258	24	22	45	58	102	25	150	67
902	Katiga	501.90	52	58	296	150	146	22	21	20	25	57	3	70	54
903	Majhgawan	641.55	100	100	528	265	263	1	3	...	...	35	6	161	10
904	Karhihar Malla	383.49	17	17	73	35	38	...	...	...	...	18	1	18	...
905	Khaira	225.03	17	17	93	49	44	6	1	...	...	22	10	25	5

RAGHURAJNAGAR TAHSIL

Workers																						
I		II		III		IV		V (a)		V (b)		VI		VII		VIII		IX		X Non-Workers		L.C. No.
M	F	M	F	M	F	M	F	M	F	M	F	M	F	M	F	M	F	M	F	M	F	
17	18	19	20	21	22	23	24	25	26	27	28	29	30	31	32	33	34	35	36	37	38	1
78	15	16	15	...	...	...	...	...	...	2	...	...	...	4	...	1	...	13	...	171	248	863
62	...	1	...	...	...	...	...	...	...	...	...	...	...	...	...	...	...	...	...	61	117	864
108	95	42	47	13	6	...	...	11	5	11	7	...	...	2	...	...	...	10	4	208	257	865
65	76	11	10	4	3	...	...	6	5	4	2	...	...	...	...	...	...	2	...	83	70	866
...	...	...	...	...	...	...	...	...	Uninhabited			...	...	...	...	...	...	...	...	...	..	867
19	14	35	46	22	4	...	...	1	...	1	...	...	...	...	...	...	...	2	...	71	77	868
111	36	120	136	...	...	...	...	17	9	2	...	...	...	7	2	...	...	15	...	309	482	869
21	19	...	1	1	...	...	...	...	...	...	...	...	...	...	...	...	...	...	...	17	19	870
84	60	32	42	4	...	...	...	11	...	...	4	...	...	3	...	...	...	14	...	136	171	871
63	63	29	23	9	2	...	...	1	...	...	...	...	...	...	...	...	...	3	...	89	103	872
78	92	21	20	3	4	...	...	6	3	2	...	...	...	1	...	...	...	3	...	89	114	873
121	4	114	113	7	4	...	...	1	...	4	...	...	...	...	...	...	...	12	1	193	342	874
94	49	81	68	6	2	1	...	3	1	5	...	...	...	6	3	2	...	14	...	163	254	875
...	...	1	1	...	...	...	..	...	...	...	...	...	...	1	...	...	...	...	...	1	2	876
72	3	22	19	2	...	...	...	1	...	...	...	...	...	1	...	4	...	12	1	127	175	877
90	16	16	9	1	...	...	...	1	...	...	...	...	...	...	...	1	...	3	...	121	194	878
21	7	29	31	...	...	...	...	15	12	...	...	...	...	...	...	...	...	...	...	55	55	879
23	4	1	...	...	...	...	...	...	...	1	...	...	...	...	...	...	...	...	...	26	35	880
225	49	178	227	28	8	...	...	133	32	27	6	...	...	117	9	7	...	159	7	985	1,440	881
88	*42*	*50*	*53*	*22*	*5*	...	...	*37*	*19*	*2*	...	...	...	*9*	*3*	*6*	...	*30*	*2*	*224*	*321*	
37	*4*	*24*	*28*	*5*	*3*	...	...	*22*	*9*	*6*	...	...	...	*65*	*3*	...	...	*42*	...	*280*	*415*	
20	...	*1*	*2*	..	...	...	...	*51*	*4*	*19*	*6*	...	...	*40*	*3*	*1*	...	*50*	*4*	*207*	*359*	
80	*3*	*103*	*144*	*1*	...	...	...	*23*	...	...	...	...	...	*3*	...	...	...	*37*	*1*	*274*	*345*	
34	1	41	41	...	...	...	...	1	...	...	...	...	...	...	...	2	...	12	...	128	174	882
44	3	48	63	4	...	...	...	...	...	...	...	...	...	...	...	...	...	9	...	133	192	883
76	5	90	113	1	...	...	...	10	...	...	...	...	...	3	...	...	...	38	3	224	330	884
113	10	67	92	1	2	...	...	...	...	...	...	...	...	...	...	...	...	5	...	170	272	885
156	145	94	114	1	...	...	...	13	5	...	...	...	...	...	...	...	...	21	...	233	293	886
199	41	84	124	30	10	...	...	15	5	2	...	...	...	7	1	...	...	15	...	361	531	887
27	...	14	...	1	...	...	...	2	...	...	...	...	...	...	...	...	...	7	...	50	124	888
82	51	61	78	21	14	...	...	10	...	...	...	...	...	4	1	...	...	9	...	161	248	889
134	6	133	133	1	...	...	...	13	4	...	...	...	...	5	...	...	...	16	...	319	477	890
237	131	159	185	5	4	...	...	26	9	5	...	...	...	2	2	...	...	19	1	439	616	891
221	28	64	68	47	10	...	...	13	...	...	...	...	...	1	1	...	...	9	1	264	458	892
75	18	21	21	6	8	...	...	2	...	...	...	...	...	...	...	...	...	5	...	117	177	893
108	11	78	107	11	10	...	...	2	...	2	...	...	...	3	...	...	...	3	...	162	223	894
19	...	28	14	...	...	...	...	...	...	...	...	...	...	...	...	...	...	1	...	48	57	895
86	26	42	32	21	13	...	...	5	...	...	...	...	...	1	...	1	...	5	...	87	176	896
60	18	34	37	22	16	..	...	35	7	...	...	...	...	3	2	1	...	6	...	130	216	897
167	5	51	44	1	...	...	...	3	...	...	...	...	...	3	...	...	...	11	...	230	383	898
116	80	33	50	15	2	...	...	+	...	5	5	...	...	2	...	...	1	8	...	176	228	899
106	26	65	56	4	4	...	...	5	...	2	...	...	...	3	...	...	...	1	...	179	291	900
94	22	35	43	11	2	...	...	5	...	2	...	...	...	1	...	...	...	2	...	142	191	901
55	27	14	25	...	2	...	...	1	...	...	...	...	...	...	...	...	...	...	...	80	92	902
36	2	113	8	...	...	...	...	5	...	4	...	...	...	1	...	1	...	1	...	104	253	903
15	...	1	...	...	...	...	...	1	...	...	...	...	...	...	...	...	...	1	..	17	38	904
3	...	16	5	...	...	...	...	...	...	1	...	...	...	...	...	...	...	4	...	24	39	905

PRIMARY CENSUS ABSTRACT

L.C. No.	Name of Village/ Town/ Ward/ Urban Block	Area of village in acres and of town/ ward in Km2	Occupied residential houses	Total No.of households	Total Population (including institutional and houseless Population) P	M	F	Scheduled Castes M	F	Scheduled Tribes M	F	Literate and educated persons M	F	(I-IX) Total Workers M	F
1	2	3	4	5	6	7	8	9	10	11	12	13	14	15	16
	Satna (U. A.)	**N.A.**	**8,614**	**62,162**		**27,572**		**2,975**		**884**		**9,349**		**1,514**	
			14,167		**34,590**			**3,350**	**1,005**		**20,578**		**17,530**		
10/I	**Satna (M.)**	**36,24**	**8,156**	**57,531**		**25,727**		**2,857**		**866**		**8,661**		**1,418**	
			13,019		**31,804**			**3.213**	**980**		**13,799**		**15 961**		
10/I/1	Lokmanya Tilak Ward No. 1		641	794	2,777	1,645	1,132	48	34	18	23	1,154	268	880	57
	Block No. 1		*63*	*153*	*617*	*347*	*270*	*9*	*5*	*..*	*...*	*244*	*92*	*179*	*6*
	Block No. 2		*186*	*209*	*714*	*426*	*288*	*18*	*3*	*8*	*8*	*361*	*...*	*251*	*21*
	Block No. 3		*194*	*220*	*720*	*456*	*264*	*15*	*16*	*...*	*...*	*287*	*79*	*237*	*6*
	Block No. 4		*198*	*210*	*726*	*416*	*310*	*6*	*10*	*10*	*15*	*262*	*97*	*213*	*24*
10/I/2	Sarojini Naidu Ward No. 2		813	957	3,412	2,027	1,385	103	103	69	50	1,275	542	1,095	137
	Block No. 5		*189*	*209*	*674*	*427*	*247*	*4*	*3*	*13*	*8*	*326*	*98*	*211*	*5*
	Block No. 6		*162*	*184*	*672*	*384*	*288*	*33*	*26*	*...*	*...*	*218*	*118*	*232*	*43*
	Block No. 7		*163*	*190*	*742*	*431*	*311*	*6*	*9*	*11*	*13*	*305*	*158*	*207*	*19*
	Block No. 8		*164*	*187*	*624*	*381*	*243*	*43*	*49*	*3*	*2*	*220*	*62*	*223*	*13*
	Block No. 9		*135*	*187*	*700*	*404*	*296*	*17*	*16*	*42*	*27*	*206*	*106*	*222*	*57*
10/I/3	Ravindra Nath Ward No. 3		726	1,653	5,812	3,547	2,265	234	186	402	348	1,787	607	2,192	112
	Block No. 10		*70*	*136*	*542*	*318*	*224*	*...*	*...*	*...*	*...*	*266*	*173*	*175*	*6*
	Block No. 11		*99*	*180*	*551*	*338*	*213*	*79*	*62*	*86*	*66*	*125*	*27*	*208*	*23*
	Block No. 12		*60*	*207*	*852*	*526*	*326*	*...*	*...*	*4*	*4*	*297*	*129*	*301*	*1*
	Block No. 13		*150*	*144*	*619*	*378*	*241*	*...*	*...*	*...*	*...*	*268*	*112*	*212*	*1*
	Block No. 14		*80*	*357*	*944*	*599*	*345*	*106*	*82*	*103*	*89*	*241*	*22*	*456*	*24*
	Block No. 15		*70*	*184*	*651*	*421*	*230*	*6*	*5*	*63*	*65*	*180*	*33*	*268*	*4*
	Block No. 16		*67*	*150*	*516*	*319*	*197*	*20*	*18*	*58*	*56*	*142*	*15*	*226*	*46*
	Block No. 17		*60*	*150*	*547*	*308*	*239*	*18*	*15*	*13*	*12*	*102*	*14*	*154*	*1*
	Block No. 18		*70*	*145*	*590*	*340*	*250*	*5*	*4*	*75*	*56*	*166*	*82*	*192*	*6*
10/I/4	Mahavir Ward No. 4		207	355	1,919	992	927	89	59	29	22	529	335	440	20
	Block No. 19		*71*	*119*	*700*	*355*	*345*	*2*	*1*	*20*	*18*	*213*	*141*	*174*	*14*
	Block No. 20		*64*	*104*	*610*	*313*	*297*	*6*	*...*	*2*	*1*	*178*	*110*	*134*	*4*
	Block No. 21		*72*	*132*	*609*	*324*	*285*	*81*	*58*	*7*	*3*	*138*	*84*	*132*	*2*
10/I/5	Azad Ward No. 5		469	477	2,852	1,561	1,291	49	34	12	6	958	507	813	8
	Block No. 22		*100*	*86*	*614*	*315*	*299*	*12*	*9*	*3*	*3*	*184*	*123*	*148*	*5*
	Block No. 23		*98*	*120*	*829*	*454*	*375*	*28*	*16*	*4*	*1*	*274*	*144*	*245*	*1*
	Block No. 24		*172*	*172*	*618*	*313*	*305*	*7*	*9*	*...*	*...*	*173*	*107*	*150*	*2*
	Block No. 25		*99*	*99*	*791*	*479*	*312*	*2*	*...*	*5*	*2*	*327*	*133*	*270*	*...*
10/I/6	Lajpat Ward No. 6		462	659	3,587	1,922	1,665	800	770	23	17	811	305	909	200
	Block No. 26		*140*	*174*	*790*	*439*	*351*	*229*	*192*	*7*	*3*	*203*	*89*	*210*	*53*
	Block No. 27		*110*	*141*	*790*	*415*	*375*	*231*	*283*	*10*	*10*	*94*	*33*	*187*	*57*
	Block No. 28		*62*	*96*	*688*	*373*	*315*	*44*	*40*	*...*	*...*	*198*	*88*	*172*	*16*
	Block No. 29		*69*	*124*	*525*	*280*	*245*	*63*	*59*	*...*	*...*	*126*	*48*	*130*	*26*
	Block No. 30		*81*	*124*	*794*	*415*	*379*	*183*	*196*	*6*	*4*	*190*	*47*	*210*	*48*
10/I/7	Sardar Patel Ward No. 7		165	265	1,693	911	782	*...*	*...*	1	*...*	725	502	410	34
	Block No. 31		*62*	*96*	*540*	*274*	*266*	*...*	*...*	*...*	*...*	*223*	*169*	*131*	*7*
	Block No. 32		*52*	*94*	*598*	*332*	*266*	*...*	*...*	*1*	*...*	*253*	*157*	*145*	*6*
	Block No. 33		*51*	*75*	*555*	*305*	*250*	*...*	*...*	*...*	*...*	*250*	*176*	*134*	*21*
10/I/8	Vivekanand Ward No. 8		193	391	1,883	997	886	17	16	*...*	*...*	708	378	489	24
	Block No. 34		*84*	*144*	*569*	*296*	*273*	*...*	*...*	*...*	*...*	*203*	*121*	*136*	*7*
	Block No. 35		*54*	*120*	*695*	*361*	*334*	*...*	*...*	*...*	*...*	*255*	*147*	*175*	*5*
	Block No. 36		*55*	*127*	*619*	*340*	*279*	*17*	*16*	*...*	*...*	*250*	*110*	*178*	*12*

SATNA (U. A,)

Workers																						
I		II		III		IV		V (a)		V (b)		VI		VII		VIII		IX		X Non-Workers		L.C. No.
M	F	M	F	M	F	M	F	M	F	M	F	M	F	M	F	M	F	M	F	M	F	
17	18	19	20	21	22	23	24	25	26	27	28	29	30	31	3'	33	34	35	36	37	38	1
AGGLOMERATION																						
452		**467**		**86**		**41**		**916**		**3,766**		**295**		**3,686**		**2,614**		**5,207**		**17,060**		
	30		**326**		**9**		**6**		**180**		**76**		**13**		**102**		**50**		**722**		**26,058**	
414		**419**		**83**		**40**		**908**		**3,293**		**287**		**3,674**		**1,851**		**4,992**		**15,843**		
	30		**254**		**9**		**6**		**180**		**75**		**12**		**100**		**45**		**707**		**24,309**	**10/1**
29	...	6	1	...	...	9	1	29	3	59	2	48	...	77	5	35	20	588	25	765	1,075	10/1/1
4	...	...	...	...	...	*5*	...	*5*	...	*17*	...	*7*	...	*6*	*1*	*8*	*5*	*127*	...	*168*	*264*	*1*
6	...	...	...	...	...	*1*	...	*7*	...	*3*	*1*	*2*	...	*3*	...	*8*	...	*221*	*20*	*175*	*267*	*2*
16	...	*4*	...	...	...	*3*	...	*17*	...	*22*	...	*26*	...	*18*	*1*	*13*	...	*118*	*5*	*219*	*258*	*3*
3	...	*2*	*1*	...	...	...	*1*	...	*3*	*17*	*1*	*13*	...	*50*	*3*	***6***	*15*	*122*	...	*203*	*286*	***4***
43	3	19	24	5	2	8	...	64	8	178	6	19	...	222	13	97	1	440	80	932	1,248	10 1/2
...	...	...	...	*1*	...	...	...	*17*	...	*15*	*1*	*10*	...	*49*	...	...	...	*119*	*4*	*216*	*242*	5
9	***3***	*3*	*14*	...	*1*	...	...	*13*	*6*	*39*	*2*	*7*	...	*56*	*8*	*33*	*1*	*72*	*8*	*152*	*245*	***6***
3	...	*1*	...	*2*	*1*	*5*	...	*12*	...	*52*	...	*1*	...	***45***	*2*	*15*	...	*71*	*16*	*224*	*292*	***7***
11	...	*4*	*1*	*1*	...	***3***	...	*18*	*1*	*54*	*2*	*1*	...	*34*	*2*	*28*	...	*69*	*7*	*158*	*230*	***8***
20	...	*11*	*9*	*1*	...	...	...	*4*	*1*	*18*	*1*	...	...	***38***	*1*	*21*	...	*109*	*45*	*182*	*239*	***9***
54	...	40	1	16	...	12	3	22	14	1,419	12	7	...	79	1	102	2	441	79	1,355	2,153	10/1/3
...	...	...	...	...	...	...	...	...	...	*118*	***2***	...	...	*2*	...	...	...	*55*	*4*	*143*	***218***	*10*
...	...	...	...	*1*	...	...	...	*13*	*14*	*145*	*5*	...	...	*7*	...	*5*	...	*37*	*4*	*130*	*190*	*11*
...	...	...	...	...	...	*1*	...	*1*	...	*219*	*1*	...	...	*5*	...	*7*	...	*68*	...	*225*	*325*	***12***
...	...	...	...	...	...	...	...	*1*	...	*200*	...	...	...	*1*	...	*2*	...	*8*	*1*	*166*	*240*	*13*
...	...	...	...	*3*	...	*5*	*3*	...	...	*358*	*3*	...	...	*11*	...	*12*	*2*	*67*	*16*	*143*	*321*	*14*
...	...	*3*	...	*5*	...	*1*	...	*4*	...	*175*	...	***3***	...	*16*	*1*	*14*	...	*47*	*3*	*153*	*226*	*15*
1	...	*6*	...	...	...	...	...	...	...	*117*	*1*	...	...	*9*	...	*25*	...	*68*	*45*	*93*	*151*	*16*
20	...	*29*	*1*	...	...	...	...	*1*	...	*53*	...	...	...	*17*	...	*5*	...	*29*	...	*154*	*238*	*17*
33	...	*2*	...	*7*	...	*5*	...	*2*	...	*34*	...	*4*	...	*11*	...	*32*	...	*62*	*6*	*148*	***244***	***18***
...	...	...	...	...	...	1	1	59	...	99	13	3	...	148	2	29	...	101	4	**552**	907	**10/1/4**
...	...	...	...	...	...	*1*	...	*21*	...	*41*	*13*	***3***	...	*75*	*1*	*3*	...	*30*	...	*181*	*331*	*19*
...	...	...	...	...	...	...	*1*	*12*	...	*19*	...	...	...	*48*	*1*	*20*	...	*35*	*2*	*179*	*293*	*20*
...	...	...	...	...	...	...	...	*26*	...	*39*	...	...	...	*25*	...	*6*	...	*36*	*2*	*192*	*283*	*21*
11	...	12	...	2	...	...	...	7	...	157	1	8	...	364	...	55	...	197	7	748	1,283	10/1/5
...	...	...	...	1	...	...	...	*2*	...	*25*	*1*	*1*	...	*90*	...	*9*	...	*20*	*4*	*167*	*294*	*22*
...	...	*1*	...	*1*	...	...	...	*2*	...	*73*	...	*5*	...	*120*	...	*15*	...	*28*	*1*	*209*	*374*	***23***
...	...	...	...	...	...	...	...	...	...	*25*	...	*1*	...	*70*	...	*12*	...	*42*	*2*	*163*	*303*	***24***
11	...	*11*	...	...	...	...	...	*3*	...	*34*	...	*1*	...	*84*	...	*19*	...	*107*	...	*209*	*312*	*25*
24	3	93	94	3	1	4	...	8	...	71	5	38	1	76	9	340	7	252	80	1,013	1,465	10/1/6
12	***3***	*46*	*36*	...	...	...	...	...	...	*5*	...	***1***	*1*	*13*	*3*	*80*	...	*53*	*10*	*229*	*298*	*26*
5	...	...	*1*	*2*	*1*	*4*	...	*1*	...	*10*	*1*	*8*	...	*22*	*2*	*42*	*2*	*93*	*50*	***228***	***318***	*27*
2	...	...	*3*	...	...	...	...	...	...	*23*	*2*	*6*	...	*16*	*4*	*72*	***2***	*53*	*5*	*201*	*299*	*28*
1	...	*9*	*23*	*1*	...	...	...	*7*	...	*26*	*1*	*15*	...	*14*	...	*48*	...	*9*	*2*	*150*	*219*	*29*
4	...	*38*	*31*	...	...	...	...	...	...	*7*	*1*	*8*	...	*11*	...	*98*	*3*	*44*	*13*	*205*	*331*	*30*
4	1	5	1	...	1	...	1	34	9	30	2	4	...	226	7	13	...	94	12	501	748	10/1/7
1	...	...	...	...	...	...	...	*8*	...	*6*	...	*1*	...	*66*	*1*	*6*	...	*43*	*6*	***143***	*259*	*31*
2	...	...	...	...	*1*	...	*1*	*9*	...	*15*	*1*	*1*	...	*86*	*1*	*3*	...	*29*	*2*	*187*	*260*	*32*
1	*1*	*5*	*1*	...	...	...	...	*17*	*9*	*9*	*1*	*2*	...	*74*	*5*	*4*	...	*22*	*4*	*171*	*229*	*33*
5	...	...	...	6	...	...	...	...	2	90	...	6	1	213	11	61	...	103	10	508	862	10/1/8
3	...	...	...	...	...	...	...	...	*2*	*15*	...	*2*	...	*77*	*3*	*9*	...	***30***	*2*	*160*	*266*	*34*
1	...	...	...	...	...	...	...	...	...	*21*	...	*1*	...	*87*	*4*	*22*	...	*43*	*1*	*186*	*329*	***35***
1	...	...	...	*6*	...	...	...	...	...	*54*	...	*3*	*1*	*49*	*4*	*30*	...	*35*	7	*162*	*267*	*36*

PRIMARY CENSUS ABSTRACT

L.C. No.	Name of Village/ Town/ Ward/ Urban Block	Area of village in acres and of town/ ward in Km²	Occupied residential houses	Total No. of households	Total Population (including institutional and houseless population) P	M	F	Scheduled Castes M	F	Scheduled Tribes M	F	Literate and educated persons M	F	(I-IX) Total Workers M	F
1	2	3	4	5	6	7	8	9	10	11	12	13	14	15	16
10/I/9	Netaji Subhash Ward No. 9	494	828	3,854	2,120	1,734	243	182	44	56	1,152	514	1,130	105
	Block No. 37	*63*	*87*	*684*	*387*	*297*	*35*	*22*	*2*	*...*	*242*	*114*	*198*	*3*
	Block No. 38	*90*	*168*	*776*	*421*	*355*	*1*	*1*	*6*	*3*	*253*	*128*	*216*	*10*
	Block No. 39	*123*	*221*	*908*	*503*	*405*	*22*	*8*	*8*	*10*	*300*	*125*	*278*	*28*
	Block No. 40	*139*	*204*	*894*	*471*	*423*	*95*	*84*	*27*	*41*	*231*	*109*	*264*	*47*
	Block No. 41	*79*	*148*	*592*	*338*	*254*	*90*	*67*	*1*	*2*	*126*	*38*	*174*	*17*
10/I/10	Ashok Ward No. 10	147	215	1,437	752	685	...	...	...	...	608	438	328	7
	Block No. 42	*96*	*112*	*801*	*416*	*385*	*...*	*...*	*..*	*...*	*326*	*239*	*192*	*1*
	Block No. 43	*51*	*103*	*636*	*336*	*300*	*...*	*...*	*...*	*...*	*282*	*199*	*136*	*6*
10/I/11	Shivaji Ward No. 11	237	328	2,035	1,096	939	1	3	...	...	754	479	486	34
	Block No. 44	*62*	*112*	*715*	*304*	*331*	*...*	*...*	*...*	*...*	*247*	*153*	*186*	*10*
	Block No. 45	*86*	*114*	*745*	*381*	*364*	*1*	*3*	*...*	*...*	*285*	*198*	*150*	*12*
	Block No. 46	*89*	*102*	*635*	*331*	*304*	*...*	*...*	*...*	*...*	*222*	*128*	*150*	*12*
10/I/12	Kidwai Ward No. 12	173	219	1,291	674	617	...	...	...	...	451	272	299	16
	Block No. 47	*127*	*139*	*737*	*379*	*358*	*...*	*...*	*...*	*...*	*249*	*163*	*167*	*10*
	Block No. 48	*46*	*80*	*554*	*295*	*259*	*...*	*...*	*...*	*...*	*202*	*109*	*132*	*6*
10/I/13	Pratap Ward No. 13	291	369	2,082	1,108	974	13	15	...	...	791	412	477	15
	Block No. 49	*43*	*76*	*498*	*262*	*236*	*...*	*...*	*...*	*...*	*190*	*115*	*107*	*6*
	Block No. 50	*49*	*90*	*495*	*264*	*231*	*...*	*...*	*...*	*...*	*190*	*102*	*114*	*8*
	Block No. 51	*75*	*75*	*453*	*253*	*200*	*...*	*...*	*...*	*...*	*185*	*84*	*100*	*1*
	Block No. 52	*124*	*128*	*636*	*329*	*307*	*13*	*15*	*...*	*...*	*226*	*111*	*156*	*...*
10/I/14	Pahanghar Ward No. 14	184	343	1,984	1,047	937	42	33	...	1	661	308	466	21
	Block No. 53	*57*	*57*	*468*	*252*	*216*	*...*	*...*	*...*	*...*	*184*	*95*	*93*	*5*
	Block No. 54	*45*	*91*	*525*	*276*	*249*	*12*	*8*	*...*	*...*	*192*	*84*	*122*	*4*
	Block No. 55	*41*	*98*	*498*	*266*	*232*	*5*	*3*	*...*	*...*	*153*	*80*	*124*	*9*
	Block No. 56	*41*	*97*	*493*	*253*	*240*	*25*	*22*	*...*	*1*	*132*	*49*	*127*	*3*
10/I/15	Vishwsaray Ward No. 15	213	331	1,832	946	886	42	41	...	...	516	255	449	34
	Block No. 57	*62*	*122*	*662*	*344*	*318*	*6*	*2*	*...*	*...*	*207*	*106*	*163*	*7*
	Block No. 58	*53*	*99*	*568*	*299*	*269*	*15*	*13*	*...*	*...*	*144*	*73*	*134*	*14*
	Block No. 59	*98*	*110*	*602*	*303*	*299*	*21*	*26*	*...*	*...*	*165*	*76*	*152*	*13*
10/I/16	Purusottamdas Ward No. 16	238	305	1,577	824	753	535	494	53	62	283	73	414	149
	Block No. 60	*81*	*93*	*500*	*264*	*236*	*71*	*73*	*7*	*10*	*148*	*52*	*122*	*5*
	Block No. 61	*95*	*113*	*550*	*287*	*263*	*247*	*226*	*24*	*26*	*52*	*7*	*137*	*110*
	Block No. 62	*62*	*99*	*527*	*273*	*254*	*217*	*195*	*22*	*26*	*83*	*14*	*155*	*34*
10/I/17	Thakkar Baba Ward No. 17	560	560	2,218	1,211	1,007	156	149	32	19	555	145	658	98
	Block No. 63	*159*	*159*	*668*	*355*	*313*	*24*	*25*	*25*	*11*	*163*	*45*	*209*	*2*
	Block No. 64	*140*	*140*	*649*	*356*	*293*	*53*	*53*	*2*	*2*	*160*	*45*	*172*	*20*
	Block No. 65	*261*	*261*	*901*	*500*	*401*	*79*	*71*	*5*	*6*	*232*	*55*	*277*	*76*
10/I/18	Gandhi Ward No. 18	577	692	2,842	1,613	1,229	117	101	147	127	995	411	768	74
	Block No. 66	*151*	*151*	*657*	*371*	*286*	*...*	*...*	*...*	*1*	*268*	*126*	*168*	*12*
	Block No. 67	*163*	*163*	*774*	*459*	*315*	*83*	*73*	*69*	*52*	*257*	*107*	*199*	*19*
	Block No. 68	*128*	*197*	*750*	*412*	*338*	*33*	*27*	*59*	*56*	*263*	*109*	*217*	*29*
	Block No. 69	*135*	*181*	*661*	*371*	*290*	*1*	*1*	*19*	*18*	*207*	*69*	*184*	*14*
10/I/19	Vinoba Ward No. 19	254	1,032	2,355	1377	978	102	94	...	...	997	424	558	33
	Block No. 70	*65*	*159*	*660*	*395*	*265*	*59*	*49*	*...*	*...*	*279*	*113*	*147*	*4*
	Block No. 71	*69*	*157*	*548*	*328*	*220*	*...*	*...*	*...*	*...*	*262*	*101*	*119*	*6*
	Block No. 72	*41*	*120*	*551*	*316*	*235*	*...*	*...*	*...*	*...*	*241*	*128*	*138*	*2*
	Block No. 73	*79*	*596*	*596*	*338*	*258*	*43*	*45*	*...*	*...*	*215*	*82*	*154*	*21*
10/I/20	Nehru Ward No. 20	394	680	3,081	1,636	1,445	28	17	19	8	1,081	636	733	42
	Block No. 74	*105*	*105*	*505*	*280*	*225*	*...*	*...*	*...*	*...*	*117*	*40*	*136*	*8*

Workers																						
I		II		III		IV		V(a)		V(b)		VI		VII		VIII		IX		X Non-Workess		
M	F	M	F	M	F	M	F	M	F	M	F	M	F	M	F	M	F	M	F	M	F	I.C. No.
17	18	19	20	21	22	23	24	25	26	27	23	29	30	31	32	33	34	35	36	37	38	1
38	...	97	22	13	1	...	...	79	9	204	3	28	7	225	4	154	5	292	54	990	1,629	10/I/9
17	...	55	...	8	...	...	...	8	...	28	...	9	..	26	...	10	...	43	3	189	294	37
5	...	1	...	2	...	...	...	...	...	55	1	1	...	78	...	29	...	45	9	205	345	38
12	...	34	18	1	1	...	...	44	1	50	...	3	1	36	2	37	...	59	5	225	377	39
4	...	2	2	1	...	...	...	17	8	45	1	11	6	62	1	53	5	69	24	207	376	40
...	...	5	2	1	...	...	...	10	...	26	1	8	...	23	1	25	...	76	13	164	237	41
8	...	...	...	...	...	...	...	23	...	25	...	2	...	216	...	7	...	47	7	424	678	10/I/10
5	...	...	...	...	...	...	...	1	...	13	..	2	...	136	...	6	...	29	1	224	384	42
3	...	...	...	...	...	...	...	22	...	12	...	...	...	80	...	1	...	18	6	200	294	43
9	1	1	...	1	1	...	...	29	4	89	5	6	...	241	3	27	...	83	10	610	965	10/I/11
4	...	1	...	1	...	...	...	21	4	24	1	2	...	106	1	7	...	20	4	198	321	44
...	1	...	...	...	1	...	...	6	...	27	...	3	...	75	...	11	...	28	10	231	352	45
5	...	...	...	...	...	...	...	2	...	38	4	1	...	60	2	9	...	35	6	181	292	46
1	...	...	...	5	...	...	...	3	3	71	...	6	...	123	4	24	...	66	9	375	601	10/I/12
...	...	...	...	4	...	...	...	...	...	33	...	4	..	66	3	15	...	45	7	212	348	47
1	...	...	...	1	...	...	...	3	3	38	...	2	..	57	1	9	...	21	2	163	253	48
6	...	3	...	3	...	...	...	16	...	60	...	5	..	185	2	45	...	154	13	631	959	10/I/13
...	...	1	...	...	...	...	...	1	...	14	...	4	...	53	...	6	...	28	6	155	230	49
3	...	2	...	2	...	...	...	...	...	16	...	...	...	24	2	8	...	59	6	150	223	50
...	...	...	...	...	...	...	...	6	...	10	...	...	...	38	...	16	...	30	1	153	199	51
3	...	...	..	1	...	...	...	9	...	20	...	1	...	70	...	15	...	37	...	173	307	52
2	...	1	2	2	1	...	...	23	...	62	5	9	...	220	3	33	...	114	10	581	916	10/I/14
1	...	...	...	1	1	...	...	12	...	13	1	...	...	39	1	8	...	19	2	159	211	53
1	...	...	...	...	...	...	...	1	...	21	2	8	...	58	2	10	...	23	...	154	245	54
...	...	1	2	...	...	...	...	7	...	10	...	...	...	54	...	10	...	42	7	142	223	55
...	...	...	...	1	...	...	...	3	...	18	2	1	...	69	...	5	...	30	1	120	237	56
1	2	...	...	7	...	...	...	36	4	83	1	11	...	181	7	15	...	115	20	497	852	10/I/15
...	...	...	...	4	...	...	...	2	1	45	1	2	...	66	3	7	...	37	2	181	311	57
...	2	...	...	2	...	...	...	21	2	20	...	3	...	48	3	3	...	37	7	165	255	58
1	...	...	...	1	...	...	...	13	1	18	...	6	...	67	1	5	...	41	11	151	286	59
4	...	68	92	...	...	...	...	102	27	54	4	2	...	58	4	39	5	87	17	410	604	10/I/16
1	...	...	1	...	...	...	...	...	...	12	...	2	..	46	3	5	...	56	1	142	231	60
...	...	65	90	...	...	...	...	43	16	2	1	...	...	...	...	15	2	12	1	150	153	61
3	...	3	1	...	...	...	...	59	11	40	3	...	...	12	1	19	3	19	15	118	220	62
53	9	13	7	4	...	...	...	60	7	87	5	19	1	157	10	112	3	153	56	553	909	10/I/17
22	...	2	...	...	...	...	...	11	...	27	...	...	...	65	...	35	...	47	2	146	311	63
8	...	1	1	4	...	...	...	13	1	38	4	5	...	29	2	28	...	46	12	184	273	64
23	9	10	6	...	...	...	...	36	6	22	1	14	1	63	8	49	3	60	42	223	325	65
34	3	6	...	...	...	...	...	54	25	45	2	10	...	89	1	134	1	396	42	845	1,155	10/I/18
...	...	...	...	...	...	...	...	...	...	13	...	1	...	13	...	56	...	85	12	203	274	66
10	...	...	...	...	...	...	...	33	13	6	...	2	...	23	...	8	...	117	6	260	296	67
7	1	2	...	...	...	...	...	8	3	8	1	5	...	29	1	48	1	110	22	195	309	68
17	2	4	...	...	...	...	...	13	9	18	1	2	...	24	...	22	...	84	2	187	276	69
4	3	9	1	1	...	...	...	10	3	31	1	6	1	80	4	88	...	329	20	819	945	10/I/19
...	...	2	...	1	...	...	...	...	...	11	...	5	...	17	1	11	...	100	3	248	261	70
...	1	...	...	...	...	...	...	2	3	1	...	...	...	23	1	18	...	75	1	209	214	71
1	...	...	...	...	...	...	...	3	...	9	...	...	...	25	...	26	...	74	2	178	233	72
3	2	7	1	...	...	...	...	5	...	10	1	1	1	15	2	33	...	80	14	184	237	73
48	3	26	5	1	...	3	...	62	5	41	1	2	...	125	2	183	...	242	26	903	1,403	10/I/20
28	2	25	3	...	...	...	...	18	2	8	...	...	...	7	...	19	...	31	1	144	217	74

PRIMARY CENSUS ABSTRACT

L.C. No.	Name of Village Town/ Ward/, Urban Block	Area of village in acres and of town/ ward in Km²	Occupied residential houses	Total No. of households	Total Population (including institutional and houseless population)			Scheduled Castes		Scheduled Tribes		Literate and educated persons		(I–IX) Total Workers	
					P	M	F	M	F	M	F	M	F	M	F
1	2	3	4	5	6	7	8	9	10	11	12	13	14	15	16
	Block No. 75		*101*	*145*	*726*	*400*	*326*	*25*	*11*	*7*	*6*	*257*	*91*	*163*	*10*
	Block No. 76		*76*	*142*	*627*	*328*	*299*	*2*	*6*	...	...	*247*	*168*	*137*	*10*
	Block No. 77		*63*	*153*	*642*	*317*	*325*	*1*	...	*2*	*2*	*222*	*163*	*158*	*6*
	Block No. 78		*49*	*135*	*581*	*311*	*270*	...	...	...	...	*238*	*174*	*139*	*8*
10/I/21	Malati Ward No. 21		307	714	3,135	1,668	1,467	171	150	102	99	871	447	860	57
	Block No. 79		*58*	*134*	*616*	*345*	*271*	*97*	*83*	*2*	...	*210*	*72*	*183*	*10*
	Block No. 80		*68*	*129*	*591*	*306*	*285*	*30*	*28*	...	...	*188*	*89*	*147*	*3*
	Block No. 81		*51*	*117*	*500*	*287*	*213*	*39*	*38*	*1*	*1*	*159*	*52*	*133*	*6*
	Block No. 82		*41*	*164*	*646*	*339*	*307*	*5*	*1*	*1*	*1*	*191*	*82*	*195*	*9*
	Block No. 83		*89*	*170*	*782*	*391*	*391*	...	...	*98*	*97*	*123*	*152*	*202*	*29*
10/I/22	Rajendra Ward No. 22		411	852	3,813	2,130	1,683	423	376	39	28	1,136	403	1,107	141
	Block No. 84		*96*	*100*	*500*	*263*	*237*	...	...	...	...	*148*	*65*	*112*	*3*
	Block No. 85		*81*	*201*	*777*	*440*	*337*	*12*	*14*	*7*	...	*244*	*77*	*235*	*9*
	Block No. 86		*54*	*183*	*751*	*452*	*299*	*32*	*24*	*18*	*14*	*275*	*109*	*253*	*13*
	Block No. 87		*76*	*168*	*660*	*378*	*282*	*25*	*8*	*12*	*11*	*207*	*88*	*205*	*9*
	Block No. 88		*45*	*98*	*547*	*299*	*248*	*56*	*50*	*2*	*3*	*179*	*56*	*158*	*13*
	Block No. 89		*59*	*102*	*578*	*298*	*280*	*298*	*280*	...	...	*83*	*8*	*144*	*94*
10/I/	**Urban Out growth**	N.A.	458	1,148	4,631	2,786	1,845	137	118	25	18	1,779	688	1,569	96
	(i) Ghoordang	4.65	104	418	1,395	966	429	84	78	20	15	660	113	730	76
	Block No. 90		*49*	*169*	*521*	*332*	*189*	*59*	*58*	*2*	*2*	*207*	*35*	*232*	*36*
	Block No. 91		*55*	*249*	*874*	*634*	*240*	*25*	*20*	*18*	*13*	*453*	*78*	*498*	*40*
	(ii) Satna Railway Colony	N.A.	354	730	3,236	1,820	1,416	53	40	5	3	1,119	575	839	20
	Block No. 92		*54*	*113*	*600*	*324*	*276*	*8*	*4*	...	...	*240*	*168*	*124*	*4*
	Block No. 93		*25*	*160*	*684*	*378*	*306*	*8*	*5*	...	...	*294*	*155*	*164*	*3*
	Block No. 94		*46*	*106*	*625*	*359*	*266*	*20*	*20*	...	...	*179*	*80*	*183*	*2*
	Block No. 95		*68*	*171*	*577*	*327*	*250*	*1*	*2*	*5*	*3*	*121*	*40*	*169*	*2*
	Block No. 96		*161*	*180*	*750*	*432*	*318*	*16*	*9*	...	...	*285*	*132*	*199*	*9*

SATNA (U. A.)

Workers																						
I		II		III		IV		V(a)		V(b)		VI		VII		VIII		IX		X Non-Workess		L.C. No.
M	F	M	F	M	F	M	F	M	F	M	F	M	F	M	F	M	F	M	F	M	F	
17	18	19	20	21	22	23	24	25	26	27	28	29	30	31	32	33	34	35	36	37	38	1
12	*1*	*1*	*2*	...	...	*2*	...	*29*	*3*	*4*	...	*1*	...	*17*	*1*	*42*	...	*55*	*3*	*237*	*316*	*75*
4	...	...	...	...	...	*1*	...	*4*	...	*6*	...	...	...	*47*	...	*33*	...	*42*	*10*	*191*	*289*	*76*
1	...	...	...	*1*	...	...	...	*3*	...	*12*	*1*	*1*	...	*29*	*1*	*54*	...	*57*	*4*	*159*	*319*	*77*
3	...	...	...	..	...	...	...	*8*	...	*11*	...	...	...	*25*	...	*35*	...	*57*	*8*	*172*	*262*	*78*
6	...	...	...	7	1	3	...	42	3	181	5	34	1	124	2	123	...	340	45	808	1,410	10/1/21
1	...	...	..	*3*	*1*	...	...	...	...	*36*	*1*	*6*	...	*32*	...	*31*	...	*74*	*8*	*162*	*261*	*79*
1	...	...	...	*1*	...	...	...	*12*	*1*	*38*	...	*9*	...	*12*	*1*	*22*	...	*52*	*1*	*159*	*282*	*80*
1	...	...	...	*3*	...	...	...	*4*	...	*21*	*1*	*4*	*1*	*32*	...	*31*	...	*37*	*4*	*154*	*207*	*81*
...	...	...	...	...	...	...	...	*4*	...	*70*	*3*	*12*	...	*24*	...	*10*	...	*75*	*6*	*144*	*298*	*82*
3	...	...	...	...	...	*3*	...	*22*	*2*	*16*	...	*3*	...	*24*	*1*	*29*	...	*102*	*26*	*189*	*362*	*83*
30	2	20	4	7	1	...	...	146	54	157	2	14	...	245	6	135	1	353	71	1,023	1,542	10/1/22
...	...	...	...	...	...	...	...	...	...	*56*	...	*4*	...	*13*	...	*13*	...	*26*	*3*	*151*	*234*	*84*
13	*2*	*1*	...	*2*	...	...	...	*13*	...	*46*	...	*4*	...	*54*	*2*	*35*	...	*67*	*5*	*205*	*328*	*85*
14	...	*17*	*2*	*3*	...	...	...	*7*	...	*30*	...	*3*	...	*70*	*3*	*33*	...	*76*	*8*	*199*	*286*	*86*
1	...	...	...	...	*1*	...	...	*25*	...	*19*	*1*	*1*	...	*41*	...	*32*	1	*86*	*6*	*173*	*273*	*87*
2	...	*2*	*2*	...	...	...	...	*23*	*4*	*4*	...	*2*	...	*64*	*1*	*5*	...	*56*	*6*	*141*	*235*	*88*
...	...	...	...	*2*	...	...	...	*78*	*50*	*2*	*1*	...	...	*3*	...	*17*	...	*42*	*43*	*154*	*186*	*89*
38	...	48	72	3	...	1	...	8	...	473	1	8	1	12	2	763	5	215	15	1,217	1,749	10/1/-
38	...	48	72	...	...	1	...	2	...	467	...	7	1	6	1	2	...	159	2	236	353	(i)
21	...	*23*	*34*	...	...	...	...	*1*	...	*170*	...	*5*	*1*	*5*	*1*	*2*	...	*5*	...	*100*	*153*	*90*
17	...	*25*	*38*	...	...	*1*	...	*1*	...	*297*	...	*2*	...	*1*	...	...	...	*154*	*2*	*136*	*200*	*91*
...	...	...	...	3	...	...	...	6	...	6	1	1	...	6	1	761	5	56	13	981	1,396	(ii)
...	...	...	...	...	...	...	...	...	...	...	...	...	...	...	...	*120*	...	*4*	*4*	*200*	*272*	*92*
...	...	...	...	...	...	...	...	...	...	*2*	...	...	...	...	...	*155*	...	*7*	*3*	*214*	*303*	*93*
...	...	...	...	...	...	...	...	...	...	...	...	*1*	...	...	...	*149*	...	*33*	*2*	*176*	*264*	*94*
...	...	...	...	...	...	...	...	...	...	...	...	...	...	...	...	*164*	*2*	*5*	...	*158*	*248*	*95*
...	...	...	...	*3*	...	...	...	*6*	...	*4*	*1*	...	...	*6*	*1*	*173*	*3*	*7*	*4*	*233*	*309*	*96*

PRIMARY CENSUS ABSTRACT

T.C. No.	Name of Village/ Town/ Ward/ Urban Block	Area of village in acres and of town/ ward in Km²	Occupied residential houses	Total No. of households	Total Population (including institutional and houseless population)			Scheduled Castes		Scheduled Tribes		Literate and educated persons		(I-IX) Total Workers	
					P	M	F	M	F	M	F	M	F	M	F
1	2	3	4	5	6	7	8	9	10	11	12	13	14	15	16
10/2	**Nagod Tahsil (Rural)**	**1,814.9**	**29,515**		**82,502**		**11,269**		**10,008**		**23,526**		**44,540**		
			26,683		**161,373**		**78,871**		**10,908**		**9,697**		**4,925**		**16,779**
1	Tiduni Motawa	6,072 39	36	37	215	115	100	12	13	13	10	4	...	57	1
2	Madai	1,721.48	209	218	1,084	543	541	98	109	85	92	116	9	284	118
3	Kalpa	1,223.01	119	119	697	360	337	71	51	...	...	133	34	173	34
4	Pathaura	202.87	12	12	98	50	48	...	...	...	...	32	...	20	5
5	Khamhariya Kalan	753.05	41	41	194	101	93	34	28	...	...	15	5	51	17
6	Duwari Kalan	526.71	61	61	368	190	178	26	32	36	38	14	...	109	56
7	Shivrajpur	4,111.31	515	543	2,793	1,418	1,375	133	130	289	259	502	159	671	277
	Bandha		*424*	*451*	*2,362*	*1,204*	*1,158*	*133*	*130*	*107*	*87*	*488*	*148*	*533*	*165*
	Budha		*38*	*56*	*258*	*128*	*130*	...	...	*127*	*129*	...	...	*90*	*79*
	Kishanpura		*33*	*34*	*173*	*86*	*87*	...	...	*55*	*43*	*14*	*11*	*48*	*33*
8	Mora	6,612.95	25	25	161	76	85	...	...	73	83	2	...	51	37
	Jhalha		*6*	*6*	*46*	*20*	*26*	...	...	*19*	*26*	...	...	*12*	*15*
	Mora		*19*	*19*	*115*	*56*	*59*	...		*54*	*57*	*2*	...	*39*	*22*
9	Urdana Khurd	1,581.53	3	3	20	12	8	...	...	12	8	1	...	7	5
10	Dhedo	2,578.05	...	...	...	Uninhabited			...	...	...	...	...	...	...
11	Kadhman	2,683.83	11	12	65	32	33	...	...	31	33	1	...	17	...
12	Durgapur	4,623.64	25	25	139	67	72	...	...	61	64	1	...	41	35
13	Bhaji Khera	1,023.10	295	298	1,279	646	633	28	23	80	78	129	48	333	145
14	Bandi	680.25	107	117	665	335	330	...	...	17	15	40	5	174	98
15	Mahadewa	410.73	21	22	121	65	56	...	...	4	2	4	...	35	19
16	Pipri	267.16	63	70	356	186	170	39	42	...	...	73	12	94	26
17	Belaudha	642.51	76	81	487	257	230	32	24	1	..	100	10	117	36
18	Duwari Khurd	297.90	38	50	301	152	149	39	40	5	...	40	5	79	22
19	Itwan	312.52	31	37	205	110	95	23	21	...	...	27	13	55	15
20	Rara	337.00	33	37	208	112	96	25	13	...	...	38	5	56	12
21	Kol	336.64	37	41	233	110	123	...	...	...	...	14	...	56	7
22	Gudha	148.58	...	...	...	Uninhabited			...	...	...	...	...	...	...
23	Jaitwara	479.82	45	46	229	121	108	13	12	...	...	24	1	59	7
24	Kota	1,252.00	83	95	503	266	243	41	43	...	...	63	6	149	31
	Kota		*81*	*91*	*482*	*252*	*230*	*41*	*43*	...	...	*56*	*2*	*145*	*30*
	Gauhar Bela		*2*	*4*	*27*	*14*	*13*	...	...	...	...	*7*	*4*	*4*	*1*
25	Deori	452.00	122	152	930	471	459	74	61	...	...	109	12	277	172
	Deori		*80*	*96*	*572*	*293*	*279*	*74*	*61*	...	...	*75*	*12*	*164*	*89*
	Usaraha		*42*	*56*	*358*	*178*	*180*	...	...	...	...	*34*	...	*113*	*83*
26	Ama	1,731.56	135	177	924	496	428	31	19	...	...	141	20	249	11
27	Kandehali	94.60	...	...	...	Uninhabited			...	...	...	...	...	...	...
28	Mara	293.11	...	...	...	Uninhabited			...	...	...	...	...	...	...
29	Nongara	1,171.10	81	84	452	241	211	23	16	42	34	65	3	124	40
30	Panagara	918.01	249	262	1,367	730	637	57	50	3	2	91	8	417	96
31	Urdana	238.16	67	72	384	208	176	12	14	...	...	48	8	108	13
32	Raund	6,340.03	464	506	2,755	1,374	1,381	156	189	239	239	468	45	792	304
	Knand		*51*	*53*	*277*	*141*	*136*	*13*	*15*	*34*	*29*	*39*	*1*	*94*	*65*
	Narayanpur		*85*	*96*	*530*	*261*	*269*	*14*	*19*	*88*	*84*	*77*	*3*	*151*	*97*
	Raund		*328*	*357*	*1,948*	*972*	*976*	*129*	*155*	*117*	*126*	*352*	*41*	*547*	*142*
33	Kundiya	1,874.27	15	20	65	33	32	...	...	31	31	1	...	22	11
34	Bandha Alias Naubasta	3,807.04	6	6	33	19	14	...	...	17	12	2	1	11	5
35	Gonda	605.61	21	24	110	60	50	...	...	12	16	12	...	37	9

Workers																							
I		II		III		IV		V (a)		V (b)		VI		VII		VIII		IX		X Non-Workers		L.C. No.
M	F	M	F	M	F	M	F	M	F	M	F	M	F	M	F	M	F	M	F	M	F	
17	18	19	20	21	22	23	24	25	26	27	28	29	30	31	32	33	34	35	36	37	38	1
24,694	**3,253**	**12,720**	**11,620**	**1,013**	**197**	**13**	**6**	**3,167**	**1,137**	**550**	**180**	**59**	**26**	**504**	**84**	**144**	**28**	**1,676**	**248**	**37,962**	**62,092**	**10/2**
45	1	8	...	2	...	...	...	1	...	...	...	...	...	...	...	...	...	1	...	58	99	1
132	4	101	100	1	...	1	...	26	14	9	...	...	...	1	...	...	...	13	...	261	423	2
99	2	62	29	...	...	...	...	5	3	1	...	...	...	2	...	...	...	4	...	187	303	3
20	5	...	...	...	...	...	...	...	...	...	...	...	...	...	...	...	...	...	...	30	43	4
28	2	21	15	...	...	...	...	...	...	...	...	...	...	...	...	...	...	2	...	50	76	5
64	1	43	55	...	...	...	...	1	...	...	...	...	...	...	...	...	...	1	...	81	122	6
299	46	210	200	17	2	...	...	41	21	3	...	1	...	28	4	2	..	70	4	747	1,098	7
276	*40*	*101*	*97*	*13*	*1*	...	...	*41*	*21*	*3*	...	*1*	..	*28*	4	*2*	...	*68*	*2*	*671*	*993*	
4	...	*86*	*79*	...	...	...	...	...	...	...	...	...	...	...	...	...	...	...	...	*38*	*51*	
19	*6*	*23*	*24*	*4*	*1*	...	...	...	...	...	...	...	...	...	...	...	...	*2*	*2*	*38*	*54*	
34	...	17	37	...	...	...	...	...	...	...	...	...	...	...	...	...	...	...	...	25	48	8
11	...	*1*	*15*	...	...	...	...	...	...	...	...	...	...	...	...	...	...	...	...	*8*	*11*	
23	...	*16*	*22*	...	...	...	...	...	...	...	...	...	...	...	...	...	...	...	...	*17*	*37*	
5	...	2	5	...	...	...	...	...	...	...	...	...	...	...	...	...	...	...	...	5	3	9
...	...	...	...	...	...	...	...	Uninhabited				...	...	...	...	...	...	...	...	...	...	10
8	...	9	...	...	...	...	...	...	...	...	...	...	...	...	...	...	...	...	...	15	33	11
25	...	16	35	...	...	...	...	...	...	...	...	...	...	...	...	...	...	...	...	26	37	12
237	28	73	112	...	...	...	...	6	5	1	...	...	...	3	...	...	...	13	...	313	488	13
127	67	40	31	...	...	...	...	6	...	...	...	...	...	...	...	...	...	1	...	161	232	14
29	16	5	3	...	...	...	...	1	...	...	...	...	...	...	...	...	...	...	...	30	37	15
41	3	38	22	1	...	...	...	7	1	...	...	...	...	2	...	...	...	5	...	92	144	16
79	3	26	33	...	...	...	...	4	...	3	...	...	...	2	...	...	..	3	...	140	194	17
46	3	27	15	...	...	...	...	2	4	3	...	...	...	...	...	...	...	1	...	73	127	18
37	5	15	10	2	...	...	...	...	...	...	...	...	...	1	...	...	...	...	...	55	80	19
33	...	18	10	1	...	...	...	2	2	...	...	...	...	1	...	...	...	1	...	56	84	20
49	...	3	1	...	...	...	...	4	6	...	...	...	...	...	...	...	...	...	..	54	116	21
...	...	...	...	...	...	...	...	Uninhabited				...	...	...	...	...	...	...	...	...	...	22
44	5	9	...	...	...	...	...	3	2	...	...	...	...	...	...	...	...	3	...	62	101	23
106	4	35	26	...	...	...	...	3	...	...	...	...	...	1	...	...	...	4	1	117	212	24
102	*4*	*35*	*25*	...	...	...	...	*3*	...	...	...	...	...	*1*	...	...	...	*4*	*1*	*107*	*200*	
4	...	...	*1*	...	...	...	...	...	...	...	...	...	...	...	...	...	...	...	...	*10*	*12*	
124	7	118	153	...	...	...	...	25	12	...	...	...	...	4	...	...	...	6	...	194	287	25
63	*6*	*72*	*71*	...	...	...	...	*23*	*12*	...	...	...	...	...	...	...	...	*6*	...	*129*	*190*	
61	*1*	*46*	*82*	...	...	...	...	*2*	...	...	...	...	...	*4*	...	...	...	..	...	*65*	*97*	
185	6	42	2	...	...	..	...	15	2	...	...	...	...	1	1	2	...	4	...	247	417	26
...	...	...	...	...	...	...	...	Uninhabited				...	...	...	...	...	...	...	...	...	...	27
...	...	...	...	...	...	...	...	Uninhabited				...	...	...	...	...	...	...	...	...	...	28
83	...	39	40	1	...	...	...	...	...	...	...	...	...	...	...	...	...	1	...	117	171	29
251	54	81	38	25	...	...	...	25	2	6	1	...	...	12	1	1	...	16	...	313	541	30
82	4	18	9	...	...	...	...	7	...	...	...	...	...	1	...	...	...	...	...	100	163	31
457	84	208	198	31	8	...	...	35	9	6	...	...	...	8	...	...	...	47	5	582	1,077	32
38	*30*	*32*	*33*	9	...	...	...	...	...	...	...	...	...	*1*	...	...	...	*14*	*2*	*47*	*71*	
71	*37*	*49*	*49*	*21*	*8*	...	...	*1*	*1*	...	...	...	...	*1*	...	...	...	*8*	*2*	*110*	*172*	
348	*17*	*127*	*116*	*1*	...	...	...	*34*	*8*	*6*	...	...	...	*6*	...	...	...	*25*	*1*	*425*	*834*	
8	...	9	11	...	...	...	...	...	...	...	...	...	...	...	...	...	...	5	...	11	21	33
4	...	6	5	...	...	...	...	...	...	...	...	...	...	...	...	...	...	1	...	8	9	34
14	...	22	9	...	...	...	...	1	...	...	...	...	...	...	...	...	...	...	...	23	41	35

PRIMARY CENSUS ABSTRACT

L.C. No.	Name of Village/ Town/ Ward/ Urban Block	Area of village in acres and of town/ ward in Km²	Occupied residential houses	Total No. of households	Total Population (including institutional and houseless population)			Scheduled Castes		Scheduled Tribes		Literate and educated persons		(I-IX) Total Workers	
					F	M	F	M	F	M	F	M	F	M	F
1	2	3	4	5	6	7	8	9	10	11	12	13	14	15	16
36	Usrar	940.92	76	76	435	222	213	...	...	32	36	60	13	135	29
37	Chamar (Chaur)	3,373.95	...	...	...	...	Uninhabited			...	...	...	...	...	...
38	Duduwa	5,960.30	...	...	...	...	Uninhabited			...	...	...	...	...	...
39	Pahadiya	558.41	12	13	74	39	35	...	...	...	...	15	...	22	...
40	Jharsi	731.89	...	...	...	...	Uninhabited			...	...	...	...	...	...
41	Mahtain	3,231.89	16	18	77	37	40	...	...	...	...	6	...	22	...
42	Singhpur	2,578.11	512	573	2,966	1,525	1,441	176	189	154	165	555	174	805	205
	Singhpur		*447*	*505*	*2,631*	*1,359*	*1,272*	*171*	*186*	...	...	*545*	*174*	*696*	*112*
	Medhkani		*32*	*35*	*150*	*71*	*79*	...	...	68	*78*	*6*	...	*49*	*49*
			33	33	185	95	90	5	3	86	87	4	...	60	44
43	Medhkani	1,685.47	16	46	194	102	92	41	33	...	...	23	2	71	32
44	Chaupada	1,732.05	...	...	...	...	Uninhabited			...	...	...	...	...	...
45	Bhaihai	821.82	57	58	298	143	155	...	...	18	20	9	1	90	56
46	Jhiriya	608.51	40	42	189	98	91	...	...	85	77	4	2	55	51
47	Purusottampur	554.81	28	29	158	79	79	...	...	45	48	19	...	49	35
48	Chitaudhi	95.76	...	...	...	...	Uninhabited			...	...	...	...	...	...
49	Barkachhi	268.09	8	9	40	22	18	...	...	...	...	1	...	10	8
50	Chitaudha	228.77	55	59	297	160	137	...	...	...	...	23	...	85	38
51	Chakara	243.24	...	...	...	...	Uninhabited			...	...	...	...	...	...
52	Khamharlya Khurd	785.79	71	77	440	227	213	50	43	...	...	66	6	143	33
53	Panas	537 50	28	29	140	68	72	9	9	1	...	8	...	41	20
54	Badkhera	394.47	51	54	282	145	137	...	...	2	...	23	...	86	45
55	Jamunhai	296.11	25	27	188	92	96	...	...	5	2	43	6	48	8
56	Purwa	612.31	65	82	480	230	250	36	33	57	58	78	36	139	50
57	Belgahna	869.67	85	88	442	213	229	...	...	145	167	39	8	134	82
58	Chakargohan	355.14	50	52	289	143	146	42	49	...	...	33	...	84	10
59	Karahiya Khurd	322.68	24	30	189	101	88	1	1	7	5	21	5	48	5
60	Sujawal	469.40	33	33	205	109	96	...	...	1	2	19	1	52	8
	Sujawal		*28*	*28*	*179*	*98*	*81*	...	...	...	...	*15*	*1*	*47*	*7*
	Arjunnagar		*5*	*5*	*26*	*11*	*15*	...	...	1	2	*4*	...	*5*	*1*
61	Majhiyari	487.50	70	70	436	217	219	4	3	19	28	49	9	117	16
	Majhiyari		*23*	*23*	*148*	*71*	*77*	...	...	*12*	*22*	*21*	*6*	*38*	*7*
	Ratti Majhiyari		*32*	*32*	*202*	*101*	*101*	*4*	*3*	...	...	*17*	*2*	*54*	*4*
	Paliya Tola		*15*	*15*	*86*	*45*	*41*	...	...	*7*	*6*	*11*	*1*	*25*	*5*
62	Karahiya Kalan	635.45	44	46	259	135	124	27	33	22	23	17	4	85	34
	Karahiya Kalan		*16*	*18*	*115*	*55*	*60*	*13*	*18*	...	...	*14*	*4*	*35*	*13*
	Ahari Gailan Tola		*28*	*28*	*144*	*80*	*64*	*14*	*15*	*22*	*23*	*3*	...	*50*	*21*
63	Bela	725.66	50	56	353	183	170	19	26	2	1	61	13	109	37
	Bada Tola		*39*	*42*	*284*	*149*	*135*	*17*	*24*	...	...	*47*	*8*	*90*	*30*
	Shankar Tola		*6*	*8*	*47*	*23*	*24*	*2*	*2*	...	...	*9*	*3*	*14*	*3*
	Ahari		*5*	*6*	*22*	*11*	*11*	...	...	*2*	*1*	*5*	*2*	*5*	*4*
64	Hinauti	485.71	8	8	48	25	23	15	13	...	...	6	1	13	6
65	Akauna Sathiya	1,195.76	141	151	895	477	418	96	96	8	5	161	63	222	99
	Akona		*39*	*44*	*293*	*157*	*136*	*32*	*32*	*8*	*5*	*51*	*24*	*72*	*26*
	Gahi Tola		*50*	*54*	*318*	*173*	*145*	*1*	*1*	...	...	*76*	*35*	*74*	*27*
	Khalsa		*43*	*44*	*238*	*120*	*118*	*61*	*62*	...	...	*28*	*1*	*62*	*39*
	Mudiya		*9*	*9*	*46*	*27*	*19*	*2*	*1*	...	...	*6*	*3*	*14*	*7*
66	Katkon Khurd	556.29	46	53	333	170	163	17	25	7	3	34	30	115	86

NAGOD TAHSIL

Workers																						
I		II		III		IV		V(a)		V(b)		VI		VII		VIII		IX		X Non-Workess		L.C. No.
M	F	M	F	M	F	M	F	M	F	M	F	M	F	M	F	M	F	M	F	M	F	
17	18	19	20	21	22	23	24	25	26	27	28	29	30	31	32	33	34	35	36	37	38	1
57	1	70	26	3	...	...	...	...	1	...	...	...	...	...	...	1	...	4	1	87	184	36
...	...	...	...	...	...	...	...	...	Uninhabited			...	...	...	...	...	...	...	...	...	...	37
...	...	...	...	...	...	...	...	...	Uninhabited			...	...	...	...	...	...	...	...	...	...	38
22	...	...	...	...	...	...	...	...	...	...	...	...	...	...	...	...	...	...	...	17	35	39
...	...	...	...	...	...	...	...	...	Uninhabited			...	...	...	...	...	...	...	...	...	..	40
22	...	...	...	...	...	...	...	...	...	...	...	...	...	...	...	...	...	...	...	15	40	41
378	22	184	158	28	3	...	...	84	12	11	...	3	...	29	4	3	...	85	6	720	1,236	42
372	*22*	*83*	*65*	*28*	*3*	...	...	*84*	*12*	*11*	..	*3*	...	*29*	*4*	*3*	...	*83*	*6*	*663*	*1,160*	
1	...	*46*	*49*	...	...	...	...	...	...	...	...	...	...	...	...	...	...	*2*	...	*22*	*30*	
5	...	*55*	*44*	...	...	...	...	...	...	...	...	...	...	...	...	...	...	...	...	*35*	*46*	
16	...	13	4	...	...	...	...	...	...	...	...	...	...	...	...	36	28	6	...	31	60	43
...	...	...	...	...	...	...	...	...	Uninhabited			...	...	...	...	...	...	...	...	...	...	44
42	9	46	47	...	...	...	...	...	...	...	...	...	...	...	...	..	...	2	...	53	99	45
9	...	46	51	...	...	...	...	...	...	...	...	...	...	...	...	...	...	...	...	43	40	46
12	1	35	34	...	...	...	...	...	...	...	...	...	...	...	...	...	...	2	...	30	44	47
...	...	...	...	...	...	...	...	...	Uninhabited			...	...	...	...	...	...	...	...	...	...	48
5	2	2	6	...	...	...	...	2	...	...	...	...	...	1	...	...	...	...	...	12	10	49
59	14	16	19	...	...	...	...	5	5	...	...	...	...	...	...	...	...	5	...	75	99	50
...	...	...	...	...	...	...	...	...	Uninhabited			...	...	...	...	...	...	...	...	...	...	51
87	...	46	32	...	...	...	...	6	1	...	...	...	...	...	...	...	...	4	...	84	180	52
15	...	18	14	3	...	...	...	4	6	...	...	...	...	1	...	...	...	...	...	27	52	53
49	4	19	31	1	...	...	...	13	10	...	...	...	...	...	...	...	...	4	...	59	92	54
39	2	7	6	...	...	...	...	...	...	...	...	...	...	...	...	...	...	2	...	44	88	55
64	2	65	48	3	...	...	...	3	...	...	...	1	...	1	...	...	...	2	...	91	200	56
37	4	84	78	11	...	...	...	1	...	...	...	...	...	...	...	...	...	1	...	79	147	57
71	3	10	7	...	...	...	...	3	...	...	...	...	...	...	...	...	...	...	...	59	136	58
39	1	7	4	...	...	...	...	...	...	...	...	...	...	1	...	...	...	1	...	53	83	59
45	6	1	2	1	...	...	...	1	...	...	...	...	...	...	...	...	...	4	...	57	88	60
41	*6*	...	*1*	*1*	...	...	...	*1*	...	...	...	...	...	...	...	...	...	*4*		*51*	*74*	
4	...	*1*	*1*	...	...	...	...	...	...	...	...	...	...	...	...	...	...	...	...	*6*	*14*	
100	3	12	10	1	2	...	...	2	1	...	...	...	...	...	...	...	...	2	...	100	203	61
28	...	*9*	*7*	...	...	...	...	...	...	...	...	...	...	...	...	...	...	*1*	...	*33*	*70*	
51	*3*	..	...	...	...	...	...	*2*	*1*	...	...	...	...	...	...	...	...	*1*	...	*47*	*97*	
21	...	*3*	*3*	*1*	*2*	...	...	...	...	...	...	...	...	...	...	...	...	...	...	*20*	*36*	
45	2	28	29	3	1	...	...	3	...	6	2	...	...	...	...	...	...	...	...	50	90	62
25	*1*	*9*	*11*	...	*1*	...	...	...	...	*1*	...	...	...	...	...	...	...	...	...	*20*	*47*	
20	*1*	*19*	*18*	*3*	...	...	...	*3*	...	*5*	*2*	...	...	...	...	...	...	...	...	*30*	*43*	
74	2	28	33	5	...	...	...	2	...	...	2	...	...	...	...	...	...	...	...	74	133	63
60	...	*23*	*29*	*5*	...	...	...	*2*	...	...	*1*	...	...	...	...	...	...	...	...	*59*	*105*	
10	*1*	*4*	*2*	...	...	...	...	...	...	...	...	...	...	...	...	...	...	...	...	*9*	*21*	
4	*1*	*1*	*2*	...	...	...	...	...	...	...	*1*	...	...	...	...	...	...	...	...	*6*	*7*	
6	...	6	6	...	...	...	...	...	...	1	...	...	...	...	...	...	...	...	...	12	17	64
123	11	59	82	18	1	...	...	11	3	...	...	...	...	...	...	...	...	11	2	255	319	65
47	...	*15*	*22*	*4*	...	...	...	*2*	*2*	...	...	...	...	...	...	...	...	*4*	*2*	*85*	*110*	
45	*6*	*17*	*19*	*4*	*1*	...	...	*1*	*1*	...	...	...	...	...	...	...	...	*7*	...	*99*	*118*	
27	*5*	*19*	*34*	*8*	...	...	...	*8*	...	...	...	...	...	...	...	...	...	...	...	*58*	*79*	
4	...	*8*	*7*	*2*	...	...	...	...	...	...	...	...	...	...	...	...	...	...	...	*13*	*12*	
81	48	34	38	...	...	...	...	...	...	...	...	...	...	...	...	...	...	...	...	55	77	66

PRIMARY CENSUS ABSTRACT

L.C. No.	Name of Village/ Town/ Ward/ Urban Block	Area of village in acres and of town/ ward in Km²	Occupied residential houses	Total No. of households	Total Population (including Institutional and houseless population) P	M	F	Scheduled Castes M	F	Scheduled Tribes M	F	Literate and educated persons M	F	(I-IX) Total Workers M	F
1	2	3	4	5	6	7	8	9	10	11	12	13	14	15	16
	Chauki Tola		*21*	*25*	*178*	*94*	*84*	...	...	...	...	*19*	*17*	*64*	*41*
	Katkon Khurd		*25*	*28*	*155*	*76*	*79*	*17*	*25*	*7*	*3*	*15*	*13*	*51*	*45*
67	Katkon Kalan	1,556.25	88	92	573	294	279	81	72	1	...	83	25	167	87
	Hanumanganj		*6*	*7*	*50*	*29*	*21*	...	...	...	...	*17*	*8*	*14*	*7*
	Bhulani		*9*	*9*	*42*	*24*	*18*	*24*	*18*	...	...	...	...	*17*	*15*
	Katkon Kalan		*73*	*76*	*481*	*241*	*240*	*57*	*54*	*1*	...	*66*	*17*	*136*	*65*
68	Ginjara	1,229.07	101	109	685	356	329	134	116	...	...	96	26	193	70
	Chhulaha		*15*	*17*	*106*	*52*	*54*	...	...	...	...	*6*	...	*31*	...
	Sadak Tola		*9*	*10*	*67*	*37*	*30*	*17*	*13*	...	...	*13*	*3*	*15*	*3*
	Tiwari Tola		*44*	*48*	*325*	*162*	*163*	*104*	*93*	...	...	*24*	*7*	*94*	*59*
	Ginjara Nadi Tola		*33*	*34*	*187*	*105*	*82*	*13*	*10*	...	...	*53*	*16*	*53*	*8*
69	Narharpur	114.92	8	9	60	31	29	31	29	...	...	4	...	18	17
70	Beohari	470.00	20	24	180	95	85	...	...	...	...	46	24	46	11
71	Rohaniya	201.76	...	...	...	Uninhabited		...	...	...	...	...	...	...	...
72	Khaira	1,226.81	76	77	390	195	195	63	53	...	...	29	2	125	12
	Khaira		*42*	*43*	*216*	*104*	*112*	...	...	...	...	*16*	*1*	*68*	*6*
	Majha Tola		*13*	*13*	*64*	*27*	*37*	*6*	*9*	...	...	*10*	*1*	*18*	...
	Matha Tola		*21*	*21*	*110*	*64*	*46*	*57*	*44*	...	...	*3*	...	*39*	*6*
73	Sand	418.05	19	20	110	59	51	...	...	...	...	10	...	33	1
74	Bikara	840.10	53	57	335	180	155	...	...	45	40	65	6	100	11
	Bikara		*37*	*38*	*193*	*104*	*89*	...	...	*31*	*28*	*43*	*1*	*61*	*6*
	Tikuriya Tola		*16*	*19*	*142*	*76*	*66*	...	...	*14*	*12*	*22*	*5*	*39*	*5*
75	Bhulani	276 00	14	17	94	50	44	...	...	...	...	20	7	22	1
76	Barkoniya Kothar	309.73	20	22	113	62	51	21	16	...	...	12	5	30	6
77	Barkoniya Maphi	252.00	16	17	97	55	42	1	1	10	6	16	3	30	2
78	Barkhera	264.00	...	...	...	Uninhabited		...	...	...	...	...	...	...	...
79	Basudha	1,625.10	115	126	736	378	358	43	37	2	...	147	19	209	57
	Basudha		*61*	*67*	*397*	*209*	*188*	...	...	*1*	...	*91*	*7*	*114*	*28*
	Bauli Tola		*54*	*59*	*339*	*169*	*170*	*43*	*37*	*1*	...	*56*	*12*	*95*	*29*
80	Tikuri	492.49	61	62	339	167	172	45	52	...	...	46	7	78	23
81	Kachnar	1,216.00	99	99	597	297	300	60	48	...	...	108	21	132	46
	Kachnar		*24*	*24*	*180*	*93*	*87*	...	...	...	...	*43*	*13*	*34*	*6*
	Kachnar Bada Tola		*24*	*24*	*180*	*87*	*93*	*15*	*10*	...	...	*44*	...	*33*	*7*
	Misiran Tola		*47*	*47*	*212*	*106*	*106*	*45*	*38*	...	...	*18*	*4*	*60*	*32*
	Jhurkhur		*4*	*4*	*25*	*11*	*14*	...	...	...	...	*3*	*4*	*5*	*1*
82	Birhuli	556 94	26	34	182	94	88	6	7	15	18	31	6	48	19
	Birhuli		*23*	*31*	*162*	*82*	*80*	*6*	*7*	*15*	*18*	*30*	*6*	*45*	*18*
	Chhoti Birhuli		*3*	*3*	*20*	*12*	*8*	...	...	...	...	*1*	...	*3*	*1*
83	Umarhat	1,317.96	98	109	581	296	285	60	65	...	...	74	19	178	98
	Badi Umarhot		*40*	*46*	*233*	*121*	*112*	...	...	...	...	*54*	*17*	*68*	*19*
	Karauti Umarhat		*11*	*11*	*57*	*30*	*27*	*30*	*27*	...	...	*1*	...	*22*	*12*
	Chhoti Umarhat		*47*	*52*	*291*	*145*	*146*	*30*	*38*	...	...	*19*	*2*	*88*	*67*
84	Mahkona	959.70	48	62	365	192	173	...	...	...	...	57	6	102	11
	Mahkona		*41*	*55*	*322*	*175*	*147*	...	...	...	...	*52*	*6*	*90*	*10*
	Jhandaha		*7*	*7*	*43*	*17*	*26*	...	...	...	...	*5*	...	*12*	*1*
85	Helaundha	1,716.00	124	131	781	392	389	44	58	...	...	128	51	213	86
86	Sapti Maphi	120.00	10	10	94	45	49	...	...	...	...	20	4	27	3
87	Sapti Dube	165.00	10	10	60	28	32	...	...	...	...	14	3	14	...
88	Nauwasta	739.00	126	139	750	379	371	93	80	1	2	118	22	210	176
89	Rajarwara	668.00	88	108	590	308	282	...	...	...	...	83	11	188	153

NAGOD TAHSIL

Workers																						
I		II		III		IV		V (a)		V (b)		VI		VII		VIII		IX		X Non-Workers		L.C. No.
M	F	M	F	M	F	M	F	M	F	M	F	M	F	M	F	M	F	M	F	M	F	
17	18	19	20	21	22	23	24	25	26	27	28	29	30	31	32	33	34	35	36	37	38	1
54	*31*	*10*	*10*	...	...	...	...	...	...	...	...	...	...	...	...	...	...	...	...	*30*	*43*	
27	*17*	*24*	*28*	...	...	...	...	...	...	...	...	...	...	...	...	...	...	...	...	*25*	*34*	
84	23	70	57	...	1	...	...	6	4	3	2	...	...	3	...	...	...	1	...	127	192	67
10	*5*	*2*	*2*	...	...	...	...	...	...	...	...	...	...	*1*	...	...	...	*1*	...	*15*	*14*	
...	...	*17*	*15*	...	...	...	...	...	...	...	...	...	...	...	...	...	...	...	...	*7*	*3*	
74	*18*	*51*	*40*	...	*1*	...	...	*6*	*4*	*3*	*2*	...	...	*2*	...	...	...	...	...	*105*	*175*	
109	1	53	67	7	1	...	...	9	...	10	1	...	...	...	...	...	...	5	...	163	259	68
25	...	*2*	...	...	...	...	...	...	...	*4*	...	...	...	...	...	...	...	...	...	*21*	*54*	
10	...	*5*	*3*	...	...	...	...	...	...	...	...	...	...	...	...	...	...	...	...	*22*	*27*	
43	...	*35*	*57*	*7*	*1*	...	...	...	...	*6*	*1*	...	...	...	...	...	...	*3*	...	*68*	*104*	
31	*1*	*11*	*7*	...	...	...	...	*9*	...	...	...	...	...	...	...	...	...	*2*	...	*52*	*74*	
9	...	9	17	...	...	...	...	...	...	...	...	...	...	...	...	...	...	...	...	13	12	69
29	..	7	10	2	1	...	...	3	...	5	...	...	...	...	...	...	...	...	...	49	74	70
...	...	...	...	...	...	...	...	Uninhabited				...	...	...	...	...	...	...	...	...	...	71
78	4	27	7	9	...	...	...	8	1	...	...	1	...	...	...	...	...	2	...	70	183	72
54	*4*	*3*	*1*	*3*	...	...	...	*6*	*1*	...	...	...	...	...	...	...	...	*2*	...	*36*	*106*	
11	...	*6*	...	...	...	...	...	*1*	...	...	...	...	...	...	...	...	...	...	...	*9*	*37*	
13	...	*18*	*6*	*6*	...	...	...	*1*	...	...	...	*1*	...	...	...	...	...	...	...	*25*	*40*	
23	...	1	1	5	...	...	...	3	...	...	...	...	...	...	...	...	...	1	...	26	50	73
43	1	36	8	1	...	...	...	15	2	...	...	...	...	2	...	...	...	3	...	80	144	74
22	*1*	*21*	*3*	*1*	...	...	...	*15*	*2*	...	...	...	...	...	...	...	...	*2*	...	*43*	*83*	
21	...	*15*	*5*	...	...	...	...	...	...	...	...	...	...	*2*	...	...	...	*1*	...	*37*	*61*	
10	1	9	...	2	...	...	...	...	...	...	...	...	...	...	...	...	...	1	...	28	43	75
24	...	6	6	...	...	...	...	...	...	...	...	...	...	...	...	...	...	...	...	32	45	76
20	...	9	2	...	...	...	...	1	...	...	...	...	...	...	...	...	...	...	...	25	40	77
...	...	...	...	...	...	...	...	Uninhabited				...	...	...	...	...	...	...	...	...	...	78
135	1	43	53	7	...	...	...	13	1	...	...	...	...	2	1	3	...	6	1	169	301	79
77	*1*	*14*	*26*	*7*	...	...	...	*9*	...	...	...	...	...	...	...	*3*	...	*4*	*1*	*95*	*160*	
58	...	*29*	*27*	...	...	...	...	*4*	*1*	...	...	...	...	*2*	*1*	...	...	*2*	...	*74*	*141*	
48	...	20	23	...	...	...	...	6	...	...	...	4	...	...	...	...	...	...	...	89	149	80
72	1	50	45	...	..	...	...	1	...	...	...	...	...	...	...	...	...	9	...	165	254	81
28	...	*5*	*6*	...	...	...	...	...	...	...	...	...	...	...	...	...	...	*1*	...	*59*	*81*	
19	*1*	*7*	*6*	...	...	...	...	...	...	...	...	...	...	...	...	...	...	*7*	...	*54*	*86*	
22	...	*36*	*32*	...	...	...	...	*1*	...	...	...	...	...	...	...	...	...	*1*	...	*46*	*74*	
3	...	*2*	*1*	...	...	...	...	...	...	...	...	...	...	...	...	...	...	...	...	*6*	*13*	
31	1	14	18	2	...	...	...	...	...	...	...	...	...	...	...	...	...	1	...	46	69	82
28	...	*14*	*18*	*2*	...	...	...	...	...	...	...	...	...	...	...	...	...	*1*	...	*37*	*62*	
3	*1*	...	...	...	...	...	...	...	...	...	...	...	...	...	...	...	...	...	...	*9*	*7*	
85	1	64	92	...	...	...	...	24	5	...	...	...	...	2	...	...	...	3	...	118	187	83
36	...	*16*	*19*	...	...	...	...	*11*	...	...	...	...	...	*2*	...	...	...	*3*	...	*53*	*93*	
4	...	*18*	*12*	...	...	...	...	...	...	...	...	...	...	...	...	...	...	...	...	*8*	*15*	
45	*1*	*30*	*61*	...	...	...	...	*13*	*5*	...	...	...	...	...	...	...	...	...	...	*57*	*79*	
81	1	15	10	...	...	...	...	5	...	...	...	...	...	1	...	...	...	...	...	90	162	84
69	...	*15*	*10*	...	...	...	...	*5*	...	...	...	...	...	*1*	...	...	...	...	...	*85*	*137*	
12	*1*	...	...	...	...	...	...	...	...	...	...	...	...	...	...	...	...	...	...	*5*	*25*	
124	4	70	80	1	...	...	...	16	2	1	...	...	...	1	...	...	...	...	...	179	303	85
26	2	1	...	...	...	...	...	...	1	...	...	...	...	...	...	...	...	...	...	18	46	86
14	...	...	...	...	...	...	...	...	...	...	...	...	...	...	...	...	...	...	...	14	32	87
98	72	65	62	...	...	...	...	39	41	2	...	...	...	2	1	...	...	4	...	169	195	88
79	58	87	71	...	1	...	...	17	23	1	...	...	...	2	...	...	...	2	...	120	129	89

PRIMARY CENSUS ABSTRACT

L.C. No.	Name of Village/ Town/ Ward/ Urban Block	Area of village in acres and of town/ ward in Km2	Occupied residential houses	Total No.of households	Total Population (including institutional and houseless Population)			Scheduled Castes		Scheduled Tribes		Literate and educated persons		(I-IX) Total Workers	
					P	M	F	M	F	M	F	M	F	M	F
1	2	3	4	5	6	7	8	9	10	11	12	13	14	15	16
	Rajarwara		*34*	*40*	*242*	*120*	*122*	...	...	...	...	*58*	*9*	*64*	*45*
	Kachhiyan Tola		*10*	*13*	*67*	*39*	*28*	...	...	...	...	*5*	...	*26*	*21*
	Shullan Tola		*11*	*13*	*84*	*43*	*41*	...	...	...	...	*20*	*2*	*21*	*21*
	Chamaran Tola		*33*	*42*	*197*	*106*	*91*	...	...	...	...	...	...	*77*	*66*
90	Khamhariya Kalan	690.00	35	41	263	129	134	38	29	...	...	38	3	75	59
91	Padariya	303.00	23	24	130	74	56	45	33	3	4	11	2	44	34
92	Chhinda	1,515.00	88	111	613	310	303	70	71	1	2	91	22	153	61
	Chhinda		*77*	*97*	*534*	*272*	*262*	*70*	*71*	*1*	*2*	*74*	*16*	*136*	*53*
	Karhiya Tola		*3*	*5*	*38*	*21*	*17*	...	...	...	...	*10*	*3*	*8*	...
	Sajhala Tola		*8*	*9*	*41*	*17*	*24*	...	...	...	...	*7*	*3*	*9*	*8*
93	Khamhariya Khurd	374.00	38	55	292	154	138	32	27	3	3	46	4	82	17
	Khamhariya Khurd		*32*	*43*	*244*	*128*	*116*	*31*	*27*	...	...	*32*	*3*	*69*	*14*
	Panden Tola		*5*	*6*	*34*	*19*	*15*	...	...	...	...	*14*	*1*	*8*	*1*
	Bhattha Tola		*1*	*6*	*14*	*7*	*7*	*1*	...	*3*	*3*	...	...	*5*	*2*
94	Barha	251.00	20	20	148	85	63	...	...	...	...	25	3	31	...
	Barha Tola		*13*	*13*	*91*	*56*	*35*	...	...	...	...	*15*	...	*21*	...
	Uchwa		*7*	*7*	*57*	*29*	*28*	...	...	...	...	*10*	*3*	*10*	...
95	Bachbai	380.00	42	58	297	151	146	...	...	...	...	21	3	78	8
96	Harduwa Majhol	466.00	16	20	102	53	49	14	16	2	2	8	8	32	8
	Harduwa Majhal		*14*	*18*	*89*	*45*	*44*	*11*	*14*	...	...	*7*	*1*	*28*	*6*
	Atari Tola		*2*	*2*	*13*	*8*	*5*	*3*	*2*	*2*	*2*	*1*	*7*	*4*	*2*
97	Bamhaur	1,359.00	54	99	495	251	244	64	66	55	61	69	25	143	71
	Bamhaur		*32*	*75*	*328*	*169*	*159*	*41*	*38*	*55*	*61*	*38*	*13*	*102*	*60*
	Bada Tola		*22*	*24*	*167*	*82*	*85*	*23*	*28*	...	...	*31*	*12*	*41*	*11*
98	Mauhari	1,125.00	135	139	748	382	366	111	100	...	...	93	12	229	49
99	Lalpur	534.00	33	34	214	106	108	53	55	...	...	16	3	59	9
100	Bhitari	295.00	24	24	157	76	81	...	...	1	2	30	...	32	4
101	Kolad	1,268.00	96	107	512	264	248	46	48	3	2	106	30	155	52
	Kolad		*81*	*91*	*437*	*223*	*214*	*46*	*48*	*3*	*2*	*94*	*28*	*133*	*49*
	Kotwaran Tola		*15*	*16*	*75*	*41*	*34*	...	...	...	...	*12*	*2*	*22*	*3*
102	Damha	936.00	59	71	440	200	240	27	26	...	...	72	10	128	12
	Damha		*54*	*66*	*420*	*192*	*228*	*21*	*20*	...	...	*72*	*10*	*121*	*8*
	Kumharan Tola		*5*	*5*	*20*	*8*	*12*	*6*	*6*	...	...	...	...	*7*	*4*
103	Patna	314.00	22	28	145	77	68	17	12	...	...	29	7	37	18
104	Amha	53.00	...	...	...	...	Uninhabited			...	...	...	...		...
105	Barethiya Kothar	285.00	40	46	219	112	107	4	6	4	3	33	8	60	13
	Barethiya Kothar		*38*	*43*	*210*	*107*	*103*	*4*	*6*	*4*	*3*	*31*	*8*	*58*	*11*
	Bharwa Tola		*2*	*3*	*9*	*5*	*4*	...	...	...	...	*2*	...	*2*	*2*
106	Madhi Khurd	295.00	11	15	71	37	34	...	...	...	...	14	3	19	1
107	Barethiya Ubari	551.00	52	56	270	136	134	17	21	30	31	33	1	87	21
108	Salaiya Kothar	377.52	15	15	128	62	66	...	...	...	...	5	...	31	2
109	Salaiya Unmukt	278.00	67	68	346	183	163	...	...	32	29	33	2	69	50
110	Reruwa Khurd	1,070.00	53	55	285	153	132	...	...	...	...	34	4	91	9
111	Reruwa Kalan	1,190.00	86	86	484	260	224	46	26	8	12	81	16	136	33
112	Akauna Khurd	541.00	30	30	204	88	116	29	38	...	...	22	5	53	30
113	Kachaloha	742.00	120	151	819	407	412	81	84	124	81	100	42	223	117
114	Gada Kothar	251.00	...	...	...	...	Uninhabited			...	...	...	...	...	...
115	Patwara	1,885.00	274	284	1,199	594	605	97	107	...	...	183	19	342	47
	Patwara		*139*	*142*	*548*	*281*	*267*	*97*	*107*	...	...	*86*	*10*	*153*	*42*
	Ramgaon		*135*	*142*	*651*	*313*	*338*	...	...	...	...	*97*	*9*	*189*	*5*

Workers																						
I		II		III		IV		V (a)		V (b)		VI		VII		VIII		IX		X Non-Workers		
M	F	M	F	M	F	M	F	M	F	M	F	M	F	M	F	M	F	M	F	M	F	L C. No.
17	18	19	20	21	22	23	24	25	26	27	28	29	30	31	32	33	34	35	36	37	38	
46	24	4	5	...	...	...	...	11	16	...	...	...	...	1	...	...	...	2	...	56	77	
8	9	13	7	...	1	...	...	5	4	...	...	...	...	...	...	...	...	...	...	13	7	
14	13	6	8	...	...	...	...	...	...	...	...	...	...	1	...	...	...	...	...	22	20	
11	12	64	51	...	...	...	...	1	3	1	...	...	...	...	...	...	...	...	...	29	25	
40	35	25	19	...	...	...	...	5	4	1	1	...	...	...	...	...	...	4	...	54	75	90
14	7	30	26	...	...	...	...	...	...	...	...	...	...	...	...	...	...	...	1	30	22	91
94	11	41	49	...	...	...	...	16	1	...	...	...	...	1	...	...	...	1	...	157	242	92
80	11	40	41	...	...	...	...	14	1	...	...	...	...	1	...	...	...	1	...	136	209	
8	...	...	...	...	...	...	...	...	...	...	...	...	...	...	...	...	...	...	...	13	17	
6	...	1	8	...	...	...	...	2	...	...	...	...	...	...	...	...	...	...	...	8	16	
48	12	19	5	...	...	...	...	10	...	...	...	...	...	2	...	...	...	3	...	72	121	93
42	11	14	3	...	...	...	...	8	...	...	...	...	...	2	...	...	...	3	...	59	102	
6	1	...	...	...	...	...	...	2	...	...	...	...	...	...	...	...	...	...	...	11	14	
...	...	5	2	...	...	...	...	...	...	...	...	...	...	...	...	...	...	...	...	2	5	
28	...	3	...	...	...	...	...	...	...	...	...	...	...	...	...	...	...	...	...	54	63	94
18	...	3	...	...	...	...	...	...	...	...	...	...	...	...	...	...	...	...	...	35	35	
10	...	...	...	...	...	...	...	...	...	...	...	...	...	...	...	...	...	...	...	19	28	
41	1	34	7	...	...	...	...	1	...	...	...	...	...	...	...	...	...	2	...	73	138	95
19	1	12	7	...	...	...	...	1	...	...	...	...	...	...	...	...	...	...	...	21	41	96
16	1	11	5	...	...	...	...	1	...	...	...	...	...	...	...	...	...	...	...	17	38	
3	...	1	2	...	...	...	...	...	...	...	...	...	...	...	...	...	...	...	...	4	3	
51	12	29	13	...	1	...	...	...	...	48	29	...	12	3	3	1	...	11	1	108	173	97
26	1	16	13	...	1	...	...	...	...	46	29	...	12	2	3	1	...	11	1	67	99	
25	11	13	...	...	...	...	...	...	...	2	...	...	...	1	...	...	...	...	...	41	74	
102	13	104	31	...	...	...	...	17	5	2	...	...	...	...	...	...	...	4	...	153	317	98
39	2	16	7	...	...	...	...	2	...	...	...	...	...	...	...	...	...	2	...	47	99	99
28	1	2	2	...	...	...	...	2	1	...	...	...	...	...	...	...	...	...	...	44	77	100
83	1	24	25	10	4	...	...	27	18	1	1	...	...	2	...	...	...	8	3	109	196	101
68	1	24	25	9	4	...	...	26	18	1	1	...	...	2	...	...	...	3	...	90	165	
15	...	...	...	1	...	...	...	1	...	...	...	...	...	...	...	...	...	5	3	19	31	
76	1	33	6	3	3	...	...	10	2	...	...	...	...	...	...	...	...	6	...	72	228	102
73	1	29	5	3	1	...	...	10	1	...	...	...	...	...	...	...	...	6	...	71	220	
3	...	4	1	...	2	...	...	...	1	...	...	...	...	...	...	...	...	...	...	1	8	
25	...	9	10	1	...	...	...	1	8	...	...	...	...	...	...	...	...	1	...	40	50	103
...	...	...	...	...	...	...	...	Uninhabited				...	...	...	...	...	...	...	...	...	...	104
37	1	7	10	1	...	...	...	5	2	...	...	...	...	9	...	...	...	1	...	52	94	105
37	1	5	8	1	...	...	...	5	2	...	...	...	...	9	...	...	...	1	...	49	92	
...	...	2	2	...	...	...	...	...	...	...	...	...	...	...	...	...	...	...	...	3	2	
15	...	1	...	2	...	...	...	1	1	...	...	...	...	...	...	...	...	...	...	18	33	106
57	1	22	17	5	2	...	...	3	1	...	...	...	...	...	...	...	...	...	...	49	113	107
24	1	7	1	...	...	...	...	...	...	...	...	...	...	...	...	...	...	...	...	31	64	108
28	10	20	8	...	...	...	...	2	21	—	...	...	...	15	2	...	...	4	9	114	113	109
61	4	20	5	...	...	...	...	5	...	...	...	...	...	1	...	...	...	4	...	62	123	110
63	2	49	31	...	...	...	...	15	...	1	...	...	...	...	...	...	...	8	...	124	191	111
34	2	19	28	...	...	...	...	...	...	...	...	...	...	...	...	...	...	...	...	35	86	112
57	1	89	101	22	2	...	...	16	3	9	3	...	...	5	...	...	...	25	7	184	295	113
...	...	...	...	...	...	..	...	Uninhabited				...	...	...	...	...	...	...	...	...	...	114
196	5	68	28	9	...	...	...	40	2	4	...	1	...	...	...	...	...	24	12	252	558	115
85	3	37	27	...	...	...	...	17	2	...	...	...	...	...	...	...	...	14	10	128	225	
111	2	31	1	9	...	...	...	23	...	4	...	1	...	...	...	...	...	10	2	124	333	

PRIMARY CENSUS ABSTRACT

L.C. No.	Name of Village/ Town/ Ward/ Urban Block	Area of village in acres and of town/ ward in Km2	Occupied residential houses	Total No.of households	Total Population (including institutional and houseless Population)			Scheduled Castes		Scheduled Tribes		Literate and educated persons		(I-IX) Total Workers	
					P	M	F	M	F	M	F	M	F	M	F
1	2	3	4	5	6	7	8	9	10	11	12	13	14	15	16
116	Tilaura	135.00	1	1	10	5	5	...	...	...	...	3	...	3	1
117	Harduwa Khurd	111.00	35	35	154	79	75	40	40	8	11	6	5	46	25
	Harduwa Khurd		*12*	*12*	*62*	*30*	*32*	...	...	*8*	*11*	*6*	*5*	*16*	*6*
	Harin Tola		*23*	*23*	*92*	*49*	*43*	*40*	*40*	...	...	...	...	*30*	*19*
118	Namtara	555.00	2	4	4	4	...	...	...	...	...	2	...	4	...
119	Baraj	460.00	64	64	324	168	156	49	49	...	...	31	1	94	73
120	Itamapar	331.00	...	...	...	Uninhabited		...	...	...	...	...	...	...	...
121	Mahdei	136.00	...	...	...	Uninhabited		...	...	...	...	...	...	...	...
122	Itaura Kalan	338.00	29	34	194	115	79	...	...	...	...	19	...	60	1
123	Itaura Khurd	359.00	16	16	117	67	50	...	...	...	...	23	1	41	...
124	Gangwariya	2,166.00	142	147	800	414	386	145	149	11	13	110	24	244	40
	Gangwariya		*124*	*129*	*710*	*368*	*342*	*117*	*124*	...	...	*103*	*23*	*214*	*33*
	Harijan Basti		*18*	*18*	*90*	*46*	*44*	*28*	*25*	*11*	*13*	*7*	*1*	*30*	*7*
125	Pipri	287.00	23	23	154	87	67	17	20	...	...	11	6	45	2
126	Badhaw	526.00	34	42	240	128	112	8	5	...	...	54	32	45	1
	Bada Tola		*11*	*14*	*82*	*45*	*37*	*8*	*5*	...	...	*20*	*11*	*6*	*1*
	Majhala Tola		*15*	*18*	*101*	*55*	*46*	...	...	...	...	*16*	*9*	*26*	...
	Chhota Tola		*8*	*10*	*57*	*28*	*29*	...	...	...	...	*18*	*12*	*13*	...
127	Gajana Badhaw	329.00	15	15	101	49	52	...	...	...	...	7	...	26	...
128	Semarwara	1,810.00	213	221	1,103	577	526	96	93	...	...	91	2	321	102
	Semarwara		*161*	*168*	*804*	*425*	*379*	*90*	*88*	...	...	*78*	*1*	*238*	*89*
	Churrhai		*52*	*53*	*299*	*152*	*147*	*6*	*5*	...	...	*13*	*1*	*83*	*13*
129	Satna Patti Raghunathsingh	244.00	10	10	59	32	27	2	1	...	...	10	3	14	1
130	Satna Patti Chhinda	364.00	29	29	141	72	69	5	6	...	...	...	...	26	1
131	Khakhraudha	837.00	63	74	376	190	186	31	43	...	...	6	2	73	1
132	Lalchaha	181.00	18	18	88	50	38	...	...	...	...	2	...	17	1
133	Barkachhi	834.91	20	23	158	77	81	...	...	1	...	26	...	38	5
134	Dhaurhara	578.71	87	97	542	273	269	46	37	6	3	91	47	150	32
135	Khairuwa	365.97	46	47	276	146	130	35	23	...	...	32	...	86	6
136	Bara	322.30	18	19	121	61	60	14	20	...	...	15	...	29	9
137	Amiliya	818.17	102	106	652	323	329	...	...	...	...	81	38	181	41
138	Pakar	479.24	65	75	395	200	195	37	27	...	...	42	14	109	40
139	Babupur	468 00	70	79	482	228	254	34	7	41	3	62	40	128	40
	Babupur		*67*	*76*	*470*	*221*	*249*	*34*	*7*	*41*	*3*	*59*	*40*	*125*	*38*
	Ahari Tola		*3*	*3*	*12*	*7*	*5*	...	...	...	...	*3*	...	*3*	*2*
140	Majhgawan	1 304.00	82	88	475	250	225	...	..	1	...	72	4	120	48
	Majhgawan		*71*	*76*	*392*	*209*	*183*	...	...	*1*	...	*63*	*3*	*104*	*44*
	Itama		*11*	*12*	*83*	*41*	*42*	..	...	...	...	*9*	*1*	*16*	*4*
141	Hadaha	975.00	84	95	527	282	245	81	60	8	9	47	6	173	56
	Hadaha		*73*	*83*	*460*	*243*	*217*	*73*	*56*	...	...	*39*	*1*	*151*	*48*
	Rajha		*11*	*12*	*67*	*39*	*28*	*8*	*4*	*8*	*9*	*8*	*5*	*22*	*8*
142	Bara Patthar	807.00	57	75	479	240	239	7	5	...	...	75	13	126	21
	Kamsariat		*31*	*44*	*313*	*157*	*156*	*7*	*5*	...	...	*50*	*13*	*75*	*15*
	Naya Tola		*26*	*31*	*166*	*83*	*83*	...	...	...	...	*25*	...	*51*	*6*
143	Bastara	81.00	...	...	...	Uninhabited		...	...	...	...	...	...	...	...
144	Badohara	546.00	47	54	287	149	138	37	37	...	...	39	10	93	38
145	Ujnehi	879.00	85	109	419	240	179	43	29	...	...	43	7	156	101
146	Tighara	268.00	31	39	183	92	91	...	...	...	...	25	4	54	31
147	Khamhrehi	512.00	80	81	390	209	181	82	79	...	...	64	20	109	50
148	Madha	357.00	56	56	346	169	177	49	43	...	...	76	39	72	28

NAGOD TAHSIL

Workers																						
I		II		III		IV		V(a)		V(b)		VI		VII		VIII		IX		X Non-Workess		L.C. No.
M	F	M	F	M	F	M	F	M	F	M	F	M	F	M	F	M	F	M	F	M	F	
17	18	19	20	21	22	23	24	25	26	27	28	29	30	31	32	33	34	35	36	37	38	1
2	1	...	...	...	...	...	...	...	...	...	...	...	...	...	...	...	...	1	...	2	4	116
3	...	25	25	...	...	...	...	4	...	...	...	10	...	1	...	...	...	3	...	33	50	117
...	...	*10*	*6*	...	...	...	...	*2*	...	...	...	...	...	*1*	...	...	...	*3*	...	*14*	*26*	
3	...	*15*	*19*	...	...	...	...	*2*	...	...	...	*10*	...	...	...	...	...	...	...	*19*	*24*	
2	...	1	...	...	...	...	...	...	...	...	...	...	...	...	...	...	...	1	...	...	...	118
33	20	41	47	...	...	...	...	10	6	...	...	...	...	...	...	...	...	5	...	74	83	119
...	...	...	...	...	...	...	...	Uninhabited				...	...	...	...	...	...	...	...	...	...	120
...	...	...	...	...	...	...	...	Uninhabited				...	...	...	...	...	...	...	...	...	...	121
57	1	2	...	...	...	...	...	...	...	...	...	...	...	1	...	...	...	...	...	55	78	122
36	...	2	...	...	...	...	...	...	...	...	...	...	...	...	...	...	...	3	...	26	50	123
99	2	117	32	1	...	...	...	16	..	...	...	...	6	5	...	...	...	6	...	170	346	124
91	*2*	*104*	*31*	*1*	...	...	...	*9*	..	...	...	...	...	*5*	...	...	...	*4*	...	*154*	*309*	
8	...	*13*	*1*	...	...	...	...	*7*	...	...	...	...	*6*	...	...	...	...	*2*	...	*16*	*37*	
33	1	11	*1*	...	...	...	...	...	...	...	...	*1*	...	...	...	...	...	...	...	42	65	125
19	...	22	1	...	...	...	...	4	...	...	...	...	...	...	...	...	...	...	...	83	111	126
...	...	*6*	*1*	...	...	...	...	...	...	...	...	...	...	...	...	...	...	...	...	*39*	*56*	
10	...	*14*	...	...	...	...	...	*2*	...	...	...	...	...	...	...	...	...	...	...	*29*	*46*	
9	...	*2*	...	...	...	...	...	*2*	...	...	...	...	...	...	...	...	...	...	...	*15*	*29*	
16	...	10	...	...	...	...	...	...	...	...	...	...	...	...	...	...	...	...	...	23	52	127
167	...	119	97	1	...	...	...	24	5	1	...	...	...	2	...	...	...	7	..	256	424	128
118	...	*93*	*84*	...	...	...	...	*20*	*5*	...	...	...	...	*2*	...	...	...	*5*	...	*187*	*290*	
49	...	*26*	*13*	*1*	...	...	...	*4*	...	*1*	...	...	...	...	...	...	...	*2*	...	*69*	*134*	
8	...	3	1	...	...	...	...	...	...	1	...	...	...	...	...	...	...	2	...	18	26	129
24	...	2	1	...	...	...	...	...	...	...	...	...	...	...	...	...	...	...	...	46	63	130
62	...	7	1	...	...	...	...	2	...	...	...	...	...	...	...	...	...	2	...	117	185	131
13	1	...	...	...	...	...	...	4	...	...	...	...	...	...	...	...	...	...	...	33	37	132
23	2	12	3	...	...	...	...	...	...	...	...	...	...	...	...	...	...	3	...	39	76	133
75	2	58	29	...	...	...	...	12	...	...	...	...	...	1	...	...	...	4	1	123	237	134
52	...	28	6	...	...	...	...	3	...	...	...	...	...	3	...	...	...	...	...	60	124	135
14	...	15	9	...	...	..	...	...	...	...	...	...	...	...	...	...	...	...	...	32	51	136
80	...	90	41	...	...	...	...	9	...	...	...	...	...	...	...	...	...	2	...	142	288	137
67	16	18	12	4	...	...	...	16	12	...	...	...	...	...	...	...	...	4	...	91	155	133
69	5	40	24	2	...	...	...	12	8	...	...	...	...	...	...	...	...	5	3	100	214	139
66	*3*	*40*	*24*	*2*	...	...	...	*12*	*8*	...	...	...	...	...	...	...	...	*5*	*3*	*96*	*211*	
3	*2*	...	...	...	...	...	...	...	...	...	...	...	...	...	...	...	...	...	...	*4*	*3*	
87	9	27	38	...	...	...	...	1	...	...	...	...	...	...	...	...	...	5	1	130	177	140
72	*7*	*26*	*36*	...	...	...	...	*1*	...	...	...	...	...	...	...	...	...	*5*	*1*	*105*	*139*	
15	*2*	*1*	*2*	...	...	...	...	...	...	...	...	...	...	...	...	...	...	...	...	*25*	*38*	
90	4	57	50	2	...	...	...	17	...	...	...	...	...	...	.	...	...	7	2	109	189	141
83	*4*	*47*	*44*	...	...	...	...	*17*	...	...	...	...	...	...	...	...	...	*4*	...	*92*	*169*	
7	...	*10*	*6*	*2*	...	...	...	...	...	...	...	...	...	...	...	...	...	*3*	*2*	*17*	*20*	
89	4	25	15	...	...	...	...	3	2	1	...	1	...	...	...	1	...	6	...	114	218	142
58	*4*	*12*	*10*	...	...	...	...	*1*	*1*	*1*	...	*1*	...	...	...	*1*	...	*1*	...	*82*	*141*	
31	...	*13*	*5*	...	...	...	...	*2*	*1*	...	...	...	...	...	...	...	...	*5*	...	*32*	*77*	
...	...	...	...	...	...	...	...	Uninhabited				...	...	...	...	...	...	...	...	...	...	143
49	11	42	27	...	...	...	...	2	...	...	...	...	...	...	...	...	...	...	...	56	100	144
94	59	56	42	...	...	...	...	3	...	...	...	...	...	1	...	...	...	2	...	84	78	145
53	30	...	...	...	...	...	...	1	1	...	...	...	...	...	...	...	...	...	...	38	60	146
38	1	41	40	...	...	...	...	18	9	...	...	...	...	5	...	...	...	7	...	100	131	147
37	...	29	26		...	...	...	2	2	...	...	...	...	1	...	...	...	3	...	97	149	148

PRIMARY CENSUS ABSTRACT

L.C. No.	Name of Village/ Town/ Ward/ Urban Block	Area of village in acres and of town/ ward in Km²	Occupied residential houses	Total No. of households	Total Population (including institutional and houseless population)			Scheduled Castes		Scheduled Tribes		Literate and educated persons		(I-IX) Total Workers	
					P	M	F	M	F	M	F	M	F	M	F
1	2	3	4	5	6	7	8	9	10	11	12	13	14	15	16
149	Itma	728.00	88	88	417	211	206	70	65	...	...	57	44	132	59
150	Budhi	349.00	18	22	165	82	83	11	8	...	...	16	5	47	41
151	Bhad	533.00	27	37	186	86	100	4	7	...	...	25	1	46	49
152	Sukulgawan	40.00	...	...	...	...	Uninhabited			...	...	...	...	...	...
153	Harduwa Kalan	634.00	121	123	700	361	339	75	63	...	...	125	21	200	93
154	Paraswar	542.00	40	40	274	133	141	39	37	4	6	38	23	62	39
155	Karahiya Khurd	144.00	4	4	25	13	12	13	12	...	...	2	...	7	8
156	Karahiya Kalan	324.00	25	25	123	65	58	17	17	...	...	20	3	38	23
157	Nauniya	285.00	39	42	209	107	102	36	42	...	...	27	5	65	24
158	Atraura Khurd	337.00	16	16	73	39	34	11	14	...	...	10	4	28	18
159	Atraura Kalan	367.00	32	32	200	103	97	30	22	...	...	32	3	57	45
160	Itma Baghelan	332.00	22	22	117	59	58	8	6	...	...	8	10	28	26
161	Antarbed	124.00	9	9	59	28	31	...	...	...	...	10	6	12	3
162	Murli	180.00	...	...	...	...	Uninhabited			...	...	...	...	...	...
163	Pawaiya	1,100.00	85	96	560	306	254	48	44	...	...	86	22	155	62
164	Semari	1,148.65	142	156	866	447	419	145	152	...	...	169	62	235	92
	Semari		*94*	*102*	*538*	*285*	*253*	*93*	*90*	...	...	*93*	*28*	*152*	*66*
	Ucha Tola		*48*	*54*	*328*	*162*	*166*	*52*	*62*	...	...	*76*	*34*	*83*	*26*
165	Jamunator	229.61	3	5	27	15	12	...	...	...	...	10	...	6	...
166	Amsil	342.76	38	38	187	94	93	39	46	...	...	38	3	49	31
167	Itaura Kalan	617.40	52	56	308	154	154	37	36	...	...	39	4	86	34
168	Lalchaha	360.93	25	26	155	82	73	30	27	...	...	28	18	38	18
169	Khajne	699.61	29	29	152	75	77	...	...	...	—	25	4	38	5
170	Sanjani	351.10	19	19	104	58	46	...	...	...	...	32	7	27	2
171	Antraura	403.37	67	67	287	151	136	78	77	...	...	21	1	94	46
172	Gunjahiya	421.43	30	31	174	81	93	44	59	...	...	14	1	49	26
173	Pansi	1,245.50	35	45	267	135	132	47	45	3	...	40	18	75	32
174	Bhairaha Khurd	163.43	...	...	...	...	Uninhabited			...	...	...	...	...	...
175	Bhairaha Kalan	403.52	...	...	...	...	Uninhabited			...	...	...	...	...	...
176	Fatehpur	156.21	5	5	57	31	26	5	5	...	...	12	1	13	5
177	Belhai Khurd	117.50	5	5	21	9	12	...	...	...	...	3	1	7	3
178	Belhai Kalan	166.32	6	6	28	18	10	...	...	...	...	12	3	9	2
179	Tilgawan	341.41	20	24	129	64	65	...	...	...	...	18	...	34	5
180	Badera	427.31	35	36	207	104	103	28	27	...	...	32	1	69	4
181	Garlagi	209.61	3	4	15	8	7	...	...	...	...	...	...	4	4
182	Bhagda	234.00	5	5	24	11	13	3	4	...	...	5	...	6	4
183	Kalawal Jerpatha	639.92	56	64	328	163	165	39	47	...	...	50	3	91	19
	Kalawal Jerpatha		*44*	*50*	*269*	*137*	*132*	*13*	*14*	...	...	*49*	*3*	*75*	*8*
	Partappur		*12*	*14*	*59*	*26*	*33*	*26*	*33*	...	...	*1*	...	*16*	*11*
184	Dudaha	823.54	79	84	434	221	213	44	50	...	...	50	...	144	23
185	Umarhai	703.22	14	14	83	39	44	13	13	...	...	19	2	22	9
186	Umri	370.69	11	11	69	38	31	...	...	...	...	19	3	18	...
	Umri		*1*	*1*	*4*	*2*	*2*	...	...	...	...	*1*	*1*	*1*	...
	Shivram Bangla		*10*	*10*	*65*	*36*	*29*	...	...	...	...	*18*	*2*	*17*	...
187	Kartaha	279.76	6	6	43	20	23	...	...	...	...	12	2	10	...
188	Jogiya	405.23	32	40	227	114	113	32	41	...	...	58	7	48	21
189	Majhara Kalan	239.00	27	29	201	101	100	48	48	...	...	24	1	50	26
190	Baherawa	190.36	53	55	279	142	137	87	73	...	...	33	2	74	28
191	Majhara Khurd	85.65	6	6	27	14	13	...	...	...	...	9	...	9	...
192	Kapuri	494.34	92	104	478	252	226	97	98	...	...	90	9	139	60

Workers																						
I		II		III		IV		V(a)		V(b)		VI		VII		VIII		IX		X Non-Workess		L.C. No.
M	F	M	F	M	F	M	F	M	F	M	F	M	F	M	F	M	F	M	F	M	F	
17	18	19	20	21	22	23	24	25	26	27	28	29	30	31	32	33	34	35	36	37	38	1
46	1	62	52	...	...	...	...	5	2	2	...	...	...	2	1	1	...	14	3	79	147	149
24	40	22	...	...	...	...	...	1	1	...	...	...	...	...	...	...	...	...	...	35	42	150
36	1	9	48	...	...	...	...	1	..	...	...	...	...	...	...	...	...	...	...	40	51	151
...	...	...	...	...	...	...	...	...	Uninhabited					...	...	...	...	...	...	...	...	152
118	53	56	39	...	...	...	...	10	...	1	...	...	...	3	...	...	...	12	1	161	246	153
34	11	26	28	...	...	...	...	1	...	...	...	...	...	...	...	...	...	1	...	71	102	154
...	...	7	8	...	...	...	...	...	...	...	...	...	...	...	...	...	...	...	...	6	4	155
27	17	9	6	...	...	...	...	2	...	...	...	...	...	...	...	...	...	...	...	27	35	156
35	5	29	19	...	...	...	...	...	...	...	...	...	...	...	...	...	...	1	...	42	78	157
16	8	8	10	...	...	...	...	...	...	...	...	...	...	3	...	...	...	1	...	11	16	158
36	33	16	12	...	...	...	...	5	...	...	...	...	...	...	...	...	...	...	...	46	52	159
9	11	18	15	...	...	...	...	...	...	...	...	...	...	...	...	...	...	1	...	31	32	160
9	1	3	2	...	...	...	...	...	...	...	...	...	...	...	...	...	...	...	...	16	28	161
...	...	...	...	...	...	...	...	...	Uninhabited					...	...	...	...	...	...	...	...	162
104	...	40	58	...	...	...	...	6	4	...	...	...	...	1	...	...	...	4	...	151	192	163
95	7	75	78	16	1	...	...	23	5	2	...	2	...	1	...	...	...	21	1	212	327	164
61	*5*	*46*	*56*	*14*	*1*	...	...	*17*	*3*	*1*	...	...	...	*1*	...	...	...	*12*	*1*	*133*	*187*	
34	2	*29*	*22*	*2*	...	...	...	*6*	*2*	*1*	...	*2*	...	...	...	...	...	*9*	...	*79*	*140*	
5	...	1	...	...	...	...	...	..	...	...	...	...	...	...	...	...	...	...	...	9	12	165
29	4	20	27	...	...	...	...	...	..	...	...	...	...	...	...	...	...	...	...	45	62	166
54	2	24	32	...	...	...	...	3	...	...	...	...	...	2	...	...	...	3	...	68	120	167
19	...	18	18	...	...	...	...	...	...	...	...	1	...	...	...	...	...	...	...	44	55	168
33	3	3	2	...	...	...	...	1	...	...	...	...	...	...	...	...	...	1	...	37	72	169
20	1	3	1	...	...	...	...	4	...	...	...	...	...	...	...	...	...	...	...	31	44	170
41	1	32	37	4	1	...	...	15	7	...	..	...	...	1	...	...	...	1	...	57	90	171
38	10	11	16	...	...	...	...	...	...	...	...	...	...	...	...	...	...	...	...	32	67	172
38	6	31	23	...	...	...	...	4	3	...	...	...	...	...	...	...	...	2	...	60	100	173
...	...	...	...	...	...	...	...	...	Uninhabited					...	...	...	...	...	...	...	...	174
...	...	...	...	...	...	...	...	...	Uninhabited					...	...	...	...	...	...	...	...	175
10	...	2	5	...	...	...	...	1	...	...	...	...	...	...	...	...	...	...	...	*18*	*21*	176
3	2	3	1	...	...	...	...	...	...	...	...	...	...	...	...	...	...	1	...	2	9	177
7	...	2	2	...	...	...	...	...	...	...	...	...	...	...	...	...	...	...	...	9	8	178
33	2	1	3	...	...	...	...	..	...	...	...	...	...	...	...	...	...	...	...	30	60	179
61	1	8	3	...	...	...	...	...	...	...	...	...	...	...	...	...	...	...	...	35	99	180
2	...	2	4	...	...	...	...	...	...	..	...	...	...	...	...	...	...	...	...	4	3	*181*
3	...	3	4	...	...	...	...	...	...	...	...	..	...	..	...	...	...	...	...	5	9	182
63	2	18	15	...	...	...	...	5	2	...	...	...	...	1	...	...	...	4	...	72	146	183
55	*2*	*10*	*4*	...	...	...	...	*5*	*2*	...	...	...	...	*1*	...	...	...	*4*	...	*62*	*124*	
8	...	*8*	*11*	...	...	...	...	...	...	...	...	...	...	...	...	...	...	...	...	*10*	*22*	
101	3	34	20	...	...	...	...	8	...	...	...	...	...	1	...	...	...	...	...	77	190	184
17	5	5	4	...	...	...	...	...	...	...	...	...	...	...	...	...	...	...	...	17	35	185
17	...	...	...	1	...	...	...	...	...	...	...	...	...	...	...	...	...	...	...	20	31	186
1	...	...	...	...	...	...	...	...	...	...	...	...	...	...	...	...	...	...	...	*1*	*2*	
16	...	...	...	*1*	...	...	...	...	...	...	...	...	...	...	...	...	...	...	...	*19*	*29*	
10	...	...	...	...	...	...	...	...	...	...	...	...	...	...	...	...	...	...	...	10	23	187
37	2	7	19	...	...	...	...	2	...	...	...	...	...	...	...	...	...	2	...	66	92	188
36	2	13	23	...	...	...	...	...	1	...	...	...	...	...	...	...	...	1	...	51	74	189
43	2	30	26	...	...	..	...	1	...	...	...	...	...	..	...	...	...	...	...	68	109	190
9	...	...	...	...	...	...	...	...	...	...	...	...	...	...	...	...	...	...	...	5	13	191
93	7	38	50	...	...	...	...	4	3	...	...	...	...	...	...	...	...	4	...	113	166	192

PRIMARY CENSUS ABSTRACT

L.C. No.	Name of Village/ Town/ Ward/ Urban Block	Area of village in acres and of town/ ward in Km²	Occupied residential houses	Total No. of households	Total Population (including institutional and houseless population)			Scheduled Castes		Scheduled Tribes		Literate and educated persons		(I–IX) Total Workers	
					F	M	F	M	F	M	F	M	F	M	F
1	2	3	4	5	6	7	8	9	10	11	12	13	14	15	16
193	Mahua Khera	315·24	35	38	218	107	111	33	38	...	...	40	9	65	30
194	Naigawan	361·43	24	28	155	75	80	19	25	...	...	20	9	38	32
195	Datunha	529·22	67	69	357	175	182	...	...	...	...	43	...	101	30
196	Richhul	1,237·42	299	299	1,711	843	868	169	185	3	4	155	8	503	146
	Richhul		*187*	*187*	*1,104*	*558*	*546*	*41*	*51*	...	...	*86*	*2*	*327*	*79*
	Majra Tola		*112*	*112*	*607*	*285*	*322*	*128*	*134*	*3*	*4*	*69*	*6*	*176*	*67*
197	Dureha	3,963·60	392	392	2,055	1,050	1,005	190	194	130	123	288	38	615	254
198	Madai	1,068·24	...	...	...	...	Uninhabited			...	...	...	...	...	...
199	Gadri	222·17	14	20	100	49	51	29	35	...	...	16	4	26	17
200	Itaura Khurd	131·05	23	32	150	84	66	...	...	...	...	30	3	44	2
201	Gadra	271·69	35	36	203	95	108	18	24	...	...	40	5	54	28
202	Runehi	435·30	51	55	265	127	138	49	59	...	...	47	5	76	67
203	Semri Kalan	246·45	...	...	...	...	Uninhabited			...	...	...	...	...	...
204	Semri Khurd	235·67	5	6	43	21	22	...	...	...	...	6	1	8	1
205	Bhitari	207·10	17	17	116	61	55	...	...	...	...	8	2	39	5
206	Raikari	481·55	11	11	81	37	44	...	...	...	...	9	...	22	6
207	Madan Pokhra	125·85	...	...	...	...	Uninhabited			...	...	...	...	...	...
208	Majhgawan Jerpatha	154·91	13	14	90	51	39	...	...	...	...	12	...	37	4
209	Lohadar	302·12	42	44	220	115	105	3	1	...	...	27	2	66	14
	Lohadar		*33*	*35*	*174*	*88*	*86*	...	...	...	...	*18*	*1*	*51*	*12*
	Sankarpur Lohadar		*9*	*9*	*46*	*27*	*19*	*3*	*1*	..	...	*9*	*1*	*15*	*2*
210	Semri Bihari	78·75	...	...	...	...	Uninhabited			...	...	...	...	...	...
211	Amkui	3,745·88	339	345	1,826	937	889	126	131	245	246	299	120	543	310
	Amkui		*122*	*125*	*596*	*296*	*300*	*60*	*65*	*69*	*72*	*95*	*41*	*166*	*80*
	Dhapisiya Tola		*106*	*107*	*593*	*308*	*285*	...	...	*27*	*27*	*138*	*63*	*167*	*44*
	Gadhiya Tola		*111*	*113*	*637*	*333*	*304*	*66*	*66*	*149*	*147*	*66*	*16*	*210*	*186*
212	Sejahati	308·45	79	85	462	231	231	74	67	...	...	26	3	136	38
	Lagadi Sejhati		*39*	*43*	*217*	*113*	*104*	*74*	*67*	...	...	*5*	*3*	*65*	*35*
	Sejhati Tola		*40*	*42*	*245*	*118*	*127*	...	...	...	...	*21*	...	*71*	*3*
213	Umariha	273·82	79	89	513	258	255	8	9	...	...	64	4	138	146
214	Jhigodar	5,980·83	259	276	1,600	819	781	41	37	339	329	268	60	426	233
	Jhigodar Dhankher		*71*	*78*	*580*	*313*	*267*	*34*	*27*	...	...	*166*	*29*	*130*	*13*
	Jhigodar		*121*	*121*	*700*	*344*	*356*	*5*	*6*	*191*	*186*	*81*	*31*	*193*	*128*
	Kolan Tola		*67*	*77*	*320*	*162*	*158*	*2*	*4*	*143*	*143*	*21*	...	*103*	*92*
215	Bhagda	575·95	...	...	...	...	Uninhabited			...	...	...	...	...	...
216	Jaso	2,253·47	477	515	2,624	1,369	1,255	174	164	7	3	497	121	710	193
	Jaso		*428*	*464*	*2,334*	*1,219*	*1,115*	*173*	*163*	*6*	*3*	*462*	*121*	*630*	*178*
	Jaso Bhajra Bhataka		*29*	*29*	*168*	*84*	*84*	*1*	*1*	...	...	*21*	...	*46*	*7*
	Rajpur		*20*	*22*	*122*	*66*	*56*	...	...	*1*	...	*14*	...	*34*	*8*
217	Patna	352·89	46	55	276	135	141	...	...	...	...	59	19	64	35
218	Barha	72·64	12	16	75	39	36	18	18	...	...	11	3	20	14
219	Umri Chaubewal	153·66	...	...	...	...	Uninhabited			...	...	...	...	...	...
220	Bamurahiya	814·64	59	81	473	241	232	23	16	...	...	101	44	111	25
221	Kodar	2,086·60	210	227	1,221	611	610	88	82	124	195	158	70	318	33
	Mahwa Tola		*58*	*66*	*422*	*207*	*215*	*21*	*19*	*124*	*195*	*41*	*38*	*115*	*7*
	Kodar		*120*	*128*	*605*	*300*	*305*	*67*	*63*	...	...	*106*	*32*	*152*	*24*
	Tighra		*32*	*33*	*194*	*104*	*90*	...	...	...	...	*11*	...	*51*	*2*
222	Chanpa	80·96	8	8	42	23	19	...	...	...	...	6	2	11	...
223	Gaura	210·24	18	18	104	59	45	...	...	...	...	15	...	24	...
224	Khadahara	184·37	1	1	5	2	3	...	...	...	...	...	...	1	...

Workers																					
I		II		III		IV		V (a)		V (b)		VI		VII		VIII		IX		X Non-Workers		L.C. No.
M	F	M	F	M	F	M	F	M	F	M	F	M	F	M	F	M	F	M	F	M	F	
17	18	19	20	21	22	23	24	25	26	27	28	29	30	31	32	33	34	35	36	37	38	1
32	1	33	29	...	...	...	...	...	...	...	...	...	...	...	...	...	...	...	...	42	81	193
19	5	18	27	1	...	...	...	...	...	...	...	...	...	...	...	...	...	...	...	37	48	194
76	4	25	26	...	...	...	...	...	...	...	...	...	...	...	...	...	...	...	...	74	152	195
278	26	150	108	9	...	...	...	43	11	...	...	4	...	2	...	...	...	17	1	340	722	196
212	*26*	*79*	*53*	*4*	...	...	...	*15*	...	...	...	*2*	...	*2*	...	...	...	*13*	...	*231*	*467*	
66	...	*71*	*55*	*5*	...	...	...	*28*	*11*	...	...	*2*	...	...	...	...	...	*4*	*1*	*109*	*255*	
328	40	203	193	1	...	1	1	35	12	7	5	4	...	9	2	1	...	21	1	435	751	197
...	...	...	...	...	...	...	...	Uninhabited				...	...	...	...	...	...	...	...	...	...	198
22	1	3	16	...	...	...	...	...	...	...	...	...	...	...	...	...	...	1	...	23	34	199
37	...	1	...	...	...	...	...	6	2	...	...	...	...	...	...	...	...	...	...	40	64	200
45	1	9	27	...	...	...	...	...	...	...	...	...	...	...	...	...	...	...	...	41	80	201
44	3	31	64	...	...	..	...	1	...	...	...	...	...	...	...	...	...	...	...	51	71	202
...	...	...	...	...	...	...	...	Uninhabited				...	...	...	...	...	...	...	...	...	...	203
6	...	...	...	...	...	...	...	1	1	...	...	...	...	...	...	...	...	1	...	13	21	204
28	2	2	1	1	...	...	...	6	2	...	...	1	...	...	...	1	...	...	...	22	50	205
22	6	...	...	...	...	...	...	...	...	...	...	...	...	...	...	...	...	...	...	15	38	206
...	...	...	...	...	...	...	...	Uninhabited				...	...	...	...	...	...	...	...	...	...	207
31	3	6	1	...	...	...	...	...	...	...	...	...	...	...	...	...	...	...	...	14	35	208
64	7	...	...	1	...	...	...	1	7	...	...	..	...	...	...	...	...	...	...	49	91	209
49	*5*	...	...	*1*	...	...	...	*1*	*7*	...	...	...	...	...	...	...	...	...	...	*37*	*74*	
15	*2*	..	...	...	...	...	...	...	...	...	...	...	...	...	...	...	...	...	...	*12*	*17*	
...	...	...	...	...	...	...	...	Uninhabited				...	...	...	...	...	...	...	...	...	...	210
235	95	224	190	12	6	...	...	37	17	...	...	...	...	5	1	...	...	30	1	394	579	211
77	*6*	*70*	*69*	...	...	...	...	*4*	*4*	...	...	...	...	*1*	...	...	...	*14*	*1*	*130*	*220*	
77	*8*	*61*	*33*	*2*	*1*	...	...	*10*	*1*	...	...	...	...	*4*	*1*	...	...	*13*	...	*141*	*241*	
81	*81*	*93*	*88*	*10*	*5*	...	...	*23*	*12*	...	...	...	...	...	...	...	...	*3*	...	*123*	*118*	
82	...	52	37	...	...	...	...	1	1	...	...	...	...	...	...	...	...	1	...	95	193	212
26	...	*39*	*34*	...	...	...	...	...	*1*	...	...	...	...	...	...	...	...	...	...	*48*	*69*	
56	...	*13*	*3*	...	...	...	...	*1*	...	...	...	...	...	...	...	...	...	*1*	...	*47*	*124*	
72	79	60	64	...	...	...	...	5	3	...	...	...	...	...	...	...	...	1	...	120	109	213
257	24	126	205	2	...	...	...	11	4	...	...	...	...	7	...	...	...	23	...	393	548	214
103	*9*	*3*	*3*	*1*	...	...	...	*6*	*1*	...	...	...	...	...	...	...	...	*17*	...	*183*	*254*	
122	*3*	*52*	*124*	*1*	...	...	...	*5*	*1*	...	...	...	...	*7*	...	...	...	*6*	...	*151*	*228*	
32	*12*	*71*	*78*	...	...	...	...	...	*2*	...	...	...	...	...	...	...	...	...	...	*59*	*66*	
...	...	...	...	...	...	...	...	Uninhabited				...	...	...	...	...	...	...	...	...	...	215
298	21	154	118	3	...	...	...	137	31	2	1	5	...	29	6	6	...	76	16	659	1,062	216
239	*19*	*137*	*106*	*3*	...	...	...	*133*	*30*	*2*	*1*	*5*	...	*29*	*6*	*6*	...	*76*	*16*	*589*	*937*	
35	*1*	*7*	*6*	...	...	...	..	*4*	...	...	...	...	...	...	...	...	...	...	...	*38*	*77*	
24	*1*	*10*	*6*	...	...	...	...	...	*1*	...	...	...	...	...	...	...	...	...	...	*32*	*48*	
40	12	10	19	1	...	...	...	9	4	...	...	...	...	...	...	...	...	4	...	71	106	217
6	2	14	12	...	...	...	...	...	...	...	...	...	...	...	...	...	...	...	...	19	22	218
...	...	...	...	...	...	...	...	Uninhabited				...	...	...	...	...	...	...	...	...	...	219
76	4	22	15	...	...	...	...	8	6	1	...	...	...	1	...	...	...	3	...	130	207	220
147	11	113	16	4	...	1	...	37	5	2	...	...	...	6	1	...	...	8	...	293	577	221
41	*1*	*72*	*6*	...	...	*1*	...	...	...	...	...	...	...	...	...	...	...	*1*	..	*92*	*208*	
63	*9*	*38*	*10*	*4*	...	...	...	*32*	*4*	*2*	...	...	...	*6*	*1*	...	...	*7*	...	*148*	*281*	
43	*1*	*3*	...	...	...	...	...	*5*	*1*	...	...	...	...	...	...	...	...	...	...	*53*	*88*	
6	...	3	...	...	...	...	...	1	...	...	...	...	...	...	...	...	...	1	...	12	19	222
20	...	3	...	...	...	...	...	1	...	...	...	...	...	...	...	...	...	...	...	35	45	223
1	...	...	...	...	...	...	...	...	...	...	...	...	...	...	...	...	...	...	...	1	3	224

PRIMARY CENSUS ABSTRACT

L.C. No.	Name of Village/ Town/ Ward/ Urban Block	Area of village in acres and of town/ ward in Km2	Occupied residential houses	Total No.of households	Total Population (including institutional and houseless Population) P	M	F	Scheduled Castes M	F	Scheduled Tribes M	F	Literate and educated persons M	F	(I-IX) Total Workers M	F
1	2	3	4	5	6	7	8	9	10	11	12	13	14	15	16
225	Reunsa	658.29	63	72	357	179	178	23	24	...	...	63	18	99	52
226	Dubahiya	617.00	43	47	290	158	132	27	28	...	...	68	20	94	32
227	Karahiya	135.20	7	7	49	27	22	...	...	...	...	19	2	13	...
228	Sakarhat	76.31	...	..	...	...	Uninhabited			...	...	...	...	...	...
229	Koni	511.63	54	65	420	210	210	22	19	...	...	78	50	101	6
230	Umari Brajnandansingh	2,002.67	132	132	830	425	405	65	41	1	...	145	52	203	136
	Uncha Tola		*58*	*58*	*380*	*192*	*188*	*39*	*24*	...	...	*82*	*38*	*89*	*50*
	Majra Usarhai		*12*	*12*	*82*	*36*	*46*	*1*	...	*1*	...	*19*	*8*	*17*	*8*
	Majhra Tola		*11*	*11*	*61*	*29*	*32*	...	...	...	...	*18*	*3*	*15*	5
	Badi Umari Tola		*51*	*51*	*307*	*168*	*139*	*25*	*17*	...	...	*26*	*3*	*82*	*73*
231	Hinauta	292.30	...	...	...	...	Uninhabited			...	...	...	...	...	...
232	Madhi Kalan	401.72	131	151	757	380	377	83	90	...	...	134	51	224	143
233	Bamuraha	73.36	...	...	...	...	Uninhabited			...	...	...	...	...	...
234	Tilgawan	508.17	32	33	177	91	86	56	34	...	...	17	7	65	49
235	Sukulgawan	272.00	4	7	44	24	20	...	...	...	...	3	...	7	...
236	Shahpur	1,143.00	85	85	483	243	240	50	51	...	1	64	13	118	51
237	Mada Tola	473.00	57	57	327	170	157	65	70	...	...	39	7	92	44
238	Kathwariya	987.84	...	...	...	...	Uninhabited			...	...	...	...	...	...
239	Chan Kuiya	1,420.00	121	133	711	354	357	74	82	...	...	135	16	207	127
240	Mahendrapur	282.00	15	15	77	37	40	...	...	...	...	6	...	23	...
241	Urdan	757.00	71	82	531	267	264	45	55	2	3	82	11	146	43
242	Gunhar	311.00	24	24	164	91	73	...	...	...	...	27	2	49	10
243	Chandkuwan	519.00	23	24	139	76	63	...	...	...	...	34	10	34	6
244	Umari Chhoti	372.16	21	22	126	63	63	20	26	...	...	22	7	46	16
245	Rampura	526.27	66	72	385	204	181	61	54	...	...	48	14	108	47
246	Dhamnaha	238.08	11	11	59	30	29	5	6	...	...	17	10	13	5
247	Rajapur	965.00	88	97	492	244	248	61	55	...	...	93	13	129	48
248	Koni pandawali	212.78	...	...	...	...	Uninhabited			...	...	...	...	...	...
249	Surdaha Khurd	1,124.03	175	175	921	472	449	168	152	...	...	153	20	253	83
250	Radhepura	1,783.00	54	54	394	204	190	...	...	...	...	34	3	92	46
251	Jaitpur	1,085.76	...	...	...	...	Uninhabited			...	...	...	...	...	...
252	Surdaha Kalan	6,446.97	258	258	1,365	724	641	114	112	209	169	202	44	374	230
	Surdaha Kalan		*196*	*196*	*1,044*	*565*	*479*	*72*	*74*	*179*	*135*	*178*	*40*	*293*	*166*
	Rampur		*25*	*25*	*122*	*62*	*60*	...	...	...	...	*13*	*1*	*29*	*11*
	Gahri		*6*	*6*	*32*	*15*	*17*	*12*	*12*	...	...	*1*	...	*9*	*8*
	Shankarpur		*16*	*16*	*88*	*40*	*48*	...	...	*30*	*34*	*4*	*1*	*23*	*27*
	Girishpur		*15*	*15*	*79*	*42*	*37*	*30*	*26*	...	...	*6*	*2*	*20*	*18*
253	Jadaupur Kothar	3,535.53	51	51	283	142	141	2	3	132	130	1	...	82	82
254	Kordara	1,835.45	15	15	70	37	33	...	...	31	31	...	...	18	16
255	Kota	750.00	113	156	833	408	425	44	36	113	120	139	60	211	123
256	Chunha	1,302.00	192	310	1,506	762	744	43	42	86	69	197	22	411	236
	Chuuha		*155*	*265*	*1,329*	*665*	*664*	*43*	*42*	...	...	*189*	*22*	*356*	*194*
	Tipra		*37*	*45*	*177*	*97*	*80*	...	...	*86*	*69*	*8*	...	*55*	*42*
257	Pahadi	826.70	76	77	351	195	165	5	1	168	148	55	1	100	50
258	Khakhara	2,295.67	14	19	87	47	40	...	...	47	40	8	...	30	3
259	Puraina	1,416.58	10	10	64	33	31	...	...	30	30	5	...	20	1
260	Nagjhir	1,642.65	15	15	79	41	38	...	...	39	37	1	...	24	6
261	Hardua Kalan	622.26	32	33	177	89	88	...	...	82	80	1	...	38	32
262	Kurehi	364.16	41	43	180	93	87	...	...	79	76	4	...	49	42
263	Majhgawan	529.15	14	15	80	40	40	...	...	38	40	...	...	21	23
264	Maharajpur	933.00	11	14	59	35	24	...	...	26	17	1	...	15	10

NAGOD TAHSIL

Workers																						
I		II		III		IV		V (a)		V (b)		VI		VII		VIII		IX		X Non-Workers		L.C. No.
M	F	M	F	M	F	M	F	M	F	M	F	M	F	M	F	M	F	M	F	M	F	
17	18	19	20	21	22	23	24	25	26	27	28	29	30	31	32	33	34	35	36	37	38	1
56	22	28	29	1	...	1	...	5	1	...	...	...	...	1	...	...	...	7	...	80	126	225
49	21	14	8	1	...	...	...	11	3	...	...	...	...	...	...	...	...	19	...	64	100	226
13	...	...	...	...	...	...	...	...	...	...	...	...	...	...	...	...	...	...	...	14	22	227
...	...	...	...	...	...	...	...	...	Uninhabited			...	...	...	...	...	...	...	...	...	...	228
56	4	37	2	...	...	...	...	1	...	...	...	...	...	1	...	...	...	6	...	109	204	229
126	97	43	36	2	...	...	...	16	3	...	...	...	...	2	...	1	...	13	...	222	269	230
48	*25*	*28*	*25*	*2*	...	...	...	*2*	...	...	...	...	...	*2*	...	...	...	*7*	...	*103*	*138*	
12	*7*	*3*	*1*	...	...	...	...	*1*	...	...	...	...	...	...	...	...	...	*1*	...	*19*	*38*	
12	*5*	...	...	...	...	...	...	...	...	...	...	...	...	...	...	*1*	...	*2*	...	*14*	*27*	
54	*60*	*12*	*10*	...	...	...	...	*13*	*3*	...	...	...	...	...	...	...	...	*3*	...	*86*	*66*	
...	...	...	...	...	...	...	..	...	Uninhabited			...	...	...	...	...	...	...	..	...	...	231
81	4	59	101	28	1	...	...	43	37	...	...	...	...	2	...	...	...	11	...	156	234	232
...	...	...	...	...	...	...	...	...	Uninhabited			...	...	...	...	...	...	...	...	...	...	233
28	3	21	43	9	...	...	...	6	3	...	...	...	...	...	...	...	...	1	...	26	37	234
7	...	...	...	...	...	...	...	...	...	...	...	...	...	...	...	...	...	...	...	17	20	235
64	1	27	30	12	3	...	...	13	17	...	...	...	...	...	...	...	...	2	...	125	189	236
61	1	16	27	3	4	...	...	10	12	...	...	...	...	...	...	...	...	2	...	78	113	237
...	...	...	...	...	...	...	...	...	Uninhabited			...	...	...	...	...	...	...	...	...	...	238
78	9	31	55	11	1	...	...	76	62	...	...	...	...	...	...	...	...	11	...	147	230	239
15	...	5	...	...	...	...	...	2	...	...	...	...	...	...	...	...	...	1	...	14	40	240
80	2	27	26	11	...	...	...	23	15	...	...	...	...	...	...	...	...	5	...	121	221	241
26	2	2	1	...	...	...	...	18	7	1	...	...	...	...	...	...	...	2	...	42	63	242
23	2	5	4	...	...	...	...	5	...	...	...	...	...	...	...	...	...	1	...	42	57	243
17	2	22	14	2	...	...	...	4	...	...	...	...	...	...	...	...	...	1	...	17	47	244
55	15	29	30	4	...	...	...	16	2	...	...	...	...	...	...	...	...	4	...	96	134	245
9	1	2	4	2	...	...	...	...	...	...	...	...	...	...	...	...	...	...	...	17	24	246
72	5	42	43	2	...	...	...	9	...	...	...	...	...	...	...	...	...	4	...	115	200	247
...	...	...	...	...	...	...	...	...	Uninhabited			...	...	...	...	...	...	...	...	...	...	248
155	26	74	56	1	...	...	...	19	1	...	...	...	...	2	...	...	...	2	...	219	366	249
76	...	13	46	...	...	...	...	2	...	1	...	...	...	...	...	...	...	...	...	112	144	250
...	...	...	...	...	...	...	.	...	Uninhabited			...	...	...	...	..	...	...	...	...	...	251
228	137	86	89	11	...	...	...	25	3	1	..	1	1	7	...	...	...	15	...	350	411	252
158	*87*	*79*	*76*	*9*	...	...	...	*23*	*3*	*1*	...	*1*	...	*7*	...	...	...	*15*	...	*272*	*313*	
24	*6*	*1*	*4*	*2*	...	...	...	*2*	...	...	...	...	*1*	...	...	...	...	...	...	*33*	*49*	
6	*5*	*3*	*3*	...	...	...	...	...	...	...	...	...	...	...	...	...	...	...	...	*6*	*9*	
23	*27*	...	...	...	...	...	...	...	...	...	...	...	...	...	...	...	...	..	...	*17*	*21*	
17	*12*	*3*	*6*	...	...	...	...	...	...	...	...	...	...	...	...	...	...	...	...	*22*	*19*	
61	33	20	48	1	1	...	...	...	...	...	...	...	...	...	...	...	...	...	...	60	59	253
18	16	...	...	...	...	...	...	...	...	..	...	...	...	...	...	...	...	...	...	19	17	254
109	34	86	83	...	...	...	...	9	6	...	...	...	...	...	...	...	...	7	...	197	302	255
242	4	98	201	13	1	...	...	29	23	10	4	...	...	5	3	...	...	14	...	351	508	256
230	*4*	*58*	*162*	*13*	*1*	...	...	*29*	*23*	*8*	*1*	...	...	*5*	*3*	...	...	*13*	...	*309*	*470*	
12	...	*40*	*39*	...	...	...	...	...	...	*2*	*3*	...	...	...	...	...	...	*1*	...	*42*	*38*	
47	2	41	48	...	...	...	...	1	...	...	...	1	...	...	...	...	...	10	...	95	116	257
23	...	7	3	...	...	...	...	...	...	...	...	...	...	...	...	...	...	...	...	17	37	258
19	...	1	1	...	...	...	...	...	...	...	...	...	...	...	...	...	...	...	...	13	30	259
13	...	9	6	...	...	...	...	...	...	2	...	...	...	...	...	...	...	...	...	17	32	260
11	...	27	32	...	...	...	...	...	...	...	...	...	...	...	...	...	...	...	...	51	56	261
7	...	42	42	...	...	...	...	...	...	...	...	...	...	...	...	...	...	...	...	44	45	262
3	...	18	23	...	...	...	...	...	...	...	...	...	...	...	...	...	...	...	...	19	17	263
6	...	9	10	...	...	...	...	...	...	...	...	...	...	...	...	...	...	...	...	20	14	264

PRIMARY CENSUS ABSTRACT

L.C. No.	Name of Village/ Town/ Ward/ Urban Block	Area of village in acres and of town/ ward in Km²	Occupied residential houses	Total No. of households	Total Population (including Institutional and houseless population)			Scheduled Castes		Scheduled Tribes		Literate and educated persons		(I-IX) Total Workers	
					P	M	F	M	F	M	F	M	F	M	F
1	2	3	4	5	6	7	8	9	10	11	12	13	14	15	16
265	Kenpura	185.00	2	2	4	3	1	...	...	...	..	1	...	3	...
266	Deori	2,365.23	24	29	113	62	51	...	...	33	28	3	...	40	15
267	Chautariha	1,098.27	24	24	125	62	63	...	...	33	31	2	...	33	18
268	Katariya	838.00	...	...	...	...	Uninhabited			...	...	...	...	...	...
269	Hardua Khurd	280.85	...	...	...	...	Uninhahited			...	...	...	...	...	...
270	Itwansani	681.46	...	...	—	...	Uninhabited			...	...	...	...	...	...
271	Sukhsena	626.00	...	...	...	...	Uninhabited			...	...	...	...	...	...
272	Pithaura	434.28	...	...	...	...	Uninhabited			...	...	...	...	...	...
273	Kalahara	208.89	...	...	...	...	Uninhabited			...	...	...	...	...	...
274	Ulichi	165.00	...	...	...	...	Uninhabited			...	...	...	...	...	...
275	Ulicha	208.36	...	...	...	...	Uninhabited			...	...	...	...	...	...
276	Kathari	4,489.41	...	...	...	...	Uninhabited			...	...	...	...	...	...
277	Lanhagi	554.57	4	7	26	14	12	...	...	14	12	...	...	7	...
278	Richhi	911.33	18	20	114	64	50	14	12	50	38	15	1	27	2
279	Malhan	998.00	23	32	167	85	82	...	...	70	74	21	...	38	4
280	Alampur	1,796.00	39	55	272	145	127	5	5	131	116	49	...	70	38
281	Tusgawan	883.00	60	75	377	197	180	26	15	112	109	37	5	95	43
282	Dhaushad	592.00	10	13	61	33	28	...	...	33	28	12	...	16	...
283	Pipariya	1,005.00	42	59	343	173	170	1	...	65	56	62	12	82	12
284	Magardaha	258.00	...	...	...	...	Uninhabited			...	...	...	...	...	...
285	Patihat	1,893.00	32	45	231	115	116	...	...	49	56	15	9	59	28
286	Barre	720.00	9	10	65	26	39	2	3	24	36	1	...	18	4
287	Bijawah	182.00	...	...	...	...	Uninhabited			...	...	...	...	...	...
288	Karijhir	2,134.00	9	10	31	13	18	...	...	11	18	1	...	9	4
289	Kutmi	353.00	...	...	...	...	Uninhabited			...	...	...	...	...	...
290	Panihai	3,942.00	10	15	97	47	50	1	1	46	49	2	...	29	18
291	Basaha	844.00	21	24	119	56	63	...	...	37	40	18	3	27	18
292	Kumhi	615.00	28	36	200	107	93	42	41	17	16	6	...	55	7
293	Kordari	1,283.00	9	11	59	29	30	...	...	29	30	4	...	15	2
294	Karaundi	410.00	6	7	41	16	25	...	...	16	25	1	...	13	5
295	Gadhaut	1,177.00	12	17	121	63	58	...	...	63	58	2	...	28	5
296	Rampur	2,209.61	50	50	276	140	136	12	10	41	39	13	...	79	...
297	Badhaw Patha	1,377.00	23	23	173	80	93	2	1	73	91	...	...	45	1
298	Bermay	1,836.10	15	15	87	42	45	...	...	41	45	...	...	25	2
299	Jhakhaur	1,280.87	20	20	138	67	71	...	...	67	71	12	1	40	33
300	Amdari	1,097.00	23	23	108	57	51	...	...	53	50	15	...	27	23
301	Dongariya	4,471.00	9	9	50	23	27	...	...	18	24	7	...	16	7
302	Urai Chuwa	3,229.00	40	40	206	103	103	19	17	57	58	47	6	66	54
303	Rar	1,075.00	1	1	3	2	1	...	...	2	1	1	...	2	...
304	Majhgawan	2,893.32	...	...	...	...	Uninhabited			...	...	...	...	...	...
305	Parasmaniya	1,878.00	35	36	181	97	84	...	...	36	40	25	...	46	1
306	Panna	1,662.00	17	18	83	43	40	6	6	30	27	7	1	29	1
307	Kachhiwari	1,565.00	9	9	48	25	23	...	...	24	23	3	...	13	...
308	Dandi	706.00	11	11	77	36	41	...	...	27	32	8	1	21	2
309	Dabra	1,160.00	11	11	59	28	31	...	...	28	31	5	...	14	...
310	Khamha Khamtala	1,773.27	17	17	114	60	54	...	...	60	54	4	...	32	...
311	Dhaniya	2,382.00	17	19	99	49	50	...	...	48	49	1	...	26	...
312	Bharauli	628.00	5	5	25	14	11	...	...	14	11	2	1	6	...
313	Tikar	1,235.00	...	...	...	...	Uninhabited			...	...	...	...	...	...
314	Dobha	1,982.00	...	...	...	...	Uninhabited			...	...	...	...	...	...

NAGOD TAHSIL

Workers																						
I		II		III		IV		V (a)		V (b)		VI		VII		VIII		IX		X Non-Workers		L.C. No.
M	F	M	F	M	F	M	F	M	F	M	F	M	F	M	F	M	F	M	F	M	F	
17	18	19	20	21	22	23	24	25	26	27	28	29	30	31	32	33	34	35	36	37	38	1
3	...	...	...	...	...	...	...	...	...	...	...	...	...	...	...	...	...	...	...	....	1	265
15	...	24	15	...	...	...	...	...	...	...	...	...	...	...	...	...	...	1	...	22	36	266
13	...	19	18	1	...	...	...	...	...	...	...	...	...	...	...	...	...	...	...	29	45	267
...	...	...	...	...	...	...	...	...	Uninhabited			...	...	...	...	...	...	...	...	...	...	268
...	...	...	...	...	...	...	...	...	Uninhabited			...	...	...	...	...	...	...	...	...	...	269
...	...	...	...	...	...	...	...	...	Uninhabited			...	...	...	...	...	...	...	...	...	...	270
...	...	...	...	...	...	...	...	...	Uninhabited			...	...	...	...	...	...	...	...	...	...	271
...	...	...	...	...	...	...	...	...	Uninhabited			...	...	...	...	...	...	..	...	...	...	272
...	...	...	...	...	...	...	...	...	Uninhabited			...	...	...	...	...		...	...	...	...	273
...	...	...	...	...	...	...	...	...	Uninhabited			...	...	...	...	...	...	...	...	...	...	274
...	...	...	...	...	...	...	...	...	Uninhabited			...	...	...	...	...	...	...	...	...	...	275
...	...	...	...	...	...	...	...	...	Uninhabited			...	...	...	...	...	...	...	...	...	...	276
7	...	...	...	...	...	...	...	...	...	...	...	...	...	...	...	...	...	...	...	7	12	277
16	1	11	1	...	...	...	...	...	...	...	...	...	...	...	...	...	...	...	...	37	48	278
36	2	2	2	...	...	...	...	...	...	...	...	...	...	...	...	...	...	...	...	47	78	279
57	...	9	38	1	...	...	...	2	...	...	...	...	...	...	...	...	...	1	...	75	89	280
38	1	50	37	...	...	...	...	5	5	...	...	...	...	...	...	...	...	2	...	102	137	281
14	...	2	...	...	...	...	...	...	...	...	...	...	...	...	...	...	...	...	...	17	28	282
46	1	28	11	1	...	...	...	...	...	...	...	...	...	2	...	...	...	5	...	91	158	283
...	...	...	...	...	...	...	...	...	Uninhabited			...	...	...	...	...	...	...	...	...	...	284
30	1	26	27	1	...	...	...	...	...	...	...	...	...	...	...	...	...	2	...	56	88	285
16	...	1	3	1	1	...	...	...	...	...	...	...	...	..	...	...	...	...	...	8	35	286
...	...	...	...	...	...	...	...	...	Uninhabited			...	...	...	...	...	...	...	...	...	...	287
5	...	2	4	...	...	...	...	...	...	...	...	...	...	1	...	...	...	1	...	4	14	288
...	...	...	...	...	...	...	...	...	Uninhabited			...	...	...	...	...	...	...	...	...	...	289
21	6	5	12	2	...	...	...	1	...	...	...	...	...	...	...	...	...	...	...	18	32	290
24	12	2	5	...	...	...	...	1	1	...	..	...	...	...	...	...	...	...	...	29	45	291
24	...	25	7	...	...	...	...	...	...	...	...	...	...	5	...	...	...	1	...	52	86	292
12	2	3	...	...	...	...	...	...	...	...	...	...	...	...	...	...	...	...	...	14	28	293
8	1	5	4	...	...	...	...	...	...	...	...	...	...	...	...	...	...	...	...	3	20	294
12	1	16	4	...	...	...	...	...	...	...	...	...	...	...	...	...	...	...	...	35	53	295
61	...	13	...	...	...	...	...	1	..	1	...	...	...	...	...	...	...	3	...	61	136	296
44	1	1	...	...	...	...	...	...	...	...	...	...	...	...	...	...	...	...	...	35	92	297
25	2	...	...	...	...	...	...	...	...	...	...	...	...	...	...	...	...	...	...	17	43	298
32	2	8	31	...	...	...	...	...	...	...	...	...	...	...	...	...	...	...	...	27	38	99
22	...	4	23	1	...	...	...	...	...	...	...	...	...	...	...	...	...	...	...	30	28	300
15	...	1	7	...	...	...	...	...	...	...	...	...	...	...	...	...	...	...	...	7	20	301
49	1	7	53	7	...	...	...	...	...	...	...	...	...	2	...	...	...	1	...	37	49	302
2	...	...	...	...	...	...	...	...	...	...	...	...	...	...	...	...	...	...	...	...	1	303
...	...	...	...	...	...	...	...	...	Uninhabited			...	...	...	...	...	...	...	...	...	...	304
26	...	9	1	2	...	...	...	...	...	1	...	...	...	2	...	...	...	6	...	51	83	305
25	...	2	1	...	...	...	...	...	...	...	...	...	...	2	...	...	...	...	...	14	39	306
10	...	3	...	...	...	...	...	...	...	...	...	...	..	...	...	...	...	...	...	12	23	307
19	...	2	2	...	...	...	...	...	...	...	...	...	...	...	...	...	...	...	...	15	39	308
13	...	1	...	...	...	...	...	...	...	...	...	...	...	...	...	...	...	...	...	14	31	309
32	...	...	...	...	...	...	...	...	...	...	...	...	...	...	...	...	...	...	...	28	54	310
24	...	1	...	1	...	...	...	...	...	...	...	...	...	...	...	...	...	..	..	23	50	311
6	...	...	...	...	...	...	...	...	...	...	...	...	...	...	...	...	...	...	...	8	11	312
...	...	...	...	...	...	...	...	...	Uninhabited			...	...	...	...	...	...	...	...	...	...	313
...	...	...	...	...	...	...	...	...	Uninhabited			...	...	...	...	...	...	...	...	...	...	314

PRIMARY CENSUS ABSTRACT

L.C. No.	Name of Village/ Town/ Ward/ Urban Block	Area of village in acres and of town/ ward in Km²	Occupied residential houses	Total No. of households	Total Population (including institutional and houseless population)			Scheduled Castes		Scheduled Tribes		Literate and educated persons		(I-IX) Total Workers	
					F	M	F	M	F	M	F	M	F	M	F
1	2	3	4	5	6	7	8	9	10	11	12	13	14	15	16
315	Ladwad	1,032.00	10	14	99	49	50	...	...	49	50	12	2	28	2
316	Launjhir	357.84	...	...	...	...	Uninhabited			...	...	...	...	...	...
317	Binchawa	2,233.09	55	65	314	171	143	3	3	89	82	19	2	101	6
318	Amiliya Patha	330.27	...	...	...	...	Uninhabited			...	...	...	...	...	...
319	Jamuniya Kalan	708.53	10	12	58	31	27	...	...	26	21	3	2	16	3
320	Jamuniya Khurd	184.31	...	...	...	...	Uninhabited			...	...	...	...	...	...
321	Badgadi	638.07	9	9	57	30	27	...	...	30	27	...	...	13	...
322	Banjhir	1,507.30	3	3	18	11	7	...	...	11	7	1	...	6	...
323	KalawalPatha	863.70	28	30	150	79	71	...	...	55	55	3	...	38	2
324	Deogana	620.64	25	27	140	73	67	8	7	16	11	2	...	38	1
325	Suwargudha	909.90	...	...	...	...	Uninhabited			...	...	...	...	...	...
326	Shivrampur	794.54	13	13	67	31	36	...	...	15	21	3	3	18	...
327	Gudha	468.39	93	105	579	305	274	40	36	139	121	59	5	159	14
328	Panni	92.85	...	...	...	...	Uninhabited			...	...	...	...	...	...
329	Jhanjhi	85.36	...	...	...	...	Uninhabited			...	...	...	...	...	...
330	Panna	116.92	...	...	...	...	Uninhabited			...	...	...	...	...	...
331	Kulhariya Kalan	308.20	...	...	...	...	Uninhabited			...	...	...	...	...	...
332	Kulhariya Khurd	245.06	32	40	226	123	103	6	3	109	93	4	3	69	13
333	Kotrahi Khurd	316.78	...	...	...	...	Uninhabited			...	...	...	...	...	...
334	Kotrahi Kalan	712.73	9	10	55	32	23	...	...	...	...	12	1	21	1
335	Kadiya	2,353.61	8	11	71	35	36	...	...	30	34	2	...	18	12
336	Sakhauha Khurd	711.44	25	25	125	65	60	...	...	65	60	2	...	33	8
337	Sakhauha Kalan	634.50	21	21	81	42	39	..	1	33	31	2	...	27	5
338	Bhuruhara	548.95	46	47	203	104	99	...	...	49	46	19	...	50	14
339	Pipra	2,768.56	12	12	48	29	19	...	...	26	19	2	...	19	1
340	Karimati	985.90	10	10	61	26	35	..	...	26	35	16	...	15	...
341	Maharajpur	2,427.20	53	53	272	136	136	...	...	110	104	3	...	90	37
342	Jhiriya	2,065.96	27	28	124	64	60	...	...	56	54	...	...	40	33
343	Gadri	1,824.31	...	...	...	...	Uninhabited			...	...	...	...	...	...
344	Mohanna	510.04	28	28	130	63	67	...	...	53	58	...	...	38	31
345	Tighara	421.77	15	17	87	47	40	...	...	47	40	...	...	25	20
346	Tatiyajhir	817.08	40	40	165	82	83	...	...	65	71	3	...	46	37
347	Gadhawa	253.71	1	3	11	4	7	...	...	4	7	...	...	2	4
348	Bhumara	1,670.43	...	...	...	...	Uninhabited			...	...	...	...	...	...
349	Khamhariya Patha	594.00	1	2	18	11	7	...	...	11	7	...	...	5	1
350	Gunjhir	1,183.00	170	174	926	476	450	193	164	...	...	136	32	282	122
351	Amgar	1,520.00	...	...	...	...	Uninhabited			...	...	...	...	...	...
352	Dhaukhan	845.00	...	...	...	...	Uninhabited			...	...	...	...	...	...
353	Madphai	264.46	...	...	...	...	Uninhabited			...	...	...	...	...	...
354	Koniya Patha	531.30	...	...	...	...	Uninhabited			...	...	...	...	...	...
355	Rahikawara	1,586.00	410	440	2,305	1,215	1,090	115	89	141	127	525	105	647	175
356	Ghateh Khurd	1,284.00	22	25	131	61	70	3	1	...	...	18	1	33	20
357	Amkui Kothar	698.00	24	29	155	80	75	18	16	6	10	20	2	45	13
358	Mugahar	490.00	65	69	350	177	173	21	24	...	...	64	6	93	18
359	Majhgawan Khurd	530.00	77	80	423	212	211	28	24	...	...	39	1	116	37
360	Ghateh Kalan	983.00	22	30	155	85	70	...	...	...	...	12	5	48	4
361	Pathraudha	1,042.00	114	115	628	322	306	71	73	...	...	49	7	186	70
362	Semri Kothar	980.00	62	63	399	198	201	94	132	103	65	31	1	123	130
363	Patauda	557.00	25	25	167	96	71	...	...	...	...	53	4	60	30
364	Khairi	726.00	64	64	439	225	214	28	36	127	98	73	4	123	66

NAGOD TAHSIL

Workers																						
I		II		III		IV		V (a)		V (b)		VI		VII		VIII		IX		X None Workers		L.C. No.
M	F	M	F	M	F	M	F	M	F	M	F	M	F	M	F	M	F	M	F	M	F	
17	18	19	20	21	22	23	24	25	26	27	28	29	30	31	32	33	34	35	36	37	38	1
26	...	2	2	...	...	...	...	...	...	...	...	...	...	...	...	...	...	...	...	21	48	315
...	...	...	...	...	...	...	...	...	...	Uninhabited				...	...	...	...	...	...	...	...	316
79	2	10	4	9	...	...	...	1	...	...	...	...	...	...	...	...	...	2	...	70	137	317
...	...	...	...	...	...	...	...	...	...	Uninhabited				...	...	...	...	...	...	...	...	318
13	2	2	1	...	...	...	...	...	...	...	...	...	...	...	...	...	...	1	...	15	24	319
...	...	...	...	...	...	...	...	...	...	Uninhabited				...	...	...	...	...	...	...	...	320
13	...	..	...	...	...	...	...	...	...	...	...	...	...	...	...	...	...	...	...	17	27	321
6	...	...	...	...	...	...	...	...	...	...	...	...	...	...	...	...	...	...	...	5	7	322
24	...	13	2	...	...	...	...	...	...	...	...	...	...	...	...	...	...	1	...	41	69	323
34	1	3	...	...	...	...	...	1	...	...	...	...	...	...	...	...	...	...	...	35	66	324
...	...	...	...	...	...	...	...	...	...	Uninhabited				...	...	...	...	...	...	...	...	325
10	...	7	...	...	...	...	...	...	...	...	...	...	...	...	...	...	...	1	...	13	36	326
122	1	23	13	1	...	...	...	9	...	...	...	...	...	1	...	...	...	3	...	146	260	327
...	...	...	...	...	...	...	...	...	...	Uninhabited				...	...	...	...	...	...	...	...	328
...	...	...	...	...	...	...	...	...	...	Uninhabited				...	...	...	...	...	...	...	...	329
...	...	...	...	...	...	...	...	...	...	Uninhabited				...	...	...	...	...	...	...	...	330
...	...	...	...	...	...	...	...	...	...	Uninhabited				...	...	...	...	...	...	...	...	331
47	2	20	11	...	...	...	...	2	...	...	...	...	...	...	...	...	...	...	...	54	90	332
...	...	...	...	...	...	...	...	...	...	Uninhabited				...	...	...	...	...	...	...	...	333
20	1	1	...	...	...	...	...	...	...	...	...	...	...	...	...	...	...	...	...	11	22	334
14	11	4	1	...	...	...	...	...	...	...	...	...	...	...	...	...	...	...	...	17	24	335
33	2	...	6	...	...	...	...	...	...	...	...	...	...	...	...	...	...	...	...	32	52	336
3	...	14	4	7	...	...	...	3	1	...	...	...	...	...	...	...	...	...	...	15	34	337
28	3	12	11	4	...	...	...	2	...	...	...	...	...	1	...	...	...	3	...	54	85	338
16	1	3	...	...	...	...	...	...	...	...	...	...	...	...	...	...	...	...	...	10	18	339
15	...	...	...	...	...	...	...	...	...	...	...	...	...	...	...	...	...	...	...	11	35	340
40	2	43	32	7	3	...	...	...	...	...	...	...	...	...	...	...	...	...	...	46	99	341
6	2	30	31	4	...	...	...	...	..	...	...	...	...	...	...	...	...	...	...	24	27	342
...	...	...	...	...	...	...	...	...	...	Uninhabited				...	...	...	...	...	...	...	...	343
20	14	16	16	2	1	...	...	...	...	...	...	...	...	...	...	...	...	...	...	25	36	344
13	7	12	13	...	...	...	...	...	...	...	...	...	...	...	...	...	...	...	...	22	20	345
10	6	31	30	2	1	...	...	...	...	2	...	...	...	...	...	...	...	1	...	36	46	346
2	4	...	...	...	...	...	...	...	...	...	...	...	...	...	...	...	...	...	...	2	3	347
...	...	...	...	...	...	...	...	...	...	Uninhabited				...	...	...	...	...	...	...	...	348
3	...	2	1	...	...	...	—	...	...	...	...	...	...	...	...	...	...	...	...	6	6	349
134	17	74	63	4	...	...	...	52	38	...	...	4	4	7	...	...	...	7	...	194	308	350
...	...	...	...	...	...	...	...	...	...	Uninhabited				...	...	...	...	...	...	...	...	351
...	...	...	...	...	...	...	...	...	...	Uninhabited				...	...	...	...	...	...	...	...	352
...	...	...	...	...	...	...	...	...	...	Uninhabited				...	...	...	...	...	...	...	...	353
...	...	...	...	...	...	...	...	...	...	Uninhabited				...	...	...	...	...	...	...	...	354
296	24	135	109	1	...	...	...	136	39	8	...	...	...	17	1	11	...	43	2	568	915	355
13	6	17	13	1	1	...	...	1	...	...	...	...	...	...	...	...	...	1	...	28	50	356
24	...	18	13	...	...	...	...	...	...	...	...	...	...	1	...	...	...	2	...	35	62	357
54	8	28	8	...	...	...	...	10	...	...	...	...	...	...	1	...	...	1	1	84	155	358
63	5	43	32	...	...	...	...	9	...	...	...	...	...	1	...	...	...	...	...	96	174	359
40	2	3	2	3	...	...	...	2	...	...	...	...	...	...	...	...	...	...	...	37	66	360
151	49	29	21	...	...	...	...	4	...	...	...	...	...	...	...	...	...	2	...	136	236	361
84	71	32	42	2	7	...	...	5	4	...	...	...	...	...	...	...	...	...	6	75	71	362
60	30	...	...	...	...	...	...	...	...	...	...	...	...	...	...	...	...	...	...	36	41	363
85	35	34	31	...	...	...	...	1	...	2	...	...	...	1	...	...	...	...	...	102	148	364

PRIMARY CENSUS ABSTRACT

L.C. No	Name of Village/ Town/ Ward/ Urban Block	Area of village in acres and of town/ ward in Km²	Occupied residential houses	Total No. of households	Total Population (including institutional and houseless Population) P	M	F	Scheduled Castes M	F	Scheduled Tribes M	F	Literate and educated persons M	F	(I-IX) Total Workers M	F
1	2	3	4	5	6	7	8	9	10	11	12	13	14	15	16
365	Phurtal Ubari	216.00	18	18	132	64	68	31	31	9	13	21	8	41	42
366	Phurtal Khurd	104.00	3	3	13	10	3	4	1	...	...	4	1	6	1
367	Basaura	205.00	...	...	...	Uninhabited		...		...	...	...	...	...	...
368	Bairagala	249.00	...	...	...	Uninhabited		...		...	...	...	...	...	...
369	Turkaha	345.00	32	32	196	100	96	..	...	...	...	31	4	53	19
370	Shyamnagar	5,864.00	339	365	1,986	1,004	982	73	72	140	141	239	20	616	261
	Shyamnagar		*271*	*278*	*1,437*	*719*	*718*	*39*	*45*	*140*	*141*	*178*	*18*	*435*	*193*
	Kanchanpur		*35*	*41*	*282*	*148*	*134*	...	...	..	...	*24*	*2*	*94*	*24*
	Patiyan Tola		*28*	*41*	*231*	*117*	*114*	*34*	*27*	...	...	*27*	...	*74*	*43*
	Ahri		*5*	*5*	*36*	*20*	*16*	...	...	...	...	*10*	...	*13*	*1*
371	Jakhi	753.00	91	91	558	290	268	71	61	...	...	84	4	141	1
	Gathiya Tola		*16*	*16*	*83*	*43*	*40*	...	...	...	...	*14*	...	*19*	...
	Chitauri		*13*	*13*	*85*	*46*	*39*	...	...	...	...	*22*	...	*25*	...
	Atwa Tola		*16*	*16*	*109*	*59*	*50*	*41*	*34*	...	...	*8*	*1*	*30*	...
	Dihi Tola		*19*	*19*	*120*	*54*	*66*	*30*	*27*	...	...	*7*	*2*	*29*	*1*
	Beechkaha Tola		*27*	*27*	*161*	*88*	*73*	...	...	...	...	*33*	*1*	*38*	...
372	Lakhamad	286.00	20	20	94	44	50	3	5	...	...	20	2	24	2
373	Koluha	433.00	33	33	206	98	108	...	...	...	...	34	5	50	1
374	Bhitari Ubari	406.00	51	51	290	151	139	30	27	...	...	62	4	75	...
375	Antarhar	156.00	...	...	...	Uninhabited		...		...	...	...	...	...	...
376	Sitpura	2,266.00	225	269	1,517	788	729	152	134	139	154	216	72	404	143
	Chitaura Tola		*15*	*15*	*85*	*45*	*40*	...	...	...	...	*8*	...	*21*	...
	Bajar Tola		*145*	*178*	*967*	*495*	*472*	*122*	*110*	*133*	*146*	*104*	*35*	*264*	*119*
	Uchwa Tola		*42*	*48*	*297*	*158*	*139*	*30*	*24*	...	...	*85*	*36*	*75*	*15*
	Koni Tola		*23*	*28*	*168*	*90*	*78*	...	...	*6*	*8*	*19*	*1*	*44*	*9*
377	Itman	610.00	64	95	573	282	291	48	39	...	...	92	12	151	94
378	Koni	151.00	6	6	42	18	24	...	...	...	...	11	6	10	1
379	Amdari	646.00	138	172	914	466	448	66	66	17	15	196	37	261	88
	Bada Tola		*105*	*136*	*658*	*337*	*321*	*66*	*66*	*17*	*15*	*135*	*30*	*188*	*88*
	Chhota Tola		*33*	*36*	*256*	*129*	*127*	...	...	...	...	*61*	*7*	*73*	...
380	Ghorhati	998.00	136	160	669	346	323	22	27	1	...	120	42	190	120
	Chhoti Ghorhati		*23*	*24*	*129*	*61*	*68*	...	...	...	...	*21*	*4*	*34*	*15*
	Badi Ghorhati		*113*	*136*	*540*	*285*	*255*	*22*	*27*	*1*	...	*99*	*38*	*156*	*105*
381	Majhokhar	385.00	17	19	121	62	59	...	...	...	...	13	...	36	2
382	Chakahata	230.00	11	13	65	36	29	...	...	...	...	5	...	22	1
383	Chakhat	209.00	18	26	155	75	80	...	...	...	...	26	10	42	3
384	Kulgarhi	707.00	178	212	1,132	603	529	54	53	24	16	243	28	330	159
	Jawaharnagar		*22*	*22*	*105*	*68*	*37*	*14*	*12*	*13*	*9*	*7*	...	*50*	*19*
	Kulgarhi		*156*	*190*	*1,027*	*535*	*492*	*40*	*41*	*11*	*7*	*236*	*28*	*280*	*140*
385	Manikpur	1,008.00	179	194	1,169	598	571	70	55	51	51	139	11	323	61
	Chhota Tola		*67*	*76*	*383*	*199*	*184*	*19*	*13*	...	...	*27*	*3*	*119*	*7*
	Chamdaura		*9*	*9*	*66*	*36*	*30*	*36*	*30*	...	...	*5*	...	*12*	*16*
	Bada Tola		*93*	*94*	*610*	*305*	*305*	*15*	*12*	*3*	*6*	*102*	*8*	*155*	*24*
	Parha Tola		*10*	*15*	*110*	*58*	*52*	...	...	*48*	*45*	*5*	...	*37*	*14*
386	Amiliya	416.00	53	61	307	150	157	...	...	...	...	70	29	71	31
	Amiliya		*43*	*50*	*256*	*126*	*130*	...	...	...	...	*54*	*25*	*60*	*28*
	Basniha		*10*	*11*	*51*	*24*	*27*	...	...	...	...	*16*	*4*	*11*	*3*
387	Lalpur	814.00	86	94	507	257	250	5	5	82	81	85	34	130	73
	Lalpur		*82*	*90*	*476*	*240*	*236*	*5*	*5*	*71*	*71*	*76*	*32*	*125*	*66*
	Parha Tola		*4*	*4*	*31*	*17*	*14*	...	...	*11*	*10*	*9*	*2*	*5*	*7*

Workers																					
I		II		III		IV		V(a)		V(b)		VI		VII		VIII		IX		X Non-Workess		L.C. No.
M	F	M	F	M	F	M	F	M	F	M	F	M	F	M	F	M	F	M	F	M	F	
17	18	19	20	21	22	23	24	25	26	27	28	29	30	31	32	33	34	35	36	37	38	1
28	18	9	8	...	...	...	...	1	2	...	...	...	...	...	...	...	...	3	14	23	26	365
2	...	4	1	...	...	...	...	...	...	...	...	...	...	...	...	...	...	...	...	4	2	366
...	...	...	...	...	...	...	...	...	Uninhabited			...	...	...	...	...	...	...	...	...	...	367
...	...	...	...	...	...	...	...	...	Uninhabited			...	...	...	...	...	...	...	...	...	...	368
28	5	9	7	...	...	...	...	10	4	...	...	...	...	...	...	...	...	6	3	47	77	369
264	4	127	124	49	38	...	...	102	57	5	7	2	...	46	29	...	...	21	2	388	721	370
161	*4*	*105*	*91*	*48*	*32*	...	...	*71*	*31*	*2*	*4*	*2*	...	*36*	*29*	...	...	*10*	*2*	*284*	*525*	
54	...	*7*	*8*	...	*4*	...	...	*16*	*12*	...	...	...	...	*6*	...	...	...	*11*	...	*54*	*110*	
37	...	*15*	*25*	...	*1*	...	...	*15*	*14*	*3*	*3*	...	...	*4*	...	...	...	...	...	*43*	*71*	
12	...	...	...	*1*	*1*	...	...	...	...	...	...	..	...	...	..	...	...	...	...	*7*	*15*	
83	...	41	1	1	...	...	...	14	...	...	...	...	...	...	...	...	...	2	...	149	267	371
11	...	*7*	...	*1*	...	...	...	...	...	...	...	...	...	...	...	...	...	...	...	*24*	*40*	
17	...	*7*	...	...	...	...	...	...	...	...	...	...	...	...	...	...	...	*1*	...	*21*	*39*	
11	...	*17*	...	...	...	...	...	*1*	...	...	...	...	...	...	...	...	...	*1*	...	*29*	*50*	
19	...	*10*	*1*	...	...	...	...	...	...	...	...	...	...	...	...	...	...	...	...	*25*	*65*	
25	...	...	...	...	...	...	...	*13*	...	...	...	...	...	...	...	...	...	...	...	*50*	*73*	
21	...	3	2	...	...	...	...	...	...	...	...	...	...	...	...	...	...	...	...	20	48	372
38	...	12	1	...	...	...	...	...	...	...	...	...	...	...	...	...	...	...	...	48	107	373
59	...	4	...	...	...	...	...	12	...	...	...	...	...	...	...	..	...	...	...	76	139	374
...	...	...	...	...	...	...	...	...	Uninhabited			...	...	...	...	...	...	...	...	...	...	375
130	15	142	86	31	1	5	5	42	24	2	...	...	...	...	...	1	...	51	12	384	586	376
15	...	*6*	...	...	...	...	...	...	...	...	...	...	...	...	...	...	...	...	...	*24*	*40*	
40	*5*	*115*	*73*	*24*	*1*	*5*	*5*	*36*	*24*	...	...	...	...	...	...	...	...	*44*	*11*	*231*	*353*	
45	*4*	*9*	*10*	*7*	...	...	...	*6*	...	*1*	...	...	...	...	...	*1*	...	*6*	*1*	*83*	*124*	
30	*6*	*12*	*3*	...	...	...	...	...	...	*1*	...	...	...	...	...	...	...	*1*	...	*46*	*69*	
97	2	41	91	2	...	...	...	7	1	...	...	...	...	3	...	...	...	1	...	131	197	377
4	...	1	...	...	...	...	...	4	1	...	...	...	...	...	...	...	...	1	...	8	23	378
129	2	65	63	...	...	3	...	49	20	...	...	...	...	4	2	...	...	11	1	205	360	379
64	*2*	*61*	*63*	...	...	*3*	...	*48*	*20*	...	...	...	...	*4*	*2*	...	...	*8*	*1*	*149*	*233*	
65	...	*4*	...	...	...	...	...	*1*	...	...	...	...	...	...	...	...	...	*3*	...	*56*	*127*	
94	4	74	115	...	...	...	...	...	1	2	...	...	...	1	...	...	...	19	...	156	203	380
25	...	*7*	*14*	...	...	...	...	...	*1*	...	...	...	...	*1*	...	...	...	*1*	...	*27*	*53*	
69	*4*	*67*	*101*	...	...	...	...	...	...	*2*	...	...	...	...	...	...	...	*18*	...	*129*	*150*	
24	...	11	...	...	...	...	...	1	2	...	...	...	...	...	...	...	...	...	...	26	57	381
13	...	7	1	...	...	...	...	2	...	...	...	...	...	...	...	...	...	...	...	14	28	382
29	...	10	3	...	...	...	...	1	...	...	...	...	...	...	...	...	...	2	...	33	77	383
142	45	106	104	...	...	...	...	44	9	15	...	...	...	6	...	2	...	15	1	273	370	384
2	...	*48*	*19*	...	...	...	...	...	...	...	...	...	...	...	...	...	...	...	...	*18*	*18*	
140	*45*	*58*	*85*	...	...	...	...	*44*	*9*	*15*	...	...	...	*6*	...	*2*	...	*15*	*1*	*255*	*352*	
180	3	88	49	13	2	...	...	32	7	2	...	...	...	2	...	...	...	6	...	275	510	385
68	...	*28*	*4*	*1*	...	...	...	*18*	*3*	*2*	...	...	...	...	...	...	...	*2*	...	*80*	*177*	
...	...	*12*	*16*	...	...	...	...	...	...	...	...	...	...	...	...	...	...	...	...	*24*	*14*	
106	*3*	*17*	*15*	*12*	*2*	...	...	*14*	*4*	...	...	...	...	*2*	...	...	...	*4*	...	*150*	*281*	
6	...	*31*	*14*	...	...	...	...	...	...	...	...	...	...	...	...	...	...	...	...	*21*	*38*	
38	6	19	25	...	...	...	...	6	...	...	...	...	...	...	...	...	...	8	...	79	126	386
28	*3*	*19*	*25*	...	...	...	...	*6*	...	...	...	...	...	...	...	...	...	*7*	...	*66*	*102*	
10	*3*	...	...	...	...	...	...	...	...	...	...	...	...	...	...	...	...	*1*	...	*13*	*24*	
71	6	44	61	4	2	...	...	6	4	1	...	...	...	3	...	...	...	1	...	127	177	387
67	*5*	*43*	*55*	*4*	*2*	...	...	*6*	*4*	*1*	...	...	...	*3*	...	...	...	*1*	...	*115*	*170*	
4	*1*	*1*	*6*	...	...	...	...	...	...	...	...	...	...	...	...	...	...	...	...	*12*	*7*	

PRIMARY CENSUS ABSTRACT

L.C. No.	Name of Village/ Town/ Ward/ Urban Block	Area of village in acres and of town/ ward in Km²	Occupied residential houses	Total No. of households	Total Population (including institutional and houseless population)			Scheduled Castes		Scheduled Tribes		Literate and educated persons		(I-IX) Total Workers	
					F	M	F	M	F	M	F	M	F	M	F
1	2	3	4	5	6	7	8	9	10	11	12	13	14	15	16
388	Pangara	207.00	13	13	102	52	50	...	...	...	...	25	38	23	3
389	Nandaha	698.00	68	76	412	203	209	4	7	25	27	75	15	123	15
390	Bharri	789.00	69	70	392	197	195	...	...	...	...	55	7	101	27
391	Semariha	223.00	18	19	92	45	47	4	4	1	1	9	5	24	8
392	Imarti	144.00	...	...	...	... Uninhabited				...	...	...	...	...	...
393	Bansawarri	255.00	....	...	...	... Uninhabited				...	...	...	...	...	...
394	Turri	389.00	25	31	172	92	80	...	...	26	25	15	2	51	24
395	Pangari	147.00	11	11	57	30	27	2	1	...	...	6	...	15	4
896	Piprokhar	257.00	69	81	399	192	207	...	...	85	83	39	4	123	46
397	Atra	1,436.00	197	256	1,355	678	677	52	57	7	4	192	23	350	46
398	Dudaha	567.00	50	69	1,045	544	501	54	45	...	...	143	18	258	82
399	Dudahi	1,747.00	8	8	21	12	9	...	...	1	1	8	...	8	1
400	Pithaurabad	4,943.00	166	200	1,079	546	533	32	29	129	136	172	28	238	164
	Pithaurabad		*101*	*118*	*702*	*358*	*344*	...	...	*9*	*7*	*147*	*25*	*182*	*81*
	Basoran Tola		*8*	*11*	*23*	*11*	*12*	...	...	...	...	*6*	...	*6*	*5*
	Badhatn Tola		*30*	*40*	*203*	*108*	*95*	...	...	*83*	*76*	*14*	*3*	*56*	*43*
	Paharha Tola		*27*	*31*	*151*	*69*	*82*	*32*	*29*	*37*	*53*	*5*	...	*44*	*35*
401	Antarbediya Khurd	220.00	51	63	366	192	174	...	...	62	55	57	4	96	49
402	Podi	906.00	138	139	762	406	356	101	94	2	5	88	10	209	74
	Podi		*103*	*103*	*583*	*314*	*269*	*60*	*52*	...	...	*64*	*7*	*162*	*45*
	Majhgawan		*35*	*36*	*179*	*92*	*87*	*41*	*42*	*2*	*5*	*24*	*3*	*47*	*29*
403	Antarbediya Kalan	251.00	39	49	316	167	149	...	...	7	6	87	12	62	11
404	Madhau	371.00	11	11	69	30	39	...	...	...	...	9	1	14	...
405	Pataura	2,681.00	283	312	1,642	836	806	155	117	50	64	271	48	480	237
	Hardokhar Tola		*40*	*41*	*200*	*102*	*98*	...	...	...	...	*42*	*3*	*57*	*10*
	Kurmiyagta Tola		*80*	*83*	*442*	*230*	*212*	*142*	*108*	...	...	*59*	*9*	*142*	*98*
	Garha Tola		*129*	*154*	*812*	*418*	*394*	*13*	*9*	...	...	*164*	*36*	*218*	*57*
	Kolan Tola		*34*	*34*	*188*	*86*	*102*	...	...	*50*	*64*	*6*	...	*63*	*72*
406	Birpur	1,350.00	139	161	847	412	435	51	57	62	64	103	4	230	66
	Birpur		*95*	*113*	*596*	*279*	*317*	*51*	*57*	*60*	*64*	*58*	*1*	*157*	*64*
	Shrinagar		*44*	*48*	*251*	*133*	*118*	...	...	*2*	...	*45*	*3*	*73*	*2*
407	Jiganhat	1,917.00	180	185	918	453	465	89	80	108	102	92	8	250	159
	Jiganhat		*48*	*48*	*225*	*110*	*115*	...	...	*54*	*51*	*13*	...	*73*	*45*
	Tagar Tola		*54*	*55*	*289*	*139*	*150*	...	...	...	...	*52*	*6*	*69*	*32*
	Gathi Tola		*37*	*41*	*193*	*99*	*94*	*4*	*1*	*53*	*51*	*13*	...	*40*	*25*
	Chamdaura		*41*	*41*	*211*	*105*	*106*	*85*	*79*	*1*	...	*14*	*2*	*68*	*57*
408	Dadhiya	926.00	67	72	387	201	186	...	...	..	...	68	15	105	15
	Dogi Tola		*20*	*22*	*123*	*67*	*56*	...	...	...	...	*20*	*1*	*41*	*2*
	Shuklan Tola		*17*	*20*	*110*	*47*	*63*	...	...	...	...	*32*	*12*	*23*	*2*
	Panden Tola		*10*	*10*	*51*	*26*	*25*	...	...	...	...	*10*	*2*	*15*	*1*
	Teliyan Tola		*20*	*20*	*103*	*61*	*42*	...	...	..	...	*6*	...	*26*	*10*
409	Lohraura	1,584.48	228	229	1,271	652	619	52	63	21	19	264	68	351	169
	Lohraura		*217*	*218*	*1,219*	*623*	*596*	*52*	*63*	*21*	*19*	*260*	*68*	*337*	*156*
	Mukundpur		*11*	*11*	*52*	*29*	*23*	...	...	...	...	*4*	...	*14*	*13*
410	Harduwa Kothar	215.00	...	...	...	... Uninhabited				...	...	...	...	...	...
411	Tighara	415.00	75	88	517	266	251	43	36	38	42	72	13	159	15
	Tighara		*30*	*40*	*204*	*114*	*90*	*43*	*36*	*6*	*5*	*12*	...	*73*	*1*
	Malahan Tola		*45*	*48*	*313*	*152*	*161*	...	...	*32*	*37*	*60*	*13*	*86*	*14*
412	Harduwa Uwari	123.52	17	17	134	69	65	...	...	...	...	23	2	38	1
413	Mahdei Kothar	206.00	...	...	...	... Uninhabited				...	...	...	...	...	...

Workers																				
I		II		III		IV		V (a)		V (b)		VI		VII		VIII		IX		X Non-Workers		L C. No.
M	F	M	F	M	F	M	F	M	F	M	F	M	F	M	F	M	F	M	F	M	F	
17	18	19	20	21	22	23	24	25	26	27	28	29	30	31	32	33	34	35	36	37	38	1
16	...	2	1	...	...	...	...	4	2	...	...	...	...	...	...	...	...	1	...	29	47	388
56	3	27	8	4	...	...	...	33	4	...	...	...	...	...	...	...	...	3	...	80	194	389
68	17	3	7	9	2	...	...	6	...	11	1	...	...	2	...	...	...	2	...	96	168	390
15	2	9	6	...	...	...	...	...	...	...	...	...	...	...	...	...	...	...	—	21	39	391
...	...	...	...	...	...	...	...	Uninhabited				...	...	...	...	...	...	...	...	...	...	392
...	...	...	...	...	...	...	...	Uninhabited				...	...	...	...	...	...	...	...	...	...	393
29	6	18	18	2	...	...	...	2	...	...	...	...	...	...	...	...	...	...	...	41	56	394
13	2	2	2	...	...	...	...	...	...	...	...	...	...	...	...	...	...	...	...	15	23	395
56	...	55	44	8	1	...	...	3	1	...	...	...	...	...	...	...	...	1	...	69	161	396
209	21	117	24	1	1	...	...	17	...	...	...	...	...	3	...	...	...	3	...	328	631	397
142	3	89	78	8	...	...	...	13	...	3	1	...	...	1	...	...	...	2	...	286	419	398
...	...	1	1	...	...	...	...	...	...	5	...	...	...	...	...	...	...	2	...	4	8	399
152	56	82	88	10	...	1	...	29	20	...	..	1	...	4	...	1	...	8	...	258	369	400
115	54	30	19	10	...	...	...	17	8	...	...	1	...	3	...	1	...	5	...	176	263	
...	...	...	...	...	...	...	...	5	5	...	...	...	...	...	...	...	...	1	...	5	7	
21	...	31	43	...	...	1	...	...	...	...	...	...	...	1	...	...	...	2	...	52	52	
16	2	21	26	...	...	...	...	7	7	...	...	...	...	...	...	...	...	...	...	25	47	
60	2	36	47	...	...	...	...	...	...	...	...	...	...	...	...	...	...	...	...	96	125	401
119	15	58	53	7	...	...	...	11	5	4	...	...	...	1	...	...	...	9	1	197	282	402
102	15	33	24	6	...	...	...	11	5	4	...	...	...	...	...	...	...	6	1	152	224	
17	...	25	29	1	...	...	...	...	...	...	...	...	...	1	...	...	...	3	...	45	58	
49	2	8	9	...	...	...	...	3	...	...	...	...	...	..	...	...	...	2	...	105	138	403
14	...	...	...	...	...	...	...	...	...	...	...	...	...	...	...	...	...	...	...	16	39	404
222	48	208	175	1	2	...	...	24	7	2	...	1	...	2	...	1	...	19	5	356	569	405
44	4	12	6	...	...	...	...	...	...	...	...	...	...	...	...	...	...	1	...	45	88	
44	29	93	68	...	...	...	...	3	1	...	...	1	...	...	...	...	...	1	...	88	114	
130	14	50	36	...	...	...	...	21	6	2	...	...	...	2	...	1	...	12	1	200	337	
4	1	53	65	1	2	...	...	...	...	...	...	...	...	...	...	...	...	5	4	23	30	
127	2	66	64	...	...	...	...	29	...	...	...	...	...	5	...	...	...	3	...	182	369	406
67	1	63	63	...	...	...	...	22	...	...	...	...	...	3	...	...	...	2	...	122	253	
60	1	3	1	...	...	...	...	7	...	...	...	...	...	2	...	...	...	1	...	60	116	
99	8	80	136	38	5	...	...	12	10	2	...	1	...	1	...	10	...	7	...	203	306	407
25	2	31	41	12	1	...	...	4	1	...	...	...	...	...	...	...	...	1	...	37	70	
41	4	10	24	3	...	...	...	7	4	1	...	...	...	1	...	1	...	5	...	70	118	
17	1	2	22	10	1	...	...	...	1	1	...	1	...	...	...	8	...	1	...	59	69	
16	1	37	49	13	3	...	...	1	4	...	...	...	...	...	...	1	...	...	...	37	49	
66	4	14	10	5	...	...	...	13	1	1	...	...	...	...	...	...	...	6	...	96	171	408
28	2	2	...	3	...	...	...	8	...	...	...	...	...	...	...	...	...	...	...	26	54	
14	2	...	...	1	...	...	...	2	...	1	...	...	...	...	...	...	...	5	...	24	61	
13	...	...	...	1	...	...	...	1	1	...	...	...	...	...	...	...	...	...	...	11	24	
11	...	12	10	...	...	...	...	2	...	...	...	...	...	...	...	...	...	1	...	35	32	
144	18	154	142	...	...	...	...	22	9	9	...	...	...	3	...	5	...	14	...	301	450	409
140	17	144	130	...	...	...	...	22	9	9	...	...	...	3	...	5	...	14	...	286	440	
4	1	10	12	...	...	...	...	...	...	...	...	...	...	...	...	...	...	...	...	15	10	
...	...	...	...	...	...	...	...	Uninhabited				...	...	...	...	...	...	...	...	...	...	410
85	1	68	14	...	...	...	...	1	...	...	...	...	...	1	...	3	...	1	...	107	236	411
28	...	44	1	...	...	...	...	1	...	...	...	...	...	...	...	...	...	...	...	41	89	
57	1	24	13	...	...	...	...	...	...	...	...	...	...	1	...	3	...	1	...	66	147	
33	...	5	...	...	...	...	...	...	...	...	...	...	...	...	...	...	...	...	1	31	64	412
...	...	...	...	...	...	...	...	Uninhabited				...	...	...	...	...	...	...	...	...	...	413

PRIMARY CENSUS ABSTRACT

L.C. No	Name of Village/ Town/ Ward/ Urban Block	Area of village in acres and of town/ ward in Km²	Occupied residential houses	Total No of households	Total Population (including institutional and houseless Population) P	M	F	Scheduled Castes M	F	Scheduled Tribes M	F	Literate and educated persons M	F	(I-IX) Total Workers M	F
1	2	3	4	5	6	7	8	9	10	11	12	13	14	15	16
414	Chauhaha	114.00	13	13	79	41	38	6	2	...	...	12	2	28	2
415	Umri	395.00	29	34	196	99	97	63	59	1	1	22	8	57	17
	Umari		*12*	*14*	*82*	*42*	*40*	*6*	*2*	*1*	*1*	*18*	*8*	*21*	*2*
	Chumdora		*17*	*20*	*114*	*57*	*57*	*57*	*57*	...	...	*4*	...	*36*	*15*
416	Bandhi Mauhar	4,264.00	220	253	1,309	675	634	43	48	194	199	143	23	384	280
	Bandhi		*121*	*136*	*719*	*376*	*343*	*43*	*48*	*57*	*57*	*100*	*13*	*200*	*127*
	Mauhar		*42*	*47*	*238*	*119*	*119*	...	...	*1*	...	*31*	*4*	*68*	*50*
	Budhwa Tola		*22*	*25*	*121*	*58*	*63*	...	...	*32*	*55*	*5*	*1*	*39*	*32*
	Ahrti Tola		*25*	*33*	*175*	*95*	*80*	...	...	*94*	*76*	...	...	*59*	*56*
	Tagar Tola		*10*	*12*	*56*	*27*	*29*	...	...	*10*	*11*	*7*	*5*	*18*	*15*
417	Pateri	187.00	16	18	97	46	51	20	19	...	...	10	1	28	6
418	Badkhera	428.00	91	91	563	287	276	39	49	89	80	106	31	144	95
419	Sonwarsa	357.00	12	12	56	30	26	...	...	...	...	7	...	15	...
420	Ghoti	432.00	7	10	62	29	33	...	...	...	...	11	7	21	...
421	Bhatanwara	1,136.00	202	221	1,138	583	555	115	127	41	44	244	60	309	131
422	Barhata	931.00	16	16	74	34	40	5	3	...	...	5	...	23	4
423	Kaitha	591.00	28	31	225	115	110	...	...	6	4	38	20	56	17
424	Semari Dube Ubari	839.00	106	113	666	316	350	...	...	46	61	142	50	174	97
	Mantola		*32*	*33*	*206*	*93*	*113*	...	...	*6*	*7*	*42*	*14*	*54*	*34*
	Semari Dube Tola		*44*	*47*	*269*	*131*	*138*	...	...	*40*	*54*	*59*	*14*	*71*	*37*
	Semri Thakurha Tola		*30*	*33*	*191*	*92*	*99*	...	...	...	...	*41*	*22*	*49*	*26*
425	Semari Kurmihai	848.00	25	28	195	96	99	19	17	...	...	26	7	37	34
	Semari Kurmihai		*22*	*25*	*181*	*88*	*93*	*19*	*17*	...	...	*24*	*6*	*34*	*34*
	Semari Chobepur		*3*	*3*	*14*	*8*	*6*	...	...	...	...	*2*	*1*	*3*	...
426	Dinpura Kothar	743.00	11	11	87	47	40	...	...	...	...	22	2	22	9
427	Sahijan Ubari	264.00	82	87	502	254	248	58	71	...	...	106	12	154	110
428	Babupur	2,685.00	263	269	1,433	737	696	133	120	71	60	214	42	426	70
	Babupur		*126*	*128*	*663*	*346*	*317*	*2*	*3*	...	...	*110*	*26*	*197*	*28*
	Babupur Bada Tola		*91*	*94*	*498*	*252*	*246*	*102*	*92*	...	...	*90*	*14*	*140*	*11*
	Kolan Tola		*21*	*21*	*131*	*71*	*60*	...	...	*71*	*60*	*3*	...	*43*	*18*
	Kumharan Tola		*13*	*13*	*73*	*34*	*39*	*28*	*21*	...	...	*3*	...	*24*	*13*
	Dhaturiha Tola		*12*	*13*	*68*	*34*	*34*	*1*	*4*	...	...	*8*	*2*	*22*	...
429	Antarhar	722.00	23	24	201	111	90	...	...	...	...	28	3	56	1
430	Sahijana Kothar	246.00	34	36	236	122	114	11	12	...	...	32	4	70	1
431	Matri Pataura	540.00	73	80	481	239	242	66	88	...	...	45	5	128	15
432	Bharhut	2,310.00	115	127	873	441	432	55	42	29	37	139	46	239	62
433	Bataiya Khurd	223.00	...	...	...	...	Uninhabited			...	...	...	...	...	...
434	Lagargawan	1,090.00	47	54	415	210	205	25	23	...	...	122	57	98	5
435	Gudhuwa	644.00	109	109	660	356	304	16	20	6	3	148	47	178	31
436	Matri Barmandnath	411.00	41	42	290	142	148	8	10	...	...	60	22	67	3
437	Kolgawan	344.24	8	8	68	37	31	...	...	...	...	30	21	15	...
438	Dhaura	676.25	8	9	65	33	32	...	...	...	...	13	3	20	...
439	Gobrao Khurd	642.08	81	123	843	421	422	25	32	67	56	135	18	220	69
440	Dhaneh	862.00	55	209	530	265	265	32	15	9	17	112	21	139	59
441	Itwan Kalan	552.55	44	73	398	205	193	1	2	27	32	58	3	109	43
442	Bharhata	454.61	92	95	544	276	268	16	14	5	6	108	18	144	81
443	Gobrao Kalan	2,652.00	221	229	1,132	583	549	81	83	59	48	206	39	305	64
444	Kudahari Kalan	765.00	73	88	604	295	309	63	55	14	21	104	31	154	66
445	Kudahari Khurd	317.00	16	19	136	73	63	...	...	...	...	39	8	37	2
446	Mainaha	367.00	25	31	208	96	112	...	...	2	7	34	7	50	49

NAGOD TAHSIL

Workers																						
I		II		III		IV		V (a)		V (b)		VI		VII		VIII		IX		X Non-Workers		L. C. No.
M	F	M	F	M	F	M	F	M	F	M	F	M	F	M	F	M	F	M	F	M	F	
17	18	19	20	21	22	23	24	25	26	27	28	29	30	31	32	33	34	35	36	37	38	1
21	...	7	2	...	...	...	...	...	...	...	...	...	...	...	...	...	...	...	...	13	36	414
27	...	30	17	...	...	...	...	...	...	...	...	...	...	...	...	...	..	...	...	42	80	415
16	...	*5*	*2*	...	...	...	...	...	...	...	...	...	...	...	...	...	...	...	...	*21*	*38*	
11	...	*25*	*15*	...	...	...	...	...	...	...	...	...	...	...	...	...	...	...	...	*21*	*42*	
177	94	147	177	35	8	...	...	6	...	4	...	...	...	3	...	3	...	9	1	291	354	416
148	*46*	*74*	*81*	*2*	...	...	...	*3*	...	*3*	...	...	...	*2*	...	...	...	*8*	...	*176*	*216*	
45	*31*	*3*	*12*	*16*	*7*	...	...	*3*	...	*1*	...	...	...	...	...	...	...	...	...	*51*	*69*	
13	*10*	*18*	*22*	*6*	...	...	...	...	...	...	...	...	...	...	...	*2*	...	...	...	*19*	*31*	
5	*2*	*45*	*53*	*8*	*1*	...	...	...	...	...	...	...	...	...	...	...	...	*1*	...	*36*	*24*	
6	*5*	*7*	*9*	*3*	...	...	...	...	...	...	...	...	...	*1*	...	*1*	...	...	*1*	*9*	*14*	
8	...	14	6	...	...	...	...	3	...	3	...	...	...	...	...	...	...	...	...	18	45	417
58	6	62	86	3	2	...	...	5	1	2	...	...	...	2	...	4	...	8	...	143	181	418
9	...	1	...	4	...	...	...	...	...	...	...	...	...	...	...	...	...	1	...	15	26	419
11	...	4	...	5	...	...	...	...	...	...	...	...	...	...	...	...	...	1	...	8	33	420
102	18	65	73	38	14	...	...	39	17	17	...	1	...	21	6	6	...	20	3	274	424	421
19	...	4	4	...	...	...	...	...	...	...	...	...	...	...	...	...	...	...	...	11	36	422
40	2	12	13	...	2	...	...	...	...	...	...	...	...	...	...	...	...	4	...	59	93	423
92	26	51	65	15	4	...	...	3	2	3	...	...	...	...	...	3	...	7	...	142	253	424
29	*11*	*14*	*19*	*5*	*2*	...	...	*1*	*2*	*3*	...	...	...	...	...	*1*	...	*1*	...	*39*	*79*	
40	*8*	*21*	*27*	*6*	*2*	...	...	*2*	...	...	...	...	...	...	...	*1*	...	*1*	...	*60*	*101*	
23	*7*	*16*	*19*	*4*	...	...	...	...	...	...	...	...	...	...	...	*1*	...	*5*	...	*43*	*73*	
32	1	1	33	2	...	...	...	...	...	...	...	...	...	1	...	...	...	1	...	59	65	425
30	*1*	...	*33*	*2*	...	...	...	...	...	...	...	...	...	*1*	...	...	...	*1*	...	*54*	*59*	
2	...	*1*	...	...	...	...	...	...	...	...	...	...	...	...	...	...	...	...	...	*5*	*6*	
18	1	...	8	...	...	...	...	1	...	...	...	...	...	...	...	1	...	2	...	25	31	426
73	2	46	105	14	...	...	...	9	2	...	...	...	1	3	...	...	...	9	...	100	138	427
290	10	61	40	18	8	...	...	52	12	...	...	...	...	3	...	...	...	2	...	311	626	428
170	*10*	*5*	*11*	*7*	*5*	...	...	*12*	*2*	...	...	...	...	*3*	...	...	...	...	...	*149*	*289*	
90	...	*17*	*9*	*4*	...	...	...	*27*	*2*	...	...	...	...	...	...	...	...	*2*	...	*112*	*235*	
9	...	*34*	*18*	...	...	...	...	...	...	...	...	...	...	...	...	...	...	...	...	*28*	*42*	
4	...	*2*	*2*	*6*	*3*	...	...	*12*	*8*	...	...	...	...	...	...	...	...	...	...	*10*	*26*	
17	...	*3*	...	*1*	...	...	...	*1*	...	...	...	...	...	...	...	...	...	..	...	*12*	*34*	
38	...	1	1	9	...	...	...	8	...	...	...	...	...	...	...	...	...	...	...	55	89	429
60	1	...	..	3	...	...	...	3	...	...	...	...	...	...	...	...	...	4	...	52	113	430
74	2	28	11	...	...	...	...	21	...	...	...	...	...	1	2	...	...	4	...	111	227	431
120	11	42	45	8	5	...	...	42	1	7	...	1	...	8	...	...	...	11	...	202	370	432
...	...	...	...	...	...	...	...	Uninhabited				...	...	...	...	...	...	...	...	...	...	433
48	1	20	4	...	...	...	...	1	...	1	...	...	...	2	...	14	...	12	...	112	200	434
99	2	23	9	14	1	...	...	5	...	7	5	...	...	11	...	1	...	18	14	178	273	435
64	3	2	...	...	...	...	...	...	...	...	...	...	...	...	...	1	...	...	...	75	145	436
11	...	...	...	...	...	...	...	...	...	...	...	...	...	...	...	...	...	4	...	22	31	437
17	...	1	...	...	...	...	...	1	...	...	...	...	...	...	...	...	...	1	...	13	32	438
99	1	55	61	22	2	...	...	26	4	...	...	1	...	4	...	...	...	13	1	201	353	439
63	4	53	45	1	...	...	...	8	1	12	6	...	...	2	2	...	...	...	1	126	206	440
55	1	39	40	2	...	...	...	4	...	8	2	...	...	1	...	...	...	...	...	96	150	441
53	1	36	39	8	3	...	...	40	38	...	...	...	...	1	...	...	...	6	...	132	187	442
137	30	36	4	35	...	...	...	20	10	58	16	...	...	4	1	...	...	15	3	278	485	443
82	5	67	61	...	...	...	...	1	...	2	...	...	...	...	...	...	...	2	...	141	243	444
33	...	2	2	...	...	...	...	1	...	...	...	...	...	...	...	...	...	1	...	36	61	445
35	1	9	47	...	...	...	...	...	...	...	...	...	...	...	...	...	...	6	1	46	63	446

PRIMARY CENSUS ABSTRACT

L.C. No.	Name of Village/ Town/ Ward/ Urban Block	Area of village in acres and of town/ ward in Km²	Occupied residential houses	Total No. of households	Total Population (including institutional and houseless population)			Scheduled Castes		Scheduled Tribes		Literate and educated persons		(I-IX) Total Workers	
					P	M	F	M	F	M	F	M	F	M	F
1	2	3	4	5	6	7	8	9	10	11	12	13	14	15	16
447	Dewar	960.00	87	150	721	395	326	37	30	8	10	95	5	232	174
448	Akaha	657.00	102	123	648	328	320	74	65	...	...	98	12	179	121
449	Naugawan	140.00	34	37	173	75	98	23	31	1	...	21	5	39	9
450	Akahi	323.00	51	57	272	133	139	...	...	121	116	29	7	79	51
451	Dadri	1,270.00	26	31	198	109	89	...	...	36	28	21	4	52	13
452	Koniya	739.00	43	49	361	191	170	3	2	19	15	72	4	92	11
453	Khadaura	157.00	...	...	...	...	Uninhabited			...	...	...	...	...	...
454	Urdana	654.00	66	87	512	279	233	30	28	57	41	90	44	123	7
455	Podi	926.00	111	118	808	426	382	48	41	10	6	119	9	218	47
456	Bara	445.00	34	34	289	141	148	29	29	...	...	52	26	72	12
457	Sonkachar	243.00	...	...	...	...	Uninhabited			...	...	...	...	...	...
458	Gadauli	1,023.00	72	83	478	246	232	30	27	52	45	50	6	128	43
459	Badkhura	926.00	70	73	379	180	199	20	19	31	33	53	7	110	5
460	Karahi Kalan	1,696.00	200	200	1,210	622	588	84	72	2	6	264	44	361	208
461	Karahi Khurd	560.00	76	78	595	303	292	24	32	1	1	142	20	146	75
462	Bagaha Kachhar	7.00	...	...	...	...	Uninhabited			...	...	...	...	...	...
463	Pipari Kalan	1,857.00	261	297	1,528	767	761	117	119	17	19	258	32	409	69
464	Bhandar Talai	215.00	...	...	...	...	Uninhabited			...	...	...	...	...	...
465	Urdani	236.00	27	33	233	111	122	16	9	26	34	52	7	53	29
466	Bilhata	1,151.00	401	444	2,497	1,300	1,197	128	126	161	145	359	38	681	273
467	Palhanpur	297.00	56	56	355	185	170	4	3	19	19	79	13	82	8
468	Badarha	2,570.00	70	83	422	222	200	58	55	21	19	63	8	117	10
469	Khujha	875.00	147	169	948	460	488	77	62	51	51	111	17	254	95
470	Sohariha	131.00	...	...	...	...	Uninhabited			...	...	...	...	...	...
471	Kandahali	1,929.00	22	28	129	65	64	24	24	26	25	4	...	35	2
472	Bijahara	168.00	21	23	97	47	50	...	...	28	31	...	...	24	22
473	Gauriya	94.00	...	...	...	...	Uninhabited			...	...	...	...	...	...
474	Titahi Dadhi	408.00	...	...	...	...	Uninhabited			...	...	...	...	...	...
475	Saunta	140.00	...	...	...	...	Uninhabited			...	...	...	...	...	...
476	Khokhari	545.00	61	64	337	183	154	...	...	95	74	6	...	92	32
477	Khoh	1,147.00	21	23	97	47	50	...	...	29	31	...	...	24	22
478	Mugahani Khurd	135.00	...	...	...	...	Uninhabited			...	...	...	...	...	...
479	Dwara Mugahani	317.00	...	...	...	...	Uninhabited			...	...	...	...	...	...
480	Mugahani Kalan	240.00	2	4	9	6	3	...	...	1	...	1	...	5	...
481	Majhgawan	595.00	...	...	...	...	Uninhabited			...	...	...	...	...	...
482	Majhkapa	91.00	2	2	27	16	11	3	4	1	1	7	3	6	1
483	Kathar	130.00	54	54	240	118	122	23	26	41	44	30	18	42	33
484	Rampurwa	1,506.08	120	130	648	345	303	5	11	48	40	134	18	190	85
485	Kagauli	346.19	48	48	259	130	129	...	...	8	17	76	12	63	9
486	Jhurkhulu	2,021.80	86	85	508	263	245	1	...	18	16	83	3	142	34
487	Korwara	856.00	245	254	1,295	647	648	37	36	7	9	153	5	325	199
488	Ichaul	3,462.00	346	379	1,907	979	928	174	180	38	36	132	23	516	184
	Galehi		*83*	*83*	*465*	*244*	*221*	*101*	*86*	*38*	*36*	*30*	*7*	*115*	*20*
	Karaudiya		*20*	*22*	*88*	*48*	*40*	...	...	...	...	*1*	...	*24*	*14*
	Thakuriya		*42*	*48*	*236*	*123*	*113*	...	...	...	...	*15*	*4*	*59*	*6*
	Gadhiya		*24*	*25*	*122*	*69*	*53*	...	...	...	...	*5*	...	*34*	*7*
	Kaithi		*19*	*20*	*101*	*60*	*41*	*6*	*4*	...	...	*17*	...	*31*	*6*
	Chandua		*94*	*105*	*487*	*233*	*254*	*36*	*62*	...	...	*29*	*10*	*144*	*49*
	Manni		*29*	*32*	*181*	*84*	*97*	...	...	...	...	*14*	...	*41*	*30*
	Bairaha		*35*	*44*	*227*	*118*	*109*	*31*	*28*	...	...	*21*	*2*	*68*	*52*

NAGOD TAHSIL

Workers																						
I		II		III		IV		V (a)		V (b)		VI		VII		VIII		IX		X Non-Workers		L.C. No.
M	F	M	F	M	F	M	F	M	F	M	F	M	F	M	F	M	F	M	F	M	F	
17	18	19	20	21	22	23	24	25	26	27	28	29	30	31	32	33	34	35	36	37	38	1
152	7	61	165	...	...	...	...	10	...	1	...	1	...	...	...	1	...	6	2	163	152	447
104	61	7	7	5	1	...	...	8	4	35	23	1	...	...	...	1	...	18	25	149	199	448
25	4	4	2	...	...	...	...	...	...	...	...	...	...	...	...	...	...	10	3	36	89	449
12	1	5	...	...	...	...	...	...	...	1	1	...	...	...	...	...	...	61	49	54	88	450
33	4	14	8	...	1	...	...	2	...	...	...	...	...	...	...	...	...	3	...	57	76	451
70	1	14	9	2	1	...	...	4	...	1	...	...	...	1	...	...	...	...	...	99	159	452
...	...	...	...	...	...	...	...	Uninhabited				...	...	...	..	...	...	...	...	...	...	453
55	2	61	5	...	...	...	...	3	...	...	...	2	...	...	...	...	...	2	...	156	226	454
147	...	61	47	...	...	...	...	3	...	...	...	...	...	5	...	...	...	2	...	208	335	455
50	...	19	12	...	...	...	...	...	...	...	...	...	...	...	...	1	...	2	...	69	136	456
...	...	...	...	...	...	...	...	Uninhabited				...	...	...	...	...	...	...	...	...	...	457
73	...	52	43	...	...	...	...	...	...	1	...	...	...	...	...	1	...	1	...	118	189	458
65	3	18	2	3	...	...	...	19	...	...	...	...	...	3	...	...	...	2	...	70	194	459
211	19	111	177	...	...	...	...	14	1	14	9	1	1	4	...	...	...	6	1	261	380	460
70	4	55	71	...	...	...	...	11	...	...	...	...	...	...	...	...	...	10	...	157	217	461
...	...	...	...	...	...	...	...	Uninhabited				...	...	...	...	...	...	...	...	...	...	462
232	4	68	55	...	...	...	...	93	10	...	...	...	...	...	...	3	...	13	..	358	692	463
..	...	...	...	...	...	...	...	Uninhabited				...	...	...	...	...	...	...	...	...	...	464
28	29	24	...	...	...	...	...	...	...	...	...	...	...	...	...	...	...	1	...	58	93	465
346	79	101	98	41	17	...	...	141	50	21	27	...	1	12	...	2	...	17	1	619	924	466
46	2	22	6	3	...	...	...	2	...	...	...	...	...	...	...	...	...	9	...	103	162	467
58	1	50	9	1	...	...	...	6	...	...	...	...	...	...	...	...	...	2	...	105	190	468
118	8	76	74	5	...	...	...	5	1	38	12	...	...	1	...	...	...	11	...	206	393	469
...	...	...	...	...	...	...	...	Uninhabited				...	...	...	...	...	...	...	...	...	...	470
6	2	29	...	...	...	...	...	...	...	...	...	...	...	...	...	...	...	...	...	30	62	471
20	20	4	2	...	...	...	...	...	...	...	...	...	...	...	...	...	...	...	...	23	28	472
...	...	...	...	...	...	...	...	Uninhabited				...	...	...	...	...	...	...	...	...	...	473
...	...	...	...	...	...	...	...	Uninhabited				...	...	...	...	...	...	...	...	...	...	474
...	...	...	...	...	...	...	...	Uninhabited				...	...	...	...	...	...	...	...	...	...	475
29	...	51	12	6	3	...	...	2	13	2	4	...	...	2	...	...	...	...	...	91	122	476
...	...	19	18	2	...	...	...	...	...	...	...	...	...	3	4	...	...	...	...	23	28	477
...	...	...	...	...	...	...	...	Uninhabited				...	...	...	...	...	...	...	...	...	...	478
...	...	...	...	...	...	...	...	Uninhabited				...	...	...	...	...	...	...	...	...	...	479
...	...	5	...	...	...	...	...	...	...	...	...	...	...	...	...	...	...	...	...	1	3	480
...	...	...	...	...	...	...	...	Uninhabited				...	...	...	...	...	...	...	...	...	...	481
1	...	...	1	...	...	...	...	...	...	...	...	...	...	2	...	...	...	3	...	10	10	482
5	...	26	26	...	...	...	...	1	1	2	6	...	...	...	...	...	...	8	...	76	89	483
100	6	82	79	...	...	...	...	6	...	...	...	...	...	...	...	...	...	2	...	155	218	484
54	3	7	5	...	...	...	...	...	...	...	...	...	...	...	...	...	...	2	1	67	120	485
111	17	29	17	1	...	...	...	...	...	...	...	...	...	...	...	...	...	1	...	121	211	486
191	67	46	84	6	4	...	...	52	39	24	4	...	...	...	...	1	...	5	1	322	449	487
226	13	220	156	6	...	...	...	11	1	34	2	...	...	4	4	1	...	14	8	463	744	488
59	*3*	*46*	*17*	*1*	...	...	...	*1*	...	*4*	...	...	...	...	...	*1*	...	*3*	...	*129*	*201*	
11	*2*	*9*	*9*	...	...	...	...	...	...	*1*	...	...	...	*2*	*1*	...	...	*1*	*2*	*24*	*26*	
26	*1*	*17*	...	...	..	...	...	...	...	*16*	...	...	...	...	...	...	...	...	*5*	*64*	*107*	
14	...	*7*	*3*	*1*	...	...	...	*2*	...	*2*	*1*	...	...	*1*	*3*	...	...	*7*	...	*35*	*46*	
10	...	*18*	*6*	*1*	...	...	...	*1*	...	...	...	...	...	...	...	...	...	*1*	...	*29*	*35*	
47	*5*	*76*	*42*	*2*	...	...	...	*6*	*1*	*10*	*1*	...	...	*1*	...	...	...	*2*	...	*89*	*205*	
29	*1*	*11*	*29*	...	...	...	...	*1*	...	...	...	...	...	...	...	...	...	...	...	*43*	*67*	
30	*1*	*36*	*50*	*1*	...	...	...	...	...	*1*	...	...	...	...	...	...	...	...	*1*	*50*	*57*	

PRIMARY CENSUS ABSTRACT

L.C. No.	Name of Village/ Town/ Ward/ Urban Block	Area of village in acres and of town/ ward in Km2	Occupied residential houses	Total No.of households	Total Population (including institutional and houseless Population) P	M	F	Scheduled Castes M	F	Scheduled Tribes M	F	Literate and educated persons M	F	(I-IX) Total Workers M	F
1	2	3	4	5	6	7	8	9	10	11	12	13	14	15	16
489	Kothi	1,156.00	57	66	341	181	160	17	19	9	7	52	17	81	25
490	Katiya	153.25	...	...	...	...	Uninhabited			...	...	...	...	...	...
491	Paprenga	283.14	71	71	339	173	166	2	4	164	154	20	2	114	97
492	Kulpura	388.10	21	21	146	76	70	...	...	41	29	27	21	34	5
493	Dhamanhai	288.51	...	...	...	...	Uninhabited			...	...	...	...	...	...
494	Ragala	1,317.81	92	92	514	262	252	...	...	58	66	80	31	141	73
495	Belhati	110.56	10	10	70	42	28	...	...	...	...	6	...	16	...
496	Kushal	408.00	38	38	243	118	125	59	56	...	...	10	...	71	25
497	Chauthar	169.08	26	26	154	87	67	...	...	34	30	35	...	41	20
498	Narhathi	760.00	82	87	521	265	256	56	55	6	3	97	34	143	52
499	Patharahata	1,434.00	110	110	775	366	409	36	40	7	12	145	47	179	63
															NAGOD
10/II	Nagod (U.A.)	0.53	1,262	1,510	7,672	4,043	3,629	467	430	3	...	2,181	922	1,949	435
	Nagod (N.M.)	0.39	1,239	1,487	7,578	3,991	3,587	467	429	2	...	2,154	912	1,927	434
	Block No. 1		*78*	*78*	*421*	*222*	*199*	...	...	...	...	*132*	*55*	*115*	*6*
	Block No. 2		*68*	*72*	*430*	*229*	*201*	*28*	*20*	...	...	*131*	*58*	*112*	*6*
	Block No. 3		*68*	*84*	*465*	*232*	*233*	*38*	*41*	...	...	*84*	*26*	*123*	*47*
	Block No. 4		*73*	*84*	*459*	*235*	*224*	*13*	*12*	...	...	*170*	*85*	*121*	*29*
	Block No. 5		*92*	*109*	*458*	*283*	*265*	*84*	*75*	...	...	*105*	*23*	*119*	*52*
	Block No. 6		*75*	*86*	*450*	*230*	*220*	...	...	...	...	*138*	*45*	*103*	*12*
	Block No. 7		*20*	*20*	*109*	*64*	*45*	...	...	...	...	*16*	...	*39*	*7*
	Block No. 8		*86*	*111*	*395*	*222*	*173*	...	...	...	...	*129*	*62*	*118*	*14*
	Block No. 9		*4*	*68*	*302*	*179*	*123*	*1*	...	...	...	*115*	*50*	*88*	...
	Block No. 10		*87*	*92*	*546*	*305*	*241*	*1*	*1*	...	...	*196*	*96*	*122*	*3*
	Block No. 11		*42*	*57*	*305*	*148*	*157*	*15*	*13*	...	...	*99*	*74*	*66*	*15*
	Block No. 12		*29*	*32*	*187*	*99*	*88*	*8*	*8*	...	...	*72*	*25*	*47*	*5*
	Block No. 13		*36*	*40*	*255*	*134*	*121*	...	...	...	...	*110*	*69*	*68*	*6*
	Block No. 14		*67*	*74*	*421*	*218*	*203*	...	...	...	...	*115*	*62*	*93*	*30*
	Block No. 15		*85*	*96*	*486*	*261*	*225*	*2*	*4*	*2*	...	*171*	*71*	*107*	*12*
	Block No. 16		*64*	*77*	*345*	*174*	*171*	...	...	...	...	*99*	*31*	*94*	*16*
	Block No. 17		*90*	*99*	*486*	*251*	*235*	...	..	...	...	*122*	*50*	*114*	*53*
	Block No. 18		*31*	*45*	*222*	*111*	*111*	*111*	*111*	...	...	*25*	*1*	*66*	*53*
	Block No. 19		*46*	*52*	*236*	*129*	*107*	*104*	*90*	...	...	*35*	*4*	*75*	*64*
	Block No. 20		*98*	*111*	*510*	*265*	*245*	*62*	*54*	...	...	*90*	*25*	*137*	*4*
10/II	Urban Out growth	0.14	23	23	94	52	42	...	1	1	...	27	10	22	1
	Namatara	0·14	23	23	94	52	42	...	1	1	...	27	10	22	1
	Block No. 21		*23*	*23*	*94*	*52*	*42*	...	*1*	*1*	...	*27*	*10*	*22*	*1*

NAGOD TAHSIL
NAGOD (U. A.)

Workers																					
I		II		III		IV		V (a)		V (b)		VI		VII		VIII		IX		X Non-Workers		L C. No.
M	F	M	F	M	F	M	F	M	F	M	F	M	F	M	F	M	F	M	F	M	F	
17	18	19	20	21	22	23	24	25	26	27	28	29	30	31	32	33	34	35	36	37	38	1
56	7	19	17	...	...	...	...	...	...	1	1	...	...	...	...	1	...	4	...	100	135	489
...	...	...	...	...	...	...	...	Uninhabited				...	...	...	...	...	...	...	...	...	...	490
36	...	74	97	2	...	...	...	...	...	...	...	...	...	...	...	...	...	2	...	59	69	491
18	1	12	4	...	...	...	...	1	...	...	...	...	...	...	...	...	...	3	...	42	65	492
...	...	...	...	...	...	...	...	Uninhabited				...	...	...	...	...	...	...	...	...	...	493
73	11	57	60	2	...	...	...	5	2	...	...	...	...	...	...	1	...	3	...	121	179	494
15	...	...	...	...	...	...	...	...	...	...	...	...	...	...	...	...	...	1	...	26	28	495
33	...	38	25	...	...	...	...	...	...	...	...	...	...	...	...	...	...	...	...	47	103	496
18	1	23	19	...	...	...	...	...	...	...	...	...	...	...	...	...	...	...	...	46	47	497
70	2	51	48	5	1	...	...	9	...	...	...	...	...	2	1	...	...	6	...	122	204	498
134	5	31	54	2	...	...	...	4	3	...	1	...	...	...	...	4	...	4	...	187	346	499
URBAN AGGLOMERATION																						
133	6	145	117	10	1	...	...	524	178	211	34	43	1	359	22	56	...	468	76	2,094	3,194	10/II
126	6	137	116	10	1	...	...	524	178	211	34	43	1	357	22	56	...	463	76	2,064	3,153	
19	*2*	*3*	...	...	...	...	...	*32*	*1*	*31*	*3*	*1*	...	*13*	...	*3*	...	*13*	...	*107*	*193*	*1*
10	...	...	...	...	...	...	...	*25*	*2*	*20*	*1*	...	...	*34*	...	...	...	*23*	*3*	*117*	*195*	*2*
...	...	...	*1*	...	...	...	...	*80*	*36*	*9*	*3*	*6*	...	*12*	*4*	*1*	...	*15*	*3*	*109*	*186*	*3*
1	...	...	...	*2*	*1*	...	...	*36*	*15*	*12*	*8*	...	...	*28*	...	*2*	...	*40*	*5*	*114*	*195*	*4*
7	...	...	...	...	...	...	...	*47*	*31*	*6*	...	*1*	*1*	*27*	*6*	*9*	...	*22*	*14*	*164*	*213*	*5*
12	...	*5*	*1*	...	...	...	...	*33*	*8*	*13*	...	*4*	...	*8*	*2*	*3*	...	*25*	*1*	*127*	*208*	*6*
12	*1*	*4*	...	...	...	...	...	*19*	*6*	...	...	...	...	*2*	...	*2*	...	...	...	*25*	*38*	*7*
3	...	*15*	*6*	...	...	...	...	*13*	*1*	...	...	...	...	*7*	...	*10*	...	*70*	*7*	*104*	*159*	*8*
18	...	*6*	...	...	...	...	...	*9*	...	*3*	...	...	...	*24*	...	...	...	*28*	...	*91*	*123*	*9*
4	...	*1*	...	*3*	...	...	...	*9*	...	*19*	...	...	...	*53*	*1*	*6*	...	*27*	*2*	*183*	*238*	*10*
3	...	...	...	...	...	...	...	*13*	*8*	*5*	*2*	...	...	*25*	...	...	...	*20*	*5*	*82*	*142*	*11*
8	...	...	*1*	...	...	...	...	*14*	*3*	*10*	*1*	...	...	*5*	...	...	...	*10*	...	*52*	*83*	*12*
...	...	...	...	...	...	...	...	*18*	...	*3*	*1*	...	...	*29*	*5*	*1*	...	*17*	...	*66*	*115*	*13*
1	...	*6*	...	...	...	...	...	*9*	*19*	*20*	...	...	...	*26*	*2*	*4*	...	*27*	*9*	*125*	*173*	*14*
1	...	*2*	*2*	...	...	...	...	*12*	*2*	*16*	...	*1*	...	*28*	*1*	*4*	...	*43*	*7*	*154*	*213*	*15*
9	...	...	...	...	...	...	...	*47*	...	*5*	*9*	*8*	...	*1*	...	*3*	...	*21*	*7*	*80*	*155*	*16*
7	*3*	*9*	*10*	*5*	...	...	...	*8*	*28*	*31*	*2*	*1*	...	*17*	...	*7*	...	*29*	*10*	*137*	*182*	*17*
2	...	*31*	*47*	...	...	...	...	*30*	*4*	*1*	*1*	...	...	...	...	...	...	*2*	*1*	*45*	*58*	*18*
...	...	*37*	*48*	...	...	...	...	*30*	*12*	*5*	*3*	...	...	...	...	...	...	*3*	*1*	*54*	*43*	*19*
9	...	*18*	...	...	...	...	...	*40*	*2*	*2*	...	*21*	...	*18*	*1*	*1*	...	*28*	*1*	*128*	*241*	*20*
7	...	*8*	*1*	...	...	...	...	...	...	...	...	...	...	*2*	...	...	...	*5*	...	*30*	*41*	10/II
7	...	*8*	*1*	...	...	...	...	...	...	...	...	...	...	*2*	...	...	...	*5*	...	*30*	*41*	
7	...	*8*	*1*	...	...	...	...	...	...	...	...	...	...	*2*	...	...	...	*5*	...	*30*	*41*	*21*

PRIMARY CENSUS ABSTRACT

L.C. No.	Name of Village/ Town/ Ward/ Urban Block	Area of village in acres and of town/ ward in Km²	Occupied residential houses	Total No. of households	Total Population (including Institutional and houseless population) P	M	F	Scheduled Castes M	Scheduled Castes F	Scheduled Tribes M	Scheduled Tribes F	Literate and educated persons M	Literate and educated persons F	(I-IX) Total Workers M	(I-IX) Total Workers F
1	2	3	4	5	6	7	8	9	10	11	12	13	14	15	16
															UNCHAHRA
10/III	**Unchahara (N. M.)**	0.34	1,620	1,769	9,662	4,975	4,687	809	793	134	121	2,632	1,041	2,261	538
	Block No. 1		*105*	*128*	*692*	*374*	*318*	*10*	*8*	*17*	*12*	*210*	*104*	*140*	*41*
	Block No. 2		*87*	*95*	*521*	*274*	*247*	*32*	*35*	...	...	*161*	*93*	*123*	*38*
	Block No. 3		*108*	*121*	*597*	*301*	*296*	*17*	*21*	...	...	*170*	*26*	*151*	*111*
	Block No. 4		*64*	*84*	*442*	*223*	*219*	*25*	*21*	...	...	*101*	*36*	*108*	*8*
	Block No. 5		*150*	*113*	*547*	*287*	*260*	*109*	*100*	*71*	*65*	*52*	*4*	*131*	*39*
	Block No. 6		*75*	*84*	*459*	*249*	*210*	*55*	*50*	...	...	*103*	*29*	*121*	*10*
	Block No. 7		*42*	*43*	*244*	*129*	*115*	...	...	*5*	*3*	*71*	*19*	*60*	*5*
	Block No. 8		*70*	*75*	*596*	*311*	*285*	...	...	...	...	*224*	*122*	*126*	*2*
	Block No. 9		*65*	*65*	*352*	*181*	*171*	...	...	...	...	*135*	*69*	*84*	*10*
	Block No. 10		*38*	*41*	*286*	*151*	*135*	...	...	...	...	*104*	*44*	*64*	*3*
	Block No. 11		*77*	*92*	*489*	*254*	*235*	...	...	...	...	*172*	*63*	*113*	*21*
	Block No, 12		*43*	*48*	*303*	*153*	*150*	...	...	...	...	*102*	*31*	*65*	*22*
	Block No 13		*60*	*70*	*398*	*206*	*192*	...	...	...	...	*90*	*23*	*89*	*7*
	Block No, 14		*55*	*58*	*373*	*178*	*195*	*40*	*65*	...	...	*99*	*41*	*87*	*36*
	Block No. 15		*69*	*80*	*437*	*201*	*236*	*45*	*38*	...	...	*78*	*37*	*98*	*13*
	Block No. 16		*64*	*69*	*409*	*202*	*207*	...	...	...	...	*129*	*69*	*72*	*9*
	Block No. 17		*150*	*160*	*820*	*417*	*403*	*149*	*143*	...	...	*205*	*59*	*201*	*77*
	Block No. 18		*139*	*137*	*778*	*408*	*370*	*116*	*107*	...	...	*224*	*85*	*175*	*11*
	Block No. 19		*77*	*77*	*404*	*204*	*200*	*203*	*198*	...	...	*38*	*2*	*114*	*26*
	Block No. 20		*131*	*129*	*515*	*272*	*243*	*8*	*7*	*41*	*41*	*164*	*85*	*139*	*49*

UNCHAHRA (N. M.)

Workers																						
I		II		III		IV		V a		V (b)		VI		VII		VIII		IX		X Non-Workers		L.C. No.
M	F	M	F	M	F	M	F	M	F	M	F	M	F	M	F	M	F	M	F	M	F	
17	18	19	20	21	22	23	24	25	26	27	28	29	30	31	32	33	34	35	36	37	38	1
TOWN																						
311	8	287	207	52	8	26	2	502	166	353	49	23	1	287	24	62	1	358	72	2,714	4,149	10/III
10	2	10	1	7	...	...	...	18	8	20	3	...	...	41	11	5	...	29	16	234	277	1
17	1	6	5	1	...	...	...	14	11	35	15	2	...	28	1	1	...	19	5	151	209	2
15	2	12	20	3	1	4	...	63	79	27	8	1	...	7	...	3	1	16	...	150	185	3
7	...	28	...	...	...	1	...	24	4	26	...	1	...	8	1	...	...	13	3	115	211	4
1	...	78	32	2	1	...	...	32	2	2	...	1	...	...	..	...	...	15	4	156	221	5
12	...	9	6	7	1	14	2	55	1	5	...	...	...	11	...	...	...	8	...	128	200	6
16	...	6	2	7	...	...	...	20	3	8	...	...	...	1	...	...	...	2	...	69	110	7
16	...	...	...	1	...	4	...	38	1	10	...	1	...	47	...	...	...	9	1	185	283	8
7	...	...	...	3	...	...	...	33	8	2	...	...	...	22	2	...	...	17	...	97	161	9
9	1	...	...	...	...	1	...	24	1	7	...	...	...	11	...	1	...	11	1	87	132	10
9	...	...	...	8	4	2	...	13	3	23	6	...	...	22	4	1	...	35	4	141	214	11
13	...	1	19	...	...	...	...	1	...	30	3	...	...	15	...	1	...	4	...	88	128	12
13	...	4	1	6	1	...	...	13	...	35	3	1	...	4	1	3	...	10	1	117	185	13
35	...	10	33	1	...	...	...	4	...	19	2	...	...	2	...	1	...	15	1	91	159	14
44	...	2	...	4	...	...	...	24	3	6	1	1	...	3	...	1	...	13	9	103	223	15
10	...	3	2	...	...	...	...	15	3	8	...	...	...	4	...	...	...	32	4	130	198	16
34	...	32	47	...	...	...	...	56	22	38	6	7	1	9	...	5	...	20	1	216	326	17
21	1	1	1	1	...	...	...	44	3	30	...	1	...	29	1	4	...	44	5	233	359	18
13	...	81	26	1	...	...	...	1	...	5	...	1	...	1	...	8	...	3	...	90	174	19
9	1	4	12	...	...	...	...	10	14	17	2	6	...	22	3	28	...	43	17	133	194	20

PRIMARY CENSUS ABSTRACT

L.C. No	Name of Village/ Town/ Ward/ Urban Block	Area of village in acres and of town/ ward in Km²	Occupied residential houses	Total No. of households	Total Population (including institutional and houseless Population) P	M	F	Scheduled Castes M	F	Scheduled Tribes M	F	Literate and educated persons M	F	(I-IX) Total Workers M	F
1	2	3	4	5	6	7	8	9	10	11	12	13	14	15	16
10/3	**Amarpatan Tahsil (Rural)**	**1,252.9**	**32,890**		**90,695**			**8,777**		**16,310**		**26,437**		**48,577**	
			28,735		**1,80,749**			**90,054**		**8,763**		**16,174**		**5,316**	**23,436**
1	Kalla	974.00	62	99	562	268	294	23	36	13	10	91	13	186	132
2	Hardi	341.00	46	60	339	176	163	...	...	3	5	54	8	111	101
3	Teodhari	822.00	220	314	2,065	1,002	1,063	41	52	171	148	472	141	452	130
	Teodhari		*66*	*111*	*640*	*306*	*334*	*8*	*15*	*37*	*45*	*163*	*36*	*143*	*18*
	Sonhan Tola		*73*	*73*	*425*	*210*	*215*	...	...	*58*	*52*	*95*	*44*	*111*	*52*
	Debedaha Tola		*3*	*3*	*100*	*48*	*52*	*6*	*4*	...	...	*27*	*7*	*24*	*2*
	Chautha Tola		*48*	*75*	*567*	*273*	*294*	*13*	*17*	*36*	*19*	*122*	*22*	*107*	*20*
	Bauliha Tola		*30*	*25*	*333*	*165*	*168*	*14*	*16*	*40*	*32*	*65*	*32*	*67*	*38*
4	Dinapur	1,230.00	176	176	917	478	439	39	42	45	46	104	6	266	72
	Dinapur		*84*	*84*	*497*	*261*	*236*	*39*	*42*	...	...	*93*	*6*	*132*	*23*
	Bhautara		*92*	*92*	*420*	*217*	*203*	...	...	*45*	*46*	*11*	...	*134*	*49*
5	Silpari	760.00	82	82	441	203	238	7	8	36	32	90	22	103	48
6	Seherua No. 1	268.00	20	20	116	55	61	...	...	...	...	26	1	23	3
7	Seherua No. 2	243.00	9	9	58	29	29	...	...	...	...	6	2	16	4
8	Teodhara No. 1	773.00	59	82	431	205	226	54	63	72	79	37	4	118	110
9	Rugwa	317.00	22	24	152	71	81	...	...	18	18	32	10	32	11
10	Teodhara No. 2	988.00	81	90	587	265	322	12	7	32	43	112	37	124	57
	Teodhara No. 2		*26*	*30*	*221*	*103*	*118*	*4*	...	*9*	*15*	*43*	*13*	*49*	*21*
	Bhathiya		*16*	*18*	*120*	*54*	*66*	...	...	...	...	*21*	*7*	*23*	*9*
	Khuthi		*39*	*42*	*246*	*108*	*138*	*8*	*7*	*23*	*28*	*48*	*17*	*52*	*27*
11	Karra	335.00	18	22	106	56	50	3	3	11	12	25	6	29	9
12	Birsinghpur	271.00	1	1	4	1	3	1	3	...	...	...	...	1	1
13	Putariha	133.00	12	19	110	51	59	9	16	9	22	16	9	27	17
14	Samogar Unmukt	185.00	46	48	201	138	123	14	15	48	40	18	2	77	59
15	Samogar Kothar	577.00	18	18	96	48	48	...	...	...	...	19	3	26	1
16	Semariya	1,050.00	118	124	714	352	362	40	43	37	35	121	39	157	69
17	Aira	1,597.00	164	165	916	474	442	43	46	30	45	97	8	244	12
18	Padariya Kalan	906.00	22	24	119	55	64	...	...	...	...	12	1	25	2
19	Padariya Khurd	266.00	...	...	...	...	Uninhabited			...	...	...	...	...	...
20	Korigawan	1,172.00	127	148	779	397	382	101	117	16	16	144	16	211	129
21	Karhi Lamin	748.00	59	74	441	212	229	56	58	...	...	76	18	89	54
22	Rimar	827.00	37	43	314	154	160	...	3	7	14	66	13	77	46
23	Bardaha	279.00	19	21	125	64	61	...	...	30	22	12	4	38	21
24	Baheliya	1,030.00	58	59	323	151	172	..	...	...	...	48	23	76	2
25	Khutaha	1,123.00	145	145	910	461	449	29	52	54	59	143	13	254	155
26	Sahijana	118.00	...	...	...	...	Uninhabited			...	...	...	...	...	...
27	Kothar	752.00	37	37	261	143	118	34	29	...	...	2	1	75	17
28	Bairpar	127.00	...	...	...	...	Uninhabited			...	...	...	...	...	...
29	Bela	1,408.00	178	218	1,253	647	606	107	106	65	57	180	20	339	209
	Bela Khas		*56*	*56*	*382*	*196*	*186*	...	...	...	...	*82*	*9*	*98*	*53*
	Geraha Tola		*8*	*8*	*60*	*35*	*25*	...	...	*20*	*17*	*8*	...	*22*	*15*
	Bela		*114*	*154*	*811*	*416*	*395*	*107*	*106*	*45*	*40*	*90*	*11*	*219*	*141*
30	Ruhiya	865.00	75	79	468	241	227	60	55	24	23	42	13	133	44
31	Shah	744.00	59	69	362	175	187	...	...	5	6	50	12	94	66
32	Pagra	1,597.00	187	227	1,254	622	632	19	18	110	116	134	23	339	370
33	Mahudar	1,069.00	162	203	997	489	508	50	57	68	68	151	32	249	211
34	Kemar	1,079.00	75	84	501	246	255	53	49	17	21	74	10	119	54

AMARPATAN TAHSIL

Workers																						
I		II		III		IV		V(a)		V(b)		VI		VII		VIII		IX		X Non-Workess		L.C. No.
M	F	M	F	M	F	M	F	M	F	M	F	M	F	M	F	M	F	M	F	M	F	
17	18	19	20	21	22	23	24	25	26	27	28	29	30	31	32	33	34	35	36	37	38	1
25,516	**7,378**	**15,069**	**14,433**	**1,386**	**294**	**15**	**1**	**2,869**	**1,003**	**276**	**20**	**127**	**12**	**1,027**	**144**	**123**	**16**	**2,169**	**135**	**42,118**	**66,618**	**10/3**
140	106	33	23	...	...	...	...	...	...	11	3	...	...	1	...	...	...	1	...	82	162	1
102	98	5	3	...	...	...	...	...	...	1	...	...	...	1	...	...	...	2	...	65	62	2
223	26	141	101	6	1	...	...	22	...	3	...	...	...	10	1	...	...	47	1	550	933	3
74	*16*	*33*	*1*	...	...	...	...	*16*	...	...	...	...	...	*5*	*1*	...	...	*15*	...	*163*	*316*	
43	*10*	*45*	*40*	*5*	*1*	...	...	...	...	...	..	...	...	*2*	...	...	...	*16*	*1*	*99*	*163*	
16	...	*3*	*2*	...	...	...	...	...	...	...	...	...	...	...	...	...	...	*5*	...	*24*	*50*	
61	...	*27*	*20*	*1*	...	...	...	*6*	...	*2*	...	...	...	*2*	...	...	...	*8*	...	*166*	*274*	
29	...	*33*	*38*	...	...	...	...	...	...	*1*	...	...	...	*1*	...	...	...	*3*	...	*98*	*130*	
133	3	119	69	3	...	...	...	...	...	2	...	...	...	1	...	1	...	7	...	212	367	4
95	*1*	*26*	*22*	*2*	...	...	...	...	...	*2*	...	...	...	*1*	...	...	...	*6*	...	*129*	*213*	
38	*2*	*93*	*47*	*1*	...	...	...	...	...	...	...	...	...	...	...	*1*	...	*1*	...	*83*	*154*	
66	19	28	29	...	...	...	...	...	...	...	...	...	...	...	...	...	...	9	...	100	190	5
23	3	...	...	...	...	...	...	...	...	...	...	...	...	...	...	...	...	...	...	32	58	6
14	4	1	...	...	...	...	...	...	...	...	...	...	...	...	...	...	...	1	...	13	25	7
49	42	55	64	4	3	...	...	3	1	...	...	...	...	1	...	1	...	5	...	87	116	8
11	...	10	11	...	...	...	...	...	...	...	...	1	...	2	...	...	...	8	...	39	70	9
72	5	41	52	1	...	...	...	...	...	...	...	...	...	...	...	1	...	9	...	141	265	10
24	...	*19*	*21*	*1*	...	...	...	...	...	...	...	...	...	...	...	*1*	...	*4*	...	*54*	*97*	
15	...	*6*	*9*	...	...	...	...	...	...	...	...	...	...	...	...	...	...	*2*	...	*31*	*57*	
33	*5*	*16*	*22*	...	...	...	...	...	...	...	...	...	...	...	...	...	...	*3*	...	*56*	*111*	
16	1	11	8	...	...	...	...	...	...	...	...	...	...	...	...	...	...	2	...	27	41	11
1	1	...	...	...	...	...	...	...	...	...	...	...	...	...	...	...	...	...	...	...	2	12
15	...	5	14	1	...	...	...	3	3	...	...	...	...	2	...	...	...	1	...	24	42	13
41	12	34	47	...	...	...	...	...	...	...	...	1	...	...	...	...	...	1	...	61	64	14
21	...	...	...	...	1	...	...	...	...	2	...	...	...	...	...	...	...	3	...	22	47	15
89	8	44	58	...	...	...	...	8	...	...	...	...	...	8	3	...	...	8	...	195	293	16
109	3	130	9	...	...	...	...	3	...	...	...	...	...	1	...	...	...	1	...	230	430	17
15	1	10	1	...	...	...	...	...	...	...	...	...	...	...	...	...	...	...	...	30	62	18
...	...	..	...	...	...	...	...	...	Uninhabited			...	...	...	...	...	...	...	...	...	...	19
90	35	78	88	10	6	...	...	18	...	...	...	...	...	2	...	2	...	11	...	186	253	20
48	15	31	38	...	...	1	...	...	...	...	...	...	...	3	1	...	...	6	...	123	175	21
46	4	8	42	16	...	...	...	...	...	...	...	...	...	2	...	...	...	5	...	77	114	22
17	2	17	19	4	...	...	...	...	...	...	...	...	...	...	...	...	...	...	...	26	40	23
70	2	1	...	...	...	...	...	...	...	...	...	...	...	1	...	1	...	3	...	75	170	24
121	27	122	127	...	1	...	...	1	...	2	...	...	...	2	...	...	...	6	...	207	294	25
...	...	...	...	...	...	...	...	...	Uninhabited			...	...	...	...	...	...	...	...	...	...	26
56	1	18	16	...	...	...	...	...	...	...	...	...	...	...	...	...	...	1	...	68	101	27
...	...	...	...	...	...	...	...	...	Uninhabited			...	...	...	...	...	...	...	...	...	...	28
119	73	134	123	1	...	...	...	34	8	1	...	15	...	23	1	1	...	11	4	308	397	29
57	*44*	*9*	*8*	*1*	...	...	...	*11*	...	...	...	*14*	...	*2*	...	...	...	*4*	*1*	*98*	*133*	
4	*4*	*14*	*11*	...	...	...	...	*2*	...	...	...	...	...	...	...	...	...	*2*	...	*13*	*10*	
58	*25*	*111*	*104*	...	...	...	...	*21*	*8*	*1*	...	*1*	...	*21*	*1*	*1*	...	*5*	*3*	*197*	*254*	
68	6	56	38	1	...	...	...	...	...	...	...	1	...	...	...	1	...	6	...	108	183	30
66	47	20	19	3	...	...	...	...	...	1	...	...	...	1	...	...	...	3	...	81	121	31
176	186	132	166	...	...	...	...	18	14	1	...	...	...	3	4	...	...	9	...	283	262	32
119	101	101	109	...	...	...	...	9	1	1	...	1	...	3	...	...	...	15	...	240	297	33
36	4	55	50	3	...	...	...	4	...	5	...	1	...	4	...	2	...	9	...	127	201	34

PRIMARY CENSUS ABSTRACT

L.C. No.	Name of Village/ Town/ Ward/ Urban Block	Area of village in acres and of town/ ward in Km	Occupied residential houses	Total No. of households	Total Population (including institutional and houseless population)			Scheduled Castes		Scheduled Tribes		Literate and educated persons		(I–IX) Total Workers	
					F	M	F	M	F	M	F	M	F	M	F
1	2	3	4	5	6	7	8	9	10	11	12	13	14	15	16
35	Badahari	293.00	94	95	606	310	296	18	15	21	16	114	19	140	46
36	Badahari Lilji	460.00	...	..	...	...	Uninhabited			...	...	...	...	...	...
37	Madha	526.00	42	42	274	142	132	17	24	...	...	32	1	71	12
38	Paipkhara	720.00	58	59	363	174	189	...	...	47	47	63	12	87	33
39	Padiya	450.00	47	53	372	193	179	31	31	7	3	42	...	100	40
40	Kesaura	572.00	17	24	135	69	66	...	...	7	4	5	...	28	1
41	Jhiriya Bajpain Tola	398.00	40	55	282	151	131	52	44	17	14	37	2	76	1
42	Jhiriya Koparihan Tola	439.00	44	47	271	132	139	...	...	23	22	43	4	75	17
43	Jhiriya Kothar	493.00	99	103	561	285	276	31	34	29	21	84	17	140	35
44	Kakalpur	3,192.00	288	318	1,721	881	840	79	67	101	96	272	44	485	103
	Jodhpur		*4*	*8*	*72*	*35*	*37*	...	...	...	...	*16*	*11*	*12*	*1*
	Shapur		*85*	*91*	*526*	*267*	*259*	*39*	*34*	*16*	*13*	*75*	*15*	*145*	*31*
	Duwaha		*9*	*9*	*52*	*27*	*25*	...	...	...	...	*11*	*2*	*15*	...
	Kakalpur		*190*	*210*	*1,071*	*552*	*519*	*40*	*33*	*85*	*83*	*170*	*16*	*313*	*71*
45	Bara	401.00	26	28	162	84	78	...	...	30	25	19	1	46	21
46	Mauhari Katra	1,690.00	120	161	850	419	431	107	115	13	6	140	60	175	70
47	Deu	1,042.00	109	140	694	362	332	55	49	65	55	106	8	179	80
48	Ahirgaon	1,519.00	162	197	1,244	613	631	36	32	103	107	209	44	326	150
	Ahirgaon		*58*	*73*	*488*	*237*	*251*	*25*	*18*	*2*	*2*	*84*	*27*	*125*	*70*
	Bodha Tola		*21*	*27*	*172*	*87*	*85*	...	...	..	...	*41*	*8*	*41*	*1*
	Kua Tola		*23*	*29*	*210*	*109*	*101*	...	...	*36*	*37*	*38*	*3*	*58*	*23*
	Lamgodiya Tola		*25*	*29*	*169*	*80*	*89*	*11*	*14*	*38*	*44*	*18*	*1*	*46*	*39*
	Mudkariya Tola		*35*	*39*	*205*	*100*	*105*	...	...	*27*	*24*	*28*	*5*	*55*	*17*
49	Dhatua	734.00	63	83	451	227	224	42	40	37	36	40	2	126	69
50	Kirhai	357.00	50	54	320	172	148	45	41	...	...	34	4	87	30
51	Umari *alias* Shivraji	2,305.00	107	117	680	343	337	...	...	109	123	122	16	198	142
	Umari		*74*	*79*	*429*	*207*	*222*	...	...	*94*	*110*	*54*	*3*	*134*	*107*
	Shivraji		*33*	*38*	*251*	*136*	*115*	...	...	*15*	*13*	*68*	*13*	*64*	*35*
52	Odhki	165.00	...	...	...	...	Uninhabited			...	...	...	...	...	...
53	Bachhara	579.00	74	86	488	257	231	67	59	61	53	63	8	132	59
54	Koluha	386.00	38	49	315	145	170	...	...	32	31	56	17	73	26
55	Pal	674.00	98	113	717	346	371	67	67	39	35	134	38	182	115
56	Bairagal	124.00	...	...	...	...	Uninhabited			...	...	...	...	...	...
57	Kotri	43.00	...	...	...	...	Uninhabited			...	...	...	...	...	...
58	Kotra	321.00	66	75	468	212	256	15	17	39	50	73	8	115	91
59	Judmaniya	445.00	24	26	139	66	73	...	...	...	...	22	4	30	27
60	Semri	426.00	40	46	246	119	127	6	8	13	16	57	6	50	18
61	Mauhariya	249.00	...	...	...	...	Uninhabited			...	...	...	...	...	...
62	Bari	726.00	37	39	227	117	110	1	...	13	14	48	7	55	16
63	Sarbaka	466.00	63	70	393	183	210	25	23	13	28	55	10	97	62
64	Karhi Joginhai	658.00	72	76	365	188	177	79	82	9	11	35	7	100	80
65	Kakra	1,959.00	173	203	1,061	535	526	52	58	32	32	201	26	287	123
	Kurmiyan Tola		*47*	*53*	*340*	*174*	*166*	...	...	*26*	*30*	*68*	*3*	*87*	*22*
	Godariyan Tola		*32*	*36*	*177*	*82*	*95*	*52*	*58*	...	...	*10*	*3*	*52*	*40*
	Badka Tola		*94*	*114*	*544*	*279*	*265*	...	...	*6*	*2*	*123*	*20*	*148*	*61*
66	Padaha	274.00	35	43	189	91	98	15	27	26	29	26	...	52	26
67	Raikwar	1,001.00	145	156	870	441	429	34	38	47	37	112	10	257	61
	Badka ka Tola		*111*	*118*	*635*	*325*	*310*	*34*	*38*	*47*	*37*	*84*	*5*	*193*	*56*
	Chhot ka Tola		*34*	*38*	*235*	*116*	*119*	...	...	...	...	*28*	*5*	*64*	*5*

AMARPATAN TAHSIL

Workers																						
I		II		III		IV		V (a)		V (b)		VI		VII		VIII		IX		X Non-Workers		L. C. No.
M	F	M	F	M	F	M	F	M	F	M	F	M	F	M	F	M	F	M	F	M	F	
17	18	19	20	21	22	23	24	25	26	27	28	29	30	31	32	33	34	35	36	37	38	1
95	3	38	42	2	...	...	...	...	...	...	...	...	...	...	...	1	...	4	1	170	250	35
...	...	...	...	...	...	...	...	Uninhabited				...	...	...	...	...	...	...	...	...	...	36
51	...	13	12	3	...	...	...	2	...	1	...	...	...	...	...	...	...	1	...	71	120	37
41	...	36	31	4	2	...	...	...	...	...	...	...	...	...	...	...	...	6	...	87	156	38
56	3	37	37	3	...	...	...	...	...	...	...	..	...	...	...	1	...	3	...	93	139	39
7	...	21	1	...	...	...	...	...	...	...	...	...	...	...	...	...	...	...	...	41	65	40
14	1	61	...	...	...	...	...	...	...	...	...	...	...	...	...	...	...	1	...	75	130	41
58	...	16	17	...	...	...	...	...	...	...	...	...	...	...	...	...	...	1	...	57	122	42
96	...	39	35	...	...	...	...	...	...	...	...	...	...	...	...	...	...	5	...	145	241	43
321	26	113	75	6	...	...	...	16	2	...	...	2	...	7	...	...	...	20	...	396	737	44
10	1	...	...	...	...	...	...	...	...	...	...	...	...	...	...	...	...	2	...	23	36	
101	9	32	20	1	...	...	...	2	2	...	...	1	...	2	...	...	...	6	...	122	228	
14	...	...	...	...	...	...	...	...	...	...	...	...	...	...	...	...	...	1	...	12	25	
196	16	81	55	5	...	...	...	14	...	...	...	1	...	5	...	...	...	11	...	239	448	
16	...	27	21	...	...	...	...	...	...	...	...	...	...	...	...	1	...	2	...	38	57	45
81	4	79	65	2	...	...	...	...	...	2	...	...	...	1	...	...	...	10	1	244	361	46
90	5	66	75	2	...	...	...	1	...	1	...	...	...	7	...	...	...	12	...	183	252	47
200	51	79	76	8	16	...	...	8	6	1	...	...	...	5	1	1	...	24	...	287	481	48
83	50	24	19	1	1	...	...	...	..	1	...	...	...	1	...	1	...	15	...	111	181	
35	1	...	...	...	...	...	...	...	...	...	...	...	...	3	...	...	...	3	...	46	84	
38	...	18	22	...	1	...	...	...	...	...	...	...	...	...	...	...	...	2	...	51	78	
13	...	22	24	3	9	...	...	5	5	...	...	...	...	1	1	...	...	2	...	34	50	
31	...	15	11	4	5	...	...	3	1	...	...	...	...	...	...	...	...	2	...	45	88	
68	16	50	47	...	...	...	...	4	5	1	...	...	...	...	1	...	...	3	...	101	155	49
59	9	17	21	...	...	...	...	2	...	3	...	...	...	3	...	...	...	3	...	85	118	50
118	74	55	64	10	3	...	...	2	...	2	...	1	1	2	...	3	...	5	...	145	195	51
71	50	45	53	9	3	...	...	2	...	...	...	1	1	2	...	1	...	3	...	73	115	
47	24	10	11	1	...	...	...	...	...	2	...	...	...	...	...	2	...	2	...	72	80	
...	...	...	...	...	...	...	...	Uninhabited				...	...	...	...	...	...	...	...	...	...	52
79	21	41	34	7	4	...	...	2	...	...	...	...	...	...	...	...	...	3	...	125	172	53
39	8	18	16	5	2	...	...	9	...	...	...	...	...	1	...	...	...	1	...	72	144	54
82	39	54	59	13	4	...	...	16	8	3	...	...	...	8	5	...	...	6	...	164	256	55
...	...	...	...	...	...	...	...	Uninhabited				...	...	...	...	...	...	...	...	...	...	56
...	...	...	...	...	...	...	...	Uninhabited				...	...	...	...	...	...	...	...	...	...	57
59	42	38	39	3	2	...	...	10	8	...	...	...	...	1	...	...	...	4	...	97	165	58
27	26	...	1	...	...	...	...	...	...	...	...	...	...	...	...	...	...	3	...	36	46	59
35	4	12	14	...	...	...	...	1	...	1	...	...	...	...	...	...	...	1	...	69	109	60
...	...	...	...	...	...	...	...	Uninhabited				...	...	...	...	...	...	...	...	...	...	61
42	3	11	13	...	...	...	...	...	...	...	...	...	...	...	...	...	...	2	...	62	94	62
48	18	38	43	...	...	1	...	3	...	...	...	...	...	2	1	1	...	4	...	86	148	63
18	3	57	58	2	2	...	...	17	14	...	...	...	...	3	3	...	...	3	...	88	97	64
156	11	106	112	3	...	...	...	13	...	...	...	1	...	2	...	...	...	6	...	248	403	65
57	1	23	21	1	...	...	...	2	...	...	...	...	...	1	...	...	...	3	...	87	144	
20	3	31	37	...	...	...	...	1	...	...	...	...	...	...	...	...	...	...	...	30	55	
79	7	52	54	2	...	...	...	10	...	...	...	1	...	1	...	...	...	3	...	131	204	
23	2	27	23	...	...	...	...	2	1	...	...	...	...	...	...	...	...	...	...	39	72	66
177	4	62	56	...	...	...	...	6	...	1	...	...	...	1	...	1	...	9	1	184	368	67
130	2	49	54	...	...	...	...	6	...	1	...	...	...	1	...	1	...	5	...	132	254	
47	2	13	2	...	...	...	...	...	...	...	...	...	...	...	...	...	...	4	1	52	114	

PRIMARY CENSUS ABSTRACT

L.C. No.	Name of Village/ Town/ Ward/ Urban Block	Area of village in acres and of town/ ward in Km²	Occupied residential houses	Total No. of households	Total Population (including Institutional and houseless population) P	M	F	Scheduled Castes M	F	Scheduled Tsibes M	F	Literate and educated persons M	F	(I-IX) Total Workers M	F
1	2	3	4	5	6	7	8	9	10	11	12	13	14	15	16
68	Bedura Khurd	31.00	...	...	...	...	Uninhabited			...	...	...	...	...	...
69	Bedura Unmukt	134.00	5	5	39	18	21	...	...	...	...	15	12	7	...
70	Bedura Kalan	210.00	50	53	316	152	164	1	4	42	51	37	8	92	69
71	Dhaurahra	1,377.00	170	173	1,044	512	532	63	59	66	78	110	17	266	89
	Dhaurahra Dhani Tola		*57*	*59*	*364*	*179*	*185*	*33*	*28*	*16*	*22*	*24*	*2*	*94*	*27*
	Beech Ka Tola		*50*	*51*	*306*	*143*	*163*	*30*	*31*	*17*	*26*	*37*	*6*	*79*	*35*
	Bada Tola		*63*	*63*	*374*	*190*	*184*	...	...	*33*	*30*	*49*	*9*	*93*	*27*
72	Mauhat	1,456.00	123	130	806	397	409	14	9	39	44	120	36	213	67
	Tikra Tola		*26*	*27*	*191*	*100*	*91*	*14*	*9*	*16*	*16*	*20*	*11*	*52*	*22*
	Budhua Tola		*79*	*84*	*511*	*252*	*259*	...	...	*23*	*28*	*83*	*24*	*139*	*40*
	Parmanda Tola		*18*	*19*	*104*	*45*	*59*	...	...	...	...	*17*	*1*	*22*	*5*
73	Gora	2,858.00	204	249	1,547	793	754	53	50	60	67	202	36	447	237
	Chandolin Tola		*14*	*14*	*89*	*51*	*38*	...	...	...	...	*18*	*1*	*21*	...
	Budhua Tola		*58*	*78*	*463*	*234*	*229*	*23*	*22*	*8*	*8*	*57*	*14*	*125*	*10*
	Parmanda Tola		*104*	*125*	*810*	*408*	*402*	*30*	*28*	*44*	*52*	*98*	*10*	*242*	*186*
	Gora		*28*	*32*	*185*	*100*	*85*	...	...	8	7	*29*	*11*	*59*	*41*
74	Bhishampur	5,813.00	397	435	2,395	1,240	1,155	39	40	125	135	282	29	736	480
	Bhishampur		*74*	*86*	*427*	*227*	*200*	...	...	*38*	*30*	*42*	*2*	*116*	*101*
	Bada Tola 2		*98*	*112*	*621*	*329*	*292*	...	...	...	...	*90*	*11*	*193*	*100*
	Gadhi Tola		*79*	*80*	*443*	*225*	*218*	*26*	*26*	...	...	*76*	*10*	*134*	*71*
	Pamaran Tola		*23*	*24*	*150*	*77*	*73*	...	...	*7*	*12*	*17*	*4*	*44*	*21*
	Khirichi Tola		*40*	*49*	*285*	*146*	*139*	*13*	*14*	*33*	*42*	*25*	...	*106*	*82*
	Kachhiyan Tola		*83*	*84*	*469*	*236*	*233*	...	...	*47*	*51*	*32*	*2*	*143*	*105*
75	Pathara Tola	4,734.00	80	90	419	207	212	4	7	195	197	21	...	134	120
	Jakira Tola		*41*	*48*	*197*	*96*	*101*	*4*	*7*	*85*	*86*	*5*	...	*66*	*55*
	Godan Tola		*33*	*36*	*192*	*99*	*93*	...	...	*98*	*93*	*14*	...	*58*	*52*
	Badhan Tola		*6*	*6*	*30*	*12*	*18*	...	...	*12*	*18*	*2*	...	*10*	*13*
76	Kumhari	941.00	133	162	989	485	504	25	29	59	59	119	24	272	199
77	Deori Jagdishpur	724.00	165	212	1,103	549	554	41	47	46	34	147	6	292	168
78	Naugma	835.00	166	198	1,062	520	542	52	49	45	38	155	24	261	72
79	Bagwahi	462.00	94	114	662	315	347	39	44	50	32	80	8	158	137
80	Bakaina	209.00	24	25	142	65	77	...	...	22	25	20	1	39	19
81	Birdatt	1,222.00	108	120	684	342	342	...	...	78	79	114	28	181	106
82	Madhi	632.00	80	92	535	265	270	24	22	37	52	91	28	132	66
83	Chorkhadi	2,501.00	285	287	1,491	745	746	82	52	185	208	194	25	390	221
	Chorkhadi		*64*	*64*	*361*	*186*	*175*	*8*	*3*	*61*	*55*	*36*	*3*	*88*	*47*
	Barha		*54*	*54*	*338*	*158*	*180*	*27*	*4*	*13*	*46*	*52*	*4*	*79*	*4*
	Chheraha		*142*	*143*	*675*	*341*	*334*	*47*	*45*	*74*	*72*	*99*	*15*	*190*	*135*
	Gopalpur		*25*	*26*	*117*	*60*	*57*	...	...	*37*	*35*	*7*	*3*	*33*	*35*
84	Obra	2,066.00	187	237	1,389	711	678	57	45	88	83	190	42	378	145
85	Birdatt kigra	58.00	...	...	...	...	Uninhabited			...	...	...	...	...	...
86	Amarpatan	648.00	707	1,056	5,154	2,728	2,426	434	438	109	120	1274	451	1373	415
87	Paraswahi	1,344.00	144	193	925	455	470	31	27	105	98	122	32	257	173
88	Lalpur	1,389.00	287	367	1,808	943	865	75	69	150	121	304	44	550	189
89	Barreh Bada	1,460.00	95	117	621	314	307	66	66	53	53	61	1	173	132
90	Barreh Chauhan Tola	105.00	2	2	6	3	3	...	...	...	...	...	...	2	2
91	Barreh Mani Ram	105.00	1	1	4	2	2	...	...	...	...	...	...	1	1
92	Barreh Bihari Ram	45.00	...	...	...	...	Uninhabited			...	...	...	...	...	...
93	Barreh Jokhuram	69.00	1	1	2	1	1	...	...	...	...	1	...	1	...
94	Barreh Pata Tola	108.00	10	10	46	25	21	...	...	...	...	14	...	13	...

AMARPATAN TAHSIL

Workers																						
I		II		III		IV		V(a)		V(b)		VI		VII		VIII		IX		X Non-Workess		L.C. No.
M	F	M	F	M	F	M	F	M	F	M	F	M	F	M	F	M	F	M	F	M	F	
17	18	19	20	21	22	23	24	25	26	27	28	29	30	31	32	33	34	35	36	37	38	1
...	...	...	...	...	...	...	...	...	Uninhabited					...	...	...	...	...	...	...	...	68
7	...	...	...	...	...	...	...	...	...	...	...	...	...	...	...	...	...	...	...	11	21	69
28	3	56	65	...	...	...	...	3	1	...	...	...	...	1	...	...	...	4	...	60	95	70
131	28	110	60	...	...	...	...	11	1	...	...	...	...	3	...	...	...	11	...	246	443	71
51	*27*	*43*	...	...	...	...	...	...	...	...	...	...	...	...	..	...	...	...	...	*85*	*158*	
37	...	*28*	*34*	...	...	...	...	*7*	*1*	...	...	...	...	*3*	...	...	...	*4*	...	*64*	*128*	
43	*1*	*39*	*26*	...	...	...	...	*4*	...	...	...	...	...	...	...	...	...	*7*	...	*97*	*157*	
120	6	63	58	6	...	...	...	12	3	...	...	1	...	1	...	1	...	9	...	184	342	72
14	...	*26*	*21*	*4*	...	...	...	*5*	*1*	...	...	*1*	...	...	...	*1*	...	*1*	...	*48*	*69*	
84	*2*	*37*	*36*	*2*	...	...	...	*7*	*2*	...	...	...	...	*1*	...	...	...	*8*	...	*113*	*219*	
22	*4*	...	*1*	...	...	...	...	...	...	...	...	...	...	...	...	...	...	...	...	*23*	*54*	
242	99	89	94	2	...	...	1	92	42	5	...	...	...	2	...	...	...	15	1	346	517	73
17	...	...	...	...	...	...	...	...	...	...	...	...	...	...	...	...	...	*4*	...	*30*	*38*	
67	*10*	*20*	...	...	...	...	...	*25*	...	*5*	...	...	...	...	...	...	...	*8*	...	*109*	*219*	
126	*76*	*59*	*78*	*1*	...	...	*1*	*53*	*30*	...	...	...	...	*2*	...	...	...	*1*	*1*	*166*	*216*	
32	*13*	*10*	*16*	*1*	...	...	...	*14*	*12*	...	...	...	...	...	...	...	...	*2*	...	*41*	*44*	
419	231	269	246	12	1	...	...	8	...	...	...	...	...	11	...	1	...	16	2	504	675	74
65	*52*	*37*	*48*	...	...	...	...	*4*	...	...	...	...	...	*3*	...	*1*	...	*6*	*1*	*111*	*99*	
173	*95*	*6*	*5*	...	...	...	...	*3*	...	...	...	...	...	*5*	...	...	...	*6*	...	*136*	*192*	
67	*28*	*59*	*42*	*1*	...	...	...	*1*	...	...	...	...	...	*3*	...	...	...	*3*	*1*	*91*	*147*	
27	*6*	*13*	*15*	*4*	...	...	...	...	...	...	...	...	...	...	...	...	...	...	...	*33*	*52*	
19	*19*	*79*	*62*	*7*	*1*	...	...	...	...	...	...	...	...	...	...	...	...	*1*	...	*40*	*57*	
68	*31*	*75*	*74*	...	...	...	...	...	...	...	...	...	...	...	...	...	...	...	...	*93*	*128*	
56	63	35	52	38	4	...	...	3	1	...	...	...	...	2	...	...	...	...	...	73	92	75
22	*25*	*15*	*27*	*26*	*2*	...	...	*2*	*1*	...	...	...	...	*1*	...	...	...	...	...	*30*	*46*	
26	*27*	*19*	*23*	*11*	*2*	...	...	*1*	...	...	...	...	...	*1*	...	...	...	...	...	*41*	*41*	
8	*11*	*1*	*2*	*1*	...	...	...	...	...	...	...	...	...	...	...	...	...	...	...	*2*	*5*	
176	129	52	69	10	1	...	...	8	...	...	...	2	...	4	...	7	...	13	...	213	305	76
138	14	78	125	8	3	...	...	17	7	5	...	...	...	12	10	6	...	28	9	257	386	77
152	16	56	50	17	...	...	..	19	4	...	...	...	...	1	...	1	...	15	2	259	470	78
75	54	74	81	...	...	...	...	5	2	...	...	...	...	...	...	...	...	4	...	157	210	79
24	2	15	17	...	...	...	...	...	...	...	...	..	...	...	...	...	...	...	...	26	58	80
97	31	71	75	...	...	...	...	6	...	...	...	...	...	2	...	...	...	5	...	161	236	81
69	3	57	63	...	...	...	...	...	...	1	...	...	...	...	...	...	...	5	...	133	204	82
194	41	175	179	...	...	...	...	4	1	2	...	...	...	4	...	...	...	11	...	355	525	83
44	*3*	*39*	*44*	...	...	...	...	...	...	*2*	...	...	...	...	...	...	...	*3*	...	*98*	*128*	
57	*2*	*20*	*2*	...	...	...	...	...	...	...	...	...	...	...	...	...	...	*2*	...	*79*	*176*	
85	*36*	*91*	*98*	...	...	...	...	*4*	*1*	...	...	...	...	*4*	...	...	...	*6*	...	*151*	*199*	
8	...	*25*	*35*	...	...	...	...	..	...	...	...	...	...	...	...	...	...	...	...	*27*	*22*	
178	3	121	138	2	...	...	...	29	4	4	...	1	...	2	...	...	...	41	...	333	533	84
...	...	...	...	...	...	...	...	...	Uninhabited					...	...	...	...	...	...	...	...	85
196	6	218	242	27	2	...	...	402	113	49	5	19	5	231	16	16	...	215	26	1,355	2,011	86
126	68	119	104	...	...	...	...	2	...	...	...	...	...	...	...	...	...	10	1	198	297	87
117	9	159	154	161	6	...	...	54	18	13	...	...	...	21	1	2	...	23	1	393	676	88
79	53	80	75	...	...	...	...	9	4	...	...	...	...	...	...	...	...	5	...	141	175	89
1	1	1	1	...	...	...	...	...	...	...	...	...	...	...	...	...	...	...	...	1	1	90
1	1	...	...	...	...	...	...	...	...	...	...	...	...	...	...	...	...	...	...	1	1	91
...	...	...	...	...	...	...	...	...	Uninhabited					...	...	...	...	...	...	...	...	92
1	...	...	...	...	...	...	...	...	...	...	...	...	...	...	...	...	...	...	...	...	1	93
13	...	...	...	...	...	...	...	...	...	...	...	...	...	...	...	...	...	...	...	12	21	94

PRIMARY CENSUS ABSTRACT

L.C. No.	Name of Village/ Town/ Ward/ Urban Block	Area of village in acres and of town/ ward in Km²	Occupied residential houses	Total No. of households	Total Population (including institutional and houseless population)			Scheduled Castes		Scheduled Tribes		Literate and educated persons		(I-IX) Total Workers	
					F	M	F	M	F	M	F	M	F	M	F
1	2	3	4	5	6	7	8	9	10	11	12	13	14	15	16
95	Barreh Gurdayal Ram	176.00	2	2	4	2	2	...	...	...	...	...	...	2	2
96	Barreh Akadaha Tola	136.00	...	...	..	...	Uninhabited			...	...	..	...	...	...
97	Jarmohra	503.00	43	58	316	159	157	4	3	82	64	55	4	101	49
98	Gadauli	390.00	24	29	162	80	82	...	...	...	...	51	16	37	10
99	Umrahi Bihari Ram	653.00	5	6	19	12	7	4	4	...	...	6	3	7	3
100	Umarahi Mathurian	318.00	21	57	154	102	52	...	...	1	...	87	29	64	6
101	Mauhariya Lalu Bagaicha	10.00	...	...	...	...	Uninhabited			...	...	...	...	...	...
102	Mauhariya Hanuman	57.00	...	...	...	...	Uninhabited			...	...	...	...	...	...
103	Mauhariya Mathuriyan	301.00	22	24	116	58	58	...	...	...	...	9	...	39	36
104	Mauhariya lalan	473.00	63	76	452	235	217	45	41	37	41	46	14	130	100
105	Kasei	355.00	16	18	138	70	68	...	...	51	51	15	3	41	34
106	Mauhariya Ramvishal	18.00	...	...	...	...	Uninhabited			...	...	...	...	...	...
107	Mauhariya Dewarth	211.00	...	...	...	...	Uninhabited			...	...	...	...	...	...
108	Mauhariya Ramgopal	221.00	...	...	...	...	Uninhabited			...	...	...	...	...	...
109	Mauhariya Jagannath	468.00	23	23	135	70	65	...	...	44	44	20	3	41	36
110	Nadan Tola	3,031.00	137	148	821	396	425	75	97	60	67	93	39	197	121
	Nadan Tola		*28*	*30*	*146*	*67*	*79*	*30*	*42*	*19*	*19*	*11*	*9*	*37*	*35*
	Singdai Tola		*35*	*38*	*222*	*98*	*124*	*1*	*6*	*28*	*38*	*29*	*9*	*48*	*34*
	Barha Tola		*74*	*80*	*453*	*231*	*222*	*44*	*49*	*13*	*10*	*58*	*21*	*112*	*52*
111	Judmaniya	546.00	88	105	457	238	219	26	29	67	65	38	2	140	96
112	Itma	1,177.00	154	200	1,058	540	518	56	53	49	42	161	54	324	235
113	Kirhai	1,108.00	86	106	610	302	308	...	...	117	114	87	37	164	123
114	Pataur	547.00	...	...	...	..	Uninhabited			...	...	...	...	...	...
115	Kharam Kheda	6,163.00	570	675	3,368	1,660	1,708	247	244	122	150	422	56	944	494
	Kharam Kheda		*131*	*146*	*769*	*389*	*380*	...	...	*2*	*3*	*109*	*7*	*229*	*158*
	Bada Tola		*67*	*84*	*374*	*172*	*202*	*78*	*94*	*39*	*51*	*19*	*2*	*108*	*87*
	Sukhu Tola		*82*	*88*	*456*	*231*	*225*	*55*	*50*	...	...	*60*	*1*	*132*	*78*
	Chaudha Tola		*122*	*167*	*762*	*371*	*391*	*98*	*85*	*81*	*96*	*80*	*16*	*210*	*130*
	Shivpur Tola		*23*	*24*	*141*	*65*	*76*	...	...	...	...	*16*	...	*37*	*5*
	Bamhnan Tola		*91*	*103*	*515*	*255*	*260*	...	...	...	...	*117*	*30*	*130*	*21*
	Ahiran Tola		*54*	*63*	*351*	*177*	*174*	*16*	*15*	...	...	*21*	...	*98*	*15*
116	Bartona	397.00	71	82	433	210	223	2	4	96	90	56	11	117	59
117	Suwa	1,153.00	90	123	729	380	349	85	87	22	20	109	18	193	117
118	Jhusi	214.00	...	...	...	...	Uninhabited			...	...	...	...	...	...
119	Badaraukh	270.00	..	...	..	...	Uninhabited			...	...	...	...	...	...
120	Kedari	255.00	18	18	70	35	35	...	...	33	35	4	...	22	14
121	Deora	572.00	30	30	166	88	78	18	13	...	...	17	2	43	19
122	Mankahari	1,161.00	120	120	551	281	270	63	58	42	53	85	7	156	114
123	Madwar	710.00	48	48	243	126	117	18	14	23	24	47	3	60	26
124	Khara	988.00	124	124	771	372	399	71	95	34	40	7	9	177	59
125	Kolhai	353.00	6	6	33	19	14	...	...	15	12	2	...	13	2
126	Karaundi	571.00	...	...	...	...	Uninhabited			...	...	...	...	...	...
127	Rampur	199.00	...	...	...	...	Uninhabited			...	...	..	...	...	...
128	Jajnagra	768.00	12	12	88	42	46	...	...	42	46	...	...	21	17
129	Itma Khas	777.00	330	396	1,759	870	889	114	111	210	225	398	111	451	172
130	Majhiyar	152.00	34	36	148	78	70	...	...	10	12	28	...	44	22
131	Manni	1,287.00	...	...	...	...	Uninhabited			...	...	...	...	...	...
132	Dataur	1,096.00	...	...	...	...	Uninhabited			...	...	...	...	...	...
133	Sukhnama	2,302.00	179	182	1,031	529	502	55	57	170	177	99	5	307	158
134	Arjun Deora	133.00	...	...	...	...	Uninhabited			...	...	...	...	...	...

AMARPATAN TAHSIL

Workers																						
I		II		III		IV		V (a)		V (b)		VI		VII		VIII		IX		X Non-Workers		L. C. No.
M	F	M	F	M	F	M	F	M	F	M	F	M	F	M	F	M	F	M	F	M	F	
17	18	19	20	21	22	23	24	25	26	27	28	29	30	31	32	33	34	35	36	37	38	1
2	2	...	...	...	...	...	...	...	...	...	...	...	...	...	...	...	...	...	...	...	...	95
...	...	...	...	...	...	...	...	...	Uninhabited				...	...	...	...	...	...	...	...	...	96
35	1	60	48	...	...	...	...	...	...	...	...	...	...	...	...	...	...	6	...	58	108	97
24	4	6	6	...	...	...	...	...	...	...	...	...	...	2	...	...	...	5	...	43	72	98
2	...	1	3	...	...	...	...	...	...	...	...	...	...	...	...	...	...	4	...	5	4	99
2	1	...	1	...	...	...	...	1	...	5	...	3	...	5	...	...	...	48	4	38	46	100
...	...	...	...	...	...	...	...	...	Uninhabited				...	...	...	...	...	...	...	...	...	101
...	...	...	...	...	...	...	...	...	Uninhabited				...	...	...	...	...	...	...	...	...	102
24	24	15	12	...	...	...	...	...	...	...	...	...	...	...	...	...	...	...	...	19	22	103
53	16	71	84	..	...	...	...	1	...	...	...	...	...	...	...	...	...	5	...	105	117	104
24	15	16	19	...	...	...	...	...	...	...	...	...	...	...	...	...	...	1	...	29	34	105
...	...	...	...	...	...	...	...	...	Uinnhabited				...	...	...	...	...	...	...	...	...	106
...	...	...	...	...	...	...	...	...	Uninhabited				...	...	...	...	...	...	...	...	...	107
...	...	...	...	...	...	...	...	...	Uninhabited				...	...	...	...	...	...	...	...	..	108
8	7	29	29	...	...	...	...	...	...	1	...	...	...	...	...	...	...	3	...	29	29	109
101	11	90	110	...	...	2	...	...	...	...	...	2	...	...	...	...	...	2	...	199	304	110
4	...	*29*	*35*	...	...	...	...	...	...	...	...	*2*	...	...	...	...	...	*2*	...	*30*	*44*	
29	*5*	*19*	*29*	...	...	...	...	...	...	...	...	...	...	...	...	...	...	...	...	*50*	*90*	
68	*6*	*42*	*46*	...	...	*2*	...	...	...	...	...	...	...	...	...	...	...	...	...	*119*	*170*	
43	9	77	80	5	1	...	...	...	...	1	1	5	3	1	...	...	...	8	2	98	123	111
184	109	113	119	3	3	...	...	11	4	1	...	...	...	...	...	...	...	12	...	216	283	112
61	52	66	71	14	...	...	...	11	...	...	...	2	...	...	...	1	...	9	...	138	185	113
...	...	...	...	...	...	...	...	...	Uninhabited				...	...	...	...	...	...	...	...	...	114
615	256	215	228	30	1	...	...	41	9	4	...	1	...	7	...	...	...	31	...	716	1,214	115
197	*136*	*13*	*18*	*9*	...	...	...	*4*	*4*	...	...	...	...	...	...	...	...	*6*	...	*160*	*222*	
24	*3*	*67*	*80*	*2*	...	...	...	*15*	*4*	...	...	...	...	...	...	...	...	...	...	*64*	*115*	
95	*50*	*29*	*27*	...	...	...	...	*4*	*1*	...	...	*1*	...	...	...	...	...	*3*	...	*99*	*147*	
74	*29*	*91*	*101*	*18*	...	...	...	*13*	...	...	...	...	...	*7*	...	...	...	*7*	...	*161*	*261*	
37	*5*	...	...	...	...	...	...	...	...	...	...	...	...	...	...	...	...	...	...	*28*	*71*	
105	*21*	*6*	...	...	...	...	...	...	...	4	...	...	...	...	...	...	...	*15*	...	*125*	*239*	
83	*12*	*9*	*2*	*1*	*1*	...	...	*5*	...	...	...	...	...	...	...	...	...	...	...	*79*	*159*	
57	5	50	50	9	4	...	...	...	...	...	...	...	...	...	...	...	...	1	...	93	164	116
108	55	63	62	1	...	...	...	5	...	6	...	...	...	1	...	...	...	9	...	187	232	117
...	...	...	...	...	...	...	...	...	Uninhabited				...	...	...	...	...	...	...	...	...	118
...	..	...	...	...	...	...	...	...	Uninhabited				...	...	...	...	...	...	...	...	...	119
20	12	2	2	...	...	...	...	...	...	...	...	...	...	...	...	...	...	...	...	13	21	120
39	18	4	1	...	...	...	...	...	...	...	...	...	...	...	...	...	...	...	...	45	59	121
98	59	28	49	10	...	...	...	9	3	...	...	3	...	3	3	...	...	5	...	125	156	122
40	9	18	16	...	...	..	...	1	...	...	...	...	...	1	1	...	...	...	...	66	91	123
130	3	47	56	...	...	...	...	...	...	...	...	...	...	...	...	...	...	...	...	195	340	124
10	...	3	2	...	...	...	...	...	...	...	...	...	...	...	...	...	...	...	...	6	12	125
...	...	...	...	...	...	...	...	...	Uninhabited				...	...	...	...	...	...	...	...	...	126
...	...	...	...	...	...	...	...	...	Uninhabited				...	...	...	...	...	...	...	...	...	127
13	...	8	17	...	...	...	...	...	...	...	...	...	...	...	...	...	...	...	...	21	29	128
275	44	106	125	...	...	...	...	15	3	...	...	10	...	14	...	...	...	31	...	419	717	129
24	7	19	15	1	...	...	...	...	...	...	...	...	...	...	...	...	...	...	...	34	48	130
...	...	...	...	...	...	...	...	...	Uninhabited				...	...	...	...	...	...	...	...	...	131
...	...	...	...	...	...	...	...	...	Uninhabited				...	...	...	...	...	...	...	...	...	132
177	62	48	70	25	4	...	...	49	22	...	..	...	...	...	...	...	...	8	...	222	344	133
...	...	...	...	...	...	...	...	...	Uninhabited				...	...	...	...	...	...	...	...	...	134

PRIMARY CENSUS ABSTRACT

L.C. No.	Name of Village/ Town/ Ward/ Urban Block	Area of village in acres and of town/ ward in Km²	Occupied residential houses	Total No. of households	Total Population (including institutional and houseless population) P	M	F	Scheduled Castes M	F	Scheduled Tsibes M	F	Literate and educated persons M	F	(I-IX) Total Workers M	F
1	2	3	4	5	6	7	8	9	10	11	12	13	14	15	16
135	Biduwan Deora	326.00	...	...	...	...	Uninhabited			...	...	...	...	...	...
136	Barha	142.00	...	...	...	...	Uninhabited			...	...	...	...	—	...
137	Tegana	1,219.00	72	72	391	198	193	...	...	60	66	57	8	88	46
138	Datwar	403.00	...	...	...	...	Uninhabited			...	...	...	...	...	...
139	Dhanwahi	731.00	49	57	280	149	131	4	3	51	69	48	4	81	65
140	Nado	1,757.00	103	136	738	358	380	58	65	19	23	115	18	211	135
141	Amiliya	546.00	34	51	202	106	96	...	...	33	31	47	10	61	27
142	Kudari Khurd	119.00	6	6	42	23	19	...	...	7	4	9	1	13	4
143	Kudari Kalan	1,121.00	34	49	253	135	118	...	...	129	113	26	2	73	64
144	Tatehara Tola	438.00	21	21	110	56	54	...	...	...	...	24	1	29	12
145	Mair Tola	97.00	2	2	13	8	5	...	...	...	...	4	1	3	...
146	Khairhani	192.00	8	10	35	15	20	...	...	6	9	6	...	7	7
147	Kudara	890.00	...	...	...	...	Uninhabited			...	...	...	...	...	...
148	Duariya	458.00	32	42	202	93	109	14	16	46	48	10	3	62	39
149	Kolgarh	1,680.00	13	17	98	47	51	...	...	47	51	10	...	27	22
150	Bhamaraha	939.00	22	33	130	70	60	...	...	67	57	2	...	44	32
151	Amua	434.00	35	35	205	105	100	...	...	...	...	36	6	66	25
152	Badwar	1,073.00	161	176	1,002	516	486	55	63	150	133	122	10	304	276
153	Babupur	592.00	164	188	1,002	506	496	34	26	179	170	113	121	303	262
154	Kuchlewa	59.00	...	...	...	...	Uninhabited			...	...	...	...	...	...
155	Mohni	500.00	...	...	...	...	Uninhabited			...	...	...	...	...	...
156	Belha	62.00	...	...	...	...	Uninhabited			...	...	...	...	...	...
157	Harrai	539.00	172	196	1,032	519	513	112	114	100	91	156	26	277	218
158	Semariya	655.00	110	126	667	338	329	127	127	71	68	103	15	192	128
159	Dadhich Tola	419.00	22	25	186	87	99	25	24	...	...	25	6	47	35
160	Chabhar	1,065.00	10	12	81	42	39	...	...	42	39	12	1	21	3
161	Patehara	685.00	24	24	116	53	63	...	...	16	14	11	1	33	16
162	Patehari	526.00	24	29	165	74	91	...	...	73	88	13	...	41	31
163	Godaha	572.00	18	21	109	55	54	...	...	...	...	10	...	32	24
164	Gadiha Tola	410.00	9	10	48	26	22	...	...	6	5	7	...	15	13
165	Gudhawa	740.00	74	99	525	272	253	...	...	72	63	46	4	149	127
166	Sanaga	1,031.00	...	...	...	...	Uninhabited			...	...	...	...	...	...
167	Patna	323.00	47	47	319	147	172	60	74	...	...	33	8	83	50
168	Pali	193.00	...	...	...	...	Uninhabited			...	...	...	...	...	...
169	Kitaha	282.00	7	8	42	26	16	...	...	24	15	3	...	10	9
170	Harduwa	675.00	67	71	415	213	202	21	21	22	19	54	5	99	48
171	Chandwar	729.00	68	69	354	184	170	2	4	69	62	49	5	93	79
172	Baulíha	146.00	...	...	...	...	Uninhabited			...	...	...	...	...	...
173	Chitaha	275.00	41	43	236	111	125	...	...	108	121	7	...	57	71
174	Gurjanaha	199.00	6	6	27	14	13	...	...	14	13	...	...	9	4
175	Gorsari Khas	744.00	122	133	663	322	341	59	52	50	64	107	53	168	100
176	Deori	802.00	68	83	453	220	233	18	16	71	73	77	37	125	27
177	Dhod	247.00	...	...	...	...	Uninhabited			...	...	...	...	...	...
178	Badariya	80.00	...	...	...	...	Uninhabited			...	...	...	...	...	...
179	Kothar	188.00	4	4	6	5	1	...	...	...	...	...	...	5	...
180	Hahur	305.00	7	7	51	22	29	22	29	...	...	8	...	12	...
181	Ratwar	446.00	14	14	95	50	45	...	...	50	45	4	...	28	4
182	Ramchuwa	235.00	7	7	52	26	26	...	...	26	26	6	...	13	2
183	Bhedara	202.00	7	7	44	22	22	...	...	...	...	12	3	10	...
184	Mungaha	424.00	...	...	...	...	Uninhabited			...	...	...	...	...	...

AMARPATAN TAHSIL

Workers																					
I		II		III		IV		V (a)		V (b)		VI		VII		VIII		IX		X None Workers		
M	F	M	F	M	F	M	F	M	F	M	F	M	F	M	F	M	F	M	F	M	F	L C. No.
17	18	19	20	21	22	23	24	25	26	27	28	29	30	31	32	33	34	35	36	37	38	1
...	...	...	...	...	...	...	...	...	Uninhabited				...	...	...	...	...	...	...	...	...	135
...	...	...	...	...	...	...	...	...	Uninhabited				...	...	...	...	...	...	...	...	...	136
67	2	10	41	9	2	...	...	1	1	...	...	...	...	...	...	...	...	1	...	110	147	137
...	...	...	...	...	...	...	...	...	Uninhabited				...	...	...	...	...	...	...	...	...	138
29	1	27	53	9	...	...	...	12	10	...	...	...	...	...	...	2	1	2	...	68	66	139
148	75	39	57	8	...	...	...	5	3	2	...	...	...	5	...	1	...	3	...	147	245	140
28	10	13	16	5	...	...	...	5	1	...	...	...	...	3	...	2	...	5	...	45	69	141
8	...	4	4	1	...	...	...	...	...	...	...	...	...	...	...	...	...	...	...	10	15	142
59	56	3	2	8	6	...	...	...	...	2	...	...	...	...	...	...	...	1	...	62	54	143
25	11	...	1	...	...	...	...	...	...	...	...	...	...	...	...	...	...	4	...	27	42	144
3	...	...	...	...	...	...	...	...	...	...	...	...	...	...	...	...	...	...	...	5	5	145
6	4	...	3	...	...	...	...	...	...	...	...	1	...	...	...	...	...	...	...	8	13	146
...	...	...	...	...	...	...	...	...	Uninhabited				...	...	...	...	...	...	...	...	...	147
42	21	15	18	2	...	...	...	...	...	...	...	1	...	...	...	...	...	2	...	31	70	148
23	19	1	3	3	...	...	...	...	...	...	...	...	...	...	...	...	...	...	...	20	29	149
2	1	2	1	40	30	...	...	...	...	...	...	...	...	...	...	...	...	...	...	26	28	150
38	8	10	14	2	1	...	...	15	2	...	...	...	...	...	...	...	...	1	...	39	75	151
144	147	109	121	13	1	...	...	20	7	...	...	...	...	5	...	...	...	13	...	212	210	152
131	93	142	168	12	...	...	...	12	...	...	...	...	...	2	1	...	...	4	...	203	234	153
...	...	...	...	...	...	...	...	...	Uninhabited				...	...	...	...	...	...	...	...	...	154
...	...	...	...	...	...	...	...	...	Uninhabited				...	...	...	...	...	...	...	...	...	155
...	...	...	...	...	...	...	...	...	Uninhabited				...	...	...	...	...	...	...	...	...	156
132	10	93	201	27	...	2	...	8	4	...	...	...	...	4	3	...	...	11	...	242	295	157
75	22	87	105	8	...	...	...	10	...	4	...	...	...	2	...	...	...	6	1	146	201	158
24	16	9	17	10	1	...	...	...	...	...	...	2	...	...	1	...	...	2	...	40	64	159
21	3	...	...	...	...	...	...	...	...	...	...	...	...	...	...	...	...	...	...	21	36	160
24	6	8	10	...	...	...	...	...	...	...	...	...	...	...	...	...	...	1	...	20	47	161
38	18	3	13	...	...	...	...	...	...	...	...	...	...	...	...	...	...	...	...	33	60	162
32	24	...	...	...	...	...	...	...	...	...	...	...	...	...	...	...	...	...	...	23	30	163
7	6	5	6	1	1	...	...	...	...	...	...	1	...	...	...	...	...	1	...	11	9	164
71	64	43	57	28	5	...	...	1	1	...	...	...	...	1	...	...	...	5	...	123	126	165
...	...	...	...	...	...	...	...	...	Uninhabited				...	...	...	...	...	...	...	...	...	166
50	3	29	47	...	...	...	...	1	...	...	...	...	...	1	...	...	...	2	...	64	122	167
...	...	...	...	...	...	...	...	...	Uninhabited				...	...	...	...	...	...	...	...	...	168
2	...	8	9	...	...	...	...	...	...	...	...	...	...	...	...	...	...	...	...	16	7	169
66	4	31	44	...	...	...	...	...	...	1	...	...	...	...	...	...	...	1	...	114	154	170
48	3	39	76	4	...	...	...	1	...	...	...	...	...	...	...	...	...	1	...	91	91	171
...	...	...	...	...	...	...	...	...	Uninhabited				...	...	...	...	...	...	...	...	...	172
40	4	16	67	...	...	...	...	...	...	...	...	...	...	...	...	...	...	1	...	54	54	173
3	...	6	4	...	...	...	...	...	...	...	...	...	...	...	...	...	...	...	...	5	9	174
73	18	74	79	1	...	...	...	6	3	...	...	...	...	5	...	1	...	8	...	154	241	175
85	...	36	27	...	...	...	...	1	...	...	...	...	...	1	...	...	...	2	...	95	206	176
...	...	...	...	...	...	...	...	...	Uninhabited				...	...	...	...	...	...	...	...	...	177
...	...	...	...	...	...	...	...	...	Uninhabited				...	...	...	...	...	...	...	...	...	178
...	...	...	...	1	...	...	...	2	...	...	...	1	...	...	...	...	...	1	...	...	1	179
11	...	...	...	...	...	...	...	...	...	...	...	1	...	...	...	...	...	...	...	10	29	180
23	...	4	4	...	...	...	...	...	...	...	...	1	...	...	...	...	...	...	...	22	41	181
11	1	1	1	...	...	...	...	...	...	...	...	1	...	...	...	...	...	...	...	13	24	182
7	...	1	...	...	...	...	...	1	...	...	...	...	...	...	...	...	...	1	...	12	22	183
...	...	...	...	...	...	...	...	...	Uninhabited				...	...	...	...	...	...	...	...	...	184

PRIMARY CENSUS ABSTRACT

L.C. No	Name of Village/ Town/ Ward/ Urban Block	Area of village in acres and of town/ ward in Km^2	Occupied residential houses	Total No of households	Total Population (including institutional and houseless Population)			Scheduled Castes		Scheduled Tribes		Literate and educated persons		(I-IX) Total Workers	
					P	M	F	M	F	M	F	M	F	M	F
1	2	3	4	5	6	7	8	9	10	11	12	13	14	15	16
185	Gailahari	742.00	88	106	564	282	282	45	60	1	59	40	1	145	57
186	Gorsari Khurd	401.00	16	18	101	55	46	...	...	...	...	16	2	28	21
187	Jhiriya	250.00	17	18	94	45	49	...	...	38	42	9	...	27	32
188	Hinauta	565.00	22	25	127	59	68	...	...	26	27	13	7	32	27
189	Itma	315.00	5	5	37	18	19	...	...	12	13	4	3	12	7
190	Gorhai	400.00	57	73	400	224	176	...	...	88	57	48	23	117	61
191	Pagra	306.00	...	...	...	...	Uninhabited			...	...	...	...	...	...
192	Bamhanadi	1,509.00	86	112	632	315	317	32	39	83	90	37	5	182	84
193	Podiya	317.00	23	28	173	78	95	...	...	74	90	6	...	52	51
194	Katiya	317.00	22	29	163	73	90	...	...	71	87	6	1	56	23
195	Jhagraha	280.00	12	12	97	53	44	...	...	...	...	19	1	31	13
196	Turki	411.00	20	25	167	86	81	...	...	38	35	37	5	47	11
197	Badarkha	394.00	7	9	50	19	31	...	...	18	31	1	...	13	12
198	Katni	298.00	8	8	54	30	24	...	...	22	15	8	...	21	10
199	Bharatpur	498.00	91	99	574	280	294	106	106	69	90	68	11	168	135
200	Bataiya	1,136.00	54	58	308	149	159	24	19	6	7	54	8	84	60
201	Bijaura	607.00	12	14	483	244	239	9	12	26	21	94	14	150	97
202	Rasa Deora	321.00	21	23	111	54	57	...	...	6	7	18	1	31	28
203	Masmasi Kalan	821.00	89	99	569	283	286	6	3	50	50	105	9	171	152
	Masmasi		*65*	*73*	*388*	*198*	*190*	*6*	*3*	*37*	*34*	*64*	*1*	*130*	*112*
	Tikuri Tola		*5*	*6*	*44*	*21*	*23*	...	...	...	...	*10*	*1*	*10*	*11*
	Belhan Tola		*19*	*20*	*137*	*64*	*73*	...	...	*13*	*16*	*31*	*7*	*31*	*29*
204	Masmasi Khurd	288.00	...	...	...	...	Uninhabited			...	...	...	...	...	...
205	Harduwa Jagir	370.00	18	18	134	69	65	...	...	1	1	25	9	30	3
206	Harduwa Kothar	482.00	11	13	86	45	41	...	...	42	39	1	...	28	22
207	Chhiraha	619.00	68	76	439	203	236	35	25	47	69	68	12	118	67
208	Mirgauti	2,048.00	286	308	1,521	751	770	84	97	108	117	253	46	404	152
	Mirgauti		*28*	*32*	*186*	*96*	*90*	*1*	...	*1*	...	*31*	*6*	*50*	*4*
	Rambag		*12*	*14*	*81*	*39*	*42*	*1*	*3*	...	..	*14*	*1*	*17*	*5*
	Karkal		*133*	*144*	*659*	*317*	*342*	*66*	*79*	*38*	*43*	*109*	*19*	*176*	*91*
	Mirgauti		*113*	*118*	*595*	*299*	*296*	*16*	*15*	*69*	*74*	*99*	*20*	*161*	*52*
209	Rajhaudi	501.00	41	44	252	139	113	...	...	...	...	33	...	70	33
210	Deori Khurd	240.00	25	25	174	86	88	...	...	3	7	33	9	49	4
	Deori Khurd		*15*	*15*	*107*	*52*	*55*	...	...	*3*	*7*	*22*	*9*	*31*	*4*
	Karkal		*10*	*10*	*67*	*34*	*33*	...	...	...	...	*11*	...	*18*	...
211	Deori Kalan	1,066.00	90	102	667	339	328	15	11	105	94	128	22	161	40
	Deori Kalan		*77*	*88*	*583*	*293*	*290*	*15*	*11*	*74*	*71*	*124*	*22*	*138*	*36*
	Koniya		*13*	*14*	*84*	*46*	*38*	...	...	*31*	*23*	*4*	...	*23*	*4*
212	Banneh	910.00	30	30	224	121	103	...	...	75	59	23	11	63	26
213	Puraina	835.00	85	91	488	232	256	50	56	54	52	66	19	120	68
214	Padvi	185.00	...	...	...	...	Uninhabited			...	...	...	...	...	...
215	Madkara	962.00	105	132	708	351	357	47	51	47	47	128	10	185	68
216	Dihiya Khurd	615.00	59	75	424	204	220	...	...	49	56	84	17	117	51
217	Dihiya Kalan	637.00	78	86	560	275	285	74	73	8	19	72	9	129	73
218	Singhpur	347.00	16	17	75	29	46	1	...	2	4	6	3	4	13
219	Gadahara	1,030.00	11	13	104	49	55	1	4	20	26	7	...	35	1
220	Pipri Dakshin	159.00	30	32	233	121	112	...	...	...	...	81	26	51	3
221	Ramsagar	101.00	...	...	...	...	Uninhabited			...	...	...	...	...	...
222	Chamrauha	116.00	...	...	...	...	Uninhabited			...	...	...	...	...	...
223	Dadha	202.00	...	...	...	...	Uninhabited			...	...	...	...	...	...

AMARPATAN TAHSIL

Workers																						
I		II		III		IV		V (a)		V (b)		VI		VII		VIII		IX		X Non-Workers		L.C. No.
M	F	M	F	M	F	F	M	F	M	F	M	F	M	F	M	F	M	F	M	M	F	
17	18	19	20	21	22	23	24	25	26	27	28	29	30	31	32	33	34	35	36	37	38	1
92	19	40	33	...	...	...	...	8	...	...	...	...	...	2	...	...	...	3	...	137	225	185
27	21	...	...	...	...	...	...	...	...	...	...	...	...	...	...	...	...	1	...	27	25	186
18	20	9	12	...	...	...	...	...	...	...	...	...	...	...	...	...	...	...	...	18	17	187
19	19	12	8	...	...	...	...	...	...	...	...	...	...	...	...	...	...	1	...	27	41	188
5	1	7	6	...	...	...	...	...	...	...	...	...	...	...	...	...	...	...	...	6	12	189
63	23	45	34	...	...	...	...	7	4	...	...	...	...	...	...	...	...	2	...	107	115	190
...	...	...	...	...	...	...	...	...	Uninhabited			...	...	...	...	...	...	...	...	..	...	191
114	3	65	81	...	...	...	...	...	...	...	...	...	...	...	...	...	...	3	...	133	233	192
24	26	23	23	...	...	...	...	5	2	...	...	...	...	...	...	...	...	...	...	26	44	193
40	9	15	14	...	...	...	...	1	...	...	...	...	...	...	...	...	...	...	...	17	67	194
30	12	...	1	...	...	...	...	...	...	...	...	...	...	...	...	...	...	1	...	22	31	195
37	2	8	7	...	...	...	...	...	1	...	...	...	...	1	...	...	...	1	1	39	70	196
7	2	6	10	...	...	...	...	...	...	...	...	...	...	...	...	...	...	...	...	6	19	197
9	9	11	1	...	...	...	...	...	...	...	...	...	...	1	...	...	...	...	...	9	14	198
101	79	41	42	...	...	...	...	21	14	...	...	...	...	3	...	...	...	2	...	112	159	199
49	39	27	21	3	...	...	...	1	...	1	...	...	...	1	...	1	...	1	...	65	99	200
88	58	34	36	6	1	...	...	3	...	1	1	...	...	1	1	...	...	17	...	94	142	201
19	16	8	10	...	...	...	...	4	2	...	...	...	...	...	...	...	...	...	...	23	29	202
104	111	39	39	...	...	...	...	17	2	1	...	...	...	3	...	...	...	7	...	112	134	203
75	*82*	*31*	*28*	...	...	...	...	*17*	*2*	*1*	...	...	...	*3*	...	...	...	*3*	...	*68*	*78*	
9	*11*	...	...	...	...	...	...	...	...	...	...	...	...	...	...	...	...	*1*	...	*11*	*12*	
20	*18*	*8*	*11*	...	...	...	...	...	...	...	...	...	...	...	...	...	...	*3*	...	*33*	*44*	
...	...	...	...	...	...	...	...	...	Uninhabited			...	...	...	...	...	...	...	...	...	...	204
29	1	1	2	...	...	...	...	...	...	...	...	...	...	...	...	...	...	...	...	39	62	205
5	...	23	22	...	...	...	...	...	...	...	...	...	...	...	...	...	...	...	...	17	19	206
66	10	50	57	...	...	...	...	...	...	...	...	...	...	...	...	...	...	2	...	85	169	207
224	10	109	136	18	1	...	...	36	1	...	...	...	...	3	1	1	...	13	3	347	618	208
26	...	*5*	*4*	*11*	...	...	...	*5*	...	...	...	...	...	...	...	...	...	*3*	...	*46*	*86*	
11	...	*2*	*4*	*2*	*1*	...	...	...	...	...	...	...	...	...	...	...	...	*2*	...	*22*	*37*	
105	*6*	*52*	*83*	*4*	...	...	...	*11*	...	...	...	...	...	*1*	...	...	...	*3*	*2*	*141*	*251*	
82	*4*	*50*	*45*	*1*	...	...	...	*20*	*1*	...	...	...	...	*2*	*1*	*1*	...	*5*	*1*	*138*	*244*	
56	29	4	4	5	...	...	...	4	...	...	...	...	...	1	...	...	...	...	...	69	80	209
37	1	7	3	...	...	...	...	...	...	...	...	...	...	...	...	...	...	5	...	37	84	210
19	*1*	*7*	*3*	...	...	...	...	...	...	...	...	...	...	...	...	...	...	*5*	...	*21*	*51*	
18	...	...	...	...	...	...	...	...	...	...	...	...	...	...	...	...	...	...	...	*16*	*33*	
99	5	39	34	...	...	...	...	8	1	...	...	...	...	1	...	...	...	14	...	178	288	211
85	*2*	*36*	*34*	...	...	...	...	*2*	...	...	...	...	...	*1*	...	...	...	*14*	...	*155*	*254*	
14	*3*	*3*	...	...	...	...	...	*6*	*1*	...	...	...	...	...	...	...	...	...	...	*23*	*34*	
39	...	24	26	...	...	...	...	...	...	...	...	...	...	...	...	...	...	...	...	58	77	212
61	8	50	60	4	...	...	...	3	...	...	...	...	...	1	...	...	...	1	...	112	188	213
...	...	...	...	...	...	...	...	...	Uninhabited			...	...	...	...	...	...	...	...	...	...	214
135	7	37	58	...	...	...	...	8	3	...	...	...	...	2	...	...	...	3	...	166	289	215
74	14	38	37	...	...	...	...	...	...	...	...	...	...	...	...	...	...	5	...	87	169	216
88	20	35	52	...	...	...	...	2	...	...	...	2	...	...	1	...	...	2	...	146	212	217
4	11	...	2	...	...	...	...	...	...	...	...	...	...	...	...	...	...	...	...	25	33	218
34	1	...	...	...	...	...	...	...	...	...	...	...	...	...	...	...	...	1	...	14	54	219
20	3	5	...	2	...	2	...	4	...	...	...	...	...	1	...	...	...	17	...	70	109	220
...	...	...	...	...	...	...	...	...	Uninhabited			...	...	...	...	...	...	...	...	...	..	221
...	...	...	...	...	...	...	...	...	Uninhabited			...	...	...	...	...	...	...	...	...	...	222
...	...	...	...	...	...	...	...	...	Uninhabited			...	...	...	...	...	...	...	...	...	...	223

PRIMARY CENSUS ABSTRACT

L.C. No.	Name of Village/ Town/ Ward/ Urban Block	Area of village in acres and of town/ ward in Km2	Occupied residential houses	Total No.of households	Total Population (including institutional and houseless Population) P	M	F	Scheduled Castes M	F	Scheduled Tribes M	F	Literate and educated persons M	F	(I-IX) Total Workers M	F
1	2	3	4	5	6	7	8	9	10	11	12	13	14	15	16
224	Pipri Biran	105.00	...	...	...	...	Uninhabited			...	...	...	...	...	...
225	Kalla Kalan	101.00	1	1	1	1	...	...	...	...	...	...	...	1	...
226	Kalla Khurd	129.00	...	...	...	...	Uninhabited			...	...	...	...	...	...
227	Kothar	169.00	...	...	...	...	Uninhabited			...	...	...	...	...	...
228	Semra	223.00	...	...	...	...	Uninhabited			...	...	...	...	...	...
229	Ramnagar	765.00	550	631	3,395	1,714	1,681	290	281	90	88	823	322	817	325
230	Itma	338.00	98	118	585	288	297	...	...	75	82	136	50	137	37
	Katara		*59*	*72*	*375*	*185*	*190*	...	...	...	...	*123*	*50*	*78*	*30*
	Kaudura		*14*	*19*	*80*	*38*	*42*	...	...	*38*	*42*	...	...	*25*	*2*
	Bela		*25*	*27*	*130*	*65*	*65*	...		*38*	*40*	*13*	...	*34*	*5*
231	Bhitari	597.00	102	103	612	312	300	11	9	70	78	81	6	175	124
232	Karaundiya	294.00	8	12	69	29	40	...	...	...	...	1	...	19	10
233	Ganga Sagar	590.00	175	177	1,052	558	494	34	41	97	79	101	10	325	152
234	Ganjas	775.00	175	181	1,190	584	606	108	109	57	61	208	43	305	66
235	Kumharwar	206.00	22	22	138	67	71	43	46	24	25	25	7	36	11
236	Mauhasa	78.00	11	11	45	20	25	...	...	20	25	1	...	11	1
237	Sohaula	542.00	21	21	121	59	62	...	...	52	26	5	...	33	11
238	Bardaha	919.00	14	14	74	46	28	...	...	10	7	8	2	26	...
239	Deora Molhai	1,037.00	48	48	272	136	136	15	14	56	55	34	14	76	17
240	Sedura	879.00	34	36	211	111	100	...	...	87	83	17	1	66	2
241	Bagdari No. 1	58.00	...	...	...	...	Uninhabited			...	...	...	...	...	...
242	Bagdari No. 2	269.00	19	20	114	67	47	...	...	67	47	7	...	42	...
243	Bagdari No 3	432.00	...	...	...	...	Uninhabited			...	...	...	...	...	...
244	Koldiha No. 1	457.00	...	...	...	...	Uninhabited			...	...	...	...	...	...
245	Koldiha No. 2	821.00	52	56	329	164	165	...	...	164	165	7	...	101	1
246	Koldiha No. 3	608.00	...	...	...	...	Uninhabited			...	...	...	...	...	...
247	Badkhoda No. 1	140.00	25	32	170	89	81	...	...	88	80	17	1	50	35
248	Badkhoda No. 2	203.00	...	...	...	...	Uninhabited			...	...	...	...	...	...
249	Sonari	531.00	43	51	312	146	166	...	...	112	138	18	...	79	78
250	Kogiha	28.00	...	...	...	...	Uninhabited			...	...	...	...	...	...
251	Gidhaila	364.00	20	26	120	63	57	...	...	58	50	4	...	40	27
252	Gidhaili	256.00	...	...	...	...	Uninhabited			...	...	...	...	...	...
253	Pipri Unmukt	388.00	32	44	215	118	97	24	17	46	44	28	2	72	50
254	Pipri Kothar	317.00	22	28	175	88	87	...	...	9	10	39	6	50	21
255	Gidhaila Pahad	2,034.00	...	...	...	...	Uninhabited			...	...	...	...	...	...
256	Moharawa	443.00	61	63	328	161	167	...	...	29	30	35	...	106	71
257	Karia	1,168.00	101	102	585	291	294	...	...	53	45	93	14	173	132
258	Hinauta Kothar	184.00	...	...	...	...	Uninhabited			...		...	...	...	...
259	Hinauta Unmukt	157.00	5	5	53	31	22	...	...	31	22	24	2	14	...
260	Khajuri	874.00	115	140	729	388	341	16	17	79	71	109	8	209	69
261	Padariya	902.00	127	144	877	451	426	19	18	56	50	100	18	242	158
262	Amjhori Kuaha	275.00	...	...	...	...	Uninhabited			...	...	...	...	...	...
263	Amjhori Dakshin	69.00	...	...	...	...	Uninhabited			...	...	...	...	...	...
264	Amjhori Kothai	656.00	...	...	...	...	Uninhabited			...	...	...	...	...	...
265	Dadha	95.00	...	...	...	...	Uninhabited			...	...	...	...	...	...
266	Mauhari	1,202.00	74	85	616	311	305	...	...	113	110	88	12	171	103
267	Karahiya	165.00	...	...	...	...	Uninhabited			...	...	...	...	...	...
268	Kauhra	222.00	44	46	59	29	30	...	...	29	30	5	...	16	21
269	Bela	861.00	44	45	356	179	177	...	...	4	2	62	...	89	38
270	Podiya	1,350.00	98	104	678	339	339	...	...	145	145	101	15	198	97

Workers																						
I		II		III		IV		V (a)		V (b)		VI		VII		VIII		IX		X Non-Workers		
M	F	M	F	M	F	M	F	M	F	M	F	M	F	M	F	M	F	M	F	M	F	L.C. No.
17	18	19	20	21	22	23	24	25	26	27	28	29	30	31	32	33	34	35	36	37	38	1
...	...	...	...	...	...	...	...	...	Uninhabited				...	...	...	...	...	...	...	...	...	224
...	...	...	...	...	...	...	...	...	...	...	...	...	...	1	...	...	...	...	...	...	...	225
...	...	...	...	...	...	...	...	...	Uninhabited				...	...	...	...	...	...	...	...	...	226
...	...	...	...	...	...	...	...	...	Uninhabited				...	...	...	...	...	...	...	...	...	227
...	...	...	...	...	...	...	...	...	Uninhabited				...	...	...	...	...	...	...	...	...	228
144	27	145	150	10	...	1	...	235	126	15	1	4	...	136	11	5	...	122	10	897	1,356	229
51	3	36	4	4	...	...	...	27	24	...	...	...	1	10	3	1	...	8	2	151	260	230
21	...	*8*	*3*	*4*	...	...	...	*26*	*23*	...	...	...	...	*10*	*3*	*1*	...	*8*	*1*	*107*	*160*	
25	*1*	...	...	...	...	...	...	...	...	...	...	...	...	...	...	...	...	...	*1*	*13*	*40*	
5	*2*	*28*	*1*	...	...	...	...	*1*	*1*	...	...	...	*1*	...	...	...	...	...	...	*31*	*60*	
105	4	48	107	...	...	...	...	22	13	...	...	...	...	...	...	...	...	...	...	137	176	231
14	1	2	8	3	1	...	...	...	...	...	...	...	...	...	...	...	...	...	...	10	30	232
154	1	110	125	1	...	1	...	47	26	4	...	...	...	...	...	...	...	8	...	233	342	233
135	3	87	39	9	1	...	...	61	22	...	...	...	...	...	...	...	...	13	1	279	540	234
26	2	8	9	...	...	...	...	...	...	...	...	...	...	1	...	...	...	1	...	31	60	235
11	...	...	1	...	...	...	...	...	...	...	...	...	...	...	...	...	...	...	...	9	24	236
23	3	8	8	...	...	...	...	...	...	...	...	...	...	1	...	...	...	1	...	26	51	237
20	...	5	...	1	...	...	...	...	...	...	...	...	...	...	...	...	...	...	...	20	28	238
48	5	14	11	8	...	...	...	1	...	2	...	...	...	1	1	...	...	2	...	60	119	239
53	1	13	1	...	...	...	...	...	...	...	...	...	...	...	...	...	...	...	...	45	98	240
...	...	...	...	...	...	...	...	...	Uninhabited				...	...	...	...	...	...	...	...	...	241
20	...	22	...	...	...	...	...	...	...	...	...	...	...	...	...	...	...	...	...	25	47	242
...	...	...	...	...	...	...	...	...	Uninhabited				...	...	...	...	...	...	...	...	...	243
...	...	...	...	...	...	...	...	...	Uninhabited				...	...	...	...	...	...	...	...	...	244
39	...	61	1	...	...	...	...	...	...	...	...	...	...	...	...	...	...	1	...	63	164	245
...	...	...	...	...	...	...	...	...	Uninhabited				...	...	...	...	...	...	...	...	...	246
11	...	38	35	...	...	...	...	...	...	...	...	...	...	...	...	...	...	1	...	39	46	247
...	...	...	...	...	...	...	...	...	Uninhabited				...	...	...	...	...	...	...	...	...	248
21	2	56	76	...	...	...	...	...	...	...	...	...	...	1	...	...	...	1	...	67	88	249
...	...	...	...	...	...	...	...	...	Uninhabited				...	...	...	...	...	...	...	...	...	250
...	...	38	27	...	...	...	...	2	...	...	...	...	...	...	...	...	...	...	...	23	30	251
...	...	...	...	...	...	...	...	...	Uninhabited				...	...	...	...	...	...	...	...	...	252
20	1	27	31	...	...	...	...	...	2	21	...	...	...	...	...	...	...	4	16	46	47	253
20	6	11	9	...	...	...	...	...	...	...	...	3	...	...	...	1	...	15	6	38	66	254
...	...	...	...	...	...	...	...	...	Uninhabited				...	...	...	...	...	...	...	...	...	255
66	32	37	39	...	...	...	...	2	...	...	...	...	...	...	...	...	...	1	...	55	96	256
120	64	40	67	6	...	...	...	2	1	...	...	...	...	2	...	...	...	3	...	118	162	257
...	...	...	...	...	...	...	...	...	Uninhabited				...	...	...	...	...	...	...	...	...	258
13	...	...	...	...	...	...	...	...	...	...	...	...	...	...	...	...	...	1	...	17	22	259
140	5	60	57	...	...	...	...	8	7	...	...	...	...	...	...	...	...	1	...	179	272	260
168	101	66	56	...	...	...	...	...	...	...	...	...	...	3	1	...	...	5	...	209	268	261
...	...	...	...	...	...	...	...	...	Uninhabited				...	...	...	...	...	...	...	...	...	262
...	...	...	...	...	...	...	...	...	Uninhabited				...	...	...	...	...	...	...	...	...	263
...	...	...	...	...	...	...	...	...	Uninhabited				...	...	...	...	...	...	...	...	...	264
...	...	...	...	...	...	...	...	...	Uninhabited				...	...	...	...	...	...	...	...	...	265
47	...	117	103	...	...	...	...	3	...	3	...	...	...	...	...	...	...	1	...	140	202	266
...	...	...	...	...	...	...	...	...	Uninhabited				...	...	...	...	...	...	...	...	...	267
2	...	12	21	2	...	...	...	...	...	...	...	...	...	...	...	...	...	...	...	13	9	268
36	...	40	38	...	...	...	...	10	...	...	...	...	...	...	...	...	...	3	...	90	139	269
80	4	69	86	31	5	...	...	...	...	2	...	5	1	...	...	...	...	11	1	141	242	270

PRIMARY CENSUS ABSTRACT

L.C. No	Name of Village/ Town/ Ward/ Urban Block	Area of village in acres and of town/ ward in Km²	Occupied residential houses	Total No. of households	Total Population (including institutional and houseless Population)			Scheduled Castes		Scheduled Tribes		Literate and educated persons		(I-IX) Total Workers	
					P	M	F	M	F	M	F	M	F	M	F
1	2	3	4	5	6	7	8	9	10	11	12	13	14	15	16
271	Gudha	830.00	...	...	...	...	Uninhabited			...	...	...	...	...	...
272	Jirauha	326.00	99	99	534	262	272	32	25	...	...	52	...	152	28
273	Dholwaja	114.00	13	13	78	36	42	...	...	...	...	9	4	17	8
274	Baikona No. 1	952.00	55	55	310	151	159	...	...	38	29	39	20	84	32
275	Barauli	545.00	...	...	...	...	Uninhabited			...	...	...	...	...	...
276	Baikona No. 2	1,005.00	113	143	784	395	389	72	66	51	59	51	3	246	180
277	Bara	437.00	...	...	...	...	Uninhabited			...	...	...	...	...	...
278	Itma	304.00	...	...	...	...	Uninhabited			...	...	...	...	...	...
279	Deorajnagar	1,263.00	437	466	2,409	1,221	1,188	52	54	214	169	536	235	571	196
	Deorajnagar		*144*	*155*	*768*	*391*	*377*	*14*	*11*	...	...	*211*	*81*	*176*	*74*
	Deorajnagar		*123*	*132*	*678*	*334*	*344*	...	...	...	...	*220*	*130*	*136*	*28*
	Kisan Tola		*61*	*62*	*326*	*167*	*159*	...	...	*141*	*140*	*1*	...	*101*	*53*
	Dogari Tola		*80*	*84*	*471*	*247*	*224*	*38*	*43*	...	...	*101*	*23*	*115*	*3*
	Sarwahi Tola		*29*	*33*	*166*	*82*	*84*	...	...	*73*	*29*	*3*	*1*	*43*	*38*
280	Tilokawa	625.00	47	48	314	154	160	154	160	...	...	6	...	83	23
281	Chhiraha	528.00	...	...	...	...	Uninhabited			...	...	...	...	...	...
282	Kudi	237.00	...	...	...	...	Uninhabited			...	...	...	...	...	...
283	Khajura	474.00	91	94	445	208	237	...	...	44	51	63	11	100	42
284	Jarmani	790.00	93	93	545	275	270	67	56	62	79	59	10	135	30
285	Bimhauri	961.00	72	72	449	232	217	20	22	81	74	35	8	112	29
286	Maladawar	1,068.00	...	...	...	...	Uninhabited			...	...	...	...	...	...
287	Gulwar Gujara	1,607.00	110	110	714	375	339	58	43	69	73	97	5	187	69
288	Daga Galwal	197.00	14	14	66	33	33	10	10	...	...	9	2	20	14
289	Daga Kothar	483.00	24	36	168	91	77	...	...	23	21	10	2	60	13
290	Daga Vasdeo	140.00	28	38	177	89	88	29	26	29	24	18	5	46	28
291	Daga Jagdish	128.00	13	20	119	53	66	12	11	19	20	20	1	30	16
292	Daga Rameshwar	137.00	24	26	134	75	59	...	...	29	17	10	4	38	18
293	Daga Kamla	226.00	7	7	42	23	19	...	...	4	8	10	5	13	6
294	Amjhori Uttar	317.00	11	11	76	34	42	...	...	8	10	17	2	15	4
295	Amjhori Ramadhin	249.00	3	3	29	21	8	...	...	...	...	13	...	7	...
296	Gauhani	578.00	30	35	241	116	125	...	...	87	95	22	2	65	42
297	Govindpur	794.00	143	145	788	401	387	29	45	50	47	134	8	211	94
298	Majhgawan	493.00	68	77	393	192	201	46	43	22	26	41	2	110	41
299	Ahari Hatawa	19.00	...	...	...	...	Uninhabited			...	...	...	...	...	...
300	Bela	417.00	23	27	151	66	85	...	...	8	8	29	5	29	15
301	Gulwar Kothar	469.00	99	108	572	288	284	27	23	23	24	72	15	157	101
302	Hatwa	402.00	12	12	76	38	38	...	...	10	12	17	4	19	5
303	Arji Hatawa	134.00	...	...	...	...	Uninhabited			...	...	...	...	...	...
304	Sahipura	281.00	38	39	254	129	125	...	...	3	2	29	1	69	8
305	Narayanpur	431.00	84	99	528	263	265	16	14	84	95	53	4	143	20
306	Padmi	384.00	92	122	538	279	259	...	...	59	59	96	13	162	86
307	Naugawan No. 3	120.00	1	1	4	1	3	...	...	...	...	...	...	1	1
308	Naugawan No. 2	204.00	9	9	57	34	23	...	...	21	14	7	...	10	8
309	Naugawan No. 1	513.00	19	25	130	66	64	...	...	17	19	30	6	39	22
310	Amiliya	294.00	68	93	557	274	283	61	66	60	50	87	36	156	108
311	Khomraha	816.00	46	67	341	164	177	11	9	135	155	7	...	99	111
	Khomraha Godau		*37*	*56*	*285*	*133*	*152*	*11*	*9*	*104*	*130*	*7*	...	*81*	*92*
	Khomarha		*9*	*11*	*56*	*31*	*25*	...	...	*31*	*25*	...	...	*18*	*19*
312	Naugawan No. 4	1,528.00	109	115	739	366	373	17	22	69	76	99	20	190	59
313	Bhitari	608.00	44	52	264	130	134	...	...	120	121	3	3	83	23

Workers																					
I		II		III		IV		V (a)		V (b)		VI		VII		VIII		IX		X Non-Workers		L.C.
M	F	M	F	M	F	M	F	M	F	M	F	M	F	M	F	M	F	M	F	M	F	No.
17	18	19	20	21	22	23	24	25	26	27	28	29	30	31	32	33	34	35	36	37	38	1
...	...	...	...	..	...	...	...	...	Uninhabited				...	...	...	...	...	...	...	...	...	271
74	1	58	24	3	...	...	...	12	3	...	...	...	...	3	...	...	...	2	...	110	244	272
10	1	6	6	...	...	...	..	...	...	...	...	...	...	...	1	...	...	1	...	19	34	273
45	10	20	21	9	...	...	...	...	...	...	...	...	...	1	...	1	1	8	...	67	127	274
...	...	...	...	...	...	...	...	...	Uninhabited				...	...	...	...	...	...	...	...	...	275
170	86	67	94	...	...	...	...	8	...	...	...	...	...	...	...	...	...	1	...	149	209	276
...	...	...	...	...	...	...	...	...	Uninhabited				...	...	...	...	...	...	...	...	...	277
...	...	...	...	...	...	...	...	...	Uninhabited				...	...	...	...	...	...	...	...	...	278
172	21	138	107	3	...	...	...	109	39	8	5	...	...	58	17	...	...	83	7	650	992	279
47	*16*	*23*	*15*	...	...	...	...	*34*	*28*	*8*	...	...	...	*26*	*8*	...	...	*38*	*7*	*215*	*303*	
25	*4*	...	...	*1*	...	...	...	*48*	*10*	...	*5*	...	...	*32*	*9*	...	...	*30*	...	*198*	*316*	
31	...	*69*	*53*	...	...	...	...	*1*	...	...	...	...	...	...	...	...	...	...	...	*66*	*106*	
56	...	*16*	*2*	*2*	...	...	...	*26*	*1*	...	...	...	...	...	...	...	...	*15*	...	*132*	*221*	
13	*1*	*30*	*37*	...	...	...	...	...	...	...	...	...	...	...	...	...	...	...	...	*39*	*46*	
37	3	46	20	...	...	...	...	...	...	...	...	...	...	...	...	...	...	..	...	71	137	280
...	...	...	...	...	...	...	...	...	Uninhabited				...	...	...	...	...	...	...	...	...	281
...	...	...	...	...	...	...	...	...	Uninhabited				...	...	...	...	...	...	...	...	...	282
60	1	33	40	5	...	...	...	...	...	1	...	...	...	...	...	...	...	1	1	108	195	283
71	6	59	23	3	...	...	...	2	...	...	...	...	...	...	1	...	...	...	...	140	240	284
53	4	43	24	8	...	...	...	2	...	...	...	...	...	1	1	...	...	5	...	120	188	285
...	...	...	...	...	...	...	...	...	Uninhabited				...	...	...	...	...	...	...	...	...	286
110	6	49	59	2	...	...	...	18	4	...	...	1	...	2	...	...	...	5	...	188	270	287
7	1	12	13	...	...	...	...	1	...	...	...	...	...	...	...	...	...	...	...	13	19	288
15	...	37	13	...	...	...	...	6	...	...	...	...	...	1	...	...	...	1	...	31	64	289
8	...	30	28	...	...	...	...	2	...	...	...	...	...	4	...	...	...	2	...	43	60	290
10	1	19	15	...	...	...	...	1	...	...	...	...	...	...	...	...	...	...	...	23	50	291
13	...	22	17	...	...	...	...	...	...	...	...	...	...	3	1	...	...	...	...	37	41	292
2	...	6	6	...	...	...	...	1	...	...	...	...	...	...	...	...	...	4	...	10	13	293
11	...	4	4	...	...	...	...	...	...	...	...	...	...	...	...	...	...	...	...	19	38	294
7	...	...	...	...	...	...	...	...	...	...	...	...	...	...	...	...	...	...	...	14	8	295
39	3	21	38	...	...	...	...	1	...	...	...	...	...	...	...	...	...	4	1	51	83	296
140	35	53	59	1	...	...	...	6	...	4	...	...	...	2	...	...	...	8	...	190	293	297
64	8	33	32	1	...	...	...	9	1	...	...	...	...	...	...	...	...	3	...	82	160	298
...	...	...	...	...	...	...	...	...	Uninhabited				...	...	...	...	...	...	...	...	...	299
23	7	5	7	...	1	...	...	...	...	...	...	...	...	...	...	...	...	1	...	37	70	300
88	44	42	46	9	1	...	...	6	9	...	...	...	...	1	1	1	...	10	...	131	183	301
10	1	7	4	...	...	...	...	...	...	...	...	...	...	...	..	1	...	1	...	19	33	302
...	...	...	...	...	...	...	...	..	Uninhabited				...	...	...	...	...	..	...	...	...	303
48	3	21	5	...	...	...	...	...	...	...	...	...	...	...	...	...	...	...	...	60	117	304
92	11	44	9	2	...	...	...	1	...	...	...	...	...	...	...	...	...	4	...	120	245	305
81	7	74	79	...	...	...	...	3	...	...	...	...	...	...	...	...	...	4	...	117	173	306
1	...	...	1	...	...	...	...	...	...	...	...	...	...	...	...	...	...	...	...	...	2	307
5	8	5	...	...	...	...	...	...	...	...	...	...	...	...	...	...	...	...	...	24	15	308
15	2	22	19	...	...	...	...	...	...	...	...	...	...	1	1	...	...	1	...	27	42	309
55	16	52	69	15	2	...	...	24	19	...	...	...	—	3	1	...	...	7	1	118	175	310
61	66	32	44	2	...	...	...	1	...	...	...	...	...	2	1	1	...	...	...	65	66	311
54	*61*	*21*	*30*	*2*	...	...	...	*1*	...	...	...	...	...	*2*	*1*	*1*	...	...	...	*52*	*60*	
7	*5*	*11*	*14*	...	...	...	...	...	...	...	...	...	...	...	...	...	...	...	...	*13*	*6*	
119	14	50	41	...	...	...	...	2	...	...	...	...	...	...	1	1	...	18	3	176	314	312
48	14	35	9	...	...	...	...	...	...	...	...	...	...	...	...	...	...	...	...	47	111	313

PRIMARY CENSUS ABSTRACT

L.C. No.	Name of Village/ Town/ Ward/ Urban Block	Area of village in acres and of town/ ward in Km2	Occupied residential houses	Total No.of households	Total Population (including institutional and houseless Population) P	M	F	Scheduled Castes M	F	Scheduled Tribes M	F	Literate and educated persons M	F	(I-IX) Total Workers M	F
1	2	3	4	5	6	7	8	9	10	11	12	13	14	15	16
314	Jowa	525.00	54	92	470	246	224	26	24	...	...	59	9	131	12
	Jowa		*38*	*73*	*365*	*197*	*168*	*26*	*24*	...	...	*49*	*8*	*104*	*11*
	Laxmanpur		*16*	*19*	*105*	*49*	*56*	...	...	...	...	*10*	*1*	*27*	*1*
315	Pagra	371.00	6	10	48	24	24	...	...	...	...	7	3	15	1
316	Hinauta	630.00	46	54	324	160	164	14	16	25	24	44	9	74	37
317	Sagauni Kalan	190.00	9	9	46	23	23	5	3	6	3	6	3	9	...
318	Sagauni Khurd	195.00	78	88	508	248	260	57	62	32	36	72	13	129	1
319	Bichhiya Khurd	441.00	75	83	487	244	243	4	2	18	17	92	20	145	31
320	Kusumhat	529.00	71	73	393	201	192	15	10	31	18	53	...	117	48
321	Amjhar	4,991.00	76	86	427	217	210	16	28	146	121	29	...	127	114
322	Koka Hansar	2,119.00	12	12	23	12	11	...	...	1	...	3	...	10	8
323	Chhain	2,896.00	46	61	251	134	117	26	18	99	91	6	...	93	72
324	Semariya	509.00	56	62	355	164	191	36	41	10	14	31	...	103	59
325	Dhahi	160.00	...	...	...	...	Uninhabited			...	...	...	...	...	...
326	Bidhui Khurd	245.00	33	39	321	154	167	42	51	...	...	48	12	80	82
327	Nausa	495.00	54	59	280	134	146	...	...	29	30	37	...	67	53
328	Ramgarh	434.00	214	260	1,383	679	704	50	68	102	118	204	69	361	223
329	Bhadri	313.00	45	49	256	120	136	...	...	...	...	35	4	70	45
330	Bidhui Kalan	321.00	39	40	235	113	122	3	7	2	...	43	10	52	37
331	Kathaha	964.00	270	283	1,215	619	596	68	51	108	91	268	60	302	176
332	Magraj	639.00	205	238	1,138	560	578	41	48	62	62	241	39	274	119
	Magraj		*69*	*85*	*433*	*214*	*219*	...	...	...	...	*119*	*23*	*99*	*34*
	Ramraj Tola		*98*	*114*	*524*	*263*	*261*	*41*	*48*	*62*	*62*	*87*	*9*	*136*	*71*
	Madhopur Tola		*38*	*39*	*181*	*83*	*98*	...	...	...	...	*35*	*7*	*39*	*14*
333	Doma	537.00	91	120	629	286	343	6	10	69	61	136	39	142	162
334	Dhamna	578.00	33	45	242	121	121	17	21	23	22	40	9	65	68
335	Majhgawan	1,090.00	184	216	1,267	629	638	117	131	68	59	173	44	315	156
	Majhgawan		*12*	*14*	*106*	*55*	*51*	...	...	*28*	*22*	*16*	*4*	*27*	*15*
	Vyasan Tola		*89*	*96*	*570*	*286*	*284*	...	...	...	...	*112*	*33*	*146*	*47*
	Bada Tola		*83*	*106*	*591*	*288*	*303*	*117*	*131*	*40*	*37*	*45*	*7*	*142*	*94*
336	Kariya Pater	238.00	45	57	291	148	143	12	17	12	8	41	5	104	89
337	Lokhari	120.00	35	39	250	121	129	18	19	16	19	29	3	76	92
338	Dhatui	290.00	16	16	71	40	31	...	...	2	2	14	1	24	11
339	Kharahiya	102.00	...	...	...	...	Uninhabited			...	...	...	...	...	...
340	Itma	1,060.00	164	180	971	465	506	26	17	39	41	132	14	247	264
341	Ghuisa	948.00	75	89	555	265	290	67	70	...	...	63	9	141	52
342	Podi Khurd	877.00	64	92	445	214	231	...	...	37	44	44	8	121	23
343	Eda	337.00	10	10	73	44	29	4	2	...	...	29	3	23	1
344	Podi Kalan	703.00	180	184	920	446	474	29	25	50	58	156	5	236	61
345	Khadgada	324.00	45	47	321	174	147	8	12	15	18	72	1	77	27
	Khadgada		*43*	*45*	*298*	*151*	*147*	*8*	*12*	*15*	*18*	*50*	*1*	*70*	*27*
	Khujrital		*2*	*2*	*23*	*23*	...	...	...	...	...	*22*	...	*7*	...
346	Bachhara	931.00	51	77	483	238	245	...	...	50	51	59	18	130	84
347	Sannehi Bodhali	220.00	37	38	204	105	99	12	15	...	...	34	3	54	11
348	Sannehi Badatola	592.00	95	108	575	276	299	...	...	35	34	115	17	163	85
349	Turki Manmohan	47.00	...	...	...	...	Uninhabited			...	...		...	...	...
350	Turki Gosai	534.00	42	55	262	131	131	47	32	...	...	54	13	75	39
351	Sannehi Sigti	231.00	17	18	137	69	68	...	...	...	...	20	2	36	11
352	Badarkha	176.00	21	23	122	52	70	...	...	...	...	19	1	22	8
353	Bigaudi	828.00	137	142	680	338	342	16	18	51	66	93	1	184	38

Workers																						
I		II		III		IV		V(a)		V(b)		VI		VII		VIII		IX		X Non-Workess		L.C. No.
M	F	M	F	M	F	M	F	M	F	M	F	M	F	M	F	M	F	M	F	M	F	
17	18	19	20	21	22	23	24	25	26	27	28	29	30	31	32	33	34	35	36	37	38	1
99	4	27	8	1	...	...	...	...	...	...	...	...	...	2	...	...	...	2	...	115	212	314
72	*4*	*27*	*7*	*1*	...	...	...	...	...	...	...	...	...	*2*	...	...	...	*2*	...	*93*	*157*	
27	...	...	*1*	...	...	...	...	...	...	...	...	...	...	...	...	...	...	...	...	*22*	*55*	
14	...	1	1	...	...	...	...	...	...	...	...	...	...	...	...	...	...	...	...	9	23	315
45	15	22	16	4	3	...	...	1	...	...	...	...	...	...	...	...	...	2	3	86	127	316
4	...	3	...	...	...	...	...	...	...	...	...	...	...	...	...	1	...	1	...	14	23	317
49	1	58	...	...	...	...	...	8	...	1	...	...	...	3	...	1	...	9	...	119	259	318
97	6	43	25	...	...	...	...	...	...	...	...	...	...	...	...	...	...	5	...	99	212	319
86	22	29	26	...	...	...	...	1	...	...	...	...	...	...	...	...	...	1	...	84	144	320
69	51	56	63	...	...	...	...	2	...	...	...	...	...	...	...	...	...	...	...	90	96	321
1	...	5	8	4	...	...	...	...	...	...	...	...	...	...	...	...	...	...	...	2	3	322
44	31	25	29	3	...	...	...	1	...	...	...	...	...	...	...	18	12	2	...	41	45	323
60	17	32	31	...	...	...	...	11	11	...	...	...	...	...	...	...	...	...	...	61	132	324
...	...	...	...	...	...	...	...	...	Uninhabited					...	...	...	...	...	...	...	...	325
52	49	25	33	...	...	...	...	...	...	...	...	1	...	2	...	...	...	...	...	74	85	326
36	25	29	28	1	...	...	...	1	...	...	...	...	...	...	...	...	...	...	...	67	93	327
155	65	112	143	3	...	...	...	29	10	5	1	2	...	28	2	...	...	27	2	318	481	328
56	36	10	9	...	...	...	...	...	...	3	...	...	...	...	...	...	...	1	...	50	91	329
27	16	17	21	1	...	...	...	5	...	...	...	...	...	...	...	...	...	2	...	61	85	330
97	51	124	110	1	...	...	...	34	10	1	...	...	...	5	...	2	...	38	5	317	420	331
151	37	58	67	10	3	...	...	32	10	1	...	...	...	4	...	1	...	17	2	286	459	332
74	*29*	*4*	*3*	*6*	...	...	...	*1*	..	...	...	...	...	...	...	...	...	*14*	*2*	*115*	*185*	
55	*4*	*48*	*57*	*1*	*1*	...	...	*26*	*9*	...	...	...	...	*4*	...	...	...	*2*	...	*127*	*190*	
22	*4*	*6*	*7*	*3*	*2*	...	...	*5*	*1*	*1*	...	...	...	...	...	*1*	...	*1*	...	*44*	*84*	
51	98	67	63	5	...	...	...	1	1	...	...	...	...	2	...	...	...	16	...	144	181	333
40	36	25	31	...	...	...	...	...	...	...	...	...	...	...	...	...	...	...	1	56	53	334
164	22	102	132	3	2	...	...	24	...	1	...	2	...	4	...	1	...	14	...	314	482	335
13	*2*	*12*	*13*	...	...	...	...	...	...	...	...	...	...	...	...	...	...	*2*	...	*28*	*36*	
91	*16*	*17*	*29*	*3*	*2*	...	...	*17*	...	*1*	...	*2*	...	*3*	...	...	...	*12*	...	*140*	*237*	
60	*4*	*73*	*90*	...	...	...	...	*7*	...	...	...	...	...	*1*	...	*1*	...	...	...	*146*	*209*	
82	69	11	12	...	...	...	...	10	8	...	...	...	...	...	...	...	...	1	...	44	54	336
51	67	24	25	...	...	...	.	...	...	...	...	...	...	...	...	1	...	...	...	45	37	337
10	...	13	11	...	...	...	...	...	...	...	...	...	...	...	...	...	...	1	...	16	20	338
...	...	...	...	...	...	...	...	...	Uninhabited					...	...	...	...	...	...	...	...	339
159	198	42	59	16	1	...	...	13	5	1	...	...	...	2	1	...	...	14	...	218	242	340
84	9	38	32	15	11	...	...	1	...	...	...	...	...	2	...	...	...	1	...	124	238	341
85	4	36	19	...	...	...	...	...	...	...	...	...	...	...	...	...	...	...	...	93	208	342
20	...	3	1	...	...	...	...	...	...	...	...	...	...	...	...	...	...	...	...	21	28	343
174	12	50	45	...	...	1	...	2	4	3	..	...	...	4	...	...	...	2	...	210	413	344
50	2	19	25	...	...	...	...	...	...	3	...	...	...	...	...	...	...	5	...	97	120	345
48	*2*	*19*	*25*	...	...	...	...	...	...	...	...	...	...	...	...	...	...	*3*	...	*81*	*120*	
2	...	...	...	...	...	...	...	...	...	*3*	...	...	...	...	...	...	...	*2*	...	*16*	...	
62	23	47	53	13	8	...	...	3	...	...	...	...	...	...	...	...	...	5	...	108	161	346
40	3	6	4	4	4	...	...	1	...	...	...	...	...	...	...	...	...	3	...	51	88	347
92	49	44	35	7	...	...	...	2	1	4	...	...	...	2	...	5	...	7	...	113	214	348
...	...	...	...	...	...	...	...	...	Uninhabited					...	...	...	...	...	...	...	...	349
37	18	34	21	...	...	...	...	...	...	...	...	...	...	...	...	1	...	3	...	56	92	350
26	5	2	1	7	5	...	...	...	...	...	...	...	...	1	...	...	...	...	...	33	57	351
20	7	1	1	...	...	...	...	...	..	...	...	...	...	...	...	...	...	1	...	30	62	352
128	3	47	34	1	...	...	...	5	...	...	...	1	...	1	1	...	...	1	...	154	304	353

PRIMARY CENSUS ABSTRACT

L.C. No.	Name of Village/ Town/ Ward/ Urban Block	Area of village in acres and of town ward in Km²	Occupied residential houses	Total No. of households	Total Population (including institutional and houseless population)			Scheduled Castes		Scheduled Tribes		Literate and educated persons		(I-IX) Total Workers	
					F	M	F	M	F	M	F	M	F	M	F
1	2	3	4	5	6	7	8	9	10	11	12	13	14	15	16
354	Bhadra	700.00	213	256	1,219	613	606	50	41	80	69	130	8	338	93
355	Bichhiya Kalan	396.00	...	...	...	...	Uninhabited			...	...	...	...	...	...
356	Dhausada	2,683.00	17	17	63	35	27	4	3	20	18	5	...	19	1
357	Karaundi	629.00	72	92	530	269	262	56	33	55	55	69	16	138	89
358	Dithaura	882.00	93	98	644	322	322	84	65	20	21	103	17	180	160
359	Tedhawa	288.00	4	4	32	21	11	...	...	...	...	11	...	9	...
360	Bhadwa	559.00	83	87	536	253	275	15	20	84	91	93	18	156	125
	Kemlaha Tola		*33*	*33*	*197*	*94*	*103*	*8*	*10*	*31*	*32*	*38*	*2*	*59*	*50*
	Bhadwa Khas		*50*	*54*	*336*	*164*	*172*	*7*	*10*	*53*	*59*	*55*	*16*	*97*	*75*
361	Jagahatha	461.00	54	54	301	148	153	20	16	...	...	61	19	69	41
362	Jhinna	1,471.00	317	334	1,736	891	845	105	104	31	33	326	34	477	322
	Jhinna		*18*	*19*	*116*	*59*	*57*	...	...	...	...	*16*	...	*48*	*35*
	Mair Tola		*42*	*44*	*225*	*117*	*108*	*10*	*2*	*19*	*20*	*38*	*3*	*57*	*26*
	Kakarha Tola		*161*	*169*	*880*	*431*	*449*	*95*	*102*	*12*	*13*	*182*	*25*	*241*	*220*
	Jhinna		*96*	*102*	*515*	*284*	*231*	...	...	...	...	*90*	*6*	*141*	*41*
363	Khajura Kothar	234.00	7	9	31	18	13	...	...	3	4	5	...	13	...
364	Khajuri Ramadin	77.00	1	1	18	10	8	...	...	...	...	6	...	4	...
365	Khajuri Sukhnandan	337.00	57	60	394	186	208	18	16	...	...	27	...	92	1
366	Nakti	431.00	32	46	274	163	111	6	2	68	52	45	7	64	2
367	Gujra	276.00	21	22	150	72	78	...	...	...	...	16	4	48	28
368	Madhi	313.00	55	61	394	180	214	8	7	36	34	71	25	93	27
369	Ajmain	441.00	79	83	462	231	231	54	45	...	...	65	9	131	46
370	Jamuna Mudwar	581.00	82	83	590	283	307	8	7	49	46	112	45	144	33
371	Kastara	441.00	8	10	134	73	61	15	12	...	...	35	11	27	8
372	Bela	202.00	...	...	...	...	Uninhabited			...	...	...	...	...	...
373	Mukundpur	411.00	469	470	2,901	1,466	1,435	226	202	76	70	580	179	724	336
374	Amin	730.00	233	256	1,403	710	693	20	25	80	87	173	42	412	98
375	Kapurhai	325.00	4	4	32	14	18	...	...	...	...	7	1	7	...
376	Gada	66.00	...	...	...	...	Uninhabited			...	...	...	...	...	...
377	Parsiya	528.00	98	107	557	268	289	3	5	89	85	104	51	126	38
378	Mohni	390.00	28	28	141	74	73	...	...	...	...	19	...	43	3
379	Mukundpur Jangal	1,590.00	3	3	9	6	3	...	...	...	...	3	...	4	...
380	Dhobahata	820.00	254	262	1,498	742	756	63	58	67	52	207	42	405	212
	Dhobhata		*35*	*37*	*188*	*90*	*98*	...	...	...	...	*36*	*5*	*54*	*18*
	Kacharchati		*105*	*109*	*661*	*324*	*337*	...	...	...	...	*114*	*30*	*170*	*61*
	Dhobahat Khas		*114*	*116*	*649*	*328*	*321*	*68*	*58*	*67*	*52*	*57*	*7*	*181*	*133*
381	Nimaha	1,114.00	...	...	...	...	Uninhabited			...	...	...	...	...	...
382	Anandgarh	1,481.00	96	103	595	293	302	...	...	95	92	81	23	133	113
383	Padari	587.00	107	117	674	317	357	14	15	...	...	90	14	175	167
	Padari Chhoti		*41*	*42*	*219*	*101*	*118*	...	...	...	...	*23*	*3*	*54*	*55*
	Padari Badi		*66*	*75*	*455*	*216*	*239*	*14*	*15*	...	...	*67*	*11*	*121*	*112*
384	Sukulgawan	232.00	57	85	308	178	210	8	10	10	12	58	6	100	82
385	Lalitpur No. 2	669.00	103	103	539	247	292	22	32	3	5	45	5	135	79
386	Kotar	288.00	70	78	407	217	190	55	58	34	26	52	16	112	95
387	Sidhaul	389.00	37	40	243	127	116	...	...	...	...	15	...	62	25
388	Lalitpur No. 1	1,761.00	90	99	489	259	230	...	...	113	79	37	...	152	125
389	Tala	5,726.00	705	836	4,082	2004	2,078	85	79	232	230	605	81	1064	337
	Tala		*118*	*139*	*764*	*384*	*380*	...	...	*8*	*13*	*101*	*11*	*205*	*36*
	Tala		*101*	*127*	*734*	*343*	*391*	...	...	...	...	*131*	*9*	*181*	*69*
	Chhaturiha Tola		*133*	*153*	*718*	*358*	*360*	*11*	*4*	*102*	*91*	*80*	*8*	*182*	*79*

AMARPATAN TAHSIL

Workers																							
I		II		III		IV		V (a)		V (b)		VI		VII		VIII		IX		X Non-Workers		L. C. No.
M	F	M	F	M	F	M	F	M	F	M	F	M	F	M	F	M	F	M	F	M	F	
17	18	19	20	21	22	23	24	25	26	27	28	29	30	31	32	33	34	35	36	37	38	1
228	7	84	84	4	1	...	...	14	1	...	...	1	...	1	...	1	...	5	...	275	513	354
...	...	...	...	...	...	...	...	...	Uninhabited				...	...	...	...	...	...	...	...	...	355
19	...	...	1	...	...	...	...	...	...	...	...	...	...	...	...	...	...	...	...	17	26	356
70	39	60	49	2	1	...	...	2	...	...	...	...	...	...	...	1	...	3	...	130	173	357
103	101	45	47	19	6	...	...	9	6	...	...	...	...	1	...	...	...	3	...	142	162	358
9	...	...	...	...	...	...	...	...	...	...	...	...	...	...	...	...	...	...	...	12	11	359
60	50	70	72	5	3	...	...	3	...	2	...	...	...	2	...	...	...	14	...	102	150	360
25	*22*	*25*	*26*	*1*	*2*	...	...	*1*	...	...	...	...	...	*1*	...	...	...	*6*	...	*35*	*53*	
35	*28*	*45*	*46*	*4*	*1*	...	...	*2*	...	*2*	...	...	...	*1*	...	...	...	*8*	...	*67*	*97*	
44	32	15	12	...	...	...	...	...	...	...	...	...	...	...	...	...	...	10	...	79	109	361
186	131	86	90	150	80	...	...	24	17	2	1	...	...	14	2	...	...	15	1	414	523	362
36	*35*	...	...	*1*	...	...	...	...	...	...	...	...	...	...	...	...	...	*1*	...	*21*	*22*	
40	*13*	*12*	*13*	*2*	...	...	...	*2*	...	...	...	...	...	...	...	...	...	*1*	...	*60*	*82*	
55	*53*	*60*	*72*	*79*	*74*	...	...	*21*	*17*	*2*	*1*	...	...	*12*	*2*	...	...	*12*	*1*	*190*	*229*	
55	*30*	*14*	*5*	*68*	*6*	...	...	*1*	...	...	...	...	...	*2*	...	...	...	*1*	...	*143*	*190*	
...	...	9	...	1	...	...	...	...	...	...	...	...	...	...	...	...	...	3	...	5	13	363
3	...	...	...	...	...	...	...	...	...	...	...	...	...	...	...	...	...	1	...	6	8	364
60	...	25	1	4	...	...	...	...	...	1	...	...	...	...	...	...	...	2	...	94	207	365
23	1	37	1	...	...	...	...	...	...	...	...	...	...	...	...	...	...	4	...	99	169	366
35	17	5	5	...	...	...	...	7	6	...	...	1	...	...	...	...	...	...	...	24	50	367
52	1	34	26	2	...	...	...	...	...	...	...	...	...	...	...	...	...	5	...	87	187	368
71	1	47	33	10	6	...	...	3	6	...	...	...	...	...	...	...	...	...	...	100	185	369
73	12	55	21	2	...	...	...	3	...	3	...	1	...	...	...	2	...	5	...	139	274	370
11	...	9	8	...	...	...	...	...	...	...	...	...	...	1	...	...	...	6	...	46	53	371
...	...	...	...	...	...	...	...	...	Uninhabited				...	...	...	...	...	...	...	...	...	372
153	26	140	158	25	7	...	...	248	128	8	1	3	...	73	14	3	2	71	...	742	1,099	373
206	33	167	64	3	...	...	...	10	...	...	...	9	1	1	...	2	...	14	...	298	595	374
7	...	...	...	...	...	...	...	...	...	...	...	...	...	...	...	...	...	...	...	7	18	375
...	...	...	...	...	...	...	...	...	Uninhabited				...	...	...	...	...	...	...	..	...	376
44	6	52	32	8	...	...	...	8	...	1	...	...	...	...	..	1	...	12	...	142	251	377
42	3	...	...	...	...	...	...	...	...	...	...	...	...	...	...	...	...	6	...	26	70	378
...	...	...	...	3	...	...	...	...	...	...	...	...	...	1	...	...	...	...	...	2	3	379
165	37	108	153	37	3	3	...	48	10	1	...	...	...	22	9	...	...	21	...	337	544	380
10	...	*2*	*6*	...	...	...	...	*18*	*3*	*1*	...	...	...	*19*	*9*	...	...	*4*	...	*36*	*80*	
95	...	*47*	*61*	*2*	...	*1*	...	*9*	...	...	...	...	...	*2*	...	...	...	*14*	...	*154*	*276*	
60	*37*	*59*	*86*	*35*	*3*	*2*	...	*21*	*7*	...	...	...	...	*1*	...	...	...	*3*	...	*147*	*188*	
...	...	...	...	...	...	...	...	...	Uninhabited				...	...	...	...	...	...	...	...	...	381
63	18	54	95	3	...	1	...	...	...	1	...	...	...	1	...	...	...	10	...	160	189	382
148	151	6	9	...	...	...	...	14	7	5	...	...	...	...	...	...	...	2	...	142	190	383
47	*49*	*2*	*6*	...	...	...	...	*4*	...	...	...	...	...	...	...	...	...	*1*	...	*47*	*63*	
101	*102*	*4*	*3*	...	...	...	...	*10*	*7*	*5*	...	...	...	...	...	...	...	*1*	...	*95*	*127*	
35	7	55	75	...	...	...	...	...	...	...	...	...	...	1	...	2	...	7	...	78	128	384
105	27	21	51	1	1	...	...	...	...	...	...	...	...	2	...	...	...	6	...	112	213	385
31	2	77	93	...	...	...	...	2	...	1	...	...	...	...	...	...	...	1	...	105	95	386
50	24	...	...	9	1	...	...	...	...	...	...	...	...	...	...	...	...	3	...	65	91	387
101	96	19	23	28	5	...	...	1	...	...	...	1	...	...	...	...	...	2	1	107	105	388
607	76	291	224	20	1	...	...	77	22	1	...	...	...	27	7	...	...	41	7	940	1,741	389
175	*11*	*24*	*25*	...	...	...	...	...	...	...	...	...	...	...	...	...	...	*6*	...	*179*	*344*	
118	*23*	*40*	*45*	...	...	...	...	*12*	...	*1*	...	...	...	3	1	...	...	*7*	...	*162*	*322*	
94	*2*	*75*	*76*	*5*	...	...	...	*7*	*1*	...	...	...	...	...	...	...	...	*1*	...	*176*	*281*	

PRIMARY CENSUS ABSTRACT

L.C. No.	Name of Village/ Town/ Ward/ Urban Block	Area of village in acres and of town/ ward in Km²	Occupied residential houses	Total No. of households	Total Population (including institutional and houseless population) P	M	F	Scheduled Castes M	F	Scheduled Tribes M	F	Literate and educated persons M	F	(I-IX) Total Workers M	F
1	2	3	4	5	6	7	8	9	10	11	12	13	14	15	16
	Matukiha Tola		*188*	*226*	*929*	*470*	*459*	*74*	*75*	*29*	*33*	*101*	*11*	*261*	*137*
	Bagarda Tola		*165*	*191*	*937*	*449*	*488*	...	...	*93*	*93*	*192*	*42*	*235*	*16*
390	Jamuniha Bandh	102.00	...	...	...	...	Uninhabited			...	...	...	...	—	...
391	Bhogam	1,472.00	...	...	...	...	Uninhabited			...	...	...	...	...	...
392	Papara	6,225.00	76	87	489	252	237	17	20	156	146	25	4	130	27
	Papara		*50*	*60*	*354*	*173*	*181*	*17*	*20*	*85*	*95*	*24*	*4*	*91*	*13*
	Khajesar		*13*	*14*	*71*	*41*	*30*	...	...	*41*	*30*	...	...	*17*	*14*
	Mudan Tola		*13*	*13*	*64*	*38*	*26*	...	...	*30*	*21*	*1*	...	*22*	...
393	Chhirhai	1,235.00	224	233	1,307	646	661	74	75	92	86	170	15	342	130
394	Jigna	535.00	62	70	332	190	142	...	...	4	3	58	4	98	26
395	Kothar	283.00	...		...	...	Uninhabited			...	...	...	...	...	...
396	Jhapa	396.00	44	48	274	136	138	...	...	55	55	21	8	70	25
397	Thadhaghatiya	340.00	1	1	10	7	3	7	3	...	...	...	...	3	1
398	Bijuri	217.00	21	21	95	44	51	...	...	...	...	9	...	22	8
399	Khodri	588.00	44	48	592	299	293	...	...	137	140	76	...	147	36
400	Argat	564.00	261	291	1,583	801	782	54	34	125	117	178	27	462	145
401	Mataha	226.00	...	...	...	...	Uninhabited			...	...	...	...	...	...
402	Rani Kanp	201.00	...	...	...		Uninhabited			...	...	...	...	...	...
403	Judmani	1,073.00	69	82	446	218	228	31	31	35	35	47	2	114	57
404	Biharganj	453.00	8	8	41	21	20	.	...	4	3	8	4	9	5
405	Dogaraha	426.00	44	51	265	134	131	...	...	61	63	10	5	71	38
406	Hinauti	1,983.00	366	404	2,142	1,085	1,057	115	128	116	124	306	40	564	65
	Gadariyan Tola		*65*	*76*	*371*	*190*	*181*	*29*	*34*	...	...	*36*	*3*	*100*	*8*
	Bargohi Tola		*93*	*103*	*604*	*308*	*296*	*17*	*21*	*27*	*35*	*107*	*12*	*163*	*21*
	Jakora Tola		*100*	*110*	*543*	*263*	*280*	*69*	*73*	*83*	*84*	*63*	*12*	*157*	*12*
	Majhtolwa		*108*	*115*	*624*	*324*	*300*	...	...	*6*	*5*	*100*	*13*	*144*	*24*
407	Karahiya	880.00	78	84	458	238	220	7	14	60	48	55	3	122	56
408	Tenduha	361.00	40	45	269	141	128	...	...	25	27	54	18	65	29
409	Belhai	344.00	80	89	514	266	248	44	36	30	36	48	5	138	64
410	Manakisar	606.00	27	33	155	81	74	...	...	24	23	8	4	45	3
411	Suhila	437.00	74	84	522	269	253	24	22	...	...	18	...	140	18
412	Suhili	215.00	3	4	15	8	7	...	...	...	...	1	...	5	1
413	Bargahi Tola	175.00	12	12	73	32	41	...	...	...	...	5	...	13	...
414	Barha Tola	588.00	6	6	30	16	14	...	...	...	...	3	...	11	...
415	Bhamaraha	1,071.00	165	165	847	430	417	12	12	113	107	89	6	236	6
	Bhamaraha Khas		*52*	*52*	*271*	*133*	*138*	*4*	*5*	...	...	*39*	*1*	*78*	...
	Kothi Tola		*32*	*32*	*162*	*83*	*79*	...	...	*14*	*15*	*18*	*2*	*47*	*3*
	Uphan Tola		*58*	*58*	*290*	*147*	*143*	*8*	*7*	*99*	*92*	*5*	...	*79*	*2*
	Bada Tola		*23*	*23*	*124*	*67*	*57*	...	...	...	...	*27*	*3*	*32*	*1*
416	Deodaha	1,476.00	179	190	1,017	496	521	40	43	112	109	133	19	259	135
	Chamaran Tola		*13*	*15*	*101*	*49*	*52*	*38*	*42*	...	...	*4*	*1*	*28*	*21*
	Baisbaran Tola		*77*	*85*	*443*	*211*	*232*	...	...	...	...	*77*	*11*	*108*	*18*
	Bamhan Tola		*34*	*34*	*173*	*86*	*87*	...	...	...	...	*36*	*5*	*34*	*19*
	Kolan Tola		*47*	*48*	*247*	*125*	*122*	*2*	*1*	*112*	*109*	*9*	*2*	*76*	*75*
	Nawa Kher		*8*	*8*	*53*	*25*	*28*	...	...	...	...	*7*	...	*13*	*2*
417	Kolan Tola	162.00	38	39	244	144	100	11	9	124	83	3	...	92	65
418	Chaudhariyan Tola	177.00	95	100	716	355	361	48	49	...	...	114	13	207	90
419	Jattaha Tola	486.00	74	75	457	233	224	18	21	4	4	56	4	120	26
420	Deodahi	754.00	63	63	337	177	160	10	3	87	83	9	1	106	9
421	Marjadpur	497.00	68	68	413	214	199	...	...	...	...	100	20	108	...

AMARPATAN TAHSIL

Workers																						
I		II		III		IV		V(a)		V(b)		VI		VII		VIII		IX		X Non-Workess		L.C. No.
M	F	M	F	M	F	M	F	M	F	M	F	M	F	M	F	M	F	M	F	M	F	
17	18	19	20	21	22	23	24	25	26	27	28	29	30	31	32	33	34	35	36	37	38	1
117	*32*	*88*	*74*	*2*	...	...	...	*37*	*21*	...	...	...	...	*5*	*3*	...	...	*12*	*7*	*209*	*322*	
103	*8*	*64*	*4*	*13*	*1*	...	...	*21*	...	...	...	...	...	*19*	*3*	...	...	*15*	...	*214*	*472*	
...	...	...	...	...	...	...	...	...	Uninhabited					...	...	...	...	...	...	...	...	390
...	...	...	...	...	...	...	...	...	Uninhabited					...	...	...	...	...	...	...	...	391
47	1	74	26	1	...	...	...	7	...	...	...	...	...	...	...	...	...	1	...	122	210	392
25	*1*	*57*	*12*	*1*	...	...	...	*7*	...	...	...	...	...	...	...	...	...	*1*	...	*82*	*168*	
...	...	*17*	*14*	...	...	...	...	...	...	...	...	...	...	...	...	...	...	...	...	*24*	*16*	
22	...	...	...	...	...	...	...	...	...	...	...	...	...	...	...	...	...	...	...	*16*	*26*	
210	22	84	91	1	...	...	...	33	17	...	...	...	...	...	...	...	...	14	...	304	531	393
27	...	44	24	4	...	...	...	3	1	3	...	...	...	12	1	...	...	5	...	92	116	394
...	...	...	...	...	...	...	...	...	Uninhabited					...	...	...	...	...	...	...	...	395
24	12	44	13	...	...	...	...	1	...	...	...	...	...	1	...	...	...	...	...	66	113	396
1	...	2	1	...	...	...	...	...	...	...	...	...	...	...	...	...	...	...	...	4	2	397
13	5	8	3	...	...	...	...	...	...	...	...	...	...	...	...	...	...	1	...	22	43	398
59	1	88	35	...	...	...	...	...	...	...	...	...	...	...	...	...	...	...	...	152	257	399
220	25	200	116	1	...	...	...	24	3	...	...	...	...	8	...	...	...	9	1	339	637	400
...	...	...	...	...	...	...	...	...	Uninhabited					...	...	...	...	...	...	...	...	401
...	...	...	...	...	...	...	...	...	Uninhabited					...	...	...	...	...	...	...	...	402
70	16	38	38	...	...	...	...	4	3	...	...	...	...	...	...	...	...	2	...	104	171	403
2	...	7	5	...	...	...	...	...	...	...	...	...	...	...	...	...	...	...	...	12	15	404
40	16	30	22	...	...	...	...	...	...	...	...	...	...	...	...	...	...	1	...	63	93	405
271	17	223	48	3	...	...	...	38	...	...	...	...	...	6	...	2	...	21	...	521	992	406
41	...	*45*	*8*	...	...	...	...	*6*	...	...	...	...	...	*2*	...	...	...	*6*	...	*90*	*173*	
82	*4*	*61*	*17*	...	...	...	...	*13*	...	...	...	...	...	*3*	...	*1*	...	*3*	...	*145*	*275*	
37	*2*	*96*	*10*	...	...	...	...	*16*	...	...	...	...	...	...	...	*1*	...	*7*	...	*106*	*268*	
111	*11*	*21*	*13*	*3*	...	...	...	*3*	...	...	...	...	...	*1*	...	...	...	*5*	...	*180*	*276*	
79	3	35	53	2	...	...	...	1	...	2	...	...	...	2	...	...	...	1	...	116	164	407
22	...	33	29	2	...	...	...	1	...	...	...	1	...	...	...	...	...	6	...	76	99	408
87	1	30	55	7	...	...	...	10	8	1	...	...	...	...	...	...	...	3	...	128	184	409
18	...	27	3	...	...	...	...	...	...	...	...	...	...	...	...	...	...	...	...	36	71	410
116	1	23	17	...	...	...	...	...	...	...	...	...	...	1	...	...	...	...	...	129	235	411
3	...	2	1	...	...	...	...	...	...	...	...	...	...	...	...	...	...	...	...	3	6	412
12	...	1	...	...	...	...	...	...	...	...	...	...	...	...	...	...	...	...	...	19	41	413
11	...	...	...	...	...	...	...	...	...	...	...	...	...	...	...	...	...	...	...	5	14	414
142	2	75	4	...	...	...	...	10	...	...	...	...	...	5	...	...	...	4	...	194	411	415
48	...	*14*	...	...	...	...	...	*9*	...	...	...	...	...	*5*	...	...	...	*2*	...	*55*	*138*	
36	...	*11*	*3*	...	...	...	...	...	...	...	...	...	...	...	...	...	...	...	...	*36*	*76*	
33	*1*	*45*	*1*	...	...	..	...	*1*	...	...	...	...	...	...	...	...	...	...	...	*68*	*141*	
25	*1*	*5*	...	...	...	...	...	...	...	...	...	...	...	...	...	...	...	*2*	...	*35*	*56*	
125	16	103	117	4	2	...	...	10	...	1	...	...	...	5	...	...	...	11	...	237	386	416
5	...	*18*	*21*	...	...	...	...	*4*	...	...	...	...	...	...	...	...	...	*1*	...	*21*	*31*	
86	*7*	*9*	*11*	...	...	...	...	*2*	...	...	...	...	...	*3*	...	...	...	*8*	...	*103*	*214*	
20	*7*	*6*	*10*	*3*	*2*	...	...	*1*	...	*1*	...	...	...	*2*	...	...	...	*1*	...	*52*	*68*	
3	*2*	*70*	*73*	...	...	...	...	*3*	...	...	...	...	...	..	...	...	...	...	...	*49*	*47*	
11	...	...	*2*	*1*	...	...	...	...	...	...	...	...	...	...	...	...	...	*1*	...	*12*	*26*	
5	3	81	55	...	...	...	...	6	7	...	...	...	...	...	...	...	...	...	...	52	35	417
145	30	49	55	...	...	...	...	6	5	...	...	...	...	3	...	...	...	4	...	148	271	418
81	4	28	22	5	...	...	...	1	...	...	...	...	...	2	...	...	...	3	...	113	198	419
84	3	20	6	...	...	...	...	2	...	...	...	...	...	...	...	...	...	...	...	71	151	420
75	...	6	...	4	...	...	...	15	...	...	...	...	...	1	...	...	...	7	...	106	199	421

PRIMARY CENSUS ABSTRACT

L.C. No.	Name of Village/ Town/ Ward/ Urban Block	Area of village in acres and of town/ ward in Km²	Occupied residential houses	Total No. of households	Total Population (including institutional and houseless population)			Scheduled Castes		Scheduled Tribes		Literate and educated persons		(I-IX) Total Workers	
					P	M	F	M	F	M	F	M	F	M	F
1	2	3	4	5	6	7	8	9	10	11	12	13	14	15	16
422	Sonbarsa	230.00	45	45	263	130	133	7	8	...	...	11	1	80	28
423	Uchehara	603.00	83	86	454	234	220	...	...	38	39	69	3	117	56
424	Jhinna	1,825.00	111	127	690	345	345	19	24	41	37	92	12	199	96
425	Dhabrai	316.00	6	6	42	21	21	...	...	...	...	7	...	13	8
426	Khamhariya	1,087.00	131	152	780	405	375	26	27	116	122	80	14	141	9
	Godha Tola		*59*	*69*	*325*	*166*	*159*	...	...	*58*	*66*	*30*	*3*	*59*	*7*
	Deogadhi Tola		*14*	*15*	*85*	*42*	*43*	...	...	*35*	*33*	*12*	*5*	*16*	*1*
	Sarkari Tola		*18*	*25*	*139*	*78*	*61*	...	...	...	...	*23*	*4*	*24*	...
	Majhtoeewa		*40*	*43*	*231*	*119*	*112*	*26*	*27*	*23*	*23*	*15*	*2*	*42*	*1*
427	Semariha	160 00	44	54	281	153	128	42	30	29	22	19	...	85	49
428	Patha	621.00	48	52	286	137	149	15	17	5	6	41	3	68	16
429	Barasjaha	628 00	62	73	401	197	204	33	32	80	111	23	3	107	52
430	Kushmaha	2,019.00	70	82	439	234	205	...	...	67	69	44	6	125	19
431	Ladbad No. 2	172.00	73	91	486	237	249	10	8	79	83	93	27	138	100
432	Ladbad No. 1	67.00	8	14	68	35	33	...	...	...	...	25	6	14	4
433	Bartona	493.00	65	76	447	218	229	...	...	88	75	74	10	121	81
434	Baiswaran Tola	502.00	111	135	643	310	333	49	54	159	186	56	1	166	146
435	Bela	287.00	45	61	296	152	144	1	1	...	...	73	7	73	59
436	Rimar	741.00	59	66	310	154	156	3	3	74	77	50	6	96	87
437	Kaithaha	773.00	108	120	688	355	333	13	9	129	106	81	12	209	21
438	Jarauha	320.00	34	38	169	80	89	...	...	...	...	11	7	59	7
439	Paipkhara	813.00	109	121	643	321	322	39	38	155	170	23	5	200	143
440	Bansi	331.00	26	27	158	71	87	2	4	7	8	25	12	48	...
441	Sariya	1,367.00	160	175	1,048	533	515	38	32	35	29	132	19	284	162
442	Saraihai	613.00	...	...	...	...	Uninhabited			...	...	...	...	...	...
443	Hariyari	577.00	40	42	233	113	120	...	...	...	...	23	2	57	8
444	Sailhai Pahad	580.00	...	...	...	...	Uninhabited			...	...	...	...	...	...
445	Bijahara Tola	260.00	2	2	19	10	9	...	...	...	...	3	1	3	...
446	Ladwad No. 3	428.00	21	21	87	54	33	4	1	...	...	33	5	21	4
447	Bhitari	375.00	10	10	70	36	34	...	...	6	4	13	1	18	1
448	Dogarah Tola (Dagniha Tola)	537.00	115	115	594	311	283	30	24	90	73	92	11	157	90
449	Majhtolwa Kadwari	338.00	96	96	499	241	258	24	11	89	103	49	8	141	82
450	Godaha Tola	542.00	50	59	336	177	159	23	17	94	84	54	3	93	14
451	Daganiha Tola	934.00	88	108	577	280	297	7	8	80	83	96	8	146	62
452	Barhai	246.00	9	9	60	31	29	...	...	3	4	7	5	14	2
453	Murtihai	248.00	54	68	341	180	161	...	...	91	87	50	...	95	45
454	Budha Baur	885.00	78	119	710	359	351	41	53	37	46	77	11	202	41
455	Khairhani	278.00	45	61	288	147	141	17	13	110	103	9	...	78	55
456	Kuwari	1,512.00	42	49	293	150	143	...	...	96	89	20	6	83	59
457	Rojhauha	771.00	8	8	40	23	17	...	...	23	27	...	...	13	6
458	Majhtolwa	448.00	60	75	504	245	259	...	...	...	...	99	6	146	2
459	Kuwan	760.00	91	104	580	298	282	31	23	...	...	84	8	171	19

AMARPATAN TAHSIL

Workers																					
I		II		III		IV		V (a)		V (b)		VI		VII		VIII		IX		X Non-Workers		L. C. No.
M	F	M	F	M	F	M	F	M	F	M	F	M	F	M	F	M	F	M	F	M	F	
17	18	19	20	21	22	23	24	25	26	27	28	29	30	31	32	33	34	35	36	37	38	1
46	2	20	26	12	...	...	...	...	...	1	...	...	...	...	...	...	...	1	...	50	105	422
57	2	49	53	1	...	...	...	2	...	...	...	...	...	...	...	...	...	8	1	117	164	423
91	9	85	85	1	...	...	...	10	2	...	...	4	...	2	...	...	...	6	...	146	249	424
13	...	...	8	...	...	...	...	...	...	...	...	...	...	...	...	...	...	...	...	8	13	425
117	9	18	...	...	...	...	...	3	...	...	...	...	...	1	...	...	...	2	...	264	366	426
52	*7*	*5*	...	...	...	...	...	*1*	...	...	...	...	...	*1*	...	...	...	...	...	*107*	*152*	
13	*1*	*3*	...	...	...	...	...	...	...	...	...	...	...	...	...	...	...	...	...	*26*	*42*	
22	...	*2*	...	...	...	...	...	...	...	...	...	...	...	...	...	...	...	...	...	*54*	*61*	
30	*1*	*8*	...	...	...	...	...	*2*	...	...	...	...	...	...	...	...	...	*2*	...	*77*	*111*	
32	5	46	41	...	...	...	...	3	...	...	...	...	...	4	3	...	...	...	...	68	79	427
50	3	9	12	7	...	...	...	1	...	...	...	...	...	1	1	...	...	...	...	69	133	428
75	21	31	30	...	...	...	...	...	...	...	...	...	...	...	1	...	...	1	...	90	152	429
97	1	22	18	1	...	...	...	2	...	...	...	...	...	1	...	...	...	2	...	109	186	430
61	33	64	67	...	...	...	...	2	...	...	...	...	...	...	...	1	...	10	...	99	149	431
10	4	...	...	1	...	...	...	...	...	...	...	...	...	...	...	...	...	3	...	21	29	432
84	50	27	29	3	2	...	...	4	...	...	...	...	...	...	...	...	...	3	...	97	148	433
56	12	87	130	4	...	...	...	14	3	1	1	...	...	1	...	...	...	3	...	144	187	434
56	49	8	9	...	...	...	...	1	1	...	...	...	...	...	...	3	...	5	...	79	85	435
66	57	21	30	...	...	...	...	1	...	...	...	...	...	5	...	...	...	3	...	58	69	436
115	4	78	16	1	...	...	...	6	1	...	...	1	...	2	...	...	...	6	...	146	312	437
48	4	4	3	...	...	...	...	3	...	...	...	...	...	4	...	...	...	...	...	21	82	438
75	20	120	120	...	...	...	...	5	3	...	...	...	...	...	...	...	...	...	...	121	179	439
38	...	8	...	...	...	...	...	...	...	...	...	...	...	1	...	...	...	1	...	23	87	440
205	124	50	36	3	...	...	...	6	2	1	...	1	...	3	...	...	...	15	...	249	353	441
...	...	...	...	...	...	...	...	...	Uninhabited					...	...	...	...	...	...	...	...	442
50	3	6	5	...	...	...	...	1	...	...	...	...	...	...	...	...	...	...	...	56	112	443
...	...	...	...	...	...	...	...	...	Uninhabited					...	...	...	...	...	...	...	...	444
3	...	...	...	...	...	...	...	...	...	...	...	...	...	...	...	...	...	...	...	7	9	445
12	3	1	1	...	...	...	...	...	...	...	...	...	...	...	...	...	...	8	...	33	29	446
15	...	3	1	...	...	...	...	...	...	...	...	...	...	...	...	...	...	...	...	18	33	447
81	27	66	64	...	...	...	...	3	...	...	...	...	...	1	...	...	...	6	...	154	192	448
61	3	53	74	...	...	...	...	7	4	...	...	...	...	2	...	...	...	13	1	100	176	449
58	...	30	14	...	...	...	...	2	...	...	...	...	...	3	...	...	...	...	...	84	145	450
70	5	58	57	2	...	...	...	13	...	...	...	1	...	1	...	...	...	1	...	134	235	451
12	...	2	2	...	...	...	...	...	...	...	...	...	...	...	...	...	...	...	...	17	27	452
49	5	40	40	1	...	...	...	...	...	...	...	...	...	1	...	...	...	4	...	85	116	453
156	5	39	36	...	...	...	...	3	...	...	...	...	...	...	...	...	...	4	...	157	310	454
11	1	58	49	...	...	...	...	9	5	...	...	...	...	...	...	...	...	...	...	69	86	455
61	44	19	14	3	1	...	...	...	...	...	...	...	...	...	...	...	...	...	...	67	84	456
13	6	...	...	...	...	...	...	...	...	...	...	...	...	...	...	...	...	...	...	10	11	457
129	2	...	...	...	...	...	...	...	...	2	...	...	...	6	...	...	...	9	...	99	257	458
132	4	33	11	2	...	...	...	3	4	...	...	...	...	...	...	...	...	1	...	127	263	459

PRIMARY CENSUS ABSTRACT

L.C. No.	Name of Village/ Town/ Ward/ Urban Block	Area of village in acres and of town/ ward in Km²	Occupied residential houses	Total No. of households	Total Population (including institutional and houseless population) P	M	F	Scheduled Castes M	F	Scheduled Tribes M	F	Literate and educated persons M	F	(I-IX) Total Workers M	F
1	2	3	4	5	6	7	8	9	10	11	12	13	14	15	16
10/4	**Maihar Tahsil (Rural)**	**1,115.3**	**24,496**		**64,156**			**7,588**		**13,456**		**16,141**		**34,492**	
			21,526		**126,781**			**62,625**		**7,498**		**13,397**		**2,614**	**13,722**
1	Kaniyari	848.00	44	47	273	154	119	28	19	...	...	47	3	91	12
2	Jarmohra	868.00	...	...	...	...	Uninhabited			...	...	...	...	...	...
3	Bhatgawan	888.00	109	116	621	293	323	39	40	30	30	107	19	162	30
4	Kansa	1,188.00	76	92	571	290	281	75	62	...	...	120	26	137	70
5	Jamtal	1,007.00	126	131	668	320	348	25	21	61	71	50	12	171	89
6	Karaundi Upadhya	551.00	67	67	423	205	218	19	20	69	73	62	17	116	80
7	Kanchanpur	1,008.00	143	153	805	405	400	93	78	29	26	93	13	227	150
8	Katiya Khurd	348.00	21	21	97	54	43	4	4	...	...	6	...	31	14
9	Jhinna	118.00	...	...	...	...	Uninhabited			...	...	...	...	...	...
10	Dubehi	705.00	93	93	529	268	261	55	65	56	54	64	6	140	73
11	Rigra	1,376.00	143	150	981	510	471	65	52	27	34	130	20	292	150
12	Mudi	259.00	...	...	...	...	Uninhabited			...	...	...	...	...	...
13	Jariyari	5,474.00	415	471	2,520	1,272	1,248	231	218	155	159	322	25	628	335
14	Budherua	466.00	89	94	576	306	270	43	43	85	45	51	1	142	15
15	Karondi Kapnadan	1,462.00	149	164	794	391	403	35	42	129	135	32	2	217	13
16	Narwar Kalan	1,143.00	94	96	500	240	260	7	2	48	72	30	2	148	98
17	Karaiya Deori	2,157.00	196	199	1,130	549	481	14	12	113	103	124	15	282	101
18	Nadan Shardaprasad	1,484.00	228	255	1,405	705	700	130	136	101	103	162	43	378	205
19	Nadan Shivprasad	1,207.00	165	198	1,130	565	565	50	51	46	43	240	102	294	97
20	Jarua Narwar	248.00	49	54	330	161	169	...	...	23	30	28	6	80	25
21	Karaundi Dube	651.00	53	66	349	168	181	28	28	33	40	53	10	95	70
22	Karaundi Jahla	431.00	12	12	100	48	52	...	...	...	...	26	5	19	19
23	Chapna	899.00	75	120	548	272	276	13	15	32	40	84	...	155	52
24	Tamoriya	489.00	...	...	...	...	Uninhabited			...	...	...	...	...	...
25	Gobri	1,456.00	155	170	1,009	503	506	72	70	72	76	165	31	232	34
26	Majhtolwa	117.00	...	...	...	...	Uninhabited			...	...	...	...	...	...
27	Karsara	367.00	53	54	296	163	133	...	...	71	66	61	7	87	35
28	Gobariya	598.00	38	38	196	105	91	...	...	40	37	35	2	58	26
29	Bathiya	1,920.00	114	131	776	407	369	...	...	140	138	95	22	218	60
30	Uphri	464.00	30	40	237	113	124	...	...	48	48	38	6	59	49
31	Piparwah	666.00	32	38	213	104	109	5	11	...	1	32	3	53	43
32	Barethi	1,000.00	75	98	513	270	243	45	41	28	28	86	...	125	44
33	Amatola	754.00	25	37	204	101	103	...	...	30	29	36	21	45	22
34	Magraura	1,149.00	137	147	954	481	473	69	63	16	14	148	24	255	112
35	Deora	1,783.00	101	110	575	284	291	67	65	27	22	47	4	154	76
36	Karuwa	1,559.00	138	144	778	390	388	66	66	1	3	92	13	206	51
37	Kartaha	860.00	78	85	514	257	257	...	...	65	62	117	23	108	36
38	Tanaja Banshipur	640.00	8	8	40	19	21	14	16	5	5	...	...	9	1
39	Bheda	2,827.00	152	157	1,068	560	508	89	89	162	151	137	23	305	103
40	Reunsa	312.00	...	...	...	...	Uninhabited			...	...	...	...	...	...
41	Khondhra	309.00	22	22	132	71	61	7	6	...	...	26	1	37	17
42	Sirmili	357.00	26	26	115	53	62	28	29	...	...	6	...	34	18
43	Barahiya	850.00	136	167	886	429	457	124	122	35	36	127	32	217	88
44	Mudiya	161.00	...	...	...	...	Uninhabited			...	...	...	...	...	...
45	Jura	1,512.00	251	272	1,535	776	759	136	137	51	70	174	17	424	223
46	Kharaundhi	356.00	20	21	134	70	64	...	...	20	17	19	3	32	4
47	Tinduhata	2,227.00	171	187	969	481	488	96	91	41	37	93	8	255	20
48	Hinauta Gajgauna	1,047.00	88	128	674	345	329	22	23	49	46	104	15	198	7

Workers																						
I		II		III		IV		V (a)		V (b)		VI		VII		VIII		IX		X Non-Workers		
M	F	M	F	M	F	M	F	M	F	M	F	M	F	M	F	M	F	M	F	M	F	L C. No.
17	18	19	20	21	22	23	24	25	26	27	28	29	30	31	32	33	34	35	36	37	38	1
18,952	10,435		607		248		1,550		692		68		421		462		1,057		29,664			10/4
	2,845		9,969		101		120		387		138		5		49		1		107		48,903	
66	1	23	11	...	...	...	...	...	...	...	...	...	...	...	...	...	...	2	...	63	107	1
...	...	...	...	...	...	...	...	...	Uninhabited				...	...	...	...	...	...	...	...	...	2
124	11	22	17	1	...	...	...	7	2	1	...	...	...	5	...	...	...	2	...	136	293	3
69	21	40	47	3	1	...	...	4	1	1	...	1	...	3	...	...	...	16	...	153	211	4
86	4	76	85	...	...	...	...	5	...	...	...	...	...	...	...	...	...	4	...	149	259	5
61	31	50	49	1	...	...	...	...	...	...	...	...	...	...	...	...	...	4	...	89	138	6
128	69	91	81	...	...	...	...	3	...	...	...	...	...	3	...	...	...	2	...	178	250	7
18	2	12	12	...	...	...	...	...	...	...	...	1	...	...	...	...	...	...	...	23	29	8
...	...	...	...	...	...	...	...	...	Uninhabited				...	...	...	...	...	...	...	...	...	9
60	6	70	65	...	...	...	...	3	2	...	...	...	...	1	...	...	...	6	...	128	188	10
144	48	88	96	36	5	2	...	12	...	...	...	1	...	4	1	...	...	5	...	218	321	11
...	...	...	...	...	...	...	...	...	Uninhabited				...	...	...	...	...	...	...	...	.	12
397	54	163	274	1	...	...	...	19	1	11	1	6	1	8	3	1	...	22	1	644	913	13
71	6	67	9	...	...	...	...	...	...	...	...	...	...	...	...	...	...	4	...	164	255	14
125	7	84	5	1	...	...	...	2	1	...	...	2	...	...	...	...	...	3	...	174	390	15
53	21	95	77	...	...	...	...	...	...	...	...	...	...	...	...	...	...	...	...	92	162	16
174	9	82	88	2	...	...	...	7	2	1	1	4	...	2	...	...	...	10	1	267	380	17
175	48	143	144	1	...	3	...	14	6	21	3	...	...	13	2	...	...	8	2	327	495	18
126	11	105	78	...	...	...	...	20	5	5	...	2	...	16	2	...	...	20	1	271	468	19
51	12	26	12	...	...	...	...	...	...	2	1	...	...	...	...	...	...	1	...	81	144	20
39	21	48	42	3	...	1	6	1	...	...	...	...	...	...	1	...	...	3	...	73	111	21
18	19	...	...	1	...	...	...	...	...	...	...	...	...	...	...	...	...	...	...	29	33	22
68	3	67	49	10	...	...	...	3	...	...	...	...	...	2	...	...	...	5	...	117	224	23
...	...	...	...	...	...	...	...	...	Uninhabited				...	...	...	...	...	...	...	...	...	24
146	17	60	17	1	...	...	...	12	...	...	...	...	...	3	...	3	...	7	...	271	472	25
...	...	...	...	...	...	...	...	...	Uninhabited				...	...	...	...	...	...	...	...	...	26
47	5	25	21	...	4	6	5	...	...	1	...	...	...	...	...	1	...	7	...	76	98	27
35	6	18	19	3	1	...	...	...	...	...	...	...	...	1	...	...	...	1	...	47	65	28
136	1	70	59	...	...	8	...	2	...	...	...	...	...	...	...	...	...	2	...	189	309	29
28	23	30	26	...	...	...	...	...	...	...	...	...	...	...	...	...	...	1	...	54	75	30
35	12	16	31	...	...	...	...	1	...	1	..	...	...	...	...	...	...	...	...	51	66	31
90	1	29	42	...	...	1	...	4	...	...	1	...	...	1	...	...	...	...	...	145	199	32
23	3	18	19	...	...	...	...	1	...	2	...	...	...	...	...	...	...	1	...	56	81	33
140	10	96	101	1	1	...	...	6	...	3	...	...	...	1	...	2	...	6	...	226	361	34
114	7	38	69	...	...	...	...	...	...	...	...	...	...	...	...	...	...	2	...	130	215	35
131	9	66	42	...	...	...	...	3	...	1	...	...	...	2	...	...	...	3	...	184	337	36
89	25	7	9	5	...	1	...	1	2	2	...	...	...	...	...	1	...	2	...	149	221	37
5	...	4	1	...	...	...	...	...	...	..	...	...	...	...	...	...	...	...	...	10	20	38
167	9	95	92	8	...	1	...	18	1	...	...	1	...	4	1	3	...	8	...	255	405	39
...	...	...	...	...	...	...	...	...	Uninhabited				...	...	...	...	...	...	...	...	...	40
27	7	5	10	2	...	...	...	1	...	...	...	...	...	...	...	...	...	2	...	34	44	41
19	3	10	15	...	...	...	...	...	...	...	...	...	...	...	...	...	...	5	...	19	44	42
132	8	56	70	1	...	4	3	12	7	...	...	...	...	2	...	...	...	10	...	212	369	43
...	...	...	...	..	...	...	...	...	Uninhabited				...	...	...	...	...	...	...	...	...	44
215	22	169	198	4	2	2	...	16	1	6	...	...	...	3	...	...	...	9	...	352	536	45
19	2	12	2	...	...	...	...	...	...	...	...	...	...	...	...	...	...	1	...	38	60	46
125	5	106	15	...	...	...	...	17	...	...	...	...	...	2	...	...	...	5	...	226	468	47
119	5	70	1	...	...	...	...	4	...	1	...	...	...	...	1	...	...	4	...	147	322	48

PRIMARY CENSUS ABSTRACT

L.C. No.	Name of Village/ Town/ Ward/ Urban Block	Area of village in acres and of town/ ward in Km²	Occupied residential houses	Total No of households	Total Population (including institutional and houseless Population)			Scheduled Castes		Scheduled Tribes		Literate and educated persons		(I-IX) Total Workers	
					P	M	F	M	F	M	F	M	F	M	F
1	2	3	4	5	6	7	8	9	10	11	12	13	14	15	16
49	Amadadi	965.00	21	23	119	58	61	...	...	...	...	13	4	28	...
50	Umri Phifi	475.00	111	120	582	309	273	116	96	2	1	45	10	172	99
51	Madai	3,444.00	198	223	1,164	587	577	37	45	69	69	152	26	336	174
52	Mantolwa	651.00	121	149	666	341	325	41	52	90	90	88	6	178	134
53	Beldara	755.00	191	230	1,181	591	590	51	62	158	169	191	25	319	211
54	Patiya	315.00	32	38	196	102	94	27	23	38	43	26	6	49	40
55	Dhanwahi Kaian	989.00	135	148	724	373	351	26	28	54	48	54	6	213	110
56	Tilaura	565.00	188	214	1,183	599	584	26	29	87	97	173	36	332	153
57	Silauti	648.00	46	58	319	158	161	58	65	26	27	32	5	86	68
58	Jurwa	547.00	39	53	295	154	141	...	...	26	30	37	8	81	57
59	Majhiyar	101.00	...	...	...	...	Uninhabited			...	...	...	...	...	...
60	Atarhara	335.00	32	36	195	107	88	...	...	15	17	23	1	61	5
61	Mau	830.00	11	11	55	28	27	5	6	1	1	9	...	19	3
62	Pahadi	1,513.00	138	156	868	439	429	121	123	45	47	136	11	237	140
63	Naraura	503.00	65	75	402	202	200	8	5	62	63	71	1	120	80
64	Amiliya Kalan	593.00	122	122	765	359	406	63	56	40	49	140	44	169	70
65	Balrampur	388.00	13	14	73	33	40	...	...	33	40	...	...	19	7
66	Basadi	451.00	...	...	...	...	Uninhabited			...	...	...	...	...	...
67	Banshipur	1,425.00	121	124	701	338	363	49	51	51	63	34	...	178	18
68	Badi Khol	860.00	...	...	...	..	Uninhabited			...	...	...	...	...	...
69	Kalyanpur	1,459.00	97	110	600	303	297	20	18	105	103	54	8	153	62
70	Bira	124.00	...	...	...	...	Uninhabited			...	...	...	...	...	...
71	Jeetnagar	857.00	100	113	631	323	308	65	49	34	36	93	40	144	35
72	Gahwara	399.00	4	7	19	12	7	...	...	...	...	6	2	7	1
73	Oila Raipar	72.00	...	...	...	...	Uninhabited			...	...	...	...	...	...
74	Oila Nadipar	277.00	...	...	...	...	Uninhabited			...	...	...	...	...	...
75	Oila Khas	224.00	49	52	263	139	124	27	24	10	11	72	27	78	24
76	Kolhai	1,795.00	...	...	...	...	Uninhabited			...	...	...	...	...	...
77	Udaipur	603.00	146	175	968	468	500	87	93	2	5	135	10	265	123
78	Patehara	333.00	41	44	215	114	101	48	46	...	...	31	3	64	28
79	Amda	202.00	10	11	64	34	30	...	...	...	...	21	11	14	...
80	Sahelra	621.00	42	47	247	122	125	...	...	60	58	1	...	57	3
81	Dadi	412.00	49	61	317	163	154	39	45	12	12	48	7	89	44
82	Naktara	2,621.00	116	126	652	351	301	38	27	120	109	49	8	185	88
83	Arkandi	1,664.00	22	99	160	98	62	6	1	8	11	30	2	19	5
84	Manpur	1,243.00	28	33	178	92	86	...	...	71	65	8	...	46	7
85	Umari Paila	718.00	41	47	284	139	145	55	54	...	...	42	3	55	28
86	Barhi	410.00	54	56	344	172	172	...	...	7	8	46	14	91	29
87	Pipra Kalan	578.00	81	97	467	251	216	63	48	...	...	54	6	134	18
88	Dolni	286.00	50	53	295	154	141	31	26	...	...	31	...	75	23
89	Tamha	172.00	1	1	14	5	9	...	...	...	...	2	...	2	...
90	Parsokha	605.00	34	38	200	96	104	54	66	...	...	15	...	54	32
91	Ghurpura	259.00	...	...	...	...	Uninhabited			...	...	...	..	...	...
92	Tighra Kalan	549.00	39	60	310	159	151	...	...	...	...	81	20	75	5
93	Lakhanpur	249.00	...	...	...	...	Uninhabited			...	...	...	...	...	...
94	Lakhwar	338.00	48	87	368	194	174	...	...	119	111	33	1	110	95
95	Amiliya Khurd	327.00	37	73	270	142	128	...	...	130	123	15	...	91	68
96	Girglta	649.00	40	47	247	122	125	42	40	1	1	33	5	72	41
97	Katiya Kalan	987.00	40	50	261	129	132	1	1	37	43	61	27	65	25
98	Harnampur	774.00	75	77	434	217	217	28	22	6	12	73	10	117	30

Workers																						
I		II		III		IV		V (a)		V (b)		VI		VII		VIII		IX		X Non-Workers		L.C. No.
M	F	M	F	M	F	F	M	F	M	F	M	F	M	F	M	F	M	F	M	M	F	
17	18	19	20	21	22	23	24	25	26	27	28	29	30	31	32	33	34	35	36	37	38	1
15	...	13	...	...	...	...	...	...	...	...	...	...	...	...	...	...	...	...	...	30	61	49
64	4	69	86	9	2	1	...	12	5	4	...	1	...	7	1	...	...	5	1	137	174	50
200	26	124	140	1	...	...	...	6	8	...	...	...	...	...	...	...	...	5	...	251	403	51
55	4	99	127	4	2	...	...	11	...	....	1	...	...	...	...	2	...	7	...	163	191	52
143	3	84	151	1	...	41	36	9	3	3	3	1	...	1	...	4	...	32	15	272	379	53
9	...	39	40	...	...	...	...	...	...	...	...	...	...	...	...	...	...	1	...	53	54	54
113	...	66	102	2	...	4	...	14	8	...	...	...	...	4	...	...	...	10	...	160	241	55
195	30	75	105	25	2	...	...	7	...	1	...	1	...	2	...	2	...	24	16	267	431	56
42	...	40	65	...	...	...	...	4	...	...	...	...	...	...	...	...	...	...	3	72	93	57
62	23	16	34	...	...	...	...	...	...	2	...	...	...	...	...	...	...	1	...	73	84	58
...	...	...	...	...	...	...	...	Uninhabited				...	...	...	...	...	...	...	...	...	...	59
48	2	9	3	...	...	...	...	2	...	...	...	...	...	...	...	...	...	2	...	46	83	60
19	3	...	...	...	...	...	...	...	...	...	...	...	...	...	...	..	...	...	...	9	24	61
103	37	74	91	17	3	...	..	18	7	4	...	...	...	1	...	7	...	13	2	202	289	62
74	37	38	41	2	...	...	...	6	...	...	...	...	...	...	2	...	...	...	...	82	120	63
117	23	51	47	...	...	...	...	1	...	...	...	...	...	...	...	...	...	...	...	190	336	64
11	1	8	6	...	...	...	...	...	...	...	...	...	...	...	...	...	...	...	...	14	33	65
...	...	...	...	...	...	...	...	Uninhabited				...	...	...	...	...	...	...	...	...	...	66
152	8	24	10	...	...	...	...	1	...	...	...	...	...	1	...	...	...	...	...	160	345	67
...	...	...	...	...	...	...	...	Uninhabited				...	...	...	...	...	...	...	...	...	...	68
69	7	31	22	37	25	...	...	4	4	6	3	...	...	...	...	...	...	6	1	150	235	69
...	...	...	...	...	...	...	...	Uninhabited				...	...	...	...	...	...	...	...	...	...	70
61	3	39	30	...	...	...	...	29	1	3	1	...	...	1	...	1	...	10	...	179	273	71
...	...	...	1	7	...	...	...	...	...	...	...	...	...	...	...	...	...	...	...	5	6	72
...	...	...	...	...	...	...	...	Uninhabited				...	...	...	...	...	...	...	...	...	...	73
...	...	...	...	...	...	...	...	Uninhabited				...	...	...	...	...	...	...	...	...	...	74
36	5	17	19	5	...	...	...	2	...	3	...	1	...	4	...	4	...	6	...	61	100	75
...	...	...	...	...	...	...	...	Uninhabited				...	...	...	...	...	...	...	...	...	...	76
130	44	56	62	4	...	...	...	49	16	5	1	2	...	3	...	3	...	13	...	203	377	77
31	3	...	...	2	2	...	...	28	4	...	19	...	...	...	...	3	...	...	...	50	73	78
8	...	...	...	4	...	...	...	...	...	...	...	...	...	...	...	...	...	2	...	20	30	79
37	1	18	2	1	...	...	...	...	...	...	...	...	...	...	...	...	...	1	...	65	122	80
25	4	24	36	7	1	...	...	13	3	14	...	2	...	...	...	3	...	1	...	74	110	81
115	41	62	47	2	...	...	...	...	...	2	...	...	...	1	...	...	...	3	...	166	213	82
3	...	...	...	...	...	2	...	...	...	...	...	..	...	12	5	...	..	2	...	79	57	83
4	1	38	6	...	...	...	...	...	...	...	...	...	...	...	...	...	...	4	...	46	79	84
29	4	22	22	...	...	...	...	...	...	...	1	1	...	...	...	...	...	3	1	84	117	85
59	7	17	19	1	...	...	...	10	3	1	...	...	...	1	...	...	...	2	...	81	143	86
60	5	56	11	1	...	...	...	11	2	...	...	...	...	...	...	...	...	6	...	117	198	87
43	1	23	22	7	...	...	...	2	...	...	...	...	...	...	...	...	...	...	...	79	118	88
2	...	...	...	...	...	...	...	...	...	...	...	...	...	...	...	...	...	...	...	3	9	89
31	5	16	27	4	...	...	...	2	...	...	...	...	...	...	...	...	...	1	...	42	72	90
...	...	...	...	...	...	...	...	Uninhabited				...	...	...	...	...	...	...	...	...	...	91
34	2	24	3	1	...	1	...	4	...	...	...	...	...	1	...	5	...	5	...	84	146	92
...	...	...	...	...	...	...	...	Uninhabited				...	...	...	...	...	...	...	...	...	...	93
20	2	14	19	...	...	...	...	...	...	72	73	...	...	...	...	...	...	4	1	84	79	94
1	...	1	4	...	...	83	64	...	...	...	...	...	...	...	...	2	...	4	...	51	60	95
23	2	37	34	2	1	5	2	2	1	2	1	...	...	...	...	...	...	1	...	50	84	96
18	1	24	23	10	...	...	...	1	...	...	...	...	...	2	...	4	...	6	1	64	107	97
41	1	44	28	3	...	...	...	4	...	3	1	...	...	...	...	...	...	22	...	100	187	98

PRIMARY CENSUS ABSTRACT

L.C. No.	Name of Village/ Town/ Ward/ Urban Block	Area of village in acres and of town/ ward in Km2	Occupied residential houses	Total No. of households	Total Population (including institutional and houseless Population)			Scheduled Castes		Scheduled Tribes		Literate and educated persons		(I-IX) Total Workers	
					P	M	F	M	F	M	F	M	F	M	F
1	2	3	4	5	6	7	8	9	10	11	12	13	14	15	16
99	Sonwari	3,991.00	297	334	1,844	964	880	168	168	81	69	317	31	580	188
100	Goraiya Khurd	102.00	20	21	108	55	53	...	...	9	5	8	2	34	3
101	Chaupda	2,052.00	...	...	...	...	Uninhabited					...	...	...	...
102	Hardaspur	711.00	108	114	731	367	364	...	...	6	7	176	10	167	26
103	Delha	1,355.00	187	199	1,080	557	523	47	49	76	65	145	38	328	234
104	Bamhni	1,867.00	20	21	127	65	62	...	...	65	62	8	...	33	28
105	Kothi	1,794.00	30	34	184	90	94	...	...	72	74	10	...	57	43
106	Lodhauli	747.00	211	213	1,008	525	483	79	68	25	19	133	15	285	236
107	Godahai	103.00	...	...	...	...	Uninhabited					...	...	...	...
108	Sagmaniya	3,380.00	92	99	542	253	289	18	20	131	141	52	11	131	92
109	Hinauta Kalan	1,725.00	173	173	844	423	421	32	39	98	115	72	7	233	50
110	Sannai	1,425.00	1	1	6	4	2	...	...	4	2	...	...	1	...
111	Hardua Kalan	350.00	119	129	699	331	368	84	97	56	58	61	21	195	171
112	Kusiyari	113.00	15	16	83	40	43	...	...	...	...	8	...	20	...
113	Booda	77.00	9	9	50	25	25	...	...	...	...	13	...	15	1
114	Karaiga Bijuriya	337.00	43	52	273	141	132	...	...	3	2	68	15	71	11
115	Kutai	962.00	158	169	946	470	476	77	90	50	55	114	21	257	131
116	Ganeshpur	86.00	...	...	...	...	Uninhabited					...	...	...	...
117	Podi	2,018.00	366	434	2,102	1,089	1,013	75	61	71	58	165	30	572	73
118	Dhatura	2,293.00	233	253	1,441	721	720	81	83	116	127	191	17	442	219
119	Khaira	817.00	142	159	833	420	413	11	7	53	51	76	3	239	97
120	Kudra	2,025.00	28	28	126	61	65	...	...	61	65	19	...	37	...
121	Birmai	4,324.00	561	608	2,700	1,378	1,322	161	153	199	170	190	14	712	47
122	Kanhwara	1,239.00	111	117	632	324	308	...	...	79	75	106	12	163	37
123	Mani	65.00	...	...	...	...	Uninhabited					...	...	...	...
124	Itma	954.00	286	287	1,261	655	606	104	117	55	44	186	21	395	213
125	Roopganj	407.00	31	32	176	81	95	...	...	28	33	22	1	43	8
126	Lohi	231.00	25	30	174	77	97	9	14	27	35	9	...	39	16
127	Kusedi	1,022.00	104	116	611	314	297	31	34	7	4	87	27	165	13
128	Bharauli	815.00	292	328	1,821	920	901	65	60	64	74	299	61	464	76
129	Belha	483.00	12	14	66	32	34	...	...	19	20	...	...	21	...
130	Goraiya Kalan	658.00	112	112	546	286	260	40	36	52	46	39	...	162	16
131	Amadadi	950.00	31	39	159	88	71	...	...	54	41	13	1	45	5
132	Pansokhara	466.00	...	...	...	...	Uninhabited					...	...	...	...
133	Paraswara	658.00	76	76	374	185	189	16	20	9	10	65	16	103	8
134	Sonwarsa	311.00	36	36	242	127	115	35	25	6	3	31	...	60	6
135	Ghunwara	3,147.00	579	679	3,109	1,575	1,534	237	266	163	132	471	112	897	375
136	Raigawan	1,696.00	191	226	1,098	567	531	52	52	126	91	165	29	306	122
137	Yadubirnagar	394.00	33	37	187	101	86	...	...	5	7	21	3	51	2
138	Budhagar	1,310.00	75	91	445	216	229	3	1	165	174	43	1	99	3
139	Semra	1,669.00	140	165	897	436	461	64	68	171	188	113	24	248	132
140	Baihar	2,451.00	22	22	90	42	48	...	...	35	36	1	...	24	...
141	Kherwa Sani	1,315.00	128	134	642	332	310	11	12	40	45	73	19	168	68
142	Mohaniya	709.00	51	63	253	129	124	3	3	111	104	13	2	65	47
143	Naugawan	626.00	70	79	412	201	211	2	5	92	85	48	3	106	87
144	Amdara	791.00	276	310	1,317	703	614	64	62	92	72	210	79	354	74
145	Doodi	662.00	39	48	244	119	125	...	...	74	84	19	2	59	53
146	Kuthilgawan	1,187.00	122	149	843	447	396	96	79	33	31	90	23	232	63
147	Tiskili Khurd	461.00	44	46	296	170	126	...	...	61	49	65	17	59	27
148	Nayagaon	626.00	...	...	...	...	Uninhabited					...	...	...	...

Workers																						
I		II		III		IV		V (a)		V (b)		VI		VII		VIII		IX		X Non-Workers		L.C. No.
M	F	M	F	M	F	M	F	M	F	M	F	M	F	M	F	M	F	M	F	M	F	
17	18	19	20	21	22	23	24	25	26	27	28	29	30	31	32	33	34	35	36	37	38	1
349	8	142	165	28	...	...	...	40	12	...	...	...	...	5	2	1	...	15	1	384	692	99
29	1	2	2	3	...	...	...	...	...	...	...	...	...	...	...	...	...	...	...	21	50	100
...	...	...	...	...	...	...	...	...	Uninhabited					...	...	...	...	...	...	...	...	101
119	4	36	22	...	...	...	...	5	...	...	...	1	...	1	...	...	...	5	...	200	338	102
115	4	175	229	10	...	...	...	14	1	...	...	...	...	1	...	...	...	13	...	229	289	103
15	...	16	28	2	...	...	...	...	...	...	...	...	...	...	...	...	...	...	...	32	34	104
27	1	27	42	3	...	...	...	...	...	...	...	...	...	...	...	...	...	...	...	33	51	105
160	162	65	56	21	2	...	...	19	11	...	3	...	...	5	2	3	...	12	...	240	247	106
...	...	...	...	...	...	...	...	...	Uninhabited					...	...	...	...	...	...	...	...	107
84	5	41	87	...	...	...	...	2	...	4	...	...	...	...	...	...	...	...	...	122	197	108
170	7	62	43	...	...	...	...	...	...	...	...	...	...	...	...	...	...	1	...	190	371	109
1	...	...	...	...	...	...	...	...	...	...	...	...	...	...	...	...	...	...	...	3	2	110
92	94	78	76	...	...	...	...	1	...	11	1	...	...	...	...	5	...	8	...	136	197	111
20	...	...	...	...	...	...	...	...	...	...	...	...	...	...	...	...	...	...	...	20	43	112
13	...	2	1	...	...	...	...	...	...	...	...	...	...	...	...	...	...	...	...	10	24	113
50	2	17	9	...	...	...	...	...	...	...	...	...	...	...	...	1	...	3	...	70	121	114
134	52	57	71	7	...	...	...	30	6	8	2	...	...	7	...	1	...	13	...	213	345	115
...	...	...	...	...	...	...	...	...	Uninhabited					...	...	...	...	...	...	...	...	116
362	34	68	39	25	...	2	...	32	...	39	...	1	...	4	...	4	...	35	...	517	940	117
255	108	65	71	9	1	3	...	74	35	19	2	2	1	3	1	...	...	12	...	279	501	118
160	4	41	87	7	1	...	...	23	5	7	...	...	...	...	...	...	...	1	...	181	316	119
37	...	...	...	...	...	...	...	...	...	...	...	...	...	...	...	...	...	...	...	24	65	120
525	18	90	28	1	...	...	...	38	1	31	...	8	...	6	...	...	...	13	...	666	1,275	121
109	2	44	35	...	...	...	...	4	...	...	...	...	...	2	...	...	...	4	...	161	271	122
...	...	...	...	...	...	...	...	...	Uninhabited					...	...	...	...	...	...	...	...	123
161	8	153	185	3	...	1	...	37	19	7	...	1	...	9	1	6	...	17	...	260	393	124
34	...	8	8	...	...	...	...	1	...	...	...	...	...	...	...	...	...	...	...	38	87	125
21	2	15	14	...	...	...	...	...	...	...	...	...	...	1	...	...	...	2	...	38	81	126
100	4	18	9	...	...	...	...	...	...	4	...	...	...	3	...	37	...	3	...	149	284	127
314	6	96	70	1	...	...	...	4	...	4	...	...	...	7	...	10	...	28	...	456	825	128
12	...	9	...	...	...	...	...	...	...	...	...	...	...	...	..	...	...	...	...	11	34	129
66	5	76	11	3	...	...	...	12	...	2	...	...	...	1	...	...	...	2	...	124	244	130
19	1	21	4	...	...	...	...	1	...	...	...	...	...	...	...	...	...	4	...	43	66	131
...	...	...	...	...	...	...	...	...	Uninhabited					...	...	...	...	...	...	...	...	132
73	4	19	3	...	...	...	...	4	1	...	...	...	...	2	...	2	...	3	...	82	181	133
38	1	19	5	...	...	...	...	...	...	...	...	...	...	...	...	3	...	...	...	67	109	134
416	103	234	229	24	4	...	...	103	32	17	1	...	...	35	4	13	...	55	2	678	1,159	135
108	12	108	105	7	...	...	...	19	3	12	1	...	...	9	1	23	...	20	...	261	409	136
35	...	14	2	...	...	...	...	...	...	1	...	...	...	...	...	...	...	1	...	50	84	137
46	1	45	2	...	...	...	...	...	...	7	...	...	...	...	...	...	...	1	...	117	226	138
72	...	153	131	3	1	...	...	4	...	13	...	...	..	2	...	...	...	1	...	188	329	139
2	...	14	...	...	...	...	...	1	...	7	...	...	...	...	...	...	...	...	...	18	48	140
62	20	49	35	19	13	...	...	3	...	20	...	1	...	2	...	10	...	2	...	164	242	141
18	9	42	38	...	...	...	...	...	...	2	...	...	...	...	...	2	...	1	...	64	77	142
46	57	39	29	4	...	...	...	7	1	6	...	...	...	...	...	3	...	1	...	95	124	143
116	4	89	62	3	...	...	...	30	4	18	...	1	...	25	1	30	...	42	3	349	540	144
33	32	16	21	2	...	...	...	...	...	4	...	...	...	...	...	2	...	2	...	60	72	145
134	22	84	41	...	...	...	...	1	...	8	...	...	...	...	...	1	...	4	...	215	333	146
25	2	19	25	...	...	...	...	...	...	7	...	...	...	...	...	6	...	2	...	111	99	147
...	...	...	...	...	...	...	...	...	Uninhabited					...	...	...	...	...	...	...	...	148

PRIMARY CENSUS ABSTRACT

L.C. No	Name of Village/ Town/ Ward/ Urban Block	Area of village in acres and of town/ ward in Km²	Occupied residential houses	Total No.of households	Total Population (including institutional and houseless Population)			Scheduled Castes		Scheduled Tribes		Literate and educated persons		(I-IX) Total Workers	
					P	M	F	M	F	M	F	M	F	M	F
1	2	3	4	5	6	7	8	9	10	11	12	13	14	15	16
149	Sohaula	639.00	118	143	733	381	352	45	48	99	76	114	14	197	65
150	Bori	406.00	17	20	123	66	57	...	...	1	...	26	3	23	2
151	Tighra Khurd	1,228.00	158	158	795	398	397	27	34	132	134	101	4	224	173
152	Tiskili Kalan	867.00	63	68	416	221	195	8	5	135	123	54	6	99	18
153	Dogargawan	1,776.00	...	...	...	...	Uninhabited			...	...	...	...	...	...
154	Gumehi	1,040.00	65	82	423	202	221	...	...	177	205	52	...	118	115
155	Ruhiniya Khurd	879.00	83	100	497	242	255	...	...	174	184	62	11	141	48
156	Pala	920.00	174	217	1,103	548	555	57	63	83	78	162	29	288	232
157	Urdani	919.00	79	89	425	202	223	14	30	128	140	21	2	115	44
158	Dhanwahi Khurd	1,266.00	46	65	358	192	166	...	...	129	114	37	2	100	73
159	Pakariya	1,421.00	273	323	1,672	841	831	143	139	175	188	240	32	455	327
160	Googad	627.00	71	90	520	270	250	37	29	63	63	20	2	152	73
161	Sakari	278.00	18	18	34	26	8	2	1	6	...	13	...	18	...
162	Dhanedi Khurd	1,203.00	83	110	537	268	269	5	2	98	111	45	5	143	39
163	Darshanpur	659.00	...	...	...	...	Uninhabited			...	...	...	...	...	...
164	Hardua Sani	3,053.00	61	77	314	149	165	52	52	21	22	17	...	93	69
165	Gugdi	423.00	63	70	431	209	222	19	24	84	83	63	13	127	96
166	Gadhwa	940.00	82	95	481	248	233	10	11	190	181	46	3	127	79
167	Binaika	954.00	111	111	618	317	301	28	17	83	83	76	26	156	41
168	Patharhata	1,469.00	223	246	1,204	616	588	123	111	82	78	136	29	342	142
169	Sabhaganj	920.00	200	233	1,077	553	524	151	141	89	79	170	46	305	138
170	Amuwa	702.00	85	111	599	299	300	31	25	183	188	100	16	166	98
171	Salaiyakap	80.00	2	2	5	4	1	...	...	...	...	...	...	3	...
172	Palauha	869.00	96	122	649	323	326	31	28	27	20	118	15	166	54
173	PragGanj	820.00	77	84	407	215	192	46	49	78	61	47	13	105	64
174	Khamhariya	302.00	54	61	309	155	154	28	28	40	39	47	4	81	43
175	Nainiya	362.00	55	104	611	299	312	27	19	29	30	75	19	159	37
176	Karaudia	1,005.00	85	88	455	214	241	3	4	114	181	59	...	116	95
177	Jamuniya	177.00	33	34	192	98	94	3	3	63	64	16	...	47	33
178	Jhukehi	6,697.00	460	598	2,741	1,415	1,326	103	89	412	418	415	137	760	300
179	Ledari	2,228.00	46	46	279	124	155	...	...	76	90	25	2	77	65
180	Kemtalai	512.00	2	2	6	3	3	...	...	1	...	1	...	3	1
181	Dhanedi Kalan	530.00	65	85	461	235	226	18	18	50	50	101	21	123	57
182	Naugawan Dhanwahi	671.00	13	14	65	32	33	...	...	...	...	10	2	17	20
183	Bhatewara	1,141.00	50	75	384	190	194	...	...	96	105	42	3	116	44
184	Ghorbai	1,361.00	115	136	730	346	384	26	30	64	73	61	6	180	15
185	Bandhi	765.00	64	78	388	204	184	17	19	50	36	41	1	102	10
186	Mahedar	669.00	87	87	462	245	217	36	34	77	69	59	3	130	40
187	Matwara	1,504.00	195	204	1,182	591	591	74	86	52	44	127	13	324	114
188	Manaura	3,189.00	47	47	259	129	130	...	...	98	91	5	1	69	57
189	Bhamraha	763.00	28	28	194	92	102	...	...	84	92	4	2	47	46
190	Ruhiniya Kalan	857.00	29	29	174	88	86	...	...	87	84	16	...	57	13
191	Kherwa Kalan	452.00	131	146	739	374	365	37	43	32	27	112	10	200	152
192	Itahara	789.00	155	166	898	437	461	37	72	13	13	130	24	245	128
193	Bhaisasur	683.00	174	184	888	421	467	14	10	60	69	93	18	242	50
194	Dhawarai	3,732.00	15	17	81	36	45	...	...	17	25	9	3	18	7
195	Ajmain	2,951.00	315	331	1,691	866	825	92	93	109	109	204	22	517	153
196	Bhadai	207.00	45	63	294	154	140	2	4	148	133	29	2	93	6
197	Sadhera	1,393.00	94	98	432	219	213	19	20	51	49	55	8	120	45
198	Salaiya	1,712.00	149	165	887	452	435	80	89	70	82	74	6	224	43

MAIHAR TAHSIL

Workers																						
I		II		III		IV		V (a)		V (b)		VI		VII		VIII		IX		X Non-Workers		L.C. No.
M	F	M	F	M	F	F	M	F	M	F	M	F	M	F	M	F	M	F	M	M	F	
17	18	19	20	21	22	23	24	25	26	27	28	29	30	31	32	33	34	35	36	37	38	1
90	21	62	42	3	1	...	...	10	1	20	...	...	...	...	...	7	...	5	...	184	287	149
16	2	4	...	...	...	...	...	...	...	1	...	...	...	...	...	2	...	...	...	43	55	150
128	2	88	170	...	...	...	...	4	1	1	...	...	...	1	...	...	...	2	...	174	224	151
47	...	28	18	1	...	...	...	3	...	11	...	...	...	1	...	4	...	4	...	122	177	152
...	...	...	...	...	...	...	...	...	Uninhabited			...	...	...	...	...	...	...	...	...	...	153
62	11	44	104	...	...	...	...	2	...	...	...	...	...	6	...	2	...	2	...	84	106	154
69	6	58	40	...	1	1	...	...	1	6	...	3	...	2	...	...	...	2	...	101	207	155
168	89	91	138	...	...	...	...	11	4	10	...	1	1	2	...	2	...	3	...	260	323	156
79	11	17	30	2	...	5	...	3	3	3	...	...	...	...	...	4	...	2	...	87	179	157
71	13	27	54	...	...	...	...	...	...	...	...	...	...	1	1	1	...	...	..	92	93	158
235	150	151	149	1	1	...	...	39	21	1	1	...	...	9	4	9	...	10	1	386	504	159
93	3	35	53	1	...	...	...	19	17	...	...	...	...	2	...	...	...	2	...	118	177	160
...	...	...	...	...	...	...	...	...	...	...	...	...	...	...	...	17	...	1	...	8	8	161
87	17	40	20	5	...	...	...	2	2	5	...	...	...	...	...	4	...	...	...	123	230	162
...	...	...	...	...	...	...	...	...	Uninhabited			...	...	...	...	...	...	...	...	...	...	163
40	14	46	55	2	...	2	...	1	...	1	...	...	...	...	..	1	...	...	...	56	96	164
63	17	56	79	3	...	...	...	3	...	...	...	...	...	...	...	2	...	...	...	82	126	165
59	18	43	59	6	...	7	2	3	...	4	...	...	...	2	...	2	...	1	...	121	154	166
81	6	66	32	...	...	...	...	7	3	...	...	...	...	...	...	1	...	1	...	161	260	167
166	4	137	124	3	...	...	...	19	13	...	...	...	...	6	1	9	...	2	...	274	446	168
130	24	105	102	4	...	...	...	39	11	1	...	...	...	6	...	...	...	20	1	248	386	169
48	...	103	97	...	...	2	...	2	...	3	...	...	...	1	1	3	...	4	...	133	202	170
2	...	1	...	...	...	...	...	...	...	...	...	...	...	...	...	...	...	...	...	1	1	171
105	12	54	41	...	...	...	...	1	1	...	...	...	...	...	...	3	...	3	...	157	272	172
46	4	57	60	...	...	...	...	1	...	...	...	...	...	1	...	...	...	...	...	110	128	173
48	6	32	37	...	...	...	...	1	...	...	...	...	...	...	...	...	...	...	...	74	111	174
84	1	34	34	7	...	16	1	3	...	11	1	...	...	1	...	2	...	1	...	140	275	175
52	33	57	61	1	...	...	...	3	1	1	...	...	...	...	...	1	...	1	...	98	146	176
37	22	5	10	...	...	...	...	5	1	...	...	...	...	...	...	...	...	...	...	51	61	177
289	68	164	202	12	1	26	1	25	2	11	5	2	...	23	1	135	...	73	20	655	1,026	178
54	15	23	50	...	...	...	...	...	...	...	...	...	...	...	...	...	...	...	...	47	90	179
1	...	2	1	...	...	...	...	...	...	...	...	...	...	...	...	...	...	...	...	...	2	180
64	4	26	49	1	...	4	...	9	4	15	...	...	...	1	...	...	...	3	...	112	169	181
7	1	7	19	...	...	...	...	...	...	3	...	...	...	...	...	...	...	...	...	15	13	182
54	4	27	33	11	1	11	...	...	...	1	2	...	...	...	...	5	...	7	4	74	150	183
108	2	45	12	...	...	...	...	...	...	12	...	...	...	4	1	1	...	10	...	166	369	184
68	2	26	8	1	...	...	...	3	...	2	...	...	...	1	...	...	...	1	...	102	174	185
77	3	38	36	...	...	...	...	9	1	...	...	...	...	1	...	3	...	2	...	115	177	186
212	8	93	106	...	...	...	...	5	...	2	...	...	...	6	...	1	...	5	...	267	477	187
37	...	32	57	...	...	...	...	...	...	...	...	...	...	...	...	...	...	...	...	60	73	188
23	1	24	45	...	...	...	...	...	...	...	...	...	...	...	...	...	...	...	...	45	56	189
19	...	38	13	...	...	...	...	...	...	...	...	...	...	...	...	...	...	...	...	31	73	190
114	73	38	65	...	...	...	...	36	14	...	...	3	...	2	...	..	...	7	...	174	213	191
147	59	52	69	10	...	1	...	10	...	4	...	2	...	4	...	11	...	4	...	192	333	192
163	10	49	40	4	...	...	...	9	...	...	...	...	...	9	...	...	...	8	...	179	417	193
11	...	6	7	...	...	...	...	1	...	...	...	...	...	...	...	...	...	...	...	18	38	194
241	14	200	138	4	...	...	...	36	1	12	...	1	...	9	...	4	...	10	...	349	672	195
19	1	71	5	...	...	...	...	2	...	...	...	...	...	...	...	...	...	1	...	61	134	196
61	1	43	44	...	...	...	...	9	...	7	...	...	...	...	...	...	...	...	...	99	168	197
110	4	97	39	...	...	...	...	7	...	6	...	...	...	1	...	...	...	3	...	228	392	198

PRIMARY CENSUS ABSTRACT

L.C. No.	Name of Village/ Town/ Ward/ Urban Block	Area of village in acres and of town/ ward in Km2	Occupied residential houses	Total No.of households	Total Population (including institutional and houseless Population)			Scheduled Castes		Scheduled Tribes		Literate and educated persons		(I-IX) Total Workers	
					P	M	F	M	F	M	F	M	F	M	F
1	2	3	4	5	6	7	8	9	10	11	12	13	14	15	16
199	Bihara Kalan	781.00	67	76	399	195	204	5	5	35	45	65	2	104	28
200	Tikar Kalan	370.00	47	59	299	148	151	...	...	133	134	44	1	89	4
201	Deori	1,473.00	111	127	619	316	303	61	62	44	56	65	7	169	39
202	Badera	1,102.00	182	212	1,122	567	555	37	34	139	132	160	34	320	61
203	Bharewa	685.00	60	73	392	188	204	58	66	...	...	46	2	94	31
204	Gugwar	114.00	...	...	...	...	Uninhabited			...	...	...	...	...	...
205	Majhiyar	138.00	...	...	...	...	Uninhabited			...	...	...	...	...	...
206	Kakra	1,930.00	146	193	792	402	390	46	61	57	40	104	21	209	11
207	Bara Kalan	533.00	82	94	481	245	236	60	44	70	82	38	7	111	43
208	Chatkaula	288.00	...	...	...	...	Uninhabited			...	...	...	...	...	...
209	Parasrampur	1,905.00	20	21	116	53	63	...	...	10	8	14	...	29	...
210	Shrinagar	579.00	23	24	129	68	61	...	...	4	8	12	...	36	13
211	Piparhat	1,205.00	28	35	175	89	86	...	...	73	65	3	1	52	35
212	Barroh	428.00	28	33	155	91	64	3	3	...	...	21	...	47	5
213	Kubri	859.00	...	...	...	...	Uninhabited			...	...	...	...	...	...
214	Bhadanpur Dakshin Patti	3,650.00	150	165	851	449	402	145	132	174	145	63	5	264	173
215	Umdaur	912.00	10	10	29	19	10	...	...	19	10	2	...	15	7
216	Bhadanpur Uttar Patti	3,277.00	67	76	389	191	198	25	22	23	24	87	13	103	...
217	Moharawa	1,099.00	20	21	92	52	40	...	...	52	40	2	1	29	...
218	Godin	403.00	20	21	107	58	49	...	...	58	49	9	1	38	26
219	Ghotari	333.00	21	28	121	65	56	...	...	65	56	4	...	36	16
220	Patehra	480.00	34	38	207	105	102	...	...	105	102	31	1	60	27
221	Pipraw Khand	891.00	98	109	551	277	274	60	50	46	46	58	7	142	79
222	Boda	2,280.00	...	...	...	...	Uninhabited			...	...	...	...	...	...
223	Barkula	1,731.00	66	81	337	178	159	22	16	88	85	17	1	108	...
224	Goraiya	1,920.00	137	154	588	300	288	94	92	35	32	111	13	154	29
225	Jhanjhwari	1,238.00	77	77	414	205	209	36	32	64	65	61	8	116	45
226	Badari	2,859.00	36	40	217	99	118	6	9	90	102	31	4	59	9
227	Bara Khurd	1,861.00	127	157	843	441	402	100	92	134	104	99	25	253	140
228	Bihara Khurd	1,275.00	49	49	62	28	34	...	...	28	34	4	1	16	...
229	Himauta Khurd	648.00	31	31	153	79	74	3	3	26	27	19	...	47	...
230	Tikar Khurd	1,015.00	26	26	146	67	79	...	...	67	79	2	1	43	...
231	Joba	978.00	116	116	517	263	254	69	60	32	34	46	4	135	34
232	Badariyan	1,018.00	...	...	...	...	Uninhabited			...	...	...	...	...	...
233	Bahni	2,986.00	7	7	28	11	17	3	4	5	8	1	...	8	1
234	Sukwari	1,402.00	42	42	256	128	128	1	...	88	89	1	2	78	6
235	Maudaha	2,330.00	159	159	886	448	438	41	56	29	33	104	11	247	32
236	Naugawan Kap Sarang	1,326.00	23	23	129	74	55	12	7	3	3	6	...	33	3
237	Sarang	1,398.00	49	49	205	98	107	...	...	33	39	9	...	53	18
238	Riwara	1,326.00	143	147	750	361	389	22	23	80	71	81	26	176	104
239	Judwani	1,296.00	64	69	396	186	210	28	19	33	32	50	12	99	32
240	Pachauha	382.00	26	29	176	86	90	...	...	86	90	15	...	54	7
241	Ruhaudi	1,301.00	66	77	374	191	183	...	...	60	62	66	5	100	33
242	Krishnapur	948.00	37	40	185	98	87	29	21	16	12	18	2	54	16
243	Latagaon	6,370.00	343	401	2,057	1,060	997	124	117	183	166	334	47	581	217
244	Amdiya	1,662.00	181	186	1,116	553	563	40	42	169	170	137	13	278	190
245	Koylari	1,226.00	96	96	628	331	297	56	60	13	8	72	4	161	17
246	Mand	364.00	33	39	204	103	101	...	...	79	74	16	...	62	12
247	Dharampura	1,219.00	64	73	377	188	189	19	16	23	31	31	5	93	25
248	Banjariya	825.00	68	76	384	202	182	14	12	43	38	9	...	116	11

Workers																						
I		II		III		IV		V (a)		V (b)		VI		VII		VIII		IX		X Non-Workers		L.C. No.
M	F	M	F	M	F	M	F	M	F	M	F	M	F	M	F	M	F	M	F	M	F	
17	18	19	20	21	22	23	24	25	26	27	28	29	30	31	32	33	34	35	36	37	38	1
83	6	13	20	...	...	...	...	2	2	1	...	...	...	3	...	...	...	2	...	91	176	199
79	2	9	2	...	...	...	...	...	...	1	...	...	...	...	...	...	...	...	...	59	147	200
101	10	62	29	...	...	...	...	2	...	1	...	...	...	...	...	2	...	1	...	147	264	201
193	8	86	53	...	...	...	...	12	...	2	...	...	...	12	...	1	...	14	...	247	494	202
69	1	20	30	...	...	...	...	4	...	...	...	...	...	...	...	...	...	1	...	94	173	203
...	...	...	...	...	...	...	...	...	Uninhabited					...	...	...	...	...	...	...	...	204
...	...	...	...	...	...	...	...	...	Uninhabited					...	...	...	...	...	...	...	...	205
97	2	71	7	11	...	...	...	14	2	4	...	...	...	2	...	...	...	10	...	193	379	206
63	3	27	37	3	1	...	...	...	...	...	...	11	2	4	...	...	...	3	...	134	193	207
...	...	...	...	...	...	...	...	...	Uninhabited					...	...	...	...	...	...	...	...	208
28	...	...	...	...	...	...	...	...	...	...	...	...	...	...	...	...	...	1	...	24	63	209
31	1	2	12	...	...	...	...	2	...	1	...	...	...	...	...	...	...	...	...	32	48	210
21	2	27	32	...	...	...	...	...	...	4	1	...	...	...	...	...	...	...	...	37	51	211
36	...	7	5	1	...	...	...	...	...	1	...	...	...	...	...	...	...	2	...	44	59	212
...	...	...	...	...	...	...	...	...	Uninhabited					...	...	...	...	...	...	...	...	213
174	50	55	120	6	2	...	...	17	...	1	...	...	...	9	1	...	...	2	...	185	229	214
15	7	...	...	...	...	...	...	...	..	...	...	...	...	...	...	...	...	...	...	4	3	215
28	...	25	...	...	...	...	...	26	...	23	...	...	...	...	...	1	...	...	...	88	198	216
18	...	11	...	...	...	...	...	...	...	...	...	...	...	...	...	...	...	...	...	23	40	217
38	22	...	4	...	...	...	...	...	...	...	...	...	...	...	...	...	...	...	...	20	23	218
32	15	4	1	...	...	...	...	...	...	...	...	...	...	...	...	...	...	...	...	29	40	219
55	22	3	5	...	...	...	...	...	...	...	...	...	...	...	...	...	...	2	...	45	75	220
88	30	40	49	2	...	...	...	5	...	3	...	...	...	2	...	...	...	2	...	135	195	221
...	...	...	...	...	...	...	...	...	Uninhabited					...	...	...	...	...	...	...	...	222
65	...	23	...	...	...	...	...	...	...	20	...	...	...	...	...	...	...	...	...	70	159	223
125	2	15	25	...	...	...	...	3	2	4	...	...	...	3	...	...	...	4	...	146	259	224
63	...	41	45	4	...	...	...	5	...	...	...	...	...	2	...	...	...	1	...	89	164	225
46	2	7	6	4	1	...	...	...	...	...	...	...	...	...	...	1	...	1	...	40	109	226
128	25	88	110	20	2	...	...	...	...	6	2	1	...	3	1	...	...	7	...	188	262	227
14	...	2	...	...	...	...	...	...	...	...	...	...	...	...	...	...	...	...	...	12	34	228
30	...	17	...	...	...	...	...	...	...	...	...	...	...	...	...	...	...	...	...	32	74	229
3	...	40	...	...	...	...	...	...	...	...	...	...	...	...	...	...	...	...	...	24	79	230
87	3	28	31	11	...	...	...	8	...	...	...	...	...	1	...	...	...	...	...	128	220	231
...	...	...	...	...	...	...	...	...	Uninhabited					...	...	...	...	...	...	...	...	232
8	...	...	1	...	...	...	...	...	...	...	...	...	...	...	...	...	...	...	...	3	16	233
61	2	15	4	1	...	...	...	...	...	...	...	...	...	...	...	...	...	1	...	50	122	234
207	4	36	28	...	...	...	...	2	...	...	...	...	...	...	...	...	...	2	...	201	406	235
29	...	4	3	...	...	...	...	...	...	...	...	...	...	...	...	...	...	...	...	41	52	236
34	1	19	17	...	...	...	...	...	...	...	...	...	...	...	...	...	...	...	...	45	89	237
74	11	71	85	3	1	...	...	6	...	7	3	...	...	3	3	...	...	12	1	185	285	238
64	5	21	26	9	...	...	...	4	1	1	...	...	...	...	...	...	...	...	...	87	178	239
47	...	5	7	2	...	...	...	...	...	...	...	...	...	...	...	...	...	...	...	32	83	240
70	5	23	27	...	...	...	...	1	...	...	...	...	...	...	...	3	1	3	...	91	150	241
37	4	16	12	...	...	...	...	...	...	...	...	...	...	...	...	...	...	1	...	44	71	242
363	23	150	187	12	...	...	...	27	5	5	...	...	...	13	2	...	...	11	...	479	780	243
134	5	72	96	4	13	...	...	34	45	2	1	...	...	5	2	1	...	26	28	275	373	244
138	3	14	14	...	...	...	...	7	...	...	...	...	...	...	...	...	...	2	...	170	280	245
53	2	8	10	...	...	...	...	...	...	1	...	...	...	...	...	...	...	...	...	41	89	246
88	3	4	22	...	...	...	...	...	...	...	...	...	...	...	...	...	...	1	...	95	164	247
73	1	35	10	2	...	...	...	3	...	...	...	...	...	...	...	1	...	2	..	86	171	248

PRIMARY CENSUS ABSTRACT

L.C. No.	Name of Village/ Town/ Ward/ Urban Block	Area of village in acres and of town/ ward in Km2	Occupied residential houses	Total No.of households	Total Population (including institutional and houseless Population) P	M	F	Scheduled Castes M	F	Scheduled Tribes M	F	Literate and educated persons M	F	(I-IX) Total Workers M	F
1	2	3	4	5	6	7	8	9	10	11	12	13	14	15	16
249	Amatara	2,101.00	145	191	1,011	506	505	39	60	163	164	189	15	290	153
250	Bishnupur	534.00	55	62	416	202	214	18	21	14	8	50	4	101	42
251	Kudwa	1,921.00	165	190	946	464	482	43	33	148	163	130	42	273	72
252	Majhgawan	1,842.00	181	262	1,411	686	725	57	66	80	96	156	6	363	155
253	Dhanwahi	2,602.00	222	268	1,334	687	647	75	61	106	118	176	19	352	106

MAIHAR

10/IV	**Maihar (M)**	**10.36**	**2,308**	**3,108**	**15,177**	**7,936**	**7,241**	**703**	**720**	**460**	**414**	**4,023**	**1,634**	**3,922**	**881**
10/IV/1	Shri Shardadevi Ward	No. 1	203	236	1,265	685	580	...	...	...	...	362	155	319	48
	Block No. 1		*100*	*133*	*702*	*384*	*318*	...	...	...	...	*255*	*117*	*167*	*23*
	Block No. 2		*103*	*103*	*563*	*301*	*262*	...	...	...	...	*107*	*38*	*152*	*25*
10/IV/2	Rahim Ward	No. 2	100	120	608	320	288	6	3	...	...	150	47	153	17
	Block No. 3		*100*	*120*	*608*	*320*	*288*	*6*	*3*	...	...	*150*	*47*	*153*	*17*
10/IV/3	Babulal Ward	No. 3	198	225	1,216	643	573	31	24	114	89	287	59	310	39
	Block No. 4		*97*	*110*	*565*	*281*	*284*	*27*	*21*	...	...	*124*	*23*	*151*	*38*
	Block No. 5		*101*	*115*	*651*	*362*	*289*	*4*	*3*	*114*	*89*	*163*	*36*	*159*	*1*
10/IV/4	Syapora Baba Ward	No. 4	212	247	1,241	616	625	236	244	47	44	205	45	303	103
	Block No. 6		*113*	*129*	*578*	*287*	*291*	*236*	*244*	*47*	*44*	*26*	...	*139*	*51*
	Block No. 7		*99*	*118*	*663*	*329*	*334*	...	...	...	...	*179*	*45*	*164*	*52*
10/IV/5	Hanuman Ward	No. 5	188	226	1,120	581	539	8	6	42	49	374	192	259	93
	Block No. 8		*96*	*118*	*590*	*312*	*278*	...	...	...	...	*238*	*131*	*123*	*33*
	Block No. 9		*92*	*108*	*530*	*269*	*261*	*8*	*6*	*42*	*49*	*136*	*61*	*136*	*60*
10/IV/6	Shitaldevi Ward	No. 6	188	244	1,201	610	591	...	...	...	...	307	108	315	96
	Block No. 10		*75*	*99*	*514*	*250*	*264*	...	...	...	...	*166*	*69*	*129*	*13*
	Block No. 11		*113*	*145*	*687*	*360*	*327*	...	...	...	...	*141*	*39*	*186*	*83*
10/IV/7	Jawaharlal Ward	No. 7	280	377	1,657	832	825	274	289	...	...	363	144	421	160
	Block No. 12		*72*	*117*	*552*	*278*	*274*	*1*	*2*	...	...	*176*	*75*	*139*	*19*
	Block No. 13		*102*	*142*	*526*	*263*	*263*	*18*	*24*	...	...	*134*	*68*	*127*	*27*
	Block No. 14		*106*	*118*	*579*	*291*	*288*	*255*	*263*	...	...	*53*	*1*	*155*	*114*
10/IV/8	Harijan Ward	No. 8	184	231	1,328	700	628	...	...	1	1	392	115	356	56
	Block No. 15		*124*	*141*	*774*	*404*	*370*	...	...	...	...	*190*	*13*	*219*	*49*
	Block No. 16		*60*	*90*	*554*	*296*	*258*	...	...	*1*	*1*	*202*	*102*	*137*	*7*
10/IV/9	Neelkanth Ward	No. 9	157	249	1,133	606	527	2	5	6	5	303	124	331	34
	Block No. 17		*90*	*144*	*530*	*299*	*231*	*2*	*5*	*5*	*4*	*119*	*44*	*178*	*26*
	Block No. 18		*67*	*105*	*603*	*307*	*296*	...	...	*1*	*1*	*184*	*80*	*153*	*8*
10/IV/10	MahatamaGandhi Ward	No. 10	168	302	1,480	787	693	29	25	34	31	440	201	412	103
	Block No. 19		*111*	*132*	*662*	*358*	*304*	...	...	...	*1*	*196*	*66*	*189*	*52*
	Block No. 20		*57*	*170*	*818*	*429*	*389*	*29*	*25*	*34*	*30*	*244*	*135*	*223*	*51*
10/IV/11	Chandradevi Ward	No. 11	273	355	1,915	998	917	...	...	116	106	630	367	443	6
	Block No. 21		*93*	*115*	*777*	*393*	*384*	...	...	...	...	*262*	*137*	*164*	...
	Block No. 22		*85*	*119*	*581*	*310*	*271*	...	...	...	...	*233*	*152*	*153*	*2*
	Block No. 23		*95*	*121*	*557*	*295*	*262*	...	...	*116*	*106*	*135*	*78*	*126*	*4*
10/IV/12	Gurunanak Ward	No. 12	157	296	1,013	558	455	117	124	100	89	210	77	300	126
	Block No. 24		*85*	*140*	*530*	*280*	*250*	*102*	*109*	*46*	*35*	*71*	*16*	*147*	*75*
	Block No. 25		*72*	*156*	*483*	*278*	*205*	*15*	*15*	*54*	*54*	*139*	*61*	*153*	*51*

MAIHAR TAHSIL
MAIHAR (M)

Workers																					
I		II		III		IV		V(a)		V(b)		VI		VII		VIII		IX		X Non-Workess		L.C. No.
M	F	M	F	M	F	M	F	M	F	M	F	M	F	M	F	M	F	M	F	M	F	
17	18	19	20	21	22	23	24	25	26	27	28	29	30	31	32	33	34	35	36	37	38	1
131	42	124	110	...	...	...	...	16	...	4	1	2	...	6	...	2	...	5	...	216	352	249
50	23	43	17	1	2	...	...	7	...	...	...	...	...	...	...	...	...	...	...	101	172	250
160	4	104	68	...	...	...	...	...	...	...	...	...	...	1	...	...	...	8	...	191	410	251
198	2	134	152	...	...	1	...	26	1	1	...	...	...	2	...	...	...	1	...	323	570	252
164	8	160	98	...	...	...	...	16	...	3	...	...	...	1	...	...	...	8	...	335	541	253
MUNICIPALITY																						
244		**155**		**204**		**3**		**312**		**1,073**		**47**		**660**		**239**		**985**		**4,014**		**10/IV**
	20		**101**		**37**		**1**		**106**		**278**		**1**		**84**		**...**		**253**		**6,360**	
10	1	...	...	53	16	...	...	21	6	87	19	5	...	61	...	6	...	76	6	366	532	10/IV/1
7	*1*	...	...	*34*	*12*	...	...	*17*	*4*	*21*	*4*	*1*	...	*47*	...	*2*	...	*38*	*2*	*217*	*295*	*1*
3	...	...	...	*19*	*4*	...	...	*4*	*2*	*66*	*15*	*4*	...	*14*	...	*4*	...	*38*	*4*	*149*	*237*	*2*
3	...	...	...	11	...	...	...	8	...	85	11	1	...	24	3	4	...	17	3	167	271	10/IV/2
3	...	...	...	*11*	...	...	...	*8*	...	*85*	*11*	*1*	...	*24*	*3*	*4*	...	*17*	*3*	*167*	*271*	*3*
87	3	60	1	26	3	...	...	3	...	67	17	1	...	11	6	...	...	55	9	333	534	10/IV/3
17	*3*	*3*	*1*	*26*	*3*	...	...	*3*	...	*56*	*17*	...	...	*8*	*5*	...	...	*38*	*9*	*130*	*246*	*4*
70	...	*57*	...	...	...	...	...	...	...	*11*	...	*1*	...	*3*	*1*	...	...	*17*	...	*203*	*288*	*5*
26	2	24	17	2	...	...	...	112	40	44	14	5	...	14	1	16	...	60	29	313	522	10/IV/4
16	*1*	*24*	*16*	*2*	...	...	...	*57*	*8*	*1*	...	...	...	*1*	...	*3*	...	*35*	*26*	*148*	*240*	*6*
10	*1*	...	*1*	...	...	...	...	*55*	*32*	*43*	*14*	*5*	...	*13*	*1*	*13*	...	*25*	*3*	*165*	*282*	*7*
30	3	10	4	12	2	1	...	...	...	64	26	11	...	18	2	9	...	104	56	322	446	10/IV/5
19	*2*	*1*	...	*7*	...	*1*	...	...	...	*23*	*11*	*5*	...	*5*	...	*3*	...	*59*	*20*	*189*	*245*	*8*
11	*1*	*9*	*4*	*5*	*2*	...	...	...	...	*41*	*15*	*6*	...	*13*	*2*	*6*	...	*45*	*36*	*133*	*201*	*9*
6	2	1	2	45	5	...	1	29	1	52	28	...	...	104	47	10	...	68	10	295	495	10/IV/6
5	*1*	...	...	*44*	*5*	...	...	*28*	...	*4*	...	...	...	*24*	*3*	...	...	*24*	*4*	*121*	*251*	*10*
1	*1*	*1*	*2*	*1*	...	...	*1*	*1*	*1*	*48*	*28*	...	...	*80*	*44*	*10*	...	*44*	*6*	*174*	*244*	*11*
26	4	25	61	35	9	1	...	43	6	75	10	10	...	37	10	19	...	150	60	411	665	10/IV/7
13	*2*	...	...	*3*	...	*1*	...	*17*	*2*	*28*	*3*	*3*	...	*17*	*3*	*10*	...	*47*	*9*	*139*	*255*	*12*
8	*2*	...	...	*17*	*4*	...	...	*16*	...	*13*	*5*	*1*	...	*18*	*7*	*6*	...	*48*	*9*	*136*	*236*	*13*
5	...	*25*	*61*	*15*	*5*	...	...	*10*	*4*	*34*	*2*	*6*	...	*2*	...	*3*	...	*55*	*42*	*136*	*174*	*14*
13	1	2	...	3	...	...	...	12	4	187	46	1	...	62	1	16	...	60	4	344	572	10/IV/8
11	...	*1*	...	*3*	...	...	...	...	...	*155*	*46*	*1*	...	*5*	*1*	*13*	...	*30*	*2*	*185*	*321*	*15*
2	*1*	*1*	...	...	...	...	...	*12*	*4*	*32*	...	...	...	*57*	...	*3*	...	*30*	*2*	*159*	*251*	*16*
12	1	28	11	2	...	...	...	28	...	52	2	1	...	84	9	21	...	103	11	275	493	10/IV/9
10	*1*	*28*	*11*	...	...	...	...	*12*	...	*8*	...	...	...	*28*	*5*	*9*	...	*83*	*9*	*121*	*205*	*17*
2	...	...	...	*2*	...	...	...	*16*	...	*44*	*2*	*1*	...	*56*	*4*	*12*	...	*20*	*2*	*154*	*288*	*18*
20	3	2	...	6	2	1	...	36	28	133	19	7	1	69	2	37	...	101	48	375	590	10/IV/10
2	...	*2*	...	...	...	...	...	*26*	*28*	*83*	*17*	*2*	*1*	*27*	...	*22*	...	*25*	*6*	*169*	*252*	*19*
18	*3*	...	...	*6*	*2*	*1*	...	*10*	...	*50*	*2*	*5*	...	*42*	*2*	*15*	...	*76*	*42*	*206*	*338*	*20*
2	...	2	...	3	...	...	...	17	...	95	...	4	...	163	1	27	...	130	5	555	911	10/IV/11
...	...	...	...	*1*	...	...	...	*3*	...	*54*	...	...	...	*73*	...	*14*	...	*19*	...	*229*	*384*	*21*
2	...	...	...	*2*	...	...	...	*4*	...	*36*	...	*4*	...	*60*	*1*	*8*	...	*37*	*1*	*157*	*269*	*22*
...	...	*2*	...	...	...	...	...	*10*	...	*5*	...	...		*30*	-	*3*		*74*	*4*	*169*	*258*	*23*
9	...	1	5	6	...	...	...	3	21	132	86	1	...	15	2	74	...	3	12	258	329	10/IV/12
3	...	...	*5*	*5*	...	...	...	*2*	*21*	*76*	*39*		...	*8*	...	*11*	...	*12*	*10*	*133*	*175*	*24*
6	...	*1*	...	*1*	...	...	...	*1*	...	*56*	*47*		...	*5*	*2*	*63*	...	*9*	*2*	*125*	*154*	*25*