भारत की जनगणना 1981



शृंखला 11

मध्य प्रदेश

भाग XIII–क

ग्राम एवं नगर

निर्देशिका

●

जिला जनगणना पुस्तिका

पश्चिमी निमाड़ जिला

●

के. सी. दुबे,
भारतीय प्रशासनिक सेवा
निदेशक जनगणना
मध्य प्रदेश

1981 CENSUS—PUBLICATION PLAN

(1981 Census Publications, Series 11 in All India Series will be published in the following parts)

GOVERNMENT OF INDIA PUBLICATIONS

Part I-A . . .	Administration Report-Enumeration
Part I-B . . .	Administration Report-Tabulation
Part II-A . . .	General Population Tables
Part II-B . . .	Primary Census Abstract
Part III . . .	General Economic Tables
Part IV . . .	Social and Cultural Tables
Part V . . .	Migration Tables
Part VI . . .	Fertility Tables
Part VII . . .	Tables on Houses and Disabled Population
Part VIII . . .	Household Tables
Part IX . . .	Special Tables on Scheduled Castes and Scheduled Tribes
part X-A . . .	Town Directory
Part X-B . . .	Survey Reports on selected Towns
Part X-C . .	Survey Reports on selected Villages
Part XI . . .	Ethnographic Notes and special studies on Scheduled Castes and Scheduled Tribes
Part XII	Census Atlas
Paper 1 of 1982 . .	Primary Census Abstract for Scheduled Castes and Scheduled Tribes
Paper 1 of 1984 . .	Household Population by Religion of Head of Household

STATE GOVERNMENT PUBLICATIONS

Part XIII-A&B District Census Handbook for each of the 45 districts in the State.
(Village and Town Directory and Primary Census Abstract)

विषय सूची

CONTENTS

		पृष्ठ संख्या Pages
1 प्राक्कथन	Foreword	i–iv
2 प्रस्तावना	Preface	v–vi
3 जिले का नक्शा	District Map	
4 महत्वपूर्ण आंकड़े	Important Statistics	vii
5 विश्लेषणात्मक टिप्पणी	Analytical Note	ix–xi
व्याख्यात्मक टिप्पणी, अनुसूचित जाति और अनुसूचित जनजाति की सूची (संशोधन), विधेयक 1976, जिला जनगणना पुस्तिका का इतिहास और क्षेत्र। विश्लेषणात्मक टिप्पणी	Notes & Explanations; List of Scheduled Castes and Scheduled Tribes Order (Amendment) Act, 1976, History and Scope of District Census Handbook, Analytical Note	
तहसीलों के नक्शे	Tahsil Maps	
6 खंड क — ग्राम निर्देशिका	Section I–VILLAGE DIRECTORY	1–370
(1) वर्णक्रमानुसार ग्रामों की सूची	Alphabetical list of Villages	
(i) बड़वाह तहसील		3–8
(ii) महेश्वर तहसील		8–12
(iii) बड़वानी तहसील		13–16
(iv) राजपुर तहसील		16–20
(v) कसरावद तहसील		20–25
(vi) सेंधवा तहसील		25–30
(vii) खरगोन तहसील		30–37
(viii) भीकनगाँव तहसील		37–42
	(i) Barwaha Tahsil	43–48
	(ii) Maheshwar Tahsil	48–51
	(iii) Barwani Tahsil	52–55
	(iv) Rajpur Tahsil	55–58
	(v) Kasrawad Tahsil	59–62
	(vi) Sendhwa Tahsil	62–67
	(vii) Khargone Tahsil	67–73
	(viii) Bhikangaon Tahsil	73–77
(2) ग्राम निर्देशिका में उपयोग किये गये "कोड" के संबंध में टिप्पणी	Notes Explaining the "Code" used in the Village Directory.	79–81
(3) ग्राम निर्देशिका	Village Directory	82–103
(i) बड़वाह तहसील	Barwaha Tahsil	82–115
(ii) महेश्वर तहसील	Maheshwar Tahsil	116–137
(iii) बड़वानी तहसील	Barwani Tahsil	138–157
(iv) राजपुर तहसील	Rajpur Tahsil	158–179
(v) कसरावद तहसील	Kasrawad Tahsil	180–203
(vi) सेंधवा तहसील	Sendhwa Tahsil	204–233
(vii) खरगोन तहसील	Khargone Tahsil	234–273
(viii) भीकनगाँव तहसील	Bhikangaon Tahsil	274–301

पृष्ठ संख्या Pages

(4) परिशिष्ट 1– शैक्षणिक, चिकित्सा एवं अन्य सुविधाओं का तहसीलवार सार — Appendix I — Tahsilwise Abstract of Educational, Medical and other amenities 304–305

(5) परिशिष्ट 2– गैर-नगरपालिका नगरों (जनगणना नगर) में भूमि उपयोग संबंधी आंकड़े — Appendix II– Land utilisation data in respect of Non-Municipal Towns (Census Towns) 306

(6) परिशिष्ट 3– ग्रामों की तहसीलवार सूची जहां शैक्षणिक, चिकित्सा, डाक व तार, बाजार/हाट के दिन या दिनों के नाम, संचार तथा बिजली की आपूर्ति की सुविधायें उपलब्ध नहीं है — Appendix III– Tahsilwise list of Villages where no Educational, Medical, Post & Telegraph, Day or Days of Market/Hat, Communications and Power supply facilities are available 307–312

(7) परिशिष्ट 4– कुल जनसंख्या में अनुसूचित जातियों एवं अनुसूचित जन-जातियों के श्रेणीवार अनुपात के अनुसार ग्रामों की सूची — Appendix IV– List of Villages according to the proportion of Scheduled Castes and Scheduled Tribes to the Total Population by ranges 313–370

7 खंड ख — नगर निर्देशिका — Section II–TOWN DIRECTORY **371–402**

(1) नगर निर्देशिका में उपयोग किये गये 'कोड' के संबंध में टिप्पणी — Notes explaining the "Codes" used in the Town Directory 372–375

(2) विवरण–1 प्रस्थिति एवं वृद्धि इतिहास — Statement I– Status and Growth History 376–379

(3) विवरण–2 प्राकृतिक स्वरूप तथा नगरों की प्रस्थिति, 1979 — Statement II– Physical Aspects and Location of Towns, 1979. 380–383

(4) विवरण–3 नगरपालिका वित्त, 1978–79 — Statement III– Municipal Finance, 1978–79. 384–387

(5) विवरण–4 नागरिक और अन्य सुविधायें, 1978–79 — Statement IV– Civic and other Amenities, 1978–79. 388–391

(6) विवरण–4 क-अधिसूचित मन्दी बस्तियों में नागरिक और अन्य सुविधायें, 1979 — Statement IV-A–Civic and other amenities in Notified Slums 1979. 392–393

(7) विवरण–5 चिकित्सा, शैक्षिक, मनोरंजन एवं सांस्कृतिक सुविधायें, 1979 — Statement V– Medical, Educational, Recreational and Cultural Facilities, 1979. 394–397

(8) विवरण–6 व्यापार, वाणिज्य, उद्योग और बैंकिंग, 1979 — Statement VI– Trade, Commerce, Industry and Banking, 1979. 398–401

8 परिशिष्ट–नगरों में बाह्यवृद्धि क्षेत्र के साथ जनसंख्या — Appendix–Towns showing their Outgrowths with population 402

प्राक्कथन

जनगणना संगठन द्वारा राज्य सरकारों की ओर से संकलित जिला जनगणना पुस्तिका जनगणना की एक बहुमूल्य उपलब्धि है। जिला जनगणना पुस्तिका की योजना निर्माताओं, प्रशासकों, विद्वानों और अनुसंधान कर्त्ताओं को बार-बार आवश्यकता होती है। अन्य बातों के साथ-साथ इस पुस्तिका का उपयोग निर्वाचन क्षेत्रों के परिसीमन, स्थानीय स्तरों के निर्धारण और क्षेत्रीय योजनायें बनाने में भी किया जाता है। यह पुस्तिका जिला प्रशासन चलाने में भी सहायक होती है। जिला जनगणना पुस्तिका ही एक मात्र ऐसा प्रकाशन है जिससे ग्रामीण क्षेत्रों के ग्राम स्तर तक के एवं प्रत्येक नगरीय क्षेत्र के वार्ड वार प्राथमिक जनगणना सार के आंकड़े उपलब्ध होते हैं। इसमें ग्रामों और नगरों आदि में उपलब्ध आंतरिक सुविधाओं के बारे में भी जानकारी मिलती है।

जिला जनगणना पुस्तिका की शृंखलाओं का प्रारम्भ 1951 की जनगणना में किया गया था। इसमें जिले के प्रत्येक ग्राम और नगर का प्राथमिक जनगणना सार और जनगणना की महत्वपूर्ण सारणियां थीं। 1961 के दौरान जिला जनगणना पुस्तिका के विषय क्षेत्र का विस्तार किया गया। इसमें जिले का विस्तृत ब्यौरा, प्रशासनिक सांख्यिकी, जनगणना सारणियां और प्राथमिक जनगणना सार को मिलाकर ग्राम और नगर निर्देशिका भी शामिल की गई। 1971 की जिला जनगणना पुस्तिका की शृंखलाओं को तीन भागों में बांटा गया था। क-भाग में ग्राम और नगर निर्देशिका, ख-भाग में ग्राम और नगर का प्राथमिक जनगणना सार और ग-भाग में विश्लेषणात्मक रिपोर्ट, प्रशासनिक सांख्यिकी, जिला जनगणना सारणियां, प्राथमिक जनगणना सार पर आधारित कुछ विश्लेषणात्मक रिपोर्ट और ग्रामों के बारे में वहां उपलब्ध सुविधाओं के आंकड़े शामिल थे। तथापि, कुछ राज्यों में इसमें केवल जिला जनगणना सारणियां ही दी गई थी। कुछ ऐसे भी मामले थे जहां संकलन और मुद्रण में देरी होने से उक्त पुस्तिका प्रकाशित हो नहीं की गई।

1981 की जिला जनगणना पुस्तिका के फार्म तैयार करते समय ग्राम और नगर निर्देशिका के फार्मों में कुछ नए कालम जोड़कर उन्हें फिर से तैयार किया गया। उक्त फार्म बनाते समय 1971 के आंकड़ों की तुलनात्मकता को भी ध्यान में रखा गया है। ग्रामों में बिजली की आपूर्ति के अलावा बाकी उपलब्ध सभी सुविधाओं को ग्राम निर्देशिका में इस अनुदेश के साथ दिखाया गया है कि यदि कोई विशिष्ट सुविधा किसी ग्राम में उपलब्ध नहीं है तो जिस भी निकटतम ग्राम में उक्त सुविधा उपलब्ध है, तो उसकी दूरी भी बताएं। ग्राम निर्देशिका के फार्मों को पुनः तैयार करते समय ग्रामीण क्षेत्र में उपलब्ध समस्त आंतरिक सुविधाओं, विशेषकर सुविधाओं और भूमि उपयोग की किस्मों के बारे में और व्यापक आंकड़े समाविष्ट करने से यह आशा की जाती है कि इससे माइक्रोस्तरीय योजना की आवश्यकता और पूरी हो सकेगी। इससे न केवल स्थानीय क्षेत्रों में योजना तैयार करने में सहायता मिलेगी अपितु माल और सेवाओं को भी विनियमित करने और विकास प्रक्रिया में क्षेत्रीय असंतुलन को कम करने में भी सहायता मिलेगी। संशोधित न्यूनतम आवश्यकता कार्यक्रम की कुछ आवश्यकताओं की पूर्ति के लिये संबंधित जानकारी की कुछ नई मदें जोड़ी गई है। ये नई मदें है : प्रौढ़ शिक्षा केन्द्र, प्राथमिक स्वास्थ्य-उप केन्द्र ग्रामों में सामुदायिक स्वास्थ्य कार्यकर्त्ताओं संबंधित मदों को उक्त उद्देश्य को ध्यान में रखते हुए ग्राम निर्देशिका में जोड़ा गया है। किसी गाँव में आने-जाने के साधनों के बारे में जो नया मद जोड़ा गया है उसका अभिप्राय जिले के उन ग्रामों की जानकारी एकत्रित करनी है जिसमें आना जाना बहुत कठिन है अर्थात जो अगम्य है। एक नया कालम "कुल जनसंख्या और परिवारों की संख्या" को यह ज्ञात करने के लिये जोड़ा गया है कि उनके गांव की जनसंख्या और परिवार संख्या कितनी है और उनके अनुसार कितनी सुविधाएं उपलब्ध हैं। दो नये परिशिष्ट और जोड़े गए है जिनमें से एक उन ग्रामों के बारे में है जहां कोई सुविधा उपलब्ध नहीं है तथा दूसरी, कुल जनसंख्या के अनुपात में अनुसूचित जाति और अनुसूचित जनजाति की जनसंख्या से संबंधित है।

नगर निर्देशिका के फार्मों में भी कुछ संशोधन किए गए हैं जिससे कि कुछ मदों के बारे में जानकारी मिल सके और न्यूनतम आवश्यकता कार्यक्रम की आवश्यकताओं की पूर्ति हो सके। इसी उद्देश्य को ध्यान में रखते हुए श्रेणी-I श्रेणी-II के कस्बों की गन्दी बस्तियों में नागरिक और अन्य सुविधाओं के बारे में एक नया विवरण (विवरण-IV क) जोड़ा गया है। आशा की जाती है कि इससे प्राप्त जानकारी आयोजकों को गन्दी बस्तियों के सुधार के लिये कार्यक्रम तैयार करने में सहयोग देगी। इसी बात को ध्यान में रखते हुए नागरिक और अन्य सुविधाओं के बारे में विवरण IV में अनुसूचित जातियों और अनुसूचित जनजातियों से संबंधित कालम और विवरण-V में शैक्षिक सुविधाओं के अंतर्गत प्रौढ़ शिक्षा कक्षाएं / केन्द्रों के बारे में अन्य बातों के साथ-साथ

कालम जोड़े गए हैं। नगर निर्देशिका में एक महत्वपूर्ण परिवर्तन सभी सातों विवरणों में कस्बे की श्रेणी के बारे में है। देश के नगरीय क्षेत्रों, में उपलब्ध आंतरिक सुविधाओं की जानकारी का कस्बे की श्रेणी को ध्यान में रखते हुए सर्वोत्तम विश्लेषण किया जा सकता है। कुछ विवरणों में नागरिक प्रशासन की स्थिति और जनसंख्या के कालम जोड़ने से भी इस उद्देश्य की पूर्ति होती है।

1981 की जनगणना में भरी गई व्यक्तिगत पर्चियों के आर्थिक और अन्य प्रश्नों में जो भी परिवर्तन किए गए, उन्हीं परिवर्तनों को ध्यान में रखते हुए ग्रामों और नगरों के प्राथमिक जनगणना सार के फार्म तैयार किए गए हैं।

1981 की जिला जनगणना पुस्तिका के प्रकाशन में विलम्ब न हो, इस बात को ध्यान में रखते हुए उक्त खण्ड के भाग–क में ग्राम एवं नगर निर्देशिका तथा भाग–ख में ग्राम एवं नगर का प्राथमिक जनगणना सार और तहसील / कस्बा स्तरों तक जनगणना का प्राथमिक सारांश के साथ अनुसूचित जातियों और अनुसूचित जनजातियों के प्राथमिक जनगणना सार को भी सम्मिलित किया गया है। जिला जनगणना पुस्तिका के महत्व को संवर्धित करने के लिये उसके प्रारम्भ में एक विस्तृत विश्लेषणात्मक टिप्पणी दी गई है जिसमे विभिन्न इनसेट सारिणिया सम्मिलित है जो प्राथमिक जनगणना सार और अन्य सुविधाओं से संबंधित गैर जनगणना आंकड़ों पर आधारित है। प्रकाशन को पुनः और उपयोगी बनाने की दृष्टि से उपयुक्त स्थानों पर जिला और तहसील/पुलिस स्टेशन/सामुदायिक विकास खण्डों आदि के मानचित्रों को लगाया गया है। मानचित्रों में इनकी सीमाएं और अन्य महत्वपूर्ण विशेषताएं दिखाई गई हैं।

यह प्रकाशन राज्य सरकार और जनगणना संगठन के संयुक्त प्रयास का फल है। राज्य में आंकड़ों का संकलन श्री के. सी. दुबे निदेशक जनगणना परिचालन, मध्यप्रदेश के मार्गदर्शन पर राज्य सरकार की ओर से किया गया है। राज्य सरकार ने ही इसके मुद्रण का खर्च वहन किया है। इस प्रकाशन को योजना, रूपरेखा और इसके समन्वय का कार्य मेरे कार्यालय में सामाजिक अध्ययन प्रभाग में उप महारजिस्ट्रार श्री एन. जी. नाग द्वारा किया गया। डा. बी. के. रॉय, उप महारजिस्ट्रार (मानचित्र) ने मानचित्रों को तैयार करने में तकनीकी मार्गदर्शन किया। जनगणना निदेशालयों से प्राप्त आंकड़ों की संवीक्षा श्री एम. एम. हुआ, अनुसंधान अधिकारी के मार्गदर्शन में मुख्यालय के सामाजिक अध्ययन प्रभाग में की गई। इस परियोजना से संबंधित सभी कर्मचारियों को मैं धन्यवाद देता हूं।

नई दिल्ली
26 अप्रैल, 1982

पी. पद्मनाभ
भारत के महारजिस्ट्रार

FOREWORD

The district census handbook (DCH), compiled by the census organisation on behalf of the State governments, is one of the most valuable products of the Census. The DCH is constantly referred to by planners, administrators, academicians and researchers. It is inter-alia used for delimitation of constituencies, formulation of local level and regional plans and as an aid to District administration. The district census handbook is the only publication which provides Primary Census Abstract (PCA) data upto village level for the rural areas and wardwise for each city or town. It also provides data on infrastructure and amenities in villages and towns etc.

The district census handbook series was initiated during the 1951 Census. It contained important census tables and PCA for each village and town of the district. During 1961 Census the scope of the DCH was enlarged and it contained a descriptive account of the district, administrative statistics, census tables, and a village and town directory, including PCA. The 1971 DCH series was planned in three parts. Part-A related to village and town directory, Part-B to village and town PCA and Part-C comprised analytical report, administrative statistics, district census tables and certain analytical tables based on PCA and amenity data in respect of villages. However, in some states it was confined to district census tables and in a few cases altogether given up due to delay in compilation and printing.

While designing the format of 1981 DCH series some new features along with the restructuring of the formats of village and town directory have been attempted. At the same time, comparability with the 1971 data has also been kept in view. All the amenities except power supply in the village have been brought together in the village directory with the instruction that in case an amenity is not available in the referrent village the distance in broad ranges from the nearest place where the amenity is available may be given. The restructuring of the format of the village directory and incorporating more exhaustive data on infrastructure aspect particularly in relation to amenities and land-use pattern is expected to further meet the need of micro level planning for rural areas. It is expected to help not only in local area planning but regulating the provision of goods and services as well so as to minimise the regional imbalances in the process of development. A few new items of information have also been introduced to meet some of the requirements of the Revised Minimum Needs Programme. Such new items of information as adult literacy centres, primary health sub-centres, and community health workers in the village have been introduced in the village directory with this objective in mind. The new item on approach to the village is to have an idea about the villages in the district which are inaccessible. A new column, "total population and number of households" has been introduced to examine the correlation of the amenities with the population and number of households they serve. Addition of two more appendices listing the villages where no amenities are available and according to the proportion of scheduled castes and scheduled tribes population to the total population has also been made with this view in mind.

The formats of the town directory have also been modified to meet the requirements of the Minimum Needs Programme by providing information on a few new items. A new statement on civic and other amenities in slums in class-I and Class-II towns (Statement IV-A) has been introduced with this objective in mind. It is expected that this will help the planners to chalk out programmes on provision of civic amenities for the improvement of slums. The columns on Scheduled Castes and Scheduled Tribes population in statement IV relating to civic and other amenities and adult literacy classes/centres under educational facilities in statement V are also added *inter-alia* with this

view. A significant addition is class of town in all the seven statements of the town directory. The infrastructure of amenities in urban areas of the country can be best analysed by taking the class-of towns into consideration. The addition of the columns on civic administration status and population in a few statements also serves this purpose.

The format of the primary census abstract for the villages and towns has been formulated in the light of changes in the economic and other questions canvassed through the individual slip of 1981 census.

In order to avoid delay in publication of 1981 DCH series it has been so designed that Part—A of the volume contains village and town directory and Part—B the PCA of villages and towns including the Scheduled Castes and Scheduled Tribes PCA upto Tahsil/Town levels. At the beginning of the DCH a detailed analytical note supported by a number of inset tables based on PCA and non-census data in relation to the infrastructure has been introduced to enhance its value. The district and tahsil/police station/C D Block etc. level maps depicting the boundaries and other important features have been inserted at appropriate places, to further enhance the value of the publication.

This publication is a joint venture of the State Government and the Census Organisation. The data have been collected and compiled in the State under the direction of Shri K. C. Dubey, the Director of Census Operations, Madhya Pradesh on behalf of the State Government which has borne the cost of printing. The task of planning, designing and coordination of this publication was carried out by Shri N. G. Nag, Deputy Registrar General (Social Studies) of my office. Dr. B. K. Roy, Deputy Registrar General (Map) provided the technical guidance in the preparation of the maps. Data received from census Directorates have been scrutinised in the Social Studies Division at the headquarters under the guidance of Shri M. M. Dua, Senior Research Officer. I am thankful to all who have contributed in the project.

P. PADMANABHA
REGISTRAR GENERAL, INDIA

New Delhi,
the 26th April, 1982

PREFACE

One of the most important publications of the Census are the District Census Handbooks. This publication was begun in this caption since 1951 Census. But prior to this, a similar publication was released in the Census earlier than 1951. That publication was on the title of Village Statistics and it contains only village names and total population thereof. The 1951 Census could, therefore, be said to represent a significant step in the process of making detailed Census statistics available down upto the village level.

In fact the District Census Handbook is the most important publication at the Census and it also perhaps the most widely used. Also perhaps this is the only publication used at the micro-level down upto the tahsil and development block.

The form of the District Census Handbook has gone considerable change since 1951. This is basically due to the growing demand for more information. For the purpose of convenience as well as with a view of making the basic statistics available with the data users as early as possible the District Census Handbooks have been split into 2 parts, Part–A contains the Introductory Note on the district and Town/Village Directory. This volume will be found useful to get almost all the non-Census statistics available at one place. Part—B also contains an introductory note and the Primary Census Abstract.

One of the innovation of the present Census has been in terms of allotment of Location Code numbers to the villages. In the earlier Censuses the location code system was such that the villages of a Patwari Circle were found at different serial numbers. Since the Patwari Circle still remains an important administrative unit, the location code numbers have been so given in the present Census that it may be possible to locate all the villages of a particular Patwari Circle at one place one below the other.

When the planning for the present census was started in 1979 the tahsils were still revivable as an important unit of the administration, the whole planning was, therefore, done taking tahsil as the unit. It was during the course of the census that some requests were informally received for making blockwise data available. Since these requests were received very late and were also received only in an informal manner, it has not been possible to disturb the original planning of villages arranged according to the location code numbers taking tahsil as one unit. However, additional exercise has been done and in addition to the tahsil figures blockwise figures have also been indicated. It is hoped that the availability of these blockwise data will enhance the utility of this publication.

It is hoped that this handbook will provide the basic statistical support to executive and developmental administration. It is needless to state that the proper implementation of policy depends on the ability of the administration authorities concerned.

It may be remembered that the villagewise area figures given in the Primary Census Abstract and the Village Directory are those based on the village papers while the tahsil totals given in PCA are obtained from the Land Records department, which in many cases exclude forest area.

The statistics that are contained in the district census handbooks are the result of a massive and marathon exercise in the compilation and tabulation of voluminous statistics. The compilation of the statistics contained in this volume was carried out by 9 Regional Tabulation Offices each under a Regional Deputy Director of Census Operations. These Regional Offices were run with the help of purely temporary staff-roughly about 1,500 Tabulators, about 250 Checkers and about 80 Supervisors. I am grateful to my colleagues, the Regional Deputy Directors and those temporary staff for the speed and accuracy in the editing and basic compilation of more than nearly 522 lakh slips and nearly 1 lakh of household schedules. The compilation of village directory was taken up at the headquarters and I am equally grateful to the officers and staff who have worked whole heartedly on the job in a collective and co-operative venture. It is not possible nor fair to name in this. The maps contained in the handbook have been prepared in the Cartographic Section of my office. However, the analytical note has been prepared by Shri Vishramsingh, Investigator of Census Operations.

I am thankful to all who have contributed to bring this publication possible. The census organisation is also grateful to the Government of Madhya Pradesh for having been so kind as to undertake the publication of these handbooks and to the Controller, Printing and Stationery, Madhya Pradesh, Bhopal and his staff for the printing arrangements made. The inspiration behind this ambitious venture is that of our indefatigable Registrar General, Shri P. Padmanabha to whom we are all deeply grateful. Our thanks are also due to Shri N. G. Nag, Deputy Registrar General (Social Studies) for all the help that we received from him and his section.

K. C. DUBEY
Director of Census Operations,
Madhya Pradesh.

Bhopal
Janmashtami, 31 Aug. 1983.

IMPORTANT STATISTICS

			MADHYA PRADESH	West Nimar District
Population	**Total**	**Persons**	**52,178,844**	**1,630,943**
		Males	26,886,305	834,646
		Females	25,292,539	796,297
	Rural	Persons	41,592,385	1,389,767
		Males	21,266,321	708,200
		Females	20,326,064	681,567
	Urban	Persons	10,586,459	241,176
		Males	5,619,984	126,446
		Females	4,966,475	114,730
Decennial Population Growth Rate 1971-81			25.27	26.94
Area (Sq. Kms.)			443,446.04	4,350.0
Density of population (Per Sq. Km.)			118	121
Sex-Ratio (Number of Females per 1,000 males)			941	954
Literacy Rate		Persons	27.87	22.99
		Males	39.49	33.30
		Females	15.53	12.19
Percentage of urban population to total population			20.29	14.79
Percentage to total population				
(i)	Main Workers	Persons	38.41	38.28
		Males	53.52	52.34
		Females	22.35	23.54
(ii)	Marginal Workers	Persons	4.52	5.62
		Males	0.96	0.80
		Females	8.30	10.68
(iii)	Non-Workers	Persons	57.07	56.10
		Males	45.52	46.86
		Females	69.35	65.78
Break up of Main Workers : (percentage among main workers)				
(i)	Cultivators	Persons	51.96	53.45
		Males	53.84	56.66
		Females	47.28	45.97
(ii)	Agricultural Labourers	Persons	24.24	30.11
		Males	17.81	22.64
		Females	40.61	47.54
(iii)	Household Industry	Persons	3.52	1.95
		Males	3.36	2.27
		Females	3.93	1.20
(iv)	Other Workers	Persons	20.28	14.49
		Males	25.02	18.43
		Females	8.18	5.29
Percentage of Scheduled Castes population to total population		Persons	14.10	10.21
		Males	14.16	10.21
		Females	14.04	10.20
Percentage of Scheduled Tribes Population to total population		Persons	22.97	43.25
		Males	22.33	42.68
		Females	23.66	43.85
Number of occupied residential houses		..	8,929,190	246,897
Number of villages		Total	76,603	2,111
		Inhabited	71,429*	1,836
		Uninhabited	5,174**	275+
Number of Towns		..	327	13

* Includes 77 inhabited villages Which have been treated wholly as urban outgrowth of nearby City/Town.

** Includes 58 Uninhabited villages bf which Abadi area have been merged in nearby City/Town.

\+ Include 1 Uninhabited village of which Abadi Area have been merged in near by City/Town.

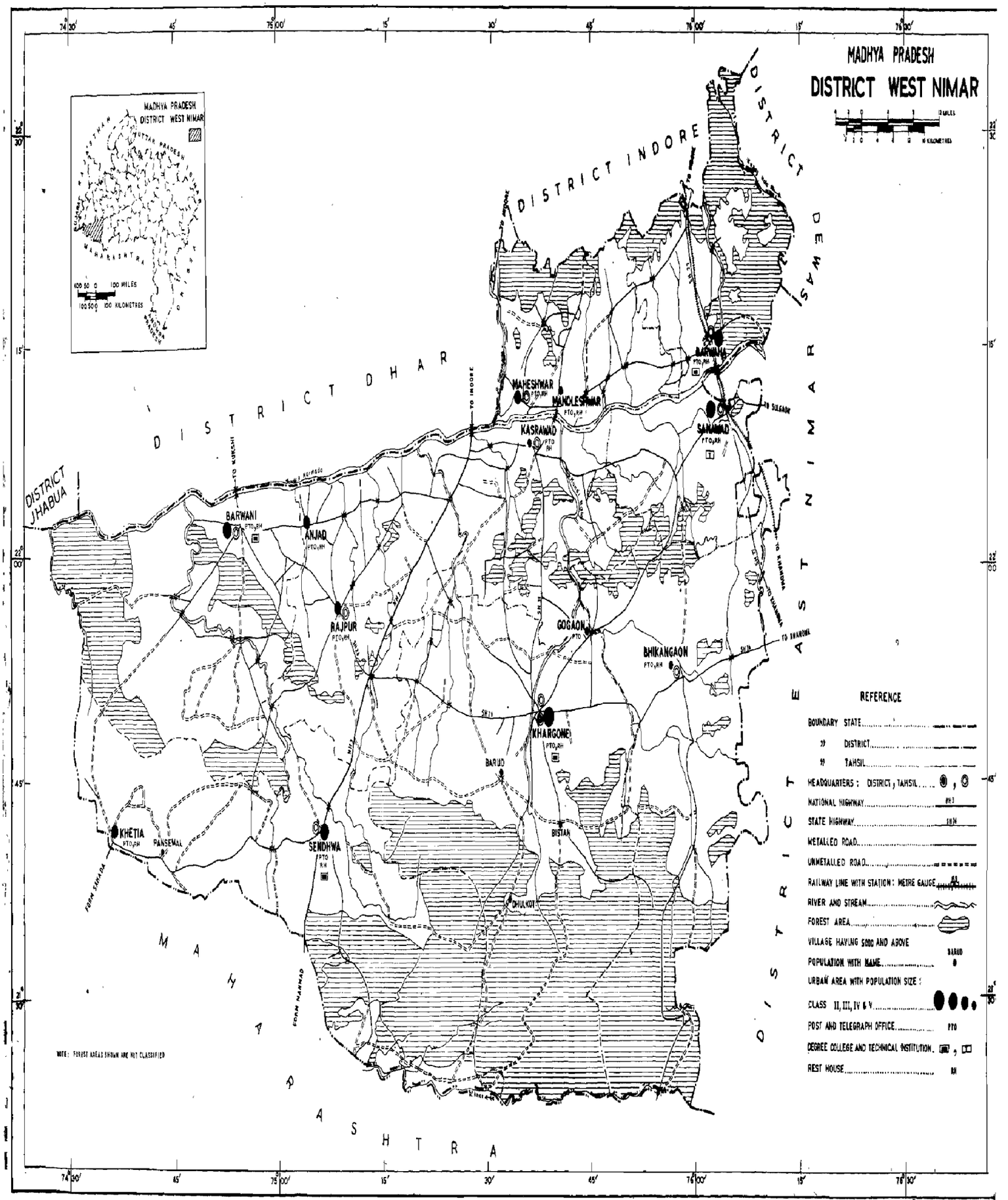

PRINTED BY OFFSET AT GOVT. CENTRAL PRESS, BHOPAL

© GOVT. OF INDIA COPYRIGHT, 19

विश्लेषणात्मक टिप्पणी

ANALYTICAL NOTE

NOTES AND EXPLANATIONS

This note gives the meanings and explanations of terms and concepts used in this handbook. This is necessary because, without a proper grasp of the meanings of such simple concepts as building, house, household, workers etc., it is not possible to appreciate the data presented in the handbook. Thus one who does not know that an unpretentious hut in the thick of Bastar forests with unplastered bamboo walls and a thatch roof and with space hardly enough for two cots is not a bit less of a building than the Indian versions of the sky scrapers in one of the metropolitan cities, or that a central jail housing all manner of criminals and shady characters is as much a household as the household of the most pious and god-fearing citizen in the State, may not be able to appreciate what exactly the figures represent.

Concepts and Definitions

Rural/Urban :

It has been the tradition of the Indian Census to present the census data for rural and urban areas separately. In fact, in all the Censuses throughout the world this classification of census data into rural and urban units is generally recognized. However, distinction between rural and urban is not yet amenable to a single definition which would be applicable to all countries.

The definition of an urban unit at the 1971 Census was as follows —

(a) All places with a municipality, corporation, cantonment board or notified town area ;

(b) All other places which satisfied the following criteria.

(i) A minimum population of 5,000 ;

(ii) At least 75 per cent of male working population engaged in non-agricultural pursuits ; and

(iii) A density of population of at least 400 per sq. km. (1,000 per sq. miles).

The same criteria is retained at the 1981 census also that comparability with the previous census could be ensured and which should provide basis for analysing of figures and urbanization in the country. But it has to be remembered that the urban criterion of 1981 varies slightly from that of 1961 and 1971 censuses is that the males working in activities such as fishing, logging, etc. were treated as engaged in non-agricultural activity and therefore contributed to the 75% criterion in 1961 and 1971 censuses, whereas in the 1981 census these activities are treated as on par with cultivation and agricultural labour for the purpose of this criterion.

Applying the criteria described above, a list of 327 towns was finalised and it is these 327 towns which are treated as urban areas for the purpose of 1981 census. The additional Secretary to the Govt. of India in the Ministry of Home Affairs sent a letter to the Chief Secretaries of the State Governments as back as 10th May, 1979, requesting them to ensure that no changes are made in jurisdiction and boundaries of municipalities and revenue villages, tahsils, sub-divisions and districts during the period from 1-1-1980 to 30-6-1981. However, subsequent to our finalization of rural and urban frame the State Government in the Local Government Department notified many places as notified areas and municipalities. Such places have not been treated as towns for the purpose of census and the secretary to Government in the Local Government Department had agreed to this arrangements. Similarly, the State Government raised the status of 6 municipal committees to that of municipal corporations. These new municipal corporations are also treated as municipal committees.

While dealing with the subject of rural and urban break up mention may be made of the area under the Special Area Development Authority. The Special Area Development Authority have been constituted under the Madhya Pradesh Nagar Tatha Gram Nivesh Adhiniyam, 1973 and they enjoy the power to function as a municipality so far as the municipal management of that area is concerned. The limits of these Special Areas include large portions of rural areas comprising number of villages

situated around the core town or village of such Special area. For example, Orchha is a SADA area in Tikamgarh district but there is no town in this area. Similarly, Malanjkhand in Balaghat district, Bhedaghat in Jabalpur district, Mandav in Dhar district and similar other cases are SADA areas but there is no urban area within that. The objective of the SADA areas perhaps is to control the future development of these areas in a planned manner and that is all. It was, therefore, not considered desirable to treat such SADA areas at par with other urban bodies like municipal corporations, municipal committees etc., and only that part of it is treated as urban which is really so. As such in the Korba SADA area only Korba town has been treated as urban and rest of the area remains in the rural frame.

Urban Agglomeration:

Apart from town/city the 1971 concept of urban agglomeration is also adopted for the 1981 census. Very often large railway colonies, university campuses, port areas, military camps etc., come up outside the statutory limits of the city or town but adjoining it. Such areas may not by themselves qualify to be treated as towns but if they form a contiguous spread with the town, they are outgrowths of the town and deserve to be treated as urban. Such towns together with their outgrowths have been treated as one urban unit and called 'urban agglomeration'. An urban agglomeration may constitute :—

(a) A city with continuous outgrowth, (the part of outgrowth being outside the statutory limits but falling within the boundaries of the adjoining village or villages);

(b) One town with similar outgrowth or two or more adjoining towns with their outgrowths as in (a) ; or

(c) A city and one or more adjoining towns with their outgrowths all of which form a continuous spread.

Standard Urban Area :

A new concept of Standard Urban Area introduced in 1971 census will also be followed for the 1981 Census. The essential requirements for the constitution of a Standard Urban Area are— (i) it should have a core town of a minimum population of 50,000, (ii) the contiguous areas made up of other urban as well as rural administrative units should have mutual socio-economic links with the core town and (iii) in all probability this entire area should get fully urbanised in a period of two or three decades. Certain Standard Urban Areas were determined on this basis in 1971 and some basic data were presented for 1951, 1961 and 1971 for such areas and their components. Similar data have been presented for the Standard Urban Areas in 1981 also. The idea is to present basic data for those areas for four to five decades so that the urbanisation process in these areas can be studied. However, there have been minimum changes in the constituent units of the Standard Urban Areas of 1981 Census as compared to those of 1971, but the list of SUA remaines unchanged.

Size Class of Towns :

The urban areas are classified into 6 classes referred to as towns of Class I to VI. The classification is shown below—

Class I	100,000 and above
Class II	50,000 to 99,999
Class III	20,000 to 49,999
Class IV	10,000 to 19,999
Class V	5,000 to 9,999
Class VI	Less than 5,000

It is customary to treat a town having a population of 1 lac and above as a city.

Census House :

A Census House is a building or part of a building having a separete main entrance from the road or common courtyard or staircase, etc., used or recognised as a separate unit. It may be occupied or vacant. It may be used for a residential or non-residential purpose or both.

If a building had a number of flats or blocks which were independent of one another having separate entrances of their own from the road or a common staircase or a common courtyard leading to a main gate, they have been considered as separate census houses.

In some cases, however, it was difficult to apply the definition strictly. For example, in an urban area, a flat has five rooms, each having direct

entrance to common staircase the or courtyard which by definition had to be treated as five census houses. If all these five rooms were found occupied by single household entire flat was treated as one census house. In such cases singleness of use was taken into consideration to avoid undue proliferation of the number of census houses.

An occupied residential census house means a census house which is actually used for residential purposes, either wholly or partly by one or more households.

Household :

The term household in census is defined as a group of persons who commonly live together and would take their meals from a common kitchen unless the exigencies of work prevented any one of them from doing so. There may be a household of persons related by blood or a household of unrelated persons or having a mix of both. Examples of unrelated households are boarding houses, messess, hostels, residential hotels, rescue homes, jails, "Ashrams" etc., These are called institutional households. There may be one member households two member households or multi - member households. For census purposes, each one of these types is regarded as a 'household'.

There are three types of households viz, normal, institutional and houseless households. A houseless household is that which is normally found to be residing on the road side, pavements, in hume pipes under staircases, or in open, temple, mandaps, platforms and the like. Institutional households have been explained above. Those households which do not fall in the category of institutional household and houseless household have been categorised as normal households. The enumerator was required to indicate in the Household Scheduled whether the household belonged to 'Institutional household' or 'Houseless household'. For institutional 'I' was written against the question 'Type of household' and 'O' was indicated in the case of houseless household. For normal household, no entry was required to be made.

The enumeration of institutional households was done in the manner the normal households were enumerated during the enumeration period from 9th February to 28th February, 1981. The houseless households were enumerated on the night of 28th February, 1981.

Scheduled Castes and Scheduled Tribes

Scheduled Castes and Scheduled Tribes are those found in the Notification of Scheduled Castes/ Scheduled Tribes Order (Amendment) Act, 1976 (108 of 1976). By this amendment, area restrictions for most of the Scheduled Castes and Scheduled Tribes have been removed. However, the area restriction still remains in respect of Dhobi (in Bhopal, Raisen and Sehore districts) : Kotwal and Pardhi (in Bhind, Dhar Dewas, Guna, Gwalior, Indore, Jhabua, Khargone, Mandsaur, Morena, Rajgarh, Ratlam, Shajapur, Shivpuri, Ujjain and Vidisha Districts) and Kumhar (in Chhatarpur, Datia, Panna, Rewa, Satna, Shahdol, Sidhi and Tikamgarh districts) Scheduled Castes. Likewise Keer and Pardhi Scheduled Tribes are still restricted only in Bhopal, Raisen and Sehore districts ; Mina in Sironj sub-division of Vidisha district ; Panika in Chhatarpur, Datia, Panna, Rewa, Satna, Shahdol, Sidhi, and Tikamgarh districts; Pardhi, Bahelia, Bahellia, Chita Pardhi, Langoli Pardhi, Phanse Pardhi, Shikari, Takankar, Takia [in (1) Bastar, Chhindwara, Mandla, Raigarh, Seoni and Surguja districts, (2) Baihar tahsil of Balaghat district, (3) Betul and Bhainsdehi tahsils of Betul district, (4) Bilaspur and Katghora tahsils of Bilaspur district, (5) Durg and Balod tahsils of Durg district, (6) Chowki, Manpur and Mohala Revenue Inspector's Circles of Rajnandgaon district, (7) Murwara, Patan and Sihora tahsils of Jabalpur district, (8) Hoshangabad and Sohagpur tahsils of Hoshangabad and Narsimhpur districts, (9) Harsud tahsil of Khandwa district, (10) Bindra-Nawagarh, Dhamtari and Mahasamund tahsils of Raipur district.]

Persons belonging to the castes/tribes mentioned above found in the districts other than those where Scheduled have not been treated as scheduled castes or scheduled tribes as the case may be. It may be mentioned here that scheduled castes can be belong to the Hindu or the Sikh religion only, while the scheduled tribes belong to any religion. The list of Scheduled Castes and Scheduled Tribes relating to Madhya Pradesh relevant to 1981 census has been given immediately after this note as Annexure—I.

Literates and Educated Persons :

A person who can both read and write with understanding in any language is treated as literate.

A person who can merely read but cannot write, is not literate. It is not necessary that a person who is literate should have received any formal education or should have passed any minimum educational standard.

The test for literacy was necessary only when the enumerator had any doubt about any person returning as 'literate'. The test for literacy was ability to read any portion of the Enumerator's Instruction Booklet and to write a simple letter. Ability merely to sign one's name was not considered adequate to qualify a person as being able to write with understanding. If a person claimed to be literate in some other language with which the enumerator was not familiar, the respondent's word was taken as correct.

All children of the age of 4 years or less were treated as illiterate even if they might be going to school and had picked up reading and writing a few words.

Classification of workers by Industrial Category :

At the 1981 Census, the questions which were canvassed in the Individual slip to elicit information on economic characteristics of the population were as follows :—

(i) Q. 14A Worked any time at all last Year ?

Yes

No. (H/ST/D/R/B/I/O)

Q. 14B If yes in 14A, did you work for major part of last year ? Yes(1)/No (2)

ii Q. 15A Main activity last year ?

Yes in 14B (C/AL/HHI/OW)

No in 14B (H/ST/D/R/B/I/O)

Q. 14B Yes–Any other work any time last year ?

15B Yes (C/AL/HHI/OW)/No

Q. 14B No—Work done any time last year ?

(C/AL/HHI/OW)

iii Q. 16–If No in 14A or 14B, seeking/available for work ? Yes (1)/No (2).

The above questions were formulated after detailed discussion at the Data User's Conference and technical groups. At the 1961 and 1971 Censuses, the economic questions were based on different approaches, namely, usual status and current status, were adopted with reference period of one year and one week for seasonal and for regular work, respectively. Current status approach was thought to be irrelevant in the context of our country where usual status of a worker is considered to be more appropriate.

The above questions are in three parts and have been designed in such a way that first of all it attempts to divide the population into two broad groups viz.,

(1) those who have worked any time at all during the last year, and (2) those who have not worked at all.

The latter group consists of the non-workers. This information is obtained in Q. 14-A. Having classified the population into two groups, the next attempt has been to classify those who have worked any time into Main workers and Marginal workers, on the basis of time spent on work as well as secondary work, if any, of the Main workers. If a person had worked for six months or more (180 days or more) he was treated as Main worker and if the period of work was less than six months he was regarded as a Marginal worker. In Q. 15B details of secondary work or marginal work are obtained. Finally an attempt has been made to determine whether those who are non-workers or marginal workers are seeking or are available for work.

It will thus be seen that these questions on economic aspects have been so designed as to identify all workers, full time workers or seasonal workers or marginal workers and non-workers with reference to the activities during the last one year period prior to the date of enumeration.

The various terms and definitions used in collecting the economic data have been explained briefly in the following paragraphs.

Definition of work :

Work has been defined as participation in any economically productive activity. Such participation may be physical or mental in nature. Work involves not only actual work but also effective supervision and direction of work.

For persons on regular employment or engaged in regular type of work, temporary absence during the reference period on account of illness, holiday, temporary closure, strike etc., was not a disqualification for treating them as workers.

Persons under training, such as apprentices, with or without stipends or wages were also treated as workers. In the case of a person who had been offered work but had not actually joined, he was not treated as a worker. Rent receivers, pensioners etc., were not treated as economically active unless they also engaged themselves in some economic activity.

In all these questions, the reference period is the one year ; preceding the date of enumeration. Certain types of work such as agriculture, household industry like *gur* making etc., carried on either throughout the year or only during certain seasons or part of the year, depending on the local circumstance. In all such cases the reference period has been the broad time span of the agricultural seasons preceding the enumeration.

Main Workers :

The main workers are those who have worked for a major part of the year preceding the enumeration. Main activity of a person who was engaged in more than one activity was reckoned in terms of time disposition. For example, if a person had worked as daily wage labourer for 4 months, as an agricultural labourer for 1 month and as cultivator for 2 months, he was treated as a Main worker on the basis of total time spent on work and his main activity have been reckoned as Daily Wage Labourer since he spent major part of his time on work in this activity than as cultivator or agricultural labourer.

Marginal Workers :

Marginal workers are those who have worked any time at all in the year preceding the enumeration but have not worked for a major part of the year. For example, if a person who is mostly doing household duties, or is mainly a student, or mainly a dependent or a rentier or a beggar and the like who is basically a non-worker had done some work at some time during the reference period, he was treated as a marginal worker.

Non-Workers :

Non-workers constitute of householders, students, dependents, retired persons or rentiers, beggars, inmates of institutions, unemployed persons etc. They are persons who have not worked any time at all in the year preceding the enumeration.

Main activity of workers :

The main activity of workers has been classified into four categories viz., cultivator, agricultural labourer, household industry and other work in the PCA at the 1981 census. A significant departure has, therefore, been made this time while presenting the data on economic activity which relate to only four broad categories indicated above as against nine industrial categories of the 1961 and the 1971 censuses. The nine categories of the 1971 census were—(i) Cultivator, (ii) Agricultural labourers, (iii) Livestock, Forestry, Fishing, Hunting and Plantations, Orchards and allied activities, (iv) Mining, (v) Manufacturing, Processing and servicing with sub-categories—(a) At Household Industry and (b) Other than Household Industry, (vi) Construction, (vii) Trade and Commerce, (viii) Transport, Storage and Communications, and (ix) Other Services. The correspondence between the categories of 1981 and 1971 are as under—

1981 Category	1971 Category
I	I
II	II
III	V(a)
IV	III,IV,V(b),VI,VII,VIII & IX

Cultivator :

For purposes of census a person is working as cultivator if he or she is engaged either as employer, single worker or family worker in cultivation of land owned or held from Government or held from private persons or institutions for payment in money, kind or share.

Cultivation involves ploughing, sowing and harvesting and production of cereals and millet crops such as wheat, paddy, jowar, bajra, ragi, etc., and other crops such as sugarcane, groundnuts tapioca, etc. and pulses, raw jute and kindered fibre crop, cotton etc., and 'does not' include fruit growing, vegetable growing or keeping orchards or groves or working of plantation like tea, coffee, rubber, cinchona, opium and other medicinal plantations.

Agricultural Labourer :

Persons working in another person's land for wages in money, kind or share have been treated as agricultural labourers. An agricultural labourers has no risk in the cultivation and he has no right of lease or contract on land on which he works.

Household Industry :

Household Industry is defined as an industry conducted by the head of the household himself/ herself and or by the members of the households at home or within the village in rural areas and only within the precincts of the house where the household lives in urban areas. The larger proportion of workers in a household industry should consist of members of the household including the head. The industry should not be run on the scale of registered factory which would qualify and has to be registered under the Indian Factories Act.

Household Industry relates to production, processing, servicing, repairing or making and selling (but not merely selling) of goods such as handloom weaving, dyeing, carpentry, bidi rolling, pottery manufacture, bicycle repairing, blacksmithing, tailoring etc. It does not include professions such as a pleader or doctor or barber or 'dhobi' even if such professions are run at home by members of the household.

Other workers :

All workers, i.e. those who have been engaged in some economic activity during the last one year, who are not cultivators or agricultural labourers or in household industry are 'other workers'. The type of workers that come under this category include factory workers, plantation workers, those in trade, commerce, business, transport, mining, construction, political or social work, all government servants, municipal employees, teachers, priests, entertainment artists etc.

ANNEXURE I

MADHYA PRADESH

[The Scheduled Castes and Scheduled Tribes Orders (Amendment) Act, 1976]

Dated the 18th September, 1976

Scheduled Castes

1 Audhelia.
2 Bagri, Bagdi.
3 Bahna, Bahana.
4 Balahi, Balai.
5 Banchada.
6 Barahar, Basod.
7 Bargunda.
8 Basor, Burud, Bansor, Bansodi, Bansphor, Basar.
9 Bedia.
10 Beldar, Sunkar.
11 Bhangi, Mehtar, Balmik, Lalbegi, Dharkar.
12 Bhanumati.
13 Chadar.
14 Chamar, Chamari, Bairwa, Bhambi, Jatav, Mochi, Regar, Nona, Rohidas, Ramnami, Satnami, Surjyabanshi, Surjyaramnami, Ahirwar, Chamar Mangan, Raidas.
15 Chidar.
16 Chikwa, Chikvi.
17 Chitar.
18 Dahait, Dahayat, Dahat.
19 Dewar.
20 Dhanuk.
21 Dhed, Dher.
22 Dhobi (In Bhopal, Raisen and Sehore districts).
23 Dohor.
24 Dom, Dumar, Dome, Domar, Doris.
25 Ganda, Gandi.
26 Ghasi, Ghasia.
27 Holiya.
28 Kanjar.
29 Katia, Patharia.
30 Khatik.
31 Koli, Kori.
32 Kotwal (In Bhind, Dhar, Dewas, Guna, Gwalior, Indore, Jhabua, Khargone, Mandsaur Morena, Rajgarh, Ratlam, Shajapur, Shivpuri, Ujjain, and Vidisha districts).
33 Khangar, Kanera, Mirdha.
34 Kuchbandhia.
35 Kumhar (In Chhatarpur, Datia, Panna, Rewa, Satna, Shahdol, Sidhi and Tikamgarh districts).
36 Mahar, Mehra, Mehar.
37 Mang, Mang Garodi, Mang Garudi, Dankhni Mang, Mang Mahasi, Madari, Garudi, Radhe Mang.
38 Meghwal.
39 Moghia.
40 Muskhan.
41 Nat, Kalbelia, Sapera, Navdigar, Kubutar.
42 Pardhi (In Bhind, Dhar, Dewas, Guna, Gwalior, Indore, Jhabua, Khargone, Mandsaur, Morena, Rajgarh, Ratlam, Shajapur, Shivpuri Ujjain and Vidisha Districts).
43 Pasi,
44 Rujjhar.
45 Sansi, Sansia,
46 Silawat.
47 Zamral.

Scheduled Tribes

1 Agariya.
2 Andh.
3 Baiga.
4 Bhaina.
5 Bharia Bhumia, Bhuinhar Bhumia, Bnumiya, Bharia, Paliha, Pando.
6 Bhattra.
7 Bhil, Bhilala, Barela, Patelia.
8 *Bhil Mina*.
9 Bhunjia.
10 Biar, Biyar.
11 Binjhwar.
12 Birhul, Birhor.
13 Damor, Damaria.
14 Dhanwar.
15 Gadaba, Gadba.
16 Gond : Arakh, Arrakh, Agaria, Asur, Badi Maria, Bada Maria, Bhatola, Bhimma, Bhuta Koilabhuta, Koliabhuti, Bhar, Bisonhorn Maria, Chota Maria, Dandami Maria, Dhuru,

Dhurwa, Dhoba, Dhulia, Dorla, Gaiki, Gatta Gatti, Gaita, Gond Gowari, Hill Maria, Kandra, Kalanga, Khatola, Koitar, Koya, Khirwar Khirwara, Kucha Maria, Kuchaki Maria Madia, Maria, Mana, Mannewar, Moghya, Mogia, Monghya, Mudia, Muria, Nagarchi, Nagwanshi, Ojha, Raj, Sonjhari Jhareka, Thatia, Thotya, Wade Maria, Vade Maria, Daroi.

17 Halba, Halbi.

18 Kamar.

19 Kárku.

20 Kawar, Kanwar, Kaur, Cherwa, Rathia, Tanwar, Chattri.

21 Keer (In Bhopal, Raisen and Sehore districts).

22 Khairwar, Kondar.

23 Kharia.

24 Kondh, Khond, Kandh.

25 Kol.

26 Kolam.

27 Korku, Bopchi, Mouasi, Nihal, Nahul, Bondhi Bondeya.

28 Korwa, Kodaku.

29 Majhi.

30 Majhwar.

31 Mawasi.

32 Mina (In Sironj sub-division of Vidisha district)

33 Munda.

34 Nagesia, Nagasia.

35 Oraon, Dhanka. Dhangad.

36 Panika (In Chhatarpur, Datia, Panna, Rewa, Satna, Shahdol, Sidhi and Tikamgarh districts.)

37 Pao.

38 Pardhan, Pathari, Saroti.

39 Pardhi (In Bhopal, Raisen and Sehore districts)

40 Pardhi, Bahelia, Bahellia, Chita Pardhi, Langoli Pardhi, Phanse Pardhi, Shikari, Takankar Takia [In (1) Bastar, Chhindwara, Mandla, Raigarh, Seoni and Surguja districts, (2) Baihar tahsil of Balaghat district. (3) Betul and Bhainsdehi tahsils of Betul district, (4) Bilaspur and Katghora tahsils of Bilaspur district, (5) Durg and Balod tahsils of Durg district, (6) Chowki, Manpur and Mohla Revenue Inspectors' Circles of Rajnandgaon district, (7) Murwara, Patan and Sihora tahsils of Jabalpur district, (8) Hoshangabad and Sohagpur tahsils of Hoshangabad district and Narsimhapur district, (9) Harsud tahsil of Khandwa district, (10) Bindra-Nawagarh, Dhamtari and Mahasamund tahsils of Raipur district.]

41 Parja.

42 Sahariya, Saharia, Seharia, Sehria, Sosia, Sor.

43 Saonta, Saunta.

44 Saur.

45 Sawar, Sawara.

46 Sonr.

HISTORY AND SCOPE OF DISTRICT CENSUS HANDBOOK

The History of the District Census Handbook could be traced from the 'Village lists' brought out for every district in 1901 and 'village statistics' for every district 1911. But this was discontinued in 1921 and 1931. In 1941, however 'village statistics' were brought out by then Central Provinces and Berar Government. It was for the first time in 1951 the practice of bringing out a single volume known as the District Census Handbook, giving villagewise statistics and other census tables for the district at the cost of the State Government was initiated and is continuing since then.

The District Census Handbook, compiled by the Census Organisation on behalf of the State Government is one of the most important publications of the census and is widely used by planners, administrators, academicians and researchers.

The scope of the District Census Handbook has gone considerable change since 1951. In 1951, the District Census Handbooks contained only the Primary Census Abstract and the Census tables. In view of the usefulness of this publication, improvements were made in 1961 by including non-census data like climate, agriculture, co-operation industry, education, health etc., as also an 'Introductory Note' for each district. Unfortunately, the desire to make the district census handbook more comprehensive delayed its publication. Therefore, in 1971, it was decided to publish the district census handbook in three parts in order to release the maximum data as and when finalised. Part A contained the Village Directory which gives villagewise non-census statistics of land use, area and amenities available within the village. Part B contained the villagewise Primary Census Abstract and Part C contained various administrative statistics. Part A and B were, however, published in one volume since it was economical to do so as data for both the parts became available early. Parts A and B were published separately in Hindi and English versions. Collection of data for Part C was cumbursome and it took unduly long time in its finalisation, and ultimately this publication had to be abondoned in view of the enormous delay in its printing.

In 1981 census, with a view to avoid delay in bringing out of DCH series, the part containing the administrative statistics has been dropped. Thus the present series of District Census Handbook consists of two volumes viz., DCHB Part A and DCHB Part B. Part A contains the village/Town Directory and Part B contains the Town/Villagewise Primary Census Abstract of the concerned district.

Part A–Village Directory contains information about the name of village, total area of village, total population and number of households in the village, amenities like education, medical, drinking water, post and telegraphs, market day, communications, approach to village, distance from the nearest town, power supply, staple food, laud use, places of religious, historical and archaeological interest etc.

In addition there are four appendices to the Village Directory as under—

(1) Tahsilwise abstract of educational, medical and other amenities.

(2) Land utilization data in respect of census towns.

(3) Tahsilwise list of villages where no amenities are available, and

(4) Tahsilwise list of villages according to the proportion of Scheduled Castes/Scheduled Tribes population by ranges.

The last two appendices have been included for the first time in 1981 Census. Appendix III will be helpful for planning input in areas/villages where basic infrastructure is lacking and Appendix IV will be helpful for planning welfare programmes for Scheduled Castes/Scheduled Tribes at micro level, particularly in relation to area development orientation programmes.

Similarly the Town Directory contains seven statements as below—

Statement I—Status and growth history.

Statement II—Physical aspects and location of towns.

Statement III—Municipal Finance.

Statement IV—Civic and other amenities.

Statement IV-A—Civic and other Amenities in Notified Slums.

Statement V—Medical, educational, recreational and cultural facilities.

Statement VI–Trade, Commerce & Industry and Banking.

An additional statement IV–A is meant only for Class–I and Class II towns giving the civic and other amenities in notified slums. This statement has been introduced for the first time in 1981 census.

Part B—The town/villagewise Primary Census Abstract gives the basic data like area of the village occupied residential houses, total number of households, population by sex, as also the sexwise population of Scheduled Castes and Scheduled Tribes, literacy and population by sex into four broad industrial categories viz, cultivators, agricultural labourers, household industry and other workers. marginal workers and non-workers.

The inclusion of primary Census Abstract relating to the Scheduled Castes and Scheduled Tribes at the tahsil/town level is another important feature of the DCHB series of 1981 census.

An appendix containing Development Blockwise—'Vikas Khandwar' totals of PCA figures has also been included.

ANALYTICAL NOTE

West Nimar district with its headquarters at Khargone, lies in the south west corner of Madhya Pradesh. It lies between 21°22' and 22°35' north latitude and 74°27 and 76°14' east longitude. The tropic of cancer passes about 101 kms. beyond the northernmost point of the district. Lying between the Vindhyas on the north, and the Satpuras on the south, with Narmada flowing in between, the district with its eastern counterpart East Nimar comprises the territory that was known as the ' Prant Nimar" in mediaeval and old days. Prior to the Reorganisation of States in 1956, the district was known as Nimar, and the prefix west is a post reorganisation addition to distinguish in from its eastern counterpart with the exception of few kms. in the north west which is along Jhabua district. The district is bounded on the north by Dhar and Indore districts, on the south by Jalgaon and Dhulia districts of Maharashtra state, eastern boundary of the district runs with those of Dewas in the north east and East Nimar districts.

With an area of 13,450 sq. kms. containing 3.03% of the states total area, the district ranks sixth in size in the State. The district occupies 36.49 per cent more area than the average area per district (9,854 sq. kms) in the state. It is more than six and half times bigger than the smallest district, Datia and about a little less than three times smaller than the biggest district, Bastar. As per 1981 census, the population of the district is 1,630,943 which in turn accounts for about 16% of the states population and ranks seventh position in populousness in the State. Raipur and Bilaspur being the first two populous districts in the State each contains 1.89 and 1.81 times more inhabitants as West Nimar. Jabalpur, Durg, Bastar and Surguja are remaining districts which contain more population than West Nimar. Some idea of the unevenness of population distribution among the districts in the State can also be had from the fact that West Nimar is more than five times as populous as Datia, the least populated districts in the State. In comparison to other districts, West Nimar is more than thrice as populated as Panna, and more than twice populated than Tikamgarh, Damoh, Ratlam, Dewas, Jhabua, Rajgarh Vidisha, Sehore, Raisen and Seoni districts in the State.

Administratively the district consists of eight tahsils and thirteen towns; Barwani tahsil in the north west, Rajpur and Maheshwar in the middle-north, Bhikangaon in the south east and Sendhwa in the South and South-west, Barwaha in the north-east and Khargone and Kasrawad in the central part the latter slighly leaning towards north.

Physical Aspects :

Physiographically, the district includes most varied tracts of country, wild forest clad hills, rich alluvial plains, and long stretches of barren plain and low rocky hills. The district can be divided into three natural division. Paralles with the Narmada lie the well marked belts of the Narmada valley in the centre, the Satpura range along the southern and western margins and the narrow belt of Vindhyas scrap along the northern boundary in the north east. The Narmada valley consists of a tract about 125 kms. long from east to west and about 64 kms from north to south.

The eastern section of the northern boundary is marked by the southern scarp of the Vindhyan plateau. The water parting line forming the boundary separates the tributary of the Narmada with the watar of Chambal system. The Vindhyas which are gently sloping plateau in the north overlook the Nimar (west) with an array of high peaks almost abruptly scarping down to the Narmada

Vallev in the south, and occupies belt of about 8 kms.

The Satpuras spsead almost along the whole of the southern and western margins The general height is about 1500 ft. (452.2 metres) above mean sea level. There are several parts and stretches of the Satpuras which are above 2,250 feet both in their eastern and western sections. The remarkable height in the south eastern part of the district are those of peaks rising to 3073 ft. and 2865 fl. The Tinshamali peak is 2896 ft. high, the peaks of Jalalabad and Bijagarh are 2619 ft. and 2753 ft. high respectively with two other hills in the vicinity rising above 2400 ft. Around Sendhwa the Satpuras lower down and provide a pass for Bombay-Agra road. The soil in the Satpuras region is very shallow except along the gradient and in depresions. The boulders and gravels prevail almost everwhere with the result that agriculture exists only in patches, almost all the ridges and upper slopes are covered with forests. Apart from the lower fringe of the plateau, adjoing the Narmada valley where the slope is gradual, the cultivation and population concentrate in this region.

Rivers of the district belong to the Narmada system which drain it in to the Arabain sea. The river enters the district from the east Nimar district and flows first through the middle of Barwaha tahsil and then makes the southern boundary of Maheshwar tahsil first with Barwaha and then with Kasrawad tahsil. Thereafter it makes the northern boundary of Kasrawad, Rajpur and Barwani tahsils with the Dhar district. Choral, a tributary of Narmada, rises in the vindhyan hills in Mhow tahsil of Indore district. Barwaha town is on the bank of Choral river and a couple of kilometres beyond it joins the Narmada. The Karen river which also rises in the Vindhyan hills makes the western boundary of Maheshwar tahsil with Dhar district. Smaller rivers in Maheshwar tahsil joining the Narmada are the Maheshwari, the Malan and the Gomthi. The rivers that join the Narmada from south are, Goi, Nanati, Deb, Satak, Kundi and Kharikia. The town of Khargone is situated on Kundi river. The Aner, Tori, Dudhkheda, Kanerde and Umri are the rivers of Tapti system which drain into Arabian sea.

Flora and Fauna :

The forests of West Nimar were once very extensive and valuable but indiscriminate felling has ruined most of the forests. The forests of the district are divided into two divisions, the west Khargone division with headquarters at Barwani and the east Khargone division with headquarters at Khargone. Teak forests are the general feature of all the forests of the western division. *Salai* occurs on hill slopes in all ranges. Other trees occuring in the division are *dhaoda* (*Anogeissus latijfolia*), mohini (*odina wodier*), biya (*Pterocopus marsupian*), *shisham* (*Dalbergia lalifolia*), *Kakad* (*Ganga pinnata*), *tendu* (*Diospyres tomentosa*), *palas* (*Butta frondosa*), *dhoban* (*Dalbergia painenlate*), *aonla* (*phyllanthus indica*) and khair (*Acacta Catechu*). In the east Khargone division teak, *angan* (*Hardwickia binata*), *salai* bamboo and mixed forests predominate. The main species are kastar (*Albizzia amara*), *Khair* (*Acacia catecha*), *Salai* (*Boswalia serrata*).

Fauna :

Panther, *Sambhar*. wild bear, *Chital*, *hiran* etc. animals may still be found in the extreme interior o the forests of Sendhwa, Warla, Pansemal, Pristan, Bhikangoan, Barwaha, Mandleshwar ranges. Tigers are occasionally met with in the deep interiors of the forests.

Climate and Rainfall-

The district in the extreme north and south cosists of hills of the Vindhyan and Satpura systems respectively. The portions on higher altitudes are slightly cooler than the low lying portions in the valley. January and December are on an average the coldest months of the year. The later part of December and earlier part of January is the coldest part of the year. The lowest mean maximum temprature attained in January is 29.7° Centigrade. After the month of January the temperature starts rising steadily till the month of May which is the hottest month of the year. The temperature in May is on an average 45.7°C. On individual days temperature is even higher than this. After May, the temperature starts declining and the trend continues till August. Thereafter starts the curian phenomenon of transition of rainy to cold

season of the day temperature rising, but the night temperature continuing to fall. After October, the temperature also starts declining. The climate of the district is thus quite warm.

The district gets rainfall from the Arabian Sea monsoon. The rainy season generally sets in the third weak of June. July and August are the months of heaviest rainfall in the year. The average rainfall of the district is 747.4 mm. West Nimar is thus a low rainfall area.

History :

The territories now comprised in the district were perhaps in the Kingdom of the Haihaya or Kalchuries, whose capital Mahismati is identified with the town of Maheshwar. From the 9th to 12th centuries most of the territories comprised in the district were ruled by the Parmara Kings of Dhar as is apparent from inscriptions found at Mandhata and Harsud in East Nimar district. The Mohammadans under Alauddin first appeared in the district in 1294, when Malik Kafur marched through the region in 1306. In 1370 Feroz Tughlak made over the district round about Khandesh and Nimar to an Arab adventurer, Malik Raja Faruki. Since then the region became more or less subject to Mohammadan rule. From 1401, most of the district was held by the independent Mohammdan kings of Mandu and by Faruki kings of Burhanpur. Nimar was included by Akbar in the Subah of Malwa. In Aurangzeb's days most of the Nimar was included in the Subah of Aurangabad. Towards, the end of 17th Century, the Marathas entered the district carrying on their depredations as far as Dharmpuri in Dhar district. In 1720 the Moghul Emperor granted to the Peshwa, the Chauth and Sardeshmukhi of the Deccan province, which included Nimar. The death of Aurangjeb resulted in liquidation of imeperial authority of Delhi and gradual strengthening of Maratha Power over the Malwa region and hence over Nimar, which happened to between Malwa and Poona, the seat of Peshwa. In January 1738, the Nizam was forced to agree to grant the complete soverinty of the territories between the Narmada and Chambal to the Peshwa. This made Peshwa the ruler of the portions of the district north of Narmada. In 1751-52 by arrangement with Ghaziuddin, one of the sons of Nizamulmulk, all the southern Nimar also passed absolutely to the Peshwa and was by 1755 entirely in the hands of his officers. In 1751 Ramchandra Ballal Bhuskute was in charge of the tract. The district of this time had thirty two *Mahal* held by the Peshwa, Holkar and the Barwani and Dhar Chiefs, though nominally it was all under the Peshwa. In 1768 the Holkar *mahals* (Sendhwa and Nagalwadi) were confiscated, but were restored to Ahilyabai in 1769. in 1798, the district, except the Kasrawad Pargana which remained with the Peshwa, passed entirely into the hands of the Holkar, Sindhia and the Pawar of Dhar. The period 1767 to 1795, when Ahilyabai aided by her able commander-in-chief Tukojirao ruled the district was one of prosperity for the district. Tukojirao also died two years after Ahilyabai and his death proved disasterous to some time to the kingdom of the Holkars, as it gave rise to serious succession disputes between the sons of Tukojirao. Yeshwantrao Holkar I a son of Tukojirao emerged with success, but the constant wars and raidings than followed his rise, reduced the district to the last stages of exhausion. Upto the treaty of Mandsaur which was signed in January 1818, between the British and Malhar Rao Holkar bands of Pindaries and the armies of Holkar and Sindhia, swept through the district, and devastated the fields and drove away its inhabitants. By this treaty, Mandleshwar, Kasrwad and some other portions of the district passed on to the British. In 1823, by the treaty of Gwalior, the parts of the district held by Sindhia were also placed under British management. The district (including the present East Nimar) under the British had its headquarters at Mandleshwar. Between 1861 to 1868 the British made over Mandleshwar and Kasrawad parganas to the Holkar in exchange for certain territories held by Holkar in the Deccan the elsewhere. Till 1947 the district (with the exception of most of the present Barwani and Rajpur tahsils) and a small pocket in Maheshwar tahsil that was held by Dewas remained in the domain of the Holkars.

Rajpur and Barwani tahsils of the present district are part of the erstwhile Barwani state. Ruling chiefs of Barwani state were Sisodia Rajputs tracing descend from the second son of Bappa Rawal. They fixed their seat at Avasgarh, a hill fort. About 1650, Chandra Singh, moved the capital to Barwani. In the time Mohan Singh, the son of Chandra Singh, greater part of the state was seized by the Marathas. Though the Barwani rulers managed to keep their independence, they were finally left with small territory till its merger with Nimar district in 1950.

Administrative units

The district comprises of eight tahsils and thirteen towns. The headquarters of the district is located at Khargone. The following table presents the area and population of district, tahsils, town which are administrative units—

Administrative Units

Name of Tahsil/Town	Area in sq. km.	No. of Villages	Population		
			Persons	Males	Females
1	2	3	4	5	6
1 Barwaha Tahsil	1,211.00	323	198,893	103,783	95,110
Barwaha U.A.	1.58	..	23,597	12,961	10,636
Sanawad (M)	8.19	..	22,027	11,672	10,355
2 Maheshwar Tahsil	804.00	208	126,778	65,252	61,526
Maheshwar (M)	2.42	..	11,566	5,816	5,750
Mandleshwar (M)	0.72	..	7,937	4,170	3,767
3 Barwani Tahsil	674.60	193	166,823	84,900	81,923
Barwani (M)	6.58	..	27,769	14,580	13,189
4 Rajpur Tahsil	1,309.70	201	207,376	105,637	101,738
Rajpur (M)	3.00	..	12,791	6,620	6,171
Anjad (M)	15.54	..	17,225	8,782	8,443
5 Kasrawad Tahsil	1,011.00	229	125,649	64,726	60,923
Kasrawad (M)	3.88	..	9,983	5,203	4,780
6 Sendhwa Tahsil	1,338.40	288	284,909	144,240	140,669
Sendhwa (M)	2.32	..	28,370	14,742	13,628
Khetia (M)	1.33	..	10,581	5,367	5,214
7 Khargone Tahsil	1,830.20	393	321,390	164,465	156,925
Khargone (M)	10.00	..	52,749	27,906	24,843
Gogaon (NM)	00.26	..	6,610	3,361	3,249
8 Bhikangaon Tahsil	1,594.00	276	199,125	101,643	97,482
Bhikangaon (M)	1.79	..	9,971	5,266	4,705

It would be seen from the above table that distribution of area and population is somewhat uneven among the tahsils. Khargone is the biggest tahsil in area contains 18.76 per cent area of the district. While Barwani with 6.9 percent area of the district is the smallest, tahsil. The uneven distribution of area in the district is strikingly brought out from the fact that Sendhwa, Khargone and Bhikangaon tahsils together contain 48.73 per cent area to the district while Kasrawad, Maheshwar and Barwani, the three smallest tahsils contain about one forth (25.46 per cent) of the districts area. Khargone, the biggest tahsil in terms of area is 2.7 times bigger than Barwani, the smallest tahsil. Bhikangaon and Sendhwa tahsils are 2.36 and 1.98 time bigger than Barwani tahsil, respectively. The distribution of population is also lop sided. The area ranking and population is not identical. Except in case of two smallest tahsils Barwaha and Maheswar these two happen to be the fifth and seventh in ranking in area as well as population in the district. Khargone, the biggest tahsil in area is also the biggest tahsil in population ranking while Bhikangon the second in area recedes to the fourth place in population ranking. Sendhwa tahsil, third in area ranks second in population. Likewise, Rajpur tahsil fourth in area ranking is third in population, Kasrawad sixth in area is eighth in population whereas Barwani eighth in area ranking is sixth in population. This only gives us a rough idea of concentration of population in certain tahsils. We must consider the population density index, i.e. the number of person per sq. km. in the district as a whole and in each tahsil. The table below shows the density figures for district and tahsils--

Density of population in the district and tahsils 1981

District /Tahsil	Density	Rank
I	2	3
West Nimar District	121	..
Barwaha Tahsil	164	4
Maheshwar Tahsil	158	6
Barwani Tahsil	247	1
Rajpur Tahsil	158	5
Kasrawad Tahsil	124	8
Sendhwa Tahsil	213	2
Khargone Tahsil	176	3
Bhikangaon Tahsil	125	7

The density of population of the district works out to 121 persons per sq. km. of area as against 118 for the state as a whole. Among the tahsils Barwani tahsil with 247 persons to a square km. emerges as the most densely populated tahsil in the district. The tahsil mainly lies in the fertile valley of Narmada. Sendhwa with varied topography is the second most thickly populated tahsil. Khargone, which includes portions of the Satpura, as also trans Narbada Valley plains is the third most thickly populated tahsil in the district. Barwaha tahsil with 164 persons per sq. km. area is the fourth most thickly populated tahsil. Rajpur and Maheshwar tahsils with 158 persons are fifth and sixth in the rank. Kasrawad and Bhikangaon have very closely comparable population densities.

The district contains 2111 villages out of which 1836 villages are inhabited. Highest number of uninhabited villages is in Barwaha tahsil i.e. 28.73 percent uninhabited villages of the district are in Barwaha tahsil. Khargone with 69 villages comes next. One fourth of the uninhabited villages of the district are in Khargone tahsil. Kasrawad with 55 uninhabited villages constitute 20 per cent of total uninhabited villages in the district. Maheshwar tahsil has 13.45 per cent uninhabited villages of the district. More than 73 per cent uninhabited villages are located in Barwaha, Khargone and Kasrawad tahsils. Sendhwa tahsil has only 1 uninhabited village, while Barwani and Rajpur have comparatively smaller proportions of uninhabited villages.

The distribution of inhabited villages among the tahsil is also uneven with highest number of inhabited villages in Khargone tahsil (17.65 percent) followed by Sendhwa (15.63) and Bhikangaon tahsil in that order. Maheshwar tahsil has the least proportion (9.31%) of inhabited villages in the districts, followed by Kasrawad where the proportion is 9.48%. Barwani and Rajpur tahsils have (10.29 and 10 48 per cent respectively). Sendhwa, Khargone, Bhikangaon and Barwani tahsils together constitute more than sixty per cent of the total inhabited villages of the district.

Out of 1836 inhabited villages is the district, 285 inhabited villages have less than 200 population in them which constitute about 15.52 per cent of the total inhabited villages in the district. Highest propor-

tion of villages fall in the population range 500-1999 covering more than fifty per cent of the inhabited villages in the district. Only 4.90% villages fall in the population range 2000-4999 persons. Only four villages in the district (0.22%) fall in the population range more than 5000 population. Highest percentage of villages falling in the population range less than 200 population is in Khargone tahsil. 21.40% inhabited villages of the district falling in this range are in Khargone tahsil, whereas Barwaha and Khargone tahsils have equal share of 15.81 per cent in population range 200-499 population, 18.99 per cent villages in the population range 500-1999 in the district fall in Sendhwa tahsil while Maheshwar tahsil has least proportion of 7.51 per cent in this population range. Of the four villages having more than 5000 population, three are located in Khargone tahsil and the remaining one in Sendhwa tahsil.

Average population per village for the district works out to 757 as against the State average of 582. The figures for the tahsil are as shown below-

District/Tahsil	Average population per village
1	2
West Nimar District	757
Barwaha Tahsil	628
Maheshwar Tahsil	627
Barwani Tahsil	740
Rajpur Tahsil	924
Kasrawad Tahsil	665
Sendhwa Tahsil	857
Khargone Tahsil	809
Bhikangaon Tahsil	739

The above table clearly reveals that the villages in West Nimar district are more thickly populated as compared those in the state as a whole. The greater populousness than that of the state is seen in all the tahsils of the state. In the district, villages in Rajpur tahsil are the most populous followed by Sendhwa, Khargone, Barwani and Bhikangaon, in that order. Villages in Barwaha, Maheshwar and Kasrawad tahsils are less populous on an average than the district as a whole.

Sex Ratio

Sex-ratio or the number of females per 1000 males is an important demographic element in the composition of a population. According to 1981 Census the population of the district is 1,630,943 with 834,656 males and 796,297 females giving the sex-ratio of 954 for the district as against the State average of 941. There are sixteen districts in the state having sex-ratio higher than the state average. The sex-ratio in the neighbouring districts in the north is Jhabua, 985, Dhar 966, Indore 898, and Dewas 928 while its eastern counterpart, East Nimar has 939. Among tahsils the lowest sex-ratio of 916 is to be observed in the eastern-most tahsil of Barwaha, and the highest sex-ratio (975) in south western tahsil of Sendhwa. In other tahsils the sex-ratio figures are: Maheshwar (942), Barwani (965), Rajpur (963), Kasrawad (941), Khargone (954) and Bhikangaon 959. This shows how sex-ratio varies from tahsil to tahsil.

Sex-Ratio 1901-1981

Census Year	Madhy Pradesh			West Nimar District		
	Total	Rural	Urban	Total	Rural	Urban
1	2	3	4	5	6	7
1901	990	995	937	N.A.	N.A.	980
1911	986	991	913	964	962	990
1921	974	982	878	958	958	953
1931	973	983	872	954	956	933
1941	970	980	882	968	971	940
1951	967	975	907	971	973	958
1961	953	970	856	956	965	911
1971	941	956	868	950	958	906
1981	941	956	884	954	962	907

It would be observed from the above table that the sex-ratio in the state has been declining from Census to Census and it has become stationary from 1971 onwards, whereas in the case of district the sex-ratio declined till 1931 and thereafter a fluctuating trend is noticed. There has been a steady decrease in the sex-ratio after 1961 in the district.

Literacy :

In West Nimar district, the percentage of literacy is 22.99 per cent as compared to 27.87 for the state as a whole. In 1971 the percentage of literacy in the district was 18.66% but in terms of ranking in 1971 and 1981, the district occupies 28th position. In the rural and urban area the literacy rate is 18.16 and 50.84 per cent respectively which is lower than the corresponding figures for the state 21.22 and 54.02 respectively. As regards male and female literacy in the district, the literacy rate of 33.30 per cent among males is lower than the state average of 39.49 so also 12.17 per cent literacy rate for females is lower than the corresponding female literacy rate of 15.53 per cent for the state a whole. The table below gives the literacy rate for tahsils separately for persons, males and females as revealed at the 1981 census.

District/Tahsil	Percentage of Literacy			Ranks		
	Persons	Males	Females	Persons	Males	Females
1	2	3	4	5	6	7
West Nimar District	22.99	33.30	12.19	..	..	..
Barwaha Tahsil	32.55	47.14	16.63	1	1	2
Maheshwar Tahsil	31.49	43.98	18.24	2	2	1
Barwani Tahsil	17 44	23.93	10.72	6	7	6
Rajpur Tahsil	22.68	32.78	12.18	5	5	5
Kasrawad Tahsil	28.12	42.42	12.93	3	3	4
Sendhwa Tahsil	13.92	19.27	8.42	8	8	7
Khargone Tahsil	26.53	38.56	13.93	4	4	3
Bhikangaon Tahsil	17.03	26.23	7.43	7	6	8

It would be noticed that western tahsil Barwani south-western tahsil Sendhwa and south-eastern tahsil Bhikangaon are educationally very backward. Sendhwa tahsil has the least literacy rate of 13.92 and ranks at the bottom. Bhikangaon with 17.03 and Barwani with 17.44 closely follow in that order. Two northern tahsils Barwaha and Maheshwar are most advanced tahsils in the field of literacy being respectively first and second in ranking. Khargone and Kasrawad tahsils have also higher literacy rate than the district average while Rajpur tahsil has slightly lower than the district average. In respect of male literacy in tahsils, the ranking of tahsils remains the same except Barwani and Bhikangaon changed places. Barwani pushed back to seventh position while Bhikangaon imporved its position by one place higher. As regards female literacy in the tahsils, the Barwaha and Maheshwar tahsils have interchanged their position. Bhikangaon tahsil has lowest female literacy rate of 7.43 among the tahsils.

Sendhwa tahsil has 68.08 per cent tribal poulation. The very high proportion of scheduled tribes population may be the cause of backwardness in the field of education

Scheduled Castes/Scheduled Tribes :

The populatian of scheduled castes in the district is 166,459, which roughly make one tenth (10.21%) of the district population. Tahsilwise proportion show some variations ; Barwani has the smallest (6.51%) proportion of scheduled castes in its population, Sendhwa (6.62%), Bhikangaon (7.49%), Khargone (8.68%) and Rajpur (9.25%) also have smaller scheduled castes representation in their populations. Maheswar tahsil has the highest scheduled castes component of 18.10 per cent, in its population while Barwaha (16.47%) and Kasrawad (15.15%) closely follow it. 12.91 per cent of the scheduled castes live in urban areas. Sex-ratio among scheduled castes is 921 as compared to 954 in the general population. Literacy among scheduled castes works out to 17.67 per cent (29.53 percent in males and 5.23 per cent in females). Work participation rate among scheduled castes in the district is 49.55 per cent as against 43.39 per cent for the district as as a whole.

Balahi or Balai forms the most dominant ethnic group among the scheduled castes of the district, accounting for about 63 per cent of the scheduled castes population of the district. Next in order of numerical stregth is Koli or Kori which constitutes about 12 per cent of the scheduled castes population.

The population of scheduled tribes in the district is 705,424 which accounts for 43.25 per cent of the total population of the district. Tahsilwise populaiton exhibit considerable variation. Lowest proportion of scheduled tribes is in Barwaha tahsil,

while Sendhwa tahsil has as large as 68.04 per cent of its population belonging to scheduled tribes. In other tahsils the proportion of scheduled tribes to their respective general population are Barwani (62.06%), Bhikangaon (54.10%), Rajpur (50.29%) Khargone (38.41%), Maheshwar (20.51%) and Kasrawad (17.19%). Bhils including their sub tribes constitute 97 per cent of the scheduled tribes population of the district. Incidence of literacy in the scheduled tribe is only 6.32%, (10.73% for males and 1.82 for females). Agriculture is the mainstay of the tribal economy in the district. About 96% of the working force among the scheduled tribes is engaged in agriculture, 67.24 per cent in cultivation and 28.33 per cent as agricultural labourers which indicates the backwardness of economy.

The availability of certain basic amenities within easy reach of the population reflects on the infra structural development of the area. The availability of some of the selected facilities have been discussed for rural and urban areas. The following table precents distribution of villages according to the availability of different amenities.

TABLE 1

Distribution of Villages According to the Availability of Different Amenities

Sl. No.	Name of Tahsil	No. of inhabited villages	No. (with percentage) of villages having one or more of the following amenities							
			Education	Medical	Drinking water	Post and Telegraph	Market/ Hat	Communications	Approach by pucca road	Power supply
1	2	3	4	5	6	7	8	9	10	11
1	Barwaha Tahsil	244	205 (84.02)	15 (6.15)	244 (100.00)	16 (6.56)	9 (3.69)	66 (27.05)	37 (15 16)	170 (69.67)
2	Maheshwar Tahsil	171	115 (67.25)	12 (7.02)	171 (100.00)	16 (9.36)	10 (5.85)	42 (24.56)	59 (34.50)	127 (74.27)
3	Barwani Tahsil	188	133 (70.74)	15 (7.98)	188 (100.00)	8 (4.26)	6 (3.19)	31 (16.48)	48 (25.53)	44 (23.40)
4	Rajpur Tahsil	192	174 (90.63)	20 (10.42)	192 (100.00)	22 (11.46)	14 (7.29)	43 (22.40)	68 (35.42)	110 (57.29)
5	Kasrawad Tahsil	174	163 (93.68)	11 (6.32)	174 (100.00)	18 (10.34)	9 (5.17)	47 (27 01)	61 (35.06)	86 (49.53)
6	Sendhwa Tahsil	287	229 (79.79)	21 (7.32)	287 (100.00)	20 (6.97)	12 (4.18)	39 (13.59)	50 (17.42)	65 (22.65)
7	Khargone Tahsil	324	223 (68.83)	39 (12.04)	324 (100.00)	36 (11.11)	26 (8.02)	128 (39.51)	71 (21.91)	147 (45.37)
8	Bhikangaon Tahsil	256	181 (70.70)	20 (7.81)	256 (100.00)	22 (8.59)	20 (7.81)	62 (24.22)	28 (10.94)	51 (23.05)
	Total : District	1,836	1,423 (77.51)	153 (8.33)	1,836 (100.00)	158 (8.61)	106 (5.77)	427 (23.26)	422 (22.98)	808 (44.01)

It can be seen from the above table that more than three-fourth (77.51%) of the villages have educational facilities as indicated by location of one or more than one educational institutions. The most extensively covered tahsil is Kasrawad with 93.68 per cent of the villages having educational facilities. Maheshwar on the other hand is the least covered tahsil with 67.25 per cent villages having educational amenities. In other tahsils of the district, the proportion ranges from 70.70% (Bhikangaon tahsil) to 90.63% in (Rajpur tahsil). Medical facility is very insuffecient in the villages of the district. Only 8.33 per cent villages of the district are having the amenity of medical facility. The maximum proportion of 12.04 per cent is observed in Khargone tahsil while Barwaha tahsil with 6.15% villages is poorly placed in this respect. 8.61% villages of the district enjoy the facility of Post & Telegraph. Rajpur and Khargone with 11.46% and 11.11% respectively are the two tahsils most extensively covered in respect of this amenity while Barwani tahsil with 4.26% coverage is least served by this amenity. Position of availability of Market and *hat* facility is none too good in the district. Only 5.76% villages in the district are served by this amenity, the highest per centage being in Khargone tahsil (8.02%) whereas Barwani with 3.19% is least covered in respect of this amenity. Market and *hat* is an importantim frasfucture in the rural economy. Communication facilities as indicated by location of railway station or a bus stop or any other communication head & are available in 23.26% villages of the district. The best served tahsil in this respect is Khargone tahsil where 39.51 per cent villages have this amenity. Least served tahsil in this respect is Sendhwa tahsil where 13.59 per cent villages have this facility. In remaining tahsils, the coverage by communication facilities ranges from 16.48 per cent in Barwani tahsil to 27.05 per cent in Barwaha tahsil. The villages which are approachable by pucca road account for 22.98 per cent of total inhabited villages in the district. The villages connected of pucca road account for 35.42 per cent in Rajpur tahsil, sharing the highest coverage among the tahsils. In Bhikangaon tahsil it is only 10.94 per cent which is the least in the district. Infact, Kasrawad, Rajpur and Maheshwar tahsils have more or less the same percentage coverage. Power supply reaches 44.01 per cent villages of the district. Villages of Maheshwar tahsil have been most extensively covered by this amenity. About three-fourth villages of the tahsil are having the benefit of supply of electricity, followed by Barwaha tahsil where about 70 per cent villages of the tahsil are electrified. Sendhwa has the least percentage of 22.65 in the tahsil. proportion of villages electrified in other tahsils varies from 23.05 in Bhikangaon tahsil to 57.29 per cent in Rajpur tahsil.

The following table gives the proportion of rural population served by various amenities.

TABLE 2

Proportion of Rural Population Served by Different Amenities

Sl. No.	Name of Tahsil	Total Population of inhabited villages in the tahsil	Proportion of rural population served by the amenity of							
			Education	Medical	Drinking water	Post & telegraph	Market/ Hat	Communications	Approach by pucca road	Power supply
1	2	3	4	5	6	7	8	9	10	11
1	Barwaha Tahsil	153,269	147,156 (96.01)	32,876 (21.45)	153,269 (100.00)	32,759 (21.37)	20,058 (13.09)	60,493 (39.47)	36,341 (23.71)	124,862 (81.47)
2	Maheshwar Tahsil	107,275	97,335 (90.73)	22,104 (20.60)	107,275 (100.00)	27,605 (25.73)	19,581 (18.25)	42,683 (39.79)	48,824 (45.51)	95,860 (89.36)
3	Barwani Tahsil	139,054	125,730 (90.42)	26,867 (19.32)	139,054 (100.00)	19,820 (14.25)	14,757 (10.61)	31,713 (22.80)	52,442 (37.71)	49,909 (35.89)
4	Rajpur Tahsil	177,360	174,057 (98 14)	46,591 (26.27)	177,360 (100.00)	49,864 (28.11)	38,879 (21.92)	67,472 (38 04)	84.958 (47.90)	120,104 (67.72)
5	Kasrawad Tahsil	115,666	112,211 (97 01)	23,064 (19.94)	115,666 (100.00)	28,909 (25.00)	20,483 (17.71)	51,426 (44.46)	57,120 (49.38)	93,717 (81.02)
6	Sendhwa Tahsil	245,958	224,782 (91.39)	48,240 (19.61)	245,958 (100.00)	46,632 (18.96)	34,113 (13.87)	66,296 (26.95)	58.547 (23.80)	73,304 (29.80)
7	Khargone Tahsil	262,031	242,105 (92.40)	86,144 (32.88)	262,031 (100.00)	86,504 (33.01)	64,921 (24.78)	151,628 (57.87)	76.544 (29.21)	157.757 (60.21)
8	Bhikangaon Tahsil	189,154	170,704 (90.25)	35,524 (18.78)	189,154 (100.00)	41,304 (21.84)	37,860 (20.02)	65,984 (34.88)	32,435 (17.15)	59 201 (31.30)
Total : District		**1,389,767**	**1,294,080 (93.11)**	**321,410 (23.13)**	**1,389,767 (100.00)**	**333,397 (23.99)**	**250,652 (18.04)**	**537,695 (38.69)**	**447,211 (32.18)**	**774,714 (55.74)**

It can be seen from the above table that about 94 per cent of the rural population of the district lives in villages which have one or more educational institution (educational). In almost all the tahsil of the district the proportion of populaion served does not vary much from one tahsil to another,being confined to 98.14 per cent to 90.25 per cent in Bhikangaon. Some kind of medical facility is available to 23.13 per cent of rural population of the district. Highest porportion of population served by medical facility is in Khargone tahsil with 32.88 per cent coverage while lowest coverage is in Bhikangaon tahsil. Postal facility is available to 23.99 per cent rural population of the district. Highest proportion of 33.01 per cent of rural population having these facilities is observed in Khargone tahsil as against the lowest of 14.25 per cent in Barwani tahsil. Population living in villages where market and *hat* are held makes over 18.04 per cent of the rural population of the district. The population of Khargone tahsil is most extensively served by market/*hat* facility. As such as 24.78 per cent of the rural population of the tahsil lives in villages having market facilities. The population of Barwani tahsil is least served by these facilities as the residents living in villages with market facilities make 10.61 per cent of the rural population of the tahsil. The rural population that can avail themselves of the facilities of a bus stop or raitway station within the villages account for 38.69 per cent of the total population of the district. More than half (57.87%) of the rural population of Khargone tahsil lives in villages with communication facility while 22.80 per cent rural population of Barwani tahsil avail this facility. Barwaha, Maheshwar and Rajpur tahsils have almost identical proportions of rural population enjoying these facilities while Kasrawad tahsil is shade better than these tahsils in this respect. The population living in the villages connected by pucca road constitute 32.18 per cent of the rural population of the district. The largest proportion of rural population availing this facility is in Kasrawad tahsil whereas Bhikangaon with 17.15 per cent is the least. The proportion of population living in villages having electricity is 55.74 per cent in the district. The district has made a rapid progress in the field of electricity. Out of 1836 inhabited villages in the district as many as 808 villages have been electrified. Electricity is in the reach of the largest proportion of 89.36 per cent of population of Maheshwar tahsil against the minimum of 29.80 per cent in Sendhwa tahsil. Barring Bhikangaon (31.30%) and Barwani (35.89%) tahsils the proportion of population living in villages having electricity in remaining tahsils ranges from 60.21 in Khargone tahsil to 81.47 per cent in Barwaha tahsil.

The following table presents the distribution of villages not having amenities by distance ranges from the places of their availability.

TABLE 3

Distribution of villages not having certain amenities arranged by distance ranges from the places where these are available

Sl. No.	Village not having the amenity of	Number of villages where the amenity is not available and available at distance of			
		-5 Kms.	5-10 Kms.	10+Kms	Total (Col. 3-5)
1	2	3	4	5	6
1	Education	337	53	23	413
2	Medical	832	675	176	1,683
3	Drinking Water	..	..	..	..
4	Post and Telegraph	886	567	225	1,678
5	Market/Hat	767	732	231	1,730
6	Communications	707	468	234	1,409

There are 413 villages in the district not having educational facilities of these 337 villages (81.60 per cent) lie within the distance range less than 5 kms., 53 (12.83 per cent) within the distance of 5–10 kms. and 23 (5.57 per cent) at the distance of 10 kms. and beyond from the place of availability. Medical facilities are not available to the inhabitants of 1683 villages of the district. Of these 832 (49.44%) can avail of the facilities within the distance of 5 kms., in 675 (40.11%) villages within the distance range 5–10 Kms. and 176 villages (10.46% at the distance of 10 kms. and beyond, Of the 1678 villages not having postal facilities, the inhabitants of 886 villages can avail themselves of these facilities within the distance of 5-10 kms, and those of 225 villages at the distance of 10 kms. and beyond. There are 1730 villages not having market facilities but 767 villages are placed within the distance of 5 kms., 732 villages within the distance of 5-10 kms. and 231 villages at the distance of 10 km. and beyond from the places where such facilities exist. As many as 1409 villages do not have either railway station or a bus stop. The inhabitants of these villages can avail these facilities in 767 villages within the distance of 5-kms., 732 villages within 5-10 kms. distance and 231 villages from the distance of 10 kms. and beyond from the places of availability of these facilities.

The following table presents distribution of villages by distance ranges from the nearest town and availability of amenities.

TABLE 4

Distribution of villages according to the distance from the nearest town and availability of different amenities

Distance range from the nearest town (in kms.)	No. of inhabited villages in each range	No. (with percentage) of villages having the amenity of							
		Education	Medical	Drinking water	Post and Telegraph	Market/ Hat	Communications	Approach by pucca road	Power supply
1	2	3	4	5	6	7	8	9	10
0–5	229	166 (72.49)	10 (4.37)	229 (100.00)	23 (10.04)	5 (2.18)	47 (20.52)	108 (47.16)	163 (71.18)
6–15	542	437 (80.63)	41 (7.56)	542 (100.00)	49 (9.04)	29 (5.35)	125 (23.06)	164 (30.26)	303 (55.90)
16–50	1,006	786 (78.13)	97 (9.64)	1,006 (100.00)	84 (8.35)	68 (6.76)	244 (24.25)	150 (14.91)	339 (32.70)
51+	59	34 (57.63)	5 (8.47)	59 (100.00)	2 (3.39)	4 (6.78)	11 (18.64)	.. ..	3 (5.08)
Unspecified	..	..	..	..	..	..	..	..	..
Total ; District	1,836	1,423 (77.51)	153 (8.33)	1,836 (100.00)	158 (8.61)	106 (5.77)	427 (23.26)	422 (22.98)	808 (44.01)

It can be seen from the above table that bulk of the villages fall in the distance range of 16–50 kms. from the nearest town. They account for 54.79 per cent of the total inhabited villages. 29.52 per cent villages fall in the distance range 6–15 kms. while 12.47 per villages lie in the distance range 0–5 from the nearest town. Only 59 villages (3.21%) fall in the distance range 51 kms. and beyond. The coverage of villages by amenities does not show marked relationship with the distance from nearest town.

The following table presents distribution of villages by population ranges by availability of amenities.

TABLE 5

Distribution of villages according to population range and amenities available

Population Range	Number of inhabited villages in each range	Number (with percentage) of villages having the amenity of							
		Education	Medical	Drinking water	Post and Telegraph	Market/ Hat	Communi-cations	Approach by pucca road	Power supply
1	2	3	4	5	6	7	8	9	10
Less than 499	810	430 (53.09)	7 (0.86)	810 (100.00)	4 (0.49)	5 (0.62)	111 (13.70)	137 (16.91)	279 (34.44)
500–1,999	932	900 (96.57)	81 (8.69)	932 (100.00)	85 (9.12)	43 (4.61)	250 (26.82)	231 (24.79)	457 (49.03)
2,000–4,999	90	89 (98.89)	61 (67.78)	90 (100.00)	65 (72.22)	54 (60.00)	62 (68.89)	51 (56.67)	68 (75.56)
5,000+	4	4 (100.00)	4 (100.00)	4 (100.00)	4 (100.00)	4 (100.00)	4 (100.00)	3 (75.00)	4 (100.00)
Total : District	**1,836**	**1,423 (77.50)**	**153 (8.33)**	**1,836 (100.00)**	**158 (8.61)**	**106 (5.77)**	**427 (23.26)**	**422 (22.98)**	**808 (44.01)**

44.12 per cent villages of the district have population of less than 500 persons while 50.76 per cent villages fall in population range 500-1999 persons. Thus 94.88 per cent villages of the district account for population less than 2000 persons. Only 4.90 per cent villages have population 2000-4999 whereas 4 villages in the district have more than 5000 population. Of these, one village is in Sendhwa tahsil and remaining three villages are located in Khargone tahsil. The above table shows that the higher the population of a village, greater is the coverage by various amenities.

The following table shows the tahsilwise combination of food grain that constitute staple food in majority of the villages of the district.

TABLE 6

Main Staple Food in the Majority of villages in each Tahsil

Sl. No.	Name of Tahsil	Main Staple Food
1	2	3
1	Barwaha	Wheat
2	Maheshwar	Jowar
3	Barwani	Jowar
4	Rajpur	Wheat
5	Kasrawad	Jowar
6	Sendhwa	Jowar
7	Khargone	Jowar
8	Bhikangaon	Jowar

It can be seen from the above table that Jowar is the most common staple food in the villages of all the tahsil of the district except Barwaha and Rajpur where wheat constituts the main staple food.

The following table gives the tahsilwise land use statistics.

TABLE 7

Distribution of Villages According to Land use

Sl. No.	Name of Tahsil	No. of inhabited Villages	Total area (in hectare)	Percentage of cultivable area to total area	Percentage of irrigated area to total cultivable area
1	2	3	4	5	6
1	Barwaha	244	107,696.97	76,053.36 (70.62)	13,555.58 (17.82)
2	Maheshwar	171	72,716.57	47,827.00 (65.77)	9,224.97 (19.29)
3	Barwani	188	75,974.22	51,019.45 (67.15)	4,318.74 (8.46)
4	Rajpur	192	129,352.16	84,504.14 (65.33)	13,978.24 (16.54)
5	Kasrawad	174	87,211.00	57,131.00 (65.51)	6,120.00 (10.71)
6	Sendhwa	287	151,049.15	105,238.23 (69.67)	7,638.07 (7.26)
7	Khargone	324	176,239.03	139,809.99 (79.33)	10,121.44 (7.24)
8	Bhikangaon	256	153,538.19	124,438.05 (81.05)	5,027.96 (4.04)
	Total : District	**1,836**	**953,777.29**	**686,021.22 (71.93)**	**69,985.00 (10.20)**

It would be observed from the above table that 71.93 per cent area of the district is cultivable of which 10.20 per cent is irrigated. The most extensively cultivable tahsil is Bhikangaon (81.05%) followed by Khargone tahsil (79.83%). Highest percentage of irrigated area is observed in Maheshwar tahsil (19.29%) while Bhikangaon tahsil with 4.04 per cent of its cultivable area under irrigation is the least in the district.

The urban areas of the district are made up of thirteen towns and of which one Gogaon is administered by Gram Panchayat while other towns have municipalities.

The following table presents growth, density and sex-ratio of urban population in the district in composison to the state.

TABLE 8

Growth, Density and Sex-ratio of Urban Population in the District in relation to the State

	West Nimar District						Madhya Pradesh					
Census year	Total Population	Urban Population	%Urban Population	Decadal Percentage variation in urban population	Density (Population per sq. km.)	Sex-ratio(No. of females per 1,000 males)	Total Population	Urban Population	%Urban Population	Decadal percentage variation in urban population	Density (population per sq.km.)	Sex-ratio(No. of female per 1,000 males)
1	2	3	4	5	6	7	8	9	10	11	12	13
1951	758,694	93,498	12.32	+38.30	5,157	958	26,071,637	3,132,937	12.02	+33.16	2,034	907
1961	990,464	138,077	13.94	+47.68	4,633	911	32,372,408	4,627,234	14.29	+47.70	2,482	856
1971	1,284,812	182,795	14.23	+32.39	4,268	906	41,654,119	6,784,767	16.29	+46.63	2,378	868
1981	1,630,943	241,176	14.79	+31.94	4,186	907	52,178,844	10,586,459	20.29	+56.03	2,170	884

The urban population of the district (2,41,176 persons) make a poor proportion of 14.79 per cent of the total popoulation of the district as compared to 20.29 per cent of the state as a whole. The degree of urbanisation, as reflected by this proportion, is very low in the district. The proportion of urban population to total population in 1951 was 12.32 and since then the proportion has been steadily increasing. In 1951, the state proportion of urban population was slightly lower than the district. The district percentage has been low since 1961 onwards. The decadal percentage variation of urban population during 1951 was higher than the state but after 1961 there has been a rapid increase in states proportion. The density of urban population has always been higher than the state. On an average 4186 persons live in per sq. km. of urban area in 1981 which is much higher than the state density of 2171 persons per sq. km. of area. The urban density in the district has been decreasing from 1951 to 1981. There are 907 females per thousand male population in urban areas of the district as against 884 for the state as a whole. The sex-ratio in the district has always been higher than state average.

The following table shows the new towns added or declassified over the decade.

No new town was added in 1981 in the district and none of the existing towns was declassified during 1981.

TABLE 9

New Towns/Towns declassified in 1981 Census

Name of Town	Population 1981 Census
1	2
(a) Added	Nil
(b) Declassified	Nil

The following table present townwise per capita receipts and expenditure per annum.

TABLE 10

Per capita receipt and expenditure in towns

Class, Name and civic status of the town	Per capita								
	Receipt			Expenditure					
	Total	Receipt through taxes	Receipt from all other sources	Total expen-diture	General adminis-tration	Expenditure on public health and convenience	Public works	Expen-diture on public institutions-	Other aspect
1	2	3	4	5	6	7	8	9	10
IV Anjad (M)	40.47	40.00	0.47	36.41	2.84	12.08	13.07	0.35	8.07
III Barwaha (M)	56.09	35.33	20.76	58.47	6.95	4.00	22.90	0.07	24.55
III Barwani (M)	42.43	2.98	39.45	64.72	16.26	36.44	4.49	0.22	7.31
V Bhikangaon (M)	84.36	29.74	54.62	92.04	9.33	10.51	10.03	0.15	62.02
V Gogaon (G,P.)	11.21	..	11.21	11.15	1.79	0.86	3.59	0.66	4.25
V Kasrawad (M)	29.44	18.47	10.97	29.08	6.02	7.55	1.96	..	13.55
II Khargone (M)	57.89	9.20	48.69	49 96	5.55	29.03	7.49	0.10	7.79
IV Khetia (M)	57.54	31.88	25.66	56.74	4.37	16.21	21.76	1.10	8.30
IV Maheshwar (M)	24.24	13.80	10.44	19.43	5.73	3.47	0.65	..	9.58
V Mandleshwar (M)	56.94	13.95	42.99	61.42	14.38	2.22	12.62	0.05	32.15
IV Rajpur (M)	37.92	30.23	7.69	36.88	2.04	17,94	2,52	0.07	14.31
III Sanawad (M)	50.54	41.75	8.79	45.95	10.59	16.32	7.56	0.49	10.99
III Sendhwa (M)	39.09	29.60	9.49	43.36	7.95	15.62	4.67	..	15.12
Total	47.73	22.08	25.65	48.71	7.82	17.80	8.70	0.20	14.19

Per capita receipts ranges between maximum of Rs. 84.36 in Bhikangaon and the minimum of Rs. 11.21 in Gogaon town. Receipts through taxes exceed in all the towns except Barwani Khargone and Mandleshwar towns where the receipts from all other sources exceed that of receipt through taxes. The per capita expenditure ranges between Rs. 92.04 in Bhikangaon town and minimum of Rs. 11.15 in Gogaon town. The total expenditure is in keeping with the per capita receipt in all towns except Barwaha, Barwani, Bhikangaon, Mandleshwar and Sendhwa towns where per capita expenditure exceeds per capita receipt. Barwani, Khargone, Khetia, Sanawad and Sandhwa spend substantial amount of expenditure on public health and conveniences than all other items of expenditure while Barwaha town spends more or less equal amount on public works and other aspects. In Bhikangaon, Kasrawad and Mandleshwar towns highest expenditure is on all other aspects.

The table given below presents ratio of schools per 10,000 of urban population in towns of the district.

TABLE 11

Schools per ten thousand population in towns

Class, Name and civic status of town	No. per ten thousand population			
	Higher Secondary/ Inter/PUC/ Junior College	Secondary/ Matriculation	Junior Secondary/ Middle	Primary
1	2	3	4	5
IV Anjad (M)	1.16	..	1.16	1.74
III Barwaha (M)	0.85	..	1.27	4.66
III Barwani (M)	1.08	..	2.52	3.96
V Bikangaon(M)	2.00	..	2.00	2.00
V Gogaon(G.P.)	1.51	..	3.02	6.05
V Kasrawad (M)	2.00	..	3.00	5.01
II Khargone (M)	0.76	..	2.27	4.36
IV Khetia (M)	0.94	..	1.89	2.83
IV Maheshwar (M)	1.73	..	1.73	1.73
V Mandleshwar (M)	2.52	..	2.52	5.04
IV Rajpur (M)	1.56	..	1.56	3.91
III Sanawad (M)	1.36	..	2.27	2.72
III Sendhwa (M)	0.70	..	1.41	2.11
Total	1.16	..	1.99	3.52

There are 3.52 primary schools per 10,000 urban population of the district. The ratio ranges between the maximum of 6.05 in Gogaon town and the minimum of 1.73 in Maheswar town. A ratio of 1.99 middle schools is obtained in urban areas of the district. The ratio does not vary much from one town to another being confined within 1.16 in Anjad to 3.02 in Gogaon town. A ratio of 1.16 in respect of of higher secondary schools is observed in the urban areas of the district. The highest ratio of 2.52 is in Mandleshwar town while 0.70 is obtained in Sendwa town.

The following table shows the ratio of beds in medical institution of each towns of the district,

TABLE 12

Number of Beds in Medical Institutions in Towns.

Class, name and civic status of the towns	No. of beds in medical institutions per 1,000 population.
1	2
IV Anjad (M)	0 70
III Barwaha (M)	0.85
III Barwani (M)	4 75
V Bhikangaon (M)	1.20
V Gogaon (G.P)	0.91
V Kasrawad (M)	1.20
II Khargone (M)	2.58
IV Khetia (M)	0.94
IV Maheshwar (M)	1.38
V Mandleshwar (M)	1.51
IV Rajpur (M)	0.94
III Sanawad (M)	1.18
III Sendhwa (M)	1.14
Total	**1.85**

A ratio of 1.85 beds per thousand of urban population is obtained in the district. The ranges between the maximum of 4.75 in Barwani town and minimum of 0.70 in Anjad town.

The following table presents proportion of slum population in recognised or notified slums in class I and II towns of the district.

TABLE 13

Proportion of Slum population in towns

Class, Name and civic Status of the town	Proportion of Slum population to total population	Density in slum (per sq. km)
1	2	3
II Khargone (M)	10.62	1806

There is no class I town in the district. Khargone population to total population of Khargone is 10.62 per cent and the density of slum population is 1806. is the only town in class II. Proportion of slum

The following table presents most important commoditily manufactured in, imported into and exported from each town of the district.

TABLE 14

Most important commodity manufactured, imported and exported in towns

Class, name and civic status of the town			Most important commodity		
			Manufactured	Exported	Imported
1			2	3	4
I	IV	Anjad (M)	Cotton pead	Cotton	Cloth
2	III	Barwaha (U.A,)	Solvent	Solvent	Sugar
3	III	Barwani (M)	Groundnut oil	Cotton	Rice
4	V	Bhikangaon (M)	Cotton Ginning	Cotton	Sugar
5	V	Gogaon (M)	Rope	Cotton	Kerosene
6	V	Kasrawad (M)	Groundnutoil	Cotton	Cotton
7	II	Khargone (M)	Cottonseed	Cotton	Groundnut oil
8	IV	Khetia (M)	Khandsari	Cotton	Cloth
9	IV	Maheshwar (M)	Handloom cloth	Sari	Silk-yarn
10	V	Mandleshwar (M)	Jute-rope	Medicines	Sugar
11	IV	Rajpur (M)	Edible-oil	Groundnut	Sugar
12	III	Sanawad (M)	Bidi	Cotton bags	Kirana
13	III	Sendhwa (M)	Groundnut oil	Wheat	Cloth

MADHYA PRADESH
TAHSIL BARWAHA
DISTRICT WEST NIMAR



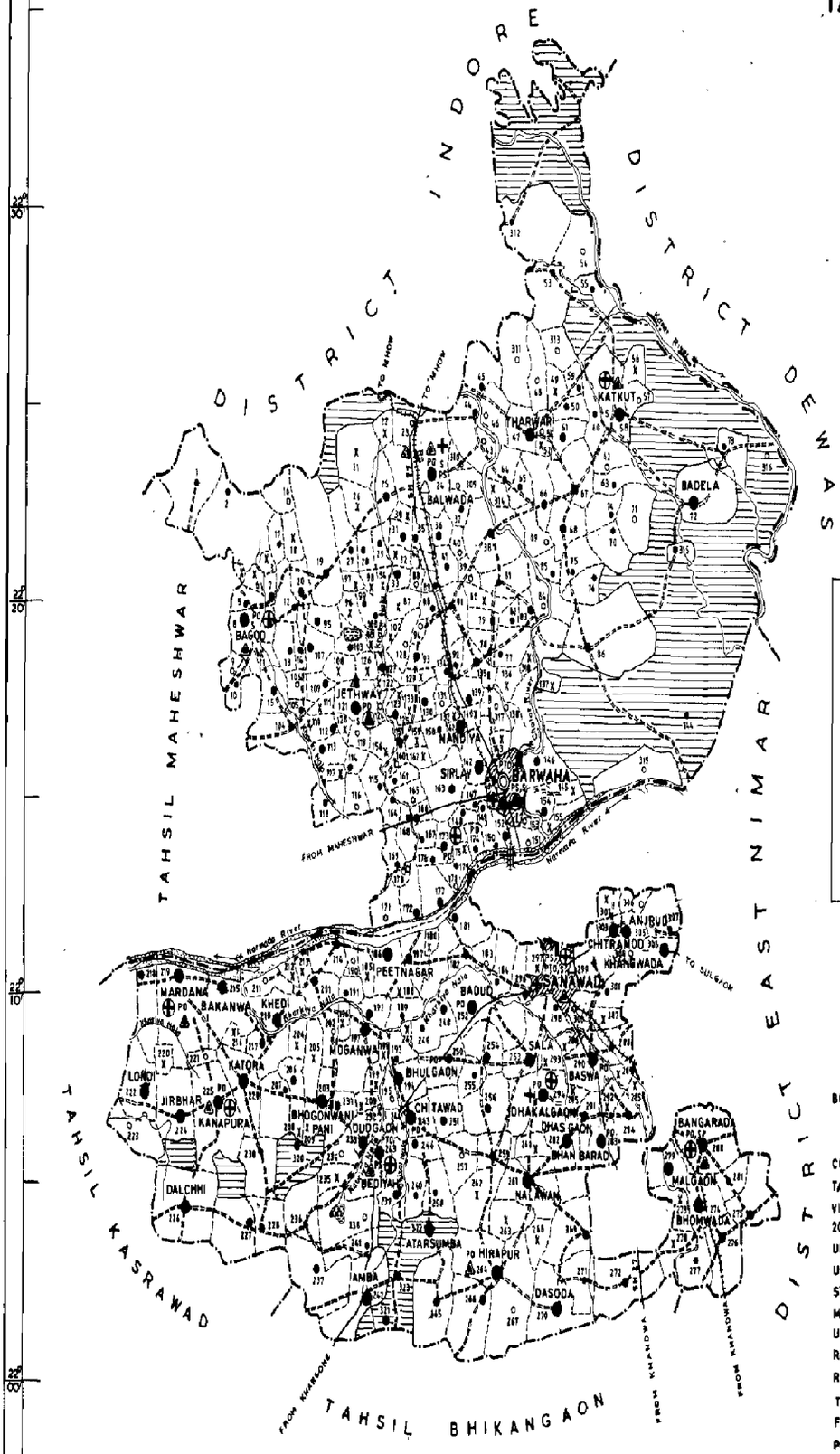

POSITION OF TAHSIL BARWAHA IN DISTRICT WEST NIMAR

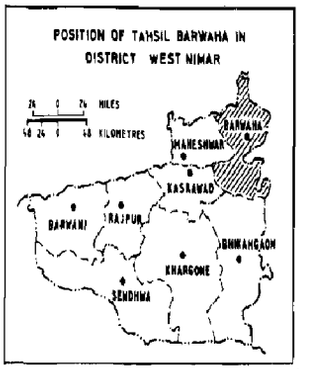

NOTE: FOREST AREAS SHOWN ARE NOT CLASSIFIED

REFERENCE

BOUNDARY DISTRICT	
" TAHSIL	
" VILLAGE WITH LOCATION CODE NUMBER	261
TAHSIL HEADQUARTERS	
VILLAGES WITH POPULATION SIZE! BELOW 200, 200-499, 500-999, 1000-4999	
UNINHABITED VILLAGES	
URBAN AREA WITH LOCATION CODE	
STATE HIGHWAY	5 31
METALLED ROAD	
UNMETALLED ROAD	
RAILWAY LINE WITH STATION: METRE GAUGE	
RIVER AND STREAM	
TANK	
FOREST AREA	
POST OFFICE / POST AND TELEGRAPH OFFICE	PO/PTO
HIGHER SECONDARY SCHOOL	
POLICE STATION	PS
HOSPITAL, PRIMARY HEALTH CENTRE, DISPENSARY	
MARKET / HAT; MANDIES	

GOVT. CENTRAL PRESS, BHOPAL

© GOVERNMENT OF INDIA COPYRIGHT, 1986.

MADHYA PRADESH
TAHSIL MAHESHWAR
DISTRICT WEST NIMAR

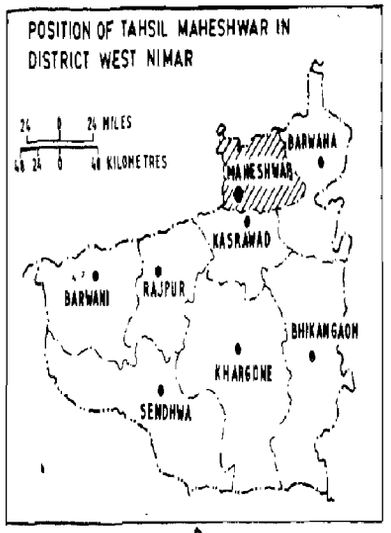

2 1 0 2 4 6 MILES
2 1 0 2 4 6 8 KILOMETRES

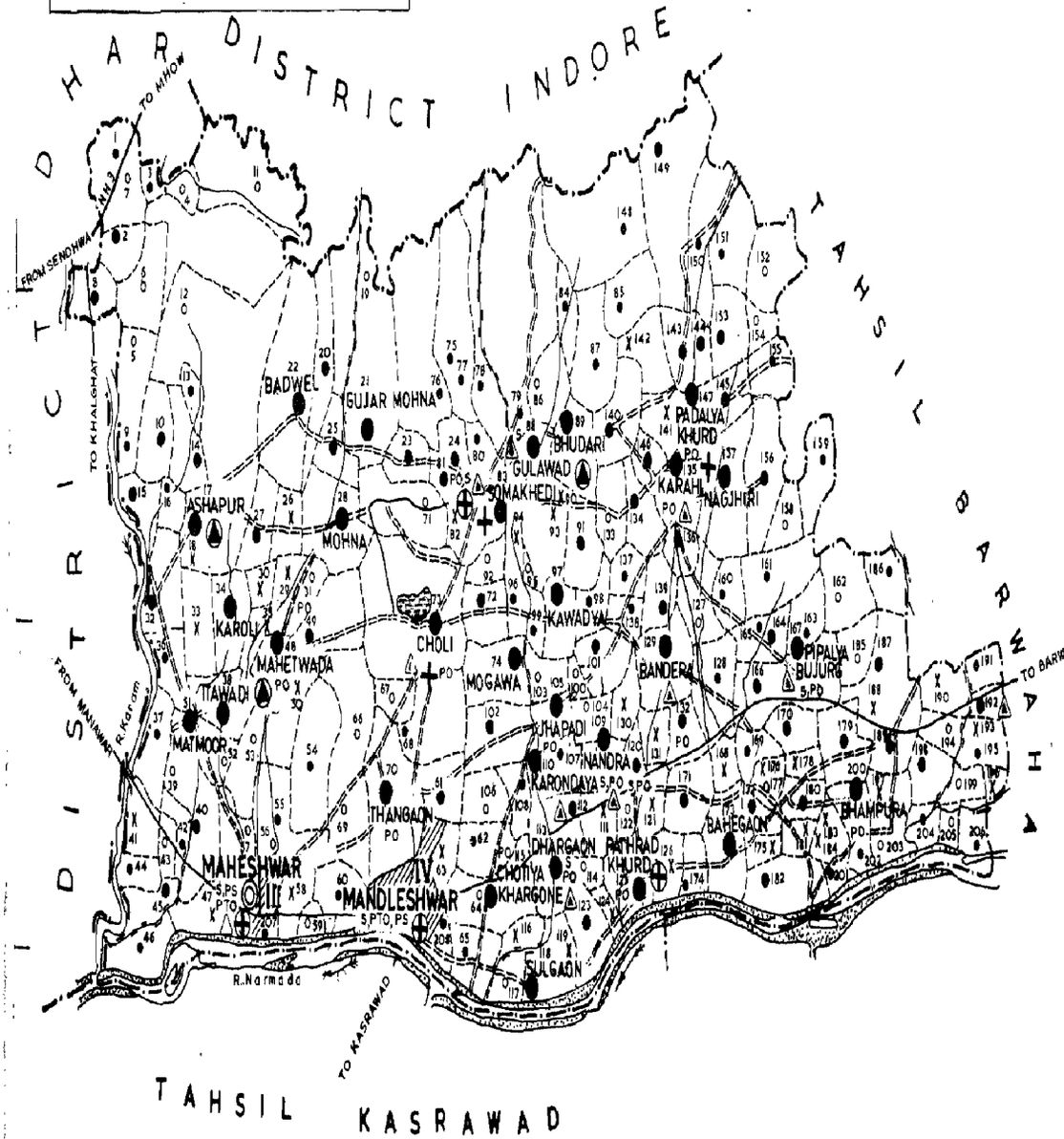

REFERENCE

BOUNDARY, DISTRICT.....
" TAHSIL.....
" VILLAGE WITH LOCATION CODE NUMBER 100
HEADQUARTERS : TAHSIL.....
VILLAGES WITH POPULATION SIZE : BELOW 200, 200-499, 500-999 & 1000-4999.....
UNINHABITED VILLAGES..... X
URBAN AREA WITH LOCATION CODE.....
NATIONAL HIGHWAY..... NH3
METALLED ROAD.....
UNMETALLED ROAD.....
RIVER & STREAM, TANK.....
POST OFFICE..... PO
POST AND TELEGRAPH OFFICE.. PTO
HIGHER SECONDARY SCHOOL..... S
POLICE STATION..... PS
HOSPITAL, PRIMARY HEALTH-CENTRE, DISPENSARY.....
MARKET / HAT, MANDIES.....

75° 30′ 40′ 50′ 76° 00′

22° 30′ 22° 10′

सर्वेक्षण केन्द्रीय मुद्रणालय, भोपाल

© GOVT. OF INDIA COPYRIGHT, 1966

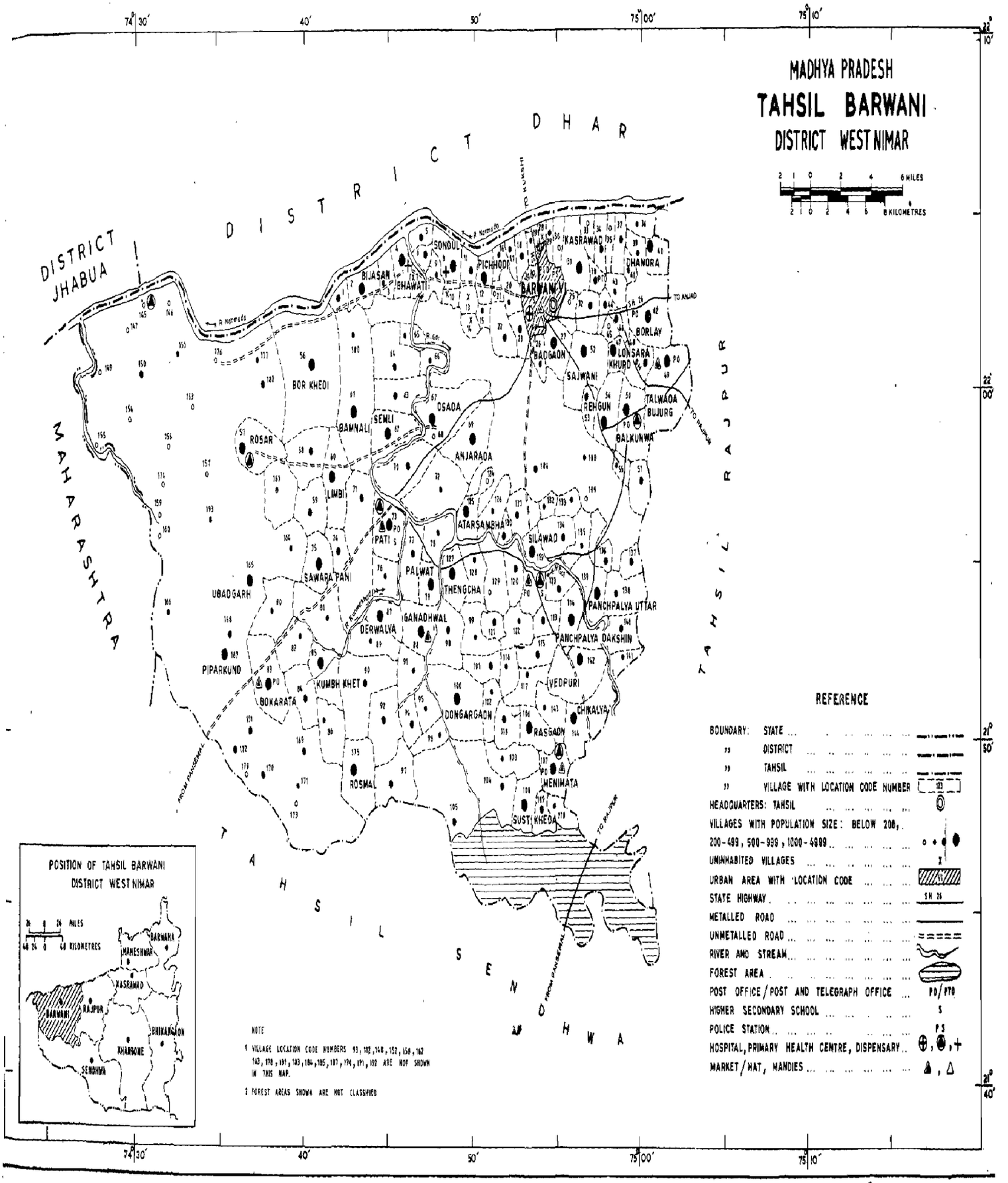

© GOVT OF INDIA COPYRIGHT 1974.

MADHYA PRADESH
TAHSIL. RAJPUR
DISTRICT WEST NIMAR

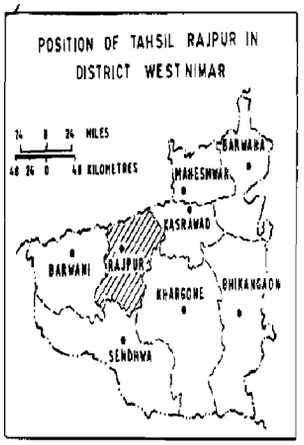

REFERENCE

BOUNDARY DISTRICT	
" TAHSIL	
" VILLAGE WITH LOCATION CODE NUMBER.	124
HEADQUARTERS: TAHSIL	(T)
VILLAGES WITH POPULATION SIZE: BELOW 200,	
200 - 499, 500 - 999, 1000 - 4999	
UNINHABITED VILLAGES	U
URBAN AREA WITH LOCATION CODE	7(1)
NATIONAL HIGHWAY	NH 3
STATE HIGHWAY	SH 26
METALLED ROAD	
UNMETALLED ROAD	
RIVER AND STREAM	
POST OFFICE / POST AND TELEGRAPH OFFICE	PO / PTO
HIGHER SECONDARY SCHOOL	S
POLICE STATION	PS
HOSPITAL, PRIMARY HEALTH CENTRE, DISPENSARY	⊕, ⊕, +
MARKET / HAT, MANDIES	▲, △

NOTE

VILLAGE LOCATION WITH CODE NUMBER 6 IS TREATED PARTLY AS URBAN OUTGROWTH OF ANJAD TOWN.

VILLAGE LOCATION WITH CODE NUMBER 151 IS TREATED PARTLY AS URBAN OUTGROWTH OF RAJPUR TOWN.

राज केन्द्रीय मुद्रणालय, भोपाल

PRINTED BY OFFSET AT GOVT. CENTRAL PRESS, BH

© GOVT OF INDIA COPYRIGHT 1981

MADHYA PRADESH
TAHSIL KASRAWAD
DISTRICT WEST NIMAR

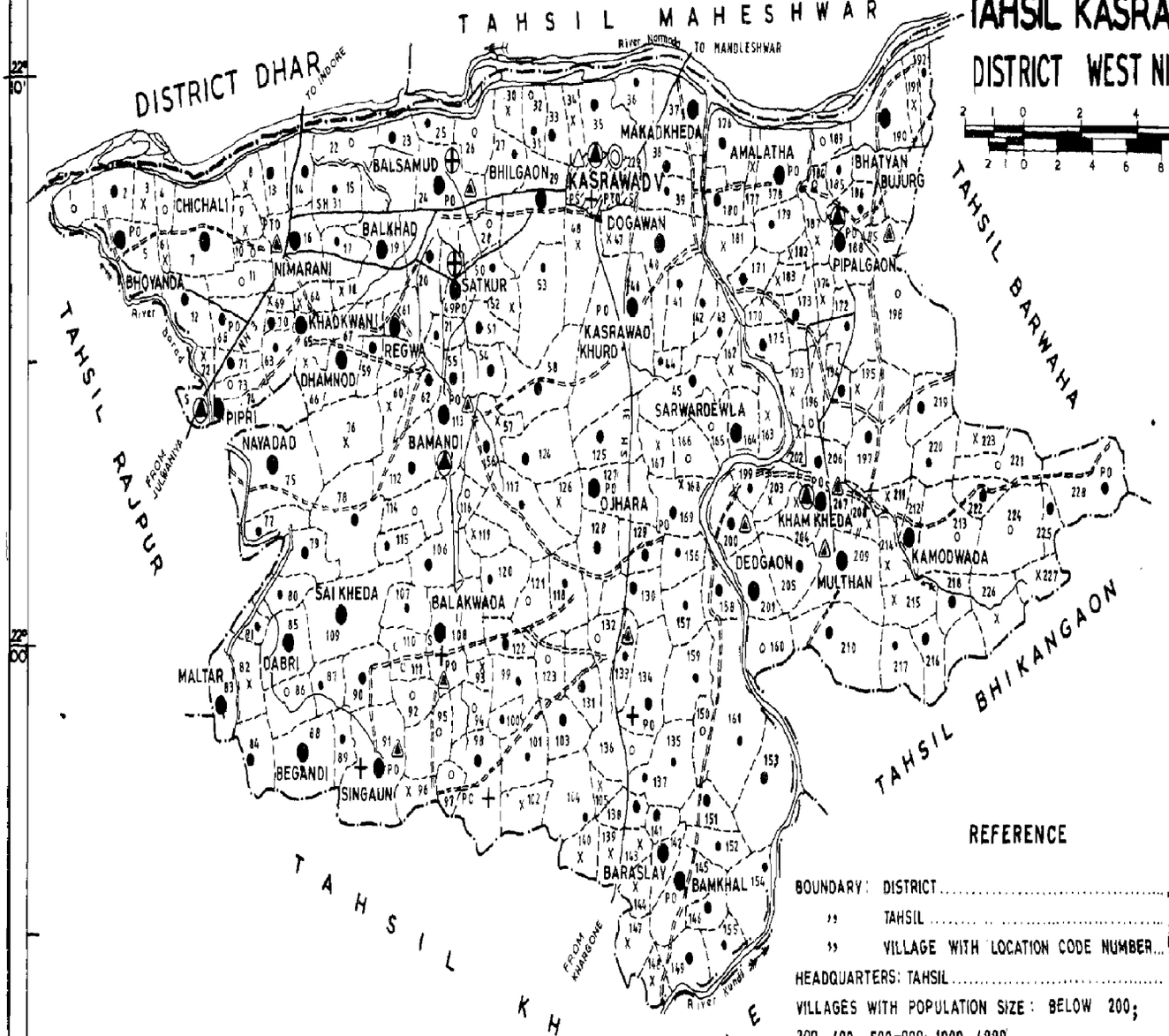

REFERENCE

BOUNDARY: DISTRICT	
" TAHSIL	
" VILLAGE WITH LOCATION CODE NUMBER	124
HEADQUARTERS: TAHSIL	◎
VILLAGES WITH POPULATION SIZE: BELOW 200; 200-499; 500-999; 1000-4999	○ ● ● ●
UNINHABITED VILLAGES	X
URBAN AREA WITH LOCATION CODE	X
NATIONAL HIGHWAY	NH 3
STATE HIGHWAY	SH 31
METALLED ROAD	
UNMETALLED ROAD	
RIVER AND STREAM	
POST OFFICE / POST AND TELEGRAPH OFFICE	PO / PTO
HIGHER SECONDARY SCHOOL	S
POLICE STATION	PS
HOSPITAL, PRIMARY HEALTH CENTRE, DISPENSARY	⊕, ⊕, +
MARKET / HAT, MANDIES	▲, △

POSITION OF TAHSIL KASRAWAD
DISTRICT WEST NIMAR

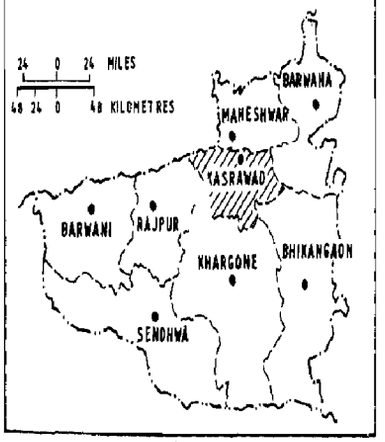

NOTE:
VILLAGE LOCATION WITH CODE NUMBER 229
TREATED WHOLLY AS OUTGROWTH OF KASRAWAD TOWN.

PRINTED BY OFFSET AT GOVT. CENTRAL PRESS, BHOPAL

© GOVT. OF INDIA COPYRIGHT, 1984.

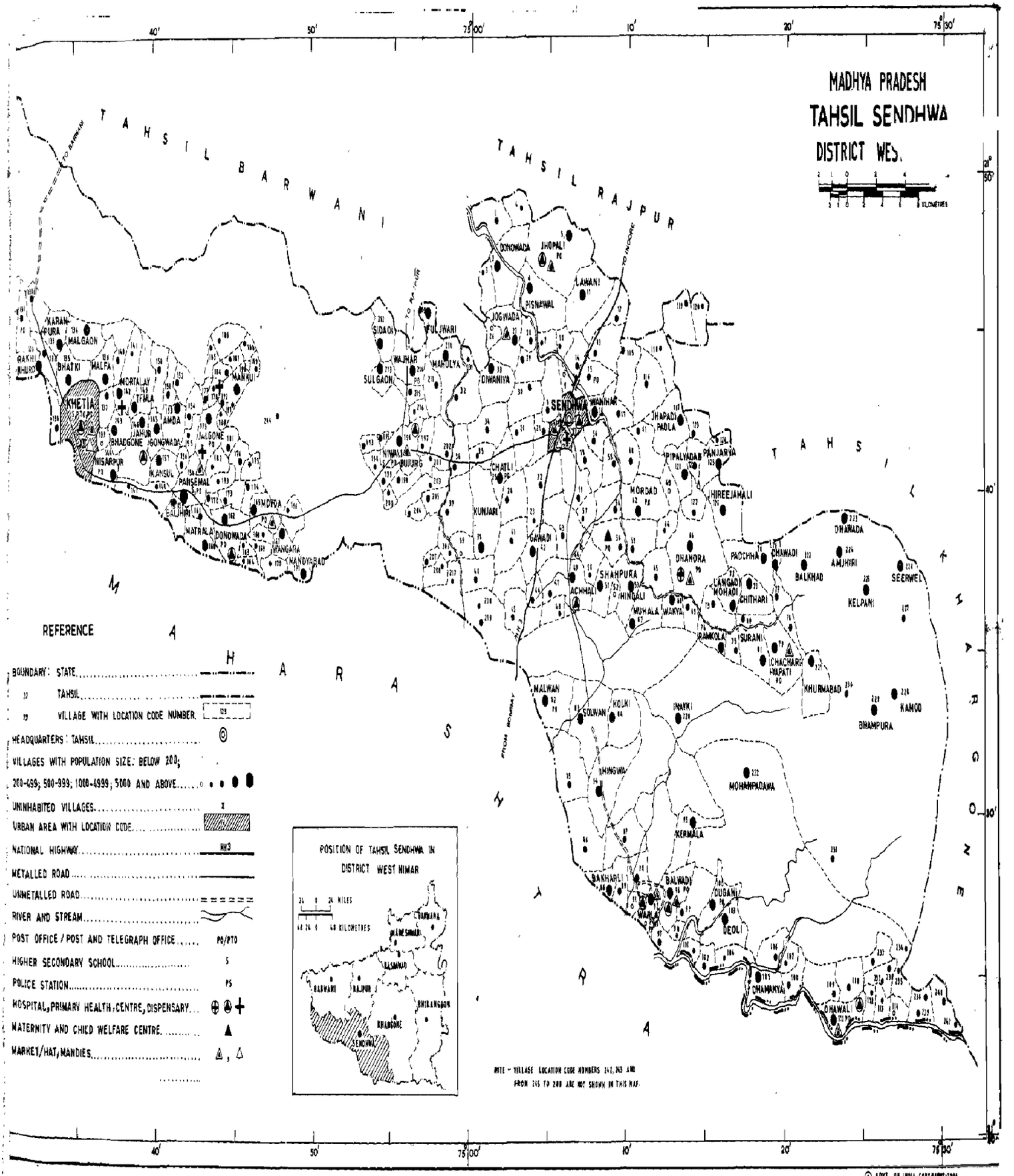
MADHYA PRADESH
TAHSIL SENDHWA
DISTRICT WES.
TAHSIL BARWANI
TAHSIL RAJPUR
TAHSIL
SENDHWA
KHETIA
KARAN-PURA
MALGAON
BHATKI
MALFA
MORTALAY
TFILA
AMDA
JAHUR
BHADGONE
GONGWADA
NISARPUR
KANSUL
PANSEMAL
BALJHIRI
MATRALA
DONDWADA
MANDVYA
RANGARA
NANDYABAD
SIDAOL
SULGAON
WAJHAR
MAHOLYA
FULJHARI
DIWANIYA
DONDWADA
JHOPALI PO
LAWANI
PISNAWAL
JOGWADA
WANIHAR
JHAPADI PADLA
PIPALYADAB
PANJARIYA
HIREEJAMALI
MORDAD
KUNJARI
GAWADI
CHATLI PO
DHANORA
SHAHPURA
ACHHAL
HINDALI
MUHALA WAKYA
PADCHHA
DHAWADI
BALKHAD
DHAMADA
AMJHIRI
SEERWEL
KELPANI
LANGADI MOHADI
CHITHARI
RAMKOLA
SURANI
ICHACHARJ VYAPATI PO
KHURMABAD
KAHOD
BHAMPURA
MALWAN
SOLWAN
KOLKI
INAYKI
MOHANPADAWA
KERMALA
BAKHARI
BALWADI
DUGANI
DEOLI
DHAMANYA
DHAWALI
REFERENCE
BOUNDARY: STATE
TAHSIL
VILLAGE WITH LOCATION CODE NUMBER
HEADQUARTERS: TAHSIL
VILLAGES WITH POPULATION SIZE: BELOW 200; 200-499; 500-999; 1000-4999; 5000 AND ABOVE
UNINHABITED VILLAGES
URBAN AREA WITH LOCATION CODE
NATIONAL HIGHWAY
METALLED ROAD
UNMETALLED ROAD
RIVER AND STREAM
POST OFFICE / POST AND TELEGRAPH OFFICE
HIGHER SECONDARY SCHOOL
POLICE STATION
HOSPITAL, PRIMARY HEALTH CENTRE, DISPENSARY
MATERNITY AND CHILD WELFARE CENTRE
MARKET/HAT, MANDIES
POSITION OF TAHSIL SENDHWA IN DISTRICT WEST NIMAR
BARWANI
RAJPUR
BHIKANGAON
BHAGORE
SENDHWA
NOTE - VILLAGE LOCATION CODE NUMBERS 247, 248 AND FROM 265 TO 288 ARE NOT SHOWN IN THIS MAP.
© GOVT. OF INDIA COPYRIGHT, 1984
केन्द्रीय मुद्रणालय, भोपाल

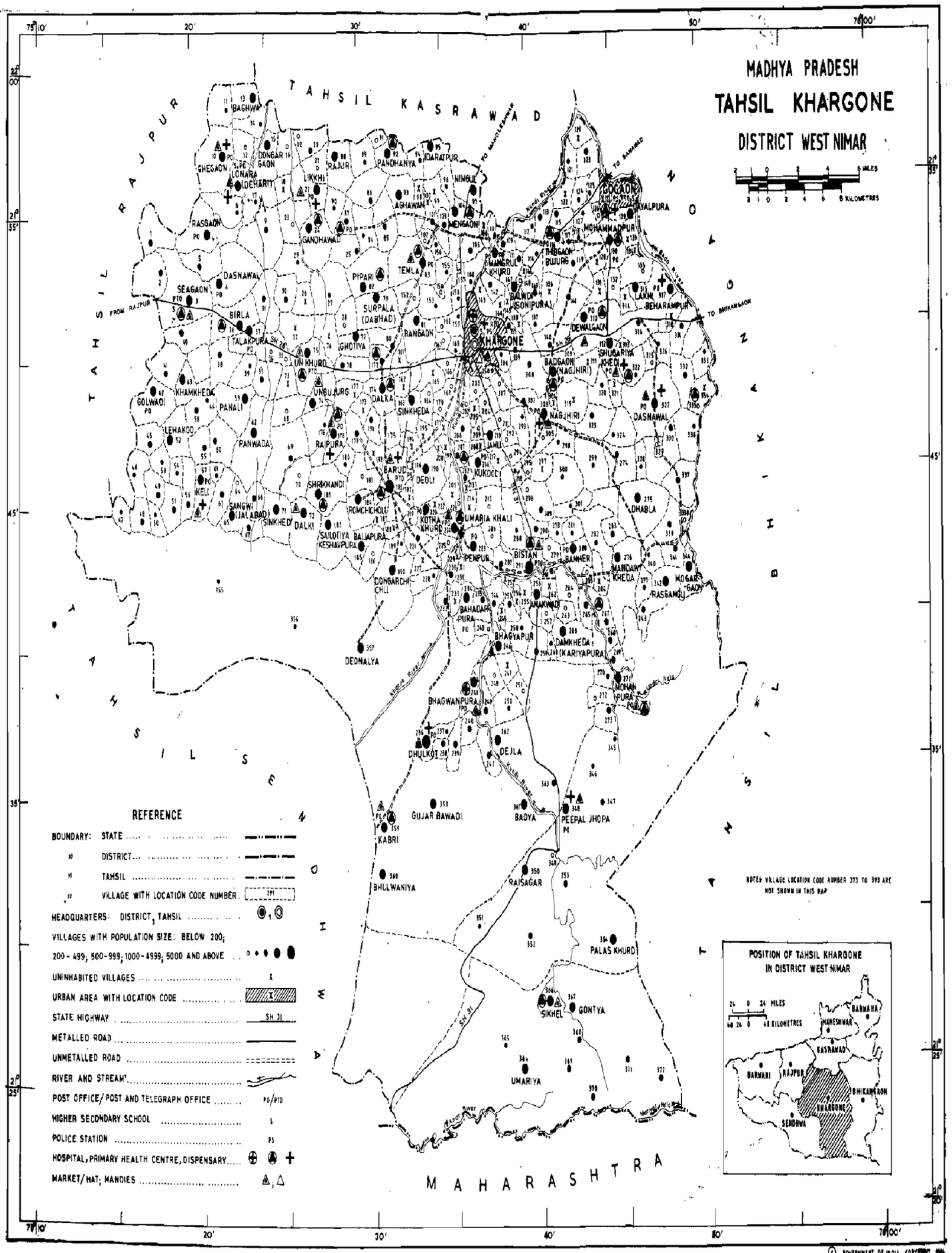

PRINTED BY OFFSET AT GOVT. CENTRAL PRESS, BHOPAL

© GOVERNMENT OF INDIA COPYRIGHT, 1966

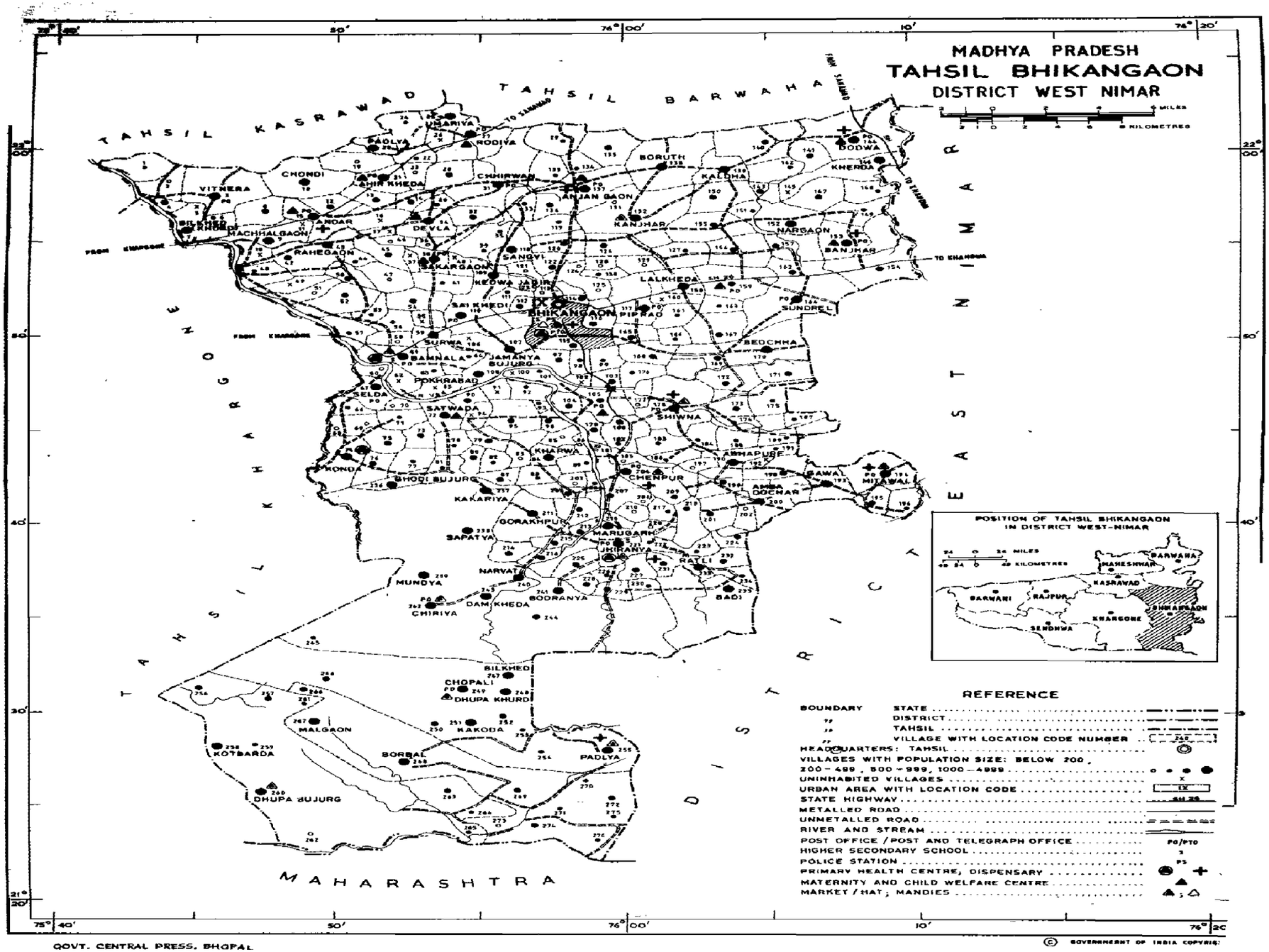

GOVT. CENTRAL PRESS, BHOPAL

© GOVERNMENT OF INDIA COPYRIGHT

खंड क - ग्राम निर्देशिका

SECTION I - VILLAGE DIRECTORY

वर्णक्रमानुसार ग्रामों की सूची

क्रम संख्या	ग्राम का नाम	स्थानीय कोड नम्बर 1971	स्थानीय कोड नम्बर 1981	क्रम संख्या	ग्राम का नाम	स्थानीय कोड नम्बर 1971	स्थानीय कोड नम्बर 1981
1	2	3	4	1	2	3	4

24/1 बड़वाह तहसील

अ

1	अंजरुद	301	305
2	अगरगाँव	246	247
3	अगरवाड़ा	156	158
4	अतरकुवा	321	322
5	अम्बा	237	242
6	अमरपुरा	218	220
7	अमरपुरा	242	244
8	अमलाथा	164	164
9	अरोदा	43	43
10	अस्तरिया	110	115

आ

11	आक्या	53	53
12	आठवां	27	27
13	आसौं मिर्जापुर	229	230
14	आरी	126	132
15	आली खुर्द	181	182
16	आली बुजुर्ग	180	181

इ

17	इठवां	28	34

उ

18	उधरन्या	16	16
19	उमट्टी	210	213
20	उमरिया	87	93

ओ

21	ओझरा	165	170
22	ओखला	54	55

क

23	कटघड़ा	173	174
24	कंडिया कुन्ड	143	144
25	कड़ी की बारुल	64	69
26	कदवालिया	134	135
27	कपास्थल	166	171
28	कपासी	196	199
29	कपासी	302	307
30	करोंदिया	44	45
31	करोंदिया	135	137
32	कवलारिया	1	6
33	काकटटी	104	104
34	काकरिया	211	2 4
35	काटकूट	55	58
36	कालोरा	230	229
37	कानापुर	225	225
38	कालबरड	247	249
39	कालाघाटा	310	311
40	कायरिया माल	144	143
41	किठूद	167	166
42	कुन्डिया	45	44
43	कुन्डी	314	315
44	कोटल्याखेडी	272	276
45	कोठावां	318	319
46	कोदवार खुर्द	70	70
47	कोदवार बुजुर्ग	71	74
48	कोराबद	35	35

ख

49	खंगवाड़ा	303	308
50	खनगांव	295	298

वर्णक्रमानुसार ग्रामों की सूची

क्रम संख्या	ग्राम का नाम	स्थानीय कोड नम्बर 1971	स्थानीय कोड नम्बर 1981	क्रम संख्या	ग्राम का नाम	स्थानीय कोड नम्बर 1971	स्थानीय कोड नम्बर 1981
1	2	3	4	1	2	3	4

24/1 बड़वाह तहसील

51	खम की बारुल	65	68	79	चन्दूपुरा	57	54
52	खमलाय	248	251	80	चमारदड़	258	260
53	खानपुरा	204	209	81	चिचगोन	197	200
54	खामखेड़ा	77	79	82	चिचला	88	90
55	खारकुवा	21	26	83	चितावद	243	245
56	खजरात खेड़ी	185	189	84	चित्रमोड़	304	303
57	खुड़गाव	297	299	85	चेनपुरा	311	312
58	खेड़ी	212	210				
59	खेड़ी	296	300		छ		
60	खेड़ी नांदिक पीपल्या	119	123				
61	खेड़ी हाट	78	77	86	छापरा	269	269
62	खेमापुरा	111	110	87	छिमरी	266	268
63	खोड़ी	136	134				
	ग				ज		
64	गंगवाड़ा	157	161	88	जगतपुरा	79	78
65	गंगापुर भोरी	168	169	89	जान्या खेड़ी	205	204
66	गलगांव	249	248	90	जान्या खेड़ी	274	273
67	गवल	253	254	91	जामन्या	29	32
68	गवलनवाटी	312	313	92	जामन्या	89	94
69	गवलपुरा	285	289	93	जामन्या	238	241
70	गाडरिया	127	133	94	जाय खेड़ा	190	190
71	गुजारी	273	278	95	जिरमार	222	224
27	गुमठी	265	267	96	जिरावद	268	271
73	गोवरी खेड़ा	36	37	97	जुम्मापुरा	113	111
74	गोराड़िया	254	258	98	जुलवानिया	17	18
				99	जुलवानिया	319	320
	घ			100	जजा खेड़ी	112	112
				101	जुनापानी	290	301
75	घांघला	56	62	102	जेठवाय	121	121
76	घोघनाल	120	119	103	जैमलपुर	145	147
77	घोसला	286	288				
	च				झ		
78	चन्दनपुरा	95	95	104	झाबर	30	29

वर्णक्रमानुसार ग्रामों की सूची

क्रम संख्या	ग्राम का नाम	स्थानीय कोड नम्बर 1971	स्थानीय कोड नम्बर 1981	क्रम संख्या	ग्राम का नाम	स्थानीय कोड नम्बर 1971	स्थानीय कोड नम्बर 1981
1	2	3	4	1	2	3	4

24/1 बड़वाह तहसील

105	झाबरिया	2	3
106	झीगड़ी	37	36
	ट		
107	टाकली	206	207
108	टिटवा पलासिया	72	76
109	टेमला	8	13
110	टोंकी	146	153
111	टोकलाय	255	256
112	टोकसर	186	187
	ड		
113	डाल्याखेड़ी	231	231
114	डालची	226	226
115	डूडगांव	232	233
116	डेहरी	114	117
117	डेहरिया	147	151
118	डोंगरगांव	3	4
	ढ		
119	ढकलगांव	293	294
120	ढमगाव	281	282
	त		
121	तमोलिया	244	246
122	तरान्या	315	316
123	ताजपुरा	207	205
	थ		
124	थरवर	46	47
	द		
125	दसोड़ा	270	270
126	दानकुवां	22	21
127	दाभड़	233	236
128	दुधापुरा	158	160
129	देलवाड़ा	182	183
130	देवगढ़	4	2
131	दौलतपुरा	5	7
	ध		
132	धनकला	259	262
133	धनपाड़ा	105	109
134	धनपालिया	183	180
135	धुलवाड़ा	275	275
	न		
136	नसांवा	219	218
137	नन्दगांव	184	184
138	नयापुरा	308	309
139	नरसिंगपुरा	128	131
140	नलवट	320	238
141	नलवी	260	261
142	नवलपुरा	169	167
143	नादिया	137	141
144	नागझिरी	73	71
145	नाया	129	130
146	नावघाट खेड़ी	148	152
147	निमझिरी	159	162
148	निमटोका	9	9
149	नीमखेड़ा	58	56
150	नीमखेड़ी	193	195
151	नीमसर	187	185

वर्णक्रमानुसार ग्रामों की सूची

क्रम संख्या	ग्राम का नाम	स्थानीय कोड नम्बर 1971	स्थानीय कोड नम्बर 1981	क्रम संख्या	ग्राम का नाम	स्थानीय कोड नम्बर 1971	स्थानीय कोड नम्बर 1981
1	2	3	4	1	2	3	4

24/1 बड़वाह तहसील

152	नीलकंठ	194	193	179	बनिहार	92	92
				180	बपलगांव	160	163
	प			181	बमनगांव	287	291
				182	बरखेड़ा	59	60
153	पड़ावली खुर्द	91	89	183	बरगना	48	48
154	पड़ावली बुजुर्ग	90	88	184	बरझर	40	38
155	पड़ाव्या	23	22	185	बलखड़	323	321
156	पाला पलासिया माजिक जेठकय	106	108	186	बलवाड़ा	24	24
157	पाला पलासिया	39	40	187	बहादरपुरा	198	198
158	पाछला	213	212	188	बांगरदा	115	116
159	पातली माल	80	84	189	बांगरदा	278	280
160	पारस खेड़ी	38	39	190	बांडीखार	31	28
161	पालमूद	47	50	191	बागदा खुर्द	240	240
162	पिजार खेड़ी	81	80	192	बागदा बुजुर्ग	239	239
163	पिछाव खुर्द	130	128	193	बागफल	138	139
164	पिछाय बुजुर्ग	122	125	194	बागोद	11	8
165	पीतलगर	188	186	195	बामनपुरी	18	17
166	पीपर खेड़ा	322	323	196	बामनपुरी	131	127
167	पीपलझर	10	14	197	बामनपुरी	309	310
168	पीपलझर	107	107	198	बावड़ी खेड़ा	150	149
169	पीपलूद	108	106	199	बावडिया	263	263
				200	बावनी	289	287
	फ			201	बावी	19	19
				202	बालाबाद	227	223
170	फतगांव	191	191	203	बालिया	262	265
				204	बासवा	288	290
	ब			205	बिजगोहन	223	223
				206	बिजलवाड़ा	267	266
171	बकावा	215	215	207	बिरोली	261	259
172	बड़की चौकी	6	1	208	बिसनपुरी	123	124
173	बड़गांव	208	206	209	बेकल्या	66	64
174	बड़दिया खुर्द	96	101	210	बेड़ियां	245	243
175	बड़दिया बुजुर्ग	100	102	211	बेरफड़ बुजुर्ग	115	113
176	बड़वाह कस्बा	149	146	212	बेरवां	93	87
177	बड़ूद	251	252	213	बेलम खुर्द	162	156
178	बड़ेल	74	72				

वर्णक्रमानुसार ग्रामों की सूची

क्रम संख्या	ग्राम का नाम	स्थानीय कोड नम्बर 1971	स्थानीय कोड नम्बर 1981	क्रम संख्या	ग्राम का नाम	स्थानीय कोड नम्बर 1971	स्थानीय कोड नम्बर 1981
1	2	3	4	1	2	3	4

24/1 बड़वाह तहसील

214	बेलम बुजुर्ग	161	157	244	माचलपुर खुर्द	118	118
215	बेलसर	174	178	245	मानकपुरा	99	98
216	बेलाली	97	100	246	मालीपुरा	133	126
217	बोथ्या	41	42	247	मीरधावन	151	155
218	बोदगांव	282	284	248	मुंडला	61	59
219	बोरी	132	129	249	मुखत्यारा	25	25
				250	मुन्डिया खेड़ा	13	11
	भ			251	मुराल्ला	175	177
220	भंवरदा	189	188	252	मेंहदी खेड़ा	75	73
221	भगांवा	170	165	253	मेहगांव	203	202
222	भगोरा	234	235	254	मेहता खेड़ी	152	150
223	भातुड़	235	234	255	मेवावां	14	15
224	भानबरड़	283	283	256	मोकनगांव	256	257
225	भिकार खेड़ी	12	10	257	मोगरगांव	101	95
226	भिकरिया	98	97	258	मोगावां	199	197
227	भीकूपुरा	32	30	259	मोहिदा	316	317
228	भीत खेड़ा	139	138				
229	भीलखेड़ी	117	114		र		
230	भुलगांव	192	194	260	रतनपुर	176	173
231	भुगदड	209	208	261	रतनपुरा	284	285
232	भेरुखेड़ा	60	57	262	रमठान	7	5
233	भोकर	291	286	263	रमाना	94	91
234	भोकरिया	305	306	264	राजना	67	67
235	भोगांव निपानी	201	203	265	राजपुरा	124	122
236	भोगांव सिपानी	202	201	266	राजपुरा	306	304
237	भोगासा	109	105	267	रामकुल्ला	83	83
238	भोपालपुरा	290	292	268	रामगढ़	177	179
239	भोमवाड़ा	276	274	269	रामपुरा	163	159
				270	रामपुरवा दुधवा	292	295
	म			271	रायझर	257	255
240	मठ पलासिया	82	85	272	रावत पलास्या	76	75
241	मधुपुरा	313	314	273	राबेर	214	211
242	मरदाना	220	219	274	राहड़ कोट	195	192
243	मलगांव	279	279	275	रुखड़ी	294	293

वर्णक्रमानुसार ग्रामों की सूची

क्रम संख्या	ग्राम का नाम	स्थानीय कोड नम्बर 1971	स्थानीय कोड नम्बर 1981	क्रम संख्या	ग्राम का नाम	स्थानीय कोड नम्बर 1971	स्थानीय कोड नम्बर 1981
1	2	3	4	1	2	3	4

24/1 बड़वाह तहसील

276	रूप खेड़ा	216	216	297	सबलपुरा	141	136
277	रूप खेड़ी	299	296	298	ससत्या खुर्द	102	96
278	रूप खेडी	200	196	299	ससत्या बुजुर्ग	103	103
279	रूपावर्ती	153	154	300	सांगवी	51	52
280	रूपाला	14	12	301	सालखेड़ा	50	49
				302	साला	252	253
	ल			303	साली खेड़ा	63	63
				304	सिंगार चोरी	307	302
281	लखनपुरा	84	82	305	सिकन्दर खेड़ी	236	232
282	लछोरा	241	238	306	सिरलाय	142	142
283	लाल्या खेड़ी	280	281	307	सुरतीपुरा	154	145
284	लालपुरा	42	41	308	सुरपाला	20	20
285	लिम्बी खुर्द	49	51	309	सुलगांव	86	86
286	लिम्बी बुजुर्ग	62	61	310	सुलतानपुरा	178	176
287	लोहारपुरा	125	120	311	सुसत्या	179	175
288	लोहारपुरा	140	140	312	सेन्धवा	52	46
289	लोहारी	277	277	313	सांगवी	217	217
290	लौंदी	85	81	314	सातखेड़ा	317	318
291	लौंदी	224	222	315	सापट	68	65
				316	सेमरला	171	172
	श			317	सेल्दा	228	227
				318	सेल्दा	33	33
292	शाहपुरा	221	221	319	सोरठी बारला	69	66
	स				ह		
293	सगड़िया	271	272	320	हनुमन्त्या	34	31
294	सताजना	250	250	321	हमीरपुरा	172	168
295	सनावद	300	297	322	हीरापुर	155	148
296	सबलपुरा	26	23	323	हीरापुर	264	264

24/2 महेश्वर तहसील

	अ				आ		
1	अजीतपुरा	35	35	3	आखीपुरा	136	136
2	अहिल्यापुरा	86	86	4	आवल्या	78	78

वर्णक्रमानुसार ग्रामों की सूची

क्रम संख्या	ग्राम का नाम	स्थानीय कोड नम्बर 1971	स्थानीय कोड नम्बर 1981	क्रम संख्या	ग्राम का नाम	स्थानीय कोड नम्बर 1971	स्थानीय कोड नम्बर 1981
1	2	3	4	1	2	3	4

24/2 महेश्वर तहसील

5	आशापुर	17	17	32	कोली खेड़ा	33	33
6	आसू खेड़ी	62	62				
					ख		
	इ						
				33	खेरगांव	204	204
7	इटावदी	38	38	34	खराड़ी	40	40
8	ईशकपुरा	58	58	35	खारिया	121	121
				36	खारिया	54	54
	उ			37	खेड़ी (कोदला)	164	164
9	उदेपुर	177	177	38	खेड़ी (पांडया घाट)	172	172
10	उरवाय	25	25				
					ग		
	क						
				39	गंगात खेड़ी	206	206
11	ककवाड़ा	71	71	40	गंगापुरा	43	43
12	कसरगांव	132	132	41	गगन तालाब	161	161
13	कराही	135	135	42	गड़बड़ी	185	185
14	करोंदिया	110	110	43	गढी	120	120
15	करोंदिया खुर्द	143	143	44	गवला	53	53
16	करोंदिया बुजुर्ग	142	142	45	गवलपुरा	158	158
17	करोली	34	34	46	गुलावड़	88	88
18	कवड़या	201	201	47	गूजर मोहना	21	21
19	कवड़या	97	97	48	गोगांवा	123	123
20	कवाणा	145	145	49	गोरधनपुरा	84	84
21	काकड़दा	7	8				
22	कांकरिया	32	32		घ		
23	काछी कुवा	18	18				
24	कान्या खेड़ी	29	29	50	घटया खेड़ी	153	153
25	कुंडया	99	99				
26	कुंडा	116	116		च		
27	कुंभ्या	171	171				
28	कुसुंभ्या	5	2	51	चंदीपुरा	183	183
29	केरवा खेड़ी	55	53	52	चक चौगावां	111	111
30	कोगावा	166	166	53	चक बठौली	196	196
31	कोदला	165	165	54	चक महेतवाड़ा	50	50

वर्णक्रमानुसार ग्रामों की सूची

क्रम संख्या	ग्राम का नाम	स्थानीय कोड नम्बर 1971	स्थानीय कोड नम्बर 1981	क्रम संख्या	ग्राम का नाम	स्थानीय कोड नम्बर 1971	स्थानीय कोड नम्बर 1981
1	2	3	4	1	2	3	4

24/2 महेश्वर तहसील

55	चक मातमूर	52	52		ठ		
56	चिदड़या	102	102				
57	चिखली	80	80	78	ठनगांव	70	70
58	चिनगुन	134	134				
59	चीराखान	174	174		ड		
60	चोगावां	112	112				
61	चोटया खरगोन	115	115	79	डिगांर	124	124
62	चोली	73	73	80	डेहरया	103	103
	छ				ढ़		
63	छोटा मेड़त्या	6	6	81	ढ़ापला	67	67
	ज				त		
				82	ताजपुरा	199	199
64	जलकोटा	45	45				
65	जलकोटी	46	46		द		
66	जलूद	65	65				
67	जामन्या	140	140	83	दखीपुरा	188	188
68	जामन्या	128	128	84	दाम खेड़ा	191	191
				85	देवनत्या	197	197
	झ				ध		
69	झापड़ी	105	105	86	धन्तड़	95	95
70	झारा	176	176	87	धरगांव	113	113
71	झिरन्या	162	162	88	धुवाटया	205	205
72	झिरन्या	85	85		न		
73	झिरबी	41	41				
				89	नजरपुर	66	66
	ट			90	नवरंगपुरा	77	77
				91	नान्द्रा	109	109
74	टिगरिया	122	122	92	नागझीरी	157	157
75	टूल्या	59	59	93	निमगुल	203	203
76	टेवर्डा	20	20	94	नीमगढ़	2	7
77	टेमरियाछ	13	13	95	नीमसर	155	155

वर्णक्रमानुसार ग्रामों की सूची

क्रम संख्या	ग्राम का नाम	स्थानीय कोड नम्बर 1971	स्थानीय कोड नम्बर 1981	क्रम संख्या	ग्राम का नाम	स्थानीय कोड नम्बर 1971	स्थानीय कोड नम्बर 1981
1	2	3	4	1	2	3	4

24/2 महेश्वर तहसील

प

96	पथराड़ खुर्द	125	125
97	पथराड़ बुजुर्ग	126	126
98	पाडया घाट	175	175
99	पाडल्या खुर्द	147	147
100	पाडल्या बुजुर्ग	144	144
101	पालदा	98	98
102	पालसूद	179	179
103	पिटामली	182	182
104	पीपल्या (खालसा)	26	26
105	पीपल्या खुर्द	170	170
106	पीपल्या देव	101	101
107	पीपल्या बुजुर्ग	167	167
108	पीपलपाटी जूनी	195	195
109	पेमपुरा	149	149

फ

110	पतेपुर	181	181
111	फिकरिया	163	163

ब

112	बांडेरा	129	129
113	बड़ा	49	49
114	बठौली	198	198
115	बड़दिया	72	72
116	बड़दिया सुतां	192	192
117	बड़वी	37	37
118	बड़वेल	22	22
119	बड़ा भैड़क्या	8	5
120	बनजारी	190	110
121	बबलाई	24	24
122	बवलाई	159	159
123	बरड़िया	31	31
124	बरलाय	189	189
125	बलसगांव	150	150
126	बहेगांव	173	173
127	बाकानेर	1	1
128	बाग केरया खेड़ी	56	56
129	बाग दरा	79	79
130	बाग सोमाखेड़ी	93	93
131	बिल बावड़ी	137	137
132	बिलाली	92	92
133	बेकल्या	75	75
134	बेरफड खुर्द	186	186
135	बोरदा	100	100
136	बोर बावड़िया	160	160

भ

137	भकलाय	81	81
138	भगड़पुरा	184	184
139	भवन तलाई	3	3
140	भसूंड़ा	117	117
141	भामपुरा	200	200
142	भूदरी	89	89

म

143	मंडलेश्वर कस्बा	208	208
144	मंदोरी	91	91
145	मदान्या	64	64
146	मनावर	16	16
147	मलखा खेड़ी	69	69
148	महम्मदपुरा	169	169
149	महेतवाड़ा	48	48
150	महेश्वर कस्बा	207	207
151	मर्क्षा	10	10
152	माचलपुर	187	187
153	मोतंदा	42	42

वर्णक्रमानुसार ग्रामों की सूची

क्रम संख्या	ग्राम का नाम	स्थानीय कोड नम्बर 1971	स्थानीय कोड नम्बर 1981	क्रम संख्या	ग्राम का नाम	स्थानीय कोड नम्बर 1971	स्थानीय कोड नम्बर 1981
1	2	3	4	1	2	3	4

24/2 महेश्वर तहसील

154	मातमूर	51	51		**श**		
155	मायन्या	87	87				
156	माल्या खेड़ी	139	139	182	शरीकपुरा	30	30
157	मिजौंपुर	36	36	183	शुजापुरा	168	168
158	मुंडया खेड़ी	138	138				
159	मुदापुरा	104	104		**स**		
160	मेल खेड़ी	9	9				
161	मोगावा	74	74	184	समराज	61	61
162	मोरीपुरा	114	114	185	समस्तपुरा	39	39
163	मोहद	96	96	186	समसपुरा	27	27
164	मोहद जिरात	94	94	187	सागरदा	90	90
165	मोहन्या	154	154	188	सांगवी	68	68
166	मोहनपुरा	178	178	189	साग खेड़ा	193	193
167	मोहना	28	28	190	सालीपुरा	19	19
168	मोहिदा	15	15	191	सिटोका	202	202
				192	सिरस्या	23	23
	र			193	सिराल्या	152	152
				194	सीतामऊ	106	106
169	रनगुन	133	133	195	सुरवा	127	127
170	राजपुरा	57	57	196	सुल्याखेड़ी	82	82
171	रावड़खाटी	12	12	197	सुलगाव	118	118
172	रामदड़	151	151	198	सुल्तान	108	108
173	रामदड़	130	130	199	सेजगांव	180	180
174	रामपुरा	131	131	200	सेमलदा	44	44
175	रोझ्याबारी	148	148	201	सेल	14	14
				202	सोमाखेड़ी	83	83
	ल						
					ह		
176	लखनपुरा	194	194				
177	लाड़वी	60	60				
178	लालपुरा	119	119	203	हड़की	63	63
179	लिम्बादित्य	47	47	204	हरसगाँव	107	107
				205	हिड़ोला गुवाड़ी	11	11
	व			206	हीरापुर	141	141
				207	हेलाबाबर	4	4
180	वणी	156	156	208	होदड़िया	146	146
181	वासली कुंडया	76	76				

वर्णक्रमानुसार ग्रामों की सूची

क्रम संख्या	ग्राम का नाम	स्थानीय कोड नम्बर 1971	स्थानीय कोड नम्बर 1981	क्रम संख्या	ग्राम का नाम	स्थानीय कोड नम्बर 1971	स्थानीय कोड नम्बर 1981
1	2	3	4	1	2	3	4

24/3 बड़वानी तहसील

अ

1	अजन्यापानी (ब.ग्रा.)	..	185
2	अंजराड़ा	68	69
3	अतर सम्भा	122	125
4	अम्बापानी (ब.ग्रा)	181	186
5	आमल्यापानी	26	26
6	अमल्यापानी (ब.ग्रा.)	180	188
7	अमलाली	4	3

आ

8	आवन्दा	6	6
9	आवली	73	74

इ

10	इडरी (ब.ग्रा.)	171	173

उ

11	उटावद	39	39
12	उबादगढ़ (ब.ग्रा.)	164	165
13	उमेदड़ा	188	112

ए

14	एकलरा	29	29

ओ

15	ओसाड़ा	67	67

क

16	कंजापानी (ब.ग्रा.)	..	187
17	कंजा कुवा (ब.ग्रा.)	184	192
18	कंडरा	64	59
19	कंडरा (ब ग्रा.)	160	162
20	कठोरा	11	11
21	कदवाल्या	123	126
22	करी	32	32
23	करी (ब.ग्रा.)	145	148
24	कल्याणपुरा	20	20
25	कसरावद	31	31
26	काजलमाता	15	14
27	काजलमाता (ब.ग्रा.)	187	191
28	कालाखेत	83	84
29	कालाखेत	132	135
30	कालाखेत (ब ग्रा.)	179	184
31	किराडी	94	96
32	कुम्भखेत	84	85
33	कुकरा	19	19
34	कुली (ब.ग्रा.)	150	177
35	केली	104	105
36	कोटबांधनी (ब. ग्रा.)	142	145

ख

37	खाजपुर	59	66
38	खेड़ी	35	35
39	खेरवानी (ब. ग्रा.)	148	151

ग

40	गंधावल	87	88
41	गजनेरा	30	30
42	गाताआरा (ब. ग्रा.)	175	179
43	गारिया	95	93
44	गुड़ी	63	58
45	गोठान्या	134	137
46	गोलगांव (ब. ग्रा.)	151	153
47	गोलपाटी बाड़ी (ब. ग्रा)	168	169

वर्णक्रमानुसार ग्रामों की सूची

क्रम संख्या	ग्राम का नाम	स्थानीय कोड नम्बर 1971	स्थानीय कोड नम्बर 1981	क्रम संख्या	ग्राम का नाम	स्थानीय कोड नम्बर 1971	स्थानीय कोड नम्बर 1981
1	2	3	4	1	2	3	4

24/3 बड़वानी तहसील

छ

48	घघसी	60	64
49	घोघसा (ब.ग्रा.)	149	176

च

50	चंदनदेवी	77	168
51	चाकल्या	75	76
52	चारतखेड़ा	115	118
53	चारपाटिया	88	89
54	चिकल्या	141	144
55	चिकल्या मलान	112	115
56	चिकलकुवाबाड़ी	92	94
57	चिचवान्या	169	170
58	चिप्या खेड़ी	58	65
59	चेरवी (ब. ग्रा.)	156	158
60	चौकी	80	81

ज

61	जांगरवा	1	5
62	जाई (ब.ग्रा.)	163	162
63	जाड़ा कहू	138	141
64	जामदा	21	21
65	जोवानी (ब.ग्रा.)	—	152
66	जुनाझिरा	133	136

झ

67	झरार (कामोद) (ब.ग्रा.)	167	168
68	झामर	90	91

ट

69	टपकला	121	124
70	टापर	81	82
71	टेमला	140	143

ठ

72	ठान	127	130
73	ठेंगचा	124	127

ड

74	डोंगरी (ब.ग्रा.)	161	163
75	डूमरा खोदरा	129	132
76	डोंगरगाव	99	100
77	डोंगल्यापानी	126	129

त

78	तलवाड़ा बुजुर्ग	49	49
79	तलून खुर्द	44	44
80	तलून बुजुर्ग	43	43
81	तांगड़ा	119	121
82	तुवरखेड़ा (ब.ग्रा.)	143	146

द

83	देवरात्या	86	87
84	देवगढ़ (ब.ग्रा.)	—	172
85	देहदला	33	33

ध

86	धंजारा (ब.ग्रा.)	144	147
87	धनोरा	40	40
88	धमनई	53	53
89	धमारिया	125	128
90	धमोड़ी	135	138
91	धाबा बावड़ी	55	55

वर्णक्रमानुसार ग्रामों की सूची

क्रम संख्या	ग्राम का नाम	स्थानीय कोड नम्बर 1971	स्थानीय कोड नम्बर 1981	क्रम संख्या	ग्राम का नाम	स्थानीय कोड नम्बर 1971	स्थानीय कोड नम्बर 1981
1	2	3	4	1	2	3	4

24/3 बड़वानी तहसील

न

92	नंदगांव	16	16	120	बरूखोदरा	114	117
93	नकटी माता	108	110	121	बलखड़	14	15
94	नलती (व.ग्रा.)	173	182	122	बालकुवां	50	50
95	नेवा (व.ग्रा.)	176	181	123	बावनगजा (व.ग्रा.)	178	183
96	नैनपुर	10	10	124	बिजासन	3	2
				125	बेगलगांव	100	101
				126	बेंड़ी फरताला (व.ग्रा.)	155	157
				127	बेरदा	91	92
				128	बोकराटा	82	83
				129	बोम्या	22	22
				130	बोरकुन्ड (व.ग्रा.)	157	159
				131	बोर खेडी	56	56
				132	बोरलाय	42	42
				133	बोरी	103	104

प

97	पंथगांव	93	95				
98	परवाल्या	131	154				
99	पलवट	78	79				
100	पांचपला उत्तर	136	139				
101	पांचपला दक्षिण	111	114				
102	पाटी	72	73				
103	पिछोड़ी	12	12				
104	पिपरकुण्ड (व.ग्रा.)	166	167				
105	पिपरी बुजुर्ग	41	41				
106	पिपलाज	38	38				
107	पिपलोद	37	37				
108	पेंडरा	17	17				
109	पोखलिया	96	97				
110	पोसपुर	61	63				

ब

111	बगुदा	34	34				
112	बजट्टा खुर्द	46	46				
113	बजट्टा बुजुर्ग	45	45				
114	बड़गांव	27	27				
115	बड़वानी (रे.ए.)	24	24				
116	बड़वानी खुर्द	23	23				
117	बुदी	69	70				
118	बबूलताड	7	7				
119	बमनाली	57	61				

भ

				134	भड़ारदा	137	140
				135	भवती	5	4
				136	भादल (व.ग्रा.)	146	149
				137	भामटा	9	9
				138	भिल खेड़ा	18	18
				139	भूराकुवां (व.ग्रा.)	185	193
				140	भैसारी	85	86

म

				141	मगरपाटी	174	180
				142	मतरकुण्ड	79	80
				143	मरदई	183	190
				144	मालूराना	113	116
				145	मुवासवाडा	77	78
				146	मेंडकीमाल (व.ग्रा.)	154	156
				147	मेघा	74	72
				148	मेनी माता	106	107
				149	मोरकट्टा	2	1

वर्णक्रमानुसार ग्रामों की सूची

क्रम संख्या	ग्राम का नाम	स्थानीय कोड नम्बर 1971	स्थानीय कोड नम्बर 1981	क्रम संख्या	ग्राम का नाम	स्थानीय कोड नम्बर 1971	स्थानीय कोड नम्बर 1981
1	2	3	4	1	2	3	4

24/3 बड़वानी तहसील

150	मोरानी (व.ग्रा.)	170	171		स		
	र			169	सजवानी	52	52
				170	सजवानी खाम	51	51
151	रमगांव	105	106	171	सनगांव	28	28
152	रातदियामाल	186	111	172	सागवारा (व.ग्रा.)	153	155
153	रानीपुरा	89	90	173	सामरखेड़ा	102	103
154	रायचुली	120	122	174	सावारियापानी	74	75
155	रेहगुन	54	54	175	सिन्धवानी (व.ग्रा.)	158	160
156	रेहगुन	118	123	176	सिन्धी	97	98
157	रोममाल (व.ग्रा.)	172	175	177	सिन्धी खोदरी	128	131
158	रोहर	62	57	178	सिपाई दुवाली	98	99
	ल			179	सिरसानी	13	13
				180	सिरस पानी (ग्र. ग्रा.)	..	174
159	लाईग्रापी(व.ग्रा.)	162	178	181	सिलावद	116	119
160	लिम्बो	65	60	182	सुखपुरी	109	109
161	लेखड़ा (व.ग्रा.)	152	154	183	सुस्ती खेड़ा	107	108
162	लोनसरा खुर्द	47	47	184	सेगांव	25	25
163	लोनसरा बुजुर्ग	48	48	185	सेगांव (आवली)	36	36
	व			186	सेमल्या खादरा	130	133
				187	सेमल्या खोदरा (व.ग्रा.)	182	189
164	वन (व.ग्रा.)	165	166	188	सेमलट (व.ग्रा.)	147	150
165	वरल्यापानी	101	102	189	सेमली	66	62
166	वलन	76	77	190	सोंदूल	8	8
167	वेदपुरी	139	142		ह		
168	वेरवाड़ा	70	71	191	हरला	159	161
				192	हिरकराय	110	113
				193	होलगांव	117	120

24/4 राजपुर तहसील

	अ			3	अजन्दी	64	64
				4	अतर संभा	105	105
1	अजड	6	6	5	अनन्तपुरा	51	51
2	अमलसांक	97	97	6	अमाली	39	39

वर्णक्रमानुसार ग्रामों की सूची

क्रम संख्या	ग्राम का नाम	स्थानीय कोड नम्बर 1971	स्थानीय कोड नम्बर 1981	क्रम संख्या	ग्राम का नाम	स्थानीय कोड नम्बर 1971	स्थानीय कोड नम्बर 1981
1	2	3	4	1	2	3	4

24/1 राजपुर तहसील

आ

7	आवल्या	176	176
8	आवली	1	1

इ

9	इन्द्रपुर (रेहटया)	160	160

उ

10	उचावद	127	127
11	उजवनी	121	121
12	उपला	163	163
13	उमरदा	41	41
14	उमरिया	134	134
15	ऊंची	152	152

ए

16	एकलबारा	164	164

ओ

17	ओझर	174	174

क

18	कपाल्या खेड़ी	37	37
19	करामतपुरा	38	38
20	काकरिया	62	62
21	कादवी	90	90
22	कालापानी	65	65
23	कासेल	140	140
24	किरमोही	12	12
25	कुकडिया खेड़ा	201	201
26	कुवां	69	69
27	कुसमरी	108	108
28	केरवा	68	68
29	केशरपुरा	11	11
30	कोयडिया	120	120

ख

31	खजूरी	83	83
32	खड़वया महू	161	161
33	खड़कल	111	111
34	खड़की	154	154
35	खापर खेड़ा	191	191
36	खेड़ी	45	45
37	खेड़ी खुर्द	17	17
38	खुरमपुरा	54	54

ग

39	गव्हा	172	172
40	गवला (चिचली)	27	27
41	गवला (नालवाय)	24	24
42	गोड़पुरा	103	103
43	गोलपुरा	175	175
44	गोलाटा	4	4

घ

45	घटटी	76	76
46	घटवा	42	42
47	घुसगाँव	179	179
48	घोलान्या	80	80

च

49	चकेरी	9	9
50	चिचली	25	25

वर्णक्रमानुसार ग्रामों की सूची

क्रम संख्या	ग्राम का नाम	स्थानीय कोड नम्बर 1971	स्थानीय कोड नम्बर 1981	क्रम संख्या	ग्राम का नाम	स्थानीय कोड नम्बर 1971	स्थानीय कोड नम्बर 1981
1	2	3	4	1	2	3	4

24/4 राजपुर तहसील

51	चितावल	82	82		त		
52	चैनपुरा	29	29				
53	चौतरिया	159	159	74	तक्यापुर	13	13
	छ			75	तलवाड़ा डेब	22	22
54	छापरी	128	128		द		
55	छोटा बड़दा	3	3	76	दतवाड़ा	5	5
56	छोटी खरमोर	92	92	77	दमदमी	147	147
	ज			78	दवानः	67	67
57	जरवाय	44	44	79	दानोद	158	158
58	जलखेड़ा	194	194	80	दाभड़	36	36
59	जलगोन	106	106	81	देवनली	192	192
60	जाहुर	81	81	82	देवला	63	63
61	जुलवानिया (खुरमपुरा)	59	59	83	देवला	173	173
62	जुलवान्या (रोड़)	101	101	84	देवाड़ा	57	57
63	जोड़ाई	167	167		न		
	झ			85	नंदगांव	34	34
64	झिरन्या	56	56	86	नंदगौव	146	146
65	झौल पीपरी	7	7	87	नरावला	155	155
	ट			88	नलनाय	19	19
66	टाकली	183	183	89	नादेड	187	187
67	टिटगारिया	30	30	90	नागलवाड़ी खुर्द	181	181
68	टेमला (कालापानी)	79	79	91	नागलवाड़ी बुजुर्ग	193	193
69	टेमला खुर्द	149	149	92	नावड़ा खेड़ी	26	26
70	टेमला (पानवा)	170	170	93	निहाली (जुलवानिया)	102	102
71	टेमला बुजुर्ग	150	150	94	निहाली (जोड़ाई)	168	168
	ठ			95	नीलकंठ	180	180
72	ठान	85	85		प		
73	ठीकरी	50	50	96	पलमूद	195	195
				97	पलासिया	8	8
				98	पाड़ला (कादवां)	91	91

वर्णक्रमानुसार ग्रामों की सूची

क्रम संख्या	ग्राम का नाम	स्थानीय कोड नम्बर 1971	स्थानीय कोड नम्बर 1981	क्रम संख्या	ग्राम का नाम	स्थानीय कोड नम्बर 1971	स्थानीय कोड नम्बर 1981
1	2	3	4	1	2	3	4

24/4 राजपुर तहसील

99	पाड़ला (बंजारी)	116	116		**म**		
100	पान्या	14	14				
101	पानवा	171	171	128	भटगवला	66	66
102	पिछोला	15	15	129	भमोरी	133	133
103	पीपर खेड़ा	55	55	130	भागसुर	138	138
104	पिपरी डेव	123	123	131	भामी	136	136
105	पीपरी बुजुर्ग	110	110	132	भीलखेड़ा	198	198
106	पीपल्या	126	126	133	भुलगांव	88	88
107	पुरा	32	32	134	भोरवाड़ा	177	177
	फ				**म**		
108	फत्यापुर	21	21	135	मंडवाड़ा	16	16
				136	मंडवाड़ी	169	169
	ब			137	मटली	166	166
				138	मंदरान्या	60	60
109	**बकवाड़ी**	95	95	139	मन्दील	144	144
110	**बंजारी**	118	118	140	मातपुर	186	186
111	**बघाड़**	189	189	141	मुन्डला	112	112
112	**बघाड़ी**	77	77	142	मेहगांव	23	23
113	**बजट्टा**	122	122	143	मोजाली खुर्द	199	199
114	**बड़गांव**	115	115	144	मोजाली बुजुर्ग	230	200
115	**बड़सलाया**	78	78	145	मोयदा	107	107
116	**बलगांव**	61	61	146	मोरगुन	109	109
117	**बांदर कच्छ**	75	75	147	मोरानी	142	142
118	**बाजड़**	96	96	148	मोहीपुरा	10	10
119	**बालसमुन्द**	182	182		**र**		
120	**बावड़या**	20	20				
121	**बिलवा डेव**	124	124	149	रडकोट	35	35
122	**बिलवानी**	157	157	150	रणगांव डेव	117	117
123	**बिलवारोड**	131	131	151	रणगांव रोड	98	98
124	**बुदरा**	143	143	152	रणगांव (लखनगांव)	74	74
125	**बोबलवाडी**	178	178	153	रसवा	28	28
126	**बोराली**	196	196	154	रहट कोट	53	53
127	**ब्राम्हणगांव**	33	33	155	राईपुरा	139	139

वर्णक्रमानुसार ग्रामों की सूची

क्रम संख्या	ग्राम का नाम	स्थानीय कोड नम्बर 1971	स्थानीय कोड नम्बर 1981	क्रम संख्या	ग्राम का नाम	स्थानीय कोड नम्बर 1971	स्थानीय कोड नम्बर 1981
1	2	3	4	1	2	3	4

24/4 राजपुर तहसील

156	राजपुर (रे ए.)	151	151		स		
157	रालामंडल	119	119	176	सजवाय	132	132
158	रई	89	89	177	सन्देवा	2	2
159	रुपखेड़ा	58	58	178	सनगांव	148	148
160	रेलवा खुर्द	84	84	179	सांगवी (भुलगांव)	87	87
161	रेलवा बुजुर्ग	113	113	180	सांगवी (ठान)	86	86
162	रेवजा	197	197	181	सांगोदा	114	114
163	रोझानी	100	100	182	साकड	135	135
				183	सालखेड़ा	104	104
	ल			184	साली कलाँ	188	188
				185	सालीटांडा (खुर्द)	185	185
164	लखनगांव	70	70	186	साली (भागसुर)	137	137
165	लफनगांव	190	190	187	सावरदा	165	165
166	लेहड़गांव	40	40	188	सिकन्दर खेड़ी	43	43
167	लाछी	153	153	189	सिदड़ी	162	162
168	लाडगांव	184	184	190	सिनसुन	141	141
169	लिंगवा	94	94	191	सिम्माला	47	47
170	लिम्बई	156	156	192	सिवाई	145	145
171	लोहारा	18	18	193	सुन्दरला	71	71
				194	सुराना	129	129
	व			195	सेगवाला	48	48
				196	सेमल्दा	72	72
172	वामवी	93	93				
173	विश्वनाथ खेड़ा	31	31		ह		
				197	हतीला	73	73
	श			198	हरनगांव	125	125
				199	हरिवड़	130	130
174	शाहपुरा	52	52	200	हलदड़	99	99
175	शेरपुरा	49	49	201	हसन खेड़ी	46	46

24/5 कसरावद तहसील

	अ			3	अदलपुरा	4	4
				4	अमलाथा	176	178
1	अकबरपुर	22	22	5	अवरकछ	147	149
2	अछावन	129	131	6	अहिल्यापुरा	44	44

वर्णक्रमानुसार ग्रामों की सूची

क्रम संख्या	ग्राम का नाम	स्थानीय कोड नम्बर 1971	स्थानीय कोड नम्बर 1981	क्रम संख्या	ग्राम का नाम	स्थानीय कोड नम्बर 1971	स्थानीय कोड नम्बर 1981
1	2	3	4	1	2	3	4

24/5 कसरावद तहसील

आ

7	अवाल्या	55	57

उ

8	उटावद	156	158
9	उमरिया	155	157

ए

10	एकलघरिया	48	50

ओ

11	ओझरा	125	127

औ

12	औरंगपुरा	11	11
13	औरंगपुरा	168	170

क

14	कठोरा	2	2
15	कठोरा	36	36
16	कनड़गाँव	161	163
17	कमोदवाड़ी	210	212
18	करौंदिया	45	45
19	कवडी	197	199
20	कसरावद खुर्द	46	46
21	कसरावद बुजुर्ग	34 (अ)	229
22	काकरीयाँव	41	41
23	काछीपुरा	21	21
24	काटकूर	49	51
5	कातरिया	109	111
26	कायत खेड़ी	189	191
27	किरगाव	214	216
28	कुंडया	90	92
29	कुसुमपुरा	98	100
30	कोंडापुरा	139	141
31	कोगावां	169	171
32	कोठड़ा	9	9

ख

33	खडकवाणी	63	65
34	खडकेल	64	66
35	खमलाय	170	172
36	खराड़ी खुर्द	222	224
37	खराड़ी बुजुर्ग	223	225
38	खल खुर्द	13	13
39	खल बुजुर्ग	14	14
40	खाम खेड़ा	205	207
41	खेड़ी	101	103
42	खेड़ी खुर्द	209	211
43	खेड़ी बुजुर्ग	220	223
44	खेमापुरा	6	6

ग

45	गवला	56	58
46	गिरडयाँव	201	203
47	गुजारी	102	104
48	गोटान्या	18	18
49	गोपालपुरा	123	125
50	गोल	150	152
51	गोलपुरा	194	196

घ

52	घाटबडया	1	1

वर्णक्रमानुसार ग्रामों की सूची

क्रम संख्या	ग्राम का नाम	स्थानीय कोड नम्बर 1971	स्थानीय कोड नम्बर 1981	क्रम संख्या	ग्राम का नाम	स्थानीय कोड नम्बर 1971	स्थानीय कोड नम्बर 1981
1	2	3	4	1	2	3	4

24/5 कसरावद तहसील

च

53	चंदनपुरी	132	134
54	चकरिया	193	195
55	चिचलाय	51	53
56	चिचली	7	7

ज

57	जरोली	12	12
58	जलखी	110	112
59	जलजोती	99	101
60	जहांगीरपुरा	75	77
61	जामन्या	95	97
62	जामन्या	225	227
63	जामला	134	136
64	जालनपुर	26	26
65	जावदा	128	130
66	जोतपुरा	80	82

झ

67	झिरन्या	217	219

ट

68	टिगरिया	178	180
69	टेमरनी	96	98

ड

70	डावरी	83	85
71	डेडगांव	199	201
72	डेहरिया	219	221
73	डोंगरगांव	27	27
74	डोमवाड़ा खुर्द	213	215
75	डोमवाड़ा बुजुर्ग	215	217
76	डोलानी	76	78

ढ

77	ढाल खेड़ी	25	25

त

78	तितरान्या	113	115
79	तेल्यांव	187	189

थ

80	थुवा खेड़ी	114	116

द

81	दखनीपुरा	78	80
82	दगड़ खेड़ी	85	87
83	दाभा	192	194
84	दुर्गापुर	203	205
85	दोगांवा	40	40

ध

86	धरमपुरी	121	123
87	धरमपुरी	154	156
88	धामनोद	65	67

न

89	नगांवा	10	10
90	नहार खेड़ी	177	179
91	नांदिया	185	187
92	नागरला	153	155
93	नाथ्यापुरा	50	52

वर्णक्रमानुसार ग्रामों की सूची

क्रम संख्या	ग्राम का नाम	स्थानीय कोड नम्बर 1971	स्थानीय कोड नम्बर 1981	क्रम संख्या	ग्राम का नाम	स्थानीय कोड नम्बर 1971	स्थानीय कोड नम्बर 1981
1	2	3	4	1	2	3	4
			24/5 कसराबद तहसील				
94	नानकुंड	212	214	121	बहादरपुरा	163	165
95	नायदड	73	75	122	बाजिटपुरा	1.6	115
96	नारायणपुरा	119	121	123	बाड़ी	171	173
97	निमरानी	16	16	124	बामखल	143	145
				125	बामंदा	54	56
	प			126	बामंदी	111	113
				127	बारदेवला	115	117
98	पंचदेवली	202	204	128	बावतेल	158	160
99	पथोरा	20	20	129	बाल्यापुरा	130	132
100	पागाखेड़ी	52	54	130	बालसमुन्द	24	24
101	पाटियापुरा	117	119	131	बाबरचा	100	102
102	पानवा	15	15	132	बिजगुन	70	72
103	पिपरी	160	162	133	बिठेर	126	128
104	पिपलगोन	186	188	134	बिल खेड	62	64
105	पिपलाई	164	166	135	बिलगांव	146	148
106	पीपरी	72	74	136	बिलवा	112	114
107	पीपल ओपा	61	63	137	बेगंदा	84	86
108	पोखर	97	99	138	बेगंदी	86	88
				139	बेसरकुण्ड	120	122
	फ			140	बैरागढ़	179	181
				141	बोथू	31	31
109	फाजिलपुरा	118	120	142	बोराबा	167	169
				143	बोराला	224	226
	ब			144	ब्राह्मण गांव	39	39
110	बड़गांव	35	35		भ		
111	बडवा	108	110				
112	बरखेड़ा	180	182	145	भग्यापुर	184	186
113	बरसलाय	140	142	146	भटयाण खुर्द	195	197
114	बलकवाड़ा	106	108	147	भटयाण बुजुर्ग	188	190
115	बलखड़	19	19	148	भनगांव	211	213
116	बलखड़ खुर्द	137	139	149	भमगांव	198	200
117	बलखड़ बुजुर्ग	138	140	150	भरन्या	191	193
118	बलगांव	23	23	151	भाटबडया	3	3
119	बलवाड़ा	200	202	152	भाड़ली	124	126
120	बहादरपुर	58	60	153	भातुड	206	208

वर्णक्रमानुसार ग्रामों की सूची

क्रम संख्या	ग्राम का नाम	स्थानीय कोड नम्बर 1971	स्थानीय कोड नम्बर 1981	क्रम संख्या	ग्राम का नाम	स्थानीय कोड नम्बर 1971	स्थानीय कोड नम्बर 1981
1	2	3	4	1	2	3	4

24/5 कसरावद तहसील

154	भीलगांव	29	29	184	रसीदपुर	46	47
155	भुलवांव	152	154	185	रेहमतपुर	30	30
156	भेसावद	77	79	186	रहिमाबाद	145	147
157	भोपाडी	220	222	187	राजपुरा	172	174
158	भोपालपुरा	104	106	188	रामपुरा	105	107
159	भोकरिया	92	94	189	रामपुरा	144	146
160	भोइन्दा	5	5	190	रायपुरा	149	151
				191	रूपखेड़ा	60	62
	म			192	रूणखेड़ा	142	144
				193	रेगवां	59	61
161	मकुन्दपुरा	69	71				
162	मगर खेड़ी	68	70		ल		
163	मथडाय	159	161				
164	मन्चर	141	143	194	लखनगांव	34	34
165	मलगांव	190	193	195	लश्करपुरा	165	167
166	मलसार	81	83	196	लालपुरा	175	177
167	महाराज खेड़ी	17	17	197	लेंडीपुरा	71	73
168	महेलपुरा	74	76	198	लेपा	174	176
169	माकड़ खेड़ा	37	37	199	लोहारी	103	105
170	मिर्जापुर	43	43				
171	मिर्जापुर	87	89		श		
172	मुखतारपुरा	94	96				
173	मुबारकाबाद	32	32	200	शाहबाद	46	48
174	मुरादाबाद	136	138	201	शिवरामपुरा	182	184
175	मुकुन्दपुरा	148	150				
176	मुलठान	207	209		स		
177	मेजमपुर	28	28				
178	मोगांवा	38	38	202	सलाटो	66	68
179	मोराला	221	223	203	सरवर देवला	162	164
180	मोहाडया	67	69	204	सलीमपुरा	53	55
181	मोहाली	196	198	205	ससाबरड़	183	185
				206	सहेजला	218	220
	र			207	साई खेड़ा	107	109
				208	सांगवी	157	159
182	रणगांव	42	42	209	सांगवी (खामखेड़ा)	204	206
183	रसूलां	88	90	210	साटकूर	47	49

वर्णक्रमानुसार ग्रामों की सूची

क्रम संख्या	ग्राम का नाम	स्थानीय कोड नम्बर 1971	स्थानीय कोड नम्बर 1981	क्रम संख्या	ग्राम का नाम	स्थानीय कोड नम्बर 1971	स्थानीय कोड नम्बर 1981
1	2	3	4	1	2	3	4

24/5 कसरावद तहसील

211	साडली	122	124	223	सोत खेड़ी	133	135
212	सातनपुरा	91	93	224	सोमापुरा	166	168
213	साधुपुरा	135	137		ह		
214	सामेड़ा	173	175				
215	सायता	33	33	225	हतोला	82	84
216	सावदा	127	129	226	हमीरपुरा	181	183
217	सिनगुन	89	91	227	हीरापुर	79	81
218	सीपटान	151	153	228	हीरापुर	208	210
219	सुर्वा	93	95		ज्ञ		
220	सुर्वी	216	218				
221	सेलानी	131	133	229	ज्ञानपुरा	8	8
222	सोत खेड़ी	57	59				

24/6 सेंधवा तहसील

	अ				उ		
1	अम्बापड़ाव (व.ग्रा.)	--	270	13	उमरखेंया (व.ग्रा.)	252	252
2	अवावतार	236	236	14	उमरटी	101	101
3	अजरिया (व.ग्रा.)	265	280	15	उमरयापानी	218	218
4	अडनदी (व.ग्रा.)	267	282	16	उमरयापानी (व.ग्रा.)	262	277
5	अन्जनगांव	57	57	17	उमरी उर्फ लाकड़या	69	69
6	अलबड़	187	187		ओ		
7	अलखड (व.ग्रा.)	--	257				
	आ			18	ओमवाड़ा	161	161
8	आछली	49	49		क		
9	आमझिरी	140	140				
10	आमझिरी	224	224	19	कंजापानी (व ग्रा.)	--	258
11	आमदा	153	153	20	कन्नडगाँव	37	37
	इ			21	कमोदबाड़ा	122	122
				22	करणपुरा	133	133
12	इनायकी	220	220	23	कानपुरी (व.ग्रा.)	--	261

वर्णक्रमानुसार ग्रामों की सूची

क्रम संख्या	ग्राम का नाम	स्थानीय कोड नम्बर 1971	स्थानीय कोड नम्बर 1981	क्रम संख्या	ग्राम का नाम	स्थानीय कोड नम्बर 1971	स्थानीय कोड नम्बर 1981
1	2	3	4	1	2	3	4

24/6 सेंधवा तहसील

24	कलालदा	13	13	57	खुरमाबाद	221	221
25	काकरिया	46	46	58	खेड़ी	34	34
26	कानपुरी	205	205	59	खेतिया रे ए.	272	288
27	कानसुन	157	157	60	खोकर अम्बा	234	234
28	कामोद	112	112	61	खोकरी	109	109
29	कामोद	228	228	62	खोड़ा मौहली	141	141
30	कालाअंबा (व.ग्रा.)	244	244				
31	कालापाट	61	61		ग		
32	कालीकुन्डी (व.ग्रा.)	264	279				
33	किरचाली	75	75	63	गवाड़ी	42	42
34	कुकडिया	26	26	64	गवाली (व.ग्रा.)	249	249
35	कुन्जरवाड़ा (व.ग्रा.)	—	259	65	गुमड़या खुर्द	194	194
36	कुन्जरी	38	38	66	गुमड़या बुजुर्ग	193	193
37	कुन्डया	85	85	67	गुमडिया (व.ग्रा.)	—	264
38	कुमठाना	73	73	68	गेन्दरी	188	188
39	कुसुम्या	201	201	69	गेरघाटी	108	108
40	कुसमी	116	116	70	गोगबाड़ा	145	145
41	केरमला	95	95	71	गोदी	52	52
42	केलपानी	225	225	72	गोडानी माल (व.ग्रा.)	263	278
43	केवली (व.ग्रा.)	253	253	73	गोरीखेड़ा	177	177
44	कोट किराड़ी	80	80				
45	कोलकी	84	84		घ		
46	कोल खेड़ा	63	63				
				74	घटटया	189	189
	ख			75	घावर खेड़ा	4	4
				76	घुडत्राल	60	60
47	खटटी	107	107	77	घेगाँव	98	98
48	खड़किया	23	23	78	घोड़ल्यापानी	207	207
49	खडकी	156	156	79	घोडल्या (व ग्रा.)	—	265
50	खड़की (व.ग्रा.)	248	248				
51	खड़ीखम	166	166		च		
52	खपाड़ा (व ग्रा.)	268	283				
53	खमपानी (व.ग्रा.)	---	260	80	चाचरियापाटी	79	79
54	खमपानी	203	203	81	चाटली	25	25
55	खापरखेड़ा	231	231	82	चारलीपीठा (व.ग्रा.)	—	267
56	खूटवाड़ा	90	90	83	चिखल्दा	172	172

वर्णक्रमानुसार ग्रामों की सूची

क्रम संख्या	ग्राम का नाम	स्थानीय कोड नम्बर 1971	स्थानीय कोड नम्बर 1981	क्रम संख्या	ग्राम का नाम	स्थानीय कोड नम्बर 1971	स्थानीय कोड नम्बर 1981
1	2	3	4	1	2	3	4
		24/6 सेंधवा तहसील					
84	चिखली	59	59	114	झापड़ी पाडला	117	117
85	चिखली	97	97	115	झापड़ी माल (व.ग्रा.)	270	285
86	चिचबा	39	39	116	झिरी जामली	126	126
87	चिचवान्या	168	168	117	झोपाली	5	5
88	चिथरी	71	71		ट		
89	चिरमिरया	240	240				
90	चिलारया	239	239				
91	चूनाभट्टी	186	186	118	टिबाली	115	115
	ज			119	टेमला	149	149
				120	टेमली	137	137
92	जलगोन	179	179		ड		
93	जामटी	106	106				
94	जामन्या	44	44	121	डोंगरगाव	47	47
95	जामन्या	119	119	122	डोंगल्या (व.ग्रा.)	247	247
96	जामन्या	200	200	123	डोंगल्यापानी	204	204
97	जामन्या (व.ग्रा.)	..	262	124	डोकल्यापानी (व ग्रा.)	261	276
98	जामपाटी	118	118		त		
99	जामली	12	12				
100	जाल्यापानी(व.ग्रा.)	251	251				
101	जाहुर	146	146	125	तलाब	199	199
102	जूहसुडा (व ग्रा.)	256	271	126	तालाब (व.ग्रा.)	..	256
103	जूनापानी	154	154	127	तिल्ली खेत (व.ग्रा)	..	268
104	जुलवानिया	19	19				
105	जुलवानिया	227	227		द		
106	जूनापानी (व.ग्रा.)	..	286				
107	जैतपुरा	181	181				
108	जागवाड़ा	27	27	128	दिवड्या	182	182
	झ			129	दिवानिया	33	33
				130	दुगानी	100	100
109	झरीनानी (व. ग्रा.)	246	246	131	दूध खेड़ा	99	99
110	झरीमाता	206	206	132	देवधर	183	183
111	झरीमाता (व.ग्रा.)	..	266	133	देवली	103	103
112	झाकर	216	216	134	दोदवाड़ा	2	2
113	झागरा (व.ग्रा.)	269	284	135	दोदवाड़ा	162	162

वर्णक्रमानुसार ग्रामों की सूची

क्रम संख्या	ग्राम का नाम	स्थानीय कोड नम्बर 1971	स्थानीय कोड नम्बर 1981	क्रम संख्या	ग्राम का नाम	स्थानीय कोड नम्बर 1971	स्थानीय कोड नम्बर 1981
1	2	3	4	1	2	3	4

25/6 सेंधवा तहसील

ल

253	लंगड़ी मोहड़ी	72	72
254	लवाणी	11	11

व

255	वक्षर	214	214
256	वनीहार	16	16
257	वरल्यापानी	208	208
258	वरला	92	92
259	वांभरा	167	167
260	वाघया	68	68
261	वासन्यापानी (व.ग्रा.)	243	243
262	वासदी	29	29

श

263	शाहपुरा	51	51
264	शिवन्यापानी	64	64
265	शिवनी (व.ग्रा.)	245	245

स

266	सकराली खुर्द	174	174
267	सकराली बुजुर्ग	173	173
268	सलोन	198	198
269	सांपखडकी	191	191
270	साकड़	24	24
271	सालून व .ग्रा.)	—	263
272	सिदडी	212	212
273	सिलदड़	20	20
274	सिवन्या	78	78
275	सीरवेल	226	226
276	सुरानी	81	81
277	सुलगाव	213	213
278	सेकड़ मुहाली	28	28
279	सेगवी	43	43
280	सेन्धवा रे.ए.	271	287
281	सेमल्या	9	9
282	सेली	93	93
283	सोन खेड़ी	238	238
284	सोलदन	83	83

ह

285	हरन्या	163	163
286	हिमवा	94	94
287	हिन्दली	53	53
288	होल	91	91

24/7 खरगोन तहसील

अ

1	अंजनगांव	337	337
2	अकावल्या	86	86
3	अगरबाई	301	301
4	अघावन	93	93
5	अतरली	214	214
6	अनकवाड़ी	256	256
7	अम्बाखेड़ा	239	239
8	अम्बा (देवली)	200	200
9	अम्बा (व. ग्रा)	369	369

आ

10	आछलवाड़ी	49	49
11	आदमपुरा	164	164

वर्णक्रमानुसार ग्रामों की सूची

क्रम संख्या	ग्राम का नाम	स्थानीय कोड नम्बर 1971	स्थानीय कोड नम्बर 1981	क्रम संख्या	ग्राम का नाम	स्थानीय कोड नम्बर 1971	स्थानीय कोड नम्बर 1981
1	2	3	4	1	2	3	4
			24/7 खरगोन तहसील				
12	आमल्यापानी (व.ग्रा.)	373	373	40	किसनपुरा	333	333
13	आरामपुरा	150	150	41	कुंडिया	115	115
14	आवली	23	23	42	कुकडोल	216	216
15	आवली (बिस्टन)	287	287	43	कुम्भी	370	370
16	आसनगांव	101	101	44	कुम्हार खेड़ा	212	212
	इ			45	कुम्हार बरडी	371	371
				46	केली	57	57
17	इच्छापुर	25	25	47	केशवपुरा	179	179
18	इदारतपुरा	95	95	48	कोठा खुर्द	220	220
19	इमलीपुरा	21	21	49	कोठा बुजुर्ग	221	221
20	इस्लामपुरा	247	247	50	कोल्यापुरा	187	187
21	इसाकपुरा	313	313	51	कोलखेड़ा	47	47
22	इब्राहिमपुरा	122	122		ख		
	उ			52	खतवास	204	204
23	उदयपुर	295	295	53	खापर जामली	352	352
24	उन खुर्द	75	75	54	खामखेड़ा (नागझिरी)	297	297
25	उन बुजुर्ग	74	74	55	खामखेड़ा (टप्पा सेगांव)	43	43
26	उपड़ी	60	60	56	खारदा	118	118
27	उबदी	85	85	57	खारया	245	245
28	उमरखाली	224	224	58	खेड़ी खानपुरा	137	137
29	उमरिया (अंजनगांव)	338	338	59	खेड़ी खुर्द (नवलपुर)	109	109
30	उमरिया (व.ग्रा.)	364	364	60	खेड़ी खुर्द (मोहना)	229	229
	क			61	खेड़ी बुजुर्ग	166	166
				62	खैरकुन्डी	392	392
31	कदवाली	347	347	63	खोलगांव	2	2
32	कनडपुरा	217	217		ग		
33	कमोदबाड़ा	30	30	64	गंधावड़	24	24
34	करियापुरा	264	264	65	ग्यामपुरा (गाड़ाघाट)	319	319
35	करही	249	249	66	ग्यासपुरा (टप्पा सेगांव)	34	34
36	कल्याणपुरा	177	177	67	गढ़ी	339	339
37	काजलपुरा	306	306	68	गलतार	269	269
38	काबरी	359	359	69	गवला	27	27
39	किसनपुरा	156	156	70	गाटलाखेड़ी	5	5

वर्णक्रमानुसार ग्रामों की सूची

क्रम संख्या	ग्राम का नाम	स्थानीय कोड नम्बर 1971	स्थानीय कोड नम्बर 1981	क्रम संख्या	ग्राम का नाम	स्थानीय कोड नम्बर 1971	स्थानीय कोड नम्बर 1981
1	2	3	4	1	2	3	4

24/7 खरगोन तहसील

71	गाडाघाट	324	324	99	छटलगांव बुजुर्ग	293	293
72	गारी	268	268	100	छालपा	94	94
73	गावसन	191	191	101	छिपीपुरा	67	67
74	गुजरबावड़ी	358	358		ज		
75	गुजरबावड़ी	377	377				
76	गुलशिरा	387	387	102	जंजाल्या	201	201
77	गुवाड़ी	141	141	103	जगन्नाथपुरा	286	286
78	गोनटया	367	367	104	जमशेदपुरा	134	134
79	गोपालपुरा	139	139	105	जमशेदपुरा	165	165
80	गोपालपुरा (डेमरना)	335	335	106	जमोठी	35	35
81	गोपालपुरा (ब.ख.)	363	363	107	जलगोन	39	39
82	गोपालपुरा (बिस्टन)	261	261	108	जलालाबाद	355	355
83	गोलपुरा	64	64	109	जसवन्तपुरा	227	227
84	गोलवाड़ी	42	42	110	जामन्या (गुवाली)	119	119
	घ			111	जामन्या (टप्पा सेगांव)	38	38
				112	जामन्यापानी	260	260
85	घटटी (नागझिरी)	299	299	113	जामला	211	211
86	घटटी (बिस्टन)	290	290	114	जामली	210	210
87	घुमरिया खेड़ी	312	312	115	जामुनपाटी	384	384
88	घुघरी	16	16	116	जुलवानिया (घुगरियाखेड़ी)	311	311
89	घेगांव	10	10	117	जैतापुर	151	151
90	घोटया	77	77	118	जेतापुर (बन्हेर)	285	285
	च			119	जोगवाड़ा	53	53
				120	जोजनखेड़ी	322	322
91	चदावड़	29	29	121	जोजलवाड़ी	58	58
92	चंदावड़ (मातुड़)	278	278		झ		
93	चरी	304	304				
94	चरीपुरा	237	237	122	झगड़ी	346	346
95	चिचगढ़	54	51		ट		
96	चिचली	51	54				
97	चौड़ी	171	171	123	टेमरना	331	331
	छ			124	टेमरनी	325	325
				125	टेमला	83	83
98	छटलगांव खुर्द	305	305	126	टेमा	318	318

वर्णक्रमानुसार ग्रामों की सूची

क्रम संख्या	ग्राम का नाम	स्थानीय कोड नम्बर 1971	स्थानीय कोड नम्बर 1981	क्रम संख्या	ग्राम का नाम	स्थानीय कोड नम्बर 1971	स्थानीय कोड नम्बर 1981
1	2	3	4	1	2	3	4

24/7 खरगौन तहसील

ठ

127	ठिबगांव खुर्द	113	113
128	ठिबगांव बुजुर्ग	116	116

ड

129	डाबरिया	307	307
130	डालका	174	178
131	डालकी	72	72
132	डेहरी	9	9
133	डोगरगांव	15	15
134	डोंगरगांव खुर्द	112	112
135	डोंगर चिचली	190	190
136	डौल	288	288

ढ

137	ढाबला	231	231
138	ढाबला	275	275

त

139	तलकपुरा	37	37
140	तलघर	385	385
141	ताराबोवडी	388	388
142	तितपुर	226	226
143	तीरी	48	48
144	तुकलाबाद	145	145

थ

145	थरड़पुर	240	240

द

146	दगानपुर	129	129
147	दसंगा	14	14
148	दसनावल	6	6
149	दसनावल (तखत)	327	327
150	दाऊत खेड़ी	341	341
151	दानापुर	138	138
152	दाभड़	80	80
153	दाम खेडा	44	44
154	दाम खेड़ा	160	160
155	दाम खेड़ा	383	383
156	दाम खेड़ा(करियापुरा)	266	266
157	दारापुर	155	155
158	देजला	362	362
159	देवझिरी	389	389
160	देवनल्या	357	357
161	देवलगाँव	310	310
162	देवली	63	63
163	देवली	198	198
164	देवाड़ा	242	242
165	दोमवाडा	41	41
166	दौलत पिपरी	26	26

ध

167	धनोरा	207	207
168	धरमपुरी	353	353
169	धूलकोट	236	236

न

170	नंदगांव (बगुद)	87	87
171	नंदगांव मेधा	172	172
172	न्यामतपुरा	251	251
173	नया विलवा	376	376
174	नरसिंगपुरा	173	173
175	नवलपुरा	107	107
176	नवाबपुरा	148	148

वर्णक्रमानुसार ग्रामों की सूची

क्रम संख्या	ग्राम का नाम	स्थानीय कोड नम्बर 1971	स्थानीय कोड नम्बर 1981	क्रम संख्या	ग्राम का नाम	स्थानीय कोड नम्बर 1971	स्थानीय कोड नम्बर 1981
1	2	3	4	1	2	3	4

25/7 खरगोन तहसील

177	नांदया	368	368		ब		
178	नागझिरी	303	303				
179	नानरखेड़ी	235	235	207	बंजारी	12	12
180	नाघटी	215	215	208	बगुद	84	84
181	नान्द्री	248	248	209	बघवा	13	13
182	नारायणपुरी	103	103	210	बड़गांव (सिगनूर)	329	329
183	नाहरखोदरा	390	390	211	बड़गांव (नागझिरी)	309	309
184	निम्बोला	222	222	212	बड़या	361	361
185	निमगुल	97	97	213	बड़ी	375	375
186	निमवाडी (बनग्राम)	386	386	214	बड़ा	1	1
187	नीमघाटी	379	379	215	बन्हेर	280	280
				216	बनहूर (जामन्या)	259	259
	प			217	बनीहार(टप्पा सेगांव)	56	56
				218	बरखेड़ा	18	18
188	पंधान्या	92	92	219	बरडिया	158	158
189	पचम्बा	243	243	220	बरूह	193	193
190	पनबाड़ा	62	62	221	बलखंड खुर्द	270	270
191	पनाली	59	59	222	बलखंड बुजुर्ग	258	258
192	पलास खुर्द	354	354	223	बलगांव	298	298
193	पान्यादड	11	11	224	बलवाडी (मोहना)	228	228
194	पान्यादड	68	68	225	बलवाडी (सोनीपुरा)	147	147
195	पिपरखेड़ा	218	218	226	बहादरपुरा	167	167
196	पिपराटा	105	105	227	बहादरपुरा (मोहना)	234	234
197	पिपरी	82	82	228	बागदरा	274	274
198	पिपरीपालट	345	345	229	बागदरी	244	244
199	पिपलई	332	332	230	बाड़ी खुर्द	253	253
200	पिपलझोपा	91	91	231	बाड़ी बुजुर्ग	254	254
201	पीपलझोपा	348	348	232	बाणगंगा	250	250
202	पैनपुर	223	223	233	बालापुर	131	131
203	पोखर खुर्द	96	96	234	बालावाद	334	334
204	पोखर बुजुर्ग	99	99	235	बावली	252	252
				236	बाँसखेड़ी	262	262
	फ			237	बिजलगाँव	114	114
				238	बिजलगाँव बुजुर्ग	146	146
205	फतेपुर	294	294	239	बिड	111	111
206	फाजिलपुरा	157	157	240	बिरला	36	36

वर्णक्रमानुसार ग्रामों की सूची

क्रम संख्या	ग्राम का नाम	स्थानीय कोड नम्बर 1971	स्थानीय कोड नम्बर 1981	क्रम संख्या	ग्राम का नाम	स्थानीय कोड नम्बर 1971	स्थानीय कोड नम्बर 1981
1	2	3	4	1	2	3	4

24/7 खरगोन तहसील

241	बिरोटी	153	153	271	मदनी खुर्द	232	232
242	बिलखेड़	123	123	272	मदनी बुजुर्ग	233	233
243	बिलाली	316	316	273	मनचर	292	292
244	बिस्टान	291	291	274	मनावर	162	162
245	बदया	219	291	275	ममदीया	340	340
246	बोड़ियापुरा	186	186	276	मलकापुर	128	128
247	बेलमार	144	144	277	मवासमाल	391	391
248	बेहरामपुरा	317	317	278	महम्मदपुर	130	130
249	बैजापुर (सुरपाला)	127	127	279	महादेव पड़ाव	374	374
250	बैजापुरा	185	185	280	महारेल	277	277
251	बोकरानिया	382	382	281	महु कुन्डया	205	205
252	बोरखेड़ा	343	343	282	महुगांव	69	69
253	बोरगांव (बिलखेड़)	121	121	283	महुमांडली	289	289
254	बोरगाव बुजुर्ग	106	106	284	मांगरुल खुर्द	110	110
255	बोरगांव बुजुर्ग	152	152	285	मांगरुल बुजुर्ग	142	142
256	बोरदा	28	28	286	माँड़वखेड़ा	276	276
257	बोरी	61	61	287	माकली	196	196
	भ			288	मानपुर	208	208
				289	मानपुरा (भातुड़)	284	284
258	भग्यापुर	246	246	290	मालखेड़ा	372	372
259	भगवानपुरा	241	241	291	मुकलिसपुरा	170	170
260	भड़वाली	66	66	292	मुतिजापुर	314	314
261	भमोरी खुर्द	33	33	293	मुलठान	279	279
262	भमोरी बुजुर्ग	8	8	294	मूसापुरा	392	392
263	भसनेर	206	206	295	मेनगांव	104	104
264	भाड़ली	108	108	296	मेनगांव खुर्द	136	136
265	भातुड़	281	281	297	मेहरजा	308	308
266	भानपुरा	100	100	298	मोगरगांव	344	344
267	भिकारखेड़ी	40	40	299	मोघन	300	300
268	भीलखेड़ा	194	194	300	मोठापुर	20	20
269	भुलवानिया	360	360	301	मोमिनपुरा	169	169
	म			302	मोरीपुरा	225	225
				303	मोहनपुरा	271	271
				304	मोहना	230	230
270	मगरिया	140	140	305	मौसमपुरा	117	117

वर्णक्रमानुसार ग्रामों की सूची

क्रम संख्या	ग्राम का नाम	स्थानीय कोड नम्बर 1971	स्थानीय कोड नम्बर 1981	क्रम संख्या	ग्राम का नाम	स्थानीय कोड नम्बर 1971	स्थानीय कोड नम्बर 1981
1	2	3	4	1	2	3	4

24/7 बरगोन तहसील

य

305	यशवन्तगढ़	282	282

र

307	रजूर	88	88
308	रजूरा	192	192
309	रतनगाँव	81	81
310	रतनपुरा	255	255
311	रमणगाँव	90	90
312	रसगांगली	342	342
313	रसगांव	4	4
314	रसुलपुरा	213	213
315	रहीमपुरा	168	168
316	राजपुरा (करियापुरा)	265	265
317	राजपुरा (नागझिरी)	302	302
318	राजमली	349	349
319	रामपुरा (आसनगाँव)	102	102
320	रामपुरा (रजूर)	89	89
321	रायपुरा	178	178
322	रायबिड	176	176
323	रायसागर	350	350
324	रुपखेड़ा	323	323
325	रुपगढ़	351	351
326	रेटवा	330	330
327	रेहगुन	45	45
328	रोमचिचली	184	184
329	रोहिणी	120	120
330	रोडी	199	199

ल

331	लतीपुरा	188	188
332	लतीफपुरा	19	19
333	लाखी	315	315
334	लालपुरा	263	263
335	लाहोरपानी	381	381
336	लिखखी	22	22
337	लिपनी तालाब	356	356
338	लिमबाड़ी	328	328
339	लेहकू	52	52
340	लोनारा (डेहरी)	7	7
341	लोनारा (बिस्टन)	257	257
342	लोहारी	183	183

व

343	वडया	189	189
344	वणार	202	202
345	वनिहार	197	197
346	वनिहार (घोट्या)	78	78
347	वसाली	272	272
348	वामनपुरी	380	380

श

349	शाहपुरा	143	143
350	शाहपुरा	73	73
351	शाहपुरा (गोगांव)	125	125
352	शाहपुरा (देवली)	195	195
353	शाहबाजपुरा	296	296

स

354	सरवर देवला	267	267
355	सतावड़	31	31
356	सतावड़ (चिचगढ़)	50	50
357	सरदपुरा	55	55
358	सांगवी (जलालाबाद)	65	65
359	सांगवी (हीरापुर)	203	203
360	साईखेड़ा	17	17
361	सातपाटी	365	365

वर्णक्रमानुसार ग्रामों की सूची

क्रम संख्या	ग्राम का नाम	स्थानीय कोड नम्बर 1971	स्थानीय कोड नम्बर 1981	क्रम संख्या	ग्राम का नाम	स्थानीय कोड नम्बर 1971	स्थानीय कोड नम्बर 1981
1	2	3	4	1	2	3	4

24/7 खरगोन तहसील

362	साह्या	32	32	379	सुलतानपुरा	135	135
363	सालवन	76	76	380	सेंगवी	70	70
364	सिकन्दरपुर	161	161	381	सेगाँव	3	3
365	सिरवेल	366	366	382	सेजला	283	283
366	सिगनूर	336	336	383	सोनगाँव	133	133
367	सिनखेड़ा	163	163	384	सोनतलाब	175	175
368	सिनखेड़ी	71	71	385	सोनीपुरा	149	149
369	सिबार	132	132	386	सोला	320	320
370	सिरपुर	154	154	387	श्रीखण्डी	181	181
371	सिलोटिया (केशवपुरा)	182	182				
372	सिलोटिया (घुगरियाखेड़ी)	321	321		ह		
373	सीतापुरी	46	46	388	हनुमंत्या	180	180
374	सुखपुरी	159	159	389	हमीरपुरा	378	378
375	सुखपुरी (धुलकोट)	238	238	390	हसनपुरा	98	98
376	सुतार खेड़ी	126	126	391	हीरापुर (जामली)	209	209
377	सुरपाला (दामड़)	79	79	392	हीरापुर (टेमनी)	326	326
378	सुरपाला (गोगाँव)	124	124	393	हीरापुर (देवली)	273	273

24/8 भीकनगांव तहसील

	अ			10	आवल्या	30	30
				11	आमापुरी नानकोडी	206	207
1	अंजनगांव	136	137		इ		
2	अदड़	13	15	12	इरपुर	205	206
3	अगास्या	84	83	13	इगरिया	99	101
4	अम्बाडीचर	201	200				
5	अरदला	85	88		उ		
6	अहिर खेड़ा	21	21	14	उंट खेड़ा	127	128
7	अमन खेड़ी	123	122	15	उदयपुर	182	182
				16	उमरदड़	103	98
	आ			17	उमरिया	25	25
8	आखापुरा	32	32		ए		
9	आमापुरी	188	190	18	एकतासा	156	156

वर्णक्रमानुसार ग्रामों की सूची

क्रम संख्या	ग्राम का नाम	स्थानीय कोड नम्बर 1971	स्थानीय कोड नम्बर 1981	क्रम संख्या	ग्राम का नाम	स्थानीय कोड नम्बर 1971	स्थानीय कोड नम्बर 1981
1	2	3	4	1	2	3	4

24/8 श्रीकरण वि तहसील

औ

19	औरंगपुरा	134	136

क

20	ककड़ गाँव	3	4
21	कटझोरा	221	222
22	कमोद वाड़ा	90	90
23	करान्या	79	81
24	कांझर	132	132
25	काकरिया	240	237
26	काकोड़ा (व.ग्रा.)	249	251
27	काल्याखेड़ी	105	103
28	कालधा	138	139
29	कालबरड़	22	22
30	कालीकराय	226	226
31	कुढी (व.ग्रा.)	252	252
32	कुसम्ब्या	223	223
33	केदवा जागीर	110	109
34	केशवपुरा	37	36
35	कोठड़ा	74	74
36	कोठा खुर्द (व.ग्रा.)	261	261
37	कोठा बुजुर्ग (व.ग्रा.)	266	266
38	कोट बड़ी (व.ग्रा.)	258	258
39	कोदला (जागीर)	112	112
40	कोदला खालसा	111	111
41	कोडियाखाल	162	163

ख

42	खड़क्या नदी (व.ग्रा.)	264	264
43	खराड़ी	62	62
44	खानपुरा	4	5
45	खामीद	88	86
46	खारवा	87	84
47	खारिया माल (व.ग्रा.)	247	250
48	खुड़गाँव	46	45
49	खेड़ा जागीर	45	46
50	खेरदा	147	146
51	खोई	181	180
52	खोलवा	40	35

ग

53	गवतखेड़ी	69	70
54	गवल	133	133
55	गवल खेड़ा	183	185
56	गवला	193	193
57	गाडग्या आम (व.ग्रा.)	273	274
58	गाना	202	203
59	गायवेंडा	190	191
60	गुवाड़ा (व.ग्रा.)	256	256
61	गोरखपुर	211	211
62	गोराडिया जागीर	102	105
63	गोराड़िया खालसा	101	102
64	गोविन्दपुरा	167	166
65	गौरीपुरा	159	160

घ

66	घोघनाथ	20	19
67	घोड़ी खुर्द	76	76
68	घोड़ी बुजुर्ग	238	236

च

69	चिखलवास	168	167
70	चिरागपुरा	163	162
71	चिरिया (व.ग्रा.)	242	242
72	चैनपुर	208	204
73	चोपाली (व.ग्रा.)	248	249
74	चौंड़ी	135	134
75	चौड़ी	18	18

वर्णक्रमानुसार ग्रामों की सूची

क्रम संख्या	ग्राम का नाम	स्थानीय कोड नम्बर 1971	स्थानीय कोड नम्बर 1981	क्रम संख्या	ग्राम का नाम	स्थानीय कोड नम्बर 1971	स्थानीय कोड नम्बर 1981
1	2	3	4	1	2	3	4

24/8 भीकनगांव तहसील

छ

76	छिरवा	31	31
77	छिलटिया	98	101
78	छेड़िया	200	198

ज

79	जैसिंगपुरा	49	49
80	जामन्या	12	12
81	जामन्या खुर्द	100	97
82	जामन्या बुजुर्ग	108	107
83	जामदी	197	197
84	जामली	82	82
85	जेतगढ़	125	125
86	जेतापुर	11	11
87	जौनूद	145	145

झ

88	झीरन्या	218	221

ट

89	टिगरिया	198	199
90	टेमला	116	116

ठ

91	ठीकनबेड़ा	176	176

ड

92	डोंगरगांव	23	23
93	डेहरिया	225	225

ढ

94	ढुसलगांव	212	214
95	ढाकबर्डी	119	121

त

96	तिरान्या	253	253
97	तिनस्या	81	80
98	तेड	173	173

द

99	दगड़ खेड़ी	68	68
100	दामखेड़ा	244	243
101	देवला	36	34
102	देवित खुर्द	95	93
103	देवित बुजुर्ग	96	96
104	दोड़वा	144	144
105	दोंदवाड़ा	56	58
106	दोहद	97	100

ध

107	धनदां	209	208
108	धुपा बुजुर्ग	260	260
109	धुपा खुर्द (ब.प्रा.)	251	248

न

110	नरगांव	152	152
111	नरवट	243	240
112	नवलपुरा	150	151
113	नहालदरी	245	244
114	निमोनी	27	28
115	निहाली	233	232
116	नीमखेड़ा	196	196
117	नीम खेड़ी	64	65
118	नीम सेटी	172	172
119	नूरिया खेड़ी	142	143
120	नेमित	179	179

वर्णक्रमानुसार ग्रामों की सूची

क्रम संख्या	ग्राम का नाम	स्थानीय कोड नम्बर 1971	स्थानीय कोड नम्बर 1981	क्रम संख्या	ग्राम का नाम	स्थानीय कोड नम्बर 1971	स्थानीय कोड नम्बर 1981
1	2	3	4	1	2	3	4

24/8 भीकनगाँव तहसील

प

121	पचंबा	113	113
122	परवाल्या	77	77
123	पछाया	10	10
124	पछाया	143	141
125	पत्थरवाडा	122	120
126	पलासी	166	168
127	पलोमा (व.ग्रा.)	269	269
128	पाडल्या	41	39
129	पाड़ल्या (व.ग्रा.)	255	255
130	पाडल्या	19	20
131	पालडी	129	129
132	पालधा खुर्द	89	89
133	पालधा बुजुर्ग	192	187
134	पिछोडिया	234	234
135	पीपरी	48	48
136	पिपलाई खुर्द	14	13
137	पिपलाई बुजुर्ग	15	16
138	पिड़ी जामली (व.ग्रा)	257	257
139	पीपर खेड़	171	171
140	पीपर खेड़	174	174
141	पिपराड	117	117
142	पीपरी	203	205
143	पीपल्या बुजुर्ग	115	115
144	पिपल्या खुर्द	219	217
145	पुत्तला	229	227
146	पुनासला	169	169
147	पोई	54	53
148	पोखर खुर्द	33	33
149	पोखर बुजुर्ग	177	177
150	पोखर बुजुर्ग	126	126
151	पोखराबाद	107	108

ब

152	बंजारी	16	17
153	बंजारी	124	124
154	बंजर	153	153
155	बड़गाँव	44	44
156	बड़या	165	165
157	बड़िया	6	6
158	बड़ी	235	235
159	बमनाला	61	61
160	बलखड़	213	212
161	बलखड़या	52	50
162	बसंतपुरा	121	119
163	बागदरी	186	184
164	बाय खेड़ा	216	213
165	बिजासनी	29	29
166	बिटनेरा	5	3
167	बिरूल	161	159
168	बिलखेड़ (व.ग्रा.)	250	247
169	बिलखेड़ खुर्द	7	7
170	बूंदा (व.ग्रा)	272	271
171	बेड़छा	170	170
172	बेढान्या खुर्द	86	85
173	बेढ़ान्या बुजुर्ग	184	183
174	बोडरान्या	236	241
175	बोर खेंड़ा	204	203
176	बोरगाँव	140	140
177	बोरवाल (व.ग्रा.)	268	268
178	बोरूठ	139	138
179	ब्राम्हणपुरी	191	192

भ

180	भगवानपुरा	17	14
181	भगूर	50	51
182	भड़लेन	175	175
183	भराड़ी	91	94
184	भातलपुरा	154	154

वर्णक्रमानुसार ग्रामों की सूची

क्रम संख्या	ग्राम का नाम	स्थानीय कोड नम्बर 1971	स्थानीय कोड नम्बर 1981	क्रम संख्या	ग्राम का नाम	स्थानीय कोड नम्बर 1971	स्थानीय कोड नम्बर 1981
1	2	3	4	1	2	3	4

24/8 भीकनगांव तहसील

185	भावसिंगपुरा	195	195	215	रहेगांव	43	43
186	भीकनगांव	114	114	216	रहेटफल	222	218
187	भोपतपुरा	128	130	217	रहेट्या	215	216
188	भोपाडा	57	54	218	राजपुरा	34	37
				219	राजपुरा	228	229
	म			220	रातली	232	233
				221	रामपुरा	146	147
189	मछलगांव	155	155	222	रावेरखेडा (व.ग्रा.)	259	259
190	मछलगांव	9	9	223	रुन्दा (व ग्रा.)	274	272
191	मनोहरपुरा	131	131	224	रुखड़िया	26	26
192	मलगांव (व.ग्रा.)	267	167	225	रुफाटा	199	201
193	महुफाटा	207	210	226	रोड़िया	28	27
194	महेत्या खेड़ी (व.ग्रा.)	271	270	227	रोयदड़	73	73
195	मांजल (व.ग्रा)	262	262	228	रोश्या	148	148
196	मांडवा	227	228	229	रोश्या जा.	78	78
197	मांडवा (व.ग्रा.)	254	254				
198	मालीकेरा	226	224		ल		
199	मारुखड़	217	219				
200	माल खेड़ा	35	41	230	लखापुर	120	123
201	माल खेड़ा	157	157	231	लखापुर	75	75
202	मालीपुरा	230	230	232	लछोरा	130	127
203	मिटावल	194	194	233	ललनी	53	57
204	मुंड़िया	239	239	234	लालखेड़ा	158	158
205	मुरम्या	189	189	235	लायखेड़ी	185	186
206	मेढ़ागढ़	237	245	236	लालपुरा	39	40
207	मेहत्या खेड़ी	141	142	237	लोहारिया	83	87
208	मोरदड़	80	79				
209	मोरवा	93	95		व		
210	मोहद	94	92	238	वलका	65	64
211	मोहनदड़	71	69				
212	मोहाली	137	135		श		
				239	शामलीपुरा	60	60
	र			240	शाहपुरा	220	220
				241	शिवना	178	178
213	रतनपुर	2	2				
214	रतनपुरा	231	231		स		
				242	संगवाड़ा	92	91

वर्णक्रमानुसार ग्रामों की सूची

क्रम संख्या	ग्राम का नाम	स्थानीय कोड नम्बर 1971	स्थानीय कोड नम्बर 1981	क्रम संख्या	ग्राम का नाम	स्थानीय कोड नम्बर 1971	स्थानीय कोड नम्बर 1981
1	2	3	4	1	2	3	4

24/8 भीकनगाँव तहसील

243	सकर खेड़ी	67	66	261	सिराली	151	150
244	सकरगांव	38	38	262	सुन्द्रेल	164	164
245	सगूर	51	52	263	सुरवा	59	59
246	सतवाड़ा	72	72	264	सुर्वाकोड़ी	70	71
247	सतवाड़ी	1	1	265	सुल्तानपुरा	160	161
248	सती पीपरी (व.ग्रा.)	270	273	266	सुलाबर्डी (व.ग्रा.)	276	276
249	सपाटिया	241	238	267	सेन्डिया अंजन (व.ग्रा.)	265	265
250	सस्या खेड़ी	106	106	268	सेमलखूंट (व.ग्रा,)	246	246
251	सांगवी	118	118	269	सेल्दा	66	67
252	सांई खेड़ी	109	110	270	सहेजला	8	8
253	साकड़ (व.ग्रा.)	275	275	271	सेहनाजपुरा	47	47
254	साका	187	188	272	सोनखेड़ी	210	209
255	साय खेड़ा	215	215	273	सोनवाड़ा	55	56
256	साला	24	24	274	सोनूद	180	181
257	सिगार चौड़ी	63	63	275	सोमला	149	149
258	सिरलाय खुर्द	58	55		ह		
259	सिरलाय बुजुर्ग	42	42				
260	सीरालाबाद	104	99	276	हरणकुन्डिया (व.ग्रा.)	263	263

ALPHABETICAL LIST OF VILLAGES

Sl. No.	Name of village	L.C.No. 1971	L.C.No. 1981	Sl. No	Name of village	L.C.No. 1971	L.C.No. 1981
1	2	3	4	1	2	3	4

24/1 Barwaha Tahsil

A

1	Agargaon	246	247	32	Balwada	24	24
2	Agarwada	156	158	33	Bamangaon	287	291
3	Akya	53	53	34	Bamanpuri	18	17
4	Ali Bujurg	180	181	35	Bamanpuri	131	127
5	Ali khurd	181	182	36	Bamanpuri	309	310
6	Amarpura	242	244	37	Bandikhar	31	28
7	Amarpura	218	220	38	Bangarada	278	280
8	Amba	237	242	39	Bangarda	115	116
9	Amlatha	164	164	40	Banjhar	92	92
10	Anjrud	301	305	41	Bapalgaon	160	163
11	Ari	126	132	42	Bargana	48	48
12	Aroda	43	43	43	Barjhar	40	38
13	Arsi (Mirjapur)	229	230	44	Barkheda	59	60
14	Astariya	110	115	45	Barwaha Kasba	149	146
15	Atarsumba	321	322	46	Baswa	288	290
16	Athawan	27	27	47	Bawadi Kheda	150	149
				48	Bawadiya	263	263
				49	Bawani	289	287
				50	Bawi	19	19
				51	Badiya	245	243
				52	Bekalya	66	64
				53	Belali	97	100
				54	Belam Bujurg	161	157
				55	Belam Khurd	162	156
				56	Belsar	174	178
				57	Berfad Bujurg	116	113
				58	Berwah	93	87
				59	Bhagora	234	235
				60	Bhanbarad	283	283
				61	Bhangawan	170	165
				62	Bhanwarda	189	188
				63	Bhatud	235	234
				64	Bheru Kheda	60	57
				65	Bhikariya	98	97
				66	Bhikar Khedi	12	10

B

17	Baddiya Bujurg	100	102				
18	Baddiya Khurd	96	101				
19	Badel	74	72				
20	Badgaon	208	206				
21	Badki Chouki	6	1				
22	Badud	251	252				
23	Bagada Bujurg	239	239				
24	Bagada Khurd	240	240				
25	Bagfal	138	139				
26	Bagod	11	8				
27	Bahadurpura	198	198				
28	Bakanwa	215	215				
29	Balabad	227	228				
30	Baliya	262	265				
31	Balkhad	323	321				

ALPHABETICAL LIST OF VILLAGES

Sl. No.	Name of village	L.C.No. 1971	L.C.No. 1981	Sl. No	Name of village	L.C.No. 1971	L.C.No. 1981
1	2	3	4	1	2	3	4
			24/1 Barwaha Tahsil				
67	Bhikupura	32	30	98	Dalya Khedi	231	231
68	Bhil Khedi	117	114	99	Dankuwa	22	21
69	Bhit Kheda	139	138	100	Dasoda	270	270
70	Bhogonwanipani	201	203	101	Daulatpura	5	7
71	Bhogonwasipani	202	201	102	Dehari	114	117
72	Bhogasa	109	105	103	Dehariya	147	151
73	Bhokar	291	286	104	Delwada	182	183
74	Bhokariya	305	306	105	Deogarh	4	2
75	Bhomwada	276	274	106	Dhakalgaon	293	294
76	Bhopalpura	290	292	107	Dhankala	259	262
77	Bhugdad	209	208	108	Dhanpada	105	109
78	Bhulgaon	192	194	109	Dhanpaliya	183	180
79	Bijalwada	267	266	110	Dhasgaon	281	282
80	Bijgohan	223	223	111	Dhulwada	275	275
81	Birali	261	259	112	Dongargaon	3	4
82	Bisanpuri	123	124	113	Dudgaon	232	233
83	Bodgaon	282	284	114	Dudhapura	158	160
84	Bori	132	129		F		
85	Bothya	41	42				
	C			115	Fangaon	191	191
					G		
86	Chainpura	311	312				
87	Chamardad	258	260				
88	Chandanpura	95	99	116	Gadariya	127	133
89	Chandupura	57	54	117	Galgaon	249	248
90	Chhapra	269	269	118	Gangapur Bhori	168	169
91	Chhimari	266	268	119	Gang Wada	157	161
92	Chichala	88	90	120	Gawal	253	254
93	Chichgaon	197	200	121	Gawlanpati	312	313
94	Chitawad	243	245	122	Gawalpura	285	289
95	Chitramod	304	303	123	Ghanghala	56	62
				124	Ghoghnath	120	119
	D			125	Ghosala	286	288
96	Dabhad	233	236	126	Gobrikheda	36	37
97	Dalchhi	226	226	127	Goradiya	254	258

ALPHABETICAL LIST OF VILLAGES

Sl. No.	Name of village	L.C.No. 1971	L.C.No. 1981	Sl. No.	Name of village	L.C.No. 1971	L.C.No. 1981
1	2	3	4	1	2	3	4
			24/1 Barwaha Tahsil				
128	Gujari	273	278		K		
129	Gumthi	265	267	154	Kadi Ki Barul	64	69
	H			155	Kadiya Kund	143	144
130	Hamirpura	172	168	156	Kadwaliya	134	135
131	Hanumantya	34	31	157	Kakariya	211	214
132	Hirapur	155	148	158	Kakatti	104	104
133	Hirapur	264	264	159	Kalapatha	310	311
				160	Kal Barad	247	249
	I			161	Kanapura	225	225
				162	Kapasi	196	199
134	Ithwan	28	34	163	Kapasi	302	307
				164	Kapasthal	166	171
	J			165	Karondiya	44	45
				166	Karondiya	135	137
135	Jagatpura	79	78	167	Katghada	173	174
136	Jaimalpura	145	147	168	Katkut	55	58
137	Jamanya	238	241	169	Katora	230	229
138	Jamanya	89	94	170	Kawlariya	1	6
139	Jamkheda	190	190	171	Kayariyamal	144	143
140	Jamunya	29	32	172	Khamkheda	77	79
141	Janyakhedi	205	204	173	Kham Ki Barul	65	68
142	Janyakhedi	274	273	174	Khamlay	248	251
143	Jethway	121	121	175	Khangaon	295	298
144	Jhabar	30	29	176	Khangwada	303	308
145	Jhabaria	2	3	177	Khanpura	204	209
146	Jhigadi	37	36	178	Kharkuwa	21	26
147	Jirawat	268	271	179	Khedi	296	300
148	Jirbhar	222	224	180	Khedi	212	210
149	Jujakhedi	112	112	181	Khedihat	78	77
150	Julwaniya	17	18	182	Khedi Najik Pidhay	119	123
151	Julwaniya	319	320	183	Khemapura	111	110
152	Jummapura	113	111	184	Khodi	136	134
153	Junapani	298	301	185	Khudgaon	297	299
				186	Khujrat kheda	185	189

ALPHABETICAL LIST OF VILLAGES

Sl. No.	Name of village	L.C.No. 1971	L.C.No. 1981	Sl. No	Name of village	L.C.No. 1971	L.C.No. 1981
1	2	3	4	1	2	3	4

24/1 Barwaha Tahsil

187	Kithud	167	166	217	Mirghawan	151	155
188	Kodwar Bujurg	71	74	218	Moganwa	199	197
189	Kodwar Khurd	70	70	219	Mogargaon	101	95
190	Korawad	35	35	220	Mohida	316	317
191	Kotalya khedi	272	276	221	Mokangaon	256	257
192	Kothawan	318	319	222	Murndia Kheda	13	11
193	Kundi	314	315	223	Mundla	61	59
194	Kundiya	45	44	224	Mukhtyara	25	25
				225	Muralla	175	177
	L				**N**		
195	Lachhora	241	238				
196	Lakhanpura	84	82	226	Naganwa	219	218
197	Lalpura	42	41	227	Nagjhiri	73	71
198	Lalyakhedi	280	281	228	Nalawan	260	261
199	Laundi	85	81	229	Nalwat	320	237
200	Limbi Bujurg	62	61	230	Nandgaon	184	184
201	Limbi Khurd	49	51	231	Nandiya	137	141
202	Londi	224	222	232	Narsingpura	128	131
203	Loharpura	140	140	233	Nawalpura	169	167
204	Lohari	277	277	234	Nawgatkhedi	148	152
205	Loharpura	125	120	235	Naya	129	130
				236	Nayapura	308	309
	M			237	Neemkheda	58	56
				238	Nilkanth	194	193
206	Machalpur Khurd	118	118	239	Nimjhiri	159	162
207	Madhupura	313	314	240	Nimkhedi	193	195
208	Malgaon	279	279	241	Nimsar	187	185
209	Malipura	133	126	242	Nimtoko	9	9
210	Manakpura	99	98		**O**		
211	Mardana	220	219				
212	Mathpalasiya	82	85	243	Ojhara	165	170
213	Menhandi Kheda	75	73	244	Okhala	54	55
214	Mehata Khedi	152	150		**P**		
215	Mehgaon	203	202				
216	Methawan	14	15	245	Pachhala	213	212

ALPHABETICAL LIST OF VILLAGES

Sl. No.	Name of village	L.C.No. 1971	L.C.No. 1981	Sl. No.	Name of village	L.C.No. 1971	L.C.No. 1981
1	2	3	4	1	2	3	4
			24/1 Barwaha Tahsil				
246	Padali Bujurg	90	88	280	Rupkheda	216	216
247	Padali Khurd	91	89	281	Rup Kheda	299	296
248	Palasiya Nazik Jethway	106	108	282	Rup Khedi	200	196
249	Pala palasiya Pala	39	40		S		
250	Palsud	47	50				
251	Paras Khedi	38	39	283	Sabalpura	26	23
252	Patali Mal	80	84	284	Sabalpura	141	136
253	Peet Nagar	188	186	285	Sagadiya	271	272
254	Pandhanya	23	22	286	Saia	252	253
255	Pidhay Bujurg	122	125	287	Salikheda	63	63
256	Pidhay Khurd	130	128	288	Salkheda	50	49
257	Pinjar Khedi	81	80	289	Sanawad	300	297
258	Pipaljhar	107	107	290	Sangawi	217	217
259	Pipaljhar	10	14	291	Sangwi	51	52
260	Piparkheda	322	323	292	Sapat	68	65
261	Piplood	108	106	293	Saslya Bujurg	103	103
				294	Saslya Khurd	102	96
	R			295	Satajana	250	250
262	Rahad Kot	195	192	296	Sat Kheda	317	318
263	Raijhar	257	255	297	Selda	228	227
264	Rajana	67	67	298	Selda	33	33
265	Rajpura	306	304	299	Semarla	171	172
266	Rajpura	124	122	300	Sendhwa	52	46
267	Ramana	94	91	301	Shahpura	221	221
268	Ramgarh	177	179	302	Sikandar Khedi	236	232
269	Ramkulla	83	83	303	Singar Chori	307	302
270	Rampura	163	159	304	Sirlay	142	142
271	Rampura Dudhwa	292	295	305	Sorthi Barul	69	66
272	Ramthan	7	5	306	Sulgaon	86	86
273	Ratanpur	176	173	307	Sultanpura	178	176
274	Ratanpura	284	285	308	Surtipura	154	145
275	Rawat Palasya	76	75	309	Surpala	20	20
276	Rawer	214	211	310	Susatya	179	175
277	Rukhadi	294	293		T		
278	Rupa Bardi	153	154				
279	Rupala	15	12	311	Tajpura	207	205

ALPHABETICAL LIST OF VILLAGES

Sl. No.	Name of village	L.C.No. 1971	L.C.No. 1981	Sl. No.	Name of village	L.C.No. 1971	L.C.No. 1981
1	2	3	4	1	2	3	4
	24/1 Barwaha Tahil						
312	Takali	206	207	320	Taunki	146	153
313	Tamoliya	244	246		**U**		
314	Taraniya	315	316				
315	Temla	8	13	321	Ughamya	16	16
316	Tharwar	46	47	322	Umariya	87	93
317	Titwa Palasiya	72	76	323	Umatti	210	213
318	Toklay	255	256				
319	Toksar	186	187				
	24/2 Maheshwar Tahsil						
	A			20	Balasgaon	150	150
				21	Bandera	129	129
1	Ahilyapura	86	86	22	Banjari	190	190
2	Ajitpura	35	35	23	Bardiya	31	31
3	Akhipura	136	136	24	Barlay	189	189
4	Ashapur	17	17	25	Batholi	198	198
5	Asukhedi	62	62	26	Bekalya	75	75
6	Awalya	78	78	27	Barfad Khurd	186	186
	B			28	Bhaklay	81	81
				29	Bhagadpura	184	184
7	Bablai	24	24	30	Bhampura	200	200
8	Bablai (Wani)	159	159	31	Bhasunda	117	117
9	Bada	49	49	32	Bhawan Talai	3	3
10	Bada Bhadalya	8	5	33	Bhudari	89	89
11	Baddiya	72	72	34	Bilali	92	92
12	Baddiya Surta	192	192	35	Bilbawadi	137	137
13	Badwel	22	22	36	Bor Bawadiya	160	160
14	Badwi	37	37	37	Borda	100	100
15	Bagdara	79	79		**C**		
16	Bagkerya Khedi	56	56				
17	Bagsoma Khedi	93	93	38	Chakbatholi	196	196
18	Bahegaon	173	173	39	Chak chogawan	111	111
19	Bakaner	1	1	40	Chak Mahetwada	50	50

ALPHABETICAL LIST OF VILLAGES

Sl. No.	Name of village	L.C.No. 1971	L.C.No. 1981	Sl. No.	Name of village	L.C.No. 1971	L.C.No. 1981
1	2	3	4	1	2	3	4
					24/2 MaheshwarTahsil		
41	Chak Matmoor	52	52	70	Gogawan	123	231
42	Chandipura	183	183	71	Gordhanpura	84	84
43	Chhota Bhodalya	6	6	72	Gujar Mohna	21	21
44	Chikhali	80	80	73	Gulawad	88	88
45	Chindadya	102	102				
46	Chingun	134	134		H		
47	Chirakhan	174	174				
48	Chogawa	112	112	74	Hadki	63	63
49	Choli	73	73	75	Harasgaon	107	107
50	Chotiya Khargone	115	115	76	Heerapur	141	141
				77	Helababar	4	4
	D			78	Hindola Guwadi	11	11
				79	Hodadiya	146	146
51	Dakhanipura	188	188				
52	Dam Kheda	191	191		I		
53	Deharya	103	103				
54	Deonalya	197	197	80	Ishakpura	58	58
55	Dhannad	95	95	81	Itawadi	38	38
56	Dhapla	67	67				
57	Dhargaon	113	113		J		
58	Dhuwatya	205	205				
59	Digar	124	124	82	Jalkota	45	45
				83	Jalkoti	46	46
	F			84	Jalood	65	65
				85	Jamanya	140	140
60	Fifaria	163	163	86	Jamanya	128	128
61	Fatepur	181	181	87	Jhapadi	105	105
				88	Jhara	176	176
	G			89	Jhiranya	162	162
				90	Jhiranya	85	85
62	Gadbadi	185	185	91	Jhirwi	41	41
63	Gadhi	120	120				
64	Gagan Talab	161	161		K		
65	Gangapura	43	43				
66	Gangat Khedi	206	206	92	Kachhi Kuwa	18	18
67	Gawala	53	53	93	Kakadda	7	8
68	Gawalpura	158	158	94	Kakariya	32	32
69	Ghatya Baidi	153	153				

ALPHABETICAL LIST OF VILLAGES

Sl. No.	Name of village	L.C.No. 1971	L.C.No. 1981	Sl. No.	Name of village	L.C.No. 1971	L.C.No. 1981
1	2	3	4	1	2	3	4
			24/2 Maheshwar Tahsil				
95	Kakwada	71	71	125	Mahammadpura (Bothyapura)	169	169
96	Kanya Khedi	29	29	126	Maheshwar Kasba	207	207
97	Karahi	135	135	127	Mehatwada	48	48
98	Karoli	34	34	128	Makshi	10	10
99	Karondiya Bujurg	142	142	129	Malksha Khedi	69	69
100	Karondiya	110	110	130	Malya Khedi	139	139
101	Karondiya Khurd	143	143	131	Manawar	16	16
102	Karargaon	132	132	132	Mandleshwar Kasba	208	208
103	Kawadya	201	201	133	Mandori	91	91
104	Kawadiya	97	97	134	Mardanya	64	64
105	Kawana	145	145	135	Matanda	42	42
106	Kerya Khedi	55	55	136	Mathanya	87	87
107	Kharadi	40	40	137	Matmoor	51	51
108	Khariya (Maheshwar)	54	54	138	Melkhedi	9	9
109	Khariya	121	121	139	Mirjapur	36	36
110	Kheygaon	204	204	140	Mogawa	74	74
111	Khedi (Kodia)	164	164	141	Mohad	96	96
112	Khedi (Pandya ghat)	172	172	142	Mohad Jirat	94	94
113	Kodlo	165	165	143	Mohna	28	28
114	Kogawan	166	166	144	Mohanpura	178	178
115	Koli Khedi	33	33	145	Moharya	154	154
116	Kumbhya	171	171	146	Mohida	15	15
117	Kunda	116	116	147	Moripura	114	114
118	Kundya	99	99	148	Mudapura	104	104
119	Kusumbhya	5	2	149	Mundya Kheda	138	138
	L				N		
120	Ladawi	60	60				
121	Lakhanpura	194	194	150	Nagjhiri	157	157
122	Lalpura	119	119	151	Najarpur	66	66
123	Limbadit	47	47	152	Nandra	109	109
	M			153	Navrangpura	77	77
				154	Nimgul	203	203
				155	Neemgarh	2	7
124	Machalpur	187	187	156	Neemsar	155	155

ALPHABETICAL LIST OF VILLAGES

Sl. No.	Name of village	L.C.No. 1971	L.C.No. 1981	Sl. No.	Name of village	L.C.No. 1971	L.C.No. 1981
1	2	3	4	1	2	3	4

24/2 Maheshwar Tahsil

P

157	Padalya Bujurg	144	144	184	Sangavi	68	68
158	Padalya Khurd	147	147	185	Sejgaon	180	180
159	Palda	98	98	186	Sel	14	14
160	Paisood	179	179	187	Semal'da	44	44
161	Pandyaghat	175	175	188	Sharikpura	30	30
162	Pathrad Bujurg	126	126	189	Shujapura	168	168
163	Pathrad Khurd	125	125	190	Siralya	152	152
164	Pempura	149	149	191	Sirsya	23	23
165	Pipalpati Jooni	195	195	192	Sitamau	106	106
166	Pipalya Bujurg	167	167	193	Sitoka	202	202
167	Pipalyadeo	101	101	194	Somakhedi	83	83
168	Pipalya (Khalsa)	26	26	195	Sulgaon	118	118
169	Pipalya Khurd	170	170	196	Sultanpura	108	108
170	Pitamali	182	182	197	Sulya Khedi	82	82
				198	Surwa	127	127

R

171	Rabadghati	12	12	199	Tajpura	199	199
172	Rajpura	57	57	200	Tekwa	20	20
173	Ramdad	151	151	201	Temariya	13	13
174	Ramdad (Katargaon)	130	130	202	Thangaon	70	70
175	Rampura	131	131	203	Tigariya	122	122
176	Rangun	133	133	204	Tulya	59	59
177	Roshyabari	148	148				

S

178	Sag Kheda	193	193	205	Udepur	177	177
179	Salipura	19	19	206	Urway	25	25
180	Samaspura	27	27				
181	Samastpura	39	39	207	Vasli Kunda	76	76
182	Samroj	61	61				
183	Sangarda	90	90	208	Wani	156	156

T

U

V

W

ALPHABETICAL LIST OF VILLAGES

Sl. No.	Name of village	L.C.No. 1971	L.C.No. 1981	Sl. No.	Name of village	L.C.No. 1971	L.C.No. 1981
1	2	3	4	1	2	3	4
			24/3 Barwani Tahsil				
	A			34	Bomya	22	22
1	Amalyapani	180	188	35	Bori	103	104
2	Ambapani	181	186	36	Borkhedi	56	56
3	Amlali	4	3	37	Borkund (F.V.)	157	159
4	Amlyapani	26	26	38	Barlay	42	42
5	Anjarada	68	69	39	Budi	69	70
6	Ajanyapani (F.V.)	—	185				
7	Atarsambha	122	125		**C**		
8	Awalda	6	6				
9	Awali	73	74	40	Chakalya	75	76
				41	Chandandevi	177	68
	B			42	Charankheda	115	118
10	Babultad	7	7	43	Charpatiya	88	89
11	Badgaon	27	27	44	Cherawi (F.V.)	156	158
12	Bagud	34	34	45	Chichawanya	169	170
13	Baidi Phartala (F.V.)	155	157	46	Chikal Kuwa Bodi	92	94
14	Bajatta Bujurg	45	45	47	Chikalya	141	144
15	Bajatta Khurd	46	46	48	Chikalyamalan	112	115
16	Balkhad	14	15	49	Chipya Khedi	58	65
17	Bal Kuwa	50	50	50	Chouki	80	81
18	Bamnali	57	61				
19	Barukhodara	114	117		**D**		
20	Barwani khurd	23	23				
21	Barwani (Revenue Area)	24	24	51	Dabari (F.V.)	161	163
22	Bawangaja (F.V.)	178	183	52	Dehdala	33	33
23	Begalgaon	100	101	53	Derwalya	86	87
24	Berada	91	92	54	Dewgarh (F.V.)	—	172
25	Bhadal (F.V.)	146	149	55	Dhaba Bawadi	55	55
26	Bhaisari	85	86	56	Dhamariya	125	128
27	Bhamta	9	9	57	Dhamnai	53	53
28	Bhandarda	137	140	58	Dhamodi	135	138
29	Bhawati	5	4	59	Dhanjara (F.V.)	144	147
30	Bhil Kheda	18	18	60	Dhanora	40	40
31	Bhura Kuwa	185	193	61	Dongalyapani	126	129
32	Bijasan	3	2	62	Dongargaon	99	100
33	Bokarata	82	83	63	Dumar Khodara	129	132

ALPHABETICAL LIST OF VILLAGES

Sl. No.	Name of village	L.C.No. 1971	L.C.No. 1981	Sl. No.	Name of village	L.C.No. 1971	L.C.No. 1981
1	2	3	4	1	2	3	4

24/3 Barwani Tahsil

E

64	Ekalara	29	29

G

65	Gajnera	30	30
66	Gandhawal	87	88
67	Gariya	95	93
68	Gatabara (F.V.)	175	179
69	Ghogasa (F.V.)	149	176
70	Ghunghasi	60	64
71	Golgaon (F.V.)	151	153
72	Golpatiwadi (F.V.)	168	169
73	Gothanya	134	137
74	Gudi	63	58

H

75	Harla (F.V.)	159	161
76	Hirakaray	110	113
77	Holgaon	117	120

I

78	Idari (F.V.)	171	173

J

79	Jadakau	138	141
80	Jai (F.V.)	163	164
81	Jamda	21	21
82	Jangarwa	1	5
83	Jawani (F.V.)	—	152
84	Jhamar	90	91
85	Jharar (Kamod)	167	168
86	Junajhira	133	136

K

87	Kadwalya	123	126
88	Kajalmata	15	14
89	Kajalmata	187	191
90	Kumbh Khet	84	84
91	Kalakhet	132	135
92	KalaKhet (F.V.)	179	184
93	Kalyanpura	20	20
94	Kandra	64	59
95	Kandra (F.V.)	160	162
96	Kanja Kuwa	184	192
97	Kanjapani (F.V.)	—	187
98	Kari	32	31
99	Kari (F.V.)	145	148
100	Kasrawad	31	32
101	Kathora	11	11
102	Keli	104	105
103	Khajpur	59	66
104	Khedi	35	35
105	Kheiwani (F.V.)	148	151
106	Kiradi	94	96
107	Kotbandhani (F.V.)	142	145
108	Kukra	19	19
109	Kuti (F.V.)	150	177
110	Kumbhkhet	83	85

L

111	Lajjhapi (F.V.)	162	178
112	Lekhada (F.V.)	152	154
113	Limbi	65	60
114	Lonsara Bujurg	48	48
115	Lonsara Khurd	47	47

M

116	Magarpati (F.V.)	174	180

ALPHABETICAL LIST OF VILLAGES

Sl. No	Name of village	L.C.No. 1971	L.C.No. 1981	Sl. No.	Name of village	L.C.No. 1971	L.C.No. 1981
1	2	3	4	1	2	3	4
			24/3 Barwani Tahsil				
117	Malurana	113	116	145	Pospur	61	63
118	Mardai	183	190		R		
119	Matar Kund	79	80				
120	Megha	71	72	146	Rehgun	54	54
121	Mend Ki Mal (F.V.)	154	156	147	Rehgun	118	123
122	Menimata	106	107	148	Ranipura	89	90
123	Morani (F.V.)	170	171	149	Rasgaon	105	106
124	Morkatta	2	1	150	Ratadiya mal	186	111
125	Mawaswada	77	78	151	Rai Chuli	120	122
	N			152	Rasar	62	57
				153	Rosmal (F.V.)	172	175
126	Nainpura	10	10		S		
127	Naktimata	108	110				
128	Nalti (F.V.)	173	182	154	Sagbara (F.V.)	153	155
129	Nandgaon	16	16	155	Sajwani	52	52
130	Newa (F V.)	176	181	156	Sajwani Kham	51	51
	O			157	Samar Kheda	102	103
				158	Sangaon	28	28
131	Osada	67	67	159	Sawarapani	74	75
	P			160	Segaon	25	25
				161	Segawan (Awali)	36	36
132	Pakhalya	131	134	162	Semalya Khodara	130	133
133	Palwat	78	79	163	Semalya Khodara (F.V.)	182	189
134	Panchpala Dakshin	111	114	164	Semlat (F.V.)	147	150
135	Panchgaon	93	95	165	Semli	66	62
136	Panchpala Uttar	136	139	166	Silawad	116	119
137	Pati	72	73	167	Sindhi	97	98
138	Pendara	17	17	168	Sindhi Khodari	128	131
139	Pichhodi	12	12	169	Sindhwani (F.V.)	158	160
140	Pipari Bujurg	41	41	170	Sipai Duwali	98	99
141	Pipar Kund (F.V.)	166	167	171	Sirsani	13	13
142	Piplaj	38	38	172	Siraspani (F.V.)	—	174
143	Piplod	37	37	173	Sondul	8	8
144	Pokhalya	96	97	174	Sukhpuri	109	109
				175	Susti Kheda	107	108

ALPHABETICAL LIST OF VILLAGES

Sl. No.	Name of village	L.C.No. 1971	L.C.No. 1981	Sl. No.	Name of village	L.C.No. 1971	L.C.No. 1981
1	2	3	4	1	2	3	4
			24/3 Barwani Tahsil				
176	Taloon Bujurg	43	43		U		
177	Taloon Khurd	44	44	186	Ubadgarh F.V.	164	165
178	Talwada Bujurg	49	49	187	Umedada	188	112
179	Temla	140	143	188	Utawad	39	39
180	Tangada	119	121		V		
181	Tap Kala	121	124	189	Valan	76	77
182	Tapar	81	82	190	Van F.V.	165	166
183	Than	127	130	191	Variyapani	101	102
184	Thengeha	124	127	192	Vedpuri	139	142
185	Tuwar Kheda F.V.	143	146	193	Verwada	70	71
			24/4 Rajpur Tahsil				
	A			19	Banjari	118	118
				20	Bawadya	20	20
1	Abhali	39	39	21	Bhagsur	138	138
2	Agalgaon	97	97	22	Bhami	136	136
3	Ajandi	64	64	23	Bhamori	133	133
4	Anantpura	51	51	24	Bhatgawla	66	66
5	Anjad	6	6	25	Bhil Kheda	198	198
6	Atarsambha	105	103	26	Bhorwada	177	177
7	Avali	1	1	27	Bhulgaon	88	88
8	Awalya	176	176	28	Bilwadeb	124	124
				29	Bilwani	157	157
	B			30	Bilwa Road	131	131
				31	Bobal wadi	178	178
9	Badgaon	115	115	32	Borali	196	196
10	Badsalaya	78	78	33	Brahamangaon	33	33
11	Baghad	189	189	34	Budra	143	143
12	Baghadi	77	77				
13	Bajad	96	96		C		
14	Bajatla	122	122				
15	Bakwadi	95	95	35	Chainpura	29	29
16	Balgaon	61	61	36	Chakeri	9	9
17	Balsamund	182	182	37	Chhapri	128	128
18	Bandar Kachh	75	75	38	Chhota Barda	3	3

ALPHABETICAL LIST OF VILLAGES

Sl. No	Name of village	L.C.No. 1971	L.C.No. 1981	Sl. No.	Name of village	L.C.No. 1971	L.C.No. 1981
1	2	3	4	1	2	3	4

24/4 Rajpur Tahsil

39	Chhoti Khargone	92	92		H		
40	Chichali	25	25	64	Haldad	99	99
41	Chitawal	82	82	65	Harangaon	125	125
42	Chautariya	159	159	66	Haribad	130	130
	D			67	Hasankhedi	46	46
43	Dabhad	36	36	68	Hataula	73	73
44	Damdami	147	147		I		
45	Danod	158	158	69	Indrapur (Rehatya)	160	160
46	Datwada	5	5		J		
47	Dawana	67	67	70	Jahoor	81	81
48	Deola	63	63	71	Jalgon	106	106
49	Deola	173	173	72	Jalkheda	194	194
50	Deonati	192	192	73	Jarwai	44	44
51	Dewada	57	57	74	Jhiranya	56	56
	E			75	Jhodpipri	7	7
52	Ekalbara	164	164	76	Jodai	167	167
	F			77	Julwanya (Khurampura)	59	59
53	Fatyapur	21	21	78	Julwanya (Road)	101	101
	G				K		
54	Gawha	172	172	79	Kadwi	90	90
55	Gawala (Chichali)	27	27	80	Kakariya	62	62
56	Gawala (Nalwai)	24	24	81	Kalapani	65	65
57	Ghatti	76	76	82	Kapalyakhedi	37	37
58	Ghatwa	42	42	83	Karamatpura	38	38
59	Gholanya	80	80	84	Kasel	140	140
60	Ghusgaon	179	179	85	Kerwa	68	68
61	Golata	4	4	86	Kesharpura	11	11
62	Golpura	175	175	87	Khadkal	111	111
63	Gondpura	103	103	88	Khadki	154	154
				89	Khadkya Mhow	161	161
				90	Khajuri	83	83

ALPHABETICAL LIST OF VILLAGES

Sl. No.	Name of village	L.C.No. 1971	L.C.No. 1981	Sl. No.	Name of village	L.C.No. 1971	L.C.No. 1981
1	2	3	4	1	2	3	4
			24/4 Rajpur Tahsil				
91	Khapar Kheda	191	191	120	Mayada	107	107
92	Khedi	45	45	121	Mundia	112	112
93	Khedi khurd	17	17				
94	Khurampura	54	54		N		
95	Kirmohi	12	12				
96	Koyadiya	120	120	122	Nagalwadi Bujurg	193	193
97	Kukadiya Kheda	201	201	123	Nagalwadi Khurd	181	181
98	Kasmari	108	108	124	Nalwai	19	19
99	Kuwa	69	69	125	Nanded	187	187
				126	Nandgaon	34	34
	L			127	Nandgaon	146	146
				128	Narawla	155	155
100	Lachhi	153	153	129	Nawada Khedi	26	26
101	Ladgaon	184	184	130	Nihali (Jodai)	168	168
102	Lehadgaon	40	40	131	Nihali (Julwaniya)	102	102
103	Lakhangaon	70	70	132	Nilkanth	180	180
104	Laphangaon	190	190				
105	Limbai	156	156		O		
106	Lingwa	94	94				
107	Lohara	18	18	133	Ozar	174	174
	M				P		
108	Mandil	144	144	134	Padala Banjari	116	116
109	Mandranya	60	60	135	Padala (Kadwi)	91	91
110	Mandwada	16	16	136	Palasiya	8	8
111	Mandwadi	169	169	137	Palsud	195	195
112	Matli	166	166	138	Panwa	171	171
113	Matpur	186	186	139	Panya	14	14
114	Mehgaon	23	23	140	Pichhola	15	15
115	Mohipura	10	10	141	Pipalya	126	126
116	Mojali Bujurg	200	200	142	Pipar Kheda	55	55
117	Mojali Khurd	199	199	143	Pipri Bujurg	110	110
118	Morani	142	142	144	Pipri Deb	123	123
119	Morgun	109	109	145	Pura	32	32

ALPHABETICAL LIST OF VILLAGES

Sl. No	Name of village	L.C.No. 1971	L.C.No. 1981	Sl. No.	Name of village	L.C.No. 1971	L.C.No. 1981
1	2	3	4	1	2	3	4
				24/4 Rajpur Tahsil			
	R			177	Sidadi	162	162
				178	Sikandarkhedi	43	43
146	Radkot	35	35	179	Singun	141	141
147	Rahadkot	53	53	180	Sirsala	47	47
148	Raipura	139	139	181	Siwai	145	145
149	Rajpur (R.A.)	151	151	182	Sundarla	71	71
150	Ralamandal	119	119	183	Surana	129	129
151	Rangaon Deb	117	117		**T**		
152	Rangaon (Lakhangaon)	74	74				
153	Rangaon Road	98	98	184	Takali	183	183
154	Raswa	28	28	185	Takyapur	13	13
155	Relwa Bujurg	113	113	186	Talwada Deb	22	22
156	Relwa Khurd	84	84	187	Temla Bujurg	150	150
157	Revja	197	197	188	Temla (Kalapani)	79	79
158	Rojhani	100	100	189	Temla Khurd	149	149
159	Rui	89	89	190	Temla (Panwa)	170	170
160	Rupkheda	58	58	191	Than	85	85
	S			192	Thikri	50	50
				193	Titgaria	30	30
161	Sajwai	132	132		**U**		
162	Sakad	135	135				
163	Sali (Bhagsur)	137	137	194	Uchawad	127	127
164	Sali Kala	188	188	195	Ujawani	121	121
165	Salitanda (Khurd)	185	185	196	Umarda	41	41
166	Salkheda	104	104	197	Umariya	134	134
167	Sandewa	2	2	198	Unchi	152	152
168	Sangoda	114	114	199	Upla	163	163
169	Sangaon	148	148		**V**		
170	Sangwi (Bhulgaon)	87	87				
171	Sangwi (Than)	86	86	200	Vishwanath Kheda	31	31
172	Sawarda	165	165		**W**		
173	Segwala	48	48				
174	Semalda	72	72	201	Waswi	93	93
175	Shahpura	52	52				
176	Sherpura	49	49				

ALPHABETICAL LIST OF VILLAGES

Sl. No.	Name of village	L.C.No. 1971	L.C.No. 1981	Sl. No.	Name of village	L.C.No. 1971	L.C.No. 1981
1	2	3	4	1	2	3	4

24/5 Kasrawad Tahsil

A

1	Adalpura	4	4
2	Aghawan	129	131
3	Ahilyapura	44	44
4	Akbarpur	22	22
5	Amalatha	176	178
6	Aurangpura	11	11
7	Aurangpura	168	170
8	Awalya	55	57
9	Awarkachh	147	149

B

10	Badgaon	35	35
11	Badi	171	173
12	Badya	108	110
13	Bahadarpura	163	165
14	Bahadarpura	58	60
15	Bairagarh	179	181
16	Bajitpura	116	118
17	Balakwada	106	108
18	Balgaon	23	23
19	Balkhad	19	19
20	Balkhad Bujurg	138	140
21	Balkhad Khurd	137	139
22	Balsamud	24	24
23	Balwada	200	202
24	Balyapura	130	132
25	Bamanda	54	56
26	Bamandi	111	113
27	Bamkhal	143	145
28	Baraslay	140	142
29	Bardeola	115	117
30	Barkheda	180	182
31	Bawaricha	100	102
32	Baytel	158	160
33	Beganda	84	86
34	Begandi	86	88
35	Besarkund	120	122
36	Bhadli	124	126
37	Bhagyapur	184	186
38	Bhamgaon	198	200
39	Bhangaon	211	213
40	Bharanya	191	193
41	Bhat Badya	3	3
42	Bhatud	206	208
43	Bhatyan Bujurg	188	190
44	Bhatyan Khurd	195	197
45	Bhesawad	77	79
46	Bhilgaon	29	29
47	Bhokariya	92	94
48	Bhopada	220	222
49	Bhopalpura	104	106
50	Bhoyanda	5	5
51	Bhulgaon	152	154
52	Bijgun	70	72
53	Bilgaon	146	148
54	Bil Kheda	62	64
55	Bilwa	112	114
56	Bither	126	128
57	Borala	224	226
58	Borawa	167	169
59	Bothu	31	31
60	Brahmangaon	39	39

C

61	Chakariya	193	195
62	Chandanpuri	132	134
63	Chichalaya	51	53
64	Chichali	7	7

ALPHABETICAL LIST OF VILLAGES

Sl. No	Name of village	L.C.No. 1971	L.C.No. 1981	Sl. No.	Name of village	L.C.No. 1971	L.C.No. 1981
1	2	3	4	1	2	3	4
	24/5 Kasrawad Tahsil						
	D				**H**		
65	Dabha	192	194	92	Hamirpura	181	183
66	Dabri	83	85	93	Hatola	82	84
67	Dagad Khedi	85	87	94	Hirapur	79	81
68	Dakhanipura	78	80	95	Hirapur	208	210
69	Dedgaon	199	201		**J**		
70	Dehariya	219	221				
71	Dhal Kheda	25	25	96	Jahangirpura	75	77
72	Dhamnod	65	67	97	Jalanpur	26	26
73	Dharampuri	121	123	98	Jaljoti	99	101
74	Dharampuri	154	156	99	Jalkhan	110	112
75	DogaWan	40	40	100	Jamala	134	136
76	Dolani	76	78	101	Jamanya	225	227
77	Domawada Bujurg	215	217	102	Jamanya	95	97
78	Domawada Khurd	213	215	103	Jaroli	12	12
79	Dongargaon	27	27	104	Jawada	128	130
80	Durgapur	203	205	105	Jhiranya	217	219
	E			106	Jotpura	80	82
					K		
81	Ekalghariya	48	48				
	F			107	Kachhipura	21	21
				108	Kakariyawan	41	41
82	Fazilpura	118	120	109	Kamodwada	210	212
	G			110	Kanadgaon	161	163
				111	Karondiya	45	45
83	Gaul	150	152	112	Kasrawad Bujurg	34 (A)	229
84	Gawla	56	58	113	Kasrawad Khurd	46	46
85	Gaulpura	194	196	114	Katariya	109	111
86	Ghat Badya	1	1	115	Kathora	2	2
87	Giradyawan	201	203	116	Kathora	36	36
88	Gopalpura	123	125	117	Katkur	49	51
89	Gothanya	18	18	118	Kawadi	197	199
90	Gujari	102	04	119	Kagat Khedi	189	191
91	Gyanpura	8	8	120	Khadkel	64	66
				121	Khal Bujurg	14	14

ALPHABETICAL LIST OF VILLAGES

Sl. No.	Name of village	L.C.No. 1971	L.C.No. 1981	Sl. No.	Name of village	L.C.No. 1971	L.C.No. 1981
1	2	3	4	1	2	3	4
			24/5 Kasrawad Tahsil				
122	Khal Khurd	13	13	153	Mathaday	159	161
123	Khamalaya	170	172	154	Mirzapura	43	43
124	KhamKheda	205	207	155	Mirzapur	87	89
125	Kharadi Bujurg	223	225	156	Mogawan	38	38
126	Kharadi Khurd	222	224	157	Mohadya	67	69
127	Khadakwani	63	65	158	Mohali	196	198
128	Khedi	101	103	159	Morala	221	223
129	Khedi Khurd	209	211	160	Mubarakabad	32	32
130	Khedi Bujurg	226	228	161	Mukhtarpura	94	96
131	Khempura	6	6	162	Mukundpura	148	150
132	Kirgaon	214	216	163	Multhan	207	209
133	Kogawan	169	171	164	Muradabad	136	138
134	Kondapura	139	141				
135	Kothada	9	9		N		
136	Kundaya	90	92				
137	Kusumpura	98	100	165	Nagarla	153	155
				166	Nagawan	10	10
	L			167	Nahar Khedi	177	179
				168	Nandiya	185	187
138	Lakhangaon	34	34	169	Nankund	212	214
139	Lalpura	175	177	170	Naryanpura	119	121
140	Lashkarpura	165	167	171	Nathyapur	50	52
141	Lendipura	71	73	172	Nayadad	73	75
142	Lepa	174	176	173	Nimarani	16	16
143	Lohari	103	105				
					O		
	M						
				174	Ojhara	125	127
144	Magar Khedi	68	70				
145	Maharaj Khedi	17	17		P		
146	Mahetpura	74	76				
147	Maijampur	28	28	175	Paga Khedi	52	54
148	Makad Kheda	37	37	176	Panchdeoli	202	204
149	Makundpura	69	71	177	Panwa	15	15
150	Maltar	190	192	178	Pathora	20	20
151	Malgaon	81	83	179	Patiyapura	117	119
152	Manchar	141	143	180	Pipari	160	162

ALPHABETICAL LIST OF VILLAGES

Sl. No	Name of village	L.C.No. 1971	L.C.No. 1981	Sl. No.	Name of village	L.C.No. 1971	L.C.No. 1981
1	2	3	4	1	2	3	4

24/5 Kasrawad Tahsil

181	Pipalgaon	186	188	206	Sarwardewla	162	164
182	Pipal jhopa	61	63	207	Sasabarad	183	185
183	Piplai	164	166	208	Satanpura	91	93
184	Pipri	72	74	209	Satkur	47	49
185	Pokhar	97	99	210	Satrati	66	68
				211	Sawada	127	129
	R			212	Sayata	33	33
				213	Selani	131	133
186	Rahamatpur	30	30	214	Shahbad	46 (B)	48
187	Rahimabad	145	147	215	Saivrampura	182	184
188	Raipura	149	151	216	Singaun	89	91
189	Rajpuar	172	174	217	Siptan	151	153
190	Rampura	144	146	218	Somapura	166	168
191	Rampura	105	107	219	Sonkhedi	133	135
192	Rangaon	42	42	220	Sonkhedi	57	59
193	Rasanwa	88	90	221	Surba	93	95
194	Rasidpur	45 (A)	47	222	Surwa	216	218
195	Regwan	59	61				
196	Koop Kheda	142	144		**T**		
197	Roop Kheda	60	62				
				223	Teliyaon	187	189
	S			224	Temarni	96	98
				225	Thuwakhedi	114	116
198	Sadli	122	124	226	Tigriyawah	178	180
199	Sadhupura	135	137	227	Titranya	113	115
200	Sahejala	218	220				
201	Saikheda	107	109		**U**		
202	Salimpura	53	55				
203	Sameda	173	175				
204	Sangawi	157	159	228	Umariya	155	157
205	Sangawi (Khamkheda)	204	206	229	Utawad	156	158

24/6 Sendhwa Tahsil

				2	Adnadi (F.V.)	267	282
	A			3	Ajgarya (F.V.)	265	280
1	Achhali	49	49	4	Albad	187	187

ALPHABETICAL LIST OF VILLAGES

Sl. No.	Name of village	L.C.No. 1971	L.C.No. 1981	Sl. No.	Name of village	L.C.No. 1971	L.C.No. 1981
1	2	3	4	1	2	3	4
			24,6 Sendhwa Tahsil				
5	Alkhad (F.V.)	–	257	38	Bhoolgaon	1	1
6	Ambawtar	236	236	39	Bhoorapani	41	41
7	Ambapadawa (F.V.)	–	270	40	Bijapur	56	56
8	Amda	153	153	41	Bilwa	114	114
9	Amjhiri	140	140	42	Borli	30	30
10	Amjhiri	224	224	43	Borli	54	54
11	Anjangaon	57	57	44	Budhgaon	35	35
	B				C		
12	Bawadad	58	58	45	Chachariyapati	79	79
13	Babultad	139	139	46	Charlipitha (F.V.)	–	267
14	Badgaon	8	8	47	Chatli	25	25
15	Badgaon	210	210	48	Chichba	39	39
16	Badgaon alias Bhageedad	31	31	49	Chichwanya	168	168
17	Bhadyapani	87	87	50	Chikalda	172	172
18	Bakee alias Goi	15	15	51	Chikhali	97	97
19	Bakharli	88	88	52	Chikhali	59	59
20	Bakhataraya	48	48	53	Chilaraya	239	239
21	Baljhiri	159	159	54	Chirmiriya	240	240
22	Balkhad	222	222	55	Chithari	71	71
23	Balwadi	96	96	56	Choonabhatti	186	186
24	Bandhara Bujurg	178	178		D		
25	Bandhara Khurd	176	176				
26	Bandryabad	132	132	57	Deodhar	183	183
27	Baygore	130	130	58	Deoli	103	103
28	Behadya	138	138	59	Dheba	124	124
29	Belghat	104	104	60	Dhamanya	105	105
30	Bhadgone	143	143	61	Dhanora	66	66
31	Bhadmada (F.V.)	242	242	62	Dhanori	127	127
32	Bhalabardi	235	235	63	Dharadgaon	155	155
33	Bhamanya	50	50	64	Dhawada	233	233
34	Bhampura	229	229	65	Dhawada	223	223
35	Bhatki	135	135	66	Dhawadi	76	76
36	Bhawargarh	219	219	67	Dhawadi	128	128
37	Bhensdad	40	40	68	Dhawadi Mal (F.V.)	254	255

ALPHABETICAL LIST OF VILLAGES

Sl. No.	Name of village	L.C.No. 1971	L.C.No. 1981	Sl. No.	Name of village	L.C.No. 1971	L.C.No. 1981
1	2	3	4	1	2	3	4

24/6 Sendhwa Tahsil

69	Dhawali	111	111		**H**		
70	Diwadya	182	182	98	Harnya	163	163
71	Diwaniya	33	33	99	Hindali	53	53
72	Dondwada	2	2	100	Hirgwa	94	94
73	Dondwada	162	162	101	Hol	91	91
74	Doklyapani (F.V.)	261	276		**I**		
75	Dongalya (F.V.)	247	247	102	Inayki	220	220
76	Dongargaon	47	47		**J**		
77	Donglyapani	204	204	103	Jahur	146	146
78	Dudh Khada	99	99	104	Jaitpura	181	181
79	Dugani	100	100	105	Jalgone	179	179
	F			106	Jalyapani (F.V.)	251	251
80	Fuljwari	209	209	107	Jamanya	119	119
	G			108	Jamanya	44	44
81	Gawadi	42	42	109	Jamanya	200	200
82	Gawali (F.V.)	249	249	110	Jamati	106	106
83	Gendari	188	188	111	Jamli	12	12
84	Gerughati	108	108	112	Jamanya (F.V.)	-	262
85	Ghaghar Kheda	4	4	113	Jampati	118	118
86	Ghattya	189	189	114	Jhagra (F.V.)	269	284
87	Ghegaon	98	98	115	Jhakar	216	216
88	Ghodlya (F.V.)	-	265	116	Jhapadi Mal (F.V.)	270	285
89	Ghodyapani	207	207	117	Jhapadi Padla	117	117
90	Ghudchal	60	60	118	Jharimata (F.V.)	206	206
91	Godani Mal (F.V.) (Bodari)	263	278	119	Jharimata	-	266
92	Gondi	52	52	120	Jhari Nani	246	246
93	Gongwada	145	145	121	Jhiree Jamli (F.V.)	126	126
94	Goree Kheda	177	177	122	Jhopali	5	5
95	Gumadya Bujurg	193	193	123	Jogwada	27	27
96	Gumadya Khurd	194	194	124	Judmuda (F.V.)	256	271
97	Gumdiya (F.V.)	-	264	125	Julbaniya	19	19
				126	Julwaniya	227	227

ALPHABETICAL LIST OF VILLAGES

Sl. No.	Name of village	L.C.No. 1971	L.C.No. 1981	Sl. No.	Name of village	L.C.No. 1971	L.C.No. 1981
1	2	3	4	1	2	3	4
			24/6 Sendhwa Tahsil				
127	Junapani	154	154	161	Khutwadi	90	90
128	Junapani (F.V.)	—	286	162	Kirchali	75	75
	K			163	Kolkheda	63	63
129	Kakariya	46	46	164	Kolki	84	84
130	Kala Amba (F.V.)	244	244	165	Kotkiradi	80	80
131	Kalalada	13	13	166	Kukdiya	26	26
132	Kalapat	61	61	167	Kumthana	73	73
133	Kalikundi (F.V.)	264	279	168	Kundya	85	85
134	Kamod	228	228	169	Kunjara	38	38
135	Kamod	112	112	170	Kunjarwada	—	259
136	Kamodwada	122	122	171	Kusmi	116	116
137	Kannadgaon	37	37	172	Kusmya	201	201
138	Kanpuri (F.V.)	—	261		L		
139	Kanpuri	205	205	173	Langadi Mohadi	72	72
140	Kansul	157	157	174	Lawani	11	11
141	Kanjapani (F.V.)	—	258		M		
142	Karanpura	133	133	175	Madgaon	14	14
143	Kelpani	225	225	176	Madsinga (F.V.)	257	207
144	Kermala	95	95	177	Mehatgaon	17	17
145	Kewali (F.V.)	253	253	178	Mahulya	211	211
146	Khadi Kham	166	166	179	Malgaon	134	134
147	Khadki (F.V.)	156	156	180	Malja	136	136
148	Khadki	248	248	181	Malkatar	164	164
149	Khadkiya	23	23	182	Malwan	82	82
150	Khampani (F.V.)	203	203	183	Mandeel	10	10
151	Khampani	—	260	184	Mankui	190	190
152	Khapada (F.V.)	268	268	185	Mansur	215	215
153	Khapar heda	231	231	186	Mat'ya Mel (F.V.)	266	281
154	Khatti	107	107	187	Matrala	160	160
155	Khedi	34	34	188	Melon	147	147
156	Khetia R.A.	272	288	189	Mendlyapani	86	86
157	Khoda Mohli	141	141	190	Mendrana	148	148
158	Khokar Amba	234	234	191	Merkhedi	21	21
159	Khokari	109	109				
160	Khurmabad	221	221				

ALPHABETICAL LIST OF VILLAGES

Sl. No.	Name of village	L.C.No. 1971	L.C.No. 1981	Sl. No.	Name of village	L.C.No. 1971	L.C.No. 1981
1	2	3	4	1	2	3	4
			24/6 Sendhwa Tahsil				
192	Mogri Kheda	36	36	219	Pannali	151	151
193	Mohalyapani (F.V.)	255	255	220	Pannali	113	113
194	Mogarapani (F.V.)	—	269	221	Pansemal	158	158
195	Mohan Padawa	232	232	222	Pendharnya	89	89
196	Mohanpura	241	241	223	Pichhodi	197	197
197	Mordad	62	62	224	Pipaldhar	22	22
198	Morgun	32	32	225	Pipaliya Goi	55	55
199	Martalay	142	142	226	Pipalya deb	121	121
200	Moyda	165	165	227	Piparani	152	152
201	Muhala	67	67	228	Pipar Kheda	120	120
202	Mujala	3	3	229	Piplod	175	175
				230	Pisnawal	6	6
	N			231	Purush Kheda	202	202
203	Nahalband	237	237		R		
204	Naktirani	7	7				
205	Nandyabad	171	171	232	Rai	45	45
206	Nandyabad(F.V.)	258	273	233	Raichul	184	184
207	Nanwanya	185	185	234	Rai Khed	192	192
208	Navalpura	18	18	235	Rajangaon	102	102
209	Nihal Amba	170	170	236	Rajgarh	123	123
210	Nisarpur	144	144	237	Rajmali (F.V.)	250	250
211	Nawali Bujurg	196	196	238	Rajmali	217	217
212	Niwali Khurd	195	195	239	Rajpura	150	150
				240	Rakhi Bujurg	131	131
	O			241	Rakhi Khurd	129	129
				242	Ralawati	65	65
213	Oswada	161	161	243	Ramgarhi	230	230
				244	Ram Kola	74	74
	P			245	Rampura	180	180
				246	Rawanyapani (TakyaPani)(F.V.)	259	274
214	Padchha	70	70	247	Rajhani Mal(F.V.)	260	275
215	Padiya	169	169				
216	Panjaraya	125	125		S		
217	Panjarya	110	110				
218	Panjarya	77	77	248	Sakad	24	24

ALPHABETICAL LIST OF VILLAGES

Sl. No.	Name of village	L.C.No. 1971	L.C.No. 1981	Sl. No.	Name of village	L.C.No. 1971	L.C.No. 1981
1	2	3	4	1	2	3	4

24/6 Sendhwa Tahsil

249	Sakarali Bujurg	173	173	271	Talab (F.V.)	—	256
250	Sakarali Khurd	174	174	272	Temla	149	149
251	Salun	198	198	273	Temli	137	137
252	Salun (F.V.)	–	263	274	Tighali	115	115
253	Sanpkhadki	191	191	275	Tilli Khet (F.V.)	—	268
254	Seerwel	226	226				
255	Segawi	43	43		U		
256	Sekad Muhali	28	28				
257	Seli	93	93	276	Umariyapani (F.V.)	262	277
258	Semalya	9	9	277	Umariyepani	218	218
259	Sendhwa R.A.	271	287	278	Umari alias Lakadya	69	69
260	Shivanya	78	78	279	Umar Beda (F.V.)	252	252
261	Shahpura	51	51	280	Umarti	101	101
262	Shiwani (F.V.)	245	245				
263	Shivanya Pani	64	64		W		
264	Sidadi	212	212				
265	Sildad	20	20	281	Wajhar	214	214
266	Solwan	83	83	282	Wakya	68	68
267	Sonkhedi	238	238	283	Wangara	167	167
268	Sulgaon	213	213	284	Wanihar	16	16
269	Surani	81	81	285	Warla	92	92
				286	Warlyapani	208	208
	T			287	Wasawi	29	29
				288	Wasnyapani (F.V.)	243	243
270	Talab	199	199				

24/7 Khargone Tahsil

	A			6	Amba Deoli	200	200
				7	Amba (F.V.)	369	369
1	Achhalwadi	49	49	8	Amba Kheda	239	239
2	Adampura	164	164	9	Amliya Pani (F.V.)	373	373
3	Agaibai	301	301	10	Anakwadi	256	256
4	Aghawan	93	93	11	Anjangaan	337	337
5	Akawalya	86	86				

ALPHABETICAL LIST OF VILLAGES

Sl. No.	Name of village	L.C.No. 1971	L.C.No. 1981	Sl. No.	Name of village	L.C.No. 1971	L.C.No. 1981
1	2	3	4	1	2	3	4
					24/7 Khargone Tahsil		
12	Arampura	150	150	45	Barkheda	18	18
13	Asangaon	101	101	46	Barud	193	193
14	Atarli	214	214	47	Bankhedi	262	262
15	Awali	23	23	48	Bawali	252	252
16	Awali (Bistan)	287	287	49	Bediyapura	186	186
	B			50	Behrampur	317	317
				51	Belmar	144	144
17	Badgaon (Nagjhiri)	309	309	52	Bhadli	108	108
18	Badgaon (Signur)	329	329	53	Bhadwali	66	66
19	Badha	1	1	54	Bhagwanpura	241	241
20	Badi	375	375	55	Bhagyapur	246	246
21	Badi Bujurg	254	254	56	Bhamori Bujurg	8	8
22	Badi Khurd	253	253	57	Bhamori Khurd	33	33
23	Badya	361	361	58	Bhanpura	100	100
24	Bagadara	274	274	59	Bhasner	206	206
25	Bagdari	244	244	60	Bhatud	281	281
26	Baghwa	13	13	61	Bheel Kheda	194	194
27	Bagud	84	84	62	Bhikar Khedi	40	40
28	Bahadarpura	167	167	63	Bhulwaniya	360	360
29	Bahadarpura (Mohan)	234	234	64	Bid	111	111
30	Baijapura	185	185	65	Bijalgaon Bujurg	146	146
31	Baijapura (Surpala)	127	127	66	Bijalgaon Khurd	114	114
32	Balabad	334	334	67	Bilali	316	316
33	Balapur	131	131	68	Bilkhed	123	123
34	Balgaon	298	298	69	Birla	36	36
35	Balkhad Bujurg	258	258	70	Biroti	153	153
36	Balkhad Khurd	270	270	71	Bistan	291	291
37	Balwadi (Mohana)	228	228	72	Bokraniya	382	382
38	Balwadi (Sonipura)	147	147	73	Borda	28	28
39	Banhur (Jamnya)	259	259	74	Boree	61	61
40	Baneehar (Tappa Segaon)	56	56	75	Borgaon (Bilkhed)	121	121
41	Banganga	250	250	76	Borgaon Bujurg	106	106
42	Banher	280	280	77	Borgaon Khurd	152	152
43	Banjari	12	12	78	Bor Kheda	343	343
44	Bardiya	158	158	79	Budaya	219	219

ALPHABETICAL LIST OF VILLAGES

Sl. No	Name of village	L.C.No. 1971	L.C.No. 1981	Sl. No.	Name of village	L.C.No. 1971	L.C.No. 1981
1	2	3	4	1	2	3	4
				24/7 Khargone Tahsil			
	C			111	Deoli	198	198
				112	Deonalya	357	357
80	Chandawad	29	29	113	Dewada	242	242
81	Chandawad (Bhatud)	278	278	114	Dewalgaon	310	310
82	Chari	304	304	115	Dhabla	231	231
83	Charipura	237	237	116	Dhabla	275	275
84	Chaundi	171	171	117	Dhanora	207	207
85	Chhalpa	94	94	118	Dharampuri	353	353
86	Chhatalgaon Bujurg	293	293	119	Dhulkot	236	236
87	Chhatalgaon Khurd	305	305	120	Domwada	41	41
88	Chhipeepura	67	67	121	Dongar Chichli	190	190
89	Chichgarh	51	51	122	Dongargaon	15	15
90	Chichli	54	54	123	Dongargaon Khurd	112	112
				124	Doul	288	288
	D						
					F		
91	Dadhad	80	80				
92	Dabariya	307	307	125	Fatepur	294	294
93	Dalka	174	174				
94	Dalki	72	72		G		
95	Damkheda	44	44				
96	Damkheda	160	160	126	Gadaghat	324	324
97	Damkheda	383	383	127	Gadi	339	339
98	Damkheda Kariyapura	266	266	128	Galtar	269	269
99	Danapur	138	138	129	Gandhawad	24	24
100	Darapur	155	155	130	Gari	268	268
101	Dasanga	14	14	131	Gatla Khedi	5	5
102	Dasnawal	6	6	132	Gavsan	191	191
103	Dasnawal (Takhat)	327	327	133	Gawala	27	27
104	Daulat pipari	26	26	134	Ghati (Nagjhiri)	299	299
105	Dautkhedi	341	341	135	Ghatti (Bistan)	290	290
106	Dayalpura	129	129	136	Ghegaon	10	10
107	Dehari	9	9	137	Ghotya	77	77
108	Dejla	362	362	138	Ghughari	16	16
109	Deojhiri	389	389	139	Ghugariya Khedi	312	312
110	Deoli	63	63	140	Golpura	64	64

ALPHABETICAL LIST OF VILLAGES

Sl. No.	Name of village	L.C.No. 1971	L.C.No. 1981	Sl. No.	Name of village	L.C.No. 1971	L.C.No. 1981
1	2	3	4	1	2	3	4
			24/7 Khargone Tahsil				
141	Golwadi	42	42	171	Jamnyapani	260	260
142	Gontya	367	367	172	Jamnya (Tappasegaon)	38	38
143	Gopalpura	139	139	173	Jamothi	35	35
144	Gopalpura (Bistan)	261	261	174	Jamshedpura	134	134
145	Gopalpura (F.V.)	363	363	175	Jamshedpura	165	165
146	Gopalpura (Temarna)	335	335	176	Jamunpati	384	384
147	Gujarbawadi	377	377	177	Janjalya	201	201
148	Gujarbawadi	358	358	178	Jaswantpura	227	227
149	Guljhira	387	387	179	Jaitpura	151	151
150	Guwadi	141	141	180	Jetapura (Banher)	285	285
151	Gyaspura (Tappasegaon)	34	34	181	Jhagadi	346	346
152	Gyaspura (Gadaghat)	319	319	182	Jogwada	53	53
	H			183	Jojalwadi	58	58
				184	Jojan Khedi	322	322
153	Hamirpura	378	378	185	Julwaniya (Ghughariya Khedi)	311	311
154	Hanumantya	180	180		K		
155	Hasanpura	98	98				
156	Hirapura(Deoli)	273	273	186	Kabdi	359	359
157	Hirapur (Jamli)	209	209	187	Kadwali	347	347
158	Hirapur (Temarni)	326	326	188	Kajalpura	306	306
	I			189	Kalyanpura	177	177
				190	Kamodwada	30	30
159	Ibrahimpura	122	122	191	Kanadpura	217	217
160	Ichchhapur	25	25	192	Kariyapura	264	264
161	Idaraipur	95	95	193	Karhi	249	249
162	Imleepura	21	21	194	Keli	57	57
163	Isakpura	313	313	195	Keshavpura	179	179
164	Islampura	247	247	196	Khair Kundi	393	393
	J			197	Kham Kheda Nagjhiri	297	297
				198	Kham Kheda (Tappsegaon)	43	43
165	Jagannathpura	286	286	199	Khapar Jamali	352	352
166	Jalalabad	355	355	200	Kharaya	245	245
167	Jalgon	39	39	201	Kharda	118	118
168	Jamla	211	211	202	Khatwas	204	204
169	Jamli	210	210	203	Khedi Bujurg	166	166
170	Jamnya(Guwadi)	119	119	204	Khedi Khanpura	137	137
				205	Khedi Khurd (Mohana)	229	229

ALPHABETICAL LIST OF VILLAGES

Sl. No.	Name of village	L.C.No. 1971	L.C.No. 1981	Sl. No.	Name of village	L.C.No. 1971	L.C.No. 1981
1	2	3	4	1	2	3	4
			24/7 Khargone Tahsil				
206	Khedi Khurd Nawalpura	109	109	239	Makli	196	196
207	Kholgaon	2	2	240	Malkapur	128	128
208	Kisanpura	156	156	241	Mal Kheda	372	372
209	Kisanpura	333	333	242	Mamdiya	340	340
210	Kol Kheda	47	47	243	Manawar	162	162
211	Kolyapura	187	187	244	Manchar	292	292
212	Khotha Bujurg	221	221	245	Mandaw Kheda	276	276
213	Kotha Khurd	220	220	246	Magrul Bujurg	142	142
214	Kukdol	216	216	247	Mangrul Khurd	110	110
215	Kumbhi	370	370	248	Manpur	208	208
216	Kumhar Bardi	371	371	249	Manpura (Bhatud)	284	284
217	Kumhar Kheda	212	212	250	Mausampura	117	117
218	Kundiya	115	115	251	Mawas Mal	391	391
	L			252	Meharja	308	308
219	Loharpani	381	381	253	Mengaon	104	104
220	Lakhi	315	315	254	Mengaon Khurd	136	136
221	Lalpura	263	263	255	Mogargaon	344	344
222	Latifpura	19	19	256	Moghan	300	300
223	Latipura	188	188	257	Mohammadpur	130	130
224	Lehakoo	52	52	258	Mohana	230	230
225	Likkhi	22	22	259	Mohanpura	271	271
226	Limwadi	328	328	260	Mominpura	169	169
227	Lipani Talab	356	356	261	Moripura	225	225
228	Lohari	183	183	262	Mothapura	20	20
229	Lonara (Bistan)	257	257	263	Muklispura	170	170
230	Lonara (Dehari)	7	7	264	Multhan	279	279
	M			265	Murtijapur	314	314
231	Madni Bujurg	233	233	266	Musapura	392	392
232	Madni Khurd	232	232		N		
233	Magariya	140	140	267	Nagar Khedi	235	235
234	Mahadeo Padav	374	374	268	Naghatee	215	215
235	Maharela	277	277	269	Nagjhiri	303	303
236	Mahu Mandli	289	289	270	Nahar Khodra	390	390
237	Mahugaon	69	69	271	Nandgaon (Bagud)	87	87
238	Mahukundaya	205	205	272	Nandgaon Megha	172	172
				273	Nandri	248	248
				274	Nandya	368	368

ALPHABETICAL LIST OF VILLAGES

Sl. No.	Name of village	L.C.No. 1971	L.C.No. 1981	Sl. No.	Name of village	L.C.No. 1971	L.C.No. 1981
1	2	3	4	1	2	3	4
					24/7 Khargone Tahsil		
275	Narayanpura	103	103	309	Rajmali	349	349
276	Narsingpura	173	173	310	Rajpura (Kariyapura)	265	265
277	Nawabpura	148	148	311	Rajpura (Nagjhiri)	302	302
278	Nawalpura	107	107	312	Ramangaon	90	90
279	Naya Bilwa	376	376	313	Rampura (Asangaon)	102	102
280	Nimbola	222	222	314	Rampura (Rajpur)	89	89
281	Nimghati	379	379	315	Rangaon	81	81
282	Nimgul	97	97	316	Rasgangli	342	342
283	Nimwadi (F.V.)	386	386	317	Rasgaon	4	4
284	Nyamatpura	251	251	318	Rasoolpura	213	213
	P			319	Ratanpur	255	255
285	Panchamba	243	243	320	Rehgun	45	45
286	Palas Khurd	354	354	321	Retwa	330	330
287	Panali	59	59	322	Rohini	120	120
288	Pandhanya	92	92	323	Romchicholi	184	184
289	Panwada	62	62	324	Roundi	199	199
290	Panyadad	68	68	325	Rupgarh	351	351
291	Panyadad (Ghegaon)	11	11	326	Rupkheda	323	323
292	Pipal Jhopa	348	348		S		
293	Penpur	223	223	327	Saikheda	17	17
294	Phajilpura	157	157	328	Sakhardeola	267	267
295	Pipalai	332	332	329	Sola	320	320
296	Pipaljhopa	91	91	330	Salwan	76	76
297	Piprata	105	105	331	Salya	32	32
298	Pipari	82	82	332	Sangwi (Heerapur)	203	203
299	Piparipala	345	345	333	Sangwi (Jalalbad)	65	65
300	Pipar Kheda	218	218	334	Saradpura	55	55
301	Pokhar Bujurg	99	99	335	Satawad	31	31
302	Pokhar khurd	96	96	336	Satawad (Chichgarh)	50	50
	R			337	Satpati	365	365
303	Raheempura	168	168	338	Seetapuri	46	46
304	Raibid	176	176	339	Segaon	3	3
305	Raipura	178	178	340	Sengwi	70	70
306	Raisagar	350	350	341	Sejla	283	283
307	Rajur	88	88	342	Shahbajpura	296	296
308	Rajura	192	192	343	Shahpura	73	73

ALPHABETICAL LIST OF VILLAGES

Sl. No.	Name of village	L.C.No. 1971	L.C.No. 1981	Sl. No.	Name of village	L.C.No. 1971	L.C.No. 1981
1	2	3	4	1	2	3	4

24/7 Khargone Tahsil

344	Shahpura	143	143	371	Temarna	331	331
345	Shahpura Deoli	195	195	372	Temarni	325	325
346	Shahpura (Gogaon)	125	125	373	Temla	83	83
347	Shrikhandi	181	181	374	Tharadpur	240	240
348	Sibar	132	132	375	Thibgaon Bujurg	116	116
349	Signur	336	336	376	Thibgaon Khurd	113	113
350	Sikandarpur	161	161	377	Titpur	226	226
351	Sikhel	366	366	378	Tuklabad	145	145
352	Silotiya (Ghugariya khedi)	321	321		U		
353	Silotiya Keshavpura	182	182	379	Ubadee	85	85
354	Sinkheda	163	163	380	Udipur	295	295
355	Sinkhedi	71	71	381	Umaria (Anjangaon)	338	338
356	Sirpur	154	154	382	Umariya (F.V.)	364	364
357	Songaon	133	133	383	Umari Khali	224	224
358	Sonipura	149	149	384	Unbujurg	74	74
359	Sontalab	175	175	385	Unkhurd	75	75
360	Sukhpuri	159	159	386	Upadi	60	60
361	Sukhpuri (Dhulkot)	238	238		V		
362	Sultanpura	135	135	387	Vadya	189	189
363	Surpala Damad	79	79	388	Vanar	202	202
364	Surpala (Gogaon)	124	124	389	Vanihar	197	197
365	Sutar khedi	126	126	390	Vanihar (Ghotya)	78	78
	T			391	Vasali	272	272
366	Talakpura	37	37		W		
367	Talghar	385	385	392	Wamanpari	380	380
368	Tarabawadi	388	388		Y		
369	Teeri	48	48	393	Yeshwantgarh	282	282
370	Tema	318	318				

24/8 Bhikangaon Tahsil

	A			5	Akhapura	32	32
1	Abhapura	188	190	6	Amankhedi	123	122
2	Abhapuri Nonkhedi	206	207	7	Ambadoehar	201	200
3	Agsya	84	83	8	Andad	13	15
4	Ahirkheda	21	21	9	Anjangaon	136	137

ALPHABETICAL LIST OF VILLAGES

Sl. No.	Name of village	L.C.No. 1971	L.C.No. 1981	Sl. No.	Name of village	L.C.No. 1971	L.C.No. 1981
1	2	3	4	1	2	3	4
			24/8 Bhikangaon Tahsil				
10	Ardla	85	88	46	Borkheda	204	203
11	Aurangpura	134	136	47	Boruth	139	138
12	Awalya	30	30	48	Brahmanpuri	191	192
	B			49	Bunda (F.V.)	272	271
13	Badgaon	44	44		C		
14	Badi	235	235				
15	Badiya	6	6	50	Chenpur	208	204
16	Badya	165	165	51	Chhilttiya	98	101
17	Bagdari	186	184	52	Chhirwan	31	31
18	Barkheda	216	213	53	Chhodiya	200	198
19	Balkhad	213	212	54	Chikalwas	168	167
20	Balkhadya	52	50	55	Chiragpura	163	162
21	Bamnala	61	61	56	Chiriya (F.V.)	242	242
22	Banjari	16	17	57	Chaundi	18	18
23	Banjari	124	124	58	Chaupali (F.V.)	248	249
24	Banjhar	153	153	59	Chaundi	135	134
25	Basantpura	121	119		D		
26	Bedchha	170	170				
27	Bedhanya Bujurg	184	183	60	Dagadkhedi	68	68
28	Bedhanya Khurd	86	85	61	Damkheda	244	243
29	Bhadlen	175	175	62	Dehariya	225	225
30	Bhagur	50	51	63	Devit Bujurg	96	96
31	Bhagwanpura	17	14	64	Devit Khurd	95	93
32	Bharadi	91	94	65	Devla	36	34
33	Bhatalpura	154	154	66	Dhak Bardi	119	121
34	Bhavsingpura	195	195	67	Dhanwa	209	208
35	Bhikangaon	114	114	68	Dhasalgaon	212	214
36	Bhopada	57	54	69	Dhupa Bujurg (F.V.)	260	260
37	Bhopatpura	128	130	70	Dhupa Khurd (F.V.)	251	248
38	Bijasani	29	29	71	Daudwa	144	144
39	Bilkhed (F. V.)	250	247	72	Dahad	97	100
40	Bilkhed Khurd	7	7	73	Dondwada	56	58
41	Birul	161	159	74	Dongargaon	23	23
42	Bitnera	5	3		E		
43	Bodranya	236	241				
44	Borwal (F.V.)	268	268	75	Egriya	99	104
45	Borgaon	140	140	76	Ektasa	156	156

ALPHABETICAL LIST OF VILLAGES

Sl. No.	Name of village	L.C.No. 1971	L.C.No. 1981	Sl. No.	Name of village	L.C.No. 1971	L.C.No. 1981
1	2	3	4	1	2	3	4
			24/8 Bhikangaon Tahsil				
	G			107	Kakoda	249	251
77	Godgya Aam F.V.	273	274	108	Kalbarad	22	22
78	Gata	202	202	109	Kaldha	138	139
79	Gawal	133	133	110	Kalikaray	226	226
80	Gawala	193	193	111	Kalyakhedi	105	103
81	Gawalkheda	183	185	112	Kamodwada	90	90
82	Gawatkhedi	69	70	113	Kanjhar	132	132
83	Gaybeda	190	191	114	Karanya	79	81
84	Ghodi Bujurg	238	236	115	Katjhira	221	222
85	Ghodi Khurd	76	76	116	Kedwajagir	110	109
86	Ghognath	20	19	117	Keshavpura	37	36
87	Goradiya (Jagir)	102	105	118	Khadkya Nadi (F.V.)	264	264
88	Goradiya Khalsa	101	102	119	Khameed	88	86
89	Gorakhpur	211	211	120	Khanpura	4	5
90	Gauripura	159	160	121	Kharadi	62	62
91	Govindpura	167	166	122	Khariya Mal (F.V.)	247	250
92	Guwada (F.V.)	256	256	123	Kharwa	87	84
	H			124	Kherda Jagir	45	46
93	Harankundiya F.V.	263	263	125	Kherda	147	146
	I			126	Khoi	181	180
94	Irpur	205	206	127	Kholwa	40	35
	J			128	Khudagaon	46	45
95	Jaisingpura	49	49	129	Kodla (Jagir)	112	112
96	Jamarda	197	197	130	Kodla Khalsa	111	111
97	Jamli	82	82	131	Kaudyakhal	162	163
98	Jamnya	12	12	132	Kothdo	74	74
99	Jamnya Bujurg	108	107	133	Kotbarda	258	258
100	Jamnya Khurd	100	97	134	Kotha Bujurg (F.V.)	266	266
101	Jenud	145	145	135	Kotha Khurd (F.V.)	261	261
102	Jetapur	11	11	136	Kudhi (F.V.)	252	252
103	Jetgarh	125	125	137	Kusumbya	223	223
104	Jhiranya	218	221		L		
	K			138	Lachhora	130	127
105	Kakadgaon	3	4	139	Lai Khedi	185	186
106	Kakariya	240	237	140	Lakhapur	75	75
				141	Lakhapur	120	123
				142	Lal Kheda	158	158

ALPHABETICAL LIST OF VILLAGES

Sl. No.	Name of village	L.C.No. 1971	L.C.No. 1981	Sl. No.	Name of village	L.C.No. 1971	L.C.No. 1981
1	2	3	4	1	2	3	4
			24/8 Bhikangaon Tahsil				
143	Lalni	53	57	177	Nemit	179	179
144	Lalpura	39	40	178	Nihali	233	232
145	Lohariya	83	87	179	Nimoni	27	28
	M			180	Nuriya khedi	142	143
146	Machhalgaon	9	9		P		
147	Machhalgaon	155	155				
148	Mahetya Khedi (F.V.)	271	270	181	Pachhaya	10	10
149	Mahufata	207	210	182	Pachhaya	143	141
150	Malgaon (F.V.)	267	267	183	Padlya	19	20
151	Malipura	230	230	184	Padlya	41	39
152	Mal Kheda	35	41	185	Padlya	255	255
153	Mal Kheda	157	157	186	Pakhalaya	77	77
154	Mandwa	227	228	187	Palasi	166	168
155	Mandwa (F.V.)	254	254	188	Paldha Bujurg	192	187
156	Mani Kera	224	224	189	Paldha Khurd	89	89
157	Manjal (F V.)	262	262	190	Paldi	129	129
158	Manoharpura	131	131	191	Palauna	269	269
159	Marugarh	217	219	192	Panchba	113	113
160	Medhagarh	237	245	193	Pattharwada	122	120
161	Mehtya Khedi	141	142	194	Pidi Jamli	257	257
162	Mitawal	194	194	195	Pipalya Khurd	219	217
163	Mohad	94	92	196	Peepri	203	205
164	Mohali	137	135	197	Pichhodiya	234	234
165	Mohandad	71	69	198	Piprad	117	117
166	Mordar	80	79	199	Piparkhed	171	171
167	Morwa	93	95	200	Piparkhed	174	174
168	Mundiya	239	239	201	Piplai Bujurg	15	16
169	Murmiya	189	189	202	Piplai Khurd	14	13
	N			203	Piplya Bujurg	115	115
				204	Pipri	48	48
170	Nahaldari	245	244	205	Poi	54	53
171	Nargaon	152	152	206	Pokharabad	107	108
172	Narvat	243	240	207	Pokhar Bujurg	126	127
173	Nawalpura	150	151	208	Pokhar Bujurg	177	177
174	Neemkheda	196	196	209	Pokhar Khurd	33	33
175	Nimkhedi	64	65	210	Punasala	169	169
176	Neemseti	172	172	211	Puttla	229	227

ALPHABETICAL LIST OF VILLAGES

Sl. No.	Name of village	L.C.No. 1971	L.C.No. 1981	Sl. No.	Name of village	L.C.No. 1971	L.C.No. 1981
1	2	3	4	1	2	3	4

24/8 Bhikangaon Tahsil

R

212	Rahegaon	43	43	246	Selda	66	67
213	Rahetfal	222	218	247	Semal Khut (F. V.)	246	246
214	Rehatya	215	216	248	Sendiya Anjan (F.V.)	265	265
215	Rajpura	34	37	249	Shahpura	220	220
216	Rajpura	228	229	250	Shamlipura	60	60
217	Rampura	146	147	251	Shiwna	178	178
218	Ratanpur	2	2	252	Singarchaudi	63	63
219	Ratanpur	231	231	253	Siralabad	104	99
220	Ratli	232	232	254	Sirali	151	150
221	Raver Beda (F.V.)	259	259	255	Sirlai Bujurg	42	42
222	Rodiya	28	27	256	Sirlai Khurd	58	55
223	Roidar	73	73	257	Somla	149	149
224	Roshya	148	148	258	Son Khedi	210	209
225	Roshya Ja	78	78	259	Sonud	180	181
226	Rufata	199	201	260	Sonwada	55	56
227	Rukhadiya	26	26	261	Sula Bardi (F, V.)	276	276
228	Runda	274	272	262	Sultanpura	160	161
	S			263	Sundrel	164	164
229	Sagur	51	52	264	Surwa	59	59
230	Sahejala	8	8	265	Surwa Kodi	70	71
331	Sai Khada	109	110		**T**		
232	Saka	187	188	266	Ted	173	173
233	Sakad (F. V.)	275	275	267	Temla	116	116
234	Sakargaon	38	38	268	Thokanbeda	176	176
235	Sakar Khedi	67	66	269	Tigariya	198	199
236	Sala	24	24	270	Tinsya	81	80
237	Satipeepri (F.V.)	270	273	271	Titranya	253	253
238	Sangwada	92	91		**U**		
239	Sangvi	118	118	272	Udaipur	182	182
240	Sapatiya	241	238	273	Umardar	103	98
241	Sasya Khedi	106	106	274	Umariya	25	25
242	Satwada	72	72	275	Untkheda	127	128
243	Satwadi	1	1		**V**		
244	Say Kheda	214	215	276	Valka	64	64
245	Sahnajpura	47	47				

NOTE EXPLAINING THE CODES USED IN THE VILLAGE DIRECTORY

The Village Directory contains information about the name of village, total area of village, total population and the number of households in the village, amenities like education, medical, drinking water, post and telegraph, market day, communications, approach to village, distance from the nearest town, power supply, staple food, land use, places of religious, historical and archaeological interest etc. This is further supplemented by information on copies of newspapers coming in the village, number of motor cycles/scooters/cars/jeeps and tractors available in the village.

Every village in a tahsil has been assigned a serial number which is the location code of the village to facilitate identification. Apart from the revenue villages, forest villages have also been listed. Villages that have been treated wholly or partly as urban outgrowths because of their being contiguous to an urban area have also been listed and a note indicating "included wholly or partly as urban outgrowth of such and such town" has also been given against each such village.

Information about the amenities available has been given in columns 5 to 10 of the Village Directory with the abbreviations used in different columns as indicated below:—

Where there are more than one institution of a type the number of such institutions has also been shown within brackets. If no facility or amenity is available within the village, a 'dash' is shown and next to it in brackets the distance in broad ranges viz., 5 km., 5-10 km. etc. of the nearest place where the facility/amenity is available has been indicated.

Column 5 : Educational facilities have been shown by adopting the following abbreviations :-

P — Primary School
M — Junior Secondary or Middle School
H — Matriculation or Secondary School
PUC — Higher Secondary / Intermediate/Pre-University/Junior College
C — College (graduate level and above) like Arts, Science, Commerce etc.
I — Industrial School
Tr. — Training School
AC — Adult Literacy class/centre
O — Other Educational Institutions. These may include Sanskrit Pathshalas, Senior Basic School, Maktab, etc.

Where figures like P(3), M(2), H(1) etc. occur these denote that the village has three Primary, two Middle and one Higher Secondary School.

If there are composite schools like Middle school with Primary classes or Higher Secondary schools with Middle classes, these have been included in the number of Primary Schools and Middle schools as the case may be.

Column 6 : Medical facilities have been shown by the use of the following abbreviations:-

H — Hospital
MCW — Maternity and Child Welfare Centre
MH — Maternity Home
CWC — Child Welfare Centre
HC — Health Centre
PHC — Primary Health Centre
PHS — Primary Health Sub-Centre
D — Dispensary
FPC — Family Planning Centre
TB — TB Clinic

NH — Nursing Home

RP — Registered Private Practitioner

SMP — Subsidised Medical Practitoneri

CHW — Community Health Worker

O — Others

Column 7 : The types of the potable drinking water supply and the sources available in the village have been indicated by the following codes :—

T — Tap Water

W — Well Water

TK — Tank Water

TW — Tubewell Water

HP — Hand Pump

R — River Water

F — Fountain

C — Canal

L — Lake

S — Spring

N — Nullah

O — Others

NA — Information not available

Column 8 : Post and Telegraph facilities have been shown by adopting the following abbreviations :

PO — Post Office

TO — Telegraph Office

PTO — Post and Telegraph Office

Phone — Telephone connection

Column 10 : Communication facilities have been indicated by the following codes :—

BS — Bus Stop

RS — Railway Station

NW — Navigable Waterway (including river, canal, backwaters, etc.)

Only public transport like Bus, rail and waterway have been considered for this purpose.

Column 11 : Approach to village - This refers to the state of road etc. leading to the village.

This has been indicated by the use of following codes :—

PR — Pucca Road

KR — Kaccha Road

FP — Foot Path

Column 12 : Nearest town and distance - The distance in km of the nearest town (whether located in the state or in another state) has been given in brackets under this column.

Column 13 : Power supply : For this purpose, the following codes have been used under this column.

ED — Electricity for Domestic Purpose

EAg — Electricity for Agriculture

EO — Electricity for other purposes like industrial, commercial, etc.

EA — Electricity for all purposes listed above.

Column 15–19 : Land use : Break-up of area under different type of land use viz., forest, irrigated area, unirrigated area, culturable waste and area not available for cultivation has been furnished under columns 15–19.

(a) Forest - This includes all lands classed as forests under any legal enactment dealing with forests or administered as forests, whether state owned or private, and whether wooded or maintained as potential forest land.

(b) Irrigated and unirrigated (land use) - The two columns (cols. 16 and 17) cover all agricultural land and include net area sown with crops and orchards or net cropped area and also current and other fallows. The latter implied all lands which were taken up for cultivation, but are temporarily out of cultivation for a period of not less than a year and more than five years. These columns do not include gross area sown or gross cropped area.

(c) Culturable waste - It includes land fit for cultivation whether or not taken up for cultivation or once taken up for

cultivation but not cultivated for more than 5 years. Grazing land and land under groves have been included under culturable waste but this does not include 'orchards'. To be more precise culturable waste includes ;

a Permanent pastures and other grazing lands,

b Land under miscellaneous trees, crops and groves,

c and cultivable lands not put to agriculture.

(d) Area not available for cultivation – This column gives the area of barren and uncultivable lands and lands put to non-agricultural uses like village sites, roads, water, rocks and hills etc.

Column 20 : This is a remark column but it has been used to indicate some important information relating to the village, For example, if there is any famous religious, historical or archaeological place in the village it has been indicated in this column. Some useful information like number of copies of news-papers coming in the village, number of motor cycles, scooters, jeeps, cars, tractors, etc., are available in the village has been given. The abbreviations used to indicate the above information relating to the village are as below:—

N – Copies of the news papers coming in the village.

M – Motor cycles/scooters available in the village.

C – Cars/Jeeps available in the village.

T – Tractors available in the village.

In case there is 'Nil' information for a village a 'dash' has been shown.

स्थानीय कोड नम्बर	ग्राम का नाम	ग्राम का कुल क्षेत्रफल (हेक्टेयर में)	कुल जनसंख्या एवं परिवारों की संख्या	उपलब्ध जन-सुविधाएं (यदि ग्राम में सुविधाएं उपलब्ध नहीं है तो कालम में (–) डश लगाया गया है और उसके बाद ही कोष्ठक में ग्राम से कितनी दूरी पर सुविधाएं उपलब्ध है मोटे तौर पर वह दूरी इस प्रकार दर्ज की गई है –5 कि.मी., 5–10 कि.मी. या 10+कि.मी. Amenities available (if not available within the village, a dash (–) is shown in the column and next to it in brackets, the distance in broad ranges viz –5kms, 5–10kms and 10+kms of the nearest place where the facility is available is given).						
				शैक्षणिक	चिकित्सा	पीने का पानी	डाक और तार	बाजार/हाट का दिन/ के दिन यदि कोई हो	संचार व्यवस्था (बस स्टाप रेलवे–स्टेशन, जल-मार्ग)
Location code number	Name of Village	Total area of the village (in hectares)	Total population and number of households	Education	Medical	Drinking water (Potable)	Post and Telegragh	Day or days of the markets hat, if any	Communications (Bus-stop, railway station, water way)
1	2	3	4	5	6	7	8	9	10
1	बड़की चोकी	1,534.86	465(67)	P(1)	–(10+)	W	–(10+)	–(10+)	–(10+)
2	देवगढ़	1,699.52	344(50)	P(1)	–(10+)	W	–(10+)	–(10+)	–(10+)
3	झावरिया	..	..	..	वीरान	..	..	..	..
4	डोंगरगांव	..	..	..	वीरान	..	..	..	..
5	रमठान	233.10	343(60)	P(1)	–(–5)	W	–(–5)	–(–5)	–(–5)
6	कवलारिया	..	..	..	वीरान	..	..	..	..
7	दौलतपुरा	128.46	516(98)	P(1)	–(–5)	W	–(–5)	–(–5)	–(–5)
8	बागोद	553.48	1,889(307)	P(1), M(1), PUC(1)	H	W	PO	Saturday	BS
9	निमटोका	111.49	32(8)	–(–5)	–(–5)	W	–(5–10)	–(–5)	BS
10	भिकार खेड़ी	177.01	241(42)	P(1)	–(–5)	W	–(10+)	–(–5)	–(10+)
11	मुंडिया खेड़ा	131.82	..	..	वीरान	..	..	..	..
12	रूपाला	291.93	368(66)	P(1)	–(–5)	W	–(10+)	–(–5)	BS
13	टेमला	343.02	451(80)	P(1)	–(–5)	W	–(10+)	–(–5)	BS
14	पीपलझर	93.28	300(51)	P(1)	–(5–10)	W	–(10+)	–(5–10)	–(10+)
15	मेथावा	377.74	516(86)	P(1)	–(5–10)	W	–(10+)	–(5–10)	–(10+)
16	उथरन्या	442.38	180(29)	P(1)	–(5–10)	W	–(10+)	–(5–10)	–(–5)
17	बामनपुरी	358.49	236(37)	P(1)	–(–5)	W	–(10+)	–(–5)	–(–5)
18	जुलवानिया	241.41	..	..	वीरान	..	..	..	..
19	बावी	1,419.18	845(134)	P(1)	–(–5)	W	–(10+)	–(5–10)	BS
20	सुरपाल	253.56	832(156)	P(1)	–(–5)	W	–(10+)	–(–5)	BS

VILLAGE DIRECTORY

Amenities and Land use

Barwaha Tahsil

ग्राम तक पहुँचने का मार्ग	निकटतम नगर एवं उसकी दूरी (कि.मी. में)	बिजली की सुविधा	मुख्य खाद्यान्न	भूमि उपयोग (अर्थात भूमि उपयोग की विभिन्न किस्मों के क्षेत्र हेक्टयर में निकटतम दशमलव के दो स्थानों तक) Land use (i.e. area under different types of Land use in hectares rounded up to 2 decimal places)					टिप्पणी धार्मिक, ऐतिहासिक अथवा पुरातत्व महत्व के स्थलों सहित	ग्राम का नाम
				वन	साधनों से सिंचित	गैर सिंचित	खेती के लिये उपलब्ध बन्जर (गोचर और चारागाहों सहित)	खेती के लिये अनुपलब्ध	Remarks including any place of	
Approach to village	Nearest town and distance (in kms)	Power Supply	Staple food	Forest	Irrigated by source	Unirrigated	Culturable waste (including gauchar and groves)	Area not available for cultivation	religious, historical or archaeological interest	Name of Village
11	12	13	14	15	16	17	18	19	20	2
KR	Barwaha(30)	..	Maize, Jowar	1069.67	6.38	220.51	212.23	26.07	..	Badki choki
KR	Barwaha(36)	..	Maize, Jowar	1453.44	..	110.31	122.01	13.76	..	Deogarh
..	..	..	..	..	Uninhabited	..	...	..	..	Jhabaria
..	..	..	..	..	Uninhabited	..	..	..	..	Dongargaon
KR	Barwaha(35)	EAg, ED	Jowar, Wheat	..	60.21W	107.04	54.92	10.93	..	Ramthan
..	..	..	..	..	Uninhabited	..	..	..	..	Kawlariya
KR	Barwaha(25)	EAg, ED	Wheat, Jowar	..	39.49W	58.74	23.62	6.61	..	Daulatpura
KR	Barwaha(30)	EAg, ED	Wheat, Jowar	..	81.72	299.18	141.76	30.82	T(1), N(5), M(1)	Bagod
KR	Barwaha(24)	..	Wheat, Jowar	..	15.03	53.29	31.46	11.71	..	Nimtoka
KR	Barwaha(30)	EAg, ED	Jowar, Wheat	..	8.83W 3.00GC	95.42	49.41	20.35	..	Bhikar Khedi
:	..	..	..	..	Uninhabited	..	..	..	..	Mundia Kheda
KR	Barwaha(26)	EAg, ED	Wheat, Jowar	..	37.06	159.19	82.89	12.89	..	Rupala
KR	Barwaha(30)	EAg. ED	Wheat, Jowar	..	40.08	196.22	94.83	8.79	..	Temla
KR	Barwaha(30)	EAg, ED	Wheat, Jowar	..	12.39	61.71	12.11	7.07	..	Pipaljhar
KR	Barwaha(30)	EAg, ED	Wheat, Jowar	..	45.83	223.91	90.82	17.18	..	Methawan
KR	Barwaha(19)	..	Maize, Jowar	363.40	1.82O	51.84	21.12	4.12	..	Ugharnaya
KR	Barwaha(18)	..	Wheat, Jowar	192.94	40.36TK	68.34	52.34	4.51	..	Bamanpuri
..	..	..	..	..	Uninhabited	..	..	..	..	Julwaniya
KR	Barwaha(17)	EAg, ED	Wheat, Jowar	561 69	57.62W	530.54	203.08	66.25	..	Bawi
KR	Barwaha(16)	EAg, ED	Wheat, Jowar	..	48.37W	178.63	7.94	18.62	..	Surpala

स्थानीय कोड नम्बर	ग्राम का नाम	ग्राम का कुल क्षेत्रफल (हेक्टेयर में)	कुल जनसंख्या एवं परिवारों की संख्या	उपलब्ध जन-सुविधाएं (यदि ग्राम में सुविधाएं उपलब्ध नहीं है तो कालम में (–) डैश लगाया गया है और उसके बाद ही कोष्ठक में ग्राम से जितना दूरी पर सुविधाएं उपलब्ध है मोटे तौर पर वह दूरी इस प्रकार दर्शाई गई है –5 कि.मी.,5–10 कि.मी. या 10+कि.मी. Amenities available (if not available within the village, a dash (–) is shown in the column and next to it in brackets, the distance in broad ranges viz –5kms, 5–10kms and 10+kms of the nearest place where the facility is available is given).						
				शैक्षणिक	चिकित्सा	पीने का पानी	डाक और तार	बाजार/हाट का दिन/के दिन यदि कोई हो	संचार व्यवस्था (बस स्टाप रेलवे-स्टेशन, जल-मार्ग)
Location code number	Name of Village	Total area of the village (in hectares)	Total population and number of households	Education	Medical	Drinking water (Potable)	Post and Telegraph	Day or days of the market/ hat, if any	Communications(Bus-stop, railway station, water way)
1	2	3	4	5	6	7	8	9	10
21	दानकुंवा	763.80	..	..	वीरान	..	..	..	..
22	पन्नान्या	195.24	..	..	वीरान	..	..	..	..
23	सबलपुरा	234.08	17(6)	–(5–10)	–(5–10)	W	–(–5)	–(5–10)	–(5–10)
24	बलवाड़ा	1,689.28	2,663(460)	P(3),M(4), PUC(1)	D	W	PO,TO,Phone	Sunday	BS,RS
25	मुखत्यारा	420.31	990(164)	–(5–10)	–(–5)	W	–(–5)	–(–5)	BS
26	खारकुंवा	465.84	..	..	वीरान	..	..	..	..
27	आठवां	444.40	251(37)	P(1)	–(5–10)	W	–(5–10)	–(–5)	BS
28	बांडी खार	281.32	494(80)	P(1)	–(5–10)	W	–(5–10)	–(–5)	BS
29	झावर	135.94	325(59)	P(1)	–(5–10)	W	–(5–10)	–(–5)	–(5–10)
30	भीकूपुरा	87.82	..	..	वीरान	..	..	..	..
31	हनुमंत्या	194.22	617(80)	P(1)	–(–5)	W	–(–5)	–(–5)	–(–5)
32	जामन्या	38.47	..	..	वीरान	..	..	..	..
33	सेन्दा	269.11	583(82)	P(1)	–(5–10)	W	–(5–10)	–(–5)	–(5–10)
34	इठवा	132.30	..	..	वीरान	..	..	..	..
35	कारावद	225.94	207(33)	P(1)	–(–5)	W	–(–5)	–(–5)	BS
36	झीगड़ी	219.13	689(100)	P(1)	–(–5)	W,HP	–(–5)	–(–5)	–(–5)
37	गोबरी खेड़ा	242.44	257(39)	–(–5)	–(–5)	W	–(–5)	–(–5)	–(–5)
38	बरझर	973.15	899(146)	P(1)	–(5–10)	R	–(5–10)	–(5–10)	BS
39	पारस खेड़ी	193.31	97(16)	–(–5)	–(5–10)	W	–(5–10)	–(5–10)	–(5–10)
40	पाला पलास्या	116.54	61(8)	P(1)	–(–5)	W	–(–5)	–(–5)	–(–5)

Amenities and Land use — Barwaha Tahsil

ग्राम तक पहुँचने का मार्ग	निकटतम नगर एवं उसकी दूरी (कि.मी. में)	बिजली की सुविधा	मुख्य आहार	भूमि उपयोग (अर्थात भूमि उपयोग की विभिन्न किस्मों के क्षेत्र हेक्टयर में निकटतम दशमलव के दो स्थानों तक) Land use (i.e. area under different types of Land use in hectares rounded up to 2 decimal places)					टिप्पणी धार्मिक, ऐतिहासिक अथवा पुरातत्व महत्व के स्थलों सहित	ग्राम का नाम
				वन	साधनों से सिंचित	बंजर सिंचित	खेती के लिये उपलब्ध बंजर (गोचर और बारागाहों सहित)	खेती के लिये अनुपलब्ध		
Approach to village	Nearest town and distance (in kms)	Power Supply	Staple food	Forest	Irrigated by source	Unirrigated	Culturable waste (including gauchar and groves)	Area not available for cultivation	Remarks including any place of religious, historical or archaeological interest	Name of Village
11	12	13	14	15	16	17	18	19	20	2
..	..	..	..	..	Uninhabited	..	..	..	..	DanKuwa
..	..	..	..	..	Uninhabited	..	..	..	..	Pandhanya
KR	Barwaha(12)	..	Wheat, Jowar	127.60	0.47W	56.16	35.70	14.15	..	Sabalpura
PR	Barwaha(18)	EAg,ED	Wheat, Jowar	783.18	50.45W, 8.00 O	536.42	204.31	106.92	N(18),C(1) M(2),T(2)	Balwada
KR	Barwaha(18)	EA	Wheat, Maize	..	49.82W.	281.81	62.61	26.07	M(1), N(3)	Mukhtyara
..	..	..	..	..	Uninhabited	..	..	..	..	Kharkuwa
KR	Barwaha(17)	EAg	Wheat, Jowar	87.42	20.16W	246.91	60.16	29.75	..	Athawan
KR	Barwaha(10)	EAg	Wheat, Jowar	..	21.72W	208.86	41.60	9.14	..	Bandikhar
KR	Barwaha(10)	EAg	Wheat, Jowar	..	16.28W, 2.22 O	92.86	15.00	9.58	..	Jhabar
..	..	..	..	..	Uninhabited	..	..	..	..	Bhikupura
KR	Barwaha(16)	EA,EAg	Wheat, Jowar	..	23.41W, 0.41 O	142.92	21.31	6.17	C(1), N(2)	Hanumantya
..	..	..	..	..	Uninhabited	..	..	..	..	Jamunaya
KR	Barwaha(18)	EAg	Wheat, Jowar	..	54.44W, 11.56 O	145.71	41.24	16.16	..	Selda
..	..	..	..	..	Uninhabited	..	..	..	..	Ithwan
PR	Barwaha(15)	EAg	Wheat, Jowar	..	19.98W, 6.58 O	153.99	24.59	20.80	..	Karawad
PR	Barwaha(16)	EAg	Wheat, Jowar	..	25.30W, 10.27 O	145.20	22.46	15.90	..	Jhigadi
PR	Barwaha(18)	..	Wheat, Jowar	58.16	2.71W, 0.39 O	133.81	36.85	10.52	..	Gobri Kheda
PR	Barwaha(15)	EAg	Wheat Jowar	189.21	29.78W, 2.02 O	5,1.86	53.68	186.60	N(1)	Barjhar
KR	Barwaha(14)	..	Wheat, Jowar	..	14.23W	148.18	21.10	9.80	..	Paras Khedi
KR	Barwaha(18)	EAg	Wheat, Jowar	..	7.21W, 4.21GC	86 31	9.67	9.14	..	Pala Palasaya

स्थानीय कोड नम्बर	ग्राम का नाम	ग्राम का कुल क्षेत्रफल (हेक्टेयर में)	कुल जनसंख्या एवं परिवारों की संख्या	उपलब्ध जन-सुविधाएं (यदि ग्राम में सुविधाएं उपलब्ध नहीं है तो कालम में (–) डैश लगाया गया है और उसके बाद ही कोष्ठक में ग्राम से जितनी दूरी पर सुविधाएं उपलब्ध है मोटे तौर पर वह दूरी इस प्रकार दर्ज की गई है –5 कि.मी.,5–10 कि.मी. या 10+कि.मी. Amenities available (if not available within the village, a dash (–) is shown in the column and next to it in brackets, the distance in broad ranges viz –5kms, 5–10kms and 10+kms of the nearest place where the facility is available is given).						
				शैक्षणिक	चिकित्सा	पीने का पानी	डाक और तार	बाजार/हाट का दिन/के दिन यदि कोई हो	संचार व्यवस्था (बस स्टाप रेलवे-स्टेशन, जल-मार्ग)
Location code number	Name of Village	Total area of the village (in hectares)	Total population and number of households	Education	Medical	Drinking water (Potable)	Post and Telegraph	Day or days of the market/hat, if any	Communications (Bus-stop, railway station, water way)
1	2	3	4	5	6	7	8	9	10
41	लालपुरा	219.62	432(58)	–(–5)	–(5–10)	W	–(5–10)	–(5–10)	–(5–10)
42	बोध्या	35.17	..	..	बीरान	..	..	..	..
43	अरोदा	238.06	179(30)	P(1)	–(–5)	W	–(10+)	–(–5)	–(5–10)
44	कुण्डिया	240.70	237(39)	P(1)	–(–5)	W,R	–(10+)	–(–5)	–(5–10)
45	करोंदिया	556.30	214(26)	P(1)	–(5–10)	W	–(10+)	–(5–10)	–(5–10)
46	सेन्धवा	403.66	184(28)	P(1)	–(–5)	W,R	–(10+)	–(–5)	BS
47	धरकेर	449.90	1,238(207)	P(1),M(1)	–(5–10)	W	–(10+)	–(5–10)	BS
48	बरगना	440.51	189(24)	P(1)	–(5–10)	W	–(10+)	–(5–10)	–(5–10)
49	सालखेड़ा	248.52	..	..	बीरान	..	..	..	..
50	पालमूद	206.79	207(31)	P(1)	–(5–10)	W	–(10+)	–(5–10)	–(5–10)
51	लिम्बी खुर्द	130.72	1(1)	–(–5)	–(–5)	W	–(–5)	–(–5)	–(–5)
52	सांगवी	59.65	..	..	बीरान	..	..	..	..
53	आवया	789.22	445(53)	P(1)	–(5–10)	W	–(5–10)	–(–5)	–(–5)
54	चन्दूपुरा	603.63	153(23)	–(–5)	–(5–10)	W	–(5–10)	–(5–10)	–(5–10)
55	ओखला	267.71	361(47)	P(1)	–(–5)	W	–(–5)	–(–5)	BS
56	नीमखेड़ा	267.44	..	..	बीरान	..	..	..	..
57	भेरू खेड़ा	199.97	139(26)	–(–5)	–(–5)	W	–(–5)	–(–5)	–(–5)
58	काटकट	777.26	2,262(371)	P(1),M(1) PUC(1)	H	W	–(–5)	Saturday	BS
59	मुण्डला	191.63	268(48)	P(1)	–(–5)	W	–(–5)	–(–5)	–(–5)
60	बरखेड़ा	366.70	267(34)	P(1)	–(–5)	W	–(–5)	–(–5)	BS

Amenities and Land use — Barwaha Tahsil

ग्राम तक पहुँचने का मार्ग	निकटतम नगर एवं उसकी दूरी (कि.मी. में)	बिजली की सुविधा	मुख्य खाद्यान्न	भूमि उपयोग (अर्थात् भूमि उपयोग की विभिन्न किस्मों के क्षेत्र हेक्टयर में निकटतम दशमलव के दो स्थानों तक) Land use (i.e. area under different types of Land use in hectares rounded up to 2 decimal places)					टिप्पणी धार्मिक, ऐतिहासिक अथवा पुरातत्व महत्व के स्थलों सहित	ग्राम का नाम
				वन	साधनों से सिंचित	गैर सिंचित	खेती के लिये उपलब्ध बन्जर (गोचर और बारगाहों सहित)	खेती के लिये अनुपलब्ध		
Approach to village	Nearest town and distance (in kms)	Power Supply	Staple food	Forest	Irrigated by source	Unirrigated	Culturable waste (including gauchar and groves)	Area not available for cultivation	Remarks including any place of religious, historical or archaeological interest	Name of Village
11	12	13	14	15	16	17	18	19	20	2
KR	Barwaha(12)	EAg	Wheat, Jowar	17.73	18.66W	155.87	19.67	7.69	..	Lalpura
..	..	..	..	..	Uninhabited	..	..	..	..	Bothya
KR	Barwaha(35)	ED	Wheat, Jowar	..	7.04W	174.20	2.79	54.03	..	Aroda
KR	Barwaha(35)	..	Wheat, Jowar	110.83	10.75W. 13.92GC	64.89	0.16	40.15	..	Kundiya
KR	Barwaha(35)	..	Wheat, Jowar	489,52	7.94W. 0,20GC	37.76	2.61	18.27	..	Karondiya
KR	Barwaha(35)	..	Wheat, Jowar	284.97	10.00W. 7 62GC	83.63	0.53	16.91	..	Sendhwa
KK	Barwaha(35)	ED	Wheat, Jowar	146.33	42.67W. 32 60GC	206.72	5.17	16.41	N(3), M(3)	Tharwar
KR	Barwaha(35)	..	Wheat, Jowar	282.38	21.99W, 7.06GC	120.25	1.16	7.67	T(1)	Bargana
..	..	..	..	..	Uninhabited	..	..	..	..	Salkheda
KR	Barwaha(35)	..	Wheat, Jowar	47.70	11.45W	116.07	6.14	25.43	..	Palsud
KR	Barwaha(35)	..	Wheat, Jowar	..	15.30W. 15.41GC	91.58	0.42	8.01	..	Limbi Khurd
..	..	..	..	..	Uninhabited	..	..	..	..	Sangwi
KR	Barwaha(28)	..	Wheat, Jowar	660.43	9.79	52.43	54.11	12.46	..	Akya
FP	Barwaha(27)	..	Wheat, Jowar	526.25	..	64.99	4.18	8.21	..	Chandupura
KR	Barwaha(32)	..	Wheat, Jowar	141.27	6.50	82.87	25.04	12.03	Temple	Okhala
..	..	..	..	..	Uninhabited	..	..	..	..	Neem Kheda
FP	Barwaha(28)	..	Wheat, Jowar	37.83	11.36	127.12	19.14	4.52	..	Bheru Kheda
KR	Barwaha(28)	EAg, ED	Wheat, Jowar	141.75	70.59	502.54	15.17	47.21	N(10), M(2)	Katkut
FP	Barwaha(30)	EAg, ED	Wheat, Jowar	..	14.34	136.63	34.00	6.66	..	Mundla
KR	Barwaha(30)	EAg	Wheat, Jowar	196.32	16,69	142.39	4.31	6.99	..	Barkheda

स्थानीय कोड नम्बर	ग्राम का नाम	ग्राम का कुल क्षेत्रफल (हैक्टेयर में)	कुल जनसंख्या एवं परिवारों की संख्या	उपलब्ध जन-सुविधाएं (यदि ग्राम में सुविधाएं उपलब्ध नहीं है तो कालम में (–) डैश लगाया गया है और उसके बाद ही कोष्ठक में ग्राम से जितनी दूरी पर सुविधाएं उपलब्ध है मोटे तौर पर वह दूरी इस प्रकार दर्ज की गई है –5 कि.मी.,5–10 कि.मी. या 10+कि.मी. Amenities available (if not available within the village, a dash (–) is shown in the column and next to it in brackets, the distance in broad ranges viz –5kms.,5–10kms and 10+kms of the nearest place where the facility is available is given).						
				शैक्षणिक	चिकित्सा	पीने का पानी	डाक और तार	बाजार/हाट का दिन/के दिन यदि कोई हो	संचार व्यवस्था (बस स्टाप रेलवे-स्टेशन, जल-मार्ग)
Location code number	Name of Village	Total area of the village (in hectares)	Total population and number of households	Education	Medical	Drinking water (Potable)	Post and Telegraph	Day or days of the market/ hat, if any	Communications(Bus-stop, railway station, water way)
1	2	3	4	5	6	7	8	9	10
61	लिम्बी बुजुर्ग	356.69	524(77)	P(1)	–(5–10)	W	–(5–10)	–(5–10)	BS
62	घांघला	156.93	70(15)	–(–5)	–(5–10)	W	–(5–10)	–(5–10)	–(–5)
63	साली खेड़ा	279.23	470(86)	P(1)	–(–5)	W	–(–5)	–(–5)	–(–5)
64	बेकल्या	307.07	299(42)	P(1)	–(10+)	W	–(10+)	–(–5)	–(10+)
65	सापट	318.26	354(57)	P(1)	–(10+)	W,R	–(10+)	–(–5)	–(10+)
66	सोरठी बारूल	432.48	715(118)	P(1),M(1)	–(10+)	W	–(10+)	–(–5)	BS
67	राजना	688.93	707(104)	P(1)	–(5–10)	W	–(5–10)	–(–5)	BS
68	खमकी बारूल	479.94	715(113)	P(1)	–(5–10)	W	–(10+)	–(5–10)	–(10+)
69	कड़ीकी बरूल	467.56	128(17)	–(–5)	–(10+)	R	–(10+)	–(5–10)	–(10+)
70	कोदवार खुर्द	493.65	376(62)	P(1)	–(5–10)	W	–(5–10)	–(–5)	–(–5)
71	नागझिरी	648.62	66(10)	–(–5)	–(5–10)	W	–(5–10)	–(5–10)	–(–5)
72	बड़ेल	1,069.77	1,168(200)	P(1)	–(5–10)	W	–(5–10)	–(5–10)	BS
73	मेंहदी खेड़ा	1,469.99	361(48)	–(–5)	–(5–10)	W	–(5–10)	–(5–10)	BS
74	कोदवार बुजुर्ग	303.93	347(63)	–(–5)	–(5–10)	W	–(5–10)	–(5–10)	–(–5)
75	रावत पलास्या	353.85	478(80)	–(–5)	–(10+)	W	–(10+)	–(10+)	–(10+)
76	टिटवा पलास्या	398.26	279(49)	–(–5)	–(10+)	W	–(10+)	–(10+)	–(10+)
77	खेड़ी हाट	396.18	341(60)	–(–5)	–(5–10)	W	–(–5)	–(5–10)	BS
78	जगतपुरा	258.36	329(65)	P(1)	–(5–10)	W	–(–5)	–(5–10)	BS
79	खामखेड़ा	103.88	256(42)	P(1)	–(5–10)	W	–(5–10)	–(5–10)	BS
80	पिंजारखेड़ी	119.49	..	..	वीरान	..	..	..	..

Amenities and Land use — Barwaha Tahsil

गाम तक पहुँचने का मार्ग	निकटतम नगर एवं उसकी दूरी (कि.मी में)	बिजली की सुविधा	मुख्य खाद्यान्न	भूमि उपयोग (अर्थात भूमि उपयोग की विभिन्न किस्मों के क्षेत्र हेक्टयर में निकटतम दशमलव के दो स्थानों तक) Land use (i.e. area under different types of Land use in hectares rounded up to 2 decimal places)					टिप्पणी धार्मिक, ऐतिहासिक अथवा पुरातत्व महत्व के स्थलों सहित	गाम का नाम
				वन	साधनों से सिंचित	गैर सिंचित	खेती के लिये उपलब्ध बन्जर (गोचर और वाराग्राहों सहित)	खेती के लिये अनुपलब्ध		
Approach to village	Nearest town and distance (in kms)	Power Supply	Staple food	Forest	Irrigated by source	Unirrigated	Culturable waste (including gauchar and groves)	Area not available for cultivation	Remarks including any place of religious, historical or archaeological interest	Name of Village
11	12	13	14	15	16	17	18	19	20	2
KR	Barwaha(24)	EAg, Ed	Wheat, Jowar	98.03	21.02	197.59	28.99	11.06	..	Limbi Buzurg
FP	Barwaha(30)	EAg	Wheat, Jowar	67.49	9.44	62.20	12.42	5.38	..	Ghanghala
FP	Barwaha(30)	EAg	Wheat, Jowar	24.45	63.09	172.74	12.43	6.52	..	Sali Kheda
FP	Barwaha(15)	..	Wheat, Jowar	112.48	4.60W 7.20GC	116.58	45.17	21.04	..	Bekalya
KR	Barwaha(20)	..	Wheat, Jowar	178.23	0.58W	95.45	37.25	6.75	..	Sapat
KR	Barwaha(21)	EAg	Wheat, Jowar	16.26	9.02O	295.73	48.73	62.74	N(1)	Sorthi Barul
KR	Barwaha(20)	EAg	Wheat, Jowar	25.24	15.95W 2.01GC	488.83	134.95	21.95	N(1)	Rajana
KR	Barwaha(20)	EAg	Wheat, Jowar	42.16	19.88W 51.79GC	256.08	90.05	19.98	..	Khamki Barul
KR	Barwaha(20)	..	Wheat, Jowar	345.22	2.45GC	69.42	43.29	7.18	..	Kadi ki Barul
FP	Barwaha(16)	..	Wheat, Jowar	344.77	3.47W	112.69	30.14	2.58	..	Kodwar Khurd
FP	Barwaha(16)	..	Wheat, Jowar	488.09	12.02W	127.92	16.22	4.37	..	Nagjhiri
KR	Barwaha(16)	..	Wheat, Jowar	561.96	33.85W 20.00GC	424.56	10.20	19.20	..	Badel
KR	Barwaha(36)	.	Wheat, Jowar	1,158.08	2.51W	300.09	6.90	2.41	..	Menhadi Kheda
FP	Barwaha(15)	..	wheat, Jowar	23.69	5.72W 26 06GC	229.43	13.42	5.61	..	Kodwar Buzurg
FP	Barwaha(15)	..	Wheat, Jowar	108.00	6.88W	168.40	61.42	9.15	..	Rawat Palasaya
KR	Barwaha(15)	..	Wheat, Jowar	256.08	7.37W	114.68	8.86	11.27	..	Titwa Palasaya
KR	Barwaha(10)	..	Wheat, Jowar	..	9.43W 20.39GC	197.95	155.16	13.25	..	Khedihat
KR	Barwaha(8)	EAg	Wheat, Jowar	113.04	20.93W 10.63O	88.88	12.20	12.68	N(1)	Jagatpura
KR	Barwaha(10)	EAg	Wheat, Jowar	22.23	4.38W	64.54	9.39	3.34	..	Kham Kheda
..	..	..	..	...	Uninhabited	..	..	..	..	PinjarKhedi

स्थानीय कोड नम्बर	ग्राम का नाम	ग्राम का कुल क्षेत्रफल (हेक्टेयर में)	कुल जनसंख्या एवं परिवारों की संख्या	उपलब्ध जन-सुविधाएं (यदि ग्राम में सुविधाएं उपलब्ध नहीं है तो कालम में (–) डैश लगाया गया है और उसके बाद ही कोष्ठक में ग्राम से जितनी दूरी पर सुविधाएं उपलब्ध है मोटे तौर पर वह दूरी इस प्रकार दर्ज की गई है –5 कि.मी., 5–10 कि.मी. या 10+कि.मी. Amenities available (if not available within the village, a dash (–) is shown in the column and next to it in brackets, the distance in broad ranges viz –5kms, 5–10kms and 10+kms of the nearest place where the facility is available is given).						
				शैक्षणिक	चिकित्सा	पीने का पानी	डाक और तार	बाजार/हाट का दिन/ के दिन यदि कोई हो	संचार व्यवस्था (बस स्टाप रेलवे-स्टेशन, जल-मार्ग)
Location code number	Name of Village	Total area of the village (in hectares)	Total population and number of households	Education	Medical	Drinking water (Potable)	Post and Telegraph	Day or days of the market/ hat, if any	Communications(Bus-stop, railway station, water way)
1	2	3	4	5	6	7	8	9	10
81	लौंदी	655.41	440(72)	P(1)	–(10+)	W	–(10+)	–(10+)	BS
82	लखनपुरा	200.47	294(46)	P(1)	–(5–10)	W	–(10+)	–(10+)	BS
83	रामकुहला	249.68	512(89)	P(1)	–(5–10)	W,R	–(–5)	–(10+)	–(–5)
84	पाउली माल	194.86	7(1)	–(–5)	–(5–10)	W	–(5–10)	–(10+)	–(5–10)
85	माठपलासिया	294.38	221(35)	–(–5)	–(5–10)	HP,R	–(5–10)	–(10+)	–(5–10)
86	सुलगाँव	1,787.69	671(106)	P(1)	–(–5)	W	–(10+)	–(10+)	–(10+)
87	बेरवा	299.11	..	..	वीरान	..	..	..	..
88	पड़ाली बुजुर्ग	267.05	193(31)	–(–5)	–(–5)	W	–(10+)	–(10+)	BS
89	पड़ाली खुर्द	144.67	304(48)	P(1)	–(–5)	W	–(10+)	–(10+)	BS
90	चिचला	173.39	277(49)	P(1)	–(5–10)	W	–(10+)	–(10+)	–(–5)
91	रमाना	319.62	260(37)	P(1)	–(10+)	W	–(10+)	–(10+)	–(–5)
92	बनिहार	168.39	268(40)	P(1)	–(5–10)	W	–(5–10)	–(10+)	BS
93	उमरिया	657.41	888(139)	P(1),M(1)	–(10+)	W	–(10+)	–(10+)	BS
94	जामन्या	198.06	193(28)	P(1)	–(10+)	W	–(10+)	–(10+)	–(10+)
95	मोंगरगाँव	300.51	632(99)	P(1)	–(–5)	W	–(10+)	–(–5)	–(–5)
96	समल्या खुर्द	183.00	..	..	वीरान	..	..	..	..
97	भिकरिया	110.65	..	..	वीरान	..	..	..	..
98	मानकपुरा	50.17	..	..	वीरान	..	..	..	..
99	चंदनपुरा	81.80	347(51)	P(1)	–(5–10)	W	–(10+)	–(5–10)	–(5–10)
100	बेलाली	236.81	464(78)	P(1)	–(5–10)	W	–(10+)	–(5–10)	–(5–10)

Amenities and Land use

Barwaha Tahsil

ग्राम तक पहुँचने का मार्ग	निकटतम नगर एवं उसकी दूरी (कि.मी. में)	बिजली की सुविधा	मुख्य खाद्यान्न	भूमि उपयोग (अर्थात भूमि उपयोग की विभिन्न किस्मों के क्षेत्र हेक्टेयर में निकटतम दशमलव के दो स्थानों तक) Land use (i.e. area under different types of Land use in hectares rounded up to 2 decimal places)					टिप्पणी धार्मिक, ऐतिहासिक अथवा पुरातत्व महत्व के स्थलों सहित	ग्राम का नाम
				वन	साधनों से सिंचित	गैर सिंचित	खेती के लिये उपलब्ध बन्जर (गोचर और चारागाहों सहित)	खेती के लिये अनुपलब्ध	Remarks including any place of religious, historical or archaeological interest	
Approach to village	Nearest town and distance (in kms)	Power Supply	Staple food	Forest	Irrigated by source	Unirrigated	Culturable waste (including gauchar and groves)	Area not available for cultivation		Name of Village
11	12	13	14	15	16	17	18	19	20	2
KR Barwaha(12)		EAg	Maize, Wheat	..	19.79W	389.55	227.63	18.44	..	Laundi
KR Barwaha (8)		EAg	Maize, Whear	31.12	13.23W	85.16	63.69	7.27	..	Lakhanpura
KR Barwaha(10)		EAg	Maize, Wheat	50.73	10.07W, 2.72R	147.25	23..09	15.82	..	Ramkulla
KR Barwaha(10)		EAg	Wheat, Jowar	18.94	..	130.34	35.98	9.60	..	Patali Mal
KR Barwaha(10)		..	Wheat, Jowar	209.80	1.31W	83.08	0.19	..	..	Mathpalasiya
KR Barwaha(10)		..	Wheat, Jowar	1467.92	4.96W	284.21	23.31	7.29	..	Sulgaon
..	..	..	..	..	Uninhabited	..	..	..	..	Barwan
PR Barwaha(16)		..	Whaat, Jowar	123.36	20.92W	107.18	11.27	4.32	..	Padali Buzurg
KR Barwaha(10)		..	Wheat, Jowar	29.07	2.63W	85.00	5.11	22.86	..	Padali Khurd
KR Barwaha(10)		..	Wheat, Jowar	73.22	3.82W	40.15	16.67	39.53	..	Chichala
KR Barwaha(12)		..	Wheat, Jowar	81.57	4.99W	165.27	41.31	26.48	..	Ramana
PR Barwaha (7)		..	Wheat, Jowar	25.01	29.46	58.73	13.65	41.54	..	Banihar
PR Barwaha(13)		EAg, ED	Wheat. Jowar	159.36	133.55R, 19.20W	220.62	93.09	31.59	N(1), M(1)	Umariya
KR Barwaha(14)		..	Wheat, Jowar	..	40.48	49.91	27.78	79.89	..	Jamanya
KR Barwaha(20)		EAg	Wheat, Jowar	..	82.82W	148.82	61.94	6.92	..	Mongargaon
..	..	..		..	Uninhabited	..	..	..	..	Saslyakhurd
..	..	..	..	..	Uninhabited	..	..	..	..	Bhikariya
..	..	..	..	..	Uninhabited	..	..	..	..	Manakpura
KR Barwaha(18)		EAg	Jowar, Wheat	..	27.27W	46.14	9.36	4.59	..	Chandanpura
KR Barwaha(18)		EAg	Jowar, Wheat	..	18 32W	135.46	73.63	9.40	..	Belali

स्थानीय कोड नम्बर	ग्राम का नाम	ग्राम का कुल क्षेत्रफल (हेक्टेयर में)	कुल जनसंख्या एवं परिवारों की संख्या	उपलब्ध जन-सुविधाएं (यदि ग्राम में सुविधाएं उपलब्ध नहीं है तो कालम में (–) डैश लगाया गया है और उसके बाद ही कोष्ठक में ग्राम से जितनी दूरी पर सुविधाएं उपलब्ध है मोटे तौर पर वह दूरी इस प्रकार दर्ज की गई है –5 कि.मी.,5–10 कि.मी. या 10+कि.मी. Amenities available(if not available within the village, a dash (–) is shown in the column and next to it in brackets, the distance in broad ranges viz –5kms. 5–10kms and 10+kms of the nearest place where the facility is available is given).						
				शैक्षणिक	चिकित्सा	पीने का पानी	डाक और तार	बाजार/हाट का दिन/ के दिन यदि कोई हो	संचार व्यवस्था (बस स्टाप रेलवे-स्टेशन, जल-मार्ग)
Location code number	Name of Village	Total area of the village (in hectares)	Total population and number of households	Education	Medical	Drinking water (Potable)	Post and Telegraph	Day or days of the market/ hat, if any	Communications(Bus-stop, railway station, water way)
1	2	3	4	5	6	7	8	9	10
101	बड़दिया खुर्द	130.83	..	..	वीरान	..	..	..	..
102	बड़दिया बुजुर्ग	185.13	..	..	वीरान	..	..	..	..
103	ससल्या बुजुर्ग	191.01	269(42)	P(1)	–(–5)	W	–(10+)	–(–5)	–(5–10)
104	काकड़ी	518.04	349(63)	P(1)	–(5–10)	W	–(5–10)	–(–5)	–(5–10)
105	भोगासा	155.54	338(54)	P(1)	–(–5)	W	–(–5)	–(–5)	–(5–10)
106	पीपलूद	150.70	174(27)	P(1)	–(–5)	W	–(–5)	–(–5)	–(5–10)
107	पीपलझर	303.08	560(87)	P(1), M(1)	–(–5)	W	–(–5)	–(–5)	BS
108	पालापलास्या नजिक जेठवाय	325.91	..	..	वीरान	..	..	..	..
109	धनपाड़ा	177.45	684(102)	P(1)	–(5–10)	W	–(5–10)	–(–5)	BS
110	खेमापुरा	97.51	..	..	वीरान	..	..	..	..
111	जुम्मापुरा	128.25	..	..	वीरान	..	..	..	..
112	जुजाखेड़ी	121.71	563(87)	P(1)	–(–5)	W	–(–5)	–(–5)	–(–5)
113	बेरफड़ बुजुर्ग	265.01	626(86)	P(1)	–(–5)	W	–(–5)	–(–5)	–(–5)
114	भील खेड़ी	199.91	392(65)	P(1)	–(–5)	W	–(–5)	–(–5)	–(5–10)
115	अस्तरिया	358.32	429(63)	P(1)	–(–5)	W	–(–5)	–(–5)	–(5–10)
116	बोंगरदा	207.19	171(27)	P(1)	–(–5)	W	–(–5)	–(–5)	–(–5)
117	डेहरी	29.05	..	..	वीरान	..	..	..	..
118	माचलपुर खुर्द	382.17	415(73)	P(1)	–(–5)	W	–(–5)	–(–5)	–(–5)
119	घोघनाथ	158.49	189(34)	P(1)	–(–5)	W	–(–5)	–(–5)	–(5–10)
120	लोहारपुरा	141.54	..	..	वीरान	..	..	..	..

Amenities and Land use — Barwaha Tahsil

गाम तक पहुँचने का मार्ग	निकटतम नगर एवं उसकी दूरी (कि.मी. में)	बिजली की सुविधा	मुख्य खाद्यान्न	भूमि उपयोग (अर्थात भूमि उपयोग की विभिन्न किस्मों के क्षेत्र हेक्टयर में निकटतम दशमलव के दो स्थानों तक) Land use (i.e. area under different types of Land use in hectares rounded up to 2 decimal places)					टिप्पणी धार्मिक, ऐतिहासिक अथवा पुरातत्व महत्व के स्थलों सहित	गाम का नाम
				वन	साधनों से सिंचित	गैर सिंचित	खेती के लिये उपलब्ध बन्जर (गोचर और चरागाहों सहित)	खेती के लिये अनुपलब्ध	Remarks including any place of religious, historical or archaeological interest	Name of Village
Approach to village	Nearest town and distance (in kms)	Power Supply	Staple food	Forest	Irrigated by source	Unirrigated	Culturable waste (including gauchar and groves)	Area not available for cultivation		
11	12	13	14	15	16	17	18	19	20	2
..	..	..	..	..	Uninhabited	..	..	..	..	Baddiya Khurd
..	..	..	..	..	Uninhabited	..	..	..	..	Baddiya Bujurg
KR Barwaha(18)	.	Wheat, Jowar	..	6.59TK	85.66	63.44	35.32	..		Saslya Bajurg
KR Barwaha(20)	..	Wheat, Jowar	..	20.20W, 5.55R	294.01	185.87	12.41	..		Kakatti
KR Barwaha(17)	EAg	Wheat, Jowar	..	24.60W, 6.01R	87.11	27.49	10.33	..		Bhogasa
KR Barwaha(19)	EAg	Wheat, Jowar	..	32.83W	88.41	23.83	5.63	..		Piplood
PR Barwaha(15)	EAg	Wheat, Jowar	..	83.24W	178.36	28.32	13.16	..		Pipaljhar
.	..	..	..	..	Uninhabited	..	..	..	..	Palapalasya N. Jethway
KR Barwaha(15)	EAg	Wheat, Jowar	..	32.00W, 5.08O	106.44	27.30	6.63	..		Dhanpada
..	..	..	..	..	..	Uninhabitad	..	..	..	Khemapura
..	..	..	..	..	Uninhabited	..	..	..	..	Jumnapura
KR Barwaha(15)	ED, EAg	Wheat, Jowar	..	17.78W	73.22	26.10	4.61	..		Jujakhedi
KR Barwaha(12)	ED, EAg	Wheat, Jowar	..	47.06W	183.75	24.72	9.48	..		Berfad Bujurg
KR Barwaha(13)	ED, EAg	Wheat, Jowar	..	13.20W, 20.07R	122.02	39.53	5.09	..		Bhilkhedi
KR Barwaha(10)	ED, EAg	Wheat, Jowar	..	55.96W	243.30	46.83	12.23	N(1), M(1)		Astariya
KR Barwaha(12)	ED, EAg	Wheat, Jowar	..	3.50W, 21.52R	124.69	51.09	6.39	..		Bangarda
..	..	..	..	..	Uninhabited	..	..	..	..	Dehri
KR Barwaha(12)	ED, EAg	Wheat, Jowar	..	8.40W, 10.21R	219.26	129.31	14.99	N(1), M(1)		Machalpur Khurd
KR Barwaha(14)	ED, EAg	Wheat, Jowar	..	11.88W, 71.71TK	51.58	16.48	6.84	..		Ghoghnath
..	..	..	..	..	Uninhabited	..	..	..	..	Loharpura

स्थानीय कोड नम्बर	ग्राम का नाम	ग्राम का कुल क्षेत्रफल (हेक्टेयर में)	कुल जनसंख्या एवं परिवारों की संख्या	उपलब्ध जन-सुविधाएं (यदि ग्राम में सुविधाएं उपलब्ध नहीं है तो कालम में (–) डैश लगाया गया है और उसके बाद ही कोष्ठक में ग्राम से जितनी दूरी पर सुविधाएं उपलब्ध है मोटे तौर पर वह दूरी इस प्रकार दर्ज की गई है –5 कि.मी.,5–10 कि.मी. या 10+कि.मी. Amenities available (If not available within the village, a dash (–) is shown in the column and next to it in brackets, the distance in broad ranges viz –5kms.,5–10kms and 10+kms of the nearest place where the facility is available is given).						
				शैक्षणिक	चिकित्सा	पीने का पानी	डाक और तार	बाजार/हाट का दिन/के दिन यदि कोई हो	संचार व्यवस्था (बस स्टाप रेलवे-स्टेशन, बस-मार्ग)
Location code number	Name of Village	Total area of the village (in hectares)	Total population and number of households	Education	Medical	Drinking water (Potable)	Post and Telegraph	Day or days of the market/ hat, if any	Communications (Bus-stop, railway station, water way)
1	2	3	4	5	6	7	8	9	10
121	जेठवाय	562.32	2,214(345)	P(1),M(1), PUC(1)	PHC	W	PO	Monday	BS
122	राजपुरा	95.82	..	..	वीरान	..	..	..	..
123	खेड़ी नं.पीदाय	54.36	..	..	वीरान	..	..	..	..
124	बिसनपुरी	104.32	1(1)	–(–5)	–(–5)	R	–(–5)	–(–5)	–(10+)
125	पिड़ाय बुजुर्ग	301.53	733(115)	P(1)	–(–5)	W	–(–5)	–(–5)	BS
126	मालीपुरा	282.41	..	..	वीरान	..	..	..	..
127	बामनपुरी	96.80	924(143)	P(1)	–(10+)	W	–(10+)	–(10+)	–(10+)
128	पिड़ाय खुर्द	141.22	179(29)	P(1)	–(10+)	W	–(10+)	–(10+)	–(10+)
129	बोरी	133.77	..	..	वीरान	..	..	..	..
130	नाया	279.22	907(130)	P(1)	–(10+)	W	–(10+)	–(10+)	BS
131	नरसिंगपुरा	102.64	63(10)	–(–5)	–(5–10)	W	–(5–10)	–(10+)	–(5–10)
132	आरी	69.85	..	..	वीरान	..	..	..	..
133	गाडरिया	174.04	..	..	वीरान	..	..	..	..
134	खोड़ी	185.58	278(46)	P(1)	–(5–10)	W	–(5–10)	–(10+)	BS
135	कदवालिया	206.18	503(88)	P(1)	–(5–10)	W	–(5–10)	–(10+)	BS
136	सबलपुरा	101.92	..	..	वीरान	..	..	..	..
137	करोंदिया	7.63	..	..	वीरान	..	..	..	..
138	भीतखेड़ा	293.80	10(2)	P(1)	–(–5)	W	–(–5)	–(5–10)	BS
139	बागफल	312.89	784(127)	P(1)	–(5–10)	W	–(5–10)	–(5–10)	BS
140	लोहारपुरा	191.56	..	..	वीरान	..	..	..	..

Amenities and Land use — Barwaha Tahsil

ग्राम तक पहुँचने का मार्ग	निकटतम नगर एवं उसकी दूरी (कि.मी. में)	बिजली की सुविधा	मुख्य खाद्यान्न	भूमि उपयोग (अर्थात् भूमि उपयोग की विभिन्न किस्मों के क्षेत्र हेक्टयर में निकटतम दशमलव के दो स्थानों तक) Land use (i.e. area under different types of Land use in hectares rounded up to 2 decimal places)					टिप्पणी धार्मिक, ऐतिहासिक अथवा पुरातत्व महत्व के स्थलों सहित	ग्राम का नाम
				वन	साधनों से सिंचित	गैर सिंचित	खेती के लिये उपलब्ध बन्जर (गोचर और चारागाहों सहित)	खेती के लिये अनुपलब्ध		
Approach to village	Nearest town and distance (in kms)	Power Supply	Staple food	Forest	Irrigated by source	Unirrigated	Culturable waste (including gauchar and groves)	Area not available for cultivation	Remarks including any place of religious, historical or archaeological interest	Name of Village
11	12	13	14	15	16	17	18	19	20	2
KR	Barwaha(12)	ED, EAg	Wheat, Jowar	..	51.73W, 68.57TK	190.87	135.35	115.80	M(1),N(10) T(1)	Jethway
..	..	..	..	..	Uninhabited	..	..	..	..	Rajpurar
..	..	..	..	..	Uninhabited	..	..	..	..	Khedi-N-Piday
KR	Barwaha(11)	EAg	Wheat, Jowar	..	6.94W. 19.13TK	55.24	20.03	2.98	..	Bisanpuri
KR	Barwaha(11)	ED, EAg	Wheat, Jowar	..	20.11W, 24.11R	158.19	82.68	15.74	..	Pidhay Buzurg
..	..	..	..	..	Uninhabited,	..	..	..	..	Malipura
KR	Barwaha(12)	ED, EAg	Wheat, Jowar	..	35.33R, 11.95GC	11.24	25.73	12.35	..	Bamanpuri
KR	Barwaha(14)	ED, EAg	Wheat, Jowar	..	8.07GC. 43,71R	49 10	36.41	3.93	..	Pidhay Khurd
..	..	..	..	..	Uninhabited	..	..	..	..	Bori
KR	Barwaha(12)	EAg	Wheat, Jowar	..	70.58W. 44.86GC	113.36	29.79	20.63	M(1),N(2)	Naya
KR	Barwaha(12)	EAg	Wheat, Jowar	..	23.25W	59.90	18.14	1.35	..	Narsingpura
..	..	..	..	..	Uninhabited	..	..	..	..	Ari
..	..	..	..	..	Uninhabited	..	..	..	..	Godariya
KR	Barwaha (6)	ED, EAg	Wheat, Jowar	..	68.80W	54.64	55.50	6.64	M(1),N(2)	Khodi
KR	Barwaha (7)	EAg	Wheat, Jowar	9.72	20.60W	126.28	42.02	7.51	..	Kadwaliya
..	..	..	..	..	Uninhabited	..	..	..	..	Sabalpura
..	..	..	..	..	Uninhabited	.	..	..	..	Karondiya
PR	Barwaha (3)	..	Wheat, Jowar	280.14	..	11.29	2.37	..	..	Bhitkheda
PR	Barwaha (5)	ED	Wheat, Jowar	39.81	56.96	156.00	42.59	17.53	M(1),T(1)	Bagfal
..	..	..	..	..	Uninhabited	..	..	..	..	Loharpura

स्थानीय कोड नम्बर	ग्राम का नाम	ग्राम का कुल क्षेत्रफल (हेक्टेयर में)	कुल जनसंख्या एवं परिवारों की संख्या	उपलब्ध जन-सुविधाएं (यदि ग्राम में सुविधाएं उपलब्ध नहीं है तो कालम में (–) डैश लगाया गया है और उसके बाद ही कोष्ठक में ग्राम से जितनी दूरी पर सुविधाएं उपलब्ध है मोटे तौर पर वह दूरी इस प्रकार दर्शायी गई है –5 कि.मी.,5–10 कि.मी. या 10+कि.मी. Amenities available (if not available within the village, a dash (–) is shown in the column and next to it in brackets, the distance in broad ranges viz –5kms. 5–10kms and 10+kmt of the nearest place where the facility is available is given).						
Location code number	Name of Village	Total area of the village (in hectares)	Total population and number of households	शैक्षणिक Education	चिकित्सा Medical	पीने का पानी Drinking water (Potable)	डाक और तार Post and Telegraph	बाजार/हाट का दिन/ के दिन यदि कोई हो Day or days of the market/ hat, if any	संचार व्यवस्था (बस स्टाप रेलवे-स्टेशन, जल-मार्ग) Communications(Bus-stop, railway station, water way)
1	2	3	4	5	6	7	8	9	10
141	नांदिया	141.40	1,041(184)	P(1)	–(5–10)	W	–(5–10)	–(5–10)	–(5–10)
142	सिरलाय	576.84	2,302(447)	P(1)	–(–5)	W	–(–5)	–(5–10)	–(–5)
143	कार्यारियामाल	166.74	..	..	बीरान	..	..	..	..
144	कड़ियाकुण्ड	134.71	283(50)	P(1)	–(5–10)	W	–(5–10)	–(5–10)	–(–5)
145	सुरतीपुरा	226.26	..	..	बीरान	..	..	..	..
146	बड़वाह कस्बा	703.29	510(104)	–(–5)	–(–5)	W	–(–5)	–(–5)	–(–5)
147	जैमलपुरा	207.59	286(58)	P(1)	–(–5)	R,W	–(–5)	–(–5)	–(–5)
148	हीरापुर	76.58	340(60)	P(1)	–(–5)	W	–(–5)	–(–5)	–(–5)
149	डोबड़ी खेड़ा	92.53	367(55)	P(1)	–(–5)	W	–(–5)	–(–5)	–(–5)
150	मेहता खेड़ी	174.61	269(45)	P(1)	–(–5)	W,R	–(–5)	–(–5)	–(–5)
151	डेहरिया	147.95	1(1)	–(–5)	–(–5)	W	–(–5)	–(–5)	–(–5)
152	नवघाट खेड़ी	229.36	831(182)	P(1)	–(–5)	W,R	–(–5)	–(–5)	BS
153	टोंकी	157.67	169(22)	P(1)	–(–5)	W	–(–5)	–(–5)	–(–5)
154	खाबड़ी	260.76	756(117)	P(1)	–(–5)	W	–(–5)	–(–5)	–(–5)
155	मीरघावन	166.54	..	..	बीरान	..	..	..	..
156	बेलम खुर्द	144.42	..	..	बीरान	..	..	..	..
157	बेलम कुजुर्ग	369.04	705(99)	P(1),M(1)	–(10+)	W	–(10+)	–(10+)	–(10+)
158	अगर वाड़ा	306.40	499(80)	P(1)	–(5–10)	W	–(5–10)	–(10+)	–(5–10)
159	रामपुरा	99.50	..	..	बीरान	..	..	..	..
160	दुधापुरा	159.80	44(8)	–(–5)	–(–5)	W	–(5–10)	–(10+)	–(5–10)

Amenities and Land use — Barwaha Tahsil

ग्राम तक पहुँचने का मार्ग	निकटतम नगर एवं उसकी दूरी (कि.मी. में)	बिजली की सुविधा	मुख्य खाद्यान्न	भूमि उपयोग (अर्थात भूमि उपयोग की विभिन्न किस्मों के क्षेत्र हेक्टयर में निकटतम दशमलव के दो स्थानों तक) Land use (i.e. area under different types of Land use in hectares rounded up to 2 decimal places)					टिप्पणी धार्मिक, ऐतिहासिक अथवा पुरातत्व महत्व के स्थलों सहित	ग्राम का नाम
				वन	साधनों से सिंचित	गैर सिंचित	खेती के लिये उपलब्ध बन्जर (गोचर और बारागाहों सहित)	खेती के लिये अनुपलब्ध		
Approach to village	Nearest town and distance (in kms)	Power Supply	Staple food	Forest	Irrigated by source	Unirrigated	Culturable waste (including gauchar and groves)	Area not available for cultivation	Remarks including any place of religious, historical or archaeological interest	Name of Village
11	12	13	14	15	16	17	18	19	20	2
KR	Barwaha(5)	ED,EAg	Wheat, Jowar	..	11.17W	80.69	39.08	10.46	M(2), N(9)	Nandiya
KR	Barwaha(2)	ED,	Wheat, Jowar	..	103.82W	253.39	191.08	28.55	M(2), N(5)	Sirlay
..	..	..	..	..	Uninhabited	..	..	..	.	Kayariya Mal
KR	Barwaha(8)	..	Wheat, Jowar	..	..	69.11	8.44	57.16	..	Kadiya Kund
..	..	..	..	..	Uninhabited	..	..	..	..	Surtipura
KR	Barwaha(6)	..	Wheat, Jowar	6.95	207.52W	150.45	121.37	217.00	..	Barwaha Kasba
PR	Barwaha(0)	..	Wheat, Jowar	..	103.74W	55.03	31.53	17.29	..	Jaimalpura
PR	Barwaha(2)	EAg	Wheat, Jowar	..	34.58W	31.25	7.42	3.33	..	Hirapur
KR	Barwaha(4)	EAg, ED	Wheat, Jowar	..	19.36W	67.01	3.68	2.48	N(1)	Bawadi Kheda
KR	Barwaha(4)	EAg,ED	Wheat, Jowar	..	4.27W	53.62	9.22	107.50	..	Mehata Khedi
KR	Barwaha(4)	EAg, ED	Wheat, Jowar	..	0.41W	36.91	9.64	100.99	..	Dehariya
PR	Barwaha(4)	EAg, ED	Wheat, Jowar	..	9.61W	72.13	30.54	117.08	N(10), M(2)	Nawghat Khedi
KR	Barwaha(3)	EAg	Wheat, Jowar	..	9.87W	90.53	14.98	42.29	..	Taunki
KR	Barwaha(4)	EAg	Wheat, Jowar	63.87	18.94W	101.28	39.78	36.89	..	Rupabardi
..	..	..	..	..	Uninhabited	..	..	..	..	Mirghawan
..	..	..	..	..	Uninhabited	..	..	..	..	Belam Khurd
KR	Barwaha(13)	ED,EAg	Wheat, Jowar	..	20.80W, 47.20R	249.58	25.08	26.38	N(2), M(1),T(1)	Belam Bujurg
KR	Barwaha(8)	EAg	Wheat, Jowar	..	23.69W, 7.30R	198.31	52.61	24.49	M(1), N(1)	Agarwada
..	..	..	..	..	Uninhabited	..	..	..	..	Rampura
KR	Barwaha(8)	..	Wheat, Jowar	..	19.92W	114.45	0.38	25.05	..	Dudhapura

स्थानीय कोड नम्बर	ग्राम का नाम	ग्राम का कुल क्षेत्रफल (हेक्टेयर में)	कुल जनसंख्या एवं परिवारों की संख्या	उपलब्ध जन-सुविधाएं (यदि ग्राम में सुविधाएं उपलब्ध नहीं है तो कालम में (–) डैश लगाया गया है और उसके बाद ही कोष्ठक में ग्राम से जितनी दूरी पर सुविधाएं उपलब्ध है मोटे तौर पर वह दूरी इस प्रकार दर्ज की गई है –5 कि.मी., 5–10 कि.मी. या 10+कि.मी. Amenities available (if not available within the village, a dash (–) is shown in the column and next to it in brackets, the distance in broad ranges viz –5kms, 5–10kms and 10+kms of the nearest place where the facility is available is given).						
				शैक्षणिक	चिकित्सा	पीने का पानी	डाक और तार	बाजार/हाट का दिन/ के दिन यदि कोई हो	संचार व्यवस्था (बस स्टाप रेलवे-स्टेशन, जल-मार्ग)
Location code number	Name of Village	Total area of the village (in hectares)	Total population and number of households	Education	Medical	Drinking water (Potable)	Post and Telegraph	Day or days of the market/ hat, if any	Communications (Bus-stop, railway station, water way)
1	2	3	4	5	6	7	8	9	10
161	गंगवाड़ा	144.03	348(59)	P(1)	–(5–10)	W	–(5–10)	–(5–10)	–(5–10)
162	निमझिरी	101.94	..	..	वीरान	..	..	..	..
163	बपलगांव	731.86	605(120)	P(1),M(1)	–(–5)	W	–(–5)	–(–5)	–(–5)
164	अमलाथा	114.41	256(41)	P(1)	–(5–10)	W,R	–(–5)	–(5–10)	–(5–10)
165	भंगावा	159.77	155(22)	P(1)	–(5–10)	W	–(–5)	–(5–10)	–(5–10)
166	कीठूब	234.00	619(112)	P(1)	–(5–10)	W,R	–(5–10)	–(5–10)	BS,RS
167	नवलपुरा	159 77	248(40)	P(1)	–(5–10)	W,R	–(–5)	–(5–10)	–(–5)
168	हमीरपुरा	200.32	329(62)	P(1)	–(5–10)	W	–(–5)	–(5–10)	BS
169	मंगापुर भोरी	210.02	306(41)	P(1)	–(5–10)	W	–(–5)	–(5–10)	BS
170	ओझरा	132 12	10(2)	–(–5)	–(5–10,	W	–(–5)	–(5–10)	–(–5)
171	कपास्थल	397.38	140(22)	P(1)	–(5–10)	R	–(–5)	–(5–10)	–(–5)
172	सेमरला	350.59	836(126)	P(1)	–(5–10)	W,R	–(–5)	–(5–10)	–(–5)
173	रतनपुर	151.60	868(137)	P(1),M(1)	H(1)	W	PO	–(5–10)	–(–5)
174	कटघड़ा	197.92	395(62)	P(1)	–(–5)	R	PO	–(5–10)	–(–5)
175	सुसत्या	116.40	..	..	वीरान	..	..	..	..
176	सुलतानपुरा	105.13	262(28)	P(1)	–(–5)	W	–(–5)	–(5–10)	–(5–10)
177	मुरालला	428.90	748(109)	P(1)	–(–5)	R	–(–5)	–(5–10)	–(5–10)
178	बेलसर	284.34	162(23)	P(1)	–(–5)	R	–(–5)	–(5–10)	–(5–10)
179	रामगढ़	130.65	213(30)	P(1)	–(–5)	R	–(–5)	–(5–10)	–(5–10)
180	धनपालखाप	87.56	..	..	वीरान	..	..	..	..

Amenities and Land use — Barwaha Tahsil

ग्राम तक पहुँचने का मार्ग	निकटतम नगर एवं उसकी दूरी (कि.मी में)	बिजली की सुविधा	मुख्य खाद्यान्न	भूमि उपयोग (अर्थात भूमि उपयोग की विभिन्न किस्मों के क्षेत्र हेक्टयर में निकटतम दशमलव के दो स्थानों तक) Land use (i.e. area under different types of Land classes in hectares rounded up to 2 decimal places)					टिप्पणी धार्मिक, ऐतिहासिक अथवा पुरातत्व महत्व के स्थलों सहित	ग्राम का नाम
				वन	साधनों से सिंचित	गैर सिंचित	खेती के लिये उपलब्ध बंजर (गोचर और बारागाहों सहित)	खेती के लिये अनुपलब्ध		
Approach to village	Nearest town and distance (in kms)	Power Supply	Staple food	Forest	Irrigated by source	Unirrigated	Culturable waste (including gauchar and groves)	Area not available for cultivation	Remarks including any place of religious, historical or archaeological interest	Name of Village
11	12	13	14	15	16	17	18	19	20	2
KR	Barwaha(10)	ED,EAg	Wheat, Maize	..	12.00W, 5.20R	113.68	2.24	10.91	..	Gangwada
..	..	..	..	..	Uninhabited	..	..	..	..	Nimjhiri
KR	Barwaha (4)	EAg	Wheat, Jowar	..	31.15W, 14.42R	440.35	51.26	194.68	N(1),M(1)	Bapalgaon
KR	Barwaha (7)	ED, EAg	Wheat, Jowar	..	8.32W, 16.44R	83.78	0.73	5.14	..	Amlatha
KR	Barwaha (7)	ED,EAg	Wheat, Jowar	..	13.14W	127.96	9.80	8.87	..	Bhangawa
PR	Barwaha (7)	ED,EAg	Wheat, Jowar	..	48.32W	163.17	1.11	21.40	M(1),N(2)	Kithud
KR	Barwaha (9)	EAg	Wheat, Jowar	..	6.00W, 27.78R	124.83	0.27	0.89	..	Nawalpura
PR	Barwaha (7)	ED,EAg	Wheat, Jowar	..	21.17W, 17,32R	131.44	20.44	9.95	..	HamirPura
KR	Barwaha (2)	EAg	Wheat, Jowar	..	20.97W, 5.56R	174 43	0.26	8.80	..	GangaPur Bhori
KR	Barwaha (2)	EAg	Wheat, Jowar	..	4.07W, 6.33R	106.67	7.56	7.44	..	Ojhara
KR	Barwaha(10)	EAg	Wheat, Jowar	..	4.07W	211.50	108.83	72.98	..	Kapasthal
KR	Barwaha(10)	EAg	Wheat, Jowar	..	11.86W	183.21	85.59	69 93	..	Semarla
KR	Barwaha (4)	EAg	Wheat, Jowar	..	35.80W	101.53	4.76	9.51	M(1), N(3),T(1)	Ratanpur
KR	Barwaha (4)	EAg	Wheat, Jowar	..	44.03W	96.61	11.70	44.58	..	Katghada
..	..	..	..	..	Uninhabited	..	..	..	..	Susatya
KR	Barwaha (5)	ED,EAg	Wheat, Jowar	..	22.02W	74.32	0.12	8.67	..	Sultanpura
KR	Barwaha (7)	ED	Wheat, Jowar	..	64.30W	161.35	10.90	192.35	..	Muralla
KR	Barwaha (5)	EAg	Wheat, Jowar	..	29.45W	146.30	24 80	83.79	Shiv Mandir	Belsar
KR	Barwaha (4)	ED	Wheat, Jowar	..	21.19W	65 86	6.40	37.20	..	Ramgarh
..	..	..	..	..	Uninhabited	..	..	..	..	Dhanpalyap

स्थानीय कोड नम्बर	ग्राम का नाम	ग्राम का कुल क्षेत्रफल (हेक्टेयर में)	कुल जनसंख्या एवं परिवारों की संख्या	उपलब्ध जन-सुविधाएं (यदि ग्राम में सुविधाएं उपलब्ध नहीं है तो कालम में (–) चिह्न लगाया गया है और उसके बाद ही कोष्ठक में ग्राम से जितनी दूरी पर सुविधाएं उपलब्ध है मोटे तौर पर वह दूरी इस प्रकार दर्ज की गई है –5 कि.मी., 5–10 कि.मी. या 10+कि.मी. Amenities available (if not available within the village, a dash (–) is shown in the column and next to it in brackets, the distance in broad ranges viz –5kms, 5–10kms and 10+kms of the nearest place where the facility is available is given).						
Location code number	Name of Village	Total area of the village (in hectares)	Total population and number of households	शैक्षणिक Education	चिकित्सा Medical	पीने का पानी Drinking water (Potable)	डाक और तार Post and Telegraph	बाजार/हाट का दिन/ के दिन यदि कोई हो Day or days of the market/ hat, if any	संचार व्यवस्था (बस स्टाप रेलवे-स्टेशन, जल-मार्ग) Communica, tions(Bus-stop, railway station, water way)
1	2	3	4	5	6	7	8	9	10
181	आली बुजुर्ग	771.34	557(93)	P(1)	–(10+)	R	–(5–10)	–(5–10)	–(10+)
182	आली खुर्द	268.63	569(93)	P(1)	–(5–10)	W	–(–5)	–(5–10)	–(5–10)
183	देलवाड़ा	232.48	119(17)	P(1)	–(5–10)	W	–(–5)	–(5–10)	–(5–10)
184	नंदगांव	451.09	463(76)	P(1)	–(5–10)	W	–(–5)	–(5–10)	–(5–10)
185	नीमसर	233.37	..	..	वीरान	..	..	..	..
186	पीतलगर	711.00	1,057(164)	P(1),M(1)	–(5–10)	R	–(5–10)	–(5–10)	–(10+)
187	टोकसर	409.51	751(122)	P(1)	–(5–10)	W	–(5–10)	–(5–10)	–(10+)
188	भवरदा	104.60	..	..	वीरान	..	..	..	..
189	खुजरात खेड़ा	301.70	296(48)	P(1)	–(5–10)	R	–(5–10)	–(5–10)	–(10+)
190	जामखेडा	163.09	1(1)	–(–5)	–(5–10)	W	–(5–10)	–(5–10)	–(10+)
191	फलगांव	247.43	498(67)	P(1)	–(5–10)	W	–(10+)	–(5–10)	–(5–10)
192	राहड़कोट	239.65	831(133)	P(1)	–(5–10)	R	–(10+)	–(5–10)	–(5–10)
193	नीलकंठ	200.76	463(65)	P(1)	–(5–10)	W	–(5–10)	–(5–10)	–(5–10)
194	भुलगांव	376.33	2,002(316)	P(1),M(1)	–(–5)	W	–(5–10)	–(5–10)	–(5–10)
195	नीम खेड़ी	211.03	116(22)	–(–5)	–(–5)	W	–(5–10)	–(5–10)	–(5–10)
196	रूपखेड़ी	100.03	..	..	वीरान	..	..	..	..
197	मोगांवा	807.96	1,371(222)	P(1),M(1)	MH	W,R	–(5–10)	–(5–10)	–(10+)
198	बहादरपुरा	172.87	..	..	वीरान	..	..	..	..
199	कपासी	147.02	..	..	वीरान	..	..	..	..
200	चिचगोन	168.88	..	..	वीरान	..	..	..	..

Amenities and Land use

Barwaha Tahsil

गाम तक पहुँचने का मार्ग	निकटतम नगर एवं उसकी दूरी (कि.मी. में)	बिजली की सुविधा	मुख्य खाद्यान्न	भूमि उपयोग (अर्थात भूमि उपयोग की विभिन्न किस्मों के क्षेत्र हेक्टयर में निकटतम दशमलव के दो स्थानों तक) Land use (i.e. area under different types of Land use in hectares rounded up to 2 decimal places)					टिप्पणी धार्मिक, ऐतिहासिक अथवा पुरातत्व महत्व के स्थलों सहित	गाम का नाम
				वन	साधनों से सिंचित	गैर सिंचित	खेती के लिये उपलब्ध बन्जर (गोचर और बारागाहों सहित)	खेती के लिये अनुपलब्ध		
Approach to village	Nearest town and distance (in kms)	Power Supply	Staple food	Forest	Irrigated by source	Unirrigated	Culturable waste (including gauchar and groves)	Area not available for cultivation	Remarks including any place of religious, historical or archaeological interest	Name of Village
11	12	13	14	15	16	17	18	19	20	1
KR	Sanawad(11)	EAg	Wheat, Jowar	..	77.09W 3.84R	394.77	212.00	83.64	..	Ali Buzurg
KR	Sanawad(11)	EAg	Wheat, Jowar	..	56.65W	137.87	62.13	11.98	N(1)	Ali Khurd
PR	Sanawad (7)	EAg	Wheat, Jowar	..	42.63W 0.67R	129.18	52.61	7.39	..	Delwada
PR	Sanawad (6)	EAg	Wheat, Jowar	31.29	121 81	197.27	87.06	13.66	..	Nandgaon
..	..	..	..	..	Uninhabited	..	..	..	..	Nimsar
KR	Sanawad(15)	EAg	Wheat, Jowar	..	6.63W 0.89TK	397.38	104.72	201.38	..	Peetnagar
KR	Sanawad(13)	EAg	Wheat, Jowar	..	22.96W	213.00	70.51	103.04	..	Toksar
..	..	..	..	..	Uninhabited	..	..	..	..	Bhanwarda
KR	Sanawad(13)	..	Wheat, Jowar	..	6.65W 7.32R	245.34	22.92	19.47	..	Khujrat Kheda
KR	Sanawad(12)	..	Wheat, Jowar	..	13.65W	85.58	26.41	36.45	..	Jamkheda
KR	Sanawad(12)	ED, EAg	Wheat, Jowar	..	57.10W	134.96	39.35	16.02	..	Fangaon
KR	Sanawad(11)	ED, EAg	Wheat, Jowar	..	55.11W	119.26	44.99	20.29	..	Rahadkot
KR	Sanawad(10)	ED, EAg	Wheat, Jowar	..	78.51W	75.70	30.56	15.99	..	Nilkanth
KR	Sanawad (9)	ED, EAg	Wheat Jowar	..	166.33W	170.97	16.34	22.69	..	Bhulgaon
KR	Sanawad (9)	EAg	Wheat Jowar	..	67.52W	102.85	11.56	29.10	..	Nim Khedi
..	..	..	..	..	Uninhabited	..	..	..	..	Rupkhedi
KR	Sanawad(15)	EAg	Wheat, Jowar	..	93.86W	532.55	93.40	88.15	..	Moganwa
..	..	..	..	..	Uninhabited	..	..	..	..	Bahadarpura
..	..	..	..	..	Uninhabited	..	..	..	..	Kapasi
..	..	..	..	..	Uninhabited	..	..	..	..	Chichgaon

स्थानीय कोड नम्बर	ग्राम का नाम	ग्राम का कुल क्षेत्रफल (हेक्टेयर में)	कुल जनसंख्या एवं परिवारों की संख्या	उपलब्ध जन-सुविधाएं (यदि ग्राम में सुविधाएं उपलब्ध नहीं है तो कालम में (–) डैश लगाया गया है और उसके बाद ही कोष्ठक में ग्राम से जितनी दूरी पर सुविधाएं उपलब्ध है मोटे तौर पर वह दूरी इस प्रकार दर्ज की गई है –5 कि.मी.,5–10 कि.मी. या 10+कि.मी. Amenities available (if not available within the village, a dash (–) is shown in the column and next to it in brackets, the distance in broad ranges viz –5kms. 5–10kms and 10+kms of the nearest place where the facility is available is given).						
				शैक्षणिक	चिकित्सा	पीने का पानी	डाक और तार	बाजार/हाट का दिन/के दिन यदि कोई हो	संचार व्यवस्था (बस स्टाप रेलवे-स्टेशन, जल-मार्ग)
Location code number	Name of Village	Total area of the village (in hectares)	Total population and number of households	Education	Medical	Drinking water (Potable)	Post and Telegraph	Day or days of the market/ hat, if any	Communications, (Bus-stop, railway station, water way)
1	2	3	4	5	6	7	8	9	10
201	भोगावसिपानी	402.09	997(151)	P(1)	–(5–10)	R	–(5–10)	–(5–10)	–(5–10)
202	मेंहगांव	321.48	100(20)	–(–5)	–(5–10)	R	–(5–10)	–(5–10)	–(–5)
203	भोगावानिपानी	333.84	1,463(223)	P(1),M(1)	–(5–10)	W	–(5–10)	–(5–10)	BS
204	जान्या खेड़ी	200.37	..	..	वीरान	..	..	..	..
205	ताजपुरा	403.23	..	..	वीरान	..	..	..	..
206	बड़गांव	213.82	958(150)	P(1)	–(5–10)	W	–(5–10)	–(5–10)	BS
207	टांकली	583.57	300(54)	P(1)	–(5–10)	W	–(5–10)	–(5–10)	BS
208	भुगदड़	175.42	..	..	वीरान	..	..	..	..
209	खानपुरा	207.37	..	..	वीरान	..	..	..	..
210	खेड़ी	531.45	1,645(261)	P(1),M(1)	–(10+)	R	–(10+)	–(5–10)	–(10+)
211	रावेर	402.30	137(28)	P(1)	–(10+)	R	–(10+)	–(10+)	–(10+)
212	पाछला	217.83	..	..	वीरान	..	..	..	..
213	उमट्टी	198.64	..	..	वीरान	..	..	..	..
214	काकरिया	434.22	568(96)	P(1)	–(10+)	R	–(10+)	–(10+)	–(10+)
215	बकावां	887.70	1,905(329)	P(1),M(1)	–(–5)	R	–(–5)	–(5–10)	–(–5)
216	रुपखेड़ा	171.20	..	..	वीरान	..	..	..	..
217	सांगवी	485.96	566(90)	P(1)	–(–5)	W,R	–(10+)	–(10+)	–(–5)
218	नगावा	482.18	641(109)	P(1)	–(–5)	R	–(–5)	–(–5)	–(5–10)
219	मर्दाना	1,568.15	1,835(319)	P(1),M(1)	H	R	PO	Thursday	–(5–10)
220	अमरपुरा	158.84	..	..	वीरान	..	..	..	..

Amenities and Land use — Barwaha Tahsil

गाम तक पहुँचने का मार्ग	निकटतम नगर एवं उसकी दूरी (कि.मी. में)	बिजली की सुविधा	मुख्य खाद्यान्न	भूमि उपयोग (अर्थात भूमि उपयोग की विभिन्न किस्मों के क्षेत्र हेक्टयर में निकटतम दशमलव के दो स्थानों तक) Land use (i.e. area under different types of Land use in hectares rounded up to 2 decimal places)					टिप्पणी धार्मिक, ऐतिहासिक अथवा पुरातत्व महत्व के स्थलों सहित	गाम का नाम
				वन	साधनों से सिंचित	बेर सिंचित	खेती के लिये उपलब्ध बन्जर (गोचर और बारागाहों सहित)	खेती के लिये अनुपलब्ध		
Approach to village	Nearest town and distance (in kms)	Power Supply	Staple food	Forest	Irrigated by source	Unirrigated	Culturable waste (including gauchar and groves)	Area not available for cultivation	Remarks including any place of religious, historical or archaeological interest	Name of Village
11	12	13	14	15	16	17	18	19	20	2
KR	Sanawad(25)	EAg	Wheat, Jowar	..	29.86W, 18.81R	305.51	28.64	19.27	..	Bhoganwasipani
KR	Sanawad(25)	EAg	Wheat, JoWar	..	59.58W. 1.05R	215.65	27.38	17.82	..	Mehgaon
KR	Sanawad(22)	ED,EAg	Wheat, Jowar	0.72	110.48W	174.01	27.98	20.65	..	Bhoganwanipani
..	.	..	..	..	Uninhabited	..	..	..	..	Janya Khedi
..	..	..	..	..	Uninhabited	..	..	..	..	Tajpura
KR	Sanawad(24)	ED, EAg	Wheat, Jowar	..	87.03W	115.88	1.64	9.27	..	Badgion
KR	Sanawad(24)	ED, EAg	Wheat, Jowar	..	70.98W	404.10	64.68	43.81	..	Takali
..	..	..	..	..	Uninhabited	..	..	..	..	Bhugdad
..	..	..	..	..	Uninhabited	..	..	..	..	Khanpura
KR	Sanawad(30)	EAg	Wheat, Jowar	..	8.41R. 0,55W	389.92	89.22	43.35	..	Khedi
KR	Sanawad(33)	EAg	Wheat, Jowar	..	0.60W. 2,10R	202.64	66.37	130.59	..	Rawer
..	..	..	..	..	Uninhabited	..	..	..	..	Pachhla
..	..	..	..	..	Uninhabited	..	..	..	..	Umatti
KR	Sanawad(20)	EAg	Wheat, Jowar	..	29.60W	247.72	61.48	95.42	..	Kakariya
KR	Sanawad(32)	ED, EAg	Wheat, Jowar	..	210.95W 1.13R	343.23	82.22	250.17	N(1)	Bakanwa
..	..	..	..	..	Uninhabited	..	..	..	..	Rupkheda
KR	Sanawad(29)	ED, EAg	Wheat, Jowar	..	75.02W, 5.14R	228.10	81.27	96.43	..	Sangawi
KR	Sanawad(31)	ED, EAg	Wheat, Jowar	..	66.84W	312.52	24.06	78.76	..	Naganwa
KR	Sanawad(30)	ED, EAg	Wheat, Jowar	.	167.92W	929.09	95.20	375.94	..	Mardana
..	..	..	..	..	Uninhabited	..	..	..	..	Amarpura

स्थानीय कोड नम्बर	ग्राम का नाम	ग्राम का कुल क्षेत्रफल (हेक्टेयर में)	कुल जनसंख्या एवं परिवारों की संख्या	उपलब्ध जन-सुविधाएं (यदि ग्राम में सुविधाएं उपलब्ध नहीं है तो कालम में (–) डैश लगाया गया है और उसके बाद ही कोष्ठक में ग्राम से जितनी दूरी पर सुविधाएं उपलब्ध है मोटे तौर पर वह दूरी इस प्रकार दर्ज की गई है –5 कि.मी., 5–10 कि.मी. या 10+कि.मी. Amenities available (if not available within the village, a dash (–) is shown in the column and next to it in brackets, the distance in broad ranges viz –5kms, 5–10kms and 10+kms of the nearest place where the facility is available is given).						
				शैक्षणिक	चिकित्सा	पीने का पानी	डाक और तार	बाजार/हाट का दिन/ के दिन यदि कोई हो	संचार व्यवस्था (बस स्टाप रेलवे-स्टेशन, जल-मार्ग)
Location code number	Name of Village	Total area of the village (in hectares)	Total population and number of households	Education	Medical	Drinking water (Potable)	Post and Telegraph	Day or days of the market/ hat, if any	Communications(Bus-stop, railway station, water way)
1	2	3	4	5	6	7	8	9	10
221	शाहपुरा	104.48	2(2)	–(–5)	–(5–10)	W	–(5–10)	–(5–10)	–(5–10)
222	लौंदी	575.53	1,294(222)	P(1),M(1),	–(5–10)	W	–(5–10)	–(5–10)	BS
223	बिजगोहन	606.26	121(23)	P(1)	–(5–10)	W	–(5–10)	–(5–10)	–(–5)
224	जिरभार	885 45	1,441(239)	P(1)	–(–5)	W	–(–5)	–(5–10)	BS
225	कानापुरा	1,367.27	1,883(303)	P(1).M(1)	H	W	PO	Saturday	BS
226	डालची	1,330 84	1,068(177)	P(1)	–(10+)	W	–(10+)	–(5–10)	BS
227	सेल्दा	856.13	707(118)	P(1)	–(5–10)	W	–(5–10)	–(5–10)	BS
228	बालाबाद	150.88	542(91)	P(1)	–(5–10)	W	–(5–10)	–(5–10)	–(5–10)
229	कातोरा	806.55	2,001(324)	P(1)	SMP	W	–(–5)	–(–5)	BS
230	आरसी(मिर्जापुर)	1,083.49	402(58)	P(1)	–(5–10)	W	–(5–10)	–(–5)	–(–5)
231	डाल्या खेड़ी	400.39	771(133)	P(1)	–(–5)	W	–(–5)	–(–5)	BS
232	सिकन्दर खेड़ी	107.74	..	..	वीरान	..	..	..	..
233	डुडगांव	227.32	1,960(316)	P(1)	–(–5)	W	–(–5)	–(–5)	BS
234	मातुड़	220.52	90(14)	P(1)	–(–5)	W	–(–5)	–(–5)	–(–5)
235	भगोरा	315.33	..	..	वीरान	..	..	..	..
236	दाभड़	585.74	479(80)	P(1)	–(5–10)	W	–(5–10)	–(5–10)	–(5–10)
237	नलवट	667.72	838(97)	P(1)	–(5–10)	W	–(5–10)	–(5–10)	–(–5)
238	नछोरा	633.46	128(19)	P(1)	–(–5)	W	–(–5)	–(–5)	–(–5)
239	बागदा बुजुर्ग	409.47	929(148)	P(1)	–(–5)	W	–(–5)	–(–5)	–(–5)
240	बागदा खुर्द	309.69	423(71)	P(1)	–(–5)	W	–(–5)	–(–5)	–(–5)

Amenities and Land use

Barwaha Tahsil

गाम तक पहुँचने का मार्ग	निकटतम नगर एवं उसकी दूरी (कि.मी. में)	बिजली की सुविधा	मुख्य खाद्यान्न	भूमि उपयोग (अर्थात भूमि उपयोग की विभिन्न किस्मों के क्षेत्र · हेक्टयर में निकटतम दशमलव के दो स्थानों तक) Land use (i.e. area under different types of Land use in hectares rounded up to 2 decimal places)					टिप्पणी धार्मिक, ऐतिहासिक अथवा पुरातत्व महत्व के स्थलों सहित	गाम का नाम
				वन	साधनों से सिंचित	गैर सिंचित	खेती के लिये उपलब्ध बन्जर (गोचर और बागगाहों सहित)	खेती के लिये अनुपलब्ध		
Approach to village	Nearest town and distance (in kms)	Power Supply	Staple food	Forest	Irrigated by source	Unirrigated	Culturable waste (including gauchar and groves)	Area not available for cultivation	Remarks including any place of religious, historical or archaeological interest	Name of Village
11	12	13	14	15	16	17	18	19	20	2
KR	Sanawad(38)	EAg	Wheat, Jowar	..	5.02W	96.28	1.93	1.25	..	Shahpura
PR	Sanawad(38)	EAg	Wheat, Jowar	..	64.93W	414 24	9.22	87.14	M(1),T(1) N(2)	Laundi
KR	Sanawad(38)	EAg	Wheat. Jowar	60.29	14.33W	302.38	7.19	222.07	..	Bijgohan
PR	Sanawad(35)	EAg	Wheat, Jowar	..	54.36W 30.31R	626.60	17.57	156.61	M(1)	Jirbhar
PR	Sanawad(29)	ED, EAg	Wheat, Jowar	101.16	157.62W 22.14TK	811.99	217.13	57.23	N(3),T(1)	Kanapura
KR	Sanawad(32)	..	Wheat, Jowar	161.97	22.15W 13.40TK	937.09	166.53	29.70	..	Dalchhi
KR	Sanawad(27)	EAg	Wheat, Jowar	187.93	15.88W 8.67R	522.89	97.51	23.25	M(2)	Selda
KR	Sanawad(27)	ED, EAg	Wheat, Jowar	..	18.21W 5.11R	105.95	15.86	5.75	..	Balabad
PR	Sanawad(27)	ED, EAg	Wheat, Jowar	..	302.54W	312.39	152.11	39.51	N(1) M(2)	Katora
KR	Sanawad(30)	..	Wheat, Jowar	..	109.54W	687.74	154.63	131.58	..	Arsi (Mirjapur)
PR	Sanawad(19)	ED, EAg	Wheat, Jowar	6.47	164.80W	168.99	43.44	16.69	N(2),T(1), M(2)	Dalwa Khedi
..	..	..	.	..	Uninhabited	..	..	..	..	Sikandar Khedi
PR	Sanawad(17)	ED, EAg	Wheat, Jowar	..	153.21W	48.64	13.88	11.59	N(6),T(1) M(3)	Dudgaon
KR	Sanawad(18)	EAg	Maize, Wheat	56.25	85.50W	49.89	23.43	5.45	..	Bhatud
..	..	..	..	..	Uninhabited	..	..	..	..	Bhagora
KR	Sanawad(22)	ED, EAg	Wheat, Jowar	1.36	52.77W	337.79	123.20	70.62	..	Dabhad
KR	Sanawad(25)	..	Wheat, Jowar	523.06	6.35W	115.54	21.11	1.66	..	Nalwat
KR	Sanawad(21)	..	Wheat, Jowar	98.53	21.89W	225.66	10.54	276.84	..	Lachhora
KR	Sanawad(20)	ED, EAg	Wheat, Jowar	..	49.98W 52.71GC	237.12	30.57	39.09	N(2),C(1)	Bagada Bujurg
KR	Sanawad(21)	ED, EAg	Wheat, Jowar	..	29.94W 10.31R	195.53	31.47	42.44	..	Bagada Khurd

स्थानीय कोड नम्बर	ग्राम का नाम	ग्राम का कुल क्षेत्रफल (हेक्टेयर में)	कुल जनसंख्या एवं परिवारों की संख्या	उपलब्ध जन-सुविधाएं (यदि ग्राम में सुविधाएं उपलब्ध नहीं है तो कालम में (–) डैश लगाया गया है और उसके बाद ही कोष्ठक में ग्राम से जितना दूरी पर सुविधाएं उपलब्ध है मोटे तौर पर वह दूरी इस प्रकार दर्ज की गई है –5 कि.मी.,5–10 कि.मी. या 10+कि.मी. Amenities available (if not available within the village, a dash (–) is shown in the column and next to it in brackets, the distance in broad ranges viz –5kms, 5–10kms and 10+kms of the nearest place where the facility is available is given).						
				शैक्षणिक	चिकित्सा	पीने का पानी	डाक और तार	बाजार/हाट का दिन/ के दिन यदि कोई हो	संचार व्यवस्था (बस स्टाप रेलवे-स्टेशन, जल-मार्ग)
Location code number	Name of Village	Total area of the village (in hectares)	Total population and number of households	Education	Medical	Drinking water (Potable)	Post and Telegraph	Day or days of the market/ hat, if any	Communications (Bus-stop, railway station, water way)
1	2	3	4	5	6	7	8	9	10
241	जामन्या	349.79	247(36)	–(–5)	–(–5)	W	–(–5)	–(–5)	BS
242	अम्बा	870.37	1,112(150)	P(1)	–(5–10)	W	–(5–10)	–(5–10)	BS
243	बैंडिया	852.92	3,672(636)	P(1),M(1) PUC(1)	H	W	PTO,Phone	Sunday	BS
244	अमरपुरा	101.26	..	..	वीरान	..	..	..	..
245	चितावद	372.33	1,254(200)	P(1)	–(–5)	W	PO	–(–5)	BS
246	तमोलिया	250.84	559(87)	P(1)	–(–5)	W	–(–5)	–(–5)	–(–5)
247	अगरगांव	87.83	..	..	वीरान	..	..	..	..
248	गलगांव	301.47	789(117)	P(1)	–(–5)	R	–(–5)	–(5–10)	–(–5)
249	कालबरड़	230.53	238(40)	P(1)	–(–5)	R	–(–5)	–(5–10)	–(–5)
250	सताजना	597.07	687(119)	P(1)	SMP	W	PO	–(5–10)	BS
251	खमलाय	460.94	561(87)	P(1)	–(–5)	W	–(–5)	–(–5)	–(–5)
252	बड़ूद	1,252.88	4,350(670)	P(1),M(1)	SMP	R	PO	–(5–10)	BS
253	साला	495.77	1,043(154)	P(1)	–(–5)	W	–(–5)	–(–5)	–(–5)
254	गवल	449.63	992(156)	P(1)	–(5–10)	W	–(–5)	–(5–10)	–(–5)
255	रायझर	298.43	378(60)	P(1)	–(5–10)	W	–(–5)	–(5–10)	–(–5)
256	टोकलाय	787.05	842(138)	P(1)	–(–5)	W	–(–5)	–(5–10)	–(–5)
257	मोकनगांव	551.89	82(13)	–(–5)	–(5–10)	W	–(5–10)	–(5–10)	–(5–10)
258	गोराड़िया	580.14	213(30)	P(1)	–(5–10)	W	–(5–10)	–(5–10)	–(5–10)
259	बिराली	364 54	711(102)	P(1)	–(–5)	W	–(–5)	–(10+)	–(10+)
260	चमारदड़	227.54	..	..	वीरान	..	..	..	..

Amenities and Land use **Barwaha Tahsil**

ग्राम तक पहुँचने का मार्ग	निकटतम नगर एवं उसकी दूरी (कि.मी. में)	बिजली की सुविधा	मुख्य खाद्यान्न	भूमि उपयोग (अर्थात भूमि उपयोग की विभिन्न किस्मों के क्षेत्र हेक्टयर में निकटतम दशमलव के दो स्थानों तक) Land use (i.e. area under different types of Land use in hectares rounded up to 2 decimal places)					टिप्पणी धार्मिक, ऐतिहासिक अथवा पुरातत्व महत्व के स्थलों सहित	ग्राम का नाम
				वन	साधनों से सिंचित	गैर सिंचित	खेती के लिये उपलब्ध बन्जर (गोचर और बारागाहों सहित)	खेती के लिये अनुपलब्ध	Remarks including any place of	
Approach to village	Nearest town and distance (in kms)	Power Supply	Staple food	Forest	Irrigated by source	Unirrigated	Culturable waste (including gauchar and groves)	Area not available for cultivation	religious, historical or archaeological interest	Name of Village
11	12	13	14	15	16	17	18	19	20	2
PR	Sanawad(21)	..	Wheat, Jowar	8,65	11.36W	143.32	21.48	164.98	..	Jamanya
PR	Sanawad(23)	ED,EAg EA	Wheat, Jowar	49,45	56.42W. 11,92R	444.30	60.77	247.51	N(2), T(1),M(1)	Amba
PR	Sanawad(17)	ED,EAg	Wheat, Jowar	..	154.45W, 196,21GC	191.56	134.97	175.73	N(50),M(11), T(1) Siva Temple	Baidiya
..	..	..	..	..	Uninhabited	..	..	..	..	Amarpura
PR	Sanawad(15)	ED,EAg	Wheat, Jowar	..	121.13W, 28,64R	144.97	52,59	35.00	..	Chitawad
KR	Sanawad(16)	ED,EAg	Wheat, Jowar	..	82·18W. 25,54R	73.97	43.38	24.77	..	Tamoliya
..	..	..	..	..	Uninhabited	..	..	..	..	Agargaon
KR	Sanawad(10)	ED,EAg	Wheat, Jowar	..	107.68W, 13.00R	119.50	49.57	21.72	..	Galgaon
KR	Sanawad(10)	ED,EAg	Wheat, Jowar	..	69.81W	105.58	28.33	26.81	..	Kalbarad
PR	Sanawad(10)	ED,EAg	Wheat, Jowar	..	112.39W	379.86	70.83	33.99	M(1), N(2)	Satajana
PR	Sanawad(10)	EAg	Wheat, Jowar	..	98.07W, 4.00TK	206.97	95.99	55.91	..	Khamlay
PR	Sanawad (5)	ED,EAg EA	Wheat, Jowar	..	15.11R, 374,24W	628.62	130.28	104.63	N(10), M(5),T(4)	Badud
KR	Sanawad (3)	ED,EAg	Wheat, Jowar	..	99.07W	292.85	49.93	53.92	M(2)	Sala
KR	Sanawad (7)	ED,EAg	Wheat, Jowar	..	100.00W, 66,64O	205.74	62.89	14.36	M(2)	Gawal
KR	Sanawad (7)	EAg	Wheat, Jowar	..	73.00W, 1,17O	163.05	52.21	9.00	..	Raijhar
KR	Sanawad (7)	EAg	Wheat, Jowar	..	85.00W, 20,18R	459.97	196.99	24.91	..	Toklay
KR	Sanawad(11)	EAg	Wheat, Jowar	157,05	16.00W, 1,55O	209.31	157.20	10.78	..	Mokangaon
KR	Sanawad(11)	EAg	Wheat, Jowar	85,70	40.00W, 6,64O	289.04	90.13	68.63	..	Goradjya
KR	Sanawad(11)	EAg	Wheat, Jowar	..	56.66W	257.56	36.94	13.38	..	Birali
...	..	..	..	..	Uninhabited	..	..	..	..	Chamardad

स्थानीय कोड नम्बर	ग्राम का नाम	ग्राम का कुल क्षेत्रफल (हेक्टेयर में)	कुल जनसंख्या एवं परिवारों की संख्या	उपलब्ध जन-सुविधाएं (यदि ग्राम में सुविधाएं उपलब्ध नहीं है तो कालम में (–) डैश लगाया गया है और उसके बाद ही कोष्ठक में ग्राम से जितना दूरी पर सुविधाएं उपलब्ध है मोटे तौर पर वह दूरी इस प्रकार दर्ज की गई है –5 कि.मी.,5–10 कि.मी. या 10+कि.मी. Amenities available (if not available within the village, a dash (–) is shown in the column and next to it in brackets, the distance in broad ranges viz –5kms, 5–10kms and 10+kms of the nearest place where the facility is available is given).						
				शैक्षणिक	चिकित्सा	पीने का पानी	डाक और तार	बाजार/हाट का दिन/के दिन यदि कोई हो	संचार व्यवस्था (बस स्टाप रेलवे-स्टेशन, जल-मार्ग)
Location code number	Name of Village	Total area of the village (in hectares)	Total population and number of households	Education	Medical	Drinking water (Potable)	Post and Telegraph	Day or days of the market/ hat, if any	Communications (Bus-stop, railway station, water way)
1	2	3	4	5	6	7	8	9	10
261	नलवा	1,071.64	1,053(172)	P(1)	–(5–10)	W	–(5–10)	–(10+)	–(10+)
262	धनकला	686.96	..	..	वीरान	..	.	..	..
263	बावडिया	446.89	..	..	वीरान	..	..	..	.
264	हीरापुर	1,059.08	1,307(242)	P(1),M(1)	–(10+)	W	PO	Friday	–(10+)
265	बालिया	1,067.85	851(144)	P(1)	–(10+)	W	–(5–10)	–(5–10)	–(10+)
266	बिजलवाड़ा	1,013.67	980(168)	P(1)	–(10+)	W	–(–5)	–(–5)	BS
267	गुमठी	1,121.91	106(25)	–(–5)	–(10+)	W	–(–5)	–(–5)	–(–5)
268	छिमरी	276.31	..	..	वीरान	..	..	..	..
269	छापरा	757.22	722(123)	P(1)	–(–5)	W	–(–5)	–(–5)	–(–5)
270	दसोड़ा	1,051.04	1,418(220)	P(1),M(1)	–(5–10)	W	–(–5)	–(5–10)	–(5–10)
271	जिरावट	518.77	459(73)	P(1)	–(5–10)	W	–(5–10)	–(5–10)	–(5–10)
272	सगड़िया	942.36	745(102)	P(1)	–(–5)	W	–(–5)	–(–5)	–(–5)
273	जान्या खेड़ी	141.59	..	..	वीरान	..	..	..	..
274	भोमवाड़ा	655.30	1,637(273)	P(1),M(1)	–(–5)	W	–(–5)	–(–5)	–(–5)
275	धुलवाड़ा	791.41	524(87)	P(1)	–(5–10)	W	–(5–10)	–(5–10)	–(–5)
276	कोंटल्या खेड़ी	859.63	649(123)	P(1),M(1)	–(5–10)	W	–(–5)	–(5–10)	RS
277	लोहारी	419.47	496(77)	P(1)	–(5–10)	W	–(5–10)	–(5–10)	–(–5)
278	गुजारी	347.18	..	..	वीरान	..	..	..	..
279	मलगांव	503.60	1,322(227)	P(1),M(1)	–(–5)	W	–(–5)	–(–5)	–(–5)
280	बागरदा	1,130.41	2,812(482)	P(1),M(1), PUC(1)	H	W	PO	Wednesday	–(–5)

Amenities and Land use — Barwaha Tahsil

गाम तक पहुंचने का मार्ग	निकटतम नगर एवं उसकी दूरी (कि.मी. में)	बिजली की सुविधा	मुख्य खाद्यान्न	भूमि उपयोग (अर्थात भूमि उपयोग की विभिन्न किस्मों के क्षेत्र हेक्टेयर में निकटतम दशमलव के दो स्थानों तक) Land use (i.e. area under different types of Land use in hectares rounded up to 2 desimal places)					टिप्पणी धार्मिक, ऐतिहासिक अथवा पुरातत्व महत्व के स्थलों सहित	गाम का नाम
				वन	साधनों से सिंचित	गैर सिंचित	खेती के लिये उपलब्ध बन्जर (गोचर और बारागाहों सहित)	खेती के लिये अनुपलब्ध		
Approach to village	Nearest town and distance (in kms)	Power Supply	Staple food	Forest	Irrigated by source	Unirrigated	Culturable waste (including gauchar and groves)	Area not available for cultivation	Remarks including any place of religious, historical or archaeological interest	Name of Village
11	12	13	14	15	16	17	18	19	20	2
KR	Sanawad(14)	EAg	Wheat, Jowar	204.99	140.97W	613.09	83.74	28.85	..	Nalawan
..	..	..	..	..	Uninhabited	..	..	..	..	Dhankala
..	..	..	..	..	Uninhabited	..	..	..	..	Bawadiya
KR	Sanawad(17)	EAg	Wheat, Jowar	405.50	38 12W	545.06	50.88	19.52	..	Hirapur
KR	Sanawad(20)	EAg	Wheat, Jowar	235.98	69.39W, 9,80O	518.09	207.82	26.77	..	Baliya
KR	Sanawad(22)	EAg	Wheat, Jowar	380.93	77.37W	402.27	123.52	29.58	..	Bijalwada
KR	Sanawad(22)	EAg	Wheat, Jowar	267.83	58.54W	511.21	260.27	24.06	..	Gumthi
..	..	..	..	..	Uninhabited	..	..	..	..	Chhimari
KR	Sanawad(18)	..	Wheat, Jowar	21364	66.62W	321.65	130.10	25.21	..	Chhapra
KR	Sanawad(27)	EAg	Wheat, Jowar	..	70.40W. 29.00R	511.03	243.87	196.74	..	Dasoda
KR	Sanawad(24)	..	Wheat, Jowar	100.02	7.82W, 40.00R	227.09	118.85	24.99	..	Jirawat
KR	Sanawad(26)	..	Wheat, Jowar	345.65	20.16W, 7.00R	272.34	275.58	21.63	M(1)	Sagadiya
..	..	..	..	..	Uninhabited	.	..	..	..	Janya Khedi
KR	Sanawad(17)	ED, EAg	Wheat. Jowar	..	81.11W, 6.03O	411.23	70.83	86 10	N(2)	Bhomwada
KR	Sanawad(20)	ED, EAg	Wheat, Jowar	..	91.39W	583.64	72.75	43.63	..	Dhulwada
KR	Sanawad(20)	ED, EAg	Wheat, Jowar	..	40.80W, 2,82R	539.93	121.14	154.94	N(2) T(1)	Kotalya Khedi
KR	Sanawad(20)	ED, EAg	Wheat, Jowar	..	22.26W, 1,54R	268.59	78.52	48.56	T(1), M(1)	Lohari
..	..	..	.	..	Uninhabited	..	..	..	..	Gujari
KR	Sanawad(17)	ED EAg	Wheat, Jowar	..	97.43W, 40,45R	247 50	80.26	37.96	N(10), M(4),T(1)	Malgaon
KR	Sanawad(16)	ED, EAg	Wheat, Jowar	..	320.01W	643.65	103.70	63.05	N(25), M(1),T(2)	Bangarda

स्थानीय कोड नम्बर	गाम का नाम	ग्राम का कुल क्षेत्रफल (हेक्टेयर में)	कुल जनसंख्या एवं परिवारों की संख्या	उपलब्ध जन-सुविधाएं (यदि ग्राम में सुविधाएं उपलब्ध नहीं है तो कालम में (–) डैश लगाया गया है और उसके बाद ही कोष्ठक में ग्राम से जितनी दूरी पर सुविधाएं उपलब्ध है मोटे तौर पर वह दूरी इस प्रकार दर्शाई गई है –5 कि.मी.,5–10 कि.मी. या 10+कि.मी. Amenities available (if not available within the village, a dash (–) is shown in the column and next to it in brackets, the distance in broad ranges viz –5kms, 5–10kms and 10+kms of the nearest place where the facility is available is given).						
				शैक्षणिक	चिकित्सा	पीने का पानी	डाक और तार	बाजार/हाट का दिन/के दिन यदि कोई हो	संचार व्यवस्था (बस स्टाप रेलवे-स्टेशन, जल-मार्ग)
Location code number	Name of Village	Total area of the village (in hectares)	Total population and number of households	Education	Medical	Drinking water (Potable)	Post and Telegraph	Day or days of the market/hat, if any	Communications (Bus-stop, railway station, water way)
1	2	3	4	5	6	7	8	9	10
281	लाल्या खेड़ी	293.81	397(59)	P(1)	–(–5)	W	–(–5)	–(–5)	–(–5)
282	ढसगांव	796.75	1,406(215)	P(1)	–(5–10)	W	–(5–10)	–(5–10)	–(–5)
283	भानबरड़	388.87	1,244(200)	P(1)	MH	W	PO	–(5–10)	BS
284	बोहगांव	451.08	817(125)	P(1)	–(5–10)	W	–(–5)	–(5–10)	–(–5)
285	रतनपुरा	134.43	..	..	वीरान	..	..	..	..
286	भोकर	177.03	..	..	वीरान	..	..	..	..
287	बावनी	161.86	..	..	वीरान	..	..	..	..
288	घोसला	364.41	320(58)	P(1)	–(–5)	W	–(–5)	–(–5)	–(–5)
289	गवलपुरा	160.68	..	..	वीरान	..	..	..	..
290	वासवां	734.87	2,561(435)	P(2),M(1)	–(5–10)	W	PO	–(5–10)	BS
291	बमनगांव	328.37	919(146)	P(1)	–(5–10)	W	–(–5)	–(5–10)	–(–5)
292	भोपालपुरा	202.48	..	..	वीरान	..	..	.	..
293	रूखड़ी	178.08	..	..	वीरान	..	.	..	..
294	कलगांव	1,203.25	3,611(585)	P(1),M(1)	D,H	W	PO,Phone	–(5–10)	–(5–10)
295	रामपुरा उर्फ दुधवा	109.29	..	..	वीरान	..	..	..	..
296	रूपखेड़ा	282.86	665(106)	P(1)	–(–5)	W	–(–5)	–(–5)	–(–5)
297	सनावद	1,217.45	..	..	वीरान	..	..	..	..
298	खनगांव	117.10	274(44)	P(1)	–(–5)	W,R	–(–5)	–(–5)	–(–5)
299	खुड़गांव	562.98	447(72)	P(1)	–(–5)	W	–(–5)	–(–5)	–(–5)
300	खेड़ी	213.61	128(20)	P(1)	–(–5)	R	–(–5)	–(–5)	–(–5)

Amenities and Land use

Barwaha Tahsil

ग्राम तक पहुँचने का मार्ग	निकटतम नगर एवं उसकी दूरी (कि.मी. में)	बिजली की सुविधा	मुख्य खाद्यान्न	भूमि उपयोग (अर्थात भूमि उपयोग की विभिन्न किस्मों के क्षेत्र हेक्टेयर में निकटतम दशमलव के दो स्थानों तक) Land use (i.e. area under different types of Land use in hectares rounded up to 2 decimal places)					टिप्पणी धार्मिक, ऐतिहासिक अथवा पुरातत्व महत्व के स्थलों सहित	ग्राम का नाम
				वन	सावनों से सिंचित	गैर सिंचित	खेती के लिये उपलब्ध बन्जर (गोचर और बागगाहों सहित)	खेती के लिये अनुपलब्ध	Remarks including any place of religious, historical or archaeological interest	
Approach to village	Nearest town and distance (in kms)	Power Supply	Staple food	Forest	Irrigated by source	Unirrigated	Culturable waste (including gauchar and groves)	Area not available for cultivation		Name of Village
11	12	13	14	15	16	17	18	19	20	2
KR	Sanawad(18)	..	Wheat, Jowar	..	63.22W	204.04	15.80	10.75	..	Lalya Khedi
KR	Sanawad (8)	..	Wheat, Jowar	32.38	251.40W	358.06	80.58	74.33	T(1), M(1)	Dhasgaon
KR	Sanawad (9)	..	Wheat, Jowar	..	177.68W	173.28	22.01	15.90	M(2)	Bhan Barad
KR	Sanawad (8)	..	Wheat, Jowar	..	110 67W, 21 55R	231.63	54.27	32.96	..	Bodgaon
..	..	..	..	..	Uninhabited	..	..	..	..	Ratanpura
..	..	..	..	..	Uninhabited	..	..	.	..	Bhokar
..	..	..	..	..	Uninhabited	..	..	..	..	Bavani
KR	Sanawad (4)	EAg	Wheat, Rice	..	1.88W, 3.29R	234.83	34.56	31.85	..	Ghosala
..	..	..	..	..	Uninhabited	..	..	..	..	Gawalpura
PR	Sanawad (5)	EAg, ED	Wheat, Jowar	..	18.40W, 164.30R	401.91	120.38	47.88	M(5), T(1)	Baswan
KR	Sanawad (6)	..	Wheat, Jowar	..	110.24W, 4 01R	168 91	24.81	20.40	..	Bamangaon
..	..	..	..	..	Uninhabited	..	..	..	..	Bhapalpura
..	..	..	..	..	Uninhabited	..	..	..	..	Rukhedi
KR	Sanawad (5)	EAg, ED	Wheat, Jowar	..	10.00W, 428.24R	605.48	87.52	72.01	N(3), N(5)	Dhakalgaon
..	..	..	..	..	Uninhabited	..	..	..	..	Rampura urf Dudhawa
PR	Sanawad (2)	EAg, ED	Wheat, Jowar	20.84	52.70W	150.92	40.90	17.50	..	Rupkheda
..	..	..	..	..	Uninhabited	..	..	..	..	Sanawad
PR	Sanawad (3)	EAg	Wheat, Jowhr	..	51.08W	51.97	5.81	8.24	..	Khangaon
KR	Sanawad (4)	EAg	Wheat, Jowar	235.77	52.36W	223.67	43.44	7.74	..	Khudgaon
PR	Sanawad (3)	EAg	Wheat, Jowar	22.47	42.94W	113.12	20.58	14.50	..	Khedi

स्थानीय कोड नम्बर	ग्राम का नाम	ग्राम का कुल क्षेत्रफल (हेक्टेयर में)	कुल जनसंख्या एवं परिवारों की संख्या	उपलब्ध जन-सुविधाएं (यदि ग्राम में सुविधाएं उपलब्ध नहीं है तो कालम में (–) डैश लगाया गया है और उसके बाद ही कोष्ठक में ग्राम से जितनी दूरी पर सुविधाएं उपलब्ध है मोटे तौर पर वह दूरी इस प्रकार दर्ज की गई है –5 कि.मी., 5–10 कि.मी. या 10+कि.मी. Amenities available (if not available within the village, a dash (–) is shown in the column and next to it in brackets, the distance in broad ranges viz –5kms, 5–10kms and 10+kms of the nearest place where the facility is available is given).						
				शैक्षणिक	चिकित्सा	पीने का पानी	डाक और तार	बाजार/हाट का दिन/के दिन यदि कोई हो	संचार व्यवस्था (बस स्टाप रेलवे-स्टेशन, जल-मार्ग)
Location code number	Name of Village	Total area of the village (in hectares)	Total population and number of households	Education	Medical	Drinking water (Potable)	Post and Telegraph	Day or days of the market/ hat, if any	Communications (Bus-stop, railway station water way)
1	2	3	4	5	6	7	8	9	10
301	जूना पानी	418.38	31/(54)	P(1)	–(5–10)	W	–(5–10)	–(5–10)	–(5–10)
302	सिंगार चोरी	77.33	..	..	वीरान	..	..	..	..
303	चिड़मोड़	466.04	1,142(180)	P(1)	–(5–10)	W	–(5–10)	–(5–10)	–(5–10)
304	राजपुरा	228.83	178(28)	P(1)	–(5–10)	W	–(5–10)	–(5–10)	–(5–10)
305	अंजरुद	231.78	1,019(180)	P(1)	–(5–10)	W	–(5–10)	–(5–10)	–(5–10)
306	भोकरिया	211.44	41(8)	–(–5)	–(5–10)	W	–(5–10)	–(5–10)	–(5–10)
307	कपासी	347.11	64(11)	–(–5)	–(5–10)	W	–(5–10)	–(5–10)	–(5–10)
308	खंगवाड़ा	445.09	1,495(258)	P(1), M(1)	–(5–10)	W	–(5–10)	–(5–10)	–(5–10)
309	नयापुरा	344.04	68(12)	–(–5)	–(–5)	W	–(–5)	–(–5)	–(–5)
310	बमनपुरी	447.16	44(10)	–(5–10)	–(5–10)	W	–(5–10)	–(5–10)	–(5–10)
311	कालापाठा	806.61	128(28)	–(–5)	–(–5)	W	–(–5)	–(5–10)	–(–5)
312	चैनपुरा	1,295.35	440(58)	P(1)	–(5–10)	W	–(5–10)	–(5–10)	–(5–10)
313	गवलनपाटी	48.88	181(25)	P(1)	–(5–10)	W	–(5–10)	–(5–10)	–(5–10)
314	मधुपुरा	177.62	..	..	वीरान	..	..	..	..
315	कुण्डि	157.76	287(46)	P(1)	–(5–10)	W	–(5–10)	–(5–10)	–(–5)
316	तरानिया	37.47	119(18)	–(–5)	–(10+)	R	–(10+)	–(–5)	BS
317	मोहिदा	207.48	10(2)	–(–5)	–(10+)	W	–(10+)	–(–5)	–(5–10)
318	सातखेड़ा	135.09	..	..	वीरान	..	..	..	..
319	कोठावा	1,028.93	80(17)	P(1)	–(5–10)	R	–(5–10)	–(5–10)	–(5–10)
320	जुलवानिया	198.05	700(102)	P(1)	–(5–10)	W	–(5–10)	–(5–10)	–(5–10)

Amenities and Land use **Barwaha Tahsil**

ग्राम तक पहुँचने का मार्ग	निकटतम नगर एवं उसकी दूरी (कि.मी. में)	बिजली की सुविधा	मुख्य खाद्यान्न	भूमि उपयोग (अवर्गीत भूमि उपयोग की विभिन्न किस्मों के क्षेत्र हेक्टेयर में निकटतम दशमलव के दो स्थानों तक) Land use (i.e. area under different types of Land use in hectares rounded up to 2 decimal places)					टिप्पणी धार्मिक, ऐतिहासिक अथवा पुरातत्व महत्व के स्थलों सहित	ग्राम का नाम
				वन	साधनों से सिंचित	गैर सिंचित	खेती के लिये उपलब्ध बन्जर (गोचर और बारामाहों सहित)	खेती के लिये अनुपलब्ध		
Approach to village	Nearest town and distance (in kms)	Power Supply	Staple food	Forest	Irrigated by source	Unirrigated	Culturable waste (including gauchar and groves)	Area not available for cultivation	Remarks including any place of religious, historical or archaeological interest	Name of Village
11	12	13	14	15	16	17	18	19	20	2
PR	Sanawad (5)	EAg	Wheat, Jowar	62.30	94.29W	199.01	58.49	4.29	..	Junapani
..	..	..	..	..	Uninhabited	..	.	..	..	Singar Chori
KR	Sanawad (6)	EAg, ED	Wheat, Jowar	..	92.69W	239.27	108.87	25.21	N(1)	Chitramod
KR	Sanawad (6)	..	Wheat, Jowar	7.90	78.74W	95.25	41.44	5.50	..	Rajpura
KR	Sanawad (9)	..	Wheat, Jowar	..	63.04W, 1.49O	144 62	41.67	10.96	N(1) Temple	Anjrud
KR	Sanawad(10)	EAg	Wheat, Jowar	..	32.27W	124.17	49.30	5.70	..	Bhokariya
KR	Sanawad(12)	EAg	Wheat, Jowar	139.86	69.66W	99.61	32.41	5.57	..	Kapasi
KR	Sanawad(12)	EAg, ED	Wheatr, Jowar	..	168.76W	201.93	60.76	13.64	T(1),M(1)	Khangwada
KR	Barwaha(21)	..	Jowar, Maize	226.86	2.95W	75.19	3.35	35.69	..	Nayapura
KR	Barwaha(24)	..	Jowar, Wheat	428.98	..	12.84	1.39	3.95	..	Bamanpuri
KR	Barwaha(25)	..	Wheat, Jowar	729.88	4.55W, 14.00R	52.02	1.07	5.09	..	Kalapatha
KR	Barwaha(44)	..	Wheat, Jowar	1188.47	0.05W	87.91	7.27	11.65	..	Chainpura
KR	Barwaha(45)	..	Wheat, Jowar	..	7.01W	14.12	13.54	14.21	..	Gawlanpati
..	..	..	..	..	Uninhabited	..	..	..	..	Madhupura
KR	Barwaha(30)	..	Jowar, Wheat	..	5.96W	79.99	63.28	8.53	..	Kundi
KR	Barwaha(35)	..	Jowar, Wheat	..	..	29.05	3.78	4.64	..	Taraniya
KR	Barwaha(35)	..	Jowar, Wheat	32.95	0.41W	113.12	52.52	8.48	..	Mohida
..	..	..	..	..	Uninhabited	..	..	..	..	Satkheda
KR	Barwaha (8)	..	Jowar, Wheat	865.34	...	18.73	14.30	130.56	..	Kothawan
KR	Sanawad(26)	..	Jowar, Wheat	..	40.00W	34.40	97.87	25.78	..	Julwaniya

स्थानीय कोड नम्बर	ग्राम का नाम	ग्राम का कुल क्षेत्रफल (हेक्टेयर में)	कुल जनसंख्या एवं परिवारों की संख्या	उपलब्ध जन-सुविधाएं (यदि ग्राम में सुविधाएं उपलब्ध नहीं है तो कालम में (–) डैश लगाया गया है और उसके बाद ही कोष्ठक में ग्राम से जितना दूरी पर सुविधाएं उपलब्ध है मोटे तौर पर वह दूरी इस प्रकार दर्शाई गई है –5 कि.मी., 5–10 कि.मी. या 10+कि.मी. Amenities available (if not available within the village, a dash (–) is shown in the column and next to it in brackets, the distance in broad ranges viz –5kms, 5–10kms and 10+kms of the nearest place where the facility is available is given).						
				शैक्षणिक	चिकित्सा	पीने का पानी	डाक और तार	बाजार/हाट का दिन/ के दिन यदि कोई हो	संचार व्यवस्था (बस स्टाप रेलवे-स्टेशन, जल-मार्ग)
Location code number	Name of Village	Total area of the village (in hectares)	Total population and number of households	Education	Medical	Drinking water (Potable)	Post and Telegraph	Day or days of the market/ hat, if any	Communications (Bus-stop, railway station, water way)
1	2	3	4	5	6	7	8	9	10
321	बलखेड़	202.34	641(82)	P(1)	–(5–10)	W	–(5–10)	–(5–10)	–(5–10)
322	अतरसुम्बा	901.00	1,584(179)	P(1)	–(5–10)	W	–(5–10)	–(5–10)	–(5–10)
323	पिपरी खेड़ा	346.16	745(89)	–(5–10)	–(5–10)	W	–(5–10)	–(5–10)	–(5–10)
	योग	122,739.33	153,269 (24,767)	P (208) M (34) PUC (6)	D(2) H(8) PHC(1) MH (2) SMP (3)				

Amenities and Land use — Barwaha Tahsil

ग्राम तक पहुँचने का मार्ग	निकटतम नगर एवं उसकी दूरी (कि.मी. में)	बिजली की सुविधा	मुख्य खाद्यान्न	भूमि उपयोग (अर्थात भूमि उपयोग की विभिन्न किस्मों के क्षेत्र हेक्टयर में निकटतम दशमलव के दो स्थानों तक) Land use (i.e. area under different types of Land use in hectares rounded up to 2 decimal places)					टिप्पणी धार्मिक, ऐतिहासिक अथवा पुरातत्व महत्व के स्थलों सहित	ग्राम का नाम
				वन	साधनों से सिंचित	गैर सिंचित	खेती के लिये उपलब्ध बंजर (गोचर और बागीचों सहित)	खेती के लिये अनुपलब्ध		
Approach to village	Nearest town and distance (in kms)	Power Supply	Staple food	Forest	Irrigated by source	Unirrigated	Culturable waste (including gauchar and groves)	Area not available for cultivation	Remarks including any place of religious, historical or archaeological interest	Name of Village
11	12	13	14	15	16	17	18	19	20	2
KR	Sanawad(25)	..	Jowar, Wheat	..	40.10W	29.32	92.52	40.40	..	Bal Khed
KR	Sanawad(27)	..	Jowar, Wheat	..	213.20W	155.74	491.03	41.03	..	Atarsumba
KR	Sanawad(24)	..	Wheat, Jowar	..	80.92W	210.10	4.45	50.69	..	Pipari Kheda
				22,304.53	13,555 58	49,044.60	13,453.18	9,339.08	N(215) M(82) C(13) T(28)	Total

स्थानीय कोड नम्बर	ग्राम का नाम	ग्राम का कुल क्षेत्रफल (हेक्टेयर में)	कुल जनसंख्या एवं परिवारों की संख्या	उपलब्ध जन-सुविधाएं (यदि ग्राम में सुविधाएं उपलब्ध नहीं है तो कालम में (–) डैश लगाया गया है और उसके बाद ही कोष्ठक में ग्राम से जितनी दूरी पर सुविधाएं उपलब्ध है मोटे तौर पर वह दूरी इस प्रकार दर्ज की गई है –5 कि.मी.,5–10 कि.मी. या 10+कि.मी. Amenities available (if not available within the village, a dash (–) is shown in the column and next to it in brackets, the distance in broad ranges viz –5kms. 5–10kms and 10+kms of the nearest place where the facility is available is given).						
				शैक्षणिक	चिकित्सा	पीने का पानी	डाक और तार	बाजार/हाट का दिन/ के दिन यदि कोई हो	संचार व्यवस्था (बस स्टाप रेलवे-स्टेशन, जल-मार्ग)
Location code number	Name of Village	Total area of the village (in hectares)	Total population and number of households	Education	Medical	Drinking water (Potable)	Post and Telegraph	Day or days of the market/ hat, if any	Communications (Bus-stop, railway station, water way)
1	2	3	4	5	6	7	8	9	10
1	बाकानेर	595.00	431(74)	P(1)	–(–5)	W	–(–5)	–(–5)	BS
2	कुसुंदा	225.00	562(97)	P(1)	–(–5)	W	–(–5)	–(–5)	–(–5)
3	भवन तलाई	229.00	279(42)	–(–5)	–(5–10)	W	–(5–10)	–(5–10)	–(–5)
4	हेला बावर	238.00	122(23)	–(–5)	–(5–10)	W	–(5–10)	–(5–10)	–(–5)
5	बड़ा भेड़ल्या	100.00	193(35)	–(–5)	–(5–10)	W	–(5–10)	–(5–10)	–(5–10)
6	छोटा भेड़ल्या	76.00	198(32)	–(–5)	–(5–10)	W	–(5–10)	–(5–10)	–(5–10)
7	नीमगढ़	498.00	115(22)	–(–5)	–(5–10)	W	–(5–10)	–(5–10)	–(5–10)
8	काकड़दा	243.00	995(148)	P(1),M(1)	–(–5)	W	–(–5)	–(–5)	BS
9	मेलखेड़ी	315.00	384(66)	P(1)	–(–5)	W	–(–5)	–(–5)	–(–5)
10	मझी	389.00	714(112)	P(1)	–(–5)	W	–(–5)	–(–5)	–(–5)
11	हिंडोला गुवाड़ी	1,273.00	174(33)	–(5–10)	–(5–10)	W,HP	–(5–10)	–(5–10)	–(5–10)
12	रावड़घाटी	2,208.00	89(16)	–(–5)	–(–5)	W,N	–(5–10)	–(5–10)	–(5–10)
13	टेमरिया	165.00	327(62)	P(1)	–(–5)	W,C	–(5–10)	–(5–10)	–(5–10)
14	सेल	378.00	659(115)	P(1)	–(–5)	W,C	–(5–10)	–(5–10)	–(5–10)
15	मोहिदा	315.00	602(89)	P(1)	–(–5)	W,HP,C	–(5–10)	–(5–10)	–(–5)
16	मनावर	186.00	226(33)	–(–5)	–(–5)	W,C	–(5–10)	–(5–10)	–(5–10)
17	आशापुर	1,268.00	2,483(384)	P(1),M)	PHC(1)	W	–(5–10)	–(5–10)	–(5–10)
18	काछीकुवा	346.00	..	..	वीरान	..	..	..	..
19	सालीपुरा	1,355.00	187(26)	–(5–10)	–(5–10)	W	–(5–10)	–(5–10)	–(5–10)
20	टेकवां	609.37	788(141)	P(1)	–(–5)	W	–(–5)	–(–5)	–(–5)

Amenities and Land use **Maheshwar Tahsil**

ग्राम तक पहुँचने का मार्ग	निकटतम नगर एवं उसकी दूरी (कि.मी. में)	बिजली की सुविधा	मुख्य खाद्यान्न	भूमि उपयोग (अर्थात भूमि उपयोग की विभिन्न किस्मों के क्षेत्र हेक्टयर में निकटतम दशमलव के दो स्थानों तक) Land use (i.e. area under different types of Land use in hectares rounded up to 2 decimal places)					टिप्पणी धार्मिक, ऐतिहासिक अथवा पुरातत्व महत्व के स्थलों सहित	ग्राम का नाम
				वन	साधनों से सिंचित	बंद सिंचित	खेती के लिये उपलब्ध बन्जर (गोचर और चारागाहों सहित)	खेती के लिये अनुपलब्ध		
Approach to village	Nearest town and distance (in kms)	Power Supply	Staple food	Forest	Irrigated by source	Unirrigated	Culturable waste (including gauchar and groves)	Area not available for cultivation	Remarks including any place of religious, historical or archaeological interest	Name of Village
11	12	13	14	15	16	17	18	19	20	2
PR	Dhamnod (19)	..	Jowar, Maize	351.00	4.00W	138.00	13.00	89.00	..	Bakaner
KR	Dhamnod (18)	EAg	Wheat, Maize	15.00	16.00W	131.00	6.00	57.00	..	Kusumbhya
KR	Dhamnod (20)	..	Jowar, Maize	147.00	1.00R	65.00	4.00	12.00	..	Bhawan Talai
KR	Dhamnod (22)	..	Jowar, Maize	193.00	1.00R	37.00	..	7.00	..	Helababar
KR	Dhamnod (20)	..	Jowar, Maize	41.00	12.00W	34.00	2.00	11.00	..	Bada Bhedaiya
KR	Dhamnod (21)	..	Wheat, Maize	27.00	4.00W	38.00	1.00	6.00	..	Chhota Bhadaiya
KR	Dhamnod (20)	..	Jowar, Maize	457.00	1.00W	30.00	..	10.00	..	Neemgarh
PR	Dhamnod (15)	..	Wheat, Jowar	..	38.00W 7.00R	124.00	6.00	68.00	N(3)	Kakarda
KR	Dhamnod (17)	..	Wheat, Jowar	67.00	12.00W	138.00	9.00	89.00	..	Melkhedi
KR	Dhamnod (19)	..	Maize, Wheat	22.00	48.00W	266.00	30.00	23.00	..	Maksi
KR	Dhamnod (8)	..	Jowar, Maize	1,189.00	..	35.00	18.00	31.00	..	Hindola Guwadi
KR	Maheshwar(18)	..	Jowar, Maize	2,031.00	2.00W	41.00	11.00	123.00	..	Rabadghati
KR	Maheshwar(16)	..	Jowar, Maize	51.00	18.00W	70.00	4.00	22.00	..	emariya
KR	Maheshwar(13)	EAg	Jowar, Maize	48.00	30.00W	185.00	40.00	75.00	..	Sel
KR	Maheshwar(16)	..	Jowar, Maize	..	20.00W	190.00	7.00	98.00	..	Mohida
KR	Maheshwar(16)	..	Jowar, Maize	..	14.00W	103.00	22.00	47.00	..	Manawar
KR	Maheshwar(16)	ED,EAg	Jowar, Maize	..	272.00W	671.00	101.00	224.00	Temple	Ashapur
..	..	..	..	..		Uninhabited		..	..	Kachhi Kuwa
KR	Mandleshwar(16)	..	Jowar, Maize	1,277.97	..	58.69	2.86	15.48	..	Salipura
KR	Mandleshwar(14)	EAg	Jowar, Maize	..	88.20W	185.68	62.96	272.53	..	Tekwa

स्थानीय कोड नम्बर	ग्राम का नाम	ग्राम का कुल क्षेत्रफल (हेक्टेयर में)	कुल जनसंख्या एवं परिवारों की संख्या	उपलब्ध जन-सुविधाएं (यदि ग्राम में सुविधाएं उपलब्ध नहीं है तो कालम में (–) डैश लगाया गया है और इसके बाद ही कोष्ठक में ग्राम से जितनी दूरी पर सुविधाएं उपलब्ध है मोटे तौर पर वह दूरी इस प्रकार दर्ज की गई है –5 कि.मी., 5–10 कि.मी. या 10+कि.मी. Amenities available (if not available within the village, a dash (–) is shown in the column and next to it in brackets, the distance in broad ranges viz –5kms, 5–10kms and 10+kms of the nearest place where the facility is available is given).						
				शैक्षणिक	चिकित्सा	पीने का पानी	डाक और तार	बाजार/हाट का दिन/के दिन यदि कोई हो	संचार व्यवस्था (बस स्टाप रेलवे-स्टेशन, जल-मार्ग)
Location code number	Name of Village	Total area of the village (in hectares)	Total population and number of households	Education	Medical	Drinking water (Potable)	Post and Telegraph	Day or days of the market/ hat, if any	Communications (Bus-stop, railway station, water way)
1	2	3	4	5	6	7	8	9	10
21	गूजर मोहना	461.52	1,334(176)	P(1)	–(–5)	W	–(–5)	–(–5)	–(–5)
22	बड़वेल	1,016 96	1,519(220)	P(1),M(1)	–(5–10)	W	–(–5)	–(–5)	BS
23	सिरस्या	274.03	718(102)	P(1)	–(–5)	W	–(–5)	–(–5)	BS
24	बबलाई	336.27	986(160)	P(1),M(1), PUC(1)	H(1) SMP(1)	W,T	PO	Wednesday	BS
25	उरवाय	234.00	510(77)	P(1)	–(–5)	W	–(–5)	–(–5)	–(–5)
26	पीपल्या (खालसा)	299.00	..	..	वीरान	..	..	..	..
27	समसपुरा	349.00	647(106)	P(1)	–(–5)	W,C	–(5–10)	–(–5)	–(5–10)
28	मोहना	838.00	1,679(255)	P(1),M(1)	–(–5)	W,C	–(10+)	–(–5)	–(10+)
29	कान्या खेड़ी	161.00	..	..	वीरान	..	..	..	..
30	शरीफपुरा	112.00	..	..	वीरान	..	..	..	..
31	बरड़िया	207.00	93(13)	–(–5)	–(5–10)	W	PO	–(5–10)	BS
32	कांकरिया	452.38	545(80)	P(1)	–(5–10)	W	–(5–10)	–(5–10)	–(5–10)
33	कोली खेड़ा	427.31	..	..	वीरान	..	..	..	..
34	करोली	434.56	1,019(163)	P(1)	–(5–10)	W	–(5–10)	–(5–10)	–(5–10)
35	अजीतपुरा	148.10	..	..	वीरान	..	..	..	..
36	मिर्जापुर	333.70	487(75)	P(1)	–(5–10)	W	–(5–10)	–(5–10)	–(5–10)
37	बड़वी	359.38	462(67)	P(1)	–(5–10)	R	–(5–10)	–(5–10)	BS
38	इटावदी	530.16	1,789(281)	P(1),M(1)	–(–5)	W,R	–(–5)	–(5–10)	BS
39	समस्तपुर	213.00	1(1)	–(–5)	–(–5)	W	–(–5)	–(–5)	–(–5)
40	खराडी	376.00	843(136)	–(–5)	–(–5)	W,HP	–(–5)	–(–5)	BS

Amenities and Land use — Maheshwar Tahsil

ग्राम तक पहुँचने का मार्ग	निकटतम नगर एवं उसकी दूरी (कि.मी. में)	बिजली की सुविधा	मुख्य खाद्यान्न	भूमि उपयोग (अर्थात भूमि उपयोग की विभिन्न किस्मों के क्षेत्र हेक्टेयर में निकटतम दशमलव के दो स्थानों तक) Land use (i.e. area under different types of Land use in hectares rounded up to 2 decimal places)					टिप्पणी धार्मिक, ऐतिहासिक अथवा पुरातत्व महत्व के स्थलों सहित	ग्राम का नाम
				वन	साधनों से सिंचित	गैर सिंचित	खेती के लिये उपलब्ध बन्जर (गोचर और बारागाहों सहित)	खेती के लिये अनुपलब्ध	Remarks including any place of religious, historical or archaeological interest	
Approach to village	Nearest town and distance (in kms)	Power Supply	Staple food	Forest	Irrigated by source	Unirrigated	Culturable waste (including gauchar and groves)	Area not available for cultivation		Name of Village
11	12	13	14	15	16	17	18	19	20	2
PR	Mandleshwar(13)	EAg	Jowar, Maize	..	36.94W	322.30	28.64	73.64	..	Gujar Mohna
KR	Mandleshwar(13)	ED	Wheat, Maize	554.16	72.62W	314.38	47.87	27.93	N(2),M(19) T(2),	Badwel
PR	Mandleshwar(13)	..	Jowar, Maize	3.36	15.90GC 20.00O	175.51	26.96	32.30	..	Sirsya
PR	Mandleshwar(11)	EA	Wheat, Maize	20.61	35.11W	163.65	38.17	78.73	..	Bablai
KR	Maheshwar(16)	EAg,EA	Jowar, Maize	..	41.00W	160.00	25.00	8.00	M(2),T(1)	Urway
..	..	..	..	..	Uninhabited		..	..	..	Pipalya (Khalsa)
KR	Maheshwar(10)	EAg,ED	Jowar, Wheat	25.00	62.00W	154.00	55.00	53.00	M(3),T(2)	Samaspura
KR	Maheshwar(11)	EAg,EA	Maize, Wheat	146.00	143.00	347.00	92.00	110.00	M(3)	Mohna
..	..	..	..	..	Uninhabited		..	..	..	Kanya Khedi
..	..	..	..	..	Uninhabited		..	..	..	Sharikpura
PR	Maheshwar (8)	EAg,ED	Jowar, Wheat	..	17.00W	107.00	17.00	66.00	..	Bardiya
KR	Maheshwar (3)	EAg	Wheat, Jowar	..	50.15W	211.20	81.03	110.00	..	Kankariya
..	..	..	..	..	Uninhabited		..	..	..	Kolikheda
KR	Maheshwar (7)	EAg,ED	Wheat, Jowar	..	78.80W	215.59	37.95	102.22	T(1),M(2)	Karoli
..	..	..	..	..	Uninhabited		..	..	..	Ajitpura
KR	Maheshwar (7)	EAg	Wheat, Jowar	..	59.37W	156.20	36.38	81.75	M(1),	Mirzapur
PR	Maheshwar (5)	EAg,ED	Wheat, Maize	..	32.57W	218.50	14.28	94.03	..	Badwi
PR	Maheshwar (7)	EAg,ED	Wheat, Jowar	..	81.35W	324.00	67.60	57.21	M(1),T(5)	Itawali
KR	Maheshwar (5)	..	Wheat, Jowar	..	4.00W	169.00	21.00	19.00	..	Samastpur
PR	Maheshwar (4)	EAg,ED	Wheat, Rice	..	90.00W	210.00	29.00	47.00	..	Kharadi

स्थानीय कोड नम्बर	ग्राम का नाम	ग्राम का कुल क्षेत्रफल (हेक्टेयर में)	कुल जनसंख्या एवं परिवारों की संख्या	उपलब्ध जन-सुविधाएं (यदि ग्राम में सुविधाएं उपलब्ध नहीं है तो कालम में (–) डैश लगाया गया है और उसके बाद ही कोष्ठक में ग्राम से जितना दूरी पर सुविधाएं उपलब्ध है मोटे तौर पर वह दूरी इस प्रकार वर्ग की गई है –5 कि.मी.,5–10 कि.मी. या 10+कि.मी. Amenities available (if not available within the village, a dash (–) is shown in the column and next to it in brackets, the distance in broad ranges viz –5kms, 5–10kms and 10+kms of the nearest place where the facility is available is given).						
				शैक्षणिक	चिकित्सा	पीने का पानी	डाक और तार	बाजार/हाट का दिन/के दिन यदि कोई हो	संचार व्यवस्था (बस स्टाप रेलवे-स्टेशन, जल-मार्ग)
Location code number	Name of Village	Total area of the village (in hectares)	Total population and number of households	Education	Medical	Drinking water (Potable)	Post and Telegraph	Day or days of the market/ hat, if any	Communications (Bus-stop, railway station, water way)
1	2	3	4	5	6	7	8	9	10
41	झोरनी	257.00	.	..	वीरान	..	..	..	..
42	मातंदा	243.00	207(36)	P(1)	–(–5)	W,HP	–(–5)	–(–5)	BS
43	गंगापुरा	115.00	11(2)	–(–5)	–(–5)	W	–(–5)	–(5–10)	BS
44	सेमल्दा	242.00	252(39)	–(–5)	–(5–10)	R	–(–5)	–(5–10)	–(–5)
45	जलकोटा	425.00	933(146)	P(1)	–(5–10)	R	–(–5)	–(5–10)	–(–5)
46	जलकोटी	626.00	405(62)	P(1)	–(–5)	R	–(–5)	–(–5)	–(–5)
47	लिम्बाडित	638.00	..	..	वीरान	..	..	..	..
48	महेतवाड़ा	189.86	1,436(233)	P(1),M(1)	PHC(1)	W	PO	–(5–10)	BS
49	बड़ा	939.41	691(108)	P(1)	–(–5)	W	–(–5)	–(–5)	–(–5)
50	चक महेतबाड़ा	4.93	..	..	वीरान	..	..	..	..
51	मातमूर	582.50	1,137(174)	P(1)	–(–5)	W	–(–5)	–(5–10)	–(5–10)
52	चक मातमूर	7.49	63(9)	P(1)	–(5–10)	W	–(–5)	–(5–10)	–(5–10)
53	गावला	716.08	71(15)	–(–5)	–(–5)	N,W	–(–5)	–(5–10)	–(5–10)
54	खारिया	723.00	292(47)	P(1)	–(–5)	W	–(–5)	–(–5)	–(–5)
55	केरिया खेड़ी	631.00	443(65)	P(1)	–(–5)	W	–(–5)	–(–5)	–(–5)
56	बाग केरिया खेड़ी	110.00	8(2)	–(–5)	–(–5)	W	–(–5)	–(–5)	–(–5)
57	राजपुरा	219.00	9(2)	–(–5)	–(–5)	W	–(–5)	–(–5)	–(–5)
58	ईशकपुरा	267.00	..	..	वीरान	..	..	..	..
59	टुल्या	165.00	9(2)	–(–5)	–(–5)	W	–(–5)	–(–5)	–(–5)
60	लाड़वी	416.00	465(68)	P(1)	–(–5)	W,R	–(–5)	–(–5)	BS

Amenities and Land use — Maheshwar Tahsil

ग्राम तक पहुँचने का मार्ग	निकटतम नगर एवं उसकी दूरी (कि.मी. में)	बिजली की सुविधा	मुख्य खाद्यान्न	भूमि उपयोग (अर्थात भूमि उपयोग की विभिन्न किस्मों के क्षेत्र हेक्टयर में निकटतम दशमलव के दो स्थानों तक) Land use (i.e. area under different types of Land use in hectares rounded up to 2 decimal places)					टिप्पणी धार्मिक, ऐतिहासिक अथवा पुरातत्व महत्व के स्थलों सहित	ग्राम का नाम
				वन	साधनों से सिंचित	गैर सिंचित	खेती के लिये उपलब्ध बन्जर (गोचर और चारागाहों सहित)	खेती के लिये अनुपलब्ध	Remarks including any place of religious, historical or archaeological interest	Name of Village
Approach to village	Nearest town and distance (in kms)	Power Supply	Staple food	Forest	Irrigated by source	Unirrigated	Culturable waste (including gauchar and groves)	Area not available for cultivation		
11	12	13	14	15	16	17	18	19	20	1
..	..	..	..	..	Uninhabited		..	..	..	Jhirwi
PR	Maheshwar(4)	EAg	Wheat, Rice	..	32.00W	171.00	16.00	24.00	..	Matanda
PR	Maheshwar(4)	..	Wheat, Rice	..	21.00W	79.00	13.00	2.00	..	Gangapura
KR	Dhamnod (6)	EAg,ED	Wheat. Rice	..	2.00W	202.00	13.00	25.00	..	Semalda
KR	Dhamnod (6)	EAg,ED	Wheat, Rice	..	2.00W	221.00	..	202.00	..	Jalkota
KR	Maheshwar(4)	EAg	Wheat, Rice	..	2 00W 3.00R	182 00	51.00	388 00	..	Jalkoti
..	..	..	..	...	Uninhabited		..	..	..	Limbadit
PR	Maheshwar(7)	EAg,ED	Jowar, Maize	..	55.58W	80.45	11.32	42.51	T(3),M(12) N(3)	Mahetwada
KR	Maheshwar(7)	EAg ED	Jowar, Maize	..	159 51W	196.25	289 23	294 42	M(1)	Bada
..		..	..	..	Uninhabited		..	..	..	Chak Mahetwada
KR	Maheshwar(5)	EAg ED	Jowar, Maize	..	136.21W	190.23	116.94	139.12	M(2),C(1)	Matmoor
KR	Maheshwar(5)	EAg,ED	Jowar, Maize	..	5.60W	1.66	0.23	..	..	Chak Matmoor
KR	Maheshwar(5)	EAg	Jowar, Maize	..	114 46W	265.94	168.74	166.94	..	Gawala
KR	Maheshwar(3)	EAg	Wheat, Rice	..	58.00W	267.00	135 00	263.00	..	Khariya
KR	Maheshwar(2)	EAg	Wheat, Rice	..	80.00W	232.00	158.00	161.00	..	Keriya Khedi
KR	Maheshwar(2)	EAg	Wheat, Rice	..	24.00W	77.00	7.00	2.00	..	Bag Keriya Khedi
PR	Maheshwar(2)	EAg	Wheat, Rice	..	71.00W	92.00	28.00	28.00	..	Rajpura
..	..	..	..	..	Uninhabited		..	..	..	Ishakpura
KR	Maheshwar(2)	..	Wheat, Rice	..	15.00W	56.00	54.00	40.00	..	Tulya
PR	Mandleshwar(3)	EAg,ED	Wheat, Rice	.	31.00W	121.00	105.00	159 00	Temple	Ladawi

स्थानीय कोड नम्बर	ग्राम का नाम	ग्राम का कुल क्षेत्रफल (हेक्टेयर में)	कुल जनसंख्या एवं परिवारों की संख्या	उपलब्ध जन-सुविधाएं (यदि ग्राम में सुविधाएं उपलब्ध नहीं है तो कालम में (–) डैश लगाया गया है और इसके बाद ही कोष्ठक में ग्राम से जितनी दूरी पर सुविधाएं उपलब्ध है मोटे तौर पर वह दूरी इस प्रकार दर्ज की गई है –5 कि.मी., 5–10 कि.मी. या 10+कि.मी. Amenities available (if not available within the village, a dash (–) is shown in the column and next to it in brackets, the distance in broad ranges viz –5kms. 5–10kms and 10+kms of the nearest place where the facility is available is given).						
				शैक्षणिक	चिकित्सा	पीने का पानी	डाक और तार	बाजार/हाट का दिन/के दिन यदि कोई हो	संचार व्यवस्था (बस स्टाप रेलवे-स्टेशन, जल-मार्ग)
Location code number	Name of Village	Total area of the village (in hectares)	Total population and number of households	Education	Medical	Drinking water (Potable)	Post and Telegraph	Day or days of the market/ hat, if any	Communications (Bus-stop, railway station, water way)
1	2	3	4	5	6	7	8	9	10
61	समराज	262.68	533(87)	P(1)	–(–5)	W	–(–5)	–(–5)	BS
62	आसूखेड़ी	374.83	244(70)	–(–5)	–(–5)	T	–(–5)	–(–5)	BS
63	हड़की	218.29	..	..	वीरान	..	..	..	..
64	मर्दान्या	278.25	2(1)	–(–5)	–(–5)	W	–(–5)	–(–5)	–(–5)
65	जलूद	566.40	444(73)	P(1)	–(–5)	R	–(–5)	–(–5)	–(–5)
66	नजरपुर	714.00	180(34)	P(1)	–(5–10)	W	–(–5)	–(5–10)	–(–5)
67	ढापला	210.00	127(18)	–(–5)	–(5–10)	W	–(–5)	–(5–10)	–(5–10)
68	सांगवी	654.00	426(70)	P(1)	–(5–10)	W	–(–5)	–(5–10)	–(–5)
69	मलक्षा खेड़ी	396.00	151(25)	–(–5)	–(5–10)	W	–(–5)	–(5–10)	–(–5)
70	ठनगांव	1,003.00	1,908(337)	P(1), M(1)	–(–5)	W	PO	–(–5)	–(–5)
71	ककवाड़ा	423.88	192(30)	–(–5)	–(–5)	W	–(–5)	–(–5)	–(–5)
72	बड़दिया	325.44	546(88)	P(1)	–(–5)	W	–(–5)	–(–5)	–(–5)
73	चोली	1,877.13	3,220(517)	P(1), M(1)	D(1)	W	PO, Phone	Friday	BS
74	मोगांवा	532.42	1,085(180)	P(1) M(1)	–(–5)	W	–(–5)	–(–5)	BS
75	बेकल्या	872.00	348(77)	–(–5)	–(5–10)	W	–(5–10)	–(5–10)	–(5–10)
76	बासली कुंडया	1,092.00	348(53)	P(1)	–(5–10)	W	–(5–10)	–(5–10)	–(10+)
77	नवरंगपुरा	127.00	302(42)	P(1)	–(–5)	W	–(–5)	–(5–10)	–(10+)
78	आवल्या	241.00	427(72)	P(1)	–(–5)	W	–(–5)	–(–5)	–(–5)
79	बागदरा	822.00	495(75)	P(1)	–(–5)	W	–(–5)	–(5–10)	–(–5)
80	चिखली	212.00	271(46)	P(1)	–(–5)	W	–(–5)	–(–5)	–(10+)

Amenities and Land use — Maheshwar Tahsil

गाम तक पहुँचने का मार्ग	निकटतम नगर एवं उसकी दूरी (कि.मी में)	बिजली की सुविधा	मुख्य खाद्यान्न	भूमि उपयोग (अर्थात भूमि उपयोग की विभिन्न किस्मों के क्षेत्र हेक्टयर में निकटतम दशमलव के दो स्थानों तक) Land use (i.e. area under different types of Land use in hectares rounded up to 2 decimal places)					टिप्पणी धार्मिक, ऐतिहासिक अथवा पुरातत्व महत्व के स्थलों सहित	गाम का नाम
				वन	साधनों से सिंचित	गैर सिंचित	खेती के लिये उपलब्ध बन्जर (गोचर और चारागाहों सहित)	खेती के लिये अनुपलब्ध		
Approach to village	Nearest town and distance (in kms)	Power Supply	Staple food	Forest	Irrigated by source	Unirrigated	Culturable waste (including gauchar and groves)	Area not available for cultivation	Remarks including any place of religious, historical or archaeological interest	Name of Village
11	12	13	14	15	16	17	18	19	20	2
KR	Mandleshwar (4)	EA	Wheat, Jowar	..	26.26W	85.99	48.11	102.32	..	Samraj
PR	Mandleshwar (3)	EA	Wheat, Jowar	..	68.86W	192.60	63.44	49.93	N(5),M(12)	Asu Khedi
..	..	..	..	..	..	Uninhabited	..	..	..	Hadki
KR	Mandleshwar (4)	..	Wheat, Jowar	..	45.27W	140.78	70.25	21.95	..	Mardanya
PR	Mandleshwar (4)	EA	Wheat, Jowar	..	12.71W	291.90	30.35	231.44	N(7),M(12)	Jalood
KR	Mandleshwar (8)	EA	Maize, Jowar	198.00	15.00W	175.00	244.00	82.00	N(1)	Najarpur
PR	Mandleshwar (5)	EAg	Wheat, Jowar	..	8.00W	82.00	69.00	51.00	..	Dhapla
KR	Mandleshwar (7)	EAg	Wheat, Jowar	..	51.00W	327.00	71.00	205.00	..	Sangavi
KR	Mandleshwar (5)	EAg	Jowar, Maize	..	23 00W	152.00	95.00	126.00	..	Malksha Khedi
PR	Mandleshwar (3)	EA	Wheat, Jowar	..	296.00W	509.00	56.00	142.00	..	Thangaon
KR	Mandleshwar(12)	EAg	Jowar, Maize	56.36	16.60W	283.79	28.47	38.66	..	Kakwada
KR	Mandleshwar(12)	EAg	Wheat, Jowar	..	48.42W	223.20	27.34	26.48	..	Bardiya
PR	Mandleshwar (9)	EAg, EA	Wheat, Jowar	302.72	67.1 W	1,071.72	178.35	257.19	N(15),M(2)	Choli
KR	Mandleshwar(13)	EAg, EA	Wheat, Jowar	..	117.49W	293.46	65.30	56.17	M(4),T(5)	Mogawa
KR	Mandleshwar(19)	..	Jowar, Maize	777.00	4.00W	64.00	12.00	15.00	..	Bekalya
KR	Mandleshwar(20)	..	Jowar, Maize	976.00	6.00W	66.00	26.00	18.00	..	Vasli Kundya
KR	Mandleshwar(18)	..	Wheat, Jowar	..	6.00W	86.00	20.00	15.00	..	Navrangpura
KR	Mandleshwar(18)		Wheat, Jowar	12.00	31.00W	119.00	26.00	53.00	..	Awalya
PR	Mandleshwar(18)	..	Wheat, Jowar	440.00	36.00W	203.00	74.00	69.00	..	Bagdara
PR	Mandleshwar(15)	..	Wheat, Jowar	..	47.00W	120.00	44.00	31.00	..	Chikhali

स्थानीय कोड नम्बर	ग्राम का नाम	ग्राम का कुल क्षेत्रफल (हेक्टेयर में)	कुल जनसंख्या एवं परिवारों की संख्या	उपलब्ध जन-सुविधाएं (यदि ग्राम में सुविधाएं उपलब्ध नहीं है तो कालम में (–) डैश लगाया गया है और उसके बाद ही कोष्ठक में ग्राम से जितनी दूरी पर सुविधाएं उपलब्ध है मोटे तौर पर वह दूरी इस प्रकार वर्ग की गई है –5 कि.मी., 5–10 कि.मी. या 10+कि.मी. Amenities available (if not available within the village, a dash (–) is shown in the column and next to it in brackets, the distance in broad ranges viz –5kms. 5–10kms and 10+kms of the nearest place where the facility is available is given).						
Location code number	Name of Village	Total area of the village (in hectares)	Total population and number of households	शैक्षणिक Education	चिकित्सा Medical	पीने का पानी Drinking water (Potable)	डाक और तार Post and Telegraph	बाजार/हाट का दिन/ के दिन यदि कोई हो Day or days of the market/ hat, if any	संचार व्यवस्था (बस स्टाप रेलवे-स्टेशन, जल-मार्ग) Communications (Bus-stop, railway station, water way)
1	2	3	4	5	6	7	8	9	10
81	भकलाय	483.00	502(74)	P(1)	–(–5)	W	–(–5)	–(–5)	BS
82	सुल्या खेड़ी	264.00	..	..	वीरान	..	..	..	..
83	सोमा खेड़ी	253.00	1,762(275)	P(1)	D(1)	W	–(5–10)	–(–5)	–(10+)
84	गोरधनपुरा	360.00	234(59)	–(–5)	–(–5)	W	–(5–10)	–(5–10)	–(5–10)
85	झीरन्या	249.00	497(80)	P(1)	–(–5)	W	–(–5)	–(–5)	–(–5)
86	अहिल्यापुरा	296.00	35(6)	–(–5)	–(–5)	W	–(–5)	–(–5)	–(–5)
87	भाथन्या	603.00	302(40)	–(–5)	–(5–10)	W	–(5–10)	–(5–10)	–(–5)
88	गुलावड़	484.00	1,545(275)	P(1),M(1), PUC(1)	–(–5)	W	–(–5)	Saturday	BS
89	सुदरी	594.00	1,707(273)	P(1)	PHC(1)	W	–(–5)	–(–5)	BS
90	सांगरदा	155.00	..	..	वीरान	..	..	..	..
91	मन्दोरी	378.00	718(116)	P(1)	–(5–10)	W	–(5–10)	–(5–10)	–(5–10)
92	बिलाली	143.00	8(2)	–(–5)	–(–5)	W	–(–5)	–(–5)	–(–5)
93	बाग सोमाखेड़ी	20.00	..	..	वीरान	..	..	..	..
94	मोहद जिरात	16.00	..	..	वीरान	..	..	..	..
95	धन्नड़	118.00	12(2)	–(–5)	–(5–10)	W	–(–5)	–(5–10)	BS
96	मोहद	206.00	441(72)	P(1)	–(–5)	W	–(–5)	–(–5)	–(–5)
97	कवदिया	426.00	1,574(257)	P(1),M(1)	PHS(1)	W,R	–(5–10)	–(–5)	–(5–10)
98	पालदा	338.00	443(75)	–(–5)	–(–5)	W	–(–5)	–(5–10)	–(5–10)
99	कुन्डया	112.00	374(61)	–(–5)	–(–5)	W,R	–(–5)	–(5–10)	–(5–10)
100	बोरदा	88.00	87(15)	–(–5)	–(–5)	W	–(–5)	–(5–10)	–(5–10)

Amenities and Land use — Maheshwar Tahsil

ग्राम तक पहुँचने का मार्ग	निकटतम नगर एवं उसकी दूरी (कि.मी. में)	बिजली की सुविधा	मुख्य आहार	भूमि उपयोग (अर्थात भूमि उपयोग की विभिन्न किस्मों के क्षेत्र हेक्टयर में निकटतम दशमलव के दो स्थानों तक) Land use (i.e. area under different types of Land use in hectares rounded up to 2 decimal places)					टिप्पणी धार्मिक, ऐतिहासिक अथवा पुरातत्व महत्व के स्थलों सहित	ग्राम का नाम
				वन	साधनों से सिंचित	गैर सिंचित	खेती के लिये उपलब्ध बन्जर (गोचर और चारागाहों सहित)	खेती के लिये अनुपलब्ध	Remarks including any place of religious, historical or archaeological interest	
Approach to village	Nearest town and distance (in kms)	Power Supply	Staple food	Forest	Irrigated by source	Unirrigated	Culturable waste (including gauchar and groves)	Area not available for cultivation		Name of Village
11	12	13	14	15	16	17	18	19	20	2
PR	Mandleshwar(15)	..	Wheat, Jowar	148.00	5.00W	159.00	52.00	109.00	..	Bhaklay
..	..	..	..	..	..	Uninhabited		..	..	Sulya Khedi
PR	Mandleshwar(16)	EAg, ED	Wheat, Jowar	..	80.00W	121.00	28.00	24.00	..	Soma Khedi
PR	Mandleshwar(14)	..	Wheat, Jowar	171.00	19.00W	70.00	5.00	95.00	..	Gordhanpura
KR	Mandleshwar(20)	EAg	Wheat, Jowar	..	91.00W	136.00	13.00	9.00	..	Jhiranya
KR	Mandleshwar(20)	EAg	Wheat, Jowar	25.00	48.00W	178.00	35.00	10.00	..	Ahilyapura
KR	Mandleshwar(25)	..	Wheat, Jowar	337.00	21.00W	174.00	16.00	55.00	..	Mathanya
KR	Mandleshwar(20)	EAg,ED	Wheat, Jowar	..	150.00W	246.00	39.00	49.00	N(4),M(1)	Gulawad
KR	Mandleshwar(23)	EAg,ED	Wheat, Jowar	6.00	149.00W	350.00	39.00	50.00	T(2),M(2)	Bhudari
..	..	..	..	..	..	Uninhabited		..	..	Sangarda
KR	Mandleshwar(23)	EAg,ED	Wheat, Jowar	..	61.00W	258.00	10.00	49.00	T(1),M(1)	Mandori
KR	Mandleshwar(20)	EAg	Wheat, Jowar	..	50.00W	78.00	13.00	2.00	..	Bilali
..	..	..	..	..	.	Uninhabited		..	..	Bag Somakhedi
..	..	..	..	..	..	Uninhabited		..	..	Mohad Jitar
KR	Mandleshwar(18)	..	Wheat, Jowar	..	44.00W	36.00	28.00	10.00	..	Dhannad
KR	Mandleshwar(21)	EAg,EA	Wheat, Jowar	..	70.00W	107.00	17.00	12.00	..	Mohad
KR	Mandleshwar(20)	EAg,EA	Wheat, Jowar	..	134.00W	214.00	55.00	23.00	T(1),M(3), N(2)	Kawadiya
KR	Mandleshwar(24)	EAg,EA	Wheat, Jowar	..	81.00W	172.00	70.00	15.00	..	Palda
KR	Mandleshwar(20)	EAg,EA	Wheat, Jowar	..	65.00W	20.00	18.00	9.00	M(1)	Kundya
KR	Mandleshwar(20)	EAg	Wheat, Jowar	..	28.00W	43.00	13.00	4.00	..	Borda

स्थानीय कोड नम्बर	ग्राम का नाम	ग्राम का कुल क्षेत्रफल (हेक्टेयर में)	कुल जनसंख्या एवं परिवारों की संख्या	उपलब्ध जन-सुविधाएं (यदि ग्राम में सुविधाएं उपलब्ध नहीं है तो कालम में (–) चिह्न लगाया गया है और उसके बाद ही कोष्ठक में ग्राम से जितनी दूरी पर सुविधाएं उपलब्ध है मोटे तौर पर वह दूरी इस प्रकार दर्शायी गई है –5 कि.मी., 5–10 कि.मी. या 10+कि.मी. Amenities available (if not available within the village, a dash (–) is shown in the column and next to it in brackets, the distance in broad ranges viz –5kms, 5–10kms and 10+kms of the nearest place where the facility is available is given).						
				शैक्षणिक	चिकित्सा	पीने का पानी	डाक और तार	बाजार/हाट का दिन/के दिन यदि कोई हो	संचार व्यवस्था (बस स्टाप रेलवे-स्टेशन, जल-मार्ग)
Location code number	Name of Village	Total area of the village (in hectares)	Total population and number of households	Education	Medical	Drinking water (Potable)	Post and Telegraph	Day or days of the market/hat, if any	Communications (Bus-stop, railway station, water way)
1	2	3	4	5	6	7	8	9	10
101	पीपल्यादेव	415.00	542(90)	P(1)	–(–5)	W,R	–(–5)	–(5–10)	–(5–10)
102	खिदड्या	630.79	997(130)	P(1)	–(–5)	W	–(–5)	–(–5)	–(–5)
103	डेहरिया	156.87	1(1)	–(–5)	–(–5)	W	–(–5)	–(–5)	–(–5)
104	मुदापुरा	295.24	6(2)	–(–5)	–(–5)	W	–(–5)	–(–5)	–(–5)
105	झापड़ी	180.79	1,087(189)	P(1),M(1)	–(–5)	W	PO	–(–5)	–(–5)
106	सीतामऊ	287.58	8(2)	–(–5)	–(–5)	W	–(–5)	–(–5)	–(–5)
107	हरसगांव	237.77	331(46)	P(1)	–(–5)	W	–(–5)	–(–5)	–(–5)
108	सुल्तानपुरा	208.30	382(64)	–(–5)	–(–5)	W	–(–5)	–(–5)	–(–5)
109	नान्द्रा	232.80	2,298(358)	P(1) M(1) PUC(1)	–(–5)	W	PO	Monday	BS
110	करोंदिया	141.50	1,242(195)	P(1),M(1)	–(–5)	W	–(–5)	–(–5)	–(–5)
111	चक चौगावां	1.91	..	..	वीरान	..	..	..	..
112	चौगावां	307.95	969(165)	–(–5)	–(–5)	W	(–5)	Monday	BS
113	घरगांव	810.81	3,568(612)	P(1),M(1) PUC(1)	–(–5)	W	PO, Phone	Thursday	BS
114	मोरीपुरा	82.29	63(13)	P(1)	–(–5)	W	–(–5)	–(5–10)	BS
115	चोटिया खरगोन	460.40	2,290(391)	P(1),M(1)	–(–5)	W	PO	–(5–10)	BS
116	कुन्डा	234.83	..	..	वीरान	..	..	..	..
117	मसून्डा	297.40	1(1)	–(–5)	–(–5)	W	–(–5)	–(–5)	–(–5)
118	सुलगांव	667.67	1,561(260)	P(1),M(1)	–(–5)	W,R	–(–5)	–(–5)	–(–5)
119	लालपुरा	206.44	..	..	वीरान	..	..	..	..
120	गढ़ी	173.56	660(129)	P(1),M(1) PUC(1)	–(–5)	W	PO	–(–5)	BS

Amenities and Land use **Maheshwar Tahsil**

गाम तक पहुँचने का मार्ग	निकटतम नगर एवं उसकी दूरी (कि.मी. में)	बिजली की सुविधा	मुख्य खाद्यान्न	भूमि उपयोग (अर्थात भूमि उपयोग की विभिन्न किस्मों के क्षेत्र हेक्टयर में निकटतम दशमलव के दो स्थानों तक) Land use (i.e. area under different types of Land use in hectares rounded up to 2 decimal places)					टिप्पणी धार्मिक, ऐतिहासिक अथवा पुरातत्व महत्व के स्थलों सहित	गाम का नाम
				वन	साधनों से सिंचित	गैर सिंचित	खेती के लिये उपलब्ध बन्जर (गोचर और बारागाहों सहित)	खेती के लिये अनुपलब्ध		
Approach to village	Nearest town and distance (in kms)	Power Supply	Staple food	Forest	Irrigated by source	Unirrigated	Culturable waste (including gauchar and groves)	Area not available for cultivation	Remarks including any place of religious, historical or archaeological interest	Name of Village
11	12	13	14	15	16	17	18	19	20	2
KR	Mandleshwar(24)	EAg, ED	Wheat, Jowar	..	90.00W	230.00	79.00	16.00	Temple N(2),T(1),M(4)	Pipaliyadeo
KR	Mandleshwar(10)	EAg, ED	Wheat, Jowar	..	43.31W	376.51	116.51	94.46	T(1),M(4)	Chidaoya
KR	Mandleshwar(12)	..	Wheat, Jowar	..	18.87W	113.76	11.13	13.11	..	Dehariya
KR	Mandleshwar(11)	..	Wheat, Jowar	..	38.92W	208.30	41.91	6.11	..	Mudapura
KR	Mandleshwar(12)	EAg, ED	Wheat, Jowar	..	25.69W	128.48	13.50	13.12	M(1)	Jhapadi
KR	Mandleshwar(10)	EAg	Wheat, Jowar	..	10.18W	144.46	64.44	68.50	..	Sitamau
KR	Mandleshwar(11)	EAg, ED	Wheat, Jowar	..	33.21W	173.88	20.56	10.12	M(1)	Harasgaon
KR	Mandleshwar(10)	EAg, ED	Wheat, Jowar	..	12.50W	121.39	39.39	35.02	..	Sultanpura
PR	Mandleshwar(10)	EAg, ED	Wheat, Jowar	..	76.06W	96.91	40.72	19.11	..	Nandra
KR	Mandleshwar (9)	EA	Wheat, Jowar	..	61.83W	49.23	18.97	11.47	M(15),T(2), N(10)	Karondiya
..	..	..	..	..	..	Uninhabited		..	..	Chak Chaugawan
PR	Mandleshwar(11)	EA	Wheat, Jowar	..	125.80W	150.73	16.05	15.37	T(1),N(8), M(2)	Chaugawan
PR	Mandleshwar (8)	EA	Wheat, Jowar	..	282.66W	402.11	62.56	63.48	T(2),N(18), M(10)	Dhargaon
KR	Mandleshwar (9)	EA	Wheat, Jowar	..	43.37W	37.57	0.85	0.50	..	Moripura
PR	Mandleshwar (5)	EA	Wheat, Jowar	..	177.28W	211.14	43.30	28.68	N(3)	Chotiya khargone
..	..	..	..	..	..	Uninhabited		..	..	Kunda
KR	Mandleshwar (6)	..	Wheat, Jowar	..	8.21W	94.49	31.50	163.20	..	Bhasunda
KR	Mandleshwar(11)	EA	Wheat, Jowar	..	159.20W	133.45	64.09	310.93	M(2),N(3)	Sulgaon
..	..	..	..	..	..	Uninhabited		..	..	Lalpura
PR	Mandleshwar(15)	EA	Wheat, Jowar	..	26.65W	116.94	17.82	12.15	..	Gadhi

स्थानीय कोड नम्बर	ग्राम का नाम	ग्राम का कुल क्षेत्रफल (हेक्टेयर में)	कुल जनसंख्या एवं परिवारों की संख्या	उपलब्ध जन-सुविधाएं (यदि ग्राम में सुविधाएं उपलब्ध नहीं है तो कालम में (–) डैश लगाया गया है और उसके बाद ही कोष्ठक में ग्राम से जितना दूरी पर सुविधाएं उपलब्ध है मोटे तौर पर वह दूरी इस प्रकार दर्ज की गई है –5 कि.मी.,5–10 कि.मी. या 10+कि.मी. Amenities available (if not available within the village, a dash (–) is shown in the column and next to it in brackets, the distance in broad ranges via –5kms. 5–10kms and 10+kmt of the nearest place where the facility is available is given).						
				शैक्षणिक	चिकित्सा	पीने का पानी	डाक और तार	बाजार/हाट का दिन/ के दिन यदि कोई हो	संचार व्यवस्था (बस स्टाप रेलवे-स्टेशन, जल-मार्ग)
Location code number	Name of Village	Total area of the village (in hectares)	Total population and number of households	Education	Medical	Drinking water (Potable)	Post and Telegraph	Day or days of the market/ hat, if any	Communications (Bus-stop, railway station-water way)
1	2	3	4	5	6	7	8	9	10
121	खारिया	231.25	..	..	वीरान	..	..	..	..
122	टिगरिया	162.48	39(5)	P(1)	–(–5)	W	–(–5)	–(–5)	BS
123	गोगांवा	403.78	630(112)	P(1)	–(–5)	R	–(–5)	–(–5)	–(–5)
124	डिगार	224.61	..	..	वीरान	..	..	..	..
125	पथराड़ खुर्द	484.81	1,483(249)	P(1),M(1)	H(1)	W	PO, Phone	–(–5)	–(–5)
126	पथराड़ बुजुर्ग	400.68	..	..	वीरान	..	..	..	..
127	सुरवा	270.12	9(3)	–(10+)	–(5–10)	W	–(–5)	–(–5)	BS
128	जामन्या	658.14	344(57)	P(1)	–(5–10)	W	–(–5)	–(–5)	BS
129	बांडेरा	653.65	1,087(167)	P(1),M(1)	–(5–10)	W	–(–5)	–(–5)	BS
130	रामदड़	264 62	..	..	वीरान	..	..	..	..
131	रामपुरा	199.61	..	..	वीरान	..	..	..	..
132	कतरगाव	279.18	999(157)	P(1),M(1)	–(5–10)	W	PO	Wednesday	BS
133	रनगुन	296.00	137(26)	–(–5)	–(–5)	W	–(–5)	–(–5)	–(–5)
134	चिनगुन	356.05	657(119)	P(1)	–(–5)	W	–(–5)	–(–5)	–(–5)
135	कराही	457.00	3,360(591)	P(1)	PHS(1)	R,W	PO, Phone	Sunday	BS
136	आखीपुरा	65.00	926(157)	P(1)	–(–5)	R,W	–(–5)	–(–5)	BS
137	बिल बावडी	245.00	375(62)	P(1)	–(–5)	W	–(–5)	–(–5)	–(–5)
138	मुंडया खेडा	171.00	272(46)	P(1)	–(5–10)	W	–(5–10)	–(5–10)	–(5–10)
139	माल्या खेड़ी	346.00	569(94)	P(1)	–(–5)	W	–(–5)	–(–5)	–(–5)
140	जामन्या	585.31	782(128)	P(1)	–(5–10)	W	–(5–10)	–(5–10)	BS

Amenities and Land use — Maheshwar Tahsil

ग्राम तक पहुँचने का मार्ग	निकटतम नगर एवं उसकी दूरी (कि.मी. में)	बिजली की सुविधा	मुख्य आहार	भूमि उपयोग (अर्थात भूमि उपयोग की विभिन्न किस्मों के क्षेत्र हेक्टेयर में निकटतम दशमलव के दो स्थानों तक) Land use (i.e. area under different types of Land use in hectares rounded up to 2 decimal places)					टिप्पणी धार्मिक, ऐतिहासिक अथवा पुरातत्व महत्व के स्थलों सहित	ग्राम का नाम
				वन	साधनों से सिंचित	गैर सिंचित	खेती के लिये उपलब्ध बन्जर (गोचर और बारागाहों सहित)	खेती के लिये अनुपलब्ध		
Approach to village	Nearest town and distance (in kms)	Power Supply	Staple food	Forest	Irrigated by source	Unirrigated	Culturable waste (including gauchar and groves)	Area not available for cultivation	Remarks including any place of religious, historical or archaeological interest	Name of Village
11	12	13	14	15	16	17	18	19	20	2
..	..	..	..	..	Uninhabited		..	..	..	Khariya
PR	Mandleshwar (15)	EA	Wheat, Jowar	..	25.26W	94.41	35.16	7.65	N(2)	Tigariya
FP	Mandleshwar (17)	EA	Wheat, Jowar	..	85.07R	174.17	31.95	112.59	M(1), N(1)	Gogawan
..	..	..	..	..	Uninhabited		..	..	..	Digar
KR	Mandleshwar(18)	EA	Wheat, Jowar	..	99.29W	166.73	116.60	102.19	T(1),M(2) N(3)	Pathrad Khurd
.	..	..	..	..	Uninhabited		..	..	..	Pathrad Buzurg
PR	Mandleshwar(18)	EAg	Wheat, Maize	..	43.91W	160.46	58.20	7.55	..	Surwa
PR	Mandleshwar(17)	EAg, ED	Wheat, Jowar	..	104.75W	351.80	174.42	27.17	..	Jamanya
PR	Mandleshwar(17)	EAg, ED	Wheat, Jowar	..	151.50W	375.45	66.70	60.00	M(1)	Bandera
..	..	..	.	..	Uninhabited		..	..	..	Ramdad
..	..	..	..	..	Uninhabited		..	..	..	Rampura
PR	Mandleshwar(15)	EAg, ED	Wheat, Jowar	..	88.98W	136.44	22.46	31.30	N(6),M(1)	Katargaon
PR	Mandleshwar(31)	EAg	Wheat, Jowar	..	96.00W	147.00	46.00	7.00	..	Rangun
PR	Mandleshwar(31)	EAg, ED	Wheat, Jowar	..	141.10W	96.47	90.40	28.08	M(5),N(2)	Chingun
PR	Mandleshwar(28)	EA	Wheat, Jowar	..	169.00W	184.00	61.00	43.00	M(15),N(50), C(2)	Karahi
PR	Mandleshwar(28)	EAg, ED	Wheat, Jowar	..	27.00GC, 48.00O	101.00	71.00	18.00	N(2)	Akhipura
PR	Mandleshwar(31)	EAg, ED	Wheat, Jowar	..	46.00W	124.00	66.00	9.00	M(2),N(1)	Bil Bawadi
PR	Mandleshwar(33)	EAg	Wheat, Jowar	..	58.00W	80.00	28.00	5.00	..	Mundya Kheda
PR	Mandleshwar(31)	EAg, ED	Wheat, Jowar	..	114.00W	163.00	51.00	18.00	..	Malya Khedi
KR	Mandleshwar(29)	EAg, ED	Wheat, Maize	..	48.57W	221.83	110.11	204.80	..	Jamanya

स्थानीय कोड नम्बर	ग्राम का नाम	ग्राम का कुल क्षेत्रफल (हेक्टेयर में)	कुल जनसंख्या एवं परिवारों की संख्या	उपलब्ध जन-सुविधाएं (यदि ग्राम में सुविधाएं उपलब्ध नहीं है तो कालम में (–) डैश लगाया गया है और उसके बाद ही कोष्ठक में ग्राम से जितना दूरी पर सुविधाएं उपलब्ध है मोटे तौर पर वह दूरी इस प्रकार दर्शाई गई है –5 कि.मी..5–10 कि.मी. या 10+कि.मी. Amenities available (if not available within the village, a dash (–) is shown in the column and next to it in brackets, the distance in broad ranges viz –5kms. 5–10kms and 10+kms of the nearest place where the facility is available is given).						
				शैक्षणिक	चिकित्सा	पीने का पानी	डाक और तार	बाजार/हाट का दिन/ के दिन यदि कोई हो	संचार व्यवस्था (बस स्टाप रेलवे-स्टेशन, जल-मार्ग)
Location code number	Name of Village	Total area of the village (in hectares)	Total population and number of households	Education	Medical	Drinking water (Potable)	Post and Telegraph	Day or days of the market/ hat, if any	Communications (Bus-stop, railway station water way)
1	2	3	4	5	6	7	8	9	10
141	हीरापुर	289.63	..	..	वीरान	..	.	..	..
142	करोंदिया बुजुर्ग	399.58	..	..	वीरान	..	..	..	..
143	करोंदिया खुर्द	278.39	657(120)	P(1)	–(–5)	W	–(–5)	–(–5)	–(–5)
144	पाड़ल्या बुजुर्ग	196.16	501(85)	P(1)	–(–5)	W	–(–5)	–(5–10)	–(–5)
145	कवाना	529.24	935(155)	P(1)	–(–5)	W	–(–5)	–(–5)	BS
146	होदड़िया	200.48	703(101)	P(1)	–(–5)	W	–(–5)	–(–5)	BS
147	पाड़ल्या खुर्द	354.68	1,452(273)	P(1),M(1)	D(1)	W	PO Phone	–(–5)	BS
148	रोण्याबारी	964.30	412(66)	–(–5)	–(10+)	W	–(10+)	–(10+)	–(10+)
149	पेमपुरा	1,602 89	591(88)	P(1)	–(5–10)	W	–(5–10)	–(5–10)	–(5–10)
150	बलसगांव	536.87	388(56)	P(1)	–(5–10)	W	–(5–10)	–(5–10)	–(5–10)
151	रामदड़	497.69	380(55)	–(–5)	–(5–10)	W	–(5–10)	–(5–10)	–(5–10)
152	सिराल्या	478.93	66(11)	–(–5)	–(5–10)	W	–(5–10)	–(5–10)	–(5–10)
153	घटया बेड़ी	390.39	758(126)	P(1)	–(5–10)	W	–(–5)	–(5–10)	–(–5)
154	मोहन्या	346.28	199(36)	–(–5)	–(–5)	W	–(5–10)	–(–5)	–(–5)
155	नीमसर	360.64	458(80)	P(1)	–(–5)	W	–(–5)	–(–5)	BS
156	वणी	696.33	844(152)	P(1)	–(5–10)	W	–(5–10)	–(5–10)	–(5–10)
157	नागझिरी	705.88	1,050(158)	P(1)	–(–5)	W	–(–5)	–(–5)	–(–5)
158	गवलपुरा	346.40	5(1)	–(–5)	–(–5)	W	–(–5)	–(–5)	–(–5)
159	बबलाई	480.97	432(80)	P(1)	–(–5)	W	–(–5)	–(–5)	–(–5)
160	बोर बावड़िया	268.20	334(51)	P(1)	–(–5)	W	–(–5)	–(–5)	–(–5)

Amenities and Land use

Maheshwar Tahsil

ग्राम तक पहुँचने का मार्ग	निकटतम नगर एवं उसकी दूरी (कि.मी. में)	बिजली की सुविधा	मुख्य खाद्यान्न	भूमि उपयोग (अर्थात भूमि उपयोग की विभिन्न किस्मों के क्षेत्र हेक्टयर में निकटतम दशमलव के दो स्थानों तक) Land use (i.e. area under different types of Land use in hectares rounded up to 2 decimal places)					टिप्पणी धार्मिक, ऐतिहासिक अथवा पुरातत्व महत्व के स्थलों सहित	ग्राम का नाम
				वन	साधनों से सिंचित	गैर सिंचित	खेती के लिये उपलब्ध बन्जर (गोचर और चारागाहों सहित)	खेती के लिये अनुपलब्ध	Remarks including any place of	
Approach to village	Nearest town and distance (in kms)	Power Supply	Staple food	Forest	Irrigated by source	Unirrigated	Culturable waste (including gauchar and groves)	Area not available for cultivation	religious, historical or archaeological interest	Name of Village
11	12	13	14	15	16	17	18	19	20	2
..	..	..	..	..	Uninhabited	..	..	..	..	Hirapur
..	..	..	..	..	Uninhabited	..	..	..	..	Karondiya Bujurg
KR	Mandleshwar(29)	EAg, ED	Wheat Maize	..	48.68W	132.12	44.49	53.10	M(1) N(1)	Karondiya Khurd
KR	Mandleshwar(31)	EAg,	Wheat Jowar	2.34	77.49W	76.08	18.12	22.13	..	Padalya Bujurg
PR	Mandleshwar(29)	EAg, ED	Wheat Jowar	..	129.63W	199.28	99.39	100.94	M(1) N(1) T(1) C(1)	Kawana
KR	Mandleshwar(27)	EAg, ED	Wheat, Jowar	..	64.37W	81.39	36.68	18.04	..	Hodadiya
PR	Mandleshwar(27)	EAg, ED	Wheat, Jowar	..	88.99W	230.14	12.58	22.97	M(2) N(3)	Padalya Khurd
KR	Mandleshwar(38)	..	Wheat, Jowar	804.92	0.81W	51.76	11.24	95.57	M(3) N(7) T(1) C(1)	Roshyabari
KR	Mandleshwar(35)	EAg, ED	Wheat, Maize	884.12	58.48W	225.48	122.72	312.09	..	Pempura
KR	Mandleshwar(36)	EAg	Wheat, Jowar	108.34	108.28W	145.80	89.93	84.52	..	Balasgaon
KR	Mandleshwar(36)	EAg	Wheat, Jowar	137.78	27.04W	125.42	89.80	117.65	..	Ramdad
KR	Mandleshwar(36)	..	Wheat, Jowar	251.12	2.15W	109.45	50.69	65.52	..	Siralya
KR	Mandleshwar(30)	EA	Wheat, Jowar	..	106.92W	114.76	95.25	73.46	..	Ghatya Baidi
KR	Mandleshwar(34)	..	Wheat, Jowar	73.67	13.33W	124.77	95.74	38.77	..	Mohanya
KR	Mandleshwar(29)	EAg, ED	Wheat, Jowar	..	59.64W	186.12	78.34	36.54	..	Neemsar
KR	Mandleshwar(28)	EAg, ED	Wheat, Jowar	27.21	35.11W	275.99	263.57	94.45	M(1)	Wani
KR	Mandleshwar(25)	EAg	Wheat, Maize	..	143.33W	324.99	211.42	26.14	..	Nagjhiri
KR	Mandleshwar(20)	EAg	Wheat, Jowar	..	8.01W	124.96	190.06	23.37	..	Gawalpura
KR	Mandleshwar(32)	EAg, ED	Wheat, Jowar	..	68.30W	116.19	280.64	15.84	N(1)	Bablai
KR	Mandleshwar(22)	EA	Wheat, Jowar	..	12.74W	163.51	75.55	16.40	N(1) M(1)	Bor Bawadiya

स्थानीय कोड नम्बर	ग्राम का नाम	ग्राम का कुल क्षेत्रफल (हेक्टेयर में)	कुल जनसंख्या एवं परिवारों की संख्या	उपलब्ध जन-सुविधाएं (यदि ग्राम में सुविधाएं उपलब्ध नहीं है तो कालम में (–) डैश लगाया गया है और उसके बाद ही कोष्ठक में ग्राम से जितनी दूरी पर सुविधाएं उपलब्ध है मोटे तौर पर वह दूरी इस प्रकार दर्ज की गई है –5 कि.मी. 5–10 कि.मी. या 10+कि.मी. Amenities available (if not available within the village, a dash (–) is shown in the column and next to it in brackets, the distance in broad ranges viz –5kms. 5–10kms and 10+kms of the nearest place where the facility is available is given).						
				शैक्षणिक	चिकित्सा	पीने का पानी	डाक और तार	बाजार/हाट का दिन/के दिन यदि कोई हो	संचार व्यवस्था (बस स्टाप रेलवे-स्टेशन, जल-मार्ग)
Location code, number	Name of Village	Total area of the village (in hectares)	Total population and number of households	Education	Medical	Drinking water (Potable)	Post and Telegraph	Day or days of the market/ hat, if any	Communications (Bus-stop, railway station water way)
1	2	3	4	5	6	7	8	9	10
161	गगन तलाव	664.76	227(39)	–(–5)	–(–5)	W	–(–5)	–(–5)	–(–5)
162	झिरन्या	525.03	182(34)	P(1)	–(–5)	W	–(–5)	–(–5)	–(–5)
163	फिफरिया	336.61	208(38)	P(1)	–(–5)	W	–(–5)	–(–5)	–(–5)
164	खेड़ी (कोदला)	259.89	851(140)	P(1),M(1)	–(–5)	W	–(–5)	–(–5)	–(–5)
165	कोदला	144.89	273(55)	–(–5)	–(–5)	W	–(–5)	–(–5)	–(–5)
166	कोंगांवा	297.55	920(150)	P(1),M(1)	–(–5)	W	–(–5)	–(–5)	–(–5)
167	पीपल्या बुजुर्ग	550.84	1,728(296)	P(1),M(1), PUC(1)	PHS,1)	W	PO,TO	Friday	BS
168	शुजापुरा	122.93	..	..	वीरान	..	..	..	..
169	महम्मदपुरा	199.84	472(66)	P(1)	–(5–10)	W	–(–5)	–(–5)	BS
170	पीपल्या खुर्द	384.91	884(160)	P(1)	–(–5)	W	–(–5)	–(–5)	–(–5)
171	कुंभ्या	443.26	855(135)	P(1)	–(5–10)	W	–(–5)	–(–5)	–(–5)
172	खेड़ी (पांडया घाट)	165.29	520(83)	P(1)	–(5–10)	W	–(5–10)	–(5–10)	–(5–10)
173	बहेगांव	661.40	1,088(185)	P(1),M(1)	–(10+)	W	–(–5)	–(5–10)	–(5–10)
174	चिराखान	221.86	280(40)	P(1)	–(5–10)	W	–(–5)	–(5–10)	–(5–10)
175	पांडयाघाट	135.54	..	..	वीरान	..	..	..	..
176	झारा	165.08	..	..	वीरान	..	..	..	..
177	खदेपुर	107.77	46(7)	–(–5)	–(5–10)	W	–(5–10)	–(5–10)	–(5–10)
178	मोहनपुरा	75.87	..	..	वीरान	..	..	..	..
179	पालसूद	527.31	990(151)	P(1)	–(–5)	W	–(–5)	–(–5)	–(–5)
180	सेजगांव	298.02	879(129)	P(1)	–(–5)	W	–(–5)	–(–5)	–(–5)

Amenities and Land use **Maheshwar Tahsil**

ग्राम तक पहुँचने का मार्ग	निकटतम नगर एवं उसकी दूरी (कि.मी. में)	बिजली की सुविधा	मुख्य खाद्यान्न	भूमि उपयोग (अर्थात भूमि उपयोग की विभिन्न किस्मों के क्षेत्र हेक्टयर में निकटतम दशमलव के दो स्थानों तक) Land use (i.e. area under different types of Land use in hectares rounded up to 2 decimal places)					टिप्पणी धार्मिक, ऐतिहासिक अथवा पुरातत्व महत्व के स्थलों सहित	ग्राम का नाम
				वन	साधनों से सिंचित	गैर सिंचित	खेती के लिये उपलब्ध बन्जर (गोचर और बारागाहों सहित)	खेती के लिये अनुपलब्ध		
Approach to village	Nearest town and distance (in kms)	Power Supply	Staple food	Forest	Irrigated by source	Unirrigated	Culturable waste (including gauchar and groves)	Area not available for cultivation	Remarks including any place of religious, historical or archaeological interest	Name of Village
11	12	13	14	15	16	17	18	19	20	2
KR	Barwaha (23)	..	Wheat, Jowar	..	..	69.01	235.35	360.40	..	Gagan Talab
KR	Barwaha (19)	EA	Wheat, Jowar	..	13.84W	145.40	82 46	283 33	..	Jhiranya
KR	Barwaha (23)	EA	Wheat, Jowar	..	10.10GC, 9.76W	159.28	107.27	50.80	..	Fifatiya
KR	Barwaha (23)	EA	Wheat, Jowar	..	86 40GC, 42.10W	58.86	48.96	23.57	N(10),M(8), T(1)	Khedi(Kodla)
KR	Barwaha (23)	..	Wheat, Jowar	..	15.44W	71.61	40.50	17.34	..	Kodla
PR	Barwaha (23)	EA	Wheat, Jowar	..	135.40W	101.39	40.16	20.60	N(4),M(3), T(2)	Kogawan
PR	Barwaha (22)	EA	Wheat, Jowar	..	156.60GC	269.31	72.72	52.21	N(20),M(3)	Piplya Buzurg
..	..	..	..	..	Uninhabited	..	..	..	..	Shujapura
PR	Barwaha (21)	EA	Wheat, Jowar	..	20.53W	142.48	16.35	20.48	N(2),M(1)	Mahmmadpura
KR	Barwaha (18)	EA	Wheat, Jowar	..	117.26W	163.88	75.55	28.22	N(4),M(1)	Pipalya Khurd
KR	Mandleshwar(17)	EA	Wheat, Jowar	..	98.60W	245.92	65.65	33.09	N(2),M(2)	Kumbhya
KR	Barwaha (21)	EA	Wheat, Jowar	..	19.79W	106.66	29.46	9.38	N(2)	Khedi (Pandyaghat)
KR	Mandleshwar(22)	EA	Wheat, Jowar	..	34.77W	330.82	61.59	234 22	N(2),M(2), T(2)	Bahegaon
KR	Mandleshwar(20)	EA	Wheat, Jowar	..	8.87W	106.92	21.59	84.48	..	Chirakhan
..	..	..	..	..	Uninhabited	..	..	..	..	Pandyaghat
..	..	..	..	..	Uninhabited	..	..	..	..	Jhara
KR	Barwaha (25)	EAg	Wheat, Jowar	..	21.35GC	58.01	19.57	8.84	..	Udepur
..	..	..	..	..	Uninhabited	..	..	..	..	Mohanpura
KR	Barwaha (21)	EA	Wheat, Jowar	..	65.70GC, 30.10W	264.26	128.15	39.10	N(2),M(1),	Palsood
KR	Barwaha (25)	EA	Wheat, Jowar	..	51.76GC, 10.09W	189.06	30.31	16.80	N(2)	Sejgaon

स्थानीय कोड नम्बर	ग्राम का नाम	ग्राम का कुल क्षेत्रफल (हेक्टेयर में)	कुल जनसंख्या एवं परिवारों की संख्या	उपलब्ध जन-सुविधाएं (यदि ग्राम में सुविधाएं उपलब्ध नहीं है तो कालम में (–) डैश लगाया गया है और उसके बाद ही कोष्ठक में ग्राम से जितनी दूरी पर सुविधाएं उपलब्ध है मोटे तौर पर वह दूरी इस प्रकार दर्शाई गई है –5 कि.मी., 5–10 कि.मी. या 10+कि.मी. Amenities available (if not available within the village, a dash (–) is shown in the column and next to it in brackets, the distance in broad ranges viz –5kms. 5–10kms and 10+kms of the nearest place where the facility is available is given).						
				शैक्षणिक	चिकित्सा	पीने का पानी	डाक और तार	बाजार/हाट का दिन/के दिन यदि कोई हो	संचार व्यवस्था (बस स्टाप रेलवे-स्टेशन, जल-मार्ग)
Location code, number	Name of Village	Total area of the village (in hectares)	Total population and number of households	Education	Medical	Drinking water (Potable)	Post and Telegraph	Day or days of the market/hat, if any	Communications (Bus-stop, railway station, water way)
1	2	3	4	5	6	7	8	9	10
181	फतेपुर	145.05	..	..	वीरान	..	..	..	..
182	पिटामली	966.15	976(151)	P(1)	–(5–10)	R	–(5–10)	–(5–10)	–(5–10)
183	चन्दीपुरा	58.82	..	..	वीरान	..	..	..	..
184	भगड़पुरा	77.78	..	..	वीरान	..	..	..	..
185	गड़बडी	173.39	88(15)	–(–5)	–(–5)	W	–(–5)	–(–5)	–(–5)
186	बेरफड़ खुर्द	310.27	428(48)	P(1)	–(5–10)	W	–(5–10)	–(5–10)	–(5–10)
187	माचलपुर	689.25	907(138)	P(1)	–(5–10)	W	–(5–10)	–(5–10)	–(–5)
188	दखीपुरा	51.11	..	..	वीरान	..	..	..	..
189	बरलाय	524.76	746(131)	–(–5)	–(5–10)	W	–(5–10)	–(5–10)	BS
190	बनजारी	369.81	..	..	वीरान	..	..	..	..
191	दामखेड़ा	153 00	338(61)	P(1),M(1)	–(–5)	W,R	–(5–10)	–(–5)	–(–5)
192	बड़दिया सुर्ना	151.66	913(150)	P(1),M(1)	PHS(1)	W,T	–(5–10)	Thursday	–(–5)
193	सागखेड़ा	121.77	..	..	वीरान	..	..	..	..
194	लखनपुरा	171.42	195(34)	–(–5)	–(–5)	R,W	–(5–10)	–(–5)	–(–5)
195	पीपलपाटी जूनी	161.47	321(45)	–(–5)	–(–5)	W,R	–(5–10)	–(–5)	–(–5)
196	चक बठोली	141.84	..	..	वीरान	..	..	..	..
197	देवनत्था	225.14	..	..	वीरान	..	..	..	..
198	बठोली	241.16	860(129)	P(1),M(1)	–(5–10)	W	–(–5)	–(5–10)	–(–5)
199	ताजपुरा	199.17	99(17)	–(–5)	–(5–10)	R	–(–5)	–(5–10)	–(–5)
200	धामपुरा	355.44	1,042(171)	P(1),M(1)	–(5–10)	W	PO	–(–5)	–(–5)

Amenities and Land use — Maheshwar Tahsil

ग्राम तक पहुँचने का मार्ग	निकटतम नगर एवं उसकी दूरी (कि.मी. में)	बिजली की सुविधा	मुख्य खाद्यान्न	भूमि उपयोग (अर्थात भूमि उपयोग की विभिन्न किस्मों के क्षेत्र हेक्टयर में निकटतम दशमलव के दो स्थानों तक। Land use (i.e. area under different types of Land use in hectares rounded up to 2 decimal places)					टिप्पणी धार्मिक, ऐतिहासिक अथवा पुरातत्व महत्व के स्थलों सहित	ग्राम का नाम
				वन	साधनों से सिंचित	बंर सिंचित	खेती के लिये उपलब्ध बन्जर (गोचर और बागगाहों सहित)	खेती के लिये अनुपलब्ध		
Approach to village	Nearest town and distance (in kms)	Power Supply	Staple food	Forest	Irrigated by source	Unirrigated	Culturable waste (including gauchar and groves)	Area not available for cultivation	Remarks including any place of religious, historical or archaeological interest	Name of Village
11	12	13	14	15	16	17	18	19	20	2
..	..	..	..	..	Uninhabited		..	..	..	Fatepur
KR	Barwaha(30)	ED	Wheat, Jowar	..	12.30GC 2.55O	361.31	106.42	483.57	N(2)	Pitamali
..	..	..	..	..	Uninhabited		..	..	..	Chandipura
..	..	..	..	..	Uninhabited		..	.	..	Bhagadpura
FP	Barwaha(21)	EAg,ED	Wheat, Jowar	..	18.33W	114.65	36.30	4.11	..	Gadbadi
FP	Barwaha(20)	EAg,ED	Wheat, Jowar	..	37.43W	173.88	88.49	10.47	..	Berfad Khurd
FP	Barwaha(18)	ED	Wheat, Jowar	..	56.88W	477.42	120.81	34.14	..	Machalpur
..	..	..	..	..	Uninhabited		..	..	..	Dakhipura
PR	Barwaha(17)	EAg	Wheat, Jowar	..	82.87W	282.33	67.34	92.22	..	Barlay
..	.	..	..	..	Uninhabited		..	..	..	Banjari
PR	Barwaha (7)	EAg,ED	Wheat, Jowar	..	3.50W	127.57	15.43	6.50	..	Damkheda
PR	Barwaha (7)	EAg,ED	Wheat, Jowar	..	1.20W	109.76	27.17	13.53	..	Bardiya Surta
..	..	..	..	..	Uninhabited		..	..	..	Sagkheda
KR	Barwaha(10)	EAg,ED	Wheat, Jowar	..	0.40W	128.55	34.95	7.52	..	Lakhanpura
FP	Barwaha(11)	EAg	Wheat, Jowar	..	0.25W	120.47	26.93	13.82	..	Pipalpati Jooni
..	..	.	..	..	Uninhabited		..	..	..	Chak Batholi
..	..	..	..	..	Uninhabited		..	..	..	Deonalya
PR	Barwaha(11)	EA	Wheat, Jowar	..	15.75W	129.98	79.60	15.83	..	Batholi
PR	Barwaha (8)	EA	Wheat, Jowar	..	1.94W	100.91	50.86	45.46	..	Tajpura
PR	Barwaha(16)	EA	Wheat, Jowar	..	23.00GC 25.90O	200.22	62.54	43.78	N(9)	Bhanipura

स्थानीय कोड नम्बर	ग्राम का नाम	ग्राम का कुल क्षेत्रफल (हेक्टेयर में)	कुल जनसंख्या एवं परिवारों की संख्या	उपलब्ध जन-सुविधाएं (यदि ग्राम में सुविधाएं उपलब्ध नहीं है तो कालम में (–) डैश लगाया गया है और उसके बाद ही कोष्ठक में ग्राम से जितनी दूरी पर सुविधाएं उपलब्ध है मोटे तौर पर वह दूरी इस प्रकार दर्ज की गई है –5 कि.मी. 5–10 कि.मी. या 10+कि.मी. Amenities available (if not available within the village, a dash (–) is shown in the column and next to it in brackets, the distance in broad ranges viz –5kms. 5–10kms and 10+kms of the nearest place where the facility is available is given).						
				शैक्षणिक	चिकित्सा	पीने का पानी	डाक और तार	बाजार/हाट का दिन/के दिन यदि कोई हो	संचार व्यवस्था (बस स्टाप रेलवे-स्टेशन, जल-मार्ग)
Location code number	Name of Village	Total area of the village (in hectares)	Total population and number of households	Education	Medical	Drinking water (Potable)	Post and Telegraph	Day or days of the market/ hat, if any	Communications (Bus-stop, railway station, water way)
1	2	3	4	5	6	7	8	9	10
201	कवड़या	158.74	448(84)	P(1)	–(5–10)	R	–(–5)	–(5–10)	–(5–10)
202	सौंटोका	204.03	344(58)	P(1)	–(5–10)	R	–(–5)	–(5–10)	–(5–10)
203	नीमगुल	319.32	74(15)	–(–5)	–(5–10)	R	–(–5)	–(5–10)	–(5–10)
204	खेयगाँव	223.02	252(30)	P(1),M(1)	–(5–10)	R	–(–5)	–(5–10)	–(5–10)
205	धुवाट्या	122.21	13(3)	–(–5)	–(5–10)	R	–(5–10)	–(5–10)	–(5–10)
206	गंगात खेड़ी	294.98	321(63)	P(1)	–(5–10)	R	–(5–10)	–(5–10)	–(5–10)
207	महेश्वर कस्बा	370.69	334(68)	–(–5)	–(–5)	R,T	–(–5)	–(–5)	–(–5)
208	मंडलेश्वर कस्बा	1,135.55	254(52)	–(–5)	–(–5)	R,T	–(–5)	–(–5)	–(–5)
	योग	80,194.10	107,275 (17,532)		P(115) M(32) PUC(6)	D(3) H(2) PHC(4) SMP(1) PH(3)			

Amenities and Land use — Maheshwar Tahsil

गाम तक पहुँचने का मार्ग	निकटतम नगर एवं उसकी दूरी (कि.मी. में)	बिजली की सुविधा	मुख्य खाद्यान्न	भूमि उपयोग (अर्थात भूमि उपयोग की विभिन्न किस्मों के क्षेत्र हेक्टयर में निकटतम दशमलव के दो स्थानों तक) Land use (i.e. area under different types of Land use in hectares rounded up to 2 decimal places)					टिप्पणी धार्मिक, ऐतिहासिक अथवा पुरातत्व महत्व के स्थलों सहित	गाम का नाम
				वन	साधनों से सिंचित	गैर सिंचित	खेती के लिये उपलब्ध बन्जर (गोचर और चारागाहों सहित)	खेती के लिये अनुपलब्ध		
Approach to village	Nearest town and distance (in kms)	Power Supply	Staple food	Forest	Irrigated by source	Unirrigated	Culturable waste (including gauchar and groves)	Area not available for cultivation	Remarks including any place of religious, historical or archaeological interest	Name of Village
11	12	13	14	15	16	17	18	19	20	2
PR	Barwaha(17)	EA	Wheat, Jowar	..	4.00GC, 3.93O	53.26	15.15	82.40	M(1)	Kawadya
PR	Barwaha(17)	EA	Wheat, Jowar	..	7.00GC, 10.05O	80.53	16.43	90.02	..	Sitoka
KR	Barwaha(14)	..	Wheat, Jowar	..	2.00W	79.50	33.22	204.60	..	Nimgul
KR	Barwaha(14)	..	Wheat, Jowar	..	5.18W	84.50	22.05	111.29	..	Kheygaon
PR	Barwaha(14)	..	Wheat, Jowar	..	..	47.89	17.44	56.88	..	Dhuwatya
PR	Barwaha(12)	EA	Wheat, Jowar	..	0.40W	106.92	52.93	134.73	M(3)	GangatKhedi
PR	Mandleshwar(0)	..	Wheat, Jowar	..	25.08W	15.38	116.15	214.08	..	Maheshwar Kasba
PR	Mandleshwar(0)	..	Wheat, Jowar	31.57	31.57W	430.58	210.43	431.40	..	Mandleshwar Kasba
				12,436.25	**9,224.97**	**28,954.47**	**9,647.56**	**12,453.32**	**N(218) M(185) C(5) T(38)**	**Total**

स्थानीय कोड नम्बर	ग्राम का नाम	ग्राम का कुल क्षेत्रफल (हेक्टेयर में)	कुल जनसंख्या एवं परिवारों की संख्या	उपलब्ध जन-सुविधाएं (यदि ग्राम में सुविधाएं उपलब्ध नहीं है तो कालम में (–) डैश लगाया गया है और उसके बाद ही कोष्ठक में ग्राम से जितनी दूरी पर सुविधाएं उपलब्ध है मोटे तौर पर वह दूरी इस प्रकार दर्ज की गई है –5 कि.मी., 5–10 कि.मी. या 10+कि.मी. Amenities available (if not available within the village, a dash (–) is shown in the column and next to it in brackets, the distance in broad ranges viz –5kms., 5–10kms and 10+kms of the nearest place where the facility is available is given).						
				शैक्षणिक	चिकित्सा	पीने का पानी	डाक और तार	बाजार/हाट का दिन/के दिन यदि कोई हो	संचार व्यवस्था (बस स्टाप रेलवे-स्टेशन, जल-मार्ग)
Location code number	Name of Village	Total area of the village (in hectares)	Total population and number of households	Education	Medical	Drinking water (Potable)	Post and Telegraph	Day or days of the market/hat, if any	Communications (Bus-stop, railway station, wate way)
1	2	3	4	5	6	7	8	9	10
1	मोरकटा	338.01	967(120)	P(1)	–(5–10)	W,NR,HP	–(10+)	–(10+)	–(10+)
2	बिजासन	587.05	1,092(177)	P(2)	–(5)	R,HP	–(10+)	–(10+)	–(10+)
3	अमलाली	340.02	464(64)	P(1)	–(–5)	R,HP	–(10+)	–(10+)	–(10+)
4	भवती	511.62	1,482(240)	P(2),M(1)	D(1)	R,W,HP	–(10+)	–(10+)	–(10+)
5	जांघरवा	259.97	601(95)	P(1)	–(–5)	R,HP	–(10+)	–(10+)	–(10+)
6	आवलदा	291.90	801(124)	P(1)	–(–5)	R,HP,W	–(10+)	–(10+)	–(10+)
7	बबूलताड़	222.33	..	..	वीरान	..	.	..	..
8	मोन्दूल	589.60	1,680(264)	P(2),M(1)	D(1)	R,W,HP	–(5–10)	–(5–10)	–(10+)
9	भामटा	305.95	340(49)	P(1)	FPC(1)	W	–(10+)	–(10+)	–(10+)
10	नैनपुरा	152.92	..	..	वीरान	..	..	..	..
11	कठोरा	313.75	698(96)	P(1)	–(–5)	W,HP	–(5–10)	–(5–10)	–(10+)
12	पिछोड़ी	418.83	1,437(220)	P(1)	–(5–10)	W,HP,N	–(5–10)	–(5–10)	–(10+)
13	सिरसोदी	240.04	..	..	वीरान	..	..	..	..
14	काजलमाता	16.13	..	..	वीरान	..	..	..	..
15	बलखड़	192.21	294(45)	–(–5)	–(5–10)	W,HP,N	–(5–10)	–(5–10)	–(10+)
16	नन्दगांव	270.16	489(83)	P(1)	–(–5)	W,HP	–(–5)	–(–5)	–(–5)
17	पेंढरा	151.92	408(52)	P(1)	–(–5)	W,HP	–(–5)	–(–5)	–(–5)
18	भिलखेड़ा	364.62	856(120)	P(1)	–(–5)	W,HP	–(–5)	–(–5)	–(–5)
19	कुकरा	218.48	416(84)	P(1)	–(5–10)	W,HP	–(5–10)	–(5–10)	–(10+)
20	कल्याणपुरा	373.73	450(75)	P(1)	–(–5)	W,HP	–(–5)	–(–5)	–(–5)

Amenities and Land use — Barwani Tahsil

ग्राम तक पहुँचने का मार्ग	निकटतम नगर एवं उसकी दूरी (कि.मी. में)	बिजली की सुविधा	मुख्य खाद्यान्न	भूमि उपयोग (अर्थात भूमि उपयोग की विभिन्न किस्मों के क्षेत्र हेक्टयर में निकटतम दशमलव के दो स्थानों तक) Land use (i.e. area under different types of Land use in hectares rounded up to 2 decimal places)					टिप्पणी धार्मिक, ऐतिहासिक अथवा पुरातत्व महत्व के स्थलों सहित	ग्राम का नाम
				वन	साधनों से सिंचित	गैर सिंचित	खेती के लिये उपलब्ध बन्जर (गोचर और बाराखाहों सहित)	खेती के लिये अनुपलब्ध		
Approach to village	Nearest town and distance (in kms)	Power Supply	Staple food	Forest	Irrigated by source	Unirrigated	Culturable waste (including gauchar and groves)	Area not available for cultivation	Remarks including any place of religious, historical or archaeological interest	Name of Village
11	12	13	14	15	16	17	18	19	20	1
PR	Barwani(25)	..	Jowar, Wheat	..	305.W, 9.97O	191,67	1.16	132.16	..	Morkatta
PR	Barwani(20)	..	Jowar, Wheat	..	6.87W,	406.00	0.75	173.43	..	Bijasan
PR	Barwani(18)	..	Jowar, Wheat	..	3.74W	255.47	0.01	80.80	..	Amlali
PR	Barwani(15)	..	Wheat, Jowar	..	12.94W	318.46	6.64	173.58	N(1)	Bhawati
PR	Barwani(14)	..	Jowar, Wheat	..	1.90W	172.36	..	85.71	..	Jangharwa
PR	Barwani(13)	..	Jowar, Wheat	..	2.95W	228.35	0.72	59.88	..	Awalda
..	..	..	..	..	Uninhabited		..	..	..	Babultad
PR	Barwani(10)	..	Jowar, Wheat	..	118.36W	390.44	3.53	77.27	..	Sondul
PR	Barwani(11)	..	Jowar, Wheat	..	15.51W	165.93	1.69	122.82	..	Bhamta
..	..	..	..	..	Uninhabited		..	..	..	Nainpura
PR	Barwani (8)	..	Jowar, Wheat	..	29.11W	216.89	0.49	67.26	..	Kathora
PR	Barwani (5)	EAg	Jowar, Wheat	..	46.99W, 15.70O	283.07	1.50	71.57	..	Pichhodi
..	..	..	..	..	Uninhabited		..	..	..	Sirsani
..	..	..	..	..	Uninhabited		..	..	..	Kajalmata
PR	Barwani (5)	..	Jowar, Wheat	..	3.66W	166.47	0.07	22.01	..	Balkhad
FP	Barwani (4)	..	Jowar, Wheat	..	4.40W, 9.32O	197.96	3.51	54.97	..	Nandgaon
FP	Barwani (4)	..	Jowar, Wheat	..	9.90W	125.67	1.97	14.38	..	Pendara
FP	Barwani (3)	EAg	Jowar, Wheat	..	35.40W	236.35	6.56	86.31	..	Bhilkheda
PR	Barwani (5)	EAg	Jowar, Wheat	..	28.69W	134.44	0.86	54.49	N(1)	Kukra
PR	Barwani (3)	EAg	Jowar, Wheat	..	42.85W	290.47	1.46	38.95	..	Kalyanpura

स्थानीय कोड नम्बर	ग्राम का नाम	ग्राम का कुल क्षेत्रफल (हेक्टेयर में)	कुल जनसंख्या एवं परिवारों की संख्या	उपलब्ध जन-सुविधाएं (यदि ग्राम में सुविधाएं उपलब्ध नहीं है तो कालम में (–) डैश लगाया गया है और उसके बाद ही कोष्ठक में ग्राम से जितनी दूरी पर सुविधाएं उपलब्ध है मोटे तौर पर वह दूरी इस प्रकार दर्ज की गई है –5 कि.मी., 5–10 कि.मी. या 10+कि.मी. Amenities available (if not available within the village, a dash (–) is shown in the column and next to it in brackets, the distance in broad ranges viz –5kms, 5–10kms and 10+kms of the nearest place where the facility is available is given).						
				शैक्षणिक	चिकित्सा	पीने का पानी	डाक और तार	बाजार/हाट का दिन/के दिन यदि कोई हो	संचार व्यवस्था (बस स्टाप रेलवे-स्टेशन, जल-मार्ग)
Location code number	Name of Village	Total area of the village (in hectares)	Total population and number of households	Education	Medical	Drinking water (Potable)	Post and Telegraph	Day or days of the market/ hat, if any	Communications (Bus-stop, railway station water way)
1	2	3	4	5	6	7	8	9	10
21	जामदा	90.88	196(32)	–(–5)	–(–5)	N,HP	–(–5)	–(–5)	–(–5)
22	बोम्या	563.90	705(86)	P(1)	–(–5)	N,HP	–(–5)	–(–5)	–(–5)
23	बड़वानी खुर्द	272.35	742(102)	P(1)	–(–5)	N,W	–(–5)	–(–5)	–(–5)
24	बड़वानी (रेवेन्यू एरिया)	925.22	100(17)	–(–5)	–(–5)	W,N	–(–5)	–(–5)	–(–5)
25	सेगांव	304.85	19(3)	P(1)	–(–5)	W,HP	–(–5)	–(–5)	–(–5)
26	अमल्यापानी	271.70	370(63)	P(1)	–(–5)	W,N	–(–5)	–(–5)	–(10+)
27	बड़गांव	697.75	1,500(228)	P(1)	–(–5)	W,N,TK	–(–5)	–(–5)	–(10+)
28	सनगांव	153.96	..	..	वीरान	..	.	..	..
29	एकलरा	151.65	264(42)	–(–5)	–(–5)	R	–(–5)	–(–5)	–(–5)
30	गजनेरा	231.00	31(5)	–(–5)	–(–5)	W,R	–(–5)	–(–5)	–(–5)
31	कसरावद	1,113.24	1,958(311)	P(3)	–(–5)	W,R	–(–5)	–(–5)	–(–5)
32	करी	610.89	797(139)	P(1)	–(–5)	W	–(–5)	–(–5)	–(10+)
33	देहदला	241.91	123(18)	P(1)	–(5–10)	R	–(5–10)	–(5–10)	–(5–10)
34	बगूद	373.96	566(102)	P(1)	–(10+)	R	–(10+)	–(10+)	–(5–10)
35	खेड़ी	203.19	191(30)	–(–5)	–(10+)	R	–(10+)	–(10+)	–(5–10)
36	सेगवां (आवली)	377.06	234(34)	–(–5)	–(5–10)	R	–(5–10)	–(5–10)	–(5–10)
37	पिपलोद	565.82	813(141)	P(1)	–(10+)	R	–(10+)	–(10+)	–(5–10)
38	पिपलाज	247.47	891(152)	P(1),M(1)	–(5–10)	W	PTO, Phone	–(–5)	–(–5)
39	उटावद	253.89	287(50)	–(–5)	–(5–10)	W	–(5–10)	–(5–10)	–(5–10)
40	धनोरा	356.91	1,011(160)	P(1)	–(5–10)	W	–(–5)	–(–5)	–(–5)

Amenities and Land use

Barwani Tahsil

गाम तक पहुँचने का मार्ग	निकटतम नगर एवं उसकी दूरी (कि.मी. में)	बिजली की सुविधा	मुख्य खाद्यान्न	भूमि उपयोग (अर्थात भूमि उपयोग की विभिन्न किस्मों के क्षेत्र हेक्टयर में निकटतम दशमलव के दो स्थानों तक।) Land use (i.e. area under different types of Land use in hectares rounded up to 2 decimal places)					टिप्पणी धार्मिक, ऐतिहासिक अथवा पुरातत्व महत्व के स्थलों सहित	गाम का नाम
				वन	साधनों से सिंचित	गैर सिंचित	खेती के लिये उपलब्ध बन्जर (गोचर और बागानों सहित)	खेती के लिये अनुपलब्ध		
Approach to village	Nearest town and distance (in kms)	Power Supply	Staple food	Forest	Irrigated by source	Unirrigated	Culturable waste (including gauchar and groves)	Area not available for cultivation	Remarks including any place of religious, historical or archaeological interest	Name of Village
11	12	13	14	15	16	17	18	19	20	2
PR	Barwani (4)	..	Jowar, Wheat	..	10.32W	69.19	0.46	10.91	..	Jamda
FP	Barwani (4)	..	Jowar, Wheat	..	3.84W 1.21O	283.69	0.13	275.03	..	Bomya
PR	Barwani (3)	..	Jowar, Wheat	..	3.82W	204.45	2.00	62.08	..	Barwani Khurd
PR	Barwani (1)	EAg	Jowar, Maize	..	262.73W 14.58TK	487.76	14.84	145.31	..	Barwani (Revenue Area)
PR	Barwani (2)	EA	Jowar, Maize	..	60.25W 5.15O	156.71	14.29	68.45	..	Segaon
KR	Barwani (2)	EAg	Jowar, Wheat	..	10.20W 2.10O	125.36	1.75	132.29	..	Amalya Pani
KR	Barwani (2)	EAg	Jowar, Wheat	..	18.94O 17.51TK	379.81	5.11	276.38	..	Badgaon
..	..	..	..	..	Uninhabited	..	..	..	..	Sangaon
KR	Barwani (4)	EAg	Jowar, Wheat	..	25.02W	106.74	0.73	19.16	..	Ekalara
KR	Barwani (4)	EAg	Jowar, Wheat	..	16.82W	186.10	0.74	27.34	..	Gajnera
KR	Barwani (4)	ED	Jowar, Wheat	..	138.47W	782.28	18.30	174.19	M(3) T(3)	Kasrawad
PR	Barwani (4)	EAg EA	Jowar, Wheat	..	79.65W	326.72	6.30	198.22	M(2) T(2)	Kari
KR	Barwani(10)	EAg	Jowar, Wheat	..	16.42W	170·90	5.91	46.68	..	Dehdala
KR	Barwani(12)	EAg	Jowar, Wheat	..	32.81W	286.87	4 97	49.31	N(1) T(3), M(4)	Bagud
KR	Barwani(12)	EAg	Jowar, Wheat	..	9 04W	153.06	2.82	38.27	..	Khedi
KR	Barwani (7)	EAg	Jowar, Wheat	..	29.51W	177.24	38.94	131.37	M(3)	Segawan (Awali)
KR	Barwani(13)	ED	Jowar, Wheat	..	69.26W	361.00	8.79	126.77	N(1) M(1),T(1)	Piplod
KR	Barwani (7)	ED	Jowar, Wheat	..	71.21W	125.53	9.45	41.28	N(5),C(1) M(4),T(4)	Pipalaj
KR	Barwani(10)	EAg	Jowar, Wheat	..	52.57W	115.07	0.43	85.82	..	Utawad
KR	Barwani (9)	ED	Jowar, Wheat	..	63.03W	231.00	8.33	54.55	N(1), M(1)	Dhanora

स्थानीय कोड नम्बर	ग्राम का नाम	ग्राम का कुल क्षेत्रफल (हेक्टेयर में)	कुल जनसंख्या एवं परिवारों की संख्या	उपलब्ध जन-सुविधाएं (यदि ग्राम में सुविधाएं उपलब्ध नहीं है तो कालम में (–) डैश लगाया गया है और उसके बाद ही कोष्ठक में ग्राम से जितनी दूरी पर सुविधाएं उपलब्ध है मोटे तौर पर वह दूरी इस प्रकार दर्ज की गई है –5 कि.मी. 5–10 कि.मी. या 10+कि.मी. Amenities available (if not available within the village, a dash (–) is shown in the column and next to it in brackets, the distance in broad ranges viz –5kms. 5–10kms and 10+kms of the nearest place where the facility is available is given).						
Location code, number	Name of Village	Total area of the village (in hectares)	Total population and number of households	शैक्षणिक Education	चिकित्सा Medical	पीने का पानी Drinking water (Potable)	डाक और तार Post and Telegraph	बाजार/हाट का दिन/के दिन यदि कोई हो Day or days of the market/hat, if any	संचार व्यवस्था (बस स्टाप रेलवे-स्टेशन, जल-मार्ग) Communications (Bus-stop railway station water way)
1	2	3	4	5	6	7	8	9	10
41 पिपरी बुजुर्ग		191.46	387(64)	P(1)	–(5–10)	W	–(–5)	–(–5)	–(–5)
42 बोरलाय		1,494.95	2,767(486)	P(1),M(1)	–(5–10)	W	PO	–(–5)	–(10+)
43 तलून बुजुर्ग		307.11	493(77)	–(–5)	–(5–10)	W,R	–(5–10)	–(5–10)	–(10+)
44 तलून खुर्द		341.23	983(174)	P(1)	–(5–10)	W,R	–(5–10)	–(5–10)	–(10+)
45 बजठ्ठा बुजुर्ग		209.67	61(14)	P(2),O(1)	–(–5)	W	–(–5)	–(–5)	–(10+)
46 बजठ्ठा खुर्द		120.55	725(121)	P(1),M(1)	–(5–10)	W,R	–(5–10)	–(5–10)	–(10+)
47 लोनसरा खुर्द		284.76	1,816(295)	P(1)	–(5–10)	W,N	–(5–10)	–(10+)	–(10+)
48 लोनसरा बुजुर्ग		677.49	636(105)	P(1)	–(10+)	W	–(10+)	–(10+)	–(10+)
49 तलवाड़ा बुजुर्ग		1,573.81	3,613(664)	P(1),M(1)	–(–5)	W,HP	PO, Phone	Wednesday	–(10+)
50 बालकुवां		1,346.88	3,219(497)	P(1),M(1)	PHC(1)	W,HP	PO,Phone	–(–5)	–(10+)
51 सजवानी खम		584 98	745(92)	P(1)	–(–5)	W,N	–(–5)	–(–5)	–(–5)
52 सजवानी		1,228.42	2,206(372)	P(1)	–(5–10)	W HP	–(5–10)	–(5–10)	–(10+)
53 धमनई		318.52	904(130)	P(1),M(1)	–(5–10)	W,HP	–(5–10)	–(5–10)	–(–5)
54 रेहगुन		884.07	1,836(277)	P(1),M(1)	–(–5)	W,HP	–(–5)	–(–5)	–(10+)
55 घाडा बावड़ी		308.16	495(66)	P(1),M(1)	–(–5)	W,HP	–(–5)	–(–5)	–(10+)
56 बोर खेड़ी		385.76	1,777(230)	P(1)	–(10+)	W,N	–(10+)	–(01+)	–(10+)
57 रोसर		256.36	1,069(131)	P(1)	PHC(1)	W,N	–(10+)	–(10+)	–(10+)
58 गुड्डी		285.08	745(79)	P(1)	–(10+)	WN,HP	–(10+)	–(10+)	–(10+)
59 कंडरा		314.70	595(70)	P(1)	–(5–10)	N	–(5–10)	–(5–10)	–(10+)
60. लिम्बी		509.74	1,883(234)	P(1)	FPC(1)	W,N	–(5–10)	–(5–10)	–(10+)

Amenities and Land use

Barwani Tahsil

ग्राम तक पहुँचने का मार्ग	निकटतम नगर एवं उसकी दूरी (कि.मी. में)	बिजली की सुविधा	मुख्य खाद्यान्न	भूमि उपयोग (अर्थात भूमि उपयोग की विभिन्न किस्मों के क्षेत्र हेक्टयर में निकटतम दशमलव के दो स्थानों तक) Land use (i.e. area under different types of Land use in hectares rounded up to 2 decimal places)					टिप्पणी धार्मिक, ऐतिहासिक अथवा पुरातत्व महत्व के स्थलों सहित	ग्राम का नाम
				वन	साधनों से सिंचित	बेर सिंचित	खेती के लिये उपलब्ध बन्जर (गोचर और चारागाहों सहित)	खेती के लिये अनुपलब्ध		
Approach to village	Nearest town and distance (in kms)	Power Supply	Staple food	Forest	Irrigated by source	Unirrigated	Culturable waste (including gauchar and groves)	Area not available for cultivation	Remarks including any place of religious, historical or archaeological interest	Name of Village
11	12	13	14	15	16	17	18	19	20	2
KR	Barwani (9)	ED	Jowar, Wheat	..	48.63W	100.42	2.19	40.22	N(1), M(1)	Pipari Bujurg
PR	Barwani (6)	ED	Jowar, Wheat	..	277.99W	828.18	40.60	348 18	N(13), M(32).T(7)	Borlay
PR	Barwani (8)	ED	Jowar, Wheat	..	84.06W	191.05	3.64	28.36	N(4), M(5),T(2)	Taloon Bujurg
PR	Barwani (8)	ED	Jowar, Wheat	..	36.50W	149.37	3.41	151.95	N(4)	Taloon Khurd
KR	Barwani (6)	..	Jowar, Wheat	..	56.40W	95.23	2.19	55.85	..	Bajatta Bujurg
PR	Barwani (8)	ED	Jowar, Wheat	..	53.21W	25.27	17.70	24.37	N(4) Tample(1)	Bajatta Khurd
PR	Barwani(10)	ED	Jowar, Wheat	..	165.97W	55.39	8.08	55 32	N(4), M(15),T(6)	Lonsara Khurd
PR	Barwani(11)	ED	Jowar, Wheat	..	109 50W	242.61	4.52	320.86	M(1)	Lonsara Bujur
PR	Anjad (3)	ED	Jowar, Wheat	..	476.97W	644.74	11.80	440.30	N(15),M(40) C(1),T(1)	Talwada Bujurg
PR	Barwani (7)	ED	Jowar, Wheat	..	272.21W	757 88	7.53	309.26	N(10) M(20)	Balkuwa
FP	Barwani (6)	..	Jowar, Wheat	..	10.23W	244.80	0.30	329.65	..	Sajwani Kham
PR	Barwani (5)	ED	Jowar, Wheat	..	275.00W	567.75	14.10	371.57	N(6),M(6) T(1)	Sajwani
KR	Barwani (6)	EAg	Jowar, Wheat	..	30.85W	178.30	2.25	107.12	..	Dhamanai
PR	Barwani (9)	ED	Jowar, Wheat	..	199.14W	505.19	7.21	172.53	N(2) M(2),T(1)	Rehgun
PR	Barwani(11)	EAg	Jowar, Wheat	..	13.92W	134.96	1.89	157.39	..	Dhaba Bawadi
KR	Barwani(30)	..	Jowar, Wheat	..	1.00W 2.20O	377.67	0.70	4.19	..	Bor Khedi
KR	Barwani(40)	..	Jowar, Maize	..	1.42W	248.08	0.77	6.09	..	Rosar
KR	Barwani (34)	..	Jowar, Maize	..	2.32W 1.00O	213.91	0.42	67.43	..	Guddi
FP	Barwani(34)	..	Jowar, Maize	..	1.91W	251.27	0.32	61.20	..	Kandra
KR	Barwani(30)	..	Jowar, Maize	..	12.26W 2.00O	479.73	0.39	15.36	..	Limbi

स्थानीय कोड नम्बर	ग्राम का नाम	ग्राम का कुल क्षेत्रफल (हेक्टेयर में)	कुल जनसंख्या एवं परिवारों की संख्या	उपलब्ध जन-सुविधाएं (यदि ग्राम में सुविधाएं उपलब्ध नहीं है तो कालम में (–) डैश लगाया गया है और इसके बाद ही कोष्ठक में ग्राम से जितनी दूरी पर सुविधाएं उपलब्ध है मोटे तौर पर वह दूरी इस प्रकार दर्ज की गई है –5 कि.मी. 5–10 कि.मी. या 10+कि.मी. Amenities available (if not available within the village, a dash (–) is shown in the column and next to it in brackets, the distance in broad ranges viz –5kms. 5–10kms and 10+kmt of the nearest place where the facility is available is given).						
				शैक्षणिक	चिकित्सा	पीने का पानी	डाक और तार	बाजार/हाट का दिन/ के दिन यदि कोई हो	संचार व्यवस्था (बस स्टाप रेलवे-स्टेशन, जल-मार्ग)
Location code, number	Name of Village	Total area of the village (in hectares)	Total population and number of households	Education	Medical	Drinking water (Potable)	Post and Telegraph	Day or days of the market/ hat, if any	Communications (Bus-stop, railway station, water way)
1	2	3	4	5	6	7	8	9	10
61	बमनाली	462.75	1,184(144)	P(1)	–(5–10)	W,N	–(5–10)	–(5–10)	–(5–10)
62	सेमली	698.08	1,750(231)	P(1)	–(5–10)	R,N	–(5–10)	–(5–10)	–(5–10)
63	पोसपुर	265.07	698(95)	P(1)	–(5–10)	R,N	–(5–10)	–(5–10)	–(5–10)
64	धुंधसी	246.84	660(90)	P(1)	–(–5)	R	–(01+)	–(10+)	–(–5)
65	चिप्या खेड़ी	129.14	397(51)	P(1)	–(–5)	R	–(10+)	–(10+)	–(–5)
66	खाजपुर	130.51	356(44)	–(–5)	–(5–10)	N,R	–(5–10)	–(5–10)	–(5–10)
67	औसाड़ा	571.68	1,705(217)	P(1)	FPC(1)	W,N,HP	–(–5)	–(–5)	–(10+)
68	चन्दनदेवी	112.88	147(16)	–(–5)	–(–5)	W,N	–(5–10)	–(5–10)	–(–5)
69	अंजराड़ा	486.31	1,766(230)	P(1)	–(10+)	W,N,HP	–(10+)	–(10+)	–(10+)
70	बूदी	626.55	985(132)	P(1)	–(–5)	W,HP,N,R	–(–5)	–(–5)	–(10+)
71	वेरवाड़ा	362.28	728(107)	P(1)	–(5–10)	W,N,HP	–(5–10)	–(5–10)	–(5–10)
72	मेघा	301.00	423(51)	P(1	–(5–10)	W,N,HP	–(5–10)	–(5–10)	–(5–10)
73	पाटी	585.37	2,815(459)	P(1),M(1) PUC(1)	PHC(1) FP(1)	W,R,N	PO Phone	Thursday	–(5–10)
74	आवली	318 29	868(119)	P(1)	–(–5)	W,N,HP	–(–5)	–(–5)	–(10+)
75	मालरियापोनी	447.73	1,267(144)	P(1)	FPC(1)	W,N,HP	–(5–10)	–(5–10)	–(10+)
76	चाकल्या	172.19	351(46)	P(1)	–(–5)	W,N	–(–5)	–(–5)	–(–5)
77	बलन	433.66	916(134)	P(1)	–(–5)	W,R,HP	–(–5)	–(–5)	–(–5)
78	मुवास वाड़ा	195.26	390(52)	P(1)	–(5–10)	W,R	–(5–10)	–(5–10)	–(5–10)
79	पलपट	563.26	1,033(131)	P(1)	–(5–10)	W,N	–(–5)	–(–5)	–(5–10)
80	मतरकुंड	120.19	377(47)	P(1)	–(–5)	W,N	–(–5)	–(–5)	–(10+)

Amenities and Land use **Barwani Tahsil**

ग्राम तक पहुँचने का मार्ग	निकटतम नगर एवं उसकी दूरी (कि.मी. में)	बिजली की सुविधा	मुख्य खाद्यान्न	भूमि उपयोग (अर्थात भूमि उपयोग की विभिन्न किस्मों के क्षेत्र हेक्टयर में निकटतम दशमलव के दो स्थानों तक) Land use (i.e. area under different types of Land use in hectares rounded up to 2 decimal places)					टिप्पणी धार्मिक, ऐतिहासिक अथवा पुरातत्व महत्व के स्थलों सहित	ग्राम का नाम
				वन	साधनों से सिंचित	गैर सिंचित	खेती के लिये उपलब्ध बन्जर (गोचर और बारागाहों सहित)	खेती के लिये अनुपलब्ध		
Approach to village	Nearest town and distance (in kms)	Power Supply	Staple food	Forest	Irrigated by source	Unirrigated	Culturable waste (including gauchar and groves)	Area not available for cultivation	Remarks including any place of religious, historical or archaeological interest	Name of Village
11	12	13	14	15	16	17	18	19	20	2
KR	Barwani(28)	..	Jowar, Maize	..	9.20W, 9.38O	429.30	0.79	14.08	..	Bamnali
KR	Barwani(20)	..	Jowar, Maize	..	6.00W, 2.83O	686.73	2.08	0.44	..	Semli
KR	Barwani(20)	..	Jowar, Maize	..	2.60W 1.03O	235.36	4.84	21.24	..	Pospur
KR	Barwani(18)	..	Jowar, Maize	..	..	218.88	2.61	25.35	..	Ghunghasi
KR	Barwani(18)	..	Jowar, Maize	..	..	128.06	0.17	0 91	..	Chipya Khedi
FP	Barwani(17)	..	Jowar, Maize	..	..	115.19	0.14	15.18	..	Khajpur
PR	Barwani(18)	EAg	Jowar, Maize	..	6.00W, 7.40O	533.15	0.53	24.60	..	Osada
KR	Barwani.17)	..	Jowar, Maize	..	..	104.45	..	8.43	..	Chandandevi
PR	Barwani(10)	EAg	Jowar, Maize	..	0.81W, 3.90O	438.87	0.83	41.90	..	Anjarada
PR	Barwani(21)	EAg	Jowar, Maize	..	5.90W	593.30	1.26	26.09	..	Budi
PR	Barwani(27)	EAg	Jowar, Maize	..	3.20W, 1.70O	347.86	0.09	9.43	..	Verwada
FP	Barwani(30)	EAg	Jowar, Maize	..	..	277.36	2.91	20.73	N(8), M(5),C(5)	Megha
PR	Barwani(22)	..	Jowar, Maize	..	1.00W 51.10R	495.31	3.62	34.34	..	Pati
PR	Barwani(25)	ED	Jowar, Maize	..	1.20W 8.50O	288.95	1.04	18.60	..	Awali
PR	Barwani(30)	EAg	Jowar, Maize	..	0.90W 0.20O	437.21	0.22	9.20	..	Sawariya Poni
FP	Barwani(26)	..	Jowar, Maize	..	0.90W	160.38	2.26	8.65	..	Chakalya
PR	Barwani(25)	..	Jowar, Maize	..	5.57W	426.87	0.18	1.04	..	Valan
FP	Barwani(28)	..	Jowar, Maize	..	1.11W	192.62	0.52	1.01	..	Muwas Wada
PR	Barwani(30)	..	Jawar, Maize	..	1.50W	558.36	0.72	2.68	..	Palwat
KR	Barwani(42)	..	Jowar, Maize	..	..	119.05	..	1.14	..	Matarkund

स्थानीय कोड नम्बर	ग्राम का नाम	ग्राम का कुल क्षेत्रफल (हेक्टेयर में)	कुल जनसंख्या एवं परिवारों की संख्या	उपलब्ध जन-सुविधाएं (यदि ग्राम में सुविधाएं उपलब्ध नहीं है तो कालम में (–) डैश लगाया गया है और उसके बाद ही कोष्ठक में ग्राम से जितनी दूरी पर सुविधाएं उपलब्ध है मोटे तौर पर वह दूरी इस प्रकार दर्ज की गई है –5 कि.मी., 5–10 कि.मी. या 10+कि.मी. Amenities available (if not available within the village, a dash (–) is shown in the column and next to it in brackets, the distance in broad ranges viz –5kms, 5–10kms and 10+kms of the nearest place where the facility is available is given).						
				शैक्षणिक	चिकित्सा	पीने का पानी	डाक और तार	बाजार/हाट का दिन/ के दिन यदि कोई हो	संचार व्यवस्था (बस स्टाप रेलवे-स्टेशन, जल-मार्ग)
Location code number	Name of Village	Total area of the village (in hectares)	Total population and number of households	Education	Medical	Drinking water (Potable)	Post and Telegraph	Day or days of the market/ hat, if any	Communications (Bus-stop, railway station, water way)
1	2	3	4	5	6	7	8	9	10
81	चौकी	85.61	227(35)	–(–5)	–(10+)	W,N	–(10+)	–(10+)	–(10+)
82	टापर	331.31	384(51)	P(1)	–(–5)	W,N	–(–5)	–(–5)	–(10+)
83	बोकराटा	527.10	1,425(219)	P(1)M(1)	PHS(1) FPC(1), SMP(1)	W,N,HP	PO	Friday	–(10+)
84	कालाखेत	336.09	671(101)	P(1)	–(5–10)	W,N,HP	–(5–10)	–(5–10)	–(5–10)
85	कुंभखेत	415.81	1,009(122)	P(1)	–(10+)	W,N,HP	–(10+)	–(10+)	–(10+)
86	भैसारी	145.68	419(57)	–(–5)	–(10+)	W,N	–(10+)	–(10+)	–(10+)
87	देरवांल्या	537.28	1,091(143)	P(1)	–(–5)	W,R	–(10+)	–(10+)	–(10+)
88	गंधावल	917.66	1,814(229)	P(1),M(1)	PHS(1),FPC(1)	W,N	–(10+)	Saturday	–(10+)
89	चारपटिया	141.03	219(28)	–(–5)	–(–5)	W,N	–(10+)	–(10+)	–(10+)
90	रानीपुरा	382.94	559(70)	P(1)	–(–5)	W,N	–(10+)	–(10+)	–(10+)
91	झामर	205.73	383(47)	P(1)	–(–5)	W,N	–(10+)	–(10+)	–(10+)
92	बेरदा	288.46	631(90)	P(1)	–(–5)	W,N	–(10+)	–(10+)	–(10+)
93	गारिया	177.45	307(39)	–(–5)	–(5–10)	W,N	–(10+)	–(10+)	–(01+)
94	चिकल कुवां बाड़ी	324.86	586(78)	P(1)	–(–5)	W,N	–(10+)	–(10+)	–(10+)
95	पंचगांव	262.66	427(64)	P(1)	–(–5)	W,N	–(10+)	–(10+)	–(10+)
96	किराड़ी	200.62	274(37)	–(–5)	–(–5)	W,N	–(10+)	–(10+)	–(10+)
97	पोखलिया	294.91	656(86)	P(1)	–(5–10)	W,N	–(10+)	–(10+)	–(10+)
98	सिन्धी	818.17	828(104)	P(1)	–(5–10)	W,N	–(5–10)	–(5–10)	–(10+)
99	सिपाई दवाली	525.14	458(53)	P(1)	–(5–10)	W,N	–(–5)	–(–5)	–(10+)
100	डोंगरगांव	1,845.75	1,784(226)	P(1)	–(5–10)	W,N	–(5–10)	–(5–10)	–(10+)

ग्राम तक पहुंचने का मार्ग	निकटतम नगर एवं उसकी दूरी (कि.मी. में)	बिजली की सुविधा	मुख्य खाद्यान्न	भूमि उपयोग (अर्थात भूमि उपयोग की विभिन्न किस्मों के क्षेत्र हेक्टयर में निकटतम दशमलव के दो स्थानों तक) Land use (i.e. area under different types of Land use in hectares rounded up to 2 decimal places)					टिप्पणी धार्मिक, ऐतिहासिक अथवा पुरातत्व महत्व के स्थानों सहित	ग्राम का नाम
				वन	साधनों से सिंचित	पैर सिंचित	खेती के लिये उपलब्ध बन्जर (चोचर और चारागाहों सहित)	खेती के लिये अनुपलब्ध		
Approach to village	Nearest town and distance (in kms)	Power Supply	Staple food	Forest	Irrigated by source	Unirrigated	Culturable waste (including gauchar and groves)	Area not available for cultivation	Remarks including any place of religious, historical or archaeological interest	Name of Village
11	12	13	14	15	16	17	18	19	20	1
PR	Barwani(46)	..	Jowar, Maize	..	10.80W	83.53	..	0.28	..	Chouki
PR	Barwani(42)	..	Jowar, Maize	..	0.60W	220.49	..	110.22	N(11)	Tapar
PR	Barwani(44)	..	Jowar, Maize	..	0.60W, 1.20O	516.24	..	9.06	..	Bokarata
KR	Barwani(40)	..	Jowar, Maize	..	..	318.02	..	18.07	..	Kalakhet
KR	Barwani(35)	..	Jowar, Maize	..	1.00W, 0.60O	413.07	..	1.14	..	Kumbhkhet
KR	Barwani(46)	..	Jowar, Maize	..	0.40W	143.76	..	1.52	..	Bhaisari
FP	Barwani(36)	..	Jowar, Maize	..	0.10W	507.44	2.10	27.64	..	Derwalya
PR	Barwani(34)	..	Jowar, Maize	..	24.60W	880.13	3.50	9.43	..	Gandhawal
FP	Barwani(38)	..	Jowar, Maize	..	..	125.41	4.10	11.52	..	Charpatiya
FP	Barwani(38)	..	Jowar, Maize	..	2.50W	363.43	10.00	7.01	..	Ranipura
FP	Barwani(36)	..	Jowar, Maize	..	2.50W	184.53	2.10	16.60	..	Jhamar
FP	Barwani(37)	..	Jowar, Maize	..	2.50W	274.83	8.40	2.73	..	Berada
FP	Barwani(40)	..	Jowar, Maize	..	..	158.93	0.20	20.32	..	Gariya
FP	Barwani(38)	..	Jowar, Maize	..	2.00W	285.28	3.20	34.38	..	Chikal Kuwa Badi
FP	Barwani(37)	..	Jowar, Maize	..	0.50W	225.57	1.50	35.09	..	Panchgaon
FP	Barwani(38)	..	Jowar, Maize	..	0.40W	190.22	9.00	1.00	..	Kiradi
FP	Barwani(40)	..	Jowar, Maize	..	2.00W	284.44	4.22	4.25	..	Pokhaliya
FP	Barwani(30)	..	Jowar, Maize	..	9.10W, 2.50O	450.00	2.11	354.46	..	Sindbi
KR	Barwani(26)	..	Jowar, Maize	..	9.48W	220.33	14.61	280.72	..	Sipai Duwali
KR	Barwani(32)	..	Jowar, Maize	..	1.10W,	846.52	6.10	992.03	..	Dongargaon

स्थानीय कोड नम्बर	ग्राम का नाम	ग्राम का कुल क्षेत्रफल (हेक्टेयर में)	कुल जनसंख्या एवं परिवारों की संख्या	उपलब्ध जन-सुविधाएं (यदि ग्राम में सुविधाएं उपलब्ध नहीं है तो कालम में (–) डैश लगाया गया है और उसके बाद ही कोष्ठक में ग्राम से जितनी दूरी पर सुविधाएं उपलब्ध है मोटे तौर पर वह दूरी इस प्रकार दर्ज की गई है –5 कि.मी.,5–10 कि.मी. या 10+कि.मी. Amenities available(if not available within the village, a dash (–) is shown in the column and next to it in brackets, the distance in broad ranges viz –5kms.,5–10kms and 10+kms of the nearest place where the facility is available is given).						
Location code number	Name of Village	Total area of the village (in hectares)	Total population and number of households	शैक्षणिक Education	चिकित्सा Medical	पीने का पानी Drinking water (Potable)	डाक और तार Post and Telegraph	बाजार/हाट का दिन/के दिन यदि कोई हो Day or days of the market/ hat, if any	संचार व्यवस्था (बस स्टाप रेलवे-स्टेशन, जल-मार्ग) Communications(Bus-stop, railway station water way)
1	2	3	4	5	6	7	8	9	10
101	बेगलगांव	501.28	778(95)	P(1)	–(5–10)	W,N	–(5–10)	–(5–10)	–(10+)
102	नरल्वा पानी	380.22	342(38)	P(1)	–(5–10)	W,R	–(5–10)	–(5–10)	–(10+)
103	सामरखेड़ा	551.80	494(58)	P(1)	–(–5)	W	–(–5)	–(–5)	–(10+)
104	बोरी	991.79	953(101)	P(1)	–(5–10)	W,N	–(5–10)	–(5–10)	–(10+)
105	केली	592.75	985(130)	P(1)	–(5–10)	W,N	–(5–10)	–(5–10)	–(10+)
106	रसगांव	622.73	1,078(138)	P(1)	–(–5)	W,N	–(–5)	–(–5)	–(10+)
107	मेनीमाता	1,087.62	2,000(293)	P(1)	PHC(1)	W,N	PO	Friday	–(10+)
108	सुस्सी खेड़ा	909.16	1,499(194)	P(1)	–(–5)	W,N	–(–5)	–(–5)	–(10+)
109	सुखपुरी	287.62	799(110)	P(1)	–(–5)	W,N	–(–5)	–(–5)	–(5–10)
110	नकटीमांता	173.40	383(57)	P(1)	–(–5)	W,N	–(–5)	–(–5)	–(5–10)
111	रातड़ियामाल	222 67	520(56)	P(1)	–(–5)	W,N	–(–5)	–(–5)	–(5–10)
112	उमेदड़ा	602.32	790(107)	P(1)	–(–5)	W,N	–(–5)	–(–5)	–(–5)
113	हिरकराय	676.05	988(133)	P(1)	–(5–10)	W,N	–(5–10)	–(5–10)	–(10+)
114	पाचपला दक्षिण	842.01	1,499(199)	P(1)	–(5–10)	W,HP	–(5–10	–(5–10)	–(10+)
115	चिकल्यामलान	389.00	605(72)	P(1)	–(5–10)	W,R	–(5–10)	–(5–10)	–(10+)
116	मातूराना	525.02	447(54)	P(1)	–(5–10)	W,HP	–(5–10)	–(5–10)	–(5–10)
117	बखोदरा	525.22	324(43)	P(1)	–(5–10)	W,HP	–(5–10)	–(5–10)	–(5–10)
118	चारनखेड़ा	359.32	571(67)	P(1)	–(–5)	W,HP	–(–5)	–(–5)	–(–5)
119	सिलावद	748.93	3,096(456)	P(1),M(1) PUC(1)	CWC(1) PHC(1),FPC(1)	W,HP,O(1)	PO, Phone	Wednesday	–(10+)
120		553.01	747(108)	P(1)	–(–5)	W,R	–(–5)	–(–5)	–(–5)

Amenities and Land use

Barwani Tahsil

ग्राम तक पहुँचने का मार्ग	निकटतम नगर एवं उसकी दूरी (कि.मी. में)	बिजली की सुविधा	मुख्य खाद्यान्न	भूमि उपयोग (अर्थात भूमि उपयोग की विभिन्न किस्मों के क्षेत्र हेक्टयर में निकटतम दशमलव के दो स्थानों तक) Land use (i.e. area under different types of Land use in hectares rounded up to 2 decimal places)					टिप्पणी धार्मिक, ऐतिहासिक अथवा पुरातत्व महत्व के स्थलों सहित	ग्राम का नाम
				वन	साधनों से सिंचित	बिन सिंचित	बोती के लिये उपलब्ध बन्जर (गोचर और बागगाहों सहित)	बोती के लिये अनुपलब्ध		
Approach to village	Nearest town and distance (in kms)	Power Supply	Staple food	Forest	Irrigated by source	Unirrigated	Culturable waste (including gauchar and groves)	Area not available for cultivation	Remarks including any place of religious, historical or archaeological interest	Name of Village
11	12	13	14	15	16	17	18	19	20	8
KR	Barwani (36)	..	Jowar, Maize	..	5.95W 1.73D	270.08	5.96	127.56	..	Begalgaon
FP	Barwani (38)	..	Jowar, Maize	..	1.40W 2.58D	142.17	4.42	229.65	..	Varliya Pani
KR	Barwani (45)	..	Jowar, Maize	..	4.62W	214.60	8.17	324.41	..	Samarkheda
KR	Barwani (47)	..	Jowar, Maize	.	4.70W, 0.80O	435.55	37.09	513.65	..	Bori
KR	Barwani (47)	..	Jowar, Maize	..	1.20W	260.97	22.26	308.32	..	Keli
KR	Barwani (40)	..	Jowar, Maize	..	29.11W	358.37	3.19	232.10	Tample(1)	Rasgaon
KR	Barwani (40)	..	Jowar, Maize	..	52.58W	647.19	6.22	381.63	T(1),C(1)	Menimata
KR	Barwani (43)	..	Jowar, Maize	..	22.99W	559.61	1.20	325.36	..	Susti Kheda
KR	Barwani (42)	..	Jowar, Maize	..	2.66W	206.59	0 36	78.01	..	Sukhpuri
KR	Barwani (43)	..	Jowar, Maize	..	3.99W	123.83	3.40	42.18	..	Naktimata
KR	Sendhwa (30)	..	Jowar, Maize	..	..	171.82	..	50.85	..	Ratdiya Mal
KR	Sendhwa (30)	EAg	Jowar, Maize	..	13.83W	535.23	7.05	46.21	..	Umedada
KR	Barwani (25)	..	Jowar, Maize	..	23.02W	325.85	3 27	323.91	..	Hirakaray
KR	Barwani (27)	..	Jowar, Maize	.	27.58W	515.28	1.50	297.65	..	Panchpala Dakshin
KR	Barwani (28)	..	Jowar, Maize	..	3.49	170.51	0.10	214.90	..	Chiklyamalan
KR	Barwani (25)	..	Jowar, Maize	..	2.00	238.14	1.58	283.30	..	Maturane
KR	Barwani (29)	..	Jowar, Maize	..	3.76	262.11	2.57	256.84	..	Barukhodara
KR	Barwani (31)	..	Jowar, Maize	..	4.46	185.79	2.21	166.86	..	Charankheda
PR	Barwani (23)	EA	Jowar, Maize	..	23.92W, 4.23O	405.70	2.85	312.23	N(75), M(2)	Silawad
KR	Barwani (25)	EAg	Jowar, Maize	..	4.89	297.58	8.14	242.40	..	Holgaon

स्थानीय कोड नम्बर	गाम का नाम	गाम का कुल क्षेत्रफल (हेक्टेयर में)	कुल जनसंख्या एवं परिवारों की संख्या	उपलब्ध जन-सुविधाएं (यदि गाम में सुविधाएं उपलब्ध नहीं है तो कालम में (–) डैश लगाया गया है और उसके बाद ही कोष्ठक में गाम से कितना दूरी पर सुविधाएं उपलब्ध है मोटे तौर पर वह दूरी इस प्रकार दर्ज की गई है –5 कि.मी. 5–10 कि.मी. या 10+कि.मी. Amenities available(if not available within the village, a dash (–) is shown in the column and next to it in brackets, the distance in broad ranges viz.–5kms, 5–10kms and 10+kms of the nearest place where the facility is available is given).						
				शैक्षणिक	चिकित्सा	पीने का पानी	डाक और तार	बाजार/हाट का दिन/ के दिन यदि कोई हो	संचार व्यवस्था (बस स्टाप रेलवे-स्टेशन, जल-मार्ग)
Location code number	Name of Village	Total area of the village (in hectares)	Total population and number of households	Education	Medical	Drinking water (Potable)	Post and Telegraph	Day or days of the market/ hat, if any	Communications(Bus-stop, railway station, water way)
1	2	3	4	5	6	7	8	9	10
121	तांगड़ा	524.20	521(70)	P(1)	–(–5)	W	–(–5)	–(–5)	–(–5)
122	रायचुली	490.61	432(58)	P(1)	–(–5)	W	–(–5)	–(–5)	–(–5)
123	रैहगुन	322.05	592(73)	P(1)	–(–5)	W,R	–(–5)	–(–5)	–(–5)
124	टपकला	168.75	136(19)	–(–5)	–(5–10)	W	–(5–10)	–(5–10)	–(5–10)
125	अतरसंभा	628.22	1,112(143)	P(1).M(1)	–(5–10)	W,R,HP	–(5–10)	–(5–10)	–(5–10)
126	कदवाल्या	380.16	407(57)	P(1)	–(5–10)	W,R	–(5–10)	–(5–10)	–(5–10)
127	ठेगंचा	956.39	1,339(166)	P(1)	–(5–10)	W,R,N	–(5–10)	–(5–10)	–(5–10)
128	धमरिया	394.08	477(61)	P(1)	–(5–10)	W,N	–(5–10)	–(5–10)	–(5–10)
129	डोंगल्या पानी	212.91	187(22)	–(–5)	–(–5)	W,R	–(–5)	–(–5)	–(–5)
130	ठान	292.89	700(95)	P(1)	–(–5)	W,R	–(–5)	–(–5)	–(–5)
131	सिन्धी खोदरी	604.10	745(110)	P(1)	–(–5)	W,N	–(–5)	–(–5)	–(–5)
132	दुमरा खोदरा	195.40	286(32)	P(1)	–(–5)	W,N	–(–5)	–(–5)	–(–5)
133	सेमल्या खोदरा	315.35	256(38)	P(1)	–(–5)	W,N	–(–5)	–(–5)	–(–5)
134	पखाल्या	677.63	689(89)	P(1)	–(–5)	W,N	–(–5)	–(–5)	–(–5)
135	कालाखेत	345.11	373(49)	P(1)	–(5–10)	W,HP,N	–(5–10)	–(5–10)	–(5–10)
136	जुनाझिरा	576.95	742(101)	P(1)	–(5–10)	W,N,HP	–(5–10)	–(5–10)	–(5–10)
137	गोठान्या	954.68	917(139)	P(1)	–(–5)	W,N,HP	–(–5)	–(–5)	–(–5)
138	धमोड़ी	774.39	528(67)	P(1)	–(5–10)	W,N,HP	–(5–10)	–(10+)	–(10+)
139	पांचपला उत्तर	1,227.38	1,583(214)	P(1)	–(5–10)	W,N,HP	–(5–10)	–(5–10)	–(5–10)
140	भड़ारदा	883.46	882(103)	P(1)	–(5–10)	W,R,N	–(10+)	–(5–10)	–(5–10)

Amenities and Land use — Barwani Tahsil

गाम तक पहुँचने का मार्ग	निकटतम नगर एवं उसकी दूरी (कि.मी. में)	बिजली की सुविधा	मुख्य खाद्यान्न	भूमि उपयोग (अर्थात भूमि उपयोग की विभिन्न किस्मों के क्षेत्र हेक्टयर में निकटतम दशमलव के दो स्थानों तक) Land use (i.e. area under different types of Land use in hectares rounded up to 2 decimal places)					टिप्पणी धार्मिक, ऐतिहासिक अथवा पुरातत्व महत्व के स्थलों सहित	गाम का नाम
				वन	साधनों से सिंचित	गैर सिंचित	खेती के लिये उपलब्ध बन्जर (गोचर और बाराणाहों सहित)	खेती के लिये अनुपलब्ध		
Approach to village	Nearest town and distance (in kms)	Power Supply	Staple food	Forest	Irrigated by source	Unirrigated	Culturable waste (including gauchar and groves)	Area not available for cultivation	Remarks including any place of religious, historical or archaeological interest	Name of Village
11	12	13	14	15	16	17	18	19	20	2
KR	Barwani(27)	..	Jowar, Wheat	..	2.55W	266.43	1.97	253.25	..	Tangada
FP	Barwani(26)	..	Jowar, Wheat	..	..	215.32	2.58	272.71	..	Raichuli
FP	Barwani(25)	..	Jowar, Wheat	..	2.73W	189.45	0.33	129.54	..	Rehgun
FP	Barwani(33)	..	Jowar, Wheat	..	3.37W	58.37	0.95	106.06	..	Tapkala
FP	Barwani(33)	..	Jowar, Wheat	..	0.50W	392.71	4.89	250.12	..	Atarsumbha
FP	Barwani(29)	..	Jowar, Wheat	..	1.02W	210.32	0.23	168.59	..	Kadwalya
KR	Barwani(34)	..	Jowar, Wheat	..	14.64W, 4.50O	561.27	6.43	369.55	Shiv Temple	Thengcha
KR	Barwani(30)	..	Jowar, Wheat	..	21.50W, 5.05O	181.58	0.73	185.22	..	Dhamariya
PR	Barwani(29)	..	Jowar, Wheat	..	1.60W	113.56	1.65	96.10	..	Dongalyapani
KR	Barwani(27)	..	Jowar, Wheat	..	..	170.73	0.52	121.64	..	Than
KR	Barwani(26)	..	Jowar, Wheat	..	9.40W	236.67	1.80	356.23	..	Sindhi Khodari
KR	Barwani(27)	..	Jowar, Wheat	..	18.90W	76.86	0.40	99.24	..	Dumara Khodara
KR	Barwani(27)	..	Jowar, Wheat	..	6.00W	153.42	0.03	155.90	..	Semalya Khodara
PR	Barwani(21)	..	Jowar, Wheat	..	16.80W	346.58	2.30	311.95	..	Pakhalya
PR	Barwani(18)	..	Jowar, Wheat	..	1.50W	142.37	0.10	201.14	..	Kalakhet
PR	Barwani(18)	.	Jowar, Wheat	..	5.50W	234.86	0.30	336.29	..	Junajhira
KR	Anjad (10)	..	Jowar, Wheat	..	4.50W, 2.85O	423.29	6.38	517.66	..	Gothanya
KR	Anjad (15)	..	Jowar, Wheat	..	3.31W	283.76	4.39	482.93	.	Dhanodi
KR	Barwani(16)	..	Jowar, Wheat	..	8.03W	510.64	1.44	707.27	..	Punchpala Uttar
KR	Anjad (18)	..	Jowar, Wheat	..	10.00W	371.71	22.45	479.30	..	Bhandarda

स्थानीय कोड नम्बर	ग्राम का नाम	ग्राम का कुल क्षेत्रफल (हेक्टेयर में)	कुल जनसंख्या एवं परिवारों की संख्या	उपलब्ध जन-सुविधाएं (यदि ग्राम में सुविधाएं उपलब्ध नहीं है तो कालम में (—) डैश लगाया गया है और उसके बाद ही कोष्ठक में ग्राम से जितनी दूरी पर सुविधाएं उपलब्ध है मोटे तौर पर वह दूरी इस प्रकार दर्ज की गई है –5 कि.मी. 5–10 कि.मी. या 10+कि.मी. Amenities available (if not available within the village, a dash (—) is shown in the column and next to it in brackets, the distance in broad ranges viz –5kms. 5–10kms and 10+kms of the nearest place where the facility is available is given).						
				शैक्षणिक	चिकित्सा	पीने का पानी	डाक और तार	बाजार/हाट का दिन/के दिन यदि कोई हो	संचार व्यवस्था (बस स्टाप रेलवे स्टेशन, जल-मार्ग)
Location code number	Name of Village	Total area of the village (in hectares)	Total population and number of households	Education	Medical	Drinking water (Potable)	Post and Telegraph	Day or days of the market/ hat, if any	Communications (Bus-stop, railway station, water way)
1	2	3	4	5	6	7	8	9	10
141	जाड़ाकछु	328.60	311(40)	P(1)	–(–5)	W,N,HP	–(5–10)	–(5–10)	–(–5)
142	वेदपुरी	1,104.05	1,170(153)	P(1)	–(–5)	W,N,HP	–(5–10)	–(5–10)	–(10+)
143	टेमला	344.92	363(52)	P(1)	–(–5)	W N	–(5–10)	–(5–10)	–(–5)
144	चिकल्या	1,691.05	2,881(363)	P(1)	MH(1)	W,R,N	–(–5)	–(–5)	–(10+)
145	कोटाबाँधनी (ब.ग्रा.)	111.28	191(21)	–(–5)	PHC(1)	R	–(10+)	–(10+)	–(10+)
146	तुवर खेड़ा (ब.ग्रा.)	141 63	128(11)	–(5–10)	–(10+)	R	–(10+)	–(10+)	–(10+)
147	बंजारा (ब.ग्रा.)	24.28	19(3)	–(5–10)	–(10+)	N	–(10+)	–(10+)	–(10+)
148	करी (ब.ग्रा.)	70.82	120(13)	–(–5)	–(10+)	R	–(10+)	–(10+)	–(10+)
149	भादल (ब.ग्रा.)	82.96	164(18)	P(1)	–(10+)	R	–(10+)	–(10+)	–(10+)
150	सेमलट (ब.ग्रा.)	174.01	667(91)	P(1)	–(10+)	W,N	–(10+)	–(10+)	–(10+)
151	खेरवानी (ब.ग्रा.)	157.82	251(30)	–(5–10)	–(10+)	N	–(10+)	–(10+)	–(10+)
152	जीवानी (ब.ग्रा.)	182.10	103(12)	–(–5)	–(10+)	N	–(10+)	–(10+)	–(10+)
153	गोलभांव (ब.ग्रा.)	131.51	139(16)	–(5–10)	–(5–10)	W,N	–(10+)	–(10+)	–(10+)
154	लेखड़ा (ब.ग्रा.)	50.58	43(7)	–(10+)	–(10+)	N	–(10+)	–(10+)	–(10+)
155	सागबारा (ब.ग्रा.)	64.75	78(9)	–(5–10)	–(10+)	N	–(10+)	–(10+)	–(10+)
156	मेंडकीमाल (ब.ग्रा.)	24.28	46(7)	–(10+)	–(10+)	N	–(10+)	–(10+)	–(10+)
157	बैड़ी फरतला (ब.ग्रा.)	80.93	89(11)	–(–5)	–(–5)	W	–(10+)	–(10+)	–(10+)
158	चेरवी (ब.ग्रा.)	70.82	97(16)	–(5–10)	–(5–10)	N	–(10+)	–(10+)	–(10+)
159	बोरकुंड (ब.ग्रा.)	129.49	146(20)	–(5–10)	–(5–10)	N	–(10+)	–(10+)	–(10+)
160	सिंघवानी (ब.ग्रा.)	121.39	50(9)	–(10+)	–(10+)	N	–(10+)	–(10+)	–(10+)

Amenities and Land use — Barwani Tahsil

ग्राम तक पहुँचने का मार्ग	निकटतम नगर एवं उसकी दूरी (कि.मी. में)	बिजली की सुविधा	मुख्य खाद्यान्न	भूमि उपयोग (अर्थात भूमि उपयोग की विभिन्न किस्मों के क्षेत्र हेक्टयर में निकटतम दशमलव के दो स्थानों तक) Land use (i.e. area under different types of Land use in hectares rounded up to 2 decimal places)					टिप्पणी ग्रामक, ऐतिहासिक अथवा पुरातत्व महत्व के स्थलों सहित	ग्राम का नाम
				वन	साधनों से सिंचित	गैर सिंचित	खेती के लिये उपलब्ध बंजर (गोचर और बाराग्राहों सहित)	खेती के लिये अनुपलब्ध		
Approach to village	Nearest town and distance (in kms)	Power Supply	Staple food	Forest	Irrigated by source	Unirrigated	Culturable waste (including gauchar and groves)	Area not available for cultivation	Remarks including any place of religious, historical or archaeological interest	Name of Village
11	12	13	14	15	16	17	18	19	20	2
KR	Anjad (18)	..	Jowar, Maize	..	..	124.34	1.33	202.93	..	Jadakahu
KR	Barwani(31)	EAg	Jowar, Maize	..	9.57W, 4.00O	548.98	10.69	530.81	..	Vedpuri
KR	Barwani(33)	..	Jowar, Maize	..	3.15W, 1.10O	162.75	0.69	177.23	..	Temla
KR	Barwani(35)	EA EAg	Jowar, Maize	..	88.30W, 10.06O	884.83	23.48	684.38	..	Chikaliya
FP	Barwani(70)	..	Jowar, Maize	80.93	..	30.35	..	..	..	Kotabandhani (F.V.)
FP	Barwani(64)	..	Jowar, Maize	80.93	..	60.70	..	..	..	Tuwar Kheda (F.V.)
FP	Barwani(59)	..	Jowar, Maize	12.14	..	12.14	..	..	..	Dhanjara (F.V.)
FP	Barwani(66)	..	Jowar, Maize	40.47	..	30.35	..	..	..	Kari (F.V.)
FP	Barwani(66)	..	Jowar, Maize	40.47	..	42.49	..	..	..	Bhadal (F.V.)
FP	Barwani(66)	..	Jowar, Maize	60.71	..	113.30	..	..	..	Semlat (F.V.)
FP	Barwani(61)	..	Jowar, Maize	101.17	..	56.65	..	..	..	Kherwani (F.V.)
FP	Barwani(61)	..	Jowar, Maize	121.39	..	60.71	..	..	..	Jiwani (F.V.)
FP	Barwani(49)	..	Jowar, Maize	80.93	..	50.58	..	..	..	Golgaon (F.V.)
FP	Barwani(69)	..	Jowar, Maize	20.23	..	30.35	..	..	..	Lekhada (F.V.)
FP	Barwani(67)	..	Jowar, Maize	40.47	..	24.28	..	..	..	Sagbara (F.V.)
FP	Barwani(64)	..	Jowar, Maize	12.14	..	12.14	..	..	..	Mendkimal (F.V.)
FP	Barwani(46)	..	Jowar, Maize	40.46	..	40.47	..	..	..	Baidi Phartala (F.V.)
FP	Barwani(54)	..	Jowar, Maize	40.47	..	30.35	..	..	..	Cherwi (F.V.)
FP	Barwani(54)	..	Jowar, Maize	80.93	..	48·56	..	..	..	Borkund (F.V.)
FP	Barwani(33)	..	Jowar, Maize	48.56	..	42.48	..	30.35	..	Sindhwani (F.V.)

स्थानीय कोड नम्बर	ग्राम का नाम	ग्राम का कुल क्षेत्रफल (हैक्टेयर में)	कुल जनसंख्या एवं परिवारों की संख्या	उपलब्ध जन-सुविधाएं (यदि ग्राम में सुविधाएं उपलब्ध नहीं है तो कालम में (–) डैश लगाया गया है और उसके बाद ही कोष्ठक में ग्राम से जितनी दूरी पर सुविधाएं उपलब्ध है मोटे तौर पर वह दूरी इस प्रकार दर्ज की गई है –5 कि.मी. 5–10 कि.मी. या 10+कि.मी. Amenities available (if not available within the village, a dash (–) is shown in the column and next to it in brackets, the distance in broad ranges viz –5kms, 5–10kms and 10+kmt of the nearest place where the facility is available is given).						
				शैक्षणिक	चिकित्सा	पीने का पानी	डाक और तार	बाजार/हाट का दिन/ के दिन यदि कोई हो	संचार व्यवस्था (बस स्टाप रेलवे-स्टेशन, जल-मार्ग)
Location code number	Name of Village	Total area of the village (in hectares)	Total population and number of households	Education	Medical	Drinking water (Potable)	Post and Telegraph	Day or days of the market/ hat, if any	Communications (Bus-stop, railway station, water way)
1	2	3	4	5	6	7	8	9	10
161	हरला (ब.ग्रा.)	101.17	253(27)	–(–5)	–(–5)	W,N	.(10+)	.(10+)	.(10+)
162	कंडरा (ब.ग्रा.)	60.70	265(35)	P(1)	–(5–10)	N	–(5–10)	–(5–10)	(–5–10)
163	डाबरी (ब.ग्रा.)	84.98	165(21)	–(–5)	–(10+)	N	–(10+)	–(10+)	–(10+)
164	जाई (ब.ग्रा.)	101.17	267(31)	–(–5)	–(10+)	N	–(10+)	–(10+)	–(10+)
165	उबादगढ़ (ब.ग्रा.)	337.90	1,575(210)	P(1)	–(–5)	N	–(–5)	–(–5)	–(–5)
166	वन (ब.ग्रा.)	161.87	206(30)	–(–5)	–(10+)	N	–(10+)	–(10+)	–(10+)
167	पिपरकुंड (ब.ग्रा.)	870.06	1,709(212)	P(1)	–(10+)	N	–(–5)	–(–5)	–(–5)
168	झारार(कमोद)(ब ग्रा.)	218.62	547(64)	P(1)	–(5–10)	W	–(5–10)	–(5–10)	–(5–10)
169	गोलपाटीबाड़ी (ब.ग्रा.)	404.68	930(130)	P(1)	–(5–10)	N	–(5–10)	–(5–10)	–(5–10)
170	चिचवान्या (ब.ग्रा.)	323 74	578(75)	–(–5)	–(–5)	N	–(–5)	–(–5)	–(–5)
171	मोरानी (ब ग्रा.)	103.19	261(34)	–(–5)	–(10+)	N	–(10+)	–(10+)	–(10+)
172	देवगढ़ (ब ग्रा.)	424.91	702(110)	–(–5)	–(10+)	N	–(–5)	–(–5)	–(–5)
173	इडरी (ब.ग्रा.)	44.51	173(19)	–(–5)	–(–5)	W,N	–(10+)	–(10+)	–(10+)
174	सिरसपानी (ब.ग्रा.)	280.00	42(6)	–(5–10)	–(5–10)	N	–(10+)	–(10+)	–(10+)
175	रोसमाल (ब.ग्रा.)	129.48	1,218(172)	P(1)	–(10+)	W,N	–(10+)	–(10+)	–(10+)
176	घोघसा (ब.ग्रा.)	138.40	109(14)	–(10+)	–(10+)	R	–(10+)	–(10+)	–(10+)
177	कुली (ब.ग्रा.)	185.47	316(38)	–(5–10)	–(10+)	N	–(10+)	–(10+)	–(10+)
178	लाईआपी (ब.ग्रा.)	185.46	291(35)	–(5–10)	–(10+)	W,N	–(10+)	–(01+)	–(10+)
179	गाताबारा (ब.ग्रा.)	303.81	140(14)	–(5–10)	–(10+)	W,N	–(10+)	–(10+)	–(10+)
180	मगरपाटी (ब.ग्रा.)	182.20	297(40)	–(–5)	–(10+)	W,N	–(10+)	–(10+)	–(10+)

Amenities and Land use — Barwani Tahsil

ग्राम तक पहुँचने का मार्ग	निकटतम नगर एवं उसकी दूरी (कि.मी. में)	बिजली की सुविधा	मुख्य खाद्यान्न	भूमि उपयोग (अर्थात भूमि उपयोग की विभिन्न किस्मों के क्षेत्र हेक्टयर में निकटतम दशमलव के दो स्थानों तक) Land use (i.e. area under different types of Land use in hectares rounded up to 2 decimal places)					टिप्पणी धार्मिक, ऐतिहासिक अथवा पुरातत्व महत्व के स्थलों सहित	ग्राम का नाम
				वन	साधनों से सिंचित	गैर सिंचित	खेती के लिये उपलब्ध बन्जर (गोचर और बागानों सहित)	खेती के लिये अनुपलब्ध		
Approach to village	Nearest town and distance (in kms)	Power Supply	Staple food	Forest	Irrigated by source	Unirrigated	Culturable waste (including gauchar and groves)	Area not available for cultivation	Remarks including any place of religious, historical or archaeological interest	Name of Village
11	12	13	14	15	16	17	18	19	20	2
FP	Barwani(41)	..	Jowar, Maize	40.77	..	60.70	..	..	..	Harla (F.V.)
KR	Barwani(32)	..	Jowar, Maize	..	..	30.35	..	30.35	..	Kandra (F.V.)
KR	Barwani(44)	..	Jowar, Maize	50.58	..	24.28	..	10.12	..	Dabri (F.V.)
KR	Barwani(44)	..	Jowar, Maize	48.56	..	42.49	..	10.12	..	Jai (F.V.)
KR	Barwani(44)	..	Jowar, Maize	80.94	..	216.50	..	40 46	..	Ubadgarh (F.V.)
KR	Khetia (30)	..	Jowar, Maize	60,70	..	60.70	..	40.47	..	Van (F.V.)
KR	Khetia (32)	..	Jowar, Maize	80.94	..	708.19	..	80.93	..	Piparkund (F.V.)
KR	Khetia (50)	..	Jowar, Maize	20.23	..	178.16	..	20.23	..	Jharar (Kamod) (F.V.)
KR	Khetia (20)	..	Jowar, Maize	80.93	..	242.81	..	80.94	..	Golpatibadi (F.V.)
KR	Khetia (30)	..	Jowar, Maize	80.93	..	161.87	..	80.94	..	Chichwanya (F.V.)
KR	Khetia (22)	..	Jowar, Maize	..	..	42.49	..	60.70	..	Morani (F V)
KR	Khetia (34)	..	Jawar, Maize	80.94	..	363.04	..	80.93	..	Dewgarh (F.V.)
KR	Barwani(44)	..	Jowar, Maize	..	..	24.28	..	20.23	..	Idari (F.V·)
KR	Khetia (40)	..	Jowar, Maize	200.00	..	40.00	30.00	10.00	..	Siraspani (F.V.)
KR	Khetia (24)	..	Jowar, Maize	..	..	89.02	..	40.46	..	Rosmal (F.V.)
FP	Barwani(45)	..	Jowar, Maize	29.13	..	109.27	..	..	..	Ghoghasa F.V.)
KR	Barwani(40)	..	Jowar, Maize	130.84	..	54.63	..	..	..	Kuli (F.V.)
KR	Barwani(50)	..	Jowar, Maize	130.83	..	54·63	..	..	..	Laijhapi (F.V.)
FP	Barwani(35)	..	Jowar, Maize	93.58	..	210.23	..	..	..	Gatabara (F.V.)
KR	Barwani(13)	..	Jowar, Maize	103.19	..	78.91	..	..	..	Magarpati (F.V.)

स्थानीय कोड नम्बर	ग्राम का नाम	ग्राम का कुल क्षेत्रफल (हेक्टेयर में)	कुल जनसंख्या एवं परिवारों की संख्या	उपलब्ध जन-सुविधाएं (यदि ग्राम में सुविधाएं उपलब्ध नहीं है तो कालम में (–) डैश लगाया गया है और उसके बाद ही कोष्ठक में ग्राम से जितनी दूरी पर सुविधाएं उपलब्ध है मोटे तौर पर वह दूरी इस प्रकार दर्ज की गई है –5 कि.मी., 5–10 कि.मी. या 10+कि.मी. Amenities available (if not available within the village, a dash (–) is shown in the column and next to it in brackets, the distance in broad ranges viz –5kms, 5–10kms and 10+kms of the nearest place where the facility is available is given).						
				शैक्षणिक	चिकित्सा	पीने का पानी	डाक और तार	बाजार/हाट का दिन/के दिन यदि कोई हो	संचार व्यवस्था (बस स्टाप रेलवे-स्टेशन, जल-मार्ग)
Location code number	Name of Village	Total area of the village (in hectares)	Total population and number of households	Education	Medical	Drinking water (Potable)	Post and Telegraph	Day or days of the market/ hat, if any	Communications (Bus-stop, railway station, water way)
1	2	3	4	5	6	7	8	9	10
181	नेवा (ब.ग्रा.)	211.45	300(31)	–(5–10)	–(10+)	W,N	–(10+)	–(10+)	–(10+)
182	नलती (ब.ग्रा.)	90.59	705(85)	P(1)	–(5–10)	W,N	–(10+)	–(10+)	–(5–10)
183	बावनगजा (ब.ग्रा.)	51.90	197(38)	–(5–10)	–(5–10)	W,R	–(5–10)	–(5–10)	–(10+)
184	कालाखेत (ब.ग्रा.)	131.12	341(51)	–(–5)	–(5–10)	W,N	–(5–10)	–(5–10)	–(5–10)
185	अजन्यापानी (ब.ग्रा.)	161.83	101(12)	–(5–10)	–(10+)	N	–(10+)	–(10+)	–(5–10)
186	अम्बापानी (ब.ग्रा.)	362.69	524(89)	P(1)	–(5–10)	W,N	–(5–10)	–(5–10)	–(–5)
197	कंजापानी (ब.ग्रा.)	160.80	61(15)	–(–5)	–(5–10)	W,N	–(5–10)	–(5–10)	–(–5)
188	अमल्यापानी (ब.ग्रा)	132.56	362(60)	–(–5)	–(5–10)	W,N	–(5–10)	–(5–10)	–(–5)
189	सेमल्या खोदरा (ब.ग्रा.)	239.60	125(18)	–(–5)	–(10+)	W,N	–(10+)	–(10+)	–(10+)
190	मरदई	480.00	1,374(194)	P(1)	–(10+)	W,N	–(10+)	–(10+)	–(10+)
191	काजलमाता	400.00	697(70)	P(1)	–(10+)	W,N	–(10+)	–(10+)	–(10+)
192	कंजा कुवां	140.00	1,685(229)	–(–5)	–(10+)	W,N	–(10+)	–(10+)	–(10+)
193	भूरा कुवां	214.00	484(63)	–(–5)	–(10+)	W,N	–(10+)	–(10+)	–(10+)
	योग	76,759.60	139,054 (19,611)	P (139) M (75) PUC (2) O (1)	D(3) PHC (8) FPC (8) MH (1) CWC (1) SMP (1)				

Amenities and Land use

Barwani Tahsil

गाम तक पहुंचने का मार्ग	निकटतम नगर एवं उसकी दूरी (कि.मी. में)	बिजली की सुविधा	मुख्य खाद्यान्न	भूमि उपयोग (अर्थात भूमि उपयोग की विभिन्न किस्मों के क्षेत्र हेक्टयर में निकटतम दशमलव के दो स्थानों तक) Land use (i.e. area under different types of Land use in hectares rounded up to 2 decimal places)					टिप्पणी धार्मिक, ऐतिहासिक अथवा पुरातत्व महत्व के स्थलों सहित	गाम का नाम
				वन	साधनों से सिंचित	गैर सिंचित	खेती के लिये उपलब्ध बन्जर (गोचर और चारागाहों सहित)	खेती के लिये अनुपलब्ध		
Approach to village	Nearest town and distance (in kms)	Power Supply	Staple food	Forest	Irrigated by source	Unirrigated	Culturable waste (including gauchar and groves)	Area not available for cultivation	Remarks including any place of religious, historical or archaeological interest	Name of Village
11	12	13	14	15	16	17	18	19	20	2
FP	Barwani(22)	..	Jowar, Maize	132.54	..	78.91	..	..	..	Newa (F.V.)
KR	Barwani(20)	..	Jowar, Maize	11.68	..	78.91	..	..	..	Nalti (F.V.)
PR	Barwani (8)	..	Jowar, Maize	15.48	..	36.42	..	..	..	Bawangaja (F.V.)
KR	Barwani (8)	..	Jowar, Maize	76.49	..	54.63	..	..	..	Kalakhet (F.V.)
FP	Barwani(15)	..	Jowar, Maize	125.41	..	36.42	..	..	..	Ajanyapani
KR	Barwani(15)	..	Jowar, Maize	238.05	..	124.64	..	..	..	Ambapani (F.V.)
FP	Barwani(18)	..	Jowar, Maize	124.38	..	36.42	..	..	..	Kanjapani (F.V.)
FP	Barwani(10)	..	Jowar, Maize	114.35	..	18.21	..	..	..	Amalya pani (F.V.)
FP	Barwani(11)	..	Jowar, Maize	197 11	..	42.49	..	..	..	Semaly Khodara (F.V.)
KR	Sendhwa(45)	..	Jowar, Maize	60·00	12.00	400.00	..	..	..	Mardai
KR	Sendhwa(45)	..	Jowar, Maize	100.00	40.00	260.00	..	..	..	Kajalmata
KR	Sendhwa(47)	..	Jowar, Maize	50.00	..	60.00	..	30.00	..	Kanja Kuwa
KR	Sendhwa(48)	..	Jowar, Maize	202.00	..	..	..	12.00	..	Bhura Kuwa
				3,662.78	46,051.94		21,291.99		N (244)	
				4318 74			648·77		M (146)	Total
									C (8)	
									T (32)	

स्थानीय कोड नम्बर	ग्राम का नाम	ग्राम का कुल क्षेत्रफल (हेक्टेयर में)	कुल जनसंख्या एवं परिवारों की संख्या	उपलब्ध जन-सुविधाएं (यदि ग्राम में सुविधाएं उपलब्ध नहीं है तो कालम में (–) डैश लगाया गया है और उसके बाद ही कोष्ठक में ग्राम से जितना दूरी पर सुविधाएं उपलब्ध है मोटे तौर पर वह दूरी इस प्रकार दर्ज की गई है –5 कि.मी. 5–10 कि.मी. या 10+कि.मी. Amenities available (if not available within the village, a dash (–) is shown in the column and next to it in brackets, the distance in broad ranges viz –5kms. 5–10kms and 10+kmt of the nearest place where the facility is available is given).						
Location code number	Name of Village	Total area of the village (in hectares)	Total population and number of households	शैक्षणिक Education	चिकित्सा Medical	पीने का पानी Drinking water (Potable)	डाक और तार Post and Telegraph	बाजार/हाट का दिन/ के दिन यदि कोई हो Day or days of the market/ hat, if any	संचार व्यवस्था (बस स्टाप रेलवे-स्टेशन, जल-मार्ग) Communications (Bus-stop, railway station, water way)
1	2	3	4	5	6	7	8	9	10
1	आवली	244.40	842(142)	P(1), M(1)	–(5–10)	R	–(5–10)	–(5–10)	–(5–10)
2	सन्देवा	234.75	..	..	वीरान	..	..	..	..
3	छोटा बड़दा	1,025.94	2,439(422)	P(2), M(1)	–(5–10)	R	PO	–(5–10)	–(5–10)
4	गोलाटा	246.05	243(44)	–(–5)	–(5–10)	R	–(5–10)	–(5–10)	–(5–10)
5	दतवाड़ा	705.50	990(173)	P(1)	–(5–10)	R	–(5–10)	–(5–10)	–(5–10)
6	बंजड़	1,900.05	268(53)	–(–5)	–(–5)	W	–(–5)	–(–5)	–(–5)
7	झोलपीपरी	304.68	391(67)	P(1)	–(–5)	W,R	–(–5)	–(–5)	–(–5)
8	पलामिया	712.54	276(49)	–(–5)	–(–5)	W	–(–5)	–(–5)	–(–5)
9	चकेरी	554.87	781(126)	P(1)	–(–5)	HP,W	–(–5)	–(–5)	–(–5)
10	मोहीपुरा	1,234.53	1,356(248)	P(1), M(1)	–(5–10)	HP,R	–(5–10)	–(5–10)	–(5–10)
11	केसरपुरा	366.61	366(61)	P(1)	–(5–10)	HP,R	–(5–10)	–(5–10)	–(5–10)
12	किरमोही	497.39	419(72)	P(1)	–(5–10)	R HP	–(5–10)	–(5–10)	–(5–10)
13	तक्यापुर	151.85	543(77)	P(1)	–(–5)	R HP	–(–5)	–(–5)	–(–5)
14	पाल्या	269.57	753(113)	P(1)	–(–5)	R,HP,W	–(–5)	–(–5)	–(–5)
15	पिछोला	173.27	411(61)	P(1)	–(–5)	HP	–(–5)	–(–5)	–(–5)
16	मंडवाड़ा	1,197.02	3,268(545)	P(3),M(2), PUC(1),O(1)	D(1)	T,W HP,R	PO Phone	Tuesday	BS
17	खेड़ी खुर्द	186.65	438(76)	P(1)	–(–5)	HP,R	–(–5)	–(–5)	–(–5)
18	लोहारा	376.27	584(101)	P(1)	–(5–10)	R,HP	–(5–10)	–(5–10)	–(5–10)
19	नालबाय	564.45	353(53)	P(1)	–(–5)	R,HP	–(–5)	–(–5)	–(–5)
20	बावड़या	330.92	497(62)	P(1)	(–5)	W,HP	–(–5)	–(–5)	–(–5)

Amenities and Land use — Rajpur Tahsil

ग्राम तक पहुँचने का मार्ग Approach to village	निकटतम नगर एवं उसकी दूरी (कि.मी. में) Nearest town and distance (in kms)	बिजली की सुविधा Power Supply	मुख्य खाद्यान्न Staple food	भूमि उपयोग (अर्थात भूमि उपयोग की विभिन्न किस्मों के क्षेत्र हेक्टयर में निकटतम दशमलव के दो स्थानों तक) Land use (i.e. area under different types of Land use in hectares rounded up to 2 decimal places)					टिप्पणी धार्मिक, ऐतिहासिक अथवा पुरातत्व महत्व के स्थलों सहित Remarks including any place of religious, historical or archaeological interest	ग्राम का नाम Name of Village
				वन Forest	साधनों से सिंचित Irrigated by source	बंजर सिंचित Unirrigated	खेती के लिये उपलब्ध बंजर (गोचर और बारागाहों सहित) Culturable waste (including gauchar and groves)	खेती के लिये अनुपलब्ध Area not available for cultivation		
11	12	13	14	15	16	17	18	19	20	2
KR	Anjad (5)	EAg,ED	Wheat, Jowar	..	59.75W 4.65GC	107.20	5.70	67.10	N(2),M(2), T(1)	Avali
..	..	..	..	..	Uninhabited	..	..	..	..	Sandewa
PR	Anjad (5)	EAg,ED	Wheat, Jowar	..	148.33W, 4.50TK	608.92	76.22	137.97	N(5),M(8), T(3)	Chhota Barda
PR	Anjad (5)	EAg	Wheat, Jowar	..	28.73W	127.32	7.89	82.11	..	Golata
PR	Anjad (7)	EAg	Wheat, Jowar	..	53.42W, 1.18GC	373.90	34.51	242.49	..	Datwada
PR	Anjad (1)	EA	Wheat, Jowar	..	267.30TK, 613.92W	556.10	45.89	416.84	..	Anjad
PR	Anjad (1)	EAg	Wheat, Jowar	..	77.37W	121.99	6.38	98.94	..	Jholpipri
PR	Anjad (1)	EAg	Wheat, Jowar	..	68.60TK, 118.37W	172.09	14.42	339.06	..	Palasiya
PR	Anjad (2)	EA	Wheat, Jowar	..	29.80W	313.75	12.67	198.65	M(3), N(8)	Chakeri
PR	Anjad (8)	EA	Wheat, Jowar	..	118.00W, 1.21GC	923.19	16.38	175.75	N(1)	Mohipura
KR	Anjad (1)	EAg	Wheat, Jowar	..	4.95W, 0.46GC	173.01	1.31	186.88	..	Kesharpura
KR	Anjad (14)	..	Wheat, Jowar	..	30.79W	210.45	4.47	251.68	..	Kirmohi
KR	Anjad (6)	EAg	Wheat, Jowar	..	23.85W	96.92	0.93	30.15	..	Takyapur
KR	Anjad (6)	EA	Wheat, Jowar	..	51.62W	138.81	2.88	76.26	..	Panya
KR	Anjad (8)	..	Wheat, Jowar	..	19.57W, 3.00GC	91.84	1.11	57.57	..	Pichhola
PR	Anjad (5)	EA	Wheat, Jowar	..	257.07W, 4.00GC	600.42	13.58	321.95	N(47),M(5), C(1),T(1)	Mandwada
PR	Anjad (7)	EAg	Wheat, Jowar	..	17.74W	133.34	1.11	34.46	..	Khedi khurd
KR	Anjad (20)	..	Wheat, Maize	..	9.75W	156.20	12.11	198.21	Narmada ghat M(1)	Lohara
KR	Anjad (19)	..	Wheat, Jowar	..	28.34W	285.16	4.30	246.65	..	Nalwai
KR	Anjad (16)	EAg,ED	Wheat,	..	83.10W	178.68	6.53	62.61	M(1)	Bawadya

स्थानीय कोड क्रमांक	ग्राम का नाम	ग्राम का कुल क्षेत्रफल (हेक्टेयर में)	कुल जनसंख्या एवं परिवारों की संख्या	उपलब्ध जन-सुविधाएं (यदि ग्राम में सुविधाएं उपलब्ध नहीं है तो कालम में (–) चिन्ह लगाया गया है और इसके बाद ही कोष्ठक में ग्राम से जितनी दूरी पर सुविधाएं उपलब्ध है मोटे तौर पर वह दूरी इस प्रकार वर्ग की गई है –5 कि.मी. 5–10 कि.मी. या 10+कि.मी. Amenities available(If not available within the village, a dash (–) is shown in the column and next to it in brackets, the distance in broad ranges viz –5kms, 5–10kms and 10+kms of the nearest place where the facility is available is given).						
				शैक्षणिक	चिकित्सा	पीने का पानी	डाक और तार	बाजार/हाट का दिन/ के दिन यदि कोई हो	संचार व्यवस्था (बस स्टाप रेलवे स्टेशन, जल-मार्ग)
Location code number	Name of Village	Total area of the village (in hectares)	Total population and number of households	Education	Medical	Drinking water (Potable)	Post and Telegraph	Day or days of the market/ hat, if any	Communications(Bus-stop, railway station water way)
1	2	3	4	5	6	7	8	9	10
21	फत्यापुर	662·23	733(125)	P(1)	–(–5)	W,HP	–(–5)	–(–5)	BS
22	लम्बदाड़ा खेड़	399.59	1,626(267)	P(2),M(1)	D(2)	W,HP	PO,Phone	Friday	BS
23	मेहगांव	273.99	705(117)	P(1)	–(–5)	R,HP	–(–5)	–(–5)	BS
24	गवला (नलवाय)	212,84	104(13)	–(–5)	–(–5)	R,HP	–(–5)	–(–5)	–(–5)
25	चिचली	588.40	733(134)	P(1)	–(5–10)	R,HP	–(5–10)	–(5–10)	–(5–10)
26	नावड़ा खेड़ी	228.56	41(5)	–(–5)	–(–5)	R	–(5–10)	–(–5)	–(–5)
27	गवला (चिचली)	433.79	327(53)	P(1)	–(–5)	R	–(5–10)	–(–5)	–(–5)
28	रसवा	206.54	250(29)	–(–5)	–(–5)	R	–(–5)	–(–5)	–(–5)
29	चैनपुरा	532.30	262(45)	–(–5)	–(–5)	R,HP	–(–5)	–(5–10)	–(–5)
30	टिटगारिया	290.84	662(101)	P(1)	–(5–10)	W,HP	–(5–10)	–(5–10)	–(5–10)
31	विश्वनाथ खेड़ा	298.02	513(91)	P(1)	–(–5)	R	–(–5)	–(5–10)	–(–5)
32	पुरा	294.11	65(14)	–(–5)	–(–5)	R	–(–5)	–(5–10)	–(–5)
33	ब्राम्हणगांव	738.92	1,647(281)	P(2),(M)	PHC(1)	R,W	PO	Sunday	BS
34	नंदगांव	302.94	345(51)	P(1)	–(–5)	R	–(–5)	–(–5)	–(–5)
35	रडकोट	446.18	..	..	वीरान	..	..	..	..
36	दाभड़	442.97	599(97)	P(1)	–(–5)	W	–(–5)	–(–5)	–(–5)
37	कपाल्या खेड़ी	261.67	503(76)	P(1)	–(5–10)	W	–(–5)	–(–5)	–(–5)
38	करामतपुरा	491.06	351(62)	P(1)	–(–5)	R	–(–5)	–(5–10)	–(–5)
39	अमाली	536.40	833(141)	P(1)	D(1)	W	–(–5)	–(5–10)	–(–5)
40	लेहड़गांव	282.56	411(62)	P(1)	–(–5)	W	–(5–10)	–(5–10)	–(–5)

Amenities and Land use

Rajpur Tahsil

गाम तक पहुँचने का मार्ग	निकटतम नगर एवं उसकी दूरी (कि.मी. में)	बिजली की सुविधा	मुख्य खाद्यान्न	भूमि उपयोग (अर्थात भूमि उपयोग की विभिन्न किस्मों के क्षेत्र हेक्टयर में निकटतम दशमलव के दो स्थानों तक) Land use (i.e. area under different types of Land use in hectares rounded up to 2 decimal places)					टिप्पणी धार्मिक, ऐतिहासिक अथवा पुरातत्व महत्व के स्थलों सहित	गाम का नाम
				वन	साधनों से सिंचित	गैर सिंचित	खेती के लिये उपलब्ध बन्जर (गोचर और चारागाहों सहित)	खेती के लिये अनुपलब्ध		
Approach to village	Nearest town and distance (in kms)	Power Supply	Staple food	Forest	Irrigated by source	Unirrigated	Culturable waste (including gauchar and groves)	Area not available for cultivation	Remarks including any place of religious, historical or archaeological interest	Name of Village
11	12	13	14	15	16	17	18	19	20	2
PR	Anjad (13)	EAg, ED	Wheat, Jowar	..	102.17W	246.81	30.22	283.03	M(4), N(2)	Fatyapur
PR	Anjad (16)	EA	Wheat, Jowar	..	71.28W	177.58	15.39	135.34	M(8), T(2),N(22)	Talwada Deb
PR	Anjad (18)	EAg,ED	Wheat, Jowar	..	4.30W 63.20GC	108.75	11.32	86.42	M(1)	Mehgaon
FP	Anjad (19)	..	Wheat, Jowar	..	10.80W	114.37	10.95	76.72	..	Gawala (Nalway)
KR	Anjad (33)	EAg, ED	Wheat, Jowar	..	15.81W 33.64GC	292.84	6.31	239.80	N(1), M(2)	Chichali
FP	Anjad (20)	..	Jowar, Maize	..	..	69.32	0.25	158.99	..	Nawada Khedi
KR	Anjad (19)	EAg, ED	Wheat, Jowar	..	5.17TW 10.43W	253.06	1.19	163.94	N(1), M(1),T(1)	Gawala(Chichali)
FP	Anjad (20)	EAg,ED	Wheat, Jowar	..	3.64O 5.95W	125.17	4.63	67.15	N(1)	Rasawa
FP	Anjad (30)	..	Wheat, Jowar	..	2.53GC 16.03W	286.81	1.70	225.23	..	Chainpura
KR	Anjad (28)	EAg	Wheat, Jowar	..	2.20O 22.07W	209.20	2.09	55.28	..	Titagariya
FP	Anjad (30)	EAg	Wheat. Jowar	..	31.47W	170.19	2.05	94.31	N(1)	Vishwanath kheda
FP	Anjad (25)	..	Whear, Jowar	..	99.23W	177.74	7.78	9.36	..	Pura
PR	Anjad (32)	EA	Wheat, Jowar	..	22.84W 6.00TW	420.77	56.02	233.29	Temple N(2)	Brahmangaon
KR	Anjad (34)	EAg	wheat, Jowar	..	10.20W	149.66	30.99	112.09	..	Nandgaon
..	..	..	..		Uninhabited		..	..	..	Radkot
KR	Anjad (30)	EAg, EO	Wheat. Jowar	..	191.59W	185.16	33.43	32.79	T(1), M(1)	Dabhad
KR	Anjad (32)	EA	Wheat, Jowar	..	40.06W	162.62	43.29	15.70	M(1)	Kapalya Khedi
KR	Anjad (33)	..	Wheat, Jowar	..	..	193 52	14.65	282.89	..	Karamatpura
KR	Anjad (32)	EA	Wheat, Jowar	..	60.00W 5.04O	013.04	24.13	134.19	M(2), N(2)	Abhali
KR	Anjad (30)	..	Wheat, Jowar	..	18,65W 25.00GC	200.02	5.76	33.13	..	Lehadgaon

स्थानीय कोड नम्बर	ग्राम का नाम	ग्राम का कुल क्षेत्रफल (हेक्टेयर में)	कुल जनसंख्या एवं परिवारों की संख्या	उपलब्ध जन-सुविधाएं (यदि ग्राम में सुविधाएं उपलब्ध नहीं है तो कालम में (–) डैश लगाया गया है और उसके बाद ही कोष्ठक में ग्राम से जितनी दूरी पर सुविधाएं उपलब्ध है मोटे तौर पर वह दूरी इस प्रकार दर्ज की गई है –5 कि.मी., 5–10 कि.मी. या 10+कि.मी. Amenities available (if not available within the village, a dash (–) is shown in the column and next to it in brackets, the distance in broad ranges viz –5kms, 5–10kms and 10+kms of the nearest place where the facility is available is given).						
				शैक्षणिक	चिकित्सा	पीने का पानी	डाक और तार	बाजार/हाट का दिन/ के दिन यदि कोई हो	संचार व्यवस्था (बस स्टाप रेलवे-स्टेशन, जल-मार्ग)
Location code number	Name of Village	Total area of the village (in hectares)	Total population and number of households	Education	Medical	Drinking water (Potable)	Post and Telegraph	Day or days of the market/ hat, if any	Communications(Bus-stop railway station water way)
1	2	3	4	5	6	7	8	9	10
41	उमरदा	590.63	172(24)	–(–5)	–(–5)	W	–(–5)	–(–5)	–(–5)
42	घटवा	629.47	1,205(205)	P(1),M(1)	–(5–10)	W	–(5–10)	–(5–10)	BS
43	सिकन्दर खेड़ी	53.94	..	..	वीरान	..	..	..	..
44	जरवाय	462.45	1,287(198)	P(1)	–(–5)	W	–(5–)	–(–5)	–(–5)
45	खेड़ी	186.63	..	..	वीरान	..	..	..	..
46	हसन खेड़ी	773.82	207(23)	P(1)	–(5–10)	W	–(5–10)	–(5–10)	–(–5)
47	सिरसाला	593.79	..	..	वीरान	..	..	..	..
48	सेगवाला	705.95	1,334(273)	P(1),M(1)	–(5–10)	W	–(5–10)	–(5–10)	–(5–10)
49	शेरपुरा	123.99	..	..	वीरान	..	.	..	..
50	ठीकरी	1,858.52	4,784(777)	P(2),M(2), PUC(1)	H(1),MH(1) CWC(1)PHC(1)	W	PO, Phone	Friday	BS
51	अनन्तपुरा	165.08	..	..	वीरान	..	..	..	..
52	शाहपुरा	218.81	392(47)	P(1)	–(5–10)	R	–(–5)	–(5–10)	–(5–10)
53	रहड़कोट	496.56	234(33)	–(–5)	–(5–10)	W	–(–5)	–(5–10)	–(5–10)
54	खुरमपुरा	524.33	588(116)	P(1)M(1)	D(1)	W	PO,Phone	–(5–10)	BS
55	पीपर खेड़ा	415.75	3:0(55)	P(1)	–(–5)	W	–(–5)	–(5)	–(–5)
56	झिरन्या	354.26	461(68)	P(1)	–(–5)	W	–(–5)	–(10+)	–(–5)
57	देवाड़ा	454.98	423(48)	P(1)	–(–5)	W	–(–5)	–(10+)	–(–5)
58	रूपखेड़ा	265.63	453(67)	P(1)	–(5–10)	W	–(–5)	–(5–10)	–(5–10)
59	जुलवानिया(खुरमपुरा)	496.43	132(18)	–(5–10)	–(5–10)	W	–(–5)	–(5–10)	–(5–10)
60	मदरान्या	174.44	390(56)	P(1)	–(5–10)	W	–(–5)	–(5–10)	–(5–10)

Amenities and Land use — Rajpur Tahsil

गाम तक पहुंचने का मार्ग	निकटतम नगर एवं उसकी दूरी (कि.मी. में)	बिजली की सुविधा	मुख्य खाद्यान्न	भूमि उपयोग (अर्थात भूमि उपयोग की विभिन्न किस्मों के क्षेत्र हेक्टयर में निकटतम दशमलव के दो स्थानों तक। Land use (i.e. area under different types of Land use in hectares rounded up to 2 decimal places)					टिप्पणी धार्मिक, ऐतिहासिक अथवा पुरातत्व महत्व के स्थलों सहित	गाम का नाम
				वन	साधनों से सिंचित	गैर सिंचित	खेती के लिये उपलब्ध बन्जर (चोचर और चारागाहों सहित)	खेती के लिये अनुपलब्ध		
Approach to village	Nearest town and distance (in kms)	Power Supply	Staple food	Forest	Irrigated by source	Unirrigated	Culturable waste (including gauchar and groves)	Area not available for cultivation	Remarks including any place of religious, historical or archaeological interest	Name of Village
11	12	13	14	15	16	17	18	19	20	2
KR	Anjad (31)	EA	Wheat, Jowar	..	70.00W 81.13GC	379.21	10.28	50.01	N(1)	Umarda
PR	Anjad (3)	EA	Wheat, Jowar	59.11	100.63W 10.00GC	355.04	8.97	95.72	N(10), M(10),T(1)	Ghatwa
..	..	..	..	..	Uninhabited	..	..	..	..	Sikandar Khedi
PR	Dhamnod (21)	FA	Wheat, Jowar	..	86.89W	273.79	38.77	63.00	N(5), M(3),T(1)	Jarwai
..	..	..	..	..	Uninhabited	..	..	..	..	Khedi
FP	Dhamnod (28)	EAg	Wheat, Jowar	267.78	29.00W	280.05	16.78	180.21	..	HasanKhedi
..	..	..	..	..	Uninhabited	..	..	..	..	Sirsala
KR	Dhamnod (26)	EA	Wheat, Jowar	138.74	130.00TK	181.99	12.36	242.86	N(2), M(3),T(1)	Segwala
..	..	..	..	..	Uninhabited	..	..	..	..	Sherpura
PR	Dhamnod (21)	EAg	Wheat, Jowar	623.85	92 32TK 13.81W	471.19	31.67	625.68	N(150), M(5),T(3)	Thikri
..	..	..	..	..	Uninhabited	..	..	..	..	Anantpura
FP	Dhamnod (29)	..	Wheat, Jowar	..	1.21W	138.70	0.19	78.71	..	Shahpura
FP	Dhamnod (29)	..	Wheat, Jowar	..	15.99W	200.64	9.90	270.03	..	Rahadkot
PR	Dhamnod (24)	EA	Wheat, Jowar	61.97	20.11W	216.52	59.89	165.84	N(2), M(1)	Khurampura
FP	Dhamnod (28)	..	Wheat, Jowar	..	6.87W	163.66	16.95	228.27	..	Piparkheda
KR	Dhamnod (26)	..	Wheat, Jowar	..	8.89W	207.76	12.07	125.54	..	Jhiranya
FP	Dhamnod (28)	..	Wheat, Jowar	..	5.70W	289.53	10.83	148.92	..	Dewada
FP	Dhamnod (22)	..	Wheat, Jowar	..	4.23W	146.93	9.30	105.17	..	Rupkheda
KR	Dhamnod (29)	..	Wheat, Jowar	..	12.40W	275.83	29.65	178.55	..	Julwanya (Khurampura)
KR	Dhamnod (31)	..	Wheat, Jowar	..	7.36W	122.40	11.01	33.67	..	Madranya

स्थानीय कोड क्रमांक	ग्राम का नाम	ग्राम का कुल क्षेत्रफल (हेक्टेयर में)	कुल जनसंख्या एवं परिवारों की संख्या	उपलब्ध जन-सुविधाएं (यदि ग्राम में सुविधाएं उपलब्ध नहीं है तो कालम में (–) चिह्न लगाया गया है और उसके बाद ही कोष्ठक में ग्राम से जितनी दूरी पर सुविधाएं उपलब्ध है मोटे तौर पर वह दूरी इस प्रकार दर्ज की गई है -5 कि.मी. 5–10 कि.मी. या 10+कि.मी. Amenities available (if not available within the village, a dash (–) is shown in the column and next to it in brackets, the distance in broad ranges viz –5kms. 5–10kms and 10+kmt of the nearest place where the facility is available is given).						
				शैक्षणिक	चिकित्सा	पीने का पानी	डाक और तार	बाजार/हाट का दिन/के दिन यदि कोई हो	संचार व्यवस्था (बस स्टाप रेलवे–स्टेशन, जल-मार्ग)
Location code number	Name of Village	Total area of the village (in hectares)	Total population and number of households	Education	Medical	Drinking water (Potable)	Post and Telegraph	Day or days of the market/ hat, if any	Communications (Bus-stop, railway station, water way)
1	2	3	4	5	6	7	8	9	10
61	बलगांव	465.51	722(114)	P(1)	–(–5)	W	–(–5)	–(–5)	–(–5)
62	काकरिया	437.47	886(115)	P(1)	–(5–10)	W	–(5–10)	–(5–10)	–(5–10)
63	देवला	156.56	583(88)	P(1),M(1)	–(–5)	W,HP	–(–5)	–(–5)	–(–5)
64	अजन्दी	598.15	553(81)	P(1)	–(5–10)	W	–(5–10)	–(5–10)	–(5–10)
65	कालापानी	797.22	893(136)	P(1)	–(5–10)	W	–(5–10)	–(5–10)	–(5–10)
66	भटगवला	535.99	55(9)	–(–5)	–(5–10)	W	–(5–10)	–(–5)	–(5–10)
67	दवाना	644.81	3,298(556)	P(2),M(1) PUC(1)	D(4)	W	PO,Phone	Thursday	BS
68	केरवा	532.48	1,061(187)	P(1)	–(5–10)	W	PO,Phone	–(5–10)	BS
69	कुंवा	435.87	2,089(365)	P(2),M(1)	–(5–10)	W	PO,Phone	Tuesday	BS
70	लखनगांव	719.18	811(136)	P(1),M(1)	–(5–10)	R,HP	PO	–(5–10)	–(5–10)
71	सुन्दरला	78.48	..	..	वीरान	..	..	..	..
72	सेमल्दा	522.36	606(89)	P(1)	–(5–10)	R,W	–(5–10)	–(5–10)	–(5–10)
73	हनौला	825.82	1,028(159)	P(1)	–(5–10)	W	–(5–10)	–(5–10)	–(5–10)
74	रणगांव (लखनगांव)	557.99	762(141)	P(1)	–(–5)	W	–(–5)	–(–5)	–(–5)
75	बांदरकच्छ	992.20	777(110)	P(1)	–(5–10)	R,W	–(5–10)	–(5–10)	–(5–10)
76	घट्टी	467.50	795(124)	P(1)	–(–5)	W	–(–5)	–(–5)	–(–5)
77	बघाड़ी	2,145.41	2,535(364)	P(2)	–(–5)	W,HP	PO	–(–5)	–(–5)
78	बड़मलाया	1,248.73	2,488(381)	P(3),M(1) PUC(1),O(1)	D(1)	W,HP	PO,Phone	Sunday	BS
79	टेमला (कालापानी)	845.76	1,231(162)	P(1)	–(–5)	W	–(–5)	–(–5)	–(–5)
80	घोलान्या	878.16	424(47)	P(1)	–(–5)	W	–(–5)	–(–5)	–(–5)

Amenities and Land use

Rajpur Tahsil

गाम तक पहुँचने का मार्ग	निकटतम नगर एवं उसकी दूरी (कि.मी में)	बिजली की सुविधा	मुख्य खाद्यान्न	भूमि उपयोग (अर्थात भूमि उपयोग की विभिन्न किस्मों के क्षेत्र हेक्टयर में निकटतम दशमलव के दो स्थानों तक) Land use (i.e. area under different types of Land use in hectares rounded up to 2 decimal places)					टिप्पणी धार्मिक, ऐतिहासिक अथवा पुरातत्व महत्व के स्थलों सहित	गाम का नाम
				वन	साधनों से सिंचित	बंजर सिंचित	खेती के लिये उपलब्ध बंजर (गोचर और चारागाहों सहित)	खेती के लिये अनुपलब्ध		
Approach to village	Nearest town and distance (in kms)	Power Supply	Staple food	Forest	Irrigated by source	Unirrigated	Culturable waste (including gauchar and groves)	Area not available for cultivation	Remarks including any place of religious, historical or archaeological interest	Name of Village
11	12	13	14	15	16	17	18	19	20	2
PR	Anjad(29)	EA	Wheat, Jowar	..	141.36W	231.35	14 68	78.12	N(1)	Balgaon
PR	Anjad(30)	..	Wheat, Jowar	..	26.36W	212.67	11.72	186.72	..	Kakariya
PR	Anjad(30)	EA	Wheat, Jowar	..	62.14W	66.36	7 78	20.28	N(3). M(3).T(3)	Deola
PR	Anjad(30)	EA	Wheat, Jowar	143.89	73.38W	244.96	53.09	82.83	N(3), M(3)	Ajandi
PR	Anjad(30)	EA	Wheat, Jowar	143.38	40.02W	385.92	80.65	147.25	N(1), M(1)	Kalapani
PR	Anjad(28)	..	Wheat, Jowar	..	17.98W	241.11	17.93	258.97	..	Bhatgawla
PR	Anjad(27)	EA	Wheat, Jowar	..	316 05W	257.21	13.20	58.35	Temple N(10),M(10),T(8)	Dawana
PR	Anjad(31)	EA	Wheat, Jowar	..	104.08W	283.13	13.33	131 94	N(1), T(1),M(1)	Kerwa
PR	Anjad(30)	EA	Wheat, Jowar	..	134.08W	197.28	13.87	90.64	N(5), T(5),M(8)	Kuwa
KR	Anjad(20)	EA	Wheat, Jowar	..	87.65W	484.02	10.26	137.25	N(2)	Lakhangaon
..	..	..	..	..	Uninhabited	..	..	..	..	Sundarla
KR	Anjad(18)	EAg	Wheat, Jowar	..	44.13W	356.94	12 23	100.06	..	Semalda
KR	Anjad(16)	FA	Wheat, Jowar	..	105.86W	417.32	25.29	277.35	T(2), M(2)	Hitaula
KR	Anjad(25)	EAg	Wheat, Jowar	..	50.47W	311.26	18.94	177.32	..	Rangaon (Lakhangaon)
KR	Rajpur(25)	..	Wheat, Jowar	..	53.82W	456.97	33.63	447.78	..	Bandarkachh
KR	Rajpur(28)	EAg	Wheat, Jowar	..	56.58W	265 09	11.07	134.76	..	Ghatti
PR	Rajpur(26)	FAg	Wheat, Jowar	..	51.71W	1,248 23	71.39	774.08	..	Baghadi
PR	Rajpur(26)	EA	Wheat, Jowar	..	142.81W	644 26	78.81	382.85	N(25), M(4),C(1)	Badsalaya
FP	Rajpur(28)	EAg	Wheat, Jowar	..	41.69W	435.12	80.21	288.74	N(1). M(1)	Temala (Kalapani)
FP	Rajpur(22)	..	Wheat, Jowar	10.17	12.20W	343.59	76.16	436.04	..	Gholanya

स्थानीय कोड नम्बर	ग्राम का नाम	ग्राम का कुल क्षेत्रफल (हेक्टेयर में)	कुल जनसंख्या एवं परिवारों की संख्या	उपलब्ध जन-सुविधाएं (यदि ग्राम में सुविधाएं उपलब्ध नहीं है तो कालम में (–) डैश लगाया गया है और इसके बाद ही कोष्ठक में ग्राम से जितनी दूरी पर सुविधाएं उपलब्ध है मोटे तौर पर वह दूरी इस प्रकार दर्ज की गई है –5 कि.मी., 5–10 कि.मी. या 10+कि.मी. Amenities available (if not available within the village, a dash (–) is shown in the colomn and next to it in brackets, the distance in broad ranges viz –5kms, 5–10kms and 10+kms of the nearest place where the facility is available is given).						
				शैक्षणिक	चिकित्सा	पीने का पानी	डाक और तार	बाजार/हाट का दिन/के दिन यदि कोई हो	संचार व्यवस्था (बस स्टाप रेलवे–स्टेशन, जल-मार्ग)
Location code number	Name of Village	Total area of the village (in hectares)	Total population and number of households	Education	Medical	Drinking water (Potable)	Post and Telegraph	Day or days of the market/ hat, if any	Communications(Bus-stop, railway station, water way)
1	2	3	4	5	6	7	8	9	10
81	जाडूर	1,413.59	1,294(160)	P(1)	–(5–10)	W	–(5–10)	–(5–10)	–(5–10)
82	चितावल	2,055.33	2,472(364)	P(3),M(1)	D(1)	W,HP	–(5–10)	–(5–10)	–(5–10)
83	खजुरी	1,094.99	1,658(264)	P(2),M(1)	–(5–10)	R,HP	PO	–(5–10)	–(5–10)
84	रेलवा खुर्द	389.52	247(38)	P(1)	–(5–10)	R	–(5–10)	–(5–10)	–(–5)
85	ठान	856.45	895(133)	P(1)	–(5–10)	W,R	–(5–10)	–(5–10)	BS
86	सांगवी (ठान)	923.49	1,177(173)	P(1)	–(5–10)	W,N	–(5–10)	–(5–10)	–(5–10)
87	सांगवी (भुलगांव)	560.38	602(82)	P(1)	–(–5)	R,W	–(–5)	–(–5)	–(–5)
88	भुलगाव	424.98	429(57)	P(1)	–(–5)	R	–(–5)	–(–5)	BS
89	रूई	832.97	1,212(163)	P(2)	–(–5)	R,W	–(–5)	–(–5)	BS
90	कादवी	539.91	338(51)	P(1)	–(–5)	W,R	–(–5)	–(–5)	BS
91	पाडला (कादवी)	750.22	568(61)	P(1)	–(5–10)	W,R	–(5–10)	–(5–10)	–(–5)
92	छोटी खरगोन	344.90	909(143)	P(1);M(1)	–(5–10)	W,HP	–(5–10)	–(5–10)	–(–510)
93	वासवी	987.30	1,054(168)	P(1),M(1)	FPC(1)	W,HP	–(5–10)	–(5–10)	–(5–10)
94	लिंगवा	523.63	725(108)	P(1)	–(5–10)	W HP	–(5–10)	–(5–10)	–(5–10)
95	वकवाड़ी	349.21	466(81)	P(1)	–(5–10)	W	–(5–10)	–(5–10)	BS
96	बाजड़	516.70	470(65)	P(1)	–(5–10)	W,HP	–(5–10)	–(5–10)	–(5–10)
97	अगलगांव	401.91	465(67)	P(1)	–(5–10)	W,HP,R	–(5–10)	–(5–10)	–(5–10)
98	रणगांव रोड	1,085.81	1,067(164)	P(1),M(1)	–(5–10)	W	PO	–(5–10)	BS
99	हलदड़	211.60	306(40)	–(–5)	–(–5)	W,HP	–(–5)	–(–5)	–(–5)
100	रोझानी	551.18	579(84)	P(1)	–(5–10)	W	–(–5)	–(5–10)	–(–5)

Amenities and Land use

Rajpur Tahsil

गाम तक पहुंचने का मार्ग	निकटतम नगर एवं उसकी दूरी (कि.मी. में)	बिजली की सुविधा	मुख्य खाद्यान्न	भूमि उपयोग (अर्थात भूमि उपयोग की विभिन्न किस्मों के क्षेत्र हेक्टयर में निकटतम दशमलव के दो स्थानों तक) Land use (i.e. area under different types of Land use in hectares rounded up to 2 decimal places)					टिप्पणी धार्मिक, ऐतिहासिक अथवा पुरातत्व महत्व के स्थलों सहित	गाम का नाम
				वन	साधनों से सिंचित	गैर सिंचित	खेती के लिये उपलब्ध बन्जर (गोचर और बारागाहों सहित)	खेती के लिये अनुपलब्ध		
Approach to village	Nearest town and distance (in kms)	Power Supply	Staple food	Forest	Irrigated by source	Unirrigated	Culturable waste (including gauchar and groves)	Area not available for cultivation	Remarks including any place of religious, historical or archaeological interest	Name of Village
11	12	13	14	15	16	17	18	19	20	2
FP	Rajpur (28)	..	Wheat, Jowar	..	63.38W	646.82	39.27	664.12	..	Jahoor
FP	Rajpur(24)	EA	Wheat, Jowar	..	286 27W 100.00TW	1,098.62	111.50	458.94	..	Chitawal
PR	Rajpur (3)	EAg,ED	Wheat, Jowar	37.04	299.98W	521.81	28 49	197.67	..	Khajuri
FP	Rajpur(25)	EAg	Wheat, Jowar	9.43	50.83GC 20.00W	211 47	0.31	97.48	..	Relwa Khurd
PR	Rajpur(20)	EAg	Wheat, Jowar	2.50	120.00W	418.20	5.17	310.58	..	Than
FP	Rajpur(25)	..	Wheat, Jowar	70.79	40.20W, 10.16O	537.46	16.82	248 06	..	Sangawi (Than)
PR	Rajpur(15)	EAg,ED	Wheat, Jowar	..	43.95W	347.86	3.83	164.74	T(1), M(1)	Sangawi (Bhulgaon)
PR	Rajpur(17)	EAg.ED	Wheat, Jowar	..	27.06R	286.79	11.05	100.08	..	Bhulgaon
PR	Rajpur (2)	EA	Wheat, Jowar	53.13	24.13GC 41.67R	486.68	20.34	207·02	T(1), M(1)	Rui
PR	Rajpur(22)	..	Wheat, Jowar	40.75	4.27GC 5.36W	311.77	9.49	168.27	..	Kadwi
FP	Rajpur(25)	..	Wheat, Jowar	..	6.96GC 6.50W	377.87	22.63	336 26	..	Padala (Kadwi)
KR	Rajpur(18)	EAg.ED	Wheat, Jowar	..	68.14W 40.47TW	181.26	30.03	25.00	M(1)	Chhoti Khargane
KR	Rajpur(20)	..	Wheat, Jowar	..	62.55W	571.31	43.14	310.30	..	Waswi
FP	Rajpur(22)	..	Wheat, Jowar	..	44.77W	334 97	15.01	128 88	..	Lingwa
PR	Rajpur(20)	EAg	Wheat, Jowar	..	64.84W	143.19	12.72	128.46	..	Bakwadi
FP	Rajpur(20)	..	Wheat, Jowar	..	34.79W	287.93	19.12	174 86	..	Bajad
KR	Rajpur(18)	EAg	Wheat, Jowar	..	9.51W 30.00R	256.21	13.89	92.30	..	Agalgaon
PR	Rajpur (8)	EA	Wheat, Jowar	..	50.00W 14.15TW	533.14	77.69	410.83	T(2), M(2)	Rangaon Road
FP	Rajpur(13)	..	Wheat, Jowar	..	4.60W	80.01	9 51	117.48	..	Haldad
FP	Rajpur(8)	EAg	Wheat, Jowar	1.14	55.82W	246.67	38.99	208.56	..	Rojhani

स्थानीय कोड संख्या	ग्राम का नाम	ग्राम का कुल क्षेत्रफल (हेक्टेयर में)	कुल जनसंख्या एवं परिवारों की संख्या	उपलब्ध जन-सुविधाएं (यदि ग्राम में सुविधाएं उपलब्ध नहीं है तो कालम में (–) डैश लगाया गया है और उसके बाद ही कोष्ठक में ग्राम से जितनी दूरी पर सुविधाएं उपलब्ध है मोटे तौर पर वह दूरी इस प्रकार दर्शा की गई है –5 कि.मी.,5–10 कि.मी. या 10+कि.मी. Amenities available (if not available within the village, a dash (–) is shown in the column and next to it in brackets, the distance in broad ranges viz –5kms. 5–10kms and 10+kmt of the nearest place where the facility is available is given).						
				शैक्षणिक	चिकित्सा	पीने का पानी	डाक और तार	बाजार/हाट का दिन/के दिन यदि कोई हो	संचार व्यवस्था (बस स्टाप रेलवे-स्टेशन, जल-मार्ग)
Location code number	Name of Village	Total area of the village (in hectares)	Total population and number of households	Education	Medical	Drinking water (Potable)	Post and Telegraph	Day or days of the market hat, if any	Communications (Bus-stop, railway station, water way)
1	2	3	4	5	6	7	8	9	10
101	जुलवानिया (रौंड)	938.67	2,574(451)	P(2),M(2)	MH(1), PHC(1)	W,R	PTO	Monday	BS
102	निहाली (जुलवानिया)	497.79	456(64)	P(1)	–(–5)	W	–(–5)	–(–5)	–(–5)
103	गोंडपुरा	253.48	399(66)	P(1)	–(5–10)	HP,R	–(–5)	–(5–10)	–(–5)
104	सालखेड़ा	290.01	575(103)	P(1)	–(5–10)	W,R	–(–5)	–(5–10)	BS
105	अतरसंमा	392.89	318(46)	P(1)	–(–5)	HP,R	–(–5)	–(–5)	–(–5)
106	जलगोन	827.36	1,454(205)	P(1)	–(5–10)	R	–(5–10)	–(5–10)	–(5–10)
107	मोयदा	488.76	618(90)	P(1)	–(5–10)	W	–(5–10)	–(5–10)	–(–5)
108	कुसमरी	697.85	899(127)	P(1)	–(–5)	W	–(5–10)	–(5–10)	–(–5)
109	मोरगुन	253.09	775(116)	P(1)	–(5–10)	W,R	–(5–10)	–(5–10)	–(5–10)
110	पिपरी बुजुर्ग	520.97	1,218(187)	P(1)	–(5–10)	W	–(5–10)	–(5–10)	–(5–10)
111	खड़कल	382.51	638(104)	P(1)	–(5–10)	W	–(5–10)	–(5–10)	–(5–10)
112	मुंडला	402.91	599(93)	P(1)	–(10+)	W	–(10+)	–(10+)	–(10+)
113	रेलवा बुजुर्ग	310.13	766(140)	P(1),M(1)	–(5–10)	W,R	–(5–10)	–(5–10)	–(–5)
114	संगोदा	378.44	562(90)	P(1)	–(5–10)	W	–(–5)	–(5–10)	BS
115	बड़मांव	605.26	976(143)	P(1)	–(–5)	W,HP	–(–5)	–(5–10)	BS
116	पाड़ला (बंजारी)	428.66	566(83)	P(1)	–(–5)	W,HP	–(–5)	–(5–10)	–(–5)
117	रणगांव डेव	568.61	973(161)	P(2),M(1)	–(–5)	W,HP	PO	–(10+)	BS
118	बंजारी	608.18	442(74)	P(1)	–(5–10)	W	–(–5)	–(10+)	–(–5)
119	राला मंडल	335.29	227(37)	–(–5)	–(5–10)	R	–(5–10)	–(5–10)	–(5–10)
120	कोयड़िया	1,127.05	1,273(171)	P(1)	–(5–10)	R	–(5–10)	–(5–10)	–(5–10)

Amenities and Land use

Rajpur Tahsil

ग्राम तक पहुँचने का मार्ग	निकटतम नगर एवं उसकी दूरी (कि.मी. में)	बिजली की सुविधा	मुख्य खाद्यान्न	भूमि उपयोग (अर्थात भूमि उपयोग की विभिन्न किस्मों के क्षेत्र हेक्टयर में निकटतम दशमलव के दो स्थानों तक) Land use (i.e. area under different types of Land use in hectares rounded up to 2 decimal places)					टिप्पणी धार्मिक, ऐतिहासिक अथवा पुरातत्व महत्व के स्थलों सहित	ग्राम का नाम
				वन	साधनों से सिंचित	गैर सिंचित	खेती के लिये उपलब्ध बन्जर (चरागाहों सहित)	खेती के लिये अनुपलब्ध		
Approach to village	Nearest town and distance (in kms)	Power Supply	Staple food	Forest	Irrigated by source	Unirrigated	Culturable waste (including gauchar and groves)	Area not available for cultivation	Remarks including any place of religious, historical or archaeological interest	Name of Village
11	12	13	14	15	16	17	18	19	20	2
PR	Rajpur(13)	EAg,ED EA	Wheat, Jowar	..	42.66W	391.56	30.32	474.13	T(2), M(4)	Julwaniya (Road)
KR	Rajpur(16)	..	Wheat, Jowar	..	27.10W	260.12	27.02	183.55	..	Nihali (Julwaniya)
PR	Rajpur(6)	EAg	Wheat, Jowar	..	62.31W	146.41	9.31	35.45	..	Gondpura
PR	Rajpur(5)	EA	Wheat, Jowar	..	69.30W	124.00	13.25	83.46	M(1)	Salkheda
FP	Rajpur(4)	..	Wheat, Jowar	..	61 17W	227.10	14 23	90.39	..	Atarsambha
..	Rajpur(5)	EAg	Wheat, Jowar	..	95.78W	442.44	24.63	264.51	..	Jalgon
..	Rajpur(6)	EAg,ED	Wheat, Jowar	..	105.24W	237.55	20.71	125.26	M(3)	Moyada
..	Rajpur(8)	..	Wheat, Jowar	87.71	52.88W	455.28	14.85	87.13	M(1)	Kusmari
PR	Rajpur(5)	EAg	Wheat, Jowar	..	31 41W, 0.80R	156.57	7.14	57.17	..	Morgun
PR	Rajpur(8)	EAg	Wheat, Jowar	..	118.80W	593.38	32.88	175 91	T(1), M(1)	Pipri Bujurg
FP	Rajpur(10)	..	Wheat, Jowar	..	36.20W	227.23	10.64	108.44	..	Khadkal
FP	Rajpur(12)	..	Wheat, Jowar	..	62.90W	249.91	6.01	84.09	..	Mundla
FP	Rajpur(21)	EAg	Wheat, Jowar	..	34.30W, 10.00R	160.10	41.06	64.67	..	Relwa Bujurg
PR	Rajpur(5)	EAg,ED	Wheat, Jowar	..	96.93W, 6.01R	220.51	9.32	45.67	..	Sangoda
PR	Rajpur(6)	EA	Wheat, Jowar	..	89 63W	327.10	11.77	176 76	M(4)	Badgaon
KR	Rajpur(8)	EA	Wheat, Jowar	..	108.33W, 4 00R	194.66	21.59	100.08	M(1)	Padala(Banjari)
PR	Rajpur(11)	EA	Wheat, Jowar	..	63.83W, 7.00R	357.60	16.19	123.99	M(2), T(1)	Rangaon Deb
FP	Rajpur(11)	..	Wheat, Jowar	10.03	70.00W, 6.35R	326 25	32.29	163.26	..	Banjari
FP	Rajpur(8)	..	Wheat, Jowar	..	34.15W	212.03	17.75	71.36	..	Rala Mandal
KR	Rajpur(14)	..	Wheat, Jowar	..	79,37W, 38.57GC	489.71	42.07	477.33	..	Koyadiya

स्थानीय कोड नम्बर	ग्राम का नाम	ग्राम का कुल क्षेत्रफल (हेक्टेयर में)	कुल जनसंख्या एवं परिवारों की संख्या	उपलब्ध जन-सुविधाएं (यदि ग्राम में सुविधाएं उपलब्ध नहीं है तो कालम में (–) डैश लगाया गया है और उसके बाद ही कोष्ठक में ग्राम से जितनी दूरी पर सुविधाएं उपलब्ध है मोटे तौर पर वह दूरी इस प्रकार दर्ज की गई है –5 कि.मी., 5–10 कि.मी. या 10+कि.मी. Amenities available (if not available within the village, a dash (–) is shown in the column and next to it in brackets, the distance in broad ranges viz –5kms, 5–10kms and 10+kms of the nearest place where the facility is available is given).						
				शैक्षणिक	चिकित्सा	पीने का पानी	डाक और तार	बाजार/हाट का दिन/के दिन यदि कोई हो	संचार व्यवस्था (बस स्टाप रेलवे-स्टेशन, जल-मार्ग)
Location code number	Name of Village	Total area of the village (in hectares)	Total population and number of households	Education	Medical	Drinking water (Potable)	Post and Telegraph	Day or days of the market/hat, if any	Communications (Bus-stop, railway station, water way)
1	2	3	4	5	6	7	8	9	10
121	उजवनी	257.66	527(85)	P(1)	–(5–10)	R,W	–(5–10)	–(5–10)	–(5–10)
122	बजट्टा	332.93	657(94)	P(1)	–(5–10)	R	–(5–10)	–(5–10)	–(5–10)
123	पिपरी डेब	536.27	731(116)	P(1)	–(–5)	R	–(–5)	–(5–10)	–(5–10)
124	खिलवा डेब	634.95	854(148)	P(1)	D(1)	W	–(–5)	–(5–10)	–(5–10)
125	हरणगांव	781.57	1,584(223)	P(1)	–(5–10)	R,HP	–(–5)	–(–5)	–(–5)
126	पीपल्या	528.20	870(126)	P(1)	–(–5)	R,HP,W	–(–5)	–(–5)	BS
127	उचावद	1,125.04	1,203(194)	P(1)	–(5–10)	R,HP	–(5–10)	–(5–10)	BS
128	छापरी	1,231.79	1,182(183)	P(1)	–(–5)	W,HP	–(–5)	–(–5)	–(–5)
129	सुगना	1,384.20	1,953(319)	P(3),M(1)	–(–5)	W,HP	–(–5)	Saturday	BS
130	हरिबड	398.47	1,367(202)	P(2),M(1)	D(1)	W,HP	PO	–(–5)	BS
131	बिलवा रोड़	282.59	1,028(159)	P(2)	–(5–10)	W	–(5–10)	–(5–10)	BS
132	सजवाय	711 36	576(79)	P(1)	–(–5)	W	–(–5)	–(–5)	–(–5)
133	भमोरी	816.67	1,035(155)	P(1)	–(5–10)	W	–(5–10)	–(5–10)	–(–5)
134	उमरिया	277.25	330(53)	P(1)	–(5–10)	W	–(5–10)	–(5–10)	BS
135	सांकड़	585.87	948(134)	P(1)	–(5–10)	W	–(5–10)	–(5–10)	–(–5)
136	भामी	898.62	1,085(168)	P(1)	–(–5)	W,N TK	–(–5)	–(5–10)	–(–5)
137	साली (भागसुर)	448.21	1,558(257)	P(1),M(1)	CWC(1)	W	–(5–10)	–(5–10)	BS
138	भागसुर	701.62	1,128(187)	P(1)	D(1)	W	–(–5)	–(5–10)	BS
139	राईपुरा	416.29	410(55)	P(1)	–(–5)	HP,N	–(–5)	–(5–10)	–(–5)
140	कासेल	808.59	1,105(170)	P(1)	–(–5)	W	–(–5)	–(5–10)	BS

Amenities and Land use

Rajpur Tahsil

गाम तक पहुँचने का मार्ग	निकटतम नगर एवं उसकी दूरी (कि.मी में)	बिजली की सुविधा	मुख्य खाद्यान्न	भूमि उपयोग (अर्थात भूमि उपयोग की विभिन्न किस्मों के क्षेत्र हेक्टयर में निकटतम दशमलव के दो स्थानों तक) Land use (i.e. area under different types of Land use in hectares rounded up to 2 decimal places)					टिप्पणी धार्मिक, ऐतिहासिक अथवा पुरातत्व महत्व के स्थलों सहित	गाम का नाम
				वन	साधनों से सिंचित	गैर सिंचित	खेती के लिये उपलब्ध बन्जर (गोचर और बारागाहों सहित)	खेती के लिये अनुपलब्ध		
Approach to village	Nearest town and distance (in kms)	Power Supply	Staple food	Forest	Irrigated by source	Unirrigated	Culturable waste (including gauchar and groves)	Area not available for cultivation	Remarks including any place of religious, historical or archaeological interest	Name of Village
11	12	13	14	15	16	17	18	19	20	2
KR	Rajpur(7)	..	Wheat, Jowar	..	30.18W 4.22R	184.84	14.53	59.89	M(1)	Ujawani
KR	Rajpur(5)	..	Wheat, Jowar	..	73.09W	165.81	14.24	79.79	..	Bajatta
KR	Rajpur(10)	..	Wheat, Jowar	84.95	35.00W	239.01	9.20	168.11	..	Pipri Deb
PR	Rajpur(6)	EA	Wheat, Jowar	..	100.07W, 13.27G	298.31	29.11	194.19	M(2),N(1)	Bilwa Deb
KR	Anjad(10)	EAg	Wheat, Jowar	30.27	105 24W, 6.35R	406.85	8.96	223.90	N(1)	Harangaon
KR	Anjad(16)	EAg,ED	Wheat, Jowar	..	52.01W	275.23	1.90	199.06	N(2),M(2) T(1)	Pipalya
KR	Anjad(21)	EAg,ED	Wheat, Maize	..	157.57W 33.41R	475.17	21.60	437.28	N(3),M(8), T(3)	Uchawad
KR	Anjad(6)	EAg	Wheat, Jowar	..	142.03W	680.18	6.49	403.09	..	Chhapri
PR	Anjad(8)	EA	Wheat, Jowar	..	298.02W	625.50	42.72	417.96	N(4)	Surana
PR	Rajpur(8)	EA	Wheat, Jowar	..	70.22W	149.61	16.96	161.68	N(2),M(4), T(2)	Haribad
PR	Anjad(6)	EA	Wheat, Jowar	..	134 24W	84.93	10.30	53.12	N(4),M(4), T(1)	Bilwa Road
KR	Anjad(2)	EAg.ED	Wheat, Jowar	..	109.08W	203.26	4.81	394.21	..	Sajwai
KR	Anjad(6)	EAg	Wheat, Jowar	..	114.84W	377.77	39.60	284.46	..	Bhamori
PR	Rajpur(6)	..	Wheat, Jowar	..	32.00W, 1.54O	173.83	9 11	60.77	..	Umariya
FP	Rajpur(8)	..	Wheat Jowar	..	40 91W, 6.00O	330.20	25.68	183.08	..	Sakad
FP	Anjad(8)	EAg	Wheat, Jowar	..	88.64W	432.20	19.67	358.11	..	Bhami
PR	Anjad(6)	EA	Wheat, Jowar	..	209.33W	166.09	17.61	55.18	N(3),M(3)	Sali(Bhagsur)
PR	Anjad(7)	EAg	Wheat Jowar	..	126.02W	321.37	20.11	234.12	M(2)	Bhagsur
FP	Anjad(9)	..	Wheat, Jowar	..	10.95W	220.07	113.90	71.37	..	Raipura
PR	Rajpur(10)	..	Wheat, Jowar	..	102.13W	354.10	72.85	279.51	..	Kasel

राजपुर तहसील

जन-सुविधायें एवं भूमि उपयोग

स्थानीय कोड नम्बर	ग्राम का नाम	ग्राम का कुल क्षेत्रफल (हेक्टेयर में)	कुल जनसंख्या एवं परिवारों की संख्या	उपलब्ध जन-सुविधाएं (यदि ग्राम में सुविधाएं उपलब्ध नहीं है तो कालम में (–) डैश लगाया गया है और उसके बाद ही कोष्ठक में ग्राम से जितनी दूरी पर सुविधाएं उपलब्ध है मोटे तौर पर वह दूरी इस प्रकार दर्ज की गई है –5 कि.मी. 5–10 कि.मी. या 10+कि.मी. Amenities available (if not available within the village, a dash (–) is shown in the column and next to it in brackets, the distance in broad ranges viz –5kms. 5–10kms and 10+kms of the nearest place where the facility is available is given).						
				शैक्षणिक	चिकित्सा	पीने का पानी	डाक और तार	बाजार/हाट का दिन/के दिन यदि कोई हो	संचार व्यवस्था (बस स्टाप रेलवे–स्टेशन, जल-मार्ग)
Location code number	Name of Village	Total area of the village (in hectares)	Total population and number of households	Education	Medical	Drinking water (Potable)	Post and Telegraph	Day or days of the market/hat, if any	Communications (Bus-stop, railway station, water way)
1	2	3	4	5	6	7	8	9	10
141	सिनगुन	626.19	989(160)	P(1)	–(5–10)	W	–(5–10)	–(5–10)	BS
142	मोरानी	975.56	1,505(183)	P(1)	–(–5)	T,W,HP	–(–5)	–(5–10)	–(–5)
143	बुदरा	486.59	244(61)	P(1)	–(–5)	W	–(–5)	–(5–10)	–(–5)
144	मन्दील	544.07	709(109)	P(1)	–(5–10)	W	–(5–10)	–(5–10)	–(5–10)
145	सिवई	462.02	556(87)	P(1)	–(–5)	W	–(–5)	(–5)	–(–5)
146	नन्दगांव	580.91	907(140)	P(1)	–(5–10)	W	–(5–10)	(–5)	–(5–10)
147	दमदमी	365.23	307(49)	P(1)	–(–5)	W	–(–5)	–(–5)	–(–5)
148	सनगांव	425.97	1,594(266)	P(1),M(1)	–(–5)	W	PO	–(–5)	–(–5)
149	टेमला खुर्द	227.73	..	..	वीरान	..	..	..	..
150	टेमला बुजुर्ग	553.91	437(66)	P(1)	–(–5)	HP, W,T	–(–5)	–)–5)	–(–5)
151	राजपुर रेवेन्यू एरिया	1,660.62	342(58)	–(–5)	–(–5)	W	–(–5)	–(–5)	–(–5)
152	ऊंची	440.88	403(71)	P(1)	–(–5)	HP,W	–(–5)	–(–5)	–(–5)
153	लाछी	433.94	424(67)	P(1)	–(–5)	W,HP	–(–5)	–(–5)	–(–5)
154	खड़की	783.42	1,192(183)	P(1)	–(–5)	W	–(–5)	–(–5)	–(–5)
155	नरावला	818.96	759(114)	P(1)	–(–5)	W,HP, R	–(–5)	–)–5)	–(–5)
156	लिम्बई	1,145.23	1,707(265)	P(2)	–(5–10)	W,HP	–(5–10)	–(5–10)	–(5–10)
157	बिलवानी	1,030.06	1,504(220)	P(1)	–(–5)	W,N	–(–5)	–(–5)	–(–5)
158	बानोद	1,584.01	2,614(355)	P(2)	–(5–10)	W,N HP	–(5–10)	–(5–10)	BS
159	चौतरिया	1,089.63	774(96)	P(1)	–(10+)	W,HP	–(10+)	–(10+)	–(10+)
160	इन्द्रपुर (रेहड़या)	2,453.83	2,559(351)	P(1)	CWC(1)	W,HP	–(10+)	–(10+)	–(10+)

Amenities and Land use — Rajpur Tahsil

गाम तक पहुँचने का मार्ग	निकटतम नगर एवं उसकी दूरी (कि.मी. में)	बिजली की सुविधा	मुख्य खाद्यान्न	भूमि उपयोग (अर्थात भूमि उपयोग की विभिन्न किस्मों के क्षेत्र हेक्टेयर में निकटतम दशमलव के दो स्थानों तक) Land use (i.e. area under different types of Land use in hectares rounded up to 2 decimal places)					टिप्पणी धार्मिक, ऐतिहासिक अथवा पुरातत्व महत्व के स्थलों सहित	गाम का नाम
				वन	साधनों से सिंचित	गैर सिंचित	खेती के लिये उपलब्ध बन्जर (गोचर और बाराग्राहों सहित)	खेती के लिये अनुपलब्ध	Remarks including any place of religious, historical or archaeological interest	
Approach to village	Nearest town and distance (in kms)	Power Supply	Staple food	Forest	Irrigated by source	Unirrigated	Culturable waste (including gauchar and groves)	Area not available for cultivation		Name of Village
11	12	13	14	15	16	17	18	19	20	2
PR	Rajpur (6)	..	Wheat, Jowar	..	44.09W	344.02	22.59	215.49	..	Singun
KR	Rajpur (8)	..	Wheat, Jowar	..	113.10W	488.09	83.40	290.97	..	Morani
KR	Rajpur (6)	..	Wheat, Jowar	..	44·35W	119.17	18.22	224.85	..	Budra
FP	Rajpur (6)	..	Wheat, Jowar	..	82.20W	232.81	69.97	159.09	..	Mandil
PR	Rajpur (6)	EAg ED	Wheat, Jowar	..	92.49W	195.61	73.54	100.38	T(1), M(1)	Siwai
KR	Rajpur (6)	EAg	Wheat, Jowar	..	82.31W 20.00TK	309.93	90.72	77.95	M(1)	Nandgaon
PR	Rajpur (3)	EAg	Wheat, Jowar	..	69.69W	216.98	47.31	31.25	..	Damdami
PR	Rajpur (3)	EAg ED	Wheat, Jowar	..	107.07W	215.38	59.20	44.32	M(3),T(3), N(3)	Sangaon
..	..	..	..	..	Uninhabited	..	..	..	..	Temla Khurd
PR	Rajpur (2)	..	Wheat, Jowar	..	30.48GC, 5.00W	280.96	20.41	217.06	..	Temla Bujurg
FP	Rajpur (1)	EAg	Wheat, Jowar	..	135.91R, 433.86W	712.88	57.55	320.42	..	Rajpur Revenue Area
PR	Rajpur (2)	EAg	Wheat, Jowar	..	121.89W	185.02	4.13	129.84	..	Unchi
KR	Rajpur (3)	..	Wheat, Jowar	..	31.93W	234.56	25.50	141.95	..	Lachhi
KR	Rajpur (3)	EAg, ED	Wheat, Jowar	..	42.18W	433.82	47.01	260.41	..	Khadki
KR	Rajpur (2)	EAg	Wheat, Jowar	..	132.11W	397.89	56.47	232.49	..	Narawla
KR	Rajpur (7)	..	Wheat, Jowar	..	95,78W	714.55	23.57	311.33	..	Limbai
KR	Rajpur (4)	EAg. ED	Wheat, Jowar	..	109.36W 38.10O	574.65	14.64	293.31	..	Bilwani
PR	Rajpur (5)	..	Wheat, Jowar	..	34.18W, 49.00O	887.80	5.30	607.73	..	Danod
KR	Rajpur (11)	..	Wheat, Jowar	..	18.15W	341.71	41.03	688.74	..	Choutarlya
KR	Rajpur (11)	..	Wheat, Jowar	..	146.01W	1,065.49	97.74	1,104.59	..	Indrapur (Rehatya)

स्थानीय कोड क्रमांक	ग्राम का नाम	ग्राम का कुल क्षेत्रफल (हेक्टेयर में)	कुल जनसंख्या एवं परिवारों की संख्या	उपलब्ध जन-सुविधाएं (यदि ग्राम में सुविधाएं उपलब्ध नहीं है तो कालम में (–) डैश लगाया गया है और इसके बाद ही कोष्ठक में ग्राम से जितनी दूरी पर सुविधाएं उपलब्ध है मोटे तौर पर वह दूरी इस प्रकार दर्ज की गई है –5 कि.मी. 5–10 कि.मी. या 10+कि.मी. Amenities available (if not available within the village, a dash (–) is shown in the column and next to it in brackets, the distance in broad ranges viz –5kms. 5–10kms and 10+kms of the nearest place where the facility is available is given).						
Location code number	Name of Village	Total area of the village (in hectares)	Total population and number of households	शैक्षणिक Education	चिकित्सा Medical	पीने का पानी Drinking water (Potable)	डाक और तार Post and Telegraph	बाजार/हाट का दिन/के दिन यदि कोई हो Day or days of the market/hat, if any	संचार व्यवस्था (बस स्टाप रेलवे–स्टेशन, जल-मार्ग) Communications (Bus-stop, railway station water way)
1	2	3	4	5	6	7	8	9	10
161	खड़क्या महू	966.02	309(42)	P(1)	–(5–10)	HP,C	–(5–10)	–(5–10)	–(5–10)
162	सिदड़ी	856.28	921(116)	P(1)	–(–5)	W,R	–(–5)	–(–5)	–(–5)
163	उपला	1,122 76	1,689(212)	P(1)	D(1)	W,N	–(5–10)	–(5–10)	BS
164	एकलबारा	979.14	988(113)	P(1)	–(–5)	HP,N	–(–5)	–(–5)	–(–5)
165	सावरदा	499 45	753(93)	P(1)	–(–5)	HP,N	–(–5)	–(–5)	–(–5)
166	मटली	824.58	806(96)	P(1)	–(–5)	HP,N	–(–5)	–(–5)	–(–5)
167	जोडाई	824.93	1,026(149)	P(2)	–(5–10)	W,HP	–(10+)	–(10+)	BS
168	निहाली (जोड़ाई)	1,346.58	1,121(145)	P(1)	–(5–10)	W,HP	–(10+)	–(10+)	BS
169	मंडवाड़ी	1,357 53	565(86)	P(1)	–(5–10)	W,HP	–(5–10)	–(5–10)	–(–5)
170	टेमला (पानवा)	833 56	685(92)	P(1)	–(5–10)	W,N, HP	–(–5)	–(–5)	–(–5)
171	पानवा	1,181.28	1,256(174)	P(1)	–(5–10)	W,N, HP	–(–5)	–(–5)	–(–5)
172	गव्हा	551.83	430(59)	P(1)	–(5–10)	W,N, HP	–(5–10)	–(5–10)	–(5–10)
173	देवला	401.48	540(71)	P(1)	–(5–10)	W,N, HP	–(5–10)	–(5–10)	–(5–10)
174	ओझर	786.20	4,831(777)	P(3),M(1), PUC(1)	PHC(1),MH(1), CWC(1),FPC(1)	R,W	PO,Phone	Saturday	BS
175	गोलपुरा	83.99	149(21)	P(1)	–(–5)	R,HP	–(–5)	–(–5)	–(–5)
176	अवल्या	171.84	46(7)	–(–5)	–(–5)	W,HP	–(–5)	–(–5)	–(–5)
177	भोरवाड़ा	939.08	1,255(191)	P(1)	–(–5)	W,R	–(–5)	–(–5)	–(–5)
178	बोबल वाड़ी	1,509.16	1,307(184)	P(1)	–(–5)	W	–(–5)	–(–5)	–(–5)
179	घुसगांव	969.61	1,046(152)	P(1)	–(–5)	W,N	–(–5)	–(–5)	–(–5)
180	नीलकंठ	408.55	322(38)	P(1)	–(5–10)	W,N	–(5–10)	–(5–10)	–(5–10)

Amenities and Land use

Rajpur Tahsil

ग्राम तक पहुँचने का मार्ग	निकटतम नगर एवं इसकी दूरी (कि.मी. में)	बिजली की सुविधा	मुख्य खाद्यान्न	भूमि उपयोग (अर्थात भूमि उपयोग की विभिन्न किस्मों के क्षेत्र हेक्टेयर में निकटतम दशमलव के दो स्थानों तक) Land use (i.e. area under different types of Land use in hectares rounded up to 2 decimal places)					टिप्पणी धार्मिक, ऐतिहासिक अथवा पुरातत्व महत्व के स्थलों सहित	ग्राम का नाम
				वन	साधनों से सिंचित	पैर सिंचित	खेती के लिये उपलब्ध बन्जर (गोचर और चारागाहों सहित)	खेती के लिये अनुपलब्ध		
Approach to village	Nearest town and distance (in kms)	Power Supply	Staple food	Forest	Irrigated by source	Unirrigated	Culturable waste (including gauchar and groves)	Area not available for cultivation	Remarks including any place of religious, historical or archaeological interest	Name of Village
11	12	13	14	15	16	17	18	19	20	2
KR	Rajpur (16)	..	Wheat, Jowar	388.48	0.80O	160.16	47.32	369.26	..	Khadkya Mhow
PR	Rajpur (28)	..	Wheat, Jowar	..	4.98W, 0.60O	372.87	29.22	448.61	..	Sidadi
PR	Rajpur (16)	..	Wheat, Jowar	..	10.91TK, 18.56W	581.27	37.68	474.34	..	Upla
KR	Rajpur (23)	..	Wheat, Jowar	..	10 00O, 45.80W	462.09	29.80	431.45	T(1),M(1)	Ekalbara
FP	Rajpur (23)	..	Wheat, Jowar	..	38.33W	288.22	16.02	156.88	..	Sawarda
KR	Rajpur (23)	..	Wheat, Jowar	..	72.07W	396.29	30.36	325.86	..	Matli
KR	Rajpur (24)	..	Wheat, Jowar	48.66	9.99W, 1.21O	519.44	22.68	222.95	..	Jodai
KR	Rajpur (26)	..	Wheat, Jowar	472.67	18.29W	527.45	35.70	292.47	..	Nihali (Jodai)
FP	Rajpur (24)	..	Wheat, Jowar	786.99	4.93W, 1.00O	366.82	22.60	175.19	..	Mandwadi
FP	Rajpur (15)	..	Wheat, Jowar	71.87	30.80W, 10.09O	444.17	45.92	230.71	..	Templa (Panwa)
FP	Rajpur (21)	EAg	Wheat, Jowar	119.37	20.46W, 38.50O	604.89	68.40	329.66	..	Panwa
FP	Rajpur (21)	EAg	Wheat, Jowar	..	10.89O, 1.75W	330.59	23.36	185.24	..	Gawha
FP	Rajpur (18)	EAg,ED	Wheat, Jowar	..	36.20GC, 20.24O	213.00	19.26	112.78	M(1),T(1)	Deola
PR	Rajpur (18)	EA	Wheat, Jowar	..	43.00GC, 110.68W	446.31	32.85	153.36	N(75),C(4), M(24),T(2)	Ojhar
FP	Rajpur (20)	EAg	Wheat, Jowar	..	10 00GC, 22.14W	22.12	1.27	28.46	..	Golpura
FP	Rajpur (2)	..	Wheat, Jowar	..	41.57W	85.68	5.60	38.99	..	Awalya
FP	Rajpur (27)	..	Wheat, Jowar	..	30.00R, 68.82W	564 20	11.05	265.01	..	Bhorwada
KR	Rajpur (23)	..	Wheat, Jowar	422.75	28.33W	802.45	36.84	218.79	..	Babalwadi
KR	Rajpur (23)	EAg	Wheat, Jowar	..	38.17W	775.29	43.01	113.14	..	Ghusgaon
KR	Rajpur (30)	EAg	Wheat, Jowar	..	12.20W	303.37	20.07	72.91	..	Nilkanth

राजपुर तहसील

जन-सुविधायें एवं भूमि उपयोग

स्थानीय कोड क्रमांक	ग्राम का नाम	ग्राम का कुल क्षेत्रफल (हेक्टेयर में)	कुल जनसंख्या एवं परिवारों की संख्या	उपलब्ध जन-सुविधाएं (यदि ग्राम में सुविधाएं उपलब्ध नहीं है तो कालम में (–) डैश लगाया गया है और उसके बाद ही कोष्ठक में ग्राम से जितनी दूरी पर सुविधाएं उपलब्ध है मोटे तौर पर वह दूरी इस प्रकार दर्ज की गई है -5 कि.मी.,5–10 कि.मी. या 10+कि.मी. Amenities available(if not available within the village, a dash (–) is shown in the column and next to it in brackets, the distance in broad ranges viz –5kms, 5–10kms and 10+kms of the nearest place where the facility is available is given).						
				शैक्षणिक	चिकित्सा	पीने का पानी	डाक और तार	बाजार/हाट का दिन/ के दिन यदि कोई हो	संचार व्यवस्था (बस स्टाप रेलवे–स्टेशन, जल-मार्ग)
Location code number	Name of Village	Total area of the village (in hectares)	Total population and number of households	Education	Medical	Drinking water (Potable)	Post and Telegraph	Day or days of the market/ hat, if any	Communications(Bus-stop, railway station, water way)
1	2	3	4	5	6	7	8	9	10
181	नागलवाड़ी खुर्द	498.65	533(76)	P(1)	–(5–10)	W,N	–(–5)	–(5–10)	–5–(10)
182	बालसमुन्द	750.08	1,193(180)	P(1),M(1)	–(–5)	W	PO	Wednesday	BS
183	टाकली	732 05	645(93)	P(1)	–(–5)	W	–(–5)	–(–5)	–(–5)
184	लाड़गांव	401.06	361(59)	P(1)	–(–5)	W	–(–5)	–(–5)	–(–5)
185	सालीटांडा(खुर्द)	334.00	373(41)	P(1)	–(5–10)	W,N	–(5–10)	–(5–10)	–(–5)
186	मातपुर	613.47	442(58)	P(1)	–(–5)	W,N,R	–(–5)	–(–5)	–(–5)
187	नादेड़	525.54	839(125)	P(1)	–(5–10)	W,N,HP	–(5–10)	–(5–10)	–(–5)
188	सालोकना	1,462.04	1,155(155)	P(1)	–(5–10)	W,N	–(–5)	Tuesday	BS
189	बघाड़	1,249,30	1,479(208)	P(1)	–(5–10)	W N,HP	–(5–10)	–(5–10)	–(5–10)
190	लफनगांव	1,050,56	1,312(194)	P(1)	–(–5)	W,N	–(–5)	–(5–)	–(–5)
191	खापरखेड़ा	57.07	62(7)	–(–5)	–(–5)	W,N	–(–5)	–(–5)	–(–5)
192	देवनलो	484.83	496(79)	P(1)	–(–5)	W,N	–(–5)	–(–5)	(–5–)
193	नागलवांड़ी बुजुर्ग	1,550.59	3,156(528)	P(2),M(1)	D(1),MH(1), FPC(1)	W	PO,Phone	Tuesday	BS
194	जलखेड़ा	1,666.77	2,219(254)	P(1)	–(5–10)	W,N,TK	–(5–10)	–(5–10)	–(5–10)
195	पलसूद	1,959.17	4,824(715)	P(3),M(1) PUC(1)	D(1) MH(1)	W,N,TK	PO	Tuesday	BS
196	बोराली	600.12	780(99)	P(1)	–(5–10)	W,N	–(5–10)	–(5–10)	BS
197	रेवजा	1,561.99	2,031(237)	P(1)	–(–5)	W,N	–(–5)	–(–5)	–(–5)
198	भीलखेड़ा	132.41	211(28)	–(–5)	–(5–10)	W,R	–(5–10)	–(5–10)	–(5–10)
199	मोजाली खुर्द	285.99	315(40)	P(1)	–(5–10)	W,R	–(5–10)	–(5–10)	–(5–10)
200	मोजाली बुजुर्ग	240.50	434(52)	P(1)	–(5–10)	W,R	–(5–10)	–(5–10)	–(5–10)

गाम तक पहुँचने का मार्ग	निकटतम नगर एवं उसकी दूरी (कि.मी. में)	बिजली की सुविधा	मुख्य खाद्यान्न	भूमि उपयोग (अर्थात भूमि उपयोग की विभिन्न किस्मों के क्षेत्र हेक्टयर में निकटतम दशमलव के दो स्थानों तक।) Land use (i.e. area under different types of Land use in hectares rounded up to 2 decimal places)					टिप्पणी धार्मिक, ऐतिहासिक अथवा पुरातत्व महत्व के स्थलों सहित	गाम का नाम
				वन	साधनों से सिंचित	गैर सिंचित	खेती के लिये उपलब्ध बन्जर (गोचर और बारागाहों सहित)	खेती के लिये अनुपलब्ध		
Approach to village	Nearest town and distance (in kms)	Power Supply	Staple food	Forest	Irrigated by source	Unirrigated	Culturable waste (including gauchar and groves)	Area not available for cultivation	Remarks including any place of religious, historical or archaeological interest	Name of Village
11	12	13	14	15	16	17	18	19	20	2
KR	Rajpur(30)	..	Wheat, Jowar	..	25.09W	379.96	28.77	64.83	..	Nagalwadi Khurd
PR	Rajpur(28)	EA	Wheat, Jowar	..	22.49W	533.46	0.58	193.55	N(2), C(1)	Balsamund
FP	Rajpur(25)	EAg	Wheat, Jowar	105.76	33.90W	348.27	5.11	239.01	..	Takali
FP	Rajpur(26)	..	Wheat, Jowar	33.31	20.67W	260.40	9.79	76.89	..	Ladgaon
KR	Sendhwa(15)	..	Wheat, Jowar	..	2.43W	256.04	24.57	50.96	..	Salitanda(Khurd)
PR	Sendhwa(15)	EAg	Wheat, Jowar	..	11.24W	393.56	32.97	170.70	..	Matpur
KR	Sendhwa(15)	..	Wheat, Jowar	..	10.31W	375.77	24.90	114.56	..	Nanded
PR	Sendhwa(12)	EA	Wheat, Jowar	393.89	27.24W	594.76	106.08	340.07	M(1), T(1)	Satkala
KR	Sendhwa(15)	..	Wheat, Jowar	400.91	6.19W	588.11	52.57	201.52	..	Baghad
FP	Sendhwa(18)	..	Wheat, Jowar	106.28	24.91W	781,91	1.90	135.56	..	Laphangaon
FP	Sendhwa(16)	..	Wheat, Jowar	..	..	51,95	1.94	3.18	..	Khapar Kheda
FP	Sendhwa(18)	..	Wheat, Jowar	16.20	3.64W	282.76	44.53	137.70	..	Deonali
KR	Sendhwa(22)	EA	Wheat, Jowar	..	109.58W	1,185.23	43.34	212 44	M(7),T(2) N(15)	Nagalwadi Bujurg
KR	Rajpur(30)	EAg	Wheat, Jowar	..	43.49TK, 35.45W	811.39	74.45	701.99	..	Jalkheda
PR	Rajpur(24)	EA	Wheat, Jowar	.	111.61TK, 101.22W	715.12	90.60	940.62	N(50),M(5), C(3),T(5)	Palsud
PR	Rajpur(28)	..	Wheat, Jowar	..	6.98W, 2.00N	303.74	16.50	270.90	..	Borali
KR	Rajpur(26)	..	Wheat, Jowar	..	8.74W, 10.30O	813.96	21.14	707.85	..	Revja
FP	Rajpur(29)	..	Wheat, Jowar	..	..	71.16	2.89	58.36	..	BhilKheda
KR	Rajpur(30)	..	Wheat, Jowar	..	..	140.45	9.60	135.94	..	Mojali Khurd
FP	Rajpur(31)	..	Wheat, Jowar	..	4.85W, 1.20O	136.61	7.07	90.77	..	Mojali Bujurg

स्थानीय कोड नम्बर	ग्राम का नाम	ग्राम का कुल क्षेत्रफल (हेक्टेयर में)	कुल जनसंख्या एवं परिवारों की संख्या	उपलब्ध जन-सुविधाएं (यदि ग्राम में सुविधाएं उपलब्ध नहीं है तो कालम में (–) चिन्ह लगाया गया है और इसके बाद ही कोष्ठक में ग्राम से जितनी दूरी पर सुविधाएं उपलब्ध है मोटे तौर पर वह दूरी इस प्रकार दर्ज की गई है –5 कि.मी., 5–10 कि.मी. या 10+कि.मी. Amenities available (if not available within the village, a dash (–) is shown in the column and next to it in brackets, the distance in broad ranges viz –5kms. 5–10kms and 10+kmt of the nearest place where the facility is available is given).						
				शैक्षणिक	चिकित्सा	पीने का पानी	डाक और तार	बाजार/हाट का दिन/के दिन यदि कोई हो	संचार व्यवस्था (बस स्टाप रेलवे–स्टेशन, जल-मार्ग)
Location code number	Name of Village	Total area of the village (in hectares)	Total population and number of households	Education	Medical	Drinking water (Potable)	Post and Telegraph	Day or days of the market/ hat, if any	Communications (Bus-stop, railway station, water way)
1	2	3	4	5	6	7	8	9	10
201	कुकड़िया खेड़ा	691.47	1,090(140)	P(1)	–(–5)	W,R	–(–5)	–(5–10)	–(5–10)
	योग	131,462.73	177,360 (26,895)	P(203) M(34) PUC(6) O(2)	D(17) H(1) PHC(4) MH(5) CWC(4) FPC(3)				

Amenities and Land use **Rajpur Tahsil**

गाम तक पहुँचने का मार्ग	निकटतम नगर एवं उसकी दूरी (कि.मी में)	बिजली की सुविधा	मुख्य खाद्यान्न	भूमि उपयोग (अर्थात भूमि उपयोग की विभिन्न किस्मों के क्षेत्र हेक्टयर में निकटतम दशमलव के दो स्थानों तक) Land use (i.e. area under different types of Land use in hectares rounded up to 2 decimal places)					टिप्पणी धार्मिक, ऐतिहासिक अथवा पुरातत्व महत्व के स्थलों सहित	गाम का नाम
				वन	साधनों से सिंचित	बंजर सिंचित	खेती के लिये उपलब्ध बन्जर (गोचर और चारागाहों सहित)	खेती के लिये अनुपलब्ध		
Approach to village	Nearest town and distance (in kms)	Power Supply	Staple food	Forest	Irrigated by source	Unirrigated	Culturable waste (including gauchar and groves)	Area not available for cultivation	Remarks including any place of religious, historical or archaeological interest	Name of Village
11	12	13	14	15	16	17	18	19	20	2
FP	Sendhwa (10)	..	Wheat, Jowar	..	3.66W, 1.00O	389.42	8.64	288.75	..	Kukadiya Kheda
					5,243.77		65,555.86		3,9604.25	Total
						13,978.24		49,970.04	N (502)	
									M (187)	
									C (10)	
									T (65)	

स्थानीय कोड नम्बर	ग्राम का नाम	ग्राम का कुल क्षेत्रफल (हेक्टेयर में)	कुल जनसंख्या एवं परिवारों की संख्या	उपलब्ध जन-सुविधाएं (यदि ग्राम में सुविधाएं उपलब्ध नहीं है तो कालम में (–) चिन्ह लगाया गया है और उसके आगे ही कोष्ठक में ग्राम से जितना दूरी पर सुविधाएं उपलब्ध है मोटे तौर पर वह दूरी इस प्रकार दर्शाई गई है –5 कि.मी. 5–10 कि.मी. या 10+ कि.मी. Amenities available (if not available within the village, a dash (–) is shown in the column and next to it in brackets, the distance in broad ranges viz –5kms. 5–10kms and 10+kms of the nearest place where the facility is available is given).						
				शैक्षणिक	चिकित्सा	पीने का पानी	डाक और तार	बाजार/हाट का दिन/के दिन यदि कोई हो	संचार व्यवस्था (बस स्टाप रेलवे–स्टेशन, जल-मार्ग)
Location code number	Name of Village	Total area of the village (in hectares)	Total population and number of households	Education	Medical	Drinking water (Potable)	Post and Telegraph	Day or days of the market/hat, if any	Communications (Bus-stop, railway station, waterway)
1	2	3	4	5	6	7	8	9	10
1	झाटबड्या	235.00	53(9)	–(–5)	–(–5)	R	–(–5)	–(–5)	–(–5)
2	कठोरा	550.00	667(114)	P(1)	–(–5)	R	–(–5)	–(–5)	–(–5)
3	भाटबड़या	196.00	..	..	वीरान	..	..	..	..
4	अदलपुरा	213.00	65(11)	–(–5)	–(–5)	R	–(–5)	–(–5)	–(5–01)
5	भोइन्दा	982.00	1,572(238)	P(1),M(1)	–(5–10)	R	PO	–(5–10)	BS
6	खेमापुरा	90.00	..	..	वीरान	.	..	..	..
7	चिचली	1,045.00	1 217(200)	P(1),M(1)	–(5–10)	W,T	–(–5)	–(5–10)	–(5–10)
8	ज्ञानपुरा	261.00	..	..	वीरान	..	..	..	..
9	कोठड़ा	145.00	..	..	वीरान	..	..	..	..
10	नगावां	173.00	180(20)	P(1)	–(–5)	W	–(–5)	–(–5)	–(–5)
11	औरंगपुरा	250.00	42(8)	–(–5)	–(–5)	W	–(–5)	–(–5)	–(–5)
12	जरोली	538.00	814(132)	P(1)	–(–5)	W,R	–(–5)	–(–5)	BS
13	खल खुर्द	328.00	554(82)	P(1)	–(–5)	R,HP	–(–5)	–(–5)	BS
14	खल बुजुर्ग	338.00	541(112)	P(1)	–(–5)	R,HP	–(–5)	–(5–)	–(–5)
15	पानवा	378.00	400(69)	P(1)	–(–5)	W,R	–(–5)	–(–5)	–(5–)
16	निमरानी	758.00	1,579(282)	P(1),M(1)	–(5–10)	W	PTO	Wednesday	BS
17	महाराज खेड़ी	246.00	355(53)	P(1)	–(10+)	W	–(10+)	–(10+)	–(10+)
18	गोठान्या	171.00	..	..	वीरान	..	..	..	..
19	बलखड़	883.00	1,452(222)	P(1),M(1)	–(–5)	W	–(–5)	–(–5)	BS
20	पथौरा	628.00	913(153)	P(1)	–(–5)	W	–(–5)	–(–5)	BS

Amenities and Land use **Kasrawad Tahsil**

ग्राम तक पहुँचने का मार्ग	निकटतम नगर एवं उसकी दूरी (कि.मी. में)	बिजली की सुविधा	मुख्य खाद्यान्न	भूमि उपयोग (अर्थात भूमि उपयोग की विभिन्न किस्मों के क्षेत्र हेक्टयर में निकटतम दशमलव के दो स्थानों तक) Land use (i.e. area under different types of Land use in hectares rounded up to 2 decimal places)					टिप्पणी धार्मिक, ऐतिहासिक अथवा पुरातत्व महत्व के स्थलों सहित	ग्राम का नाम
				वन	साधनों से सिंचित	गैर सिंचित	खेती के लिये उपलब्ध बन्जर (गोचर और चारागाहों सहित)	खेती के लिये अनुपलब्ध		
Approach to village	Nearest town and distance (in kms)	Power Supply	Staple food	Forest	Irrigated by source	Unirrigated	Culturable waste (including gauchar and groves)	Area not available for cultivation	Remarks including any place of religious, historical or archaeological interest	Name of Village
11	12	13	14	15	16	17	18	19	20	2
KR	Dharampuri(1)	..	Jowar	..	..	127.00	..	108.00	.	Ghatbadya
KR	Dharampuri(2)	..	Jowar, Wheat	..	30.00TK	302.00	..	218.00	..	Kathora
..	..	..	..	..	Uninhabited		..	..	.	Bhatbadya
KR	Dharampuri(3)	..	Jowar, Wheat	..	11.00TK	107.00	..	95.00	M(1)	Adalpura
PR	Dharampuri(3)	..	Jowar, Wheat	..	5.00W, 1.00R,65.00TK	622.00	..	289.00	N(1), M(1)	Bhoinda
..	..	..	..	..	Uninhabited		..	..	..	Khemapura
KR	Dharampuri(5)	..	Jowar, Wheat	..	4.00W	503.00	26.00	312.00	N(1)	Chichali
..	.	..	..	..	Uninhabited		..	..	..	Gyanpura
..	.	..	..	..	Uninhabited		..	..	..	Kothada
KR	Kasrawad(22)	EAg	Jowar, Wheat	..	8.00W	115.00	18.00	32.00	..	Nagawan
KR	Dharampuri(3)	..	Jowar, Wheat	..	9.00W	175.00	15.00	51.00	..	Aurangpura
PR	Dhamnod(10)	EAg	Jowar, Wheat	..	20.00W	384.00	49.00	85.00	..	Jaroli
KR	Dhamnod(10)	EAg	Jowar, Wheat	..	26.00W	179.00	..	123.00	Temple	Khal Khurd
KR	Dhamnod(8)	EAg	Jowar, Wheat	..	21.00W	133.00	..	184.00	..	Khal Bujurg
KR	Dhamnod(12)	..	Jowar, Wheat	..	8.00W	249.00	..	121.00	..	Panwa
PR	Kasrawad(14)	ED	Jowar, Wheat	..	155.00W	424.00	..	179.00	..	Nimrani
PR	Kasrawad(14)	EAg	Jowar, Wheat	..	20.00W	155.00	..	71.00	..	Maharaj Khedi
..	..	..	..	..	Uninhabited		..	..	..	Gothanya
PR	Kasrawad(14)	EAg	Jowar, Wheat	..	100.00R	438.00	99.00	246.00	..	Balkhad
PR	Kasrawad(11)	ED	Jowar, Wheat	..	97.00R	363.00	73.00	95.00	..	Pathora

स्थानीय कोड क्रमांक	ग्राम का नाम	ग्राम का कुल क्षेत्रफल (हेक्टेयर में)	कुल जनसंख्या एवं परिवारों की संख्या	उपलब्ध जन-सुविधाएं (यदि ग्राम में सुविधाएं उपलब्ध नहीं है तो कालम में (–) चिह्न लगाया गया है और उसके बाद ही कोष्ठक में ग्राम से जितना दूरी पर सुविधाएं उपलब्ध है मोटे तौर पर वह दूरी इस प्रकार दर्ज की गई है –5 कि.मी., 5–10 कि.मी. या 10+कि.मी. Amenities available (if not available within the village, a dash (–) is shown in the column and next to it in brackets, the distance in broad ranges viz –5kms. 5–10kms and 10+kms of the nearest place where the facility is available is given).						
				शैक्षणिक	चिकित्सा	पीने का पानी	डाक और तार	बाजार/हाट का दिन/ के दिन यदि कोई हो	संचार व्यवस्था (बस स्टाप रेलवे–स्टेशन, जल-मार्ग)
Location code number	Name of Village	Total area of the village (in hectares)	Total population and number of households	Education	Medical	Drinking water (Potable)	Post and Telegraph	Day or days of the market/ hat, if any	Communications (Bus-stop, railway station, water way)
1	2	3	4	5	6	7	8	9	10
21	काछीपुरा	75.00	350(54)	P(1)	–(–5)	W	–(–5)	–(–5)	BS
22	अकबरपुर	485.00	189(32)	P(1)	–(–5)	T	–(–5)	–(–5)	–(–5)
23	बलगांव	662.00	758(113)	P(1)	–(–5)	R, HP	–(–5)	–(–5)	BS
24	बालसमुंद	869.00	4,108(655)	P(2),M(1)	H(1)	W	PO,Phone	Saturday	BS
25	डालखेड़ा	367.00	321(50)	P(1)	–(–5)	T,W	–(–5)	–(–5)	BS
26	जालमपुर	556.00	92(21)	–(–5)	–(–5)	R	–(–5)	–(–5)	–(–5)
27	डोंगरगांव	351.00	447(70)	P(1)	–(–5)	W	–(–5)	–(–5)	–(–5)
28	मेजमपुर	244.00	65(12)	P(1)	–(–5)	W	–(–5)	–(–5)	–(–5)
29	भीलगांव	917.00	1,426(240)	P(1),M(1)	–(–5)	R	–(–5)	–(–5)	BS
30	रेहमतपुर	404.00	..	..	वीरान		..	..	..
31	बोथू	255.00	288(43)	P(1)	–(–5)	R	–(–5)	–(–5)	–(–5)
32	मूंचारकाबाद	200.00	178(48)	P(1)	–(–5)	T	–(–5)	–(–5)	–(–5)
33	साथता	342.00	690(104)	P(1)	–(–5)	W,T	–(–5)	–(–5)	BS
34	लखनगांव	465.00	..	..	वीरान	..	..	..	..
35	बड़गांव	943.00	631(103)	P(1)	–(–5)	T	–(–5)	–(–5)	–(–5)
36	कठोरा	462.00	423(58)	P(1)	–(–5)	T	–(–5)	–(–5)	–(–5)
37	माकड़खेड़ा	800.00	1,019(175)	P(1)	–(–5)	T	–(–5)	–(–5)	BS
38	मोगांवां	426.00	679(114)	P(1),M(1)	–(5–10)	T	–(–5)	–(5–10)	–(–5)
39	ब्राम्हणगांव	361.00	254(45)	P(1)	–(5–10)	T	–(–5)	–(5–10)	–(–5)
40	दोगांवां	850.00	1,208(194)	P(1),M(1)	–(5–10)	T	–(5–10)	–(5–10)	BS

Amenities and Land use — Kasrawad Tahsil

ग्राम तक पहुँचने का मार्ग	निकटतम नगर एवं उसकी दूरी (कि.मी. में)	बिजली की सुविधा	मुख्य खाद्यान्न	भूमि उपयोग (अर्थात भूमि उपयोग की विभिन्न किस्मों के क्षेत्र हेक्टेयर में निकटतम दशमलव के दो स्थानों तक) Land use (i.e. area under different types of Land use in hectares rounded up to 2 decimal places)					टिप्पणी धार्मिक, ऐतिहासिक अथवा पुरातत्व महत्व के स्थलों सहित	ग्राम का नाम
				वन	साधनों से सिंचित	गैर सिंचित	खेती के लिये उपलब्ध बन्जर (गोचर और बारागाहों सहित)	खेती के लिये अनुपलब्ध	Remarks including any place of religious, historical or archaeological interest	
Approach to village	Nearest town and distance (in kms)	Power Supply	Staple food	Forest	Irrigated by source	Unirrigated	Culturable waste (including gauchar and groves)	Area not available for cultivation		Name of Village
11	12	13	14	15	16	17	18	19	20	2
PR	Kasrawad (16)	..	Jowar, Wheat	..	32.00R, 3.00W	34.00	3.00	3.00	M(2)	Kachhipura
KR	Dhamnod (9)	..	Jowar, Wheat	..	..	175.00	41.00	269.00	..	Akbarpur
KR	Kasrawad (12)	EAg	Jowar, Wheat	..	166.00TK, 19.00W	240.00	60.00	177.00	N(1)	Balgaon
PR	Kasrawad (9)	ED	Jowar, Wheat	..	147.00TK, 90.00W	447.00	57.00	128.00	N(280), M(12),T(3)	Balsamund
KR	Kasrawad (12)	EAg	Jowar, Wheat	..	2.00W	144.00	64.00	157.00	..	Dhal Kheda
KR	Kasrawad (12)	EAg	Jowar, Wheat	..	1.00W	165.00	116.00	274.00	Temple	Jalanpur
KR	Kasrawad (8)	EAg	Jowar, Wheat	..	18.00W	252.00	39.00	42.00	..	Dongargaon
KR	Kasrawad (9)	EAg	Jowar, Wheat	..	15.00R, 9.00W	128.00	33.00	59.00	Temple T(1)	Mejampur
PR	Kasrawad (3)	ED	Jowar, Wheat	..	47.00W	573.00	123.00	174.00	Temple N(2),T(1)	Bhilgaon
..	..	..	..	..	Uninhabited	..	..	..	..	Rahmatpur
PR	Maheshwar (1)	..	Jowar, Wheat	..	11.00W	204.00	12.00	28.00	..	Bothu
PR	Kasrawad (4)	..	Jowar, Wheat	..	2.00W	28.00	2.00	168.00	..	Mubarakabad
PR	Kasrawad (4)	..	Jowar, Wheat	..	37.00W	244.00	32.00	29.00	..	Sayata
..	..	..	..	..	Uninhabited	..	..	..	..	Lakhangaon
FP	Kasrawad (2)	EAg	Jowar, Wheat	..	87.00W	533.00	36.00	287.00	Cave	Badgaon
FP	Kasrawad (4)	EAg	Jowar, Wheat	..	2.00W	230.00	18.00	212.00	..	Kathora
PR	Maheshwar (8)	ED, EAg	Wheat	..	..	371.00	19.00	410.00	M(2), Temple	Makad Kheda
KR	Kasrawad (5)	ED, EAg	Wheat	..	58.00W	285.00	12.00	71.00	..	Mogawan
KR	Kasrawad (5)	ED, EAg	Wheat	..	98.00W	200.00	13.00	50.00	..	Brahmangaon
PR	Kasrawad (5)	ED, EAg	Wheat, Jowar	15.00	249.00W	474.00	..	112.00	..	Dogawan

स्थानीय कोड नम्बर	ग्राम का नाम	ग्राम का कुल क्षेत्रफल (हेक्टेयर में)	कुल जनसंख्या एवं परिवारों की संख्या	उपलब्ध जन-सुविधाएं (यदि ग्राम में सुविधाएं उपलब्ध नहीं है तो कालम में (–) चिह्न लगाया गया है और उसके बाद ही कोष्ठक में ग्राम से जितनी दूरी पर सुविधाएं उपलब्ध है मोटे तौर पर वह दूरी इस प्रकार दर्ज की गई है –5 कि.मी., 5–10 कि.मी. या 10+कि.मी. Amenities available (if not available within the village, a dash (–) is shown in the column and next to it in brackets, the distance in broad ranges viz –5kms, 5–10kms and 10+kms of the nearest place where the facility is available is given).						
				शैक्षणिक	चिकित्सा	पीने का पानी	डाक और तार	बाजार/हाट का दिन/के दिन यदि कोई हो	संचार व्यवस्था (बस स्टाप रेलवे–स्टेशन, जल-मार्ग)
Location code number	Name of Village	Total area of the village (in hectares)	Total population and number of households	Education	Medical	Drinking water (Potable)	Post and Telegraph	Day or days of the market/ hat, if any	Communications (Bus-stop, railway station, water way)
1	2	3	4	5	6	7	8	9	10
41	काकरीयांव	498.00	459(68)	P(1)	–(5–10)	T	–(–5)	–(5–10)	BS
42	रणगांव	221.00	477(73)	P(1)	–(5–10)	R	–(–5)	–(5–10)	–(–5)
43	मिर्जापुर	355.00	331(56)	P(1)	–(5–10)	R	–(–5)	–(5–10)	–(–5)
44	अहिल्यापुरा	437.00	299(43)	P(1)	–(5–10)	W	–(5–10)	–(5–10)	–(–5)
45	करोंदिया	409.00	689(107)	P(1)	–(5–10)	W	–(5–10)	–(5–10)	–(–5)
46	कसरावद खुर्द	1,908.00	1,821(287)	P(2), M(1)	–(5–10)	W	PO	–(5–10)	BS
47	रसीदपुर	376.00	..	..	वीरान	..	..	..	..
48	शाहबाद	680.00	..	..	वीरान	..	..	..	..
49	साटकूर	272.00	1,522(246)	P(2), M(1)	D(1)	W,T	PO	–(–5)	BS
50	एकलघरिया	305.00	310(57)	P(1)	–(–5)	HP,W	–(–5)	–(–5)	BS
51	काटकूर	282.00	575(88)	P(1)	–(–5)	W,T	–(–5)	–(–5)	BS
52	नाथ्यापुरा	202.00	..	..	वीरान	..	..	..	..
53	चिचलाय	839.00	446(69)	P(1)	–(–5)	W	–(–5)	–(–5)	–(–5)
54	पागाखेड़ी	371.00	547(77)	P(1)	–(–5)	W	–(–5)	–(–5)	–(–5)
55	सलीमपुरा	232.00	760(101)	P(1)	–(–5)	W	–(–5)	–(–5)	–(–5)
56	बामंदा	452.00	880(150)	P(1)	–(–5)	W	–(–5)	–(–5)	–(–5)
57	आवल्या	119.00	..	..	वीरान	..	..	..	..
58	गवला	846.00	633(102)	P(1)	–(–5)	W	–(–5)	–(–5)	–(–5)
59	सोनखेड़ी	285.00	588(85)	P(1)	–(5–10)	W	–(5–)	–(5–10)	–(5–10)
60	बहादरपुरा	340.00	..	..	वीरान	..	..	..	..

Amenities and Land use — **Kasrawad Tahsil**

ग्राम तक पहुँचने का मार्ग	निकटतम नगर एवं उसकी दूरी (कि.मी. में)	बिजली की सुविधा	मुख्य खाद्यान्न	भूमि उपयोग (अर्थात भूमि उपयोग की विभिन्न किस्मों के क्षेत्र हेक्टयर में निकटतम दशमलव के दो स्थानों तक) Land use (i.e. area under different types of Land use in hectares rounded up to 2 decimal places)					टिप्पणी धार्मिक, ऐतिहासिक अथवा पुरातत्व महत्व के स्थलों सहित	ग्राम का नाम
				वन	साधनों से सिंचित	गैर सिंचित	खेती के लिये उपलब्ध बन्जर (गोचर और चारागाहों सहित)	खेती के लिये अनुपलब्ध	Remarks including any place of	
Approach to village	Nearest town and distance (in kms)	Power Supply	Staple food	Forest	Irrigated by source	Unirrigated	Culturable waste (including gauchar and groves)	Area not available for cultivation	religious, historical or archaeological interest	Name of Village
11	12	13	14	15	16	17	18	19	20	2
PR	Kasrawad(5)	ED,EAg	Rice, Wheat	94.00	14.00W	327.00	5.00	58.00	..	Kakariyawan
FP	Kasrawad(6)	..	Rice, Wheat	..	..	164.00	..	57.00	..	Rangaon
FP	Kasrawad(7)	..	Rice, Wheat	65.00	14.00W	146.00	..	130.00	..	Mirjapur
FP	Kasrawad(8)	..	Rice, Wheat	..	2.00W	370.00	3.00	62.00	..	Ahilyapura
FP	Kasrawad(7)	ED,EAg	Rice, Wheat	98.00	48.00W	205.00	..	58.00	..	Karondiya
PR	Kasrawad(5)	EA	Rice, Wheat	593.00	31.00R 81.00W	881.00	56.00	266.00	N(3), M(4)	Kasrawad Khurd
..	..	..	..	..	..	Uninhabited	..	..	..	(A) Rasidpur
..	..	..	..	..	..	Uninhabited	..	..	..	(B) Shahbad
PR	Kasrawad(8)	ED	Rice, Wheat	..	86.00R, 39.00W	113.00	13.00	21.00	N(3), M(3),T(1)	Satkur
PR	Kasrawad(8)	ED	Rice, Wheat	..	59.00R, 31.00W	93.00	41.00	81.00	..	Ekalghariya
PR	Kasrawad(8)	EA	Rice, Wheat	48.00	56.00R, 33,00W	34.00	21.00	90.00	M(1), T(1)	Katkur
..	..	..	..	..	..	Uninhabited	..	..	..	Nathyapura
FP	Kasrawad(3)	..	Rice, Wheat	37.00	25.00W	236.00	82.00	459.00	..	Chichalay
KR	Kasrawad(10)	ED,EAg	Rice, Wheat	..	40.00R, 75.00W	197.00	..	59.00	..	Pagakhedi
KR	Kasrawad(11)	ED,EAg	Rice, Wheat	..	30.00R, 46.00W	133.00	..	23.00	..	Salimpura
KR	Kasrawad(13)	ED	Rice, Wheat	..	74.00W	194.00	..	184.00	..	Bamanda
..	..	..	..	..	..	Uninhabited	..	..	..	Awalya
KR	Kasrawad(4)	..	Rice, Wheat	..	67.00W	516.00	..	263.00	..	Gawla
PR	Kasrawad(16)	EAg	Rice, Wheat	..	44.00TK 50.00R,4.00W	149.00	13.00	25.00	..	Sonkhedi
..	..	..	..	..	..	Uninhabited	..	..	..	Bahadarpura

स्थानीय कोड नम्बर	ग्राम का नाम	ग्राम का कुल क्षेत्रफल (हेक्टेयर में)	कुल जनसंख्या एवं परिवारों की संख्या	उपलब्ध जन-सुविधाएं (यदि ग्राम में सुविधाएं उपलब्ध नहीं है तो कालम में (–) डैश लगाया गया है और उसके बाद ही कोष्ठक में ग्राम से जितनी दूरी पर सुविधाएं उपलब्ध है मोटे तौर पर वह दूरी इस प्रकार दर्ज की गई है –5 कि.मी., 5–10 कि.मी. या 10+कि.मी. Amenities available (if not available within the village a dash (–) is shown in the column and next to it in brackets, the distance in broad ranges viz –5kms. 5–10kms and 10+kms of the nearest place where the facility is available is given).						
				शैक्षणिक	चिकित्सा	पीने का पानी	डाक और तार	बाजार/हाट का दिन/के दिन यदि कोई हो	संचार व्यवस्था (बस स्टाप रेलवे-स्टेशन, जल-मार्ग)
Location code number	Name of Village	Total area of the village (in hectares)	Total population and number of households	Education	Medical	Drinking water (Potable)	Post and Telegraph	Day or days of the market/ hat, if any	Communications (Bus-stop, railway station, water way)
1	2	3	4	5	6	7	8	9	10
61	रेगवा	639.00	1,661(281)	P(2),M(1)	–(–5)	W	–(–5)	–(–5)	–(–5)
62	रुपखेड़ा	391.00	744(114)	P(1)	–(–5)	W	–(–5)	–(–5)	–(–5)
63	पीपलझोपा	374.00	368(55)	P(1)	–(5–10)	W	–(–5)	–(–5)	–(–5)
64	बिलखेड़	117.00	..	..	वीरान	..	..	..	..
65	खड़कबानी	340.00	1,048(149)	P(1)	–(5–10)	W	–(–5)	–(–5)	–(–5)
66	खड़केल	331.00	..	..	वीरान	..	..	..	..
67	धामनोद	550.00	1,002(168)	P(1)	–(5–10)	W,HP	–(–5)	–(–5)	–(–5)
68	सलाटी	420.00	739(130)	P(1)	–(5–10)	W	PO	–(5–10)	BS
69	मोहाड़या	108.00	..	..	वीरान	..	..	..	..
70	मगरखेड़ी	190.00	785(114)	P(1),M(1)	–(–5)	W	–(–5)	–(–5)	BS
71	मकुन्दपुरा	75.00	597(167)	P(1)	–(–5)	W	–(–5)	–(–5)	BS
72	बिजगुन	150.00	..	..	वीरान	..	..	..	..
73	लेन्डीपुरा	311.00	141(34)	P(1)	–(–5)	W	–(–5)	–(–5)	BS
74	पीपरी	513.00	2,100(386)	P(1),M(1) PUC(1)	PHC(1)	W,HP	–(–5)	–(–5)	BS
75	नायदड़	1,192.00	1,354(162)	P(1)	–(–5)	T,HP	–(–5)	–(–5)	–(–5)
76	महेतपुरा	881.00	..	..	वीरान	..	..	..	..
77	जहांगीरपुरा	432.00	397(46)	P(1)	–(5–10)	T,HP	–(5–10)	–(5–10)	–(5–10)
78	डोलानी	1,115.00	699(83)	P(1)	–(5–10)	T	–(5–10)	–(5–10)	–(5–10)
79	भैसावद	490.00	747(138)	P(1)	–(5–10)	T,HP	–(5–10)	–(5–10)	–(5–10)
80	दखनीपुरा	228.00	220(26)	P(1)	–(10+)	T,HP	–(10+)	–(10+)	–(10+)

Amenities and Land use — Kasrawad Tahsil

ग्राम तक पहुँचने का मार्ग	निकटतम नगर एवं उसकी दूरी (कि.मी. में)	बिजली की सुविधा	मुख्य खाद्यान्न	भूमि उपयोग (अर्थात भूमि उपयोग की विभिन्न किस्मों के क्षेत्र हेक्टयर में निकटतम दशमलव के दो स्थानों तक) Land use (i.e. area under different types of Land use in hectares rounded up to 2 decimal places)					टिप्पणी धार्मिक, ऐतिहासिक अथवा पुरातत्व महत्व के स्थलों सहित	ग्राम का नाम
				वन	साधनों से सिंचित	बैर सिंचित	खेती के लिये उपलब्ध बन्जर (गोचर और बारागाहों सहित)	खेती के लिये अनुपलब्ध		
Approach to village	Nearest town and distance (in kms)	Power Supply	Staple food	Forest	Irrigated by source	Unirrigated	Culturable waste (including gauchar and groves)	Area not available for cultivation	Remarks including any place of religious, historical or archaeological interest	Name of Village
11	12	13	14	15	16	17	18	19	20	2
PR	Kasrawad(15)	EA	Rice, Wheat	..	20.00W, 13.00TK,18.00R	500.00	34.00	54.00	..	Regwan
PR	Kasrawad(15)	..	Rice, Wheat	.	90.00R, 13.00W	181.00	19.00	88.00	M(1)	Rupkheda
KR	Kasrawad(27)	..	Rice, Wheat	63.00	69.00W	160.00	18.00	64.00	M(1)	Pipaljhopa
..	..	..	..	..	Uninhabited	..	..	..	..	Bilkhed
KR	Kasrawad(26)	..	Jowar, Wheat	..	16.00W 30.00TK	256.00	..	38 00	..	Khadakawani
..	..	..	..	..	Uninhabited	..	..	..	..	Khadkel
KR	Kasrawad(24)	EAg	Jowar, Wheat	5.00	109.00TK, 8.00W,4 00R	333.00	..	91.00	N(1)	Dhamnod
PR	Dhamnod(16)	EAg	Jowar, Wheat	..	13 00W, 60.00R,4.00TK	248.00	37.00	58.00	N(2)	Satrati
..	..	..	..	..	Uninhabited	..	..	..	..	Mohadya
PR	Dharampuri(16)	EAg	Jowar, Wheat	..	21 00W, 16.00R,2.00TK	94.00	16.00	41.00	N(1)	Magarkhedi
PR	Dharampuri(16)	ED, EAg	Jowar, Wheat	..	3.00W, 1.00R,2.00TK	54.00	9.00	6.00	N(1)	Makundpura
..	..	..	..	..	..	Uninhabited	..	..	..	Bijgun
PR	Dharampuri(17)	ED, EAg	Jowar, Wheat	..	16.00W, 5.00R,1:00TK	165.00	25.00	99.00	..	Lendipura
PR	Dharampuri(16)	EA	Jowar, Wheat	55.00	5.00W, 13.00R,38.00TK	109.00	36.00	257.00	N(15)	Pipri
KR	Dhamnod(22)	..	Jowar, Maize	379 00	10.00W	408.00	5.00	390.00	..	Nayadad
..	..	..	..	..	..	Uninhabited	..	..	..	Mahatpura
KR	Kasrawad(25)	..	Jowar, Maize	65.00	4.00W	150.00	..	213 00	..	Jahangirpura
KR	Kasrawad(35)	..	Jowar, Maize	403.00	11.00W	242.00	15.00	444.00	..	Dolani
KR	Kasrawad(35)	..	Jowar, Maize	..	7.00W	221.00	8.00	254.00	..	Bhesawad
KR	Kasrawad(28)	..	Jowar, Maize	..	3.00W	122.00	6.00	97.00	.	Dakhanipura

स्थानीय कोड नम्बर	ग्राम का नाम	ग्राम का कुल क्षेत्रफल (हेक्टेयर में)	कुल जनसंख्या एवं परिवारों की संख्या	उपलब्ध जन-सुविधाएं (यदि ग्राम में सुविधाएं उपलब्ध नहीं है तो कालम में (–) डैश लगाया गया है और उसके बाद ही कोष्ठक में ग्राम से जितनी दूरी पर सुविधाएं उपलब्ध है मोटे तौर पर वह दूरी इस प्रकार दर्ज की गई है –5 कि.मी., 5–10 कि.मी. या 10+कि.मी. Amenities available (if not available within the village, a dash (–) is shown in the column and next to it in brackets, the distance in broad ranges viz –5kms, 5–10kms and 10+kms of the nearest place where the facility is available is given).						
				शैक्षणिक	चिकित्सा	पीने का पानी	डाक और तार	बाजार/हाट का दिन/के दिन यदि कोई हो	संचार व्यवस्था (बस स्टाप रेलवे–स्टेशन, जल-मार्ग)
Location code number	Name of Village	Total area of the village (in hectares)	Total population and number of households	Education	Medical	Drinking water (Potable)	Post and Telegraph	Day or days of the market/ hat, if any	Communications (Bus-stop, railway station, water way)
1	2	3	4	5	6	7	8	9	10
81	हीरापुर	168.00	228(23)	P(1)	–(10+)	T, HP	–(10+)	–(10+)	–(10+)
82	जोतपुरा	386.00	..	..	वीरान	..	..	..	..
83	मलतार	638.00	1,031(170)	P(1), M(1)	–(10+)	T, HP	–(10+)	–(10+)	–(10+)
84	हर्तोला	501.00	539(89)	P(1)	–(10+)	T, HP	–(10+)	–(10+)	–(10+)
85	डाबरी	620.00	1,001(139)	P(1)	–(5–10)	W	–(5–10)	–(5–10)	–(5–10)
86	बेमन्दा	321.00	137(15)	P(1)	–(5–10)	W	–(5–10)	–(5–10)	–(5–10)
87	दगड़ खेड़ी	258.00	363(42)	P(1)	–(–5)	W	–(–5)	–(5–10)	–(–5)
88	बेमन्दी	837.00	1,016(152)	P(1)	–(–5)	W	–(–5)	–(–5)	–(–5)
89	मिर्जापुर	233.00	292(34)	P(1)	–(–5)	W	–(–5)	–(–5)	–(–5)
90	रसवाँ	522.00	777(103)	P(1)	–(–5)	W	–(–5)	–(–5)	BS
91	सिनगुन	1,283.00	2,214(397)	P(1), M(1), PUC(1)	D(1)	W	PO	Saturday	BS
92	कुन्डया	284.00	62(12)	–(–5)	–(–5)	N	–(–5)	–(–5)	–(–5)
93	सातनपुरा	162.00	..	..	वीरान	..	..	..	..
94	भोकरिया	306.00	49(8)	–(–5)	–(–5)	N	–(–5)	–(–5)	–(–5)
95	मुर्दा	608.00	102(13)	P(1)	–(–5)	N, W	–(–5)	–(–5)	–(–5)
96	मुखतारपुरा	102.00	..	..	वीरान	..	..	..	..
97	जामन्या	164.00	10(1)	–(–5)	–(–5)	W	–(–5)	–(5–10)	–(5–10)
98	टेमरनी	798.00	965(170)	P(1), M(1)	D(1)	T, W, HP	PO	–(5–10)	–(5–10)
99	पोखर	372.00	303(42)	P(1)	–(–5)	W	–(–5)	–(–5)	–(–5)
100	कुसुमपुरा	211.00	222(32)	P(1)	–(–5)	W	–(–5)	–(–5)	–(–5)

Amenities and Land use — Kasrawad Tahsil

ग्राम तक पहुँचने का मार्ग	निकटतम नगर एवं उसकी दूरी (कि.मी. में)	बिजली की सुविधा	मुख्य खाद्यान्न	भूमि उपयोग (अर्थात भूमि उपयोग की विभिन्न किस्मों के क्षेत्र हेक्टयर में निकटतम दशमलव के दो स्थानों तक) Land use (i.e. area under different types of Land use in hectares rounded up to 2 decimal places)					टिप्पणी धार्मिक, ऐतिहासिक अथवा पुरातत्व महत्व के स्थलों सहित	ग्राम का नाम
				वन	साधनों से सिंचित	गैर सिंचित	खेती के लिये उपलब्ध बंजर (गोचर और चारागाहों सहित)	खेती के लिये अनुपलब्ध	Remarks	
Approach to village	Nearest town and distance (in kms)	Power Supply	Staple food	Forest	Irrigated by source	Unirrigated	Culturable waste (including gauchar and groves)	Area not available for cultivation	Including any place of religious, historical or archaeological interest	Name of Village
11	12	13	14	15	16	17	18	19	20	2
KR	Kasrawad(32)	..	Jowar, Maize	..	1.00W, 4.00R	97.00	16.00	50.00	..	Hirapur
..	..	..	..	..	..	Uninhabited	..	..	..	Jotpura
KR	Kasrawad(40)	..	Jowar, Maize	..	4.00W, 20.00R	455.00	39.00	120.00	N(3), M(1)	Maltar
KR	Kasrawad(42)	..	Jowar, Maize	..	12.00W, 1.00R	283.00	34.00	171.00	M(1)	Hatola
KR	Kasrawad(40)	..	Jowar, Maize	..	44.00W	455.00	1.00	120.00	N(1)	Dabri
KR	Kasrawad(39)	..	Jowar, Maize	..	8.00W	236.00	2.00	75.00	..	Beganda
KR	Kasrawad(38)	..	Jowar, Maize	..	55.00W	150.00	2.00	51.00	..	Dagad Khedi
KR	Kasrawad(35)	..	Jowar, Maize	..	35.00W	645.00	9.00	148.00	..	Begandi
KR	Kasrawad(34)	..	Jowar, Maize	..	18.00W	185.00	..	30.00	..	Mirzapur
PR	Khargone(32)	EAg	Maize	39.00	62.00W	276.00	3.00	142.00	..	Rasawan
PR	Khargone(30)	..	Jowar, Wheat	159.00	102.00W	645.00	119.00	258.00	N(3), M(4), T(1)	Singun
PR	Kasrawad(24)	ED, EAg	Jowar, Wheat	224.00	..	51.00	9.00	..	..	Kundya
..	..	..	..	..	..	Uninhabited	..	..	..	Satanpura
PR	Kasrawad(24)	EAg	Jowar, Wheat	52.00	16.00O, 5.00W	171.00	..	62.00	..	Bhokariya
PR	Kasrawad(25)	..	Jowar, Maize	65.00	19.00O, 3.00W	446.00	..	75.00	..	Surwa
..	..	..	..	..	..	Uninhabited	..	..	..	Mukhtarpura
PR	Kasrawad(25)	ED EAg	Jowar, Maize	..	5.00W, 15.00O	118.00	..	26.00	..	Jamanya
PR	Kasrawad(2)	ED, EAg	Jowar, Maize	11.00	70.00O, 10.00W	520.00	..	187.00	..	Temarni
KR	Khargone(22)	..	Jowar, Maize	126.00	5.00W	170.00	43.00	28.00	..	Pokhar
KR	Khargone(22)	..	Jowar, Maize	80.00	8.00W	80.00	13.00	30.00	..	Kusumpura

स्थानीय कोड क्रमांक	ग्राम का नाम	ग्राम का कुल क्षेत्रफल (हेक्टेयर में)	कुल जनसंख्या एवं परिवारों की संख्या	उपलब्ध जन-सुविधाएं (यदि ग्राम में सुविधाएं उपलब्ध नहीं है तो कालम में (–) डैश लगाया गया है और उसके बाद ही कोष्ठक में ग्राम से जितनी दूरी पर सुविधाएं उपलब्ध है मोटे तौर पर वह दूरी इस प्रकार दर्ज की गई है –5 कि.मी., 5–10 कि.मी. या 10+कि.मी. Amenities available (if not available within the village, a dash (–) is shown in the column and next to it in brackets, the distance in broad ranges viz –5kms, 5–10kms and 10+kmt of the nearest place where the facility is available is given).						
				शैक्षणिक	चिकित्सा	पीने का पानी	डाक और तार	बाजार/हाट का दिन/के दिन यदि कोई हो	संचार व्यवस्था (बस स्टाप रेलवे-स्टेशन, जल-मार्ग)
Location code number	Name of Village	Total area of the village (in hectares)	Total population and number of households	Education	Medical	Drinking water (Potable)	Post and Telegraph	Day or days of the market/ hat, if any	Communications (Bus-stop, railway station, water way)
1	2	3	4	5	6	7	8	9	10
101	जलजोती	532.00	419(61)	P(1)	–(–5)	W	–(–5)	–(–5)	–(–5)
102	बाबरचा	339.00	..	..	वीरान	..	..	..	..
103	खेड़ी	437.00	551(93)	P(1)	–(–5)	W	–(–5)	–(–5)	–(–5)
104	गुजारी	623.00	327(52)	P(1)	–(–5)	W	–(–5)	–(10+)	–(–5)
105	लोहारी	160.00	..	..	वीरान	..	..	..	..
106	भोपालपुरा	574.00	756(92)	P(1)	–(–5)	W	–(–5)	–(–5)	–(–5)
107	रामपुरा	342.00	312(36)	P(1)	–(–5)	W	–(–5)	–(–5)	–(–5)
108	बलकवाड़ा	912.00	2,942(468)	P(2), M(2), PUC(1)	D(1)	W	PO	Wednesday	BS
109	साईखेड़ा	1,116.00	1,060(147)	P(1)	–(5–10)	W	–(5–10)	–(5–10)	–(5–10)
110	खड़या	235.00	69(9)	P(1)	–(–5)	W	–(–5)	–(–5)	–(–5)
111	कानरिया	152.00	103(12)	P(1)	–(–5)	W	–(–5)	–(–5)	–(–5)
112	जलखां	646.00	827(127)	P(1)	–(–5)	W, HP	–(–5)	–(–5)	–(–5)
113	बामंदी	535.00	1,891(317)	P(1), M(1)	PHC(1)	W	PO	Thursday	BS
114	बिलवा	492.00	11(1)	–(–5)	–(–5)	W	–(–5)	–(–5)	–(–5)
115	तितरान्या	211.00	350(51)	P(1)	–(5–10)	W, HP	–(5–10)	–(5–10)	–(5–10)
116	थुवा खेड़ी	358.00	18(2)	–(–5)	–(5–10)	W	–(5–10)	–(5–10)	–(5–10)
117	बारदेवला	815.00	396(56)	P(1)	–(–5)	W	–(–5)	–(5–10)	–(–5)
118	बाजिदपुरा	518.00	228(34)	P(1)	–(–5)	W	–(–5)	–(–5)	BS
119	पाटियापुरा	208.00	..	..	वीरान	..	..	..	..
120	फाजिलपुरा	468.00	292(38)	P(1)	–(–5)	W	–(–5)	–(–5)	BS

Amenities and Land use — Kasrawad Tahsil

गाव तक पहुँचने का मार्ग	निकटतम नगर एवं उसकी दूरी (कि.मी. में)	बिजली की सुविधा	मुख्य खाद्यान्न	भूमि उपयोग (अर्थात भूमि उपयोग की विभिन्न किस्मों के क्षेत्र हेक्टयर में निकटतम दशमलव के दो स्थानों तक) Land use (i.e. area under different types of Land use in hectares rounded up to 2 decimal places)					टिप्पणी धार्मिक, ऐतिहासिक अथवा पुरातत्व महत्व के स्थलों सहित	ग्राम का नाम
				वन	साधनों से सिंचित	कूप सिंचित	खेती के लिये उपलब्ध बन्जर (गोचर और बारागाहों सहित)	खेती के लिये अनुपलब्ध	Remarks including any place of religious, historical or archaeological interest	
Approach to village	Nearest town and distance (in kms)	Power Supply	Staple food	Forest	Irrigated by source	Unirrigated	Culturable waste (including gauchar and groves)	Area not available for cultivation		Name of Village
11	12	13	14	15	16	17	18	19	20	2
KR	Khargone(22)	..	Jowar, Maize	11.00	23.00W	253.00	86.00	59.00	..	Jaljoti
..	..	..	..	..	Uninhabited	..	..	..	..	Babarcha
KR	Kasrawad(25)	ED,EAg	Jowar, Maize	111.00	20.00W	243.00	17.00	46.00	M(1)	Khedi
KR	Kasrawad(22)	..	Jowar, Maize	63.00	358.00W	326.00	97.00	102.00	..	Gujari
..	..	..	..	..	Uninhabited	..	..	..	..	Lohari
PR	Khargone(80)	..	Jowar, Maize	164.00	4.00W	246.00	72.00	88.00	..	Bhopalpura
KR	Khargone(31)	..	Jowar, Wheat	64.00	9.00W	263.00	3.00	3.00	..	Rampura
PR	Kasrawad(24)	ED,EAg	Jowar, Wheat	184,00	213.00W	368.00	81.00	66.00	N(25),M(3), T(1)	Balakwada
KR	Kasrawad(22)	..	Jowar, Wheat	..	8.00W	576.00	27.00	505.00	..	Saikheda
KR	Kasrawad(32)	..	Jowar, Wheat	..	16.00W	172.00	9.00	38.00	..	Badya
PR	Kasrawad(28)	ED	Jowar, Wheat	..	4.00W	79.00	6.00	68.00	..	Katariya
PR	Kasrawad(22)	EA	Jowar, Wheat	58.00	17.00W	276.00	64.00	231.00	..	Jalkhan
KR	Kasrawad(18)	EA	Jowar, Wheat	..	3.00W, 79.00O	193.00	28.00	232.00	N(12),T(1)	Bamandi
KR	Kasrawad(10)	..	Jowar, Wheat	116.00	8.00W	222.00	23.00	123.00	..	Bilwa
KR	Kasrawad(24)	..	Jowar, Wheat	18,00	6.00W	104.00	2.00	81.00	..	Titranya
KR	Kasrawad(24)	..	Jowar, Wheat	..	..	85.00	7.00	296.00	..	Thuwa Khedi
PR	Kasrawad(18)	EAg	Jowar, Wheat	346.00	6.00W	218.00	..	245.00	..	Bardeola
PR	Kasrawad(19)	EAg	Jowar, Wheat	190,00	14.00W	243.00	2.00	69.00	..	Bajitpura
..	..	..	..	..	Uninhabited	..	..	..	..	Patiyapura
PR	Kasrawad(16)	EAg	Jowar, Wheat	255,00	7.00W	161.00	..	45.00	..	Fazilpura

स्थानीय कोड नम्बर	ग्राम का नाम	ग्राम का कुल क्षेत्रफल (हेक्टेयर में)	कुल जनसंख्या एवं परिवारों की संख्या	उपलब्ध जन-सुविधाएं (यदि ग्राम में सुविधाएं उपलब्ध नहीं है तो कालम में (–) डैश लगाया गया है और इसके बाद ही कोष्ठक में ग्राम से जितनी दूरी पर सुविधाएं उपलब्ध है मोटे तौर पर वह दूरी इस प्रकार वर्ग की गई है –5 कि.मी., 5–10 कि.मी. या 10+कि.मी. Amenities available (if not available within the village, a dash (–) is shown in the column and next to it in brackets, the distance in broad ranges viz –5kms, 5–10kms and 10+kms of the nearest place where the facility is available is given).						
				शैक्षणिक	चिकित्सा	पीने का पानी	डाक और तार	बाजार/हाट का दिन/के दिन यदि कोई हो	संचार व्यवस्था (बस स्टाप रेलवे–स्टेशन, जल-मार्ग)
Location code number	Name of Village	Total area of the village (in hectares)	Total population and number of households	Education	Medical	Drinking water (Potable)	Post and Telegraph	Day or days of the market/hat, if any	Communications (Bus-stop, railway station, water way)
1	2	3	4	5	6	7	8	9	10
121	नारायणपुरा	351.00	62(9)	–(–5)	–(–5)	W	–(–5)	–(–5)	–(–5)
122	बेसरकुन्ड	363.00	788(110)	–(–5)	–(–5)	W	–(–5)	–(–5)	BS
123	धरमपुरी	315.00	107(15)	P(1)	–(–5)	W	–(–5)	–(–5)	–(–5)
124	साडली	715 00	525(77)	P(1)	–(–5)	W	–(–5)	–(–5)	–(–5)
125	गोपालपुरा	696.00	772(130)	P(1)	–(5–10)	W	–(–5)	–(5–10)	BS
126	भाड़ली	202.00	..	..	बीरान	..	..	..	..
127	ओझरा	715.00	1,352(217)	P(1),M(1)	–(5–10)	W	PO	–(5–10)	BS
128	बिठेर	555.00	830(131)	P(1)	–(–5)	W	–(–5)	–(10+)	–(–5)
129	सावद	346.00	611(93)	P(1)	–(–5)	W	–(–5)	–(10+)	BS
130	जावदा	487.00	668(104)	P(1)	–(5–10)	W	–(5–10)	–(5–10)	BS
131	अघावन	480.00	773(125)	P(1),M(1)	–(5–10)	W	–(5–10)	–(–5)	–(–5)
132	बाल्यापुरा	300.00	163(27)	P(1)	–(5–10)	W	–(5–10)	–(–5)	–(–5
133	सैलानी	320.00	440(81)	P(1)	–(–5)	W	–(–5)	Wednesday	BS
134	चंदनपुरी	624.00	950(133)	P(1),M(1)	D(1)	W	PO	–(–5)	–(–5)
135	सोनखेड़ी	522.00	383(58)	P(1)	–(–5)	W	–(–5)	–(5–10)	–(–5)
136	जामला	482.00	115(21)	P(1)	–(–5)	W,HP	–(–5)	–(–5)	–(–5)
137	साधपुरा	125.00	328(48)	P(1)	–(–5)	W,HP	–(–5)	–(–5)	–(–5)
138	मुरादाबाद	157.00	707(116)	P(1)	–(–5)	W	–(–5)	–(–5)	BS
139	बलखड़ खुर्द	237.00	..	..	बीरान	..	..	..	..
140	बलखड़ बुजुर्ग	247.00	..	..	बीरान	..	..	..	..

निकटतम पहुँचने का मार्ग Approach to village	निकटतम नगर एवं उसकी दूरी (कि.मी. में) Nearest town and distance (in kms)	बिजली की सुविधा Power Supply	मुख्य खाद्यान्न Staple food	भूमि उपयोग (अर्थात् भूमि उपयोग की विभिन्न किस्मों के क्षेत्र हेक्टेयर में निकटतम दशमलव के दो स्थानों तक) Land use (i.e. area under different types of Land use in hectares rounded up to 2 decimal places)					टिप्पणी धार्मिक, ऐतिहासिक अथवा पुरातत्व महत्व के स्थलों सहित Remarks including any place of religious, historical or archaeological interest	ग्राम का नाम Name of Village
				वन Forest	साधनों से सिंचित Irrigated by source	गैर सिंचित Unirrigated	खेती के लिये उपलब्ध बन्जर (गोचर और बाराग्राहें सहित) Culturable waste (including gauchar and groves)	खेती के लिये अनुपलब्ध Area not available for cultivation		
11	12	13	14	15	16	17	18	19	20	2
PR	Kasrawad(17)	EAg	Jowar, Wheat	228.00	8.00W	105.00	..	10.00	..	Narayanpura
PR	Kasrawad(22)	ED.EAg	Jowar, Wheat	238.00	25.00W	73.00	..	27.00	..	Besarkund
KR	Kasrawad (8)	..	Jowar, Wheat	223,00	13.00W	76.00	..	3.00	..	Dharampuri
KR	Kasrawad(20)	..	Jowar, Wheat	254.00	30.00W. 2.00R	299.00	112.00	18.00	..	Sadli
PR	Kasrawad (7)	ED,EAg	Jowar, Wheat	222.00	42.00W	347.00	66.00	19.00	..	Gopalpura
..	..	..	..	..	Uninhabited	..	..	..	..	Bhadli
PR	Kasrawad (9)	ED,EAg	Jowar, Wheat	180,00	59.00W, 4.00TK,4.00R	426.00	30.00	12.00	M(1)	Ojhara
KR	Kasrawad(15)	ED.EAg	Jowar, Wheat	9.00	93.00W, 3.00O	351.00	94.00	5.00	T(1), M(1)	Bither
PR	Kasrawad(12)	ED,EAg	Jowar, Wheat	..	43 00W, 3.00 O	260.00	33.00	7.00	..	Sabad
PR	Kasrawad(14)	..	Jowar, Wheat	104.00	31.00W	117.00	53.00	182.00	..	Jawada
PR	Kasrawad(18)	ED	Jowar, Wheat	75.00	22.00W	209.00	73.00	101.00	..	Aghawan
PR	Kasrawad(15)	EAg	Jowar, Wheat	99.00	10.00W	125.00	29.00	37.00	..	Balyapura
PR	Kasrawad(15)	EAg	Jowar, Wheat	90,00	13.00W	162.00	23.00	32.00	..	Selani
PR	Kasrawad(18)	EA	Jowar, Wheat	275.00	18.00W	223.00	63.00	45.00	..	Chandanpuri
KR	Kasrawad(20)	..	Jowar, Wheat	4.00	31.00W	345.00	65.00	77.00	..	Sonkhedi
PR	Khargone(18)	..	Jowar, Wheat	226.00	8.00W	130.00	55.00	63.00	..	Jamala
FP	Khargone(17)	..	Jowar, Wheat	..	5.00W	86.00	18.00	16.00	..	Sadhupura
FP	Khargone(17)	..	Jowar, Wheat	..	10.00W	118.00	15.00	14 00	..	Muradabad
..	..	..	..	..	Uninhabited	..	..	..	..	Balkhad Khurd
..	..	..	..	..	Uninhabited	..	..	..	..	Balkhad Bujurg

स्थानीय कोड नम्बर	ग्राम का नाम	ग्राम का कुल क्षेत्रफल (हेक्टेयर में)	कुल जनसंख्या एवं परिवारों की संख्या	उपलब्ध जन-सुविधाएं (यदि ग्राम में सुविधाएं उपलब्ध नहीं है तो कालम में (—) डैश लगाया गया है और उसके बाद ही कोष्ठक में ग्राम से जितनी दूरी पर सुविधाएं उपलब्ध है मोटे तौर पर वह दूरी इस प्रकार दर्ज की गई है –5 कि.मी., 5–10 कि.मी. या 10+कि.मी. Amenities available (if not available within the village, a dash (—) is shown in the column and next to it in brackets, the distance in broad ranges viz –5kms. 5–10kms and 10+kms of the nearest place where the facility is available is given).						
				शैक्षणिक	चिकित्सा	पीने का पानी	डाक और तार	बाजार/हाट का दिन/के दिन यदि कोई हो	संचार व्यवस्था (बस स्टाप रेलवे–स्टेशन, जल-मार्ग)
Location code number	Name of Village	Total area of the village (in hectares)	Total population and number of households	Education	Medical	Drinking water (Potable)	Post and Telegraph	Day or days of the market/ hat, if any	Communications (Bus-stop, railway station, water way)
1	2	3	4	5	6	7	8	9	10
141	कोन्डापुरा	201.00	633(93)	P(1)	–(–5)	W	–(–5)	–(–5)	–(–5)
142	बरसलाय	299.00	1,253(197)	P(1)	–(–5)	W	–(–5)	–(–5)	–(–5)
143	मनचर	197.00	..	..	वीरान	.	..	..	..
144	रूपखेड़ा	314.00	..	..	वीरान	..	..	..	..
145	बामखल	721.00	1 279(218)	P(1),M(1)	–(5–10)	W	PO	–(10+)	–(5–10)
146	रामपुरा	256.00	637(111)	P(1)	–(10+)	W	–(–5)	–(10+)	–(5–10)
147	राहिमाबाद	394 00	..	..	वीरान	..	..	..	..
148	झिलगांव	287.00	..	..	वीरान	..	..	..	..
149	अचरकछ	537.00	653(108)	P(1)	–(10+)	W,R	–(5–10)	–(5–10)	–(5–10)
150	मुकुन्दपुरा	339.00	193(34)	P(1)	–(5–10)	W	–(5–10)	–(10+)	–(5–10)
151	रायपुरा	175.00	588(95)	P(1)	–(5–10)	W	–(5–10)	–(10+)	–(5–10)
152	गौल	348.00	338(62)	P(1)	–(5–10)	W	–(–5)	–(10+)	–(5–10)
153	सोपटान	842.00	887(143)	P(1)	–(5–10)	T	–(5–10)	–(5–10)	–(5–10)
154	भुलगांव	559.00	277(47)	P(1)	–(5–10)	T	–(5–10)	–(5–10)	–(5–10)
155	नागरला	402.00	241(35)	P(1)	–(10+)	T	–(5–10)	–(10+)	–(5–10)
156	धरमपुरी	360.00	288(38)	P(1)	–(–5)	T	–(–5)	–(10+)	–(–5)
157	झमरिया	398.00	319(44)	P(1)	–(–5)	T	–(–5)	–(10+)	–(5–10)
158	उटावद	630.00	670(120)	P(1)	–(–5)	N,W	–(–5)	–(10+)	–(5–10)
159	सोंगवी	558.00	247(44)	P(1)	–(–5)	N,W	–(–5)	–(10+)	–(–5)
160	बायतेल	417.00	81(14)	P(1)	–(–5)	N,W	–(–5)	–(10+)	–(–5)

Amenities and Land use **Kasrawad Tahsil**

ग्राम तक पहुँचने का मार्ग	निकटतम नगर एवं उसकी दूरी (कि. मी. में)	बिजली की सुविधा	मुख्य खाद्यान्न	भूमि उपयोग (अर्थात भूमि उपयोग की विभिन्न किस्मों के क्षेत्र हेक्टयर में निकटतम दशमलव के दो स्थानों तक) Land use (i.e. area under different types of Land use in hectares rounded up to 2 decimal places)					टिप्पणी ग्रामक, ऐतिहासिक अथवा पुरातत्व महत्व के स्थलों सहित	ग्राम का नाम
				वन	साधनों से सिंचित	गैर सिंचित	खेती के लिये उपलब्ध बन्जर (गोचर और बागाहों सहित)	खेती के लिये अनुपलब्ध		
Approach to village	Nearest town and distance (in kms)	Power Supply	Staple food	Forest	Irrigated by source	Unirrigated	Culturable waste (including gauchar and groves)	Area not available for cultivation	Remarks including any place of religious, historical or archaeological interest	Name of Village
11	12	13	14	15	16	17	18	19	20	2
KR	Khargone(21)	..	Wheat, Jowar	..	12.00W	146.00	24.00	19.00	..	Kondapura
KR	Khargone(20)	..	Wheat, Jowar	..	20.00W	166.00	38.00	75.00	..	Barslay
..	..	.	..	..	Uninhabited	..	..	..	..	Manchar
..	..	..	..	..	Uninhabited	..	..	..	..	Roopkheda
KR	Khargone(22)	EAg	Jowar, Wheat	..	54.00W	348.00	162.00	157.00	..	Bamkhal
KR	Khargone(14)	..	Jowar, Wheat	..	22 00W	133.00	50.00	84.00	..	Rampura
..	..	..	..	..	Uninhabited	..	..	..	..	Rahimabad
..	..	..	..	..	Uninhabited	..	..	..	..	Bilgaon
KR	Khargone(10)	..	Jowar, Wheat	..	32.00W	285.00	106.00	114.00	..	Awarkachh
KR	Khargone(22)	..	Jowar, Wheat	..	..	213.00	55.00	71.00	..	Mukundpura
KR	Khargone(21)	..	Jowar, Wheat	..	24.00W	119.00	20.00	12.00	..	Raipura
KR	Khargone(22)	..	Jowar, Wheat	..	3.00W	225.00	60.00	60.00	..	Gaul
KR	Khargone (9)	..	Jowar, Wheat	..	9.00W	626.00	94.00	113.00	..	Siptan
KR	Khargone (8)	..	Jowar, Wheat	..	2.00W	353.00	63.00	141.00	..	Bhulgaon
KR	Khargone(12)	..	Jowar, Wheat	..	3.00W	260.00	88.00	51.00	..	Nagaria
PR	Kasrawad(12)	ED, EAg	Jowar, Wheat	12.00	11.00W	260.00	37.00	40.00	..	Dharampuri
KR	Kasrawad(14)	ED, EAg	Jowar,	167.00	22.00W	156.00	23.00	30.00	..	Umariya
KR	Kasrawad(14)	ED, EAg	Jowar,	118.00	18.00W	362.00	59.00	73.00	..	Utawad
KR	Kasrawad(16)	..	Jowar, Maize	..	20.00W	345.00	91.00	102.00	..	Sangawi
KR	Gogaon (8)	..	Jowar, Maize	175.00	22.00W	182.00	19.00	19.00	..	Baytel

स्थानीय कोड नम्बर	ग्राम का नाम	ग्राम का कुल क्षेत्रफल (हेक्टेयर में)	कुल जनसंख्या एवं परिवारों की संख्या	उपलब्ध जन-सुविधाएं (यदि ग्राम में सुविधाएं उपलब्ध नहीं है तो कालम में (–) डैश लगाया गया है और उसके बाद ही कोष्ठक में ग्राम से जितनी दूरी पर सुविधाएं उपलब्ध है मोटे तौर पर वह दूरी इस प्रकार दर्ज की गई है –5 कि.मी.,5–10 कि.मी. या 10+कि.मी. Amenities available (if not available within the village, a dash (–) is shown in the column and next to it in brackets, the distance in broad ranges viz –5kms. 5–10kms and 10+kms of the nearest place where the facility is available is given).						
				शैक्षणिक	चिकित्सा	पीने का पानी	डाक और तार	बाजार/हाट का दिन/के दिन यदि कोई हो	संचार व्यवस्था (बस स्टाप रेलवे-स्टेशन, जल-मार्ग)
Location code number	Name of Village	Total area of the village (in hectares)	Total population and number of households	Education	Medical	Drinking water (Potable)	Post and Telegraph	Day or days of the market/ hat, if any	Communications (Bus-stop, railway station, water way)
1	2	3	4	5	6	7	8	9	10
161	मथडाय	839.00	466(78)	P(1)	–(5–10)	W	–(–5)	–(5–10)	–(5–10)
162	पिपरी	233.00	..	..	वीरान	..	..	..	..
163	कनड़गाव	355.00	..	..	वीरान	..	..	..	..
164	सरवर देवला	400.00	1,013(166)	P(1)	–(–5)	W	–(–5)	–(5–10)	–(–5)
165	बहादरपुरा	308.00	198(32)	P(1)	–(–5)	T	–(–5)	–(5–10)	–(–5)
166	पिपलाई	331.00	174(29)	P(1)	–(–5)	T	–(–5)	–(5–10)	–(–5)
167	लश्करपुरा	247.00	..	..	वीरान	..	..	..	..
168	सोमापुरा	69.00	..	..	वीरान	..	..	..	..
169	बोरावां	534.00	948(166)	P(2)	HC(1)	W	PO	–(10+)	–(–5)
170	औरंगपुरा	196.00	..	..	वीरान	..	..	..	..
171	कोगांवां	381.00	589(89)	P(1)	–(10+)	T	–(–5)	–(10+)	–(–5)
172	खमलाय	640.00	458(82)	P(1)	–(5–10)	W	–(5–10)	–(5–10)	BS
173	बाड़ी	405 00	857(162)	P(1)	–(10+)	W	–(10+)	–(10+)	BS
174	राजपुरा	203.00	..	..	वीरान	..	..	..	..
175	सामेड़ा	371.00	774(124)	P(1)	–(10+)	R	–(5–10)	–(10+)	–(–5)
176	लेपा	615.00	839(137)	P(1)	–(5–10)	T	–(–5)	–(5–10)	–(–5)
177	लालपुरा	205.00	..	..	वीरान	..	..	..	..
178	अमलाथा	768.00	1,189(185)	P(1),M(1)	–(5–10)	W	PO	–(5–10)	–(5–10)
179	नहार खेड़ा	430.00	419(67)	P(1)	–(5–10)	W	–(5–10)	–(5–10)	–(5–10)
180	टीगरियांव	361.00	528(89)	P(1)	–(5–10)	T	–(–5)	–(5–10)	–(–5)

Amenities and Land use **Kasrawad Tahsil**

ग्राम तक पहुँचने का मार्ग	निकटतम नगर एवं उसकी दूरी (कि.मी. में)	बिजली की सुविधा	मुख्य खाद्यान्न	भूमि उपयोग (अर्थात भूमि उपयोग की विभिन्न किस्मों के क्षेत्र हेक्टयर में निकटतम दशमलव के दो स्थानों तक। Land use (i.e. area under different types of Land use in hectares rounded up to 2 decimal places)					टिप्पणी धार्मिक, ऐतिहासिक अथवा पुरातत्व महत्व के स्थलों सहित	ग्राम का नाम
				वन	साधनों से सिंचित	गैर सिंचित	खेती के लिये उपलब्ध बन्जर (गोचर और बारागाहों सहित)	खेती के लिये अनुपलब्ध		
Approach to village	Nearest town and distance (in kms)	Power Supply	Staple food	Forest	Irrigated by source	Unirrigated	Culturable waste (including gauchar and groves)	Area not available for cultivation	Remarks including any place of religious, historical or archaeological interest	Name of Village
11	12	13	14	15	16	17	18	19	20	2
KR	Gogaon (6)	..	Jowar, Maize	334.00	28.00W	281.00	32.00	164.00	..	Mathaday
..	..	..	..	..	Uninhabited	..	..	..	..	Pipari
..	..	..	..	..	Uninhabited	..	..	..	..	Kanadgaon
KR	Kasrawad(10)	..	Jowar, Maize	73.00	12.00W	210.00	29.00	76 00	..	Sarwardewla
KR	Kasrawad(10)	..	Jowar, Maize	1.00	17.00W	179.00	41.00	70.00	..	Bahadarpura
KR	Kasrawad(10)	..	Jowar, Maize	..	7.00W	277.00	38.00	9.00	..	Piplai
..	..	..	..	..	Uninhabited	..	..	..	..	Lashkarpura
..	..	..	..	..	Uninhabited	..	..	..	..	Somapura
KR	Kasrawad(14)	ED,E Ag	Jowar, Wheat	..	29.00W	333.00	60.00	112.00	..	Borawa
..	..	..	..	..	Uninhabited	..	..	..	..	Aurangpura
KR	Kasrawad(12)	..	Jowar, Wheat	..	9.00W	243.00	14.00	115.00	..	Kogawan
KR	Kasrawad(19)	ED,EAg	Jowar, Wheat	200.00	60.00W	286.00	12.00	82.00	..	Khamalay
KR	Kasrawad(10)	ED,EAg	Jowar, Wheat	..	30.00W	305.00	15.00	55.00	..	Badi
..	..	..	..	..	Uninhabited	..	..	..	..	Rajpura
KR	Kasrawad(15)	..	Jowar, Wheat	85.00	21.00W	202.00	3.00	60.00	..	Sameda
KR	Mandleshwar(4)	EAg	Jowar, Wheat	..	38.00W	263.00	38.00	276.00	..	Lepa
..	..	..	..	..	Uninhabited	..	..	..	..	Lalpura
KR	Kasrawad(10)	EAg	Jowar, Wheat	..	33.00W	455.00	61.00	219.00	..	Amalatha
KR	Kasrawad(10)	EAg	Jowar, Wheat	..	14.00W, 2.00R	360.00	39.00	15.00	..	Nahar Khedi
KR	Kasrawad (7)	EAg	Jowar, Wheat	..	4.00W	201.00	63.00	93.00	..	Tigriyaon

स्थानीय कोड नम्बर	ग्राम का नाम	ग्राम का कुल क्षेत्रफल (हेक्टेयर में)	कुल जनसंख्या एवं परिवारों की संख्या	उपलब्ध जन-सुविधाएं (यदि ग्राम में सुविधाएं उपलब्ध नहीं है तो कालम में (–) डैश लगाया गया है और उसके बाद ही कोष्ठक में ग्राम से जितना दूरी पर सुविधाएं उपलब्ध है मोटे तौर पर वह दूरी इस प्रकार दर्ज की गई है –5 कि.मी., 5–10 कि.मी. या 10+कि.मी. Amenities available (if not available within the village, a dash (–) is shown in the column and next to it in brackets, the distance in broad ranges viz –5kms, 5–10kms and 10+kms of the nearest place where the facility is available is given).					
				शैक्षणिक	चिकित्सा	पीने का पानी	डाक और तार	बाजार/हाट का दिन/के दिन यदि कोई हो	संचार व्यवस्था (बस स्टाप रेलवे–स्टेशन, जल-मार्ग)
Location code number	Name of Village	Total area of the village (in hectares)	Total population and number of households	Education	Medical	Drinking water (Potable)	Post and Telegraph	Day or days of the market/ hat, if any	Communications (Bus-stop, railway station, water way)
1	2	3	4	5	6	7	8	9	10
181	वैरागढ़	359.00	..	..	वीरान	..	..	..	..
182	बरखेड़ा	155.00	..	..	वीरान	..	..	..	..
183	हमीरपुरा	166.00	..	..	वीरान	.	..	..	..
184	शिवरामपुरा	170.00	14(4)	P(1)	–(–5)	T	–(–5)	–(–5)	–(–5)
185	सगावरड़	198.00	361(54)	P(1)	–(–5)	W	–(–5)	–(–5)	–(–5)
186	भवानीपुर	459.00	499(83)	P(1)	–(–5)	W	–(–5)	–(–5)	–(–5)
187	नान्दिया	217.00	..	..	वीरान	..	..	..	..
188	पिपलगोन	521.00	2,861(499)	P(1),M(1), PUC(1)	PHC(1)	W	PO	Monday	BS
189	तेलयांव	324.00	121(22)	P(1)	–(–5)	T	–(–5)	–(–5)	–(–5)
190	भूटपाण बुजुर्ग	1,483.00	1,308(216)	P(1),M(1)	–(–5)	T	–(5–10)	–(5–10)	–(5–10)
191	कायत खेड़ी	398.00	..	..	वीरान	..	..	..	..
192	मलगांव	245.00	271(46)	P(1)	–(5–10)	W	–(5–10)	–(5–10)	–(5–10)
193	भरन्या	330.00	..	..	वीरान	..	..	..	..
194	दाभां	407.00	526(90)	P(1)	–(–5)	W	–(–5)	–(–5)	BS
195	चकरिया	294.00	..	..	वीरान	..	..	..	..
196	गौलपुरा	277.00	124(21)	P(1)	–(–5)	W	–(–5)	–(–5)	BS
197	भटयाण खुर्द	1,193.00	796(134)	P(1)	–(5–10)	W	–(5–10)	–(5–10)	BS
198	मोहाली	896.00	74(11)	P(1)	–(–5)	N	–(–5)	–(–5)	–(–5)
199	कबड़ी	244.00	429(67)	P(1)	–(5–10)	T	–(5–10)	–(5–10)	–(5–10)
200	भमगांव	598.00	509(95)	P(1)	–(5–10)	T	–(5–10)	Wednesday	–(5–10)

Amenities and Land use — Kasrawad Tahsil

ग्राम तक पहुँचने का मार्ग	निकटतम नगर एवं उसकी दूरी (कि.मी. में)	बिजली की सुविधा	मुख्य खाद्यान्न	भूमि उपयोग (अर्थात भूमि उपयोग की विभिन्न किस्मों के क्षेत्र हेक्टयर में निकटतम दशमलव के दो स्थानों तक।) Land use (i.e. area under different types of Land use in hectares rounded up to 2 decimal places)					टिप्पणी धार्मिक, ऐतिहासिक अथवा पुरातत्व महत्व के स्थलों सहित	ग्राम का नाम
				वन	साधनों से सिंचित	गैर सिंचित	खेती के लिये उपलब्ध बन्जर (गोचर और बारागाहों सहित)	खेती के लिये अनुपलब्ध		
Approach to village	Nearest town and distance (in kms)	Power Supply	Staple food	Forest	Irrigated by source	Unirrigated	Culturable waste (including gauchar and groves)	Area not available for cultivation	Remarks including any place of religious, historical or archaeological interest	Name of Village
11	12	13	14	15	16	17	18	19	20	2
..	..	..	..	..	Uninhabited	..	..	..	..	Bairagarh
..	..	..	..	..	Uninhabited	..	..	..	..	BarKheda
..	..	..	..	..	Uninhabited	..	..	..	..	Hamirpura
KR	Kasrawad(15)	..	Jowar, Wheat	..	3.00W	116.00	23.00	28.00	..	Shivrampura
KR	Kasrawad(16)	..	Jowar, Wheat	..	14.00W	141.00	21.00	22.00	..	Sasabarad
KR	Kasrawad(17)	EAg	Jowar, Wheat	..	23.00W	360.00	12.00	64.00	..	Bhagyapur
..	..	..	..	..	Uninhabited	..	..	..	..	Nandiya
PR	Kasrawad(18)	ED, EAg	Jowar, Wheat	..	60.00W	355.00	24.00	82.00	..	Pipalgone
KR	Kasrawad(24)	..	Jowar, Wheat	..	..	167.00	..	157.00	..	Telyaon
KR	Kasrawad(20)	EAg	Jowar, Wheat	..	250.00R	891.00	..	342.00	..	Bhatyan Bujurg
.	..	..	..	..	Uninhabited	..	..	..	..	Kayat Khedi
FP	Kasrawad(27)	EAg	Jowar, Wheat	..	1.00R	193.00	..	51.00	..	Malgaon
..	..	..	..	..	Uninhabited	..	..	..	..	Bharanya
PR	Kasrawad(20)	..	Jowar, Wheat	46.00	47.00W	230.00	18.00	66.00	..	Dabhan
..	..	..	..	..	Uninhabited	..	..	..	..	Chakarjya
KR	Kasrawad(20)	..	Jowar, Wheat	..	9.00W	174.00	9.00	85.00	..	Gaulpura
KR	Kasrawad(24)	..	Jowar, Wheat	222.00	36.00W	617.00	92.00	226.00	..	Bhatyan Khurd
KR	Kasrawad(23)	..	Jowar, Wheat	531.00	29.00W	211.00	33.00	92.00	..	Mohali
KR	Kasrawad(18)	..	Jowar, Wheat	..	6.00W	175.00	61.00	2.00	..	Kawdi
KR	Kasrawad(17)	..	Jowar, Wheat	..	2.00W	478.00	115.00	3.00	..	Bhamgaon

स्थानीय कोड नम्बर	ग्राम का नाम	ग्राम का कुल क्षेत्रफल (हेक्टेयर में)	कुल जनसंख्या एवं परिवारों की संख्या	उपलब्ध जन-सुविधाएं (यदि ग्राम में सुविधाएं उपलब्ध नहीं है तो कालम में (–) डैश लगाया गया है और उसके बाद ही कोष्ठक में ग्राम से जितनी दूरी पर सुविधाएं उपलब्ध है मोटे तौर पर वह दूरी इस प्रकार दर्ज की गई है –5 कि.मी., 5–10 कि.मी. या 10+कि.मी. Amenities available (if not available within the village, a dash (–) is shown in the column and next to it in brackets, the distance in broad ranges viz –5kms, 5–10kms and 10+kms of the nearest place where the facility is available is given).						
				शैक्षणिक	चिकित्सा	पीने का पानी	डाक और तार	बाजार/हाट का दिन/के दिन यदि कोई हो	संचार व्यवस्था (बस स्टाप रेलवे–स्टेशन, जल-मार्ग)
Location code number	Name of Village	Total area of the village (in hectares)	Total population and number of households	Education	Medical	Drinking water (Potable)	Post and Telegraph	Day or days of the market hat, if any	Communications (Hus-stop, railway station water way)
1	2	3	4	5	6	7	8	9	10
201	डेडगाँव	587.00	1,041(188)	P(1)	–(5–10)	T	–(5–10)	–(5–10)	–(5–10)
202	बलवाड़ा	157.00	..	..	वीरान	..	..	..	..
203	सिरड़गांव	238.00	..	..	वीरान	..	..	..	..
204	पंचदेवली	283.00	..	..	वीरान	..	..	..	..
205	दुर्गापुर	526.00	611(113)	P(1)	–(–5)	W	–(–5)	–(–5)	–(–5)
206	सोंगवी (खामखेड़ा)	257.00	900(152)	P(1)	–(–5)	T	–(–5)	–(–5)	–(–5)
207	खाम खेड़ा	346.00	2,563(406)	P(2),M(1), PUC(1)	PHC(1)	R	PO	Wednesday	BS
208	भातुड़	233.00	..	..	वीरान	..	..	..	..
209	मुलठान	949.00	2,325(384)	P(1),M(1)	–(–5)	W	–(10+)	Friday	BS
210	होरापुर	1,656.00	900(156)	P(1)	–(–5)	T	–(–5)	–(–5)	BS
211	खेड़ी खुर्द	175.00	..	..	वीरान	..	..	..	..
212	कामोद वाड़ा	275.00	1,087(191)	P(1),M(1)	–(–5)	W	–(–5)	–(–5)	BS
213	भनगाँव	696.00	93(22)	P(1)	–(–5)	W	–(–5)	–(–5)	–(5–10)
214	नानकुन्ड	205.00	..	..	वीरान	..	..	..	..
215	डोम वाड़ा खुर्द	224.00	..	..	वीरान	..	..	..	..
216	किरगाँव	820.00	631(90)	P(1)	–(–5)	W	–(–5)	–(–5)	–(–5)
217	डोमवाड़ा बुजुर्ग	609.00	324(51)	P(1)	–(–5)	W	–(–5)	–(–5)	–(–5)
218	सुवाँ	408.00	986(145)	P(1)	–(–5)	W	–(–5)	–(–5)	–(–5)
219	झिरन्या	254.00	700(107)	P(1)	–(5–10)	W	–(5–10)	–(5–10)	–(5–10)
220	सहेजला	373.00	233(35)	P(1)	–(5–10)	W	–(5–10)	–(5–10)	–(5–10)

Amenities and Land use

Kasrawad Tahsil

ग्राम तक पहुँचने का मार्ग	निकटतम नगर एवं उसकी दूरी (कि.मी. में)	बिजली की सुविधा	मुख्य खाद्यान्न	भूमि उपयोग (अर्थात भूमि उपयोग की विभिन्न किस्मों के क्षेत्र हेक्टेयर में निकटतम दशमलव के दो स्थानों तक) Land use (i.e. area under different types of Land use in hectares rounded up to 2 decimal places)					टिप्पणी धार्मिक, ऐतिहासिक अथवा पुरातत्व महत्व के स्थलों सहित	ग्राम का नाम
				वन	साधनों से सिंचित	गैर सिंचित	खेती के लिये उपलब्ध बंजर (गोचर और बारागाहों सहित)	खेती के लिये अनुपलब्ध		
Approach to village	Nearest town and distance (in kms)	Power Supply	Staple food	Forest	Irrigated by source	Unirrigated	Culturable waste (including gauchar and groves)	Area not available for cultivation	Remarks including any place of religious, historical or archaeological interest	Name of Village
11	12	13	14	15	16	17	18	19	20	2
KR	Gogaon(14)	..	Jowar, Wheat	169.00	11.00W	361.00	37.00	9.00	..	Delgaon
..	..	..	..	..	Uninhabited	..	..	..	..	Balwada
..	..	..	..	..	Uninhabited	..	..	..	..	Giradgaon
..	..	..	..	..	Uninhabited	..	..	..	..	Panchdeoli
PR	Gogaon(12)	..	Jowar, Wheat	19.00	13.00W	433 00	55.00	6.00	..	Durgapur
PR	Gogaon(19)	..	Jowar, Wheat	..	..	182.00	35.00	40.00	..	Sangawi (Khaln Kheda)
PR	Gogaon(19)	ED,EAg	Jowar, Wheat	..	4 00W	236 00	31.00	75.00	..	Kham Kheda
..	..	..	..	..	Uninhabited	..	..	..	..	Bhatud
PR	Gogaon(13)	ED,EAg	Jowar, Wheat	97.00	17.00W	613.00	26.00	196.)0	..	Multhan
PR	Gogaon(16)	ED,EAg	Jowar, Wheat	413.00	11.00W	587.00	88.00	557.00	..	Hirapura
..	..	..	..	..	Uninhabited	..	..	..	..	Khedi Khurd
PR	Gogaon(16)	EAg	Jowar, Wheat	..	109.00W	94.00	59.00	13.00	..	Kamodwada
KR	Gogaon (8)	EAg	Jowar, Wheat	85.00	35.00W	895 00	147.00	34.00	..	Bhangaon
..	..	..	..	..	Uninhabited	..	..	..	..	Nankund
..	..	..	..	..	Uninhabited	..	..	..	..	Domwada Khurd
KR	Gogaon (8)	EAg	Jowar, Wheat	35.00	39.00W	517.00	66.00	163.00	..	Kirgaon
KR	Gogaon (9)	EAg	Jowar, Wheat	97.00	10 00W	379.00	37.00	86.00	..	Domwada Bujurg
KR	Gogaon(12)	EAg	Jowar, Wheat	..	24.00W	265 00	81.00	38.00	..	Surwa
KR	Gogaon(19)	..	Jowar, Wheat	..	5.00W	165.00	33.00	51.00	..	Jhiranya
KR	Gogaon(19)	..	Jowar, Wheat	48.00	3.00W	232.00	35.00	55.00	..	Sahejala

स्थानीय कोड नम्बर	ग्राम का नाम	ग्राम का कुल क्षेत्रफल (हेक्टेयर में)	कुल जनसंख्या एवं परिवारों की संख्या	उपलब्ध जन-सुविधाएं (यदि ग्राम में सुविधाएं उपलब्ध नहीं है तो कालम में (–) चिन्ह लगाया गया है और उसके बाद ही कोष्ठक में ग्राम से जितनी दूरी पर सुविधाएं उपलब्ध है मोटे तौर पर वह दूरी इस प्रकार दर्ज की गई है –5 कि.मी., 5–10 कि.मी. या 10+कि.मी. Amenities available (if not available within the village a dash (–) is shown in the column and next to it in brackets, the distance in broad ranges viz –5kms, 5–10kms and 10+kms of the nearest place where the facility is available is given).						
				शैक्षणिक	चिकित्सा	पीने का पानी	डाक और तार	बाजार/हाट का दिन/के दिन यदि कोई हो	संचार व्यवस्था (बस स्टाप रेलवे–स्टेशन, जल-मार्ग)
Location code number	Name of Village	Total area of the village (in hectares)	Total population and number of households	Education	Medical	Drinking water (Potable)	Post and Telegraph	Day or days of the market hat, if any	Communications (Bus-stop, railway station, water way)
1	2	3	4	5	6	7	8	9	10
221	डेहरिया	462.00	83(18)	P(1)	–(5–10)	W	–(5–10)	–(5–10)	–(5–10)
222	भोपाड़ा	243.00	629(92)	P(1)	–(5–10)	W	–(5–10)	–(5–10)	–(5–10)
223	मोराला	278.00	..	..	वीरान	..	..	..	..
224	खराड़ी खुर्द	853.00	193(26)	P(1)	–(5–10)	R	–(5–10)	–(5–10)	–(5–10)
225	खराड़ी बुजुर्ग	193.00	540(72)	P(1)	–(5–10)	W	–(5–10)	–(5–10)	–(5–10)
226	बोराला	211.00	..	..	वीरान	..	..	..	..
227	जामन्या	179.00	..	.	वीरान	..	..	..	..
228	खेड़ी बुजुर्ग	939.00	989(165)	P(1)	–(5–10)	W	PO	–(–5)	–(5–10)
229	कसरावद बुजुर्ग	595.00	..	कसरावद नगर में सम्मिलित		..	..	..	..
	योग	101,687.00	115,666 (18,589)	P–(170) M–(29) PUC–(5)	D(4) PHC(4) H(2) HC(1)				

Amenities and Land use **Kasrawad Tahsil**

ग्राम तक पहुंचने का मार्ग	निकटतम नगर एवं उसकी दूरी (कि.मी. में)	बिजली की सुविधा	मुख्य खाद्यान्न	भूमि उपयोग (अर्थात भूमि उपयोग की विभिन्न किस्मों के क्षेत्र हेक्टयर में निकटतम दशमलव के दो स्थानों तक) Land use (i.e. area under different types of Land use in hectares rounded up to 2 decimal places)					टिप्पणी धार्मिक, ऐतिहासिक अथवा पुरातत्व महत्व के स्थलों सहित	ग्राम का नाम
				वन	साधनों से सिंचित	गैर सिंचित	खेती के लिये उपलब्ध बन्जर (गोचर और बारागाहों सहित)	खेती के लिये अनुपलब्ध		
Approach to village	Nearest town and distance (in kms)	Power Supply	Staple food	Forest	Irrigated by source	Unirrigated	Culturable waste (including gauchar and groves)	Area not available for cultivation	Remarks including any place of religious, historical or archaeological interest	Name of Village
11	12	13	14	15	16	17	18	19	20	2
KR	Gogaon(19)	..	Jowar, Wheat	332.00	2.00W	86.00	18.00	24.00	..	Dehariya
KR	Gogaon(19)	..	Jowar, Wheat	72.00	3.00W	118.00	17.00	33.00	..	Bhopada
..	..	..	..	..	Uninhabited	..	..	..	..	Morala
KR	Gogaon(22)	..	Jowar, Wheat	626,00	5.00W	161.00	4.00	57.00	..	Karadi Khurd
FP	Kasrawad(30)	..	Jowar, Wheat	181,00	..	9.00	..	3.00	..	Karadi Bujurg
..	..	..	..	..	Uninhabited	..	..	..	..	Borala
..	..	..	..	..	Uninhabited	..	..	..	..	Jamanya
KR	Gogaon(23)	ED,EAg	Jowar, Wheat	482.00	53.00W	273.00	10.00	121.00	..	Khedi Bujurg
..	..	..	..	..	Merged in Kasrawad Town	..	..	..	..	Kasrawad Bujurg
				11,203.00	6,120.00	45,425.00	5,586.00	18,877.00	N-(44) M-(12) C-(—) T-(4)	Total

स्थानीय कोड नम्बर	ग्राम का नाम	ग्राम का कुल क्षेत्रफल (हेक्टेयर में)	कुल जनसंख्या एवं परिवारों की संख्या	उपलब्ध जन-सुविधाएं (यदि ग्राम में सुविधाएं उपलब्ध नहीं है तो कालम में (–) डैश लगाया गया है और उसके बाद ही कोष्ठक में ग्राम से जितनी दूरी पर सुविधाएं उपलब्ध है मोटे तौर पर वह दूरी इस प्रकार दर्ज की गई है –5 कि.मी., 5–10 कि.मी. या 10+कि.मी. Amenities available (if not available within the village, a dash (–) is shown in the column and next to it in brackets, the distance in broad ranges viz –5kms, 5–10kms and 10+kms of the nearest place where the facility is available is given).						
				शैक्षणिक	चिकित्सा	पीने का पानी	डाक और तार	बाजार/हाट का दिन/के दिन यदि कोई हो	संचार व्यवस्था (बस स्टाप रेलवे–स्टेशन, जल-मार्ग)
Location code number	Name of Village	Total area of the village (in hectares)	Total population and number of households	Education	Medical	Drinking water (Potable)	Post and Telegraph	Day or days of the market/ hat, if any	Communications (Bus-stop, railway station water way)
1	2	3	4	5	6	7	8	9	10
1	भूलगांव	802.31	726(72)	P(1)	–(10+)	W,R	–(–5)	–(10+)	–(10+)
2	दौंदवाड़ा	1,610.91	1,726(209)	P(1)	–(10+)	W,R	–(–5)	–(–5)	–(10+)
3	मुजाला	346.77	344(41)	P(1)	–(10+)	W,R	–(–5)	–(10+)	–(10+)
4	घाघर खेड़ा	592.46	448(63)	–(–5)	–(–5)	W,N	–(–5)	–(–5)	–(–5)
5	झोपाली	2,684.62	4,131(519)	P(1),M(1)	PHC (1)	W,N	PO	Friday	BS
6	पिसनावल	1,320.63	2 079(287)	P(2),M(1)	–(5–10)	W,N	–(5–10)	–(5–10)	BS
7	नकटीरानी	255.12	440(62)	P(1)	–(5–10)	HP,C,N	–(5–10)	–(5–10)	–(5–10)
8	बड़गांव	732.82	987(133)	P(1)	–(–5)	W,N	–(–5)	–(–5)	BS
9	सेमल्या	258.37	64(10)	–(–5)	–(–5)	W	–(–5)	–(–5)	–(–5)
10	मंडील	304.72	381(57)	P(1)	–(5–10)	W,PH	–(5–10)	–(5–10)	–(5–10)
11	लवाणी	1,207.58	1,432(195)	P(1)	–(5–10)	W,N	–(5–10)	–(5–10)	–(–5)
12	जामली	806.63	793(128)	P(1)	–(5–10)	W,N	–(5–10)	–(5–10)	–(–5)
13	पलासदा	809.88	548(72)	P(1)	–(5–10)	W,N	–(5–10)	–(5–10)	–(–5)
14	मड़गांव	370.97	657(88)	P(1)	–(–5)	W,R	–(–5)	–(–5)	–(–5)
15	बाकी उर्फ गोई	699.49	813(103)	P(1)	–(–5)	W,R	PO	–(–5)	–(–5)
16	बनीहार	486.07	1,103(154)	P(1)	–(–5)	W,R	–(–5)	–(–5)	–(–5)
17	मेहतगांव	636.04	883(147)	P(1),M(1)	–(5–10)	W,R,HP	–(5–10)	–(5–10)	–(–5)
18	नवलपुरा	694.93	985(123)	P(1)	–(5–10)	W,HP	–(5–10)	–(5–10)	BS
19	जुलवानियाँ	789.24	701(115)	P(1)	–(5–10)	W,HP	–(5–10)	–(5–10)	–(–5)
20	सिलदड़	618.03	601(96)	P(1)	–(–5)	W,TK	–(–5)	–(–5)	–(–5)

Amenities and Land use **Sendhwa Tahsil**

गाम तक पहुँचने का मार्ग	निकटतम नगर एवं उसकी दूरी (कि.मी. में)	बिजली की सुविधा	मुख्य खाद्यान्न	भूमि उपयोग (अर्थात भूमि उपयोग की विभिन्न किस्मों के क्षेत्र हेक्टयर में निकटतम दशमलव के दो स्थानों तक) Land use (i.e. area under different types of Land use in hectares rounded up to 2 decimal places)					टिप्पणी धार्मिक, ऐतिहासिक अथवा पुरातत्व महत्व के स्थलों सहित	गाम का नाम
				वन	साधनों से सिंचित	बंजर सिंचित	खेती के लिये उपलब्ध बन्जर (गोचर और बारागाहों सहित)	खेती के लिये अनुपलब्ध		
Approach to village	Nearest town and distance (in kms)	Power Supply	Staple food	Forest	Irrigated by source	Unirrigated	Culturable waste (including gauchar and groves)	Area not available for cultivation	Remarks including any place of religious, historical or archaeological interest	Name of Village
11	12	13	14	15	16	17	18	19	20	2
KR	Sendhwa(17)	..	Jowar, Maize	..	2.30W 5.60R	452.56	137.26	204.59	..	Bhoolgaon
KR	Sendhwa(15)	..	Jowar, Maize	..	16.34W 4.00R	772.79	126.11	690.87	..	Dondwada
KR	Sendhwa(16)	..	Jowar, Maize	..	2.40R	160.18	32.08	152.11	..	Mujala
KR	Sendhwa(16)	..	Jowar, Maize	..	2.40W	338.48	62.02	189.56	..	Ghaghar Kheda
PR	Sendhwa(16)	...	Wheat, Rice	274.32	86.37W	1,654.60	211.77	447.56	..	Jhopali
KR	Sendhwa(15)	..	Wheat, Rice	..	53.15W 22.80O	811.13	130.14	303.41	Temple(1)	Pisnawal
KR	Sendhwa (5)	..	Wheat, Rice	..	4.30R	196.68	8.60	45.54	..	Nakatirani
KR	Sendhwa (3)	EAg	Wheat, Rice	..	13.20W 1.83O	484.74	72.70	160.35	..	Badgaon
PR	Seadhwa (3)	EAg	Wheat, Rice	..	15.45W 2.00O	172.72	22.61	45.59	..	Semalya
KR	Sendhwa(10)	..	Wheat, Rice	..	10.20W	236.30	6.26	51.96	..	Mandeel
KR	Sendhwa (9)	EAg	Jowar, Rice	176.64	11.25W 6.00O	710.15	100.55	202.99	..	Lawani
PR	Sendhwa (9)	EAg	Rice, Maize	30.49	15.30W 1.00GC	509.16	169.95	80.73	..	Jamli
KR	Sendhwa (9)	EAg	Rice, Maize	283.17	17.25W	330.04	68.31	111.11	..	Kalalda
PR	Sendhwa (3)	EAg	Rice, Maize	..	9.00GC 3.05W	249.02	51.15	58.75	..	Madgaon
PR	Sendhwa (3)	ED EAg	Wheat, Rice	87.25	23.84W	452.89	92.15	43.36	N(3),C(2); M(3),T(2)	Bakee alias Goai
KR	Sendhwa (4)	ED EAg	Wheat, Maize	..	54.07W	330.67	18.06	83.27	..	Wanihar
PR	Sendhwa (6)	EAg ED	Wheat, Jowar	49.65	51.58W 10.42GC	372.02	24.69	127.68	..	Mehatgaon
PR	Sendhwa (6)	EAg	Wheat, Jowar	..	39.87W 7.42O,25.93C	443.92	21.81	155.98	..	Navalpura
PR	Sendhwa (7)	EAg	Wheat, Jowar	76.37	4,42GC 2.00O, 50.11W	468.52	25.68	162.14	..	Julbaniya
PR	Sendhwa (3)	..	Jowar, Maize	..	8.30W 28.00O	467.11	45.58	69.04	..	Sildad

स्थानीय कोड नम्बर	ग्राम का नाम	ग्राम का कुल क्षेत्रफल (हेक्टेयर में)	कुल जनसंख्या एवं परिवारों की संख्या	उपलब्ध जन-सुविधाएं (यदि ग्राम में सुविधाएं उपलब्ध नहीं है तो कालम में (–) डैश लगाया गया है और उसके बाद ही कोष्ठक में ग्राम से जितना दूरी पर सुविधाएं उपलब्ध है मोटे तौर पर वह दूरी इस प्रकार दर्ज की गई है –5 कि.मी.,5–10 कि.मी. या 10+कि.मी. Amenities available (if not available within the village, a dash (–) is shown in the column and next to it in brackets, the distance in broad ranges via –5kms. 5–10kms and 10+kms of the nearest place where the facility is available is given).						
				शैक्षणिक	चिकित्सा	पीने का पानी	डाक और तार	बाजार/हाट का दिन/ के दिन यदि कोई हो	संचार व्यवस्था (बस स्टाप रेलवे–स्टेशन, जल-मार्ग)
Location code number	Name of Village	Total area of the village (in hectares)	Total population and number of households	Education	Medical	Drinking water (Potable)	Post and Telegraph	Day or days of the market/ hat, if any	Communications(Bus-stop, railway station, water way)
1	2	3	4	5	6	7	8	9	10
21	मेरखेड़ी	478.78	562(70)	P(1)	–(–5)	W,N	–(–5)	–(–5)	–(–5)
22	पिपलधार	967.36	658(111)	P(1)	–(–5)	W,N	–(–5)	–(–5)	–(–5)
23	खड़किया	356.80	217(33)	–(–5)	–(–5)	W	–(–5)	–(–5)	–(–5)
24	साकड़	777.92	806(104)	P(1)	–(5–10)	W, N	–(5–10)	–(5–10)	–(–5)
25	चाटली	710 77	1,607(264)	P(1), M(1)	O(1)	W	PO	–(5–10)	–(–5)
26	कुकडिया	179.16	95(11)	–(–5)	–(10+)	W	–(10+)	–(10+)	–(10+)
27	जोगबाड़ा	1,022.14	1,661(215)	P(1), M(1)	–(5–10)	W	–(5–10)	Thursday	–(5–10)
28	सेकट मुहाली	410.77	629(72)	P(1)	–(5–10)	W	–(5–10)	–(5–10)	–(5–10)
29	वासवी	564.63	904(94)	P(1)	–(5–10)	W	–(5–10)	–(5–10)	–(5–10)
30	बोरली	726.41	684(93)	P(1)	–(–5)	W	–(–5)	–(–5)	–(–5)
31	बड़गांव उर्फ भगीदड़	236.62	241(33)	–(–5)	–(10+)	W,R	–(5–10)	–(10+)	–(5–10)
32	मोरगुन	720.18	760(104)	P(1)	–(10+)	W	–(5–10)	–(10+)	–(5–10)
33	दिवानिया	856.39	1,149(127)	P(1)	–(10+)	W	–(5–10)	–(10+)	–(5–10)
34	खेडी	927.89	939(120)	P(1)	–(5–10)	W	–(–5)	–(5–10)	–(–5)
35	बुधगांव	360.05	373(57)	P(1)	–(5–10)	W	–(–5)	–(5–10)	–(–5)
36	मोगरी खेड़ा	451.88	747(98)	P(1)	–(5–10)	W,R,HP	–(5–10)	–(5–10)	–(5–10)
37	कन्नड़गांव	892.71	812(112)	P(1)	–(–5)	W,R,HP	–(–5)	–(5–10)	–(5–10)
38	कुन्जरी	1,462.66	2,025(263)	P(1)	–(–5)	W,R	–(–5)	–(5–10)	–(5–10)
39	चिचवा	331.01	196(35)	–(–5)	–(5–10)	W,R	–(5–10)	–(10+)	–(10+)
40	भैंसदड़	730.74	579(72)	P(1)	–(–5)	W	–(10+)	–(10+)	–(10+)

Amenities and Land use — Sendhwa Tahsil

गाम तक पहुँचने का मार्ग	निकटतम नगर एवं उसकी दूरी (कि.मी. में)	बिजली की सुविधा	मुख्य खाद्यान्न	भूमि उपयोग (अर्थात भूमि उपयोग की विभिन्न किस्मों के क्षेत्र हेक्टयर में निकटतम दशमलव के दो स्थानों तक।) Land use (i.e. area under different types of Land use in hectares rounded up to 2 decimal places)					टिप्पणी धार्मिक, ऐतिहासिक अथवा पुरातत्व महत्व के स्थलों सहित	गाम का नाम
				वन	साधनों से सिंचित	गैर सिंचित	खेती के लिये उपलब्ध बन्जर (गोचर और चारागाहों सहित)	खेती के लिये अनुपलब्ध		
Approach to village	Nearest town and distance (in kms)	Power Supply	Staple food	Forest	Irrigated by source	Unirrigated	Culturable waste (including gauchar and groves)	Area not available for cultivation	Remarks including any place of religious, historical or archaeological interest	Name of Village
11	12	13	14	15	16	17	18	19	20	2
PR Sendhwa (2)	EAg	Jowar, Maize	..	30.40W 7.50O	352.26	25.46	63.16	..	Merkhedi	
PR Sendhwa (2)	ED,EAg	Jowar, Maize	231.13	40.00W 9.15O	448.19	129.25	109.14	Temple Charch	Pipaldhar	
PR Sendhwa (4)	..	Jowar. Maize	259.41	4.00O	37.68	13.39	42.32	..	Khadkiya	
KR Sendhwa (7)	..	Jowar, Maize	227.32	35.50W 8.00O	443.85	4.81	58.44	..	Sakad	
PR Sendhwa (7)	EA	Jowar, Maize	..	84.68W	502.96	20.44	102.69	N(4),M(1), T(1)	Chatli	
KR Sendhwa(11)	..	Jowar, Maize	..	1.21W	107.33	20.19	50.43	..	Kukdiya	
KR Sendhwa(10)	..	Jowar, Maize	..	47.39W	765.93	119.92	88.90	..	Jogwada	
KR Sendhwa (9)	..	Jowar, Maize	..	16.19W	220.44	48.89	125.25	..	Sakat Mohali	
KR Sendhwa (6)	..	Jowar, Maize	..	20.19W 7.30O	396.92	65.48	74.74	..	Waswi	
KR Sendhwa (4)	..	Jowar, Maize	..	14.15W 29.41O	562.19	66.39	54.27	..	Borli	
PR Sendhwa(15)	..	Jowar, Maize	..	3.20W	168.27	5.57	59.58	..	Badgaon alias Bhageedad	
PR Sendhwa(13)	..	Jowar, Maize	..	12.56W	560.54	28.13	118.95	..	Morgun	
PR Sendhwa(12)	..	Jowar, Maize	..	27.81W	668.52	109.18	50.88	..	Diwaniya	
PR Sendhwa (5)	..	Jowar, Maize	..	16.64W	867.11	33.94	10.20	.	Khedi	
PR Sendhwa (10)	..	Jowar, Maize	..	13.20W	296.66	4.30	45.89	..	Bhudh Gaon	
PR Sendhwa(12)	..	Jowar, Maize	..	4.58W 10.67O	341.44	0.13	95.06	..	Mogari Kheda	
PR Sendhwa(10)	..	Jowar, Maize	..	6.95W 2.45O	679.42	78.02	125.87	..	Kannadgaon	
KR Sendhwa (9)	..	Jowar, Maize	144.11	15.30W 49.68O	1,025.85	56.47	171.25	..	Kunjari	
PR Sendhwa(12)	..	Jowar, Maize	38.14	1.50W	187.44	31.98	71.95	..	Chichwa	
PR Sendhwa(15)	..	Jowar. Maize	539.92	4.45W 9.23O	149.95	3.52	23.67	..	Bhensdad	

स्थानीय कोड नम्बर	ग्राम का नाम	ग्राम का कुल क्षेत्रफल (हेक्टेयर में)	कुल जनसंख्या एवं परिवारों की संख्या	उपलब्ध जन-सुविधाएं (यदि ग्राम में सुविधाएं उपलब्ध नहीं है तो कालम में (–) डैश लगाया गया है और उसके बाद ही कोष्ठक में ग्राम से जितना दूरी पर सुविधाएं उपलब्ध है मोटे तौर पर वह दूरी इस प्रकार दर्ज की गई है –5 कि.मी., 5–10 कि.मी. या 10+कि.मी. Amenities available (if not available within the village, a dash (–) is shown in the column and next to it in brackets, the distance in broad ranges viz –5kms, 5–10kms and 10+kms of the nearest place where the facility is available is given).						
				शैक्षणिक	चिकित्सा	पीने का पानी	डाक और तार	बाजार/हाट का दिन/के दिन यदि कोई हो	संचार व्यवस्था (बस स्टाप रेलवे-स्टेशन, जल-मार्ग)
Location code number	Name of Village	Total area of the village (in hectares)	Total population and number of households	Education	Medical	Drinking water (Potable)	Post and Telegraph	Day or days of the market/ hat, if any	Communications (Bus-stop, railway station, water way)
1	2	3	4	5	6	7	8	9	10
41	भूरापानी	941.70	914(119)	P(1)	–(–5)	W,N	–(5–10)	–(5–10)	–(–5)
42	गवाड़ी	1,037.57	1,357(182)	P(1)	–(–5)	W,N,	–(5–10)	–(5–10)	–(–5)
43	सेगवी	1,458.46	940(110)	P(1)	–(–5)	W	–(5–10)	–(5–10)	–(5–10)
44	जामन्या	372.67	663(99)	P(1)	–(–5)	W,HP	–(5–10)	–(5–10)	BS
45	राई	757.19	720(90)	P(1)	–(–5)	W	–(10+)	–(10+)	–(10+)
46	काकरिया	90.48	53(6)	–(–5)	–(–5)	N	–(10+)	–(10+)	–(–5)
47	डोंगरगांव	895.95	981(136)	P(1)	–(–5)	W,N	–(10+)	–(10+)	–(–5)
48	बखतारया	409.82	404(52)	P(1)	–(–5)	W,N	–(10+)	–(10+)	–(–5)
49	आछली	957.18	1,740(239)	P(1)	PHC(1)	W,N	–(10+)	–(10+)	–(–5)
50	भामन्या	464.78	489(70)	P(1)	–(5–10)	W	–(5–10)	–(5–10)	–(5–10)
51	शाहपुरा	625.78	1,053(153)	P(1)	–(10+)	W	–(10+)	–(10+)	–(–5)
52	गोंदी	194 00	181(28)	–(–5)	–(–5)	W	–(10+)	–(10+)	–(–5)
53	हिन्दली	896.27	1,555(215)	P(1)	–(10+)	W	–(10+)	–(10+)	–(–5)
54	बोरली	537.54	599(81)	P(1)	–(5–10)	W,R	–(5–10)	–(5–10)	–(5–10)
55	पिपलिया गोई	502.80	713(95)	P(1)	–(5–10)	W	–(5–10)	–(5–10)	–(5–10)
56	विजापुर	502.10	505(65)	P(1)	–(–5)	W	–(–5)	–(5–10)	–(–5)
57	अन्जनगांव	407.46	363(52)	–(–5)	–(–5)	W	–(–5)	–(5–10)	–(–5)
58	बावड़	716.07	977(145)	P(1),M(1)	MCW(1)	W	PO	–(5–10)	–(–5)
59	चिखली	710.59	680(92)	P(1)	–(5–10)	W	–(5–10)	–(10+)	–(5–10)
60	घुड़चाल	683 19	525(70)	P(1)	–(5–10)	W	–(5–10)	–(5–10)	–(5–10)

Amenities and Land use — Sendhwa Tahsil

ग्राम तक पहुँचने का साधन	निकटतम नगर एवं उसकी दूरी (कि.मी. में)	बिजली की सुविधा	मुख्य खाद्यान्न	भूमि उपयोग (अर्थात भूमि उपयोग की विभिन्न किस्मों के क्षेत्र हेक्टयर में निकटतम दशमलव के दो स्थानों तक) Land use (i.e. area under different types of Land use in hectares rounded up to 2 decimal places)					टिप्पणी धार्मिक, ऐतिहासिक अथवा पुरातत्व महत्व के स्थलों सहित	ग्राम का नाम
				वन	साधनों से सिंचित	गैर सिंचित	खेती के लिये उपलब्ध बन्जर (गोचर और चारागाहों सहित)	खेती के लिये अनुपलब्ध		
Approach to village	Nearest town and distance (in kms)	Power Supply	Staple food	Forest	Irrigated by source	Unirrigated	Culturable waste (including gauchar and groves)	Area not available for cultivation	Remarks including any place of religious, historical or archaeological interest	Name of Village
11	12	13	14	15	16	17	18	19	20	2
PR	Sendhwa (9)	..	Wheat, Jowar	511.97	15.19W 10.40O	296.64	40.60	66.90	..	Bhoorapani
PR	Sendhwa (8)	..	Wheat, Jowar	168.96	14.60W 2.67O	660.79	103.21	87.34	..	Gawadi
KR	Sendhwa (8)	..	Wheat, Jowar	511.97	11.80W 0.80O	684.42	191.92	57.55	..	Segawi
PR	Sendhwa(10)	..	Wheat, Jowar	154.17	4.60W 0.80O	170.01	14.64	28.65	..	Jamanya
PR	Sendhwa (2)	..	Wheat, Jowar	411.72	9.36W	284.47	34.27	17.37	..	Rai
KR	Sendhwa(16)	..	Jowar, Maize	..	..	55.37	2.68	32.43	..	Kakariya
KR	Sendhwa(16)	..	Jowar, Maize	..	16.00W	537.10	79.74	263.11	..	Dongargaon
KR	Sendhwa(18)	..	Jowar, Maize	11.56	9.69W	245.28	7.53	135.76	..	Bakhataraya
KR	Sendhwa(17)	..	Jowar, Maize	..	10.00O 62.20W	729.25	31.75	123.98	..	Achhali
KR	Sendhwa(10)	..	Jowar, Maize	..	10.00W 9.60O	345.17	22.08	77.93	..	Bhamanya
PR	Sendhwa(13)	..	Jowar, Maize	134.91	16.20W 15.00O	393.12	26.00	40.55	...	Shahpura
KR	Sendhwa(15)	..	Jowar, Maize	47.74	7.29W	115.92	4.78	18.27	..	Gondi
KR	Sendhwa(15)	..	Jowar, Maize	0.12	8.30O 13.25W	671.02	78.22	107.36	..	Hindali
KR	Sendhwa (5)	EAg	Jowar	..	27.80W	339.67	35.62	134.45	..	Borli
KR	Sendhwa (6)	..	Jowar	.	26.37W	350.01	45.32	81.10	..	Pipliya Goi
KR	Sendhwa(10)	..	Jowar	..	12.20W 5.60GC	362.03	36.02	86.25	..	Bijapur
PR	Sendhwa (7)	..	Jowar	..	11.40GC 2.30W	315.99	27.15	50.62	..	Anjangaon
PR	Sendhwa(10)	..	Jowar	..	40.34W 2.90O	514.35	48.11	110.37	..	Bawdad
KR	Sendhwa(15)	..	Jowar	28.15	11.03W 1.20O	515.77	64.19	90.25	..	Chikhali
KR	Sendhwa (7)	..	Jowar, Maize	123.47	1.00W 1.00O	395.58	68.82	93.32	..	Ghudchal

स्थानीय कोड नम्बर	ग्राम का नाम	ग्राम का कुल क्षेत्रफल (हेक्टेयर में)	कुल जनसंख्या एवं परिवारों की संख्या	उपलब्ध जन-सुविधाएं (यदि ग्राम में सुविधाएं उपलब्ध नहीं है तो कालम में (–) डैश लगाया गया है और उसके बाद ही कोष्ठक में ग्राम से जितनी दूरी पर सुविधाएं उपलब्ध है मोटे तौर पर वह दूरी इस प्रकार दर्ज की गई है –5 कि.मी., 5–10 कि.मी. या 10+कि.मी. Amenities available (if not available within the village, a dash (–) is shown in the column and next to it in brackets, the distance in broad ranges viz –5kms, 5–10kms and 10+kms of the nearest place where the facility is available is given).						
				शैक्षणिक	चिकित्सा	पीने का पानी	डाक और तार	बाजार/हाट का दिन/के दिन यदि कोई हो	संचार व्यवस्था (बस स्टाप रेलवे–स्टेशन, जल-मार्ग)
Location code number	Name of Village	Total area of the village (in hectares)	Total population and number of households	Education	Medical	Drinking water (Potable)	Post and Telegraph	Day or days of the market/ hat, if any	Communications (Bus-stop, railway station, water way)
1	2	3	4	5	6	7	8	9	10
61	काला पाट	870 68	535(122)	P(1)	–(5–10)	W	–(5–10)	–(5–10)	–(5–10)
62	मोरदड़	1,179.24	1,022(150)	P(1)	–(–5)	W	–(–5)	–(–5)	–(–5)
63	कोल खेड़ा	348.38	196(26)	–(–5)	–(–5)	W	–(–5)	–(–5)	–(–5)
64	शिवन्या पानी	381.26	388(57)	–(–5)	–(–5)	W	–(–5)	–(–5)	–(–5)
65	रलावती	4,153.74	754(102)	P(1)	–(–5)	W	–(–5)	–(–5)	–(–5)
66	धनोरा	1,681.52	2,944(429)	P(1),M(1)	H(1)	W,N	PO	Wednesday	BS
67	मुहाला	1,152.89	1,706(211)	P(1)	CWC(1)	W,N	–(–5)	–(–5)	–(–5)
68	वाकया	558.85	1,212(172)	P(1)	–(–5)	W,R	–(–5)	–(–5)	–(–5)
69	उमरी उर्फ लाकड़िया	410.75	703(97)	P(1)	–(–5)	W	–(–5)	–(–5)	–(–5)
70	पाडछा	1,268.04	1,754(231)	P(1)	–(5–10)	W,N	–(5–10)	–(5–10)	BS
71	चिधरी	638.61	1,436(191)	P(1)	–(5–10)	W,N	–(5–10)	–(5–10)	BS
72	लंगड़ी मोहड़ी	622.06	1,101(147)	P(1)	–(–5)	W,N	–(–5)	–(–5)	BS
73	कुमठाना	645.80	966(112)	P(1)	–(–5)	W,N,R	–(–5)	–(–5)	BS
74	रामकोला	394.52	1,074(134)	P(1)	–(–5)	W,N,R	–(–5)	–(–5)	BS
75	किरचाली	397 31	673(92)	P(1)	–(–5)	W,N,R	–(–5)	–(–5)	BS
76	धावड़ी	685.76	1,653(212)	P(1)	–(5–10)	W,R	–(5–10)	–(5–10)	BS
77	पांजरया	454.02	665(82)	P(1)	–(–5)	W,R	–(–5)	–(–5)	BS
78	शिवन्या	576.42	769(98)	P(1)	–(–5)	W	–(–5)	–(–5)	BS
79	चाचरिया पाटी	1,311.79	2,722(434)	P(1),M(1)	O(1)	W	PO	Tuesday	BS
80	कोट किराड़ी	361.04	591(83)	P(1)	–(–5)	W,R	–(–5)	–(–5)	BS

Amenities and Land use

Sendhwa Tahsil

गाम तक पहुँचने का मार्ग	निकटतम नगर एवं उसकी दूरी (कि.मी. में)	बिजली की सुविधा	मुख्य खाद्यान्न	भूमि उपयोग (अर्थात भूमि उपयोग की विभिन्न किस्मों के क्षेत्र हेक्टयर में निकटतम दशमलव के दो स्थानों तक) Land use (i.e. area under different types of Land use in hectares rounded up to 2 decimal places)					टिप्पणी धार्मिक, ऐतिहासिक अथवा पुरातत्व महत्व के स्थलों सहित	गाम का नाम
				वन	साधनों से सिंचित	गैर सिंचित	खेती के लिये उपलब्ध बन्जर (गोचर और चारागाहों सहित)	खेती के लिये अनुपलब्ध		
Approach to village	Nearest town and distance (in kms)	Power Supply	Staple food	Forest	Irrigated by source	Unirrigated	Culturable waste (including gauchar and groves)	Area not available for cultivation	Remarks including any place of religious, historical or archaeological interest	Name of Village
11	12	13	14	15	16	17	18	19	20	2
KR	Sendhwa (10)	..	Jowar, Maize	282.66	5.00R, 1.10W,1.00O	472.75	44.50	63.67	..	Kalapat
KR	Sendhwa (12)	..	Jowar, Maize	34.15	7.72W	1,060.30	31.70	45.37	..	Mordad
KR	Sendhwa (12)	..	Jowar, Maize	233.90	..	95.74	5.99	12.75	..	Kolkheda
KR	Sendhwa (14)	..	Jowar, Maize	97.01	3.00O, 1.00W	230.27	22.19	27.79	..	Shivnya pani
KR	Sendhwa (14)	..	Jowar, Maize	777.19	22.02W, 7.00O	2,792.95	258.16	296.42	..	Ralawati
KR	Sendhwa (27)	..	Wheat, Maize	232 21	15.00GC, 29.20W	1,253.00	6.73	145.38	M(1), C(3)	Dhanora
KR	Sendhwa (25)	..	Wheat, Jowar	259.22	6.00GC, 42.32W	726.28	35.06	84.01	..	Muhala
KR	Sendhwa (25)	..	Wheat, Jowar	99.08	5.00R, 17.40W	389.41	12.74	35.22	..	Wakya
KR	Sendhwa (27)	..	Jowar, Maize	41.49	6 52R, 6.00W	332.54	1.46	22.74	..	Umari alias Lakdiya
KR	Sendhwa (32)	..	Jowar, Maize	..	6.39W, 3.84O	1,102.58	121.42	33.81	T(1) Temple	Pr dchha
KR	Sendhwa (34)	..	Jowar, Maize	..	4.97W 3.60O	592.36	27.54	10.14	..	Chithari
KR	Sendhwa (33)	..	Jowar, Maize	..	2.88W, 1.10O	563.34	47.06	7.14	Temple	Langadi Mohadi
KR	Sendhwa (31)	..	Jowar, Maize	26.75	3.13W 2.10O	556.57	19.28	37.97	Temple	Kunthana
KR	Sendhwa (32)	..	Jowar, Maize	26.99	6.08W 2.50O	341.30	6.94	10.71	..	Ramkola
KR	Sendhwa (34)	..	Jowar, Maize	82.04	2.19W 1.00O	253.90	5.50	52.68	..	Kirchali
KR	Sendhwa (34)	..	Jowar, Maize	439.83	4.60W	219.54	5.56	16.23	..	Dhawadi
KR	Sendhwa (32)	..	Jowar, Maize	235.30	2.40W	201.11	2.59	12.62	..	Panjarya
KR	Sendhwa (34)	..	Jowar, Maize	447.77	6.40W	114.28	2.48	5.49	..	Shivanya
KR	Sendhwa (33)	..	Jowar, Maize	674.85	23.90W	570.82	14.38	27.84	..	Chachariya pati
KR	Sendhwa (31)	..	Jowar, Maize	..	6.70W	314.45	19.24	20.65	..	Kotkiradi

ग्रामीण कोड नम्बर	ग्राम का नाम	ग्राम का कुल क्षेत्रफल (हेक्टेयर में)	कुल जनसंख्या एवं परिवारों की संख्या	उपलब्ध जन-सुविधाएं (यदि ग्राम में सुविधाएं उपलब्ध नहीं है तो कालम में (–) डैश लगाया गया है और उसके बाद ही कोष्ठक में ग्राम से जितनी दूरी पर सुविधाएं उपलब्ध है मोटे तौर पर वह दूरी इस प्रकार दर्ज की गई है –5 कि.मी., 5–10 कि.मी. या 10+कि.मी. Amenities available (if not available within the village, a dash (–) is shown in the column and next to it in brackets, the distance in broad ranges viz –5kms, 5–10kms and 10+kms of the nearest place where the facility is available is given).						
				शैक्षणिक	चिकित्सा	पीने का पानी	डाक और तार	बाजार/हाट का दिन/के दिन यदि कोई हो	संचार व्यवस्था (बस स्टाप रेलवे-स्टेशन, जल-मार्ग)
Location code number	Name of Village	Total area of the village (in hectares)	Total population and number of households	Education	Medical	Drinking water (Potable)	Post and Telegragh	Day or days of the markets hat, if any	Communications (Bus-stop, railway station, water way)
1	2	3	4	5	6	7	8	9	10
81	सुरानी	788.30	1,808(256)	P(1)	–(–5)	W	–(–5)	–(–5)	–(–5)
82	मालवन	1,605.62	2,506(345)	P(2),M(2)	O(1)	W,N	PO	–(5–10)	BS
83	सोनवत	1,024.27	2,765(384)	P(1)	–(–5)	W,N	–(–5)	–(5–10)	BS
84	कोलकी	1,183.79	1,376(194)	P(1)	–(5–10)	W,N	–(5–10)	–(10+)	BS
85	कुन्डया	1,211.13	961(129)	P(1)	–(–5)	W,N	–(–5)	–(5–10)	–(–5)
86	मेन्दलया पानी	1,362.07	813(125)	P(1)	–(10+)	W	–(10+)	–(10+)	–(10+)
87	बडया पानी	1,198.94	857(130)	P(1)	–(5–10)	W,N	–(5–10)	–(5–10)	–(5–10)
88	दाखरली	657.76	1,813(295)	P(1),M(1)	–(–5)	W	–(–5)	–(–5)	–(–5)
89	पेन्दारन्या	448.17	757(86)	P(1)	–(–5)	W,R	–(–5)	–(–5)	–(–5)
90	खुटवाड़ी	551.67	576(67)	P(1)	–(–5)	W,R	–(–5)	–(–5)	–(–5)
91	होल	189.51	186(23)	–(–5)	–(–5)	W,R	–(–5)	–(–5)	–(–5)
92	बरला	332.75	2,660(475)	P(2),M(1) PUC(1)	PHC(1) MP(1)	W,R	PO, Phone	Friday	BS
93	सेली	183.85	84(8)	–(–5)	–(–5)	W,R	–(–5)	–(–5)	BS
94	हिंगवा	1,790.09	1,716(242)	P(1)	–(–5)	W,R	–(–5)	–(–5)	BS
95	केरमला	1,039.89	1,258(180)	P(1)	–(–5)	W,R	–(–5)	–(–5)	BS
96	बलवाड़ी	1,039.89	4,372(783)	P(1),M(1)	PHC(1) SMP(1)	W,R	PO, Phone	Thursday	BS
97	चिखली	450.71	729(117)	P(1)	–(–5)	W,R	–(–5)	–(–5)	–(–5)
98	धेगांव	323.24	418(52)	P(1)	–(–5)	W,R	–(–5)	–(–5)	–(–5)
99	दूधखेड़ा	588.19	851(110)	P(1)	–(–5)	W,R	–(–5)	–(–5)	–(–5)
100	दुगानी	754.63	1,223(189)	P(1)	O(1)	W,R	PO	–(–5)	–(–5)

Amenities and Land use

Sendhwa Tahsil

गाम तक पहुंचने का मार्ग	निकटतम नगर एवं उसकी दूरी (कि.मी में)	बिजली की सुविधा	मुख्य खाद्यान्न	भूमि उपयोग (अर्थात भूमि उपयोग की विभिन्न किस्मों के क्षेत्र हेक्टयर में निकटतम दशमलव के दो स्थानों तक) Land use (i.e. area under different types of Land use in hectares rounded up to 2 decimal places)					टिप्पणी धार्मिक, ऐतिहासिक अथवा पुरातत्व महत्व के स्थलों सहित	गाम का नाम
				वन	साधनों से सिंचित	गैर सिंचित	खेती के लिये उपलब्ध बन्जर (गौचर और बागाहों सहित)	खेती के लिये अनुपलब्ध		
Approach to village	Nearest town and distance (in kms)	Power Supply	Staple food	Forest	Irrigated by source	Unirrigated	Culturable waste (including gauchar and groves)	Area not available for cultivation	Remarks including any place of religious, historical or archaeological interest	Name of Village
11	12	13	14	15	16	17	18	19	20	2
KR	Sendhwa(30)	..	Jowar, Maize	198.13	10.88W	543.86	11 33	21.10	--	Surani
KR	Sendhwa(24)	..	Wheat, Rice	178.38	37.06W	1,240.54	63.57	86.07	Temple	Malwan
KR	Sendhwa(24)	..	Wheat, Rice	667.03	39.20W	855.60	21.20	41.24	..	Solwan
KR	Sendhwa(27)	..	Jowar, Maize	839.58	14.29W	301.11	4.81	24.00	..	Kolki
KR	Sendhwa(29)	..	Jowar, Maize	693.11	18.53W	454.15	12.86	32.48	..	Kundiya
KR	Sendhwa(26)	..	Jowar, Maize	914.62	0.10W	314.90	99.73	32.72	..	Mendlyapani
KR	Sendhwa(32)	..	Jowar, Maize	762.64	1.84W	348.12	47.31	39.03	..	Badyapani
KR	Sendhwa(35)	..	Wheat, Rice	..	11.57W	614.16	1.12	30.91	..	Bakharli
KR	Sendhwa(43)	EAg	Jowar, Maize	..	46.78W	361.82	12.31	27.26	..	Pendharnya
KR	Sendhwa(43)	..	Jowar, Maize	2.79	62.20W	384.95	38.73	63.00	..	Khutwadi
RR	Sendhwa(41)	..	Wheat, Jowar	..	22.70W	145.98	5.10	15.73	..	Hol
PR	Sendhwa(40)	EA	Wheat, Jowar	..	51.00W	239.57	12.14	30.04	Religious Place N(20),M(2), T(3)	Warla
PR	Sendhwa(38)	EAg	Jowar, Maize	..	41.00W	127.46	5.44	9.95	..	Seli
PR	Sendhwa(32)	..	Jowar, Maize	975.76	7.23W	664.40	102 81	39.89	..	Hingwa
PR	Sendhwa(33)	EAg	Jowar, Maize	339.96	5.82W, 60.00GC	447.69	71.21	115.21	..	Kermala
PR	Sendhwa(35)	EA	Wheat, Rice	..	100.00GC, 122.27W	605.72	138.10	48.08	M(5),C(1), N(60).T(5)	Balwadi
KR	Sendhwa(37)	EAg	Jowar, Maize	15.96	6.50W	360.87	9.30	58 08	..	Chikhali
KR	Sendhwa(36)	..	Jowar, Maize	..	10.90W	286.35	8.40	17.59	.	Ghegaon
KR	Sendhwa(36)	..	Jowar, Maize	18.37	28.40W	501.97	0.69	38.76	..	Dudh Kheda
KR	Sendhwa(40)	EA	Wheat, Jowar	175.87	52.10W	483.99	9.95	32.72	T(1)	Dugani

स्थानीय कोड नम्बर	ग्राम का नाम	ग्राम का कुल क्षेत्रफल (हेक्टेयर में)	कुल जनसंख्या एवं परिवारों की संख्या	उपलब्ध जन-सुविधाएं (यदि ग्राम में सुविधाएं उपलब्ध नहीं है तो कालम में (–) डैश लगाया गया है और उसके बाद ही कोष्ठक में ग्राम से जितनी दूरी पर सुविधाएं उपलब्ध है मोटे तौर पर वह दूरी इस प्रकार दर्ज की गई है –5 कि.मी.,5–10 कि.मी. या 10+कि.मी. Amenities available(if not available within the village, a dash (–) is shown in the column and next to it in brackets, the distance in broad ranges viz –5kms.,5–10kms and 10+kms of the nearest place where the facility is available is given).						
				शैक्षणिक	चिकित्सा	पीने का पानी	डाक और तार	बाजार/हाट का दिन/ के दिन यदि कोई हो	संचार व्यवस्था (बस स्टाप रेलवे–स्टेशन, जल-मार्ग)
Location code number	Name of Village	Total area of the village (in hectares)	Total population and number of households	Education	Medical	Drinking water (Potable)	Post and Telegragh	Day or days of the markets hat, if any	Communications(Bus-stop, railway station water way)
1	2	3	4	5	6	7	8	9	10
101	उमरटी	241.27	339(51)	–(–5)	–(–5)	W,R	–(–5)	–(–5)	–(–5)
102	राजनगांव	361.45	527(71)	P(1)	–(–5)	W,R	–(–5)	–(–5)	–(–5)
103	देवली	703.10	1,117(153)	P(1)	–(5–10)	W,N	–(5–10)	–(5–10)	–(5–10)
104	बेलघाट	545.64	348(46)	–(5–10)	–(5–10)	W,N	–(5–10)	–(5–10)	–(5–10)
105	धामन्या	753.96	1,116(153)	P(1)	–(10+)	W,N	–(10+)	–(10+)	–(10+)
106	जामटी	432.93	639(89)	P(1)	–(10+)	W,N	–(10+)	–(10+)	–(10+)
107	खट्टी	162.82	394(52)	P(1)	–(5–10)	W,N	–(5–10)	–(5–10)	–(5–10)
108	गेरूघाटी	558.03	829(118)	P(1)	–(5–10)	W,N	–(5–10)	–(5–10)	–(5–10)
109	खोकरी	712.68	614(82)	P(1)	–(5–10)	W,N	–(5–10)	–(5–10)	BS
110	पांजरया	591.91	609(91)	P(1)	–(–5)	W,N	–(–5)	–(–5)	–(–5)
111	घवली	853.88	1,641(266)	P(1),M(1)	PHC(1),O(1)	W,R	PO	Wednesday	BS
112	काभोद	177.51	236(32)	–(–5)	–(–5)	W,R	–(–5)	–(–5)	–(–5)
113	पन्नाली	349.55	266(41)	P(1)	–(–5)	W,R	–(–5)	–(–5)	–(–5)
114	बिलवा	262.16	130(21)	–(–5)	–(–5)	W,N	–(–5)	–(–5)	–(–5)
115	टिघाली	650.08	811(110)	P(1)	–(–5)	W,R	–(–5)	–(–5)	–(–5)
116	कुसमी	986.54	537(72)	P(1)	–(–5)	W	–(–5)	–(–5)	–(–5)
117	झापड़ी पाड़ला	1,071.74	2,282(314)	P(1)	–(10+)	W	–(10+)	–(10+)	–(10+)
118	जामपाटी	909.35	491(80)	P(1)	–(5–10)	N	–(5–10)	–(5–10)	–(5–10)
119	जामन्या	733.29	756(102)	P(1)	–(10+)	W	–(10+)	–(10+)	–(10+)
120	पिपरखेड़ा	409.49	387(58)	P(1)	–(–5)	N	–(10+)	–(10+)	–(10+)

Amenities and Land use

Sendhwa Tahsil

ग्राम तक पहुंचने का मार्ग	निकटतम नगर एवं उसकी दूरी (कि.मी. में)	बिजली की सुविधा	मुख्य खाद्यान्न	भूमि उपयोग (अर्थात भूमि उपयोग की विभिन्न किस्मों के क्षेत्र हेक्टेयर में निकटतम दशमलव के दो स्थानों तक) Land use (i.e. area under different types of Land use in hectares rounded up to 2 decimal places)					टिप्पणी धार्मिक, ऐतिहासिक अथवा पुरातत्व महत्व के स्थलों सहित	ग्राम का नाम
				वन	साधनों से सिंचित	गैर सिंचित	खेती के लिये उपलब्ध बंजर (गोचर और बारागाहों सहित)	खेती के लिये अनुपलब्ध	Remarks including any place of religious, historical or archaeological interest	Name of Village
Approach to village	Nearest town and distance (in kms)	Power Supply	Staple food	Forest	Irrigated by source	Unirrigated	Culturable waste (including gauchar and groves)	Area not available for cultivation		
11	12	13	14	15	16	17	18	19	20	9
KR	Sendhwa (42)	..	Jowar, Maize	65.75	1.50W	146.59	2.17	25.26	..	Umarti
KR	Sendhwa (43)	..	Jowar, Maize	115.62	0.80W	187.98	22.41	34.64	..	Rajangaon
KR	Sendhwa (42)	..	Jowar, Maize	160.01	2.60W	509.20	20.15	11.14	..	Deoli
KR	Sendhwa (45)	..	Jowar, Maize	345.54	..	146.85	20.39	32.86	..	Belghat
KR	Sendhwa (50)	..	Jowar, Maize	..	1.11W	541.13	148.46	63.26	..	Dhamanya
KR	Sendhwa (55)	..	Jowar, Maize	76.35	..	304 80	19.03	32.75	..	Jamti
KR	Sendhwa (60)	..	Jowar, Maize	..	2.00W	149.45	0.85	10.52	..	Khatti
KR	Sendhwa (65)	..	Jowar, Maize	2.24	4.10W	470.40	52 08	29.21	..	Gerughati
KR	Sendhwa (54)	..	Jowar, Maize	78.99	4.00W	531.61	42.69	55.39	..	Khokari
KR	Sendhwa (56)	..	Jowar, Maize	44.39	1.00W	466.68	30.25	49.59	..	Panjariya
KR	Sendhwa (56)	..	Jowar, Maize	..	8.83W 1.00O	721.83	69.91	52.31	..	Dhawali
KR	Sendhwa (58)	..	Jowar, Maize	..	1.00W	168.21	1.13	7.17	..	Kamod
KR	Sendhwa (61)	..	Jowar, Maize	..	0.60W	313.20	17.01	18.74	..	Pannali
KR	Sendhwa (65)	..	Jowar, Maize	116.63	0.40W	137.42	1.32	6.39	..	Bilwa
KR	Sendhwa (3)	..	Jowar, Maize	343.50	4.64W	219.52	71.08	11.34	..	Tighali
KR	Sendhwa (3)	..	Jowar,	690.05	8.26W	..	..	288.23	..	Kusmi
KR	Sendhwa (12)	..	Jowar, Maize	76.86	73.58W	724.83	159.68	36.79	..	Jhapadi Padla
KR	Sendhwa (10)	..	Jowar, Maize	291.06	9.00W	138.35	454.68	16.26	..	Jampati
KR	Sendhwa (12)	..	Jowar, Maiz	101.17	13.65W	442.65	145.37	30.45	..	Jamanya
KR	Sendhwa (22)	..	Jowar, Maize	46.78	0.80W	299.22	48.76	13.93	..	Pipar Kheda

स्थानीय कोड नम्बर	ग्राम का नाम	ग्राम का कुल क्षेत्रफल (हेक्टेयर में)	कुल जनसंख्या एवं परिवारों की संख्या	उपलब्ध जन-सुविधाएं (यदि ग्राम में सुविधाएं उपलब्ध नहीं है तो कालम में (–) डैश लगाया गया है और उसके बाद ही कोष्ठक में ग्राम से जितनी दूरी पर सुविधाएं उपलब्ध है मोटे तौर पर वह दूरी इस प्रकार दर्ज की गई है –5 कि.मी.,5–10 कि.मी. या 10+कि.मी. Amenities available (if not available within the village, a dash (–) is shown in the column and next to it in brackets, the distance in broad ranges viz –5kms.5–10kms and 10+kms of the nearest place where the facility is available is given).						
Location code number	Name of Village	Total area of the village (in hectares)	Total population and number of households	शैक्षणिक Education	चिकित्सा Medical	पीने का पानी Drinking water (Potable)	डाक और तार Post and Telegragh	बाजार/हाट का दिन/के दिन यदि कोई हो Day or days of the markets hat, if any	संचार व्यवस्था (बस स्टाप रेलवे-स्टेशन, जल-मार्ग) Communications (Bus-stop, railway station, water way)
1	2	3	4	5	6	7	8	9	10
121	पिपल्या डेब	607.26	1,098(133)	P(1)	–(–5)	W,R	–(–5)	–(–5)	–(10+)
122	कमोदबाड़ा	480.75	813(109)	P(1)	–(5–10)	W,N	–(5–10)	–(5–10)	–(10+)
123	राजगढ़	424.03	615(90)	P(1)	–(5–10)	W	–(5–10)	–(5–10)	–(5–10)
124	धाबा	102.67	297(44)	–(5–10)	–(5–10)	W	–(5–10)	–(5–10)	–(5–10)
125	पांजरया	151.11	1,459(192)	P(1)	–(5–10)	W,N	–(5–10)	–(5–10)	–(5–10)
126	झिरी जामली	1,127.99	1,814(230)	P(1)	–(5–10)	W,R	–(5–10)	–(5–10)	–(5–10)
127	घनोरी	640.60	849(113)	P(1)	–(–5)	W	–(–5)	–(–5)	–(–5)
128	धावड़ी	471.64	837(128)	P(1)	–(10+)	W	–(5–10)	–(10+)	–(10+)
129	राखी खुर्द	557.98	1,368(210)	P(1)	–(10+)	W,HP	–(–5)	–(10+)	–(10+)
130	बायगोर	335.19	731(121)	P(1)	–(10+)	W,HP	–(5–10)	–(10+)	–(10+)
131	राखी बुजुर्ग	447.91	795(143)	P(1),M(1)	–(10+)	N	PO	–(10+)	–(10+)
132	बांद्रयाबड़	251.28	969(144)	P(1)	–(10+)	C	–(–5)	–(10+)	–(10+)
133	करणपुरा	588.28	1,550(223)	P(1)	–(5–10)	W	–(5–10)	–(5–10)	–(5–10)
134	मलगांव	806.60	1,372(185)	P(1)	–(5–10)	N	–(5–10)	–(5–10)	–(5–10)
135	भातकी	902.13	1,593(280)	P(2)	–(5–10)	W	–(5–10)	–(5–10)	–(5–10)
136	मलफा	566.17	1,697(272)	P(1)M(1)	–(5–10)	W	–(5–10)	–(5–10)	–(5–10)
137	टेमली	290.37	710(121)	P(1)	–(5–10)	W	–(5–10)	–(5–10)	–(5–10)
138	बेहड्या	473.20	955(160)	P(1)	–(–5)	W	–(–5)	–(–5)	–(–5)
139	बबूलताड़	129.16	65(13)	–(–5)	–(–5)	W	–(–5)	–(–5)	–(–5)
140	आमझिरी	470.73	811(122)	P(1	–(–5)	W	–(–5)	–((5)	–(–5)

Amenities and Land use

Sendhwa Tahsil

गाम तक पहुँचने का मार्ग	निकटतम नगर एवं उसकी दूरी (कि.मी. में)	बिजली की सुविधा	मुख्य खाद्यान्न	भूमि उपयोग (अर्थात् भूमि उपयोग की विभिन्न किस्मों के क्षेत्र हेक्टयर में निकटतम दशमलव के दो स्थानों तक) Land use (i.e. area under different types of Land use in hectares rounded up to 2 decimal places)					टिप्पणी धार्मिक, ऐतिहासिक अथवा पुरातत्व महत्व के स्थलों सहित	गाम का नाम
				वन	साधनों से सिंचित	गैर सिंचित	खेती के लिये उपलब्ध बन्जर (गोचर और बारागाहों सहित)	खेती के लिये अनुपलब्ध		
Approach to village	Nearest town and distance (in kms)	Power Supply	Staple food	Forest	Irrigated by source	Unirrigated	Culturable waste (including gauchar and groves)	Area not available for cultivation	Remarks including any place of religious, historical or archaeological interest	Name of Village
11	12	13	14	15	16	17	18	19	20	8
KR	Sendhwa (24)	..	Jowar, Maize	91.62	3 400	446.64	49.12	16.48	..	Pipalyadeb
KR	Sendhwa (26)	..	Jowar, Maize	0.06	8.00	462.05	10.64	..	..	Kamodwada
KR	Sendhwa (24)	..	Jowar, Maize	81.54	3.30	320.98	14.36	3.94	..	Rajgarh
KR	Sendhwa (30)	..	Jowar Maize	..	1.00	93.81	2.83	5.03	..	Dhaba
KR	Sendhwa (27)	..	Jowar, Maize	..	1.00	145.59	3.14	1.38	..	Panjarya
KR	Sendhwa (24)	..	Jowar, Maize	..	10.40	780.87	279.06	57.66	..	JhireeJamali
KR	Sendhwa (24)	..	Jowar, Maize	..	1.20	578.80	24.16	36.44	..	Dhanori
KR	Khetia (18)	..	Jowar, Maize	..	0.40W	445.51	20.99	4.74	..	Dhawadi
KR	Khetia (15)	EAg	Jowar, Maize	..	..	481.72	42.53	33.73	..	Rakhi Khurd
KR	Khetia (12)	..	Jowar, Maize	..	..	261.08	48.84	25.27	..	Baygore
KR	Khetia (13)	ED EAg	Jowar, Maize	..	8.50W	401.86	9.66	27.89	N(1)	Rakhi Bujurg
KR	Khetia (11)	..	Jowar, Maize	..	..	206.99	22.00	22.29	..	Bandryabad
KR	Khetia (9)	..	Jowar, Maize	..	8.35W	489.39	10.15	80.39	Temple	Karan Pura
KR	Khetia (10)	..	Jowar, Maize	..	16.68GC	651.11	2.22	136.59	Temple	Malgaon
KR	Khetia (5)	ED EAg	Jowar, Maize	..	79.55W	746.32	2.12	74.14	Temple T(2)	Bhatki
KR	Khetia (5)	ED EAg	Jowar, Maize	..	136.65W	381.92	1.59	47.01	Temple	Mulpha
KR	Khetia (6)	ED EAg	Jowar, Maize	..	47.50W	210.02	1.20	31.65	Temple	Temli
KR	Khetia (3)	ED EAg	Jowar, Maize	..	218.11W	226.26	7.11	21.72	..	Bohadya
KR	Khetia (2)	ED EAg	Jowar, Maiz	..	68.00W	53.95	1.06	6.15	..	Babultad
KR	Khetia (4)	..	Wheat, Rice	..	4.70W	354.83	3.82	107.38	..	Amjhiri

स्थानीय कोड नम्बर	ग्राम का नाम	ग्राम का कुल क्षेत्रफल (हेक्टेयर में)	कुल जनसंख्या एवं परिवारों की संख्या	उपलब्ध जन-सुविधाएं (यदि ग्राम में सुविधाएं उपलब्ध नहीं है तो कालम में (–) डैश लगाया गया है और उसके बाद ही कोष्ठक में ग्राम से जितनी दूरी पर सुविधाएं उपलब्ध है मोटे तौर पर वह दूरी इस प्रकार दर्ज की गई है –5 कि.मी., 5–10 कि.मी. या 10+कि.मी. Amenities available (if not available within the village, a dash (–) is shown in the column and next to it in brackets, the distance in broad ranges viz –5kms. 5–10kms and 10+kms of the nearest place where the facility is available is given).						
Location code number	Name of Village	Total area of the village (in hectares)	Total population and number of households	शैक्षणिक Education	चिकित्सा Medical	पीने का पानी Drinking water (Potable)	डाक और तार Post and Telegraph	बाजार/हाट का दिन/के दिन यदि कोई हो Day or days of the market hat, if any	संचार व्यवस्था (बस स्टाप रेलवे–स्टेशन, जल-मार्ग) Communications (Bus-stop, railway station, water way)
1	2	3	4	5	6	7	8	9	10
141	खोड़ा मोहली	184.18	412(68)	P(1)	–(5–10)	W	–(5–10)	–(5–10)	–(5–10)
142	मोर तलाय	841.11	1,700(292)	P(1)	D(1)	W	–(–5)	–(–5)	–(–5)
143	भड़गोन	553.72	1,498(226)	P(1)	–(–5)	W	–(–5)	–(–5)	–(–5)
144	निसरपुर	541.27	1,342(208)	P(1)	–(–5)	W	–(–5)	–(–5)	–(–5)
145	गौंगवाड़ा	312.96	1,078(157)	P(1)	–(–5)	W,R	–(–5)	–(–5)	–(–5)
146	जाडुर	1,246.77	1,770(244)	P(3)	PHC(1)	W,R	–(5–10)	–(5–10)	–(5–10)
147	मेलन	185.72	273(10)	–(–5)	–(–5)	R	–(–5)	–(–5)	BS
148	मेन्दराना	244.10	423(68)	P(1)	–(–5)	W,R	–(–5)	–(–5)	BS
149	टेमला	581.19	1,331(202)	P(1)	–(–5)	W	–(–5)	–(5–10)	–(5–10)
150	राजपुरा	397.00	924(136)	P(1)	–(5–10)	W,R	–(–5)	–(5–10)	–(5–10)
151	पन्नाली	415.18	728(107)	P(1)	–(5–10)	W	–(–5)	–(5–10)	–(5–10)
152	पिपरानी	273.16	609(80)	P(1)	–(5–10)	W	–(–5)	–(5–10)	–(5–10)
453	आमदा	471.81	1,416(222)	P(1),M(1)	–(–5)	W	–(–5)	–(–5)	–(–5)
154	जुनापानी	330.64	627(96)	P(1),M(1)	–(5–10)	W	–(5–10)	–(5–10)	–(5–10)
155	घरड़मांव	314.59	257(43)	–(–5)	–(–5)	W	–(–5)	–(–5)	–(–5)
156	खड़की	140.66	507(72)	P(1)	–(–5)	W,R	–(–5)	–(–5)	–(–5)
157	कानसुल	671.68	1,041(182)	P(1),M(1)	–(–5)	W,R	–(–5)	–(–5)	–(–5)
158	पानसेमल	613.58	6,594(1,160)	P(2),M(2) PUC(1)	H(1),MH(1). FPC(1)	W,HP	PO,TO Phone	Sunday	BS
159	बालझिरी	649.28	1,061(163)	P(2)	–(–5)	W,R	–(–5)	–(–5)	–(–5)
160	मतराला	615.40	1,071(179)	P(1)M(1)	–(–5)	W,N	–(–5)	–(–5)	–(–5)

Amenities and Land use

Sendhwa Tahsil

गाम तक पहुँचने का मार्ग	निकटतम नगर एवं उसकी दूरी (कि.मी में)	बिजली की सुविधा	मुख्य खाद्यान्न	भूमि उपयोग (अर्थात भूमि उपयोग की विभिन्न किस्मों के क्षेत्र हेक्टयर में निकटतम दशमलव के दो स्थानों तक) Land use (i.e. area under different types of Land use in hectares rounded up to 2 decimal places)					टिप्पणी धार्मिक, ऐतिहासिक अथवा पुरातत्व महत्व के स्थलों सहित	गाम का नाम
				वन	साधनों से सिंचित	बंद सिंचित	खेती के लिये उपलब्ध बन्जर (गोचर और बारागाहों सहित)	खेती के लिये अनुपलब्ध		
Approach to village	Nearest town and distance (in kms)	Power Supply	Staple food	Forest	Irrigated by source	Unirrigated	Culturable waste (including gauchar and groves)	Area not available for cultivation	Remarks including any place of religious, historical or archaeological interest	Name of Village
11	12	13	14	15	16	17	18	19	20	2
KR	Khetia (6)	..	Wheat, Rice	..	3.30W	178.29	..	2.59	..	Khoda Mohali
KR	Khetia (4)	ED, EAg	Wheat, Rice	..	190.20W	592.04	..	58.87	..	Mortalay
KR	Khetia (4)	ED, EAg	Wheat, Rice	..	233.59W	281.17	..	38.96	..	Bhadgon
KR	Khetia (2)	ED, EAg	Wheat, Rice	..	312.62W	181.09	..	47.56	..	Nisarpur
KR	Khetia (10)	EAg	Wheat, Jowar	..	10.38O 5.20W,6.98R	240.26	21.40	28.74	..	Gongwada
KR	Khetia (5)	EAg	Wheat, Jowar	..	47.3(W 21.77R,72.24O	1,043.25	..	62.15	..	Jahur
PR	Khetia (2)	EAg	Wheat, Jowar	..	52.20O 50.23R	54.20	7.19	21.90	..	Melan
PR	Khetia (8)	EAg, ED	Wheat, Jowar	..	92.30GC 22.52R	103.41	3.36	22.51	..	Mendrana
KR	Khetia (10)	EAg	Wheat, Jowar	..	132.74W	292.55	..	155.90	..	Temla
KR	Khetia (11)	..	Jowar, Maize	..	35.10W	330.65	..	31.25	..	Rajpura
KR	Khetia (11)	EAg	Jowar, Maize	..	41.80W	341.84	..	31.54	.	Pannali
KR	Khetia (14)	..	Jowar, Maize	..	17.10W	218.39	..	37.67	..	Piprani
KR	Khetia (11)	EAg, ED	Jowar, Maize	..	127.00W 15.40O	287.79	..	41.62	..	Amda
KR	Khetia (13)	EAg, ED	Wheat, Jowar	..	131.85W	167.62	..	31.17	..	Junapani
KR	Khetia (15)	EAg	Rice, Jowar	..	19 00W 84.83GC	176.01	2.52	32.23	..	Dharadgaon
PR	Khetia (14)	EAg, ED	Rice, Jowar	..	57.64W	69.78	4.31	8.93	..	Khadki
KR	Khetia (15)	EAg, ED	Wheat, Jowar	..	157.18W 75.20GC	391.65	19.65	28.00	..	Kansul
KR	Khetia (12)	ED	Wheat, Rice	..	147.80W 60.20GC	319.15	9.35	77.08	N(175),C(5) M(20),T(8)	Pansemal
KR	Khetia (10)	EA	Jowar, Maize	..	35.41W 53.22GC	462.30	44.50	53.85	T(1)	Baljhiri
KR	Khetia (14)	EAg, ED	Wheat, Rice	..	81.36W	473.24	30.46	30.34	..	Matrala

स्थानीय कोड नम्बर	ग्राम का नाम	ग्राम का कुल क्षेत्रफल (हेक्टेयर में)	कुल जनसंख्या एवं परिवारों की संख्या	उपलब्ध जन-सुविधाएं (यदि ग्राम में सुविधाएं उपलब्ध नहीं है तो कालम में (–) चैक लगाया गया है और उसके बाद ही कोष्ठक में ग्राम से जितना दूरी पर सुविधाएं उपलब्ध है मोटे तौर पर वह दूरी इस प्रकार दर्ज की गई है –5 कि.मी., 5–10 कि.मी. या 10+कि.मी. Amenities available (if not available within the village, a dash (–) is shown in the column and next to it in brackets, the distance in broad ranges viz –5kms, 5–10kms and 10+kms of the nearest place where the facility is available is given).						
				शैक्षणिक	चिकित्सा	पीने का पानी	डाक और तार	बाजार/हाट का दिन/ के दिन यदि कोई हो	संचार व्यवस्था (बस स्टाप रेलवे–स्टेशन, जल-मार्ग)
Location code number	Name of Village	Total area of the village (in hectares)	Total population and number of households	Education	Medical	Drinking water (Potable)	Post and Telegragh	Day or days of the markets hat, if any	Communications (Bus-stop, railway station, water way)
1	2	3	4	5	6	7	8	9	10
161	ओसवाड़ा	297.93	637(93)	P(1)	–(–5)	W,N	–(–5)	–(–5)	–(–5)
162	दोन्दवाड़ा	946.25	1,958(334)	P(1),M(1), O(1)	PHC(1)	W,R	PO	–(5–10)	BS
163	हरन्या	156.56	293(46)	P(1)	–(–5)	W,R	–(–5)	–(–5)	–(–5)
164	मालकातर	123.49	274(41)	–(–5)	–(–5)	W,R	–(–5)	–(–5)	–(–5)
165	मोयदा	614.49	1 922(302)	P(1),M(1)	–(5–10)	W	PO,Phone	Friday	BS
166	खडीखम	160.86	413(72)	P(1)	–(10+)	W,N	–(–5)	–(–5)	BS
167	बांगरा	414.34	1,089(156)	P(1)	–(10+)	W.N	–(–5)	–(–5)	–(–5)
168	चिचल्या	141.48	417(47)	P(1)	–(10+)	W,N	–(–5)	–(–5)	–(–5)
169	पाडल्या	215.55	347(44)	P(1)	–(10+)	W,R	–(–5)	–(–5)	–(–5)
170	जिहाल अम्बा	297.47	378(54)	P(1)	–(10+)	W,R	–(–5)	–(–5)	–(–5)
171	नांदयाबड	274.20	1,002(128)	P(1)	–(10+)	W	–(–5)	–(–5)	–(–5)
172	चिकल्दा	224.42	698(111)	P(1)	–(–5)	W,R	–(–5)	–(–5)	–(–5)
173	सकराली बुजुर्ग	429.82	750(115)	P(1)	–(10+)	W	–(–5)	–(5–10)	–(–5)
174	सकराली खुर्द	297.46	826(86)	P(1)	–(5–10)	W	–(–5)	–(–5)	–(–5)
175	पिपलोद	219.09	452(63)	P(1)	–(5–10)	N	–(–5)	–(–5)	–(–5)
176	बंधारा खुर्द	293.92	579(83)	P(1)	–(–5)	W,N	–(–5)	–(–5)	–(–5)
177	गौरी खेड़ा	244.61	630(94)	P(1)	–(–5)	R	–(–5)	–(5–10)	–(5–10)
178	बंधारा बुजुर्ग	175.27	425(63)	P(1)	D(1)	W,R	–(5–10)	–(5–10)	–(5–10)
179	जलगोन	606.96	2,098(341)	P(2),M(1)	D(1)	W	PO	–(–5)	–(–5)
180	रामपुरा	188.67	299(34)	–(–5)	–(–5)	W,R	–(–5)	–(5–10)	–(5–10)

Amenities and Land use **Sendhwa Tahsil**

गाम तक पहुँचने का मार्ग	निकटतम नगर एवं उसकी दूरी (कि.मी. में)	बिजली की सुविधा	मुख्य खाद्यान्न	भूमि उपयोग (अर्थात भूमि उपयोग की विभिन्न किस्मों के क्षेत्र हेक्टयर में निकटतम दशमलव के दो स्थानों तक। Land use (i.e. area under different types of Land use in hectares rounded up to 2 decimal places)					टिप्पणी धार्मिक, ऐतिहासिक अथवा पुरातत्व महत्व के स्थलों सहित	गाम का नाम
				वन	साधनों से सिंचित	गैर सिंचित	खेती के लिये उपलब्ध बन्जर (गोचर और बागबाहों सहित)	खेती के लिये अनुपलब्ध		
Approach to village	Nearest town and distance (in kms)	Power Supply	Staple food	Forest	Irrigated by source	Unirrigated	Culturable waste (including gauchar and groves)	Area not available for cultivation	Remarks including any place of religious, historical or archaeological interest	Name of Village
11	12	13	14	15	16	17	18	19	20	2
KR Khetia(13)	EAg, EA	Wheat, Rice	..	139.00W	119.89	15.78	23 26	..	Oswada	
PR Khetia(16)	EAg, EA	Wheat, Rice	..	265.13W	552.76	37.13	91.23	N(20), M(2)	Dondwada	
KR Khetia(18)	..	Rice, Jowar	..	9.86W	122.12	11.56	13.02	..	Harnya	
KR Khetia(19)	..	Rice, Jowar	..	5.40W	70.32	38.29	9.48	..	Malkatar	
PR Khetia(21)	EA	Wheat, Rice	..	77.43W 15.04O	471.05	12 50	38.47	N(2), M(1)	Moyda	
PR Khetia(23)	..	Rice, Maize	..	..	149.08	..	11.78	..	Khadikham	
KR Khetia(24)	EAg	Rice, Maize	..	7.70GC 11.23W	350.65	21.27	23.49	..	Wangara	
KR Khetia(22)	EAg	Rice, Maize	..	15.95W 1.30R	112.32	0.60	11.31	..	Chichlya	
KR Khetia(23)	EAg	Rice, Maiza	..	5.50R 11.19W	173.19	6.92	18.75	..	Padlya	
KR Khetia(25)	..	Rice, Maize	..	2.60W 2.02R	235.74	7.26	49.85	..	Nihal Amba	
KR Khetia(25)	..	Rice, Maize	..	14.92W 0.60R	239.52	2.08	17.08	..	Nandyabad	
KR Khetia(14)	EAg	Wheat, Jowar	..	27.15W 10 10O	187.17	..	..	..	Chiklda	
KR Khetia(15)	EAg	Wheat, Jowar	..	43.07W 12.10O	374.65	..	..	..	Sakarali Bujurg	
KR Khetia(16)	..	Wheat, Jowar	..	28.75W	268.71	..	.	..	Sakarali Khurd	
KR Khetia(17)	..	Jowar, Maize	..	4.57W	214.52	..	..	..	Piplod	
KR Khetia(17)	..	Wheat, Jowar	..	14.10W 3.03O	276.79	..	..	..	Bandhara Khurd	
KR Khetia(19)	..	Rice, Jowar	..	..	203.32	22·11	19.18	..	Gori Kheda	
KR Khetia(19)	..	Rice, Jowar	..	5.10W	128.78	14.73	26.66	.. Fort	Bandhara Bujurg	
KR Khetia(15)	EA	Wheat, Rice	..	261.48W 82.06GC	194.11	13.22	56.09	T(2),M(4) N(7)	Jalgon	
KR Khetia(17)	EAg	Wheat, Jowar	..	14.90W	146.06	18 56	9.10	..	Rampura	

स्थानीय कोड क्रमांक	ग्राम का नाम	ग्राम का कुल क्षेत्रफल (हेक्टेयर में)	कुल जनसंख्या एवं परिवारों की संख्या	उपलब्ध जन-सुविधाएं (यदि ग्राम में सुविधाएं उपलब्ध नहीं है तो कालम में (–) डैश लगाया गया है और उसके बाद ही कोष्ठक में ग्राम से जितना दूरी पर सुविधाएं उपलब्ध है मोटे तौर पर वह दूरी इस प्रकार दर्ज की गई है –5 कि.मी., 5–10 कि.मी. या 10+कि.मी. Amenities available (if not available within the village, a dash (–) is shown in the column and next to it in brackets, the distance in broad ranges via –5kms, 5–10kms and 10+kms of the nearest place where the facility is available is given).						
				शैक्षणिक	चिकित्सा	पीने का पानी	डाक और तार	बाजार/हाट का दिन/ के दिन यदि कोई हो	संचार व्यवस्था (बस स्टाप रेलवे-स्टेशन, जल-मार्ग)
Location code number	Name of Village	Total area of the village (in hectares)	Total population and number of households	Education	Medical	Drinking water (Potable)	Post and Telegragh	Day or days of the markets hat, if any	Communications (Bus-stop, railway station, water way)
1	2	3	4	5	6	7	8	9	10
181	जैतपुरा	266.44	648(92)	P(1)	–(–5)	W	–(–5)	–(5–10)	–(5–10)
182	दिवड्या	283.67	486(75)	P(1)	–(–5)	W,R	–(–5)	–(–5)	–(–5)
183	देवघर	304.36	476(71)	P(1)	–(5–10)	W.R	–(–5)	–(5–10)	–(5–10)
184	रायचुल	186.45	551(80)	P(1)	–(–5)	W,R	–(–5)	–(5–10)	–(5–10)
185	नवान्या	224.77	444(63)	P(1)	–(–5)	W,N	–(5–10)	–(5–10)	–(5–10)
186	चूनाभट्टी	187.06	358(50)	P(1)	–(5–10)	W,N	–(–5)	–(5–10)	–(5–10)
187	अलखड़	185.52	314(43)	P(1)	–(–5)	R,N	–(–5)	–(5–10)	–(5–10)
188	गेन्दरी	100.16	266(36)	–(–5)	–(–5)	R	–(5–10)	–(5–10)	–(5–10)
189	खट्टगा	172.52	430(64)	P(1)	–(–5)	W,N	–(5–10)	–(10+)	–(10+)
190	मनकुई	368.10	1,351(190)	P(1)	–(–5)	W,N	–(5–10)	–(10+)	–(10+)
191	सांपखड़की	126.00	259(34)	–(–5)	–(–5)	W,N	–(–5)	–(5–10)	–(5–10)
192	रायखेड़	210.28	822(99)	P(1)	–(5–10)	W,N	–(5–10)	–(10+)	–(10+)
193	गुमड़या बुजुर्ग	198.86	627(87)	P(1)	–(–5)	W,R,HP	–(–5)	–(–5)	–(–5)
194	गुमड़या खुर्द	198.66	341(45)	P(1)	–(–5)	W,R,HP	–(–5)	–(–5)	–(–5)
195	निवाली खुर्द	287.91	734(87)	P(1)	–(–5)	W,R,HP	–(–5)	–(–5)	–(–5)
196	निवाली बुजुर्ग	1,044.13	4,868(760)	P(1), M(1), PUC(1)	PHC(1), FPC(1)	W,R,HP	PO,Phone	Monday	BS
197	पिछोड़ी	318.96	312(35)	P(1)	–(–5)	W,R	–(–5)	–(–5)	–(–5)
198	सलून	219.76	768(106)	P(1)	–(–5)	W,R	–(–5)	–(–5)	–(–5)
199	तलाब	190.32	597(88)	P(1)	–(–5)	W,R	–(–5)	–(–5)	–(–5)
200	जामन्या	37.75	238(36)	P(1)	–(–5)	W,R	–(–5)	–(–5)	–(–5)

Amenities and Land use

Sendhwa Tahsil

ग्राम तक पहुँचने का मार्ग	निकटतम नगर एवं उसकी दूरी (कि.मी. में)	बिजली की सुविधा	मुख्य खाद्यान्न	भूमि उपयोग (अर्थात भूमि उपयोग की विभिन्न किस्मों के क्षेत्र हेक्टयर में निकटतम दशमलव के दो स्थानों तक) Land use (i.e. area under different types of Land use in hectares rounded up to 2 decimal places)					टिप्पणी धार्मिक, ऐतिहासिक अथवा पुरातत्व महत्व के स्थलों सहित	ग्राम का नाम
				वन	साधनों से सिंचित	गैर सिंचित	खेती के लिये उपलब्ध बन्जर (गोचर और बारागाहों सहित)	खेती के लिये अनुपलब्ध		
Approach to village	Nearest town and distance (in kms)	Power Supply	Staple food	Forest	Irrigated by source	Unirrigated	Culturable waste (including gauchar and groves)	Area not available for cultivation	Remarks Including any place of religious, historical or archaeological interest	Name of Village
11	12	13	14	15	16	17	18	19	20	2
KR	Khetia(17)	EAg	Wheat, Jowar	..	63.32W	166.18	22.77	14.17	..	Jaitpura
KR	Khetia(16)	EAg	Wheat, Jowar	..	86.66W 30.33GC	147.91	1.69	17.01	..	Diwadya
KR	Khetia(17)	EAg	Wheat, Maize	..	26.49W 11.04GC	239.07	7.81	19.95	..	Deodhar
KR	Khetia(19)	..	Jowar, Maize	..	6.10R 14.77W	136.98	13.07	15.53	..	Raichul
KR	Khetia(20)	..	Jowar, Maize	..	14.77W	193.44	..	16.56	..	Nanwanya
KR	Khetia(17)	..	Jowar, Maize	..	4.20R	169.87	9.65	3.34	..	Choona Bhatti
KR	Khetia(18)	..	Jowar, Maize	..	..	164.40	4.56	16.56	..	Alkhad
KR	Khatia(18)	..	Jowar, Maize	..	..	98.09	2.03	0.04	..	Gendari
KR	Khatia(18)	..	Jowar, Maize	..	10.20W	159.04	3.28	..	..	Ghattya
KR	Khetia(23)	..	Jowar, Maize	..	11.35W	342.98	..	13.77	..	Mankui
KR	Khetia(21)	..	Jowar, Maize	..	..	108.48	10.69	6.83	..	Sanpkhadki
KR	Khetia(24)	..	Jowar, Maize	..	9.24W	196.39	4.65	..	..	Raikhed
KR	Sendhwa (22)	..	Jowar, Maize	..	13.80W	157.10	23.12	4.84	..	Gumadya Bujurg
KR	Sendhwa (22)	..	Jowar, Maize	..	8.02W	163.71	21.93	5.00	..	Gumadya Khurd
KR	Sendhwa (22)	..	Jowar, Maize	..	..	272.28	10.60	5.03	..	Niwali Khurd
PR	Sendhwa (19)	EA	Jowar, Maize	..	75.30W	841.39	49.89	77.55	..	Niwali Bujurg
KR	Sendhwa (21)	..	Jowar, Maize	..	7.15W	204.95	63.40	43.46	..	Pichhodi
KR	Sendhwa (23)	..	Jowar, Maize	..	2.70W	194.50	9.19	13.37	..	Salun
PR	Sendhwa (22)	..	Jowar Maize	..	5.50W	135.36	16.40	33.06	..	Talab
KR	Sendhwa (22)	..	Jowar, Maize	..	7.21W	27.56	2.27	0.71	T(1)	Jamanya

स्थानीय कोड क्रमांक	ग्राम का नाम	ग्राम का कुल क्षेत्रफल (हेक्टेयर में)	कुल जनसंख्या एवं परिवारों की संख्या	उपलब्ध जन-सुविधाएं (यदि ग्राम में सुविधाएं उपलब्ध नहीं है तो कालम में (–) डैश लगाया गया है और उसके बाद ही कोष्ठक में ग्राम से जितनी दूरी पर सुविधाएं उपलब्ध है मोटे तौर पर वह दूरी इस प्रकार दर्ज की गई है –5 कि.मी. 5–10 कि.मी. या 10+कि.मी. Amenities available (if not available within the village, a dash (–) is shown in the column and next to it in brackets, the distance in broad ranges viz –5kms. 5–10kms and 10+kms of the nearest place where the facility is available is given).						
Location code number	Name of Village	Total area of the village (in hectares)	Total population and number of households	शैक्षणिक Education	चिकित्सा Medical	पीने का पानी Drinking water (Potable)	डाक और तार Post and Telegragh	बाजार/हाट का दिन/ के दिन यदि कोई हो Day or days of the markets hat, if any	संचार व्यवस्था (बस स्टाप रेलवे-स्टेशन, जल-मार्ग) Communications (Bus-stop, railway station, water way)
1	2	3	4	5	6	7	8	9	10
201	कुसम्या	245.90	473(67)	P(1)	–(–5)	W,N	–(–5)	–(–5)	–(–5)
202	पुरुष खेड़ा	598.05	580(64)	P(1)	–(–5)	W,N	–(–5)	–(–5)	–(–5)
203	खमपानी	142.65	246(27)	P(1)	–(–5)	W,N	–(–5)	–(–5)	–(–5)
204	डोंगल्यापानी	159.99	222(28)	P(1)	–(5–10)	W,N	–(5–10)	–(5–10)	–(5–10)
205	कानपुरी	307.14	559(89)	P(1)	–(5–10)	W,N	–(5–10)	–(5–10)	–(5–10)
206	झरीमाता	167.17	413(54)	P(1)	–(5–10)	W,N	–(5–10)	–(5–10)	–(5–10)
207	घोडल्यापानी	137.96	515(55)	P(1)	–(5–10)	W,N	–(5–10)	–(5–10)	–(5–10)
208	वरल्यापानी	312.62	499(55)	P(1)	–(–5)	W,N	–(–5)	–(–5)	–(–5)
209	फुलज्वारी	1,213.85	1,939(228)	P(1)	–(10+)	R,HP	–(–5)	–(10+)	–(–5)
210	बड़गांव	1,020.34	1,289(174)	P(1)	–(5–10)	R,HP	–(–5)	–(5–10)	–(5–10)
211	महुल्या	480.74	507(64)	P(1)	–(–5)	HP,R	–(–5)	–(–5)	–(–5)
212	सिदड़ी	616.12	1,606(183)	P(1)	–(5–10)	W,R,HP	–(5–10)	–(5–10)	–(5–10)
213	सुलगांव	431.56	1,014(141)	P(1)	–(5–10)	W,R,HP	–(5–10)	–(5–10)	–(5–10)
214	वझर	834.36	2,203(296)	P(1),M(1)	–(5–10)	W,R,HP	PO	–(5–10)	BS
215	मन्सूर	364.63	570(68)	P(1)	–(–5)	W,HP,R	–(–5)	–(–5)	–(–5)
216	झाकर	232.47	406(59)	P(1)	–(–5)	W,HP,R	–(–5)	–(–5)	–(–5)
217	राजमली	114.62	429(51)	P(1)	–(10+)	W,N	–(10+)	–(10+)	–(5–10)
218	उमरियापानी	82.81	459(65)	P(1)	–(5–10)	W,N	–(5–10)	–(5–10)	–(–5)
219	भंवरगढ़	70.88	594(89)	–(–5)	–(5–10)	W,N	–(5–10)	–(5–10)	–(5–10)
220	इनायकी	179.39	1,750(209)	–(5–10)	–(10+)	W,N	–(10+)	–(10+)	–(5–10)

Amenities and Land use

Sendhwa Tahsil

गाम तक पहुँचने का मार्ग	निकटतम नगर एवं उसकी दूरी (कि.मी. में)	बिजली की सुविधा	मुख्य खाद्यान्न	भूमि उपयोग (अर्थात भूमि उपयोग की विभिन्न किस्मों के क्षेत्र हेक्टेयर में निकटतम दशमलव के दो स्थानों तक) Land use (i.e. area under different types of Land use in hectares rounded up to 2 decimal places)					टिप्पणी धार्मिक, ऐतिहासिक अथवा पुरातत्व महत्व के स्थलों सहित	गाम का नाम
				वन	साधनों से सिंचित	गैर सिंचित	खेती के लिये उपलब्ध बन्जर (गोचर और वाराग्राहों सहित)	खेती के लिये अनुपलब्ध		
Approach to village	Nearest town and distance (in kms)	Power Supply	Staple food	Forest	Irrigated by source	Unirrigated	Culturable waste (including gauchar and groves)	Area not available for cultivation	Remarks including any place of religious, historical or archaeological interest	Name of Village
11	12	13	14	15	16	17	18	19	20	2
KR	Sendhwa (16)	EAg	Jowar, Maize	..	22.55W 0.60O	186.73	14.51	21.51	..	Kusmya
PR	Sendhwa (14)	..	Jowar, Maize	..	1.96W 4.72O	350.34	70.93	170.10	..	Purush Kheda
KR	Sendhwa (19)	..	Jowar, Maize	..	0.80W 0 20O	129.51	..	12.14	..	Khampani
KR	Sendhwa (18)	..	Jowar, Maize	..	2.21W 5.23O	110.14	12.01	30.40	..	Donglyapani
KR	Sendhwa (15)	EAg	Jowar, Maize	..	8.02W	241.95	24.13	33.04	..	Kanpuri
KR	Sendhwa (16)	..	Jowar, Maize	..	1 10W 6.37O	127.70	15.73	16.27	..	Jharimata
KR	Sendhwa (18)	..	Jowar, Maize	..	0.73W 0.70O	129.66	3.54	3.33	..	Ghodlyapani
KR	Sendhwa (11)	..	Jowar, Maize	..	2.69W 0.40O	277.15	..	32.38	...	Warlyapani
PR	Sendhwa (29)	..	Jowar, Maize	..	3.40W 3.20O	958.03	98.89	150.33	..	Fuljwari
KR	Sendhwa (26)	..	Jowar, Maize	..	2.80W 8.80O	679.14	78.35	251.25	..	Badgaon
KR	Sendhwa (23)	..	Jowar, Maize	..	2.70W 2.71O	307.23	26.57	141.53	..	Mahulya
KR	Sendhwa (27)	EAg	Jowar, Maize	..	32 97W	441.57	107.52	34.06	..	Sidadi
KR	Sendhwa (24)	..	Jowar, Maize	..	28.29W	320.59	37.66	45.02	..	Sulgaon
PR	Sendhwa (24)	..	Jowar, Maize	..	57.41W	620.96	103 22	52.77	..	Wajhar
KR	Sendhwa (23)	..	Jowar, Maize	..	24.53W	272.61	9.11	58.38	..	Mansur
KR	Sendhwa (22)	..	Jowar, Maize	..	8.53W	218.77	1.33	3.84	..	Jhakar
KR	Sendhwa (15)	..	Jowar, Maize	35.20	..	62.28	16.30	0.84	..	Rajmali
KR	Sendhwa (10)	..	Jowar, Maize	..	2.00W	80.06	0.75	..	..	Umariyapani
PR	Sendhwa (15)	..	Jowar, Maize	..	2.50W	61.58	0.38	6.42	Fort	Bhawargarh
KR	Sendhwa (30)	..	Jowar, Maize	3.93	2.00W 2.00O	111.15	32.65	23.66	..	Inayki

स्थानीय कोड नम्बर	ग्राम का नाम	ग्राम का कुल क्षेत्रफल (हेक्टेयर में)	कुल जनसंख्या एवं परिवारों की संख्या	उपलब्ध जन-सुविधाएं (यदि ग्राम में सुविधाएं उपलब्ध नहीं है तो कालम में (–) डैश लगाया गया है और उसके बाद ही कोष्ठक में ग्राम से जितनी दूरी पर सुविधाएं उपलब्ध है मोटे तौर पर वह दूरी इस प्रकार दर्ज की गई है –5 कि.मी.,5–10 कि.मी. या 10+कि.मी. Amenities available (if not available within the village, a dash (–) is shown in the column and next to it in brackets, the distance in broad ranges viz –5kms, 5–10kms and 10+kms of the nearest place where the facility is available is given).						
				शैक्षणिक	चिकित्सा	पीने का पानी	डाक और तार	बाजार/हाट का दिन, के दिन यदि कोई हो	संचार व्यवस्था (बस स्टाप रेलवे–स्टेशन, जल-मार्ग)
Location code number	Name of Village	Total area of the village (in hectares)	Total population and number of households	Education	Medical	Drinking water (Potable)	Post and Telegragh	Day or days of the markets hat, if any	Communications (Bus-stop, railway station, water way)
1	2	3	4	5	6	7	8	9	10
221	खुरमाबाद	1,042.77	1,709(225)	P(2)	–(5–10)	W,N	–(5–10)	–(5–10)	–(5–10)
222	बलखड़	837.34	1,002(123)	P(1)	–(5–10)	W,N	–(5–10)	–(5–10)	–(5–10)
223	धावड़ा	348.86	1,047(136)	P(1)	–(10+)	W,N	–(10+)	–(10+)	–(10+)
224	आमझिरी	617.24	1,441(204)	P(1)	–(10+)	W,N	–(10+)	–(10+)	–(10+)
225	केलपानी	181.16	1 293(164)	P(1)	–(5-10)	W,N	–(5–10)	–(5–10)	–(5–10)
226	सीरवेल	229.79	1,197(186)	P(1)	–(10+)	W,N	–(10+)	–(10+)	–(10+)
227	जुलवानिया	405.55	966(125)	P(1)	–(10+)	W,N	–(10+)	–(10+)	–(10+)
228	कामोद	668.66	1,935(270)	P(1)	–(10+)	W,N	–(10+)	–(10+)	–(10+)
229	भामपुरा	421.52	1,222(185)	P(1)	–(10+)	W,N	–(10+)	–(10+)	–(10+)
230	रामगढ़ी	124.25	896(111)	P(1)	–(5-10)	W,N	–(5–10)	–(5–10)	–(5–10)
231	खापर खेड़ा	268.61	989(125)	P(1)	–(10+)	W,N	–(10+)	–(10+)	–(10+)
232	मोहन पड़ावा	297.24	1,051(162)	P(1)	–(5–10)	W,N	–(5–10)	–(5–10)	BS
233	धावड़ा	348.81	518(81)	–(5–10)	–(5–10)	W,N	–(5–10)	–(5–10)	–(5–10)
234	खोकरअम्बा	237.70	400(45)	–(5–10)	–(5–10)	W,N	–(5–10)	–(5–10)	–(5–10)
235	भालाबर्डी	183.87	280(34)	–(5–10)	–(5–10)	N	–(5–10)	–(5–10)	–(5–10)
236	अंबावतार	225.25	524(74)	P(1)	–(5–10)	N	–(5–10)	–(5–10)	–(5–10)
237	नहालबंद	189.17	349(35)	P(1)	–(5–10)	N,W	–(5–10)	–(5–10)	–(5–10)
238	मोनखेड़ी	447.87	606(94)	P(1)	–(5–10)	N,W	–(5–10)	–(5–10)	–(5–10)
239	चिलारया	299.34	694(100)	P(1)	–(5–10)	N,W	–(5–10)	–(5–10)	(5–10)
240	चिरमिरिया	393.54	683(80)	P(1)	–(10+)	N	–(10+)	–(10+)	–(10+)

Amenities and Land use **Sendhwa Tahsil**

ग्राम तक पहुँचने का मार्ग	निकटतम नगर एवं उसकी दूरी (कि.मी. में)	बिजली की सुविधा	मुख्य खाद्यान्न	भूमि उपयोग (अर्थात भूमि उपयोग की विभिन्न किस्मों के क्षेत्र हेक्टेयर में निकटतम दशमलव के दो स्थानों तक) Land use (i.e. area under different types of Land use in hectares rounded up to 2 decimal places)					डिप्पणी धार्मिक, ऐतिहासिक अथवा पुरातत्व महत्व के स्थलों सहित	ग्राम का नाम
				वन	सिंचाई के साधनों से सिंचित	गैर सिंचित	खेती के लिये उपलब्ध बन्जर (गोचर और बागगाहों सहित)	खेती के लिये अनुपलब्ध		
Approach to village	Nearest town and distance (in kms)	Power Supply	Staple food	Forest	Irrigated by source	Unirrigated	Culturable waste (including gauchar and groves)	Area not available for cultivation	Remarks including any place of religious, historical or archaeological interest	Name of Village
11	12	13	14	15	16	17	18	19	20	2
KR	Sendhwa(40)	..	Jowar, Maize	788.08	1.80W	102.75	137.75	12.39	..	Khurmabad
KR	Sendhwa(50)	..	Jowar, Maize	678 04	3.70W	132.04	9.50	14.06	..	Balkhad
KR	Sendhwa(60)	..	Jowar, Maize	160.04	3.20W	147.78	21.28	16.56	..	Dhawada
KR	Sendhwa(65)	..	Jowar, Maize	436.00	9.45O	147.75	7.33	16.71	..	Amjhiri
KR	Sendhwa(45)	..	Jowar, Maize	..	5.91O 4.00W	86.22	72.60	12.43	..	Kelpani
KR	Sendhwa(50)	..	Jowar, Maize	..	1.81W	197.16	20.24	10.58	..	Seerwel
KR	Sendhwa(55)	.	Jowar, Maize	..	0.50W	251.35	103.10	50.60	..	Julwaniya
KR	Sendhwa(60)	..	Jowar, Maize	..	0.81W	512.33	119.15	36.37	..	Kamod
KR	Sendhwa(50)	..	Jowar, Maize	15.79	..	330 31	55.80	19.62	..	Bhampura
KR	Sendhwa(45)	..	Jowar, Maize	3.97	1.00O	110.00	4.87	4.41	..	Ramgarhi
KR	Sendhwa(50)	..	Jowar, Maize	..	1.00O 1.00W	170.33	27.89	8.39	..	Khapar Kheda
KR	Sendhwa(25)	..	Jowar, Maize	23.99	2.16	181.35	12.79	76.95	..	Mohan padawa
KR	Sendhwa(63)	..	Jowar, Maize	17.04	..	267.78	20.31	33.68	..	Dhawada
KR	Sendhwa(64)	..	Jowar, Maize	19.95	..	158.06	35.56	24.13	..	Khokar Amba
KR	Sendhwa(37)	..	Jowar, Maize	12.65	..	101.51	..	69.71	..	Bhala Bardi
KR	Sendhwa(45)	..	Jowar, Maize	28.29	2.87W	116.52	8.18	69.39	..	Ambawtar
KR	Sendhwa(65)	..	Jowar, Maize	28.05	0.59O	137.85	9.59	13.09	..	Nahalband
KR	Sendhwa(67)	..	Jowar, Maize	11.98	..	326.48	52.26	57.15	..	Son Khedi
KR	Sendhwa(35)	..	Jowar, Maize	20.80	0.51W	216.75	13.02	48.26	..	Chilaraya
KR	Sendhwa(74)	..	Jowar, Maize	..	..	277.46	17.88	98.20	..	Chirmiriya

स्थानीय कोड नम्बर	ग्राम का नाम	ग्राम का कुल क्षेत्रफल (हेक्टेयर में)	कुल जनसंख्या एवं परिवारों की संख्या	उपलब्ध जन-सुविधाएं (यदि ग्राम में सुविधाएं उपलब्ध नहीं है तो कालम में (–) डैश लगाया गया है और उसके बाद ही कोष्ठक में ग्राम से जितनी दूरी पर सुविधाएं उपलब्ध है मोटे तौर पर वह दूरी इस प्रकार दर्ज की गई है –5 कि.मी.,5–10 कि.मी. या 10+कि.मी. Amenities available(if not available within the village, a dash (–) is shown in the column and next to it in brackets, the distance in broad ranges viz –5kms. 5–10kms and 10+kmt of the nearest place where the facility is available is given).						
Location code number	Name of Village	Total area of the village (in hectares)	Total population and number of households	शैक्षणिक Education	चिकित्सा Medical	पीने का पानी Drinking water (Potable)	डाक और तार Post and Telegragh	बाजार/हाट का दिन/के दिन यदि कोई हो Day or days of the markets hat, if any	संचार व्यवस्था (बस स्टाप रेलवे–स्टेशन, जल-मार्ग) Communications(Bus-stop, railway station, water way)
1	2	3	4	5	6	7	8	9	10
241	मोहनपुरा	142.94	357(48)	–(10+)	–(10+)	N	–(10+)	–(10+)	–(10+)
242	भड़भड़ा(ब.ग्रा.)	550.00	407(59)	–(–5)	–(5–10)	W	–(–5)	–(–5)	–(–5)
243	बासन्यापानी(ब ग्रा.)	300 00	315(51)	P(1)	–(–5)	W,N	–(5–10)	–(5–10)	–(5–10)
244	काला अंबा(ब.ग्रा.)	380.00	277(34)	–(–5)	–(–5)	N	–(5–10)	–(5–10)	–(5–10)
245	शिवनी(ब.ग्रा.)	1,250.00	1,115(200)	P(1)	–(5–10)	N	–(5–10)	–(5–10)	–(5–10)
246	झरी नानी(ब.ग्रा.)	300.00	611(93)	P(1)	–(–5)	N	–(–5)	–(–5)	–(–5)
247	डोंगल्या(ब.ग्रा.)	180 00	193(22)	P(1)	–(–5)	N	–(–5)	–(–5)	–(–5)
248	खडकी(ब.ग्रा.)	750.00	645(69)	P(1)	–(–5)	N	–(5–10)	–(5–10)	–(5–10)
249	गावाली(ब.ग्रा.)	150.00	182(18)	P(1)	–(5–10)	W	–(5–10)	–(5–10)	–(5–10)
250	राजमली(ब.ग्रा.)	877.00	701(86)	P(1)	–(10+)	W	–(10+)	–(10+)	–(10+)
251	जाल्यापानी(ब.ग्रा.)	300.00	410(72)	–(–5)	–(5–10)	N	–(5–10)	–(5–10)	–(5–10)
252	उमरबेड़ा(ब.ग्रा.)	450.00	350(47)	–(–5)	–(5–10)	N	–(10+)	–(10+)	–(10+)
253	केवली(ब.ग्रा.)	450.00	348(41)	–(–5)	–(5–10)	N	–(10+)	–(10+)	–(10+)
254	मोहल्यापानी(ब.ग्रा.)	480.00	304(46)	–(–5)	–(5–10)	N	–(5–10)	–(5–10)	–(5–10)
255	घावड़ीमाल(ब.ग्रा.)	200.00	.	..	वीरान	..	..	..	..
256	तलाब(ब.ग्रा.)	240.00	229(32)	–(–5)	–(5–10)	N	–(5–10)	–(5–10)	–(5–10)
257	अलखड़(ब ग्रा.)	350.00	741(144)	–(–5)	–(5–10)	N	–(5–10)	–(5–10)	–(5–10)
258	कंजापानी(ब ग्रा.)	450.00	115(22)	–(–5)	–(5–10)	N	–(10+)	–(10+)	–(10+)
259	कुन्जरवाड़ा(ब.ग्रा.)	400.00	110(20)	–(–5)	–(–5)	N	–(5–10)	–(5–10)	–(5–10)
260	खमपानी(ब ग्रा.)	100.00	67(10)	–(–5)	–(–5)	N	–(–5)	–(–5)	–(–5)

Amenities and Land use

Sendhwa Tahsil

ग्राम तक पहुंचने का मार्ग	निकटतम नगर एवं उसकी दूरी (कि.मी. में)	बिजली की सुविधा	मुख्य खाद्यान्न	भूमि उपयोग (अर्थात भूमि उपयोग की विभिन्न किस्मों के क्षेत्र हेक्टयर में निकटतम दशमलव के दो स्थानों तक) Land use (i.e. area under different types of Land use in hectares rounded up to 2 decimal places)					टिप्पणी धार्मिक, ऐतिहासिक अथवा पुरातत्व महत्व के स्थलों सहित	ग्राम का नाम
				वन	साधनों से सिंचित	गैर सिंचित	खेती के लिये उपलब्ध बन्जर (गोचर और बागानों सहित)	खेती के लिये अनुपलब्ध		
Approach to village	Nearest town and distance (in kms)	Power Supply	Staple food	Forest	Irrigated by source	Unirrigated	Culturable waste (including gauchar and groves)	Area not available for cultivation	Remarks including any place of religious, historical or archaeological interest	Name of Village
11	12	13	14	15	16	17	18	19	20	2
KR	Sendhwa(75)	..	Jowar, Maize	2.55	2.22N	101.05	9.50	27.62	..	Mohanpura
KR	Sendhwa(33)	..	Jowar, Maize	400.00	..	..	..	150.00	..	Bhadbhada (F.V.)
KR	Khetia(20)	..	Jowar, Maize	200.00	..	..	..	100.00	..	Wasnyapani(F.V.)
KR	Khetia(16)	..	Jowar, Maize	300.00	..	..	..	80.00	..	Kala Amba(F.V.)
KR	Khetia(18)	..	Jowar, Maize	900.00	..	..	100.00	250.00	..	Shivni(F.V.)
KR	Sendhwa(23)	..	Jowar, Maize	250.00	..	..	..	50.00	..	Jhari Nani(F.V.)
KR	Khetia(33)	..	Jowar, Maize	120.00	..	..	..	60.00	..	Dongalya(F.V.)
KR	Sendhwa(26)	..	Jowar, Maize	600.00	..	..	..	150.00	..	Khadki(F.V.)
KR	Sendhwa(25)	..	Jowar, Maize	100.00	..	..	..	50.00	..	Gawali(F.V.)
KR	Sendhwa(30)	..	Jowar, Maize	800.00	..	..	..	77.00	..	Rajmali(F.V.)
KR	Khetia (8)	..	Jowar, Maize	250.00	..	25.00	..	25.00	..	Jalyapani(F.V.)
KR	Khetia(29)	..	Jowar, Maize	400.00	..	..	..	50.00	..	Umarbeda(F.V.)
KR	Khetia(22)	..	Jowar, Maize	400.00	..	..	..	50.00	..	Kewali(F.V.)
KR	Khetia(16)	..	Jowar, Maize	400.00	..	..	..	80.00	..	Mohalypani(F.V.)
..	..	..	..	..	..	Uninhabited	..	..	..	Dhawadi Mal(F.V.)
KR	Khetia(16)	..	Jowar, Maize	200.00	..	20.00	..	20.00	..	Talab(F.V.)
KR	Khetia(18)	..	Jowar, Maize	300.00	..	..	..	60.00	..	Alkhad(F.V.)
KR	Khetia(22)	..	Jowar, Maize	350.00	..	..	..	100.00	..	Kanjapani(F.V.)
KR	Khetia(19)	..	Jowar, Maize	300.00	..	..	..	100.00	..	Kunjarwada(F.V.)
KR	Sendhwa(22)	..	Jowar, Maize	60.00	..	..	..	40.00	..	Khampani(F.V.)

स्थानीय कोड नम्बर	ग्राम का नाम	ग्राम का कुल क्षेत्रफल (हेक्टेयर में)	कुल जनसंख्या एवं परिवारों की संख्या	उपलब्ध जन-सुविधाएं (यदि ग्राम में सुविधाएं उपलब्ध नहीं है तो कालम में (–) डैश लगाया गया है और उसके बाद ही कोष्ठक में ग्राम से जितनी दूरी पर सुविधाएं उपलब्ध है मोटे तौर पर वह दूरी इस प्रकार दर्ज की गई है –5 कि.मी., 5–10 कि.मी. या 10+कि.मी. Amenities available (if not available within the village, a dash (–) is shown in the column and next to it in brackets, the distance in broad ranges viz –5kms, 5–10kms and 10+kms of the nearest place where the facility is available is given).						
				शैक्षणिक	चिकित्सा	पीने का पानी	डाक और तार	बाजार/हाट का दिन/ के दिन यदि कोई हो	संचार व्यवस्था (बस स्टाप रेलवे–स्टेशन, जल-मार्ग)
Location code number	Name of Village	Total area of the village (in hectares)	Total population and number of households	Education	Medical	Drinking water (Potable)	Post and Telegragh	Day or days of the markets hat, if any	Communications (Bus-stop, railway station, water way)
1	2	3	4	5	6	7	8	9	10
241	मोहनपुरा	142.94	357(48)	–(10+)	–(10+)	N	–(10+)	–(10+)	–(10+)
242	भड़भड़ा(व.ग्रा.)	550.00	407(59)	–(–5)	–(5–10)	W	–(–5)	–(–5)	–(–5)
243	वासन्यापानी(व.ग्रा.)	300.00	315(51)	P(1)	–(–5)	W,N	–(5–10)	–(5–10)	–(5–10)
244	काला अंबा(व.ग्रा.)	380.00	277(34)	–(–5)	–(–5)	N	–(5–10)	–(5–10)	–(5–10)
245	शिवनी(व.ग्रा.)	1,250.00	1,115(200)	P(1)	–(5–10)	N	–(5–10)	–(5–10)	–(5–10)
246	झरी नानी(व.ग्रा.)	300.00	611(93)	P(1)	–(–5)	N	–(–5)	–(–5)	–(–5)
247	डोंगल्या(व.ग्रा.)	180.00	193(22)	P(1)	–(–5)	N	–(–5)	–(–5)	–(–5)
248	खड़की(व.ग्रा.)	750.00	645(69)	P(1)	–(–5)	N	–(5–10)	–(5–10)	–(5–10)
249	गावाली(व.ग्रा.)	150.00	182(18)	P(1)	–(5–10)	W	–(5–10)	–(5–10)	–(5–10)
250	राजमली(व.ग्रा.)	877.00	701(86)	P(1)	–(10+)	W	–(10+)	–(10+)	–(10+)
251	जाल्यापानी(व.ग्रा.)	300.00	410(72)	–(–5)	–(5–10)	N	–(5–10)	–(5–10)	–(5–10)
252	उमरबेड़ा(व.ग्रा.)	450.00	350(47)	–(–5)	–(5–10)	N	–(10+)	–(10+)	–(10+)
253	केवली(व.ग्रा.)	450.00	348(41)	–(–5)	–(5–10)	N	–(10+)	–(10+)	–(10+)
254	मोहल्यापानी(व.ग्रा.)	480.00	304(46)	–(–5)	–(5–10)	N	–(5–10)	–(5–10)	–(5–10)
255	धावड़ीमाल(व.ग्रा.)	200.00	.	..	वीरान	..	..	..	..
256	तलाव(व.ग्रा.)	240.00	229(32)	–(–5)	–(5–10)	N	–(5–10)	–(5–10)	–(5–10)
257	अलखड़(व.ग्रा.)	360.00	741(144)	–(–5)	–(5–10)	N	–(5–10)	–(5–10)	–(5–10)
258	कंजापानी(व.ग्रा.)	450.00	115(22)	–(–5)	–(5–10)	N	–(10+)	–(10+)	–(10+)
259	कुन्जरवाड़ा(व.ग्रा.)	400.00	110(20)	–(–5)	–(–5)	N	–(5–10)	–(5–10)	–(5–10)
260	खमपानी(व.ग्रा.)	100.00	67(10)	–(–5)	–(–5)	N	–(–5)	–(–5)	–(–5)

Amenities and Land use — Sendhwa Tahsil

ग्राम तक पहुंचने का मार्ग	निकटतम नगर एवं उसकी दूरी (कि.मी में)	बिजली की सुविधा	मुख्य खाद्यान्न	भूमि उपयोग (अर्थात भूमि उपयोग की विभिन्न किस्मों के क्षेत्र हेक्टयर में निकटतम दशमलव के दो स्थानों तक) Land use (i.e. area under different types of Land use in hectares rounded up to 2 decimal places)					टिप्पणी धार्मिक, ऐतिहासिक अथवा पुरातत्व महत्व के स्थलों सहित	ग्राम का नाम
				वन	साधनों से सिंचित	गैर सिंचित	खेती के लिये उपलब्ध बन्जर (गोचर और बागगाहों सहित)	खेती के लिये अनुपलब्ध		
Approach to village	Nearest town and distance (in kms)	Power Supply	Staple food	Forest	Irrigated by source	Unirrigated	Culturable waste (including gauchar and groves)	Area not available for cultivation	Remarks including any place of religious, historical or archaeological interest	Name of Village
11	12	13	14	15	16	17	18	19	20	2
KR	Sendhwa(75)	..	Jowar, Maize	2.55	2.22N	101.05	9.50	27.62	..	Mohanpura
KR	Sendhwa(33)	..	Jowar, Maize	400.00	..	..	..	150.00	..	Bhadbhada (F.V.)
KR	Khetia(20)	..	Jowar, Maize	200.00	..	..	..	100.00	..	Wasnyapani(F.V.)
KR	Khetia(16)	..	Jowar, Maize	300.00	..	..	..	80.00	..	Kala Amba(F.V.)
KR	Khetia(18)	..	Jowar, Maize	900.00	..	..	100.00	250.00	..	Shivni(F.V.)
KR	Sendhwa(23)	..	Jowar, Maize	250.00	..	..	..	50.00	..	Jhari Nani(F.V.)
KR	Khetia(33)	..	Jowar, Maize	120.00	..	..	..	60.00	..	Dongalya(F.V.)
KR	Sendhwa(26)	..	Jowar, Maize	600.00	..	..	..	150.00	..	Khadki(F.V.)
KR	Sendhwa(25)	..	Jowar, Maize	100.00	..	..	..	50.00	..	Gawali(F.V.)
KR	Sendhwa(30)	..	Jowar, Maize	800.00	..	..	..	77.00	..	Rajmali(F.V.)
KR	Khetia (8)	..	Jowar, Maize	250.00	..	25.00	..	25.00	..	Jalyapani(F.V.)
KR	Khetia(29)	..	Jowar, Maize	400.00	..	..	..	50.00	..	Umarbeda(F.V.)
KR	Khetia(22)	..	Jowar, Maize	400.00	..	..	..	50.00	..	Kewali(F.V.)
KR	Khetia(16)	..	Jowar, Maize	400.00	.	..	..	80.00	..	Mohalypani(F.V.)
..	..	..	..	..	..	Uninhabited	..	..	..	Dhawadi Mal(F.V.)
KR	Khetia(16)	..	Jowar, Maize	200.00	..	20.00	..	20.00	..	Talab(F.V.)
KR	Khetia(18)	..	Jowar, Maize	300.00	..	..	..	60.00	..	Alkhad(F.V.)
KR	Khetia(22)	..	Jowar, Maize	350.00	..	..	..	100.00	..	Kanjapani(F.V.)
KR	Khetia(19)	..	Jowar, Maize	300.00	..	..	..	100.00	..	Kunjarwada(F.V.)
KR	Sendhwa(22)	..	Jowar, Maize	60.00	..	..	..	40.00	..	Khampani(F.V.)

स्थानीय कोड नम्बर	ग्राम का नाम	ग्राम का कुल क्षेत्रफल (हेक्टेयर में)	कुल जनसंख्या एवं परिवारों की संख्या	उपलब्ध जन-सुविधाएं (यदि ग्राम में सुविधाएं उपलब्ध नहीं है तो कालम में (–) डैश लगाया गया है और उसके बाद ही कोष्ठक में ग्राम से जितना दूरी पर सुविधाएं उपलब्ध है मोटे तौर पर वह दूरी इस प्रकार दर्ज की गई है –5 कि.मी.,5–10 कि.मी. या 10+कि.मी. Amenities available (if not available within the village, a dash (–) is shown in the column and next to it in brackets, the distance in broad ranges viz –5kms.,5–10kms and 10+kms of the nearest place where the facility is available is given).						
Location code number	Name of Village	Total area of the village (in hectares)	Total population and number of households	शैक्षणिक Education	चिकित्सा Medical	पीने का पानी Drinking water (Potable)	डाक और तार Post and Telegragh	बाजार/हाट का दिन/के दिन यदि कोई हो Day or days of the markets hat, if any	संचार व्यवस्था (बस स्टाप रेलवे–स्टेशन, जल-मार्ग) Communications (Bus-stop railway station water way)
1	2	3	4	5	6	7	8	9	10
261	कानपुरी (व.ग्रा.)	115.00	14(3)	P(1)	–(–5)	W	–(–5)	–(–5)	–(–5)
262	जामन्या(व.ग्रा.)	550.00	704(86)	P(1)	–(5–10)	W	–(5–10)	–(5–10)	–(5–10)
263	सालून(व.ग्रा.)	640.00	6(1)	P(1)	–(5–10)	W	–(5–10)	–(5–10)	–(5–10)
264	गुमडिया (व.ग्रा.)	100.00	279(48)	P(1)	–(–5)	N	–(–5)	–(–5)	–(–5)
265	धोड़ल्या(व.ग्रा.)	850.00	518(56)	P(1)	–(5–10)	N	–(5–10)	–(5–10)	–(5–10)
266	झरीमाता(व.ग्रा.)	330.00	97(17)	P(1)	–(10+)	N	–(10+)	–(10+)	–(10+)
267	चारलीपीठा(व.ग्रा.)	115.00	92(12)	P(1)	–(5–10)	N	–(–5)	–(–5)	–(–5)
268	तिल्लीखेत(व.ग्रा.)	300.00	284(47)	–(5–10)	–(10+)	N	–(10+)	–(10+)	–(10+)
269	मोगरापानी(व.ग्रा.)	145.00	282(47)	–(10+)	–(10+)	N	–(10+)	–(10+)	–(10+)
270	अंबापड़ावा(व.ग्रा.)	128.00	159(28)	–(5–10)	–(10+)	N	–(10+)	–(10+)	–(10+)
271	जुड़मुड़ा(व.ग्रा.)	64.00	487(60)	P(1)	–(10+)	W,N	–(10+)	–(10+)	–(10+)
272	मड़सिंगा(व.ग्रा.)	116.00	506(72)	P(1)	–(10+)	W,N	–(10+)	–(10+)	–(10+)
273	नांदयावड़(व.ग्रा.)	72.00	524(83)	P(1)	–(10+)	W,N	–(10+)	–(10+)	–(10+)
274	टाकरापानी(व.ग्रा.)	42.20	471(71)	–(10+)	–(10+)	N	–(10+)	–(10+)	–(10+)
275	रोझानी माल(व.ग्रा.)	342.40	1,026(151)	–(10+)	–(10+)	W,N	–(10+)	–(10+)	–(10+)
276	डोकल्यापानी(व.ग्रा.)	53.60	555(86)	–(10+)	–(10+)	N	–(10+)	–(10+)	–(10+)
277	उमरदापानी(व.ग्रा.)	223.20	520(78)	–(10+)	–(10+)	R	–(10+)	–(10+)	–(10+)
278	बोडारी माल(व.ग्रा.)	45.40	228(32)	–(5–10)	–(5–10)	N	–(5–10)	–(5–10)	–(5–10)
279	कालीकुंडी(व.ग्रा.)	58.80	585(77)	–(5–10)	–(5–10)	R	–(5–10)	–(5–10)	–(5–10)
280	अजगरिया(व.ग्रा.)	41.00	881(141)	–(10+)	–(10+)	N	–(10+)	–(10+)	–(10+)

Amenities and Land use

Sendhwa Tahsil

गाम तक पहुँचने का मार्ग	निकटतम नगर एवं उसकी दूरी (कि.मी में)	बिजली की सुविधा	मुख्य खाद्यान्न	भूमि उपयोग (अर्थात भूमि उपयोग की विभिन्न किस्मों के क्षेत्र हेक्टयर में निकटतम दशमलव के दो स्थानों तक) Land use (i.e. area under different types of Land use in hectares rounded up to 2 decimal places)					टिप्पणी धार्मिक, ऐतिहासिक अथवा पुरातत्व महत्व के स्थलों सहित	गाम का नाम
				वन	साधनों से सिंचित	गैर सिंचित	खेती के लिये उपलब्ध बन्जर (गोचर और बागाहों सहित)	खेती के लिये अनुपलब्ध		
Approach to village	Nearest town and distance (in kms)	Power Supply	Staple food	Forest	Irrigated by source	Unirrigated	Culturable waste (including gauchar and groves)	Area not available for cultivation	Remarks including any place of religious, historical or archaeological interest	Name of Village
11	12	13	14	15	16	17	18	19	20	2
KR	Sendhwa (23)	..	Jowar, Maize	70.00	..	..	..	45.00	..	Kanpuri (F.V.)
KR	Sendhwa (24)	..	Jowar, Maize	500.00	..	..	..	50.00	..	Jamanya (F.V.)
KR	Sendhwa (25)	.	Jowar, Maize	600.00	..	..	..	40.00	..	Salan (F.V.)
KR	Sendhwa (21)	..	Jowar, Maize	40.00	..	..	..	60.00	..	Gumdiya (F.V.)
KR	Sendhwa (26)	..	Jowar, Maize	800.00	..	..	..	50.00	..	Ghodlya (F.V.)
KR	Sendhwa (31)	..	Jowar, Maize	300.00	..	..	..	30.00	..	Jharimata (F.V.)
KR	Sendhwa (23)	..	Jowar, Maize	25.00	..	20.00	60.00	10.00	..	Charli Pitha (F.V.)
KR	Khetia (25)	.	Jowar, Maize	50.00	..	25.00	210.00	15 00	..	Tilli Khet (F.V.)
KR	Khetia (25)	..	Jowar, Maize	45.00	..	20.00	65.00	15.00	..	Mogarapani (F.V.)
KR	Khetia (18)	..	Jowar, Maize	28.00	..	20.00	60.00	20.00	..	Amba Padawa (F V.)
KR	Sendhwa (15)	..	Jowar, Maize	44.00	..	20.00	..	..	..	Judmuda (F.V.)
KR	Sendhwa (18)	..	Jowar, Maize	94.00	..	22.00	..	..	..	Madsinga (F V.)
KR	Sendhwa (15)	..	Jowar, Maize	59.00	..	13.00	..	..	..	Nandyabad (F.V.)
KR	Sendhwa (57)	..	Jowar, Maize	92.20	..	..	..	..	..	Takyapani (F.V.)
KR	Sendhwa (52)	..	Jowar, Maize	340.00	..	..	..	2.40	..	Rojhanimal (F V.)
KR	Sendhwa (48)	..	Jowar, Maize	50.60	..	..	..	3.00	..	Doklyapani (F.V.)
KR	Sendhwa (50)	..	Jowar, Maize	220.00	..	..	..	3.20	..	Umaryapani (F.V.)
KR	Sendhwa (64)	..	Jowar, Maize	43.40	..	..	..	2.00	..	Bodari mal (F.V.)
KR	Sendhwa (60)	..	Jowar, Maize	55.30	..	..	..	3.50	..	KaliKundi (F.V.)
KR	Sendhwa (52)	..	Jowar, Maize	38.00	..	..	..	3.00	..	Ajgariya (F.V.)

स्थानीय कोड नम्बर	ग्राम का नाम	ग्राम का कुल क्षेत्रफल (हेक्टेयर में)	कुल जनसंख्या एवं परिवारों की संख्या	उपलब्ध जन-सुविधाएं (यदि ग्राम में सुविधाएं उपलब्ध नहीं है तो कालम में (–) डेश लगाया गया है और उसके बाद ही कोष्ठक में ग्राम से जितना दूरी पर सुविधाएं उपलब्ध है मोटे तौर पर वह दूरा इस प्रकार दर्शा की गई है –5 कि.मी.,5–10 कि.मी. या 10+कि.मी. Amenities available (if not available within the village, a dash (–) is shown in the column and next to it in brackets, the distance in broad ranges viz –5kms. 5–10kms and 10+kmt of the nearest place where the facility is available is given).					
				शैक्षणिक	चिकित्सा	पीने का पानी	डाक और तार	बाजार/हाट का दिन/ के दिन यदि कोई हो	संचार व्यवस्था (बस स्टाप रेलवे–स्टेशन, जल-मार्ग)
Location code number	Name of Village	Total area of the village (in hectares)	Total population and number of households	Education	Medical	Drinking water (Potable)	Post and Telegragh	Day or days of the markets hat, if any	Communications (Bus-stop, railway station, water way)
1	2	3	4	5	6	7	8	9	10
281	मटियामेल (व.ग्रा.)	116.00	485(70)	–(5–10)	–(5–10)	R	–(10+)	–(10+)	–(10+)
182	अड़नदी (व.ग्रा.)	156.81	291(41)	–(10+)	–(10+)	R	–(10+)	–(10+)	–(10+)
283	खपाड़ा (व.ग्रा.)	64.60	325(49)	–(10+)	–(10+)	W,N	–(10+)	–(10+)	–(10+)
284	झाँगरा (व.ग्रा)	168.70	224(33)	–(10+)	–(10+)	N	–(10+)	–(10+)	–(10+)
285	झापड़ीमली (व.ग्रा.)	21.60	1,278(178)	–(10+)	–(10+)	N	–(10+)	–(10+)	–(10+)
286	जूनापानी (व.ग्रा.)	100.80	560(81)	–(5–10)	–(5–10)	N	–(5–10)	–(5–10)	–(5–10)
287	सेंधवा रेवेन्यू एरिया	932.81	259(56)	–(–5)	–(–5)	W	–(–5)	–(–5)	BS
288	खेतिया रे ए.	1,553.19	349(69)	–(–5)	–(–5)	W	–(–5)	–(–5)	BS
	योग	152,249.15	245,958 (35,133)	P(237) M(27) PUC (3) C(1) O(1)	D (3) H (2) CWC(1) MCW(1) MH (1) PHC(8) FPC(2) SMP(2) O(5)				

Amenities and Land use

Sendhwa Tahsil

ग्राम तक पहुँचने का मार्ग	निकटतम नगर एवं उसकी दूरी (कि.मी. में)	बिजली की सुविधा	मुख्य खाद्यान्न	भूमि उपयोग (अर्थात भूमि उपयोग की विभिन्न किस्मों के क्षेत्र हेक्टयर में निकटतम दशमलव के दो स्थानों तक) Land use (i.e. area under different types of Land use in hectares rounded up to 2 decimal places)					टिप्पणी धार्मिक, ऐतिहासिक अथवा पुरातत्व महत्व के स्थलों सहित	ग्राम का नाम
				वन	साधनों से सिंचित	गैर सिंचित	खेती के लिये उपलब्ध बन्जर (गोचर और बारागाहों सहित)	खेती के लिये अनुपलब्ध		
Approach to village	Nearest town and distance (in kms)	Power Supply	Staple food	Forest	Irrigated by source	Unirrigated	Culturable waste (including gauchar and groves)	Area not available for cultivation	Remarks including any place of religious, historical or archaeological interest	Name of Village
11	12	13	14	15	16	17	18	19	20	2
KR	Sendhwa(72)	..	Jowar, Maize	112.00	..	..	..	4.00	..	Matiya Mel(F.V.)
KR	Sendhwa(72)	..	Jowar, Maize	153.48	..	..	..	3.33	..	Adnadi (F.V.)
KR	Sendhwa(45)	..	Jowar, Maize	61.00	..	..	..	3.60	..	Khapada(F.V.)
KR	Sendhwa(40)	..	Jowar, Maize	165.00	..	..	..	3.70	..	Jhagra(F.V.)
KR	Sendhwa(37)	..	Jowar, Maize	19.00	..	..	..	2.60	..	Jhapadimali(F.V.)
KR	Sendhwa(67)	..	Jowar, Maize	95.00	..	..	..	5.80	..	Junapani (F.V.)
PR	Sendhwa (1)	EA	Jowar, Maize	..	100.64W 10.53O,5.93R	650 94	9.32	155.45	..	Sendhwa (R.A)
PR	Khetia (1)	EA	Jowar, Maize	..	..	783.41	22.30	747.48	..	Khetia (R.A)
					6638.07		9,087.83		N(292)	
				29,689.79		88,512.33		16,121.13	M(39)	
									C(11)	
									T(27)	

स्थानीय कोड नम्बर	ग्राम का नाम	ग्राम का कुल क्षेत्रफल (हेक्टेयर में)	कुल जनसंख्या एवं परिवारों की संख्या	उपलब्ध जन-सुविधाएं (यदि ग्राम में सुविधाएं उपलब्ध नहीं है तो कालम में (–) डैश लगाया गया है और उसके बाद ही कोष्ठक में ग्राम से जितनी दूरी पर सुविधाएं उपलब्ध है मोटे तौर पर वह दूरी इस प्रकार दर्ज की गई है –5 कि.मी.,5–10 कि.मी. या 10+कि.मी. Amenities available(if not available within the village, a dash (–) is shown in the column and next to it in brackets, the distance in broad ranges viz –5kms.,5–10kms and 10+kms of the nearest place where the facility is available is given).						
				शैक्षणिक	चिकित्सा	पीने का पानी	डाक और तार	बाजार/हाट का दिन/ के दिन यदि कोई हो	संचार व्यवस्था (बस स्टाप रेलवे–स्टेशन, जल-मार्ग)
Location code number	Name of Village	Total area of the village (in hectares)	Total population and number of households	Education	Medical	Drinking water (Potable)	Post and Telegragh	Day or days of the markets hat, if any	Communications(Bus-stop, railway station, water way)
1	2	3	4	5	6	7	8	9	10
1	बेढ़ा	787.85	859(109)	P(1)	–(5–10)	W	–(5–10)	–(5–10)	–(5–10)
2	खोल गांव	763.72	675(97)	P(1)	–(–5)	W	–(–5)	–(–5)	–(–5)
3	सेगांव	1,729 77	4,000(699)	P(3),M(2), PUC(1)	O(1),D(1), FPC(1),PHC(1)	W,HP,R	PTO, Phone	Friday	BS
4	रसगांव	1,051.41	1,437(221)	P(1),M(1)	–(5–10)	W,R	PO	–(5–10)	–(5–10)
5	गाटला खेड़ी	640 49	947(137)	P(1)	–(–5)	W,HP	–(–5)	–(–5)	–(–5)
6	दमनावल	1,504.84	2,312(334)	P(1),M(1)	–(5–10)	W	PO	–(5–10)	–(5–10)
7	लोनारा (डेहरी)	405.15	3,258(586)	P(1),M(1), PUC(1)	D(1)	W	PO	Tuesday	BS
8	भमोरी बुजुर्ग	930 16	208(30)	–(–5)	–(–5)	W,HP	–(–5)	–(–5)	BS
9	डेहरी	1,220 09	501(86)	P(1)	–(–5)	R,HP	–(–5)	–(–5)	BS
10	घेगांव	1,605.33	1,925(352)	P(1),M(1)	D(1)	W	PO	Tuesday	BS
11	पाल्यादड	692 04	486(65)	P(1)	–(–5)	W,HP	–(–5)	–(–5)	BS
12	बन्जारी	405.06	7(1)	–(–5)	–(5–10)	W	–(–5)	–(–5)	–(–5)
13	बघरा	542.98	1,099(174)	P(1),M(1)	–(–5)	W	–(–5)	–(–5)	BS
14	दर्संगा	505.33	384(61)	P(1)	–(–5)	R	–(–5)	–(–5)	BS
15	डोंगरगांव	689.16	1,756(310)	P(1),M(1)	–(–5)	W	–(–5)	–(–5)	BS
16	घुघरी	388.32	121(21)	–(–5)	–(–5)	R	–(–5)	–(–5)	–(–5)
17	साई खेड़ा	760.28	482(69)	P(1)	–(–5)	HP,R	–(–5)	–(–5)	–(–5)
18	बरखेड़ा	282.04	..	..	बीरान	..	..	..	..
19	लातीकपुरा	135.45	31(6)	–(–5)	–(–5)	R	–(–5)	–(–5)	–(–5)
20	मोठापुरा	529 26	574(106)	P(1)	–(–5)	HP,W	–(–5)	–(–5)	–(–5)

Amenities and Land use — Khargaon Tahsil

ग्राम तक पहुँचने का मार्ग	निकटतम नगर एवं उसकी दूरी (कि.मी. में)	बिजली की सुविधा	मुख्य खाद्यान्न	भूमि उपयोग (अर्थात भूमि उपयोग की विभिन्न किस्मों के क्षेत्र हेक्टयर में निकटतम दशमलव के दो स्थानों तक) Land use (i.e. area under different types of Land use in hectares rounded up to 2 decimal places)					टिप्पणी धार्मिक, ऐतिहासिक अथवा पुरातत्व महत्व के स्थलों सहित	ग्राम का नाम
				वन	साधनों से सिंचित	गैर सिंचित	खेती के लिये उपलब्ध बंजर (गोचर और बागबगीचों सहित)	खेती के लिये अनुपलब्ध		
Approach to village	Nearest town and distance (in kms)	Power Supply	Staple food	Forest	Irrigated by source	Unirrigated	Culturable waste (including gauchar and groves)	Area not available for cultivation	Remarks including any place of religious, historical or archaeological interest	Name of Village
11	12	13	14	15	16	17	18	19	20	2
KR	Khargone(37)	..	Jowar, Wheat	..	27.54W, 3.00O	508.61	54.14	194.56	..	Badha
KR	Khargone(37)	..	Jowar, Wheat	125.51	58.72W, 4.00O	460.60	39.28	75.61	..	Kholgaon
PR	Khargone(33)	EA	Jowar, Wheat	82.53	88.82W, 63.00R	1,074.23	133.41	287.78	N(5),M(4), C(1)	Segaon
KR	Khargone(33)	EA	Jowar, Wheat	..	73.58W, 2.08R	584.89	176.24	214.62	M(1),N(2)	Rasgaon
KR	Khargone(33)	EAg	Jowar, Wheat	..	43.81W	492.00	11.84	92.84	..	Gatla Khedi
KR	Khargone(35)	EA	Jowar, Wheat	..	128.36W, 53.19R	852.54	276.71	194.04	M(2),N(2)	Dasnawal
KR	Khargone(55)	EA	Jowar, Wheat	..	145.00W, 0.52O	183.51	25.65	50.47	N(20), M(3)	Lonara Dehari
KR	Khargone(40)	EAg	Jowar, Wheat	.	104.02W, 14.84R	543.93	90.48	174.89	..	Bhamori Bujurg
KR	Khargone(35)	..	Jowar, Wheat	123.76	37.60W, 58.68TK	651.20	118.62	230.23	..	Dehari
KR	Khargone(45)	EA	Jowar, Wheat	143.94	126.12W	1,101.85	41.58	191.84	N(3),M(1)	Ghegaon
KR	Khargone(49)	..	Jowar, Wheat	133.11	36.99W	369.02	15.56	137.36	..	Panyadad
KR	Khargone(49)	EAg	Jowar, Wheat	20.47	30.93W	290.63	3.14	59.89	..	Banjari
KR	Khargone(55)	EAg	Jowar, Wheat	..	20.00W, 6.72O	345.67	50.84	119.75	..	Baghwa
KR	Khargone(51)	EAg	Jowar, Wheat	..	10.98W, 13.27R	360.66	20.41	100.01	M(2)	Dasanga
KR	Khargone(50)	EAg	Jowar, Wheat	..	20.23W, 41.14R	440.57	46.13	141.09	N(2),M(3)	Dongargaon
KR	Khargone(23)	EAg	Jowar, Wheat	..	12.30W, 13.96R	287.58	27.46	47.02	..	Ghughari
KR	Khargone(25)	EAg	Jowar, Wheat	..	18.32W, 21.69R	519.05	70.41	130.81	..	Saikheda
..	..	..	..	..	Uninhabited	..	..	..	..	Barkheda
KR	Khargone(21)	EAg	Jowar, Maize	..	7.02W, 1.91R	91.64	11.76	23.12	..	Latifpura
KR	Khargone(25)	ED, EAg	Jowar, Maize	..	33.70W, 4.51R	392.40	39.69	58.96	T(1),M(2)	Mothapura

स्थानीय कोड नम्बर Location code number	ग्राम का नाम Name of Village	ग्राम का कुल क्षेत्रफल (हेक्टेयर में) Total area of the village (in hectares)	कुल जनसंख्या एवं परिवारों की संख्या Total population and number of households	उपलब्ध जन-सुविधाएं (यदि ग्राम में सुविधाएं उपलब्ध नहीं है तो कालम में (–) डैश लगाया गया है और उसके बाद ही कोष्ठक में ग्राम से जितनी दूरी पर सुविधाएं उपलब्ध है मोटे तौर पर वह दूर। इस प्रकार दर्ज की गई है –5 कि.मी.,5–10 कि.मी. या 10+कि.मी. Amenities available(if not available within the village, a dash (–) is shown in the column and next to it in brackets, the distance in broad ranges viz –5kms.5–10kms and 10+kms of the nearest place where the facility is available is given).						
				शैक्षणिक Education	चिकित्सा Medical	पीने का पानी Drinking water (Potable)	डाक और तार Post and Telegragh	बाजार/हाट का दिन/के दिन यदि कोई हो Day or days of the markets hat, if any	संचार व्यवस्था (बस स्टाप रेलवे–स्टेशन, जल-मार्ग) Communications(Bus-stop, railway station, water way)
1	2	3	4	5	6	7	8	9	10
21	इमली पुरा	371.80	27(7)	–(–5)	–(–5)	W,HP	–(–5)	–(–5)	–(–5)
22	लिवाडी	622.39	2,308(393)	P(1),M(1)	D(1)	W,R	PO	Monday	BS
23	आवली	665.60	37(5)	–(–5)	–(–5)	R	–(–5)	–(–5)	–(–5)
24	गंधावड़	821.87	1,300(209)	P(1)	PHC(1)	W,R	–(–5)	–(–5)	–(–5)
25	इच्छापुर	460.82	866(147)	P(1)	–(–5)	W	–(–5)	–(10+)	BS
26	दौलत पिपरी	336.51	..	..	वीरान	..	..	..	..
27	गवला	893.88	206(38)	–(–5)	–(5–10)	W,R	–(5–10)	–(5–10)	–(–5)
28	बोरदा	450.32	21(3)	–(–5)	–(5–10)	W	–(5–10)	–(5–10)	–(–5)
29	चंदावड़	547.06	238(48)	P(1)	–(–5)	W	–(–5)	–(–5)	–(–5)
30	कमोदवाड़ा	524.88	565(96)	P(1)	–(–5)	W	–(–5)	–(–5)	–(–5)
31	सतावड़	668.56	834(136)	P(1)	–(5–10)	W	–(–5)	–(–5)	–(–5)
32	साल्या	643.65	..	..	वीरान	..	..	..	..
33	भमोरी खुर्द	435.81	90(14)	–(–5)	–(–5)	W	–(–5)	–(–5)	–(–5)
34	व्यासपुरा(टप्पा सेगांव)	96.82	153(21)	–(–5)	–(–5)	R	–(–5)	–(–5)	–(–5)
35	जमोठी	644.65	906(131)	P(1)	–(–5)	W	–(–5)	–(–5)	–(–5)
36	बिरला	1,105.75	1,082(157)	P(1)	PHC(1), FPC(1)	TK	–(–5)	–(–5)	BS
37	तलक पुरा	558.66	1,348(234)	P(1),M(1)	–(–5)	W,TK	PO	–(5–10)	BS
38	जामन्या (टप्पासेगांव)	665.14	629(95)	P(1)	–(–5)	W	–(–5)	–(5–10)	BS
39	जलगोन	412.79	433(61)	P(1),M(1)	–(5–10)	W	–(–5)	–(5–10)	–(–5)
40	भिकार खेड़ी	781.52	511(74)	P(1)	–(–5)	W	–(–5)	–(–5)	–(–5)

Amenities and Land use — Khargaon Tahsil

गाम तक पहुँचने का मार्ग	निकटतम नगर एवं उसकी दूरी (कि.मी. में)	बिजली की सुविधा	मुख्य खाद्यान्न	भूमि उपयोग (अर्थात भूमि उपयोग की विभिन्न किस्मों के क्षेत्र हेक्टयर में निकटतम दशमलव के दो स्थानों तक) Land use (i.e. area under different types of Land use in hectares rounded up to 2 decimal places)					टिप्पणी धार्मिक, ऐतिहासिक अथवा पुरातत्व महत्व के स्थलों सहित	गाम का नाम
				वन	साधनों से सिंचित	गैर सिंचित	खेती के लिये उपलब्ध बन्जर (गोचर और बागाहों सहित)	खेती के लिये अनुपलब्ध		
Approach to village	Nearest town and distance (in kms)	Power Supply	Staple food	Forest	Irrigated by source	Unirrigated	Culturable waste (including gauchar and groves)	Area not available for cultivation	Remarks including any place of religious, historical or archaeological interest	Name of Village
11	12	13	14	15	16	17	18	19	20	2
KR	Khargone(25)	EAg	Jowar, Maize	..	38.11W, 6.36R	244.58	31.57	51.18	..	Imleepura
KR	Khargone(20)	EA	Jowar, Maize	21.22	61.43W	411 93	71.37	56.44	..	Likkhi
KR	Khargone(21)	EAg	Jowar, Maize	.	15.45W, 20.90R	377.56	93.81	157.88	..	Awali
KR	Khargone(20)	EA	Jowar, Wheat	..	80.86W, 15.14R	460.10	122.85	142.92	M(1)	Gandhawad
KR	Khargone(17)	EAg, ED	Jowar, Wheat	..	70 98W	251.86	63.54	74.44	N(1),M(1)	Ichchhapur
..	..	..	..	..	..	Uninhabited	..	..	..	Daulat Pipari
KR	Khargone(18)	EAg	Jowar, Wheat	..	30.12W, 2.81R	485.29	149.65	226.01	..	Gawala
KR	Khargone(18)	EAg	Jowar, Wheat	..	32.00W	296.02	57.66	64.64	..	Borda
KR	Khargone(22)	EAg	Jowar, Wheat	66.83	14.45W	276.87	54.59	134.32	..	Chandawad
PR	Khargone(19)	..	Jowar, Wheat	31.60	30.00R, 15.12W	359.58	54.98	33.60	..	Kamodwada
KR	Khargone(22)	EA	Jowar, Maize	30.08	50.45R, 13.44W	404.25	51.83	118.51	..	Satawad
..	..	..		..	..	Uninhabited	..	..	..	Salya
PR	Khargone(17)	..	Jowar, Maize	60.92	20.00R, 6.47W	282.36	44.42	21.64	..	Bhamori Khurd
PR	Khargone(19)	EAg	Jowar, Wheat	..	11.29W	65.51	6.95	13.07	..	Gyaspura(Tappasegaon)
KR	Khargone(20)	EAg	Jowar, Wheat	59.91	50.00R, 9.97W	416.79	26.12	81.86	..	Jamothi
PR	Khargone(30)	EA	Jowar, Wheat	..	331.36R, 42.00W	278.15	37.17	417.07	M(1),N(1)	Birla
KR	Khargone(20)	EA	Jowar, Wheat	45.71	32.41W, 30 26TW	289 05	28.78	132 45	N(2)	Talakpura
KR	Khargone(32)	EAg	Jowar, Wheat	..	42.34TW, 25.26R	450.14	15.99	131.41	..	Jamanya(Tappasegaon)
KR	Khargone(35)	EA	Jowar, Wheat	..	41.56TW, 21.22R	265.04	11.32	73.65	..	Jalgon
KR	Khargone(35)	EA	Jowar, Wheat	10.98	45.94W	570.22	8.60	145.78	..	Bhikar Khedi

स्थानीय कोड नम्बर	ग्राम का नाम	ग्राम का कुल क्षेत्रफल (हेक्टेयर में)	कुल जनसंख्या एवं परिवारों की संख्या	उपलब्ध जन-सुविधाएं (यदि ग्राम में सुविधाएं उपलब्ध नहीं है तो कालम में (–) डैश लगाया गया है और उसके बाद ही कोष्ठक में ग्राम से जितनी दूरी पर सुविधाएं उपलब्ध है मोटे तौर पर वह दूरी इस प्रकार दर्ज की गई है –5 कि.मी. 5–10 कि.मी. या 10+कि.मी. Amenities available (if not available within the village, a dash (–) is shown in the column and next to it in brackets, the distance in broad ranges viz –5kms. 5–10kms and 10+kms of the nearest place where the facility is available is given).						
				शैक्षणिक	चिकित्सा	पीने का पानी	डाक और तार	बाजार/हाट का दिन/के दिन यदि कोई हो	संचार व्यवस्था (बस स्टाप रेलवे-स्टेशन, जल-मार्ग)
Location code number	Name of Village	Total area of the village (in hectares)	Total population and number of households	Education	Medical	Drinking water (Potable)	Post and Telegragh	Day or days of the markets hat, if any	Communications(Bus-stop, railway station, water way)
1	2	3	4	5	6	7	8	9	10
41	दोमवाड़ा	656.14	611(90)	P(1)	–(5–10)	W	–(–5)	–(5–10)	–(–5)
42	गोलवाड़ी	1,020.71	1,153(182)	P(1)	–(5–10)	W	PO	–(5–10)	BS
43	खामखेड़ा (टप्पा सेगांव)	946.79	1,014(144)	P(1)	–(5–10)	W	–(–5)	–(5–10)	–5–(10)
44	दामखेड़ा	382.71	282(36)	–(–5)	–(5–10)	W	–(–5)	–(5–10)	–(–5)
45	रेहगुण	492.69	833(115)	P(1)	–(5–10)	R	–(5–10)	–(5–10)	–(5–10)
46	सीतापुरी	430.35	285(37)	–(–5)	–(5–10)	R	–(5–10)	–(5–10)	BS
47	कोलखेड़ा	217.93	350(47)	P(1)	–(5–10)	W	–(5–10)	–(5–10)	BS
48	तोरी	427.73	695(109)	P(1)	–(5–10)	W	–(5–10)	–(5–10)	BS
49	आछलवाड़ी	409.74	843(116)	P(1)	–(5–10)	W	–(5–10)	–(5–10)	BS
50	सतावड़ (चिचगढ़)	255.87	207(22)	–(–5)	–(5–10)	W	–(5–10)	–(5–10)	–(5–10)
51	चिचगढ़	578.69	838(104)	P(1)	–(5–10)	W	–(5–10)	–(5–10)	–(5–10)
52	लेहकू	709.81	1,083(167)	P(1)	–(5–10)	W	–(5–10)	–(5–10)	BS
53	जोगवाड़ा	333.50	409(56)	P(1)	–(5–10)	W	–(5–10)	–(5–10)	BS
54	चिचली	218.62	228(27)	–(–5)	–(–5)	W	–(5–10)	–(5–10)	BS
55	सरदपुरा	448.47	644(101)	P(1)	–(–5)	W,HP	–(–5)	–(–5)	–(–5)
56	बनीहार (टप्पा सेगांव)	831.70	922(129)	P(1)	–(–5)	W,HP	–(–5)	–(–5)	BS
57	केली	587.76	1,551(237)	P(2),M(2)	D(1)	W,N	PO	Wednesday	BS
58	जोजलवाड़ी	509.69	570(81)	P(1)	–(5–10)	W	–(5–10)	–(5–10)	–(5–10)
59	पनाली	1,045.80	1,326(190)	P(1)	–(5–10)	R	–(5–10)	–(5–10)	–(5–10)
60	उपड़ी	854.73	774(14)	P(1)	–(–5)	W	–(–5)	–(–5)	–(–5)

Amenities and Land use

Khargaon Tahsil

ग्राम तक पहुँचने का मार्ग	निकटतम नगर एवं उसकी दूरी (कि.मी. में)	बिजली की सुविधा	मुख्य खाद्यान्न	भूमि उपयोग (अर्थात भूमि उपयोग की विभिन्न किस्मों के क्षेत्र हेक्टयर में निकटतम दशमलव के दो स्थानों तक) Land use (i.e. area under different types of Land use in hectares rounded up to 2 decimal places)					टिप्पणी धार्मिक, ऐतिहासिक अथवा पुरातत्व महत्व के स्थलों सहित	ग्राम का नाम
				वन	साधनों से सिंचित	गैर सिंचित	खेती के लिये उपलब्ध बन्जर (गोचर और चारागाहों सहित)	खेती के लिये अनुपलब्ध		
Approach to village	Nearest town and distance (in kms)	Power Supply	Staple food	Forest	Irrigated by source	Unirrigated	Culturable waste (including gauchar and groves)	Area not available for cultivation	Remarks including any place of religious, historical or archaeological interest	Name of Village
11	12	13	14	15	16	17	18	19	20	2
KR	Khargone(25)	..	Jowar, Wheat	..	30.63W	426.83	11.05	187.63	..	Domwada
KR	Khargone(42)	EA	Jowar, Wheat	..	24.22W	800.47	111.51	84.51	M(1)	Golwadi
KR	Khargone(42)	EA	Jowar, Wheat	..	74.95W	452.63	24.69	394.52	..	Khamkheda (Tappasegaon)
KR	Khargone(36)	..	Jowar, Maize	..	21.24W	273.15	42.00	46.32	..	Damkheda
KR	Khargone(50)	..	Jowar, Maize	..	18.54W, 8.80O	430.33	..	34.94	..	Rehgun
KR	Khargone(50)	..	Jowar, Maize	..	6.48W, 15.89O	364.93	..	43.05	..	Seetapuri
KR	Khargone(50)	..	Jowar, Maize	..	1.62W, 5.28O	184.03	..	27.00	..	Kolkheda
KR	Khargone(50)	..	Jowar, Maize	40.49	0.81W	367.81	..	18.62	..	Teeri
KR	Khargone(50)	..	Jowar, Maize	..	29.52W	359.55	..	20.67	..	Achhalwadi
KR	Khargone(50)	..	Jowar, Maize	86.78	0.60W	155 94	..	12.55	..	Satawad (Chichgarh)
KR	Khargone(50)	..	Jowar, Maize	1.59	9.70W	505.63	..	61.77	..	Chichgarh
KR	Khargone(30)	ED, EAg	Jowar, Maize	4.99	41.80W, 20.11O	485.15	37.05	120.71	..	Lehakoo
KR	Khargone(35)	..	Jowar, Maize	..	3.42W	300 49	17.18	12.41	..	Jogwada
KR	Khargone(34)	..	Jowar, Maize	..	7.88W, 3.00O	175.84	14.51	17.39	..	Chichli
KR	Khargone(33)	..	Jowar, Maize	..	10.84W, 4.00O	333.85	31.35	68.43	..	Saradpura
KR	Khargone(33)	..	Jowar, Maize	175.39	12.47W, 5.00O	528.33	26.31	84.20	..	Banechar (Tappasegaon)
KR	Khargone(30)	EA	Jowar, Wheat	..	35.90W, 5.00O	457.23	34.30	55.24	T(1), M(1), N(8)	Keli
KR	Khargone(30)	..	Jowar, Wheat	..	55.91W, 9.10O	309.23	2.77	132.68	..	Jojalwadi
KR	Khargone(35)	EA	Jowar, Wheat	..	114.85W	641.64	26.45	262.83	M(1)	Panali
KR	Khargone(30)	..	Jowar, Wheat	..	43.19W, 38.85R	469.14	16.07	287.48	..	Upadi

स्थानीय कोड नम्बर	ग्राम का नाम	ग्राम का कुल क्षेत्रफल (हेक्टेयर में)	कुल जनसंख्या एवं परिवारों की संख्या	उपलब्ध जन-सुविधाएं (यदि ग्राम में सुविधाएं उपलब्ध नहीं है तो कालम में (–) डैश लगाया गया है और उसके बाद ही कोष्ठक में ग्राम से जितनी दूरी पर सुविधाएं उपलब्ध है मोटे तौर पर वह दूरी इस प्रकार दर्ज की गई है –5 कि.मी., 5–10 कि.मी. या 10+कि.मी. Amenities available (if not available within the village, a dash (–) is shown in the column and next to it in brackets, the distance in broad ranges viz –5kms. 5–10kms and 10+kms of the nearest place where the facility is available is given).						
				शैक्षणिक	चिकित्सा	पीने का पानी	डाक और तार	बाजार/हाट का दिन/के दिन यदि कोई हो	संचार व्यवस्था (बस स्टाप रेलवे-स्टेशन, जल-मार्ग)
Location code number	Name of Village	Total area of the village (in hectares)	Total population and number of households	Education	Medical	Drinking water (Potable)	Post and Telegragh	Day or days of the markets hat, if any	Communications (Bus-stop railway station water way)
1	2	3	4	5	6	7	8	9	10
61	बोरी	137.10	213(31)	–(–5)	–(–5)	W	–(–5)	–(–5)	–(–5)
62	धनवाड़ा	1,558.55	1,739(194)	P(1)	–(–5)	W	–(–5)	–(–5)	–(5–10)
63	देवली	602.33	893(13)	P(1)	–(–5)	W	–(–5)	–(–5)	–(–5)
64	गोलपुरा	76.49	103(14)	–(–5)	–(–5)	W	–(–5)	–(–5)	–(–5)
65	सांगवी (जलालाबाद)	740.95	1,567(193)	P(1)	–(–5)	W	–(–5)	–(–5)	BS
66	भड़वाली	465.95	700(108)	P(1)	–(5–10)	W	–(5–10)	–(5–10)	BS
67	छिपीपुरा	519.89	810(112)	P(1)	–(–5)	W	–(–5)	–(–5)	–(–5)
68	पान्यादड़	461.51	134(14)	–(–5)	–(5–10)	N	–(–5)	–(–5)	–(–5)
69	महूमांव	1,130.14	565(81)	–(–5)	–(–5)	N	–(–5)	–(–5)	–(–5)
70	सेंगवी	393.28	23(4)	P(1)	–(–5)	N	–(–5)	–(–5)	BS
71	सिनबेड़ी	961.19	1,333(166)	P(1)	–(–5)	N	–(–5)	–(–5)	BS
72	डाजकी	787.82	1,090(167)	P(1),M(1)	–(–5)	W	–(–5)	Tuesda,	BS
73	शाहपुरा	275.77	..	..	वीरान	..	..	..	..
74	ऊन बुजुर्ग	607.36	4,540(748)	P(1)	–(–5)	W,R	–(–5)	Sunday	BS
75	ऊन खुर्द	860.19	1,225(195)	P(2)M,(1), H(1)	PHC(1) FPC(1)	W,R	PTO, Phone	Sunday	BS
76	सालवन	482.50	..	..	वीरान	..	..	..	..
77	घोटया	422.98	1,958(309)	P(1)	–(–5)	W, HP	–(–5)	–(–5)	–(–5)
78	नगिहार (घोटया)	482.51	613(98)	P(1)	–(–5)	W	–(–5)	–(–5)	BS
79	सुरपाला (दामड़)	915.28	1,069(174)	P(1),M(1)	–(–5)	W	–(–5)	–(10+)	BS
80	दामड़	413.59	631(111)	P(1)	–(5–10)	W	–(–5)	–(10+)	BS

Amenities and Land use — Khargaon Tahsil

गाम तक पहुँचने का मार्ग	निकटतम नगर एवं उसकी दूरी (कि.मी. में)	बिजली की सुविधा	मुख्य खाद्यान्न	भूमि उपयोग (अर्थात भूमि उपयोग की विभिन्न किस्मों के क्षेत्र हेक्टयर में निकटतम दशमलव के दो स्थानों तक।) Land use (i.e. area under different types of Land use in hectares rounded up to 2 decimal places)					टिप्पणी धार्मिक, ऐतिहासिक अथवा पुरातत्व महत्व के स्थलों सहित	गाम का नाम
				वन	साधनों से सिंचित	गैर सिंचित	खेती के लिये उपलब्ध बन्जर (गोचर और बारागाहों सहित)	खेती के लिये अनुपलब्ध	Remarks including any place of	
Approach to village	Nearest town and distance (in kms)	Power Supply	Staple food	Forest	Irrigated by source	Unirrigated	Culturable waste (including gauchar and groves)	Area not available for cultivation	religious, historical or archaeological interest	Name of Village
11	12	13	14	15	16	17	18	19	20	2
KR	Khargone(35)	..	Jowar, Wheat	..	10.27W, 2.94O	95.10	8.26	20.53	..	Boree
KR	Khargone(19)	..	Jowar, Wheat	287.29	25.28W, 30.00R	891.87	34.94	289.17	M(1)	Panwada
KR	Khargone(25)	..	Jowar, Wheat	..	15.25W	486.23	15.04	85.81	..	Deoli
KR	Khargone(30)	..	Jowar, Wheat	..	7.38W	52.22	2.15	14.74	..	Golpura
KR	Khargone(21)	..	Jowar, Wheat	..	23.13W	572.68	15.39	129.75	..	Sangwi (Jalalabad)
KR	Khargone(20)	..	Jowar, Wheat	..	5.05R, 16.32W	356.47	26.96	61.20	..	Bhadwali
KR	Khargone(25)	..	Jowar, Wheat	0.01	7.48W	384.00	10.45	117.95	..	Chhipeepura
KR	Khargone(22)	..	Jowar, Wheat	326.50	..	113.49	1.52	20.00	..	Panyadad
KR	Khargone(21)	..	Jowar, Wheat	338.34	26.94W, 20.00O	592.65	31.35	121.46	..	Mahugaon
KR	Khargone(24)	..	Jowar, Wheat	..	10.00W, 6.61O	312.93	22.61	41.13	..	Sengwi
KR	Khargone(24)	..	Jowar, Wheat	7.72	25.71W, 10.00O	661.51	21.68	234.57	..	Sinkhedi
KR	Khargone(23)	..	Jowar, Wheat	..	29.94W	626.66	18.36	112.86	..	Dalki
..	..	..	..	..	..	Uninhabited	..	..	..	Shahpura
PR	Khargone(18)	EAg	Jowar, Wheat	48.33	31.20W, 10.57R	344.00	32.19	144.07	N(50), Temple	Un Bujurg
PR	Khargone(17)	EA	Jowar, Wheat	44.06	26.00R, 79.60W	462.16	78.80	169.57	..	Unkhurd
..	..	..	..	..	..	Uninhabited	.	..	..	Salwan
KR	Khargone(16)	EA	Jowar, Wheat	..	71.70W,	210.59	57.60	83.09	N(2),M(2)	Ghotya
PR	Khargone(12)	ED, EAg	Rice, Maize	..	78.11W	337.35	36.76	30 29	..	Vanibar (Ghotya)
PR	Khargone(14)	ED, EAg	Rice, Maize	..	35.29W	546.37	91 32	242.30	..	Surpala (Damad)
PR	Khargone(14)	EAg	Jowar, Wheat	..	18.84W	301.81	39.75	53.19	..	Dabhad

स्थानीय कोड नम्बर	ग्राम का नाम	ग्राम का कुल क्षेत्रफल (हेक्टेयर में)	कुल जनसंख्या एवं परिवारों की संख्या	उपलब्ध जन-सुविधाएं (यदि ग्राम में सुविधाएं उपलब्ध नहीं है तो कालम में (–) डैश लगाया गया है और उसके बाद ही कोष्ठक में ग्राम से जितनी दूरी पर सुविधाएं उपलब्ध है मोटे तौर पर वह दूरी इस प्रकार दर्शायी गई है –5 कि.मी., 5–10 कि.मी. या 10+कि.मी. Amenities available (if not available within the village, a dash (–) is shown in the column and next to it in brackets, the distance in broad ranges viz –5kms, 5–10kms and 10+kms of the nearest place where the facility is available is given).						
				शैक्षणिक	चिकित्सा	पीने का पानी	डाक और तार	बाजार/हाट का दिन/ के दिन यदि कोई हो	संचार व्यवस्था (बस स्टाप रेलवे–स्टेशन, जल-मार्ग)
Location code number	Name of Village	Total area of the village (in hectares)	Total population and number of households	Education	Medical	Drinking water (Potable)	Post and Telegragh	Day or days of the markets hat, if any	Communications (Bus-stop' railway station' water way)
1	2	3	4	5	6	7	8	9	10
81	रतगांव	936.87	1,274(193)	P(1)	–(–5)	W	–(–5)	–(–5)	–(10+)
82	पिपरी	1,065.51	2,067(351)	P(1),M(1)	PHC(1)	W	–(–5)	–(5–10)	BS
83	टेमला	1,338.30	2,128(357)	P(2) M(1),H(1)	PHC(1)	W	PO	Saturday	BS
84	बगुद	469 84	274(52)	P(1)	–(–5)	W	–(–5)	–(5–10)	BS
85	उन्दी	679.98	928(153)	P(1)	–(–5)	W	–(–5)	–(–5)	BS
86	अकावल्या	743.54	776(132)	P(1)	–(–5)	W	–(–5)	–(5–10)	–(–5)
87	नंदगांव(बगुद)	361.70	997(169)	P(1),M(1)	PHC(1)	W	PO	–(5–10)	BS
88	रजूर	749.67	1,151(206)	P(1),M(1)	–(–5)	W	–(–5)	–(–5)	BS
89	रामपुर(रजूर)	573.84	355(59)	P(1)	–(–5)	W,HP	–(–5)	–(–5)	–(–5)
90	रमणगांव	456.14	432(55)	P(1)	–(–5)	W	–(–5)	–(–5)	–(–5)
91	पिपलझोपा	283.89	4(1)	–(–5)	–(5–10)	W	–(–5)	–(–5)	–(–5)
92	पंधान्या	639.41	1,485(237)	P(1),M(1)	FPC(1), PHC(1)	W	–(–5)	–(–5)	BS
93	अधावन	814.68	1,334(196)	P(1),M(1)	–(5–10)	W	–(5–10)	–(5–10)	–(5–10)
94	छालपा	345.97	495(83)	P(1)	–(5–10)	W	–(5–10)	–(5–10)	BS
95	इदारतपुरा	581.85	1,244(194)	P(1),M(1)	–(5–10)	W	–(5–10)	–(5–10)	BS
96	पोखर खुर्द	314.45	374(69)	P(1)	–(5–10)	W	–(5–10)	–(5–10)	BS
97	निमगुल	853.16	1,012(170)	P(1)	–(5–10)	W	–(5–10)	–(5–10)	BS
98	हसनपुरा	317.37	..	..	वीरान	..	..	..	..
99	पोखर बु.	342.48	..	..	वीरान	..	..	..	..
100	भानपुरा	45.74	..	..	वीरान	..	..	..	..

Amenities and Land use — Khargone Tahsil

ग्राम तक पहुँचने का मार्ग	निकटतम नगर एवं उसकी दूरी (कि.मी. में)	बिजली की सुविधा	मुख्य खाद्यान्न	भूमि उपयोग (अर्थात भूमि उपयोग की विभिन्न किस्मों के क्षेत्र हेक्टयर में निकटतम दशमलव के दो स्थानों तक) Land use (i.e. area under different types of Land use in hectares rounded up to 2 decimal places)					टिप्पणी धार्मिक, ऐतिहासिक अथवा पुरातत्व महत्व के स्थलों सहित	ग्राम का नाम
				वन	साधनों से सिंचित	गैर सिंचित	खेती के लिये उपलब्ध बन्जर (गोचर और चारागाहों सहित)	खेती के लिये अनुपलब्ध		
Approach to village	Nearest town and distance (in kms)	Power Supply	Staple food	Forest	Irrigated by source	Unirrigated	Culturable waste (including gauchar and groves)	Area not available for cultivation	Remarks Including any place of religious, historical or archaeological interest	Name of Village
11	12	13	14	15	16	17	18	19	20	2
PR	Khargone(14)	EAg	Jowar, Wheat	..	70.13W	718.48	37.30	110.96	..	Rangaon
PR	Khargone(14)	EA	Jowar, Wheat	..	85.61W	617.17	133.65	229.08	N(2),M(2)	Pipari
PR	Khargone(10)	EA	Jowar, Wheat	..	81.48W	790.97	236.16	229.69	N(2),M(2)	Temla
PR	Khargone(19)	EA	Jowar, Wheat	..	39.15W	302.15	76.52	61.01	..	Bagud
PR	Khargone(14)	ED, EAg	Jowar, Wheat	..	62.50W	424.82	93.76	98.90	T(1)	Ubdee
KR	Khargone(18)	ED, EAg	Jowar, Wheat	..	31.83W	365.13	103.44	243 24	..	Akawalya
PR	Khargone(17)	EA	Jowar, Wheat	..	53.45W	182.58	48.26	77.41	..	Nandgaon(Bagud)
KR	Khargone(25)	ED, EAg	Jowar, Wheat	..	51.09W	500.93	110.33	87.32	..	Rajur
KR	Khargone(24)	ED, EAg	Jowar, Wheat	..	38.77W	325.40	102.70	106.97	..	Ranipur (Rajur)
KR	Khargone(25)	EAg	Jowar, Wheat	..	38.43W	259.94	70.18	87.59	..	Ramangaon
KR	Khargone(20)	EAg	Jowar, Wheat	..	10.12W	136.85	82.94	53.98	..	Pipaljhopa
KR	Khargone(20)	ED, EAg	Jowar, Wheat	..	18.46W	346.02	133.77	141.16	..	Pandhanya
KR	Khargone(10)	ED, EAg	Jowar, Wheat	..	31.77W	529.06	152.31	101.54	M(1)	Adhawan
KR	Khargone(18)	ED, EAg	Jowar, Wheat	..	20.78W	162.74	41.94	120.51	..	Chhalpa
KR	Khargone(18)	EA	Jowar, Wheat	..	58.40W	344.93	73.60	104.92	..	Idaratpur
KR	Khargone (7)	EA	Jowar, Wheat	..	23.36W	205.51	32.15	53.43	..	Pokhar Khurd
KR	Khargone (5)	EAg, ED	Jowar, Wheat	..	63.68W	437.42	96.97	255.09	..	Nimgul
..	..	..	..	..	Uninhabited	..	..	..	..	Hasanpura
..	..	..	..	..	Uninhabited	..	..	..	..	Pokhar Bujurg
..	..	..	..	..	Uninhabited	..	..	..	..	Bhanpura

स्थानीय कोड नम्बर	ग्राम का नाम	ग्राम का कुल क्षेत्रफल (हेक्टेयर में)	कुल जनसंख्या एवं परिवारों की संख्या	उपलब्ध जन-सुविधाएं (यदि ग्राम में सुविधाएं उपलब्ध नहीं है तो कालम में (–) डैश लगाया गया है और उसके बाद ही कोष्ठक में ग्राम से जितनी दूरी पर सुविधाएं उपलब्ध है मोटे तौर पर वह दूरी इस प्रकार दर्ज की गई है - 5 कि.मी., 5–10 कि.मी. या 10+कि.मी. Amenities available (if not available within the village, a dash (–) is shown in the column and next to it in brackets, the distance in broad ranges viz –5kms, 5–10kms and 10+kms of the nearest place where the facility is available is given).						
				शैक्षणिक	चिकित्सा	पीने का पानी	डाक और तार	बाजार/हाट का दिन/के दिन यदि कोई हो	संचार व्यवस्था (बस स्टाप रेलवे-स्टेशन, जल-मार्ग)
Location code number	Name of Village	Total area of the village (in hectares)	Total population and number of households	Education	Medical	Drinking water (Potable)	Post and Telegragh	Day or days of the markets hat, if any	Communications (Bus-stop, railway station, water way)
1	2	3	4	5	6	7	8	9	10
101	आसन गांव	202.99	553(87)	P(1)	–(–5)	W	–(5–10)	–(5–10)	BS
102	रामपुरा (आसन गाँव)	171.37	71(8)	–(–5)	–(–5)	W	–(10+)	–(10+)	–(–5)
103	नारायणपुरा	264.45	900(142)	P(1),M(1)	–(–5)	W	–(5–10)	–(5–10)	BS
104	मेनगांव	488.11	1,221(201)	P(1)	PHC(1)	W	–(5–10)	–(5–10)	BS
105	पिपराटा	562.85	893(144)	P(1),M(1)	–(–5)	W	–(5–10)	–(5–10)	BS
106	बोरगाँव बुजुर्ग	212.10	..	..	वीरान	..	..	..	..
107	नवलपुरा	226.77	404(67)	P(1)	–(–5)	W	–(10+)	–(10+)	BS
108	भाडली	448.27	242(37)	P(1)	–(–5)	W,R	–(5–10)	–(5–10)	BS
109	खेड़ी खुर्द (नवलपुरा)	203.18	599(96)	P(1)	–(5–10)	R	–(5–10)	–(5–10)	BS
110	मोंगरूल खुर्द	331.94	1,070(167)	P(1),M(1)	–(5–10)	W,R	PO	–(5–10)	–(–5)
111	बिड़	381.68	823(124)	P(1)	–(5–10)	W	–(–5)	–(5–10)	–(5–10)
112	डोंगरगांव खुर्द	393.86	450(77)	P(1)	–(5–10)	W,R	–(–5)	–(5–10)	–(–5)
113	ठिबगाँव खुर्द	354.33	532(87)	P(1)	–(5–10)	R	–(–5)	–(5–10)	–(5–10)
114	बिजलगांव खुर्द	104.06	362(56)	–(–5)	–(5–10)	W	–(–5)	–(5–10)	–(–5)
115	कुण्डिया	327.60	611(102)	P(1)	–(5–10)	W,R	–(–5)	–(5–10)	–(5–10)
116	ठिबगाँव बुजुर्ग	855.90	1,726(302)	P(2),M(1)	PHC(1) FPC(1),	W,R	PO	–(5–10)	–(5–10)
117	मौसमपुरी	133.44	235(40)	–(–5)	–(–5)	W	–(–5)	–(–5)	–(–5)
118	खारदा	134.41	268(47)	P(1)	–(–5)	W	–(–5)	–(–5)	–(–5)
119	जामन्या(गोवाड़ी)	489.20	594(93)	P(1)	–(5–10)	W,R	–(–5)	–(5–10)	–(–5)
120	रोहिणी	326.98	..	..	वीरान	..	..	..	.

Amenities and Land use — Khargone Tahsil

ग्राम तक पहुँचने का मार्ग	निकटतम नगर एवं उसकी दूरी (कि.मी. में)	बिजली की सुविधा	मुख्य खाद्यान्न	भूमि उपयोग (अर्थात भूमि उपयोग की विभिन्न किस्मों के क्षेत्र हेक्टेयर में निकटतम दशमलव के दो स्थानों तक) Land use (i.e. area under different types of Land use in hectares rounded up to 2 decimal places)					टिप्पणी धार्मिक, ऐतिहासिक अथवा पुरातत्व महत्व के स्थलों सहित	ग्राम का नाम
				वन	साधनों से सिंचित	गैर सिंचित	खेती के लिये उपलब्ध बन्जर (गोचर और बारागाहों सहित)	खेती के लिये अनुपलब्ध		
Approach to village	Nearest town and distance (in kms)	Power Supply	Staple food	Forest	Irrigated by source	Unirrigated	Culturable waste (including gauchar and groves)	Area not available for cultivation	Remarks including any place of religious, historical or archaeological interest	Name of Village
11	12	13	14	15	16	17	18	19	20	2
KR	Khargone(10)	EA	Jowar, Wheat	..	73.82W	90.73	17.64	20.80	..	Asangaon
KR	Khargone(11)	..	Jowar, Wheat	..	6.62W	131.93	14.94	17.88	..	Rampura (Asangaon)
KR	Khargone(9)	EA	Jowar, Wheat	..	65.08TW	136.20	12.50	50.67	..	Narayanpura
PR	Khargone(9)	EA	Jowar, Wheat	..	69.74W	289.25	25.35	103.77	..	Mengaon
PR	Khargone(9)	EA	Jowar, Wheat	..	66.16W	373.65	19.63	103.41	..	Piparata
..	..	..	..	..	Uninhabited	..	..	..	..	Borgaon Bujurg
KR	Khargone(12)	..	Jowar, Wheat	..	14.30W	159.03	6.00	47.44	..	Nawalpura
KR	Khargone(5)	EAg	Jowar, Wheat	..	20.80W	277.36	25.11	125.00	..	Bhadli
PR	Khargone(10)	EAg	Jowar, Wheat	..	7.56W, 2.02R	156.28	9.63	27.69	M(1)	Khedi Khurd (Nawalpura)
KR	Khargone(8)	EAg	Jowar, Wheat	..	29.36W 8.29R	246.01	11.09	37.19	M(1)	Mangrul Khurd
KR	Khargone(7)	EAg	Jowar, Wheat	..	52.09W	277.97	25.04	26.58	..	Bid
KR	Gogaon(8)	EAg	Jowar, Wheat	..	1.55R 26.27W	273.48	18.66	73.90	..	Dongargaon Khurd
KR	Gogaon(8)	..	Jowar, Wheat	..	30.40W 2.20R	239.78	21.88	60.07	..	Thibgaon Khurd
KR	Khargone(9)	EAg	Jowar, Wheat	..	17.88W 1.03R	62.25	10.26	12.64	..	Bijalgaon Khurd
KR	Gogaon(9)	ED, EAg	Jowar, Wheat	..	16.83W 1.82R	243.57	23.21	42.17	M(1)	Kundiya
PR	Gogaon(10)	ED, EAg	Jowar, Wheat	..	72.90W 3.53O	530.29	141.33	107.85	N(3),M(1)	Thibgaon Bujurg
KR	Gogaon(4)	ED, EAg	Jowar, Wheat	..	14.83W	103.36	12.24	3.01	..	Mausampura
KR	Gogaon(4)	ED, EAg	Jowar, Wheat	..	17.62W 2.06R	93.95	15.20	5.58	T(1)	Kharda
KR	Gogaon(5)	EAg	Jowar, Wheat	..	55.42W 1.15R	260.37	125.62	46.64	..	Jamnya(Gowadi)
..		..	..	..	Uninhabited	..	..	..	..	Rohini

स्थानीय कोड नम्बर	ग्राम का नाम	ग्राम का कुल क्षेत्रफल (हेक्टेयर में)	कुल जनसंख्या एवं परिवारों की संख्या	उपलब्ध जन-सुविधाएं (यदि ग्राम में सुविधाएं उपलब्ध नहीं है तो कालम में (–) डैश लगाया गया है और इसके बाद ही कोष्ठक में ग्राम से जितनी दूरी पर सुविधाएं उपलब्ध है मोटे तौर पर वह दूरी इस प्रकार दर्ज की गई है –5 कि.मी.,5–10 कि.मी. या 10+कि.मी. Amenities available(if not available within the village, a dash (–) is shown in the column and next to it in brackets, the distance in broad ranges viz –5kms, 5–10kms and 10+kms of the nearest place where the facility is available is given).						
				शैक्षणिक	चिकित्सा	पीने का पानी	डाक और तार	बाजार/हाट का दिन/ के दिन यदि कोई हो	संचार व्यवस्था (बस स्टाप रेलवे स्टेशन, जल-मार्ग)
Location code number	Name of Village	Total area of the village (in hectares)	Total population and number of households	Education	Medical	Drinking water (Potable)	Post and Telegragh	Day or days of the markets hat, if any	Communications(Bus-stop railway station water way)
1	2	3	4	5	6	7	8	9	10
121	बोरगाँव (बिलखेड़ा)	351.80	484(86)	P(1)	–(–5)	W,R	–(–5)	–(–5)	–(–5)
122	इब्राहिमपुरा	322.49	..	..	वीरान	..	..	..	..
123	बिलखेड़	478.99	823(141)	P(1)	–(–5)	W,R	–(–5)	–(–5)	–(–5)
124	सुरपाला (गोगांवा)	291.43	404(66)	P(1)	–(–5)	W,R	–(–5)	–(–5)	–(–5)
125	शाहपुरा (गोगांव)	236.77	399(68)	–(–5)	–(–5)	W	–(–5)	–(–5)	–(–5)
126	सुतार खेड़ी	141 14	81(44)	–(–5)	–(–5)	W,R	–(–5)	–(–5)	–(–5)
127	बंजापुरा(सुरपाला)	259.40	271(44)	P(1)	–(–5)	W,R	–(–5)	–(–5)	–(–5)
128	मलकापुर	263.75	..	..	वीरान	..	..	..	..
129	दयालपुरा	335.35	1,692(287)	P(1)	–(–5)	W,R	–(–5)	–(–5)	–(–5)
130	महम्मदपुर	810.39	3,002(462)	P(1),M(1)	PHC(1)	W	PO	–(–5)	BS
131	बालापुर	272.44	..	..	वीरान	..	..	..	..
132	सिबार	400.33	36(7)	–(10+)	–(10+)	W	–(10+)	–(10+)	–(10+)
133	सोनगाँव	297.16	..	..	वीरान	..	..	..	..
134	जमणेवपुरा	80.19	..	..	वीरान	..	..	..	..
135	सुलतानपुरा	517.48	23(3)	–(10+)	–(10+)	W	–(10+)	–(10+)	–(10+)
136	मेनगाँव खुर्द	355.17	..	..	वीरान	..	..	..	.
137	खेड़ी खानपुरा	491.45	393(60)	P(1)	–(–5)	W,R	–(–5)	–(–5)	–(–5)
138	दानापुर	68.72	..	..	वीरान	..	..	..	..
139	गोपालपुरा	223.04	589(79)	P(1)	–(–5)	W	–(–5)	–(–5)	–(–5)
140	मगरिया	530.09	877(134)	P(1)	–(5–10)	W	–(–5)	–(5–10)	–(5–10)

Amenities and Land use — Khargone Tahsil

ग्राम तक पहुँचने का मार्ग	निकटतम नगर एवं उसकी दूरी (कि.मी. में)	बिजली की सुविधा	मुख्य खाद्यान्न	भूमि उपयोग (अर्थात भूमि उपयोग की विभिन्न किस्मों के क्षेत्र हेक्टेयर में निकटतम दशमलव के दो स्थानों तक) Land use (i.e. area under different types of Land use in hectares rounded up to 2 decimal places)					टिप्पणी धार्मिक, ऐतिहासिक अथवा पुरातत्व महत्व के स्थलों सहित	ग्राम का नाम
				वन	साधनों से सिंचित	गैर सिंचित	खेती के लिये उपलब्ध बन्जर (गोचर और बारागाहों सहित)	खेती के लिये अनुपलब्ध		
Approach to village	Nearest town and distance (in kms)	Power Supply	Staple food	Forest	Irrigated by source	Unirrigated	Culturable waste (including gauchar and groves)	Area not available for cultivation	Remarks including any place of religious, historical or archaeological interest	Name of Village
11	12	13	14	15	16	17	18	19	20	2
KR	Gogaon (3)	..	Jowar, Wheat	..	10.00W, 5.06R	242.15	35.87	58 72	..	Borgaon(Bilkheda)
..	..	.	..	..	..	Uninhabited	..	..	..	Ibrahimpura
KR	Gogaon (2)	..	Jowar, Wheat	..	55.11W, 10.00O	309.66	20.24	83.98	..	Bilkhed
PR	Gogaon (2)	..	Jowar, Wheat	..	20.72R, 6.00W	198.05	22.52	44.14	M(2),T(1)	Surpala (Gogaon)
PR	Gogaon (1)	ED,EAg	Jowar, Wheat	..	25.70W	107.92	60.07	43.08	..	Shahpura(Gogaon)
KR	Gogaon (2)	..	Jowar, Wheat	..	16.20W	97.99	13.06	13.89	..	Sutarkhedi
KR	Gogaon (3)	..	Jowar, Wheat	..	44.22W	167.10	15.19	32 89	M(1)	Baijapura(Surpala)
..	..	..	..	..	..	Uninhabited	..	..	..	Malkapur
KR	Gogaon (3)	EA	Jowar, Wheat	..	16.56W	246.10	9.15	63.54	N(4),M(1)	Dayalpura
PR	Gogaon (3)	EA	Jowar, Wheat	..	66.62W	544.25	55.00	144.52	N(2), N(100)	Mahammadpur
..	..	..	..	..	..	Uninhabited	..	..	..	Balapur
KR	Khargone(17)	..	Jowar, Wheat	..	39.76W	330.60	7.18	22.79	..	Sibar
..	..	..	..	..	..	Uninhabited	..	..	..	Songaon
..	..	..	..	..	..	Uninhabited	..	..	..	Jamshedpura
KR	Khargone(18)	..	Jowar, Wheat	..	15.98W	396.20	63.74	41.56	..	Sultanpura
..	..	..	..	..	..	Uninhabited	..	..	..	Mengaon Khurd
PR	Khargone(4)	EAg	Jowar, Wheat	..	27.32W	298.14	86.68	79.31	..	Khedi Khanpura
..	..	..	..	..	..	Uninhabited	..	..	..	Danapur
PR	Khargone(3)	EAg	Jowar, Wheat	..	31.75W	153.34	23.34	14.61	M(1)	Gopalpura
PR	Khargone(5)	..	Jowar, Wheat	..	39.28W	361.04	37.15	92.62	..	Magariya

स्थानीय कोड नम्बर	ग्राम का नाम	ग्राम का कुल क्षेत्रफल (हेक्टेयर में)	कुल जनसंख्या एवं परिवारों की संख्या	उपलब्ध जन-सुविधाएं (यदि ग्राम में सुविधाएं उपलब्ध नहीं है तो कालम में (–) डेश लगाया गया है और उसके बाद ही कोष्ठक में ग्राम से जितनी दूरी पर सुविधाएं उपलब्ध है मोटे तौर पर वह दूरी इस प्रकार दर्ज की गई है –5 कि.मी., 5–10 कि.मी. या 10+कि.मी. Amenities available (if not available within the village, a dash (–) is shown in the column and next to it in brackets, the distance in broad ranges viz –5kms. 5–10kms and 10+kms of the nearest place where the facility is available is given).						
				शैक्षणिक	चिकित्सा	पीने का पानी	डाक और तार	बाजार/हाट का दिन के दिन यदि कोई हो	संचार व्यवस्था (बस स्टाप रेलवे स्टेशन, जल-मार्ग)
Location code number	Name of Village	Total area of the village (in hectares)	Total population and number of households	Education	Medical	Drinking water (Potable)	Post and Telegragh	Day or days of the markets hat, if any	Communications (Bus-stop railway station water way)
1	2	3	4	5	6	7	8	9	10
141	गुवाड़ी	738.23	825(133)	P(1)	–(–5)	W	–(–5)	–(5–10)	–(–5)
142	मागरुल बुजुर्ग	540.68	554(95)	P(1), M(1), H(1)	–(5–10)	W,R	–(5–10)	–(5–10)	–(5–10)
143	शाहपुरा	112.38	..	..	वीरान	..	..	..	..
144	बैलमार	194.79	..	..	वीरान	..	..	..	..
145	तुकलाबाद	89.50	..	..	वीरान	..	..	..	..
146	बिजलगाँव बुजुर्ग	142.01	..	..	वीरान	..	..	..	..
147	बलवाड़ी (सोनीपुरा)	488.28	1,003(160)	P(1)	–(–5)	R,W	–(5–10)	–(5–10)	BS
148	नवाबपुरा	56.32	41(10)	–(–5)	–(–5)	C,W	–(–5)	–(5–10)	–(–5)
149	सोनीपुरा	203.43	852(129)	P(1)	–(5–10)	R,W	–(5–10)	–(5–10)	–(–5)
150	आरामपुरा	172.39	289(58)	–(–5)	–(–5)	W	–(–5)	–(–5)	–(–5)
151	जैतापुर	291.73	866(169)	–(–5)	–(–5)	W	–(–5)	–(–5)	–(–5)
152	बोरगांव खुर्द	481.37	61(10)	–(–5)	–(–5)	W	–(–5)	–(–5)	–(–5)
153	बिरोटी	478.35	498(81)	P(1)	–(–5)	W	–(–5)	–(–5)	–(–5)
154	सिरपुर	61.77	8(2)	–(–5)	–(–5)	W	–(–5)	–(–5)	–(–5)
155	दारापुर	430.74	207(28)	–(–5)	–(–5)	W	–(5–10)	–(5–10)	–(–5)
156	किशनपुरा	152.31	384(65)	P(1), M(1)	–(–5)	W	–(–5)	–(–5)	BS
157	फाजिलपुरा	181.59	91(15)	–(–5)	–(–5)	W	–(–5)	–(–5)	BS
158	बरडिया	204.05	279(44)	P(1)	–(–5)	W	–(–5)	–(–5)	BS
159	सुखपुरी	168.15	432(73)	–(–5)	–(–5)	W	–(–5)	–(–5)	BS
160	दामखेड़ा	272.56	27(6)	–(–5)	–(–5)	W	–(–5)	–(–5)	–(–5)

Amenities and Land use

Khargone Tahsil

ग्राम तक पहुँचने का मार्ग	निकटतम नगर एवं उसकी दूरी (कि.मी. में)	बिजली की सुविधा	मुख्य खाद्यान्न	भूमि उपयोग (अर्थात भूमि उपयोग की विभिन्न किस्मों के क्षेत्र हेक्टयर में निकटतम दशमलव के दो स्थानों तक) Land use (i.e. area under different types of Land use in hectares rounded up to 2 decimal places)					टिप्पणी धार्मिक, ऐतिहासिक अथवा पुरातत्व महत्व के स्थलों सहित	ग्राम का नाम
				वन	साधनों से सिंचित	गैर सिंचित	खेती के लिये उपलब्ध बन्जर (गोचर और बारागाहों सहित)	खेती के लिये अनुपलब्ध		
Approach to village	Nearest town and distance (in kms)	Power Supply	Staple food	Forest	Irrigated by source	Unirrigated	Culturable waste (including gauchar and groves)	Area not available for cultivation	Remarks including any place of religious, historical or archaeological interest	Name of Village
11	12	13	14	15	16	17	18	19	20	2
PR	Khargone (9)	..	Jowar, Wheat	..	59.90W	508.96	123.79	45.58	..	Guwadi
PR	Khargone (5)	EAg	Jowar, Wheat	..	62.00O, 100.57W	307.76	12.41	57.94	..	Magrul Bujurg
..	..	..	..	..	..	Uninhabited	..	..	..	Shahpura
..	..	..	..	..	..	Uninhabited	..	..	..	Belmar
..	..	..	..	..	..	Uninhabited	..	..	..	Tukalabad
..	..	.	..	..	..	Uninhabited	..	..	..	Bijalgaon Bujurg
PR	Khargone (5)	ED, EAg	Jowar, Wheat	..	89.45W	214.47	62.99	121.37	M(1)	Balwadi(Sonipura)
PR	Khargone (4)	EAg	Jowar, Wheat	..	25.41O	18.96	5.87	6.08	..	Nawabpura
PR	Khargone (5)	ED, EAg	Jowar, Wheat	..	37.97W	127.04	10.22	28.20	..	Sonipura
PR	Khargone (1)	EA	Jowar, Wheat	..	21.54O 11.00W	128.57	7.77	3.51	..	Arampura
PR	Khargone (1)	EA	Jowar, Wheat	..	206.41W 30.00O	33.33	3.23	18.76	..	Jaitapur
KR	Khargone (5)	..	Jowar, Wheat	..	12.98W	282.27	90.89	95.23	..	Borgaon Khurd
KR	Khargone (5)	EAg	Jowar, Wheat	..	38.16W	317.45	61.81	60.93	..	Biroti
KR	Khargone (3)	..	Jowar, Wheat	..	6.58O	45.35	2.01	7.83	..	Sirpur
PR	Khargone (6)	EAg	Jowar, Wheat	..	25.13W	281.08	46.43	78.10	..	Daiapur
KR	Khargone(12)	ED, EAg	Jowar, Wheat	..	13.37W	114.22	7.59	17.13	..	Kisanpura
PR	Khargone (6)	EAg	Jowar, Wheat	..	8.29W	108.73	13.02	51.55	..	Phajilpura
PR	Khargone (6)	EAg	Jowar, Wheat	..	3.92W	175.61	7.15	17.37	..	Bardiya
PR	Khargone (1)	ED, EAg	Jowar, Wheat	..	8.55W, 1.41R	62.12	26.39	69.68	..	Sukhpuri
KR	Khargone (3)	..	Jowar, Wheat	..	21.90W	176.34	45.56	28.76	..	Damkheda

स्थानीय कोड नम्बर	ग्राम का नाम	ग्राम का कुल क्षेत्रफल (हेक्टेयर में)	कुल जनसंख्या एवं परिवारों की संख्या	उपलब्ध जन-सुविधाएं (यदि ग्राम में सुविधाएं उपलब्ध नहीं है तो कालम में (–) डैश लगाया गया है और उसके बाद ही कोष्ठक में ग्राम से जितनी दूरी पर सुविधाएं उपलब्ध है मोटे तौर पर वह दूरी इस प्रकार दर्ज की गई है –5 कि.मी.,5–10 कि.मी. या 10+कि.मी. Amenities available (if not available within the village, a dash (–) is shown in the column and next to it in brackets, the distance in broad ranges viz –5kms. 5–10kms and 10+kms of the nearest place where the facility is available is given).						
Location code number	Name of Village	Total area of the village (in hectares)	Total population and number of households	शैक्षणिक Education	चिकित्सा Medical	पीने का पानी Drinking water (Potable)	डाक और तार Post and Telegragh	बाजार/हाट का दिन/के दिन यदि कोई हो Day or days of the markets hat, if any	संचार व्यवस्था (बस स्टाप रेलवे-स्टेशन, जल-मार्ग) Communications (Bus-stop railway station water way)
1	2	3	4	5	6	7	8	9	10
161	सिकन्दरपुर	312.42	..	..	वीरान	..	..	..	..
162	मनावर	320.42	..	..	वीरान	..	..	...	..
163	सिनखेड़ा	659.62	1,470(242)	P(1),M(1)	–(5–10)	W,HP	–(5–10)	–(5–10)	BS
164	आदमपुरा	404.30	64(15)	–(5–10)	–(5–10)	W	–(5–10)	–(5–10)	–(5–10)
165	जमशेदपुरा	372.44	..	..	वीरान	..	..	..	..
166	खेड़ी बुजुर्ग	292.08	39(9)	–(–5)	–(–5)	W	–(–5)	–(–5)	BS
167	बहादरपुरा	145.95	23(4)	–(–5)	–(–5)	W	–(–5)	–(–5)	–(–5)
168	रहीमपुरा	148.29	341(67)	–(–5)	–(–5)	W	–(–5)	–(–5)	BS
169	मोमिनपुरा	406.85	43(7)	–(5–10)	–(5–10)	W	–(5–10)	–(5–10)	–(5–10)
170	मुकलिसपुरा	113.94	28(6)	–(5–10)	–(5–10)	W	–(5–10)	–(5–10)	–(5–10)
171	चौड़ी	200.77	..	..	वीरान	..	..	..	..
172	नंदगाव (मेघा)	468.19	778(137)	P(1)	FPC(1), pHC(1)	W	–(5–10)	–(5–10)	BS
173	नरसिंगपुरा	281.00	..	..	वीरान	..	..	..	..
174	डालका	629.64	1,529(277)	P(1),M(1)	PHC(1), FPC(1)	W	–(5–10)	–(5–10)	–(–5)
175	सोनतलाब	349.75	440(72)	P(1)	–(–5)	W	–(5–10)	–(5–10)	–(–5)
176	रायबिड़	739.54	411(78)	–(–5)	–(–5)	W	–(–5)	–(–5)	–(–5)
177	कल्याणपुरा	429.90	..	..	वीरान	..	..	..	..
178	रामपुरा	492.30	3,100(484)	P(1),M(1), H(1)	D,PHC	W	PO	Monday	BS
179	केशवपुरा	419.95	759(121)	P(1),M(1)	–(–5)	W	–(–5)	–(–5)	–(–5)
180	हनुमंत्या	283.86	399(67)	P(1)	–(–5)	W	–(–5)	–(–5)	–(–5)

Amenities and Land use — Khargaon Tahsil

गाम तक पहुँचने का मार्ग	निकटतम नगर एवं उसकी दूरी (कि.मी. में)	बिजली की सुविधा	मुख्य खाद्यान्न	भूमि उपयोग (अर्थात भूमि उपयोग की विभिन्न किस्मों के क्षेत्र हेक्टयर में निकटतम दशमलव के दो स्थानों तक) Land use (i.e. area under different types of Land use in hectares rounded up to 2 decimal places)					टिप्पणी धार्मिक, ऐतिहासिक अथवा पुरातत्व महत्व के स्थलों सहित	गाम का नाम
				वन	साधनों से सिंचित	गैर सिंचित	खेती के लिये उपलब्ध बन्जर (गोचर और चारागाहों सहित)	खेती के लिये अनुपलब्ध		
Approach to village	Nearest town and distance (in kms)	Power Supply	Staple food	Forest	Irrigated by source	Unirrigated	Culturable waste (including gauchar and groves)	Area not available for cultivation	Remarks including any place of religious, historical or archaeological interest	Name of Village
11	12	13	14	15	16	17	18	19	20	2
..	..	..	..	..	Uninhabited	..	..	..	..	Sikandarpur
..	..	..	..	..	Uninhabited	..	..	..	..	Manawar
PK	Khargone(10)	EAg	Jowar, Wheat	..	65.76W	509.35	31.60	52.91	..	Sinkheda
PR	Khargone (8)	EAg	Jowar, Wheat	..	63.91W	236.29	9.83	94.27	..	Adampura
..	..	..	..	..	Uninhabited	..	..	..	..	Jamshedpura
PR	Khargone (3)	EAg	Jowar, Wheat	..	52.78W	149.06	30.12	60.12	..	Khedi Bujurg
PR	Khargone (3)	EAg	Jowar, Wheat	..	19.24W	111.30	14.76	0.65	..	Bahadarpur
PR	Khargone (2)	EAg	Jowar, Wheat	..	34.47W	83.08	6.14	24.60	..	Raheempura
PR	Khargone (6)	EAg	Jowar, Wheat	..	48 06W	244.05	19.82	94.92	..	Mominpura
PR	Khargone (7)	EAg	Jowar, Wheat	..	9.02W	71.44	17.42	16.06	..	Muklispura
..	..	..	..	..	Uninhabited	..	..	..	..	Chaundi
PR	Khargone(16)	EAg, ED	Jowar, Wheat	..	57.50W	315.47	67.31	27.91	T(1)	Nandgaon (Megha)
..	..	..	..	..	Uninhabited	..	..	..	..	Narsingpura
PR	Khargone(18)	ED, EAg	Jowar, Wheat	.	39.83W, 5.00R	440.70	59.15	84.96	..	Dalka
PR	Khargone(18)	ED, EAg	Jowar, Wheat	..	45.28W	256.13	20.17	28.17	..	Sontalab
KR	Khargone(10)	ED, EAg	Jowar, Wheat	..	57.01W	485.63	68.81	128.09	N(2)	Raibid
..	..	.	..	..	Uninhabited	..	..	..	..	Kalyanpura
PR	Khargone(16)	EA	Jowar, Wheat	..	36.80W	396.06	27.34	32.10	N(10),M(2)	Rajpura
KR	Khargone(15)	ED, EAg	Jowar, Wheat	..	39.53W	287.78	35.52	57.12	..	Keshavpura
KR	Khargone(20)	..	Jowar, Wheat	..	17.89W	208.44	17.16	40.37	..	Hanumantya

स्थानीय कोड नम्बर	ग्राम का नाम	ग्राम का कुल क्षेत्रफल (हेक्टेयर में)	कुल जनसंख्या एवं परिवारों की संख्या	उपलब्ध जन-सुविधाएं (यदि ग्राम में सुविधाएं उपलब्ध नहीं है तो कालम में (–) डैश लगाया गया है और उसके बाद ही कोष्ठक में ग्राम से जितनी दूरी पर सुविधाएं उपलब्ध है मोटे तौर पर वह दूरी इस प्रकार दर्ज की गई है –5 कि.मी., 5–10 कि.मी. या 10+कि.मी. Amenities available (if not available within the village, a dash (–) is shown in the column and next to it in brackets, the distance in broad ranges viz –5kms. 5–10kms and 10+kms of the nearest place where the facility is available is given).						
				शैक्षणिक	चिकित्सा	पीने का पानी	डाक और तार	बाजार/हाट का दिन/ के दिन यदि कोई हो	संचार व्यवस्था (बस स्टाप रेलवे–स्टेशन, जल-मार्ग)
Location code number	Name of Village	Total area of the village (in hectares)	Total population and number of households	Education	Medical	Drinking water (Potable)	Post and Telegragh	Day or days of the markets hat, if any	Communications (Bus-stop, railway station, water way)
1	2	3	4	5	6	7	8	9	10
181	श्रीखण्डी	1,036.00	1,566(257)	P(1) M(1), H(1)	PHC(1)	W	–(5–10)	–(5–10)	BS
182	सिलोटिया (केशवपुरा)	1,281.64	1,289(184)	P(2)	–(–5)	W, N	–(–5)	–(–5)	BS
183	लोहारी	578.96	10(1)	–(–5)	–(–5)	W	–(–5)	–(–5)	–(–5)
184	रोम चिचली	614 86	1,082(155)	P(1)	–(–5)	W	–(–5)	–(–5)	–(–5)
185	बैजापुरा	659.15	1,109(167)	P(1)	–(–5)	W	–(–5)	–(–5)	BS
186	बेड़ियापुरा	588.06	92(11)	–(–5)	–(–5)	W	–(–5)	–(–5)	–(–5)
187	कोल्यापुरा	251.74	..	..	वीरान	..	..	..	..
188	लतीपुरा	201.99	..	..	वीरान	..	..	..	..
189	बड़या	336.92	461(75)	–(–5)	–(–5)	W	–(–5)	–(–5)	–(–5)
190	डोगरचिचली	1,398.52	1,161(139)	P(1)	–(5–10)	W	–(5–10)	–(5–10)	–(5–10)
191	गावमन	301.39	924(142)	P(1)	–(–5)	W	–(–5)	–(–5)	–(–5)
192	रजूरा	356.25	..	..	वीरान	..	..	..	..
193	बरूड़	725.63	6,636(1,127)	P(2), M(2), N(1)	PHC(1), FPC(1)	DW,	PTO, Phone	Friday	BS
194	भीलखेड़ा	286.13	..	..	वीरान	..	..	..	..
195	शाहपुरा (देवली)	263.10	..	..	वीरान	..	..	..	..
196	माकली	82.03	..	..	वीरान	..	..	..	..
197	वनिहार	441.89	..	..	वीरान	..	..	..	..
198	देवली	832.12	1,002(148)	P(1)	–(–5)	W	–(–5)	–(–5)	–(–5)
199	रौंडी	192.92	..	..	वीरान	..	..	..	..
200	अंबा (देवली)	171.16	..	..	वीरान	..	..	..	..

Amenities and Land use — Khargaon Tahsil

ग्राम तक पहुंचने का मार्ग	निकटतम नगर एवं उसकी दूरी (कि.मी. में)	बिजली की सुविधा	मुख्य खाद्यान्न	भूमि उपयोग (अर्थात भूमि उपयोग की विभिन्न किस्मों के क्षेत्र हेक्टयर में निकटतम दशमलव के दो स्थानों तक) Land use (i.e. area under different types of Land use in hectares rounded up to 2 decimal places)					टिप्पणी धार्मिक, ऐतिहासिक अथवा पुरातत्व महत्व के स्थलों सहित	ग्राम का नाम
				वन	साधनों से सिंचित	गैर सिंचित	खेती के लिये उपलब्ध बन्जर (गोचर और बारागाहों सहित)	खेती के लिये अनुपलब्ध		
Approach to village	Nearest town and distance (in kms)	Power Supply	Staple food	Forest	Irrigated by source	Unirrigated	Culturable waste (including gauchar and groves)	Area not available for cultivation	Remarks including any place of religious, historical or archaeological interest	Name of Village
11	12	13	14	15	16	17	18	19	20	2
KR	Khargone(25)	ED,EAg	Jowar, Wheat	..	40.57W	706.10	77.24	212.09	..	Shrikhandi
KR	Khargone(19)	ED,EAg	Jowar, Maize	6.21	32.79W, 5.00O	814.76	53.78	369.10	..	Silotiya (Keshavpura)
KR	Khargone(20)	..	Jowar, Wheat	..	30.63W	361.98	109.93	76.42	..	Lohari
KR	Khargone(19)	..	Jowar, Wheat	..	36.15O	451.56	48.82	78.33	..	Romchichali
KR	Khargone(20)	..	Jowar, Wheat	..	35.35W	476.93	47.45	99.42	..	Baijapura
KR	Khargone(21)	..	Jowar, Wheat	..	10.08W	449.25	39.46	89.27	..	Bediyapura
..	..	..	..	..	Uninhabited	..	..	..	..	Kolyapura
..	..	..	..	..	Uninhabited	..	..	..	..	Latipura
KR	Khargone(20)	..	Jowar, Wheat	..	12.75W	257.42	20.02	46.73	..	Vadya
KR	Khargone(20)	..	Jowar, Wheat	371.14	15.74W	564.84	41.41	405.39	..	Dongarchichli
KR	Khargone(18)	..	Jowar, Wheat	.	56.19W	204.25	21.90	19.05	..	Gavsan
..	..	..	..	..	Uninhabited	..	..	..	..	Rajura
PR	Khargone(16)	EA	Jowar, Wheat	..	122.41W	436.60	86.76	79.86	N(25), M(5)	Barud
..	..	..	..	..	Uninhabited	..	..	..	..	Bheelkheda
..	..	..	..	..	Uninhabited	..	..	..	..	Shahpura(Deoli)
..	..	..	..	..	Uninhabited	..	..	..	..	Makli
..	..	..	..	..	Uninhabited	.	..	..	..	Vanihar
KR	Khargone(20)	EAg	Jowar, Wheat	..	30.67W	663.50	60.49	77.46	..	Deoli
.	..	..	..	..	Uninhabited	..	..	..	..	Roundi
..	..	..	..	..	Uninhabited	..	..	..	..	Amba(Deoli)

स्थानीय कोड नम्बर	ग्राम का नाम	ग्राम का कुल क्षेत्रफल (हेक्टेयर में)	कुल जनसंख्या एवं परिवारों की संख्या	उपलब्ध जन-सुविधाएं (यदि ग्राम में सुविधाएं उपलब्ध नहीं है तो कालम में (–) डैश लगाया गया है और उसके बाद ही कोष्ठक में ग्राम से जितनी दूरी पर सुविधाएं उपलब्ध है मोटे तौर पर वह दूरी इस प्रकार दर्ज की गई है –5 कि.मी., 5–10 कि.मी. या 10+कि.मी. Amenities available (if not available within the village, a dash (–) is shown in the column and next to it in brackets, the distance in broad ranges viz –5kms, 5–10kms and 10+kms of the nearest place where the facility is available is given).						
				शैक्षणिक	चिकित्सा	पीने का पानी	डाक और तार	बाजार/हाट का दिन/ के दिन यदि कोई हो	संचार व्यवस्था (बस स्टाप रेलवे–स्टेशन, जल-मार्ग)
Location code number	Name of Village	Total area of the village (in hectares)	Total population and number of households	Education	Medical	Drinking water (Potable)	Post and Telegragh	Day or days of the markets hat, if any	Communications (Bus-stop, railway station, water way)
1	2	3	4	5	6	7	8	9	10
201	जंजाल्या	428.93	..	..	वीरान	..	..	..	..
202	बणार	274.38	42(10)	–(–5)	–(–5)	W	–(–5)	–(–5)	–(–5)
203	सांगवी (हीरापुर)	301.60	48(9)	–(–5)	–(–5)	W	–(–5)	–(–5)	–(–5)
204	खतवास	390.54	2(1)	–(–5)	–(–5)	W	–(–5)	–(–5)	–(–5)
205	मटु कुण्डया	116.35	..	..	वीरान	..	..	..	..
206	भसनेर	328.63	850(143)	–(–5)	–(–5)	W,N	–(5–10)	–(5–10)	BS
207	धनोरा	216.44	521(80)	P(1)	PHC(1), FPC(1)	W	–(5–10)	–(5–10)	BS
208	मानपुर	120.56	.	..	वीरान	..	..	..	..
209	हीरापुर(जामली)	151.41	9(2)	–(5–10)	–(5–10)	W	–(5–10)	–(5–10)	–(5–10)
210	जामली	240.55	1,388(217)	P(1)	–(5–10)	W	–(5–10)	–(5–10)	BS
211	जामला	293.41	18(4)	–(–5)	–(5–10)	W	–(5–10)	–(5–10)	BS
212	कुम्हार खेड़ा	85.34	953(145)	P(1)	–(5–10)	W,R	–(–5)	–(5–10)	–(5–10)
213	रसूलपुरा	65.28	..	..	वीरान	..	..	..	..
214	अतरली	229.56	..	..	वीरान	..	..	..	..
215	नाघटी	736.37	154(20)	–(–5)	–(5–10)	W,R	–(5–10)	–(5–10)	–(5–10)
216	कुकडोल	606.54	1,725(285)	P(1),M(1)	–(5–10)	W	PO	–(5–10)	–(5–10)
217	कनडपुरा	209.60	..	..	वीरान	..	..	..	..
218	पिपरखेड़ा	339.56	399(53)	–(–5)	–(5–10)	W	–(5–10)	–(5–10)	–(5–10)
219	बुदमा	119.68	..	..	वीरान	..	..	..	..
220	कोठा खुर्द	300.36	1,309(191)	P(1)	–(–5)	W	PO	–(10+)	–(–5)

Amenities and Land use

Khargon Tahsil

ग्राम तक पहुँचने का मार्ग	निकटतम नगर एवं उसकी दूरी (कि.मी. में)	बिजली की सुविधा	मुख्य खाद्यान्न	भूमि उपयोग (अर्थात भूमि उपयोग की विभिन्न किस्मों के क्षेत्र हेक्टयर में निकटतम दशमलव के दो स्थानों तक) Land use (i.e. area under different types of Land use in hectares rounded up to 2 decimal places)					टिप्पणी धार्मिक, ऐतिहासिक अथवा पुरातत्व महत्व के स्थलों सहित	ग्राम का नाम
				वन	साधनों से सिंचित	गैर सिंचित	खेती के लिये उपलब्ध बन्जर (गोचर और चारागाहों सहित)	खेती के लिये अनुपलब्ध		
Approach to village	Nearest town and distance (in kms)	Power Supply	Staple food	Forest	Irrigated by source	Unirrigated	Culturable waste (including gauchar and groves)	Area not available for cultivation	Remarks including any place of religious, historical or archaeological interest	Name of Village
11	12	13	14	15	16	17	18	19	20	2
..	..	..	..	..	Uninhabited	..	..	..	..	Janjalya
PR	Khargone (3)	ED, EAg	Jowar, Wheat	..	6.35W	155.37	28.48	84.18	..	Vanar
PR	Khargone (2)	EAg	Jowar, Wheat	..	38.06W	189.31	22.83	51.40	..	Sangwi(Heerapur)
PR	Khargone (3)	EAg	Jowar, Wheat	..	40.16W	310.37	27.20	12.81	..	Khatwas
..	..	..	..	..	Uninhabited	..	..	..	..	Mahu Kundaya
PR	Khargone (7)	EA	Jowar, Wheat	..	50.00HP, 13.10W	209.63	7.52	48.38	..	Bhasner
PR	Khargone (7)	ED, EAg	Jowar, Wheat	..	60.47W	122.62	0.79	32.56	M(2)	Dhanora
..	..	..	..	..	Uninhabited	..	..	..	..	Manpur
KR	Khargone (5)	..	Jowar, Wheat	..	13.27W	125.47	6.35	6.32	..	Hirapur(Jamli)
PR	Khargone (8)	EA	Jowar, Wheat	..	60.00W, 8.57R	143.61	4.88	23.49	..	Jamli
PR	Khargone (7)	EAg	Jowar, Wheat	..	40.00W 6.77O	226.66	9.45	10.53	..	Jamla
PR	Khargone (9)	ED, EAg	Jowar, Wheat	..	29.46W	33.97	5.16	16.75	M(2)	Kumhar Kheda
..	..	..	..	..	Uninhabited	..	..	..	..	Rasoolpura
..	..	..	..	..	Uninhabited	..	..	..	..	Atarli
KR	Khargone (9)	EAg	Jowar, Wheat	..	2.40W	506.80	69.57	157.60	..	Naghitee
PR	Khargone (9)	ED, EAg	Jowar, Wheat	0.62	40.01W	465.68	21.89	78.34	N(2), T(1)	Kukdol
..	..	..	..	..	Uninhabited	..	..	..	..	Kanadpura
PR	Khargone(10)	EAg	Jowar, Wheat	7.40	16.97W	185.05	9.07	121.07	..	Pipar Kheda
.	..	..	..	..	Uninhabited	..	..	..	..	Budaya
KR	Khargone(15)	ED, EAg	Jowar, Wheat	..	27.60W	235.48	18.17	19.11	..	Kotha Khurd

स्थानीय कोड नम्बर / Location code number	ग्राम का नाम / Name of Village	ग्राम का कुल क्षेत्रफल (हेक्टेयर में) / Total area of the village (in hectares)	कुल जनसंख्या एवं परिवारों की संख्या / Total population and number of households	उपलब्ध जन-सुविधाएं (यदि ग्राम में सुविधाएं उपलब्ध नहीं है तो कालम में (–) डैश लगाया गया है और उसके बाद ही कोष्ठक में ग्राम से जितनी दूरी पर सुविधाएं उपलब्ध है मोटे तौर पर वह दूरी इस प्रकार दर्ज की गई है –5 कि.मी., 5–10 कि.मी. या 10+कि.मी. Amenities available (if not available within the village, a dash (–) is shown in the column and next to it in brackets, the distance in broad ranges viz –5kms. 5–10kms and 10+kms of the nearest place where the facility is available is given).					
				शैक्षणिक / Education	चिकित्सा / Medical	पीने का पानी / Drinking water (Potable)	डाक और तार / Post and Telegragh	बाजार/हाट का दिन/के दिन यदि कोई हो / Day or days of the markets hat, if any	संचार व्यवस्था (बस स्टाप रेलवे-स्टेशन, जल-मार्ग) / Communications (Bus-stop, railway station, water way)
1	2	3	4	5	6	7	8	9	10
221	कोठा बुजुर्ग	425.30	794(125)	P(1)	–(–5)	W	–(–5)	–(10+)	–(–5)
222	निम्बोला	152.22	..	..	वीरान	..	..	..	..
223	पेनपुर	868.24	1,299(204)	P(1)	–(–5)	R,W	PO	–(–5)	–(–5)
224	उमरखली	326.21	2,727(439)	P(1),M(1)	D(1),PHC(1), FPC(1)	R	PO	Saturday	BS
225	मोरीपुरा	217.75	8(1)	–(–5)	–(5–10)	R	–(–5)	–(–5)	–(–5)
226	तितपुर	157.05	16(2)	–(–5)	–(–5)	R	–(–5)	–(–5)	–(–5)
227	जसवंतपुरा	359.02	..	..	वीरान	..	..	..	..
228	बलवाड़ी (मोहना)	392.47	259(34)	P(1)	–(–5)	R,W	–(–5)	–(–5)	–(–5)
229	खेड़ी खुर्द (मोहना)	103.28	..	..	वीरान	..	..	..	..
230	मोहना	362.37	680(109)	P(1)	–(–5)	W	–(–5)	–(–5)	–(–5)
231	धाबला	292.73	..	..	वीरान	..	..	..	..
232	मदनी खुर्द	543.95	906(110)	P(1)	–(–5)	W	–(–5)	–(–5)	–(–5)
233	मदनी बुजुर्ग	213.45	..	..	वीरान	..	..	..	..
234	बहादरपुरा (मोहना)	720.18	1,607(228)	P(1),M(1)	–(–5)	W	PO	–(–5)	–(–5)
235	नागरखेड़ी	297.41	562(89)	P(1)	–(–5)	R	–(–5)	–(–5)	–(–5)
236	धूलकोट	3,659.40	7,834(1,093)	P(4),M(1)	D(1)	W,R,N	PO	Wednesday	BS
237	चरीपुरा	435.46	461(55)	P(1)	–(–5)	W,N	–(–5)	–(–5)	–(–5)
238	मुखपुरी (धूलकोट)	192.02	944(150)	P(1),M(1)	–(–5)	W	–(–5)	–(–5)	–(–5)
239	अम्बाखेड़ा	364.07	955(121)	P(1)	–(–5)	W,N	–(–5)	–(–5)	–(–5)
240	थरड़पुरा	479.46	762(107)	P(1)	–(–5)	W,N	–(–5)	–(–5)	–(–5)

Amenities and Land use — Khargone Tahsil

ग्राम तक पहुँचने का मार्ग	निकटतम नगर एवं उसकी दूरी (कि.मी. में)	बिजली की सुविधा	मुख्य खाद्यान्न	भूमि उपयोग (अर्थात भूमि उपयोग की विभिन्न किस्मों के क्षेत्र हेक्टयर में निकटतम दशमलव के दो स्थानों तक) Land use (i.e. area under different types of Land use in hectares rounded up to 2 decimal places)					टिप्पणी धार्मिक, ऐतिहासिक अथवा पुरातत्व महत्व के स्थलों सहित	ग्राम का नाम
				वन	साधनों से सिंचित	गैर सिंचित	खेती के लिये उपलब्ध बन्जर (गोचर और बारागाहों सहित)	खेती के लिये अनुपलब्ध		
Approach to village	Nearest town and distance (in kms)	Power Supply	Staple food	Forest	Irrigated by source	Unirrigated	Culturable waste (including gauchar and groves)	Area not available for cultivation	Remarks including any place of religious, historical or archaeological interest	Name of Village
11	12	13	14	15	16	17	18	19	20	2
KR	Khargone(25)	ED, EAg	Jowar, Wheat	..	24.59W	364.56	24.89	11.26	T(1)	Kotha Bujurg
..	..	..	..	..	..	Uninhabited	..	..	..	Nimbola
KR	Khargone(20)	EAg	Jowar, Wheat	..	10.05W	592.58	33.79	231.82	M(1)	Penpur
KR	Khargone(20)	ED, EAg	Jowar, Wheat	..	29.35W	231.06	12 10	53.70	M(2)	Umarkhedi
KR	Khargone(10)	..	Jowar, Wheat	..	..	181.34	7.07	29.34	..	Moripura
KR	Khargone(11)	..	Jowar, Wheat	..	14.50W	117 81	6.37	18.37	..	Titpur
..	..	..	..	..	..	Uninhabited	..	..	..	Jaswantpura
KR	Khargone(20)	ED, EAg	Jowar, Wheat	220.39	3.00W	147.04	11.69	10.35	..	Balwadi(Mohana)
..	..	..	..	..	..	Uninhabited	..	..	..	Khedi Khurd (Mohana)
KR	Khargone(21)	ED, EAg	Jowar, Wheat	..	5.53W	246.15	15.28	95.41	..	Mohana
..	..	..	..	..	..	Uninhabited	..	..	..	Dhabla
KR	Khargone(20)	EAg	Jowar, Wheat	..	3.00W	352.74	3.04	185.17	..	Madni Khurd
..	..	..	..	..	..	Uninhabited	..	..	..	Madni Buzurg
KR	Khargone(20)	ED, EAg	Jowar, Wheat	1.44	40.10W	595.44	10.60	72.60	..	Bahadarpura (Mohana)
KR	Khargone(26)	EAg	Jowar, Wheat	..	12.50W	248.39	3.86	32.66	..	Nagarkhedi
KR	Khargone(35)	ED, EAg	Jowar, Wheat	282.31	59.89W, 63.09GC	2,527.44	291.13	435.54	N(5),M(4)	Dhulkot
KR	Khargone(34)	..	Jowar, Maize	..	12 10W, 6.88O	141.49	103.48	171.51	..	Charipura
KR	Khargone(34)	ED	Jowar, Maize	1.99	11.68W	164.55	0.94	12.86	N(1)	Sukhpuri(Dhulkot)
KR	Khargone(33)	ED, EAg	Jowar, Maize	..	6.55W 3.88O	320.93	7.34	25.37	..	Ambakheda
KR	Khargone(31)	EAg	Jowar, Maize	..	36.99W, 6.79O	352.00	47.92	35.76	..	Tharadpura

स्थानीय कोड नम्बर	ग्राम का नाम	ग्राम का कुल क्षेत्रफल (हेक्टेयर में)	कुल जनसंख्या एवं परिवारों की संख्या	उपलब्ध जन-सुविधाएं (यदि ग्राम में सुविधाएं उपलब्ध नहीं है तो कालम में (–) डैश लगाया गया है और उसके बाद ही कोष्ठक में ग्राम से जितनी दूरी पर सुविधाएं उपलब्ध है मोटे तौर पर वह दूरी इस प्रकार वर्ग की गई है –5 कि.मी., 5–10 कि.मी. या 10+कि.मी. Amenities available (if not available within the village, a dash (–) is shown in the column and next to it in brackets, the distance in broad ranges viz –5kms. 5–10kms and 10+kms of the nearest place where the facility is available is given).						
				शैक्षणिक	चिकित्सा	पीने का पानी	डाक और तार	बाजार/हाट का दिन/के दिन यदि कोई हो	संचार व्यवस्था (बस स्टाप रेलवे–स्टेशन, जल-मार्ग)
Location code number	Name of Village	Total area of the village (in hectares)	Total population and number of households	Education	Medical	Drinking water (Potable)	Post and Telegragh	Day or days of the markets hat, if any	Communications (Bus-stop, railway station, water way)
1	2	3	4	5	6	7	8	9	10
241	भगवानपुरा	1,781.45	2,583(351)	P(2),M(1) H(1)	H	HP,N, TK	PO	Saturday	BS
242	देवाड़ा	409.10	626(91)	P(1)	–(–5)	R	–(–5)	–(–5)	–(–5)
243	पचंबा	375.75	172(20)	P(1)	–(–5)	R	–(–5)	–(–5)	–(–5)
244	बागदरी	151.40	537(89)	P(2)	–(–5)	R	–(–5)	–(–5)	BS
245	खारया	96.30	..	..	वीरान	..	..	..	..
246	भग्यापुर	290.31	2,056(330)	P(2),M(1)	–(–5)	R	PO	Sunday	BS
247	इस्लामपुर	273.98	.	..	वीरान	..	..	..	.
248	नान्द्री	380.36	117(15)	–(–5)	–(–5)	R	–(–5)	–(–5)	–(–5)
249	करही	404.93	759(91)	P(1)	–(–5)	R	–(–5)	–(–5)	BS
250	बाणगंगा	515.34	305(36)	P(1)	–(–5)	R	–(–5)	–(–5)	BS
251	न्यामतपुरा	255.33	115(11)	–(–5)	–(–5)	R	–(–5)	–(–5)	BS
252	बावली	184.50	..	..	वीरान	..	..	..	..
253	बी खुर्द	276.43	939(135)	P(1)	–(–5)	W	–(–5)	–(–5)	BS
254	बाड़ी बुजुर्ग	56.97	..	..	वीरान	..	..	..	.
255	रतनपुर	231.56	..	..	वीरान	..	..	..	..
256	अनकवाड़ी	336.26	1,168(191)	P(1),M(1)	–(–5)	R,W	–(–5)	–(–5)	BS
257	लोनारा (बिस्टान)	262.46	71(9)	–(5–10)	–(5–10)	W	–(5–10)	–(5–10)	–(5–10)
258	बलखड़ बुजुर्ग	734.81	386(51)	P(3)	–(5–10)	W	–(5–10)	–(5–10)	–(–5)
259	बनदुर (जामन्या)	803.19	844(110)	P(1)	–(5–10)	W	–(5–10)	–(5–10)	BS
260	जामन्या पानी	107.16	307(38)	P(1)	–(5–10)	W	–(5–10)	–(5–10)	–(5–10)

ग्राम तक पहुंचने का मार्ग	निकटतम नगर एवं उसकी दूरी (कि.मी. में)	बिजली की सुविधा	मुख्य खाद्यान्न	भूमि उपयोग (अर्थात भूमि उपयोग की विभिन्न किस्मों के क्षेत्र हेक्टयर में निकटतम दशमलव के दो स्थानों तक) Land use (i.e. area under different types of Land use in hectares rounded up to 2 decimal places)					दिष्पणी धार्मिक, ऐतिहासिक अथवा पुरातत्व महत्व के स्थलों सहित	ग्राम का नाम
				वन	साधनों से सिंचित	गैर सिंचित	खेती के लिये उपलब्ध बन्जर (गोचर और बागानों सहित)	खेती के लिये अनुपलब्ध		
Approach to village	Nearest town and distance (in kms)	Power Supply	Staple food	Forest	Irrigated by source	Unirrigated	Culturable waste (including gauchar and groves)	Area not available for cultivation	Remarks including any place of religious, historical or archaeological interest	Name of Village
11	12	13	14	15	16	17	18	19	20	2
KR	Khargone(30)	ED	Jowar, Maize	28.50	73.24GC, 4.50W	581.02	687.89	406.35	N(10), M(1),T(1)	Bhagwanpura
KR	Khargone(34)	..	Jowar, Maize	3.77	..	297.93	40.35	67.05	..	Dewada
PR	Khargone(25)	..	Jowar, Maize	..	17.42GC	260.65	..	97.68	..	Pachamba
KR	Khargone(23)	..	Jowar. Maize	..	..	116.06	..	35.34	..	Bagdari
..	..	..	..	..	..	Uninhabited	..	..	..	Kharaya
PR	Khargone(25)	ED	Jowar, Maize	..	..	250.03	..	40.28	..	Bhagyapur
..	..	..	..	..	..	Uninhabited	..	..	..	Islampura
KR	Khargone(27)	..	Jowar, Maize	..	0.81W	272.29	..	107.26	..	Nandri
KR	Khargone(27)	..	Jowar, Maize	0.12	2.43W	294.57	..	107.81	..	Karhi
KR	Khargone(27)	..	Jowar, Maize	135.70	..	215.16	..	164.48	..	Banganga
KR	Khargone(29)	..	Jowar, Maize	128.89	..	81.43	..	45.01	..	Nyamatpura
..	..	.	..	..	..	Uninhabited	..	..	..	Bawali
KR	Khargone(20)	..	Jowar, Maize	..	22.39W	228.81	2.28	22.95	..	Badi Khurd
..	..	..	..	..	..	Uninhabited	..	..	..	Badi Bujurg
..	..	..	..	..	..	Uninhabited	..	..	..	Ratanpur
KR	Khargone(17)	..	Jowar, Maize	..	8.21W	278.85	..	49.20	C(1),T(1) N(20),M(3)	Anakwadi
KR	Khargone(21)	..	Jowar, Maize	..	24.23W	222 37	..	15.86	..	Lonara (Bistan)
KR	Khargone(21)	..	Jowar, Maize	..	19.11W	628.18	16.93	40.59	..	Balkhad Bujurg
KR	Khargone(22)	..	Jowar, Maize	..	19.40W	496.02	77.36	210.41	..	Banhur Jamanya
KR	Khargone(22)	..	Jowar, Maize	..	5.25W	91.26	..	10.65	..	Jamnyapani

स्थानीय कोड नम्बर	ग्राम का नाम	ग्राम का कुल क्षेत्रफल (हेक्टेयर में)	कुल जनसंख्या एवं परिवारों की संख्या	उपलब्ध जन-सुविधाएं (यदि ग्राम में सुविधाएं उपलब्ध नहीं है तो कालम में (–) डेश लगाया गया है और उसके बाद ही कोष्ठक में ग्राम से जितनी दूरी पर सुविधाएं उपलब्ध है मोटे तौर पर वह दूरी इस प्रकार दर्ज की गई है –5 कि.मी.,5–10 कि.मी. या 10+कि.मी. Amenities available (if not available within the village, a dash (–) is shown in the column and next to it in brackets, the distance in broad ranges viz –5kms.,5–10kms and 10+kms of the nearest place where the facility is available is given).						
				शैक्षणिक	चिकित्सा	पीने का पानी	डाक और तार	बाजार/हाट का दिन/ के दिन यदि कोई हो	संचार व्यवस्था (बस स्टाप रेलवे–स्टेशन, जल-मार्ग)
Location code, number	Name of Village	Total area of the village (in hectares)	Total population and number of households	Education	Medical	Drinking water (Potable)	Post and Telegragh	Day or days of the markets hat, if any	Communications(Bus-stop, railway station, water way)
1	2	3	4	5	6	7	8	9	10
261	गोपालपुरा(बिस्टन)	125.06	292(54)	P(1)	–(–5)	R	–(–5)	–(–5)	–(–5)
262	बाँस खेड़ी	166.79	..	...	वीरान	..	..	..	..
263	लालपुरा	241.73	163(28)	–(–5)	–(–5)	W	–(–5)	–(–5)	–(–5)
264	करियापुरा	327.44	65(13)	P(1)	–(–5)	R	–(–5)	–(–5)	–(–5)
265	राजपुरा(करियापुरा)	160.30	704(110)	–(–5)	–(–5)	W	–(–5)	–(–5)	–(–5)
266	दामखेड़ा(करियापुरा)	664.45	1,615(242)	P(1)	FPC(1)	W,N	–(–5)	–(–5)	–(–5)
267	सखर देवला	407.03	872(144)	P(1)	PHC(1)	R,W	–(5–10)	–(5–10)	BS
268	गारी	508.48	742(92)	P(1)	–(–5)	W,R	–(–5)	–(–5)	BS
269	गलतार	367.79	638(78)	P(1)	–(–5)	HP W,R	–(–5)	–(–5)	BS
270	बलखड़ खुर्द	541.57	467(47)	P(1)	–(–5)	R	–(–5)	–(–5)	BS
271	मोहनपुरा	751.73	1,328(201)	P(1),M(1)	D(1), PHC(1)	W,R	PO	Friday	BS
272	बसाली	106.52	179(29)	–(–5)	–(5–10)	W,R	–(5–10)	–(5–10)	BS
273	हीरापुर देवली	397.59	891(97)	P(1)	–(–5)	W,R	–(–5)	–(–5)	BS
274	बागदरा	749.14	967(137)	–(–5)	–(–5)	W,N	–(–5)	–(–5)	BS
275	डाबला	1,393.33	1,889(223)	P(1)	–(5–10)	W	–(5–10)	–(–5)	BS
276	मांडव खेड़ा	1,498.64	1,289(160)	P(1)	–(5–10)	W	–(5–10)	–(–5)	BS
277	महारेला	324.77	450(53)	–(–5)	–(–5)	W	–(–5)	–(–5)	–(–5)
278	चंदावड़(भातुड़)	181.00	443(82)	P(1)	–(–5)	W	–(–5)	–(–5)	–(–5)
279	मुलठाव	202.00	18(3)	–(10+)	–(10+)	W	–(10+)	–(10+)	–(10+)
280	बनहेर	697.00	1,810(311)	P(1),M(1)	–(–5)	W	PO	–(–5)	BS

Amenities and Land use — Khargone Tahsil

गाम तक पहुंचने का मार्ग	निकटतम नगर एवं उसकी दूरी (कि.मी. में)	बिजली की सुविधा	मुख्य खाद्यान्न	भूमि उपयोग (अर्थात भूमि उपयोग की विभिन्न किस्मों के क्षेत्र हेक्टयर में निकटतम दशमलव के दो स्थानों तक) Land use (i.e. area under different types of Land use in hectares rounded up to 2 decimal places)					टिप्पणी धार्मिक, ऐतिहासिक अथवा पुरातत्व महत्व के स्थलों सहित	गाम का नाम
				वन	सिंचाई के साधनों से सिंचित	गैर सिंचित	खेती के लिये उपलब्ध बन्जर (गोचर और बागबगीचों सहित)	खेती के लिये अनुपलब्ध	Remarks Including any place of	
Approach to village	Nearest town and distance (in kms)	Power Supply	Staple food	Forest	Irrigated by source	Unirrigated	Culturable waste (including gauchar and groves)	Area not available for cultivation	religious, historical or archaeological interest	Name of Village
11	12	13	14	15	16	17	18	19	20	2
KR	Khargone(17)	..	Jowar, Maize	..	0.41O, 1.50W	74.60	29.88	18.67	..	Gopalpura(Biston)
..	..	..	..	..	..	Uninhabited	..	..	..	Bans Khedi
KR	Khargone(19)	..	Jowar, Maize	..	21.31O, 0.20W	215.36	..	4.86	..	Lalpura
KR	Khargone(19)	..	Jowar, Maize	..	19.06W, 1.62O	292.34	2.39	12 03	..	Kariyapura
KR	Khargone(19)	..	Jowar, Maize	..	11.96W	134.37	3.14	10.83	..	Rajpura (Kariyapura)
KR	Khargone(21)	..	Jowar, Maize	..	14.80W	605.57	13.97	30.11	M(2)	Damkheda (Kariyapura)
KR	Khargone(22)	..	Jowar, Maize	..	9.75W, 0.08O	363.07	5.68	28.45	M(1)	Sakhardeola
KR	Khargone(30)	..	Jowar, Wheat	2.57	14.10W	363.04	13.42	115.35	..	Gari
KR	Khargone(33)	..	Jowar, Wheat	..	2.02W	268.12	8.14	89.42	..	Galtar
KR	Khargone(32)	..	Jowar, Wheat	138.17	5.10W	290.87	23.52	83.91	..	Balkhad Khurd
KR	Khargone(35)	..	Jowar, Wheat	12.50	16.00W	524.47	54.33	144.43	..	Mohanpura
KR	Khargone(30)	..	Jowar, Wheat	1.64	3.03W	89 76	..	12.09	..	Vasali
KR	Khargone(30)	ED	Jowar, Wheat	7.36	6.05W	292.21	6.38	85.59	..	Hirapur Deoli
KR	Khargone(15)	..	Jowar, Wheat	48.36	20.76W, 4.01O	488.29	112.80	74.92	..	Bagadara
KR	Khargone(18)	..	Jowar, Wheat	..	41.10W, 8.31R	814.67	265.57	263.68	..	Dhabla
KR	Khargone(20)	..	Jowar, Wheat	..	62.18W, 8.82R	1,175.13	229.29	23.22	M(1)	Mondaw Kheda
KR	Khargone(22)	..	Jowar, Maize	..	18.03W, 10 15R	223.65	47.24	25.70	..	Maharela
KR	Khargone(18)	..	Jowar, Maize	..	3.00W	162.00	12.00	4.00	..	Chandawad (Bhatud)
KR	Khargone(17)	..	Jowar, Maize	..	11.00W, 5.00GC	179.0J	2.00	5.00	..	Multhan
KR	Khargone(19)	..	Jowar, Maize	..	16.00W, 3.00GC	618.00	26.00	34.00	C(1)	Banher

स्थानीय कोड नम्बर	ग्राम का नाम	ग्राम का कुल क्षेत्रफल (हेक्टेयर में)	कुल जनसंख्या एवं परिवारों की संख्या	उपलब्ध जन-सुविधाएं (यदि ग्राम में सुविधाएं उपलब्ध नहीं है तो कालम में (–) डैश लगाया गया है और उसके बाद ही कोष्ठक में ग्राम से जितनी दूरी पर सुविधाएं उपलब्ध है मोटे तौर पर वह दूरी इस प्रकार दर्ज की गई है –5 कि.मी., 5–10 कि.मी. या 10+कि.मी. Amenities available (if not available within the village, a dash (–) is shown in the column and next to it in brackets, the distance in broad ranges viz –5kms, 5–10kms and 10+kms of the nearest place where the facility is available is given).						
				शैक्षणिक	चिकित्सा	पीने का पानी	डाक और तार	बाजार/हाट का दिन/ के दिन यदि कोई हो	संचार व्यवस्था (बस स्टाप रेलवे स्टेशन, जल-मार्ग)
Location code number	Name of Village	Total area of the village (in hectares)	Total population and number of households	Education	Medical	Drinking water (Potable)	Post and Telegragh	Day or days of the markets hat, if any	Communications(Bus-stop, railway station, water way)
1	2	3	4	5	6	7	8	9	10
281	भातूड	332.00	355(63)	P(1)	–(–5)	W	–(–5)	–(–5)	–(–5)
282	यशवंतगढ़	744.00	212(39)	–(–5)	–(5–10)	W	–(–5)	–(5–10)	BS
283	सेजला	537.00	814(125)	P(1)	–(5–10)	W	–(–5)	–(–5)	BS
284	मानपुरा (भातूड़)	156.00	..	..	वीरान	..	..	..	..
285	जैतापुरा (बन्हेर)	108.00	20(6)	–(–5)	–(–5)	W	–(–5)	–(–5)	BS
286	जगन्नाथपुरा	307.81	124(12)	–(–5)	–(–5)	W,N	–(–5)	–(–5)	–(–5)
287	आवली (बिस्टान)	385.24	515(78)	P(1)	–(–5)	R,W	–(–5)	–(–5)	–(–5)
288	डोल	478.91	273(37)	–(–5)	–(–5)	W,N	–(–5)	–(–5)	–(–5)
289	महमांडली	920.46	592(81)	P(1)	–(–5)	W,N	–(–5)	–(–5)	–(–5)
290	घट्टी (बिस्टन)	325.99	548(87)	P(1)	–(–5)	W	–(–5)	–(–5)	–(–5)
291	बिस्टान	689.07	5,778(975)	P(1)M,(1), H(1)	FPC(1), PHC(1),CWC(1)	W,R	PTO.Phone	Monday	BS
292	मनचर	188.50	18(3)	–(–5)	–(–5)	W	–(–5)	–(–5)	–(–5)
293	छटलगांव बुजुर्ग	399.44	295(43)	–(–5)	–(–5)	W	–(–5)	–(–5)	–(–5)
294	फतेपुर	176.49	18(3)	–(–5)	–(–5)	W	–(–5)	–(–5)	–(–5)
295	उदयपुर	117.57	47(6)	–(–5)	–(–5)	W	–(–5)	–(–5)	–(–5)
296	शाहबाजपुरा	57.12	138(19)	–(5–10)	–(5–10)	W,R	–(5–10)	–(5–10)	–(5–10)
297	खामखेड़ा (नागझिरी)	334.93	..	..	वीरान	..	..	.	..
298	बलगांव	445.17	446(67)	P(1)	–(–5)	W	–(–5)	–(–5)	–(–5)
299	घट्टी (नागझिरी)	966.66	316(43)	–(–5)	–(–5)	W	–(–5)	–(–5)	–(–5)
300	मोघन	879.31	416(60)	P(1)	–(–5)	W	–(–5)	–(–5)	–(–5)

Amenities and Land use **Khargone Tahsil**

ग्राम तक पहुँचने का मार्ग	निकटतम नगर एवं उसकी दूरी (कि.मी. में)	बिजली की सुविधा	मुख्य खाद्यान्न	भूमि उपयोग (अर्थात भूमि उपयोग की विभिन्न किस्मों के क्षेत्र हेक्टेयर में निकटतम दशमलव के दो स्थानों तक) Land use (i.e. area under different types of Land use in hectares rounded up to 2 decimal places)					डिप्पणी धार्मिक, ऐतिहासिक अथवा पुरातत्व महत्व के स्थलों सहित	ग्राम का नाम
				वन	साधनों से सिंचित	गैर सिंचित	खेती के लिये उपलब्ध बन्जर (गोचर और चारागाहों सहित)	खेती के लिये अनुपलब्ध		
Approach to village	Nearest town and distance (in kms)	Power Supply	Staple food	Forest	Irrigated by source	Unirrigated	Culturable waste (including gauchar and groves)	Area not available for cultivation	Remarks including any place of religious, historical or archaeological interest	Name of Village
11	12	13	14	15	16	17	18	19	20	2
KR	Khargone(19)	..	Jowar, Maize	..	27.00W	283.00	15.00	7.00	M(1)	Bhatud
KR	Khargone(21)	..	Jowar, Maize	..	27.00W	703.00	7.00	7.00	..	Yeswantgarh
KR	Khargone(22)	..	Jowar, Maize	146.00	35.00W	234.00	101.00	21.00	..	Sejla
..	..	..	..	..	..	Uninhabited	..	..	..	Manpura (Bhatud)
KR	Khargone(19)	..	Jowar, Maize	..	12 00W	78.00	10 00	8 00	M(1)	Jaitapura Barher
KR	Khargone(18)	..	Jowar, Maize	..	0.50W	210.62	69.85	26.84	..	Jagannathpura
KR	Khargone(18)	..	Jowar, Maize	..	1 40W	333.88	13.10	36.86	..	Awali (Bistran)
KR	Khargone(18)	..	Jowar, Maize	..	1.20W	278.71	42.15	156 85	..	Daul
PR	Khargone(11)	..	Jowar, Maize	..	13 42W	513.01	156 37	237.66	..	Mahumandli
PR	Khargone(13)	..	Jowar, Maize	..	7.31W	253.47	28.76	36 45	..	Ghatti (Bistan)
PR	Khargone(15)	EA	Jowar, Maize	..	41:43W	521.56	29.02	97.06	N(113),C(25), M(16),T(1)	Bistan
KR	Khargone (8)	..	Jowar, Maize	..	8.22W	159.26	11.70	9.32	..	Manchar
FP	Khargone(13)	..	Jowar, Maize	.	29.26W	281.75	46.92	41.51	..	Chhatalgaon Buzurg
FP	Khargone(20)	..	Maize, Jowar	..	13.74W	136.98	12.10	13.67	..	Fatepur
FP	Khargone(14)	..	Jowar, Maize	2.40	10.12W	85.82	4.63	14.60	..	Udaipur
FP	Khargone(12)	..	Jowar, Maize	..	6.96W	33 48	1.40	15.28	..	Shahbajpura
..	..	..	..	..	..	Uninhabited	..	..	..	Khankheda (Nagjhiri)
KR	Khargone(13)	EAg	Jowar, Maize	..	54.20W	292.77	35.57	62.63	..	Balgaon
FP	Khargone(14)	..	Jowar, Maize	256 71	6 88W	357.97	82.22	262.88	..	Ghatti (Nagjhiri)
FP	Khargone(15)	..	Jowar, Wheat	154 95	21.30W	448.00	39.51	215 55	..	Moghan

स्थानीय कोड नम्बर	ग्राम का नाम	ग्राम का कुल क्षेत्रफल (हेक्टेयर में)	कुल जनसंख्या एवं परिवारों की संख्या	उपलब्ध जन-सुविधाएं (यदि ग्राम में सुविधाएं उपलब्ध नहीं है तो कालम में (–) डैश लगाया गया है और उसके बाद ही कोष्ठक में ग्राम से जितनी दूरी पर सुविधाएं उपलब्ध है मोटे तौर पर वह दूरी इस प्रकार दर्ज की गई है –5 कि.मी.,5–10 कि.मी. या 10+कि.मी. Amenities available (if not available within the village, a dash (–) is shown in the column and next to it in brackets, the distance in broad ranges viz –5kms. 5–10kms and 10+kms of the nearest place where the facility is available is given).						
				शैक्षणिक	चिकित्सा	पीने का पानी	डाक और तार	बाजार/हाट का दिन/ के दिन यदि कोई हो	संचार व्यवस्था (बस स्टाप रेलवे स्टेशन, जल-मार्ग)
Location code number	Name of Village	Total area of the village (in hectares)	Total population and number of households	Education	Medical	Drinking water (Potable)	Post and Telegragh	Day or days of the markets hat, if any	Communications (Bus-stop, railway station, water way)
1	2	3	4	5	6	7	8	9	10
301	अगरबाई	388.59	226(36)	–(–5)	–(–5)	W	–(–5)	–(–5)	–(–5)
302	राजपुरा (नागझिरी)	405.00	877(164)	P(1)	–(–5)	W	–(–5)	–(–5)	–(–5)
303	नागझिरी	727.00	3,281(586)	P(1),M(1)	D(1)	W	PO,Phone	Sunday	BS
304	चरी	106.00	..	..	वीरान	..	..	..	..
305	छटलगांव खुर्द	210.00	5(1)	–(10+)	–(10+)	W	–(10+)	–(10+)	–(10+)
306	काजल पुरा	235.98	232(43)	–(–5)	–(–5)	W,GC	–(–5)	–(–5)	BS
307	डावरिया	383.07	9(3)	–(5–10)	–(5–10)	W	–(5–10)	–(5–10)	–(5–10)
308	मेहराज	1,000.61	751(126)	P(1)	–(5–10)	W	–(–5)	–(5–10)	–(5–10)
309	बड़गांव (नागझिरी)	690.52	2,299(368)	P(1),M(1)	PHC(1)	W	PO	–(5–10)	BS
310	देवलगांव	1,278.43	1,379(255)	P(1),M(1)	PHC(1)	W	PO	Wednesday	BS
311	जूलवनिया घुगरिया खेड़ी	501.34	..	..	वीरान	..	..	..	..
312	घुगरिया खेड़ी	217.38	1,324(231)	P(1),M(1)	–(–5)	W	PO	Wednesday	BS
313	इसाकपुरा	189.40	..	..	वीरान	..	..	..	..
314	मुतिजापुर	220.32	..	..	वीरान	..	..	..	..
315	लाखी	292.77	1,045(164)	P(1)	–(5–10)	W	–(5–10)	–(5–10)	–(–5)
316	बिलाली	706.82	955(143)	P(1),M(1)	–(10+)	W	–(10+)	–(10+)	BS
317	बेहरामपुरा	813.85	2,205(346)	P(1),M(1)	D(1)	W,R	PO	–(10+)	BS
318	टेमा	296.80	..	..	वीरान	..	..	..	..
319	श्यामपुरा गाड़ाघाट	671.25	..	..	वीरान	..	..	..	..
320	सोलां	458.39	425(47)	P(1)	–(–5)	W	–(–5)	–(–5)	–(–5)

Amenities and Land use — Khargone Tahsil

गाम तक पहुँचने का मार्ग	निकटतम नगर एवं उसकी दूरी (कि.मी में)	बिजली की सुविधा	मुख्य खाद्यान्न	भूमि उपयोग (अर्थात भूमि उपयोग की विभिन्न किस्मों के लिए हेक्टयर में निकटतम दशमलव के दो स्थानों तक) Land use (i.e. area under different types of Land use in hectares rounded up to 2 decimal places)					टिप्पणी धार्मिक, ऐतिहासिक अथवा पुरातत्व महत्व के स्थलों सहित	गाम का नाम
				वन	साधनों से सिंचित	गैर सिंचित	खेती के लिये उपलब्ध बंजर (गोचर और बागाहों सहित)	खेती के लिये अनुपलब्ध		
Approach to village	Nearest town and distance (in kms)	Power Supply	Staple food	Forest	Irrigated by source	Unirrigated	Culturable waste (including gauchar and groves)	Area not available for cultivation	Remarks including any place of religious, historical or archaeological interest	Name of Village
11	12	13	14	15	16	17	18	19	20	2
FP	Khargone(15)	..	Jowar, Wheat	149.74	0.41W	65.12	14.69	158.63	..	Agarbai
KR	Khargone (9)	..	Jowar, Wheat	..	29.00W	261.00	45.00	70.00	..	Rajpura (Nagjhiri)
KR	Khargone(10)	ED, EAg	Jowar, Wheat	..	126.00W	380.00	91.00	130.00	M(4),T(3) N(10)	Nagjhiri
..	..	..	..	..	Uninhabited	..	..	..	..	Chari
KR	Khargone(23)	..	Jowar, Maize	..	21.00W	141.00	21.00	27.00	..	Chhatalgaon Khurd
PR	Khargone (2)	EAg	Jowar, Maize	..	24.10R, 26.19W	142.26	31.63	11.80	..	Kajalpura
KR	Khargone (6)	..	Jowar, Maize	..	3.34W	239.68	60.41	79.64	..	Dabariya
KR	Khargone (5)	EAg	Jowar, Maize	..	25.21R, 83.47W	617.23	97.49	177.21	..	Meharja
PR	Khargone (9)	ED. EAg	Jowar, Maize	..	57.57W, 13.93R	356.63	112.12	150.27	T(1),M(1), N(1)	Badgaon (Nagjhiri)
PR	Khargone(13)	ED, EAg	Jowar, Maize	..	36.69W	880.98	145.94	214.82	M(1)	Dewalgaon
..	..	..	..	..	Uninhabited	..	..	..	..	Julwaniya (Ghugariya Khedi)
PR	Khargone(13)	ED, EAg	Jowar, Maize	..	9.90W	157.24	41.48	8.76	M(1)	Ghugariya Khedi
..	..	..	..	..	Uninhabited	..	..	..	..	Isakpura
..	..	..	..	..	Uninhabited	..	..	..	..	Murtijapur
KR	Gogaon (7)	ED. EAg	Jowar, Maize	..	22.75W	212.67	24.87	32.48	..	Lakhi
PR	Gogaon(13)	ED, EAg	Jowar, Maize	..	49.80W	542.72	48.21	66.09	..	Bilali
PR	Gogaon(13)	ED, EAg	Jowar, Maize	..	39.98W	605.62	87.25	81.00	..	Behrampura
..	..	..	..	..	Uninhabited	..	..	..	..	Tema
..	..	..	..	..	Uninhabited	..	..	..	..	Gyaspura Gadaghat
FP	Khargone(16)	..	Jowar, Maize	8.33	3.28W	367.91	..	78.87	..	Sola

स्थानीय कोड नम्बर	ग्राम का नाम	ग्राम का कुल क्षेत्रफल (हेक्टेयर में)	कुल जनसंख्या एवं परिवारों की संख्या	उपलब्ध जन-सुविधाएं (यदि ग्राम में सुविधाएं उपलब्ध नहीं है तो कालम में (–) डैश लगाया गया है और उसके बाद ही कोष्ठक में ग्राम से जितनी दूरी पर सुविधाएं उपलब्ध है मोटे तौर पर वह दूरी इस प्रकार दर्ज की गई है –5 कि.मी., 5–10 कि.मा. या 10+कि.मी. Amenities available (if not available within the village, a dash (–) is shown in the column and next to it in brackets, the distance in broad ranges viz –5kms, 5–10kms and 10+kms of the nearest place where the facility is available is given).						
				शैक्षणिक	चिकित्सा	पीने का पानी	डाक और तार	बाजार/हाट का दिन/ के दिन यदि कोई हो	संचार व्यवस्था (बस स्टाप रेलवे–स्टेशन, जल-मार्ग)
Location code number	Name of Village	Total area of the village (in hectares)	Total population and number of households	Education	Medical	Drinking water (Potable)	Post and Telegragh	Day or days of the markets hat, if any	Communications (Bus-stop, railway station, water way)
1	2	3	4	5	6	7	8	9	10
321	सिलोटिया (घुगरिया खेड़ी)	449.48	..	..	वीरान	..	..	..	..
322	जोजन खेड़ी	499.71	290(40)	P(1),M(1)	D(1),PHC(1)	W	–(–5)	–(–5)	–(–5)
323	रूप खेडा	620.30	627(78)	P(1)	–(5–10)	W	–(5–10)	–(5–10)	–(5–10)
324	गाड़ा घाट	516 39	303(50)	–(–5)	–(–5)	W	–(5–10)	–(5–10)	–(5–10)
325	टेमरनी	186.41	51(7)	–(–5)	–(–5)	W	–(–5)	–(–5)	–(–5)
326	हीरापुर (टेमरनी)	372.02	450(55)	P(1)	–(–5)	W	–(–5)	–(–5)	–(–5)
327	दसनावल (तखत)	2,039.70	2,403(386)	P(1),M(1)	D(1)	W	PO	Friday	–(5–10)
328	लिमबाड़ी	165.35	381(58)	P(1)	–(–5)	W	–(–5)	–(–5)	–(5–10)
329	बड़गाव (सिगनूर)	58.57	52(8)	–(–5)	–(–5)	W	–(–5)	–(–5)	–(5–10)
330	रेटवां	367.48	637(81)	P(1)	–(–5)	W,HP	–(–5)	–(–5)	–(5–10)
331	टेमरना	857.00	950(126)	P(1)	–(–5)	W,R	–(–5)	–(–5)	BS
332	पिपलई	561 00	529(83)	P(1)	–(5–10)	W	–(5–10)	–(5–10)	–(–5)
333	किसनपुरा	330.00	225(30)	–(–5)	–(5–10)	W	–(5–10)	–(5–10)	–(–5)
334	बालाबाद	157.00	..	..	वीरान	..	..	..	...
335	गोपालपुरा (टेमरना)	327.00	187(22)	–(–5)	PHC(1)	W	–(5–10)	–(5–10)	–(5–10)
336	सिगनुर	645.00	298(36)	–(–5)	–(5–10)	W	–(5–10)	–(5–10)	–(5–10)
337	अंजनगांव	751.00	690(79)	P(1)	–(–5)	W	–(5–10)	–(–5)	–(–5)
338	उमरिया (अन्जन गांव)	156.00	159(17)	–(–5)	–(5–10)	W	–(5–10)	–(–5)	–(–5)
339	गढ़ी	545.00	645(79)	P(1)	–(5–10)	W	–(5–10)	–(5–10)	BS
340	ममदिया	388.00	496(65)	P(1)	–(5–10)	W	–(5–10)	–(–5)	BS

Amenities and Land use — Khargone Tahsil

गाम तक पहुँचने का मार्ग	निकटतम नगर एवं उसकी दूरी (कि.मी. में)	बिजली की सुविधा	मुख्य खाद्यान्न	भूमि उपयोग (अर्थात् भूमि उपयोग की विभिन्न किस्मों के क्षेत्र हेक्टेयर में निकटतम दशमलव के दो स्थानों तक) Land use (i.e. area under different types of Land use in hectares rounded up to 2 decimal places)					टिप्पणी धार्मिक, ऐतिहासिक अथवा पुरातत्व महत्व के स्थलों सहित	गाम का नाम
				वन	साधनों से सिंचित	गैर सिंचित	खेती के लिये उपलब्ध बन्जर (गोचर और बागीचों सहित)	खेती के लिये अनुपलब्ध	Remarks including any place of religious, historical or archaeological interest	
Approach to village	Nearest town and distance (in kms)	Power Supply	Staple food	Forest	Irrigated by source	Unirrigated	Culturable waste (including gauchar and groves)	Area not available for cultivation		Name of Village
11	12	13	14	15	16	17	18	19	20	2
..	..	..	..	..	Uninhabited	..	..	..	..	Silotiya (Ghugariya Khedi)
FP Khargone (15)	..	..	Jowar, Maize	..	0.61W	399.28	0.42	99.40	..	Jojan Khedi
KR Khargone (15)	..	..	Jowar, Maize	23.21	0.81W	430.02	..	166.26	..	Rupkheda
KR Khargone (16)	..	..	Jowar, Maize	73.46	1.78W	300.47	0.02	95.64	..	Gadaghat
FP Khargone (22)	..	..	Jowar, Maize	..	3.40W	151.79	24 68	6.54	..	Temarni
FP Khargone (22)	..	..	Jowar, Maize	..	19.18W	246.58	96.76	14.59	..	Hirapur (Temarni)
KR Khargone (25)	EAg	..	Jowar, Maize	201.78	105.75W	1294.67	325.50	112.00	M(1)	Dasnawal (Takhat)
FP Khargone (19)	..	..	Jowar, Maize	..	11.46W	121.29	22·11	10.49	..	Limwadi
FP Khargone (28)	..	..	Jowar, Maize	..	2.47W	36.23	13.55	6.32	..	Badgaon(Signur)
FP Khargone (22)	..	..	Jowar, Maize	..	12.80W	254.57	47.84	52.27	..	Retwa
PR Khargone (24)	ED, EAg	..	Jowar, Maize	..	55.00W	598.00	69.00	135.00	..	Temarna
FP Khargone (27)	..	..	Jowar, Wheat	8,00	9.00W	425.00	22.00	97.00	..	Pipalai
FP Khargone (27)	..	..	Jowar, Wheat	..	9.00W	251.00	22.00	48.00	..	Kisanpura
..	..	..	..	..	Uninhabited	..	..	..	..	Balabad
FP Khargone (29)	..	..	Jowar, Wheat	..	8.00W	218.00	14.00	87.00	..	Gopalpura (Temarni)
FP Khargone (31)	..	..	Jowar, Wheat	138.00	11.00W	381.00	22.00	93.00	..	Signur
KR Khargone (15)	..	..	Jowar, Wheat	148.00	7.00W	414.00	85.00	97.00	..	Anjangaon
KR Khargone (15)	..	..	Jowar, Wheat	..	3.00W	134.00	6.00	13.00	..	Umariya (Anjangaon)
KR Khargone (15)	..	..	Jowar, Wheat	..	7.00W	466.00	29.00	43.00	..	Gadi
KR Khargone (14)	..	..	Jowar, Wheat	..	8.00W	361.00	15.00	4.00	..	Mamdiya

स्थानीय कोड नम्बर	ग्राम का नाम	ग्राम का कुल क्षेत्रफल (हेक्टेयर में)	कुल जनसंख्या एवं परिवारों की संख्या	उपलब्ध जन-सुविधाएं (यदि ग्राम में सुविधाएं उपलब्ध नहीं है तो कालम में (–) डेश लगाया गया है और उसके बाद ही कोष्ठक में ग्राम से जितनी दूरी पर सुविधाएं उपलब्ध है मोटे तौर पर वह दूरी इस प्रकार दर्ज की गई है –5 कि.मी., 5–10 कि.मी. या 10+कि.मी. Amenities available(if not available within the village, a dash (–) is shown in the column and next to it in brackets, the distance in broad ranges viz –5kms. 5–10kms and 10+kms of the nearest place where the facility is available is given).						
				शैक्षणिक	चिकित्सा	पीने का पानी	डाक और तार	बाजार/हाट का दिन/ के दिन यदि कोई हो	संचार व्यवस्था (बस स्टाप रेलवे-स्टेशन, जल-मार्ग)
Location code number	Name of Village	Total area of the village (in hectares)	Total population and number of households	Education	Medical	Drinking water (Potable)	Post and Telegragh	Day or days of the markets hat, if any	Communications(Bus-stop, railway station water way)
1	2	3	4	5	6	7	8	9	10
341	दाउत खेड़ी	448.00	948(149)	P(1)	–(5–10)	W,R	–(5–10)	–(–5)	BS
342	रस गौंगली	921.00	1,525(182)	P(1)	–(5–10)	W	–(5–10)	–(–5)	BS
343	बोर खेड़ा	632.00	758(87)	P(1)	–(5–10)	W	–(5–10)	–(–5)	–(–5)
344	मोगर गांव	837.00	1,276(172)	P(1)	–(5–10)	W,R	–(5–10)	–(–5)	BS
345	पिपली पाला	137.55	459(63)	P(1)	–(5–10)	W,N	–(5–10)	–(5–10)	BS
346	झगड़ी	359.54	478(58)	P(1)	–(–5)	W,N	–(–5)	–(–5)	BS
347	कदवाली	387.89	636(65)	P(1)	–(5–10)	W,N	–(–5)	–(5–10)	BS
348	पिपल झोपा	1,150.46	1,744(247)	P(1),M(1)	D(1)	W,R	PO	Tuesday	BS
349	राजमली	56.24	99(12)	–(–5)	–(–5)	W,N	–(–5)	–(–5)	BS
350	रायसागर	512.17	1,073(132)	P(1)	–(5–10)	N,W	–(5–10)	–(5–10)	BS
351	रूपगढ़	259.06	211(28)	–(–5)	–(–5)	W,N	–(–5)	–(5–10)	BS
352	खापर जामली	278.59	508(70)	P(1)	–(5–10)	W	–(10+)	–(5–10)	BS
353	धरमपुरी	490.17	728(89)	P(1)	–(–5)	W,R	–(–5)	–(–5)	BS
354	पलास खुर्द	804.11	1,190(139)	P(1)	–(5–10)	W,N	–(5–10)	–(5–10)	BS
355	बलालाबाद	134.72	481(50)	P(1)	–(5–10)	W	–(5–10)	–(5–10)	BS
356	लिपनी तलाव	93.07	320(31)	–(–5)	–(5–10)	W,R	–(5–10)	–(5–10)	–(5–10)
357	देवनस्या	278.75	2,388(337)	P(1)	–(5–10)	W	–(5–10)	–(5–10)	–(5–10)
358	गुजर बावड़ी	264.92	1,494(193)	P(1)	–(5–10)	W	–(5–10)	–(5–10)	–(5–10)
359	काबड़ी	892.21	2,637(376)	P(1)	PHC(1)	W	PO	Thursday	BS
360	भुलवानिया	554.11	1,494(214)	P(1)	–(–5)	R,W	–(–5)	–(10+)	–(–5)

Amenities and Land use — Khargone Tahsil

गाम तक पहुंचने का मार्ग	निकटतम नगर एवं उसकी दूरी (कि.मी. में)	बिजली की सुविधा	मुख्य खाद्यान्न	भूमि उपयोग (अर्थात भूमि उपयोग की विभिन्न किस्मों के क्षेत्र हेक्टयर में निकटतम दशमलव के दो स्थानों तक) Land use (i.e. area under different types of Land use in hectares rounded up to 2 decimal places)					टिप्पणी धार्मिक, ऐतिहासिक अथवा पुरातत्व महत्व के स्थलों सहित	गाम का नाम
				वन	साधनों से सिंचित	गैर सिंचित	खेती के लिये उपलब्ध बन्जर (गोचर और बागाहों सहित)	खेती के लिये अनुपलब्ध		
Approach to village	Nearest town and distance (in kms)	Power Supply	Staple food	Forest	Irrigated by source	Unirrigated	Culturable waste (including gauchar and groves)	Area not available for cultivation	Remarks including any place of religious, historical or archaeological interest	Name of Village
11	12	13	14	15	16	17	18	19	20	2
KR	Khargone(16)	..	Jowar, Wheat	..	5.00W	355.00	25.00	63.00	..	Dautkhedi
KR	Khargone(14)	..	Jowar, Wheat	.	12.00W	636 00	88.00	185.00	..	Rasgangli
KR	Khargone(14)	..	Jowar, Wheat	..	6.00W	303.00	89.00	234 00	M(3)	Borkheda
KR	Khargone(18)	..	Jowar, Wheat	..	25.00W	677.00	87.00	48.00	M 1)	Mogargaon
KR	Khargone(30)	..	Jowar, Wheat	4.92	1,81W	119.01	7.52	4.29	..	Piparipala
KR	Khargona(34)	..	Jowar, Wheat	..	1.81W	258.65	20.27	78.81	..	Jhagadi
KR	Khargone(25)	..	Jowar, Wheat	..	2.42W	282.88	48.79	53.80	..	Kadwali
KR	Khargone(32)	..	Jowar, Wheat	262.96	2.14W	689.69	98.27	97.40	C(1), N(1)	Pipal Jhopa
KR	Khargone(34)	..	Jowar, Wheat	1.44	2.11O	35.81	0.66	16.22	..	Rajmali
KR	Khargone(38)	..	Jowar, Maize	16.77	3.52O	206.97	32.77	252.14	..	Raisagar
KR	Khargone(42)	..	Jowar, Maize	142.93	2.05O	24.64	4.12	85.32	..	Rupgarh
KR	Khargone(63)	..	Jowar, Maize	11.59	4.20W	174.97	20.55	67.28	..	Khapar lamli
KR	Khargone(36)	..	Jowar, Maize	..	2.72W	240.16	33.20	214.09	..	Dharampuri
KR	Khargone(45)	..	Jowar, Maize	..	..	542.95	81.76	179.40	..	Palas Khurd
KR	Khargone(37)	..	Jowar, Maize	..	0.52W	87.42	8.75	38.03	..	Jalalabad
KR	Khargone(40)	..	Jowar, Maize	..	0.30W	77.44	10.25	5.08	..	Lipani Talab
KR	Khargone(26)	..	Jowar, Maize	..	0.30O	186.23	41.50	50.72	..	Deonalya
KR	Khargone(45)	..	Jowar, Maize	..	1.02O	222.39	6.21	35.30	..	Gujar Bawadi
KR	Khargone(45)	..	Jowar, Maize	..	25.93O	685.83	17.53	162.92	M(1)	Kabdi
KR	Khargone(58)	..	Jowar, Maize	..	5.12O	411.98	6.12	130.89	..	Bhulwaniya

स्थानीय कोड नम्बर	ग्राम का नाम	ग्राम का कुल क्षेत्रफल (हेक्टेयर में)	कुल जनसंख्या एवं परिवारों की संख्या	उपलब्ध जन-सुविधाएं (यदि ग्राम में सुविधाएं उपलब्ध नहीं है तो कालम में (–) डेश लगाया गया है और उसके बाद ही कोष्ठक में ग्राम से जितनी दूरी पर सुविधाएं उपलब्ध है मोटे तौर पर वह दूरी इस प्रकार दर्ज की गई है –5 कि.मी.,5–10 कि.मी. या 10+कि.मी. Amenities available (if not available within the village, a dash (–) is shown in the column and next to it in brackets, the distance in broad ranges viz –5kms. 5–10kms and 10+kms of the nearest place where the facility is available is given).						
				शैक्षणिक	चिकित्सा	पीने का पानी	डाक और तार	बाजार/हाट का दिन/ के दिन यदि कोई हो	संचार व्यवस्था (बस स्टाप रेलवे–स्टेशन, जल-मार्ग)
Location code number	Name of Village	Total area of the village (in hectares)	Total population and number of households	Education	Medical	Drinking water (Potable)	Post and Telegragh	Day or days of the markets hat, if any	Communications(Bus-stop, railway station water way)
1	2	3	4	5	6	7	8	9	10
361	बड़या	270.21	1,720(190)	P(1)	–(5–10)	W	–(5–10)	–(5–10)	–(5–10)
362	देजला	1,161.08	1,317(164)	P(1)	–(5–10)	W	–(5–10)	–(5–10)	–(5–10)
363	गोपाल पुरा(ब.ग्रा.)	552 78	970(133)	P(1)	–(–5)	W,R	–(–5)	–(–5)	–(–5)
364	उमरिया (ब.ग्रा.)	1,290 13	1,483(194)	P(1)	–(–5)	W.HP	–(–5)	–(–5)	–(–5)
365	सातधाटी	513.29	443(57)	P(1)	–(5–10)	W,N	–(–5)	–(5–10)	–(5–10)
366	सिरवेल	1,593 94	2,494(374)	P(1)	PHC(1)	W,N	–(10+)	Wednesday	BS
367	गोनटया	906.39	1,174(160)	P(1)	–(–5)	HP,W,N	–(10+)	–(–5)	–(–5)
368	नान्दया	679.81	736(100)	P(1)	–(–5)	W	–(10+)	–(–5)	–(–5)
369	अम्बा (ब.ग्रा.)	1,038.78	853(105)	P(1)	–(–5)	HP.W	–(10+)	–(5–10)	–(5–10)
370	कुम्भी	325.61	552(79)	P(1)	–(5–10)	W,N	–(10+)	–(5–10)	–(5–10)
371	कुम्हार बरड़ी	533.33	932(130)	P(1)	–(5–10)	W	–(10+)	–(–5)	BS
372	माल खेड़ा	484.44	579(71)	P(1)	–(5–10)	W	–(10+)	–(–5)	–(–5)
373	ग्रामत्यापानी (ब.ग्रा.)	452.00	506(72)	–(10+)	–(10+)	N	–(10+)	–(10+)	–(10+)
374	महादेव पड़ाव	362 00	160(19)	–(10+)	–(10+)	W	–(10+)	–(10+)	–(10+)
375	बड़ी	1,947.00	902(120)	P(1)	–(10+)	N	–(10+)	–(10+)	–(10+)
376	नया बिल्वा	1,387.00	279(41)	–(–5)	–(–5)	W	–(–5)	–(–5)	–(–5)
377	गुजर बावड़ी	1,193.00	321(39)	–(–5)	–(–5)	W	–(–5)	–(–5)	–(–5)
378	हमीरपुरा	378.00	243(27)	–(–5)	–(5–10)	W	–(5–10)	–(5–10)	–(5–10)
379	नीमघाट	208.00	..	..	वीरान	..	..	..	..
380	वामन पुरी	688.00	378(42)	–(5–10)	–(5–10)	N	–(5–10)	Monday	–(5–10)

Amenities and Land use — Khargone Tahsil

गाव तक पहुँचने का मार्ग	निकटतम नगर एवं उसकी दूरी (कि.मी. में)	बिजली की सुविधा	मुख्य खाद्यान्न	भूमि उपयोग (अर्थात भूमि-उपयोग की विभिन्न किस्मों के क्षेत्र हेक्टयर में निकटतम दशमलव के दो स्थानों तक) Land use (i.e. area under different types of Land use in hectares rounded up to 2 decimal places)					टिप्पणी धार्मिक, ऐतिहासिक अथवा पुरातत्व महत्व के स्थलों सहित	गाव का नाम
				वन	साधनों से सिंचित	गैर सिंचित	खेती के लिये उपलब्ध बन्जर (गोचर और बाराग्राहों सहित)	खेती के लिये अनुपलब्ध	Remarks including any place of	
Approach to village	Nearest town and distance (in kms)	Power Supply	Staple food	Forest	Irrigated by source	Unirrigated	Culturable waste (including gauchar and groves)	Area not available for cultivation	religious, historical or archaeological interest	Name of Village
11	12	13	14	15	16	17	18	19	20	2
KR	Khargone(34)	..	Jowar, Maize	..	3.20O	213.84	17.79	35.38	..	Badya
KR	Khargone(30)	..	Jowar, Maize	..	0 30W	637 38	139.90	383.50	..	Dejla
KR	Khargone(32)	..	Jowar, Maize	..	2.52W	362.12	21.77	166.37	..	Gopalpura(FV)
KR	Khargone(68)	..	Jowar, Maize	..	..	607.11	74.21	608.81	..	Umuriya (FV)
KR	Khargone(70)	..	Jowar, Maize	..	..	255.03	238.10	20 16	..	Satpati
KR	Khargone(65)	..	Jowar, Maize	..	6.02W	936.44	155.52	495.96	..	Sikhel
KR	Khargone(68)	..	Jowar, Maize	..	..	449.88	152.87	303,64	..	Gontya
KR	Khargone(67)	..	Jowar, Maize	..	0.40W	345.44	114.45	219.52	..	Nandya
KR	Khargone(69)	..	Jowar, Maize	..	..	302.10	515.44	221.24	..	Amba (FV)
KR	Khargone,70)	..	Jowar, Maize	..	0.06W	199.52	62.68	62.81	..	Kumbhi
KR	Khargone(73)	..	Jowar, Maize	..	1.51W	285.53	80.43	165.g6	..	Kumhar Bardi
KR	Khargone(72)	..	Jowar, Maize	..	..	253.01	228.77	4.66	..	Mal Kheda
KR	Khargone(50)	..	Jowar, Maize	..	..	337.00	..	113.00	..	Amliyapani (FV)
KR	Khargone(45)	..	Jowar, Maize	..	..	306.00	..	56.00	..	Mahadeopadav
KR	Khargone(25)	..	Jowar, Maize	..	..	1,450.00	..	467.00	..	Badi
KR	Khargone(44)	..	Jowar, Maize	..	..	1,121 00	..	266.00	..	Naya Bilwa
KR	Khargone(42)	..	Jowar, Maize	..	..	996 00	..	197.00	..	Giyar Bawadi
KR	Khargone(40)	..	Jowar, Maize	..	..	331.00	..	47.00	..	Hamirpura
..	..	..	..	..	Uninhabited	..	..	..	..	Nimghati
KR	Khargone(30)	..	Jowar, Maize	..	..	5C4.00	..	184.00	..	Wamanpuri

स्थानीय कोड नम्बर	ग्राम का नाम	ग्राम का कुल क्षेत्रफल (हेक्टेयर में)	कुल जनसंख्या एवं परिवारों की संख्या	उपलब्ध जन-सुविधाएं (यदि ग्राम में सुविधाएं उपलब्ध नहीं है तो कालम में (–) डेश लगाया गया है और उसके बाद ही कोष्ठक में ग्राम से जितनी दूरी पर सुविधाएं उपलब्ध है मोटे तौर पर वह दूरी इस प्रकार दर्ज की गई है –5 कि.मी.,5–10 कि.मी. या 10+कि.मी. Amenities available (if not available within the village, a dash (–) is shown in the column and next to it in brackets, the distance in broad ranges viz –5kms. 5–10kms and 10+kms of the nearest place where the facility is available is given).						
				शैक्षणिक	चिकित्सा	पीने का पानी	डाक और तार	बाजार/हाट का दिन/के दिन यदि कोई हो	संचार व्यवस्था (बस स्टाप रेलवे–स्टेशन, जल-मार्ग)
Location code number	Name of Village	Total area of the village (in hectares)	Total population and number of households	Education	Medical	Drinking water (Potable)	Post and Telegragh	Day or days of the markets hat, if any	Communications (Bus-stop, railway station, water way)
1	2	3	4	5	6	7	8	9	10
381	लाहोरपानी (ब.ग्रा.)	290.00	487(72)	P(1)	–(5–10)	W	–(5–10)	–(5–10)	BS
382	बोक रनिया (ब.ग्रा.)	346.00	327(40)	–(–5)	–(5–10)	N	–(5–10)	–(5–10)	BS
383	दामखेड़ा (ब.ग्रा.)	995.00	120(17)	P(1)	–(5–10)	W	–(5–10)	–(5–10)	BS
384	जामुनपाटी (ब.ग्रा.)	663.00	..	..	वीरान	..	..	..	..
385	तलघर (ब.ग्रा.)	188.00	..	..	वीरान	..	..	..	..
386	निमताडी (ब.ग्रा.)	422.49	58(7)	–(–5)	–(–5)	W	–(–5)	–(10+)	–(–5)
387	गुलझिरा (ब.ग्रा.)	965.00	331(48)	P(1)	–(–5)	R	–(–5)	–(–5)	BS
388	तारा बावडी (ब.ग्रा.)	219.00	264(38)	–(5–10)	–(5–10)	W	–(5–10)	–(5–10)	–(5–10)
389	देवझिरी (ब.ग्रा.)	663.00	630(82)	P(1)	–(5–10)	W,R	–(5–10)	–(5–10)	–(5–10)
390	नहारखादेरा (ब.ग्रा.)	737.00	156(20)	–(5–10)	–(5–10)	N	–(5–10)	–(5–10)	–(5–10)
391	मवास माल (ब.ग्रा.)	10.00	..	..	वीरान	..	..	..	..
392	मुसापुरा	21.14	..	..	वीरान	..	..	..	..
393	खैरकुन्डी	600.00	225(35)	–(5–10)	–(5–10)	W	–(5–10)	Friday	–(5–10)
	योग	193,460.65	262,031 (39,779)	P (239) M (57) PUC(10)	D (15) H (1) PHC (28) FPC (11) CWC ( ) O (1)				

Amenities and Land use

Khargone Tahsil

गाम तक पहुंचने का मार्ग	निकटतम नगर एवं उसकी दूरी (कि.मी में)	बिजली की सुविधा	मुख्य खाद्यान्न	भूमि उपयोग (अर्थात भूमि उपयोग की विभिन्न किस्मों के क्षेत्र हेक्टयर में निकटतम दशमलव के दो स्थानों तक) Land use (i.e. area under different types of Land use in hectares rounded up to 2 decimal places)					टिप्पणी धार्मिक, ऐतिहासिक अथवा पुरातत्व महत्व के स्थलों सहित	गाम का नाम
				वन	साधनों से सिंचित	गैर सिंचित	खेती के लिये उपलब्ध बन्जर (गोचर और बाराणाहों सहित)	खेती के लिये अनुपलब्ध		
Approach to village	Nearest town and distance (in kms)	Power Supply	Staple food	Forest	Irrigated by source	Unirrigated	Culturable waste (including gauchar and groves)	Area not available for cultivation	Remarks Including any place of religious, historical or archaeological interest	Name of Village
11	12	13	14	15	16	17	18	19	20	2
KR	Khargone(35)	..	Jowar, Maize	..	..	222 00	..	68 00	..	Lahorpani(F.V.)
KR	Khargone(30)	..	Jowar, Maize	..	..	278.00	.	68.00	..	Bokraniya (F.V.)
KR	Khargone(20)	..	Jowar, Maize	..	..	937.00	..	258.00	..	Dam Kheda(F.V.)
..	..	..	..	..	Uninhabited ..		..	..	..	Jumunpati (F.V.)
..	..	..	.	..	Uninhabited ..		..	..	..	Talghar (F.V.)
KR	Khargone(40)	..	Jowar, Maize	..	..	348.49	..	74.00	..	Nimwadi(F.V.)
KR	Khargone(35)	..	Jowae, Maize	..	..	690.00	..	275.00	..	Guljhira (F.V.)
KR	Khargone(30)	..	Jowar, Maize	..	..	178.00	..	41.00	..	Tara Bawadi(F.V.)
KR	Khargone(35)	..	Jowar, Maize	..	..	615.00	..	48.00	..	Deojhiri (F.V.)
KR	Khargone(30)	..	Jowar, Maize	..	..	404.00	..	333.00	..	Nahar Khaera(F.V.)
..	..	..	..	..	Uninhabited ..		..	..	..	Mawas Mal(F.V.)
..	..	..	..	..	Uninhabited ..		..	..	.	Musapura
KR	Khargone(34)	..	Jowar, Maize	..	..	500.00	..	100.00	..	Khairkundi
				5,473.33	"	115.030.76		30,955.71	N (409)	
					10,121.44		14,657.79		M (100)	Total
									C (29)	
									T (14)	

स्थानीय कोड नम्बर	ग्राम का नाम	ग्राम का कुल क्षेत्रफल (हेक्टेयर में)	कुल जनसंख्या एवं परिवारों की संख्या	उपलब्ध जन-सुविधाएं (यदि ग्राम में सुविधाएं उपलब्ध नहीं है तो कालम में (–) चिह्न लगाया गया है और उसके बाद ही कोष्ठक में ग्राम से जितनी दूरी पर सुविधाएं उपलब्ध है मोटे तौर पर वह दूरी इस प्रकार दर्ज की गई है –5 कि.मी.,5–10 कि.मी. या 10+कि.मी. Amenities available (if not available within the village, a dash (–) is shown in the column and next to it in brackets, the distance in broad ranges viz –5kms. 5–10kms and 10+kms of the nearest place where the facility is available is given).						
				शैक्षणिक	चिकित्सा	पीने का पानी	डाक और तार	बाजार/हाट का दिन/ के दिन यदि कोई हो	संचार व्यवस्था (बस स्टाप रेलवे-स्टेशन, जल-मार्ग)
Location code number	Name of Village	Total area of the village (in hectares)	Total population and number of households	Education	Medical	Drinking water (Potable)	Post and Telegragh	Day or days of the markets hat, if any	Communications (Bus-stop, railway station water way)
1	2	3	4	5	6	7	8	9	10
1	सतवाडो	785.61	452(78)	P(1)	–(5–10)	R	–(5–10)	–(5–10)	–(5–10)
2	रतनपुर	576.58	125(15)	–(–5)	–(5–10)	R	–(5–10)	–(5–10)	–(5–10)
3	विटनेरा	1,708.04	1,698(272)	P(1),M(1)	–(5–10)	W	PO	–(5–10)	BS
4	ककड़गाँव	163.69	904(143)	P(1)	–(5–10)	W,R,HP	–(–5)	–(5–10)	–(5–10)
5	खानपुरा	168.38	..	..	वीरान	..	..	..	..
6	घड़िया	286.71	391(58)	P(1)	–(–5)	W	–(–5)	–(–5)	–(–5)
7	जिलखेड़ खुर्द	490.41	1,395(231)	P(1)	–(–5)	W,R,HP	–(–5)	–(–5)	–(–5)
8	सहेजला	837.99	652(96)	P(1)	–(–5)	W	–(–5)	–(–5)	–(–5)
9	मछलगांव	602.78	1,127(217)	P(1)	–(–5)	R,TW	–(–5)	–(–5)	–(–5)
10	पछाया	412.61	..	..	वीरान	..	..	..	..
11	जेतापुर	376.59	..	..	वीरान	..	..	..	..
12	जामन्या	568.19	748(124)	P(1)	–(–5)	W	–(–5)	–(–5)	–(–5)
13	पिपलाई खुर्द	541.60	656(111)	–(–5)	–(–5)	W	–(–5)	–(–5)	–(–5)
14	भगवानपुरा	419.65	675(117)	P(1)	–(–5)	W	–(–5)	–(–5)	–(–5)
15	अन्दड	795.50	1,433(251)	P(1),M(1)	D	W	PO	Monday	BS
16	पिपलाई बुजुर्ग	745.70	..	..	वीरान	..	..	..	..
17	बंजारी	190.58	..	..	वीरान	..	..	..	..
18	चोन्डी	1,383.48	1,004(142)	P(1)	–(5–)	W,HP	–(–5)	–(–5)	–(–5)
19	घोघनाथ	320.79	33(5)	–(–5)	–(–5)	W	–(–5)	–(–5)	–(–5)
20	पाडल्या	727.75	1,439(229)	P(1)	–(5–10)	W,R	–(–5)	–(–5)	–(–5)

Amenities and Land use **Bhikangaon Tahsil**

ग्राम तक पहुँचने का मार्ग	निकटतम नगर एवं उसकी दूरी (कि.मी. में)	बिजली की सुविधा	मुख्य खाद्यान्न	भूमि उपयोग (अर्थात भूमि उपयोग की विभिन्न किस्मों के क्षेत्र हेक्टयर में निकटतम दशमलव के दो स्थानों तक) Land use (i.e. area under different types of Land use in hectares rounded up to 2 decimal places)					टिप्पणी धार्मिक, ऐतिहासिक अथवा पुरातत्व महत्व के स्थलों सहित	ग्राम का नाम
				वन	साधनों से सिंचित	गैर सिंचित	खेती के लिये उपलब्ध बन्जर (गोचर और बारागाहों सहित)	खेती के लिये अनुपलब्ध		
Approach to village	Nearest town and distance (in kms)	Power Supply	Staple food	Forest	Irrigated by source	Unirrigated	Culturable waste (including gauchar and groves)	Area not available for cultivation	Remarks including any place of religious, historical or archaeological interest	Name of Village
11	12	13	14	15	16	17	18	19	20	2
KR	Gogaon (6)	..	Wheat, Jowar	379.85	2.02O, 2.81GC	308.21	50.33	42.39	..	Satwadi
KR	Gogaon (6)	..	Wheat, Jowar	228.11	16.03W	233.70	54.68	44.06	Mazar	Ratanpur
PR	Gogaon (5)	ED,EAg	Wheat, Jowar	447.07	5.05GC, 56.36W	1,009.80	143.35	46.10	..	Bitnera
KR	Gogaon (5)	..	Wheat, Jowar	..	15.29W	110.23	17.72	20.45	..	Kakadgaon
..	..	..	..	..	..	Uninhabited	..	..	..	Khanpura
KR	Gogaon (3)	..	Wheat, Jowar	..	10.00W, 1.01O	206.06	60.16	9.48	..	Badiya
KR	Gogaon (1)	EAg	Wheat, Jowar	32 29	20.10W, 24.06R	283.65	78·91	51.40	M(1)	Bilkhed Khurd
KR	Gogaon (3)	EAg	Wheat, Jowar	55.93	26.05W	563.27	173.58	19.16	M(1)	Sahejala
KR	Gogaon (2)	EAg,ED	Wheat, Jowar	195.01	32.59W, 12.41GC	248.18	63.31	51.28	..	Machhalgaon
..	..	..	..	..	..	Uninhabited	..	..	..	Pachhaya
..	..	..	..	..	..	Uninhabited	..	..	..	Jetapur
KR	Gogaon (5)	EAg,ED	Wheat, Jowar	..	15.63W, 2.00TK	418.84	111.14	20.58	..	Jamanya
KR	Gogaon (9)	EAg	Wheat, Jowar	66.05	9.62W	358.80	93.33	13.80	..	Piplai Khurd
KR	Gogaon (9)	EAg	Wheat, Jowar	118.29	10.37W, 5.20O	234.60	42.25	8.94	..	Bhagwanpura
KR	Gogaon (5)	EAg,ED	Wheat, Jowar	..	40.51W, 17,40O	513.19	184.99	39.41	M(2)	Andad
..	..	..	..	..	..	Uninhabited	..	..	..	Piplai Bujurg
..	..	..	..	..	..	Uninhabited	..	..	..	Banjari
KR	Gogaon (9)	..	Wheat, Jowar	423.53	11.37W, 10.00O	625.67	290.31	22.60	..	Chaundi
KR	Gogaon (12)	..	Wheat, Jowar	128.99	4.00W, 6.57GC	152.04	21.58	7.61	..	Ghoghnath
KR	Gogaon (14)	..	Maize, Jowar	275.85	4.00W, 14.56R	268.47	113.24	21.63	..	Padlya

स्थानीय कोड नम्बर	ग्राम का नाम	ग्राम का कुल क्षेत्रफल (हेक्टेयर में)	कुल जनसंख्या एवं परिवारों की संख्या	उपलब्ध जन-सुविधाएं (यदि ग्राम में सुविधाएं उपलब्ध नहीं है तो" कालम में (–) चिह्न लगाया गया है और उसके बाद ही कोष्ठक में ग्राम से जितनी दूरी पर सुविधाएं उपलब्ध है मोटे" तौर पर वह दूरी इस प्रकार दर्शा की गई है –5 कि.मी.,5–10 कि.मी. या 10+कि.मी. Amenities available(if not available within the village, a dash (–) is shown in the column and next to it in brackets, the distance in broad ranges viz –5kms. 5–10kms and 10+kms of the nearest place where the facility is available is given).						
				शैक्षणिक	चिकित्सा	पीने का पानी	डाक और तार	बाजार/हाट का दिन/ के दिन यदि कोई हो	संचार व्यवस्था (बस स्टाप रेलवे–स्टेशन, जल-मार्ग)
Location code number	Name of Village	Total area of the village (in hectares)	Total population and number of households	Education	Medical	Drinking water (Potable)	Post and Telegragh	Day or days of the markets hat, if any	Communications(Bus-stop, railway station, water way)
1	2	3	4	5	6	7	8	9	10
21	आहिरखेड़ा	708.46	1,085(187)	P(1),M(1)	–(5–10)	W	PO	Friday	BS
22	कालबरड़	392.24	360.(57)	–(–5)	-(5–10)	R,HP	–(–5)	–(–5)	BS
23	डोंगरगांव	361.06	93(11)	–(–5)	–(5–10)	W,HP	–(–5)	–(–5)	–(–5)
24	साला	677.08	361(63)	P(1)	-(–5)	W	–(–5)	–(–5)	–(–5)
25	उमरिया	302.27	1,171(196)	P(1)	–(10+)	W	–(–5)	–(–5)	–(–5)
26	रूखड़िया	346.05	..	..	वीरान	..	..	..	..
27	गोड़िया	982.32	1,134(206)	P(1),M(1)	-(10+)	W	PO	Monday	BS
28	निमोनी	686.91	663(86)	P(1)	–(5–10)	W,HP	–(–5)	–(–5)	–(–5)
29	बिजासनी	650.13	267(33)	–(–5)	–(–5)	W,HP	–(5–10)	–(5–10)	–(–5)
30	आवल्या	321.23	422(64)	P(1)	-(5–10)	W	–(–5)	–(5–)	–(–5)
31	छिरवां	2,423.35	1,524(240)	P(1)	–(5–10)	W	PO	–(–5)	–(–5)
32	आखापुरा	540.05	539(63)	P(1)	–(–5)	W	–(5–10)	–(5–10)	–(5–10)
33	पोखर खुर्द	486.52	387(52)	P(1)	–(10+)	W	–(5–10)	–(5–10)	–(5–10)
34	देवला	799.59	1,441(253)	P(1)	MCW	W	–(–5)	–(–5)	–(5–10)
35	खोलवा	500.74	475(66)	P(1)	–(–5)	W	–(–5)	–(–5)	–(5–10)
36	केशवपुरा	256.18	96(16)	–(–5)	–(–5)	R,HP	–(–5)	–(–5)	–(5–10)
37	राजपुरा	194.42	..	..	वीरान	..	..	..	..
38	सकरगांव	437.29	1,253(202)	P(1),M(1)	–(5–10)	W	PO	Friday	–(5–10)
39	पाडल्या	557.34	456(75)	P(1)	–(5–10)	W,R	–(–5)	–(–5)	–(5–10)
40	लालपुरा	241.08	..	..	वीरान	..	..	..	..

Amenities and Land use — Bhikangaon Tahsil

गाम तक पहुँचने का मार्ग	निकटतम नगर एवं उसकी दूरी (कि.मी. में)	बिजली की सुविधा	मुख्य खाद्यान्न	भूमि उपयोग (अर्थात भूमि उपयोग की विभिन्न किस्मों के क्षेत्र हेक्टयर में निकटतम दशमलव के दो स्थानों तक) Land use (i.e. area under different types of Land use in hectares rounded up to 2 decimal places)					टिप्पणी धार्मिक, ऐतिहासिक अथवा पुरातत्व महत्व के स्थलों सहित	गाम का नाम
				वन	साधनों से सिंचित	गैर सिंचित	खेती के लिये उपलब्ध बन्जर (गोचर और बागीचों सहित)	खेती के लिये अनुपलब्ध		
Approach to village	Nearest town and distance (in kms)	Power Supply	Staple food	Forest	Irrigated by source	Unirrigated	Culturable waste (including gauchar and groves)	Area not available for cultivation	Remarks Including any place of religious, historical or archaeological interest	Name of Village
11	12	13	14	15	16	17	18	19	20	2
PR	Gogaon (12)	..	Wheat, Jowar	269.31	20.29W, 10.00O	290.59	91.87	26.30	..	Ahirkheda
PR	Gogaon (15)	..	Wheat, Jowar	165.31	3.27W, 10.00R	150.50	43.31	19.85	..	Kalbarad
KR	Gogaon (14)	..	Wheat, Jowar	130.67	4.46W, 4.00O	157.16	53.15	11.62	..	Dongargaon
KR	Gogaon (24)	..	Wheat, Jowar	213.56	22.01W, 3.19O	364.61	61.33	12.38	..	Sala
KR	Gogaon(24)	EAg ED	Wheat, Jowar	91.88	35.94W	138.11	22.52	13 82	..	Umariya
..	..	..	..	..	..	Uninhabited	..	..	..	Rukhadiya
PR	Gogaon (22)	EAg,ED	Wheat, Jowar	512.75	13.40W, 22.60O	320.11	71.69	41.86	N(4),M(2) T(2)	Rodiya
KR	Gogaon (12)	..	Wheat, Jowar	358·17	18.17W	246.01	56.69	7.87	..	Nimoni
KR	Gogaon (26)	..	Wheat, Jowar	504.82	3.42W, 1.62O	119.97	14.58	5.12	..	Bijasani
KR	Bhikangaon(17)	..	Wheat, Jowar	34.82	5.22W, 2.71O	250.01	19.35	9.12	..	Awalya
KR	Bhikangaon(20)	EAg	Wheat, Jowar	1,170.40	21.49W, 9.41O	885.58	287.61	48.86	..	Chhirwan
KR	Bhikangaon(15)	..	Wheat, Jowar	187.42	10.80W, 4.93O	269.53	53.05	14.32	..	Akhapura
KR	Bhikangaon(21)	..	Wheat, Jowar	154.22	4.54W, 4.26O	265.69	48.15	9.66	..	Pokhar Khurd
KR	Bhikangaon(11)	..	Wheat, Jowar	..	26 64W	573.76	170.43	28.76	N(1),M(1)	Devla
KR	Bhikangaon(11)	..	Wheat, Jowar	130·94	5.97W	207.71	59.74	96.38	..	Kholwa
KR	Bhikangaon (9)	..	Maize, Jowar	..	1.21W	144.31	48.61	62.05	..	Keshavpura
..	..	..	..	..	..	Uninhabited	..	.	..	Rajpura
KR	Bhikangaon(9)	EAg,ED	Wheat, Jowar	..	33.80W	296.20	75.95	31.34	N(1),M(1)	Sakargaon
KR	Bhikangaon(8)	..	Wheat, Jowar	..	8.85W	314.24	95.15	139.10	..	Padiya
..	..	..	..	..	..	Uninhabited	..	..	..	Lalpura

स्थानीय कोड नम्बर	ग्राम का नाम	ग्राम का कुल क्षेत्रफल (हेक्टेयर में)	कुल जनसंख्या एवं परिवारों की संख्या	उपलब्ध जन-सुविधाएं (यदि ग्राम में सुविधाएं उपलब्ध नहीं है तो कालम में (–) डैश लगाया गया है और इसके बाद ही कोष्ठक में ग्राम से जितनी दूरी पर सुविधाएं उपलब्ध है मोटे तौर पर वह दूरी इस प्रकार दर्शाई गई है –5 कि.मी.,5–10 कि.मी. या 10+कि.मी. Amenities available (if not available within the village, a dash (–) is shown in the column and next to it in brackets, the distance in broad ranges viz –5kms, 5–10kms and 10+kmt of the nearest place where the facility is available is given).						
				शैक्षणिक	चिकित्सा	पीने का पानी	डाक और तार	बाजार/हाट का दिन/ के दिन यदि कोई हो	संचार व्यवस्था (बस स्टाप रेलवे–स्टेशन, जल-मार्ग)
Location code number	Name of Village	Total area of the village (in hectares)	Total population and number of households	Education	Medical	Drinking water (Potable)	Post and Telegragh	Day or days of the markets hat, if any	Communications (Bus-stop, railway station water way)
1	2	3	4	5	6	7	8	9	10
41	माजखेड़ा	617.45	493(71)	P(1)	–(–5)	W	–(–5)	–(–5)	–(–5)
42	सिरलाय बुजुर्ग	815.77	578(98)	P(1)	–(5–10)	W	–(5–10)	–(5–10)	–(5–10)
43	रहेगांव	649.86	1,497(249)	P(1)	–(–5)	R,W	–(–5)	–(–5)	–(–5)
44	बड़गांव	218.24	298(55)	–(–5)	–(5–10)	W	–(5–10)	–(5–10)	–(5–10)
45	खुडगांव	625.73	877(138)	P(1)	–(5–10)	W	–(–5)	–(–5)	–(5–10)
46	खेड़ा जागीर	238.68	65(11)	–(–5)	–(5–10)	W,N	–(–5)	–(–5)	–(5–10)
47	मेहनाजपुरा	682.64	170(31)	–(–5)	–(5–10)	W	–(5–10)	–(5–10)	–(5–10)
48	पीपरी	640.62	385(58)	P(1)	–(5–10)	W	–(–5)	–(5–10)	–(5–10)
49	जैमिनपुरा	508.24	..	..	वीरान	..	..	.	..
50	बलखड़या	410.24	848(128)	P(1)	–(5–10)	W	–(5–10)	–(5–10)	–(5–10)
51	भतूर	399.47	191(36)	–(–5)	–(5–10)	W	–(–5)	–(–5)	–(–5)
52	समूर	1,081.77	980(177)	P(1),M(1)	–(5–10)	W	–(–5)	–(5–10)	–(–5)
53	पोई	378.72	434(71)	P(1)	–(–5)	W,HP	–(–5)	–(–5)	–(–5)
54	भोपाड़ा	705.45	656(102)	P(1)	–(5–10)	W	–(5–10)	–(5–10)	–(–5)
55	सिरलाय खुर्द	286.88	..	..	वीरान	..	..	..	..
56	सोनवाड़ा	458.74	248(45)	–(–5)	–(5–10)	W.HP	–(5–10)	–(5–10)	–(–5)
57	ललवी	559.12	463(81)	P(1)	–(–5)	R	–(–5)	–(–5)	BS
58	दोंदवाड़ा	302.90	187(33)	–(–5)	–(–5)	W	–(–5)	–(–5)	–(–5)
59	सुरवा	361.28	1,088(179)	P(1),M(1)	–(–5)	W	–(–5)	–(–5)	BS
60	मामलीपुरा	241.40	10(1)	–(–5)	–(–5)	W,R	–(–5)	–(–5)	–(5–)

ग्राम तक पहुँचने का मार्ग	निकटतम नगर एवं उसकी दूरी (कि. मी. में)	बिजली की सुविधा	मुख्य खाद्यान्न	भूमि उपयोग (अर्थात भूमि उपयोग की विभिन्न किस्मों के क्षेत्र हेक्टयर में निकटतम दशमलव के दो स्थानों तक) Land use (i.e. area under different types of Land use in hectares rounded up to 2 decimal places)					विख्यात धार्मिक, ऐतिहासिक अथवा पुरातत्व महत्व के स्थलों सहित	ग्राम का नाम
				वन	साधनों से सिंचित	गैर सिंचित	खेती के लिये उपलब्ध बन्जर (गोचर और बारागाहों सहित)	खेती के लिये अनुपलब्ध		
Approach to village	Nearest town and distance (in kms)	Power Supply	Staple food	Forest	Irrigated by source	Unirrigated	Culturable waste (including gauchar and groves)	Area not available for cultivation	Remarks including any place of religious, historical or archaeological interest	Name of Village
11	12	13	14	15	16	17	18	19	20	2
KR	Bhikangaon (6)	..	Wheat, Jowar	3.85	19.02W	423.24	122.36	48.98	..	Malkheda
KR	Gogaon (5)	EAg, ED	Wheat, Jowar	..	25.77W 20.76O	530.57	198.23	40 44	..	Sirlai Bujurg
KR	Gogaon (7)	EAg	Wheat, Jowar	..	26.71W 26.67O	385.96	170.94	39.58	M(1)	Rahegaon
KR	Bhikangaon(10)	EAg	Wheat, Jowar	..	20.48W 6.88O	165.39	20.71	4.78	..	Badgaon
KR	Bhikangaon(10)	EAg	Wheat, Jowar	..	22.42W 8.44O	427.83	136.55	30.49	..	Khudgaon
KR	Bhikangaon(12)	..	Wheat, Jowar	..	8.11W 2.02O	157 40	56.89	14.26	..	Kheda Jagir
KR	Bhikangaon (9)	EAg	Wheat, Jowar	100.26	15.31W 8.47O	401.81	140.96	15.83	..	Sehnajpura
KR	Gogaon (6)	..	Wheat, Jowar	..	11.48W	407.10	88.26	133.78	..	Pipri
..	..	..	..	..	..	Uninhabited	..	..	..	Jaisingpura
KR	Bhikangaon(12)	EAg	Wheat, Jowar	..	19.00W	281.47	86.81	22.96	..	Balkhadya
KR	Bhikangaon(15)	EAg	Wheat, Jowar	..	9.00W	274.11	54.40	61.96	..	Bhagur
KR	Bhikangaon(15)	EAg. ED	Wheat. Jowar	40.59	15.00W	689.81	250.34	86.13	N(1), M(2), T(2)	Sagur
KR	Bhikangaon(12)	ED, EAg	Wheat, Jowar	84.29	18,93O	237.65	29.34	8.51	..	Poi
KR	Bhikangaon(10)	EAg	Wheat, Jowar	67.54	10.10O 32,54W	482.11	98.89	14.27	M(1)	Bhopada
..	..	..	..	..	..	Uninhabited	..	.0	..	Sirlai Khurd
KR	Bhikangaon(12)	EAg	Wheat, Jowar	..	29.95W 10.00O	353.57	47.14	18.08	..	Sonwada
PR	Bhikangaon(12)	EAg, ED	Wheat, Jowar	..	15 00O 21.36W	412.37	74.32	36.07	..	Lalni
KR	Bhikangaon(12)	EAg	Wheat, Jowar	..	44·32W	222.04	29.47	7.07	..	Dondwada
PR	Bhikangaon (9)	EAg ED	Wheat, Jowar	..	66.37W	253.57	20.52	20.82	..	Surwa
KR	Bhikangaon(13)	EAg, ED	Wheat, Jowar	..	15.41R	143.67	54.60	27.72	..	Shamlipura

स्थानीय कोड नम्बर	ग्राम का नाम	ग्राम का कुल क्षेत्रफल (हेक्टेयर में)	कुल जनसंख्या एवं परिवारों की संख्या	उपलब्ध जन-सुविधाएं (यदि ग्राम में सुविधाएं उपलब्ध नहीं है तो कालम में (–) डैश लगाया गया है और उसके बाद ही कोष्ठक में ग्राम से जितनी दूरी पर सुविधाएं उपलब्ध है मोटे तौर पर वह दूरी इस प्रकार दर्ज की गई है –5 कि.मी., 5–10 कि.मी. या 10+कि.मी. *Amenities available (if not available within the village, a dash (–) is shown in the column and next to it in brackets, the distance in broad ranges viz –5kms. 5–10kms and 10+kms of the nearest place where the facility is available is given).*					
				शैक्षणिक	चिकित्सा	पीने का पानी	डाक और तार	बाजार/हाट का दिन/के दिन यदि कोई हो	संचार व्यवस्था (बस स्टाप रेलवे-स्टेशन, जल-मार्ग)
Location code number	Name of Village	Total area of the village (in hectares)	Total population and number of households	Education	Medical	Drinking water (Potable)	Post and Telegragh	Day or days of the markets hat, if any	Communications (Bus-stop, railway station water way)
1	2	3	4	5	6	7	8	9	10
61	कमाला	696.90	3,510(613)	P(1),M(1), H(1),PUC(1)	PHC(1)	W,R	PO,Phone	Thursday	BS
62	खराड़ी	373.09	..	वीरान	..	..	..	..	..
63	सिंगार चौड़ी	433.00	479(77)	P(1)	–(–5)	W.N,HP	–(–5)	–(–5)	–(–5)
64	वलका	618.11	355(62)	P(1)	–(–5)	W,HP	–(–5)	–(–5)	–(–5)
65	निमखेड़ी	493.10	..	वीरान	..	..	..	..	..
66	लकम खेड़ी	242.42	475(79)	P(1)	–(5–10)	R	–(–5)	–(–5)	–(–5)
67	सेल्दा	591.07	2,399(408)	P(1),M(1)	–(–5)	R,W	PO	–(–5)	–(–5)
68	दगड़ खेड़ी	276.46	75(7)	–(–5)	–(5–10)	W	–(5–10)	–(5–10)	–(5–10)
69	मोहनदड	164.50	93(13)	–(–5)	–(5–10)	N	–(–5)	–(5–10)	–(5–10)
70	गवत खेडी	223,09	151(19)	–(–5)	–(–5)	W	–(–5)	–(–5)	–(–5)
71	सुवां कोडी	489.90	220(34)	–(–5)	–(5–10)	N	–(–5)	–(–5)	–(5–10)
72	सतवाड़ा	640.82	1,299(202)	P(1)	–(5–10)	W,N	–(–5)	Sunday	–(5–10)
73	रोयदड	367.66	622(68)	P(1)	–(5–10)	W	–(5–10)	–(–5)	–(5–10)
74	कोठड़ा	878.65	1,380(226)	P(1)	MCW(1)	W,R	–(5–10)	–(–5)	–(5–10)
75	लखापुर	518.12	576(76)	P(1)	–(5–10)	W	–(–5)	–(5–10)	–(5–10)
76	खोड़ी खुर्द	547.64	547(74)	P(1)	–(5–10)	W, HP	–(5–10)	–(5–10)	–(5–10)
77	पखाल्या	595.31	494(56)	P(1)	–(10+)	W	–(10+)	–(5–10)	–(10+)
78	रोझ्याजा	437.75	372(50)	P(1)	–(10+)	W	–(10+)	–(5–10)	–(10+)
79	मोरदड़	470.39	631(79)	P(1)	–(10+)	W	–(10+)	–(5–10)	–(10+)
80	तिनस्या	331.81	507(73)	P(1)	–(10+)	R,HP	–(10+)	–(5–10)	–(10+)

गाव तक पहुँचने का मार्ग	निकटतम नगर एवं उसकी दूरी (कि.मी. में)	बिजली की सुविधा	मुख्य खाद्यान्न	भूमि उपयोग (अर्थात भूमि उपयोग की विभिन्न किस्मों के क्षेत्र हेक्टयर में निकटतम दशमलव के दो स्थानों तक) Land use (i.e. area under different types of Land use in hectares rounded up to 2 decimal places)					विख्यात धार्मिक, ऐतिहासिक अथवा पुरातत्व महत्व के स्थलों सहित	गाम का नाम
				वन	सासनों से सिंचित	गैर सिंचित	खेती के लिये उपलब्ध बन्जर (गोचर और बारागाहों सहित)	खेती के लिये अनुपलब्ध		
Approach to village	Nearest town and distance (in kms)	Power Supply	Staple food	Forest	Irrigated by source	Unirrigated	Culturable waste (including gauchar and groves)	Area not available for cultivation	Remarks including any place of religious, historical or archaeological interest	Name of Village
11	12	13	14	15	16	17	18	19	20	2
PR	Bhikangaon(12)	EAg,ED	Wheat, Jowar	..	93.94W	455.16	88 23	59.57	N(45), M(9),T(1)	Bamnala
..	..	..	..	..	Uninhabited		..	..	..	Kharadi
KR	Bhikangaon(15)	EAg	Wheat, Jowar	..	11.91W	332.87	75.10	13.12	..	Singar Chaudi
KR	Bhikangaon(15)	..	Wheat, Jowar	..	5.61W,	405·45	192.91	14.14	..	Vaika
..	..	..	..	..	Uninhabited		..	..	..	Nimkhedi
KR	Bhikangaon(17)	..	Wheat, Jowar	..	4.67W. 28.05O	180.95	15.79	12.96	..	Sakar Khedi
KR	Bhiknngaor(14)	EAg,ED	Wheat, Jowar	..	33.97W, 7.29R	425.17	86.58	38.06	M(1)	Selda
KR	Bhikangoan(20)	..	Wheat, Jowar	..	0.95W, 6.33R	250.92	9.85	8.40	..	Dagad Khedi
KR	Bhikangaon(14)	..	Wheat, Jowar	..	3.26W	149.76	8.52	2.96	..	Mohandad
KR	Bhikangaon(15)	..	Wheat, Jowar	..	2.87W, 0.81O	176.61	29.55	13.25	..	Gawat Khedi
KR	Bhikangaon(17)	..	Wheat, Jowar	..	4.15W	397.90	75.07	12.78	..	Surwa Kodi
KR	Bhikangaon(20)	EAg	Wheat, Jowar	..	22.93W	535.85	43.72	38.32	..	Satwada
KR	Bhikangaon(25)	..	Wheat, Jowar	30.77	10.91W	269.10	50.04	6.84	..	Roydad
KR	Bhikangaon(19)	..	Wheat, Jowar	..	12.21W	611.25	15.59	239.60	..	Kothda
KR	Bhikangaon(15)	.	Wheat, Jowar	55.72	..	393.03	1.44	67.93	..	Lakhapur
KR	Bhikangaon(21)	..	Wheat, Jowar	181.20	4.23W	305.75	1.53	53.93	..	Ghodi Khurd
KR	Bhikangaon(26)	..	Wheat, Jowar	479.24	0.82W	107.20	1.03	7.02	..	Pakhalaya
KR	Bhikangaon(25)	..	Wheat, Jowar	..	4.05W, 3.08O	347.25	1.82	81.55	..	Roshyaja
KR	Bhikangaon(25)	..	Wheat, Jowar	104.70	..	317.92	3.36	44.41	..	Mordar
KR	Bhikangaon(26)	..	Wheat, Jowar	..	2.23W, 3.99O	288.78	2.10	34.71	..	Tinsya

स्थानीय कोड नम्बर	ग्राम का नाम	ग्राम का कुल क्षेत्रफल (हेक्टेयर में)	कुल जनसंख्या एवं परिवारों की संख्या	उपलब्ध जन-सुविधाएं (यदि ग्राम के सुविधाएं उपलब्ध नहीं है तो कालम में (–) देख बनाया गया है और उसके बाद ही कोष्ठक में ग्राम से जितनी दूरी पर सुविधाएं उपलब्ध है मोटे तौर पर वह दूरी इस प्रकार दर्शाई गई है –5 कि.मी.,5–10 कि.मी. या 10+कि.मी. Amenities available(if not available within the village, a dash (–) is shown in the column and next to it in brackets, the distance in broad ranges viz –5kms. 5–10kms and 10+kms of the nearest place where the facility is available is given).						
				शैक्षणिक	चिकित्सा	पीने का पानी	डाक और तार	बाजार/हाट का दिन/ के दिन यदि कोई हो	संचार व्यवस्था (बस स्टाप रेलवे–स्टेशन, जल-मार्ग)
Location code number	Name of Village	Total area of the village (in hectares)	Total population and number of households	Education	Medical	Drinking water (Potable)	Post and Telegragh	Day or days of the markets hat, if any	Communications(Bus-stop, railway station, water way)
1	2	3	4	5	6	7	8	9	10
81	करान्या	597.76	476(76)	P(1)	–(10+)	W	–(10+)	–(5–10)	–(10+)
82	जामली	334.96	497(59)	P(1)	–(10+)	W,N	–(10+)	–(10+)	–(10+)
83	अगास्या	624.43	143(21)	–(–5)	(10+)	W,N	–(10+)	–(10+)	–(10+)
84	खारवा	418.67	1,000(199)	P(1),M(1)	MH(1)	W	–(5–10)	–(5–10)	–(5–10)
85	देवान्या खुर्द	352.32	37(6)	–(–5)	–(5–10)	W	–(5–10)	–(5–10)	–(5–10)
86	खामीद	140.16	44(6)	–(–5)	–(5–10)	W	–(5–10)	–(5–10)	–(5–10)
87	लोहारिया	442.48	577(69)	P(1)	–(5–10)	W,N	–(5–10)	–(5–10)	–(5–10)
88	अरदला	436.47	341(38)	P(1)	–(5–10)	W,N	–(5–10)	–(5–10)	–(5–10)
89	फालधा खुर्द	445.80	419(58)	–(–5)	–(–5)	W	–(–5)	–(–5)	–(–5)
90	कमोदवाडा	542.62	555(91)	–(5–10)	–(5–10)	W,R	–(5–10)	–(5–10)	–(5–10)
91	संभवाड़ा	319.27	..		वीरान	..	..	..	..
92	मोहद	515.70	357(50)	–(5–10)	–(10+)	R	–(10+)	–(10+)	–(10+)
93	देवित खुर्द	173.75	293(46)	–(–5)	–(10+)	W,R	–(10+)	–(10+)	–(10+)
94	भराड़ी	195.50	..		वीरान	..	..	..	..
95	मोरवा	940.95	654(97)	P(1)	–(5–10)	W	–(5–10)	–(5–10)	–(5–10)
96	देवित बुजुर्ग	274.58	622(111)	P(1)	–(10+)	W,R	–(10+)	–(10+)	(10+)
97	जामन्या खुर्द	394.01	569(77)	P(1)	–(5–10)	R,HP	–(5–10)	–(5–10)	BS
98	उमरदड़	326.09	232(28)	–(–5)	–(5–10)	W	–(5–10)	–(5–10)	–(–5)
99	सीरालाबाद	408.65	245(26)	–(–5)	–(5–10)	W	–(5–10)	–(5–10)	–(–5)
100	दोहद	121.99	..	..	वीरान	..	..	..	..

गाम तक पहुंचने का मार्ग	निकटतम नगर एवं उसकी दूरी (कि.मी. में)	बिजली की सुविधा	मुख्य खाद्यान्न	भूमि उपयोग (अर्थात भूमि उपयोग की विभिन्न किस्मों के क्षेत्र हेक्टयर में निकटतम दशमलव के दो स्थानों तक) Land use (i.e. area under different types of Land use in hectares rounded up to 2 decimal places)					टिप्पण धार्मिक, ऐतिहासिक अथवा पुरातत्व महत्व के स्थलों सहित	गाम का नाम
				वन	साधनों से सिंचित	गैर सिंचित	खेती के लिये उपलब्ध बन्जर (गोचर और बागाओं सहित)	खेती के लिये अनुपलब्ध		
Approach to village	Nearest town and distance (in kms)	Power Supply	Staple food	Forest	Irrigated by source	Unirrigated	Culturable waste (including gauchar and groves)	Area not available for cultivation	Remarks including any place of religious, historical or archaeological interest	Name of Village
11	12	13	14	15	16	17	18	19	20	2
KR	Bhikangaon(25)	..	Wheat, Jowar	66.36	3.24W, 0 81O	394.19	12.77	120.39	..	Karanya
KR	Bhikangaon(32)	..	Wheat, Jowar	24.50	3.68W, 1.62O	224 81	65.15	15.20	..	Jamli
KR	Bhikangaon(29)	..	Wheat, Jowar	188.07	0.45W	322.14	103.94	9.83	..	Agasya
KR	Bhikangaon (24)	..	Wheat, Jowar	64.16	6.35W	288.86	43.06	16 24	..	Kharwa
KR	Bhikangaon(26)	..	Wheat, Jowar	16.24	..	276.39	39.62	20.07	..	Bedhanya Khurd
KR	Bhikangaon(24)	..	Wheat, Jowar	..	0.81O	111.71	15.48	12.16	..	Khameed
KR	Bhikangaon(28)	..	Wheat, Jowar	66.00	4 77W, 1 62O	245.96	111.96	12.17	..	Lohariya
KR	Bhikangaon(24)	..	Wheat, Jowar	138.29	1 95W	230.44	63.57	2.22	..	Ardla
KR	Bhikangaon(22)	..	Wheat, Jowar	..	2.02W	326.07	66.93	50.78	..	Paldha Khurd
KR	Bhikangaon(18)	..	Wheat, Jowar	..	15.20W, 0.48O	404.65	97.93	24.36	..	Kamodwada
..	..	..	..	..	Uninhabited	..	..	..	..	Sangwada
KR	Bhikangaon(25)	..	Maize, Jowa.	..	7 35W	402 11	70.62	35 62	..	Mohad
KR	Bhikangaon(25)	.	Maize, Jowar	..	2.14W	131.02	26.91	13.68	..	Devit Khurd
..	..	..	..	..	Uninhabiited	..	..	..	..	Bharadi
KR	Bhikangaon(24)	..	Wheat, Jowar	4 01	37.28W, 7.75O	702.95	162.58	26.38	..	Morwa
KR	Bhiakngaon(25)	..	Maize, Jowar	..	9.64W 1.00O	232 96	15.01	15.97	..	Devit Bujurg
PR	Bhikangaon (6)	ED, EAg	Maize, Jowar	92 12	6.36W	241 91	35.21	18.41	..	Jamnya Khurd
KR	Bhikangaon (8)	..	Maize, Jowar	92.86	10 06W, 0 02O	196 21	16.68	10.08	..	Umardad
KR	Bhikangaon(10)	..	Maize, Jowar	115 21	2 10W	242.04	40.49	8 81	..	Siralabad
..	..	..	..	..	Uninhabited	..	..	..	..	Dohad

स्थानीय कोड नम्बर	ग्राम का नाम	ग्राम का कुल क्षेत्रफल (हेक्टेयर में)	कुल जनसंख्या एवं परिवारों की संख्या	उपलब्ध जन-सुविधाएं (यदि ग्राम में सुविधाएं उपलब्ध नहीं है तो कालम में (–) चिह्न लगाया गया है और उसके बाद ही कोष्ठक में ग्राम से जितनी दूरी पर सुविधाएं उपलब्ध है मोटे तौर पर वह दूरी इस प्रकार दर्शाई गई है –5 कि.मी., 5–10 कि.मी. या 10+कि.मी. Amenities available (if not available within the village, a dash (–) is shown in the column and next to it in brackets, the distance in broad ranges viz –5kms. 5–10kms and 10+kms of the nearest place where the facility is available is given).						
Location code number	Name of Village	Total area of the village (in hectares)	Total population and number of households	शैक्षणिक Education	चिकित्सा Medical	पीने का पानी Drinking water (Potable)	डाक और तार Post and Telegragh	बाजार/हाट का दिन/के दिन यदि कोई हो Day or days of the markets hat, if any	संचार व्यवस्था (बस स्टाप रेलवे-स्टेशन, जल-मार्ग) Communications (Bus-stop, railway station, water way)
1	2	3	4	5	6	7	8	9	10
101	छिनाटिया	423.83	367(55)	P(1)	–(5–10)	R,HP	–(–5)	–(–5)	BS
102	गोराडिया खालसा	146.30	..	..	वीरान	..	..	..	..
103	काल्या खेड़ी	348.09	530(83)	P(1)	–(5–10)	W	–(–5)	–(–5)	–(–5)
104	इमरिया	316.83	771(127)	P(1)	–(5–10)	W,R	–(–5)	–(–5)	BS
105	गोराडिया जागीर	894.00	879(146)	P(1),M(1)	–(10+)	W	PO	Friday	BS
106	सस्या खेड़ी	409.31	..	..	वीरान	..	..	..	..
107	जामन्या बुजुर्ग	779.48	1,430(260)	P(1)	–(5–10)	W,HP	–(5–10)	–(5–10)	–(5–10)
108	पोखराबाद	626 53	1,276(208)	P(1)	–(5–10)	W	–(5–10)	–(5–10)	–(5–10)
109	केदवा जागीर	722.97	1,164(177)	P(1)	–(–5)	W	–(–5)	–(–5)	–(–5)
110	सांई खेड़ी	1,197.24	1,847(343)	P(1),M(1)	–(5–10)	W	PO	–(5–10)	BS
111	कोदला खालसा	681.19	251(43)	–(–5)	–(–5)	W	–(–5)	–(–5)	BS
12	कोदला जागीर	197.47	784(114)	P(1)	–(–5)	W	–(–5)	–(–5)	–(–5)
113	पचंवा	341.08	40(8)	–(–5)	–(–5)	W	–(–5)	–(–5)	–(–5)
114	भीकनगांव	808.61	878(147)	–(–5)	–(–5)	W	–(–5)	–(–5)	BS
115	पीपल्या बुजुर्ग	1,269.39	783(110)	P(1)	–(–5)	W	–(–5)	–(–5)	–(–5)
116	टेमला	543.00	753(133)	P(1)	–(–5)	W	–(–5)	–(–5)	BS
117	पिपराड़	1,181.25	1,461(228)	P(1),M(1)	–(5–10)	W	PO	–(5–10)	BS
118	सांगवी	913.00	1,142(153)	P(1)	–(5–10)	W	–(5–10)	–(5–10)	–(5–10)
119	बसन्तपुरा	590.50	291(39)	–(–5)	–(10+)	W	–(10+)	–(10+)	–(10+)
120	पत्थरवाड़ा	519.69	738(85)	P(1)	–(5–10)	W,HP	–(5–10)	–(5–10)	–(5–10)

गाम तक पहुँचने का मार्ग	निकटतम नगर एवं उसकी दूरी (कि.मी. में)	बिजली की सुविधा	मुख्य खाद्यान्न	भूमि उपयोग (अर्थात भूमि उपयोग की विभिन्न किस्मों के क्षेत्र हेक्टयर में निकटतम दशमलव के दो स्थानों तक) Land use (i.e. area under different types of Land use in hectares rounded up to 2 decimal places)					टिप्पणी धार्मिक, ऐतिहासिक अथवा पुरातत्व महत्व के स्थलों सहित	गाम का नाम
				वन	साधनों से सिंचित	गैर सिंचित	खेती के लिये उपलब्ध बन्जर (गोचर और बागगाहों सहित)	खेती के लिये अनुपलब्ध		
Approach to village	Nearest town and distance (in kms)	Power Supply	Staple food	Forest	Irrigated by source	Unirrigated	Culturable waste (including gauchar and groves)	Area not available for cultivation	Remarks including any place of religious, historical or archaeological interest	Name of Village
11	12	13	14	15	16	17	18	19	20	2
PR	Bhikangaon (8)	..	Wheat, Jowar	..	38.33GC	267.91	38.01	34.58	..	Chhiltiya
..	..	..	..	..	Uninhabited		..	..	..	Goradiya Khalsa
KR	Bhikangaon(10)	EAg,ED	Wheat, Jowar	..	15.53W	249.68	66.01	16.87	..	Kalya Khedi
PR	Bhikahgaon(10)	EAg,ED	Wheat, Jowar	..	6·62W, 19.30GC	223.09	40.92	26.90	T(1)	Egriya
PR	Bhikangaon(12)	EAg,ED	Wheat, Jowar	..	55.68W, 1.20O	605.37	182.24	49.51	M(1)	Goradiya Jagir
..	..	..	..	..	Uninhabited		..	..	..	Sasya Khedi
KR	Bhikangaon (5)	..	Wheat, Jowar	67.13	7.26W	550 04	136.17	18.88	..	Jamanya Bujurg
KR	Bhikangaou (8)	EAg	Wheat, Jowar	..	12.88W	426.08	158.03	29.54	M(2)	Pokharabad
KR	Bhikangaon (4)	EAg	Wheat, Jowar	..	18.96W, 2.45R	546.98	113.13	41.45	..	Kedwa Jagir
PR	Bhikangaon (5)	EAg,ED	Wheat, Jowar	15.96	70.12W, 18.44O	920.70	128.90	43.12	N(1)	Sai Khedi
PR	Bhikangaon (2)	EAg	Wheat, Jowar	11.87	33.00W, 6.92N	510.13	99.78	19.49	..	Kodla Khalsa
KR	Bhikangaon (2)	EAg	Wheat, Jowar	..	23.82W, 3.60O	152.43	5.60	12.02	..	Kodla Jagir
KR	Bhikangaon (2)	EAg,ED	Wheat, Jowar	9.67	11.42W, 5.26O	190.37	109.91	14.45	..	Pachamba
PR	Bhikangaon (2)	EA	Wheat, Jowar	27.40	71.04W, 80 42TK	387.13	169.19	73.43	N(1),M(1) C(1),T(1)	Bhikangaon
KR	Bhikangaon (3)	EAg	Wheat, Jowar	530.81	14.43W, 5.20TK	455.55	187·18	16.22	..	Piplya Bujurg
PR	Bhikangaon (2)	EAg	Wheat, Jowar	31.60	26.63W	332.13	120.83	31.81	..	Temla
PR	Bhikangaon (5)	EAg,ED	Wheat, Jowar	..	44.88W, 8 89R	808.98	260.34	58.16	..	Piprad
KR	Bhikangaon(10)	..	Maize, Jowar	19.57	5.30W, 5.00O	806.24	39.38	37.51	..	Sangvi
KR	Bhikangaon(13)	..	Maize, Jowar	367.20	4.23W, 3.00O	172.28	39.18	4.61	..	Basantpura
KR	Bhikangaon (3)	..	Maize, Jowar	182.80	5.08W, 5.00O	284.08	33.05	9.68	..	Pattharwada

स्थानीय कोड नम्बर	ग्राम का नाम	ग्राम का कुल क्षेत्रफल (हेक्टेयर में)	कुल जनसंख्या एवं परिवारों की संख्या	उपलब्ध जन-सुविधाएं (यदि ग्राम में सुविधाएं उपलब्ध नहीं है तो कालम में (–) डश लगाया गया है और उसके बाद ही कोष्ठक में ग्राम से जितनी दूरी पर सुविधाएं उपलब्ध है मोटे तौर पर वह दूरी इस प्रकार दर्ज की गई है –5 कि.मी.,5–10 कि.मी. या 10+कि.मी. Amenities available (if not available within the village, a dash (–) is shown in the column and next to it in brackets, the distance in broad ranges viz –5kms. 5–10kms and 10+kms of the nearest place where the facility is available is given).						
				शैक्षणिक	चिकित्सा	पीने का पानी	डाक और तार	बाजार/हाट का दिन/ के दिन यदि कोई हो	संचार व्यवस्था (बस स्टाप रेलवे–स्टेशन, जल-मार्ग)
Location code number	Name of Village	Total area of the village (in hectares)	Total population and number of households	Education	Medical	Drinking water (Potable)	Post and Telegragh	Day or days of the markets hat, if any	Communications (Bus-stop, railway station water way)
1	2	3	4	5	6	7	8	9	10
121	ढाक बड़ी	212.54	150(17)	–(–5)	–(5–10)	W	–(5–10)	–(5–10)	–(5–10)
122	भ्रमन खेड़ी	489.13	591(99)	P(1)	–(–5)	W	–(–5)	–(–5)	BS
123	लखापुर	316.17	168(28)	–(–5)	–(–5)	W	–(–5)	–(–5)	–(–5)
124	बंजारी	290.50	14(5)	–(–5)	–(–5)	W	–(–5)	–(–5)	–(–5)
125	जैतगढ़	398.04	197(26)	–(–5)	–(–5)	W,R	–(–5)	–(–5)	–(–5)
126	पोखर बुजुर्ग	839.79	945(157)	P(1)	SMP(1)	W	–(5–10)	–(5–10)	–(5–10)
127	लछोरा	651.19	393(53)	P(1)	–(5–10)	W	–(–5)	–(5–10)	–(–5)
128	ऊंटखेड़ा	291.74	101(16)	–(–5)	–(–5)	W,N,HP	–(–5)	–(–5)	–(–5)
129	पालड़ी	426.46	137(14)	–(–5)	(5–10)	W,N	–(5–10)	–(5–10)	–(5–10)
130	भोपतपुरा	213.42	242(32)	–(–5)	–(–5)	W,N	–(–5)	–(–5)	–(–5)
131	मनोहरपुरा	266.64	163(19)	–(–5)	–(–5)	W	–(–5)	–(–5)	–(10+)
132	कांसर	2,573.81	3,025(459)	P(4),M(1)	–5(–10)	W	–(5–10)	Sunday	–(10+)
133	गदल	663.50	232(30)	–(–5)	–(–5)	W	–(–5)	–(5–)	–(–5)
134	चौंड़ी	341.67	402(60)	–(–5)	–(–5)	W	–(–5)	–(5–)	BS
135	मोहाली	855.81	692(103)	P(1)	–(–5)	W,HP	–(–5)	–(–5)	BS
136	औरंगपुरा	655.22	795(125)	–(–5)	–(–5)	W	–(–5)	–(–5)	–(–5)
137	अंजनगांव	1,086.69	1,782(313)	P(2),M(1)	D(1)	W	PO	Monday	BS
138	बोरुठ	2,138.90	1,629(280)	P(1)	–(–5)	W,HP	–(–5)	–(–5)	–(10+)
139	कालधा	710.73	1,062(188)	P(1)	PHS(1)	W	–(5–10)	–(5–10)	–(5–10)
140	बोरगांव	1,415.93	904(144)	P(1)	–(5–10)	W	–(5–10)	–(5–10)	–(5–10)

ग्राम तक पहुँचने का मार्ग	निकटतम नगर एवं उसकी दूरी (कि.मी. में)	बिजली की सुविधा	मुख्य खाद्यान्न	भूमि उपयोग (अर्थात् भूमि उपयोग की विभिन्न किस्मों के क्षेत्र हेक्टयर में निकटतम दशमलव के दो स्थानों तक) Land use (i.e. area under different types of Land use in hectares rounded up to 2 decimal places)					दिव्यता धार्मिक, ऐतिहासिक अथवा पुरातत्व महत्व के स्थलों सहित	ग्राम का नाम
				वन	साधनों से सिंचित	गैर सिंचित	खेती के लिये उपलब्ध बन्जर (बोचर और बारागाहों सहित)	खेती के लिये अनुपलब्ध		
Approach to village	Nearest town and distance (in kms)	Power Supply	Staple food	Forest	Irrigated by source	Unirrigated	Culturable waste (including pauchar and groves)	Area not available for cultivation	Remarks including any place of religious, historical or archaeological interest	Name of Village
11	12	13	14	15	16	17	18	19	20	2
KR	Bhikangaon (5)	..	Maize, Jowar	..	5.21W	178.47	21.70	7.16	..	Dhak Bardi
KR	Bhikangaon (4)	..	Wheat, Jowar	49 73	4 05W, 10.50GC	322.52	85.78	16.50	..	Aman Khedi
KR	Bhikangoan (3)	..	Maize, Jowar	..	8.43W, 5.00O	223.32	51.24	28.18	.	Lakhapur
KR	Bhikangaon (4)	..	Maize, Jowar	1 76	1.24W, 2 00O	164.64	115.48	5.38	..	Banjari
KR	Bhikangaon (2)	..	Maize, Jowar	131.12	5.56W	186.53	61 60	13.23	..	Jetgarh
KR	Bhikangaon (9)	..	Wheat, Jowar	106.33	14.81W	611.64	79.30	27.71	M(1)	Pokhar Bujurg
KR	Bhikangaon(10)	..	Maize, Jowar	229 20	9.77W	329.37	70.39	12.46	..	Lachhora
KR	Bhikangaon (3)	..	Maize, Jowar	126.81	5.10W	214.27	40.71	4.85	..	Unikheda
KR	Bhikangaon (5)	..	Maize, Jowar	315 66	0.81W	84.38	22.59	3.02	..	Paldi
KR	Bhikangoan (3)	..	Maize, Jowar	114 92	4.15W	76.91	12.74	4.70	..	Bhopatpura
KR	Bhikangaon (14)	..	Wheat, Jowar	43 18	5.08W	193.75	18.87	5.76	..	Manoharpura
KR	Bhikangaon(11)	..	Wheat, Jowar	655.92	77.92W, 11.25TK	1,433.64	343.16	51.92	M(2)	Kanjhar
KR	Bhikangaon(17)	..	Maize, Jowar	441.88	17.67W	174.17	23.93	5.85	..	Gawal
KR	Bhikangaon(18)	..	Maize, Jowar	207.85	6.22W	87.49	36.86	3.25	..	Chaundi
KR	Bhikangaon(19)	..	Maize, Jowar	522.09	4 49W	206.61	116.11	6.51	..	Mohali
KR	Bhikangaon(15)	..	Maize, Jowar	182.09	90.04W	315 64	47.98	19.47	..	Aurangpura
KR	Bhikangaon(15)	..	Maize Jowar	290.96	82 12W	557 36	123 63	32.62	N(2)	Anjangaon
KR	Bhikangaon(17)	..	Wheat, Jowar	240 19	131 34W, 2.83O	1,313.19	400.97	50.38	..	Boruth
KR	Bhikangaon(18)	..	Wheat, Jowar	183.36	53.52W	319.55	125.78	28.52	..	Kaldha
KR	Sanawad(36)	..	Maize, Jowar	134.71	20.95W, 2.00O	659.95	542.17	56.15	..	Borgaon

स्थानीय कोड नम्बर	ग्राम का नाम	ग्राम का कुल क्षेत्रफल (हेक्टेयर में)	कुल जनसंख्या एवं परिवारों की संख्या	उपलब्ध जन-सुविधाएं (यदि ग्राम में सुविधाएं उपलब्ध नहीं है तो कालम में (–) डश लगाया गया है और उसके बाद ही कोष्ठक में ग्राम से कितना दूरी पर सुविधाएं उपलब्ध है मोटे तौर पर वह दूरी इस प्रकार दर्शाई गई है –5 कि.मी.,5–10 कि.मी. या 10+कि.मी. Amenities available(if not available within the village, a dash (–) is shown in the column and next to it in brackets, the distance in broad ranges viz –5kms. 5–10kms and 10+kms of the nearest place where the facility is available is given).						
				शैक्षणिक	चिकित्सा	पीने का पानी	डाक और तार	बाजार/हाट का दिन/ के दिन यदि कोई हो	संचार व्यवस्था (बस स्टाप रेलवे–स्टेशन, जल-मार्ग)
Location code number	Name of Village	Total area of the village (in hectares)	Total population and number of households	Education	Medical	Drinking water (Potable)	Post and Telegragh	Day or days of the markets hat, if any	Communications(Bus-stop, railway station, water way)
1	2	3	4	5	6	7	8	9	10
141	पछाया	511.29	555(98)	P(1)	–(–5)	W	–(–5)	–(–5)	–(–5)
142	मेहत्या खेड़ी	612.15	322(48)	P(1)	–(5–10)	W	–(5–10)	–(5–10)	–(5–10)
143	नुरिया खेड़ी	279.90	679(93)	P(1)	–(5–10)	W	–(5–10)	–(5–10)	–(5–10)
144	दौड़वा	2,602.80	2,737(435)	P(1),M(1)	D(1)	W	PO	Sunday	BS
145	जेनूद	241.16	..	..	वीरान	..	..	..	..
146	खेरदा	956.71	1,146(162)	P(1)	–(–5)	W	–(–5)	–(–5)	BS
147	रामपुरा	936.16	705(117)	P(1)	–(5–10)	W	–(5–10)	–(5–10)	–(–5)
148	रोग्या	628.10	477(77)	P(1)	–(–5)	R	–(–5)	–(–5)	–(–5)
149	सोमला	705.22	393(57)	P(1)	–(–5)	W	–(–5)	–(5)	–(–5)
150	मिराली	972.93	901(147)	P(1),M(1)	–(5–10)	W	–(5–10)	–(10+)	–(10+)
151	नवलपुरा	333.01	256(39)	–(–5)	–(5–10)	W	–(5–10)	–(5–10)	–(10+)
152	नरगांव	1,137.85	1,055(167)	P(1)	–(–5)	W	–(–5)	–(5–10)	–(5–10)
153	बंजर	1,566.69	1,932(343)	P(1),M(1)	D(1)	W,HP	PO	Monday	–(–5)
154	भातलपुरा	1,377.24	693(127)	P(1)	–(–5)	W	–(–5)	–(–5)	BS
155	मछलगांव	1,125.44	778(127)	P(1)	–(5–10)	W HP	–(5–10)	–(5–10)	–(5–10)
156	एकतासा	1,071.37	641(112)	P(1)	–(5–10)	W,HP	–(–5)	–(–5)	–(–5)
157	मालखेड़ा	753.29	540(89)	P(1)	–(–5)	–(–5)	W,HP	–(–5)	–(–5)
158	लालखेड़ा	929.58	1,278(230)	P(1)	–(5–10)	W	–(–5)	–(–5)	BS
159	बिरुल	1,314.52	977(161)	P(1)	–(10+)	W	PO	Friday	BS
160	गोरीपुरा	178.80	..	..	वीरान	..	..	..	..

गाम तक पहुँचने का मार्ग	निकटतम नगर एवं उसकी दूरी (कि.मी. में)	बिजली की सुविधा	मुख्य खाद्यान्न	भूमि उपयोग (अर्थात् भूमि उपयोग की विभिन्न किस्मों के क्षेत्र हेक्टेयर में निकटतम दशमलव के दो स्थानों तक) Land use (i.e., area under different types of Land use in hectares rounded up to 2 decimal places)					दिव्यता धार्मिक, ऐतिहासिक अथवा पुरातत्व महत्व के स्थलों सहित	गाम का नाम
				वन	साधनों से सिंचित	गैर सिंचित	खेती के लिये उपलब्ध बन्जर (गोचर और चारागाहों सहित)	खेती के लिये अनुपलब्ध		
Approach to village	Nearest town and distance (in kms)	Power Supply	Staple food	Forest	Irrigated by source	Unirrigated	Culturable waste (including gauchar and groves)	Area not available for cultivation	Remarks including any place of religious, historical or archaeological interest	Name of Village
11	12	13	14	15	16	17	18	19	20	2
KR	Sanawad(30)	..	Maize, Jowar	..	15 51W, 1.00O	308.38	162.47	23.93	..	Pachhaya
KR	Sanawad(38)	..	Maize, Jowar	..	5.0 W, 1.00O	360 96	220.51	24.67	..	Mehatya Khedi
KR	Sanawad(39)	..	Maize, Jowar	..	5.46W, 3.85O	175.88	77.63	17.08	..	Nuriya Khedi
PR	Sanawad(18)	..	Wheat, Jowar	..	225 32W, 8.63O	1,189.15	666.27	513.43	N(2),M(1)	Daudwa
..	..	..	..	...	Uninhabited		..	..	..	Jenud
PR	Sanawad(19)	..	Wheat, Jowar	40?.07	25.86W	387.87	113.14	27.77	M(1)	Kherda
KR	Sanawad(24)	..	Wheat, Jowar	221 48	3.88W	474.90	211.00	24.90	..	Rampura
KR	Sanawad(12)	..	Wheat, Jowar	159.14	19.47W	335.12	89.01	25 36	..	Roshya
KR	Bhikangaon(25)	..	Wheat, Jowar	233.26	70.62W	303.59	88.43	9.32	..	Somla
KR	Bhikangaon(30)	..	Maize, Jowar	48 32	50.68W, 8.00O	528.08	251 52	86 33	.	Sirali
KR	Bhikangaon(31)	..	Jowar, Maize	..	18.00W, 5.37R	207.30	76.55	25.79	..	Nawalpura
KR	Bhikangaon(29)	..	Maize, Jowar	.	40 74W, 3.00O	637.29	326.17	130.65	..	Nargaon
KR	Bhikangaon(22)	EAg	Maize, Jowar	246 89	27.88W	983.94	264.18	43.80	N(7),M(1)	Barjhar
PR	Bhikangaon(19)	EAg	Jowar, Maize	313.91	19.35W	834 41	149.23	50.34	..	Bhatalpura
KR	Bhikangaon(14)	..	Wheat, Jowar	87 11	48·42W	626.65	329.80	33.46	..	Machhalgaon
KR	Bhikangaon(12)	..	Wheat, Jowar	130.43	76.73W	550 16	285 01	38 04	..	Ektasa
KR	Bhikangaon(16)	..	Wheat, Jowar	..	26.77W, 20.00R	500.29	171.77	34 46	..	Malkheda
PR	Bhikangaon (8)	..	Wheat, Jowar	119.69	28 29W	641.02	101 92	38.66	..	Lalkheda
PR	Bhikangaon(11)	..	Wheat, Jowar	159.84	21.12W	980.07	97.41	56.08	..	Birul
..	..	..	..	..	Uninhabited		..	..	..	Gauripura

स्थानीय कोड सम्बन्ध	ग्राम का नाम	ग्राम का कुल क्षेत्रफल (हेक्टेयर में)	कुल जनसंख्या एवं परिवारों की संख्या	उपलब्ध जन-सुविधाएं (यदि ग्राम में सुविधाएं उपलब्ध नहीं है तो कालम में (–) डश लगाया गया है और उसके बाद ही कोष्ठक में ग्राम से जितनी दूरी पर सुविधाएं उपलब्ध है मोटे तौर पर वह दूरी इस प्रकार दर्शाई गई है –5 कि.मी., 5–10 कि.मी. या 10+कि.मी. Amenities available (if not available within the village, a dash (–) is shown in the column and next to it in brackets, the distance in broad ranges viz –5kms, 5–10kms and 10+kms of the nearest place where the facility is available is given).						
				शैक्षणिक	चिकित्सा	पीने का पानी	डाक और तार	बाजार/हाट का दिन/ के दिन यदि कोई हो	संचार व्यवस्था (बस स्टाप रेलवे-स्टेशन, जल-मार्ग)
Location code number	Name of Village	Total area of the village (in hectares)	Total population and number of households	Education	Medical	Drinking water (Potable)	Post and Telegragh	Day or days of the markets hat, if any	Communications (Bus-stop, railway station, water way)
1	2	3	4	5	6	7	8	9	10
161	सुल्तानपुरा	504.62	456(65)	P(1)	–(5–10)	W	–(5–10)	–(5–10)	–(–5)
162	चिरागपुरा	460.10	715(129)	P(1)	–(–5)	W	–(–5)	–(5–10)	–(–5)
163	कोडियाखाल	392.84	288(28)	–(–5)	–(–5)	W	–(–5)	–(–5)	–(–5)
164	मुन्द्रेल	2,198.82	1,653(287)	P(1)	PHS	W	PO	–(5–10)	–(–5)
165	बड़या	474.89	635(79)	P(1)	–(–5)	W, HP	–(–5)	–(5–10)	–(5–10)
166	गोविन्दपुरा	240.34	273(26)	–(–5)	–(5–10)	W	–(5–10)	–(5–10)	–(5–10)
167	चिखलबास	1,044.06	787(129)	P(1)	–(10+)	W	–(10+)	–(10+)	–(5–10)
168	पलासी	701.33	717(107)	P(1)	–(5–10)	W	–(5–10)	–(5–10)	–(5–10)
169	पूनासला	1,197.51	933(141)	P(1),M(1)	–(5–10)	W	–(5–10)	–(5–10)	–(5–10)
170	बेड़छा	1,269.04	1,191(184)	P(1)	–(5–10)	W	–(5–10)	–(5–10)	–(5–10)
171	पीपरखेड़	703.09	536(85)	P(1)	–(5–10)	W	–(5–10)	–(5–10)	–(5–10)
172	नीमनेटी	829.79	854(145)	P(1)	–(5–10)	W	–(5–10)	–(5–10)	–(–5)
173	तेड	563.15	506(84)	P(1)	–(–5)	W, N	–(–5)	–(–5)	BS
174	पीपरखेड़	309.17	226(38)	–(–5)	–(–5)	W	–(–5)	–(–5)	–(–5)
175	भड़नेरा	826.14	498(84)	P(1)	–(5–10)	W	–(5–10)	–(5–10)	BS
176	ठीकनखेड़ा	507.80	479(62)	P(1)	–(5–10)	W	–(5–10)	–(5–10)	–(5–10)
177	पोखर खुर्द	322.90	82(7)	–(–5)	–(–5)	W	–(–5)	–(–5)	–(–5)
178	शिवना	1,996.82	2,230(351)	P(1),M(1)	D(1)	W, T	PO	Friday	BS
179	नेमित	349.54	555(101)	P(1)	–(5–10)	R, W	–(–5)	–(5–10)	–(–5)
180	खोई	512.06	888(151)	P(1),M(1)	–(–5)	W, HP	–(–5)	–(–5)	BS

Amenities and Land use **Bhikangaon Tahsil**

ग्राम तक पहुंचने का मार्ग approach to village	निकटतम नगर एवं उसकी दूरी (कि.मी. में) Nearest town and distance (in kms)	बिजली की सुविधा Power Supply	मुख्य आहार्य Staple food	भूमि उपयोग (अर्थात् भूमि उपयोग की विभिन्न किस्मों के क्षेत्र हेक्टेयर में नजदीकतम दशमलव के दो स्थानों तक) Land use (i.e area under different types of Land use in hectare: rounded up to 2 decimal places) वन Forest	शासनों से सिंचित Irrigated by source	गैर सिंचित Unirrigated	खेती के लिये उपलब्ध बंजर (गोचर और चारागाहों सहित) Culturable waste (including gauchar and groves)	खेती के लिये अनुपलब्ध Area not available for cultivation	विख्यात धार्मिक, ऐतिहासिक अथवा पुरातत्व महत्व के स्थलों सहित Remarks including any place of religious, historical or archaeological interest	ग्राम का नाम Name of Village
11	12	13	14	15	16	17	18	19	20	2
KR	Bhikangaon(10)	..	Wheat, Jowar	85.02	7.71W	323.54	71.31	17.04	..	Sultanpura
KR	Bhikangaon(15)	..	Wheat, Jowar	..	9.00W, 0.91O	316.05	115.91	18.23	..	Chiragpura
KR	Bhikangaon(10)	..	Wheat, Jowar	209.45	3.50W, 1.12O	160.45	13.92	4.40	..	Kaudiyakhal
KR	Bhikangaon(16)	EAg, ED	Wheat, Jowar	211.37	50.11W, 14.00O	172.39	676.57	74.48	N(1)	Sundrel
KR	Bhikangaon (8)	..	Wheat, Jowar	61.09	18.70W	338.05	40.86	16.19	..	Badya
KR	Bhikangaon (9)	..	Maize, Jowar	110.21	2.72W	107.28	17.01	3.12	..	Govindpura
KR	Bhikangaon(15)	..	Maize, Jowar	355.38	1.30W, 16.50O	471.33	173.34	26.21	..	Chikhalwas
KR	Bhikangaon(10)	..	Maize, Jowar	118.50	9.70W, 2.50O	361.10	188.32	21.21	..	Palasi
KR	Bhikangaon(10)	..	Wheat, Jowar	346.22	6.25W	730.11	101.73	13.20	..	Punasala
KR	Bhikangaon(11)	..	Wheat, Jowar	381.85	8.26W	672.87	177.27	28.79	..	Bedchha
KR	Bhikangaon(15)	..	Wheat, Jowar	237.39	10.50W	372.65	69.60	12.95	..	Piparkhed
KR	Bhikangaon(21)	..	Wheat, Jowar	57.11	9.45W	524.11	225.10	14.02	..	Neemseri
KR	Bhikangaon(19)	..	Wheat, Jowar	49.38	14.46W, 10.00O	382.33	80.73	26.25	..	Ted
KR	Bhikangaon(19)	..	Wheat, Jowar	157.72	2.75O	99.55	24.27	24.88	..	Piparkhed
KR	Bhikangaon(22)	..	Jowar, Maize	115.19	22.24W	448.53	219.97	20.21	..	Bhadlen
KR	Bhikangaon(18)	..	Wheat, Jowar	99.19	9.99W, 3.00O	313.23	60.53	21.86	..	Thokanbeda
KR	Bhikangaon(16)	..	Wheat, Jowar	..	3.42W, 3.00O	201.43	95.06	19.99	..	Pokhar Khurd
KR	Bhikargaon(19)	EAg, ED	Wheat, Jowar	84.52	75.86W, 9.00O	1,318.77	446.42	62.25	..	Shiwna
KR	Bhikangaon(14)	EA	Wheat, Jowar	..	5.66W	281.65	44.93	17.30	..	Nemit
KR	Bhikangaon(13)	..	Wheat, Jowar	58.20	12.22W	380.26	47.98	13.40	..	Khoi

स्थानीय कोड नम्बर	ग्राम का नाम	ग्राम का कुल क्षेत्रफल (हेक्टेयर में)	कुल जनसंख्या एवं परिवारों की संख्या	उपलब्ध जन-सुविधा (यदि ग्राम में सुविधाएं उपलब्ध नहीं है तो कालम में (–) डैश लगाया गया है और उसके बाद ही कोष्टक में ग्राम से जितनी दूरी पर सुविधाएं उपलब्ध है मोटे तौर पर वह दूरी इस प्रकार दर्ज की गई है –5 कि.मी., 5–10 कि.मी. या 10+कि.मी.) Amenities available (if not available within the village a dash (–) is shown in the column and next to it in brackets, the distance in broad ranges viz – 5kms., 5–10kms and 10+kms of the nearest place where the facility is available is given).						
				शैक्षणिक	चिकित्सा	पीने का पानी	डाक और तार	बाजार/हाट का दिन/ के दिन यदि कोई हो	संचार व्यवस्था (बस स्टाप रेलवे स्टेशन, जल-मार्ग)
Location code number	Name fo village	Total area of the village (in hectares)	Total population and number of households	Education	Medical	Drinking water (Potable)	post and Telegraph	Day or days of the markets hat, if any	Communications(Bus-stop, railway station, water way)
1	2	3	4	5	6	7	8	9	10
181	सोनूद	202.74	130(18)	–(–5)	–(–5)	W,HP	–(–5)	–(–5)	BS
182	उदयपुर	254.08	420(59)	P(1)	–(–5)	W	–(–5)	–(–6)	BS
183	बेहान्या बुजुर्ग	552.59	472(56)	–(–5)	–(–5)	W	–(–5)	–(–5)	–(5–10)
184	बागदरी	470.91	310(41)	P(1)	–(–5)	W,HP	–(–5)	–(–5)	–(5–10)
185	गवल खेड़ा	206.30	196(26)	–(–5)	–(–5)	W	–(–5)	–(–5)	BS
186	लाई खेड़ी	537.21	282(37)	–(–5)	–(–5)	W	–(5–)	–(–5)	–(–5)
187	पालघ्रा बुजुर्ग	675.08	269(40)	–(–5)	–(10+)	W,HP	–(10+)	–(10+)	–(5–10)
188	साका	487.13	348(60)	P(1)	–(5–10)	W	–(5–10)	–(5–10)	–(–5)
189	मुरम्या	533.53	431(64)	P(1)	–(5–10)	W	–(5–10)	–(5–10)	–(5–10)
190	आभापुरी	462.15	1,264(226)	P(1),M(1)	–(5–10)	W	–(5–10)	–(5–10)	BS
191	गायवेड़ा	273.89	210(43)	–(–5)	–(5–10)	W	–(5–10)	–(5–10)	BS
192	ब्राह्मणपुरी	169.66	..	..	वीरान	..	..	..	..
193	गवला	1,199.28	1,089(179)	P(1)	–(–5)	W	–(–5)	–(–5)	–(10+)
194	मिटावल	1,454.51	1,374(250)	P(1),M(1)	D(1),SMP(1)	W,HP	PO	Friday	–(5–10)
195	भावसिंगपुरा	401.04	832(149)	P(1)	–(–5)	W	–(–5)	–(–5)	–(5–10)
196	नीम खेड़ा	385.70	388(70)	P(1)	–(–5)	W,R	–(–5)	–(–5)	–(5–10)
197	जामदी	504.62	137(21)	–(–5)	–(–5)	N,HP	–(–5)	–(–5)	BS
198	छोंड़िया	708.80	674(126)	P(1)	–(5–10)	W	–(5–10)	–(5–10)	BS
199	टिगरिया	675.20	688(109)	P(1)	–(5–10)	W	–(5–10)	–(5–10)	–(–5)
200	लम्बाडोचर	901.36	1,008(146)	P(1)	–(5–10)	W	–(5–10)	–(5–10)	–(–5)

Amenities and Land use — Bhikangaon Tahsil

गाव तक पहुंचने का मार्ग approach to village	निकटतम नगर एवं उसकी दूरी (कि.मी. में) Nearest town and distance (in kms)	बिजली की सुविधा Power Supply	मुख्य खाद्यान्न Staple food	भूमि उपयोग (अर्थात् भूमि उपयोग की विभिन्न किस्मों के क्षेत्र हेक्टेयर में निकटतम दशमलव के दो स्थानों तक) Land use (i.e. area under different types of Land use in hectares rounded up to 2 decimal places)					टिप्पणी धार्मिक, ऐतिहासिक अथवा पुरातत्व महत्व के स्थलों सहित Remarks including any place of religious, historical or archaeological interest	गाव का नाम Name of Village
				वन Forest	सिंचाई के साधनों से सिंचित Irrigated by source	बिना सिंचित Unirrigated	खेती के लिये उपलब्ध बंजर (गोचर और बागीचों सहित) Culturable waste (including gauchar and groves)	खेती के लिये अनुपलब्ध Area not available for cultivation		
11	12	13	14	15	16	17	18	19	20	2
KR	Bhikangaon(15)	..	Wheat, Jowar	7.69	..	145.93	34.69	14.43	..	Sound
KR	Bhikangaon(13)	..	Wheat, Jowar	50.07	3.83W	166.43	21.49	12.26	..	Udaipur
KR	Bhikangaon(15)	..	Wheat, Jowar	30.25	1.02W	382.59	126.09	12.64	..	Bedhanya Bujurg
KR	Bhikangaon(16)	..	Wheat, Jowar	28.46	2.22W	320.61	116.96	2.66	..	Bagdari
PR	Bhikangaon(16)	..	Wheat, Jowar	..	..	152.29	50.47	3.54	..	Gawal Kheda
KR	Bhikangaon(16)	..	Wheat, Jowar	..	15.45W	437.58	67.02	17.16	..	Laikhedi
KR	Bhikangaon(32)	..	Jowar, Maize	161.38	7.00W	414.54	79.38	12.78	..	Peldha Bujurg
KR	Bhikangaon(38)	..	Jowar, Maize	183.48	8.22W	216.51	71.94	6.98	..	Saka
KR	Bhikangaon(30)	..	Jowar, Maize	171.30	2.00W	306.26	46.94	7.03	..	Muramya
KR	Bhikangaon(25)	EAg	Jowar, Maize	4.70	20.99W	303.49	107.93	25.64	..	Abbapuri
KR	Bhikangaon(28)	..	Jowar, Maize	10.34	5.16W	183.88	65.17	9.34	..	Gaybeda
..	..	..		..	Uninhabited	..	..	..	..	Brahmanpuri
KR	Khandwa(34)	..	Jowar, Maize	103.71	49.30W	780.81	240.27	25.19	..	Gawala
KR	Khandwa(31)	EAg,ED	Wheat, Jowar	..	38.88W	1,158.83	200.78	56.02	M(1)	Mitawal
KR	Khandwa(32)	..	Wheat, Jowar	..	15.97W	337.13	33.47	14.47	..	Bhavsingpura
KR	Khandwa(31)	..	Wheat, Jowar	..	16.27W	293.09	56.10	20.24	..	Neem Kheda
KR	Bhikangaon(22)	EAg	Jowar, Maize	5.17	19.59W	392.91	75.51	11.44	.	Jamarda
KR	Khandwa(38)	..	Wheat, Jowar	17.90	36.24W	514.21	110.84	29.61	..	Chhodiya
FP	Bhikangaon(23)	..	Wheat, Jowar	202.44	17.06W	346.63	88.14	20.93	..	Tigariya
FP	Khandawa(38)	..	Wheat, Jowar	350.50	34.99W	477.38	23.67	14.82	..	Ambadochar

स्थानीय कोड नम्बर	ग्राम का नाम	ग्राम का कुल क्षेत्रफल (हेक्टेयर में)	कुल जनसंख्या एवं परिवारों की संख्या	उपलब्ध जन-सुविधाएं (यदि ग्राम में सुविधाएं उपलब्ध नहीं है तो कालम में (–) डैश लगाया गया है और उसके बाद ही कोष्टक में ग्राम से जितनी दूरी पर सुविधाएं उपलब्ध है मोटे तौर पर वह दूरी इस प्रकार दर्ज की गई है –5 कि.मी., 5–10 कि.मी. या 10+कि.मी.) Amenities available (if not available within the village a dash (–) is shown in the column and next to it in brackets, the distance in broad ranges viz –5kms., 5–10kms. and 10+kms of the nearest place where the facility is available is given).						
Location code number	Name fo village	Total area of the village (in hectares)	Total population and number of households	शैक्षणिक Education	चिकित्सा Medical	पीने का पानी Drinking water (Potable)	डाक और तार post and Telegraph	बाजार/हाट का दिन/के दिव यदि कोई हो Day or days of the markets hat, if any	संचार व्यवस्था (बस स्टाप रेलवे स्टेशन, जल-मार्ग) Communications(Bus-stop · railway station · water way)
1	2	3	4	5	6	7	8	9	10
201	रुफाटा	678.84	593(86)	P(1)	–(5–10)	W	–(5–10)	–(5–10)	–(5–10)
202	गातो	369.43	127(18)	–(–5)	–(5–10)	W	–(5–10)	–(5–10)	–(–510)
203	बोरखेड़ा	169.29	64(11)	–(–5)	–(–5)	N	–(–5)	–(–5)	–(–5)
204	चेनपुर	726.28	1,453(265)	P(1),M(1)	D(1)	W,HP	PO	Thursday	BS
205	पीपरी	487.19	996(138)	P(1),M(1)	–(–5)	W	–(–5)	–(–5)	–(–5)
206	इरपुर	220.92	296(49)	P(1)	–(–5)	W	–(–5)	–(–5)	–(–5)
207	आमापुरी नानकोड़ी	668.72	528(85)	P(1)	–(–5)	R	–(–5)	–(–5)	–(–5)
208	धनवा	167.54	110(13)	–(–5)	–(–5)	W	–(–5)	–(–5)	–(–5)
209	सोनखेड़ी	493.51	700(113)	P(1)	–(–5)	W	–(–5)	–(–5)	–(–5)
210	महुफाटा	250.13	115(17)	–(–5)	–(–5)	W	–(–5)	–(5–10)	BS
211	गोरखपुर	1,489.39	1,467(197)	P(1)	FPC(1)	W	–(5–10)	–(5–10)	–(–5)
212	बलखड़	531.59	619(96)	P(1)	–(–5)	W,N	–(–5)	–(–5)	–(–5)
213	बायखेड़ा	625.58	570(85)	P(1)	–(–5)	W	–(–5)	–(–5)	BS
214	कसलगांव	563.47	981(139)	P(1)	–(–5)	W,N	–(5–10)	–(5–10)	BS
215	सांयखेड़ा	226.51	662(110)	P(1)	–(–5)	W	–(–5)	–(–5)	BS
116	रहेटया	644.41	608(67)	P(1)	–(–5)	W,R	–(–5)	–(–5)	–(–5)
217	पिपल्या खुर्द	358.93	255(36)	–(–5)	–(5–10)	N,HP	–(5–10)	–(5–10)	–(5–10)
218	रहेटफल	381.77	617(88)	P(1)	–(5–10)	W	–(5–10)	–(5–10)	–(5–10)
219	मारुगढ़	417.87	1,020(166)	P(1)	–(–5)	R	–(–5)	–(–5)	BS
220	शाहपुरा	281.11	196(24)	–(–5)	–(–5)	W,HP	–(–5)	–(–5)	–(–5)

Amenities and Land use **Bhikangaon Tahsil**

ग्राम तक पहुंचने का मार्ग	निकटतम नगर एवं उसकी दूरी (कि.मी. में)	बिजली की सुविधा	मुख्य खाद्यान्न	भूमि उपयोग (अर्थात् भूमि उपयोग की विभिन्न किस्मों के तहत हैक्टेयर में निकटतम दशमलव के दो स्थानों तक) Land use (i.e area under different types of Land use in hectare- rounded up to 2 decimal places)					विशेष धार्मिक, ऐतिहासिक अथवा पुरातत्व महत्व के स्थलों सहित	गांव का नाम
				वन	सिंचाई के साधनों से सिंचित	सिंचित	खेती के लिये उपलब्ध बंजर (गाचर और चारागाहों सहित)	खेती के लिये अनुपलब्ध	Remarks including any place of	
approach to village	Nearest town and distance (in kms)	Power Supply	Staple food	Forest	Irrigated by source	Unirrigated	Culturable waste (including gauchar and groves)	Area not available for cultivation	religious, historical or archaeological interest	Name of Village
11	12	13	14	15	16	17	18	19	20	2
FP	Bhikangaon(24)	..	Jowar, Mazie	302.96	17.20W	319.65	29.25	9.78	..	Rufata
FP	Khandwa (39)	..	Maize, Jowar	236·68	15.95W	109.09	5.29	2.42	:	Gata
FP	Bhikangaon(21)	..	Jowar, Maize	..	0.04W	144.55	20.20	4.50	T(1),N(7), M(8),C(1)	Borkheda
FP	Bhikangaon(18)	EAg, ED	Wheat, Jowar	..	30 23W	586.48	67.02	42.50	..	Chenpur
FP	Bhikangaon(21)	..	Wheat, Jowar	42.11	13.91W	360.64	50 19	19.74	..	Peepri
FP	Bhikangaon(20)	..	Maize, Jowar	..	0.40W	192.69	10.17	17.66	..	Irpur
FP	Bhikangaon(20)	..	Maize, Jowar	..	7.14W 2.00R	475.02	120.80	63.76	..	Abhapuri Nankodi
FP	Bhikangaon(20)	..	Maize, Jowar	..	7.51W	109.39	44.56	6.08	..	Dhanwa
FP	Bhikangaon(20)	..	Wheat, Jowar	..	40.56W	320.35	116.03	16.57	..	Sonkhedi
PR	Bhikangaon(23)	..	Maize, Jowar	..	3.30W	187.04	46.07	13.72	..	Mahufata
KR	Bhikangaon(31)	EAg	Maize, Jowar	476.26	9.20W, 3.23O	820.34	145.03	35.33	..	Gorakhpur
KR	Bhikangaon(30)	..	Wheat, Jowar	..	18.67W, 0.41O	426.19	66.65	19.67	..	Balkhed
KR	Bhikangaon(29)	..	Maize, Jowar	142.18	18.99W, 0.31R	375.36	40.90	47.84	..	Baykheda
KR	Bhikangaon(32)	..	Wheat, Jowar	82.38	8.49W, 0.61O	403.92	42.96	25.11	M(1)	Dhasalgaon
KR	Bhikangaon(30)	EAg	Wheat, Jowar	32.60	9.67W,	155.92	17.57	9.75	..	Saykheda
FP	Bhikangaon(30)	EAg	Jowar, Wheat	..	10.00W, 15.71O	478.78	93.11	46.81	..	Rahetya
KR	Bhikangaon(23)	..	Maize, Jowar	11.79	16.16W, 3.66O	267.71	49.84	9.82	..	Piplya Khurd
KR	Bhikangaon(25)	..	Maize, Jowar	56 55	23.72W, 0.41O	265.03	25.86	10.20	..	Rahetfal
PR	Bhikangaon(23)	..	Maize, Jowar	9.63	4.62W, 1.00O	284.89	56.29	61.44	M(2)	Marugarh
KR	Bhikangaon(25)	..	Maize, Jowar	..	1.09W	228.65	35.66	15.71	..	Shahpura

स्थानीय कोड नम्बर	ग्राम का नाम	ग्राम का कुल क्षेत्रफल (हेक्टेयर में)	कुल जनसंख्या एवं परिवारों की संख्या	उपलब्ध जन-सुविधाएं (यदि ग्राम में सुविधाएं उपलब्ध नहीं है तो कालम में (–) डश लगाया गया है और उसके बाद ही कोष्ठक में ग्राम से जितनी दूरी पर सुविधाएं उपलब्ध है मोटे तौर पर वह दूरी इस प्रकार दर्ज की गई है –5 कि.मी.,5–10 कि.मी. या 10+कि.मी. Amenities available (if not available within the village, a dash (–) is shown in the column and next to it in brackets, the distance in broad ranges viz –5kms. 5–10kms and 10+kms of the nearest place where the facility is available is given).						
				शैक्षणिक	चिकित्सा	पीने का पानी	डाक और तार	बाजार/हाट का दिन/ के दिन यदि कोई हो	संचार व्यवस्था (बस स्टाप रेलवे-स्टेशन, जल-मार्ग)
Location code number	Name of Village	Total area of the village (in hectares)	Total population and number of households	Education	Medical	Drinking water (Potable)	Post and Telegragh	Day or days of the markets hat, if any	Communications (Bus-stop, railway station, water way)
1	2	3	4	5	6	7	8	9	10
221	झीरन्या	567.97	3,153(574)	P(1),M(1), PUC(1)	PHC(1),SMP	(1)WL	PO, Phone	Wednesday	BS
222	कटझीरा	385.20	463(71)	P(1)	–(–5)	W	–(–5)	–(–5)	–(–5)
223	कुसुम्या	684.36	390(56)	–(–5)	–(5–10)	N	–(5–10)	–(5–10)	–(5–10)
224	मानीकेरा	396.54	701(118)	P(1)	–(–5)	W,HP	–(5–10)	–(5–10)	–(5–10)
225	डेहरिया	593.13	758(110)	P(1)	–(–5)	W,N	–(–5)	–(–5)	BS
226	कालीकराय	130.29	215(29)	–(–5)	–(–5)	W,N	–(–5)	–(–5)	–(–5)
227	पुत्तला	586.37	640(105)	P(1)	–(–5)	W	–(–5)	–(–5)	–(–5)
228	मोण्डका	279.41	821(115)	P(1)	–(–5)	W,N	–(–5)	–(–5)	–(–5)
229	राजपुरा	340.85	827(125)	P(1)	–(5–10)	W,R	–(5–10)	–(5–10)	–(–5)
230	मालीपुरा	294.79	287(53)	–(–5)	–(5–10)	W,R	–(5–10)	–(5–10)	–(5–10)
231	रतनपुर	348.56	855(155)	P(1),M(1)	D(1)	W,R	–(–5)	–(–5)	BS
232	निहाली	573.23	615(81)	P(1)	–(–5)	N	–(5–10)	–(5–10)	–(–5)
233	रातली	2,092.05	1,363(190)	P(1)	–(–5)	W,N	–(5–10)	–(5–10)	–(–5)
234	पिछोड़िया	373.72	482(81)	P(1)	–(–5)	N	–(5–10)	–(5–10)	–(–5)
235	बडी	573.50	1,064(177)	P(1)	–(–5)	W,N	–(5–10)	–(5–10)	–(–5)
236	घोड़ी बुजुर्ग	217.74	1,475(197)	P(1)	–(–5)	W	–(10+)	–(10+)	–(10+)
237	काकरिया	187.70	1,014(121)	P(1)	–(–5)	N	–(5–10)	–(5–10)	–(5–10)
238	सपाटिया	181.48	1,144(148)	P(1)	–(5–10)	W	–(5–10)	–(5–10)	–(–5)
239	मुंडिया	367.28	2,375(313)	P(1)	–(5–10)	W.HP	–(5–10)	–(5–10)	BS
240	नरवट	219.15	2,049(280)	P(1)	FPC	W,R	–(–5)	–(–5)	–(–5)

Amenities and Land use **Bhikangaon Tahsil**

गाम तक पहुंचने का मार्ग	निकटतम नगर एवं उसकी दूरी (कि.मी. में)	बिजली की सुविधा	मुख्य खाद्यान्न	भूमि उपयोग (अर्थात भूमि उपयोग की विभिन्न किस्मों के क्षेत्र हेक्टेयर में निकटतम दशमलव के दो स्थानों तक) Land use (i.e. area under different types of Land use in hectares rounded up to 2 decimal places)					विख्यात धार्मिक, ऐतिहासिक अथवा पुरातत्व महत्व के स्थलों सहित	गाम का नाम
				वन	साधनों से सिंचित	बंजर सिंचित	खेती के लिये उपलब्ध बंजर (चरोखर और बागानों सहित)	खेती के लिये अनुपलब्ध		
Approach to village	Nearest town and distance (in kms)	Power Supply	Staple food	Forest	Irrigated by source	Unirrigated	Culturable waste (including gauchar and groves)	Area not available for cultivation	Remarks including any place of religious, historical or archaeological interest	Name of Village
11	12	13	14	15	16	17	18	19	20	2
PR	Bhikangaon(26)	EA	Wheat, Jowar	2.23	29.23W, 32.44O	381.72	78.48	43.87	N(25),M(11) C(7),T(2)	Jhiranya
KR	Bhikangaon(29)	EAg	Wheat, Jowar	22.83	22.17W, 2.74O	269.19	43.07	25.20	..	Katjhira
KR	Bhikangaon(29)	..	Wheat, Jowar	315.24	3.01O	245.98	104.92	15.21	..	Kusumby
KR	Bhikangaon(35)	..	Jowar, Maize	36.74	4.04W, 4.96O	232.69	99.72	18.39	..	Manikera
KR	Bhikangaon(29)	..	Jowar, Maize	45.55	20.07W, 13.00R	434.60	47.44	32.47	..	Dehariya
FP	Bhikangaon(30)	..	Maize, Jowar	..	11·33W	97.47	19.90	1.59	..	Kalikaray
KR	Bhikangaon(30)	..	Maize, Jowar	..	20.00W, 9.87R	416.21	107.11	33.18	..	Puttlai
KR	Bhikangaon(30)	..	Maize, Jowar	..	10.00W, 11.48O	189.51	57.20	71.22	..	Mandwa
FP	Bhikangaon(31)	..	Maize, Jowar	..	15.95W, 11.00R	275.69	22.41	15.80	..	Rajpura
KR	Bhikangaon(32)	..	Maize, Jowar	..	10.00W, 7.78O	242.89	21.36	12.76	..	Malipura
KR	Bhikangaon(30)	..	Maize, Jowar	..	0.46W, 6.20R	266.55	45.25	30.10	T(1),M(1)	Ratanpur
KR	Bhikangaon(32)	..	Maize, Jowar	..	6 40O, 4.29W	421.71	121.36	19.47	..	Nihal
KR	Bhikangaon(32)	..	Maize, Jowar	..	5 23W, 6 62O	713.26	1,329.53	37.41	..	Rutli
KR	Bhikangaon(33)	..	Maize, Jowar	12.29	1.21W, 0.81O	256.39	88.89	14.13	..	Pichhodiya
KR	Bhikangaon(34)	..	Maize, Jowar	71.05	15.71W, 2 92O	409.28	44.56	29.98	..	Badi
FP	Bhikangaon(30)	..	Maize, Jowar	..	1.62W, 7.28O	177.30	21.66	9.88	..	Ghodi Bujurg
FP	Bhikangaon(25)	..	Maize, Jowar	..	1.62W, 2.02O	136.99	35.22	11.85	..	Kakariya
FP	Bhikangaon(33)	..	Jowar, Maize	..	1.58O	140.38	34.94	4.58	..	Sapatiya
KR	Bhikangaon(39)	..	Jowar, Maize	..	2.83W, 1.62TK	323.24	31.53	8.06	..	Mundiya
FP	Bhikangaon(34)	..	Jowar, Maize	..	0.20W 12.24O	163.31	20.20	23.20	..	Narvat

स्थानीय कोड नम्बर	ग्राम का नाम	ग्राम का कुल क्षेत्रफल (हेक्टेयर में)	कुल जनसंख्या एवं परिवारों की संख्या	उपलब्ध जन-सुविधाएं (यदि ग्राम में सुविधाएं उपलब्ध नहीं है तो कालम में (–) चिन्ह लगाया गया है और उसके बाद ही कोष्ठक में ग्राम से जितनी दूरी पर सुविधाएं उपलब्ध है मोटे तौर पर वह दूरी इस प्रकार दर्ज की गई है –5 कि.मी.,5–10 कि.मी. या 10+कि.मी. Amenities available(if not available within the village, a dash (–) is shown in the column and next to it in brackets, the distance in broad ranges viz –5kms. 5–10kms and 10+kms of the nearest place where the facility is available is given).							
				शैक्षणिक	चिकित्सा	पीने का पानी	डाक और तार	बाजार/हाट का दिन/ के दिन यदि कोई हो	संचार व्यवस्था (बस स्टाप रेलवे–स्टेशन, जल-मार्ग)
Location code number	Name of Village	Total area of the village (in hectares)	Total population and number of households	Education	Medical	Drinking water (Potable)	Post and Telegragh	Day or days of the markets hat, if any	Communications(Bus-stop, railway station, water way)
1	2	3	4	5	6	7	8	9	10
241	बोडरान्या	404.49	1,671(244)	P(1)	–(5–10)	W	–(5–10)	–(5–10)	BS
242	चिरिया (ब.ग्रा.)	268.80	2,653(366)	P(1)	FPC(1)	W,HP	PO	Tuesday	BS
243	दामखेड़ा	453.94	1 091(154)	P(1)	–(–5)	N,HP	–(–5)	–(–5)	BS
244	नहालदरी	323.44	817(114)	P(1)	–(5–10)	W	–(5–10)	–(5–10)	BS
245	मेढागढ़	335.30	386(47)	–(10+)	–(10+)	W	–(10+)	–(10+)	–(10+)
246	सेमलखुट (ब.ग्रा.)	231.83	808(107)	–(–5)	–(10+)	W,N	–(–5)	–(–5)	–(–5)
247	बिलखेड़ (ब.ग्रा.)	545.21	1,157(160)	P(1)	–(10+)	W,N	–(5–10)	–(5–10)	–(–5)
248	धुपाखुर्द (ब.ग्रा.)	1,025.81	1,285(164)	P(1)	–(5–10)	W	–(5–10)	–(5–10)	BS
249	चौपाली (ब.ग्रा.)	671.88	3,144(368)	P(1)	–(10+)	W,N	PO	Sunday	BS
250	खारियामाल (ब.ग्रा.)	354.11	586(85)	P(1)	–(10+)	W	–(5–10)	–(5–10)	–(5–10)
251	काकोड़ा (ब.ग्रा.)	531.17	1,225(160)	P(1)	–(10+)	W	–(5–10)	–(5–10)	–(5–10)
252	कुड़ी (ब.ग्रा.)	679.24	856(107)	P(1)	–(10+)	W,N	–(5–10)	–(5–10)	–(–5)
253	तितरान्या	532.03	349(65)	P(1)	–(5–10)	W	–(5–10)	–(5–10)	BS
254	मांडवा (ब.ग्रा.)	432.34	494(71)	P(1)	–(5–10)	W,HP	–(5–10)	–(5–10)	BS
255	पाडल्या (ब.ग्रा.)	1,155.80	1,422(214)	P(1),M(1)	D(1)	W,N	–(10+)	Monday	BS
256	गुवाड़ा (ब.ग्रा.)	254.08	588(80)	P(1)	–(–5)	W,N	–(10+)	–(5–10)	BS
257	पिड़ीजामली(ब.ग्रा.)	296 08	922(127)	P(1)	–(5–10)	W,N	–(–510)	–(5–10)	BS
258	कोटबर्डा (ब.ग्रा.)	755.48	1,302(171)	P(1)	–(10+)	W,N,HP	–(5–10)	–(5–10)	BS
259	खेरखेड़ा (ब.ग्रा.)	253.42	306(45)	–(5–10)	–(5–10)	W,HP	–(5–10)	–(5–10)	BS
260	धुपा बुजुर्ग (ब.ग्रा.)	802.44	1,392(183)	P(1)	–(10+)	W,N,HP	–(10+)	Thrusday	BS

Amenities and Land use **Bhikangaon Tahsil**

गाम तक पहुँचने का मार्ग	निकटतम नगर एवं उसकी दूरी (कि.मी. में)	बिजली की सुविधा	मुख्य खाद्यान्न	भूमि उपयोग (अर्थात भूमि-उपयोग की विभिन्न किस्मों के क्षेत्र हेक्टयर में निकटतम दशमलव के दो स्थानों तक) Land use (i.e. area under different types of Land use in hectares rounded up to 2 decimal places)					विख्यात धार्मिक, ऐतिहासिक अथवा पुरातत्व महत्व के स्थलों सहित	गाम का नाम
				वन	साधनों से सिंचित	गैर सिंचित	खेती के लिये उपलब्ध बन्जर (गोचर और बाराग्राहों सहित)	खेती के लिये अनुपलब्ध	Remarks including any place of	
Approach to village	Nearest town and distance (in kms)	Power Supply	Staple food	Forest	Irrigated by source	Unirrigated	Culturable waste (including gauchar and groves)	Area not available for cultivation	religious, historical or archaeological interest	Name of Village
11	12	13	14	15	16	17	18	19	20	2
KR	Bhikangaon(30)	..	Maize, Jowar	139.80	7.43W, 7.47O	170.40	49.38	30.01	..	Bodranya
KR	Bhikangaon(39)	...	Maize, Jowar	..	6.01W, 2.02O	230.77	20.26	9.74	..	Chiriya (F.V.)
KR	Bhikangaon(36)	..	Maize, Jowar	..	11.50W, 24 75O	279.86	119.53	18.30	..	Damkheda
KR	Bhikangaon(32)	..	Maize, Jowar	..	8.90W, 13,25O	217.62	69.88	13.79	..	Nahaldari
FP	Bhikangaon(55)	..	Maize, Jowar	..	2.47W,	145.76	171.89	15.18	..	Medhagarh
FP	Bhikangaon(50)	..	Maize, Jowar	..	..	130.48	95.45	5.90	..	Semalkhut (F.V.)
FP	Bhikangaon(48)	..	Maize, Jowar	..	2.91W	359.80	163.90	18.60	..	Bilkhed (F.V.)
KR	Bhikangaon(45)	...	Maize, Jowar	..	0.60W	576.27	433.64	15.30	..	Dhupa Khurd (F.V.)
KR	Bhikangaon(40)	..	Maize, Jowar	8.84	3.41W, 4.21O	412.19	190.08	53.15	..	Chaupali (F.V.)
FP	Bhikangaon(46)	..	Maize, Jowar	..	..	251.67	95.35	7.09	..	Khariyamal (F.V.)
FP	Bhikangaon(47)	..	Maize, Jowar	..	1.12W, 2.29O	405.04	99.27	23.45	..	Kakoda (F.V.)
FP	Bhikangaon(56)	..	Jowar, Maize	2.87	1.95W, 3.17O	417.93	237.25	16.07	..	Kudhi (F.V.)
KR	Bhikangaon(54)	..	Maize, Jowar	..	0.60W, 1.00O	237.62	281.29	11.52	..	Titranya
KR	Bhikangaon(52)	..	Maize, Jowar	..	1.20W	297.11	127.27	6.76	..	Mandwa (F.V.)
KR	Bhikangaon(60)	..	Maize, Jowar	..	1.02W, 2.42O	301.93	830.58	19.85	..	Padlya (F.V.)
KR	Khargone(40)	..	Maize, Jowar	4.40	..	199.29	36.42	13.97	..	Guwada (F.V.)
KR	Khargone(35)	..	Maize, Jowar	..	3.60W, 0.97TK	163.79	91.76	35.36	..	Pidijamli (F.V.)
KR	Khargone(45)	..	Maize, Jowar	..	5.22W, 1.00O	602.52	125.42	21.32	..	Kotbarda
KR	Khargone(40)	..	Jowar, Maize	..	..	219.55	26.08	7.79	..	Raverbeda(F.V.)
KR	Khargone(45)	..	Maize, Jowar	..	4.90W	565.43	216.59	15.52	..	Dhupa Bujurg (F.V.)

स्थानीय कोड नम्बर	ग्राम का नाम	ग्राम का कुल क्षेत्रफल (हेक्टेयर में)	कुल जनसंख्या एवं परिवारों की संख्या	उपलब्ध जन-सुविधाएं (यदि ग्राम में सुविधाएं उपलब्ध नहीं है तो कालम में (–) चिह्न लगाया गया है और उसके बाद ही कोष्ठक में ग्राम से जितनी दूरी पर सुविधाएं उपलब्ध है मोटे तौर पर वह दूरी इस प्रकार दर्ज की गई है –5 कि.मी.,5–10 कि.मी. या 10+कि.मी. Amenities available(if not available within the village, a dash (–) is shown in the column and next to it in brackets, the distance in broad ranges viz –5kms, 5–10kms and 10+kms of the nearest place where the facility is available is given).						
				शैक्षणिक	चिकित्सा	पीने का पानी	डाक और तार	बाजार/हाट का दिन/ के दिन यदि कोई हो	संचार व्यवस्था (बस स्टाप रेलवे-स्टेशन, जल-मार्ग)
Location code number	Name of Village	Total area of the village (in hectares)	Total population and number of households	Education	Medical	Drinking water (Potable)	Post and Telegragh	Day or days of the markets hat, if any	Communications(Bus-stop, railway station, water way)
1	2	3	4	5	6	7	8	9	10
261	कोठा खुर्द (ब.ग्रा.)	167.33	227(27)	–(–5)	–(–5)	W,HP	–(10+)	–(10+)	–(10+)
262	मांजल (ब.ग्रा.)	183.29	140(28)	–(5–10)	–(10+)	N,HP	–(10+)	–(10+)	–(10+)
263	हरणकुण्डिया (ब.ग्रा.)	230.17	572(67)	–(5–10)	–(5–10)	W,N,HP	–(5–10)	–(5–10)	–(5–10)
264	खडकयानदी (ब.ग्रा.)	292.88	431(57)	–(5–10)	–(5–10)	N,HP	–(5–10)	–(5–10)	–(5–10)
265	सेन्डिया अंजन (ब.ग्रा.)	502.79	251(40)	–(5–10)	–(5–10)	N	–(5–10)	–(5–10)	–(–5)
266	कोठा बुर्जुग (ब ग्रा.)	450.76	550(65)	P(1)	–(10+)	W,HP	–(5–10)	–(5–10)	–(5–10)
267	मलगांव (ब.ग्रा.)	693.64	1,292(160)	P(1)	–(10+)	N,HP	–(5–10)	–(5–10)	–(–510)
268	बोरबाल (ब·ग्रा.)	472.41	1,829(282)	P(1)	–(5–10)	N,HP	–(10+)	–(5–10)	–(5–10)
269	पलौना (ब·ग्रा.)	504.83	696(85)	P(1)	–(5–10)	N,HP	–(5–10)	–(5–10)	–(5–10)
270	महेत्या खेड़ी (ब.ग्रा.)	336.74	350(43)	–(5–10)	–(5–10)	W,N	–(10+)	–(5–10)	–(5–10)
271	बुन्दा (ब.ग्रा.)	243.83	388(49)	P(1)	–(5–10)	N	–(10+)	–(10+)	–(–510)
72	कुन्दा (ब.ग्रा.)	694.21	751(107)	P(1)	–(5–10)	N,HP	–(10+)	–(5–10)	–(5–10)
273	सतीपीपरी (ब ग्रा.)	197.96	114(16)	–(5–10)	–(5–10)	N,HP	–(5–10)	–(5–10)	–(5–10)
274	गाडग्याआम (ब.ग्रा.)	436.64	615(73)	P(1)	–(5–10)	N,HP	–(5–10)	–(5–10)	BS
275	साकड़ (ब.ग्रा.)	268.94	230(36)	–(–5)	–(10+)	N	–(10+)	–(10+)	–(5–10)
276	सुलाबड़ी (ब.ग्रा.)	358.38	325(49)	–(5–10)	–(5–10)	W,HP	–(5–10)	–(5–10)	–(10+)
	योग	159,415.82	189,154 (29,174)	P (185) M (28) PUC (2)			D (9) PHC (2) PHS (2) FPC (3) MCW (2) MH (1) SMP (3)		

Note : 'Maha,' in Column 12 denotes Maharashtra State.

Amenities and Land use **Bbikangaon Tahsil**

गाम तक पहुँचने का मार्ग	निकटतम नगर एवं उसकी दूरी (कि.मी. में)	बिजली की सुविधा	मुख्य खाद्यान्न	भूमि उपयोग (अर्थात भूमि उपयोग की विभिन्न किस्मों के क्षेत्र हेक्टयर में निकटतम दशमलव के दो स्थानों तक) Land use (i.e. area under different types of Land use in hectares rounded up to 2 decimal places)					टिप्पणी धार्मिक, ऐतिहासिक अथवा पुरातत्व महत्व के स्थलों सहित	गाम का नाम
				वन	साधनों से सिंचित	बंध सिंचित	खेती के लिये उपलब्ध बन्जर (गोचर और बारागाहों सहित)	खेती के लिये अनुपलब्ध		
Approach to village	Nearest town and distance (in kms)	Power Supply	Staple food	Forest	Irrigated by source	Unirrigated	Culturable waste (including gauchar and groves)	Area not available for cultivation	Remarks including any place of religious, historical or archaeological interest	Name of Village
11	12	13	14	15	16	17	18	19	20	2
FP	Khargone(40)	..	Maize, Jowar	..	2.00W	88.35	75.86	1.12	..	Kotha Khurd (F.V.)
FP	Rawer (35) (Maharashtra)	..	Maize, Jowar	50.14	..	42.71	83.79	6.65	..	Manjal (F.V.)
FP	Rawer (35) (Maha.)	..	Jowar, Maize	..	2.48W	109.92	95.71	22.06	..	Harankundiya (F.V.)
FP	Rawer (35) (Maha.)	..	Maize, Jowar	..	..	155.52	108.46	28.90	..	Khadkyanadi (F.V.)
FP	Rawer (31) (Maha.)	..	Maize, Jowar	..	..	137.37	330.40	35.02	..	Sendiya Anjan (F.V.)
FP	Khargone(45)	..	Maize, Jowar	..	0.40O	295.58	144.05	10.73	..	Kotha Bujurg (F.V.)
FP	Khargone(48)	..	Maize, Jowar	..	1.15O	377.08	295.43	19.38	..	Malgaon(F.V.)
FP	Rawer (40) (Maha.)	..	Maize, Jowar	..	0.90O	308.32	126.85	36.34	..	Borwal (F.V.)
FP	Rawer (42) (Maha.)	..	Maize, Jowar	..	1.35W, 3.05O	290.77	184.40	25.26	..	Palauna(F.V.)
FP	Rawer (35) (Maha.)	..	Maize, Jowar	..	0.90W	104.98	190.26	40.60	..	Mahetya Khedi (F.V.)
FP	Rawer (32) (Maha.)	..	Maize, Jowar	..	..	146.80	84.63	12.40	..	Bunda (F.V.)
FP	Rawer (27) (Maha.)	..	Jowar, Maize	..	..	170.35	507.52	16.34	..	Runda (F.V.)
FP	Rawer (24) (Maha.)	..	Jowar, Maize	..	..	44.36	148.68	4.92	..	Satipeepri (F.V.)
KR	Rawer (30) (Maha.)	..	Maize, Jowar	..	2.30O	171.81	225.51	37.02	..	Gadgyaaam (F.V.)
FP	Rawar (24) (Maha.)	..	Jowar, Maize	..	0.40W	110.85	151 41	6.28	..	Sakad (F.V)
FP	Rawer (20) (Maha.)	..	Maize	..	..	122.25	229.45	6.68	..	Sulabardi (F.V.)
				21,825.98	5,027 96	90,804.57	28,605 52	7,274.16	N(98) M(56) C (9) T (11)	

परिशिष्ट I

शैक्षिक, चिकित्सा एवं अन्य सुविधाओं का तहसीलवार सार

क्रम संख्या	तहसील का नाम	शैक्षिक EDUCATIONAL																गांव जिनमें कोई भी शैक्षणिक सुविधा उपलब्ध नहीं है
		प्राथमिक स्कूल		माध्यमिक स्कूल		मैट्रिकुलेशन, माध्यमिक स्कूल		उच्च माध्यमिक, पी.यू.सी., इंटरमीडिएट, जूनियर कालेज		महाविद्यालय (स्नातक और उससे अधिक)		प्रौढ़ शिक्षा कक्षा/केन्द्र		अन्य		
Sl. No.	Name of Tahsil	Primary School		Middle School		Matriculation, Secondary School		Higher Secondary, P.U.C., Intermediate, Junior college		College (Graduate and above)		Adult literacy Class/ Centres		Others		Villages with no educational facilities
		ग्राम Villages	संस्थान Institutions	ग्राम Villages	संस्थान Institutions	ग्राम Villages	संस्थान Institutions	ग्राम Villages	संस्थान Institutions	ग्राम Villages	संस्थान Institutions	ग्राम Villages	संस्थान Institutions	ग्राम Villages	संस्थान Institutions	
1	2	3	4	5	6	7	8	9	10	11	12	13	14	15	16	17
1	बड़वाह Barwaha	205	208	31	34	..	..	6	6	..	..	..	..	..	..	39
2	महेश्वर Maheshwar	115	115	32	32	..	..	6	6	..	..	..	..	..	..	56
3	बड़वानी Barwani	133	139	15	15	..	..	2	2	..	..	..	..	1	1	55
4	राजपुर Rajpur	174	203	31	34	..	..	6	6	..	..	..	..	2	2	18
5	कसरावद Kasrawad	163	170	29	29	..	..	5	5	..	..	..	..	..	..	11
6	सेंधवा Sendhwa	229	245	27	32	..	..	5	6	1	1	..	..	1	1	58
7	खरगोन Khargone	223	239	54	57	..	..	10	10	..	..	..	..	..	..	101
8	भीकनगांव Bhikangaon	181	185	28	28	..	..	2	2	..	..	..	..	..	..	75
Total : District :		1,423	1,504	247	261	..	..	42	43	1	1	..	..	4	4	413

APPENDIX I

Tahsilwise Abstract of Educational, Medical and other amenities

चिकित्सा MEDICAL																
औषधालय Dispensary		अस्पताल Hospital		प्रसूति एवं शिशु कल्याण केन्द्र/ प्रसूति गृह/शिशु कल्याण केन्द्र Maternity and Child Welfare Centre/Maternity House/ Child welfare Centre		प्राथमिक स्वास्थ्य केन्द्र/स्वास्थ्य केन्द्र Primary Health Centre/ Health Centre		परिवार नियोजन केन्द्र Family Planning Centre		प्राथमिक स्वास्थ्य उप-केन्द्र Primary Health Sub-Centre		सामुदायिक स्वास्थ्य कार्यकर्त्ता Community Health Worker		अन्य Others		गाँव जिनमें कोई भी चिकित्सा सुविधा उपलब्ध नहीं है Villages with no Medical facility
ग्राम Villages	संस्थान Institutions	ग्राम Villages	संस्थान Institutions	ग्राम Villages	संस्थान Institutions	ग्राम Villages	संस्थान Institutions	ग्राम Villages	संस्थान Institutions	ग्राम Villages	संस्थान Institutions	ग्राम Villages	संस्थान Institutions	ग्राम Villages	संस्थान Institutions	
18	19	20	21	22	23	24	25	26	27	28	29	30	31	32	33	34
2	2	8	8	2	2	1	1	..	..	..	..	..	..	3	3	229
3	3	2	2	..	..	3	3	..	..	4	4	..	..	1	1	159
3	3	..	..	2	2	6	6	8	8	2	2	..	..	1	1	173
13	17	1	1	7	9	4	4	3	3	..	..	..	..	..	..	172
4	4	2	2	..	..	5	5	..	..	..	..	..	..	..	..	163
3	3	3	3	3	3	9	9	2	2	..	..	..	..	7	7	266
15	15	1	1	1	1	28	28	11	11	..	..	..	..	1	1	285
9	9	..	..	3	3	2	2	3	3	2	2	..	..	2	2	236
52	**56**	**17**	**17**	**18**	**20**	**58**	**58**	**27**	**27**	**8**	**8**	..	..	**15**	**15**	**1,683**

परिशिष्ट 1

शैक्षिक, चिकित्सा तथा अन्य सुविधाओं का तहसीलवार सार

क्रम संख्या	तहसील का नाम	पीने का पानी DRINKING WATER									
		नल	कुंआ	तालाब	नल कूप	नदी	झरना	नहर	अन्य	एक से अधिक स्रोत	गांव जिनमें पीने के पानी की कोई सुविधा उपलब्ध नहीं
Sl. No.	Name of Tahsil	Tap	Well	Tank	Tube-Well	River	Fountain	Canal	Others	More Than One Source	Villages with no drinking water facility of any type
1	2	35	36	37	38	39	40	41	42	43	44
1	बड़वाह Barwaha	..	217	..	..	42	..	..	2	17	..
2	महेश्वर Maheshwar	5	154	..	...	27	..	6	6	26	..
3	बड़वानी Barwani	..	145	1	..	48	..	..	163	138	..
4	राजपुर Rajpur	3	149	3	..	64	..	1	95	104	..
5	कसरावद Kasrawad	44	121	..	..	16	..	..	26	32	..
6	सेंधवा Sendhwa	1	236	1	..	82	1	2	150	168	.
7	खरगोन Khargone	..	291	3	..	75	..	2	51	89	..
8	भीकनगांव Bhikangaon	1	221	..	1	32	..	..	104	100	..
Total : District		54	1,534	8	1	386	1	11	597	674	..

APPENDIX I

Tahsilwise Abstract of Educational, Medical and other amenities

डाक व तार POST AND TELEGRAPH							संचार COMMUNICATIONS			बिजली की आपूर्ति POWER SUPPLY	
डाकघर	तारघर	डाक व तारघर	डाक और दूरभाष	तारघर एवं दूरभाष	डाक व तारघर एवं दूरभाष	दूरभाष	बस स्टाप	रेलवे स्टेशन	नौगम्य जल मार्ग	उपलब्ध	अनुपलब्ध
PO	TO	PTO	PO and Phone	TO and Phone	PTO and Phone	Phone	Bus Stop	Railway Station	Navigable Water-Way	Available	Not available
45	46	47	48	49	50	51	52	53	54	55	56
13	..	..	1	..	2	..	65	3	..	170	74
10	..	1	5	..	..	..	42	..	..	127	44
2	..	..	5	..	1	..	..	..	..	44	144
11	..	1	10	..	..	.	43	..	..	110	82
16	..	1	1	..	..	..	47	..	..	86	88
13	..	..	4	..	3	..	39	..	..	65	222
31	..	..	4	..	1	..	128	..	..	147	177
20	..	..	2	..	..	..	62	.	..	59	197
116	..	**3**	**32**	..	**7**	..	**426**	**3**	..	**808**	**1,028**

परिशिष्ट 2 APPENDIX II

गैर-नगरपालिका नगरों (जनगणना नगर) में भूमि उपयोग सम्बन्धी आंकड़े

Land Utilisation data in respect of Non-municipal Towns (Census Towns)

क्रम संख्या / Sl No.	नगर/तहसील का नाम कोष्ठक में / Name of Town/ Tahsil within bracket	कुल क्षेत्रफल / Total Area	भूमि उपयोग (अर्थात विभिन्न प्रकार के भूमि उपयोग में आने वाला क्षेत्रफल हेक्टेयर में निकटतम दशमलव तक) / Land use (i.e. area under different types of Land use in hectares rounded upto two decimal places)				
			वन / Forest	साधनों से सिंचित / Irrigated by source	गैर सिंचित / Unirrigated	खेती के लिए उपलब्ध बंजर (गौचर और उपवन सहित) / Culturable waste (including gauchar and groves)	खेती के लिये अनुपलब्ध भूमि / Area not available for Cultivation
1	2	3	4	5	6	7	8

Nil

परिशिष्ट–3 APPENDIX–III

कुल ग्रामों की तहसीलवार सूची जहाँ शैक्षिक, चिकित्सा, डाक व तार, बाजार/हाट के दिन या दिनों के नाम, संचार तथा बिजली की आपूर्ति की सुविधायें उपलब्ध नहीं है।

Tahsilwise list of villages where no Educational, Medical, Post and Telegraph, Day or days of Market/Hat, Communication and Power supply facilities are available.

क्रम संख्या Sl.No.	स्थानीय कोड नम्बर L.C.No.	ग्राम का नाम Name of Village	क्रम संख्या Sl.No.	स्थानीय कोड नम्बर L.C.No.	ग्राम का नाम Name of Village
1	2	3	1	2	3

24/1 बड़वाह तहसील Barwaha Tahsil

1	37	गोबरीखेड़ा	Gobrikheda	10	85	मठ पलासिया	Math Palasiya
2	39	पारस खेड़ी	Paraskhedi	11	146	बड़वाह कस्बा	Barwaha Kasba
3	51	लिम्बी खुर्द	Limbi Khurd	12	160	दुधापुरा	Dudhapura
4	54	चन्दूपुरा	Chandupura	13	190	जामखेड़ा	Jamkheda
5	57	भेरू खेड़ा	Bheru Kheda	14	309	नयापुरा	Nayapura
6	69	कडी की बारूल	Kadi Ki Barul	15	310	बमनपुरी	Bamanpuri
7	71	नागझिरी	Nagjhiri	16	311	कालापाठा	Kalapatha
8	74	कोदवार बुजुर्ग	Kodwar Bpzurg	17	317	मोहिदा	Mohida
9	75	रावत पलास्या	Rawat Palasya	18	323	पिपरी खेड़ा	Pipari Kheda

24/2 महेश्वर तहसील Maheshwar Tahsil

1	3	भवन तलाई	Bhawan Talai	15	87	माथन्या	Mathanya
2	4	हेलाबाबर	Helababar	16	103	डेहरिया	Dehariya
3	5	बड़ा भेडल्या	Bada Bhedalya	17	104	मुदापुरा	Mudapura
4	6	छोटा भेडल्या	Chhota Bhedalya	18	117	भसून्डा	Bhasunda
5	7	नीमगढ़	Neemgarh	19	148	रोश्यावारी	Roshyabari
6	11	हिंडोला गुवाडी	Hindola Guwadi	20	152	सिराल्या	Siralya
7	12	रावड़घाटी	Rabadghati	21	154	मोहन्या	Mohanya
8	16	मनावर	Manawar	22	161	गगन तालाव	Gagan Talab
9	19	सालीपुरा	Salipura	23	165	कोदला	Kodla
10	39	समस्तपुरा	Samastpura	24	203	निमगुल	Nimgul
11	59	टूल्या	Tulya	25	205	धुवाटयां	Dhuwatya
12	64	मर्दान्या	Mardanya	26	207	महेश्वर कस्बा	Maheshwar Kasba
13	75	बेकल्या	Bekalya	27	208	मंडलेश्वर कस्बा	Mandleshwar Kasba
14	84	गोरधनपुरा	Gordhanpura				

परिशिष्ट–3 APPENDIX–III

कुल ग्रामों की तहसीलवार सूची जहाँ शैक्षिक, चिकित्सा, डाक व तार, बाजार/हाट के दिन या दिनों के नाम, संचार तथा बिजली की आपूर्ति की सुविधायें उपलब्ध नहीं है।

Tahsilwise list of villages where no Educational, Medical, Post and Telegraph, Day or days of Market/Hat, Communication and Power supply facilities are available.

क्रम संख्या Sl.No.	स्थानीय कोड नम्बर L.C.No.	ग्राम का नाम Name of Village	क्रम संख्या Sl.No.	स्थानीय कोड नम्बर L.C.No.	ग्राम का नाम Name of Village
1	2	3	1	2	3

24/3 बड़वानी तहसील Barwani Tahsil

1	15	बलखड़	Balkhad
2	21	जामदा	Jamda
3	66	खाजपुर	Khajpur
4	68	चन्दन देवी	Chandan devi
5	81	चौकी	Chauki
6	86	भैसारी	Bhaisari
7	89	चारपटिया	Charpatiya
8	93	गारिया	Gariya
9	96	किराडी	Kiradi
10	124	टपकला	Tapkala
11	129	डोंगल्यापानी	Dongalya pani
12	146	तुवरखेड़ा(व.ग्रा.)	Tuwarkheda (F.V.)
13	147	धंजारा (व.ग्रा.)	Dhanjara(F.V.)
14	148	करी(व.ग्रा.)	Kari (F.V.)
15	151	खेटवानी(व.ग्रा.)	Khetwani
16	152	जीवानी(व.ग्रा.)	Jiwani (F.V.)
17	153	गोलगांव(व.ग्रा.)	Golgaon (F.V.)
18	154	लेटवड़ा(व.ग्रा.)	Letwada(F.V.)
19	155	सागवारा(व.ग्रा.)	Sagwara(F.V.)
20	156	मेंडकीमाल(व.ग्रा.)	Mendkimal(F.V.)
21	157	बैडी फरतला	Baidi Phartala
22	158	चेरवी(व.ग्रा.)	Cherwi
23	159	बोरकुंड(व.ग्र.)	Borkund (F.V.)
24	160	सिंधवानी(व.ग्रा.)	Sindhwani (F.V.)
25	161	हरला(व.ग्रा.)	Harla (F.V.)
26	163	डाबरी(व.ग्रा.)	Dabri (F.V.)
27	164	जाई(व.ग्रा.)	Jai (F.V.)
28	166	वन(व.ग्रा.)	Van(F.V.)
29	170	चिचबान्या(व.ग्रा.)	Chichwanya (F.V.)
30	171	मोरानी(व.ग्रा.)	Morani (F.V.)
31	172	देवगढ़(व.ग्रा.)	Deogarh(F.V.)
32	173	इडरी(व.ग्रा.)	Idari (F.V.)
33	174	सिरसपानी(व.ग्रा.)	Siraspani (F.V.)
34	176	घोंघसा(व.ग्रा.)	Ghonghasa (F.V.)
35	177	कुली (व.ग्रा.)	Kuli (F.V.)
36	178	लाईझापी(व.ग्रा.)	Laijhapi (F.V.)
37	179	गाताबारा(व.ग्रा.)	Gatabara
38	180	मगरपाटी(व.ग्रा.)	Magarpati
39	181	नेवा(व.ग्रा.)	Newa(F.V.)
40	183	बावनगंजा(व.ग्रा.)	Bawanganja (F.V.)
41	184	काला खेत(व.ग्रा.)	Kala Khet(F.V.)
42	185	अजन्यापानी(व.ग्रा.)	Ajanyapani(F.V.)
43	187	कंजापानी(व.ग्रा.)	Kanjapani(F.V.)
44	188	अमल्यापानी (व.ग्रा.)	Amalyapani F.V.)
45	189	सेमल्या खोदरा(व.ग्रा.)	Semalya Khodara(F.V.)
46	192	कजां कुंवा	Kanja Kuwa
47	193	भुरा कुंवा	Bhura Kuwa

24/4 राजपुर तहसील Rajpur Tahsil

1	24	गवला (नलवाय)	Gawala (Nalway)
2	26	नावडा खेड़ी	Nawada Khedi
3	29	चैनपुरा	Chainpura
4	32	पुरा	Pura

परिशिष्ट–3 APPENDIX–III

कुल ग्रामों की तहसीलवार सूची जहां शैक्षिक, चिकित्सा, डाक व तार, बाजार/हाट के दिन या दिनों के नाम, संचार तथा बिजली की आपूर्ति की सुविधायें उपलब्ध नहीं है।

Tahsilwise list of villages where no Educational, Medical, Post and Telegraph, Day or days of Market/Hat, Communication and Power supply facilities are available.

क्रम संख्या Sl.No.	स्थानीय कोड नम्बर L.C.No.	ग्राम का नाम Name of Village	क्रम संख्या Sl.No.	स्थानीय कोड नम्बर L.C.No.	ग्राम का नाम Name of Village
1	2	3	1	2	3

24/4 राजपुर तहसील Rajpur Tahsil

5	53	रहड़कोट	Rahadkot	9	119	रालामण्डल	Ralamandal
6	59	जुलवान्या (खुरमपुरा)	Julwanya (Kharmpura)	10	176	अवल्या	Awalya
7	66	भटगवल्या	Bhatgawlya	11	191	खापर खेड़ा	Khapar Kheda
8	99	हेलदड़	Haldad	12	198	भीलखेड़ा	Bhil Kheda

24/5 कसरावद तहसील Kasrawad Tahsil

1	1	घाट बाड़या	Ghat Badya	4	114	बिलवां	Bilwan
2	4	अदलपुरा	Adalpura	5	116	थुवा खेड़ी	Thuwa Khedi
3	11	औरंगपुरा	Aurangpura				

24/6 सेन्धवा तहसील Sendhwa Tahsil

1	4	घाघर खेड़ा	Ghaghar Kheda	12	101	उमरटी	Umarti
2	23	खड़किया	Khadkiya	13	104	बेलघाट	Belghat
3	26	कुकड़िया	Kukdiya	14	112	कामोद	Kamod
4	31	बड़गांव उर्फ भगीदड	Badgaon alias Bhageedad	15	114	बिलवा	Bilwa
5	39	चिचबा	Chichba	16	124	धाबा	Dhaba
6	46	काकरिया	Kakariya	17	164	मालकातर	Malkatar
7	52	गोंदी	Gondi	18	188	गेन्दरी	Gendari
8	52	अन्जनगांव	Anjangaon	19	191	सांप खड़की	Sanp Khadki
9	63	कोल खेड़ा	Kol Kheda	20	219	भवंरगढ़	Bhawargarh
10	64	शिवन्या पानी	Shivnya pani	21	220	इनायकी	Inayki
11	91	होल	Hol	22	233	धावड़ा	Dhawada

परिशिष्ट–3 APPENDIX–III

कुल ग्रामों की तहसीलवार सूची जहाँ शैक्षिक, चिकित्सा, डाक व तार, बाजार/हाट के दिन या दिनों के नाम, संचार तथा बिजली की आपूर्ति की सुविधायें उपलब्ध नहीं है।

Tahsilwise list of villages where no Educational, Medical, Post and Telegraph, Day or days of Market/Hat, Communication and Power supply facilities are available.

क्रम संख्या Sl.No.	स्थानीय कोड नम्बर L.C.No.	ग्राम का नाम Name of Village	क्रम संख्या Sl.No.	स्थानीय कोड नम्बर L.C.No.	ग्राम का नाम Name of Village
1	2	3	1	2	3

24/6 सेन्धवा तहसील Sendhwa Tahsil

23	234	खोकर अम्बा	Khokar Amba	39	269	मोगरापानी(व.ग्रा.) Mograpani (F.V.)
24	235	भालाबर्डी	Bhalabardi	40	270	अंबापडावा(व.ग्रा.) Ambapadawa (F.V.)
25	241	मोहनपुरा	Mohanpura	41	274	रावन्यापानी(व.ग्रा.) Rawanyapani(F.V.)
26	242	भड़मडा(व.ग्रा.)	Bhadmada (F.V.)	42	275	रोझानीमाल(व.ग्रा.) Rojhani Mal (F.V.)
27	244	कालाअम्बा(व.ग्रा.)	Kalamba(F.V.)	43	276	डोकल्यापानी(व.ग्रा.) Dokalyapani (F.V.)
28	251	जाल्यापानी(व.ग्रा.)	Jalya pani (F.V.)	44	277	उमरियापानी(व.ग्रा.) Umariyapani (F.V.)
29	252	उमरखैया(व.ग्रा.)	Umarkhaiya (F.V.)	45	278	गोडानीमाल(व.ग्रा.) Godanimal (F.V.)
30	253	केवली(व.ग्रा.)	Kewali (F.V.)	46	279	कालीकुंडी(व.ग्रा.) Kalikundi (F.V.)
31	254	मोहल्यापानी(व.ग्रा.)	Mohalyapani (F.V.)	47	280	अजगरिया(व.ग्रा.) Ajgariya (F.V.)
32	255	धावड़ी माल(व.ग्रा.)	Dhawadi Mal (F.V.)	48	281	माटियामेल(व.ग्रा.) Matiyamel (F.V.)
33	256	तलाब(व.ग्रा.)	Talab (F.V.)	49	282	अडनदी (व.ग्रा.) Adnadi (F.V.)
34	257	अलखड(व.ग्रा.)	Alkhad (F.V.)	50	283	खपाड़ा(व.ग्रा.) Khapada (F.V.)
35	258	कंजापानी(व.ग्रा)	Kanjapani (F.V.)	51	284	झागरा(व.ग्रा.) Jhagra (F.V.)
36	259	कुंजरवाडा(व.ग्रा.)	Kunjarwada (F.V.)	52	285	झापडी माल(व.ग्रा.) Jhapadi Mal (F.V.)
37	260	खमपानी(व.ग्रा)	Khampani (F.V.)	53	286	जुनापानी(व.ग्रा.) Junapani(F.V.)
38	268	तिल्लीखेत(व ग्रा.)	Tilli Khet (F.V.)			

24/7 खरगोन तहसील Khargone Tahsil

1	33	भमोरी खुर्द.	Bhamori Khurd	12	152	बोरगांव खुर्द Borgaon Khurd
2	44	दामखेडा	Damkheda	13	154	सिरपुर Sirpur
3	50	सतावद (चिचगढ़)	Satawad(Chichgarh)	14	160	दामखेड़ा Damkheda
4	61	बोरी	Boree	15	183	लोहारी Lohari
5	64	गोलपुरा	Golpura	16	186	बेडियापुरा Bediyapura
6	68	पन्यादड	Panyadad	17	189	वदया Vadya
7	69	महूगाव	Mahugaon	18	209	हीरापुर (जामली) Hirapur(Jamli)
8	102	रामपुरा (असनगाँव)	Rampura (Asangaon)	19	225	मोरीपुरा Moripura
9	126	सुतार खेड़ी	Sutar Khedi	20	226	तितपुर Titpur
10	132	सिबार	Sibar	21	248	नान्द्री Nandri
11	135	सुल्तानपुरा	Sultanpura	22	257	लोनारा (बिस्टान) Lonara (Bistan)

परिशिष्ट–3 APPENDIX–III

कुल ग्रामों की तहसीलवार सूची जहाँ शैक्षिक, चिकित्सा, डाक व तार, बाजार/हाट के दिन या दिनों के नाम, संचार तथा बिजली की आपूर्ति की सुविधायें उपलब्ध नहीं है।

Tahsilwise list of villages where no Educational, Medical, Post and Telegraph, Day or days of Market/Hat, Communication and Power supply facilities are available.

क्रम संख्या Sl.No.	स्थानीय कोड नम्बर L.C.No.	ग्राम का नाम Name of Village	क्रम संख्या Sl.No.	स्थानीय कोड नम्बर L.C.No.	ग्राम का नाम Name of Village
1	2	3	1	2	3
24/7 खरगोन तहसील Khargone Tahsil					
23	263	लालपुरा Lalpura	38	324	गाडाघाट Gadaghat
24	265	राजपुरा (करियापुरा) Rajpura (Kariyapura)	39	325	टेमरनी Temarni
25	277	महारेला Mahareja	40	329	बड़गांव (सिगबूर) Badgaon (Sigbur)
26	279	मुलठान Multhan	41	333	बिसनपुरा Bisanpura
27	286	जगन्नाथपुरा Jagannathpura	42	336	सिगनूर Signur
28	288	डौल Daul	43	338	उमरिया (अंजनगाँव) Umariya(Anjangaon)
29	292	मनचर Manchar	44	356	लिपनी तलाव Lipani Talab
30	293	छटलगांव बुजुर्ग Chhatalgaon Buzurg	45	373	आमल्यापानी Amlyapani
31	294	फतेपुर Fatepur	46	374	महादेव पहाड Mahadeo Pahad
32	295	उदयपुर Udaipur	47	376	नया बिल्वा Naya Bilwa
33	296	शाहबाजपुरा Shahbajpura	48	377	गुजर बावड़ी Gujar Bawadi
34	299	घट्टी (नागझिरी) Ghatti (Nagjhiri)	49	378	हमीरपुरा Hamirpura
35	301	अगरबाई Agarbai	50	386	निमवाडी (व.ग्रा.) Nimwadi (F.V.)
36	305	छटलगांव खुर्द Chhatalgaon Khurd	51	388	तारा बावडी Tara Bawadi
37	307	डाबरिया Dabariya	52	390	नहार खोदरा Nahar Khodra
44/8 भीकनगांव तहसील Bhikangaon Tahsil					
1	2	रतनपुर Ratanpur	13	86	खामीद Khameed
2	19	घोघनाथ Ghoghnath	14	89	पालधा खुर्द Paldha Khurd
3	23	डोंगरगांव Dongargaon	15	90	कमोद वाडा Kamodwada
4	29	बिजासनी Bijasani	16	92	मोहद Mohad
5	36	केशवपुरा Keshavpura	17	93	देवित खुर्द Devit Khurd
6	46	खेड़ा जागीर Kheda Jagir	18	98	उमरदड़ Umardad
7	68	दगड़खेड़ी Dagadkhedi	19	99	सारालाबाद Siralabad
8	69	मोहनदड Mohandad	20	119	बसन्तपुरा Basantpura
9	70	गवत खेड़ी Gawat Khedi	21	121	ढाक बर्डी Dhak-Bardi
10	71	सुर्वा कोड़ी Surwa Kodi	22	123	लखापुर Lakhapur
11	83	अगास्या Agasya	23	124	बंजारी Banjari
12	85	बेढान्या खुर्द Bedhanya Khurd	24	125	जेतगढ़ Jetgarh

परिशिष्ट-3 APPENDIX-III

कुल ग्रामों की तहसीलवार सूची जहाँ शैक्षिक, चिकित्सा, डाक व तार, बाजार/हाट के दिन या दिनों के नाम, संचार तथा बिजली की आपूर्ति की सुविधायें उपलब्ध नहीं है।

Tahsilwise list of villages where no Educational, Medical, Post and Telegraph, Day or days of Market/Hat, Communication and Power supply facilities are available.

क्रम संख्या Sl.No.	स्थानीय कोड नम्बर L.C.No.	ग्राम का नाम Name of Village	क्रम संख्या Sl.No.	स्थानीय कोड नम्बर L.C.No.	ग्राम का नाम Name of Village
1	2	3	1	2	3

24/8 भीकनगांव तहसील Bhikangaon Tahsil

25	128	ऊंट खेड़ा	Unt Kheda	42	217	पिपल्या खुर्द	Piplya Khurd
26	129	पालड़ी	Paldi	43	220	शाहपुरा	Shahpura
27	130	भोपतपुरा	Bhopatpura	44	223	कुसुम्ब्या	Kusumbya
28	131	मनोहरपुरा	Manoharpura	45	226	काली कराय	Kali Karay
29	133	गवल	Gawal	46	230	मालीपुरा	Malipura
30	136	औरंगपुरा	Aurangpura	47	245	मेढ़ागढ़	Medhagarh
31	151	नवलपुरा	Nawalpura	48	246	सेमल खुट(व.ग्रा.)	Semal Khut (F.V.)
32	163	कौड़िया खाल	Kaudiya Khal	49	261	कोठार खुर्द(व ग्रा.)	Kothar Khurd(F.V.)
33	166	गोविन्दपुरा	Govindpura	50	262	मांजल (व.ग्रा.)	Manjal (F.V.)
34	144	पीपर खेड़	Pipar Khed	51	263	हरणकुण्डिया(व.ग्रा.)	Haran Kundiya(F.V.)
35	177	पोखर खुर्द	Pokher Khurd	52	264	खड़क्या नदी(व.ग्रा.)	Khadkya Nadi(F.V.)
36	183	बोदन्या बुजुर्ग	Bedhanya Buzurg	53	265	सेंड्रिया अंजन(व.ग्रा)	Sendiya Anjan(F.V.)
37	186	लाय खेड़ी	Lai Khedi	54	270	महेत्या खेड़ी(व.ग्रा.)	Mahetya Khedi(F.V.)
38	187	पालथा बुजुर्ग	Paltha Buzurg	55	273	सतीपीपरी (व.ग्रा.)	Satipipari (F.V.)
39	202	गाता	Gata	56	275	साकड़ (व.ग्रा.)	Sakad(F.V.)
40	203	बोरखेड़ा	Borkheda	57	276	सुलाबड़ी (व.ग्रा.)	Sulabardi(F.V.)
41	208	धनवा	Dhanwa				

परिशिष्ट 4 APPENDIX IV

कुल जनसंख्या में अनुसूचित जाति एवं अनुसूचित जनजाति के श्रेणीवार अनुपात के अनुसार ग्रामों की सूची

List of villages according to the proportion of Scheduled Castes and Scheduled Tribes to the total papulation by ranges.

क—अनुसूचित जाति A—Scheduled Castes

अनुसूचित जाति की जनसंख्या श्रेणियां (प्रतिशत) Range of Scheduled Castes Population (Percentage)	स्थानीय कोड नम्बर L.C. No.	ग्राम का नाम Name of village	स्थानीय कोड नम्बर L.C. No.	ग्राम का नाम Name of Village
1	2	3	2	3
		24/1 बड़वाह तहसील Barwaha Tahsil		
0–5*	7 दौलतपुरा Daulatpura		169 गंगापुर भारी Gangapur Bhari	
	27 आठवां Athawa		227 सेल्दा Selda	
	31 हनुमंत्या Hanumantya		230 आरसी (मिर्जापुर) Arsi (Mirjapur)	
	53 आक्या Akya		237 नलवट Nalwat	
	55 ओखला Okhala		272 सगाडिया Sagadiya	
	58 काटकूट Katkut		281 लाल्या खेड़ी Lalya Khedi	
	61 लिम्बी बुजुर्ग Limbi Buzurg		309 नयापुरा Nayapura	
	67 राजना Rajana		315 कुंडी Kundi	
	73 मेंहदी खेड़ा Menhadi Kheda		320 जुलवानिया Julwaniya	
	74 कोदवार बुजुर्ग Kodwar Buzurg		322 अतरसुम्बा Atar Sumba	
	144 कडिया कुन्ड Kadiya Kund		323 पिपरी खेड़ा Pipari Kheda	
6–10*	10 भिकार खेड़ी Bhikar khedi		141 नादिया Nandiya	
	19 बावी Bawi		179 रामगढ़ Ramgarh	
	43 अरोदा Aroda		191 फनगांव Fangaon	
	57 भेरु खेड़ा Bheru Kheda		193 नीलकंठ Nilkanth	
	68 खमकी बारुल Khamki Barul		204 जन्या खेड़ी Janya Khedi	
	70 कोदावर खुर्द Kodwar Khurd		255 रायझर Raijhar	
	75 रावत पलास्या Rawat Palasya		257 भोकनगांव Mokangaon	
	91 रमाना Ramana		296 रुपाखेड़ा Rupakheda	
	104 काकट्टी Kaktti		299 खुडगांव Khudgaon	
	116 बांगरदा Bangarda		312 चैनपुरा Chainpura	
	119 घोघनाथ Ghoghnath		321 बालखेड़ Balkhed	
	131 नरसिंहपुरा Narsinghpura			
11–15	1 बडकी चोकी Badki Choki		28 बांडीखार Bandikhar	
	5 रमठन Ramthan		59 मुंडला Mundla	
	8 बागोद Bagod		72 बड़ेल Badel	

परिशिष्ट 4 APPENDIX IV

कुल जनसंख्या में अनुसूचित जाति एवं अनुसूचित जनजाति के श्रेणीवार अनुपात के अनुसार ग्रामों की सूची

List of villages according to the proportion of Scheduled Castes and Scheduled Tribes to the total population by ranges.

क –अनुसूचित जाति A—Scheduled Castes

अनुसूचित जाति की जनसंख्या श्रेणियां (प्रतिशत) Range of Scheduled Castes Population (Percentage)	स्थानीय कोड नम्बर L.C. No.	ग्राम का नाम Name of Village	स्थानीय कोड नम्बर L.C. No.	ग्राम का नाम Name of Village
1	2	3	2	3
		24/1 बड़वाह तहसील Barwaha Tahsil		
11–15	78	जगतपुरा Jagatpura	218	नगांवा Naganwa
	79	खामखेड़ा Khamkheda	226	डालची Dalchi
	88	पडाली बुजुर्ग Padali Buzurg	231	डाल्या खेड़ी Dalya Khedi
	95	मोंगरगाँव Mongargaon	236	दाभड़ Dabhad
	104	भोगासा Bhogasa	242	अंबा Amba
	107	पीपलझर Pipaljhar	252	बहूद Badud
	114	भीलखेड़ी Bhilkhedi	259	बिराली Birali
	152	नावघाट खेड़ी Nawghat Khedi	285	बालिया Baliya
	181	आली बुजुर्ग Ali Bujurg	274	भोमवाडा Bhomwada
	186	पीतनगर Peet Nagar	276	कोटल्या खेड़ी Kotalya Khedi
	189	खुजरात खेड़ा Khujrat Kheda	279	मलगाँव Malgaon
	203	भोगावानि पानी Bhogawani Pani	280	बांगरदा Bangarda
	206	बड़गाँव Badgaon	290	बासवां Baswan
	210	खेड़ी Khedi	303	चित्रामोड़ Chitramod
	214	काकरिया Kakariya	305	अंजरुद Anjrud
16–20	20	सुरपाला Surpala	225	कानापुर Kanapur
	33	सेल्दा Selda	229	कालोरा Kalora
	38	बरझर Barjhar	239	बागदा बुजुर्ग Bagada Buzurg
	41	लालपुरा Lalpura	243	बैंडिया Baidiya
	121	जेठवाय Jethway	245	चितावद Chitawad
	127	बामनपुरी Bamanpuri	246	तमोलिया Tamoliya
	149	बावड़ी खेड़ा Bawadi Kheda	249	कालबरद Kalbarad
	158	अगरवाड़ा Agarwada	251	खमलाय Khamlay
	192	रोहड़कोट Rohadkot	261	नलवां Nalawan
	194	भुलगांव Bhulgaon	270	दसोडा Dasoda
	195	नीम खेड़ी Nim Khedi	275	धुलवाडा Dhulwada
	201	भोगांवासीपानी Bhoganwasipani	282	ढसगांव Dhasgaon
	215	बकावां Bakawan	283	भानबरड Bhanbarad
	219	मर्दाना Mardana	288	घोसला Ghosala

परिशिष्ट 4 APPENDIX IV

कुल जनसंख्या में अनुसूचित जाति एवं अनुसूचित जनजाति के श्रेणीवार अनुपात के अनुसार ग्रामों की सूची

List of villages according to the proportion of Scheduled Castes and Scheduled Tribes to the total papulation by ranges.

क—अनुसूचित जाति A— Scheduled Castes

अनुसूचित जाति की जनसंख्या श्रेणियां (प्रतिशत) Range of Scheduled Castes Population (Percentage)	स्थानीय कोड नम्बर L.C No.	ग्राम का नाम Name of village	स्थानीय कोड नम्बर L.C No.	ग्राम का नाम Name of Village
1	2	3	2	3
		24/1 बड़वाह तहसील Barwaha Tahsil		
	291 बमनगांव Bamangaon		301 जूनापानी Junapani	
	294 ढकलगांव Dhakalgaon		308 खंगवाड़ा Khangwada	
21–30	14 पीपलझर Pipaljhar		149 बरवाह कस्बा Barwah Kasba	
	15 मेधावां Medhawan		154 रूपाबाड़ी Rupabadi	
	24 बलवाड़ा Balwada		161 गंगवाड़ा Gangwada	
	25 मुखत्यारा Mukhtyara		163 बपलगांव Bapalgaon	
	36 झीगड़ी Jhigadi		173 रतनपुर Ratanpur	
	45 करोंदिया Karondiya		176 सुल्तानपुर Sultanpur	
	46 सेन्धवा Sendhwa		187 टोकसर Toksar	
	47 थरवर Tharwar		197 मोगांव Moganwa	
	63 साली खेड़ा Sali Kheda		222 लौंदी Laundi	
	77 खेड़ीहाट Khedihat		224 जिरभार Jirbhar	
	81 लौंढी Laudhi		240 बागदा खुर्द Bagda Khurd	
	86 सुलगांव Sulgaon		253 साला Sala	
	106 पीपलौद Piploud		254 गवल Gawal	
	107 पीपलझर Pipaljhar		256 टोकलाय Toklay	
	109 धनपाड़ा Dhanpada		264 हीरापुर Hirapur	
	112 जुजाखेड़ी Jujakhedi		266 बिजलवाड़ा Bijalwada	
	125 पिढ़ाय बुजुर्ग Pidhay Buzurg		298 खनगांव Khangaon	
31+	12 रुपाला Rupala		64 बेकल्या Bekalya	
	13 टेमला Temla		65 सापट Sapat	
	17 बामनपुरी Bamanpuri		66 सोरठी बारूल Sorthi Barul	
	23 सबलपुर Sabalpur		83 रामकुला Ramkulla	
	44 कुण्डिया Kundiya		92 बनिहार Banihar	
	50 पालसूद Palsud		93 उमरिया Umariya	
	54 चन्दूपुरा Chandupura		100 बेलाली Belali	

परिशिष्ट 4 APPENDIX IV

कुल जनसंख्या में अनुसूचित जाति एवं अनुसूचित जनजाति के श्रेणीवार अनुपात के अनुसार ग्रामों की सूची

List of villages according to the proportion of Scheduled Castes and Scheduled Tribes to the total population by ranges.

क —अनुसूचित जनजाति A—Scheduled Castes

अनुसूचित जनजाति की जनसंख्या श्रेणियां (प्रतिशत) Range of Scheduled Castes Population (Percentage)	स्थानीय कोड नम्बर L.C. No	ग्राम का नाम Name of Village		स्थानीय कोड नम्बर L.C. No.	ग्राम का नाम Name of Village	
1	2	3		2	3	
			24/1 बड़वाह तहसील Barwaha Tahsil			
31+	113	बेरफड़ बुजुर्ग	Berfad Bujurg	174	कटघडा	Katghara
	115	अस्तरिया	Astariya	177	मुरालला	Muralla
	118	माचलपुर खुर्द	Machalpur Khurd	178	बेलसर	Belsar
	130	नावा	Naya	182	आली खुर्द	Ali Khurd
	134	खोड़ी	Khodi	184	नंदगांव	Nandgaon
	135	कदवलिया	Kadwaliya	202	मेहगांव	Mehgaon
	139	बागफल	Bagfal	207	टाकली	Takli
	142	सिरलाय	Sirlay	217	सांगवी	Sangawi
	147	जैमलपुरा	Jaimalpura	223	बिजगोहन	Bijgohan
	148	हीरापुर	Hirapur	228	बालाबाद	Balabad
	150	मेहवा खेड़ी	Mehawa Khedi	233	डुडगांव	Dudgaon
	157	बेलम बुजुर्ग	Belam bujurg	234	भातुड	Bhatud
	164	अमलाथा	Amlatha	248	गालगांव	Galgaon
	165	भांगवा	Bhangawa	250	सताजना	Satajana
	166	कीठूड	Kithud	258	गोराडिया	Goradiya
	167	नवलपुरा	Nawalpura	267	गुमठी	Gumthi
	168	हमीरपुरा	Hamirpura	269	छपरा	Chhapra
	171	कपास्थल	Kapasthal	300	खेड़ी	Khedi
	172	सेमरला	Semarla	317	मोहिदा	Mohida
			24/2 महेश्वर तहसील Maheshwar Tahsil			
0–5 *	2	कुसुंभ्या	Kusumbhya	25	उरवाय	Urway
	9	मेलखेड़ी	Melkhedi	32	कांकरिया	Kankariya
	15	मोहिदा	Mohida	37	बड़वी	Badwi
	17	आशापुर	Ashapur	42	मातंदा	Matanda
	19	सालीपुरा	Salipura	53	गावला	Gawala
	20	टेकवा	Tekwa	55	केरिया खेड़ी	Keriya Khedi
	21	गूजर मोहना	Gujar Mohna	78	आवल्या	Awalya

परिशिष्ट 4 APPENDIX IV

कुल जनसंख्या में अनुसूचित जाति एवं अनुसूचित जनजाति के श्रेणीवार अनुपात के अनुसार ग्रामों की सूची

List of villages according to the proportion of Scheduled Castes and Scheduled Tribes to the total papulation by ranges.

क—अनुसूचित जाति A—Scheduled Castes

अनुसूचित जाति की जनसंख्या श्रेणियां (प्रतिशत) Range of Scheduled Castes Population (Percentage)	स्थानीय कोड नम्बर L.C. No.	ग्राम का नाम Name of village	स्थानीय कोड नम्बर L.C. No.	ग्राम का नाम Name of Village
1	2	3	2	3
24/2 महेश्वर तहसील Maheshwar Tahsil				
0–5*	79 बागदरा	Bagdra	154 मोहन्या	Mohanya
	81 भकलाय	Bhaklay	155 नीमसर	Neemsar
	84 गोरधनपुरा	Gordhanpura	173 बहेगांव	Bahegaon
	87 माथन्या	Mathanya	202 सिटोका	Sitoka
	109 नांद्रा	Nandra	203 निमगुल	Nimgul
	150 बलसगांव	Balsangaon	207 महेश्वर कस्बा	Maheshwar Kasba
6–10	8 काकडदा	Kakarda	75 बेकल्या	Bekalya
	14 सेल	Sel	89 भूदरी	Bhudari
	23 सिरस्या	Sirsya	108 सुलतानपुरा	Sultanpura
	24 बबलाई	Bablai	140 जामन्या	Jamanya
	69 मलक्षा खेड़ी	Malksha Khedi		
11–15	22 बड़पेल	Badwel	123 गोगावां	Gogawan
	60 लाड़वी	Ladawi	127 सुरवा	Surwa
	91 मंदोरी	Mandori	135 कराही	Karahi
	113 धरगांव	Dhargaon	146 होदडिया	Hodadiya
	118 सुलगांव	Sulgaon		
16–20	27 समसपुरा	Samaspura	74 मोगावा	Mogawa
	28 मोहना	Mohana	83 सोमा खेडी	Soma Khedi
	49 बड़ा	Bada	110 करोंदिया	Karondiya
	51 मातमूर	Matmoor	125 पथराड खुर्द	Pathrad Khurd
	54 खारिया	Khariya	129 बांडेरा	Bandera
	70 ठनगांव	Thangaon	133 रनगुन	Rangun
	73 चोली	Choli	147 पाडल्या खुर्द	Padalya Khurd

परिशिष्ट 4 APPENDIX IV

कुल जनसंख्या में अनुसूचित जाति एवं अनुसूचित जनजाति के श्रेणीवार अनुपात के अनुसार ग्रामों की सूची

List of villages according to the proportion of Scheduled Castes and Scheduled Tribes to the total population by ranges.

क—अनुसूचित जनजाति A—Scheduled Castes

अनुसूचित जनजाति की जनसंख्या श्रेणियां (प्रतिशत) Range of Scheduled Castes Population (Percentage)	स्थानीय कोड नम्बर L.C. No.	ग्राम का नाम Name of Village	स्थानीय कोड नम्बर L.C. No.	ग्राम का नाम Name of Village
1	2	3	2	3
24/2 महेश्वर तहसील Maheshwar Tahsil				
16–20	153 घटयाबैडी	Ghatyabaidi	180 सेजगांव	Sejgaon
	156 वणी	Wani	182 पितमाली	Pitamali
	164 खेड़ी (कोदला)	Khedi (Kodla)	198 बठोली	Batholi
	172 खेड़ी (पंड्याघाट)	Khedi (Pandyaghat)	201 कवडिया	Kawadia
	174 चिराखान	Chirakhan		
21–30	34 करोली	Karoli	132 कतरगांव	Katargaon
	36 मिर्जापुर	Mirjapur	137 बिल बावडी	Bil Bawadi
	38 इटावदी	Itawadi	145 कवाना	Kawana
	40 खराडी	Kharadi	162 झिरन्या	Jhiranya
	48 महेंतबाडा	Mahetwada	163 फिफरिया	Fifariya
	67 ढापला	Dhapla	165 कोदला	Kodla
	72 बड़दिया	Baddiya	166 कोगांवा	Kogawan
	88 गुलावड	Gulawad	171 कुंभ्या	Kumbhya
	97 कवाडिया	Kawadiya	179 पालसूद	Palsood
	100 बोरदा	Borda	191 दाम खेड़ा	Dam Kheda
	101 पिपल्यादेव	Pipalyadeo	192 बड़दिया सुर्ता	Baddiya Surta
	107 चिदड़या	Chidadiya	195 पीपलपाटी जूनी	Pipalpati Jooni
	105 झापड़ी	Jhapadi	200 भामपुरा	Bhampura
	107 हरसगाँव	Harasgaon	209 गंगत खेड़ी	Gangat Khedi
	115 चोटिया खरगोन	Chotiya Khargaon		
31+	31 बरड़िया	Bardiya	68 सांगवी	Sangvi
	45 जलकोया	Jalkoya	80 चिखली	Chikhali
	46 जलकोटी	Jalkoti	85 झीरन्या	Jhiranya
	52 चक मातमूर	Chak Matmoor	96 मोहद	Mohad
	61 समराज	Samraj	98 पालदा	Palda
	65 जलदू	Jaldu	99 कुन्डया	Kundya

परिशिष्ट 4 APPENDIX IV

कुल जनसंख्या में अनुसूचित जाति एवं अनुसूचित जनजाति के श्रेणीवार अनुपात के अनुसार ग्रामों की सूची

List of villages according to the proportion of Scheduled Castes and Scheduled Tribes to the total papulation by ranges.

क—अनुसूचित जाति A—Scheduled Castes

अनुसूचित जाति की जनसंख्या श्रेणियां (प्रतिशत) Range of Scheduled Castes Population (Percentage)	स्थानीय कोड नम्बर L.C. No.	ग्राम का नाम Name of village	स्थानीय कोड नम्बर L.C. No.	ग्राम का नाम Name of Village
1	2	3	2	3

24/2 महेश्वर तहसील Maheshwar Tahsil

31+

112	चौगवां	Chaugawan	159	बबलाई	Bablai
120	गढ़ी	Gadhi	160	बोर बावडिया	Bor Bawadiya
128	जामन्या	Jamanya	161	गगन तालाब	Gagan talab
134	चिनगुन	Chingun	167	पीपल्या बुजुर्ग	Pipalya Buzurg
136	आखीपुरा	Akhipura	169	महम्मदपुरा	Mahammadpura
138	मुंडया खेड़ा	Mundya Kheda	170	पीपल्या खुर्द	Pipalya Khurd
139	माल्या खेड़ी	Malya Khedi	177	उदेपुरा	Udepura
143	करोंदिया खुर्द	Karondiya Khurd	187	मचालपुर	Machalpur
144	पाडल्या बुजुर्ग	Padalya Buzurg	189	बरलाय	Barlay
149	पेमपुरा	Pempura	199	ताजपुरा	Tajpura
157	नागझिरी	Nagjhiri			

24/3 बड़वानी तहसील Barwani Tahsil

0–5*

1	मोरकटा	Morkata	55	धाबा बावड़ी	Dhaba Bawadi
2	बिजासन	Bijasan	57	रोसर	Rosar
3	अमलाली	Amlali	58	गुड़ी	Gudi
4	भवनी	Bhawani	60	लिम्बी	Limbi
5	जांहारवा	Janharwa	61	बमनाली	Bamnali
6	आवलदा	Awalda	62	सेमती	Semti
9	भामठा	Bhamtha	63	पोसपुर	Pospur
11	कठोरा	Kathora	64	घुंघसी	Ghunghasi
12	पिछोडी	Pichhodi	67	ओसाड़ा	Osada
16	नन्दगांव	Nandgaon	69	अजराडा	Ajarada
18	भिल खेंडा	Bhil Kheda	70	बूदी	Budi
19	कुकरा	Kukra	72	मेघा	Megha
20	कल्याणपुरा	Kalyanpura	74	आवली	Awali
43	तलून बुजुर्ग	Taloon Buzurg	76	चाकल्या	Chakalya
51	सजवानी	Sajwani	78	मुवासवाड़ा	Muwaswada

परिशिष्ट 4 APPENDIX IV

कुल जनसंख्या में अनुसूचित जाति एवं अनुसूचित जनजाति के श्रेणीवार अनुपात के अनुसार ग्रामों की सूची

List of villages according to the proportion of Scheduled Castes and Scheduled Tribes to the total population by ranges.

क—अनुसूचित जनजाति A—Scheduled Castes

अनुसूचित जनजाति की जनसंख्या श्रेणियां (प्रतिशत) Range of Scheduled Castes Population (Percentage)	स्थानीय कोड नम्बर L.C. No.	ग्राम का नाम Name of Village	स्थानीय कोड नम्बर L.C. No.	ग्राम का नाम Name of Village
1	2	3	2	3
24/3 बड़वानी तहसील Barwani Tahsil				
0–5*	81	चौकी Chouki	122	रायचुली Raichuli
	85	कुम्भखेत Kumbhkhet	123	रेहगुन Rehgun
	86	भैसारी Bhaisari	125	अतरसंभा Atarsambha
	87	देरवाल्या Derwalya	126	कदवाल्या Kadwalya
	88	गंधावला Gandhawala	131	सिन्धी खोदरी Sindhi Khodari
	91	झामर Jhamar	134	पखाल्या Pakhalya
	93	गरिया Gariya	137	गोठल्या Gothalya
	95	पंचगांव Panchgaon	138	धमोडी Dhamodi
	96	किराडी Kiradi	141	जाडा कहू Jada Kahu
	97	पोखलिया Pokhaliya	144	चिकिल्या Chikalya
	99	सिपाई दुवाली Sipai Duwali	159	बोरकुंड (व.ग्रा.) Borkund (F.V.)
	100	डोंगरगांव Dongargaon	161	हरला (व.ग्रा.) Harla (F.V.)
	102	बरल्या पानी Barlya Pani	162	कंडरा (व.ग्रा.) Kandra (F.V.)
	104	बोरी Bori	170	चिचवान्या (व.ग्रा.) Chichwanya (F.V.)
	106	रसगांव Rasgaon	715	रोसमाल (व.ग्रा.) Rosmal (F.V.)
	107	मेनीमाता Meni Mata	182	नलती (व.ग्रा.) Nalti (F.V.)
	109	सुखपुरी Sukhpuri	186	अम्बापानी (व.ग्रा.) Ambapani (F.V.)
	111	रातडिया माल Ratdiya Mal.	188	अमल्यापानी (व.ग्रा.) Amlyapani (F.V.)
	113	हिरकराय Hirakaray	189	सेमल्या खादरा (व.ग्रा.) Semalya Khadara (F.V.)
	114	पांचपला दक्षिण Panchpala Dakshin	190	मरदई Mardai
	115	चिकल्या मलान Chiklya Malan	191	काजल माता Kajal Mata
	118	चारन खेड़ी Charan Kheda	192	कन्जा कुवां Kanja Kuwa
	121	तांगडा Tangada		
6–10	8	सोन्दूल Sondul	53	धामनई Dhamnai
	17	पेंडरा Pendara	73	पाटी Pati
	26	आमल्या पानी Amalya Pani	83	बोंकराटा Bokarata
	32	करी Kari	90	रानीपुरा Ranipura
	39	उटावद Utawad	94	चिकल कुवांबाड़ी Chikal Kuwabadi
	47	लोनसरा खुर्द Lonsara Khurd	98	सिन्धी Sindhi

परिशिष्ट 4 APPENDIX IV

कुल जनसंख्या में अनुसूचित जाति एवं अनुसूचित जनजाति के श्रेणीवार अनुपात के अनुसार ग्रामों की सूची

List of villages according to the proportion of Scheduled Castes and Scheduled Tribes to the total papulation by ranges.

क—अनुसूचित जाति A– Scheduled Castes

अनुसूचित जाति की जनसंख्या श्रेणियां (प्रतिशत) Range of Scheduled Castes Population (Percentage)	स्थानीय कोड नम्बर L.C. No.	ग्राम का नाम Name of village		स्थानीय कोड नम्बर L.C. No.	ग्राम का नाम Name of Village	
1	2	3		2	3	
24/3 बड़वानी तहसील Barwani Tahsil						
6–10	101	बेगलगांव	Begalgaon	136	जूनझिरा	Junajhira
	112	उमेदडा	Umedada	139	पाचपला उत्तर	Panchpala Uttar
	116	मालूराना	Malurana	140	भडारदा	Bhandarda
	133	सेमल्या खोदरा	Semalya Khodra	142	वेदपुरी	Vedpuri
11–15	31	कसरावद	Kasrawad	108	सुस्ती खेडा	Susti Kheda
	36	सेंगावा (आवली)	Sengawan (Awali)	117	बरू खोदरा	Baru Khodara
	37	पिपलोद	Piplod	119	सिलावद	Silawad
	42	बोरलाया	Borlaya	127	ठेंगचा	Thengcha
	49	तलवाड़ा बुजुर्ग	Talwada Buzurg	135	कालाखेत	Kolakhet
	50	बालकुवां	Balkuwa	171	मोगनी (व.गा.)	Mogani (F.V.)
	54	रेहगुन	Rehguan	193	भुराकुवां	Bhurakuwa
	105	केली	Keli			
16–20	35	खेड़ी	Khedi	52	साजवानी	Sajwani
	34	बगूद	Bagud	143	टेमला	Temla
	40	धनोरा	Dhanora	184	कालाखेत(व.गा.)	Kalakhet (F.V.)
21–30	27	बडगांव	Badgaon	38	पिपलाज	Piplaj
	29	एकलरा	Ekalara	46	बजट्टा खुर्द	Bajatta Khurd
31+	44	तलोन खुर्द	Taloon Khurd			

परिशिष्ट 4 APPENDIX IV

कुल जनसंख्या में अनुसूचित जाति एवं अनुसूचित जनजाति के श्रेणीवार अनुपात के अनुसार ग्रामों की सूची

List of villages according to the proportion of Scheduled Castes and Scheduled Tribes to the total population by ranges.

क—अनुसूचित जनजाति A—Scheduled Castes

अनुसूचित जनजाति की जनसंख्या श्रेणियां (प्रतिशत) Range of Scheduled Castes Population (Percentage)	स्थानीय कोड नम्बर L.C. No.	ग्राम का नाम Name of Village	स्थानीय कोड नम्बर L.C. No.	ग्राम का नाम Name of Village
1	2	3	2	3

24/4 राजपुर तहसील Rajpur Tahsil

0–5*

4	गोलाटा	Golata	96	बाजड	Bajad
8	पलासिया	Palasiya	98	रनगांव रोड	Rangaon Road
12	किरमोही	Kirmohi	99	हलदड़	Haladar
13	तक्यापुरा	Takyapura	100	रोझानी	Rojhani
14	पान्या	Panya	103	गोंड़पुरा	Gondpura
15	पिछोला	Pichhola	105	अतरसंभा	Atarsambha
16	मंडवाडा	Mandwada	105	जलगोन	Jalgon
17	खेड़ी खुर्द	Khedi Khurd	107	मोयदा	Moyada
21	फत्यापुर	Fatyapur	108	कुसमरी	Kusamari
39	अभाली	Abhali	109	मोरगुन	Morgun
40	लेहडगांव	Lehargaon	110	पीपरी बुजुर्ग	Pipari buzurg
56	झिरन्या	Jhiranya	114	संगोदा	Sangoda
58	रुपखेड़ा	Rupkheda	115	बड़गांव	Badgaon
59	जूलवान्या (खुरमपुरा)	Julwanya (Khurampura)	116	पाडला (बंजारी)	Padala (Banjari)
62	काकरिया	Kakariya	118	पांजारी	Panjari
64	अजंदी	Ajandi	120	कोयड़िया	Koyadiya
73	हतौला	Hataula	121	उजवनी	Ujawani
76	घट्टी	Ghatti	125	हरनगांव	Harangaon
77	बघारी	Baghari	126	पीपल्या	Pipalya
78	बडसलाया	Badsalaya	133	बिलवा रोड़	Bilwa Road
80	घोलन्या	Gholanya	133	भमोरी	Bhamori
81	जाहूर	Jahoor	135	साकड़	Sakad
82	चितावल	Chitawal	136	भामी	Bhami
84	रेलवा खुर्द	Relwa Khurd	140	कासेल	Kasel
85	ठान	Than	143	बुदरा	Budra
86	सांगवी (ठान)	Sangwi (Than)	144	मन्दील	Mandil
88	भुलगांव	Bhulgaon	145	सिवई	Siwai
89	रूई	Rooi	153	लाछी	Lachhi
91	पाडला (कादवी)	Padala (Kadwi)	155	नरावला	Narawala
93	बसवी	Baswi	157	बिलवानी	Bilwani
94	लिंगवा	Lingawa	158	दानोद	Danod
95	बकवाडी	Bakwadi	160	इन्द्रपुर रेहटया	Indrapur Rehatya

परिशिष्ट 4 APPENDIX IV

कुल जनसंख्या में अनुसूचित जाति एवं अनुसूचित जनजाति के श्रेणीवार अनुपात के अनुसार ग्रामों की सूची

List of villages according to the proportion of Scheduled Castes and Scheduled Tribes to the total papulation by ranges.

क—अनुसूचित जाति A—Scheduled Castes

अनुसूचित जाति की जनसंख्या श्रेणियां (प्रतिशत) Range of Scheduled Castes Population (Percentage)	स्थानीय कोड नम्बर L.C. No.	ग्राम का नाम Name of village	स्थानीय कोड नम्बर L.C. No.	ग्राम का नाम Name of Village
1	2	3	2	3
24/4 राजपुर तहसील Rajpur Tahsil				
0–5*	161 खरक्या मह्‌ Kharkya Mhow		179 घुसगांव Ghusgaon	
	162 सिदड़ी Sidadi		183 टाकली Takli	
	163 उपला Upla		185 सालीटांडा (खुर्द) Sali Tanda (Khurd)	
	164 एकलवारा Akalwara		187 नांदेड़ Nanded	
	167 जोड़ाई Jodai		188 साली कलाँ Sali Kalan	
	171 पानवा Panwa		189 बघाड़ Baghad	
	172 गव्हा Gawha		190 लफनगांव Laphangaon	
	174 ओझर Ozar		192 देवनली Deonali	
	177 भोरवाडा Bhorwara		193 नागलवाड़ी बुजुर्ग Nagalwadi Buzurg	
	178 बोबलवाड़ी Bobalwadi		200 मोजाली बुजुर्ग Mojali Buzurg	
6-10	9 अंजड़ Anjad		117 रतनगांव (डेब) Rangaon (Deb)	
	10 मोहीपुरा Mohipura		119 राला मंडल Rala Mandal	
	11 केशरपुरा Kesharpura		123 पिपरी डेब Pipari Deb	
	18 लोहरा Lohara		128 छापरी Chhapari	
	22 तलवाड़ा डेब Talwada Deb		129 सुराना Surana	
	29 चैनपुरा Chainpura		148 सनगांव Sungaon	
	55 पीपर खेड़ा Pipar Kheda		152 ऊंची Unchi	
	60 मदरान्या Madranya		156 लिम्बई Limbai	
	61 बलगांव Balgaon		159 चौतरिया Chautariya	
	66 भटगवला Bhatgawla		165 सावरदा Sawarda	
	75 बांदर कच्छा Bandra Kachha		166 मटली Matali	
	83 खजूरी Khajoori		168 निहाली (जोटई) Nihali (Jotai)	
	87 सांगवी (भुलगांव) Sangwi (Bhulgaon)		169 मंडवाड़ी Mandwadi	
	97 अगलगांव Agalgaon		170 टेमला (पानवा) Temla (Panwa)	
	101 जुलवानिया (रोड़) Julwaniya (Road)		194 जलखेड़ा Jalkheda	
	104 सालखेड़ा Salkheda		195 पलसूद Palsud	
	111 खड़कल Kharkal		196 बोराली Borali	
	112 मुंडला Mundla		201 कुकड़िया खेड़ा Kukadiya Kheda	

परिशिष्ट 4 APPENDIX IV

कुल जनसंख्या में अनुसूचित जाति एवं अनुसूचित जनजाति के श्रेणीवार अनुपात के अनुसार ग्रामों की सूची

List of villages according to the proportion of Scheduled Castes and Scheduled Tribes to the total population by ranges.

क—अनुसूचित जनजाति A—Scheduled Castes

अनुसूचित जनजाति की जनसंख्या श्रेणियां (प्रतिशत) Range of Scheduled Castes Population (Percentage)	स्थानीय कोड नम्बर L.C. No.	ग्राम का नाम Name of Village		स्थानीय कोड नम्बर L.C. No.	ग्राम का नाम Name of Village	
1	2	3		2	3	
24/4 राजपुर तहसील Rajpur Tahsil						
11–15	1	आंबली	Awali	63	देवला	Deola
	20	बावड़या	Bawadya	90	कादवी	Kadwi
	24	गवदा (नलवाय)	Gawada (Nalway)	92	छोटी खरगोन	Chhoti Khargon
	25	चिचली	Chichali	113	रेलवा बुजुर्ग	Relwa Buzurg
	36	दाभड़	Dabhar	124	बिलवा डेब	Bilwa Deb
	37	कपाल्या खेड़ी	Kapalya Khedi	146	नंदगाँव	Nandgaon
	48	सेगवाला	Segwala	173	देवला	Deola
	50	ठीकरी	Thikri	197	रेवजा	Revja
11–20	19	नलवाय	Nalway	127	उचावद	Uchawad
	32	पुरा	Pura	130	हरिबड़	Haribad
	41	उमरदा	Umarda	137	साली (भागसुर)	Sali (Bhagsur)
	70	लखनगाँव	Lakhangaon	138	भागसुर	Bhagsur
	72	सेमल्दा	Semalda	182	बाल समुन्द	Bal Samund
	102	निहाली (जुलवानिया)	Nihali (Julwaniya)	184	लहड़गाँव	Lahargaon
21–30	3	छोटा बडदा	Chhota Barda	34	नंदगाँव	Nandgaon
	5	दतवाड़ा	Datwada	67	दवाना	Dawana
	9	चकेरी	Chakeri	69	कुवाँ	Kuwa
	31	विश्वनाथ खेड़ा	Vishwanath Kheda	134	उमरिया	Umariya
	33	ब्राह्मणगाँव	Brahmangaon	141	सिंगुन	Singun
31+	7	झोल पिपरी	Jhol Pipri	44	जरवाय	Jarway
	23	मेंहगाँव	Mehgaon	68	केरवा	Kerwa
	24	गवला (नलवाय)	Gawala (Nalway)	74	रनगाँव (लखनगाँव)	Rangon (Lakhangaon)
	27	गवला (चिचली)	Gawala (Chichali)	132	साजवाय	Sajway
	42	घटवा	Ghatwa	176	अवल्या	Awalya

परिशिष्ट 4 APPENDIX IV

कुल जनसंख्या में अनुसूचित जाति एवं अनुसूचित जनजाति के श्रेणीवार अनुपात के अनुसार ग्रामों की सूची

List of villages according to the proportion of Scheduled Castes and Scheduled Tribes to the total papulation by ranges.

क—अनुसूचित जाति A—Scheduled Castes

अनुसूचित जाति की जनसंख्या श्रेणियां (प्रतिशत) Range of Scheduled Castes Population (Percentage)	स्थानीय कोड नम्बर L.C. No.	ग्राम का नाम Name of village	स्थानीय कोड नम्बर L.C. No.	ग्राम का नाम Name of Village
1	2	3	2	3
24/5 कसरावद तहसील Kasrawad Tahsil				
0-5*	10 नगांवा Nagawan		98 टेमरनी Temarni	
	15 पानवा Panwa		99 पोखर Pokhar	
	32 मुबारकाबाद Mubarakabad		101 जलजोती Jaljoti	
	51 काटकूर Katkur		109 साईखेड़ा Saikheda	
	59 सोन खेड़ी Son Khedi		115 तितरन्या Titranya	
	71 मकुंदपुरा Mukandpura		120 फाजिलपुरा Fazilpura	
	75 नायदड़ Naydad		157 उमरिया Umariya	
	77 जहांगीरपुरा Jahangirpura		159 सांगवी Sangawi	
	78 डोलानी Dolani		166 पिपलाई Piplai	
	87 दगड़ खेड़ी Dagad Khedi		217 डोमवाड़ा बुजुर्ग Domwada Bujurg	
	89 मिर्जापुर Mirjapur		225 खराड़ी बुजुर्ग Kharadi Bujurg	
	90 रसवां Raswan			
6-10	5 भोइन्दा Bhoinda		67 धामनोद Dhamnod	
	17 महाराज खेड़ी Maharaj Khedi		85 डाबरी Dabri	
	19 बलखड़ Balkhad		108 बलकवाड़ा Balkwada	
	22 अकबरपुर Akbarpur		111 कातरिया Katariya	
	23 बलगांव Balgaon		118 बजिटपुरा Bajitpura	
	39 ब्राह्मणगांव Brahamangaon		122 बेसरकुंड Besarkund	
	58 गवला Gawla		129 साबद Sabad	
	61 रेगंवा Regwan		130 जावदा Jawada	
	62 रूपखेड़ा Roopkheda		152 गौल Goul	
	63 पीपल झोपा Pipal Jhopa		199 कवडी Kawadi	
	65 खड़कवानी Khadakwani		207 खामखेड़ा Khamkheda	

परिशिष्ट 4 APPENDIX IV

कुल जनसंख्या में अनुसूचित जाति एवं अनुसूचित जनजाति के श्रेणीवार अनुपात के अनुसार ग्रामों की सूची

List of villages according to the proportion of Scheduled Castes and Scheduled Tribes to the total population by ranges.

क—अनुसूचित जनजाति A—Scheduled Castes

अनुसूचित जनजाति की जनसंख्या श्रेणियां (प्रतिशत) Range of Scheduled Castes Population (Percentage)	स्थानीय कोड नम्बर L.C. No.	ग्राम का नाम Name of Village	स्थानीय कोड नम्बर L.C. No.	ग्राम का नाम Name of Village
1	2	3	2	3

24/5 कसरावद तहसील Kasrawad Tahsil

11–15	2	कठोरा	Kathora	133	सेलानी	Selani
	7	चिचली	Chichli	142	बरसलाय	Barslay
	24	बालसमुद	Balsamud	145	बामखल	Bamkhal
	27	डोंगरगाँव	Dongargaon	150	मुकुन्दपुरा	Mukundpura
	29	भीलगाँव	Bhilgaon	171	कोगांवा	Kogawan
	40	दोगांवा	Dogawan	178	आमलाधा	Amlatha
	56	बामन्दा	Bamanda	185	ससाबरड़	Sasabarad
	70	मगर खेडी	Magar Khedi	186	भग्यपुर	Bhagyapur
	79	भेसावद	Bhesawad	188	पिपलगोन	Pipalgone
	83	मलतार	Maltar	190	भटयान बुजुर्ग	Bhatyan Bujurg
	84	हतोला	Hatola	192	मलगाँव	Malgaon
	88	बेगंदी	Begandi	201	डेड़गाँव	Dedgaon
	91	सिनगुन	Singun	210	हीरापुर	Hirapur
	110	बडया	Badya	216	किरगांव	Kirgaon
	128	बिठेर	Bither	228	खेंड़ी बुजुर्ग	Khedi Bujurg
16-20	13	खल खुर्द	Khal Khurd	146	रामपुरा	Rampura
	14	खल बुजुर्ग	Khal Bujurg	151	रायपुरा	Raipura
	16	निमरानी	Nimrani	176	लेपा	Lepa
	20	पथोरा	Pathora	197	भटयान खुर्द	Bhatyan Khurd
	112	जलखाँ	Jalkhan	205	दुर्गापुर	Durgapur
	113	बामन्दी	Bamandi	209	मुलठान	Multhan
	125	गोपालपुरा	Gopalpura	218	सुर्वा	Surwa
	127	ओझरा	Ojhara	220	सहेजला	Sahejala

परिशिष्ट 4 APPENDIX IV

कुल जनसंख्या में अनुसूचित जाति एवं अनुसूचित जनजाति के श्रेणीवार अनुपात के अनुसार ग्रामों की सूची

List of villages according to the proportion of Scheduled Castes and Scheduled Tribes to the total papulation by ranges.

क—अनुसूचित जाति A—Scheduled Castes

अनुसूचित जाति की जनसंख्या श्रेणियां (प्रतिशत) Range of Scheduled Castes Population (Percentage)	स्थानीय कोड नम्बर L.C. No.	ग्राम का नाम Name of village	स्थानीय कोड नम्बर L.C. No.	ग्राम का नाम Name of Village
1	2	3	2	3

24/5 कसरावद तहसील Kasrawad Tahsil

21-30	12	जरोली	Jaroli	135	सोनखेडी	Sonkhedi
	26	जालनपुर	Jalanpur	138	मुरादाबाद	Muradabad
	35	बडगांव	Badgaon	141	कोन्डापुरा	Kondapura
	37	माकड़ खेडी	MakadKheda	149	अवरकछ	Awarkachh
	41	काकरीयांव	Kakariyaon	153	सीपटान	Siptan
	43	मिर्जापुर	Mirzapur	154	भूलगांव	Bhulgaon
	45	करोंदिया	Karondiya	158	उटावद	Utawad
	46	कसरावद खुर्द	Kasrawad Khurd	164	सरवर देवला	Sarwar Dewla
	49	साटकूर	Satkur	169	बोरावा	Borawa
	54	पागा खेडी	Paga Khedi	173	बाड़ी	Badi
	68	सत्राटी	Satrati	175	सामेडा	Sameda
	74	पीपरी	Pipri	179	नहार खेड़ी	Nahar khedi
	103	खेड़ी	Khedi	180	टिगरियांव	Tigariyaon
	124	साड़ली	Sadali	200	भमगांव	Bhamgaon
	131	अघावन	Aghawan	212	कामोदवाडा	Kamodwada
	134	चंदनपुरी	Chandanpuri	222	भोपाड़ा	Bhopada
31+	1	घाटबाड़या	Ghatbadya	104	गुजारी	Gujari
	33	सायता	Sayata	136	जामला	Jamla
	36	कठोरा	Kathora	161	मथडाय	Mathaday
	38	मोगांवा	Mogawan	172	खमलाय	Khamalay
	42	रणगांव	Rangaon	194	दाभा	Dabha
	50	एकलघारिया	Ekalghariya	196	गोलपुरा	Goulpura
	53	चिचलाय	Chichlay	206	सांगवी (खामखेड़ा)	Sangawi (Khamkheda)
	55	सलीमपुरा	Salimpura			

परिशिष्ट 4 APPENDIX IV

कुल जनसंख्या में अनुसूचित जाति एवं अनुसूचित जनजाति के श्रेणीवार अनुपात के अनुसार ग्रामों की सूची

List of villages according to the proportion of Scheduled Castes and Scheduled Tribes to the total population by ranges.

क—अनुसूचित जनजाति A—Scheduled Castes

अनुसूचित जनजाति की जनसंख्या श्रेणियां (प्रतिशत) Range of Scheduled Castes Population (Percentage)	स्थानीय कोड नम्बर L.C. No.	ग्राम का नाम Name of Village	स्थानीय कोड नम्बर L.C. No.	ग्राम का नाम Name of Village
1	2	3	2	3

24/6 सेंधवा तहसील Sendhwa Tahsil

0-5*	1	भूलगांव	Bhoolgaon	67	मुहाला	Muhala
	2	दोंदवाड़ा	Dondwada	68	वाक्या	Wakya
	5	झोपाली	Jhopali	69	उमरी उर्फ लाकड़या	Umari alias Lakadya
	8	बदगांव	Badgaon	70	पाड़छा	Padchha
	10	मंदील	Mandil	72	लंगडी मोहडी	Langadi Mohadi
	11	लवानी	Lawani	73	कुमठाना	Kumthana
	13	कलालदा	Kalalada	74	रामकोला	Ramkola
	16	वनीहार	Wanihar	75	किरचाली	Kirchali
	18	नवलपुरा	Navalpura	76	धावड़ी	Dhawadi
	22	पिपलधार	Pipaldhar	79	चाचरिया पाटी	Chachariya Pati
	24	साकड़	Sakad	85	कुन्डया	Kundya
	29	वासवी	Wasawi	86	मेन्दल्या पानी	Mendalya Pani
	32	मोरगुन	Morgun	87	वडया पानी	Badya Pani
	35	मोगरी खेड़ा	Mogari Kheda	88	बाखरली	Bakharali
	40	भैंसदड़	Bhaisdad	89	पेन्ढारान्या	Pendharanya
	42	गवाड़ी	Gawadi	90	खुटवाड़ी	Khutwadi
	43	सेंगवी	Segawi	94	हिंगवा	Hingwa
	44	जामन्या	Jamanya	95	केरमला	Kermala
	45	राई	Rai	96	बलवाड़ी	Balwadi
	47	डोंगरगांव	Dongargaon	97	चिखली	Chikhali
	49	आछली	Achhali	98	घेगांव	Ghegaon
	53	हिन्दली	Hindali	99	दूध खेड़ा	Dudh Kheda
	54	बोरली	Borli	101	उमरटी	Umarti
	55	पिपलिया गोई	Pipaliya Goi	102	राजनगांव	Rajangaon
	56	विजापुरी	Bijapuri	103	देवली	Deoli
	58	बावदड़	Bawdad	104	बेलघाट	Belghat
	59	चिखली	Chikhali	105	धामन्या	Dhamnya
	60	घुड़चाल	Ghudchal	106	जामटी	Jamti
	62	मोरदड	Mordad	108	गेरुघाटी	Gerughati
	63	कोल खेड़ा	Kol kheda	109	खोकरी	Khokari
	65	रलावती	Ralawati	110	पंजारया	Panjarya
	66	धनोरा	Dhanora	111	धवली	Dhawali

परिशिष्ट 4 APPENDIX IV

कुल जनसंख्या में अनुसूचित जाति एवं अनुसूचित जनजाति के श्रेणीवार अनुपात के अनुसार ग्रामों की सूची

List of villages according to the proportion of Scheduled Castes and Scheduled Tribes to the total papulation by ranges.

क—अनुसूचित जाति A—Scheduled Castes

अनुसूचित जाति की जनसंख्या श्रेणियां (प्रतिशत) Range of Scheduled Castes Population (Percentage)	स्थानीय कोड नम्बर L.C. No.	ग्राम का नाम Name of village	स्थानीय कोड नम्बर L.C. No.	ग्राम का नाम Name of Village
1	2	3	2	3

24/6 सेंधवा तहसील Sendhwa Tahsil

0–5*	115	टिघाली	Tighali	189	घटया	Ghatya
	119	जमन्या	Jamanya	190	मनकुई	Mankui
	121	पिपल्याडेव	Pipalyadeb	192	रायखेड़	Raikhed
	123	राजगढ़	Rajgarh	193	गुमड़या बुजुर्ग	Gumadya Bujurg
	126	झीरी ग्रामली	Jhiri Jamli	195	निवाली खुर्द	Niwali Khurd
	127	धनोरी	Dhanori	199	तलाव	Talab
	128	धावड़ी	Dhawadi	201	कुसम्या	Kusmya
	129	राखी खुर्द	Rakhi Khurd	202	पुरुष खेड़ा	Purush Kheda
	131	राखी बुजुर्ग	Rakhi Bujurg	205	कानपुरी	Kanpuri
	132	बंद्रयाबड़	Bandiyabad	207	घोड़ल्या पानी	Ghodlya Pani
	134	मलगाँव	Malgaon	208	वरल्या पानी	Warlya Pani
	135	भातकी	Bhatki	209	फुलज्वारी	Phuljwari
	141	खोडा मोहली	Khoda Mohali	210	बड़गाँव	Badgaon
	143	भड़गोन	Bhadgone	212	सिदड़ी	Sidadi
	145	गोंगवाड़ा	Gongwada	214	वझर	Wajhar
	150	राजपुरा	Rajpura	215	मन्सूर	Mansur
	152	पिपरानी	Piparani	218	उमरिया पानी	Umariya Pani
	154	जूनापानी	Junapani	219	भवरगढ़	Bhawargarh
	157	कानसुल	Kansul	220	इनायकी	Inayki
	162	दोंदवाड़ा	Dondwada	222	बलखड़	Balkhad
	168	चिचवान्या	Chichwanya	224	आमझिरी	Amjhiri
	169	पाड़ल्या	Padlya	225	केलपानी	Kelpani
	170	निहाल अंबा	Nihal Amba	226	सीरवेल	Sirwel
	171	नाँदयाबड़	Nandyabad	227	जूलवन्या	Julwanya
	173	सकराली बुजुर्ग	Sakrali Bujurg	228	कमोद	Kamod
	178	बंधारा बुजुर्ग	Bandhara Bujurg	229	भामपुरा	Bhampura
	181	जैतपुरा	Jaitpura	230	रामगढ़ी	Ramgarhi
	182	दिवड्या	Diwadya	231	खापर खेड़ा	Khapar Kheda
	183	देवधर	Deodhar	233	धावड़ा	Dhawada
	184	राघचुल	Raichul	234	खोकर अम्बा	Khokar Amba
	186	चूनाभट्टी	Choonabhatti	235	भालाबर्डी	Bhalabardi
	187	अलखड	Alkhad	236	अम्बावतार	Ambawatar

परिशिष्ट 4 APPENDIX IV

कुल जनसंख्या में अनुसूचित जाति एवं अनुसूचित जनजाति के श्रेणीवार अनुपात के अनुसार ग्रामों की सूची

List of villages according to the proportion of Scheduled Castes and Scheduled Tribes to the total population by ranges.

क—अनुसूचित जनजाति A—Scheduled Castes

अनुसूचित जनजाति की जनसंख्या श्रेणियां (प्रतिशत) Range of Scheduled Castes Population (Percentage)	स्थानीय कोड नम्बर L.C. No.	ग्राम का नाम Name of Village	स्थानीय कोड नम्बर L.C. No.	ग्राम का नाम Name of Village
1	2	3	2	3

24/6 सेंधवा तहसील S ndhwa Tahsil

0–5*	237	नहालबंद	Nahalband	272	मडसिंगा (व.ग्रा.)	Madsinga (F.V)
	238	सोनखेड़ी	Sonkhedi	274	रावन्यापानी (व.ग्रा.)	Rawanyapani (F.V)
	239	चिलारया	Chilarya	275	रोझानीमाल (व.ग्रा.)	Rozanimal (F.V.)
	240	चिरमिरया	Chirmirya	276	डोकल्या पानी (व.ग्रा.)	Dokalya Pani (F.V.)
	242	भडमड़ा (व.ग्रा.)	Bhadmada (F.V)	277	उमरया पानी	Umarya Pani
	250	राजमली (व.ग्रा.)	Rajmali (F.V.)	278	गोड़ानी माल (व.ग्रा.)	Godani Mal (F.V.)
	253	केवली (व.ग्रा.)	Kewali (F.V.)	281	मातियामेल (व.ग्रा.)	Matiyamel R.V.)
	254	मोहल्या पानी (व.ग्रा.)	Mohalya Pani (F.V.)	282	अडनदी (व.ग्रा.)	Adnadi (F V.)
	256	तालाब (व.ग्रा)	Talab (F.V.)	283	खपाडा (व.ग्रा.)	Khapada (F.V.
	264	गुमाडिया (व.ग्रा.)	Gumadiya (F.V)	285	झापड़ी माल (व.ग्रा)	Zapdi Mal (F.V.)
	268	तिल्लीखेत (व.ग्रा.)	Tillikhet (F.V)	287	सेन्धवा रेवेन्यू (रे.ए)	Sendhwa Revnu(R.A.)
	271	जुडमुड़ा (व.ग्रा.)	Judmuda (F.V)			
6– 10	3	मुजाना	Mujana	107	खट्टी	Khatti
	6	पिसनावल	Pisnawal	113	पन्नाली	Pannali
	7	नकटीरानी	Naktirani	116	कुसमी	Kusmi
	12	जामली	Jamli	117	झापड़ी पाडला	Jhapadi Padla
	15	बाकी उर्फ गोई	Bakee alias Goi	122	कमोदवाड़ा	Kamodwada
	30	बोरली	Borli	125	पांजरया	Panjarya
	33	दिवनिया	Diwaniya	130	बायगोर	Baygore
	37	कन्नड़गांव	Kannadgaon	144	निसरपुर	Nisarpur
	38	कुन्जरी	Kunjari	148	मेन्दराना	Mendrana
	61	कालापाट	Kalapat	153	आमदा	Amda
	71	चिथरी	Chithari	155	धारड़गांव	Dharadgaon
	77	पांजरया	Panjarya	161	ओसवाड़ा	Oswada
	80	कोट किरोडी	Kot Kiradi	165	मोयदा	Moyada
	81	सुरानी	Surani	167	वांगरा	Wangara
	82	मालवन	Malvan	172	चिखल्दा	Chikhalda
	84	कोलकी	Kolki	174	सकराली खुर्द	Sakrali khurd
	92	वरला	Warla	175	पिपलोद	Piplod

परिशिष्ट 4 APPENDIX IV

कुल जनसंख्या में अनुसूचित जाति एवं अनुसूचित जनजाति के श्रेणीवार अनुपात के अनुसार ग्रामों की सूची

List of villages according to the proportion of Scheduled Castes and Scheduled Tribes to the total papulation by ranges.

क—अनुसूचित जाति A—Scheduled Castes

अनुसूचित जाति की जनसंख्या श्रेणियां (प्रतिशत) Range of Scheduled Castes Population (Percentage)	स्थानीय कोड नम्बर L.C. No.	ग्राम का नाम Name of village	स्थानीय कोड नम्बर L.C. No.	ग्राम का नाम Name of Village
1	2	3	2	3
24/6 सेंधवा तहसील Sendhwa Tahsil				
6-10	176	बंधारा खुर्द Bandhara Khurd	243	वासन्या पानी (व.ग्रा.) Wasnya Pani (F.V.)
	179	जलगोन Jalgone	244	कालाअम्बा (व.ग्रा.) Kalaamba (F.V.)
	196	निबाली बुजुर्ग Niwali Bujurg	245	शिवनी (व.ग्रा.) Shiwani (F.V.)
	198	सलोन Salon	252	उमरखैया (व.ग्रा.) Umarkhaiya (F.V.)
	203	खमपानी Khampani	258	कंजापानी (व.ग्रा.) Kanjapani (F.V.)
	206	झरीमाता Jharimata	262	जामन्या (व.ग्रा.) Jamanya (F.V.)
	213	सुलगांव Sulgaon	273	नांदयाबड़ (व.ग्रा.) Nandyabad (F.V.)
	223	धावड़ा Dhawada	279	कालीकुंडी (व.ग्रा.) Kalikundi (F.V.)
	232	मोहन पदावा Mohan Padawa	280	अजगरिया (व.ग्रा.) Ajgariya (F.V.)
11-15	17	महेतगाव Mahetgaon	146	जाहूर Jahur
	19	जुलवानिया Julwaniya	158	पानसेमल Pansemal
	21	मेरखेड़ी Merkhedi	159	बालझिरी Baljhiri
	28	सेकड़ मुहाली Sekad Muhali	160	मतराला Matrala
	31	बड़गांव भंगीदड Badgaon bhangidad	177	गोरी खेड़ा Gori Kheda
	51	शाहपुरा Shahpura	180	रामपुरा Rampura
	57	अंजनगांव Anjangaon	204	डोंगल्या पानी Donglya Pani
	64	शिवन्या पानी Shivnya Pani	211	महुल्या Mahulya
	133	करणपुरा Karanpura	216	झाकर Jhakar
	138	बेहड़या Behadya	221	खुरमाबाद Khurmabad
	142	मोरतलाय Mortalay	286	जूनापानी (व.ग्रा.) Junapani (F.V.)
16-20	4	घाघर खेड़ा Ghaghar kheda	34	खेड़ी Khedi
	9	सेमल्या Semalya	136	मलफा Malfa
	20	सिलदड़ Sildad	164	मालकातर Malkatar
	27	जोगवाड़ा Jogwada	259	कुंजरवाडा (व.ग्रा.) Kunjarwada (F.V.)

परिशिष्ट 4 APPENDIX IV

कुल जनसंख्या में अनुसूचित जाति एवं अनुसूचित जनजाति के श्रेणीवार अनुपात के अनुसार ग्रामों की सूची

List of villages according to the proportion of Scheduled Castes and Scheduled Tribes to the total population by ranges.

क—अनुसूचित जनजाति A—Scheduled Castes

अनुसूचित जनजाति की जनसंख्या श्रेणियां (प्रतिशत) Range of Scheduled Castes Population (Percentage)	स्थानीय कोड नम्बर L.C. No.	ग्राम का नाम Name of Village		स्थानीय कोड नम्बर L.C. No.	ग्राम का नाम Name of Village	
I	2	3		2	3	
24/6 सेंधवा तहसील Sendhwa Tahsil						
21–30	14	मडगांव	Madgaon	149	टेमला	Temla
	25	चाटली	Chatli	163	हरन्या	Harnya
	35	बुधगाँव	Budhgaon	166	खडीखम	Khadikham
	83	सोलवन	Solwan	257	अलखड (व.ग्रा.)	Alkhad (F.V.)
31+	137	टेमली	Temli	185	नोनवान्या (व.ग्रा.)	Nonwanya (F V.)
	147	मेलन	Melan			
24/7 खरगोन तहसील Khargone Tahsil						
0–5*	1	बड़ा	Badha	58	जोजलवाडी	Jojalwadi
	2	खोलगांव	Kholgaon	60	उपड़ी	Upadi
	3	सेगाँव	Segaon	62	पनवाडा	Panwada
	6	दसनावल	Dasnawal	63	देवली	Deoli
	7	लोनारा (देहरी)	Lonara (Dehari)	65	सांगवी (जलालाबाद)	Sangvi (Jalalabad)
	11	पान्यादड	Panyadad	67	छिपीपुरा	Chhipipura
	17	साईखेड़ा	Saikheda	75	उनबुजुर्ग	Unbujurg
	36	बिरला	Birla	89	रामपुरा (राजूर)	Rampura (Rajur)
	38	जामन्या (टप्पा सेंगाँव)	Jamnya (Tappa Segaon)	121	बोरगांव (बिलखेड़ा)	Borgaon (Bilkheda)
	39	जलगोन	Jalgon	125	शाहपुरा (गोगाँव)	Shahpura (Gogaon)
	40	भिकार खेड़ी	Bhikar Khedi	126	सुतार खेड़ी	Sutar Khedi
	41	दोमवाडा	Domwada	127	खेड़ी खानपुरा	Khedi Khanpura
	49	आछलवाड़ी	Achhalwadi	164	आदमपुरा	Adampura
	51	चिचगढ	Chichgarh	176	रायबिड़	Raibid
	55	सरदपुरा	Saradpura	223	पेनपुर	Penpur
	56	बनीहार (टप्पा सेंगाव)	Banihar(Tappa Segaon)	232	मदनी खुर्द	Madni Khurd
	57	केली	Keli	234	बहादुरपुरा (मोहना)	Bahadurpura (Mohana)

परिशिष्ट 4 APPENDIX IV

कुल जनसंख्या में अनुसूचित जाति एवं अनुसूचित जनजाति के श्रेणीवार अनुपात के अनुसार ग्रामों की सूची

List of villages according to the proportion of Scheduled Castes and Scheduled Tribes to the total papulation by ranges.

क—अनुसूचित जाति A—Scheduled Castes

अनुसूचित जाति की जनसंख्या श्रेणियां (प्रतिशत) Range of Scheduled Castes Population (Percentage)	स्थानीय कोड नम्बर L.C. No.	ग्राम का नाम Name of village	स्थानीय कोड नम्बर L.C. No.	ग्राम का नाम Name of Village
1	2	3	2	3

24/7 खरगोन तहसील Khargone Tahsil

0–5*	235	नागर खेड़ी	Nagar Khedi	327	दसनावल (तखत)	Dasnawal (Takhat)
	236	धूलकोट	Dhulkot	328	लिमवाड़ी	Limwadi
	238	सुखपुरी (धूलकोट)	Sukhpuri (Dhulkot)	330	रेतवा	Retwa
	239	अम्बा खेड़ा	Amba Kheda	332	पिपलई	Piplai
	240	थरड़पुरा	Tharadpura	333	किसनपुरा	Kisanpura
	241	भगवानपुरा	Bhagwanpura	337	अंजनगांव	Anjangaon
	242	देवाड़ा	Dewada	340	मोमदिया	Momdiya
	243	पचंबा	Pachamba	342	रसगाँगली	Rasgangli
	244	बागदरी	Bagdari	343	बोरखेड़ा	Borkheda
	246	भाग्यापुर	Bhagyapur	344	मोगरगांव	Mogargaon
	249	करही	Karhi	346	झगड़ी	Jhagadi
	253	बाड़ी खुर्द	Badi Khurd	347	कुदवाली	Kudwali
	259	बनहुर (जामन्या)	Banhur (Jamanya)	348	पिपल झोपा	Pipaljhopa
	260	जांमन्या पानी	Jamnya Pani	350	रायसागर	Raisagar
	265	राजपुरा (करियापुरा)	Rajpura (Kariyapura)	353	धरमपुरी	Dharampuri
	266	दामखेड़ा (करियापुरा)	Damkheda (Kariyapura)	357	देवनल्या	Deonalya
	267	सखरदेवला	Sakhardeola	359	काबरी	Kabri
	268	गारी	Gari	360	भूलवानिया	Bhulwaniya
	269	गलतार	Galtar	361	बड्या	Badya
	270	बलखड़ खुर्द	Balkhad Khurd	362	देजला	Dejla
	274	बागदरा	Bagdara	363	गोपालपुरा (ब.ग्रा.)	Gopalpura (F.V.)
	275	ढाबला	Dhabla	364	उमरिया (ब.ग्रा.)	Umariya (F.V.)
	276	मांडव खेड़ा	Mandaw Kheda	365	सातपाटी	Satpati
	277	महारेल	Maharel	366	सिखेल	Sikhel
	278	चंदावड़ (भातुड़)	Chandawad (Bhatud)	367	गोन्टया	Gontya
	289	महूमन्डली	Mahumandli	369	अम्बा (ब.ग्रा.)	Amba (F.V.)
	301	अगरबाई	Agarbai	370	कुंभी	Kumbhi
	306	काजलपुरा	Kajalpura	375	बड़ी	Badi
	312	घुगरिया खेडी	Ghugariya Khedi	376	नयाविलवा	Nayabilwa
	320	सोला	Sola	377	गूजर बावड़ी	Gujar Bawadi
	322	जोजन खेड़ी	Jojan Khedi	380	वामनपुरी	Wamanpuri
	332	रूपखेड़ा	Rupkheda	38	तारा बावड़ी	Tara Bawadi

परिशिष्ट 4 APPENDIX IV

कुल जनसंख्या में अनुसूचित जाति एवं अनुसूचित जनजाति के श्रेणीवार अनुपात के अनुसार ग्रामों की सूची

List of villages according to the proportion of Scheduled Castes and Scheduled Tribes to the total population by ranges.

क—अनुसूचित जनजाति A—Scheduled Castes

अनुसूचित जनजाति की जनसंख्या श्रेणियां (प्रतिशत) Range of Scheduled Castes Population (Percentage)	स्थानीय कोड नम्बर L.C. No.	ग्राम का नाम Name of Village	स्थानीय कोड नम्बर L.C. No.	ग्राम का नाम Name of Village
1	2	3	2	3
		24/7 खरगोन तहसील Khargone Tahsil		
0- 5*	389	देवझिरी Deojhiri		
6-10*	4	रसगांव Rasgaon	220	कोठाखुर्द Kothakhurd
	7	लोनारा (डेहरी) Lonara (Dehari)	230	मोहना Mohana
	13	बगवा Bagwa	248	नांद्री Nandri
	22	लिखी Likkhi	258	बलखंड बुजुर्ग Balkhand bujurg
	27	गवला Gawala	271	मोहनपुरा Mohanpura
	37	तलकपुरा Talakpura	273	हीरापुर (देवरी) Hirapur (Deori)
	43	खामखेड़ा (टप्पा सेगांव) Khamkheda (Tappasegaon)	283	सेजला Sejala
	45	रेहगुन Rehgun	288	डोल Dol
	52	लेहकू Lehakoo	290	घट्टी (बिस्टान) Ghatti (Bistan)
	66	भड़वाली Bhadwali	291	बिस्टान Bistan
	71	सिनखेड़ी Sinkhedi	293	छटलगांव बुजुर्ग Chhatalgaon Buzurg
	72	डालकी Dalki	299	घट्टी नागझिरी Ghatti Nagziri
	82	पिपरी Pipari	300	मोघन Moghan
	86	अकावल्या Akawalya	303	नागझिरी Nagziri
	90	रमणगांव Ramangaon	339	गढ़ी Gadhi
	108	भाडली Bhadli	341	दाऊत खेड़ी Daut Khedi
	115	कुन्डिया Kundiya	345	पिपरी पाला Pipari Pala
	123	बिलखेड़ Bilkhed	352	खापर जामली Khapar Jamali
	156	किसनपुरा Kisanpura	355	जलालाबाद Jalalabad
	178	रायपुरा Raipura	358	गुजरबावडी Gujarbawadi
	179	केशवपुरा Keshavpura	368	नान्दया Nandya
	180	हनुमंत्या Hanumantya	371	कुम्हार बरडी Kumhar Bardi
	181	श्रीखंडी Shrikhandi	373	आमल्या पानी (व.ग्रा.) Amlya Pani (F.V.)
	184	रोमचिचली Romchichali	374	महादेव पड़ाव Mahadeo Padav
	189	वदया Vadya	381	लाहोरपानी Lahorpani
	191	गावसन Gavsan		

परिशिष्ट 4 APPENDIX IV

कुल जनसंख्या में अनुसूचित जाति एवं अनुसूचित जनजाति के श्रेणीवार अनुपात के अनुसार ग्रामों की सूची

List of villages according to the proportion of Scheduled Castes and Scheduled Tribes to the total papulation by ranges.

क—अनुसूचित जाति A—Scheduled Castes

अनुसूचित जाति की जनसंख्या श्रेणियां (प्रतिशत) Range of Scheduled Castes Population (Percentage)	स्थानीय कोड नम्बर L.C. No.	ग्राम का नाम Name of village	स्थानीय कोड नम्बर L.C. No.	ग्राम का नाम Name of Village
1	2	3	2	3
24/7 खरगोन तहसील Khargone Tahsil				
11-15	10 घेगाँव	Ghegaon	94 छालपा	Chhalpa
	15 डोंगरगाँव	Dongargaon	97 निमगुल	Nimgul
	20 मोठापुर	Mothapur	114 बिजलगाँव खुर्द	Bijalgaon Khurd
	24 गंधावड़	Gandhawad	130 महम्मदपुर	Mahammadpur
	29 चंदावड़	Chandawad	142 मांगरूल बुजुर्ग	Mangrul Bujurg
	30 कमोदवाडा	Kamodwada	151 जैतापुर	Jaitapur
	31 सतावड़	Satawad	166 खेड़ी बुजुर्ग	Khedi Buzurg
	35 जमोठी	Jamothi	168 रहीमपुर	Raheempur
	42 गोलवाडी	Golwadi	174 डालका	Dalka
	59 पनाली	Panali	190 डोंगर चिचली	Dongar Chichli
	69 महूगाँव	Mahugaon	198 देवली	Deoli
	77 घोटया	Ghotya	210 जामली	Jamli
	83 टेमला	Temla	221 कोठा बुजुर्ग	Kotha bujurg
	84 बगुद	Bagud	224 उमरखली	Umarkhali
	85 उबदी	Ubadi	2 3 लालपुरा	Lalpura
	88 रजुर	Rajur	315. लाखी	Lakhi
	92 पंधान्या	Pandhanya	354 पलास खुर्द	Palas Khurd
16–20	9 देहरी	Dehari	124 सुरपाला (गोगांव)	Surpala (Gogaon)
	23 आवली	Awali	127 बैजापुरा (सुरपाला)	Baijapura (Surpala)
	25 इच्छापुर	Ichchhapur	129 दयालपुरा	Dayalpura
	74 ऊनखुर्द	Unkhurd	140 मगरिया	Magariya
	79 सुरपाला (दामड़)	Surrala (Demad)	141 गुवाडी	Guwadi
	81 रनगांव	Rangaon	150 आरामपुरा	Arampura
	87 नन्दगाँव (बगुद)	Nandgaon (Bagud)	163 सिनखेड़ा	Sinkheda
	101 आसनगाँव	Asangaon	172 नंदगाँव (मेघा)	Nandgaon (Megha)
	107 नवलपुरा	Nawalpura	175 सोनतलाव	Sontalab
	110 मांगरूल खुर्द	Mangrul Khurd	193 बरूड	Barud
	111 विड़	Bid	207 धानोरा	Dhanora
	119 जामन्या (गुवाडी)	Jamnya (Guwadi)	212 कुम्हार खेड़ा	Kumhar Kheda

परिशिष्ट 4 APPENDIX IV

कुल जनसंख्या में अनुसूचित जाति एवं अनुसूचित जनजाति के श्रेणीवार अनुपात के अनुसार ग्रामों की सूची

List of villages according to the proportion of Scheduled Castes and Scheduled Tribes to the total population by ranges.

क—अनुसूचित जनजाति A—Scheduled Castes

अनुसूचित जनजाति की जनसंख्या श्रेणियां (प्रतिशत) Range of Scheduled Castes Population (Percentage)	स्थानीय कोड नम्बर L.C. No.	ग्राम का नाम Name of Village		स्थानीय कोड नम्बर L.C. No.	ग्राम का नाम Name of Village	
1	2	3		2	3	
24/7 खरगोन तहसील Khargone Tahsil						
16–20	216	कुकडोल	Kukdol	287	आवली (बिस्टान)	Awali (Bistan)
	228	बलवाडी (मोहना)	Balwadi (Mohana)	309	बडगांव (नागझिरी)	Badgaon (Nagjhiri)
	264	करियापुरा	Kariyapura	316	बिलाली	Bilali
	280	बन्हेर	Banher	331	टेमरना	Temarna
21–30	14	दसंगा	Dasanga	139	गोपालपुरा	Gopalpura
	78	वनिहार (घोटया)	Vanihar (Ghotya)	147	बलवाड़ी (सोनीपुरा)	Balwadi (Sonipura)
	80	दाभड	Dabhad	157	फाजिलपुरा	Phajilpura
	93	अघावन	Aghawan	185	बैजापुरा	Baijapura
	95	इदारतपुर	Idaratpur	206	भसनेर	Bhasner
	103	नारायणपुरा	Narayanpura	298	बलगाँव	Balgaon
	104	मेनगाँव	Mengaon	302	राजपुरा (नागझिरी)	Rajpura (Nagjhiri)
	105	पिपराटा	Piparata	308	मेहरजा	Meharja
	113	ठिबगाँव खुर्द	Thibgaon Khurd	310	देवलगांव	Dewalgaon
	116	ठिबगाँव बुजुर्ग	Thibgaon Bujurg	372	मालखेड़ा	Malkheda
31+	46	सीतापुरी	Sitapuri	148	नवाबपुरा	Nawabpura
	96	पोखर खुर्द	Pokhar Khurd	149	सोनीपुरा	Sonipura
	109	खेड़ीखुर्द (नवलपुरा)	Khedikhurd (Nawalpura)	153	बिरोटी	Biroti
	112	डोंगरगांव खुर्द	Dongargaon Khurd	158	बरडिया	Bardiya
	118	खारदा	Kharda			
24/8 भीकनगांव तहसील Bhikangaon Tahsil						
0-5*	7	बिलखेड खुर्द	Bilkhed Khurd	28	निमोनी	Nimoni
	18	चौन्डी	Chaundi	53	पोई	Poi

परिशिष्ट 4 APPENDIX IV

कुल जनसंख्या में अनुसूचित जाति एवं अनुसूचित जनजाति के श्रेणीवार अनुपात के अनुसार ग्रामों की सूची

List of villages according to the proportion of Scheduled Castes and Scheduled Tribes to the total papulation by ranges.

क—अनुसूचित जाति A—Scheduled Castes

अनुसूचित जाति की जनसंख्या श्रेणियां (प्रतिशत) Range of Scheduled Castes Population (Percentage)	स्थानीय कोड नम्बर L.C. No.	ग्राम का नाम Name of village	स्थानीय कोड नम्बर L.C. No.	ग्राम का नाम Name of Village
1	2	3	2	3

24/8 भीकनगांव तहसील Bnikangaon Tahsil

0-5*	56	सोनवाड़ा	Sonwada	152	नरगांव	Nargaon
	57	ललनी	Lalni	159	बिरूल	Birul
	64	वलका	Walka	167	चिखलवास	Chikhalwas
	73	रोयदर	Roidar	170	बेडछा	Bedchha
	74	कोठड़ा	Kothda	171	पीपर खेड	Pipar Khed
	75	लखापुर	Lakhapur	172	नीमसेटी	Nimseti
	77	पखाल्या	Pakhalya	173	तेड़	Ted
	79	मोरदड	Mordad	176	ठोकनबेड़ा	Thokanbeda
	82	जामली	Jamli	180	खोई	Khoi
	89	पालधा खुर्द	Paldha Khurd	183	बेहान्या बजुर्ग	Bedhanya bujurg
	90	कमोदवाड़ा	Kamodwada	184	बागदरी	Bagdari
	93	देवित खुर्द	Devit Khurd	186	लायखेड़ी	Laikhedi
	95	मोरवा	Morwa	187	पालधा बुजुर्ग	Paldha bujurg
	96	देवित बुजुर्ग	Devit bujurg	188	साका	Saka
	101	छिलटिया	Chhiltiya	196	नीमखेड़ा	Neemkheda
	103	काल्या खेड़ी	Kalya Khedi	198	छोड़िया	Chhodiya
	105	गोराड़िया जागीर	Goradiya Jagir	205	पीपरी	Peepri
	108	पोखराबाद	Pokharabad	206	इरपुर	Irpur
	109	केदवा जागीर	Kedwa Jagir	209	सोनखेड़ी	Sonkhedi
	112	कोड़ला जागीर	Kodla Jagir	211	गोरखपुर	Gorakhpur
	114	भीकनगांव	Bhikangaon	212	बलखड	Balkhad
	115	पीपल्या बुजुर्ग	Pipalya bujurg	213	बायखेड़ा	Baykheda
	116	टेमला	Temla	214	ढसलगांव	Dhasalgaon
	118	सांगवी	Sangvi	216	रहेटया	Rahetya
	120	पत्थरवाड़ा	Patharwada	218	रहेटफल	Rahetfal
	122	अमन खेंडी	Aman Khedi	219	मारुगढ़	Marugarh
	123	लखापुर	Lakhapur	223	कुसुम्या	Kusumbya
	127	लछोरा	Lachhora	224	मानीकेरा	Manikera
	142	मेहत्या खेड़ी	Mehtya Khedi	225	डेहरिया	Dehariya
	146	खेरदा	Kherda	230	मालीपुरा	Malipura
	148	रोश्या	Roshya	233	रातली	Ratli
	149	सोमला	Somla	237	काकरिया	Kakariya

परिशिष्ट 4 APPENDIX IV

कुल जनसंख्या में अनुसूचित जाति एवं अनुसूचित जनजाति के श्रेणीवार अनुपात के अनुसार ग्रामों की सूची

List of villages according to the proportion of Scheduled Castes and Scheduled Tribes to the total population by ranges.

क—अनुसूचित जनजाति A—Scheduled Castes

अनुसूचित जनजाति की जनसंख्या श्रेणियां (प्रतिशत) Range of Scheduled Castes Population (Percentage)	स्थानीय कोड नम्बर L.C. No.	ग्राम का नाम Name of Village		स्थानीय कोड नम्बर L.C. No.	ग्राम का नाम Name of Village	
1	2	3		2	3	
24/8 भीकनगांव तहसील Bhikangaon Tahsil						
0-5	239	मुंडिया	Mundya	256	गूवाडा (व.ग्रा.)	Guwada (F.V.)
	240	नरवट	Narvat	257	पिड़ी जामली (व.ग्रा.)	Pidijamli (F.V.)
	241	बोड़रान्या	Bodranya	259	रावेरा बर्डा (व.ग्रा)	Raver Beda (F.V.)
	242	चिरिया (व.ग्रा.)	Chiriya (F V)	260	धुप्यानुजुर्ग (व.ग्रा.)	Dhupa bujurg (F.V.)
	244	नहालदरी	Nahaldari	263	हरण कुंडिया (व.ग्रा)	Haran Kundiya(F V.)
	245	मेधागढ़	Medhagarh	266	कोठा बुजुर्ग (व.ग्रा.)	Kotha bujurg (F.V.)
	248	धूपाखुर्द (व.ग्रा.)	Dhupakhurd (F.V.)	268	बोरवाल (व.ग्रा.)	Borwal (F.V.)
	249	चौपाली (व.ग्रा.)	Chaupali (F.V.)	269	पलौना (व.ग्रा.)	Palauna (F.V.)
	250	खरिया माल (व.ग्रा.)	Khariya Mal (F.V.)	271	बुंदा (व.ग्रा.)	Bunda (F V.)
	251	काकोडा (व.ग्रा.)	Kakoda (F.V)	272	रुन्दा (व.ग्रा.)	Runda (F.V.)
	252	कुढ़ी (व.ग्रा.)	Kudhi (F.V.)	275	साकड (व.ग्रा.)	Sakad (F.V.)
	253	तितरान्या (व.ग्रा.)	Titranya (F.V.)	276	सुलावड़ी (व ग्रा.)	Sulabardi (F.V.)
	255	पाडल्या (व.ग्रा.)	Padalya (F.V.)			
6-10	1	सतवाड़ी	Satwadi	117	पीपराड	Piprad
	20	पाडल्या	Padlya	132	काझंर	Kanjhar
	25	उमरिया	Umariya	138	बोरूठ	Boruth
	31	छिरवा	Chhirwa	139	कालधा	Kaldha
	32	आखापुरा	Akhapura	140	बोरगांव	Borgaon
	41	मालखेड़ा	Malkheda	141	पछाया	Pachhaya
	47	सेहनाजपुरा	Sehnajpura	144	दौड़वा	Doudwa
	52	सगूर	Sagur	147	रामपुरा	Rampura
	54	भोपड़ा	Bhopada	150	सिराली	Sirali
	61	बमनाला	Bamnala	153	बंझर	Banjhar
	76	घोडी खुर्द	Ghodi Khurd	156	एकतासा	Ektasa
	80	तिनस्या	Tinsya	161	सुल्तानपुरा	Sultanpura
	81	करान्या	Karanya	164	सुन्द्रेल	Sundrel
	84	खारवा	Kharwa	165	बड़या	Badya
	107	जामन्या बुजुर्ग	Jamanya Bujurg	166	गोविन्दपुरा	Govindpura
	110	साई खेडी	Sai Khedi	168	पलासी	Palasi

परिशिष्ट 4 APPENDIX IV

कुल जनसंख्या में अनुसूचित जाति एवं अनुसूचित जनजाति के श्रेणीवार अनुपात के अनुसार ग्रामों की सूची

List of villages according to the proportion of Scheduled Castes and Scheduled Tribes to the total papulation by ranges.

क—अनुसूचित जाति A— Scheduled Castes

अनुसूचित जाति की जनसंख्या श्रेणियां (प्रतिशत) Range of Scheduled Castes Population (Percentage)	स्थानीय कोड नम्बर L.C No.	ग्राम का नाम Name of village	स्थानीय कोड नम्बर L.C. No.	ग्राम का नाम Name of Village	
1	2	3	2	3	
24/8 भीकनगाँव तहसील Bhikangaon Tahsil					
6–10	169	पुनासला	Punasala	235	बड़ी	Badi
	189	मुराम्या	Muramya	236	घोड़ी बुजुर्ग	Ghodi bujurg
	190	आभापुरी	Abhapuri	238	सपाटिया	Sapatiya
	199	टिगरिया	Tigariya	243	दामखेड़ा	Damkheda
	204	चेनपुर	Chenpur	246	सेमलखूट (व.ग्रा.)	Semalkhut (F.V.)
	207	आभापुरी नानकोड़ी	Abhapuri Nankodi	247	बिलखेड (व.ग्रा.)	Bilkhed (F.V.)
	221	झीरन्या	Jhiranya	254	माँडवा (व.ग्रा.)	Mandwa (F.V.)
	226	काली कराय	Kali Karay	258	कोटबर्डा	Kotbarda
	227	पुतला	Putla	273	सतीपीपरी (व.ग्रा.)	Satipeepri (F.V.)
	231	रतनपुर	Ratanpur			
11–15	9	मछलगाँव	Machhalgaon	135	मोहाली	Mohali
	20	पाड़ल्या	Padlya	151	नवलपुरा	Nawalpura
	21	अहिर खेड़ा	Ahir Kheda	155	मछलगाँव	Machhalgaon
	43	रहेगांव	Rahegaon	157	मालखेड़ा	Malkheda
	50	बलखडया	Balkhadya	158	लालखेड़ा	Lalkheda
	59	सुरवा	Surwa	162	चिरागपुरा	Chiragpura
	66	सकर खेड़ी	Shakar Khedi	178	शिवना	Shiwna
	67	सेल्दा	Selda	193	गवला	Gawala
	72	सतवाड़ा	Satwada	194	मिटावल	Mitawal
	87	लोहरिया	Lohariya	228	माण्डवा	Mandwa
	104	इगरिया	Igriya	232	निहाली	Nihali
16–20	3	बिटनेरा	Bitnera	44	बडगांव	Badgaon
	14	भगवानपुरा	Bhagwanpura	48	पीपरी	Pipri
	27	रोडिया	Rodiya	126	पोखर बुजुर्ग	Pokhar bujurg

परिशिष्ट 4 APPENDIX IV

कुल जनसंख्या में अनुसूचित जाति एवं अनुसूचित जनजाति के श्रेणीवार अनुपात के अनुसार ग्रामों की सूची

List of villages according to the proportion of Scheduled Castes and Scheduled Tribes to the total population by ranges.

क —अनुसूचित जाति A – Scheduled Castes

अनुसूचित जाति की जनसंख्या श्रेणियां (प्रतिशत) Range of Scheduled Castes Population (Percentage)	स्थानीय कोड नम्बर L.C. No.	ग्राम का नाम Name of Village	स्थानीय कोड नम्बर L.C. No.	ग्राम का नाम Name of Village
1	2	3	2	3
24/8 भीकनगांव तहसील Bhikangaon Tahsil				
21–30	4 ककड़गांव	Kakadgaon	119 बसंतपुरा	Basantpura
	6 बडिया	Badiya	136 औरंगपुरा	Aurangpura
	8 सहेजला	Sahejala	137 अंजनगांव	Aniangaon
	15 अन्दड	Andad	195 भावसिंहपुरा	Bhawsingpura
	34 देवला	Devla	200 उम्बाडोचर	Umbadachar
	45 खुडगांव	Khudgaon		
31+	24 साला	Sala	51 भगूर	Bhagur
	38 सकरगांव	Sakargaon	154 भातलपुरा	Bhatalpura
	39 पाडल्या	Padlya	274 गाडग्या आम (व.ग्रा.)	Gadgya Aam (F.V.)

*Excludes villages with no SC population.

परिशिष्ट 4 APPENDIX IV

कुल जनसंख्या में अनुसूचित जाति एवं अनुसूचित जनजाति के श्रेणीवार अनुपात के अनुसार ग्रामों की सूची

List of villages according to the proportion of Scheduled Castes and Scheduled Tribes to the total papulation by ranges.

ख—अनुसूचित जनजाति B—Scheduled Tribes

अनुसूचित जनजाति की जनसंख्या श्रेणियां (प्रतिशत) Range of Scheduled Tribes Population (Percentage)	स्थानीय कोड नम्बर L.C No.	ग्राम का नाम Name of village	स्थानीय कोड नम्बर L.C. No.	ग्राम का नाम Name of Village
1	2	3	2	3
		24/1 वड़वाह तहसील Barwaha Tahsil		
0–5*	17 बामनपुरी Bamanpuri		173 रतनपुर Ratanpur	
	24 बलवाड़ा Balwada		182 आली खुर्द Ali Khurd	
	25 मुखत्यारा Mukhtyara		186 पीतनगर Peethagar	
	36 झीगड़ी Jhigadi		194 भूलगांव Bhulgaon	
	62 घांघला Ghanghala		201 भोगवास पानी Bhogawaspani	
	66 सोरठीबारूल Sorthibarul		203 भोगवानिपानी Bhoganwanipani	
	70 कोदवार खुर्द Kodwar Khurd		206 बड़गांव Badgaon	
	78 जगतपुरा Jagatpura		210 खेड़ी Khedi	
	92 बनिहार Banihar		215 बकावां Bakawan	
	93 उमरिया Umariya		218 नगांवा Naganwa	
	107 पीपलझर Pipaljhar		222 लौंडी Laundi	
	109 धानपाड़ा Dhanpada		224 जिरभार Jirbhar	
	110 खेमापुरा Khemapura		225 कानापुरा Kanapura	
	114 भीलखेड़ी Bhilkhedi		228 बालाबाद Balabad	
	118 माचलपुर खुर्द Machalpur Khurd		239 बागदाबुजुर्ग Bagdabujurg	
	121 जेठवाय Jethway		240 बागदाखुर्द Bagdakhurd	
	130 नाया Naya		243 बैदिया Baidiya	
	134 खोड़ी Khodi		245 चितावाद Chitawad	
	141 नांदिया Nandiya		246 तमोलिया Tamoliya	
	142 सिरलाय Sirlay		248 गलगांव Galgaon	
	147 जैमालपुरा Jaimalpura		250 सतजना Satajana	
	150 मेहताखेड़ी Mehtakhedi		252 बहूद Badud	
	152 नावघाट खेड़ी Nawghat Khedi		269 छपरा Chhapra	
	153 टोंकी Taunki		308 खंगवाड़ा Khangwada	
	154 रूपाबर्डी Rupabardi			
	172 सेमरला Semarla			
6–15	8 बागोद Bagod		68 खमकी बारूल Khamki Barul	
	20 सुरपाला Surpala		72 बड़ेल Badel	
	28 बांडीखार Bandikhar		77 खड़ीहाट Khedihat	
	59 मुंडला Mundla		94 जामन्या Jamanya	
	63 सालीखेड़ा Salikheda		139 बागफल Bagfal	
	64 बेकल्या Bekalya		174 कटघड़ा Katghada	

परिशिष्ट 4 APPENDIX IV

कुल जनसंख्या में अनुसूचित जाति एवं अनुसूचित जनजाति के श्रेणीवार अनुपात के अनुसार ग्रामों की सूची

List of villages according to the proportion of Scheduled Castes and Scheduled Tribes to the total population by ranges.

ख—अनुसूचित जनजाति B—Scheduled Tribes

अनुसूचित जनजाति की जनसंख्या श्रेणियां (प्रतिशत) Range of Scheduled Tribes Population (Percentage)	स्थानीय कोड नम्बर L.C. No.	ग्राम का नाम Name of Village	स्थानीय कोड नम्बर L.C. No.	ग्राम का नाम Name of Village
1	2	3	2	3
		24/1 बड़वाह तहसील Barwaha Tahsil		
6–15	219 मर्दाना	Mardana	284 बोदगांव	Bodgaon
	231 डाल्याखेड़ी	Dalyakhedi	290 बांसवा	Baswan
	233 डुडगांव	Dudgaon	291 बमनगांव	Bamangaon
	256 टोकलाय	Toklay	296 रुपखेडा	Rupkheda
	267 गुमठी	Gumthi	303 चित्रमोड	Chitramod
	270 दसोडा	Dasoda	305 अजरुद	Anjrud
	283 भानबरड	Bhanbarad		
16–25	15 मेथावां	Methawan	255 रायझर	Raijhar
	61 लिम्बीबुजुर्ग	Limbibujurg	258 गोराडिया	Goradiya
	217 सांगवी	Sangawi	264 हीरापुर	Hirapur
	226 डालची	Dalchi	274 भोमवाडा	Bhomwada
	227 सेल्दा	Selda	275 धुलवाडा	Dhulwada
	229 कातोरा	Katora	279 मलगांव	Malgaon
	236 दाभड	Dabhad	280 बांगरदा	Bangarada
	253 साला	Sala	304 राजपुरा	Rajpura
26–35	43 अरोदा	Aroda	146 बड़वाह कस्बा	Barwah Kasba
	47 थरवर	Tharwar	172 सेमरला	Semarla
	58 काटकुट	Katkut	261 नलवां	Nalawan
	86 सुलगांव	Sulgaon	298 खनगांव	Khangaon
36–50	5 रामठान	Ramthan	183 देलवाड़ा	Delwada
	7 दौलतपुरा	Daulatpura	265 बलिया	Baliya
	27 आठवां	Athawan	266 बिजलवाड़ा	Bijalwada
	44 कुंडिया	Kundiya	276 काटल्या खेड़ी	Katalya Khedi
	46 सेन्धवा	Sendhwa	288 घोसला	Ghosala
	67 राजना	Rajana	315 कुन्डी	Kundi
	71 नागझिरी	Nagjhiri	319 कोठावां	Kothawan
51+	1 बड़की चोकी	Badki Choki	45 करोंदिया	Karondiya
	2 देवगढ़	Deogarh	48 बरगना	Bargana
	16 उघरन्या	Ugharanya	50 पालसूद	Palsud
	19 बावी	Bawi	53 आक्या	Akya

परिशिष्ट 4 APPENDIX IV

कुल जनसंख्या में अनुसूचित जाति एवं अनुसूचित जनजाति के श्रेणीवार अनुपात के अनुसार ग्रामों की सूची

List of villages according to the proportion of Scheduled Castes and Scheduled Tribes to the total population by ranges

ख—अनुसूचित जनजाति B—Scheduled Tribes

अनुसूचित जनजाति की जनसंख्या श्रेणियां (प्रतिशत) Range of Scheduled Tribes Population (Percentage)	स्थानीय कोड नम्बर L.C. No.	ग्राम का नाम Name of village	स्थानीय कोड नम्बर L.C. No.	ग्राम का नाम Name of Village
1	2	3	2	3
24/1 बड़वाह तहसील Barwaha Tahsil				
51+	54 चन्दूपुरा Chandupura		271 जिरावत Jirawat	
	55 ओखला Okhala		277 लोहारी Lohari	
	57 भेरुखेडा Bheru Kheda		281 लाल्या खेडी Lalya Khedi	
	60 बरखेडा Barkheda		299 खुडगांव Khudgaon	
	69 कडी की बारूल Kadi ki Barul		301 जूनापानी Junapani	
	74 कोदवार बुजुर्ग Kodwar Bujurg		306 भोकरिया Bhokariya	
	75 रावत पलासिया Rawat Palasiya		307 कपासी Kapasi	
	76 टिटवा पलासिया Titwa Palasiya		311 कालापाठो Kalapatha	
	84 पातलीमाल Patalimal		312 चैनपुरा Chainpura	
	85 मठ पलासिया Math Palasiya		313 गवलनपाठी Gawalan pathi	
	144 कड़िया कुन्ड Kadiya Kund		315 तरानिया Taraniya	
	230 आरसी (मिर्जापुर) Arsi (Mirjapur)		320 जुलवानिया Julwaniya	
	237 नलवट Nalwat		321 बालखेड Balkhed	
	238 लछोरा Lachhora		322 अंतरसुम्भा Atarsumbha	
	241 जामन्या Jamanya		323 पिपरी Piparikheda	
	242 अम्बा Amba			
24/2 महेश्वर तहसील Maheshwar Tahsil				
0—5*	45 जलकोटा Jalkota		125 पथराड खुर्द Pathrad Khurd	
	46 जलकोटी Jalkoti		136 आखीपुरा Akhipura	
	62 आसूखेडी Asukhedi		137 बिलबावडी Bilbawadi	
	70 ठनगाँव Thangaon		139 माल्या खेडी Malya Khedi	
	96 मोहद Mohad		143 करोंदिया खुर्द Karondiya Khurd	
	97 कवडिया Kawadiya		144 पाडल्या बुजुर्ग Padalya Bujurg	
	105 झापडी Jhapadi		147 पाडल्या खुर्द Padalya Khurd	
	107 हरसगांव Harasgaon		149 पेमपुरा Pempura	
	110 करोंदिया Karondiya		153 घटया बैड़ी Ghatya Baidi	
	112 चौगांवा Chaugawan		156 वनी Wani	
	115 चोटिया खरगोन Chotiya Khargone		157 नागझिरी Nagjhiri	
	118 सुलगाँव Sulgaon		160 बोरबावडिया Borbawadiya	

परिशिष्ट 4 APPENDIX IV

कुल जनसंख्या में अनुसूचित जाति एवं अनुसूचित जनजाति के श्रेणीवार अनुपात के अनुसार ग्रामों की सूची

List of villages according to the proportion of Scheduled Castes and Scheduled Tribes to the total population by ranges.

ख—अनुसूचित जनजाति B—Scheduled Tribes

अनुसूचित जनजाति की जनसंख्या श्रेणियां (प्रतिशत) Range of Scheduled Tribes Population (Percentage)	स्थानीय कोड नम्बर L.C. No.	ग्राम का नाम Name of Village	स्थानीय कोड नम्बर L.C. No.	ग्राम का नाम Name of Village	
1	2	3	2	3	
24/2 महेश्वर तहसील Maheshwar Tahsil					
0–5*	164	खेड़ी (कोदला)	Khedi(Kodla)	172	खेड़ी (पांडयाघाट)	Khedi (Pandyaghat)
	167	पीपल्या बुजुर्ग	Pipalya Bujurg	173	बहेगांव	Bahegaon
	170	पीपल्या खुर्द	Pipalya Khurd	200	भामपुरा	Bhampura
	171	कुंभ्या	Kumbhya	201	कवड़या	Kawadya
6–15	8	काकड़दा	Kakadda	101	पीपल्यादेव	Pipalyadeo
	40	खराड़ी	Kharadi	109	नान्द्रा	Nandra
	44	सेमल्दा	Semalda	113	धरगांव	Dhargaon
	60	लाड़वी	Ladawi	120	गढ़ी	Gadhi
	68	सांगवी	Sangawi	129	बांडेर	Bander
	73	चोली	Choli	132	कतरगांव	Katargaon
	74	मोगावा	Mogawa	135	करांही	Karahi
	85	झीरन्या	Jhiranya	146	होदड़िया	Hodadiya
	91	मन्दोरी	Mandori	165	कोदला	Kodla
	98	पालदा	Palda	166	कोगांवा	Kogawan
	99	कुन्डया	Kundya	208	मंडलेश्वर कस्बा	Mandleshwar Kasba
16–25	34	करोली	Karoli	83	सोमा खेड़ी	Soma Khedi
	38	इटावदी	Itawadi	88	गुलावड़	Gulawad
	48	महेतवाड़ा	Mahetwada	89	भूदरी	Bhudari
	51	मातमूर	Matmoor	102	चिदड़या	Chidadya
	61	समराज	Samraj	145	कवाना	Kawana
	72	बड़ादिया	Badadiya			
26–35	36	मिर्जापुर	Mirjapur	108	सुल्तानपुरा	Sultanpura
	42	मतांदा	Matanda	150	बलसगांव	Balasgaon
	49	बड़ा	Bada			

परिशिष्ट 4 APPENDIX IV

कुल जनसंख्या में अनुसूचित जाति एवं अनुसूचित जनजाति के श्रेणीवार अनुपात के अनुसार ग्रामों की सूची

List of villages according to the proportion of Scheduled Castes and Scheduled Tribes to the total papulation by ranges.

ख—अनुसूचित जनजाति B—Scheduled Tribes

अनुसूचित जनजाति की जनसंख्या श्रेणियां (प्रतिशत) Range of Scheduled Tribes population (Percentage)	स्थानीय कोड नम्बर L.C. No.	ग्राम का नाम Name of village	स्थानीय कोड नम्बर L.C. No.	ग्राम का नाम Name of Village
1	2	3	2	3
24/2 महेश्वर तहसील Maheshwar Tahsil				
36–50	22 बड़वेल Badwel		133 रनगुन Rangun	
	28 मोहना Mohna		140 जामन्या Jamanya	
	43 गंगापुरा Gangapura		151 रामदड़ Ramdad	
	87 माथन्या Mathanya			
51+	1 बाकानेर Bakaner		54 खारिया Khariya	
	2 कुसुंभ्या Kusumbhya		55 केरिया खेड़ी Keriya Khedi	
	3 भवनतलाई Bhawantalai		57 राजपुरा Rajpura	
	4 हेलाबाबर Helababar		59 टूल्या Tulya	
	5 बड़ा भेड़ल्या Bada Bhedalya		66 नजरपुर Najarpur	
	6 छोटा भेड़ल्या Chhota Bhedalya		67 ढापला Dhapla	
	7 नीमगढ़ Neemgarh		69 मलक्षा खेड़ी Malksha Khedi	
	9 मेलखेड़ी Melkhedi		71 ककवाडा Kakwada	
	10 मक्षी Makshi		75 बेकल्या Bekalya	
	11 हिंडोला गुवाडी Hindola Gawadi		76 बासली कुंडया Basli Kundya	
	12 रावडघाटी Rabadghati		77 नवरंगपुरा Navrangpura	
	13 टेमरिया Temariya		78 आवल्या Awalya	
	14 सेल Sel		79 बागदरा Bagdara	
	15 मोहिदा Mohida		80 चिखली Chikhali	
	16 मनावर Manawar		81 भकलाय Bhaklay	
	17 आशापुर Ashapur		84 गोरधनपुरा Gordhanpura	
	19 सालीपुरा Salipura		86 अहिल्यापुरा Ahilyapura	
	20 टेकवा Tekwa		92 बिलाली Bilali	
	21 गूजर मोहना Gujar Mohna		95 धन्नड़ Dhannad	
	23 सिरस्या Sirsya		104 मुदापुरा Mudapura	
	24 बबलाई Bablai		114 मोरीपुरा Moripura	
	25 उरवाय Urway		148 रोशयाबारी Roshyabari	
	27 समसपुरा Samaspura		154 मोहन्या Mohanya	
	32 काकरिया Kakariya		155 नीमसर Neemsar	
	37 बड़ली Badli		207 महेश्वर कस्बा Maheshwar Kasba	
	53 गावला Gawala			

परिशिष्ट 4 APPENDIX IV

कुल जनसंख्या में अनुसूचित जाति एवं अनुसूचित जनजाति के श्रेणीवार अनुपात के अनुसार ग्रामों की सूची

List of villages according to the proportion of Scheduled Castes and Scheduled Tribes to the total population by ranges.

क—अनुसूचित जनजाति A—Scheduled Tribes

अनुसूचित जनजाति की जनसंख्या श्रेणियां (प्रतिशत) Range of Scheduled Tribes Population (Percentage)	स्थानीय कोड नम्बर L.C. No.	ग्राम का नाम Name of Village		स्थानीय कोड नम्बर L.C. No.	ग्राम का नाम Name of Village	
1	2	3		2	3	
24/3 बड़वानी तहसील Barwani Tahsil						
0–5*	19	कुकरा	Kukra	161	हरला व. ग्रा.	Harla F.V.
	46	बजाट्टा खुर्द	Bajatta Khurd	183	बावनगजा व. ग्रा.	Bawangaja (F. V.)
6–15	29	एकलरा	Ekalara	44	तलून खुर्द	Taloon Khurd
	37	पिपलोद	Piplod	154	लेखड़ा (व.ग्रा.)	Lekhada (F. V.)
	40	धनोरा	Dhanora	160	सिंधवानी	Sindhwani
	43	तलूनबुजुर्ग	Taloonbujurg			
16–25	32	करी	Kari	42	बोरलाया	Borlaya
	34	बगूद	Bagud	49	तलवड़ा बुजुर्ग	Talwada Bujurg
	36	सेंगवा (आवली)	Segawan (Awali)	143	हेमला	Hemla
	38	पिपलोज	Piploj	180	मगरपाटी (व. ग्रा.)	Magarpati (F. V.)
	41	पिपरी बुजुर्ग	Pipari Bujurg			
26–35	47	लोनसरा खुर्द	Lonsara Khurd	159	बोरकुंड (व.ग्रा.)	Borkund (F. V.)
	119	सिलावद	Silawad	184	कालाखेत (व.ग्रा.)	Kalakhet (F. V.)
	158	चेरवी (व.ग्रा.)	Cherwi (F. V.)			
36–50	31	कसरावद	Kasrawad	73	पाटी	Pati
	35	खेड़ी	Khedi	188	अमल्यापानी (व. ग्रा.)	Amalya Pani (F. V.)
	50	बालकुवा	Balkuwa	189	सेमल्याखोदरा (व.ग्रा.)	Semaly Khodara (F. V.)
	52	सजवानी	Sajwani			

परिशिष्ट 4 APPENDIX IV

कुल जनसंख्या में अनुसूचित जाति एवं अनुसूचित जनजाति के श्रेणीवार अनुपात के अनुसार ग्रामों की सूची

List of villages according to the proportion of Scheduled Castes and Scheduled Tribes to the total papulation by ranges.

क—अनुसूचित जनजाति A—Scheduled Tribes

अनुसूचित जनजाति की जनसंख्या श्रेणियां (प्रतिशत) Range of Scheduled Tribes Population (Percentage)	स्थानीय कोड नम्बर L.C. No.	ग्राम का नाम Name of village	स्थानीय कोड नम्बर L.C. No.	ग्राम का नाम Name of Village
1	2	3	2	3

24/3 बड़वानी तहसील Barwani Tahsil

51+	1	मोरकट्टा	Morkatta	58	गुड्डी	Guddi
	2	विजासन	Bijasan	59	कंडरा	Kandra
	3	अमलाली	Amlali	60	लिम्बी	Limbi
	4	भवती	Bhawati	61	बमनाली	Bamnali
	5	जांघरवा	Jangharwa	62	सेमली	Semli
	6	अवलदा	Awalda	63	पोसपुर	Pospur
	8	सोन्दूल	Sondul	64	घुंघसी	Ghunghasi
	9	भामटा	Bhamata	65	चिप्याखेड़ी	Chipyakhedi
	11	कठोरा	Kathora	66	खाजपुर	Khajpur
	12	पिछोड़ी	Pichhodi	67	ओसाड़ा	Osada
	15	बलखड़	Balkhad	68	चंदनदेवी	Chandandevi
	17	पेंडरा	Pendara	69	अंजराड़ा	Anjarada
	18	भिलखेड़ा	Bhilkheda	70	बूदी	Budi
	20	कल्याणपुरा	Kalyanpura	71	वेरवाड़ा	Verwada
	21	जमदा	Jamda	72	मेघा	Megha
	22	बोम्या	Bomya	74	आवली	Awali
	23	बड़वानी खुर्द	Badwani Khurd	75	सावरियापानी	Sawariyapani
	24	बड़वानी (रेवेन्यूएरिया)	Barwani (Revenu Area)	76	चाकल्या	Chakalya
	25	सेगाँव	Segaon	77	वलन	Valan
	26	अमल्यापानी	Amalyapani	78	मुवासवाड़ा	Muwaswada
	27	बड़गाँव	Badgaon	79	पलवट	Palwat
	30	गजनेरा	Gajnera	80	मतरकुंड	Matarkund
	33	देहदला	Dehdala	81	चौकी	Chouki
	39	उटावद	Utawad	82	टापर	Tapar
	45	बजट्टाबुजुर्ग	Bajattabujurg	83	बोकराटा	Bokrata
	49	लोनसराबुजुर्ग	Lonsarabujurg	84	कालाखेत	Kalakhet
	51	सजवानीखम	Sajwanikham	85	कुंभखेत	Kumbhkhet
	53	धमनई	Dhamnai	86	भैसारी	Bhaisari
	54	रेहगुन	Rehgun	87	देरवाल्या	Derwalya
	55	धाबाबावड़ी	Dhababawadi	88	गंधावल	Gandhawal
	56	बोर खेड़ी	Bor Khedi	89	चाटपटिया	Chatpatiya
	57	रोसर	Rosar	90	रानीपुरा	Ranipura

परिशिष्ट 4 APPENDIX IV

कुल जनसंख्या में अनुसूचित जाति एवं अनुसूचित जनजाति के श्रेणीवार अनुपात के अनुसार ग्रामों की सूची

List of villages according to the proportion of Scheduled Castes and Scheduled Tribes to the total population by ranges.

ब—अनुसूचित जनजाति B— Scheduled Tribes

अनुसूचित जनजाति की जनसंख्या श्रेणियां (प्रतिशत) Range of Scheduled Tribes Population (Percentage)	स्थानीय कोड नम्बर L.C. No.	ग्राम का नाम Name of Village	स्थानीय कोड नम्बर L.C. No.	ग्राम का नाम Name of Village
1	2	3	2	3

24/3 बड़वानी तहसील Barwani Tahsil

51+	91	झामर	Jhamar	124	तापकला	Tapkala
	92	बेरदा	Berada	125	अतरसंभा	Atarsambha
	93	गारिया	Gariya	126	कदवाल्या	Kadwalya
	94	चिकल कुवाबाड़ी	Chikal Kuwabadi	127	ठेंगचा	Thengcha
	95	पंचगांव	Panchgaon	128	धामरिया	Dhamariya
	96	किराड़ी	Kiradi	129	डोंगल्यापानी	Dongalyapani
	97	पोखलिया	Pokhaliya	130	ठान	Than
	98	सिंधी	Sindhi	131	सिंधी खोदरा	Sindhi Khodara
	99	सिपाईदुवाली	Sipaiduwali	132	डुमरा खोदरा	Dumara Khodara
	100	डोंगरगाँव	Dongargaon	133	सेमल्या खोदरा	Semalya Khodara
	101	बेगलगाँव	Begalgaon	134	पखाल्या	Pakhalya
	102	वरल्यापानी	Varlyapani	135	कालाखेत	Kalakhet
	103	सामरखेड़ा	Samarkheda	136	जूनाझिरा	Junajhira
	104	बोरी	Bori	137	गोढान्या	Godhanya
	105	केली	Keli	138	धमोड़ी	Dhamodi
	106	रसगाँव	Rasgaon	139	पांचपला उत्तर	Panchpala Uttar
	107	मेनीमाता	Menimata	140	भंडारदा	Bhandarda
	108	सुस्तीखेड़ा	Sustikheda	141	जाड़कहू	Jadkahu
	109	सुखपुरी	Sukhpuri	142	वेदपुरी	Vedpuri
	110	नकटीमाता	Naktimata	144	चिकल्या	Chikalya
	111	रातड़ियामाल	Ratadiyamal	148	करी (व. ग्रा.)	Kari (F. V.)
	112	उमेदड़ा	Umedada	150	सेमलट (व. ग्रा.)	Semlat (F. V.)
	113	हिरकराय	Hirakray	152	जीवानी (व. ग्रा.)	Jiwani (F. V.)
	114	पांचपला दक्षिण	Panchpala Dakshin	157	बैडी फारतला	Baidi Phartal
	115	चिकल्यामलान	Chiklyamalan	162	कंडरा (व. ग्रा.)	Kandra (F. V.)
	116	मालूराना	Malurana	163	डाबरी (व. ग्रा.)	Dabri (F. V.)
	117	बरूखोदरा	Barukhodara	164	जाई (व. ग्रा.)	Jai (F. V.)
	118	चारंखेड़ा	Charankheda	165	उबादगढ़ (व. ग्रा.)	Ubadgarh (F. V.)
	120	होलगांव	Holgaon	166	वन (व. ग्रा.)	Van (F. V.)
	121	तांगड़ा	Tangada	167	पिपरकुंड (व. ग्रा.)	Piparkund (F. V.)
	122	रामचुली	Raichuli	168	झारारकमोद (व. ग्रा.)	Jharar (Kamod) (F. V.)
	123	रेहगुन	Rehagun	169	गोलपालोवानी (व. ग्रा.)	Golpaliwani (F. V.)

परिशिष्ट 4 APPENDIX IV

कुल जनसंख्या में अनुसूचित जाति एवं अनुसूचित जनजाति के श्रेणीवार अनुपात के अनुसार ग्रामों की सूची

List of villages according to the proportion of Scheduled Castes and Scheduled Tribes to the total papulation by ranges.

ख—अनुसूचित जनजाति B—Scheduled Tribes

अनुसूचित जनजाति की जनसंख्या श्रेणियां (प्रतिशत) Range of Scheduled Tribes Population (Percentage)	स्थानीय कोड नम्बर L.C. No.	ग्राम का नाम Name of village		स्थानीय कोड नम्बर L.C. No.	ग्राम का नाम Name of Village	
1	2	3		2	3	
		24/3 बड़वानी तहसील Barwani Tahsil				
51+	170	चिचवान्या (व.ग्रा.)	Chichwanya (F. V.)	181	नेवा (व.ग्रा.)	Newa (F. V.)
	171	मोरानी (व.ग्रा.)	Morani (F. V.)	182	नलती (व.ग्रा.)	Nalti (F. V.)
	172	देवगढ़ (व.ग्रा.)	Dewgarh (F. V.)	185	अजन्यापानी (व.ग्रा.)	Ajanyapani (F.V.)
	173	इड़री (व.ग्रा.)	Idari (F. V.)	186	अम्बापानी (व ग्रा.)	Ambapani (F. V.)
	174	सिरसपानी (व.ग्रा.)	Siraspani (F. V.)	187	कंजापानी (व.ग्रा.)	Kanja Pani (F. V.)
	175	रोसमाल (व.ग्रा.)	Rosmal (F.V.)	190	मरदई	Mardai
	176	घोनसा (व.ग्रा.)	Ghonasa (F. V.)	191	काजलमाता	Kajalmata
	177	कुली (व.ग्रा.)	Kuli (F.V.)	192	कँजा कुवा	Kanja Kuwa
	178	लाईझापी (व.ग्रा.)	Laijhapi (F. V.)	193	भूरा कुवां	Bhura Kuwa
	179	गातावारा (व. ग्रा.)	Gatabara (F. V.)			
		24/4 राजपुर तहसील Rajpur Tahsil				
0-5 *	5	दतवाड़ा	Datwada	31	विश्वनाथ खेड़ा	Vishwanath Kheda
	12	किरमोही	Kirmohi	33	ब्राह्मणगांव	Brahmangaon
	18	लोहारा	Lohara	131	बिलवारोड	Bilwa Road
	23	मेहगांव	Mehgaon	132	सजवाय	Sajway
	30	टिटगारिया	Titgariya			
6–15	3	छोटा बरदा	Chhota Barda	42	घटवा	Ghatwa
	4	गोलाटा	Golata	50	ठीकरी	Thikri
	7	झोल पीपरी	Jhol Pipari	67	दवाना	Dawana
	9	चकेरी	Chakeri	72	सेमल्दा	Semalda
	10	मोहीपुरा	Mohipura	124	बिलवा डेब	Bilwa Deb
	22	तलवाड़ा देव	Talwada Deb	127	उचावद	Uchawad
	29	चैनपुरा	Chainpura	134	उमरिया	Umariya
	36	दाभड़	Dabhad	152	ऊंची	Unchi

परिशिष्ट 4 APPENDIX IV

कुल जनसंख्या में अनुसूचित जाति एवं अनुसूचित जनजाति के श्रेणीवार अनुपात के अनुसार ग्रामों की सूची

List of villages according to the proportion of Scheduled Castes and Scheduled Tribes to the total population by ranges.

ख—अनुसूचित जनजाति B—Scheduled Tribes

अनुसूचित जनजाति की जनसंख्या श्रेणियां (प्रतिशत) Range of Scheduled Tribes Population (Percentage)	स्थानीय कोड नम्बर L.C. No.	ग्राम का नाम Name of Village		स्थानीय कोड नम्बर L.C. No.	ग्राम का नाम Name of Village	
1	2	3		2	3	
			24/4 राजपुर तहसील Rajpur Tahsil			
16–25	1	आवली	Avali	69	कुवा	Kuwa
	20	बावड्या	Bawadya	101	जुलवानिया (रोड)	Julwaniya (Road)
	34	नन्दगांव	Nandgaon	114	संगोदा	Sangoda
	44	जरवाय	Jarwai	137	साली (भागसुर)	Sali (Bhagsur)
	48	सेगवाला	Segwala	148	सनगांव	Sangaon
	54	खुरमपुरा	Khurampura	174	ओझर	Ozar
	68	केरवा	Kerwa			
26–35	21	फत्यापुर	Fatyapur	130	हरिबड़	Haribad
	74	रणगांव (लखनपुर)	Rangaon (Lakhanpur)	145	सिवई	Siwai
	92	छोटी खरगोन	Chhoti Khargone	195	पलसूद	Palsud
	116	पाड़ला (बन्जारी)	Padala (Banjari)			
36–50	16	मंडवाड़ा	Mandwada	126	पीपल्या	Pipalya
	32	पुरा	Pura	129	सुराणा	Surana
	39	अभाली	Abhali	143	बुदरा	Budra
	59	जुलवान्या खुरमपुर	Julwanya Khurampura	173	देवला	Deola
	110	पीपरीबुजुर्ग	Piparibujurg	182	बालसमुंद	Balsamund
	115	बड़गांव	Badgaon	193	नागलवाड़ी बुजुर्ग	Nagalwadi Bujurg
	117	रणगांव डेव	Rangaon Deb			
51—+	6	अंजड़	Anjad	17	खेड़ीखुर्द	Khedikhurd
	8	पलासिया	Palasiya	38	करामतपुरा	Karamatpura
	13	तक्यापुरा	Takyapura	46	हसन खेड़ी	Hasan Khedi
	14	पान्या	Panya	52	शाहपुर	Shahpura
	15	पिछोला	Pichhola	53	रहटकोट	Rahatkot

परिशिष्ट 4 APPENDIX IV

कुल जनसंख्या में अनुसूचित जाति एवं अनुसूचित जनजाति के श्रेणीवार अनुपात के अनुसार ग्रामों की सूची

List of villages according to the proportion of Scheduled Castes and Scheduled Tribes to the total papulation by ranges.

ख—अनुसूचित जनजाति B—Scheduled Tribes

अनुसूचित जनजाति की जनसंख्या श्रेणियां (प्रतिशत) Range of Scheduled Tribes population (Percentage)	स्थानीय कोड नम्बर L.C. No.	ग्राम का नाम Name of village	स्थानीय कोड नम्बर L.C. No.	ग्राम का नाम Name of Village
1	2	3	2	3

24/4 राजपुर तहसील Rajpur Tahsil

51+	54	खुरमपुरा	Khurampura	97	अगलगांव	Agalgaon
	56	झिरन्या	Jhiranya	98	रनगांव रोड़	Rangaon Road
	57	देवाड़ा	Dewada	99	हलदड़	Haldad
	58	रूपखेड़ा	Rupkheda	100	रोझानी	Rojhani
	60	मदरान्या	Madranya	102	निहाली (जुलवानिया)	Nihali (Julwaniya)
	61	बलगांव	Balgaon	103	गोंडपुरा	Gondpura
	62	काकरिया	Kakariya	104	सालखेड़ा	Salkheda
	63	देवला	Deola	105	अतरसंभा	Atarsambha
	64	अजन्दी	Ajandi	106	जलगोन	Jalgone
	65	कालापानी	Kalapani	107	मोयदा	Moyada
	66	भटगवला	Bhatgawla	108	कुसमरी	Kusmari
	75	बांदरकछ	Bandarkachh	109	मोरगुन	Morgun
	76	घटटी	Ghatti	111	खड़कल	Khadkal
	77	बघाड़ी	Baghadi	112	मुंडला	Mundala
	78	बड़सलाया	Badsalaya	113	रेल्वाबुजुर्ग	Relwabujurg
	79	टेमला (कालापानी)	Temala (Kalapani)	118	बंजारी	Banjari
	80	घोलन्या	Ghulanya	119	रालामंडल	Ralamandal
	81	जाहूर	Jahoor	120	कोयडिया	Koydiya
	82	चितावल	Chitawal	121	उजवनी	Ujawani
	83	खजरी	Khajuri	122	बजट्टा	Bajatta
	84	रेलवा खुर्द	Relwa Khurd	123	पीपरी डेब	Pipari Deb
	85	ठान	Than	125	हरणगांव	Harangaon
	86	सांगवी (ठान)	Sangawi (Than)	127	उचावद	Uchawad
	87	सांगवी (भुलगांव)	Sangwi (Bhulgaon)	133	भमोरी	Bhamori
	88	भूलगांव	Bhulgaon	135	साकड़	Sakad
	89	रूई	Rooi	136	भामी	Bhami
	90	कादवी	Kadawi	138	भागसुर	Bhagsur
	91	पाडला (कादवी)	Padala (Kadwi)	139	राईपुरा	Raipura
	93	वासवी	Vaswi	140	कासेल	Kasel
	94	लिंगवा	Lingwa	131	सिनगुन	Singun
	95	बकवाडी	Bakwadi	142	मोरानी	Morani
	96	बाजड़	Bajad	144	मंदील	Mandil

परिशिष्ट 4 APPENDIX IV

कुल जनसंख्या में अनुसूचित जाति एवं अनुसूचित जनजाति के श्रेणीवार अनुपात के अनुसार ग्रामों की सूची

List of villages according to the proportion of Scheduled Castes and Scheduled Tribes to the total population by ranges.

ब —अनुसूचित जनजाति B —Scheduled Tribes

अनुसूचित जनजाति की जनसंख्या श्रेणियां (प्रतिशत) Range of Scheduled Tribes Population (Percentage)	स्थानीय कोड नम्बर L.C. No.	ग्राम का नाम Name of Village		स्थानीय कोड नम्बर L.C. No.	ग्राम का नाम Name of Village	
1	2	3		2	3	
24/4 राजपुर तहसील Rajpur Tahsil						
51+	146	नन्दगांव	Nandgaon	175	गोलपुरा	Golpura
	147	दमदमी	Damdami	176	अवल्या	Awalya
	150	टेमलाबुजुर्ग	Temalabujurg	177	भोरवारा	Bhorwara
	151	राजपुर रेवेन्यू एरिया	Rajpur Revenue Area	178	बोबलवाड़ी	Bobalwadi
	152	ऊँची	Unchi	179	घुसगांव	Ghusgaon
	153	लाछी	Lachhi	180	नीलकण्ठ	Nilkanth
	155	नरावला	Narawla	181	नागलवाड़ी खुर्द	Nagalwadi Khurd
	156	लिम्बई	Limbai	183	टाकली	Takali
	157	बिलवानी	Bilwani	184	लाड़गांव	Ladgaon
	158	दानोद	Danod	185	सालीटांड़ा (खुर्द)	Salitanda (Khurd
	159	चौतरिया	Chautariya	186	मातमुर	Matamoor
	160	इन्द्रपुर (रेहट्या)	Indrapur (Rehatya)	187	नांदेड़	Nanded
	161	खाड़क्या मह	Khadakya Mhow	188	साली कलां	Sali Kalan
	162	सिदड़ी	Sidadi	189	बघाड़	Baghad
	163	उपला	Upla	190	लफनगांव	Laphangaon
	164	एकलवारा	Ekalwara	191	खापर खेड़ा	Khapar Kheda
	165	सावरदा	Sawarda	192	देवनली	Deonali
	166	मटली	Matali	194	जलखेड़ा	Jalkheda
	167	जोड़ाई	Jodai	196	बोराली	Borali
	168	निहाली	Nihali	197	रेवजा	Revja
	169	मंडवाड़ी	Mandwadi	198	भीलखेड़ा	Bhilkheda
	170	टेमला (पानवा)	Temala (Panwa)	199	मोजाली खुर्द	Mojali Khurd
	171	पानवा	Panwa	200	मोजालीबुजुर्ग	Mojalibujurg
	172	गव्हा	Gawha	201	कुकड़ियाखेड़ा	Kukadyakheda

परिशिष्ट 4 APPENDIX IV

कुल जनसंख्या में अनुसूचित जाति एवं अनुसूचित जनजाति के श्रेणीवार अनुपात के अनुसार ग्रामों की सूची

List of villages according to the proportion of Scheduled Castes and Scheduled Tribes to the total papulation by ranges.

ख—अनुसूचित जनजाति B—Scheduled Tribes

अनुसूचित जनजाति की जनसंख्या श्रेणियां (प्रतिशत) Range of Scheduled Tribes Population (Percentage)	स्थानीय कोड नम्बर L.C. No.	ग्राम का नाम Name of village	स्थानीय कोड नम्बर L.C. No.	ग्राम का नाम Name of Village
1	2	3	2	3

24/5 कसरावद तहसील Kasrawad Tahsil

0–5*	2	कठोरा	Kathora	136	जामला	Jamala
	19	बलखड़	Balkhad	137	साधूपुरा	Sadhupura
	21	काछीपुरा	KachhiPura	138	मुरादाबाद	Muradabad
	24	बालसमुन्द	Balsamund	141	अवरकछ	Awarkachh
	27	डोंगरगांव	Dongargaon	151	रायपुरा	Raipura
	32	मुबारकबाद	Mubarakbad	161	मथड़ाय	Mathaday
	37	माकड़खेड़ा	Makadkheda	164	सरवर देवला	Surwar Dewla
	42	रणगांव	Rangaon	171	कोगावां	Kogawan
	45	करोंदिया	Karondiya	173	बाडी	Badi
	49	साटकूर	Satkur	186	भग्यापुर	Bhagyapur
	51	काटकूर	Katkur	188	पिपलगोन	Pipalgone
	54	पागाखेड़ी	Pagakhedi	199	कवड़ी	Kawdi
	55	सलीमपुरा	Salimpura	200	भनगांव	Bhangaon
	67	धामनोद	Dhamnod	201	डेड़गांव	Dedgoan
	108	बलकवाड़ा	Balakwada	206	सांगवी खामखेड़ा	Sangawi Khamkheda
	111	कातरिया	Katariya	209	मुलठान	Multhan
	112	जलखां	Jalkhan	222	भोपाडा	Bhopada
	113	बामन्दी	Bamandi	228	खेडीबुजुर्ग	Khedibujurg
	127	ओझरा	Ojhara			
6–15	7	चिचली	Chichali	38	मोगावां	Mogawan
	13	खलखुर्द	Khal Khurd	40	दोगावां	Dogawan
	16	निमरानी	Nimrani	41	काकरियाव	Kakariyaw
	17	महाराज खेडी	Maharaj Khedi	43	मिर्जापुर	Mirzapur
	20	पथोरा	Pathora	46	कसरावद खुर्द	Kasrawad Khurd
	22	अकबरपुर	Akbarpur	50	एकल घरिया	Ekal Ghariya
	23	बलगांव	Balgaon	59	सोनखेड़ी	Sonkhedi
	26	जालनपुर	Jalanpur	61	रेगवा	Regwan
	31	बोथू	Bothu	68	सत्राटी	Satrrati
	35	बड़गांव	Badgaon	70	मगर खेड़ी	Magar Khedi

परिशिष्ट 4 APPENDIX IV

कुल जनसंख्या में अनुसूचित जाति एवं अनुसूचित जनजाति के श्रेणीवार अनुपात के अनुसार ग्रामों की सूची

List of villages according to the proportion of Scheduled Castes and Scheduled Tribes to the total population by ranges.

अ—अनुसूचित जनजाति B—Scheduled Tribes

अनुसूचित जनजाति की जनसंख्या श्रेणियां (प्रतिशत) Range of Scheduled Tribes Population (Percentage)	स्थानीय कोड नम्बर L.C. No.	ग्राम का नाम Name of Village	स्थानीय कोड नम्बर L.C. No.	ग्राम का नाम Name of Village
1	2	3	2	3
		24/5 कसरावद तहसील Kasrawad Tahsil		
6–15	73	लेंडीपुरा Lendipura	153	सीपटान Siptan
	74	पीपरी Pipri	158	उटावद Utawad
	91	सिनगुन Singun	175	सामेंड़ा Sameda
	98	टेमरनी Temarni	185	ससाबरड़ Sasabarad
	101	जलगोती Jalgoti	197	भटयाण खुर्द Bhatyan Khurd
	122	बेसरकुंड Besarkund	205	दुर्गापुर Durgapur
	128	बिठेर Bither	212	कमोदवाड़ा Kamodwada
	131	अघावन Aghawan	216	किरगांव Kirgaon
	135	सोनखेड़ी Sonkhedi	221	डेहरिया Dehariya
16–25	4	अदलपुरा Adalpura	124	साडली Sadli
	5	भोइन्दा Bhoinda	129	सावदा Savada
	14	खलबुजुर्ग Khalbujurg	133	सेलानी Selani
	39	ब्राह्मणगांव Brahamangaon	134	चन्दनपुरी Chandanpuri
	71	मकुन्दपुरा Makundpura	159	सांगवी Sangawi
	103	खेड़ी Khedi	172	खामलाय Khamlay
	120	फाजिलपुरा Fazilpura	207	खामखेड़ा Khamkheda
26–35	29	भीलगांव Bhilgaon	132	बाल्यापुरा Balyapura
36–50	63	पीपलझोपा Pipaljhopa	125	गोपालपुरा Gopalpura
	79	भैंसावद Bhaisawad	157	उमरिया Umariya
	83	मलतार Maltar	210	हीरापुर Hirapur
	88	बेगंदी Begandi	220	सहेजला Sahejala

परिशिष्ट 4 APPENDIX IV

कुल जनसंख्या में अनुसूचित जाति एवं अनुसूचित जनजाति के श्रेणीवार अनुपात के अनुसार ग्रामों की सूची

List of villages according to the proportion of Scheduled Castes and Scheduled Tribes to the total papulation by ranges.

ख—अनुसूचित जनजाति B—Scheduled Tribes

अनुसूचित जनजाति की जनसंख्या श्रेणियां (प्रतिशत) Range of Scheduled Tribes Population (Percentage)	स्थानीय कोड नम्बर L.C No.	ग्राम का नाम Name of village	स्थानीय कोड नम्बर L.C. No.	ग्राम का नाम Name of Village
1	2	3	2	3

24/5 कसरावद तहसील Kasrawad Tahsil

51+	10	नगांवा	Nagawan	107	रामपुरा	Rampura
	12	जरोली	Jaroli	109	साईखेडा	Saikheda
	15	पनवा	Panwa	110	बड्या	Badya
	28	मेजमपुर	Mejampur	114	बिलवां	Bilwan
	44	अहिल्यापुरा	Ahilyapura	115	तितरान्या	Titranya
	75	नायदड	Naydad	116	थूवा खेड़ी	Thuwa Khedi
	77	जहांगीरपुरा	Jahangirpura	117	बारदेवला	Bardeola
	78	डोलानी	Dolani	118	बाजिटपुरा	Bajitpura
	80	दखनीपुरा	Dhakhanipura	121	नारायणपुरा	Narayanpura
	81	हीरापुर	Hirapur	123	धर्मपुरी	Dharampura
	84	हतोला	Hatola	130	जावदा	Jawda
	85	डाबरी	Dabri	160	बायतेल	Baytel
	86	बेगान्दा	Beganda	165	बहादरपुरा	Bahadarpura
	87	दगड खेड़ी	Dagadkhedi	166	पिपलाई	Piplai
	89	मिर्गापुर	Mirgapur	169	बोरावा	Borawa
	90	रसवां	Raswan	184	शिवरामपुरा	Shivrampura
	92	कुंडिया	Kundiya	198	मोहाली	Mohali
	94	भोकरिया	Bhokariya	213	भनगांव	Bhangaon
	95	सर्वा	Surwa	217	डोमवाडा बुजुर्ग	Domwada Bujurg
	97	जामन्या	Jamanya	218	सुरवा	Surwa
	99	पोखर	Pokhar	219	झीरन्या	Jhiranya
	100	कुसुमपुरा	Kusumpura	224	खराड़ी खुर्द	Kharadi Khurd
	106	भोपालपुरा	Bhopalpura	225	खराड़ी बुजुर्ग	Kharadi Bujurg

परिशिष्ट 4 APPENDIX IV

कुल जनसंख्या में अनुसूचित जाति एवं अनुसूचित जनजाति के श्रेणीवार अनुपात के अनुसार ग्रामों की सूची

List of villages according to the proportion of Scheduled Castes and Scheduled Tribes to the total population by ranges.

ब - अनुसूचित जनजाति B – Scheduled Tribes

अनुसूचित जनजाति की जनसंख्या श्रेणियां (प्रतिशत) Range of Scheduled Tribes Population (Percentage)	स्थानीय कोड नम्बर L.C. No.	ग्राम का नाम Name of Village	स्थानीय कोड नम्बर L.C. No.	ग्राम का नाम Name of Village
1	2	3	2	3
24/6 सेंधवा तहसील Sendhwa Tahsil				
0–5*		Nil		
6–15	92	वरला Warla	149	टेमला Temla
	136	मलफा Malfa	162	दोंदवाडा Dondwada
	143	भड़गोन Bhadgone		
16-25	96	बलवाड़ी Balwadi	147	मेलन Melan
	137	टेमली Temli	158	पानसेमल Panseinal
	142	मोरतलाय Mortalay		
26-35	17	महेतगांव Mahetgaon	172	चिखल्दा Chikhalda
	144	निसरपुर Nisarpur	179	जलगोन Jalgone
	154	जूनापानी Junapani		
36-50	25	चाटली Chatli	161	ओसवाड़ा Oswada
	27	जोगवाड़ा Jogwada	196	निवालीबुजुर्ग Niwalibujurg
	131	राखी बुजुर्ग Rakhi bujurg	233	धावड़ा Dhawada
	138	बेहड्या Behadya	276	डोकल्या पानी Dokalya Pani
	148	मेन्दराना Mendrana		
51+	1	भूलगांव Bhoolgaon	4	घाघर खेड़ा Ghaghar Kheda
	2	दोंदवाड़ा Dondwada	5	झोपाली Jhopali
	3	मुजाना Mujana	6	पिसनावल Pisnawal

परिशिष्ट 4 APPENDIX IV

कुल जनसंख्या में अनुसूचित जाति एवं अनुसूचित जनजाति के श्रेणीवार अनुपात के अनुसार ग्रामों की सूची

List of villages according to the proportion of Scheduled Castes and Scheduled Tribes to the total papulation by ranges.

ख—अनुसूचित जनजाति B—Scheduled Tribes

अनुसूचित जनजाति की जनसंख्या श्रेणियां (प्रतिशत) Range of Scheduled Tribes Population (Percentage)	स्थानीय कोड नम्बर L.C. No.	ग्राम का नाम Name of village	स्थानीय कोड नम्बर L.C. No.	ग्राम का नाम Name of Village
1	2	3	2	3

24/6 सेंधवा तहसील Sendhwa Tahsil

51+	7	नकटी रानी	Nakti Rani	42	गवाड़ी	Gawadi
	8	बड़गांव	Badgaon	43	सेगवी	Segawi
	9	सेमल्या	Semalya	44	जामन्या	Jamanya
	10	मंदील	Mandeel	45	राई	Rai
	11	लवाणी	Lawani	46	काकरिया	Kakariya
	12	जामली	Jamli	47	डोंगरगांव	Dongargaon
	13	कलालदा	Kalalda	48	बखतरया	Bakhatarya
	14	मंडगांव	Madgaon	49	आछली	Achhali
	15	बाकी उर्फ गोई	Bakee alias Goi	50	भामन्या	Bhamanya
	16	वनिहार	Wanihar	51	शाहपुरा	Shahpura
	18	नवलपुरा	Navalpura	52	गोंदी	Gondi
	19	जुलवानिया	Julvaniya	53	हिन्दली	Hindali
	20	सिलदड़	Sildad	54	बोरली	Borli
	21	मेर खेड़ी	Mer Khedi	55	पिपल्या गोई	Piplya Go
	22	पिपलधार	Pipaldhar	56	बिजापुर	Bijapur
	23	खड़किया	Khadkiya	57	अन्जन गाँव	Anjangaon
	24	साकड़	Sakad	58	बावदन्ड	Bawdand
	26	कुकड़िया	Kukdiya	59	चिखली	Chikhali
	28	सेकड़मुहाली	Sekadmuhali	60	घुड़चल	Ghudchal
	29	वासवी	Waswi	61	कालापाट	Kalapat
	30	बोरलीं	Borli	62	मोरदड़	Mordad
	31	बड़गांव उर्फ भागीदड	Badgaon alias Bhagidad	63	कोल खोड़ा	Kol Kheda
	32	मोरगुन	Morgun	64	शिवन्यापानी	Shivnyapani
	33	दिवानिया	Diwaniya	65	रलावती	Ralawati
	34	खेड़ी	Khedi	66	धनोरा	Dhanora
	35	बुधगांव	Budhgaon	67	मुहाला	Muhala
	36	मोगरी खेड़ा	Mogari Kheda	68	वाक्या	Wakya
	37	कन्नड़गांव	Kannadgaon	69	उमरी उर्फ लाकड्या	Umari alias Lakdya
	38	कुन्जरी	Kunjari	70	पाड़छा	Padchha
	39	चिचबा	Chichba	71	चिथरी	Chithari
	40	भैंसदड	Bhensdad	72	लगड़ी मोहड़ी	Langadi mohadi
	41	भूरापानी	Bhoorapani	73	कुमठाना	Kumthana

परिशिष्ट 4 APPENDIX IV

कुल जनसंख्या में अनुसूचित जाति एवं अनुसूचित जनजाति के श्रेणीवार अनुपात के अनुसार ग्रामों की सूची

List of villages according to the proportion of Scheduled Castes and Scheduled Tribes to the total population by ranges.

ब – अनुसूचित जनजाति B—Scheduled Tribes

अनुसूचित जनजाति की जनसंख्या श्रेणियां (प्रतिशत) Range of Scheduled Tribes Population (Percentage)	स्थानीय कोड नम्बर L.C. No.	ग्राम का नाम Name of Village	स्थानीय कोड नम्बर L.C. No.	ग्राम का नाम Name of Village
1	2	3	2	3

24/6 सेंधवा तहसील Sendhwa Tahsil

51+	74	रामकोला	Ramkola	108	गेरुघाटी	Gerughati
	75	किरचाली	Kirchali	109	खोकरी	Khokari
	76	धावड़ी	Dhawadi	110	पांजरया	Panjarya
	77	पांजरया	Panjarya	111	धावली	Dhawali
	78	सिवन्या	Siwanya	112	कामोद	Kamod
	79	चाचरिया पाटी	Chachariya Pati	113	पन्नाली	Pannali
	80	कोट किराड़ी	Kot Kiradi	114	बिलवा	Bilwa
	81	सुरानी	Surani	115	टिघाली	Tighali
	82	मालवन	Malwan	116	कुसमी	Kusmi
	83	सोलवन	Solwan	117	झापड़ी पाड़ला	Jhapadi Padla
	84	कोलकी	Kolki	118	जामपाटी	Jampati
	85	कुन्ड़या	Kundya	119	जामन्या	Jamanya
	86	मेन्दलयापानी	Mendalyapani	120	पिपरखेड़ा	Pipar Kheda
	87	बड्यापानी	Badyapani	121	पिपल्याडेब	Pipalyadeb
	88	बाखरली	Bakharli	122	कमोदवाड़ा	Kamodwada
	89	पेन्धारन्या	Pendharnya	123	राजगढ़	Rajgarh
	90	खुतवाड़ी	Khutwadi	124	धावा	Dhaba
	91	होल	Hol	125	पांजरया	Panjarya
	93	सेली	Seli	126	झिरी जामली	Jhiree Jamli
	94	हिंगवा	Hingwa	127	धनोरी	Dhanori
	95	केरमला	Kermala	128	धावड़ी	Dhawadi
	97	चिखली	Chikhali	129	राखी खुर्द	Rakhi Khurd
	98	घेगांव	Ghegaon	130	बायगोर	Boygore
	99	दूधखेड़ा	Dudhkheda	132	बंड्रयाबड	Bandryabad
	100	दुगानी	Dugani	133	कर्णपुरा	Karanpura
	101	उमरटी	Umarti	134	मलगांव	Malgaon
	102	राजनगांव	Rajangaon	135	भातकी	Bhatki
	103	देवली	Deoli	139	बबूलताड़	Babultad
	104	बेलघाट	Belghat	140	आमझिरी	Amjhiri
	105	धामन्या	Dhamanya	141	खोड़ामोहली	Khodamohali
	106	जामटी	Jamati	145	गोंगवाड़ा	Gongwada
	107	खट्टी	Khatti	146	जाहुर	Jahur

परिशिष्ट 4 APPENDIX IV

कुल जनसंख्या में अनुसूचित जाति एवं अनुसूचित जनजाति के श्रेणीवार अनुपात के अनुसार ग्रामों की सूची

List of villages according to the proportion of Scheduled Castes and Scheduled Tribes to the total papulation by ranges.

ख—अनुसूचित जनजाति B—Scheduled Tribes

अनुसूचित जनजाति की जनसंख्या श्रेणियां (प्रतिशत) Range of Sche. duled Tribes Population (Percentage)	स्थानीय कोड नम्बर L.C. No.	ग्राम का नाम Name of village	स्थानीय कोड नम्बर L.C. No.	ग्राम का नाम Name of Village
1	2	3	2	3

24/6 सेंधवा तहसील Sendhwa Tahsil

51+	150	राजपुरा	Rajpura	189	घट्या	Ghatya
	151	पन्नाली	Pannali	190	मनकुई	Mankui
	152	पिपरानी	Piparani	191	सांपखड़की	Sanpkhadki
	153	आमदा	Amada	192	रायखेड़	Raikhed
	155	धरड़गांव	Dharadgaon	193	गुमड्या बुजुर्ग	Gumadiya Bujurg
	156	खड़की	Khadki	194	गुमड्या खुर्द	Gumadiya Khurd
	157	कानसुल	Kansul	195	निवाली खुर्द	Niwali Khurd
	159	बालझिरी	Baljhiri	197	पिछोड़ी	Pichhodi
	160	मतराला	Matrala	198	सलोन	Salon
	163	हरन्या	Haranya	199	तलाब	Talab
	164	मालकातर	Malkatar	200	जामन्या	Jamanya
	165	मोयदा	Moyada	201	कुसम्या	Kusamya
	166	खड़ीखान	Khadikhan	202	पुरुष खेड़ा	Purush Kheda
	167	वांगरा	Wangara	203	खमपानी	Khampani
	168	चिचवान्या	Chichwanya	204	डोंगल्यापानी	Donglyapani
	169	पाडल्या	Padlya	205	कानपुरी	Kanpuri
	170	निहाल अम्बा	Nihal Amba	206	झरीमाता	Jharimata
	171	नांदयाबड़	Nandyabad	207	घोडलयापानी	Ghodlyapani
	173	सकराली बुजुर्ग	Sakarali Bujurg	208	वरलयापानी	Waralyapani
	174	सकराली खुर्द	Sakarali Khurd	209	फुलज्वारी	Fuljwari
	175	पिपलोद	Piplod	210	बड़गांव	Badgaon
	176	बांधरा खुर्द	Bandhara Khurd	211	महुल्या	Mahulya
	177	गौरी खेड़ा	Gori Kheda	212	सिदड़ी	Sidadi
	178	बंधाराबुजुर्ग	Bandharabujurg	213	सुलगांव	Sulgaon
	180	रामपुरा	Rampura	214	वझर	Wajhar
	181	जैतपुरा	Jaitpura	215	मंसूर	Mansur
	182	दिवड्या	Diwadya	216	झाकर	Jhakar
	183	देवघर	Deodhar	217	राजमली	Rajmali
	184	रायचुल	Raichul	218	उमरिया पानी	Umariya Pani
	185	नवान्या	Nanwanya	219	भवरगढ़	Bhawargarh
	186	चूनाभटटी	Choonabhatti	220	इनायकी	Inayki
	187	अलबड	Albad	221	खुरमाबाद	Khurmabad
	188	गेन्दरी	Gendri			

परिशिष्ट 4 APPENDIX IV

कुल जनसंख्या में अनुसूचित जाति एवं अनुसूचित जनजाति के श्रेणीवार अनुपात के अनुसार ग्रामों की सूची

List of villages according to the proportion of Scheduled Castes and Scheduled Tribes to the total population by ranges.

ब – अनुसूचित जनजाति B – Scheduled Tribes

अनुसूचित जनजाति की जनसंख्या श्रेणियां (प्रतिशत) Range of Scheduled Tribes Population (Percentage)	स्थानीय कोड नम्बर L.C. No.	ग्राम का नाम Name of Village	स्थानीय कोड नम्बर L.C. No.	ग्राम का नाम Name of Village
1	2	3	2	3

24/6 सेंधवा तहसील Sendhwa Tahsil

51+	222	बलखड़	Balkhad	256	तलाव (ब. ग्र.)	Talab (F. V.)
	223	धावड़ा	Dhawada	257	अलखंड (ब. ग्रा.)	Alkhand (F. V.)
	224	आमझिरी	Amjhiri	258	कजापानी (ब. ग्रा.)	Kanjapani (F. V.)
	225	केलपानी	Kelpani	259	कुंजरवाडा ब. ग्रा.)	Kunjarwada (F. V.)
	226	सीरवेल	Seerwel	260	खमपानी (ब.ग्रा.)	Khampani (F. V.)
	227	जुलवानिया	Julwaniya	261	कानपुरी (ब. ग्रा.)	Kanpuri (F. V.)
	228	कामोद	Kamod	262	जामन्या (ब. ग्रा.)	Jamanya (F. V.)
	229	भामपुरा	Bhampura	263	सालून (ब. ग्रा.)	Salun (F. V.)
	230	रामगढ़ी	Ramgarhi	264	गुमाड़िया (ब. ग्रा.)	Gumadiya (F. V.)
	231	खापर खेड़ा	Khapar Kheda	265	घोड़ल्या (ब. ग्रा.)	Ghodlya (F. V.)
	232	मोहनपड़ावा	Mohan Padawa	266	झरीमाता (ब. ग्रा.)	Jharimata (F. V.)
	234	खोकरअम्बा	Khokar Amba	267	चारलीपीठा (ब. ग्रा.)	Charlipitha (F. V.)
	235	भालाबर्डी	Bhalabardi	268	तिल्लीखेत (ब. ग्रा.)	Tillikhet (F. V.)
	236	अम्बावतार	Ambawatar	269	मोगरापानी (ब. ग्रा.)	Mogarapani (F. V.)
	237	नहालबंद	Nahalband	270	अम्बापड़ाव (ब ग्रा.)	Ambapadaw (F.V.)
	238	सोन खेड़ी	Son Khedi	271	जुड़मुड़ा (ब. ग्रा.)	Judmuda (F.V.)
	229	चिलरया	Chilarya	272	मड़सिंगा (ब. ग्रा.)	Madsinga (F.V.)
	240	चिरमिरया	Chirmirya	273	नांदयाबड़ (ब. ग्रा.)	Nandyabad (F.V.)
	241	मोहनपुरा	Mohanpura	274	रावन्यापानी (ब. ग्रा.)	Rawanyapani (F.V.)
	242	भड़मड़ा (ब.ग्रा.)	Bhadmada (F. V.)	275	रोझानीमाल (ब. ग्रा.	Rojhanimal (F. V.)
	243	वासन्यापानी (ब. ग्रा.)	Wasanyapani (F. V.)	277	उमरयापानी (ब. ग्रा.)	Umaryapani (F.V.)
	244	कालाआम्बा	Kala Amba (F. V.)	278	गोड़ानीमाल (ब. ग्रा.)	Godanimal (F.V.)
	245	शिवानी (ब. ग्रा.)	Shiwani (F V)	279	कालीकुंडी (ब. ग्रा.)	Kalikundi (F.V.)
	246	झरीनानी (ब. ग्रा.)	Jharinani (F. V.)	280	अजगरिया (ब ग्रा.)	Ajgariya (F. V.)
	247	डोगल्या (ब. ग्रा.)	Dongalya (F. V.)	281	माटियामेल (ब. ग्रा.)	Matiyamel (F. V.)
	248	खड़की (ब.ग्रा.)	Khadki (F.V.)	282	अड़नदी (ब. ग्रा.)	Adnadi (F. V.)
	249	गवाली (ब. ग्रा.)	Gawali (F. V.)	283	खपाड़ा (ब. ग्रा.)	Khapada (F. V.)
	250	राजमली (ब. ग्रा.)	Kajmali (F. V.)	284	झांगरा (ब. ग्रा.)	Jhagara (F.V.)
	251	जाल्यापानी (ब. ग्रा.)	Jalyapani (F. V.)	285	झापड़ीमाल (ब. ग्रा.)	Jhapdimali (F. V.)
	252	उमरखैया	Umarkhaiya	286	जुनापानी (ब. ग्रा.)	Junapani (F. V.)
	253	केवला (ब. ग्रा.)	Kewala (F. V.)	287	सेंधवा रेवेन्यू एरिया	Sendhwa revenue Area
	254	मोहल्यापानी (ब. ग्रा.)	Mohalyapani (F.V.)	288	खेतिया रेवेन्यू एरिया	Khetiya R. A.

परिशिष्ट 4 APPENDIX IV

कुल जनसंख्या में अनुसूचित जाति एवं अनुसूचित जनजाति के श्रेणीवार अनुपात के अनुसार ग्रामों की सूची

List of villages according to the proportion of Scheduled Castes and Scheduled Tribes to the total papulation by ranges.

ख—अनुसूचित जनजाति B—Scheduled Tribes

अनुसूचित जनजाति की जनसंख्या श्रेणियां (प्रतिशत) Range of Scheduled Tribes Population (Percentage)	स्थानीय कोड नम्बर L.C. No	ग्राम का नाम Name of village	स्थानीय कोड नम्बर L.C. No.	ग्राम का नाम Name of Village
1	2	3	2	3
24/7 खरगोन तहसील Khargone Tahsil				
0-5*	10 घेगांव Ghegaon		111 बिड़ Bid	
	22 लिक्खी Likkhi		112 डोंगरगांव खुर्द Dongargaon Khurd	
	74 ऊनखुर्द Unkhurd		116 डिबगांव बुजुर्ग Thibgaon Bujurg	
	77 घोठ्या Ghotya		121 बोरगांव बिलखेड़ Borgaon (Bilkhed)	
	78 वनिहार (घोट्या) Vanihar (Ghotya)		123 बिलखेड़ Bilkhed	
	80 दाभड़ Dabhad		130 महम्मदपुर Mahammadpur	
	81 रनगांव Rangaon		139 गोपालपुरा Gopalpura	
	83 टेमला Temla		142 मागरूल बुजुर्ग Magrul Bujurg	
	84 बगुद Bagud		147 बलवाड़ी सोनीपुर Balwadi Sonipur	
	87 नन्दगांव (बगुद) Nandgaon (Bagud)		175 सोनतलाव Sontalab	
	88 रजूर Rajur		191 गावसन Gavsan	
	93 अघावन Aghawan		212 कुम्हार खेड़ा Kumhar Kheda	
	94 छालवा Chhalwa		216 कुकडोल Kukdol	
	96 पोखर खुर्द Pokhar Khurd		278 चन्दावड़ (भातूड़) Chandawad (Bhatud)	
	97 निमगुल Nimgul		302 राजपुरा (नागझिरी) Rajpura (Nagjhiri)	
	103 नारायणपुरा Narayanpura		105 पिपराटा Piprata	
	104 मेनगांव Mengaon			
6-15	7 लोतारा (डेहरी) Lotara (Dehri)		151 जेतापुर Jaitapur	
	15 डोंगरगांव Dongargaon		158 बरड़िया Bardia	
	24 गंधावड़ Gandhawad		159 सुखपुरी Sukhpuri	
	25 इच्छापुर Ichhapur		174 डालका Dalka	
	79 सुरपाला (दामड़) Surpala (Damad)		178 रायपुरा Raipura	
	85 उब्दी Ubadee		179 केशवपुरा Keshavpura	
	86 अकावल्या Akawalya		180 हनुमत्या Hanumantya	
	92 पंथान्या Panthanya		189 वदया Vadya	
	115 कुंडिया Kundiya		193 वरुड़ Barud	
	118 खारदा Kharda		198 देवली Deoli	
	119 जामान्या (गोवाड़ी) Jamanya (Gowadi)		207 धनोरा Dhanora	
	125 शाहपुरा गोगांव Shahpura (Gogaon)		210 जामली Jamali	

परिशिष्ट 4 APPENDIX IV

कुल जनसंख्या में अनुसूचित जाति एवं अनुसूचित जनजाति के श्रेणीवार अनुपात के अनुसार ग्रामों की सूची

List of villages according to the proportion of Scheduled Castes and Scheduled Tribes to the total population by ranges.

ख—अनुसूचित जनजाति B—Scheduled Tribes

अनुसूचित जनजाति की जनसंख्या श्रेणियां (प्रतिशत) Range of Scheduled Tribes Population (Percentage)	स्थानीय कोड नम्बर L.C. No.	ग्राम का नाम Name of Village		स्थानीय कोड नम्बर L.C. No.	ग्राम का नाम Name of Village	
1	2	3		2	3	
			24/7 खरगोन तहसील Khargone Tahsil			
6–15	221	कोठा बुजुर्ग	Kotha Bujurg	310	देवलगांव	Dewalgaon
	224	उमरखली	Umar khali	312	घुगरियाखेड़ी	Ghugariya khedi
	256	आनकवाड़ी	Anakwadi	315	लाखी	Lakhi
	287	आवली (बिस्टान)	Awali [Bistan]	316	बिलाली	Bilali
	291	बिस्टान	Bistan	317	बेहरामपुरा	Behrampura
	303	नागझिरी	Nagjhiri	326	हीरापुर (टेमरनी)	Hirapur (Temarani)
	309	बड़गांव (नागझिरी)	Badgaon (Nagjhiri)			
16–25	9	देहरी	Dehari	150	आरामपुरा	Arampura
	14	दसंगा	Dasanga	168	रहीमपुरा	Raheempura
	20	मोठापुरा	Mothapura	181	श्री खंडी	Shri Khandi
	82	पिपरी	Pipari	184	रोमचिचली	Rom chichali
	89	रामपुर (रजूर)	Rampur (Rajur)	249	करही	Karhi
	90	रमणगांव	Ramangaon	308	मेहरजा	Meharja
26–35	4	रसगांव	Rasgaon	265	राजपुरा करियापुरा	Rajpura Kariyapura
	13	बघवा	Baghwa	280	बन्हेर	Banher
	30	कमोदवाड़ा	Kamodwada	295	उदयपुर	Udaipur
	152	बोरगांव खुर्द	Borgaon Khurd	327	दसनावल (तखत)	Dasnawal (Takhat)
	206	भसनेर	Bhasner	341	दाऊत खेड़ी	Daut Khedi
36–50	3	सेगांव	Segaon	203	सांगवी (हीरापुर)	Sangwi (Hirapur)
	11	पान्यावड़	Panyadad	220	कोठा खुर्द	Kotha Khurd
	31	सतावड़	Satawad	223	पेनपुर	Penpur
	163	सिनखेड़ा	Sin kheda	261	गोपालपुरा (बिस्टान)	Gopalpura (Bistan)
	185	बैजापुर	Baijapur	298	बलगांव	Balgaon

परिशिष्ट 4 APPENDIX IV

कुल जनसंख्या में अनुसूचित जाति एवं अनुसूचित जनजाति के श्रेणीवार अनुपात के अनुसार ग्रामों की सूची

List of villages according to the proportion of Scheduled Castes and Scheduled Tribes to the total papulation by ranges.

ख—अनुसूचित जनजाति B—Scheduled Tribes

अनुसूचित जनजाति की जनसंख्या श्रेणियां (प्रतिशत) Range of Scheduled Tribes Population (Percentage)	स्थानीय कोड नम्बर L.C No.	ग्राम का नाम Name of village	स्थानीय कोड नम्बर L.C. No.	ग्राम का नाम Name of Village
1	2	3	2	3
24/7 खरगोन तहसील Khargone Tahsil				
36-50	306 काजलपुरा	Kajalpura	351 रूपगढ़	Rupgarh
	331 टेमरना	Temarna		
51+	1 बड़ा	Badha	46 सीतापुरी	Seetapuri
	2 खोलगांव	Kholgaon	47 कोलखेड़ा	Kol Kheda
	5 गाटला खेड़ी	Gatla Khedi	48 तीरी	Teeri
	6 दसनावल	Dasnawal	49 आछलवाड़ी	Achhalwadi
	8 भवोरी बुजुर्ग	Bhawori Bujurg	50 सतावड़ (चिचगढ़)	Satawad (Chichgarh)
	12 बन्जारी	Banjari	51 चिचगढ़	Chichgarh
	17 साई खेड़ा	Sai Kheda	52 लेहकू	Lehakoo
	19 लतीफपुरा	Latifpura	53 जोगवाड़ा	Jogwada
	21 इमलीपुरा	Imleepura	54 चिचली	Chichli
	23 आवली	Awali	55 सरदपुरा	Saradpura
	27 गवला	Gawala	56 बनीहार (टप्पा सेगांव)	Baneehar (Tappsegaon)
	28 बोरदा	Borda	57 केली	Keli
	29 चंदावड़	Chandawad	58 जोजलवाड़ी	Jojalwadi
	33 भमोरी खुर्द	Bhamori Khurd	59 पनाड़ी	Panali
	34 ग्यासपुरा (टप्पा सेगांव)	Gyaspura (Tappasegaon)	60 उपड़ी	Upadi
	35 जमोठी	Jamothi	61 बोरी	Boree
	36 बिरला	Birla	62 पनवाड़ा	Panwada
	37 तलकपुरा	Talakpura	63 देवली	Deoli
	38 जामन्या (टप्पा सेगांव)	Jamanya (Tappasegaon)	64 गोलपुरा	Golpura
	39 जलगोन	Jalgone	65 सांगवी (जलालाबाद)	Sangwi (Jalalabad)
	40 भिकार खेड़ी	Bhikar Khedi	66 भड़वाली	Bhadwali
	41 दोमवाड़ा	Domwada	67 छिपीपुरा	Chhipeepura
	42 गोलवाड़ी	Golwadi	68 पान्यादंड़	Panyadad
	43 खामखेड़ा (टप्पा सेंगांव)	Kham kheda (Tappasegaon)	69 महूगांव	Mahugaon
			70 सेंगवी	Sengwi
	44 दामखेड़ा	Damkheda	71 सिन खेड़ी	Sin khedi
	45 रेहगुन	Rehgun	72 डालकी	Dalki

परिशिष्ट 4 APPENDIX IV

कुल जनसंख्या में अनुसूचित जाति एवं अनुसूचित जनजाति के श्रेणीवार अनुपात के अनुसार ग्रामों की सूची

List of villages according to the proportion of Scheduled Castes and Scheduled Tribes to the total population by ranges.

ख – अनुसूचित जनजाति B Scheduled Tribes

अनुसूचित जनजाति की जनसंख्या श्रेणियां (प्रतिशत) Range of Scheduled Tribes Population (Percentage)	स्थानीय कोड नम्बर L. C. No.	ग्राम का नाम Name of Village		स्थानीय कोड नम्बर L.C. No.	ग्राम का नाम Name of Village	
1	2	3		2	3	
			24/7 खरगोन तहसील Khargone Tahsil			
51—	75	ऊन बुजुर्ग	Un Bujurg	239	अंबा खेडा	Amba Kheda
	91	पिपल झोपा	Pipaljhopa	240	थरड़पुरा	Tharadpura
	132	सिबार	Sibar	241	भगवानपुरा	Bhagwanpura
	135	सुल्तानपुरा	Sultanpura	242	देवाड़ा	Dewada
	154	सिरपुर	Sirpur	243	पचंबा	Pachamba
	160	दामखेड़ा	Damkheda	244	बागदरी	Bagdari
	164	आदमपुरा	Adampura	246	भग्यापुर	Bhagyapur
	166	खेड़ी बुजुर्ग	Khedi Bujurg	248	नान्द्री	Nandri
	167	बहादरपुर	Bahadarpur	250	बानगंगा	Banganga
	169	मोमिनपुरा	Maminpura	251	न्यामतपुरा	Nyamatpura
	170	मुकलिसपुरा	Muklispura	253	बाडी खुर्द	Badi khurd
	173	रायबिड़पुरा	Raibidpura	257	लोनारा (बिसटान)	Lonara (Bistan)
	182	सिलोटिया (केशवपुरा)	Silotiya (Keshavpura)	258	बलखड़ बुजुर्ग	Balkhad Bujurg
	183	लोहारी	Lohari	259	बनहू जामन्या	Banhu Jamanya
	186	बेड़ियापुरा	Bediyapura	260	जामन्यापानी	Jamanyapani
	190	डोंगरचिचली	Dongarchichli	263	लालपुरा	Lalpura
	202	वणार	Vanar	264	करियापुरा	Kariya pura
	204	खतवास	Khatwas	266	दाम खेड़ा (करियापुरा)	Dam Kheda (Kariyapura)
	209	हीरापुर (जामली)	Hirapur (Jamli)	267	सखरदेवला	Sakhardeola
	211	जामला	Jamla	268	गारी	Gari
	215	नाघटी	Naghti	269	गलतार	Galtar
	218	पिपर खेडा	Pipar Kheda	270	बलखड खुर्द	Balkhad Khurd
	225	मोरीपुरा	Moripura	271	मोहनपुरा	Mohanpura
	226	तितपुर	Titpur	272	वसाली	Vasali
	228	बलवाडी (मोहना)	Balwadi (Mohana)	573	हीरापुर देवली	Heerapur Deoli
	230	मोहना	Mohana	274	बागदरा	Bagdara
	232	मदनीखुर्द	Madni Khurd	275	ढावला	Dhabla
	234	बहादरपुरा (मोहना)	Bahadarpura (Mohana)	276	मांडव खेड़ा	Mandaw Kheda
	235	नागरखेड़ी	Nagarkhedi	277	नहारेल	Naharel
	236	धूलकोट	Dhulkot	279	मूलठान	Multhan
	237	चरीपुरा	Charipura	281	भातूड़	Bhatud
	238	सुखपुरी (धूलकोट)	Sukhpuri (Dhulkot)	282	यशवंतगढ़	Yashwantgarh

परिशिष्ट 4 APPENDIX IV

कुल जनसंख्या में अनुसूचित जाति एवं अनुसूचित जनजाति के श्रेणीवार अनुपात के अनुसार ग्रामों की सूची

List of villages according to the proportion of Scheduled Castes and Scheduled Tribes to the total population by ranges.

ख—अनुसूचित जनजाति B—Scheduled Tribes

अनुसूचित जनजाति की जनसंख्या श्रेणियां (प्रतिशत) Range of Scheduled Tribes Population (Percentage)	स्थानीय कोड नम्बर L.C. No.	ग्राम का नाम Name of village	स्थानीय कोड नम्बर L.C. No.	ग्राम का नाम Name of Village
1	2	3	2	3

24/7 खरगोन तहसील Khargone Tahsil

51+	283	सेजला	Sejala	345	पिपरीपाला	Piparipala
	285	जैतापुर (बन्हेर)	Jetapur (Banher)	346	झगड़ी	Jhagadi
	286	जगन्नाथपुरा	Jagannathpura	347	कदवाली	Kadwali
	288	डौल	Daul	348	पिपलझोपा	Pipaljhopa
	289	महुमान्डली	Mahumandli	349	राजमली	Rajmali
	290	घट्टी (बिस्टान)	Ghatti (Bistan)	350	रायसागर	Raisagar
	292	मनचर	Manchar	352	खापर जामली	Khapar Jamli
	293	फतेपुर	Fatepur	353	धरमपुरी	Dharampuri
	296	शाहबाजपुरा	Shahbazpura	354	पलास खुर्द	Palas Khurd
	299	घट्टी (नागझिरी)	Ghatti (Nagziri)	355	जलालाबाद	Jalalabad
	300	मोधन	Moghan	356	लिपनी तालाब	Lipani talab
	301	अगरबाई	Agarbai	357	देवनल्या	Deonalya
	305	छटलगांव खुर्द	Chhatalgaon Khurd	358	गुजर बावडी	Gujar Bawadi
	320	सोला	Sola	359	काबड़ी	Kabdi
	321	जोजन खेड़ी	JojanKhedi	360	भुलवान्या	Bhulwanya
	323	रूपखेड़ा	Rupkheda	361	बदया	Badya
	324	गड़ाघाट	Gadaghat	362	देजला	Dejla
	325	टेमरनी	Temarni	363	गोपालपुरा (व. ग्रा.)	Gopalpura (F. V.)
	328	लिमवाड़ी	Limwadi	364	उमरिया (व. ग्रा.)	Umariya (F. V.)
	329	बड़गांव (सिगनुर)	Badgaon (Signur)	365	सातपाटी	Satpati
	330	रेटवा	Retwa	366	सिखेल	Sikhel
	332	पिपलई	Piplai	367	गोनटया	Gontya
	333	बिसनपुरा	Bisanpura	368	नांदया	Nandya
	335	गोपालपुर (टेमरना)	Gopalpura (Temarna)	369	अम्बा (व. ग्रा.)	Amba (F. V.)
	336	सिगनूर	Signur	370	कुंभी	Kumbhi
	337	अंजनगांव	Anjangaon	371	कुम्हार खेड़ी	Kumhar khedi
	338	उमरिया (अंजनगांव)	Umariya (Anjangaon)	372	मालखेड़ा	Malkheda
	339	गढ़ी	Gadi	373	आमल्यापानी (व. ग्रा.)	Amlyapani (F.V.)
	340	ममदिया	Mamdiya	374	महादेव पडाव	Mahadeo Padav
	342	रसगांगली	Rasgangli	375	बड़ी	Badi
	343	बोरखेड़ा	Borkheda	376	नयाबिलवा	Nayabilwa
	344	मोगरगांव	Mogargaon	877	गुजर बावडी	Gujarbawadi

परिशिष्ट 4 APPENDIX IV

कुल जनसंख्या में अनुसूचित जाति एवं अनुसूचित जनजाति के श्रेणीवार अनुपात के अनुसार ग्रामों की सूची

List of villages according to the proportion of Scheduled Castes and Scheduled Tribes to the total population by ranges.

ब – अनुसूचित जनजाति B – Scheduled Tribes

अनुसूचित जनजाति की जनसंख्या श्रेणियां (प्रतिशत) Range of Scheduled Tribes Population (Percentage)	स्थानीय कोड नम्बर L.C. No.	ग्राम का नाम Name of Village		स्थानीय कोड नम्बर L.C. No.	ग्राम का नाम Name of Village	
1	2	3		2	3	
		24/7 खरगोन तहसील Khargone Tahsil				
51+	378	हमीरपुरा	Hamirpura	387	गुलझिरा	Guljhira
	380	वामनपुरी	Wamanpuri	388	तारा बावडी	Tara bawadi
	381	लाहोरपानी	Lahorpani	389	देवझिरी	Deojhiri
	382	बोकरानिया	Bokraniya	390	नहार खोदरा	Nahar Khodra
	383	दाम खेड़ा	Dam Kheda	393	खैर कुंडी	Khair Kundi
	386	निमवाडी (व. ग्रा.)	Nimwadi F. V.			
		24/8 भीकनगांव तहसील Bhikangaon Tahsil				
0–5*	6	बडिया	Badiya	35	खोलवा	Kholwa
	8	सहेजला	Sahejala	43	रहेगांव	Rahegaon
	9	मछलगांव	Machhalgaon	44	बड़गांव	Badgaon
	13	पिपलाई खुर्द	Piplai Khurd			
6–15	1	सतवाडी	Satwadi	63	सिंगार चौड़ी	Singar chaudi
	3	बिटनेरा	Bitnera	67	सेल्दा	Selda
	7	बिलखेड़ा खुर्द	Bilkheda Khurd	105	गोराड़िया जागीर	Goradiya jagir
	14	भगवानपुरा	Bhagwanpura	108	पोखराबाद	Pokharabad
	38	सकरगांव	Sakargaon	126	पोखर बुजुर्ग	Pokhar bujurg
	48	पिपरी	Pipri	137	अन्जनगांव	Anjangaon
	50	बलखड़या	Balkhadya	139	कालधा	Kaldha
	61	बमनाला	Bamnala			

परिशिष्ट 4 APPENDIX IV

कुल जनसंख्या में अनुसूचित जाति एवं अनुसूचित जनजाति के श्रेणीवार अनुपात के अनुसार ग्रामों की सूची

List of villages according to the proportion of Scheduled Castes and Scheduled Tribes to the total population by ranges.

ख—अनुसूचित जनजाति B—Scheduled Tribes

अनुसूचित जनजाति की जनसंख्या श्रेणियां (प्रतिशत) Range of Scheduled Tribes Population (Percentage)	स्थानीय कोड नम्बर L.C. No.	ग्राम का नाम Name of village	स्थानीय कोड नम्बर L.C. No.	ग्राम का नाम Name of Village
1	2	3	2	3
24/8 भीकनगांव तहसील Bhikangaon Tahsil				
16–25	20 पाड़ल्या Padlya		110 साईखेड़ी Saikhedi	
	24 साला Sala		116 टेमला Temla	
	25 उमरिया Umariya		122 अमन खेड़ी Aman Khedi	
	30 आवल्या Awalya		136 औरंगपुरा Aurangpura	
	34 देवला Devla		178 शिवना Shiwna	
	51 भगूर Bhagur		180 खोई Khoi	
	59 सुरवा Surwa		190 आभापुरी Abhapuri	
	61 बमनाला Bamnala		194 मिटावल Mitawal	
	72 सतवाड़ा Satwada		206 इरपुर Irpur	
	75 लखापुर Lakhapur		221 झिरन्या Jhiranya	
26–35	21 अहिर खेड़ा Ahir Kheda		117 पिपराड़ Piprad	
	36 केशवपुरा Keshavpura		154 भातलपुरा Bhatalpura	
	52 सगूर Sagur		158 लालखेड़ा Lalkheda	
	58 दोंदवाड़ा Dondwada		195 भावसिंगपुरा Bhavsingpura	
	84 खारवा Kharwa		219 मारूगढ़ Marugarh	
	104 इगरिया Eagriya		276 सुलाबर्डी Sulabardi	
36–50	22 कालबरड Kalbarad		103 काल्या खेड़ी Kalya kheti	
	27 रोड़िया Rodiya		107 जामन्या खुर्द Jamanya Khurd	
	39 पाड़ल्ला Padlya		109 केदवा जागीर Kedwa Jagir	
	54 भोपाड़ा Bhopada		112 कोदला जागीर Kodla Jagir	
	66 सकर खेड़ी Sakar Khedi		115 पीपल्या बुजुर्ग Piplya bujurg	
	81 करान्या Karanya		132 कांझर Kanjhar	
	89 पालधा खुर्द Paldha Khurd		138 बोरुठ Boruth	
	96 देवित बुजुर्ग Dadvit Bujurg		140 बोरगांव Borgaon	

परिशिष्ट 4 APPENDIX IV

कुल जनसंख्या में अनुसूचित जाति एवं अनुसूचित जनजाति के श्रेणीवार अनुपात के अनुसार ग्रामों की सूची

List of villages according to the proportion of Scheduled Castes and Scheduled Tribes to the total population by ranges.

ब – अनुसूचित जनजाति B Scheduled Tribes

अनुसूचित जनजाति की जनसंख्या श्रेणियां (प्रतिशत) Range of Scheduled Tribes Population (Percentage)	स्थानीय कोड नम्बर L.C. No.	ग्राम का नाम Name of Village	स्थानीय कोड नम्बर L.C. No.	ग्राम का नाम Name of Village
1	2	3	2	3
		24/8 भीकनगांव तहसील Bhikangaon Tahsil		
36–50	144 दौड़वा Daudwa		169 पुनासला Punasala	
	152 नरगांव Nargaon		179 नेमित Nemit	
	153 बंझर Banjhar		193 गवला Gawala	
	155 मछलगांव Machhalgaon		198 छोड़िया Chhodiya	
	162 चिरागपुरा Chiragpura		200 अम्बाढोचर Umbadhochar	
	168 पलासी Palasi		231 रतनपुर Ratanpur	
51+	5 खानपुरा Khanpura		78 रोश्या जा. Roshya Jagir	
	18 चौण्डी Chaupdi		79 मोरदर Mordar	
	19 घोघनाथ Ghoghnath		80 तिनस्या Tinsya	
	23 डोंगरगांव Dongargaon		82 जामली Jamli	
	28 निमोनी Nimoni		83 आगस्या Agsya	
	29 बिजासनी Bijasani		85 बेढान्या खुर्द Bedhanya Khurd	
	31 छिरवा Chhirwa		86 खामीद Khameed	
	32 आखापुरा Akhapura		87 लोहरिया Lohariya	
	33 पोखर खुर्द Pokhar khurd		88 अरदला Ardala	
	41 माल खेड़ा Malkheda		90 कमोदवाड़ा Kamodwada	
	46 खेड़ा जागीर Kheda Jagir		92 मोहद Mohad	
	47 सेहनाजपुरा Sehnajpura		95 मोरवा Morwa	
	53 पोई Poi		97 जामन्या खुर्द Jamnya Khurd	
	56 सोनवाड़ा Sonwada		98 उमरदड़ Umardad	
	57 ललनी Lalni		99 सीरालाबाद Siralabad	
	68 दगड़ खेड़ी Dagad Khedi		100 दोहद Dohad	
	69 मोहनदड़ Mohandad		101 छिलटिया Chhiltiya	
	70 गवत खेड़ी Gawat Khedi		102 गोराड़िया खालसा Goradiya Khalsa	
	71 सुर्वा खेड़ी Surwa Khedi		111 कोदला खालसा Kodla Khalsa	
	73 रोयदड़ Roidar		113 पचंबा Pachamba	
	74 कोठड़ा Kothda		114 भीकनगांव Bhikangaon	
	76 घोड़ी खुर्द Ghodi Khurd		118 सांगवी Sangvi	
	77 पखाल्या Pakhalya		119 बसंतपुरा Basantpura	
			120 पत्थरवाडा Pattharwada	

परिशिष्ट 4 APPENDIX IV

कुल जनसंख्या में अनुसूचित जाति एवं अनुसूचित जनजाति के श्रेणीवार अनुपात के अनुसार ग्रामों की सूची

List of villages according to the proportion of Scheduled Castes and Scheduled Tribes to the total papulation by ranges.

ख—अनुसूचित जनजाति B—Scheduled Tribes

अनुसूचित जनजाति की जनसंख्या श्रेणियां (प्रतिशत) Range of Scheduled Tribes Population (Percentage)	स्थानीय कोड नम्बर L.C No.	ग्राम का नाम Name of village	स्थानीय कोड नम्बर L.C. No.	ग्राम का नाम Name of Village
1	2	3	2	3

24/8 भीकनगाँव तहसील Bhikangaon Tahsil

51+	121	डाकबर्डी	Dhakbardi	172	नीमसेटी	Neemseti
	123	लखापुर	Lakhapur	173	तेड़	Ted
	124	बंजारी	Banjari	174	पीपरखेड़	Piparkhed
	125	जेतगढ़	Jetgarh	175	भड़लेन	Bhadlen
	127	लछोरा	Lachhora	176	ठोकन बेड़ा	Thokan Beda
	128	ऊंटखेड़ा	Untkheda	177	पोखर खुर्द	Pokhar Khurd
	129	पालड़ी	Paldi	181	सोनूद	Sonud
	130	भोपतपुरा	Bhopatpura	182	उदयपुर	Udaipur
	131	मनोहरपुरा	Manoharpura	183	बेढान्याबुजुर्ग	Bedhanyabujurg
	133	गवल	Gawal	184	बाग दरी	Bagdari
	134	चोंडी	Chondi	185	गवलखेड़ा	Gawalkheda
	135	मोहाली	Mohali	186	लायखोड़ी	Laikhedi
	141	पछाया	Pachhaya	187	पालधाबुजुर्ग	Puldhabujurg
	142	मेहत्या खेड़ी	Mehtya Khedi	188	साका	Saka
	143	नुरिया खेड़ी	Nuriya Khedi	189	मुरम्या	Muramya
	146	खेरदा	Kherda	191	गायबेड़ा	Gaybeda
	147	रामपुरा	Rampura	196	नीमखेडा	Neemkheda
	148	रोश्या	Roshya	197	जामर्दा	Jamarda
	149	सोमला	Somla	199	टिगरिया	Tigariya
	150	सिराली	Sirali	201	रूफाटा	Rufata
	151	नवलपुरा	Nawalpura	202	गाला	Gala
	156	एकतासा	Ektasa	203	बोरखेड़ा	Borkheda
	157	मालखेड़ा	Malkheda	204	चेनपुर	Chenpur
	159	बिरुल	Birul	205	पीपरी	Peepri
	161	सुल्तानपुरा	Sultanpura	207	आभापुरी नानकोड़ी	Abhapuri Nunkodi
	163	कौड़ियाखोल	Kaudia Khol	208	धनवा	Dhanwa
	164	सुन्ड्रेल	Sundrel	209	सोनखेड़ी	Sonkhedi
	165	बड़या	Badya	210	महुफाटा	Mahufata
	166	गोविन्दपुरा	Govindpura	212	बालखड	Balkhad
	167	चिखलवास	Chikhalwas	213	बायखेड़ा	Baykheda
	170	बेड़छा	Bedchha	214	ढसलगाँव	Dhasalgaon
	171	पीपरखेड़ा	Piparkheda	215	सायखेड़ा	Saykheda

परिशिष्ट 4 APPENDIX IV

कुल जनसंख्या में अनुसूचित जाति एवं अनुसूचित जनजाति के श्रेणीवार अनुपात के अनुसार ग्रामों की सूची

List of villages according to the proportion of Scheduled Castes and Scheduled Tribes to the total population by ranges.

ख –अनुसूचित जनजाति B - Scheduled Tribes

अनुसूचित जनजाति की जनसंख्या श्रेणियां (प्रतिशत) Range of Scheduled Tribes Population (Percentage)	स्थानीय कोड नम्बर L.C. No	ग्राम का नाम Name of Village	स्थानीय कोड नम्बर L.C. No.	ग्राम का नाम Name of Village
1	2	3	2	3

24/8 भीकनगांव तहसील Bhikangaon Tahsil

51+	216	रहेटया	Rahetya	247	बिलखेड़ (ब. ग्रा.)	Bilkhed (F.V.)
	217	पिपल्या खुर्द	Pipalya Khurd	248	धुपा खुर्द (ब. ग्रा.)	Dhupa Khurd (F.V.)
	218	रहेतफल	Rahetfal	249	चौपाली	Choupali
	220	शाहपुरा	Shahpura	250	खरिया माल. (ब.ग्रा.)	Kharia Mal. (F.V.)
	222	कटझीरा	Katjhira	251	काकोड़ा (ब. ग्रा.)	Kakoda (F. V.)
	223	कुसंब्या	Kusambya	252	कुढी (ब. ग्रा.)	Kudhi (F.V.)
	224	मानीकेरा	Manikera	253	तितरान्या	Titranya
	225	देहरिया	Deharya	254	मांड़वा (ब. ग्रा.)	Mandwa (F. V.)
	226	कालीकराय	Kalikaray	255	पाड़ल्या (ब. ग्रा.)	Padlya (F. V.)
	227	पुतला	Putla	256	गुवडा (ब.ग्रा.)	Guwada (F. V.)
	228	माण्डवा	Mandwa	257	पिड़ी जामली (ब. ग्रा.)	Pidi Jamli (F. V.)
	229	राजपुरा	Rajpura	258	कोटबर्डा	Kotbarda
	230	मालीपुरा	Malipura	259	रावेरबेड़ा (ब. ग्रा.)	Raverbeda (F. V.)
	232	निहाली	Nihali	260	धुपा बुजुर्ग (ब. ग्रा.)	Dhupa Bujurg (F. V.)
	233	रातली	Ratli	261	कोठार खुर्द (ब. ग्रा.)	Kothar Khurd (F. V.)
	234	पिछोड़िया	Pichhodiya	262	मांजल (ब. ग्रा.)	Manjal (F. V.)
	235	बड़ी	Badi	263	हरण कुंडिया	Haran Kundiya (F.V.)
	236	घोड़ी बुजुर्ग	Ghodi Bujurg	265	सेंड़िया अंजन (ब. ग्रा.)	Sendiya Anjan (F.V.)
	237	काकरिया	Kakariya	266	कोठा बुजुर्ग	Kothabujurg (F.V.)
	238	सपाटिया	Sapatiya	268	बोरवल (ब. ग्रा.)	Borwal (F. V.)
	239	मुंडिया	Mundiya	269	पलौना	Palauna
	240	नरवट	Narvat	270	मेहत्या खेड़ी (ब. ग्रा.)	Mahetya Khedi (F.V.)
	241	बोड़रान्या	Bodranya	271	बून्दा (ब. ग्रा.)	Bunda (F. V.)
	242	चिरिया (ब ग्रा.)	Chiriya F. V.	272	रून्दा	Runda (F. V.)
	243	दामखेड़ा	Damkheda	273	सतीपीपरी (ब. ग्रा.)	Satipeepri (F. V.)
	244	नहालदरी	Nahaldari	274	गाड़ग्या आम (ब.ग्रा.)	Gadgya Aam (F. V.)
	245	मेढ़ागढ़ (ब. ग्रा.)	Medhagarh	275	साकड़ (ब.ग्रा.)	Sakad (F. V.)
	246	सेमलखुर्द (ब. ग्रा.)	Semalkhurd (F. V.)			

* Excludes Villages with no. S. T. Population

खंड ख - नगर निर्देशिका

SECTION II - TOWN DIRECTORY

NOTE EXPLAINING THE CODES USED IN THE TOWN DIRECTORY

The details of statement presented in the Town Directory, 1981 are given below :—

Statement I—Status and Growth History

This statement provides some basic data based on the Primary Census Abstract (PCA). In column 2 of the statement the class of the town has been indicated according to 1981 Census population of the core town as follows :—

Population	*Class*
100,000 and above	I
50,000 — 99,999	II
20,000 — 49,999	III
10,000 — 19,999	IV
5,000 — 9,999	V
Below 5,000	VI

The civic administration status of the town as in 1980 has been indicated. Where there is no civic body in the town it has been treated as *Census Town*. The following abbreviations have been used to denote the civic status of the town—

Municipal Corporation	M Corp.
Municipal Committee/Municipality	MC
Cantonment Board	CB
Notified Area Committee	NAC
Gram Panchayat	GP
Special Area Development Authority	SADA
Census Town	CT

Column 5 : Area (Sq. Km.) as supplied by the local bodies.

Statement II—Physical Aspects and Location of Towns

This statement gives for each town, physical aspect and location of towns. In columns 6 to 12 the name of and road distance in Kms. shown within brackets, from the State headquarters, District headquarters, Tahsil headquarters, nearest city with population 1 lac and above, Railway Station, Bus route, Navigable River/Canal (if within 10 Km.) has been presented. If the name mentioned in these columns are the same as the referrent town itself the distance has been recorded as '0' (Zero). In case the railway station (Col. 10) or bus route (Col. 11) is not available in the referrent town, the name of nearest town where the facility is available with distance in Kms. from the referrent town has been presented. If navigable river/canal is passing within a distance of 10 Km. from the town the name of river / canal with distance has been presented in column 12. The abbreviation R and C stand for the River and Canal respectively.

Statement III—Municipal Finance, 1978-79

The data for this statement is collected from local administrative bodies and has been presented not only in respect of statutory bodies but also in respect of non-statutory bodies managing the civic administration of the town, if they have separate budgets and accounts of their own pertaining to the town.

Under column 12, the expenditure incurred by the civic authority on 'public safety' includes such items as fire fighting service, rescue operations during floods and fairs etc. Likewise, column 15 includes expenditures incurred on maintenance of schools, colleges and other institutions like public libraries, museum etc. The exact items covered, may however, vary from town to town, which would depend on the practice followed in this regard by each local authority.

Statement IV—Civic and other Amenities, 1979

The information given under columns 2 to 6

are new additions. Information under column 6 represents Pucca and Kachha roads for which abbreviations used are PR and KR respectively. In column 7 the various types of sewerage/drainage systems have been presented as given below—

Sewer	S
Open Surface Drains	OSD
Box Surface Drains	BSD
Sylk Drains	SD
Cesspool Method	CD
Pit System	PT

In **Columns 8, 9 and 10** information collected from respective local bodies on different types of latrines has been presented. It includes public as well as private latrines.

In **Column 11**, the abbreviations used for the various prevailent methods of disposal of night soil are given below. Where more than one method is used, the information given upto two methods.

Head loads	HL
Baskets	B
Wheel barrows	WB
Septic tank latrine	ST
Sewerage	S

In Columns 12 and 13 the sources of protected water supply and the system of storage with capacity therein within brackets have been presented with the following abbreviations. Where more than one source or more than one system of storage exist, the information is restricted to two major sources of systems.

Column 12

Tube well water/Hand pump	TW
Tap water	TA
Well water	W
Tank water	TK

Column 13

Overhead Tank	OHT
Service reservoir	SR
River infiltration gallery	IG
Borewell pumping system	BWP
Pressure tank	PT

In case of availability of fire-fighting service in a town 'Yes' has been indicated, otherwise the name of the nearest place where available and the distance in Km. within brackets, have been shown.

Statement IV (A)—Civic and other amenities in Notified Slums, 1979.

Information relating to civic and other amenities in respect of slum areas of those towns where the population exceeds 50,000 has been presented.

Statement V—Medical, Educational, Recreational and Cultural Facilities, 1979.

In columns 4 and 5, the information collected from the State Health Department has been presented. The institutions run by private doctors have not been included. The information is limited for those institutions as are run by or aided by Government / Semi Government / Local bodies and Charitable institutions or social service agencies like the missionaries. Where the family planning centres are attached to hospital or maternity and child welfare centres or primary health centres, those have been treated as independent unit and presented separately. The maternity and child welfare centres, veneral disease clinic, chest clinic leprosy clinic have not been given separately. These have been indicated alongwith other medical institutions in column 4. The following abbreviations have been used.

Hospital	H
Dispensary	D
Health Centre	HC
Family Planning Centre	PC
T.B. Clinic	TB
Nursing Home	NH
Others	O

If there are more than one institutions of any type the number of such institutions have been

indicated within brackets e. g. dispensaries (2) nursing homes (4) etc.

All types of hospitals/dispensaries etc. whether allopathic or ayurvedic or unani or homeopathic have been covered in column 4. These institutions have been indicated with the following abbreviations :—

Ayurvedic	A
Unani	U
Homeopathic	Hom

In case of allopathic, no abbreviation is given.

If no medical facility is available in the referrent town the name of the nearest town with distance there of has been given. The information on numbers of beds has not been given as it was not provided by the authorities concerned. In Columns 6 and 9, the information collected from the Education Department has been presented with the following abbreviations.

Arts only	A
Science only	S
Arts and Science only	AS
Commerce only	C
Arts and Commerce only	AC
Combined for all Categories Arts, Science and Commerce	ASC
Law	L

If there are more than one institution of a type the number has been given against each in brackets.

Column 10—The information has been collected from the Education Department. Where the institutions are found to be located just beyond the boundaries of the town but near the referrent town and for all purpose are considered as belonging to the referrent town only, such marginal cases have been included in the town directory. If there are more than one institutions of such type the number has been given against each in brackets. The following abbreviations have been used—

Shorthand	SH
Typewriting	Type
Shorthand & Typewriting	SH Type
Others	O

The vocational institutions like Applied Art/ Painting College, Pharmacy College, B.Ed. College Teacher's Training Institutions, Music / Dancing School, Nursing School, etc. have been covered under 'Others'. However the type of institutions included under, Others' have been described in the introductory note.

Columns 11 & 14—The information has been collected from the district Education Officers. The following abbreviations have been used—

Primary	P
Junior Secondary or Middle School	M
Matriculation or Secondary	Such type of institution does not exit in Madhya Pradesh
Higher Secondary/Intermediate/Pre-University/ Junior College / (10+2) System whether held in Schools or Colleges.	PUC

If there are composite schools like Middle schools with Primary classes, or Higher Secondary Schools with Middle classes, these have been included in the number of Primary and Middle schools respectively. For example, if in a town, there are two primary schools and one middle school with primary classes, the number of primary schools in the town have been given as three and that of middle schools as one even though there may be only three educational institutons. This also applies in the case of higher secondary schools.

If there are more institutions of a type in the town, these have been indicated with numbers within brackets against the abbreviations e.g. D(3), M (2), H (2), etc.

Column 15—The number of Adult literacy classes has been shown.

If an educational facility is not available in the town, the name of the nearest place where the facility is available, have been given with distance in Km from the referrent town.

'umn 17-19:-The information has been colle- the Excise Department and concerned ies. Touring Cinema talkies have not en into account. Community halls have ..luded in Column (19).

Column 20:-The information has been collected from Education Department and the local bodies who maintain public libraries and reading rooms and the following abbreviations have been used in presenting them.

Public Library	PL
Reading Room	RR

Statement VI — Trade, Commerce, Industry and Banking, 1979.

The Statement depicts information relating to three most important commodities imported, exported and manufactured. The commodities have been mentioned in order of volume. Besides, information relating to the number of banks, number of agricultural and non-agricultural societies has also been furnished.

विवरण I

प्रस्थिति एवं वृद्धि इतिहास

क्रम संख्या	नगर की श्रेणी, नाम तथा नागरिक प्रशासनिक प्रस्थिति	स्थानीय कोड नम्बर	तहसील का नाम	क्षेत्रफल (वर्ग कि.मी. में)	बेघर परिवारों सहित परिवारों की संख्या	निम्नलिखित -		
Sl. No.	Class, Name and civic administration status of town	Location Code No.	Name of Tahsil	Area (in Sq.Kms.)	Number of Households including houseless households	Population and		
						1901	1911	1921
1	2	3	4	5	6	7	8	9
1 IV	अंजड़ (न.पा.) Anjad (M)	24/VIII	राजपुर Rajpur	15.54	2,888	..	..	..
2 III	बड़वाह (न.पा.) Barwaha (M)			बड़वाह नगर समूह देखें				
	बड़वाह (न. स.)* Barwaha (U.A.)	..	..	1.58	4,073	6,694	7,184 (+17.89)	6,515 (-9.31)
(i) III	बड़वाह (न.पा.) Barwaha (M)	24/I	बड़वाह Barwaha	1.55	3,844	6,094	7,148 (+17.89)	6,515 (-9.31)
3 III	बड़वानी (न.पा.) Barwani (M)	24/VI	बड़वानी Barwani	6.58	4,685	6,277	7,279 (+15.96)	8,395 (+15.33)
4 V	भीकनगांव (न.पा.) Bhikangaon (M.)	24/IX	भीकनगांव Bhikangaon	1.79	1,753	..	..	..
5 V	गोगांव (ग्रा.पं.) Gogaon (G.P.)	24/XIII	खरगोन Khargone	0.26	1,036	..	.	..
6 V	कसरावद (न.पा.) Kasrawad (M)	24/V	कसरावद Kasrawad	3.88	1,683	..	..	..
7 II	खरगोन (न. पा.) Khargone (M.)	24/X	खरगोन Khargone	10.00	8,573	7,624	9,423 (+23.60)	10,610 (+12.60)
8 IV	खेतिया (न.पा.) Khetia (M)	24/XII	सेंधवा Sendhwa	1.33	1,791	..	..	..
9 IV	महेश्वर (न.पा.) Maheshwar (M)	24/III	महेश्वर Maheshwar	2.42	2,041	7,042	9,599 (+36.31)	6,788 (-29.28)
10 V	मन्डलेश्वर (न.पा.) Mandleshwar (M)	24/IV	महेश्वर Maheshwar	0.72	1,441	..	..	..

STATEMENT I

Status and Growth History

जनगणनाओं में नगर की जनसंख्या और वृद्धि-दर						घनत्व (1981 जनगणना)	लिंगानुपात		
growth rate of the town at the Censuses of						Density (1981 Census)	Sex-ratio		
1931	1941	1951	1961	1971	1981		1961	1971	1981
10	11	12	13	14	15	16	17	18	19
4,833	6,594 (+36.44)	8,114 (+23.05)	10,525 (+29.71)	13,047 (+23.96)	17,225 (+32.02)	1,108	914	946	961
			See Barwaha Urban Agglomeration						
6,650 (+2.07)	7,302 (+9.80)	8,462 (+15.89)	11,188 (+32.21)	17,047 (+52.37)	23,597 (+38.42)	14,935	891	798	821
6,650 (+2.70)	7,302 (+9.80)	8,462 (+15.89)	11,188 (+32.21)	16,222 (+44.99)	22,417 (+38.19)	14,463	891	794	815
8,949 (+6.66)	12,569 (+40.45)	13,896 (+10.56)	17,446 (+25.55)	22,099 (+26.67)	27,769 (+25.66)	4,220	902	891	905
..	..	..	4,350	6,682 (+53.81)	9,971 (+49.22)	5,570	864	914	893
..	..	..	4,744	5,724 (+20.66)	6,610 (+15.48)	25,423	948	981	967
..	..	..	5,927	7,477 (+26.15)	9,983 (+33.52)	2,573	930	905	919
12,157 (+14.58)	14,851 (+22.16)	20,762 (+39.80)	30,652 (+47.64)	41,316 (+34.79)	52,749 (+27.67)	5,275	909	909	990
..	..	5,033	6,838 (+35.26)	8,819 (+28.97)	10,581 (+19.98)	7,956	998	957	971
6,399 (-5.73)	6,946 (+8.55)	7,525 (+8.34)	8,089 (+7.50)	9,831 (+21.54)	11,566 (+17.65)	4,779	955	946	989
..	..	5,094	5,481 (+7.60)	6,645 (+21.24)	7,937 (+19.44)	11,024	827	862	903

विवरण 1

प्रस्थिति एवं वृद्धि इतिहास

क्रम संख्या	नगर की श्रेणी, नाम तथा नागरिक प्रशासनिक प्रस्थिति	स्थानीय कोड नम्बर	तहसील का नाम	क्षेत्रफल (वर्ग कि. मी. में)	बेघर परिवारों सहित परिवारों की संख्या	निम्नलिखित		
Sl. No.	Class, Name and civic administration status of town	Location Code No.	Name of Tahsil	Area (in Sq.Kms.)	Number of Households including houseless households	Population and		
						1901	1911	1921
1	2	3	4	5	6	7	8	9
11	IV राजपुर (न.पा.) Rajpuar (M)	24/VIII	राजपुर Rajpur	3.00	2,061	..	..	..
12	III सनावद(न.पा.) Sanawad (M)	24/II	बड़वाह Barwaha	8.19	3,875	..	3,506	7,607 (+116.97)
13	III सेंधवा (न.पा.) Sendhwa (M)	24/XI	सेंधवा Sendhwa	2.32	4,550	..	..	..

टिप्पणी:-नगर के साथ तारांकित चिन्ह * संघटक नगर एवं उसके बाह्यवृद्धि क्षेत्र के आँकड़ों को प्रदर्शित करता है।

STATEMENT I

Status and Growth History

जनगणनाओं में वर्षवार की जनसंख्या और वृद्धि-दर						घनत्व (1981 जनगणना)	लिंगानुपात		
growth rate of the town at the Censuses of						Density (1981 Census)	Sex-ratio		
1931	1941	1951	1961	1971	1981		1961	1971	1981
10	11	12	13	14	15	16*	17	18	19
5.104	5,732 (+12.30)	6,753 (+17.81)	8,460 (+25.28)	10,513 (+24.27)	12,791 (+21.67)	4,264	952	955	932
7,341 (-3.50)	7,974 (+8.62)	9,469 (+18.75)	11,130 (+17.54)	15,180 (+36.39)	22,027 (+45.11)	2,689	881	881	887
..	5,635	8,390 (+48.89)	13,247 (+57.89)	18,415 (39.01)	28,370 (+54.06)	12,228	906	934	924

Note:- * The asterisk mark shown against the town represents the data of the constituent town with outgrowth.

विवरण 2

प्राकृतिक स्वरूप तथा नगरों की स्थिति, 1979

क्रम संख्या		नगर की श्रेणी और नाम	प्राकृतिक स्वरूप Physical Aspects			निम्नलिखित स्थानों का नाम और सड़क	
			वर्षा (मि.मी.में)	तापमान (से.) Temperature (°C)			
Sl. No.		Class and Name of Town	Rainfall (in m.m.)	अधिकतम Maximum	न्यूनतम Mini mum	राज्य मुख्यालय State H.Q.	जिला मुख्यालय District H.Q
1		2	3	4	5	6	7
1	IV	अंजड़ Anjad	960 7	33.6	19.6	भोपाल Bhopal (321)	खरगोन Khargone (71)
2	III	बड़वाह Barwaha		बड़वाह नगर समूह देखें			
		बड़वाह (न.स.)* Barwaha (U.A.)*		संघटक इकाई देखें			
	(i)	III बड़वाह Barwaha	964.9	33.6	19.6	भोपाल Bhopal (250)	खरगोन Khargone (80)
3		III बड़वानी Barwani	636.2	33 6	19.6	भोपाल Bhopal (337)	खरगोन Khargone (88)
4		V भीकनगांव Bhikangaon	848.0	33.6	19.6	भोपाल Bhopal (350)	खरगोन Khargone (42)
5		V गोगांव Gogaon	960.7	33.6	19.6	भोपाल Bhopal (312)	खरगोन Khargone (16)
6		V कसरावद Kasrawad	960 7	33.6	19.6	भोपाल Bhopal (270)	खरगोन Khargone (34)
7		II खरगोन Khargone	886.3	33.6	19.6	भोपाल Bhopal (328)	खरगोन Khargone (0)
8		IV खेतिया Khetia	960.7	33.6	19.6	भोपाल Bhopal (399)*	खरगोन Khargone (125)
9		IV महेश्वर Maheshwar	819.7	33.6	19.6	भोपाल Bhopal (280)	खरगोन Khargone (40)

STATEMENT II

Physical Aspects and Location of Towns, 1979

मार्ग से दूरी (कि.मी. में) Name of place and road distance (in kms.) from				
तहसील मुख्यालय Tahsil H.Q.	एक लाख और उससे अधिक जनसंख्या वाले निकटतम शहर Nearest city with Population of one lakh and more	रेलवे स्टेशन Railway Station	बस मार्ग Bus Route	नौगम्य नदी/नहर (यदि 10 कि.मी. के अन्तर्गत हो) Navigable river/Canal (if within 10 Kms.)
8	9	10	11	12
राजपुर Rajpur (17)	इन्दौर Indore (124)	महू Mhow (111)	अंजड़ Anjad (0)	..
	See Barwaha Urban Agglomeration			
	See Constituent Unit			
बड़वाह Barwaha (0)	इन्दौर Indore (54)	बड़वाह Barwaha (0)	बड़वाह Barwaha (0)	..
बड़वानी Barwani (0)	इन्दौर Indore (140)	महू Mhow (127)	बड़वानी Barwani (0)	..
भीकनगांव Bhikangaon (0)	खण्डवा Khandwa (45)	खण्डवा Khandwa (45)	भीकनगांव Bhikangaon (0)	..
खरगोन Khargone (16)	इन्दौर Indore (121)	सनावद Sanawad (53)	गोगांव Gogaon (0)	..
कसरावद Kasrawad (0)	इन्दौर Indore (80)	बड़वाह Barwaha (62)	कसरावद Kasrawad (0)	..
खरगोन Khargone (0)	खण्डवा Khandwa (87)	सनावद Sanawad (69)	खरगोन Khargone (0)	..
सेंधवा Sendhwa (59)	इन्दौर Indore (209)	डोंडैचा (महाराष्ट्र) Dondaicha (Maharashtra) (56)	खेतिया Khetia (0)	..
महेश्वर Maheshwar (0)	इन्दौर Indore (86)	बड़वाह Barwaha (40)	महेश्वर Maheshwar (0)	..

विवरण 2

प्राकृतिक स्वरूप तथा नगरों की स्थिति, 1979

क्रम संख्या		नगर की श्रेणी और नाम	प्राकृतिक स्वरूप Physical Aspects			निम्नलिखित स्थानों का नाम और सड़क	
			वर्षा (मि.मी.में)	तापमान (से.) Temperature (°C)			
Sl. No.		Class and Name of Town	Rainfall (in m.m.)	अधिकतम Maximum	न्यूनतम Minimum	राज्य मुख्यालय State H.Q.	जिला मुख्यालय District H.Q.
1		2	3	4	5	6	7
10	V	मण्डलेश्वर Mandleshwar	960.7	33.6	19.6	भोपाल Bhopal (288)	खरगोन Khargone (43)
11	IV	राजपुर Rajpur	716.4	33.6	19.6	भोपाल Bhopal (328)	खरगोन Khargone (54)
12	III	सनावद Sanawad	960.7	33.6	19.6	भोपाल Bhopal (261)	खरगोन Khargone (69)
13	III	सेंधवा Sendhwa	960.7	33.6	19.6	भोपाल Bhopal (340)	खरगोन Khargone (66)

टिप्पणी : *तारांकित नगर में उसके संघटक नगर एवं बाह्यवृद्धि क्षेत्र के आंकड़े दर्शाये हैं।
कालम 3 से 5 में दिये गए वर्षा एवं तापमान के आंकड़े जिला जनगणना पुस्तिका 1971 से लिये गए हैं।

STATEMENT II

Physical Aspects and Location of Towns, 1979

मार्ग से दूरी (कि. मी. में) Name of place and road distance (in kms.) from				
तहसील मुख्यालय Tahsil H.Q.	एक लाख और उससे अधिक जनसंख्या वाले निकटतम शहर Nearest city with Population of one lakh and more	रेलवे स्टेशन Railway Station	बस मार्ग Bus Route	नौगम्य नदी/नहर (यदि 10 कि.मी. के अन्तर्गत हो) Navigable river/Canal (if within 10 Kms.)
8	9	10	11	12
महेश्वर Maheshwar (8)	इन्दौर Indore (95)	बड़वाह Barwaha (31)	मन्डलेश्वर Mandleshwar (0)	
राजपुर Rajpur (0)	इन्दौर Indore (112)	महू Mhow (99)	राजपुर Rajpur (0)	..
बड़वाह Barwaha (11)	इन्दौर Indore (65)	सनावद Sanawad (0)	सनावद Sanawad (0)	..
सेंधवा Sendhwa (0)	इन्दौर Indore (151)	नरदोना (महाराष्ट्र) Nardona (Maharashtra) (75)	सेंधवा Sendhwa (0)	..

Note– *The asterisk mark shown against the town represents the data of the constituent town with outgrowth,
The rainfall and temperature figures in col. 3 to 5 represent the figures furnished in D.C.H.B. Series 1971

विवरण 3

नगर पालिका वित्त, 1978-79

क्रम संख्या Sl. No.	नगर की श्रेणी और नाम Class and Name of Town	नागरिक प्रशासनिक प्रस्थिति (1980 में) Civic Administration status (in 1980)	प्राप्ति (रुपयों में '00) Receipt (in Rs. '00)				
			करों आदि के द्वारा प्राप्ति Receipt through taxes etc.	करारोपण के अलावा नगर-पालिका द्वारा सम्पत्ति और बिजली से प्राप्त राजस्व Revenue derived from Municipal properties and power apart from taxation	शासकीय अनुदान Government grant	ऋण Loan	अग्रिम Advance
1	2	3	4	5	6	7	8
1 IV	अंजड़ Anjad	(न.पा.) (M)	6,890	81	..	..	..
2 III	बड़वाह Barwaha	(न.पा.) (M)	..	बड़वाह नगर समूह देखें	..	..	..
	बड़वाह (न.स.) Barwaha (U.A.)	..	..	संघटक इकाई देखें	..	..	..
(i) III	बड़वाह Barwaha	(न.पा.) (M)	8,337	2,795	1,074	450	580
3 III	बड़वानी Barwani	(न.पा.) (M)	828	1,010	7,621	2,220	92
4 V	भीकनगाँव Bhikangaon	(न.पा.) (M.)	2,966	519	120	..	..
5 V	गोगांव Gogaon	(ग्रा.प.) (G.P.)	..	613	124	..	
6 V	कसरावद Kasrawad	(न.पा.) (M)	1,844	..	364	..	..
7 II	खरगोन Khargone	(न.पा.) (M)	4,854	12,436	10,432	..	2,103
8 IV	खेतिया Khetia	(न.पा.) (M.)	3,373	20,99	160	..	385
9 IV	महेश्वर Meheshwar	(न.पा.) (M)	1,596	74	147	..	..
10 V	मण्डलेश्वर Mandleshwar	(न.पा.) (M)	1,107	698	1,598	500	367

STATEMENT III

Municipal Finance, 1978–79

अन्य स्रोतों का ब्यौरा	कुल आय	व्यय (रुपयों में '00) Expenditure (in Rs. '00) सामान्य प्रशासन	जन-सुरक्षा	जन स्वास्थ्य और सुविधाएँ	लोक निर्माण	जन संस्थान	अन्य व्यय का ब्यौरा	कुल व्यय
Other Sources (specify)	Total Receipt	General Administration	Public safety	Public health and Convenience	Public works	Public Institutions	Other (Specify)	Total Expenditure
9	10	11	12	13	14	15	16	17
..	6,971	489	890	2,080	2,251	60	501	6,271
..	.	..	.. See Barwaha Urban Agglomeration			..	..	..
..	..	..	.. See Constituent Unit		..	..	..	..
..	13,236	1,640	212	943	5,403	17	5,582	13,797
12	11,783	4,515	551	10,119	1,247	60	1,479	17,971
4,807	8,412	930	157	1 048	1,080	15	6,027	9,177
4	741	118	281	57	237	44	..	737
731	2,939	601	370	754	196	..	983	2,904
714	30,539	2,930	1,121	15,314	3,951	51	2,987	26,354
71	6,088	992	419	1,715	2,303	116	459	6,004
987	2,804	663	798	401	75	..	310	2,247
249	4,519	1,141	429	176	1,002	4	2,123	4,875

विवरण 3

नगर पालिका वित्त, 1978-79

क्रम संख्या Sl. No.	नगर की श्रेणी और नाम Class and Name of Town	नागरिक प्रशासनिक प्रस्थिति (1980 में) Civic Administration status (in 1980)	प्राप्ति (रुपयों में '00) Receipt (in Rs. '00)				
			करों आदि के द्वारा प्राप्ति Receipt through taxes etc.	कराधान के अलावा नगरपालिका द्वारा सम्पत्ति और बिजली से प्राप्त राजस्व Revenue derived from Municipal properties and power apart from taxation	शासकीय अनुदान Government grant	ऋण Loan	अग्रिम Advance
1	2	3	4	5	6	7	8
11	IV राजपुर Rajpur	(न.पा.) (M)	3,867	40	131	..	..
12	III सनावद Sanawad	(न.पा.) (M)	9,196	993	238	..	..
13	III सेंधवा Sendhwa	(न.पा.) (M)	8,397	368	346	..	609

टिप्पणी–नगर के साथ तारांकित चिन्ह * संघटक नगर एवं उसके बाह्यवृद्धि क्षेत्र के आंकड़ों को प्रदर्शित करता है।

STATEMENT III

Municipal Finance, 1978–79

अन्य स्रोतों का ब्यौरा	कुल आय	व्यय (रुपयों में '00) Expenditure (in Rs. '00) सामान्य प्रशासन	जन-सुरक्षा	जन स्वास्थ्य और सुविधाएँ	लोक निर्माण	जन संस्थान	अन्य व्यय का ब्यौरा	कुल व्यय
Other Sources (specify)	Total Receipt	General Administration	Public safety	Public health and Convenience	Public works	Public Institutions	Other (Specify)	Total Expenditure
9	10	11	12	13	14	15	16	17
813	4,851	261	16	2,295	322	9	1,815	4,718
706	11,133	2,333	707	3,594	1,665	107	1,715	10,121
1,371	11,091	2,255	765	4,430	1,326	..	3,526	12,302

Note–* The asterisk mark shown against the town respresents the data of the constituent town with outgrowth.

विवरण 4

नागरिक और अन्य सुविधाएं, 1979

क्रम संख्या		नगर की श्रेणी और नाम	नागरिक प्रशासनिक प्रस्थिति (1980 में)	जनसंख्या	अनुसूचित जातियों और अनुसूचित जनजातियों की जनसंख्या	सड़कों की लम्बाई (कि.मी.में)	जल-मल निकासी व्यवस्था	शौचालयों की संख्या Number of Latrines		
								पानी वाले	सेवा	अन्य
Sl. No.		Class and Name of Town	Civic Administration Status (in 1980)	Population	Scheduled Castes and Scheduled Tribes Population	Road length (in kms.)	System of Sewerage	Water borne	Service	Others
1		2	3	4	5	6	7	8	9	10
1	IV	अंजड़ Anjad	(न.पा.) (M)	17,225	5,754	PR (5.00) KR (1.00)	OSD SD	..	635	12
2	III	बड़वाह Barwaha	(न.पा.) (M)			बड़वाह नगर समूह देखें				
		बड़वाह (न.स.)* Barwaha (U.A.)*	..	23,597	2,642	PR (5.90) KR (3.50)	..	230	817	9
	(i) III	बड़वाह Barwaha	(न.पा.) (M)	22,417	2,247	PR (5 90) KR (3 50)	OSD	230	817	9
3	III	बड़वानी Barwani	(न पा.) (M.)	27,769	5,972	PR(10.60) KR(10.30)	OSD SD	289	2,103	8
4	V	भीकनगांव Bhikangaon	(न.पा.) (M)	9,971	2,421	PR (3.80) KR(0.50)	OSD SD	50	165	24
5	V	गोगांव Gogaon	(ग्रा.पं.) (G.P.)	6,610	432	PR (3.00) KR (2.00)	OSD SD	80	600	..
6	V	कसरावद Kasrawad	(न.पा.) (M)	9,983	1,899	PR (2.00) KR (4.00)	OSD SD	20	190	..
7	II	खरगोन Khargone	(न.पा.) (M)	52,749	4,549	PR (8.00) KR ((2.00	OSD PT	618	8,921	32
8	IV	खेतिया Khetia	(न.पा.) (M)	10,581	3,308	PR(3.00) KR(6.80)	OSD SD	62	545	..
9	IV	महेश्वर Maheshwar	(न.पा.) (M)	11,566	1,670	PR(2.00) KR(2.50)	OSD SD	15	550	15
10	V	मन्डलेश्वर Mandleshwar	(न.पा.) (M)	7,937	1,414	PR(1.70) KR(2.50)	OSD CD	30	700	8

STATEMENT IV

Civic and Other Amenities, 1979

मल निकासी की व्यवस्था	सुरक्षित पानी की आपूर्ति Protected water supply		*अग्निशमन सेवा	विद्युतीकरण (कनेक्शनों की संख्या) Electrification (Number of Connections)				
	आपूर्ति का स्रोत	संचयन की पद्धति तथा उसकी क्षमता लिटरों में (कोष्ठकों में)		घरेलू	औद्योगिक	वाणिज्यक	सड़कों के प्रकाश (प्वाइन्ट)	अन्य
Method of disposal of Night-Soil	Source of Supply	System of Storage with Capacity in Litres (in brackets)	*Fire fighting Service	Domestic	Industrial	Commercial	Road lighting (Points)	Others
11	12	13	14	15	16	17	18	19
WB	T	OHT (90,000)	बड़वानी Barwani (16)	783	35	376	397	..
			See Barwaha Urban Agglomeration					
..		OHT(45,000) SR(900,000)	..	992	61	633	482	74
WB, ST	T	OHT(45,000) SR(900.000)	हां Yes	992	61	633	482	74
WB, ST		OHT (900,000)	हां Yes	1,768	73	549	569	269
WB, ST	T, TW	OHT (100,000)	हां Yes	1,317	135	488	457	963
WB, ST	W	..	खरगोन Khargone (16)	303	10	107	97	35
WB, ST	T, W	OHT (300,000)	खरगोन Khargone (34)	560	36	182	317	473
WB, ST	T. TW	OHT (2,700,000)	हां Yes	2,889	119	1,317	1,016	33
WB, ST	W	..	हां Yes	500	36	244	240	340
WB, ST	T, R	OHT (112,500)	बड़वाह Barwaha (40)	762	80	309	414	145
WB ST	T, W	OHT (135,000)	बड़वाह Barwaha (31)	956	34	207	383	648

विवरण 4

नागरिक और अन्य सुविधाएं, 1979

क्रम संख्या		नगर की श्रेणी और नाम	नागरिक प्रशासनिक प्रस्थिति (1980 में)	जनसंख्या	अनुसूचित जातियों और अनुसूचित जनजातियों की जनसंख्या	सड़कों की लम्बाई (कि.मी.में)	जल-मल निकासी व्यवस्था	शौचालयों की संख्या Number of Latrines		
								पानी वाले	सेवा	अन्य
Sl. No.		Class and Name of Town	Civic Administration Status (in 1980)	Population	Scheduled Castes and Scheduled Tribes Population	Road length (in kms.)	System of Sewerage	Water borne	Service	Others
1		2	3	4	5	6	7	8	9	10
11	IV	राजपुर Rajpur	(न.पा.) (M)	12,791	1,629	PR(2.00) KR(3.00)	OSD SD	20	1,480	3
12	III	सनावद Sanawad	(न.पा.) (M)	22,027	2,840	PR(6.70) KR(6.80)	OSD SD	217	461	..
13	III	सेंधवा Sendhwa	(न.पा.) (M)	28,370	3,909	PR(3.50) KR(10.00)	OSD CD	240	1,540	3

टिप्पणी— *सारांकित नगर में उसके संघटक नगर एवं बाह्य-वृद्धि क्षेत्र के आंकड़े दर्शाये हैं ।

कालम 14—यदि किसी नगर में यह सेवा उपलब्ध नहीं है तो उसी जिले के निकटतम स्थान का नाम या निकटतम जिले का नाम यदि वह उसी राज्य में है या दूसरे राज्य का नाम जहां सेवा उपलब्ध है, की कोष्ठक में दूरी कि. मी. में बताई गई है।

STATEMENT IV

Civic and Other Amenities, 1979

मल निकासी की व्यवस्था	सुरक्षित पानी की आपूर्ति Protected water supply		*अग्निशमन सेवा	विद्युतीकरण (कनेक्शनों की संख्या) Electrification (Number of Connections)				
	आपूर्ति का स्रोत	संचयन की पद्धति तथा उसकी क्षमता लिटरों में (कोष्ठकों में)		घरेलू	औद्योगिक	वाणिज्यक	सड़कों के प्रकाश (प्वाइन्ट)	अन्य
Method of disposal of Night-Soil	Source of Supply	System of Storage with Capacity in Litres (in brackets)	*Fire fighting Service	Domestic	Industrial	Commercial	Road lighting (Points)	Others
11	12	13	14	15	16	17	18	19
WB, ST	T, T, W	OHT (14,400)	बड़वानी Barwani (33)	779	34	290	243	228
WB, ST	T, W	OHT (380,000)	हां Yes	969	61	616	61	176
WB, ST	T, R	OHT (450,000)	हां Yes	1,522	70	736	330	51

Note :-*The asterisk mark shown against the town represents the data of the constituent town with outgrowth.

Col-14 In case this service is not available in the town, the name of the nearest place in the same district or the name of the nearest district in the same State or other State where this service is available alongwith distance in kms, in bracket, have been reported.

विवरण 4 क

अधिसूचित गन्दी बस्तियों में नागरिक और अन्य सुविधायें, 1979

क्रम संख्या	नगर की श्रेणी और नाम	गन्दी बस्ती का नाम	गन्दी बस्ती का क्षेत्रफल वर्ग कि.मी. में	गन्दी बस्ती की जनसंख्या	पत्थर की सड़क (कि.मी. में)	जल-मल निकासी की व्यवस्था
Sl. No.	Class and Name of Town	Name of Slum	Area of Slum in Sq Kms.	Population of Slum	Paved roads (in Kms.)	System of Sewerege
1	2	3	4	5	6	7
1	खरगोन Khargone	1 दशहरा मैदान Dashara Maidan	0.50	500	1.00	CD
		2 लाल मिट्टी Lal Mitti	0.80	1,300	1.00	SD
		3 मोती माता Moti Mata	0 40	900	2.50	SD
		4 औरंगपुरा Orangpura	0.65	1,800	1.50	SD
		5 सनावद रोड Sanawad Road	0.75	1,100	1.50	SD
		योग Total	3.10	5,600	7.50	..

टिप्पणी : प्रथम एवं द्वितीय श्रेणी के नगरों के लिए ही गन्दी बस्तियों के आंकड़े दिए गए हैं।

STATEMENT IV A

Civic and other amenities in Notified Slums, 1979

शौचालयों की संख्या Number of Latrines				मल निकासी की व्यवस्था Method of Disposal of Night soil	नलों तथा नागरिकों के लिये संचित जल वितरण की व्यवस्था No. of Tap Points, Hydrants installed for supply of protected water	विद्युतीकरण (कनेक्शनों की संख्या) Electrification (No. of connections)		
निजी Private			सामूहिक Community			घरेलू Domestic	सड़कों के प्रकाश पाईंट Road lighting points	अन्य Other
पानी वाले Water borne	सेवा Service	अन्य Other						
8	9	10	11	12	13	14	15	16
..	50	1	..	WB	3	..	13	..
..	90	1	..	WB	11	..	27	..
..	65	1	..	WB	7	..	15	..
..	110	2	..	WB	15	..	35	..
..	80	..	..	WB	9	..	25	..
..	395	5	..	..	45	..	115	..

Note– The Slum areas of Class I and II towns only have been reported.

विवरण 5

चिकित्सा, शैक्षिक, मनोरंजन एवं सांस्कृतिक सुविधाएं, 1979

क्रम संख्या / Sl. No.	नगर की श्रेणी और नाम / Class and Name	जनसंख्या / Population	चिकित्सा सुविधाएँ Medical facilities: अस्पताल/डिस्पेंसरी/टी.बी.क्लीनिक आदि / Hospitals/Dispensaries/T.B. Clinics etc.	चिकित्सा सुविधाएँ: कालम नं. 4 में दर्शाये गए चिकित्सा संस्थानों में बिस्तरों की संख्या / Beds in Medical institutions noted in Column 4	शैक्षिक सुविधाएँ: कला/विज्ञान/वाणिज्य कालेज (स्नातक और उससे ऊपर के स्तर के) / Arts/Science/Commerce Colleges (of degree level and above)	शैक्षिक सुविधाएँ: मेडिकल कालेज / Medical College	शैक्षिक सुविधाएँ: इंजिनियरिंग कालेज / Engineering College	शैक्षिक सुविधाएँ: पोलीटैक्निक कालेज / Polytechnic College	शैक्षिक सुविधाएँ: मान्यता प्राप्त आशुलिपि/टाइपराइटिंग और व्यवसायिक प्रशिक्षण संस्थान / Recognised Shorthand/Typewriting and vocational training institutions
1	2	3	4	5	6	7	8	9	10
1	IV अंजड़ Anjad	17,225	HC(1) D(1)	12	बड़वानी Barwani (16)	इन्दौर Indore (124)	इन्दौर Indore (124)	सनावद Sanawad (120)	इन्दौर Indore (124)
2	III बड़वाह Barwaha		बड़वाह नगर समूह देखें						
	बड़वाह (न.स.)* Barwaha(U.A.)*	23,597	D(2) HC(1)	20	ASC(1)	इन्दौर Indore (54)	इन्दौर Indore (54)	सनावद Sanawad (11)	इन्दौर Indore (54)
(i)	III बड़वाह Barwaha	22,417	D(2) HC(1)	20	ASC(1)	इन्दौर Indore (54)	इन्दौर Indore (54)	सनावद Sanawad (11)	इन्दौर Indore (54)
3	III बड़वानी Barwani	27,769	H(1) FC(1) D(2)	132	ASC(1)	इन्दौर Indore (140)	इन्दौर Indore (140)	सनावद Sanawad (136)	इन्दौर Indore (140)
4	V भीकनगांव Bhikangaon	9,971	D(A-1,2) HC(1)	12	खरगोन Khargone (42)	इन्दौर Indore (138)	इन्दौर Indore (138)	खन्डवा Khandwa (45)	खन्डवा Khandwa (45)
5	V गोगांव Gogaon	6,610	D(1) HC(1)	6	खरगोन Khargone (16)	इन्दौर Indore (121)	इन्दौर Indore (121)	सनावद Sanawad (53)	खन्डवा Khandwa (69)
6	V कसरावद Kasrawad	9,683	D(2) HC(1)	12	खरगोन Khargone (34)	इन्दौर Indore (80)	इन्दौर Indore (80)	सनावद Sanawad (60)	इन्दौर Indore (80)
7	II खरगोन Khargone	52,749	H(A-1,3) D(2)FC(1) TB(1)	136	ASC(1)	इन्दौर Indore (140)	इन्दौर Indore (140)	सनावद Sanawad (69)	खन्डवा Khandwa (87)

STATEMENT V

Medical, Educational, Recreational and Cultural Facilities, 1979

Educational facilities					कार्यरत महिलाओं के लिए होस्टल और उसमें सीटें	मनोरंजन एवं सांस्कृतिक सुविधाओं की संख्या Number of recreational and cultural facilities			
उच्च माध्यमिक/इन्टर-मीडिएट/पी. यू. सी. (प्री. यूनिवर्सिटी कालेज/जूनियर कालेज)	माध्यमिक/मैट्रिकुलेशन	उच्च प्राथमिक और मिडिल स्कूल	प्राथमिक स्कूल	प्रौढ़ साक्षरता कक्षाएँ/केन्द्र अन्य (लिखें)		स्टेडियम	सिनेमा	सिनेमा/रंग-शाला/ड्रामा/समाज सदन	वाचनालय सहित सार्वजनिक पुस्तकालय
Higher Secondary/Intermediate/PUC (Pre-University College/Junior College level)	Secondary/Matriculation	Junior Secondary and Middle Schools	Primary Schools	Adult literacy classes/centres others (Specify)	Working women's hostels with number of seats	Stadium	Cinema	Auditorium/Drama, Community halls	Public/liabraries incluing reading rooms
11	12	13	14	15	16	17	18	19	20
				सेंधवा Sendhwa					
2	..	2	3	(82)	..	..	2	..	1
				See Barwaha Urban Agglomeration					
				सेंधवा Sendhwa					
2	..	3	11	(140)	..	..	3	..	1
				सेंधवा Sendhwa					
2	..	3	11	(140)	..	..	3	..	1
				सेंधवा Sendhwa					
3	..	7	11	(98)	..	..	2	..	4
				सेंधवा Sendhwa					
2	..	2	2	(108)	..	..	2	..	..
				सेंधवा Sendhwa					
1	..	2	4	(82)	..	..	1	..	1
				सेंधवा Sendhwa					
2	..	3	5	(100)	..	..	2	..	1
				सेंधवा Sendhwa					
4	..	12	23	(66)	..	..	3	1	2

विवरण 5

चिकित्सा, शैक्षिक, मनोरंजन एवं सांस्कृतिक सुविधाएं, 1979

क्रम संख्या	नगर की श्रेणी और नाम	जनसंख्या	चिकित्सा सुविधाएँ Medical facilities		शैक्षिक सुविधाएँ				
			अस्पताल/ डिस्पेंसरी/ टी.बी.क्लीनिक आदि	कालम नं. 4 में दर्शाये गए चिकित्सा संस्थानों में बिस्तरों की संख्या	कला/विज्ञान/ वाणिज्य कालेज (स्नातक और उससे ऊपर के स्तर के)	मेडिकल कालेज	इंजिनियरिंग कालेज	पोलीटैक्निक कालेज	मान्यता प्राप्त आशुलिपि/ टाइपरायटिंग और व्यवसायिक प्रशिक्षण संस्थान
Sl. No.	Class and Name of Town	Population	Hospitals/ Dispensaries/T.B. Clinics etc.	Beds in Medical institutions noted in Column 4	Arts/Science/ Commerce Colleges (of degree level and above)	Medical College	Engineering College	Polytechnic College	Recognised Shorthand/ Typewriting and vocational training institutions
1	2	3	4	5	6	7	8	9	10
8	IV खेतिया Khetia	10,581	HC(2)	10	सेंधवा Sendhwa (59)	इन्दौर Indore (209)	इन्दौर Indore (209)	सनावद Sanawad (194)	इन्दौर Indore (209)
9	IV महेश्वर Maheshwar	11,566	HC(1) D(2)	16	बड़वाह Barwaha (40)	इन्दौर Indore (86)	इन्दौर Indore (86)	सनावद Sanawad (80)	इन्दौर Indore (86)
10	V मन्डलेश्वर Mandleshwar	7,937	D(2) HC(1)	12	बड़वाह Barwaha (31)	इन्दौर Indore (95)	इन्दौर Indore (95)	सनावद Sanawad (71)	इन्दौर Indore (95)
11	IV राजपुर Rajpur	12,791	D(1) HC(1)	12	बड़वानी Barwani (33)	इन्दौर Indore (112)	इन्दौर Indore (112)	इन्दौर Indore (112)	इन्दौर Indore (112)
12	III सनावद Sanawad	22,027	H(1) D(3)	26	बड़वाह Barwaha (11)	इन्दौर Indore (65)	इन्दौर Indore (65)	1	इन्दौर Indore (65)
13	III सेंधवा Sendhwa	28,370	TB(1) D(3)H(1)	40	AC(1)	इन्दौर Indore (151)	इन्दौर Indore (151)	सनावद Sanawad (135)	इन्दौर Indore (135)

टिप्पणी (1) नगर के साथ तारांकित चिन्ह* संघटक नगर एवं उसके बाह्यवृद्धि क्षेत्र के आंकड़े को प्रदर्शित करता है।

(2) कालम 4 एवं 6 से 15– यदि चिकित्सा अथवा शिक्षा सुविधा इस नगर में उपलब्ध नहीं है तो उसी जिले के निकटतम स्थान का नाम अथवा राज्य के निकटतम जिले का नाम अथवा दूसरे राज्य का नाम तथा कोष्ठक में कि. मी. में दूरी बताई गई है।

STATEMENT V

Medical, Educational, Recreational and Cultural Facilities, 1979

Educational facilities					कार्यरत महिलाओं के लिए होस्टल और उसमें सीटें	मनोरंजन एवं सांस्कृतिक सुविधाओं की संख्या Number of recreational and cultural facilities			
उच्च माध्यमिक/इन्टर-मीडिएट/पी.यू.सी. (प्री. यूनिवर्सिटी कालेज/जूनियर कालेज)	माध्यमिक/ मैट्रिकुलेशन	उच्च प्राथमिक और मिडिल स्कूल	प्राथमिक स्कूल	प्रौढ़ साक्षरता कक्षाएँ/केन्द्र अन्य (लिखें)		स्टेडियम	सिनेमा	सिनेमा/रंग-शाला/ड्रामा/ समाज सदन	वाचनालय सहित सार्वजनिक पुस्तकालय
Higher Secondary/Intermediate / PUC (Pre-University College/Junior College level)	Secondary/ Matriculation	Junior Secondary and Middle Schools	Primary Schools	Adult literacy classes/ centres others (Specify)	Working women's hostels with number of seats	Stadium	Cinema	Auditorium/Drama/ Community halls	Public/libraries incluing reading rooms
11	12	13	14	15	16	17	18	19	20
1	..	2	3	सेंधवा Sendhwa (59)	..	..	2	..	1
2	..	2	2	सेंधवा Sendhwa (100)	..	..	1	..	1
2	..	2	4	सेंधवा Sendhwa (103)	..	..	1	..	1
2	..	2	5	सेंधवा Sendhwa (65)	..	..	1	..	1
3	..	5	6	सेंधवा Sendhwa (135)	..	..	3	..	1
2	..	4	6	सेंधवा Sendhwa 1	..	..	2	..	1

Note–(1) *The asterisk mark shown against the town represents the data of constituent town with outgrowths.

(2) Cols.4 and 6 to 15– If medical or educational facility is not available in the town the name of the nearest place if in the same district or the name of nearest district if in the same state or other state and its distance in kms in bracket from the town have been reported.

विवरण 6

व्यापार, वाणिज्य, उद्योग और बैंकिंग, 1979

क्रम संख्या Sl. No.	नगर की श्रेणी और नाम Class and Name of town	सबसे महत्वपूर्ण तीन आयातित वस्तुओं के नाम Name of three most important commodities imported			सबसे महत्वपूर्ण तीन निर्यातित वस्तुओं के नाम Name of three most important commodities exported		
		पहली 1st	दूसरी 2nd	तीसरी 3rd	पहली 1st	दूसरी 2nd	तीसरी 3rd
1	2	3	4	5	6	7	8
1 IV	अंजड़ Anjad	कपड़ा Cloth	किराना *Kirana*	दवाइयां Medicine	रुई Cotton	तम्बाखू Tobacco	मिर्ची Chillies
2 III	बड़वाह Barwaha	बड़वाह नगर समूह देखें					
	बड़वाह (न.स.) Barwaha (U.A.)*	संघटक इकाई देखें					
(i) III	बड़वाह Barwaha	शकर Sugar	सब्जियां Vegetable	कपड़ा Cloth	घोलक Solvent	चूना Lime	लकड़ी Wood
3 III	बड़वानी Barwani	चावल Rice	दालें Pulses	कपड़ा Cloth	रुई Cotton	मूंगफली Groundnut	नीबू Lemon
4 V	भीकनगांव Bhikangaon	शकर Sugar	कपड़ा Cloth	चावल Rice	रुई Cotton	मूंगफली Groundnut	मूंग Maong
5 V	गोगांव Gogaon	मिट्टी का तेल Kerosene Oil	नमक Salt	शकर Sugar	कपड़ा Cloth	मूंगफली Groundnut	जूट Jute
6 V	कसरावद Kasrawad	रुई Cotton	मूंगफली Groundnut	गेहूं Wheat	रुई धुनाई Cotton Ginning	केले का पौधा Plantain	मिर्ची Chillies
7 II	खरगोन Khargone	मूंगफली का तेल Groundnut Oil	चावल Rice	शकर Sugar	रुई Cotton	मूंग Moong	उड़द Urad
8 IV	खेतिया Khetia	कपड़ा Cloth	शकर Sugar	चावल Rice	रुई Cotton	गेहूं Wheat	मूंग Moong
9 IV	महेश्वर Maheshwar	रेशमी धागे Silkyarn	गेहूं Wheat	शकर Sugar	साड़ी Sari	खाने का तेल Edible Oil	रुई Cotton
10 V	मंडलेश्वर Mandleshwar	शकर Sugar	मूंगफली का तेल Groundnut Oil	कपड़ा Cloth	दवाईयां Medicine	सब्जी Vegetable	मूंग Moong

STATEMENT VI

Trade, Commerce, Industry and Banking, 1979

सबसे महत्वपूर्ण तीन निर्मित वस्तुओं के नाम Name of three most important commodities manufactured			बैंकों की संख्या	कृषि ऋण समितियों की संख्या	गैर कृषि ऋण समितियों का संख्या
पहली 1st	दूसरी 2nd	तीसरी 3rd	Number of Banks	Number of Agricultural credit societies	Number of Non-Agricultural credit societies
9	10	11	12	13	14
तागे के गोंसे Cotton bales	घुनाई Ginning	मूंगफली Groundnut	3	1	2
	See Barwaha Urban Agglomeration				
	See Constituent Unit				
घोलक Solvent	चूना Lime	लकड़ी Wood	3	1	6
मूंगफली का तेल Groundnut Oil	फर्नीचर Furniture	..	2	1	1
घुनाई Ginning	सूती कपड़े के थैले Cotton bags	मूंगफली Groundnut	2	1	1
रस्सी Rope	बीड़ी *Bidi*	..	2	1	1
मूंगफली का तेल Groundnut Oil	रुई की घुनाई Cotton ginning	..	2	1	4
कपास के बीज Cotton Seed	प्लास्टिक की चप्पलें Plastic Chapples	बीड़ी *Bidi*	8	1	27
खांडसारी Khandsari	..	..	2	1	3
हाथ के बुने कपड़े Handloom Cloth	..	..	2	1	5
जूट की रस्सी Jute rope	..	..	1	1	1

विवरण 6

व्यापार, वाणिज्य, उद्योग और बैंकिंग, 1979

क्रम संख्या		नगर की श्रेणी और नाम	सबसे महत्वपूर्ण तीन आयातित वस्तुओं के नाम Name of three most important commodities imported			सबसे महत्वपूर्ण तीन निर्यातित वस्तुओं के नाम Name of three most important commodities exported		
Sl. No.		Class and Name of town	पहली 1st	दूसरी 2nd	तीसरी 3rd	पहली 1st	दूसरी 2nd	तीसरी 3rd
1		2	3	4	5	6	7	8
11	IV	राजपुर Rajpur	शक्कर Sugar	कपड़ा Cloth	मिट्टी का तेल Kerosene Oil	मूंगफली Groundnut	कपास धुनाई Cotton ginning	..
12	III	सनावद Sanawad	किराना *Kirana*	कपड़ा Cloth	सब्जी Vegetable	सूती कपड़े के थैले Cotton bags	बीड़ी *Bidi*	..
13	III	सेंधवा Sendhwa	कपड़ा Cloth	शक्कर Sugar	चावल Rice	गेहूँ Wheat	बाजरा *Bajra*	सब्जी Vegetable

टिप्पणी :–नगर के साथ तारांकित चिन्ह* संघटक नगर एवं उसके बाह्यवृद्धि क्षेत्र के आंकड़ों को प्रदर्शित करता है।

STATEMENT VI

Trade, Commerce, Industry and Banking, 1979

सबसे महत्वपूर्ण तीन निर्मित वस्तुओं के नाम Name of three most important commodities manufactured			बैंकों की संख्या	कृषि ऋण समितियों की संख्या	गैर कृषि ऋण समितियों की संख्या
पहली 1st	दूसरी 2nd	तीसरी 3rd	Number of Banks	Number of Agricultural credit societies	Number of Non-Agricultural credit societies
9	10	11	12	13	14
खाने का तेल Edible Oil	ईंटे Bricks	फर्नीचर Furniture	2	1	1
बीड़ी *Bidi*	..	..	5	1	3
मूंगफली का तेल Groundnut Oil	कपास धुनाई Cotton Ginning	..	3	1	5

Note—*The asterisk mark shown against the town represents the data of the constituent town with outgrowth.

परिशिष्ट APPENDIX

नगरों के बाह्यवृद्धि क्षेत्र के साथ जनसंख्या

Towns Showing their Outgrowths with Population

क्रमांक Serial No.	नगर का नाम लोकेशन कोड नम्बर के साथ Name of the Town with Location code No.	नगर की जनसंख्या Population of Town	बाह्यवृद्धि Outgrowth	बाह्यवृद्धि जनसंख्या Population of Outgrowth
1	2	3	4	5
1	बड़वाह Barwaha 24/J	22,417	बड़वाह कस्बा Barwaha Kasba	1,180