भारत की जनगणना 1981
CENSUS OF INDIA 1981

शृंखला 11
मध्य प्रदेश

SERIES—11
MADHYA PRADESH

भाग-दस-अ
PART - X - A

नगर निर्देशिका

TOWN DIRECTORY

के० सी० दुबे
भारतीय प्रशासनिक सेवा
निदेशक जनगणना कार्य
मध्य प्रदेश

K. C. DUBEY
of the Indian Administrative Service
Director of Census Operations
Madhya Pradesh

जनगणना 1981—प्रकाशन योजना
1981 CENSUS—PUBLICATION PLAN

(1981 के जनगणना प्रकाशन अखिल भारतीय शृंखला 11 में निम्नानुसार भाग में प्रकाशित होंगे)
(1981 Census Publication : Series 11 in all India Series will be published in the following parts)

भारत सरकार के प्रकाशन

भाग I-अ Part I-A	प्रशासनिक रिपोर्ट—गणना Administration Report—Enumeration
भाग I-ब Part I-B	प्रशासनिक रिपोर्ट—सांख्यकी Administration Report—Tabulation
भाग II-अ Part II-A	सामान्य जनसंख्या सारणियां General Population Tables
भाग II-ब Part II-B	प्राथमिक जनगणना सारांश Primary Census Abstract
भाग III Part III	सामान्य आर्थिक सारणियां General Economic Tables
भाग IV Part IV	सामाजिक एवं सांस्कृतिक सारणियां Social and Cultural Tables
भाग V Part V	प्रवासी सारणिया Migration Tables
भाग VI Part VI	प्रजननता सारणियां Fertility Tables
भाग VII Part VII	मकानो एव अशक्त जनसंख्या पर सारणियां Tables on Houses and Disabled Population
भाग VIII Part VIII	परिवार सारणियां Household Tables
भाग IX Part IX	अनुसूचित जाति एवं अनुसूचित जन जातियों पर विशेष सारणियां Special Tables on Scheduled Castes and Scheduled Tribes
भाग X-अ Part X-A	नगर निर्देशिका Town Directory
भाग X-ब Part X-B	चुने हुए नगरों की सर्वेक्षण रिपोर्ट Survey Reports on Selected Towns
भाग X-स Part X-C	चुने हुए गांवों की सर्वेक्षण रिपोर्ट Survey Reports on Selected Villages
भाग XI Part XI	मानव जातीय वर्णन एवं अनुसूचित जाति एवं अनुसूचित जनजाति पर विशेष अध्ययन Ethnographic notes and Special Studies on Scheduled Castes and Scheduled Tribes
भाग XII Part XII	जनगणना एटलस Census Atlas
पेपर-I 1982 का Paper I of 1982	अनुसूचित जाति एवं अनुसूचित जनजाति के लिये प्राथमिक जनगणना सारांश Primary Census Abstract for Scheduled Castes and Scheduled Tribes

राज्य सरकार के प्रकाशन
State Government Publications

भाग-XIII अ. तथा Part XIII A & B	आ. राज्य के 45 जिलों की जिला जनगणना पुस्तिका District Census Handbook for each of the 45 districts in the State. (ग्राम एवं नगर निर्देशिका तथा प्राथमिक जनगणना सारांश) (Village and Town Directory and Primary Census Abstract)

विषय-सूची
CONTENTS

	पृष्ठ सं. PAGE NO
प्राक्कथन FOREWORD	vi
प्रस्तावना PREFACE	vii
संक्षेपों की सूची List of Abbreviations	xi
अध्याय I प्रारंभिक Chapter I Introductory	1
अध्याय II प्रास्थिति एवं वृद्धि इतिहास Chapter II Status and Growth History	2—9
अध्याय III भौतिक एवं स्थिति पक्ष Chapter III Physical and Location Aspect	10—21
अध्याय IV स्थानीय निकाय वित्त Chapter IV Finance of Local Bodies	22—24
अध्याय V नागरिक सुविधायें Chapter V Civic Amenities	25—28
अध्याय VI अधिसूचित गन्दी बस्तियों में नागरिक एवं अन्य सुविधायें Chapter VI Civic and other Amenities in Notified Slums	29—33
अध्याय VII स्वास्थ्य, शैक्षिक, मनोरंजन एवं सांस्कृतिक सुविधायें Chapter VII Medical, Educational, Recreational and Cultural Amenities	34—37
अध्याय VIII व्यापार, वाणिज्य, उद्योग एवं बैंकिंग Chapter VIII Trade, Commerce, Industry and Banking	38—60
अध्याय IX प्राथमिक जनगणना सारांश Chapter IX Primary Census Abstract	61-62
विवरण Statements	63—399
विवरण I प्रस्थिति एवं वृद्धि इतिहास Statement I Status and Growth History	64—115
विवरण II नगरों का भौतिक पक्ष एवं स्थिति, 1979 Statement II Physical Aspects and Location of towns, 1979	116—145
विवरण III नगरपालिका वित्त, 1978-79 Statement III Municipal Finance, 1978-79	147—189
विवरण IV नागरिक एवं अन्य सुविधायें Statement IV Civic and other Amenities	191—245
विवरण IV-अ अधिसूचित गन्दी बस्तियों में नागरिक एवं अन्य सुविधायें Statement IV-A Civic and other Amenities in Notified Slums	247—289
विवरण V स्वास्थ्य, शैक्षिक, मनोरंजन एवं सांस्कृतिक सुविधायें, 1979 Statement V Medical, Educational, Recreational and Cultural Facilities, 1979	291—353

विवरण VI Statement VI	व्यापार, वाणिज्य, उद्योग एवं बैंकिंग, 1979 Trade, Commerce, Industry and Banking, 1979	355—399
	नगरवार प्राथमिक जनगणना सारांश Townwise Primary Census Abstract	400—437
अनुलग्नक Appendices		439—476
अनुलग्नक I Appendix I	वर्णक्रमानुसार नगरों की स्थिति Location of Towns arranged in alphabetical order	439—445
अनुलग्नक II Appendix II	जनसंख्या आकार के अनुसार नगर (1981) Towns arranged according to population size (1981)	446—452
अनुलग्नक III Appendix III	जनसंख्या आकार (1981) के अनुसार जिलेवार नगर Towns arranged districtwise according to population size (1981)	453—460
अनुलग्नक IV Appendix IV	बाह्यवृद्धि सहित नगर मय जनसंख्या Towns showing outgrowths with population	461—465
अनुलग्नक V Appendix V	राज्य के नगरों मे दर्शनीय स्थान Places of Tourist interest in the towns of the State	466-476
नक्शे Maps		477-555

नगर निर्देशिका
TOWN DIRECTORY

वर्ष 1971 की जनगणना संबंधी प्रकाशनों की श्रृंखला के अधीन राज्य में समस्त कस्बों के बारे में मूल आंकड़ों के स्रोत के रूप में प्रथम बार राज्य स्तरीय नगर निर्देशिका प्रकाशित की गई थी। 1971 की नगर निर्देशिका श्रृंखला, आयोजको, प्रशासको, अनुसधान कर्मचारियो, शिक्षाविदो और अन्य व्यक्तियों के लिए लाभदायक सिद्ध हुई। इसलिए 1981 की जनगणना के आधार पर राज्य स्तरीय नगर निर्देशिका प्रकाशित करने का प्रस्ताव है। 1981 श्रृंखला की नगर निर्देशिका अधिकांशत उसी प्रकार की होगी जिस प्रकार 1971 की श्रृंखला प्रकाशित की गई थी। तथापि, इसे अधिक सूचनात्मक तथा लाभदायक बनाने के उद्देश्य से इसमें कुछ सुधार और परिवर्तन किये गये है। इस उद्देश्य को ध्यान में रखते हुए, एक नये विवरण के अलावा, प्राथमिक जनगणना सार तथा अवस्थापना सबंधी आंकड़ों के आधार पर अनेक अन्तर्निविष्ट सारणियो सहित विश्लेषणात्मक टिप्पण जोड़ा गया है।

2. यह पुस्तक दो खंडों में विभाजित की गई है। खंड "क" में विश्लेषणात्मक टिप्पणी, नगर निर्देशिका जिसमें 7 विवरण शामिल हैं, कस्बावार प्राथमिक जनगणना सार और कुछ परिशिष्ट शामिल हैं। खंड "ख" में भूमि उपयोग प्रणाली संबधी मानचित्रों सहित अनेक महत्वपूर्ण मानचित्र दिये गये है। नगर निर्देशिका के विवरण 1 से 6 तक प्रत्येक कस्बे के बारे में जनसांख्यिकी, आर्थिक, सामाजिक तथा सांस्कृतिक आंकडों संबधी व्यापक जानकारी दी गई है। इनमे व्यापार, वाणिज्य, उद्योग तथा बैंकिग संस्थानों आदि के अलावा कस्बों की अवस्थिति, नागरिक प्रशासन स्तर, विकास संबंधी जानकारी, प्राकृतिक पहलुओं, नागरिक और अन्य जनसुविधाओं, म्युनिसिपल वित्त, चिकित्सा, शैक्षिक, मनोरंजन तथा सांस्कृतिक सुविधाओ के बारे में जानकारी दी गई है। ये विवरण आमतौर पर 1971 श्रृंखला की नगर निर्देशिका में शामिल किये गये उसी प्रकार के विवरणों से मिलते है और उनमें दिये गये आंकड़ों के विश्लेषण प्रवृत्ति-द्योतक है। धर्म और अनुसूचित जातियों और अनुसूचित जनजातियों के अनुसार जनसंख्या संबंधी 1971 की नगर निर्देशिका श्रृंखला के विवरण-7 को इसमें नही रखा गया है। क्योंकि इसके संकलन में अभी कुछ समय लगने की सभावना है। तथापि, श्रेणी-I तथा श्रेणी-II के कस्बो में गन्दी बस्तियों में नागरिक और अन्य जनसुविधाओं संबधी जानकारी एक नये विवरण-IV क मे देने का प्रयास किया गया है। आशा की जाती है कि यह जानकारी न्यूनतम आवश्यकता कार्यक्रम की आवश्यकताओं में से एक आवश्यकना को पूरा करने के लिए, गन्दी बस्तियो में नई या विद्यमान मूल नागरिक सेवाओ को सुदृढ़ बनाने के लिए लाभप्रद होगी।

3. श्री के. सी. दुबे, निदेशक, जनगणना कार्य के निर्देशन में श्री ओ. पी. तिवारी ने नगर निर्देशिका के आकड़े सकलित किये है। श्री रामसिह, उप निदेशक, जनगणना कार्य के नेतृत्व में निष्ठावान कर्मचारियों के दल ने इस पुस्तक के संकलन के लिए काफी परिश्रम किया है। इस परियोजना के आयोजन, डिजाइन तथा समन्वय कार्य, मेरे कार्यालय में श्री एन. जी. नाग, उप-महारजिस्ट्रार (मा. अ.) ने किया। मानचित्रों को तैयार करने में डा. बी. के. राय, उप-महारजिस्ट्रार (मानचित्र) ने तकनीकी मार्ग दर्शन प्रदान किया। जनगणना -निदेशालय मे संकलित मसौदा, पाडुलिपि की संविक्षा, मुख्यालय में सामाजिक अध्ययन प्रभाग में श्री एम. एम. दुआ, वरिष्ठ अनुसंधान अधिकारी के कुशल मार्गदर्शन मे श्री एस. पी. जैन, अन्वेषक द्वारा की गई है। इस परियोजना में योगदान देने वाले सभी सहकर्मियो को मैं धन्यवाद देता हूं।

नई दिल्ली,
2 सितम्बर, 1983

पी. पद्मनाभ
भारत के महारजिस्ट्रार

FOREWORD

Under the 1971 Census series publications, for the first time a state level town directory volume was brought out as a source of basic data in respect of all the towns in the state. The town directory volume of 1971 series proved useful to the planners, administrators, research workers, academicians and others and, therefore, the state level town directory based on the 1981 census is also proposed to be published. The basic frame of the town directory of the 1981 series remains more or less the same as in the case of the 1971 series. However, a few modifications and innovations have been made to make it more informative and useful. It is with this objective in view that, besides a new statement, a detailed analytical note supported by a number of inset tables based on data on the primary census abstracts and infrastructure have been added.

2. The volume is divided into two sections. Section A presents an analytical note, the town directory covering 7 statements, town-wise primary census abstract and a few appendices. Section B contains a number of important maps, including maps on land use pattern. Statements I to VI of the town directory provide a wide range of demographic, economic, social and cultural data in respect of each town. These cover information on the location of towns, civic administration status, growth history, physical aspects, civic and other amenities, municipal finances, medical, educational, recreational and cultural amenities besides trade, commerce, industry and banking institutions, etc. These statements are broadly comparable to similar statements included in the town directory of the 1971 series and the data contained therein is amenable to a trend analaysis. The Statement VII of 1971 series of town directory relating to population by religion and scheduled castes and scheduled tribes has been dropped as its compilation is expected to take time. A new statement IV-A, however, endeavours to provide information on civic and other amenities in slums in Class-I and Class-II towns. It is hoped that this information will be useful for undertaking new or strengthening the existing basic civic services in the slums to meet one of the requirements of the Minimum Needs Programme.

3. The data for the town directory has been compiled in the Census Directorate by Shri O. P. Tiwari, Investigator under the direction of Shri K.C. Dubey, the Director of Census Operations Madhya Pradesh. His team of devoted workers led by Shri Ram Singh Deputy Director of Census Operations worked painstakingly for compilation of the volume. The task of planning, designing and coordination of project has been carried out by Dr. Nag, Deputy Registrar General (Social Studies) of my Office. Dr. B.K. Roy, Deputy Registrar General (MAP), provided the technical guidance in the preparation of the maps. The draft manuscripts compiled in the Census Directorate have been scrutinised in the Social Studies Division at the headquarters by Shri S.P. Jain Investigator under the able guidance of Shri M.M. Dua, Senior Research Officer. I avail of this opportunity to thank all my colleagues who contributed to this project.

New Delhi,
2 September, 1983.

P. PADMANABHA,
Registrar General, India

1 RGI/86—2

1971 की जनगणना में प्रथम बार राज्य के नगरों की निर्देशिका का एक स्वतंत्र संकलन निकाला गया। यह संस्करण जिला जनगणना पुस्तिका के अतिरिक्त था, जिसमें जिले में स्थित प्रत्येक नगर के आंकड़े ग्रामों के आंकड़ों के साथ दिये गये थे। इस संस्करण ने आंकड़े उपयोग करने वालों का ध्यान तुरन्त आकर्षित किया। इसलिए उपयोगिता सिद्ध होने के कारण वर्तमान जनगणना में भी इस संस्करण को निकाला गया हैं।

इस संस्करण में 7 विवरण हैं जो निम्नानुसार हैं :–

विवरण I. प्रस्थिति एवं वृद्धि इतिहास।

विवरण II. भौतिक पक्ष एवं नगरों की स्थिति।

विवरण III. नगरपालिका वित्त व्यवस्था 1978–79

विवरण IV नागरिक एवं अन्य सुख सुविधाएं ।

विवरण IVअ अधिसूचित गन्दी बस्तियों में नागरिक एंव अन्य सुविधाएं ।

विवरण V. चिकित्सा, शैक्षिक, मनोरंजन एवं सांस्कृतिक सुविधाएं।

विवरण VI व्यापार, वाणिज्य, उद्योग एवं वैंकिंग सम्बन्धी।

इसके अतिरिक्त नगरों का प्राथमिक जनगणना सारांश भी दिया गया है। 5 परिशिष्ट भी दिये गये हैं जो (1) वर्णक्रमानुसार नगरों की स्थिति (2) जनसंख्या के अनुसार नगरों की स्थिति (3) जिलेवार जनसंख्या के अनुसार नगरों की स्थिति (4) नगर एवं उनके बाह्य वृद्धि क्षेत्र जनसंख्या सहित एवं (5) नगरों में पर्यटक स्थलों का परिशिष्ट दर्शाते हैं। सारणियों में नगरों की विशिष्टता एवं अन्य प्रवृत्ति तथा समाविष्ट आंकड़ों का विश्लेषण करने की दृष्टि से 52 आंतरिक सारणियां भी दी गई हैं। वास्तव में ये आंतरिक सारणियां संख्या में केवल 31 ही हैं, तथापि कुछ आंतरिक सारणियां उप-भागों में विभाजित हैं अतः आंतरिक सारणियों की संख्या 52 तक बढ़ गई है।

उल्लेखनीय है कि इस संस्करण में उपलब्ध आंकड़े पूरे राज्य के लिए राज्य में स्थित सभी नगरों को वर्णक्रमानुसार जमा कर दर्शाए गए हैं, न कि जिलेवार। एक अलग बिन्दु जो यह दर्शाता है कि नगर निर्देशिका का वह भाग जो जिला जनगणना पुस्तिका में सम्मिलित किया गया है, उसमें प्राथमिक जनगणना सारांश में प्रत्येक नगर के लिए वार्ड के अनुसार आंकड़े दिये गये हैं। इस संस्करण में वार्ड के अलग से नहीं अपितु पूरे नगर के लिए आंकड़े दिये गये हैं।

इस संस्करण को रूचिकर एवं अर्थपूर्ण बनाने के लिए वर्ग I एवं वर्ग II के नगरों से संबंधित 42 भूमि उपयोग नक्शे सम्मिलित किए गए हैं। 1971 के अनुसार ही नगर निर्देशिका संस्करण में वर्ग I एवं वर्ग II नगरों से संबंधित भूमि उपयोग के मानचित्र सम्मिलित किए गये हैं। इस भूमि उपयोग नक्शों में 30 जिला मुख्यालयों के एवं 12 अन्य नगरों को सम्मिलित किया गया है जो कि वर्ग I एवं वर्ग II के अंतर्गत आते हैं।

आंकड़ों की समीक्षा करते समय यह स्पष्ट है कि शायद क्षेत्रीय अभिकरण (एजेन्सी) कुछ शब्दों के वास्तविक तात्पर्य को समझने में असमर्थ रही है। इस संबंध में उनके द्वारा दिये गये खेल मैदानों, सभा सदनों की संख्या एवं पर्यटन स्थल के स्थानों के उदाहरण दिये जा सकते हैं। सभी विषयों में व्यक्तिगत जानकारी सम्मिलित करना संभव नहीं है। अतः जिस रूप में आंकड़े उपलब्ध हुए हैं, उन्हें उसी प्रकार प्रस्तुत किया जा रहा है।

संबंधित सारणियों की जानकारी देने के लिए संक्षिप्त टिप्पणियां भी दी गई हैं। यह माना गया है कि विस्तृत एवं अधिक विश्लेषणात्मक टिप्पणी निश्चय ही उपयोगी सिद्ध होगी। मुझ जैसे निश्चय के लिए जनगणना की निश्चित समयावधि की प्रतिबद्ध सीमाएं हैं। इसलिए कहीं भी विस्तृत टिप्पणी देने की आवश्यकता नहीं समझी गई है। यह नगरीकरण के जनसांख्यिकीय एवं नगरीय समाज शास्त्र के विद्यार्थियों के ऊपर छोड़ा गया है कि वे अधिक प्रबुद्ध वास्तविक विश्लेषण करे, एवं नगरीय महत्वपूर्ण आंकड़ों की समीक्षा करें। अतः यह टिप्पणी विश्लेषणात्मक लेख की मात्र रूप रेखा ही है।

इस संस्करण को प्रस्तुत करने में मेरे सहयोगी श्री एम. एल. शर्मा, उप निदेशक, जनगणना परिचालन, श्री एम. जी. मोहरील, सहायक निदेशक, जनगणना परिचालन ने कठोर परिश्रम किया है। विशेषकर आंकड़ों का विश्लेषण करने में एवं परिचयात्मक टिप्पणी लिखने में श्री एम. जी. मोहरील, सहायक निदेशक का विशेष सहयोग रहा है। मैं इन सभी के प्रति कृतघ्न हूं। इसके अतिरिक्त सारणियों के संकलन करने में श्री राम सिंह उप निदेशक, श्री विद्या सागर, सहायक निदेशक, एवं श्री ओ. पी. तिवारी अन्वेषक, तथा उनके साथ कार्य कर रहे कर्मचारियों ने कठोर परिश्रम किया है। मेरे कार्यालय के नक्शा प्रभाग में कार्यरत श्री के. एम. धवले, वरिष्ठ भूगोलवेत्ता के मार्गदर्शन में नक्शे तैयार किए गए हैं। मैं इनमें से प्रत्येक के लिए आभारी हूं। इन सभी के प्रयत्नों के बिना इस संस्करण को प्रकाशित करना सम्भव नहीं था।

मैं अपने महारजिस्ट्रार श्री पी. पदमनाभ, श्री एन. जी. नाग, उप महारजिस्ट्रार (सामाजिक अध्ययन प्रभाग) का समय समय पर अमूल्य सहयोग प्रदान करने के लिए अत्यधिक आभारी हूं।

के. सी. दुबे

PREFACE

It was in tne Census of 1971 that a compilation of directory of the towns of the State was brought out as an independent Volume for the first time. This was in addition to the District Census Handbook in which data of every town in a district is given as also of villages. This publication received immediate and interested attention from the data users. It has, therefore, been considered useful to continue this compilation in the present Census also.

There are 7 Statements in this Volume. These are :—

Statement I—Status and Growth History.

Statement II—Physical Aspects and Location of towns.

Statement III—Municipal Finance--1978-1979.

Statement IV—Civic and Other Amenities.

Statement IV A—Civic and Other Amenities in Notified Slums.

Statement V—Medical, Educational, Recreational and Cultural Facilities.

Statement VI—Trade, Commerce, Industry and Banking.

In addition to this the Primary Census Abstract of the town is also given. 5 Appendices have also been presented which show (I) Location of towns arranged in alphabetical order (II) Towns arranged according to population size (III) towns arranged districtwise according to population size, (IV) towns showing their outgrowth with population and (V) appendix showing places of tourist interest in the towns. As many as 52 inset tables are being provided with a view to facilitate the analysis of data contained in the tables and to highlight the urbanization and other trends. In fact these inset tables are only 31 in number. However, some of the inset tables have more than one part and the total i.e., tables with their parts raises the number of inset tables to 52.

It may be remembered that the data in this Volume is being presented for all the towns in the State arranged in alphabetical order for the State as a whole and not districtwise. The other point which may be kept in view is that whereas in the town directory included in the District Census Handbook, the Primary Census Abstract provides wardwise data in respect of each town, this Volume provides data in respect of the towns as a whole and not wardwise.

An effort has also been made to make this publication interesting and more meaningful by including 42 land use maps in respect of Class I and Class II towns. As in 1971, the State Town Directory Volume will include land use pattern in respect of all Class I and Class II towns. This land use pattern maps covers 30 district headquarters and 12 other towns which come in the class I and ciass II size class.

While scanning through the data, it became apparent that the field agencies perhaps could not understand the real import of some terms. Examples would be found in the number of stadia, auditoria and places of tourist interest reported by them. It is difficult to introduce personal knowledge in all cases and so the data is being presented in whatever shape it has been received.

A small write up has also been given just by way of introducing the respective tables. It is considered that a more detailed and more analytical write up would have been definitely more useful. Census has its own limitations in respect of time particularly for a bird of passage like me. It was, therefore, never intended to go in for a probing and detailed write up and it is being left to scholars on urbanization, urban demography and urban sociology to undertake a really scholarly analysis and interpretation of this very useful data on urbanisation. The write up herein presented is just a sketchy analytical note.

My colleagues Shri M.L. Sharma, Deputy Director of Census Operations, Shri M.G. Mohril, Assistant Director of Census Operations have worked hard in the presentation of the manuscript. Shri M.G. Mohril, Assistant Director has been particularly helpful in analysis of the data and in drafting the write-up. I owe a great deal of debt to them. In addition Shri Ram Singh, Deputy Director, Shri Vidyasagar, Assistant Director and Shri O.P. Tiwari, Tabulation Officer and the team working under them have worked hard in the compilation of the statements. Maps have been prepared in the cartographic section of my office under the guidance of Shri K.M. Dhawle, Senior Geographer. To each one of them I am grateful. But for their efforts it would not have been possible to bring out this Volume in this shape.

I am extremely grateful to Shri P. Padmanabha, our Registrar General, and Shri N.G. Nag, Deputy, Registrar General (Social Studies) for giving us valuable guidance from time to time.

K. C. DUBEY,

खण्ड क

SECTION A

विश्लेषणात्मक टिप्पणी एवं नगर निर्देशिका विवरण

Analytical Note and Town Directory Statements

नगर निर्देशिका में प्रयुक्त संक्षेपों की सूची
LIST OF ABBREVIATIONS USED IN THE TOWN DIRECTORY

नागरिक प्रशासन एवं प्रस्थिति
1. *Civil Administration Status*

नगर निगम (i) Municipal Corporation	M. Corp
नगरपालिका (ii) Municipal Committee	MC
कैंटोनमेंट बोर्ड (iii) Cantonment Board	CB
नोटिफाइड एरिया कमेटी (iv) Notified Area Committee	NAC
ग्राम पंचायत (v) Gram Panchayat	GP
जनगणना नगर (vi) Census Town	CT
विशेष क्षेत्र विकास प्राधिकरण (vii) Special Area Development Authority	SADA

नागरिक एवं अन्य सुविधाएं
2. *Civic and Other Amenities*

सीवर (i) Sewer	S
खुली नालियां (ii) Open Surface Drain	OSD
बंद नालियां (iii) Box Surface Drain	BSD
सिल्क नालियां (iv) Sylk Drains	SD
होदी पद्धति (v) Cess Pool Method	CD
गढ्ढा पद्धति (vi) Pit System	Pt
सिर पर (vii) Head Loads	HL
टोकरी (viii) Baskets	B
पहियों वाली गाड़ी (ix) Wheel barrows	WB
सैप्टिक टैंक शौचालय (x) Septic Tank Latrines	ST
मलजल (xi) Sewerage	S

पेय जल आपूर्ति
3. *Drinking Water Supply*

नलकूप/हस्तचलित पम्प (i) Tube well water/Hand pump	TW

नल का पानी (ii) Tap Water	T
कुएं का पानी (iii) Well Water	W
तालाब का पानी (iv) Tank Water	TK
टंकी (v) Overhead Tank	OHT
जलाशय (vi) Service reservoir	SR
नदी (vii) River infiltration Gallery	IG
बोर वैल पम्पिंग पद्धति (viii) Bore well Pumping system	BWP
प्रैशर टैंक (ix) Pressure Tank	PT

चिकित्सा संबंधी
4. *Medical*

अस्पताल (i) Hospital	H
डिसपैंसरी (ii) Dispensary	D
स्वास्थ्य केन्द्र (iii) Health Centre	HC
परिवार नियोजन केन्द्र (iv) Family Planning Centre	FC
टी. बी. क्लिनिक (v) T.B. Clinic	TB
नर्सिंग होम (vi) Nursing Home	NH
अन्य (vii) Others	O

शिक्षा संबंधी
5. *Educational*

महाविद्यालय-कला (i) Arts College	A
महाविद्यालय विज्ञान (ii) Science College	S
महाविद्यालय कला एवं विज्ञान (iii) Arts and Science College	AS
महाविद्यालय एवं वाणिज्य (iv) Commerce College	C
महाविद्यालय-कला एवं वाणिज्य (v) Arts and Commerce College	AC
महाविद्यालय-कला, विज्ञान एवं वाणिज्य (vi) Arts, Commerce & Science College	ASC
महाविद्यालय-विधि (vii) Law College	L
शार्ट हैंड (viii) Short Hand	SH

टाइप राइटिंग (ix) *Typo writing*	Typo
शार्ट हैंड एवं टाइप राइटिंग (x) Shorthand & Type writing	Sh Type
आवागमन संबंधी 6. *Communications*	
पक्की सड़क (i) Pucca Road	PR
कच्ची सड़क (ii) Kuccha Road	KR
मनोरंजन, संस्कृति संबंधी 7. *Recreational and Cultural*	
सार्वजनिक पुस्तकालय (i) Public Library	PL
वाचनालय (ii) Reading Room	RR

अध्याय I

प्रारंभिक

1.1 जनगणना निदेशक का सर्व प्रथम कार्य ग्रामीण एवं नगरीय क्षेत्रों का सीमांकन करना होता है। विश्व की सभी जनगणनाओं में, जनगणना के आंकड़े ग्रामीण व नगरीय क्षेत्रों के लिये पृथक-पृथक प्रस्तुत किये जाते हैं एवं भारतीय जनगणना इससे अलग नहीं है। ग्रामीण एवं नगरीय क्षेत्रों के मध्य अंतर दर्शाने के लिये मात्र एक ही परिभाषा जो सभी देशों में लागू हो, नहीं है।

1.2 किसी भी क्षेत्र को नगरीय क्षेत्र के रूप में सीमांकन करने के प्रश्न को कई दृष्टिकोणों से देखा जा सकता है। एक जनसांख्यिकीय मत भी हो सकता है। जनांकिकीय लक्षणों के अतिरिक्त क्षेत्र का संरचनात्मक विकास स्तर भी अन्य मत हो सकता है। यह मत देश में समान रूप से लागू करने के लिए कठिन है, क्योंकि प्रथमतः भारतीय परिस्थिति की जटिलता एवं आराम रूप सुविधाओं में क्षेत्रीय विभिन्नता है और दूसरे इस प्रकार के परीक्षण को लागू करने में आवश्यक सुविज्ञता आवश्यक होती है। इस परीक्षण को अध्ययन करने में समय भी लगता है। सच तो यह है कि दुर्भाग्यवश जनगणना करने वालों को इस प्रकार की विशिष्ट खोज करने का सौभाग्य प्राप्त नहीं है।

1.3 1971 की जनगणना के समय में निर्धारित की गई परिभाषा ही नगरीय इकाई की परिभाषा है और पूर्व की जनगणनाओं के आंकड़ों का अर्थपूर्ण मिलान करना ही पुरानी परिभाषा को अपनाने का मुख्य कारण था एवं यह राज्य में नगरीकरण प्रवृत्ति (नगरीय झुकाव) का विश्लेषण करने में आधार देता है।

1.4 अपनाई गई परिभाषा के अनुसार वर्तमान जनगणना में नगरीय इकाई निम्न है :—

(अ) नगरपालिका, नगर निगम या केन्टोनमेंट बोर्ड या अधिसूचित नगरीय क्षेत्र के सभी क्षेत्र।

(ब) सभी क्षेत्र जो निम्न परिधि के अन्तर्गत आते हैं :—

(i) 5000 न्यूनतम जनसंख्या वाले क्षेत्र।

(ii) गैर कृषि उत्पादनों में कुल जनसंख्या के 75 प्रतिशत व्यस्त पुरुष कामगारों वाले क्षेत्र।

(iii) जनसंख्या का घनत्व कम से कम 400 प्रति वर्ग किलोमीटर होना (1000 प्रति वर्ग मील)।

1.5 1961 एवं 1971 की जनगणनाओं से 1981 में नगरीय निर्धारण कुछ इस तरह से अलग है कि पुरुष कार्य करने वाले की गतिविधि जैसे मछली पकड़ना इत्यादि गैर कृषि गतिविधियों के अन्तर्गत आती थी, जो कि 1961 एवं 1971 की जनगणनाओं के लिये 75 प्रतिशत सीमा निर्धारण में प्रशंदान था। वर्ष 1981 की जनगणना में इस सीमा निर्धारण हेतु ये गतिविधियां कृषि और खेतीहर मजदूर निर्धारित की गई हैं।

1.6 नगर समूह

1971 की नगर समूह की अवधारणा 1981 के नगर समूहों के लिये भी निर्धारित की गई है। नगर की निर्धारित सीमा के बाहर या लगे हुये क्षेत्र जैसे प्रायः बृहत रेलवे कालोनियां, विश्वविद्यालय महाते, बंदरगाह क्षेत्र मिलिट्री (सेना) शिविर आदि क्षेत्र अपने आप में तो नगर नहीं हैं, परन्तु यदि वे लगातार नगर की ओर बढ़ रहे हैं तो वे नगर की बाह्य वृद्धि क्षेत्र हैं और नगर निर्धारण होने के योग्य हैं। ऐसे नगर अपनी बाह्य वृद्धि क्षेत्र के साथ एक नगर इकाई होते हैं एवं नगरीय बाह्य वृद्धि क्षेत्र के नाम से जाने जाते हैं।

एक नगरीय बाह्य वृद्धि क्षेत्र निम्न तरह से बन सकता है :—

(अ) एक नगर जिसकी लगातार बाह्य वृद्धि हो रही हो (नगर सीमा के बाहर बाह्य वृद्धि क्षेत्र का वह भाग जो नगर की सीमा से लगे गांव/गांवों की सीमा के अन्तर्गत हो)।

(ब) अ के अनुसार एक नगर के बाह्य वृद्धि क्षेत्र या एक से अधिक लगे हुये नगर के बाह्य वृद्धि क्षेत्र।

(स) एक नगर जिससे एक या अधिक नगर लगे हुये हों और लगातार अपने अपने बाह्य वृद्धि क्षेत्र के साथ बढ़ रहे हों।

1.7 राज्य की नगर निर्देशिका सभी नगरों, जो कि वैधानिक अधिसूचित, गैर नगरपालिका या जनगणना नगरों को सम्मिलित करती है। इस जनगणना में, राज्य के 327 नगर इस तरह के हैं। सुविधाओं एवं अन्य पहलुओं की जगह बचाने के उद्देश्य से कोड में प्रस्तुत किया जा रहा है जिनकी व्याख्या नगर निर्देशिका के प्रारंभ में की गई है।

यह उल्लेख करना उचित होगा कि जहां एक नगर समूह में 2 या अधिक स्वतंत्र नगर हैं, राज्य के ऐसे नगर समूह के अन्तर्गत आने वाले नगरों के नाम वर्ण क्रम के अनुसार रखे गये हैं। वे नगर समूह बनाये या नहीं। समूहों के अन्तर्गत आने वाले नगर जिनके नाम समूहों के मुख्य नगर के नामों के बाद आते हैं, ऐसे नगरों के नामों को वर्ण क्रम में पुनः दुहराया गया है। समूहों में सम्मिलित इकाई के विवरण नहीं दर्शाये गये हैं जहां कि वे अपना पृथक स्थान रखते हैं एवं ऐसे प्रकरणों में नगर के नामों के पास उपयुक्त व्याख्या दी गई है।

1.8 कुछ नगरों के ऐसे बाह्यवृद्धि क्षेत्रों, जो कि नगर बनने के योग्य नहीं है, का विवरण अलग से नहीं दर्शाया गया है तथापि परिशिष्ट iv में नगर की जनसंख्या एवं बाह्य वृद्धि क्षेत्र की जनसंख्या अलग अलग दर्शाई गई है। ऐसे बाह्यवृद्धि वाले नगरों के प्रकरण में यह दर्शाने के लिये कि वे बाह्यवृद्धि क्षेत्र हैं, अलग से नगर नहीं हैं, के नाम के सामने एक तारांकित चिन्ह दिया गया है।

CHAPTER—I

INTRODUCTION

1.1 One of the very first items or work that a Census Director has to undertake is the demarcation of places as rural and urban. In all the Censuses throughout the world, Census data are presented for rural and urban areas separately and Indian Census is no exception. The distinction between rural and urban is not yet amenable to a single defination which would be applicable to all countries.

1.2 There can be many angles to look at the question of demarcating area as urban. One could be the demographic consideration. The other view could be to take the level of infrastructural development in an area in addition to demographic characteristics. This consideration is rather difficult in application uniformally all over the country firstly, because of the complexity of the Indian situation and regional variation in the level of infrastructural facilities and secondly because application of such a test necessarily involves expertise. Also, this test requires time for study. Frankly speaking, such pleasurable pursuits are unfortunately not in the lot of Census takers in our country.

1.3 The defination of an urban unit that has been adopted in this Census is the same as that adopted in 1971 and the basic reason to retain the old defination was to have a meaningful comparison with the data of earlier Censuses and to provide the basis for analysis of trends of urbanisation in the State.

1.4 According to the defination adopted, urban units at the present Census are :—

(a) All places with a municipality, corporation or cantonment board or notified town area;

(b) All other places which satisfied the following criteria :

(i) A minimum population of 5,000;

(ii) At least 75 per cent of the male working population engaged in non-agricultural pursuits; and

(iii) A density of population of at least 400 per km.2 (1,000 per square mile).

1.5 The urban criterion of 1981 varies slightly from that of 1961 and 1971 Censuses in that the males working in activities such as fishing, logging, etc. were treated as engaged in non-agricultural activity and therefore, contributed to the 75 per cent criterion in 1961 and 1971 Censuses, whereas in the 1981 Census these activities are treated as on per with cultivation and agricultural labour for the purpose of this criterion.

URBAN AGGLOMERATION

1.6 Apart from town|city the 1971 concept of urban agglomeration is also adopted for the 1981 Census. Very often large railway colonies, University campuses, port areas, military camps, etc. come up outside the statutory limits of the city or town but adjoining it. Such areas may not by themselves qualify to be treated as towns but if they form a continuous spread with the town, they are outgrowths of the town and deserve to be treated as urban. Such towns together with their outgrowths have been treated as one urban unit and called 'urban agglomeration'. An urban agglomeration may constitute.

(a) A city with continuous outgrowth (the part of outgrowth being outside the statutory limits but falling within the boundaries of the adjoining village or villages;

(b) One town with similar outgrowths or two or more adjoining towns with their outgrowths as in (a); or

(c) A city and one or more adjoining towns with the outgrowths all of which form a continuous spread.

1.7 The State Town Directory covers all the towns, the Statutorily notified as well as non-municipal or Census towns. There are 327 such towns in the State in this census. The amenities and other aspects are being presented in codes with a view to save space which are being explained in the beginning of this Directory. It may be useful to remember that where an urban agglomeration includes two or more independent towns. the names of the town constituting the urban agglomeration have been indicated in the alphabetical arrangements of towns within the State irrespective of whether they form agglomeration or not. Their names have been repeated in the alphabetical order under the name of the agglomeration which naturally is named after the name of the main town of the agglomeration. The particulars of the constituent units of the agglomeration have not been furnished where they occur separately and in such cases suitable explanation has been provided by the side of the name of the town.

1.8 Some towns have outgrowths which do not qualify to be treated as town hence as such the particulars for such outgrowths will not be separately available. However, appendix IV shows the population of the core town and population of outgrowths, separately. In the case of towns having such outgrowths an asterisk mark would be found placed against their name in the body of the statement to indicate that they have outgrowths which are not separate towns.

अध्याय II

प्रस्थिति एवं वृद्धि इतिहास

2.1 इस अध्याय में राज्य के नगरों की प्रस्थिति एवं वृद्धि इतिहास की चर्चा की जा रही है। यह आशा की जाती है कि इससे मध्य प्रदेश में नगरीकरण के स्तर एवं चरण को समझने में कुछ मदद मिलेगी।

2.2 किसी भी क्षेत्र, राज्य या देश की आर्थिक प्रगति नगरीकरण के वृद्धि से जुड़ी हुई है। अन्य शब्दों में, नगरीकरण के बढ़ते हुए स्तर औद्योगीकरण या सर्वांगीण आर्थिक प्रगति का मुख्य द्योतक है। नगरीकरण, आधुनिकरण, विज्ञान की प्रगति तथा आर्थिक प्रगति के चरण को सुगम बनाता है। इससे सामाजिक बदलाव भी संभव होता है।

2.3 किसी प्रदेश का आर्थिक इतिहास औद्योगिकीकरण एवं नगरीकरण के घनिष्ट संबंध को दर्शाता है क्योंकि बड़े पैमाने के उद्योगों का आवश्यक सामग्री के बिना प्रगति करना संभव नहीं है। यह केवल नगरी क्षेत्र में ही संभव है अतः यह कहा जा सकता है कि नगरीकरण के बिना औद्योगीकरण संभव नहीं है।

2.4 मध्यप्रदेश में नगरीकरण की वृद्धि इस अध्याय में दर्शाये गये इनसेट सारणियों को देखने से दृष्टिगोचर हो सकेगी। प्रथम हम प्रदेश तथा भारत में हुई नगरीय वृद्धि को देखेंगे। यह निम्न सारणी में दर्शाया गया है।,

सारणी 1

देश की तुलना में मध्य प्रदेश में जनसंख्या की वृद्धि

जनगणना वर्ष	कुल जनसंख्या	राज्य			
		ग्रामीण		नगरीय	
		जनसंख्या	दशकीय प्रतिशत विभिन्नता	जनसंख्या	दशकीय प्रतिशत विभिन्नता
1	2	3	4	5	6
1901	16,860,768	15,402,723	—	1,458,045	—
1911	19,440,965	18,141,958	+17.78	1,299,007	+10.91
1921	19,171,750	17,731,538	−2.26	1,440,212	+10.87
1931	21,355,657	19,583,786	+10.45	1,771,871	+23.03
1941	23,990,608	21,637,831	+10.49	2,352,777	+32.78
1951	26,071,637	22,938,700	+6.01	3,132,937	+33.16
1961	32,373,408	27,745,174	+20.95	4,627,234	+47.70
1971	41,654,119	34,869,352	+25.68	6,784,767	+46.63
1981	52,178,844	41,592,385	+19.28	10,586,459	+56.09

	भारत				
योग जनसंख्या	ग्रामीण			नगरीय	
	जनसंख्या	दशकीय प्रतिशत विभिन्नता		जनसंख्या	दशकीय प्रतिशत विभिन्नता
7	8	9		10	11
238,396,327	212,544,454	—		25,851,873	—
252,093,390	226,151,757	+6.40		25,941,633	+0.35
251,321,213	223,235,046	−1.29		28,086,167	+8.27
278,977,238	245,521,249	+9.98		33,455,989	+19.12
318,660,580	274,507,283	+11.81		44,153,297	+31.97
361,088,090	298,644,381	+8.79		62,443,709	+41.42
439,234,771	360,298,168	+0.64		78,936,603	+26.11
548,159,652	439,045,675	21.86		10,911,397	+38.23
685,184,692	525,457,355	19.69		159,727,357	+46.39

CHAPTER II

STATUS AND GROWTH HISTORY

2.1 In this chapter it is proposed to discuss the status and growth history of towns in the State. It is hoped that the study will help in having some idea about the degree and pace of urbanization in Madhya Pradesh.

2.2 Economic development of region, State or a country is associated with the growth of urbanisation. In other words, an increasing level of urbanisation is an important index of industrialisation or over-all economic development. Urbanisation facilitates the process of modernization, the spread of science and of the attitude of economic rationality. It also brings about sociological transformation.

2.3 Economic history of a State reveals a close relationship between industrialization and urbanization because modern large-scale industries can not develop unless the necessary infrastructure is available. This is only possible in urban centres and therefore, it may even be said that it is not possible to have industrialisation without urbanisation.

2.4 The growth of urbanisation in Madhya Pradesh will be discernible by a perusal of the inset tables which are given in this chapter. To begin with, we may have a look at the growth of urban population in the State *vis-a-vis* India as a whole; this is shown in the following table :

TABLE 1

GROWTH OF POPULATION IN MADHYA PRADESH IN RELATION TO THE COUNTRY

Census year	STATE				ALL INDIA				
	Total Population	RURAL		URBAN	Total	RURAL		URBAN	
		Population	Decadal percentage variation	Total Population	Population	Population	Decadal percentage variation	Population	Decadal percentage variation
1	2	3	4	5	6	7	8	9	10	11
1901 . . .	16,860,768	15,402,723	—	1,458,045	—	238,396,327	212,544,454	—	25,851,873	..
1911 . . .	19,440,965	18,141,958	+17.78	1,299,007	—10.91	252,093,390	226,151,757	+6.40	25,941,633	+0.35
1921 . . .	19,171,750	17,731,538	—12.26	1,440,212	+10.87	251,321,213	223,235,046	—1.29	28,086,167	+8.27
1931 . . .	21,355,657	19,583,786	+10.45	1,771,871	+23.03	278,977,238	245,521,249	+9.98	33,455,989	+19.12
1941 . . .	23,990,608	21,637,831	+10.49	2,352,777	+32.78	318,660,580	274,507,283	+11.81	44,153,297	+31.97
1951 . . .	26,071,637	22,938,700	+ 6.01	3,132,937	+33.16	361,088,090	298,644,381	+8.79	62,443,709	+41.42
1961 . . .	32,372,408	27,745,174	+20.95	4,627,234	+47.70	439,234,771	360,298,168	+0.64	78,936,603	+26.14
1971 . . .	41,654,119	34,869,352	+25.68	6,784,767	+46.63	548,159,652	439,045,675	21.86	10,911,397	+38.23
1981 . . .	52,178,844	41,592,385	+19.28	10,586,459	+56.03	685,184,692	525,457,355	19.68	159,727,357	+46.39

2.5 उपरोक्त सारणी से यह देखा जा सकता है कि ग्रामीण एवं नगरीय जनसंख्या का मध्यप्रदेश एवं भारत की जनसंख्या को प्रतिशतता का अनुपात पिछले आठ दशकों में निम्नानुसार है :—

सारणी 1 अ

मध्य प्रदेश एवं भारत में ग्रामीण एवं नगरीय जनसंख्या का अनुपात

जनगणना वर्ष	ग्रामीण		नगरीय	
	मध्यप्रदेश	भारत	मध्यप्रदेश	भारत
1901	91.4	89.2	8.6	10.8
1911	93.3	89.7	6.7	10.3
1921	92.5	88.8	7.5	11.2
1931	91.7	88.0	8.3	12.0
1941	90.2	86.1	9.8	13.9
1951	88.0	82.7	12.0	17.3
1961	85.7	82.0	14.3	18.0
1971	83.7	88.1	16.3	19.9
1981	79.7	76.7	20.3	23.3

2.6 इस सारणी से यह देखा जा सकता है कि भारत की अपेक्षा मध्य प्रदेश में नगरीकरण कम है। मोटे तौर से 1941 तक मध्य प्रदेश जहां तक नगरीय जनसंख्या का कुल जनसंख्या के अनुपात का प्रश्न है भारत से 40 वर्ष से भी अधिक पीछे है। 1941–51 के दशक में इस खाई को कम किया गया और इसे 20 वर्ष तक लाया गया। दूसरे शब्दों में मध्य प्रदेश में 1951 में नगरीय जनसंख्या भारत की 1931 के नगरीय जनसंख्या के बराबर थी। 1971 तक यह दूरी बनी रही परन्तु 1981 में यह दूरी बहुत कम हो गई और यह 10 वर्ष तक पहुंच गई। मध्य प्रदेश भारत के नगरीय जनसंख्या की तुलना में दस वर्ष पीछे है।

2.7 उपरोक्त टिप्पणी को भारत एवं मध्य प्रदेश की नगरीय जनसंख्या की दशाब्दिक प्रतिशत भिन्नता को देखकर अच्छी तरह समझा जा सकता है। 1961 से मध्य प्रदेश में भारत की अपेक्षा नगरीय जनसंख्या में अधिक दशाब्दिक भिन्नता दर्शायी जा रही है। 1971–1981 दशाब्दी में भारत में दशाब्दिक भिन्नता 46.39 थी जबकि मध्य प्रदेश में इसकी गति अधिक थी एवं 56.03 दशाब्दिक भिन्नता दर्शाई है। नगरीकरण की यह तीव्र गति भिन्नता की दूरी को धीरे से कम कर रही है। यदि इसी तरह इसे रखा गया तो मध्य प्रदेश में नगरीय स्थिति भी भारत के समान हो जावेगी।

2.8 विभिन्न जनगणना वर्ष में नगरों की संख्या देखने से दशाब्दिक प्रतिशत भिन्नता अधिक स्पष्ट हो जावेगी। इसे निम्न सारणी में दर्शाया गया है :—

सारणी 1(आ)

जनगणना वर्ष	नगरों की संख्या	नगरों की संख्या में वृद्धि या कमी
1	2	3
1901	121	—
1911	118	—3
1921	122	+4
1931	147	+25
1941	174	+27
1951	202	+28
1961	219	+17
1971	250	+31
1981	327	+77

2.9 शताब्दि के प्रारंभ से ग्रामीण एवं नगरीय जनसंख्या की दशाब्दिक प्रतिशत भिन्नता की सारणी 1 की विस्तृत चर्चा नहीं की जा रही है। इस पक्ष का किसी सक्षम कार्यकर्ता, जिसके पास अधिक समय हो के द्वारा विचार करना ठीक होगा। हम केवल अन्त के 30 वर्ष के ही बारे में में विचार करेंगे।

2.10 दशाब्दिक प्रतिशत भिन्नता इस अर्थ में भ्रामकरण स्वभाव को दर्शाता है कि किसी भी जनगणना वर्ष में नये नगरों के समावेश का परस्पर संबंध नहीं है। यह संभवतः दो या अधिक गुणों—जैसे नई जनसंख्या का आकार जो नगरीय में जोड़ा गया है तथा प्रवास इत्यादि पर निर्भर करता है।

2.11 1951—61 दशाब्दि में नगरीय प्रतिशत भिन्नता +47.70 थी। 1951 के नगरों में 1961 में जोड़े गये नये नगरों की संख्या 17 थी। 1971 में 31 नये नगर 1961 के नगरों में जोड़े गये थे परन्तु दशाब्दि प्रतिशत भिन्नता केवल 46.63 थी अर्थात 1.07 प्रतिशत कम।

1961–71 में मध्य प्रदेश के ग्रामीण एवं नगरीय जनसंख्या की दशाब्दिक वृद्धि क्रमशः 25.68 एवं 46.63 थी। 1971–31 में राज्य की ग्रामीण एवं नगरीय जनसंख्या की दशाब्दि वृद्धि दर क्रमशः 19.23 एवं 56.09 है। इस प्रकार ग्रामीण जनसंख्या का वृद्धि दर 6.4 से गिर गया जबकि नगरीय जनसंख्या का वृद्धि दर 9.40 से बढ़ गया। दूसरे शब्दों में ग्रामीण जनसंख्या के दशाब्दी भिन्नता के क्रम को दर 24.92 प्रतिशत थी जबकि नगरीय जनसंख्या के उसी समय के दशाब्दी प्रतिशत भिन्नता की वृद्धि की दर 20.15 प्रतिशत थी।

2.12 सारणी नं. 2 घटते क्रम में प्रत्येक राज्य एवं संघ राज्य की नगरीय जनसंख्या का प्रतिशत दर्शाता है।

सारणी 2

प्रत्येक राज्य में नगरीय जनसंख्या का प्रतिशत

(नगरीय जनसंख्या के घटते क्रम में प्रतिशत)

भारत/राज्य	कुल जनसंख्या	नगरीय जनसंख्या	कुल जनसंख्या से नगरीय जनसंख्या का प्रतिशत
1	2	3	4
भारत	685,184,692	159,727,357	23.31
महाराष्ट्र	62,784,171	21,933,534	35.03
तामिलनाडु	48,408,077	15,951,375	33.35
गुजरात	34,085,799	10,601,653	31.10
कर्नाटक	37,135,714	10,729,608	23.33
पंजाब	16,788,915	4,647,757	27.68
पश्चिम बंगाल	54,580,647	14,446,721	23.47
मणीपुर	1,420,953	375,460	23.42
आंध्र प्रदेश	53,549,673	12,487,576	23.32
हरियाणा	12,922,618	3,827,387	21.88
जम्मू व काश्मीर	5,987,389	1,260,403	21.05
राजस्थान	34,261,862	7,210,508	21.05
मध्य प्रदेश	52,178,844	10,568,459	20.29
केरल	25,453,680	4,771,275	18.74

2.5 It will be seen from the above table that the proportion of rural and urban population to total population in Madhya Pradesh and India during the last 8 decades is as below :

TABLE 1-A

Census year	Proportion of rural and urban population in M.P. and India			
	RURAL		URBAN	
	Madhya Pradesh	India	Madhya Pradesh	India
1901 . .	91.4	89.2	8.6	10.8
1911 . .	93.3	89.7	6.7	10.3
1921 . .	92.5	88.8	7.5	11.2
1931 . .	91.7	88.0	8.3	12.0
1941 . .	90.2	86.1	9.8	13.9
1951 . .	88.0	82.7	12.0	17.3
1961 . .	85.7	82.0	14.3	18.0
1971 . .	83.7	88.1	16.3	19.9
1981 . .	79.7	76.7	20.3	23.3

2.6 It will be immediately observed from this that Madhya Pradesh is less urbanised than India as a whole. Speaking very crudely, till about 1941 Madhya Pradesh was more than 40 years behind the country as far as the proportion of urban population to total population was concerned. The gulf was bridged very fast in the decade 1941—51 and the gap was brought down to twenty years. That is to say, Madhya Pradesh had an urban component in 1951 equal to the all India urban component of 1931. This gap was maintained till 1971 but in 1981 it seems to have been much narrowed down and has come to about ten years. Madhya Pradesh is today about ten years behind India as a whole in the urban component in its population.

2.7 The above remarks can be appreciated better by a look at the decadal percentage variation of the urban population in Madhya Pradesh and all India. Since 1961 Madhya Pradesh is continuously registering larger, decadal variation in the urban population than all India. In the decade 1971—81 the decadal percentage variation in all India has been 46.39 whereas Madhya Pradesh has speeded faster and has registered the decadal percentage variation of 56.03. This greater speed in urbanization is slowly filling the gap and if it is maintained, the state will have an urban complexion similar to that displayed by all India.

2.8 The decadal percentage variation will be clear by an appraisal of the number of towns at the various census year. This is shown in the table below :—

TABLE 1-B

Census year	Number of towns	Increase or decrease in the number of towns
1901	121	—
1911	118	—3
1921	122	+4
1931	147	+25
1941	174	+27
1951	202	+28
1961	219	+17
1971	250	+31
1981	327	+77

2.9 It is not proposed to discuss table number 1 in as much detail as to cover the decadal percentage variation of the rural and urban components since the beginning of this century. This aspect may better be covered by more competent workers who will also have longer time at their disposal. We may confine ourselves to a period of last 30 years.

2.10 The decadal percentage variation shows a rather erratic behaviour in the sense that it is not directly correlated with the number of towns added in a certain census year. What is perhaps more likely to a combination of two or more factors like the size of the 'New' population added to urban migration etc.

2.11 In the decade 1951—61 the urban decadal percentage variation was +47.70. The number of new towns added in 1961 to those of 1951 was 17. In 1971 thirty-one towns were added to the 1961 number but the decadal variation was only 46.63 i.e. 1.07 points less. In the decade 1961—71 the decenial growth of rural and urban population of Madhya Pradesh was 25.68 and 46.63 respectively, the 1971—81 decenial growth rate of the rural and urban population of the State is 19.28 and 56.03 respectively. Thus, the growth rate of rural population has fallen by 6.4. whereas the growth rate of urban population has increased by 9.40. In other words the rate of decrease of the decadal variation of rural population has been 24.92 per cent whereas the rate of increase of the decadal percentage variation for urban population for the same period has been by 20.15 per cent.

2.12 Table No. 2 shows the proportion of urban population in each State and Union territory arranged in descending order of percentages of urban population.

TABLE No. 2

Proportion of Urban Population in each State

(Arranged in descending order of percentages of urban population)

India/States	Total population	Urban population	Percentage of urban population to total population
1	2	3	4
INDIA . . .	685,184,692	159,727,357	23.31
1. Maharashtra .	62,784,171	21,993,594	35.03
2. Tamil Nadu .	48,408,077	15,951,875	32.95
3. Gujarat . .	34,085,799	10,601,653	31.10
4. Karnatak . .	37,135,714	10,729,606	28.89
5. Punjab . .	16,788,915	4,647,757	27.68
6. West Bengal .	54,580,647	14,446,721	26.47
7. Manipur	1,420,953	375,460	26.42
8. Andhra Pradesh	53,549,673	12,487,576	23.32
9. Haryana . .	12,922,618	3,827,387	21.88
10. Jammu & Kashmir . . .	5,987,389	1,260,403	21.05
11. Rajasthan . .	34,261,862	7,210,508	21.05
12. Madhya Pradesh	52,178,844	10,586,459	20.29
13. Kerala . .	25,453,680	4,771,275	18.74

1	2	3	4
मेघालय	1,335,819	241,333	18.07
उत्तर प्रदेश	110,862,013	19,899,115	17.95
सिक्किम	316,385	51,884	16.15
नागालैंड	774,930	120,234	15.52
बिहार	69914,734	8,718,990	12.47
उड़ीसा	26,370,271	3,110,287	11.79
त्रिपुरा	2,053,058	225,568	10.99
असम	19,896,843	2,047,186	10.29
हिमाचल प्रदेश	4,280,818	325,971	7.61
संघ राज्य			
चण्डीगढ़	451,610	422,841	93.63
दिल्ली	6,220,406	5,768,200	92.73
पांडेचेरी	604,471	316,047	52.28
लक्षद्वीप	40,249	18,629	46.28
गोवा दमन एवं दीव	1,086,730	351,808	32.37
अण्डमान एवं निकोबार द्वीप समूह	188,741	49,634	26.30
मिजोरम	493,757	121,814	25.67
दादरा एवं नगर हवेली	103,676	6,914	6.67
अरूणाचल प्रदेश	631,839	41,428	6.56

2.13 उपर्युक्त सारणी से यह देखा जा सकता है कि कुल जनसंख्या के अनुपात में नगरीय जनसंख्या के संबंध में मध्य प्रदेश का 22 राज्यों में 12वां स्थान है। 1971 में मध्य प्रदेश का उस समय के 21 राज्यों में 11वां स्थान था। भारत के नगरीय जनसंख्या के 23.31 प्रतिशत की तुलना में मध्य प्रदेश का 20.29 प्रतिशत नीचे है। जहां तक इसके निकटतम पड़ोसी राज्यों का प्रश्न है मध्य प्रदेश, महाराष्ट्र एवं गुजरात से बहुत अधिक नीचे है तथा आंध्र प्रदेश तथा राजस्थान से कुछ नीचे है। मध्य प्रदेश को इस बात से सांत्वना मिल सकती है कि उसके अन्य तीन पड़ोसी राज्य उत्तर प्रदेश, बिहार तथा उड़ीसा उससे नीचे हैं।

2.14 संयोगवश यह दर्शाया जाता है कि भारत के नगरीय जनसंख्या में मध्य प्रदेश का 1971 में 8वां स्थान था, अब वह सातवें स्थान पर है।

2.15 नगरीय जनसंख्या की त्वरित वृद्धि का कारण प्रत्येक जनगणना में नगरों की संख्या में वृद्धि हैं।

2.16 1981 की जनगणना में 81 स्थानों को नगर के रूप में सम्मिलित किया गया है तथा एक नगर अवर्गीकृत किया गया है। इन्हें सारणी 3 एवं 4 में दर्शाया गया है।

सारणी 3

1981 की जनगणना में नये नगरों की वृद्धि

क्रम संख्या	नगर का नाम एवं प्रस्थिति	जनसंख्या
1	2	3
1.	अकोडा (अ.सू. क्षेत्र)	7,593
2.	आलमपुर (अ.सू. क्षेत्र)	6,211
3.	अमरपाटन (अ.सू. क्षेत्र)	11,453
4.	अमरवाड़ा (अ.सू. क्षेत्र)	5,860
5.	अनूपपुर (अ.सू. क्षेत्र)	9,728
6.	आरंग (न. पा.)	11,336
7.	बागबहरा (न.पा.)	13,572
8.	बाघ (ग्रा.पं.)	5,079
9.	बैकुंठपुर (अ.सू. क्षेत्र)	5,464
10.	बड़ोद (अ.सू. क्षेत्र)	7,237
11.	बामोर (न.पा.)	13,295
12.	बाण सागर (ग्रा.पं.)	6,181
13.	बरगी (ग्रा.पं.)	13,346
14.	बाड़ी (ग्रा.पं.)	8,423
15.	बारीगढ़ (अ.सू. क्षेत्र)	5,719
16.	भरवेली (ग्रा.पं.)	5,995
17.	भिलाई कलां (साडा)	18,870
18.	भिलाखेड़ी (ज.न.)	6,078
19.	बिजुरी (अ.सू. क्षेत्र)	9,880
20.	बिरसिंहपुर (न.पा.)	7,553
21.	चंदिया (अ.सू.क्षेत्र)	9,140
22.	चांदला (अ.सू. क्षेत्र)	5,591
23.	चरोवा (साडा)	22,328
24.	चौरई खास (ग्रा.पं.)	5,577
25.	दबोह (अ.सू.क्षेत्र)	6,628
26.	दमुआ (ग्रा.पं.)	8,911
27.	धामनोद (न.पा.)	13,490
28.	ढाना (ग्रा.पं.)	7,107
29.	धरमजयगढ़ (अ.सू.क्षेत्र)	8,309
30.	दिघावानी (ग्रा.पं.)	7,423
31.	गोरमी (न.पा.)	13,055
32.	गोविन्दगढ़ (अ.सू.क्षेत्र)	7,115
33.	हनुमना (अ.सू. क्षेत्र)	8,182
34.	हरसूद (अ.सू. क्षेत्र)	11,713
35.	जैथारी (न. पा)	13,115
36.	जैतवारा (अ.सू. क्षेत्र)	9,241
37.	जामुल (साडा)	10,969
38.	जटाखापर (ग्रा.पं.)	4,698
39.	जतारा (अ.सू.क्षेत्र)	9.536
40.	जीरापुर (अ.सू.क्षे.)	8.468
41.	कैलारस (अ.सू.क्षे.)	9,731
42.	कांटाफोड़ (अ.सू.क्षे.)	9,105
43.	खनियाढाना (अ.सू.क्षे.)	6,949
44.	खरगापुर (अ.सू.क्षे.)	6,959
45.	खुजनेर (अ.सू.क्षे.)	6,483
46.	कोन्डागांव (न.पा.)	17,279
47.	कुम्हारी (साडा)	9,181

1	2	3	4
14. Meghalaya	1,335,819	241,333	18.07
15. Uttar Pradesh	110,862,013	19,899,115	17.95
16. Sikkim	316,385	51,084	16.15
17. Nagaland	774,930	120,234	15.52
18. Bihar	69,914,734	8,718,990	12.47
19. Orissa	26,370,271	3,110,287	11.79
20. Tripura	2,053,058	225,568	10.99
21. Assam	19,896,843	2,047,186	10.29
22. Himachal Pradesh	4,280,818	325,971	7.61
Union Territories			
1. Chandigarh	451,610	422,841	93.63
2. Delhi	6,220,406	5,768,220	92.73
3. Pondicherry	604,471	316,047	52.28
4. Lakshdeep	40,249	18,629	46.28
5. Goa, Daman & Diu	1,086,730	351,808	32.37
6. Andaman & Nicobar Islands	188,741	49,634	26.30
7. Mizoram	493,757	121,814	24.67
8. Dadra & Nagar Haveli	103,676	6,914	6.67
9. Arunachal Pradesh	631,839	41,428	6.56

2.13 It may be seen from this table that in respect of the proportion of urban population to total population Madhya Pradesh ranks in 12th position out of the 22 States. It is interesting to note that in 1971 Madhya Pradesh was occupying the 11th place among 21 States of the country at that time. With its 20.29 per cent urban component in the population Madhya Pradesh is below the all India average of 23.31. As far as its immediate neighbours are concerned, Madhya Pradesh is far below Maharashtra and Gujarat and a little below Andhra Pradesh and Rajasthan. However, Madhya Pradesh can still take consolation that the other three neighbouring states, Uttar Pradesh, Bihar and Orissa—are placed below it.

2.14 It may incidentlly be mentioned that in respect of its share of India's urban population Madhya Pradesh was occupying rank 8th in 1971; it has climbed up to rank 7 now.

2.15 One of the reasons for the rapid growth of urban population has been increase in the number of places recognised as towns in each succeeding Censuses.

2.16 In 1981 Census the following 81 places were added as towns and 1 town was declassified. These are shown in table 3 and 4 :

TABLE 3

New Towns added in 1981 *census*

Sl. No.	Name with Status of the town	Population
1.	Akoda (NAC)	7,593
2.	Alamapur (NAC)	6,211
3.	Amarpatan (NAC)	11,453
4.	Amarwara (NAC)	6,860
5.	Anuppur (NAC)	9,728
6.	Arang (M)	11,336
7.	Bagbahara (M)	13,572
8.	Bagh (GP)	5,079
9.	Baikunthpur (NAC)	5,464
10.	Badod (NAC)	7,237
11.	Bamor (M)	13,295
12.	Bansagar (GP)	6,181
13.	Bargi (GP)	13,346
14.	Badi (M)	8,423
15.	Barigarh (NAC)	5,719
16.	Bharbeli (GP)	5,995
17.	Bhilai Kalan (SADA)	18,870
18.	Bhilakhedi (CT)	6,078
19.	Bijuri (NAC)	9,880
20.	Birsingpur (M)	7,553
21.	Chandia (NAC)	9,140
22.	Chandla (NAC)	5,591
23.	Charoda (SADA)	22,328
24.	Chaurai Khas (GP)	5,577
25.	Daboh (NAC)	6,628
26.	Damua (GP)	8,911
27.	Dhamnod (M)	13,490
28.	Dhana (GP)	7,107
29.	Dharamjaigarh (NAC)	8,309
30.	Dighwani (GP)	7,429
31.	Gormi (M)	13,055
32.	Govindgarh (NAC)	7,115
33.	Hanumana (NAC)	8,182
34.	Harsud (NAC)	11,713
35.	Jaithari (M)	13,115
36.	Jaitwara (NAC)	9,241
37.	Jamul (SADA)	10,969
38.	Jatachhapar (GP)	4,698
39.	Jatara (NAC)	9,536
40.	Jeerapur (NAC)	8,468
41.	Kailaras (NAC)	9,731
42.	Kantaphod (NAC)	9,105
43.	Khaniyadhana (NAC)	6,949
44.	Khargapur (NAC)	6,959
45.	Khujner (NAC)	6,483
46.	Kondagaon (M)	17,279
47.	Kumhari (SADA)	9,181

1	2	3
48.	लखनादौन (अ.सू.क्षे.)	8,687
49.	लौंडी (अ.सू.क्षे.)	8,772
50.	माधोगढ़ (अ.सू.क्षे.)	8,845
51.	मझौली (अ.सू.क्षे.)	8,718
52.	मक्सी (अ.सू.क्षे.)	8,930
53.	मनगवां (अ.सू.क्षे.)	6,312
54.	मौ (अ.सू.क्षे.)	10,185
55.	मउगंज (अ.सू.क्षे.)	13,242
56.	मिहोना (अ.सू.क्षे.)	8,760
57.	मोरार कैंट (के.बो.)	16,847
58.	मूंदी (अ.सू.क्षे.)	7,589
59.	नईगढ़ी (अ.सू.क्षे.)	5,380
60.	नसरूल्लागंज (ग्रा.पं.)	7,212
61.	नया बारद्वार (अ.सू.क्षे.)	3,722
62.	निवाड़ी (अ.सू.क्षे.)	10,462
63.	ओबदुल्लागंज (ग्रा.पं.)	7,454
64.	पचोर (अ.सू.क्षे.)	9,287
65.	पनेरा (अ.सू.क्षे.)	7,936
66.	पत्थलगांव (अ.सू.क्षे.)	8,058
67.	पिपलोदा (अ.सू.क्षे.)	5,163
68.	पृथ्वीपुर (अ.सू.क्षे.)	12,163
69.	रामपुर-बघेलान (अ.सू.क्षे.)	9,907
70.	रानीपुरा (ज.न.)	5,065
71.	रतनपुर (अ.सू.क्षे.)	13,140
72.	सारणी [थर्मल पावर स्टेशन (अ.सू.क्षे.)	46,514
73.	सेमरिया (अ.सू.क्षे.)	5,956
74.	सेंवड़ा (अ.सू.क्षे.)	11,605
75.	शाहगढ़ (ग्रा.पं.)	8,498
76.	शाहपुर (पूर्वी निमाड़) (न.पा.)	11,578
77.	शाहपुरा (मंडला) (अ.सू.क्षे.)	7,935
78.	शाहपुरा (जबलपुर) (अ.सू.क्षे.)	7,373
79.	सिरमौर (अ.सू.क्षे.)	5,367
80.	सोयत कलां (अ.सू.क्षे.)	8,899
81.	उदयपुरा (अ.सू.क्षे.)	7,618

सारणी 4

1981 में अवर्गीकृत किये गये नगर

नगर नाम एवं प्रस्थिति	जनसंख्या
1	2
1. डुंगरिया छपारा (गै.मु.)	5,180

2.17 सारणी 4 के संबंध में यहां यह स्पष्ट किया जाता है कि बैरागढ़ और गोविन्दपुरा जो कि 1971 में पृथक नगर थे, भोपाल नगर में सम्मिलित किये गये हैं। इसी प्रकार 1971 में दो नगर-नार्थ झगरा खण्ड एवं साउथ झगराखण्ड को एक ही नगर माना गया है।

2.18 सारणी 5 में जिलेवार नगरीय जनसंख्या एवं उसका कुल जनसंख्या से प्रतिशत दर्शाया गया है। जिलों के प्रतिशत को घटते क्रम में दर्शाया गया है।

सारणी 5

घटते क्रम में जिलेवार नगरीय जनसंख्या का अनुपात

जिले का नाम	कुल जनसंख्या	नगरीय जनसंख्या	कुल जनसंख्या से नगरीय जनसंख्या का प्रतिशत
1	2	3	4
1. भोपाल	8,94,739	6,81,853	76.21
2. इन्दौर	14,09,473	9,29,428	65.94
3. ग्वालियर	11,07,879	6,09,411	55.01
4. जबलपुर	21,98,743	9,90,492	45.05
5. उज्जैन	11,17,002	4,18,672	37.48
6. दुर्ग	18,90,467	6,01,104	31.80
7. रतलाम	7,82,729	2,40,492	30.72
8. सागर	13,23,132	3,68,605	27.86
9. पूर्वी निमाड़	11,53,580	3,09,200	26.80
10. होशंगाबाद	10,03,939	2,52,084	25.11
11. छिन्दवाड़ा	12,33,131	2,61,167	21.18
12. मन्दसौर	12,63,399	2,55,926	20.26
13. दतिया	3,11,893	60,991	19.55
14. देवास	7,95,309	1,48,767	18,70
15. शहडोल	13,45,125	2,39,616	17.81
16. रायपुर	30,79,476	5,29,225	17.18
17. भिण्ड	9,73,816	1,66,212	17.07
18. विदिशा	7,83,098	1,32,905	16.97
19. सतना	11,53,387	1,86,737	16.19
20. छतरपुर	8,86,660	1,38,081	15.57
21. बैतुल	9,25,387	1,41,736	15.32
22. शाजापुर	8,40,247	1,24,768	14.85
23. पश्चिमी निमाड़	16,30,943	2,41,176	14.79
24. दमोह	7,21,453	1,04,025	14.42
25. गुना	10,01,985	1,41,599	14.13
26. बिलासपुर	29,53,356	4,08,784	13.84
27. मुरैना	13,03,213	1,78,250	13.68
28. नरसिंहपुर	6,50,445	98,127	13.55
29. सीहोर	6,57,381	87,482	13.31
30. राजगढ़	8,01,384	1,04,916	13.09

1	2	3
48.	Lakhnadon (NAC)	8,687
49.	Laundi (NAC)	8,772
50.	Madhogarh (NAC)	8,845
51.	Majhauli (NAC)	8,718
52.	Maksi (NAC)	8,930
53.	Mangawan (NAC)	6,312
54.	Mau (NAC)	10,185
55.	Mauganj (NAC)	13,242
56.	Mihona (NAC)	8,670
57.	Morar Cantt. (CB)	16,847
58.	Mundi (NAC)	7,589
59.	Naigarhi (NAC)	5,380
60.	Nasrullaganj (GP)	7,212
61.	Naya Bardwar (NAC)	3,722
62.	Niwari (NAC)	10,462
63.	Obedullaganj (GP)	7,454
64.	Pachore (NAC)	9,287
65.	Palera (NAC)	7,936
66.	Pathalgaon (NAC)	8,059
67.	Piploda (NAC)	5,163
68.	Prithvipur (NAC)	12,163
69.	Rampur-Baghelan (NAC)	9,907
70.	Ranipura (CT)	5,065
71.	Ratanpur (NAC)	13,140
72.	Sarni Thermal Power Station (NAC)	46,514
73.	Semaria (NAC)	5,956
74.	Seondha (NAC)	11,605
75.	Shahgarh (GP)	8,498
76.	Shahpur (East Nimar) (M)	11,578
77.	Shahpur (NAC) (Mandla)	7,935
78.	Shahpura (NAC)	7,373
79.	Sirmour (NAC)	5,367
80.	Soyat Kalan (NAC)	8,899
81.	Udaipura (NAC)	7,618

TABLE 4

Towns Declassified in 1981 Census

Name with Status of the town	Population
1	2
1. Dungaria Chhapara (NM)	5,180

2.17 In respect of table No. 4 it may be stated by way of clarification that Bairagarh and Govindpura which were taken as separate towns in 1971 have since been merged in Bhopal. Similarly, the two towns North Jhagrakhand and South Jhagrakhand of 1971 have since become one single town.

2.18 Table 5 shows the district-wise urban population and its proportion to total population. The districts have been arranged in descending order of percentage of population.

TABLE 5

Districtwise Proportion of Urban Population in Descending

Name of District	Total Population	Urban Population	Percentage of Urban Population to total Population
1	2	3	4
1. Bhopal	8,94,739	6,81,853	76 21
2. Indore	14,09,473	9,29,428	65.94
3. Gwalior	11,07,879	6,09,411	55.01
4. Jabalpur	2,198,743	9,90,492	45.05
5. Ujjain	11,17,002	4,18,672	37.48
6. Durg	18,90,467	6,01,104	31.80
7. Ratlam	7,82,729	2,40,492	30.72
8. Sagar	13,23,132	3,68,605	27.86
9. East-Nimar	11,53,580	3,09,200	26.80
10. Hoshangabad	10,03,939	2,52,084	25.11
11. Chhindwara	12,33,131	2,61,167	21.18
12. Mandsaur	12,63,399	2,55,926	20.26
13. Datia	3,11,893	60,991	19.55
14. Dewas	7,95,309	1,48,767	18.70
15. Shahdol	13,45,125	2,39,616	17.81
16. Raipur	30,79,476	5,29,225	17.18
17. Bhind	9,73,816	1,66,212	17.07
18. Vidisha	7,83,098	1,32,905	16.97
19. Satna	11,53,387	1,86,737	16.19
20. Chhatarpur	8,86,660	1,38,081	15.57
21. Betul	9,25,387	1,41,736	15.32
22. Shajapur	8,40,247	1,24,768	14.85
23. West-Nimar	16,30,943	2,41,176	14.79
24. Damoh	7,21,453	1,04,025	14.42
25. Guna	10,01,985	1,41,599	14.13
26. Bilaspur	29,53,366	4,08,784	13.84
27. Morena	13,03,213	1,78,250	13.68
28. Narsimhapur	6,50,445	98,127	13.55
29. Sehore	6,57,381	87,482	13.31
30. Rajgarh	8,01,384	1,04,916	13.09

1	2	3	4
31. रीवा	12,07,583	1,57,659	13.05
32. शिवपुरी	8,65,930	1,11,147	12.83
33. धार	10,37,469	1,32,980	12.57
34. राजनांदगांव	11.67,501	1,44,252	12.35
35. टीकमगढ़	7,36,981	89,410	12.13
36. रायसेन	7,10,542	70,736	9.95
37. बालाघाट	11,47,810	99,802	8.69
38. सरगुजा	16,33,476	1,41,968	8.69
39. रायगढ़	14,43,197	1,12,133	8.39
40. झाबुआ	7,95,168	66.257	8.33
41. पन्ना	5,39,978	42,041	7.78
42. सिवनी	8,09,713	62.704	7.74
43. मण्डला	10,37,394	73,179	7.05
44. बस्तर	18.42,854	1,11,706	6.06
45. सीधी	9,90,467	19,654	1.98

2.19 कुल जनसंख्या के अनुपात में नगरीय जनसंख्या में नया बनाया गया भोपाल जिला सबसे ऊंचे स्थान पर है। इस जिले में राज्य की राजधानी स्थित है तथा बेरसिया नगर को मिलाकर जिले के नगरीय जनसंख्या का 76.21 प्रतिशत है। परन्तु यह देखा जाता है कि केवल नगरीय जनसंख्या में जबलपुर जिला सबसे ऊपर है। इन्दौर जिला नगरीय जनसंख्या तथा कुल जनसंख्या के अनुपात में नगरीय जनसंख्या के प्रतिशत दोनों में दूसरे स्थान पर है।

2.20 सारणी 6,1971 तथा 1981 की जनगणना में जनसंख्या के आकार के अनुसार नगरों का वितरण दर्शाती है।

सारणी 6

1971 तथा 1981 जनगणना में जनसंख्या के आकार के अनुसार वितरण

नगर का आकार	1971 में नगरों की संख्या	1971 में जनसंख्या	इस वर्ग के नगरों की नगरीय जनसंख्या का कुल जनसंख्या से प्रतिशत	1981 में नगरों की संख्या	1981 की जनसंख्या	इस वर्ग के नगरों की नगरीय जनसंख्या का कुल जनसंख्या से प्रतिशत
1	2	3	4	5	6	7
I (100,000+)	11	27,85,788	41.06	14	46,13,431	43.58
II (50000-99999)	14	847,023	12.48	27	18,54,995	17.52
III (20,000-49,999)	43	13,82,786	20.38	48	15,11,098	14.28
IV (10,000-19,999)	74	9,98,525	14,72	119	16,98,468	16.04
V (5,000-9,999)	96	7,23,829	10.67	114	8,89,551	8.40
VI (5,000 से कम)	12	46,816	0.69	5	18.916	0.18
योग	250	67,84,767	100.00	327	10,586459	100.00

2.21 सारणी 6 जनसंख्या के आकार के अनुसार 1971 तथा 1981 की जनगणना में नगरों का वितरण दर्शाती है। 14 वर्ग I के नगरों में राज्य की लगभग आधी (43.58) नगरीय जनसंख्या निवास करती है। वास्तव में वर्ग I-III के 89 नगरों में नगरीय जनसंख्या के 75.38 प्रतिशत जनसंख्या निवास करती है। दूसरे शब्दों में कुल नगरों के 1/4 नगरों में कुल नगरीय जनसंख्या का 3/4 भाग निवास करती है। यह ध्यान देने योग्य बात है कि 1971 में वर्ग III के 43 नगरों की जनसंख्या का नगरीय जनसंख्या के 20.38 प्रतिशत था परंतु 1981 में में वर्ग III के 48 नगरों की जनसंख्या कुल नगरीय जनसंख्या का केवल 14.28 प्रतिशत है। इस कमी को संभवत: वर्ग II के नगरों ने पूरा किया है जहां 12.48 से 17.52 प्रतिशत हो गया है।

2.22 सारणी 7(अ) नगरों की वर्ग के अनुसार सांविधिक एवं गैर सांविधिक नगरों का वितरण दर्शाती है।

सारणी 7(अ)

वर्ग के अनुसार सांविधिक एवं गैर सांविधिक नगरों का वर्गीकरण

नगरों का वर्ग	नगरों की कुल संख्या	सांविधिक विकास रखने वाले नगरों की संख्या	गैर नगर पालिका तथा परियोजित नगरों की संख्या
1	2	3	4
I	14	13	1
II	27	25	2
III	48	43	5
IV	119	110	9
V	114	83	31
VI	5	1	4
योग	327	275	52

1	2	3	4
31. Rewa	12,07,583	1,57,659	13 05
32. Shivpuri	8,65,930	1,11,147	12 83
33. Dhar	10,37,469	1,32,980	12.57
34. Rajnandgaon	11,67,501	1,44,252	12 35
35. Tikamgarh	7,36,981	89,410	12.13
36. Raisen	7,10,542	70,736	9.95
37. Balaghat	11,47,810	99,802	8.69
38. Surguja	16,33,476	1,41,968	8 69
39. Raigarh	14,43,197	1,21,133	8 39
40. Jhabua	7,95,168	66,257	8 33
41. Panna	5,39,978	42,041	7 78
42. Seoni	8,09,713	62,704	7.74
43. Mandla	10,37,394	73,179	7.05
44. Bastar	18,42,854	1,11,706	6 06
45. Sidhi	9,90,467	19,654	1 98

2.19 In terms of proportion of urban population to total population, it is the newly carved out district of Bhopal which occupy the top most position. It is in this district that the State capital is located and his together with Berasia town, contributes to 76.21 per cent urban component in the district population.

However, it may be noted that in terms of sheer size of urban population, it is Jabalpur district which comes upper most. Indore district occupies 2nd rank both in respect of size of urban population and also the proportion of urban population in the total population.

2.20 Table No. 6 shows distribution of towns by population size 1917 and 1981 Censuses.

TABLE 6

Distribution of towns by population size 1971 and 1981 Censuses

Size Class of town	Number of towns in 1971	1971 population	Percentage of population of this category of towns to total urban population	Number of towns in 1981	1981 population	Percentage of population of this category of towns to total urban population
1	2	3	4	5	6	7
I (1,00,000 & +)	11	27,85,788	41.06	14	46,13,431	43.58
II (50,000—99,999)	14	8,47,023	12.48	27	18,54,995	17.52
III (20,000—49,999)	43	1,382,786	20.38	48	15,11,098	14.28
IV (10,000—19,999)	74	998,525	14.72	119	16,98,468	16.04
V (5,000—9,999)	96	723,829	10.67	114	889,551	8.40
VI Below 5,000	12	46,816	9.69	5	18,916	0.18
Total	250	6,784,767	100.00	327	10,586,459	100 00

2.21 Table No. 6 shows the distribution of towns by population size in the 1971 and 1981 Censuses. 14 class I towns contain a nearly half 43.58 per cent of the total urban population of the States. In fact 75.38 per cent of the urban population is contained only in 89 class I-III towns. In other words 1|4 of the total number of towns, contribute to more than 3|4 of population. It is interesting to find that 43 class III towns in 1971 contributed to 20.38 per cent of the 1971 urban population where 48 class III towns in 1981 contain only 14.28 per cent of the total population. The loss here is perhaps taken over by class II towns which have improved their content from 12.48 to 17.52 per cent.

2.22 Table 7(A) shows the distribution of statutory and non-statutory towns by size class.

TABLE 7(A)

Distribution of Statutory and Non-Statutory Towns by size class

Size class of towns	Total number of towns	Number of towns having statutory bodies	Number of non-municipal Census and Project towns
1	2	3	4
I	14	13	1
II	27	25	2
III	48	43	5
IV	119	110	9
V	114	83	31
VI	5	1	4
Total	327	275	52

2.23 84.1 प्रतिशत में नगर निगम, नगरपालिका, अधिसूचित क्षेत्र तथा केन्टोनमेंट बोर्ड आदि संवैधानिक संस्थायें है। वर्ग I के औद्योगिक नगर भिलाई नगर में कोई संवैधानिक संस्था नहीं है। अधिकतम नगरों की संख्या जहां संवैधानिक संस्था नहीं है वर्ग V में आते है। पचमढ़ी, सैलानियों का क्षेत्र है खजुराहो तथा माईनिंग, (खदान) नगर पनारा एवं जट-1 छापर तथा नई बस्ती नया बारद्वार वर्ग VI के नगर हैं।

2.24 नीचे दर्शायी सारणी 7(ब) नगरों की प्रस्थिति को दर्शाती है।

सारणी 7(आ)

प्रस्थिति के अनुसार नगर

नगरों का वर्ग	नगरों की संख्या	नगर निगम	नगर-पालिका	केन्टोमेंट बोर्ड	अधि-सूचित क्षेत्र	अन्य
1	2	3	4	5	6	7
I	14	6	7	..	..	1(सी.टी)
II	27	..	23	2	..	2(1साडा,1 सीटी)
III	48	..	39	1	3	5(1 साडा,2 सीटी,2ग्रा.पं)
IV	119	..	89	1	20	9(2 साडा,2 सी टी 5 ग्रा.पं)
V	114	..	33	1	49	31(1 साडा,4 सी टी, 26 ग्रा.पं)
VI	5	..	..	..	1	4(2 साडा,2 ग्रा.पं)
योग	327	6	191	5	73	52 (10 सी टी,7 साडा 35 ग्राप)

2.25 लगभग 70 प्रतिशत ऐसे नगर जिनमें संवैधानिक संस्था है नगरपालिका है। 1/4 से कुछ अधिक (26.5 प्रतिशत) नगरों में अधिसूचित क्षेत्र है। छः नगरों में नगर निगम है। यहां यह ध्यान देने योग्य है कि यह स्थिति 1980 की है। (इसके पश्चात् राज्य शासन द्वारा कई निगमों को अधिघोषित किया गया)

सारणी 8

आकार वर्ग के अनुसार नगरों का घनत्व-1981 जनगणना

1	2	3
नगरों का वर्ग	नगरों की संख्या	घनत्व (प्रति वर्ग कि.मी. में जनसंख्या)
I	14	3,527
II	27	3,152
III	48	3,275
IV	119	1,322
V	114	776
VI	5	254
योग	327	2,175

2.26 यह देखा जाता है कि प्रथम वर्ग के नगरों में घनत्व सबसे अधिक होता है यह स्वाभाविक है परंतु यह आश्चर्यजनक है कि तृतीय वर्ग के नगर में दूसरा अधिक घनत्व है (दूसरे वर्ग के नगरों की 3,152 व्यक्ति प्रति/वर्ग कि.मी.की अपेक्षा तृतीय श्रेणी के नगरों में 3,275 व्यक्ति प्रति वर्ग कि.मी.) जैसे जैसे हम वर्ग IV से वर्ग VI क, ओर जाते है नगरों में जनसंख्या का घनत्व कम होता जाता है। अन्य दृष्टिकोण से देखने से वर्ग I-III नगरों के घनत्व संतोषजनक नहीं प्रतीत होते एक वर्ग मील 10,000 वर्ग मीटरके बराबर होता है। इसका अर्थ यह होता है कि इन वर्गों के नगरों में निम्न दर्शाये अनुसार प्रति नगरीय व्यक्ति निवास स्थान उपलब्ध है।

नगरों का वर्ग	प्रति व्यक्ति उपलब्ध भूमि (वर्ग मीटर में)
I	2.83
II	3.16
III	3.00
IV	7.55
V	12.88
VI	39.37

पी.सी. सिन्हा अपनी पुस्तक Dynamics of India's Population Growth में नगरों के बारे में लिखते हैं "भारत में योजनाबद्ध नगरीय विकास का प्रादुर्भाव नया है, हमारे शहर एवं नगर योजनाबद्ध नहीं है उनमें से बहुत बिना सोचे समझे जल्दी में, अरुचि पूर्ण तरीके से बनाये गये है। जिसका कारण भारत में नगरीकरण की दिशा में वास्तविक मनोभावना का अभाव है। भारत में नगरीकरण का विषय अव्यवस्थित, असंतुलित बिना तदनरूप साधनों की व्यवस्था एवं बढ़ती हुई आबादी की आवश्यकताओं की पूर्ति के लिये प्राकृतिक एवं सामाजिक रचना के अभाव के कारण है। हमने शहरों एवं नगरों की इस प्रकार अवहेलना की है कि वे कूड़ा-कर्कट एवं दरिद्रता की काल-कोठरिया बन गई है एवं इन्हीं स्थानों ने ग्रामवासियों को लुभाया है"।

2.28 जनसंख्या के घनत्व का स्वरूप वास्तव में हृदयद्रावक है। यह संभवतः बहुत ही विकराल एवं बिना किसी ध्यान तथा अस्पष्ट योजना से बढ़ने दिया गया है। कुछ बड़े शहरों में केवल पानी के बुलबुले के समान जनमानस फैला है।

2.29 नीचे दर्शाई सारणी नगरों के वर्ग के अनुसार लिंगानुपात दर्शाती है।

सारणी 9

नगरों के श्रेणी के अनुसार लिंगानुपात

नगरों की श्रेणी	नगरों की संख्या	लिंगानुपात (प्रति हजार पुरुषों पर स्त्रियों की संख्या)
1	2	3
I	14	885
II	27	862
III	48	884
IV	119	899
V	114	894
VI	54	857
राज्य नगरीय	327	883

2.23 84.1 per cent of the towns have statutory body like the Corporation, Municipal Committee, Notified Area Committee, Cantonment Board etc. Bhilainagar the Steel township is the town in size class I which does not have any Statutory body. The largest number of towns which do not have any statutory body fall in size class V. Class VI towns consists of the civil station of Panchmari, tourist centre of Khajuraho, the mining towns of Panara and Jatachhapar and the new township of Naya Baradwar.

2.24 Table (7)(b) which is given below clarifies the situation of civic status of towns.

TABLE 7 (B)

Town by Civic Status

Size class of town	Total No. of towns	Number of towns having				
		Municipal corporation	Municipal committee	Cantonment Board	Notified committee	Others
1	2	3	4	5	6	7
I	14	6	7	..	..	1(1CT)
II	27	..	23	2	..	2(1SADA—CT)
III	48	..	39	1	3	5(1—SADA—2CT—2GP)
IV	119	..	89	1	20	9(2—SADA—2CT—5GP)
V	114	..	33	1	49	31(1—SADA—4CT—26GP)
VI	5	..	..	..	1	4(2—SADA—2GP)
Total	327	6	191	5	73	52(10—CT—7—SADA—35 GP)

2.25 Nearly 70 per cent of the towns having statutory bodies have municipal committee. A little more than 1/4 (26.5 per cent) are covered by Notified Town Area Committe. Six Class I towns have Municipal Corporation. It may be remembered that this status pertain to 1980.

(Subsequently the State Government have pleased to notify, many more corporations).

TABLE 8

Density by size class of towns, 1981 Census

Class of town	Number of towns	Density (population per sq. Km.)
I	14	3,527
II	27	3,152
III	48	3,275
IV	119	1,322
V	114	776
VI	5	254
Total	327	2,173

2.26 It may be seen that the highest density is shown by the towns of size class I. This is exactly as it should be but surprisingly that the size class III towns which show the next highest density (3,275 persons per sq. Km. as against 3,152 persons per sq. Km. in size class II); the density then goes on decreasing as we go down from size class IV to VI. Looked at from another angle the density picture exhibited by class I-III towns is not one which could be said to be satisfactory. One sq. Km. means 10,000 sq. meters of land. It means that the *Lebensraum* per urban individual in these size classes is as below.

Size class	Land available per person (in sq. meters)
I	2.83
II	3.16
III	3.00
IV	7.55
V	12.88
VI	39.37

P. C. Sinha in his Dynamics of India's Population Growth has this to say about the towns. "In India, the concept of planned urban development is of recent origin, our cities and towns were not planned, most of them were built without a thought, hastily, greedily and tastelessly, the net consequence of the absence of a positive attitude on the subject of urbanization in India has been a unregulated, imbalanced growth of urban population without corresponding resource allocations for urban bodies and without the essential physical and social infrastructure to meet the need of the growing population. We have so neglected the cities and towns that they have become dungeons of filth and squalor and its is to these places that the village folk are lured".

2.28 The picture of density is really appealing. As it is, the picture is probably more than hideous allowed to grow on unheeded and unrelieved. It will ultimately and inevitably term as ugly. As in some of the big cities which are nothing but a bubbling mass of humanity.

2.29 Table 9 below shows the sex-ratio by size class of towns :

TABLE 9

Sex Ratio by Size Class of Town, 1981 Census

Class of town	Number of	Sex Ratio (Number of females per thousand males)
1	2	3
I	14	885
II	27	862
III	48	884
IV	119	899
V	114	894
VI	5	857
State Urban	327	883

2.30 उपरोक्त सारणी से यह देखा जा सकता है कि वर्ग I और वर्ग III के नगरों में राज्य के ८८३ लिंगानुपात के बराबर है। वर्ग II और वर्ग VI के नगरों में राज्य औसत से कम है। वर्ग IV एवं V के नगरों में लिंगानुपात कुछ अधिक है।

2.31 साधारणतः नगरीय क्षेत्रों में ग्रामीण क्षेत्र की अपेक्षा लिंगानुपात कुछ कम रहता है यदि हम शताब्दि के पूर्व से राज्य के नगरीय क्षेत्र का लिंगानुपात देखेंगे तो यह पता चलता है कि ग्राफ अनियत गति से झुकता है। यह ध्यान देना चाहिये कि 1901 से 1971 तक लिंगानुपात में कुल जनसंख्या में लगातार ह्रास दिखाई देता है। 1971 में यह स्थिर हो गया है। इसके विपरीत नगरीय क्षेत्र में लिंगानुपात 1901 में 937 से 1931 तक 872 हो गया है। 1941 एवं 1951 में स्थिति में कुछ सुधार हुआ है परंतु 1961 में कुछ कमी आई है। इसके पश्चात् स्थिति में कुछ सुधार दिखाई देता है। तुलना की दृष्टि से राज्य की कुल जनसंख्या एवं उसके नगरीय भाग में लिंगानुपात नीचे दिये सारणी में दर्शाया गया है।

सारणी 9(1)

जनगणना	लिंगानुपात	
	कुल जनसंख्या	नगरीय जनसंख्या
1	2	3
1901	990	937
1911	986	913
1921	974	878
1931	973	872
1941	970	882
1951	967	907
1961	953	866
1971	941	868
1981	941	883

नगरीय क्षेत्र में लिंगानुपात का आचरण का रोचक अध्ययन है। बड़े नगरीय क्षेत्र एवं औद्योगिक तथा माईनिंग नगरों में सामान्यतः कम लिंगानुपात होता है। इसी प्रकार प्रोजेक्ट नगर भी कम लिंगानुपात दर्शाता है। परंतु जब ये बड़े नगरीय क्षेत्र अपनी प्रारंभिक उत्थान की दशा को पार कर लेते है तो लिंगानुपात में स्थिरता आती है एवं इसमें वृद्धि होती है। इसे भिलाई नगर का उदाहरण लेकर समझाया जा सकता है। भिलाई नगर की स्टील नगरी का प्रार्दुभाव 1957 में हुआ एवं 1961 में यह नगर विस्तार के प्रारंभिक स्थिति में था। 1971 तक यह एक स्थिर नगर के रूप में था। 1961 में भिलाई नगर का लिंगानुपात 486 था। 1971 इसमें सुधार होकर यह 785 हो गया तथा 1981 में यह बढ़कर 853 हो गया।

2.33 लिंगानुपात का आचरण समझने में कोई कठिनाई नहीं आती। जब भी कभी कोई औद्योगिक नगर या प्रोजेक्ट नगर या कोई अन्य नगरीय क्षेत्र की प्रगति शुरू होती है, पुरुष वर्ग अपने परिवार को छोड़कर पहले वहां पहुंचते हैं एवं अस्थायी मकानों में रहते हैं। कुछ समय पश्चात् भवनों का निर्माण होता है एवं आवसीय बस्तियां बसाई जाती हैं तब इनके परिवार भी वहां आ जाते हैं। इस प्रकार के नगरों में यह स्वाभाविक प्रवृत्ति लिंगानुपात को प्रभावित करती है। केन्टोनमेंट नगरों में भी कम लिंगानुपात इन्हीं कारणों से है। कम लिंगानुपात दर्शाने वाले दस नगरों को नीचे दिये सारणी में दर्शाया गया है।

क्रम संख्या	नगर	जिला जहां स्थित है	लिंगानुपात
1.	बाणसागर	शहडोल	534
2.	जबलपुर केन्ट	जबलपुर	547
3.	पचमढ़ी केन्ट	होशंगाबाद	632
4.	बरगी	जबलपुर	712
5.	सीधी	सीधी	738
6.	मौ	भिण्ड	745
7	सागर केन्ट	सागर	754
8.	डाना	सागर	759
9.	सारणी थर्मल पावर स्टेशन	बैतूल	769
10.	मुरार केन्ट	ग्वालियर	775

बाणसागर एवं बरगी प्रोजेक्ट नगर अपनी प्रारंभिक अवस्था में हैं तथा अधिकांश प्रवासी मजदूर एवं कार्यकर्ता अपने परिवारों को पूर्व निवास स्थानों को छोड़कर आये है। पचमढ़ी, जबलपुर केन्ट, सागर केन्ट, डाना, मुरार केन्ट सुरक्षा क्षेत्र है इस कारण कम लिंगानुपात का होने का कारण ज्ञात करना कठिन नहीं है। मौ नगर भिण्ड जिले में स्थित है एवं वहां परम्परागत कम लिंगानुपात दर्शाता है। सभी नगर कम लिंगानुपात होना बुन्देलखण्ड की विशेषता दर्शाता है जहां पुरुष वर्ग काम की खोज में अपने परिवारों को गांवों को छोड़कर नगरों में जाते हैं।

2.35 राज्य के नगरीय क्षेत्र का लिंगानुपात 883 है तथा बाणसागर का सबसे कम 534 है एवं अधिकतम लिंगानुपात भरवेली नगर में 1016 है। राज्य में केवल चार नगर भरवेली, टिल्दा-नेवरा, बागबहरा, और छुईखदान ऐसे है जहां स्त्रियों की संख्या पुरुषों की संख्या से अधिक है। इनमें से टिल्दा-नेवरा एवं छुईखदान पुराने नगर हैं जबकि बागबहरा एवं भरवेली 1981 में प्रथम बार वर्गीकृत हुये है। ये सभी नगर छत्तीसगढ़ एवं बालाघाट के परम्परागत अधिक लिंगानुपात के द्योतक है जहां वे बसे हैं।

2.36 वर्ग VI के नगरों का वर्णन करना आवश्यक है। साधारणतः इन वर्गों के नगरों में लिंगानुपात इतना कम नहीं होना चाहिए क्योंकि यह वर्ग ग्रामीण अवस्था का विस्तार है। मध्य प्रदेश में इस वर्ग में केवल 5 ही नगर है। वह इस प्रकार है, खुजराहो, पचमढ़ी, पनारा, जटाछापर एवं नया बारद्वार। खुजराहो विश्वविख्यात सैलानियों का पुरातत्वीय स्थान है तथा यह प्रोजेक्ट नगर के समान है और इसका लिंगानुपात 797 है। पनारा और जटाछापर माईनिंग नगर है तथा यह माईनिंग नगर में संभव है कि पुरुष वर्ग अपने परिवारों को छोड़ कर अकेले ही आ गये हो। पनारा नगर में लिंगानुपात 894 है जबकि जटाछापर में 840 इन नगरो के कारण इस वर्ग का लिंगानुपात कम हो गया है। इस वर्ग का चौथा नगर नया बारद्वार का लिंगानुपात 891 जो कि राज्य के नगरीय क्षेत्र के औसत से अधिक है। जहां तक वर्ग VI के कम लिंगानुपात का प्रश्न है यह मुख्यतः इस वर्ग के पांच नगर में से खुजराहों, पनारा एवं जटाछापर नगरों को प्रोजेक्ट नगरों के समान स्थिति के कारण है।

2.37 सारणी 10 नगरों की वर्ग के अनुसार प्रति जनगणना मकान औसत परिवारों को संख्या दर्शाती है।

2.30 It may be seen from this table that size class I and size class III conform to the State uran sex-ratio of 883. Size class II and VI are below the State average. The sex ratio slightly improve in size class IV and V.

2.31 Generally speaking, the sex-ratio in urban areas is lower than that in rural areas. If we look at the sex ratio of urban areas in the State since the beginning of the century, the graph show an erratic curve. It may be remembered that for the population as a whole the sex ratio shows a continuous decline from 1901 to 1971. When it is found to be stabilised itself. As against this the six ratio in the urban areas declined from 937 in 1901 to 872 in 1931. 1941 and 1951 registered improvement and there was a short decline in 1961. Since then the position appears to be towards improving. For facility of comparison the sex ratio for the total population of the state and the urban components thereof is shown in the inset below :—

TABLE 9(I)

Census Year	Sex Ratio	
	Total Population	Urban Population
1	2	3
1901	990	937
1911	986	913
1921	974	878
1931	973	872
1941	970	882
1951	967	907
1961	953	866
1971	941	868
1981	941	883

2.32 The behaviour of sex ratio in urban centres makes an interesting study. Big urban centres and industrial and mining towns are generally, characterised by low sex ratio. Similarly the project towns also exhibit low sex ratio. But when these big urban centres cross their initial stage of development, the sex ratio tends to stabilise and improve. It will be useful to illustrate this by taking Bhilainagar as the example. The steel town of Bhilainagar started coming up from 1957 and in 1961 it was in the initial stage of development. By 1971 it was settled township. The sex ratio in Bhilainagar in 1961 was 486. In 1971 it improved to 785 and has reached the figure of 853 in 1981.

2.33 This behaviour of sex ratio is not difficult to appreciate. When an industrial town or a project town or any other urban centre starts developing, it is the menfolk who move there first living in temporary structures without their families. In course of time quarters get built up and residential colonies are established and then families also shift to the township. This normal feature governs the sex ratio in such towns. Cantonments also exhibit low sex ratio for obvious reasons. The first 10 towns of the State showing lowest sex ratio are shown in the statement given below :—

S.No.	Town	District of location.	Sex ratio
1	2	3	4
1.	Bansagar	Shahdol	534
2.	Jabalpur Cantt.	Jabalpur	547
3.	Pachmarhi Cantt.	Hoshangabad	632
4.	Bargi	Jabalpur	712
5.	Sidhi	Sidhi	738
6.	Mau	Bhind	745
7.	Sagar Cantt.	Sagar	754
8.	Dhana	Sagar	759
9.	Sarni Thermal Power Station	Betul	769
10.	Morar Cantt.	Gwalior	775

Bansagar and Bargi are project towns, at their initial stage of construction inhabited by mostly migrant labourers and workers leaving behind their families at their old places of residence. Pachmarhi, Jabalpur Cantonment, Sagar Cantonment, Dhana, Morar Cantonment have defence units and as such the reason for very low sex-ratio are not far to seek. Mau town is situated in Bhind district and it exhibits the traditional pattern of very low sex ratio of that area. The very low sex ratio in Sidhi town seems to be due to the peculiarity of the Baghelkhand region where menfolk move out for work of urban areas leaving behind their families in villages.

2.35 The sex ratio for the urban areas of the State as a whole works out to 883 with a range of variation from 534 the lowest in Bansagar town to 1016 being the highest in Bharbeli town. There are only four towns viz.; Bharbeli, Tilda Newra, Bagbahara and Chhuikhandan, in the State where females outnumber males. Of these Tilda Newara and Chhuikhadan are old towns while Baglahara and Bharbeli are new towns added for the first time in 1981. All these towns exhibit the traditional pattern of high sex-ratio of the Chhatisgarh and Balaghat tract in which they are situated.

2.36 Mention must be made of size class VI. Normally speaking the sex ratio should not be so low in this size class because this class is just extension of the rural situation. In Madhya Pradesh, however, there are only 5 towns in this size class and they are Khajuraho, Pachmarhi, Panara, Jatachhapar and Naya Baradwar. Khajuraho is the internationally famous archaeological centre of great tourist interest and it is in the same situation today as a project town exhibiting a sex ratio of 797. Panara and Jatachhapar are coal mining towns and in coal mines it is likely that it represents a situation where the menfolk have moved in but the families have yet to come. Panara town has shown sex ratio of 894 whereas Jatachhappar has shown sex ratio of 840. It is three towns in size class which have brought down the sex ratio of this class to 857. The fourth town of the size class, Naya Baradwar has sex ratio of 891 which is higher than the State average for the urban areas. So as far as the low sex ratio of size class VI is concerned it is mainly governed by the project like situation of Khajuraho, Panara and Jatachhapar, those of the five towns of this size class.

2.37 Table No. 10 given below show the average number of Households per census house by size class of towns.

सारणी 10

नगरों के वर्ग अनुसार प्रति जनगणना मकान औसत परिवारों की संख्या– 1981 जनगणना

नगरों का वर्ग	नगरों की संख्या	प्रति जनगणना मकान औसत परिवारों की संख्या
1	2	3
I (एक लाख से अधिक)	14	1.03
II (50,000-99,999	27	1.04
III (20,000-49,999)	48	1.04
IV (10,000-19,999)	119	1.05
V (5,000-9999)	114	1.05
VI (5000 से कम)	5	1.05
योग	327	1.03

2.38 इस सारणी द्वारा दर्शाई स्थिति किसी भी मानदण्ड से असंतोषजनक नहीं कही जा सकती है। इस का यह अर्थ है कि विभिन्न वर्गों में प्रति 100 जनगणना मकान पर 103 से 105 परिवार है। दूसरे शब्दों में यह सारणी यह दर्शाती है कि राज्य के नगरीय क्षेत्र में भीड़ की स्थिति अभी नहीं आई है।

TABLE 10

Average number of households per census house by size class of Towns, 1981 Census

Size class of town	Number of towns	Average number of households per Census house
1 2	3	4
I (1 lac and above) . . .	14	1 03
II (50,000—99,999) . . .	27	1.04
III (20,000—49,999) . . .	48	1.04
IV (10,000—19,99 . . .	119	0.14
V (5,000—9,999) . . .	114	1.05
VI (Below 5,000) . . .	5	1.05
Total Urban . . .	327	1.03

2.38 The picture revealed by this table cannot by any means be said to be unsatisfactory. It only means that in the various size classes, there are 103 to 105 households per 100 census houses. In other words this table shows that as yet congestion has not set in the urban areas of the State.

अध्याय 3

भौतिक एवं स्थिति पक्ष का विवरण

3.1 इस अध्याय में किया गया विश्लेषण विवरण-II पर आधारित है जो 1979 के भौतिक एवं स्थिति से संबंधित आंकड़ों को प्रस्तुत करता है।

सारणी क्र०-11 जिला मुख्यालयों की औसत वर्षा तथा तापमान को दर्शाती है।

सारणी 11

जिला मुख्यालयों में वर्षा एवं तापमान

जिला मुख्यालय का नाम	वार्षिक औसत वर्षा (मि.मी.)	तापमान सें अधिकतम	न्यूनतम
1	2.	3.	4.
1. मुरैना	712.1	32.5	18.8
2. भिण्ड	705.1	32.5	18.8
3. ग्वालियर	900.2	32.5	18.8
4. दतिया	793.8	32.5	18.8
5. शिवपुरी	869.7	38.0	5.8
6. गुना	1219.8	31.8	17.1
7. टीकमगढ़	1000.1	39.2	5.7
8. छतरपुर	1067.5	32.6	18.1
9. पन्ना	1213.5	32.1	18.7
10. सागर	1393.9	30.9	19.5
11. दमोह	1173.0	30.9	19.5
12. सतना	1137.1	32.1	18.7
13. रीवा	1167.7	40.0	7.8
14. शहडोल	1314.7	31.4	18.0
15. सीधी	1076.4	32.3	18.3
16. मंदसौर	755.7	31.5	18.6
17. रतलाम	975.6	31.9	19.2
18. उज्जैन	894.9	38.7	7.8
19. शाजापुर	1047.6	32.9	18.4
20. देवास	1047.3	31.3	17.5
21. झाबुआ	776.8	45.0	9.0
22. धार	929.7	31.3	17.5
23. इंदौर	1053.4	31.3	17.5
24. खरगौन	886.3	33.6	19.6
25. खंडवा	960.7	33.6	19.6
26. राजगढ़	1994.6	32.9	18.4
27. विदिशा	1159.7	31.5	18.5
28. भोपाल	1208.9	31.5	18.5
29. सीहोर	1421.3	31.5	18.5
30. रायसेन	1245.1	31.5	18.5
31. बैतूल	1128.7	30.7	17.9
32. होशंगाबाद	1382.8	32.4	20.0
33. जबलपुर	1447.5	32.1	18.3
34. नरसिंहपुर	1241.0	41.1	7.5
35 मण्डला	1420.6	31.7	17.1
36 छिंदवाडा	1090.1	30.6	18.2
37. सिवनी	1495.9	30.8	18.5
38. बालाघाट	1672.6	30.8	18.5
39. अम्बिकापुर	1404.8	30.2	17.4
40. बिलासपुर	1327.8	32.6	21.2
41. रायगढ़	1627.0	33.5	21.5
42. राजनांदगांव	1332.0	32.6	21.2
43. दुर्ग	1276.9	32.6	21.2
44. रायपुर	1388.2	32.6	21.2
45. जगदलपुर	1534.1	31.2	18.9

वर्षा

केवल जिला मुख्यालयों के 45 नगरों की वर्षा की विभिन्न श्रेणियों में निम्नानुसार दर्शाया गया है :—

वर्षा की श्रेणियां (मि.मी. में)	जिला मुख्यालयों के नगरों की संख्या
701—800	5
801—900	3
901—1000	4
1001—1100	8
1101—1200	5
1201—1300	6
1301—1400	6
1401—1500	5
1501—1600	1
1601+	2
	45

3.3 विवरण II को देखने से पता चलता है कि ग्वालियर संभाग में अल्पतम वर्षा होती है। उत्तर-पूर्व में स्थित भिण्ड नगर ऐसे क्षेत्र के साथ स्थित होने के कारण जिसे मध्य भारत का सूखा आंचल कहा जाता है, जिला मुख्यालयों में अल्पतम वर्षा प्राप्त करने वाला नगर है। भिण्ड तथा उससे लगे हुए जिला मुरैना की जलवायु असमान है तथा वनों की स्थिति

CHAPTER III

PHYSICAL AND LOCATIONAL ASPECTS

3.1 The analysis made in this chapter is based on statement II which presents the data relating to physical and locational aspects as in 1979.

Table No. 11 given below shows the average rainfall and temperature at district headquarters town.

TABLE 11

Rainfall and temperature at district headquarters town

Name of the district headquarters town	Average annual rainfall (M.M.)	Temperture (C)	
		Maximum	Minimum
1	2	3	4
Morena	712.1	32.5	18.8
Bhind	705.1	32.5	18.8
Gwalior	900.2	32.5	18.8
Datia	793.8	32.5	18.8
Shivpuri	861.7	38.0	5.8
Guna	1219.8	31.8	17.1
Tikamgarh	1001.1	39.2	5.7
Chhatarpur	1067.5	32.6	18.1
Panna	1213.5	32 1	18.7
Sagar	1393.9	30.9	19.5
Damoh	1173.0	30.9	19.5
Satna	1137.1	32.1	18.7
Rewa	1167.7	40 0	7.8
Shahdol	1314 7	31.4	18.0
Sidhi	1076 4	32 3	18.3
Mandsaur	755.7	31.5	18.6
Ratlam	975.6	31.9	19.2
Ujjain	894.9	38.7	7.8
Shajapur	1047.6	32 9	18.4
Dewas	1047.3	31.3	17.5
Jhabua	776.8	45.0	9.0
Dhar	929.7	31.3	17.5
Indore	1053.4	31.3	17.5
Khargone	886.3	33.6	19.6
Khandwa	960.7	33.6	19.6
Rajgarh	1994.6	32.9	18.4
Vidisha	1159.7	31.5	18.5
Bhopal	1208.9	31.5	18.5
Sehore	1412.3	31.5	18.5
Raisen	1245.1	31.5	18 5
Betul	1128 7	30.7	17.9
Hoshangabad	1382 8	32 3	29 0
Jabalpur	1447.5	32 1	18 3
Narsimhapur	1241 0	41 8	7.5
Mandla	1420 6	31 7	17.1
Chhindwara	1094 1	30 6	18 2
Seoni	1495 9	30.8	18 5
Balaghat	1672.6	30 8	18 5
Ambikapur	1404 8	30.2	17.4
Bilaspur	1327.8	32.6	21.2
Raigarh	1627 0	33.5	21. 5
Rajnandgaon	1332 0	32.6	21.2
Durg	1276 9	32.6	21.2
Raipur	1388 2	32 6	21.2
Jagdalpur	1534 1	31.2	18.9

Rainfall

Confining ourselves first only to district headquarters towns, the 45 such towns fall in the different rainfall ranges as shown below : —

Rainfall range (m.m.)	Number of District Headquarters towns
1	2
701—800	5
801—900	3
901—1000	4
1001—1100	8
1101—1200	5
1201—1300	6
1301—1400	6
1401—1500	5
1501—1600	1
1600+	2
TOTAL	45

3.3 A glance at statement II would show that on the whole Gwalior Division receives the least rainfall. The northerly situated Bhind town, being situated on an extension of what could be called the arid zone of Central India receives the least rainfall of all the district headquarters. In Bhind and the adjoining Morena district, the environment has been mercilessly disturbed and forest and vegetation has been

अच्छी नही है, जिसका प्रभाव तापक्रम के साथ-साथ वर्षा पर भी पड़ता है।

3.4 पड़ौसी जिला मुख्यालय मुरैना मे मात्र 7 मि. मि. अधिक वर्षा होती है पर्यावरण एवं विरलता की दृष्टि से, दतिया ज़िला भिण्ड एवं मुरैना से कुछ अच्छी स्थिति में है और इसी कारण से इस क्षेत्र में कुछ ही अधिक वर्षा होती है जो कि दतिया की वर्षा (793.8 मि.मी.) से दर्शित होता है। वर्षा की श्रेणी 801-900 मि.मी. मे आने वाले ग्वालियर एवं शिवपुरी नगरों में वर्षा की स्थिति अच्छी है। इस 6 जिला मुख्यालयों मे से 5, वर्षा को दो निम्न, श्रेणियों में आते है। ग्वालियर संभाग के गुना नगर मे सबसे अधिक 1220 मि. मी. या इसके आसपास वर्षा होती है।

3.5 सागर संभाग के 3 जिला मुख्यालय और जुडे हुए रीवा संभाग के 3 जिला मुख्यालय वर्षा श्रेणी 1001-1200 में आते हैं, जबकि सागर सभाग के 2 नगर (पन्ना और सागर) और रीवा संभाग का एक नगर (शहडोल) अगली दो श्रेणियां 1201-1400 मे आते हैं। इन दो संभागों के जिला मुख्यालयों में से सागर और शहडोल में अधिकतम वर्षा होती है सागर में शहडोल से अधिक वर्षा होती है। संयोगवश, पन्ना, सागर और शहडोल में अधिक वनस्पति है।

3.6 उज्जैन और इंदौर संभाग के जिला मुख्यालय 1100 से कम वर्षा की श्रेणी में आते है। इनमें से मंदसौर नगर में सबसे कम 755.7 मि. मी. वर्षा होती है। इससे कुछ अधिक वर्षा झाबुआ मे 776.8 मि.मी./ उज्जैन और खरगोन वर्षा की अगली उच्च श्रेणी (801-900 मि.मी.) में आते है। खरगोन मे उज्जैन से कुछ ही कम वर्षा होती है। इन दोनो संभागों के अन्य 6 जिला मुख्यालय अगली दो उच्च श्रेणियों में आते है धार, खंडवा और रतलाम श्रेणी 901-1000 मि.मी. में आते हैं। और देवास, शाजापुर और इंदौर श्रेणी 1001-1100 में आते है। वर्षा की एक ही श्रेणी के देवास और शाजापुर में समान रूप से वर्षा होती है। यहां तक कि दूसरी तरफ से वे भूआकृति और परिस्थिति में भी बहुत अधिक समान नजर आते हैं।

3.7 इस क्षेत्र के प्रमुख नगर इंदौर प्रदेश का स्फुरित वाणिज्यिक एवं औद्योगिक केन्द्र है। यह अतिशयोक्ति नहीं है कि यहा की खुशगवार शरद रात्रियों के कारण इसने 'शब ए-मालवा' के रूप में ख्याति अर्जित की है। हो सकता है कि इन दोनों संभागों के अन्य जिला मुख्यालय की अपेक्षा यहां पर प्रचुर मात्रा मे वर्षा होने का कारण इसका मालवा के पठार पर स्थित होना है।

3.8 25 जिला मुख्यालय इन श्रेणियों में आते हैं और भोपाल, होशंगाबाद, जबलपुर, बिलासपुर, रायपुर और बस्तर संभागो के सभी जिला मुख्यालय 1001 मि.मी. मे अधिक श्रेणियों मे आते हैं। भोपाल संभाग के जिला मुख्यालय तीन श्रेणियों 1001-1100, 1001-1200 और 1201-1300 मे आते है। 5 जिला मुख्यालयों मे से राजगढ़ में सबसे कम वर्षा होती है। छिदवाडा को देखने पर यह विचित्र सा लगता है कि जो कुछ समय पूर्व पूरी तरह वृक्षो से आच्छादित था, अब राजगढ के बराबर वर्षा श्रेणी 1001-1100 मे आ गया है। संयोग से छिदवाड़ा में राजगढ़ के बराबर वर्षा होती है। यदि वनस्पति का वर्षा से कुछ संबंध है तो छिंदवाड़ा की स्थिति राजगढ़ की तुलना मे समझना बहुत स्पष्ट नही है। जहां तक वर्षा का संबंध है बैतूल और विदिशा नगर भी समान स्थान पाते हे। हालांकि बैतूल जो जंगलों से घिरा है को विदिशा जहां जंगलों का कटाई की जा रही है के पास रखा है। भोपाल संभाग के मुख्यालय विदिशा, रायसेन और भोपाल उच्चतम वर्षा श्रेणी में आते है, रायसेन मे प्रदेश की राजधानी से अधिक वर्षा होती है।

3.9 होशंगाबाद नर्मदा के किनारे पर विध्याचल पर्वत श्रेणियो की तलहटी में स्थित है जो छत्तीसगढ़ के 3 जिला मुख्यालय रायपुर, राजनांदगाव और बिलासपुर के साथ रखा गया है, और यहां पर (छानी) जिला मुख्यालय बिलासपुर और राजनादगांव से अधिक वर्षा होती है, और रायपुर तथा भोपाल संभाग के जिला मुख्यालय सीहोर जहां सबसे अधिक वर्षा 1412.3 मि.मी. से मात्र 6 मि.मी. कम है।

3.10 जबलपुर सभाग के 6 जिला मुख्यालयों में से छिदवाड़ा के बारे में पूर्व अनुच्छेद में वर्णन किया जा चुका है। नरसिंहपुर को रायसेन, भोपाल और दुर्ग के साथ रखा गया है और वहां रायसेन के समान वर्षा होती है सिवनी, मंडला और जबलपुर नगर के 1400 कि.मी. से अधिक वर्षा होती है। और इन तीनो में सिवनी में सबसे कम वर्षा होने के कारण, बहुत स्पष्ट नही है। जबलपुर सभाग के दक्षिण जिला मुख्यालय बालाघाट मे इस संभाग में ही नही अपितु पूरे राज्य मे सबसे अधिक वर्षा होती है और इसके साथ ही रायगढ़ का लगभग 45 मि.मी. पीछे छोड़कर सबसे अधिक वर्षा श्रेणी 1601 मि.मी. में आ जाता है। जगदलपुर जो राज्य के दक्षिणतम जिला मुख्यालय में है, में लगभग 1534 मि.मी. वर्षा होती है।

3.11 वर्षा के संबंध में जो बात जिला मुख्यालय नगर पर लागू होती है वही जिले के नगरों पर लागू होती है जो एक-सी वर्षा श्रेणी या इसके नजदीक मे आते हे, जिन्हे निम्नानुसार दर्शाया गया है:—

वर्षा श्रेणी	नगरों की संख्या	अनुपात
701-800	36	11.01
801-900	27	8.26
901-1000	29	8.27
1001-1100	55	16.82
1101-1200	47	14.37
1201-1300	27	8.26
1301-1400	64	19.57
1401-1500	24	7.34
1501-1600	9	2.75
1601+	9	2.75
योग	327	100.00

3.12 अधिकतम नगर मे (64 नगर) वर्षा श्रेणी 1301-1400 मि.मी. में आते है। जो कि कुल नगरों का 19.57 प्रतिशत है। इनके बाद 55 नगर वर्षा श्रेणी 1001-1100 मि.मी. मे आते हैं। जिनका अनुपात 16.82 है। इसके बाद 47 नगर जिनका प्रतिशत 14.37 है, वर्षा श्रेणी 1101-1200 मि.मी. में आते है। 36 नगर जिनका अनुपात 11.01 है, निम्नतम वर्षा श्रेणी 701.800 मि.मी. में आते है। इसके बाद वर्षा श्रेणी 901-1000 मि मि. के अंतर्गत 29 नगर आते है ओर 27 नगर वर्षा श्रेणी 801-900 मि.मी. और 27 नगर वर्षा श्रेणी 1201-1300 मे आते हैं। इनका प्रतिशत क्रमानुसार 8.27, 8.26 और 8.26 है। वर्षा की ऊंची श्रेणियों में जाते समय नगरों की संख्या घटती जाती है। 24 नगर वर्षा श्रेणी 1401-1500 मि.मी. में आते हैं। और ये राज्य के समस्त नगरों का 7.34 प्रतिशत है। वर्षा की दो उच्चतम श्रेणियों 1501-1600 मि.मी. और 1601+ में प्रत्येक में नौ नगर आते। ये प्रत्येक 2.75 प्रतिशत है। इन नगरों का ब्यौरा नीचे दी गई

mercilessly destroyed and this has obviously resulted not only in affecting temprature but has also materially affected rainfall.

3.4 Morena, the neighbouring district headquarters town receives just 7 m.m. more rainfall. In respect of natural environment and sparseness of vegitation Datia is just a shade better than Bhind and Morena, and perhaps principally because of this the region received a little higher rainfall which is reflected in Datia's 793.8 m.m. Shivpuri and Gwalior towns are more lucky and come in the range of 801-900 m.m. Thus of the 6 headquarters, 5 fall in the two lowest ranges. Guna town is the luckiest of the district headquarters of Gwalior Division and receives the respectable rainfall of 1220 m.m. or so.

3.5 Three district headquarters town of Sagar Division and three of the adjoining Rewa Division come in the rainfall range of 1001-1200 whereas two towns of Sagar Division (Panna and Sagar) and one town of Rewa Division (Shahdol) go into the next two ranges comprising 1201-1400. Of the district headquarters in these two divisions, Sagar and Shahdol receive the highest rainfall, Sagar receiving more than Shahdol. Incidentally, Panna, Sagar and Shahdol have larger vegetation cover.

3.6 The district headquarters towns of Ujjain and Indore Division seem to be quite content with remaining in the ranges below 1100. Of these Mandsaur town receives the least (755.7 m.m.) rainfall with Jhabua just a few paces ahead with 776.8 m.m. Ujjain and Khargone fall in the next higher range of 801-900 m.m. with Khargone being just a little less than Ujjain. The other six district headquarters of these two divisions climb up to the next two higher ranges-Dhar, Khandwa and Ratlam the range 901-1100 m.m. and Dewas, Shajapur and Indore in the range 1001-1100 m.m. Curiously enough Dews and Shajapur receive about the same rainfall. Even otherwise they look so much alike geomorophologically and ecologically.

3.7 The principal town in this region is Indore the throbbing commercial and industrial centre of the State. Not very long, its pleasantly cool nights had earned the reputation of Shat-e-Malwa. May be the most copious rainfall it receives among all the other district headquarters in these two divisions had some thing to do with this apart its location on the plateau-land of Malwa.

3.8 25 district headquarters get covered in these ranges and once we touch upon the district headquarters of Bhopal, Hoshangabad, Jabalpur, Bilaspur, Raipur and Bastar Divisions, they all fall in the ranges over 1001 m.m. The district headquarters of Bhopal Division falls in the 3 ranges of 1001-1100, 1101-1200 and 1201-1300. Of the 5 district headquarters Rajgarh receives the least rainfall. It is curious to see Chhindwara, which used to be covered by in tree not very long ago, now bracketed with Raigarh in the rainfall range of 1001-1100. Incidentally Chhindwara receives the same rainfall as Raigarh. If vegetation is something to do with the rainfall then, the position of Chhindwara vis-a-vis Raigarh is not very clear to understand. Betul and Vidisha towns are also similarly placed as far as receipt of rainfall is concerned. Though here also much more wooded Betul is placed along side the much deforested, Vidisha. Raisen and Bhopal receives highest rainfall in the headquarters town of Bhopal Division with Raisen stealing the march over the State capital.

3.9 Hoshangabad on the banks of the Narmada at the foot of the Vindhya Range is placed along with the district headquarters of the 3 districts of Chhattisgarh viz; Raipur, Rajnandgaon and Bilaspur and it receives larger rainfall than paddy distrit headquarters of Bilaspur and Rajnadgaon and its receipt is just less than 6 m.m. than Raipur. Of the district head quarters of Bhopal Division, Sehore receives the largest rainfall of 1,412.3 m.m.

3.10 Of the 6 district headquarters of Jabalpur division, mention has already been made of Chhindwara in the preceding paragraph. Narsimhapur is placed with Raisen, Bhopal and Durg and it receives almost the same rainfall as Raisen, Seoni, Mandla and Jabalpur towns have received rainfall of over 1400 m.m. and for reasons which are not very clear it is Seoni which has received the least rainfall of these 3. Balaghat, the south-eastern district headquarters of Jabalpur Division receives the highest rainfall not only in this division but in the whole state and alongwith Raigarh which it leaves behind by about 45 m.m. is placed with it in the highest range of 1601 m.m. Jagdalpur, the southern-most district headquarters of the State receives rainfall of about 1534 m.m.

3.11 What applies to the district headquarters town applies to the towns of the district for they fall in the same rainfall range or nearby range. The general picture is as below :—

Rainfall range	Number of towns	Proportions
1	2	3
701—800 . .	36	11 01
801—900 .	27	8 26
901—1000 .	29	8 87
1001—1100 . .	55	16 82
1101—1200 .	47	14 37
1201—1300	27	8 26
1301—1400 .	64	19 57
1401—1500 .	24	7 34
1501—1600 .	9	2 75
1601+ . .	9	2.75
Total . . .	327	100 00

3.12 Largest number of towns (64) fall in the rainrange 1301-1400 m.m. These make 19.57 per cent of of the total number of towns. These are followed by 55 towns which fall in the rainfall range 1001-1100 m.m. Their proportion comes to 16.82. Then come 47 towns (14.37 per cent) which fall in the rainfall range 1101-1200 m.m. The 36 towns making a proportion of 11.01 fall in the lowest rainfall range of 701-800 m.m. These are followed by 29 towns falling in the rainfall range of 901-1000 m.m. and 27 towns

सारणी में दर्शाया गया है। कोष्ठक में दी गई संख्या जिले में नगरों की संख्या दर्शाती है।

701-800	801-900	901-1000	1001-1100	1101-1200
मुरैना (7)	ग्वालियर (2)	गुना (1)	टीकमगढ़ (6)	गुना (1)
भिण्ड (10)	शिवपुरी (3)	मंदसौर (1)	छतरपुर (9)	छतरपुर (1)
ग्वालियर (3)	गुना (1)	रतलाम (4)	सतना (2)	पन्ना (1)
दतिया (2)	मंदसौर (9)	उज्जैन (1)	सीधी (1)	सागर (1)
शिवपुरी (2)	उज्जैन (1)	शाजापुर (2)	उज्जैन (1)	दमोह (1)
मंदसौर (2)	शाजापुर (2)	झाबुआ (1)	शाजापुर (5)	सतना (7)
रतलाम (2)	धार (2)	धार (4)	देवास (5)	रीवा (9)
उज्जैन (2)	पश्चिमी निमाड़ (3)	इंदौर (1)	इंदौर (3)	देवास (2)
झाबुआ (1)	पूर्वी निमाड़ (2)	पश्चिमी निमाड़ (8)	राजगढ़ (2)	झाबुआ (4)
धार (2)	राजगढ़ (2)		भोपाल (1)	राजगढ़ (3)
इंदौर (1)		पूर्वी निमाड़ (4)	सीहोर (1)	विदिशा (3)
पश्चिमी निमाड़ (2)		विदिशा (1)	बैतूल (1)	रायसेन (3)
		मुरैना (1)	छिंदवाड़ा (18)	बैतूल (4)
				होशंगाबाद (2)
				बिलासपुर (1)
				राजनांदगांव (3)
				रायपुर (1)
36	27	29	55	47

1201-1300	1301-1400	1401-1500	1501-1600	1601+
गुना (3)	सागर (8)	सीहोर (2)	बालाघाट (2)	होशंगाबाद (2)
पन्ना (1)	दमोह (1)	जबलपुर (7)	बिलासपुर (2)	बालाघाट (2)
सागर (2)	शहडोल (15)	मंडला (3)	रायपुर (2)	रायगढ़ (5)
दमोह (1)	उज्जैन (1)	सिवनी (2)	बस्तर (3)	
राजगढ़ (1)	देवास (1)	सरगुजा (4)		
भोपाल (1)	रायसेन (1)	बिलासपुर (4)		
सीहोर (1)	होशंगाबाद (9)	राजगढ़ (1)		
रायसेन (1)	जबलपुर (2)	रायपुर (1)		
जबलपुर (8)	नरसिंहपुर (1)			
नरसिंहपुर (3)	मंडला (1)			
दुर्ग (6)	बालाघाट (1)			
	सरगुजा (4)			
	बिलासपुर (6)			
	राजनांदगांव (2)			
	दुर्ग (4)			
	रायपुर (6)			
	बस्तर (1)			
64		24	9	9

3.13 इससे यह दृष्टिगोचर होता है कि मुरैना के 8 नगरों में से 7 नगर वर्षा की न्यूनतम श्रेणी में आते हैं। किंतु श्योपुर में इनसे बहुत अधिक वर्षा होती है और वर्षा श्रेणी 901-1000 में आता है। यह स्पष्ट है कि मुरैना जिले में श्योपुर का क्षेत्र बहुत वन्य क्षेत्र है और अनुमान लगाया जा सकता है कि यहां पर अच्छी वर्षा का मुख्य कारण अच्छी वनसंपदा है। भिण्ड में सभी 10 नगर निम्नतम वर्षा श्रेणी में है। ग्वालियर जिले में ग्वालियर और मुरार केन्टोनमेंट में अन्य 3 नगर जो निम्नतम वर्षा श्रेणी में आते हैं, वे थोड़ी अधिक वर्षा होती है। दतिया जिले के दोनों नगर निम्नतम श्रेणी में आते हैं और शिवपुर के 5 नगरों में से 2 नगर वर्षा श्रेणी क्रमशः 701–800 तथा 3 नगर वर्षा श्रेणी 801–900 में आते हैं। ग्वालियर संभाग में गुना जिला बहुत लाभप्रद स्थिति में है, 6 नगरों में से अशोकनगर में सबसे कम वर्षा होती है जो कि ग्वालियर से कम है। मुंगावली में अशोकनगर से अधिक वर्षा होती है और ग्वालियर से ठीक 6 मि.मी. अधिक वर्षा होती है। चाचौड़ा—मोतीगंज में उपरोक्त वर्णित नगरों से अधिक वर्षा होती है, जबकि चंदेरी, गुना और राघोगढ़ में समान वर्षा होती है।

3.14 टीकमगढ़ जिले के सभी 6 नगर वर्षा श्रेणी 1001-1100मि. मी. में आते हैं। छतरपुर के 10 नगरों में से 9 नगर एक ही श्रेणी में आते हैं। छतरपुर जिले के बिजावर में सबसे अधिक वर्षा होती है जो वर्षा श्रेणी 1101-1200 में आता है। पन्ना के 2 नगर जयपुर और पन्ना क्रमशः वर्षा श्रेणी 1101-1200 मि.मी. और 1201-1300 मि.मी.

each falling in the range of 801-900 m.m. and 1201-1300 m.m. These respectively constitute 8.87,8.26 and 8.26 per cent. As we go up in the rainfall range, the number of towns decreases. There are 24 towns in the range 1401-1400 m.m. rainfall and these constitute 7.34 per cent of towns in the State. 9 towns each lie in the two upper most rainfall ranges. 1501-1600 m.m. and 1600. These each make 2.75 per cent. The details of these towns is given in the table below. The figures in parenthesis indicate the number of towns in the district.

701-800	801-900	901-1000	1001-1100	1101-1200
Morena(7)	Gwalior(2)	Guna(1)	Tikamgarh(6)	Guna(1)
Bhind(10)	Shivpuri(3)	Mandsaur(1)	Chhatarpur(9)	Chhatarpur(1)
Gwalior(3)	Guna(1)	Ratlam(4)	Satna(2)	Panna(1)
Datia(2)	Mandsaur(9)	Ujjain(1)	Sidhi(1)	Sagar(1)
Shivpuri(2)	Ujjain(1)	Shajapur(2)	Ujjain(1)	Damoh(1)
Mandsaur(2)	Shajapur(2)	Jhabua(1)	Shajapur(5)	Satna(7)
Ratlam(2)	Dhar(2)	Dhar(4)	Dewas(5)	Rewa(9)
Ujjain(2)	West-Nimar(3)	Indore(1)	Indore(3)	Dewas(2)
Jhabua(1)	East-Nimar(2)	West-Nimar(8)	Rajgarh(2)	Jhabua(4)
Dhar(2)	Rajgarh(2)	East-Nimar(4)	Bhopal(1)	Rajgarh(3)
Indore(1)		Vidisha(1)	Sehore(1)	Vidisha(3)
West-Nimar(2)		Morena(1)	Betul(1)	Raisen(3)
			Chhindwara(18)	Betul(4)
				Hoshangabad(2)
				Bilaspur(1)
				Rajnandgaon(3)
				Raipur(1)
36	27	29	55	47

1201-1300	1301-1400	1401-1500	1501-1600	1600†
Guna(3)	Sagar(8)	Sehore(2)	Balaghat(2)	Hoshangabad(2)
Panna(1)	Damoh(1)	Jabalpur(7)	Bilaspur(2)	Balaghat(2)
Sagar(2)	Shahdol(15)	Mandla(3)	Raipur(2)	Raigarh(5)
Damoh(1)	Ujjain(1)	Seoni(2)	Bastar(3)	
Rajgarh(1)	Dewas(1)	Surguja(4)	9	9
Bhopal(1)	Raisen(1)	Bilaspur(4)		
Sehore(1)	Hoshangabad(9)	Raigarh(1)		
Raisen(2)	Jabalpur(2)	Raipur(1)		
Jabalpur(6)	Narsimhapur(1)	24		
Narsimhapur(3)	Mandla(1)			
Durg(6)	Balaghat(1)			
27	Surguja(4)			
	Bilaspur(6)			
	Rajnandgaon(2)			
	Durg(4)			
	Raipur(6)			
	Bastar(1)			
	64			

3.13 It will be seen from this that of the 8 towns of Morena 7 towns fall in the lowest rainfall range but Sheopur receives much higher rainfall than these and goes into the rainfall range 901-1000. It may be remembered that Sheopur area is the most wooded area in Morena district and it can be matter of surmise if Sheopur town gets any benefit from the green surroundings. All the 10 towns of Bhind are in the lowest rainfall range. In Gwalior district Gwalior and Morar Cantonment receive a little more rainfall than the other 3 towns which lie in the lowest rainfall range. Both the towns of Datia district are in the lowest range and 5 towns of Shivpuri are distributed by 2 and 3 in the rainfall range 701-800 and 801-900, respectively. In Gwalior division Guna district is most happily situated. Of the 6 towns, Ashoknagar receives the least rainfall which is less than that of Gwalior. Mungaoli receives more than Ashoknagar and just 6 m.m. more than Gwalior. Chachaura-Binaganj receives more than the above mentioned towns, whereas Chanderi, Guna and Raghogarh receive the same rainfall.

3.14 All the six towns of Tikamgarh district fall in the rainfall a range 1001-1100 m.m. Of the 10 towns of Chhatarpur 9 towns fall in the same range. In Chhatarpur district Bijawar receives the highest rainfall and falls in the range 1101-1200. The two towns

में आते हैं। अजयगढ़ में 1137.1 के स्थान पर पन्ना में 1213.5 मि.मी. वर्षा होती है। सागर जिले के 11 नगरों में से रेहली में सबसे कम वर्षा होती है किंतु यह पन्ना के अजयगढ़ से अधिक है। खुरई, गढ़ाकोटा पेड़ रहित समतल क्षेत्र में स्थित है और यह वर्षा श्रेणी 1201-1300 मि.मी. में आते हैं। जबकि अन्य 8 नगर वर्षा श्रेणी 1301-1400 मि.मी. में आते हैं। इनमें से 7 में 1394 मि.मी. वर्षा होती है, जबकि देवरी में सबसे कम वर्षा होती है।

3.15 दमोह के 3 नगर 3 विभिन्न वर्षा श्रेणियों में, 1101-1200 मि. मी., 1201-1300 मि.मी. और 1301-1400 मि.मी. में आते हैं। नमें से दमोह में सबसे कम वर्षा होती है और पथरिया में सबसे अधिक वर्षा होती है।

3.16 उज्जैन संभाग के नगर निम्न वर्षा श्रेणियों में आते हैं। मंदसौर के 12 नगरों में से 2 नगर वर्षा श्रेणी 701-800 मि.मी., 9 नगर वर्षा श्रेणी 801-900 मि.मी. और 1 नगर वर्षा श्रेणी 901-1000 मि.मी. में आते हैं। मंदसौर के समस्त नगरों में गरोठ में सबसे अधिक वर्षा होती है। रतलाम के 6 नगरों में से जावरा और पिपलोदा में अन्य 4 के बजाय बहुत कम वर्षा होती है और सबसे निम्न श्रेणी में आते हैं, जबकि अन्य 4 वर्षा श्रेणी 901-1000 मि.मी. में आते हैं। उज्जैन जिले के सभी नगरों में से खाचरोद और बड़नगर में सबसे कम वर्षा होती है। जबकि नागदा में सबसे अधिक 1351.9 मि.मी. वर्षा होती है। अन्य 3 नगरों में से एक वर्षा श्रेणी 801-900 मि.मी. में, दूसरा 901-1000 मि.मी. तथा तीसरा 1001-1200 मि.मी. में आता है। शाजापुर के 9 नगर वर्षा श्रेणी 801-1100 मि.मी. में आते हैं। जिले के नगरों में सोयत कलां और सुसनेर में सबसे कम वर्षा होती है। देवास जिले के खातेगांव में सबसे अधिक वर्षा होती है।

3.17 वर्षा के मामले में झाबुआ के 6 नगरों में से, झाबुआ की स्थिति अच्छी नहीं है, जबकि पेटलावद, रानापुर, जोबट और थांदला अच्छी स्थिति में हैं। जहां तक वर्षा का प्रश्न है अलिराजपुर तथा झाबुआ इन 4 नगरों के मध्य में कहा जा सकता है। धार के समस्त 8 नगर अंतिम 3 वर्षा श्रेणियों में आते हैं। इनमें धरमपुरी और मनावर में सबसे कम वर्षा होती है, बदनावर और सरदारपुर-राजगढ़ में इनसे थोड़ी अधिक वर्षा होती है, जबकि बाग, धामनोद, धार और कुक्षी वर्षा श्रेणी 901-1000 मि.मी. में आते हैं। इंदौर के नगरों में से मांगेर में सबसे कम वर्षा होती है, देपालपुर में थोड़ी अधिक, जबकि इंदौर, महू और महूगांव वर्षा श्रेणी 1001-1100 मि.मी. में आते हैं। इंदौर में महू और महूगांव से अधिक वर्षा होती है। पश्चिम निमाड़ के 13 नगर अंतिम 3 वर्षा श्रेणियों में आते हैं और बड़वानी तथा राजपुर में सबसे कम वर्षा होती है। पूर्वी निमाड़ के 6 नगर वर्षा श्रेणी 801-1000 में आते हैं। बुरहानपुर और शाहपुर वर्षा श्रेणी 801-900 में तथा हरसूद, खंडवा, नेपानगर और मंडी वर्षा श्रेणी 901-1000 मि.मी. में आते हैं।

3.18 राजगढ़ जिले के 8 नगरों में से ब्यावरा में सबसे अधिक 1205 मि.मी. वर्षा होती है। अन्य नगरों में से 2 नगर वर्षा श्रेणी 801-900 मि.मी. में, 2 नगर 1001-1100 मि.मी. में तथा 3 नगर 1101-1200 मि.मी. में आते हैं। विदिशा जिले के 4 नगरों में से सिरोंज में सबसे कम वर्षा होती है, जबकि अन्य 3 नगर वर्षा श्रेणी 1101-1200 मि.मी. में आते हैं। भोपाल जिले के भोपाल नगर में विदिशा से अधिक वर्षा होती है। सीहोर जिले के आष्टा में सबसे कम वर्षा होती है। जबकि सीहोर और नसरुल्लागंज में बहुत अधिक होती है। इछावर इन सभी के बीच में आता है। रायसेन के 6 नगरों में से, बेगमगंज अच्छी स्थिति में है। इन नगरों में से वर्षा श्रेणी 1101-1200 मि.मी. में (3 नगर) 1201-1300 मि.मी. में (2 नगर) तथा 1301-1400 मि.मी. में (1) में आते हैं। बैतूल में 5 नगर हैं, किंतु आश्चर्य है कि मुलताई में सबसे कम वर्षा होती है और वर्षा श्रेणी 1001-1100 में आता है, जबकि 4 अन्य नगर वर्षा श्रेणी 1101-1200 में आते हैं। जिला होशंगाबाद में काफी विभिन्नताएं हैं। हरदा और रानीपुरा में सबसे कम वर्षा होती है और वर्षा श्रेणी 1101-1200 मि.मी. में आते हैं, जबकि पचमढ़ी और पचमढ़ी कैंटोनमेंट 2241 मि.मी. वर्षा प्राप्त कर जिले में ही नहीं अपितु राज्य भर में सबसे अधिक वर्षा श्रेणी में आता है। ये पहाड़ी नगर है और राज्य की ग्रीष्म कालीन राजधानी है। अन्य 9 नगर वर्षा श्रेणी 1301-1400 मि.मी. में आते हैं।

3.19 जिला जबलपुर के 15 नगर 3 वर्षा श्रेणियों में बंटे हुए हैं, 6 नगर 1201-1300 मि.मी. में, 2 नगर 1301-1400 मि. मी. में और 7 नगर 1401-1500 मि.मी. में आते हैं। इसी प्रकार नरसिंहपुर के 4 नगर 2 वर्षा श्रेणियों में आते हैं—3 नगर 1201-1300 और 1 करेली वर्षा श्रेणी 1301-1400 मि.मी में आते हैं। मंडला के 4 नगरों में से, 3 नगर वर्षा श्रेणी 1401-1500 मि.मी. में तथा डिण्डोरी में सबसे कम वर्षा होती है जो निम्न वर्ग श्रेणी 1301-1400 मि.मी. में आता है। छिन्दवाड़ा की स्थिति थोड़ी नीचे है और इसके सभी 18 नगर वर्षा श्रेणी 1001-1100 में आते हैं। यह प्रवृत्ति कुछ अंतर्विरोध उत्पन्न करती है अन्यथा सामान्यतः यह कहा जाता है कि छिन्दवाड़ा जिले में अच्छी मात्रा में वर्षा होती है। यह एक संयोग का विषय है कि समस्त नगरों की स्थिति ऐसी नहीं है, जितने कि समान रूप से अच्छी वर्षा है। सिवनी के दोनों नगर पूरी तरह से अच्छी वर्षा श्रेणी 1401-1500 में आते हैं। बालाघाट जिले में कटंगी नगर में सबसे कम वर्षा होती है जबकि बालाघाट, भरबेली में काफी अधिक 1672 मि.मी. या इसके आसपास वर्षा होती है। बालाघाट जिले के वारासिवनी और तिरोड़ी नगर वर्षा श्रेणी 1501-1600 मि.मी. में आते हैं।

3.20 सरगुजा के 8 नगर वर्षा श्रेणियों 1301-1400 मि.मी. और 1401-1500 मि.मी. में बराबर-बराबर बंटे हुए हैं। बिलासपुर में 13 नगर है और इनमें से मुंगेली सबसे कम वर्षा होती है। यह वर्षा श्रेणी 1101-1200 मि. मी. में आता है। 6 नगर वर्षा श्रेणी 1301-1400 मि.मी. में है और 4 नगर वर्षा श्रेणी 1401-1500 मि.मी. में आते हैं। जबकि 2 नगर नया बारद्वार और सकती वर्षा श्रेणी 1501-1600 मि.मी. में आते हैं। रायगढ़ के 6 नगरों में, सारंगगढ़ बंजर और जंगल रहित समतल भूमि पर है जहां सबसे कम वर्षा होती है तथा वर्षा श्रेणी 1401-1500 मि. मी. में आता है जबकि शेष नगर उच्चतम वर्षा श्रेणी में आते हैं।

3.21 रायपुर संभाग में, राजनांदगांव जिला यद्यपि धान-उत्पादक अधिक वर्षा वाले क्षेत्र में होते हुए नगरों की तुलना में वर्षा की स्थिति अधिक अच्छी नहीं है। 5 नगरों में से 3 नगर वर्षा श्रेणी 1101-1200 मि.मी. में तथा 2 नगर श्रेणी 1301-1400 मि.मी. में आते हैं। दुर्ग के 10 नगर 2 श्रेणियों में बंटे हुए हैं—6 नगर 1201-1300 मि.मी. में और 4 नगर 1301-1400 मि.मी. में आते हैं। रायपुर जिले के 10 नगर में से सरायपाली में सबसे कम 1188 मि.मी. वर्षा होती है। शेष 6 नगर वर्षा श्रेणी 1301-1400 मि.मी. में आते हैं। एक नगर 1401-1500 मि.मी. और 2 नगर-महासमुन्द तथा बागबहरा श्रेणी 1501-1600 में आते हैं।

3.22 बस्तर में 4 नगर हैं, इनमें से कांकेर में सबसे कम 1394 मि मी. वर्षा होती है जबकि 3 नगर बस्तर के पठार पर स्थित हैं और वर्षा श्रेणी 1501-1600 मि.मी. में आते हैं।

of Patna-Ajaigarh and Panna fall in the ranges 1101-1200 m.m. and 1201-1300 m.m. respectively. Panna receives 1213.5 m.m. as against 1137.1 of Ajaigarh. Sagar district has 11 towns of which Rehli receives the least rainfall but which is higher than what Ajaigarh of Panna receives. Khurai, Garhakota lying in the treeless plains area fall on the rainfall-range 1201-1300 m.m. whereas the other 8 towns fall in the range 1301-1400 m.m. Of these 7 receive the same rainfall of 1394 m.m. while Deori receives the least rainfall.

3.15 The three towns of Damoh fall in the three rainfall ranges of 1101-1200 m.m., 1201-1300 m.m. and 1301-1400 of these Damoh receives the least rainfall and Patharia the highest

3.16 The towns of Ujjain division are in the lower rainfall ranges. The 12 towns of Mandsaur fall in the ranges 701-800 (2 towns); 801-900 (9 towns) and 901-1000 m.m. (1 town). Garoth is the town receiving highest rainfall in the towns of Mandsaur. Of the 6 towns of Ratlam, Jaora and Piploda receive much less rainfall than the other 4 and lowest range whereas the other 4 lie in the range 901-1000 m.m. In Ujjain district, Khachrod and Badnagar receive the least rainfall in towns of the district whereas, Nagda receives the highest rainfall of 1351.9 m.m. The other 3 towns are 1 each in the ranges 801—900 m.m. 901-1000 m.m. and 1001-1100 m.m. The 9 towns of Shajapur lie in the ranges 801-1100 m.m. Here Soyat Kalan and Susner receive the least rainfall among the towns of the district. In Dewas district Khategaon reveives the highest rainfall.

3.17 Of the 6 towns of Jhabua, Jhabua is the least fortunate, whereas, Petlawad, Ranapur, Jobat and Thandla are the more fortunate ones. Alirajpur could be said lying between Jhabua and these 4 towns as far as a rainfall is concerned. All the eight towns of Dhar lie in the 3 lower rainfall ranges. Here Dharampuri and Manawar receive the least rainfall, Bandawar and Sardarpur-Rajgarh receive a little more while Bagh, Dhamnod, Dhar and Kukshi lie in the range 901-1000 m.m. Of towns of Indore, Sawer receive the least rainfall, Depalpur a little more, whereas, Indore, Mhow and Mhowgaon lie in the rainfall range 1001-1100, Indore receiving more than Mhow and Mhowgaon, 13 towns of West-Nimar lie in the 3 lower rainfall range and Barwani and Rajpur receive the least rainfall. 6 towns of East Nimar lie in the range 801-1000, with Burhanpur and Shahpur in the range 901-900 and Harsud, Khandwa, Nepanagar and Mundi lying in the range 901-1000 m.m.

3.18 Of the 8 towns of Rajgarh district, Biaora receives the highest rainfall of 1205 m.m. The other towns are situated in the rainfall ranges 801-900 m.m. (2 towns), 1001-1100 m.m. (2 towns) 1101-1200 m.m. (3 towns). In the 4 towns of Vidisha district, Sironj receives the least rainfall while other three lie in the range 1101-1200 mm. Of the towns of Bhopal district, Bhopal receives more than Vidisha. In Sehore district, Ashta receives the least rain. Whereas, Sehore and Narsullanganj receive much more. Ichhawar lies somewhere midway between these. Of the 6 towns of Raisen, Begamganj is the most fortunate. These towns are situated in the rainfall ranges 1101-1200 m.m. (3 towns) 1201-1300 m.m. (2 towns) and 1301-1400 m.m. (1 town), Betul has 5 towns but curiously enough Multai receives the least rainfall and lies in the rainfall ranges 1001-1100 whereas the other 4 towns are located in the rainfall range 1101-1200. Hoshangabad district presents quite a variety; Harda and Ranipura receive the least rainfall lying in the rainfall range 1101-1200 m.m. Whereas Pachmarhi and Pachmarhi Cantonment receive the highest rainfall not only in the district but in the whole State (2244 m.m). these are the hill towns and the summer capital of the State. The other 9 towns fall in the rainfall range 1301-1400 m.m.

3.19 15 towns of Jabalpur district are distributed in 3 rainfall ranges 6 in 1201-1300 m.m. 2 in 1301-1400 m.m. and 7 in 1401-1500 m.m. Whereas 4 towns of Narsimhapur lie in 2 ranges-3 in 1201-1300 and 1, Kareli—in the rainfall range 1301-1400 m.m. Of the 4 towns of Mandla, 3 lie in the range 1401-1500 m.m. and Dindori, receiving the least rainfall lies in the lower ranges of 1301-1400 m.m. Chhindwara slides down in the scale and here all the 18 towns lie in the rainfall range 1001-1100. This feature is a little intriguing for, generally speaking, Chhindwara district receives a good amount of rainfall otherwise. It may just be a matter of coincidence that the towns are not so fortunately located as to receive equally good rainfall. Both the towns of Seoni are quite happily located in the rainfall range 1401-1500. In Balaghat, Katangi town receives the least rainfall whereas Balaghat and Bharbeli receive quite high rainfall of 1672 m.m. or so. Waraseoni and Tirodi towns of Balaghat district lie in the range 1501-1600 m.m.

3.20 The 8 towns of Surguja district are equally divided in the two ranges 1301-1400 m.m. and 1401-1500 m.m. In Bilaspur there are 13 towns and of these Mungeli receives the least rainfall. It is situated in the range 1101-1200. 6 towns are located in range 1301-1400 m.m. and 4 towns in range 1401-1500 m.m. whereas 2-Naya Baradwar and Sakti—are situated in the rainfall range 1501-1600 m.m. Of the 6 towns of Raigarh, Sarangarh located in the arid treeless plains, receives the least rainfall and is situated in the range 1401-1500 m.m. Whereas the rest of the towns are situated in the highest rainfall range.

3.21 In Raipur division, Rajnandgaon district though situated in the paddy-growing high rainfall belt is not so fortunate in respect of its towns. Of the 5 towns, 3 are located in the range 1101-1200 m.m. whereas 2 go over to the range 1301-1400 m.m. the 10 towns of Durg are distributed in two ranges-6 in 1201-1300 m.m. and 4 in 1301-1400 m.m. Of the 10 towns of Raipur district Saraipali receives the least rainfall of 1188 mm. of the rest 6 towns situated in the ranges 1301-1400 mm. 1 in 1401-100 m.m. and 2-Mahasamund and Bagbahara-are situated in the range 1501-1600.

3.22 In Bastar, there are 4 towns of these Kanker receives the least rainfall of 1494 mm. whereas the other 3 are situated on the Bastar plateau and go into the rainfall range 1501-1600.

3.23 जबकि एक तरफ वन और ऊंचाई और दूसरी तरफ वर्षा के प्रभाव स्पष्ट नहीं हैं फिर भी एक तरफ वन और दूसरी तरफ तापक्रम के बीच संबंधों पर प्रभाव में किसी भी प्रकार का संदेह नहीं है । इसे दृष्टिगत रखते हुए नगर के तापक्रम के आंकड़े बहुत अच्छे ढंग से प्रस्तुत किये जा सकते हैं।

3.24 मध्य प्रदेश विस्तृत रूप से फैला हुआ राज्य है । इसकी उत्तरी और दक्षिणी सीमाओं की बीच की सीधे मार्ग से दूरी लगभग 400-500 कि.मी. की है जबकि उत्तरी छोर पर अम्बाह नगर और दक्षिणी छोर पर किरन्दुल के बीच, 1,100 मि.मी. से भी अधिक दूरी है। राज्य के नगरों के अंक्षांशों के प्रभाव स्पष्ट परिलक्षित होते हैं औरउत्तरी भाग, दक्षिणी भागों से अधिक ठंडे हैं।

3.25 नगरों के तापक्रम को नियंत्रित करने में उत्थापन का बड़ा महत्व है। गौरेला और पचमढ़ी के कम तापक्रम इसके प्रमाण हैं। दक्षिण भाग के मध्य में स्थित नगर जैसे, बैतूल, सिवनी, छिन्दवाड़ा उत्तरीय तथा उत्तर-पश्चिम भाग में स्थित नगरों से ठंडे हैं। भूगर्भ और मिट्टी के हालात भी तापक्रम को प्रभावित करते हैं। प्रमुख रूप से काली मिट्टी पर स्थित नगरों का उन नगरों से जो रेतीली मिट्टी पर स्थित है, में ठंडा पाया जाता है। इसका कारण पूर्णतयः स्पष्ट है कि काली चिकनी मिट्टी में आर्द्रता को ज्यादा रोके रहने की क्षमता होती है और इस कारण तापक्रम के घटने-बढ़ने में अधिक समय लगता है। मालवा के पठार पर स्थित नगरों में यह पाया जाता है कि वहां का तापक्रम बहुत अधिक नहीं होता है, जबकि उत्तर क्षेत्र में ग्वालियर और विंध्य प्रदेश क्षेत्र यद्यपि उच्च अक्षांश पर स्थित है परन्तु काफी गर्म होते हैं। निचली सतह की लाल रेतीली भूमि और बहुत बड़े भाग पर लेटराइट मिट्टी होने के कारण समतल छत्तीसगढ़ के नगर गर्म हो जाते हैं।

3.26 वन और विशेषकर अर्द्ध सघन हरे भरे वनों का निश्चित रूप से तापक्रम के संतुलन में विशेष महत्व है। पानी का बड़ा फैलाव भी तापक्रम को नियंत्रित करता है । उदाहरणार्थ भोपाल का ताल और गांधी सागर बांध, भोपाल तथा गांधी सागर नगर के तापक्रम पर व्यापक प्रभाव डालते हैं।

3.27 तापक्रम से संबंधित सांख्यिकी का एक अन्तर्विरोधी स्वरूप देखा जा सकता है। पिछले दशक के समाचारपत्रों की रिपोर्ट से यह ज्ञात होता है कि रायगढ़ शहर में सबसे अधिक गर्मी पडती है तथा जिन्हें रायगढ़ नगर के तापमान का अनुभव है वे इस से सहमत होंगे । इसी तरह से रायसेन नगर में सबसे अधिक ठंडी राते होती हैं। इस प्रकाशन में जो तापमान के आंकडे दिये हैं वह यह नहीं दर्शाते हैं। इसकी सम्भवतः यही व्याख्या है कि आंकड़े प्रतिदिन के औसत तापमान पर आधारित हैं।

3.28 इस प्रदेश के 326 शहरों के (बडवानी शहर के आंकड़े उपलब्ध नहीं हैं) अधिकतम तापमान के आंकड़ों को 4 श्रेणियों में वर्गीकृत किया गया है। लगभग 88% नगर 30.1°-35 से. ग्रे. की श्रेणी में आते हैं। 7.7% शहर 35°1-40° सें.ग्रे. की श्रेणी में आते हैं, जबकि 3.4%नगर 40.°1-45° से.ग्रे.की श्रेणी में हैं । राज्य की ग्रीष्म राजधानी जो कि पहाडों की रानी के नाम से प्रसिद्ध है, और लगा हुआ पचमढ़ी केन्टोन्मेंट में सबसे कम तापमान पाया गया है। गौरेला शहर जो कि मैकल श्रेणी के चरण में तथा अमरकंटक के नीचे स्थित है, में भी कम तापमान (29° 7सें. ग्रे.) पाया गया । नीचे दी गई दो सारणियां तापक्रम की श्रेणियों में नगरों की संख्या एवं जिलेवार नगरों की संख्या दर्शाती हैं :-

अधिकतम तपमान की श्रेणियां	नगरों की संख्या
25 से कम	कोई नहीं
25.—30°	3
30.1—35°	287
35.1—40°	25
40.1—45°	11
45°+	कोई नहीं
	326

विभिन्न अधिकतम तापमान में जिलेवार नगरों का वर्गीकरण

25.0 सेकम	25.1-30	30.1-35	35.1-40	40.1-45	45+
1	2	3	4	5	6
कोई नहीं	1. बिलासपुर-1 2. होशंगाबाद-2 3	1. मुरैना–8 2. भिण्ड–10 3. ग्वालियर–3 4. दतिया–2 5. गुना–6 6. छतरपुर–10 7. पन्ना 2 8. सागर–11 9. दमोह–3	1. उज्जैन–3 2. धार–1 3. रीवा–9 4. रायगढ़–1 5. टीकमगढ़–6 6. शिवपुरी–5 25	1. झाबुआ–5 2. जबलपुर–5 3. नरसिंहगढ़–1 11	कोई नहीं

3.23 Whereas there, may be some uncertainty regarding the relationship between forest and altitude on the one side and rainfall on the other, there appears to be no such doubt regarding relation between forest and altitude on the one side and temperature on the other. The temperature figures of the towns may present a better perspective when viewed from this angle.

3.24 Madhya Pradesh is a sprawling State. Its northern and southern boundaries are separated by about 500-600 kms. of direct distance while the northern extreme—Ambah town—and the southern extreme Kirandul are separated by over 1,100 kms. The effect of latitude is thus definitely seen in the towns of the State, and the northern parts are colder than the southern area.

3.25 Elevation play important part in regulating the temperature of the towns. This is evident from Gaurella and Pachmarhi registering lower temperatures, the towns situated in the middle southern portion like Betul, Seoni, Chhindwra are cooler than the towns situatetd in the northern and north western part. The geological and soil conditions also govern the temperature. Towns situated on predominently black soil tend to have more amenable temperature than those situated in the region with sandy soils. The later show more extreme. The reason for this is quite, obvious. The black clayey soil has greater moisture retentivity and thus modifies temperature variation to a great extent. It may be seen that temperature of the towns situated at the Malwa plateau does not rise very high, while areas in the north in Gwalior and erstwhile Vindhya Pradesh region, even though they are situated in higher latitudes become much hotter. The towns of Chhattisgarh plain become very hot due to lower elevation, redish sandy soils and exposed laterites (Bhantha land) over large areas.

3.26 The forest and particularly the dense semi-evergreen forests play a definite role in modifying temprature. Large sheets of water also controls the temprature and in this respect the great Bhopal lake and the Gandhi Sagar dam influence the temprature of Bhopal and Gandhi Sagar towns.

3.27 One intriguing feature of temperature statistics may be mentioned. The newspaper reports in the years through the decades under review often indicated highest temperatures in Raigarh town and those who have experience of summer of Raigarh town will bear this out. Similarly coldest nights in winter months have been experienced in Raisen town. The temperature statistics given in this volume do not bear this. The possible explanation could perhaps be that these statistics have been based on average daily temperature.

3.28 The 326 towns (data for one town i.e. Barwani is not available) of the State get classified into only four ranges in respect of maximum temperature. About 88.0 per cent of the town get included in the range 30°. 1-35° Centigrade. 7.7 per cent of the towns fall in the range 35°. 1-40° centigrade. Whereas 3.4 per cent go in the temperature range 40°. 1-45° centrigrade. The lowest maximum temperature is recorded by the summer capital of the State, Pachmarhi, the queen of the hill station and the contiguous Panchmarhi cantonment. Gaurella situated at the foot of the Maikal range and below Amarkantak also records a low maximum temperature of 29.7°C. The two insets given below show the number of towns in the four temperature ranges and the districtwise number of towns so included :—

DISTRIBUTION OF TOWNS BY DIFFERENT RANGES OF MAXIMUM TEMPERATURE

Range of maximum temperature	No. of towns
Below 25	NIL
25.1—30	3
30.1—35	287
35.1—40	25
40.1—45	11
45+	NIL
	326

DISTRICT WISE DISTRIBUTION OF TOWNS IN DIFFERENT MAXIMUM TEMPERATURE

Below 25.0	25.1—30		30.1—35		35.1—40		40.1—45		45+
1	2		3		4		5		6
Nil	1. Bilaspur	1	1. Morena	8	1. Ujjain	3	1. Jhabua	5	Nil
	2. Hoshangabad	2	2. Bhind	10	2. Dhar	1	2. Jabalpur	5	
			3. Gwalior	5	3. Rewa	9	3. Narsimhapur	1	
		3	4. Datia	2	4. Raigarh	1			
			5. Guna	6	5. Tikamgarh	6		11	
			6. Chhatarpur	10	6. Shivpuri	5			
			7. Panna	2					
			8. Sagar	11		25			
			9. Damoh	3					

1	2	3	4	5	6
		10. सतना–9			
		11. शहडोल–15			
		12. सीधी–1			
		13. मंदसौर–12			
		14. रतलाम–6			
		15. उज्जैन–3			
		16. शाजापुर–9			
		17. देवास–8			
		18. झाबुआ-1			
		19. धार-7			
		20. इन्दौर–5			
		21. पश्चिमी निमाड़–12			
		22. पूर्वी निमाड़ –6			
		23. राजगढ़–8			
		24. विदिशा–8			
		25. भोपाल–2			
		26. सीहोर–4			
		27. रायसेन–6			
		28. बैतूल–5			
		29. होशंगाबाद–11			
		30. जबलपुर–10			
		31. नरसिंहपुर–3			
		32. मण्डला–14			
		33. छिन्दवाड़ा–18			
		34. सिवनी–2			
		35. बालाघाट–5			
		36. सरगुजा–8			
		37. बिलासपुर–12			
		38. रायगढ़–5			
		39. राजनांदगांव–5			
		40. दुर्ग–10			
		41. रायपुर–10			
		42. बस्तर–4			
		287			

3.29 निम्नतम तापमान से संबंधित 247 या 75.6 प्रतिशत नगरों का एक बड़ा समूह श्रेणी 15.1-20° से.ग्रे. के अंतर्गत आता है। 42 नगर श्रेणी 20.1+ में आते हैं, जो कुल नगरों का 12.8 प्रतिशत है। 32 नगर जो कुल नगरों का 9.8 प्रतिशत है, 5.1—10° में आते हैं। मात्र 5 नगर (1.5 प्रतिशत) निम्नतम तापमान 10.1-15.0 में आते हैं। मध्य प्रदेश राज्य के पूर्वी भाग में स्थित बिलासपुर, रायगढ़, राजनांदगांव और रायपुर जिले के नगर निम्नतम तापमान श्रेणी 20.1+ में आते हैं। सिर्फ रायगढ़ जिले का जशपुरनगर इस पंक्ति में नहीं आता है और यहां का निम्नतम तापमान 7.4° से.ग्रे. है। उपरोक्त वर्णित जिले तथा नगर बमुश्किल ही कभी ठंड का अनुभव करते हैं। इसके विपरीत शिवपुरी, टीकमगढ़ और रीवा के नगर और साथ ही झाबुआ, अत्यंत ठंड का अनुभव करते हैं।

3.30 ऊपर दिये गये विवरण से यह स्पष्ट होगा कि झाबुआ जिले के नगरों में तापमान की बड़ी विभिन्नता है, कदाचित इस जिले में वनों का घोर विनाश ही इसका कारण हो सकता है।

3.31 न्यूनतम तापमान श्रेणियों के जिलावार नगरों की संख्या नीचे दी जा रहीं हैं :—

न्यूनतम तापमान की विभिन्न श्रेणियों में नगरों का वर्गीकरण :-

न्यूनतम तापमान की श्रेणी (से. ग्रे. में)	नगरों की संख्या
5 से कम	कोई नहीं
5.1—10°	32
10°.1—15	5
15°.1—20	247
20°.1+	42
	योग 326

1	2	3	4	5	6
		10. Satna 9			
		11. Shahold 15			
		12. Sidhi 1			
		13. Mandsaur 12			
		14. Ratlam 6			
		15. Ujjain 3			
		16. Shajapur 9			
		17. Dewas 8			
		18. Jhabua 1			
		19. Dhar 7			
		20. Indore 5			
		21. West Nimar 12			
		22. East Nimar 6			
		23. Rajgarh 8			
		24. Vidisha 4			
		25. Bhopal 2			
		26. Sehore 4			
		27. Raisen 6			
		28. Betul 5			
		29. Hoshangabad 11			
		30. Jabalpur 10			
		31. Narsimhapur 3			
		32. Mandla 4			
		33. Chhindwara 18			
		34. Seoni 2			
		35. Balaghat 5			
		36. Surguja 8			
		37. Bilaspur 12			
		38. Raigarh 5			
		39. Rajnandgaon 5			
		40. Durg 10			
		41. Raipur 10			
		42. Bastar 4			
		287			

3.29 In regard to the minimum temperature 247 or 75.6 per cent of the towns cluster up in the ranges 15.1.-20C. Forty two towns go into the range 20.1-1C constituting 12.9 per cent. Thirtytwo towns constituting 9.8 per cent of the total number of towns are located in the minimum temperature range 5.1-10.0 and only five towns (1.5 per cent) occupy the maximum temperature range 10°. 1.15.0°. The towns situated in the eastern part of Madhya Pradesh in, Bilaspur, Raigarh, Rajnandgaon and Raipur districts all fall in minimum temperature range of 20°. 1+. Only Jashpurnagar of Raigarh does not fall in this line and records a minimum temperature of 7.4°. The above mentioned districts and the towns thereof hardly experience any winter. As against this the towns of Shivpuri, Tikamgarh and Rewa districts and also those of Jhabua experience quite a severe winter.

3.30 It will be seen from the description given above that the towns of Jhabua district experience variation in temperature. Perhaps this may be accounted for the merciless destruction of forests in this district.

3.31 The number of towns districtwise for minimum temperature range is given below :—

DISTRIBUTION OF TOWNS BY DIFFERENT RANGES OF MINIMUM TEMPERATURE

Range of Minimum Temperature (in centigrade)	Number of towns
Below 5	Nil
5.1—10.0	32
10.0—15	5
15.1—20	247
20.1+	42
Total	326

निम्नतम तापमान की विभिन्न श्रेणियों में जिलेवार नगरों की संख्या :—

5.1—10		10.1—15		15.1—20		20.1+	
1		2		3		4	
रायगढ़	1	जबलपुर	5	मुरैना	8	बिलासपुर	12
शिवपुरी	5			भिण्ड	10	राजगढ़	5
रीवा	9			ग्वालियर	5	राजनांदगांव	5
टीकमगढ़	6			दतिया	2	दुर्ग	10
उज्जैन	4			गुना	6	रायपुर	10
झाबुआ	5			छतरपुर	10		
धार	1			पन्ना	2		42
नरसिंहपुर	1			सागर	11		
	32		5				
				दमोह	3		
				सतना	9		
				शहडोल	15		
				सीधी	1		
				मंदसौर	12		
				रतलाम	6		
				उज्जैन	2		
				शाजापुर	9		
				देवास	8		
				झाबुआ	1		
				धार	7		

1	2	3	4
		इन्दौर	5
		पश्चिम निमाड़	12
		पूर्वी निमाड	6
		रायगढ़	8
		विदिशा	4
		भोपाल	2
		सीहोर	4
		रायसेन	6
		बैतुल	5
		होशंगाबाद	13
		जबलपुर	10
		नरसिंहपुर	3
		मण्डला	4
		छिन्दवाड़ा	18
		सिवनी	2
		बालाघाट	5
		सरगुजा	8
		बिलासपुर	1
		बस्तर	4
		योग	247

3.32 वर्ग एवं स्थिति के अनुसार स्थित सबसे नजदीक शहरों से विभिन्न दूरी की श्रेणियों में सड़क मार्ग द्वारा नगरों की संख्या निम्नानुसार है :—

सारणी 12(अ)

नजदीक शहर से नगरों की दूरी

शहर का नाम	नगर का वर्ग	नगरों की कुल संख्या	नगरों की संख्या जो जिस दूरी के अंतर्गत है				
			10 कि मी.	11.25 कि मी.	26.50 कि मी.	51.100 कि.मी.	101 और अधिक कि.मी.
1	2	3	4	5	6	7	8
1. इलाहाबाद	I	1	—	—	—	—	1
	II	—	—	—	—	—	—
	III	—	—	—	—	—	—
	IV	—	—	—	—	—	—
	V	—	—	—	—	—	—
	VI	—	—	—	—	—	—
	योग	1	—	—	—	—	1

NUMBER OF TOWNS/DISTRICT-WISE BY DIFFERENT RANGES OF MINIMUM TEMPERATURE

5.1—10		10.1—15	15.1—20		20.1+	
Raigarh	1	Jabalpur 5	Morena	8	Bilaspur	12
Shivpuri	5		Bhind	10	Raigarh	5
Rewa	9		Gwalior	5	Rajnandgaon	5
Tikamgarh	6		Datia	2	Durg	10
Ujjain	4		Guna	6	Raipur	10
Jhabua	5		Chhatarpur	10		
Dhar	1		Panna	2		45
Narsimhapur	1		Sagar	11		
			Damoh	3		
	32		Satna	9		
			Shahdol	15		
			Sidhi	1		
			Mandsaur	12		
			Ratlam	6		
			Ujjain	2		
			Shajapur	9		
			Dewas	8		
			Jhabua	1		
			Dhar	7		
			Indore	5		
			West Nimar	12		
			East Nimar	6		
			Raigarh	8		
			Vidisha	4		
			Bhopal	2		
			Sehore	4		
			Raisen	6		
			Betul	5		
			Hoshangabad	13		
			Jabalpur	10		
			Narsimhapur	3		
			Mandla	4		
			Chhindwara	18		
			Seoni	2		
			Balaghat	5		
			Surguja	8		
			Bilaspur	1		
			Bastar	4		
				247		

3.32 The number of towns nearest from cities by road arranged according to size class and in different distance range is as indicated in the following table :—

TABLE 12 (A)

Distance of Towns from the nearest city

Name of city	Class of towns	Total No. of towns	Number of towns which are within distance of				
			10 Kms.	11–25 Kms.	26–50 Kms.	51–100 Kms.	101 & above
1	2	3	4	5	6	7	8
Allahabad	I	1	..	..	..	..	1
	II	..	..	..	..	..	..
	III	..	..	..	..	..	..
	IV	..	..	..	..	..	..
	V	..	..	..	..	..	..
	VI	..	..	..	..	..	..
	Total	1	..	..	..	..	1

1	2	3	4	5	6	7	8
2. भिलाई नगर	I	2	1	—	1	—	—
	II	1	—	—	—	1	—
	III	1	—	—	—	1	—
	IV	4	2	1	—	1	—
	V	—	—	—	—	—	—
	VI	—	—	—	—	—	—
	योग	8	3	1	1	3	—
3. भोपाल	I	—	—	—	—	—	—
	II	3	—	—	1	2	—
	III	8	—	—	—	2	6
	IV	14	—	—	2	2	10
	V	14	—	—	1	6	7
	VI	1	—	—	—	—	1
	योग	40	—	—	4	12	24
4. बिलासपुर	I	—	—	—	—	—	—
	II	2	—	—	—	—	2
	III	2	—	—	1	1	—
	IV	8	—	1	2	2	3
	V	8	1	—	—	—	7
	VI	1	—	—	—	1	—
	योग	21	1	1	3	4	12
5. बुरहानपुर	I	1	—	—	—	1	—
	II	—	—	—	—	—	—
	III	1	—	—	1	—	—
	IV	1	—	1	—	—	—
	V	—	—	—	—	—	—
	VI	—	—	—	—	—	—
	योग	3	—	1	1	1	—
6 दुर्ग	I	1	1	—	—	—	—
	II	1	—	—	1	—	—
	III	1	—	1	—	—	—
	IV	—	—	—	—	—	—
	V	3	—	—	1	2	—
	VI	—	—	—	—	—	—
	योग	6	1	1	2	2	—
7. ग्वालियर	I	—	—	—	—	—	—
	II	3	—	—	1	1	1
	III	3	—	—	2	—	1
	IV	8	1	1	—	5	1
	V	5	—	—	—	4	1
	VI	—	—	—	—	—	—
	योग	19	1	1	3	10	4
8. इन्दौर	I	1	—	—	—	1	—
	II	2	—	1	1	—	—
	III	6	—	—	—	3	3
	IV	13	—	—	—	4	9
	V	18	..	1	3	5	9
	VI	—	—	—	—	—	—
	योग	49	—	2	4	10	2

1	2	3	4	5	6	7	8
2. Bhilainagar	I	2	1	..	1	..	..
	II	1	..	..	..	1	..
	III	1	..	..	..	1	..
	IV	4	2	1	..	1	..
	V	..	..	..	..	..	..
	VI	..	..	..	..	..	..
	Total	8	3	1	1	3	..
3. Bhopal	I	..	..	..	..	..	..
	II	3	..	..	1	2	..
	III	8	..	..	..	2	6
	IV	14	..	..	2	2	10
	V	14	..	..	1	6	7
	VI	1	..	..	..	..	1
	Total	40	..	..	4	12	24
4. Bilaspur	I	..	..	..	..	..	..
	II	2	..	..	..	..	2
	III	2	..	..	1	1	..
	IV	8	..	1	2	2	3
	V	8	1	..	..	..	7
	VI	1	..	..	..	1	..
	Total	21	1	1	3	4	12
5. Burhanpur	I	1	..	..	..	1	..
	II	..	..	..	..	..	..
	III	1	..	..	1	..	..
	IV	1	..	1	..	..	..
	V	..	..	..	..	..	..
	VI	..	..	..	..	..	..
	Total	3	..	1	1	1	..
6. Durg	I	1	1	..	..	..	..
	II	1	..	..	1	..	..
	III	1	..	1	..	..	..
	IV	..	..	..	..	..	..
	V	3	..	..	1	2	..
	VI	..	..	..	..	..	..
	Total	6	1	1	2	2	..
7. Gwalior	I	..	..	..	..	..	..
	II	3	..	..	1	1	1
	III	3	..	..	2	..	1
	IV	8	1	1	..	5	1
	V	5	..	..	..	4	1
	VI	..	..	..	..	..	..
	Total	19	1	1	3	10	4
8. Indore	I	1	..	..	..	1	..
	II	2	..	1	1	..	..
	III	6	..	..	..	3	3
	IV	13	..	..	..	4	9
	V	18	..	1	3	5	9
	VI	..	..	..	..	..	..
	Total	40	..	2	4	13	21

विवरण (जारी)

1	2	3	4	5	6	7	8
9. जबलपुर	I	1	—	—	—	—	1
	II	3	1	—	—	1	1
	III	8	—	1	1	2	4
	IV	16	—	1	2	1	12
	V	11	—	—	1	5	5
	VI	—	—	—	—	—	—
	योग	39	1	2	4	9	23
10. झांसी	I	1	—	—	—	1	—
	II	2	—	—	—	1	1
	III	1	—	1	—	—	—
	IV	8	—	—	4	1	3
	V	13	—	—	—	8	5
	VI	1	—	—	—	—	1
	योग	26	—	1	4	11	10
11. खंडवा	I	1	—	—	—	1	—
	II	1	—	—	—	1	—
	III	—	—	—	—	—	—
	IV	2	—	—	—	1	—
	VI	1	—	—	1	—	—
	योग	5	—	—	1	3	—
12. नागपुर	I	—	—	—	—	—	—
	II	2	—	—	—	—	—
	III	3	—	—	—	1	2
	IV	5	—	—	—	1	4
	V	9	—	—	—	—	9
	VI	2	—	—	—	—	2
	योग	21	—	—	—	2	19
13. रायपुर	I	1	—	—	—	—	1
	II	2	—	—	—	1	1
	III	3	—	—	—	2	1
	IV	12	—	—	2	4	6
	V	2	—	—	—	1	1
	VI	—	—	—	—	—	—
	योग	20	—	—	2	8	10
14. रांची	I	—	—	—	—	—	—
	II	—	—	—	—	—	—
	III	—	—	—	—	—	—
	IV	1	—	—	—	—	1
	V	1	—	—	—	—	1
	VI	—	—	—	—	—	—
	योग	2	—	—	—	—	2
15. रतलाम	I	—	—	—	—	—	—
	II	2	—	—	—	1	1
	III	1	—	—	1	—	—
	IV	6	—	—	—	—	6
	V	6	—	1	1	—	4
	VI	—	—	—	—	—	—
	योग	15	—	1	2	1	

1	2	3	4	5	6	7	8
9. Jabalpur	I	1	..	..	..	..	1
	II	3	1	..	..	1	1
	III	8	..	1	1	2	4
	IV	16	..	1	2	1	12
	V	11	..	..	1	5	5
	VI	..	..	..	..	..	..
	Total	39	1	2	4	9	23
10. Jhansi	I	1	..	..	..	..	..
	II	2	..	..	..	1	1
	III	1	..	1	..	1	..
	IV	8	..	..	4	1	3
	V	13	..	..	..	8	5
	VI	1	..	..	..	..	1
	Total	26	.	1	4	11	10
11. Khandwa	I	.	..	..	..	.	..
	II	1	..	..	..	1	..
	III	..	..	..	..	..	..
	IV	1	..	..	..	1	..
	V	1	..	..	1	..	..
	VI	..	..	..	..	..	..
	Total	4	..	..	1	3	..
12. Nagpur	I	..	..	..	..	..	..
	II	2	..	..	..	..	2
	III	3	..	..	..	1	2
	IV	5	..	..	..	1	4
	V	9	..	..	..	..	9
	VI	2	..	..	..	..	2
	Total	21	..	..	..	2	19
13. Raipur	I	1	..	..	..	..	1
	II	2	..	..	..	1	1
	III	3	..	..	..	2	1
	IV	12	..	..	2	4	6
	V	2	..	..	..	1	1
	VI	..	..	..	..	..	..
	Total	20	..	..	2	8	10
14. Ranchi	I	..	..	..	..	..	..
	II	..	..	..	..	..	..
	III	..	..	..	..	..	..
	IV	1	..	..	..	..	1
	V	1	..	..	..	..	1
	VI	..	..	..	..	..	..
	Total	2	..	..	..	..	2
15. Ratlam	I	..	..	..	..	..	..
	II	2	..	..	..	1	1
	III	1	..	..	1	..	..
	IV	6	..	..	..	..	6
	V	6	..	1	1	..	4
	VI	..	..	..	..	..	..
	Total	15	.	1	2	1	11

1	2	3	4	5	6	7	8
16. रीवा	I	—	—	—	—	—	—
	II	1	—	—	1	—	—
	III	3	—	—	—	1	2
	IV	8	—	—	1	3	4
	V	13	—	2	5	5	1
	VI	—	—	—	—	—	—
	योग	25	—	2	7	9	7
17. सागर	I	2	—	—	—	2	2
	II	1	—	—	—	1	—
	III	4	1	—	—	2	1
	IV	8	—	—	4	3	1
	V	3	—	1	—	1	1
	VI	—	—	—	—	—	—
	योग,	18	1	1	4	7	5
18. उज्जैन	I	2	—	—	—	2	—
	II	1	—	—	—	1	—
	III	3	—	—	1	2	—
	IV	6	—	—	1	5	—
	V	7	—	—	1	3	3
	VI	—	—	—	—	—	—
	योग	19	—	—	3	13	3

सारणी 12 (आ)

जिला मुख्यालय से नगर की दूरी

मुख्यालय का नाम	दूरी के अन्तर्गत नगरों की संख्या				
	10 कि. मी	11-25 कि. मी.	26-50 कि. मी.	51-100 कि. मी.	101 कि. मी. और अधिक
1	2	3	4	5	6
मुरैना	1	1	3	1	2
भिण्ड	1	2	4	3	—
ग्वालियर	2	—	1	1	1
दतिया	1	—	—	1	—
शिवपुरी	1	1	—	2	1
गुना	1	—	2	1	2
टीकमगढ़	1	—	2	3	
छतरपुर	1	3	2	4	—
पन्ना	1	—	1	—	—
सागर	2	1	4	4	—
दमोह	1	5	2	—	—
सतना	2	2	5	—	—
रीवा	1	2	3	3	—
शहडोल	1	1	4	7	2

1	2	3	4	5	6	7	8
16. Rewa	I	..	..	..	..	..	..
	II	1	..	..	1	..	.
	III	3	..	..	..	.	2
	IV	8	..	..	1	3	4
	V	13	..	2	5	5	1
	VI	.	..	..	..	..	.
	Total	25	..	2	7	9	7
17. Sagar	I	2	..	.	..	..	2
	II	1	..	.	..	1	..
	III	4	1		..	2	1
	IV	8	..	..	4	3	1
	V	3	..	1	..	1	1
	VI	..	..	..	.	..	..
	Total	18	1	1	4	7	5
18. Ujjain	I	2	..	..	..	2	..
	II	1	..	.	..	1	..
	III	3	..	..	1	2	..
	IV	6	..	..	1	5	..
	V	7	.	..	1	3	3
	VI	..	..		..	..	.
	Total	19	..	..	3	13	3

TABLE 12(B)

Distance of Town from the District Headquarters

Name of District Headquarters town	Number of towns within				
	10 Kms.	11-25 Kms.	26-50 Kms.	51-100 Kms.	101- kms. and above
1	2	3	4	5	6
Morena	1	1	3	1	2
Bhind	1	2	4	3	..
Gwalior	2	..	1	1	1
Datia	1	..	..	1	..
Shivpuri	1	1	..	2	1
Guna	1	..	2	1	2
Tikamgarh	1	..	2	3	..
Chhatarpur	1	3	2	4	..
Panna	1	..	1	..	..
Sagar	2	1	4	4	..
Damoh	1	..	2	..	..
Satna	2	2	5	.	..
Rewa	1	2	3	3	..
Shahdol	1	1	4	7	2

1	2	3	4	5	6
सीधी	1	—	—	—	—
मन्दसौर	1	—	3	6	2
रतलाम	1	1	2	2	—
उज्जैन	1	—	2	3	—
शाजापुर	1	1	1	2	3
देवास	1	1	2	3	1
झाबुआ	1	1	2	2	—
धार	1	—	1	5	1
इन्दौर	1	2	2	—	—
खरगोन	1	1	4	6	1
खंडवा	1	—	1	4	—
राजगढ़	1	1	5	3	—
विदिशा	1	—	—	3	3
सीहोर	1	1	1	1	—
रायसेन	1	—	—	4	1
बैतूल	2	—	2	1	—
होशंगाबाद	1	3	1	5	3
जबलपुर	2	2	5	3	1
नरसिंहपुर	1	1	2	—	—
मंडला	1	—	—	2	1
छिन्दवाड़ा	1	—	12	5	—
सिवनी	1	—	—	1	—
बालाघाट	2	1	1	1	—
अम्बिकापुर	1	—	1	1	—
बिलासपुर	2	1	3	4	3
रायगढ़	1	—	1	2	2
राजनांदगांव	1	—	2	1	1
दुर्ग	2	3	2	3	—
रायपुर	1	—	2	6	1
जगदलपुर	1	—	—	1	2

3.33 इस सारणी से यह दृष्टिगोचर होता है कि भोपाल, राज्य की राजधानी, इन्दौर, प्रदेश की औद्योगिक धड़कन और वाणिज्यिक हृदय तथा जबलपुर व्यस्त रेलवे जंक्शन और सुरक्षा उत्पादन का केन्द्र है, प्रदेश के बड़े नगरों के समूह इसके चारों ओर स्थित हैं। वास्तव में कुल नगरों का 36.4 प्रतिशत इन तीनों शहरों के आसपास विभिन्न दूरियों पर स्थित हैं। नगरों के 15.3 प्रतिशत नगर प्रदेश की प्रभारी श्रेणी में आते हैं। उत्तर प्रदेश के झांसी शहर के आसपास अधिक संख्या में नगर आते हैं। 152 या 46.5 प्रतिशत नगर शहर से 101 कि.मी. और अधिक दूरी पर स्थित हैं। केवल 8 नगर शहरों से 10 कि.मी. की दूरी पर स्थित हैं। शहर बरगद के पेड़ के समान नजदीक नगर/क्षेत्रों को अपने आसपास पनपने नहीं देते हैं। निम्नलिखित सारणी से स्पष्ट है कि अनेक शहरों के प्रभाव या असर क्षेत्र मे दूर स्वयं ही उन्नति की है :—

1	2	3	4	5	6
Sidhi	1	..	..	..	.
Mandsaur	1	..	3	6	2
Ratlam	1	1	2	2	..
Ujjain	1	..	2	3	..
Shajapur	1	1	1	2	4
Dewas	1	1	2	3	1
Jhabua	1	1	2	2	..
Dhar	1	..	1	5	1
Indore	1	2	2	..	..
Khargone	1	1	4	6	1
Khandwa	1	..	1	4	..
Rajgarh	1	1	5	3	..
Vidisha	1	..	..	3	..
Bhopal	1	.	1	..	..
Sehore	1	1	1	1	..
Raisen	1	..	..	4	1
Betul	2	..	2	1	..
Hoshangabad	1	3	1	5	3
Jabalpur	2	2	5	5	1
Narsimhapur	1	1	2	..	..
Mandla	1	..	..	2	1
Chhindwara	1	..	12	5	..
Seoni	1	..	..	1	..
Balaghat	2	1	1	1	..
Ambikapur	1	..	1	1	5
Bilaspur	2	1	3	4	3
Raigarh	1	..	1	2	2
Rajnandgaon	1	..	2	1	1
Durg	2	3	2	3	..
Raipur	1	..	2	6	1
Jagdalpur	1	..	..	1	2

3.33 It will be seen from this table that Bhopal, the state capital, Indore, the throbbing industrial and commercial heart of the State, and Jabalpur, the bubbling railway and defence production complex serve as the centres, round which largest cluster of towns of the state are located. In fact 36.4 per cent of the towns cluster around these three cities at various distance as shown in the table. 15.3 per cent of the towns fall in the influence range of the State, the largest number coming under Jhansi city of Uttar Pradesh. 152 or 46.5 per cent of the towns are situated at distance of 101 kms. and above from the cities. Only 8 towns are situated within 10 kms. from city. Cities are usually like baniyan trees not allowing urban centres to develop near themselves. That more towns tend to develop by themselves and away from the influence or impact zone of the cities is clear from the following inset :—

शहरों से विभिन्न दूरी के श्रेणियों के अन्तर्गत स्थित नगरों की संख्या और अनुपात

10 कि.मी.		11–25 कि.मी.		26–50 कि.मी.		51–100 कि.मी.		101 कि.म.+	
नगरों की संख्या	प्रतिशत	नगरो की सख्या	प्रतिशत	नगरो की संख्या	प्रतिशत	नगरो की सख्या	प्रतिशत	नगरो की सख्या	प्रतिशत
1	2	3	4	5	6	7	8	9	10
8	2 4	14	4 3	45	13 8	108	33 0	152	46 5

3.34 1971 में यह पाया गया कि उस समय स्थित 250 नगरों में से लगभग 59 प्रतिशत नगर 100 कि मी. और अधिक दूरी श्रेणी में आते है। आज यह स्थिति है कि 327 नगरों में से 46 5 प्रतिशत नगर 101 कि.मी. और अधिक की दूरी श्रेणी में आते हैं। जबकि 33.0 प्रतिशत नगर जिला मुख्यालयों से 51–100 कि.मी. की दूरी श्रेणी मे स्थित है। यह भी स्मरणीय है कि जिला मुख्यालय भी इनमें सम्मिलित है। सच तो यह है कि वे भी इससे अलग माने जाना चाहिए, जिसका अर्थ होगा कि केवल 8 नगर जिला मुख्यालयो से 10 कि.मी. की दूरी श्रेणी में आते हैं। वास्तव में ये नगर लगातार फैलाव और अपनी विभिन्न स्थितियो जैसे नगरपालिका, नगर निगम और केन्टोनमेंट के कारण अलग नगर माने गये हैं। ये नगर मुरार कैन्ट, सागर केन्ट, मधोगढ, बैतूल बाजार, जबलपुर केन्टोनमेंट, भरवेली, सिरगिटी और भिलाई नगर है।

3.35 राज्य के 131 नगर (40.1 प्रतिशत) रेलवे से जुडे हैं और इस तरह शेष 196 नगर (59.9 प्रतिशत) रेलवे से जुडे हुए नही हैं। सौभाग्य से सभी नगर बस सेवाओ से जुडे हुए है। ये 196 नगर जो रेलवे के द्वारा जुडे हुए नही हैं, अपने समीप के रेलवे स्टेशनों से निम्नलिखित सारणी में दर्शायी गई दूरी पर स्थित हैं।

सारणी 13(अ)

नगर जो रेलवे से नहीं जुड़े हैं

समीपस्थ रेलवे स्टेशन से दूरी	नगरों की सख्या
(1)	(2)
1 कि.मी. तक . . .	—
2 से 5 कि.मी. . . .	28
6 से 10 कि.मी. . . .	14
11 से 15 कि.मी. . . .	11
16 से 25 कि.मी. . . .	29
26 से और अधिक . . .	114
	196

यह देखा जा सकता है कि इन नगरो के 59 2 प्रतिशत नगर समीप के रेलवे स्टेशनो से 26 कि मी. और अधिक दूरी पर स्थित है।

सारणी 13(आ)

नगर जो बस मार्ग से जुडे नहीं है

समीप के बस अड्डे से दूरी	नगरों के नाम, स्थिति और जनसंख्या (जो बस मार्ग से नही जुडे है)
1 कि.मी. तक	
2 से 5 कि.मी	1 जबलपुर केन्ट—62,026 2. पचमढी केन्ट—9,546 3 सागर केन्ट—32,709 4. आर्डनन्स फेक्ट्री एरिया, कटनी—5,768
6 से 10 कि.मी.	1. न्यू रेलवे—जंक्शन एरिया, कटनी—8,897 2 मुरार केन्ट—16,847
11 से 15 कि.मी.	—
16 से 25 कि.मी	—
26 कि.मी और अधिक	—

Number and Proportion of Towns situated within the Distance Range from the City

K		11-25		26-50		51-100		101+	
No. of towns	Percentage	No. of towns	Percentage	No. of towns	Percentage	No. of towns	Percentage	No. of towns	Percentage
8	2.4	14	4 3	45	13.8	108	33-0	152	46.5

3.34 In 1971 it was observed that about 59 per cent of the then existing 250 towns came in the distance range 100 kms. and above. As things are today 46.5 per cent of the 327 towns are in the distance range 101 kms. and above. Whereas, 33.0 per cent of the towns are situated in the distance range 51-100 kms. from the district headquarters. It may be remembered that the district headquarters themselves are also included. Actually speaking they should be excluded from the consideration which would mean there are only 8 towns which are in the distance range 10 kms. of the district headquarters. In fact such towns are contiguous stretch and have been considered as separate town on account of different status i.e. municipality, corporation and cantonment. These are Morar and Sagar Cantt. Madhogarh, Betul Bazar, Jabalpur Cantonment, Bharbeli, Sirgiti and Bhilainagar.

3.35 131 towns of the State (40.1%) are connected by railway and the rest 196 towns i.e. 59.9 per cent are not connected by the railway so far. Fortunately, all towns are connected by bus service. These 196 towns which are not connected by rail service are situated from the nearest railway station as shown in the following inset table.

TABLE 13 (A)

TOWNS NOT CONNECTED BY RAIL

Distance from the nearest rail head	No. of towns
Up to 1 km.	..
2 to 5 kms.	28
6 to 10 kms.	14
11 to 15 kms.	11
16 to 25 kms.	29
26 and above	114
	196

It may be seen that 58.2 per cent of these town are situatetd at a distance of 26 kms. and above from the nearest railway station.

TABLE 13(B)

TOWNS NOT CONNECTED BY BUS ROUTE

Distance from the nearest bus roate	Name, status and population of the town (Not connected by bus route)
1	2
Up to 1 km.	—
2 to 5 kms.	1. Jabalpur Cantt.(CB)—61,02 6
	2. Pachmarhi Cantt.(CB) —9,546
	3. Sagar Cantt.(CB) —32,709
	4. Ordanance factory Areas, Katni(CT) —5,768
6 to 10 kms.	(i) New Katni Railway Junction Area,(CT) Katni 8897
11 to 15 kms.	(ii) Morar Cantt. (CB) 16847
16 to 25 kms,	—
26 kms and above	—

अध्याय 4

स्थानीय निकाय वित्त

4.1 विवरण III में वर्ष 1978-79 के लिए स्थानीय निकायों के वित्त से संबंधित आंकड़े है। इस विवरण में 42 नगरों से संबंधित स्थानीय निकायों के वित्तीय आंकड़े अप्राप्य होने के कारण सम्मिलित नहीं किए गए हैं। केवल 285 नगरों का विश्लेषण किया गया है।

ऐसे नगरों की सूची जिनसे संबंधित स्थानीय निकायों के वित्तीय आंकड़े प्राप्त नहीं हो सके है

नगर का वर्ग	वर्गानुसार क्रम संख्या	नगर का नाम	कारण
1	2	3	4
I	1	भिलाईनगर	परियोजना नगर क्षेत्र—कोई नगरीय निकाय नहीं है ।
II	1	राजहरा झरनदल्ली	परियोजना नगर क्षेत्र—कोई नगरीय निकाय नही है ।
III	1	चरोदा	परियोजना नगर क्षेत्र—कोई नगरीय निकाय नहीं है ।
I	2	खमरिया	केन्द्रीय सरकार (रक्षा मंत्रालय) द्वारा प्रशासित।
	3	कुरासिया	ग्राम पंचायत—आंकड़े प्राप्त नहीं किए गए ।
	4	महासमुन्द	नगरपालिका आंकड़े प्राप्त नहीं किए गए ।
I	1	अहिवारा	आंकड़े प्राप्त नही किए ।
	2	भिलाई कलां	साडा (एस.ए.डी.ए.) कोई नगरीय निकाय कार्य नहीं कर रहो है ।
	3	चिखली कलां	ग्राम पंचायत–आंकड़े प्राप्त नहीं किए गए ।
	4	जामुल	साडा (एस.ए.डी.ए.) कोई नागरिक निकाय कार्य नही कर रही हैं ।
	5	किरन्दूल	परियोजना नगर क्षेत्र–कोई नगरीय निकाय नहीं है ।
	6	कैमोर	सी.टी. कोई नागरिक निकाय कार्य नहीं कर रही है ।
	7	पाली	नो.ए.क. जून 1979 में स्थापित हुई ।
	8	पसान	नो.ए.क. जून 1979 में स्थापित हुई।
	9	पृथ्वीपुर	1978-79 में ग्राम पंचायत । डी.पी.डब्ल्यू.ओ. में अभिलेख जमा होने के बाद आंकड़े प्राप्त हुए ।
	10	तिरोडी	ग्राम पंचायत–आंकड़े प्राप्त नही किए गए हैं ।
	1	अनूपपुर	नो.ए.क.–जून 1979 में स्थापित हुई ।
	2	बडकुही	ग्राम पंचायत–आंकड़े प्राप्त नही किए गए है ।
	3	बाणसागर	ग्राम पंचायत–परियोजना नगर क्षेत्र, आंकड़े अप्राप्त ।
	4	भामोड़ी	ग्राम पंचायत–आंकड़े प्राप्त नही किए गए ।
	5	भिलाखेड़ी	सी टी—कोई नागरिक निकाय कार्य नही कर रही है ।
	6	बिजुरी	नो.ए.क.–मार्च 1979 में स्थापित हुई ।
	7	बुटरिया	ग्राम पंचायत—आंकड़े अप्राप्त
	8	चांदामेटा	ग्राम पंचायत–आकड़े अप्राप्त
	9	दबोह	नो.ए.क. 1979 में स्थापित हुई ।
	10	दिघावानी	ग्राम पंचायत–आंकड़े अप्राप्त ।
	11	हनुमना	नो.ए.क. मई 1979 में स्थापित हुई ।
	12	इकलेहरा	ग्राम पंचायत–आंकड़े अप्राप्त ।
	13	जैतवारा	नो.ए.क. 1979 में स्थापित हुई ।
	14	खनियाढ़ाना	नो.ए.क. व्यक्तिगत रूप से जानकारी प्राप्त करते समय अभिलेख पुलिस अभिरक्षण में था ।
	15	कुम्हारी	साडा (एस.डी.ए.डी.ए.) कोई नागरिक निकाय कार्य नहीं कर रही है ।
	16	ननगवां	नो.ए.क. 1979 में स्थापित हुई।
	17	नईगढ़ी	नो.ए.क. 1979 में स्थापित हुई।
	18	न्यू कटनी रेलवे जंकशन एरिया	सी.टी.–कोई नागरिक निकाय कार्य नहीं कर रही है ।
	19	आर्डनन्स फैक्ट्री एरिया	सी.टी. कोई नागरिक निकाय कार्य नहीं कर रही है ।

CHAPTER—IV

FINANCE OF LOCAL BODIES

4.1 Statement III contains data regarding finance of local bodies for the year 1978-79. Financial data of the local bodies in respect of 42 towns could not be incorporated in this statement as the same are not available hence the analysis is limited to 285 towns.

LIST OF TOWNS FOR WHICH THE DATA OF LOCAL BODY FINANCE COULD NOT BE AVAILABLE

Size class of towns	Sl. No. in the respective class	Name of Town	Reason
1	2	3	4
I	1	Bhilainagar	A project township with no urban body.
II	1	Rajhara Jharandalli	A project township with no urban body.
III	1	Charoda	A project township with no urban body.
	2	Khamaria	Administration of township is under Central Government (Ministry of Defence).
	3	Kurasia	Gram Panchayat-Data not received.
	4	Mahasamund	Data not received from the municipal committee.
IV	1	Ahiwara	Data not received.
	2	Bhila Kalan	SADA—No urban body functioning.
	3	ChikhaliKalan	G.P.—Data not received.
	4	Jamul	SADA-No civic body functioning.
	5	Kirandul	A project township with no urban body
	6	Kymore	CT-No civic body functioning.
	7	Pali	NAC—established in June, 1979
	8	Pasan	NAC-established in June, 1979
	9	Prithvipur	GP. in 1978—79 Record deposited with D.P.W.O. hence data not supplied.
	10	Tirodi	G.P.—Data not received
V	1	Anuppur	NAC—established in June, 1979
	2	Badkuhi	G.P. Data not received
	3	Bansagar	G.P. Project township Data not available.
	4	Bhamodi	G.P. Data not received.
	5	Bhilakhedi	CT— No civic body functioning
	6	Bijuri	NAC—established in March, 1979
	7	Butaria	G.P. Data not available
	8	Chandameta	GP-Data not available.
	9	Daboh	NAC—established in 1979
	10	Dighawani	GP-Data not available.
	11	Hanumana	NAC—established in May 1979
	12	Iklehra	GP- Data not received.
	13	Jaitwara	NAC established in 1979
	14	Khaniyadhana	NAC—The record was found in police custody at the time of parsonal visit.
	15	Kumhari	SADA-No civic body functioning.
	16	Mangawan	NAC-established in 1979.
	17	Naigarhi	NAC-established in 1979.
	18	New Katni Rly. Jn. Area	CT-No civic body functioning.
	19	Ordnance Factory area, Katni	CT-No civic body functioning.

1	2	3	4
	20	पिछौर	व्यक्तिगत रूप से जानकारी प्राप्त करते समय अभिलेख पुलिस अभिरक्षण मे था ।
	21	रामपुर-बघेलान	नो.ए.क. 1979 में स्थापित हुई ।
	22	रानीपुरा	सी.टी. कोई नागरिक निकाय कार्य नही कर रही ।
	23	सेमरिया	नो.ए.क. 1979 में स्थापित हुई ।
	24	सिरगिटी	ग्राम पंचायत–आंकड़े प्राप्त नहीं किए गए ।
	25	सिरमोर	नो.ए.क. 1979 में स्थापित हुई ।
	26	जटाछापर	ग्राम पंचायत–आकड़े प्राप्त नही किये गये ।

4.2 नगरों के वर्ग एवं स्थिति के अनुसार स्थानीय निकायों मे प्रति व्यक्ति प्राप्ति एव व्यय का ब्यौरा निम्नलिखित सारणी के अनुसार है ।

सारणी 14

वर्गानुसार नगरों की प्रति व्यक्ति प्राप्ति एवं व्यय

नगर का वर्ग, एवं स्थिति	नागरिक प्रस्थिति	नगरो की सख्या	प्राप्ति (रुपये)			व्यय (रुपये)				जन संस्थानो पर व्यय	अन्य सभी स्त्रोतों पर व्यय
			कुल आय (रु.)	करों से प्राप्ति	अन्य सभी स्त्रोतो से प्राप्ति	कुल व्यय	सामान्य प्रशासन	जन स्वास्थ्य एव अन्य सुविधाओं पर व्यय	लोक निर्माण		
1	2	3	4	5	6	7	8	9	10	11	12
वर्ग	नगर निगम	6	63.25	20.04	43.21	59.49	6 51	29.73	9.12	1.70	12.45
	नगरपालिका	7	48.47	27.54	20.93	46.63	5.07	20.24	4.73	3.63	12.96
	योग	13	63.24	22.99	40.25	59.73	6.52	29.10	8.57	2.26	13.28
वर्ग	योग	26	51.58	23.79	27.79	51.17	8.54	13.53	12.56	2.34	14.20
	नगरपालिका	23	49.81	23.38	26.43	48.07	9.08	13.26	9.68	1.77	14.28
	सी टी	2	59.01	32.43	26.58	60.05	2.14	24 06	8.57	10.23	15.05
	साडा	1	72.91	17.44	55.47	95.29	8.85	1.37	73.78	—	11.30
वर्ग	नगरपालिका	38	43.88	23.65	20.33	43.97	8.88	13.07	7.91	1.48	13.03
	नोएक	3	3.27	2.27	2.55	3.74	1.01	0.58	1.81	0.06	0.28
	सी बी	1	81.97	56.89	25.08	92.33	2.74	25.44	14.70	9 33	40.12
	जी पी	1	0.76	0.30	0.46	1.78	0.14	0.03	1.36	0.01	0.23
	सी टी	1	20.21	12.09	8.12	163.54	62.39	43.89	5.35	28.19	23.86
	योग	44	41.00	22.36	18.64	43.50	8.91	12.78	7.14	1.89	12.72
वर्ग	नगरपालिका	88	40.27	24.06	16.21	38.47	8.41	11.69	6.13	0.98	11.26
	नो.ए.क.	17	20.20	10.10	10.09	18.50	4.34	4.96	3.68	0.03	5.48
	सी बी	1	41.25	1.12	42.13	41.97	13.16	24.43	4.06	0.03	1.29
	जी पी	3	5.52	2.83	2.69	5.59	1.67	1.42	0.93	—	1.58
	योग	109	36.64	21.36	15.28	34.93	7.73	10.64	5.73	0.82	10.11
वर्ग	नगरपालिका	33	41.01	22.54	18.47	39.70	10.35	6.47	6.45	0.30	16.13
	नो.ए.क.	36	15.07	7.68	7.39	15.63	3.86	1.98	3.26	0.35	6.27
	सी टी	1	140.10	20.17	119.93	140.10	7.25	5.19	47.36	7.13	73.17
वर्ग	जी पी	18	8.07	4.99	4.08	8.60	2.00	1.44	1.76	0.55	2.85
	योग	88	25.77	13.14	12.63	25.44	6.09	3.63	4.87	0.46	10.39
वर्ग	नो.ए.क.	1	48.84	36.54	12.30	42.10	14.70	—	12.89	—	14.51
	जी पी	1	2.06	0.09	1.97	2.29	0.09	0.26	—	—	1.94
	साडा	2	137.73	71.49	13.24	180.88	26.04	6.40	81.88	1.52	65.05
	योग	4	99.91	40.87	59.04	90.84	15.27	2.88	39.19	0.66	32.84

1	2	3	4
	20	Pichhore	The record was reported to be in police custody at the time of personal visit.
	21	Rampur-Baghelan	NAC-established in 1979
	22	Ranipura	CT-No civic body functioning.
	23	Semaria	NAC-established in 1979
	24	Sirgiti	GP-Data not received.
	25	Sirmour	NAC-established in 1979.
VI	1	Jatachhapar	GP-Data not received.

4.2 Per capita receipts and expenditure of the local bodies by size class of town is as indicated in the following table :—

TABLE—14

Per Capita Receipt and expenditure by Size-Class of Towns

Size Class of towns	Civic Status	No. of towns	PER CAPITA								
			RECEIPTS (Rs. ,00)			EXPENDITURE (Rs. ,00)					
			Total receipts	Receipts through taxes.	Receipt from all other sources	Total expenditure	General Administration	Expenditure on Public health and convenience.	Public works.	Expenditure on public institutions	Expenditure on all other sources
1	2	3	4	5	6	7	8	9	10	11	12
Class I	TOTAL	13	63.24	22.99	40.25	59.73	6.52	29.10	8.57	2.26	13.28
	M. Crops	6	63.25	20.04	43.21	59.49	6.51	29.71	9.12	1.70	12.45
	M.	7	48.47	27.54	20.93	46.63	5.07	20.24	4.73	3.63	12.96
Class II	TOTAL	26	51.58	23.79	27.79	51.17	8.54	13.53	12.56	2.34	14.20
	M.	23	49.81	23.38	26.43	48.07	9.08	13.26	9.68	1.77	14.28
	C.B.	2	59.01	32.43	26.58	60.05	2.14	24.06	8.57	10.23	15.05
	SADA	1	72.91	17.44	55.47	95.29	8.85	1.36	72.78	..	11.30
Class III	TOTAL	44	41.00	22.36	18.64	43.50	8.91	12.75	7.14	1.98	12.72
	M	38	43.98	23.65	20.33	43.97	8.88	13.07	7.51	1.48	13.03
	NAC	3	5.27	2.72	2.55	3.74	1.01	0.58	1.81	0.06	0.28
	C.B.	1	81.97	56.89	25.08	92.33	2.74	25.44	14.70	9.33	40.12
	G.P.	1	0.76	0.30	0.46	1.78	0.15	0.03	1.36	0.01	0.23
	C.T.	1	20.21	12.09	8.12	163.54	62.38	43.79	5.35	28.19	23.83
Class IV	TOTAL	109	36.64	21.36	15.28	34.93	7.73	10.64	5.63	0.82	10.11
	M	88	40.27	24.06	16.21	38.47	8.41	11.69	6.13	0.98	11.26
	NAC	17	20.20	10.10	10.09	18.50	4.34	4.96	3.68	0.03	5.48
	C.B.	1	41.25	1.12	40.13	41.97	13.17	23.43	4.06	0.03	1.29
	G.P.	3	5.52	2.83	2.69	5.59	1.67	1.42	0.93	..	1.58
Class V	TOTAL	88	25.77	13.14	12.63	25.44	6.09	3.63	4.87	0.46	10.39
	M	33	41.01	22.54	18.47	39.79	10.35	6.47	6.54	0.30	16.13
	NAC	36	15.07	7.68	7.39	15.63	3.86	1.89	3.26	0.35	6.27
	C.B.	1	140.10	20.17	119.93	140.10	7.25	5.19	47.36	7.13	73.17
	G.P.	18	9.07	4.99	4.08	8.60	2.00	1.44	1.76	0.55	2.85
Class VI	TOTAL	4	99.91	40.87	59.04	90.84	15.27	2.88	39.19	0.66	32.84
	NAC	1	48.84	36.54	12.30	42.10	14.70	..	12.89	..	14.51
	G.P.	1	2.06	0.09	1.97	2.29	0.09	0.26	—	..	1.94
	SADA	2	197.73	71.49	126.24	180.88	26.04	6.40	81.88	1.51	65.05

4.3 किसी एक वर्ष से संबंधित आंकड़ों के आधार पर नगरों में स्थानीय निकायों की वित्तीय स्थिति पर कोई भी निश्चित विवरण प्रस्तुत टिप्पणी में सिहावलोकन नहीं हो सकता। उक्त तालिका यह दर्शाती है कि वर्ग III एवं वर्ग V के नगरों को छोड़कर अन्य प्रत्येक वर्ग के नगर में स्थानीय निकायों की प्रति व्यक्ति व्यय लगभग प्रति व्यक्ति आय के अन्तर्गत है। तथापि वर्ग V के नगरों में इसमें बहुत कम अंतर है। वर्ग III के नगरों में प्रति व्यक्ति व्यय आय से अधिक है और इसलिए तालिका इस वर्ग के नगरों में स्थानीय निकायों का वित्तीय स्थिति की निश्चित ही संदिग्ध दर्शाती है। वर्ग I के नगर जिनमें 6 नगर निगम, 7 नगरपालिकाएं हैं तथा वर्ग III के नगर जिनमें 1 अ.सू.क्षे. 2 सा.डा. (एस.ए.डी.ए.) तथा ग्राम पंचायत है की स्थिति संतोषजनक हैं। दूसरे शब्दों में यह कहा जा सकता है कि उच्च श्रेणी एवं निम्न श्रेणी के नगरों की स्थिति मध्यम वर्ग के नगरों की स्थिति की अपेक्षा अधिक सुदृढ़ है और इनके बीच में सबसे निम्न वर्ग के नगर 9-10 की बचत करते हुए अपनी स्थिति सबसे अधिक मजबूत बनाए हुए है।

विभिन्न वर्गों के अनुसार नगरों में आय से अधिक व्यय एवं आय से कम हुआ व्यय निम्नानुसार है :

नगरों का वर्ग	आय से अधिक एवं कम हुआ व्यय
I	+3.51
II	+0.41
III	—2.50
IV	+1.71
V	+0.33
VI	+9.10

4.5 प्रति व्यक्ति व्यय दिखाते हुए विश्लेषण महत्वपूर्ण पहलुओं को दर्शाता है। निम्न तालिका विभिन्न मदों पर प्रति व्यक्ति हुए आनुपातिक व्यय को दर्शाती हैं।

वर्गानुसार नगरों की प्रति व्यक्ति प्राप्ति एवं व्यय

नगर का वर्ग एवं स्थिति	सामान्य प्रशासन	जन स्वास्थ्य और सुविधाएं	लोक निर्माण	लोक संस्थाएं	अन्य
I	10.90	48.69	14.35	3.80	22.23
II	16.90	26.61	24.70	4.41	27.38
III	20.47	20.32	16.41	4.53	29.25
IV	22.12	29.88	16.32	2.36	29.30
V	23.93	14.28	19.10	1.81	40.87
VI	16.81	3.16	43.14	0.73	36.14
समस्त वर्गों का समेकित	15.13	38.32	17.10	3.75	25.69

4.6 उक्त तालिका से यह स्पष्ट होता है कि वर्ग I के नगरों में किए गए व्यय का सामान्य प्रशासन एवं अन्य मदों में कम अनुपात है तथा जन स्वास्थ्य तथा सुविधाओं पर किये व्यय का अनुपात लगभग आधा है। वर्ग II के नगरों को देखने से पता चलता है कि जन स्वास्थ्य पर किए गए व्यय का अनुपात कम हुआ है तथा अन्य मदों पर व्यय का अनुपात बढ़ा है। वर्ग III के नगरों से मालूम पड़ता है कि व्यय का अनुपात सामान्य प्रशासन तथा अन्य सुविधाओं पर बढा है। वर्ग IV के नगरों को देखने पर पता चलता है कि आनुपातिक व्यय के अनुपात में लोक स्वास्थ्य के मद में बढ़ोतरी आई है तथा सामान्य प्रशासन एवं लोक संस्थाओं की मदों के खर्चों में कमी आई है। वर्ग V के अन्तर्गत अन्य स्त्रोतों तथा सामान्य प्रशासन वाली मदों में व्यय के अनुपात में बढ़ोतरी आई है। वस्तुस्थिति यह सामने आती है कि वर्ग I से वर्ग V तक के नगरों में सामान्य प्रशासन तथा लोक संस्थाओं वाली मदों में किए गए व्यय के अनुपात की स्थिति उलट रही है। सामान्यतः सभी वर्गों के नगरों में ऊपर से नीचे आते समय सामान्य प्रशासन तथा अन्य स्त्रोतों वाली मदों के व्यय के अनुपात की स्थिति बढ़ती हुई नजर आती है तथा लोक संस्थाओं वाली मद के अन्तर्गत व्यय के अनुपात में गिरावट आई है। तालिका यह भी दर्शाती है कि लोक निर्माण वाली मद में किए गए व्यय का अनुपात वर्ग I के नगरों में सबसे कम है तथा वर्ग VI में सबसे अधिक है। तालिका को देखकर आसानी से समझा जा सकता है कि निचले वर्ग वाली ने जिन्होंने विकसित वर्ग की अपेक्षा लोक निर्माण वाली मद पर अधिक व्यय करते हुए भी कम विकास किया है। उक्त आंकड़ों का विश्लेषण बहुत ही संक्षिप्त है। उल्लेखनीय है कि आंकड़े केवल एक वर्ष (1978-79) से संबंधित है।

4.3 It would be hazardous to make any conclusive statement about the financial condition of the local bodies of the towns on the basis of figures relating to a single year. Whatever comments are given here may therefore be reviewed keeping this limitation in mind. It would be seen from above table that except in class III and class V towns, the total per capita expenditure is within total per capita receipt of local body in each size class of town. However, in case of class V town the margin is too fine. In size class III per capita expenditure is higher than the receipt and thus shows the rather precarious financial position in which the local bodies of this size class, are placed in. It is the size class I consisting of 6 corpoartions and 7 municipalities and the size class VI consisting of 1 NAC, 2 SADA and 1 Gram Panchayat are most happily situated. In other words the uppermost and the lowermost size class, are much more favourable and happily situated than the middle size class, and between them it is the lowermost size class which is most happily situated sharing the surplus of 9.10.

Excess of receipt over expenditure in the different size class of towns is as shown below :—

Size class of towns	Excess of receipt over expenditure
Class I	+ 3.76
Class II	+ 0.41
Class III	— 2.30
Class IV	+ 1.71
Class V	+ 0.33
Class VI	+ 9.10

4.5 The analysis of the per capita expenditure show interesting features. In the table below the proportionate per capita expenditure under different heads has been indicated.

PROPORTIONATE PER CAPITA EXPENDITURE UNDER DIFFERENT HEADS BY SIZE-CLASS OF TOWNS

1	2	3	4	5	6
Size class of towns	General administration	Public health and convenience	Public works	Public institutions	Others
I	10.90	48.69	14.35	3.80	22.2
II	16.90	26.61	24.70	4.41	27.3
III	20.47	29.32	16.41	4.53	29.25
IV	22.12	29.88	16.32	2.36	29.30
V	23.93	14.28	19.10	1.81	40.87
VI	16.81	3.16	43.14	0.73	36.14
All Classes	15.13	38.32	17.10	3.75	25.69

4.6 It may be observed from the table that in size class I towns there is relatively less proportion of expenditure on general administration and expenditure on miscellaneous or other items and roughly half the expenditure on public health and convenience. When we go to the towns of size class II we find that the proportion of expenditure on public health is reduced and there is increase under other heads. Going further to size class III the proportion on general administration and miscellaneous convenience increases sti'l further. In size class IV whereas expenditure on public health show a small increase in proportion the proportionate expenditure on general administration goes up whereas that on public institutions get reduced.

In size class V the proportion goes still higher and so does the expenditure on all other sources (Miscellaneous). In fact the trend of expenditure from class size I to class size V shows that the proportion of expenditure on general administration and that of public institutions are, broadly speaking, inversely proportional. That is to say as we go down in size class the proportion of expenditure on general administration and other miscellaneous heads increases and that on public institutions registers regular decrease. The statement also shows the proportionate expenditure on public works is the least in size class I and highest in size class VI. This can be easily understood because it is only the less developed and growing towns that spend more on public works than the already developed class I towns. The above is a very short and cursory analysis of the figures. Again it needs to be remembered that the figures are only for one year i.e. 1978-79.

अध्याय 5

नागरिक सुविधाएं

5.1 सड़क.—निम्न आंतरिक सारणी स्थानीय निकायों द्वारा प्रदाय की गई जानकारी पर आधारित है। 1971 के आंकड़ों से तुलना करने पर कुछ प्रकरणों में सड़क की लम्बाई में बहुत भिन्नता है। प्रदाय अभिप्रमाणित आंकड़ों में कोई परिवर्तन नहीं किया गया है।

5.2 यह दृष्टिगत रखते हुए कि इस दशक के दौरान बड़ी संख्या में नगरों की सीमाएं बढ़ गई हैं तदनुसार वृद्धि वाले क्षेत्रों में सड़कों का विकास होना है। ऐसे वर्ग के नगरों में प्रति 100 वर्ग कि.मी. सड़कों की लम्बाई 1971 में दर्शाई गई लंबाई से कम है। यह विशेषकर वर्ग I, IV, V एवं VI के अन्तर्गत आने वाले नगर जहां की नगर की सीमायें बढ़ाई गई हैं, से सम्बन्धित है।

5.3 चूंकि नगरों की जनसंख्या स्वाभाविक रूप से बढ़ी है और वर्ग I के अन्तर्गत आने वाले नगरों में नगर सीमाओं में स्थित ग्रामों को सम्मिलित करने के कारण प्रति व्यक्ति सड़कों की लम्बाई घटी है। यह सामान्यतः मालूम पड़ता है कि वर्ग I के अन्तर्गत आने वाले नगरों की सीमाएं अधिक मात्रा में बढ़ी हैं।

सारणी 15

जनसंख्या एवं क्षेत्र के अनुसार सड़कों की लम्बाई

नगरों का वर्ग एवं स्थिति	प्रति 100 वर्ग कि.मी.			प्रति एक हजार जनसंख्या पर		
	पक्की सड़क की लम्बाई (कि.मी. में)	कच्ची सड़क की लम्बाई (कि.मी. में)	सड़क की कुल लम्बाई	पक्की सड़क की लम्बाई (कि.मी. में)	कच्ची सड़क की लम्बाई (कि.मी. में)	सड़क की कुल लम्बाई
1	2	3	4	5	6	7
I	169.91	36.54	206.45	0.47	0.01	0.57
II	133.04	51.70	184.74	0.42	0.16	0.58
III	141.28	89.21	230.49	0.42	0.27	0.89
IV	60.24	53.39	113.63	0.46	0.41	0.87
V	30.79	31.58	70.37	0.50	0.41	0.91
VI	63.13	14.10	77.23	2.48	0.56	3.04
योग	100.74	48.31	141.05	0.46	0.21	0.67

5.4 इस तालिका के विश्लेषण करने पर दृष्टिगत होगा कि क्षेत्रवार वर्ग I, II, एवं III के अन्तर्गत आने वाले नगर अच्छी स्थिति में हैं। जैसे ही हम नीचे के वर्ग में आते हैं प्रति व्यक्ति सड़कों की लम्बाई प्रति हजार जनसंख्या पर बढ़ती जाती है।

5.5 निम्नानुसार तीन नगरों में सड़कों की लम्बाई तथा क्षेत्रफल प्राप्त नहीं हुआ है। अतः उनसे संबंधित जानकारी को सारणी 15 में नहीं दर्शाया गया है।

सारणी 15(अ)

सड़कों की लम्बाई अप्राप्त है

नगर का वर्ग	क्र. सं.	नगर का नाम
II	1	धमतरी
IV	2	मुरार केन्ट
III	3	सारणी थर्मल पावर स्टेशन

सारणी 15(आ)

क्षेत्रफल अप्राप्त है

नगर का वर्ग	क्र. सं.	नगर का नाम
I	1	दुर्ग
IV	2	गरोठ
II	3	गुना
IV	4	कोटा
IV	5	चिरमिरी
III	6	कुरासिया
II	7	सतना

CHAPTER V

CIVIC AMENITIES

5.1 Road.—The inset table given below is based on the information supplied by the local bodies. Comparison with the 1971 data reveal that in a few cases there was wide divergence in the road length. Since the figures supplied are authenticated, no attempt has been made to make any change in these.

5.2 It may be kept in view that the boundaries of large number of towns have been extended during the decade and since road development is yet to be taken up in the extended areas, the road length per 100 sq. kms. for certain size classes is less than what it was shown in 1971. This is particularly noticeable in size classes, I, IV, V, and VI, because of the fact that towns where boundary extensions have been made.

5.3 Since the population of the towns has increased in the natural manner and also because inclusion of villages within the town boundaries the per capita road length has come down in the size class I. It is a matter of general observation that it is the towns of size class I which have undergone large scale boundary extension.

TABLE 15

Road Length by Area and Population

Size class of towns	Per 100 sq. Kms.			Per 1000 populations		
	Pucca road length in kms.	Kutcha road length in kms.	Total road length	Pucca road length in kms.	Kutcha road length in kms.	Total road length in kms.
1	2	3	4	5	6	7
I	169.91	36.54	206.54	0.47	0.10	0.57
II	133.04	51.70	184.74	0.42	0.16	0.58
III	141.28	89.21	230.49	0.42	0.27	0.69
IV	60.24	53.39	113.63	0.46	0.41	0.87
V	38.79	31.58	70.37	0.50	0.41	0.91
VI	63.13	14.10	77.23	2.48	0.56	3.04
TOTAL	100.74	48.31	147.05	0.46	0.21	0.67

5.4 Perusal of this table will show that areawise it is size class I, II and III towns which are most happily situated. Looked it from the per capita point of view the road length per 1000 population increases as we go down the size class.

5.5 Road length of core towns and area of three towns as mentioned below are not available and information regarding them has not been incorporated in table 15.

TABLE 15(A)

ROAD LENGTH NOT AVAILABLE

Class of town	S. No.	Name of town
II	1	Dhamtari
IV	2	Morar Cantt.
III	3	Sanai Thermal Power Station

TABLE 15(B)

AREA NOT AVAILABLE

S. No.	Class of town	Name of town
1	I	Durg
2	IV	Garoth
3	II	Guna
4	IV	Kota
5	IV	Chirmiri
6	III	Kurasia
7	II	Satna

5.6 **जल-मल निकासी व्यवस्था**—वर्गानुसार नगरों में प्राप्त जल मल निकासी की श्रा को निम्नलिखित तालिका में दर्शाया जा रहा है।

सारणी 16(अ)

वर्गों के अनुसार नगरों में जल मल निकास के प्रकार का वर्गीकरण

जल मल निकास नालियों का प्रकार	नगरों का वर्ग					
	I	II	III	IV	V	VI
एस	—	—	—	—	—	—
बी एस डी	8	7	—	—	—	—
ओ एस डी	14	27	47	118	103	4
एस डी	—	—	1	1	18	1
सी डी	—	—	—	—	—	—
पी टी	—	—	—	—	—	—

जल मल निकासी की पद्धति नगर के विकास का सूचक है। 1971 में 250 में से 69 नगरों की यह जानकारी प्राप्त नहीं थी जो कि 27.6 प्रतिशत होती है। इस कमी के कारण वर्तमान में प्राप्त आंकड़ों की तुलना 1971 के आंकड़ों से करना संभव नहीं है।

5.7 यह मान लेने पर कि 1971 की जनगणना में अप्राप्त जानकारी वाले 69 नगरों में जल मल निकासी की व्यवस्था खुली नालियां थीं तो ऐसे नगरों का अनुपात 96.8 से घटकर 95.71 रह जाता है।

5.8 बंद नाली की व्यवस्था रखने वाले नगरों का अनुपात 3.2 प्रतिशत से बढ़कर 4.6 प्रतिशत हो गया है। 1971 में सिल्क नालियों से संबंधित जानकारी एकत्रित नहीं की गई थी और इस बार इस पद्धति से संबंधित जानकारी प्राप्त करने पर जल मल निकासी की इस पद्धति को रखने वाले नगरों का अनुपात 4.9 प्रतिशत आया है।

5.9 गड्ढा एवं होदी पद्धति किसी भी नगर में नहीं है। सिल्क नालियां 16 नगरों में विद्यमान है जिसके अन्तर्गत अधिकांशतः वर्ग V के नगर आते हैं। वर्तमान में 327 नगरों में से 95.71 प्रतिशत नगरों में तथाकथित खुली नालियों की पद्धति है। यहां तक कि यह पद्धति वर्ग I के 14 नगरों में भी पाई जाती हैं। बन्द नालियों की पद्धति वर्ग I के एवं वर्ग II के 7 नगरों में विद्यमान है। यह निर्विवाद है कि राज्य में जल मल निकासी व्यवस्था में विकास के लिए एक लम्बा रास्ता तय करना है।

सारणी 16(आ)

वर्गों के अनुसार नगरों में शौचालयों के प्रकार

नगरों का वर्ग	कुल नगरों की संख्या	प्रतिशतता के आधार पर वर्गीकरण		
		पानी वाले शौचालय	सेवा शौचालय	अन्य
1	2	3	4	5
I	14	45.36	54.24	0.40
II	27	33.96	65.77	0.27
III	48	34.44	65.33	0.33
IV	119	24.74	74.14	1.12
V	114	25.26	74.03	0.71
VI	5	55.99	42.07	1.94
योग	327	33.80	65.74	0.46

5.10 1971 के 250 नगरों में से 62.94 प्रतिशत नगरों में सेवा शौचालयों की पद्धति थी और अब 327 नगरों में से 65.74 प्रतिशत नगरों में सेवा शौचालयों की पद्धति है। वर्तमान में 33.80 प्रतिशत नगरों में पानी वाले शौचालय हैं।

5.11 सारणी 16 (इ) में मल निकास व्यवस्था के अनुसार नगरों का वर्गीकरण दर्शाया गया है।

सारणी 16(इ)

वर्गों के अनुसार नगरों में मल निकासी के प्रकारों का वर्गीकरण

मल निकासी का तरीका	नगरों का वर्ग					
	I	II	III	IV	V	VI
एच एल	—	—	3	11	28	1
बी	—	—	1	1	1	—
डब्ल्यू बी	10	22	4	96	82	3
एस टी	3	5	1	12	8	2
एस	—	—	-	—	—	—
अन्य	—	—	—	—	—	—
एन ए	1	—	1	—	—	—

5.12 उपरोक्त सारणी से देखा जा सकता है कि अभी भी 13.15 प्रतिशत नगरों में सिर पर मैला ढोने की पद्धति प्रचलित है। 75.5 प्रतिशत नगरों में मल निकासी के लिए पहियों वाली गाड़ी है। 12.5 प्रतिशत नगरों में सेप्टिक टेंक उपलब्ध हैं। यद्यपि वर्ग I के 14 नगरों में से केवल 21.4 प्रतिशत नगरों में सेप्टिक टेंक हैं जबकि वर्ग I के 71.4 प्रतिशत नगरों में मल निकासी हेतु पहिये वाली गाड़ी उपलब्ध है।

Sewerage:—

5.6 Distribution of towns by type of sewerage arranged according to size class is indicatetd in the following table.

TABLE 16(A)

DISTRIBUTION OF TOWNS BY TYPE OF SEWERAGE AND SIZE CLASS

Type of sewerage drainage	Size class of towns					
	I	II	III	IV	V	VI
S .	..	..	..	..	..	..
BSD .	8	7	..	..	..	..
OSD .	14	27	47	118	103	4
SD .	..	..	1	1	18	1
CD .	..	..	..	..	..	..
PT .	..	..	..	..	..	..

5.7 The sewerage system is an index of development of towns. In 1971 information was not available in respect of 69 of the 250 towns which constituted 27.6 per cent. Because of this deficiency it is not possible to make any direct comparison with the 1971 figures with those available at present. Presuming that all the 69 towns for which information was not available in 1971 Census has Open Surface Drain (OSD) the proportion of such towns has come down from 96.8 to 95.17.

5.8 The proportion of towns having Box Surface Drains (BSD) has gone up from 3.2 per cent to 4.6 per cent. In 1971 information was not collected for Sylk Drain ; This has been done now and the proportion of towns having such a system has come to 4.9 per cent.

5.9 There is no town having Pit system and Cess Pool Method. Sylk drain exists in 16 towns; major number of which are class V towns. 95.17 per cent of the 327 towns at present had what is known as Open Surface Drain, and the system is found to exist even in 14 class I towns. Box surface drains is existing only in 8 class I and 7 class II towns. It is clear that a long way has to be covered in making improvements in the sewerage system in the towns of the state.

LATRINES :

TABLE 16(B)

LATRINES BY TYPE AND SIZE CLASS OF TOWNS

Size class of town	Total number of towns	Percentage distribution of		
		Water borne latrines	Service latrines	Others
1	2	3	4	5
I	14	45.36	54.24	0.40
II . . .	27	33.96	65.77	0.27
III . . .	48	34.44	65.23	0.33
IV . . .	119	24.74	74.14	1.12
V . . .	114	25.26	74.03	0.71
VI . . .	5	55.99	42.07	1.94
Total . .	327	33.80	65.74	0.46

5.10 62.94 per cent of the 250 towns in 1971 had service latrine system. Of the 327 towns at present 65.74 per cent have service latrine system, 33.80 per cent of the towns have at present the water borne latrines.

5.11 Table 16(C) shows the distribution of towns by disposal of night soil.

TABLE 16(C)

DISTRIBUTION OF TOWNS BY METHOD OF DISPOSAL OF NIGHT SOIL AND SIZE CLASS OF TOWNS

Method of disposal of night soil	Size Class of town					
	I	II	III	IV	V	VI
HL .	..	..	3	11	28	1
B .	..	..	1	1	1	..
WB .	10	22	34	96	82	3
ST .	3	5	11	12	8	2
S .	..	..	..	..	..	..
Others	..	..	..	..	..	..
N.A. .	1	..	1	..	..	..

5.12 It will be seen from the above table that there are still 13.15 per cent of the towns where the disposal of night soil is by Head load. 75.5 per cent of the towns have wheel barrows as the system of disposal of night soil. 12.5 per cent of the towns have septic tanks. However, of the 14 class I towns only 21.4 per cent have septic tanks whereas 71.4 per cent of the class I towns still have the wheel barrow system.

सुरक्षित पानी की आपूर्ति

5.13 दो मुख्य स्रोतों द्वारा नगरों में पानी की आपूर्ति निम्न सारणी दर्शाई गई है ।

सारणी 17(अ)

नगरों के वर्ग के अनुसार सुरक्षित पानी की आपूर्ति

नगरों का वर्ग	नगरों की कुल संख्या	सुरक्षित पानी की आपूर्ति के मुख्य स्रोतों के आधार पर नगरों का वर्गीकरण				
		टी डब्ल्यू	टी	डब्ल्यू	टी के	ओ एच (अन्य)
1	2	3	4	5	6	7
I	14	1	13	—	—	—
II	27	8	18	—	1	—
III	48	6	42	—	—	—
IV	119	18	85	16	—	—
V	114	25	54	35	—	—
VI	5	—	3	1	—	1
योग	327	58	215	52	1	1

5.14 इस सारणी की और अधिक व्याख्या आवश्यक नहीं है।

5.15 सारणी 17(आ) नगरों के वर्ग के अनुसार पानी की संचयन क्षमता दर्शाती है।

सारणी 17 (आ)

नगरों के वर्ग के अनुसार पानी की संचयन पद्धति

नगरों का वर्ग	नगरों की कुल संख्या	पानी के संचयन की पद्धति के अनुसार नगरों का वर्गीकरण					
		एस आर	ओटी	आई जी	बी डब्ल्यू पी	पी टी	सीधे
I	14	3	11	—	—	—	—
II	27	6	20	1	—	—	—
III	48	10	33	—	—	—	5
IV	119	12	58	1	—	3	35
V	114	1	50	—	—	—	53
VI	5	1	2	—	—	—	2
योग	327	53	174	2	—	3	95

5.16 इस सारणी के लिए भी और अधिक विश्लेषण आवश्यक नहीं है। यद्यपि यह देखा जा सकता है कि 29.05 प्रतिशत नगरों में पानी का सीधा प्रदाय है एवं संचयन की कोई सुविधा उपलब्ध नहीं है।

अग्निशमन सेवाएं

सारणी 18(अ)

नगरों के वर्ग के अनुसार अग्नि शमन सेवाएं

नगरों का वर्ग	नगरों की कुल संख्या	ऐसे नगरों की संख्या जहां पर सेवाएं प्राप्त हैं	ऐसे नगरों की संख्या जहां पर सेवाएं प्राप्त नहीं हैं
	2	3	4
I	14	13	1
II	27	22	5
III	48	23	25
IV	119	5	114
V	114	4	110
VI	5	—	5
योग	327	67	260

5.17 1971 में 250 में से 20 प्रतिशत नगरों में अग्निशमन सेवायें उपलब्ध थी । 327 नगरों में से भी ऐसे नगरों का अनुदान समान है जो कि 29.5 प्रतिशत है । आश्चर्य की बात है कि वर्ग I के एक नगर में अग्निशमन सेवा नहीं है । यह देखा जा सकता है कि हर वर्ग के

5.13 Protected Water Supply :—Distribution of towns as per two most common sources of protected water supply is shown in inset table below :

TABLE 17 (A)

PROTECTED WATER SUPPLY BY SIZE CLASS OF TOWNS

Size class of towns	Total number of towns	Distribution of towns by the most common source of protected water supply				
		T.W.	T.	W.	T.K.	O.H. (Others)
1	2	3	4	5	6	7
I	14	1	13	..	..	..
II	27	8	18	..	1	..
III	48	6	42	..	..	..
IV	119	18	85	16	..	..
V	114	25	54	35	..	..
VI	5	..	3	1	..	1
Total	327	58	215	52	1	1

5.14 This table does not need any elaboration.

5.15 Table 17(B) shows the system of Storage of water supply by size class of towns.

TABLE 17(B)

System of Storage of Water Supply by Size Class of Town

Size Class of town	Total number of towns	Distribution of towns as per most common sources of water storage.					
		SR	OT	IG	BWP	PT	Direct
I	14	3	11	..	..	..	..
II	27	6	20	1	..	..	..
III	48	10	33	..	..	..	5
IV	119	22	58	1	..	3	35
V	114	11	50	..	..	..	53
VI	5	1	2	..	..	..	2
Total	327	53	174	2	..	3	95

5.16 This table also does not require any analysis. However it may be noted that 29.06 per cent of the towns have direct supply and there are no facilities for storage.

Fire Fighting Service

TABLE 18 (A)

FIRE FIGHTING SERVICE BY SIZE CLASS OF TOWNS

Size class of town	Total Number of towns	Number of towns where services is	
		Available	Not available
1	2	3	4
I	14	13	1
II	27	22	5
III	48	23	25
IV	119	5	114
V	114	4	110
VI	5	..	5
Total	327	67	260

5.17 In 1971, 20 per cent of the 250 towns had fire fighting service. The proportion of such towns of the 327 towns remains the same and comes to 20.5 per cent. What is surprising is that one town of size class I does not have fire fighting service. It may be observed that the proportion of towns in each class where fire fighting service is available goes on decreas-

अन्तर्गत आने वाले नगरों का अनुपात जहां कि अग्निशमन सेवा उपलब्ध है, नीचे के वर्ग में जाने से घट जाता है। यह निम्न सारणी से प्रकट होता है।

नगरों का वर्ग	वर्गों के अनुसार नगरों में ऐसे नगरों का अनुपात जहां पर अग्निशमन सेवाएं प्राप्त है।
I	92.8
II	81.5
III	47.9
IV	4.2
V	3.5
VI	0.0

यह देखा जा सकता है कि वर्ग I से वर्ग III में इस अनुपात में क्रमशः गिरावट है जबकि वर्ग IV में भारी गिरावट है। वर्ग IV एवं वर्ग V के अन्तर्गत आने वाले नगरों क्रमशः 119 एवं 114 में से केवल 5 एवं 4 नगरों में अग्निशमन सेवा उपलब्ध है।

5.18 सारणी 18(आ) में ऐसे नगरों से अग्नि शमन सेवा की दूरी दर्शाते है जहां पर कि अग्निशमन सेवा सुविधा प्राप्त नहीं है। 260 नगरों में से 219 नगरों में (84.2 प्रतिशत) यह सेवा 20 कि.मी. से अधिक दूरी पर उपलब्ध है।

सारणी 18(आ)

ऐसे नगरों को अग्निशमन सेवाओं की अन्य स्थानों पर उपलब्धता जहां पर ये सेवाएं प्राप्त नहीं है।

नगरों का वर्ग	नगरों की कुल संख्या	0—5 कि.मी.	0—10 कि.मी.	10—20 कि.मी.	20 कि.मी.	योग (3—6)
1	2	3	4	5	6	7
I	14	—	1	—	—	1
II	27	1	—	—	4	5
III	48	3	—	1	21	25
IV	119	3	3	9	99	114
V	114	2	6	11	92	110
VI	5	—	1	—	4	5
योग	327	9	11	21	219	260

विद्युत—

सारणी 19

नगर जहां घरेलू उपयोग के लिए विद्युत उपलब्ध नहीं है।

क्रम सं०	जिला	नगर का नाम एवं परिस्थिति	जनसंख्या
1	2	3	4

निरंक

5.19 राज्य में सभी 327 नगरों में घरेलू उपयोग के लिये विद्युत उपलब्ध है।

ing as we go down the size class. This is shown in the inset below :

Size class of towns	Proportion of towns in the size class where fire fighting service is available
I	92.8
II	81.5
III	47.9
IV	4.2
V	3.5
VI	0.0

It may be noted that while the drop in the proportion from size class I to III, is gradual, there is a sudden drop in size class IV. In size classes IV and V, of the total towns 119 and 114 respectively, only 5 and 4 towns have fire-fighting services.

5.18 Table 18(B) shows the distance at which fire fighting service is available in towns which do not themselves have such facilities. Of the 260 towns there are 219 (84.2 per cent) where the fire fighting service is available at a distance of more than 20 kms.

TABLE 18 (B)

Availability of fire fighting service at other places by towns not having it

Size class of towns	Total number of towns	Number of towns where fire fighting service is not available and available at distance of				
		0–5 kms.	5–10 kms.	10–20 kms.	20 kms.	Total (3–6)
1	2	3	4	5	6	7
I	14	..	1	..	..	1
II	27	1	..	..	4	5
III	48	3	..	1	21	25
IV	119	3	3	9	99	114
V	114	2	6	11	91	110
VI	5	..	1	..	4	5
Total	327	9	11	21	219	260

ELECTRICITY

TABLE 19

Towns Not Providing Electricity for Domestic Consumption.

Sl. No.	District	Name & Status of Town	Population
1	2	3	4

Nil

5.19 All the 327 towns of the State have electricity for domestic consumption.

अध्याय 6

गन्दी बस्तियों में नागरिक एवं अन्य सुविधायें

6.1 इस अध्याय में जो जानकारी प्रदाय की जा रही है वह प्रथम बार दी जा रही है तथा इसमें वे सभी दोष (त्रुटियां) हो सकते हैं जो एक मार्गदर्शक कार्य में हो सकते हैं। उदाहरण के लिये, चूंकि गन्दी बस्ती की परिभाषा उन अधिकारियों को नही प्रदाय की गई थी जिन अधिकारियो को मूल आंकडे प्रदाय करना था। गन्दी बस्ती की परिभाषा उनके द्वारा अपने अनुरूप की गई थी। यह सही है कि परिभाषा भिन्न रूप से की गई है। अन्यथा कुछ स्थानीय संस्थाओं जैसे जबलपुर नगर निगम द्वारा प्रदाय किये गये आंकडों को समझना संभव नही है। यह दुर्भाग्यपूर्ण है कि राज्य के गन्दी बस्ती उन्मूलन मंडल से कोई जानकारी नही प्राप्त हो सकी।

6.2 वास्तव में, गन्दी बस्ती को परिभाषित करना असंभव है। किसी बड़े नगर की विकास योजना गन्दी बस्ती को इस प्रकार परिभाषित करती है। "ऐसे क्षेत्र जहां भवन भग्नावस्था के कारण मनुष्य निवास योग्य न हो, अत्यधिक भीड़-भाड़, मकानों की दोषपूर्ण बनावट एवं व्यवस्था, तंग रास्ते, प्रकाश एवं वायु की कमी" है। यदि इस परिभाषा को मान्य किया जावे तो कई पुराने नगरों के बड़े भू-भाग को गन्दी बस्ती में सम्मिलित करना होगा। साधारण शब्दों में गन्दी बस्ती झुग्गी-झोपड़ी बस्तियां, अनाधिकृत बस्तियां तथा झोपड़ियों के नगर जो एक ही रात में बस जाते है तथा किसी भी जीव में केन्सर के समान बढ़ते हैं।

6.3 गन्दी बस्तियां नगरों में जीवित सत्य माना गया है। नगरीय वृद्धि की यह एक प्राकृतिक घटना है। दूरदराज के अदिवासी ग्रामों में बसे झोपड़ियों के समूह नगरों में बसे समूहों के समान दृश्य प्रस्तुत नही करते। पहले वाले प्राकृतिक साफ-सुथरे एवं शांत लगते हैं तो बाद वाले गन्दे एवं घृणित लगते है और इन्हे गन्दी बस्ती कहा जाता है। गन्दी बस्ती मनुष्य की नगरीय स्थिति में रक्षा की स्पर्धा का प्रतिनिधित्व करती है। परन्तु इसके दूसरे पहलू भी हैं। जबरन भूमि का कब्जा भी गन्दी बस्ती के विस्तार से शुरू होता है।

6.4 गन्दी बस्ती के विवादास्पद पहलुओं पर ध्यान न देकर स्थानीय संस्थाओं एवं नगरीय प्रशासनों द्वारा प्रदाय किये गये आंकड़ों को ही देखा जाय। यह अभ्यास केवल वर्ग I एवं वर्ग II के नगरों तक ही सीमित है।

6.5 नीचे दर्शाई सारणी 20(अ) वर्ग I एवं वर्ग II में गन्दी बस्तियों की संख्या दर्शाती है :—

सारणी 20(अ)

नगर जहां गन्दी बस्तियां है

नगर का वर्ग	नगरों की संख्या	ऐसे नगरो की संख्या जहां गन्द बस्तियां है।	गन्दी बस्तियों की संख्या
I	14	13	233
II	27	25	183
योग	41	38	416

इन दो वर्गो के 41 नगरों में से 38 नगरों से जानकारी प्राप्त हुई है। वर्ग I का नगर भिलाई नगर के नगर प्रशासन अधिकारी द्वारा यह सूचना दी है कि वहां गन्दी बस्तियां नही है। यह नकारात्मक उत्तर अरुचिपूर्ण मान्य करना पडेगा, क्योंकि इस नगर को साधारण भेंट यह दर्शाने के लिये पर्याप्त है कि अन्य नगरों के समान यहां भी गन्दी बस्तियां हैं। यद्यपि वे प्रायः रेलवे लाईन के आसपास या शहर के बाहर बस है। वर्ग II के नगरों में कार्यकारी अधिकारी केन्टोनमेंट बोर्ड, जबलपुर एवं मुख्य नगरपालिका अधिकारी, दमोह द्वारा भी नकारात्मक उत्तर प्राप्त हुए हैं।

6.6 सारणी 20(अ) यह दर्शाती है कि नगर के वर्ग के साथ-साथ गन्दी बस्तियों की संख्या भी बढती जाती है। औसतन वर्ग I के नगरों की 17.92 गन्दी बस्तियों के तुलना में वर्ग II के नगरों मे 7.32 गन्दी बस्तियां है। वर्ग I और II को मिलाकर औसतन 10.94 गन्दी बस्तियां है।

6.7 दूसरे दृष्टिकोण से देखा जाय तो गन्दी बस्तियों की संख्या नगरीकरण के स्तर का द्योतक है। वर्ग I के नगरों मे औसत 13 गन्दी बस्तियों (17.92) का होना खराब नही कहा जा सकता। यह स्मरण रखना चाहिये कि मध्य प्रदेश की नगरीय जनसंख्या का प्रतिशत भारत के 23.31 के तुलना में 20.29 है।

6.8 सारणी 20(आ) जिन नगरों मे गन्दी बस्तियां है, में गन्दी बस्तियों की जनसंख्या का अनुपात दर्शाती है।

सारणी 20(आ)

गन्दी बस्ती वाले नगरों में गन्दी बस्ती की जनसंख्या का अनुपात

नगर का नाम	नगरीय जनसंख्या	गन्दी बस्ती की जनसंख्या	नगरो की कुल जनसंख्या का गंदी बस्ती की जनसंख्या का अनुपात	गन्दीबस्ती का कुल क्षेत्रफल कि.मी.	वर्ग मे प्रति वर्ग कि.मी में गंदीबस्ती की जनसंख्या का घनत्व
1	2	3	4	5	6
		वर्ग I			
1. भिलाई नगर	290090	गन्दी बस्ती नहीं है			
2. भोपाल	671018	41,763	6 22	0.57	73263
3. बिलासपुर	147218	19,227	13.06	4.55	4321
4. बुरहानपुर	140986	13,847	9.82	0.24	57696

CHAPTER VI

CIVIC AND OTHER AMENITIES IN NOTIFIED SLUMS

6.1 The information contained in this chapter is being provided for the first time and suffers from all that shortcomings of a pioneer venture. For example, since no definition of slum was provided to the authorities who were to supply the basic data, the interpretation of the terms 'Slum' was done at the end of these authorities. It is abundantly clear that the interpretation differed a great deal for otherwise it is not possible to understand figures supplied by some local bodies like Jabalpur Corporation. It is unfortuante that we could not get any information from the Slum Clearance Board of the State.

6.2 In fact, it is well-nigh impossible to correctly define a slum. Development plan of a big city defines slums as "areas where buildings are unfit for human habitation by reason of dilapidation, overcrowding, faulty arrangement and designs of buildings, narrowness of streets, lack of ventilation and light." If this definition is accepted large areas of many old towns could very well be included under the category of slums. The common interpretation of 'slum' is the hutment colonies and areas (squatter settlements and shanty towns) which appear overnight and grow as fast as a cancerous growth in an organism.

6.3 The slums have come to be accepted as a living urban reality. It is an inevitable phenomenon accompanying urban growth. A cluster of hutments in a far-off tribal village does not give the same picture as the same kind of cluster in an urban setting tends to present. The former look perfcetly natural, clean and serene; the latter presents a dirty dishevelled appearance and gets to be known as slum. Slums represent nothing but man's struggle for shelter in an urbanizing setting. But, there are other aspects also, deliberate land-grabbing starts with slum development.

6.4 Without going into the polemics of slums. their development. their politics and similar other academic aspects, let us have a look at the statistics that have been sent by the local bodies, and township authorities. The study is confined to class I and class II towns only.

6.5 Table 20(A) given below shows the number of class I and Class II towns having slums :—

TABLE 20 (A)

TOWNS HAVING SLUMS

Class of of Towns	Total No. of towns	No. of towns having slums	No. of slums
I	14	13	233
II	27	25	183
Total	41	38	416

Of the total 41 towns in these two size-class information has been received from 38 towns. The town authorities of Bhilainagar, a class I town reported that there are no slums there. This negative reply has however, to be accepted with a pinch of salt for even a casual visit to the township is enough to prove that slums have developed here also as everywhere else. Though they are mostly situated along the railway line and on the outskirts. In the towns of size class II, the executive officer of Cantonment Board, Jabalpur and Chief Municipal Officer, Damoh, also replied in the negative.

6.6 Table 20 (A) shows that the number of slums increases with the size class. On an average, a town of size class II has 7.32 slums as against 17.92 slums of a town of size-class I. Size-Class I and II taken together, a town has, on the average, 10.94 slums.

6.7 Looked at from another angle, the number of slums indicate the degree of urbanization. Presence of only 18 slums (17.92) in an average class I town of the State is a picture that cannot be said to be very bad. It may be recalled that the proportion of urban population in Madhya Pradesh is 20.29 as against all-India proportion of 23.31.

6.8 Table 20(B) shows the proportion of slum population in towns having slum area.

TABLE 20 (B)

Proportion of Slum Population in Towns having Slum Areas

Name of towns	Population of town	Population slum	Position of slum population to total population of the town	Total area of slum in sq. kms.	Density in slums per sq. kms.
1	2	3	4	5	6
CLASS I					
1. Bhilainagar	290090	No slum			
2. Bhopal	671018	41763	6.22	0.57	73268
3. Bilaspur	147218	19247	13.06	4.45	4321
4. Burhanpur	140986	13847	9.82	0.24	57696

1	2	3	4	5	6
5. दुर्ग	114637	9,000	7.85	2.50	3600
6. ग्वालियर	539015	59,800	11.09	0.96	62292
7. इंदौर	829227	80,260	13.05	14.67	7380
8. जबलपुर	614162	2,58,419	42.08	7.43	34780
9. खण्डवा	114725	22,764	19.84	4.11	5539
10. रायपुर	338245	11,591	3.43	7.85	1476
11. रतलाम	142319	7,615	5.35	0.62	12282
12. रीवा	100641	19,530	19.40	14.60	1338
13. सागर	160392	24,500	15.27	5.85	4188
14. उज्जैन	278454	47,167	16.94	2.79	16906
योग	32,30,031	6,43,483	19.92	66.64	9656

वर्ग II

1	2	3	4	5	6
1. बालाघाट	49,564	138,432	27.93	3.80	3643
2. भिण्ड	74,515	21,250	28.52	7.45	2852
3. छतरपुर	51,959	7,225	13.90	5.75	1256
4. छिन्दवाड़ा	75,178	19,183	25.52	0.17	112841
5. दमोह	75,573	गन्दी बस्ती नहीं है			
6. देवास	83,465	23,900	28.63	5.61	4260
7. धमतरी	55,797	7,234	12.96	1.75	4134
8. गुना	60,255	19,375	43.15	3.90	1394
9. इटारसी	62,499	8,302	13.28	1.00	8302
10. जबलपुर केन्ट	61,926	गन्दी बस्ती नहीं है			
11. जगदलपुर	51,286	5,177	10.09	0.27	19174
12. खरगोन	52,749	5,600	10.62	3.10	1806
13. कोरबा	83,387	29,374	35.23	1.83	16051
14. मन्दसौर	77,603	6,127	7.89	0.32	19147
15. मऊ केन्ट	70,100	10,100	14.40	4.75	2126
16. मुरैना	69,864	12,600	18.03	5.95	2118
17. मुङवारा	77,862	3,700	4.75	4.00	925
18. नागदा	56,602	10,000	17.67	3.20	3125
19. नीमच	65,860	14,150	21.48	0.26	54423
20. रायगढ़	68,060	21,050	30.93	3.32	6340
21. राजहरा झरनदल्ली	55,307	19,400	35.08	8.65	2243
22. राजनांदगांव	86,367	7,873	9.11	0.34	23156
23. सतना	90,476	4,834	5.34	3.00	1611
24. सीहोर	52,190	700	1.34	0.50	1400
25. सिवनी	54,017	4,484	8.30	2.00	2242
26. शिवपुरी	85,738	8,450	11.16	2.08	4062
27. विदिशा	65,521	3,900	5.95	2.30	1696
योग	15,29,652	2,87,831	18.82	85.30	3374
महायोग	47,59,683	9,31,314	19.57	151.94	6129

1	2	3	4	5	6
5. Durg	114637	9000	7.85	2.50	3600
6. Gwalior	539015	59800	11.09	0.96	62292
7. Indore	829327	108260	13.05	14.67	7380
8. Jabalpur	614162	258419	42.08	7.43	34780
9. Khandwa	114725	22764	19.84	4.11	5539
10. Raipur	338245	11591	3.43	7.85	1476
11. Ratlam	142319	7615	5.35	0.62	12282
12. Rewa	100641	19530	19.40	14.60	1338
13. Sagar	160392	24500	15.27	5.85	4188
14. Ujjain	278454	47167	16.94	2.79	16906
Total	**3230031**	**643483**	**10 92**	**66.64**	**9656**

CLASS II

1	2	3	4	5	6
1. Balaghat	49564	13843	27.93	3.80	3643
2. Bhind	74515	21250	28.52	7.45	2852
3. Chatarpur	51959	7225	13.90	5.75	1256
4. Chhindwara	75178	19183	25.52	0.17	112841
5. Damoh	75573	..	No slum	...	..
6. Dewas	83465	23900	28.63	5.61	4260
7. Dhamtari	55797	7234	12.96	1.75	4134
8. Guna	60255	19375	32.15	13.90	1394
9. Itarsi	62499	8302	13.28	1.00	8302
10. Jabalpur Cantt.	61026	..	No slum	..	..
11. Jagdalpur	51286	5177	10.09	0.27	19174
12. Khargone	52749	5600	10.62	3.10	1806
13. Korba	83387	29374	35.23	1.83	16051
14. Mandsaur	77603	6127	7.89	0.32	19147
15. Mhow Cantt.	70130	10100	14.40	4.75	2126
16. Morena	69864	12600	18.03	5.95	2118
17. Murwara	77862	3700	4.75	4.00	925
18. Nagda	56602	10000	17.67	3.20	3125
19. Neemuch	65860	14150	21.48	0.26	54423
20. Raigarh	68060	21050	30.93	3.32	6340
21. Rajhara Jharandalli	55307	19400	35.08	8.65	2243
22. Rajnandgaon	86367	7873	9.11	0.34	23156
23. Satna	90476	4834	5.34	3.00	1611
24. Sehore	52190	700	1.34	0.50	1400
25. Seoni	54017	4484	8.30	2.00	2242
26. Shivpuri	75738	8450	11.16	2.08	4062
27. Vidisha	65521	3900	5.95	2.30	1696
Total	**1529552**	**287831**	**18.82**	**85.30**	**3374**
Grand TOTAL	**4759783**	**931315**	**19.57**	**151.94**	**6129**

इस सारणी से कुछ रोचक तत्व सामने आते हैं। प्रथम दृष्टि में ही यह स्पष्ट होता है कि गन्दी बस्ती शब्द की गलत व्याख्या की है तथा संभवतः स्थानीय संस्थाओं द्वारा गन्दी बस्ती को यह मान लिया कि जहां भवन मनुष्य निवास के लिये अनुपयोगी हो तथा तंग सड़कें तथा प्रकाश एवं वायु की पर्याप्त सुविधा न हो। जब तक यह धारणा नहीं बनाई जाती तब तक जबलपुर जैसे नगर में जहां 42.08 प्रतिशत नगर गन्दी बस्ती में बसा हुआ तथा रीवा जहां 14.69 वर्ग कि.मी. क्षेत्र गन्दी बस्ती के अन्तर्गत है, की स्थिति समझना कठिन है।

6.10 जब वर्ग I और II के नगरों में गन्दी बस्ती में रहने वाली जनसंख्या का कुल जनसंख्या से अनुपात, कुल क्षेत्रफल से गन्दी बस्ती के क्षेत्र का प्रतिशत तथा गन्दी बस्तियों में जनसंख्या का घनत्व का अध्ययन किया जाता है तब कई रोचक तथ्य सामने आते हैं।

6.11 सारणी के कालम 4 में गन्दी बस्ती में रहने वाली जनसंख्या का कुल जनसंख्या से अनुपात दर्शाया गया है । वर्ग I के नगरों में जबलपुर में जहां 42 प्रतिशत से अधिक जनसंख्या गन्दी बस्ती में रहती है, जनसंख्या का अधिक अनुपात दर्शाता है। खंडवा तथा रीवा में जहां 19.84 तथा 19.40 प्रतिशत जनसंख्या गन्दी बस्ती में रहती है इसके पश्चात् आते हैं। रायपुर में सबसे कम जनसंख्या है तथा भोपाल–राज्य की राजधानी की स्थिति भी संतोषजनक प्रतीत होती है।

कुल जनसंख्या से गन्दी बस्ती में रहने वाली जनसंख्या के अनुपात के आधार पर वर्ग I के नगर इस प्रकार हैं:

जबलपुर	42.08
खण्डवा	19.84
रीवा	19.40
उज्जैन	16.94
सागर	15.27
इंदौर	13.05
बिलासपुर	13.06
ग्वालियर	11.09
बुरहानपुर	9.82
दुर्ग	7.82
भोपाल	6.22
रतलाम	5.35
रायपुर	3.43

13 नगरों में 8 नगर (61.5 प्रतिशत) ऐसे हैं जहां 1/10 से अधिक जनसंख्या गन्दी बस्ती में रहती है।

6.12 वर्ग II के 18 नगर (72.0 प्रतिशत) ऐसे हैं जहां 1/10 से अधिक जनसंख्या गन्दी बस्तियों में निवास करती है। 9 नगर (36.0 प्रतिशत) ऐसे हैं जहां 1/5 से अधिक जनसंख्या गन्दी बस्ती में निवास करती है तथा 8 नगर (32.0 प्रतिशत) ऐसे हैं जहां 1/4 से अधिक जनसंख्या गन्दी बस्ती में निवास करती है। वर्ग II के नगरों में औद्योगिक एवं माईनिंग नगर—कोरबा तथा राजहरा झरनदल्ली में गन्दी बस्ती में रहने वाली जनसंख्या सर्वाधिक है। सबसे अच्छी स्थिति सीहोर नगर की है जो राज्य की राजधानी भोपाल की छाया में बसा है। वर्ग II के नगरों को कुल जनसंख्या से गन्दी बस्ती में रहने वाली जनसंख्या के घटते हुए अनुपात निम्नानुसार क्रमबद्ध किया जा सकता है :

कोरबा	35.23	छतरपुर	13.90
राजहरा झरनदल्ली	35.08	इटारसी	13.28
गुना	32.15	अमलाई	12.96
रायगढ़	30.93	शिवपुरी	11.16
देवास	28.63	खरगोन	10.62
भिण्ड	28.52	जगदलपुर	10.09
बालाघाट	27.93	राजनांदगांव	9.11
छिन्दवाड़ा	25.52	सिवनी	8.30
नीमच	21.48	मंदसौर	7.89
मुरैना	18.03	विदिशा	5.95
नागदा	17.67	सतना	5.34
मऊ केन्ट	14.40	सीहोर	1.34

6.13 नगरों के कुल क्षेत्रफल की गन्दी बस्ती के क्षेत्रफल से तुलना करने पर कुछ रोचक तत्व उभरते हैं। यह तत्व कुछ असंभव से लगते हैं तथा इससे स्थानीय संस्थाओं द्वारा प्रदाय किये गये आंकड़ों की विश्वसनीयता पर शंका होने लगती है। नगरों के कुल क्षेत्रफल की गन्दी बस्ती के क्षेत्रफल की तुलना केवल वर्ग I के नगरों में की जा रही है। नगरों का कुल क्षेत्रफल जनगणना प्रकाशन भाग II–अ के सारणी अ–IV में दर्शाया गया है। निम्न सारणी नगरों का कुल क्षेत्रफल, गन्दी बस्ती के अन्तर्गत क्षेत्र तथा गन्दी बस्ती के क्षेत्रफल का कुल क्षेत्रफलों से अनुपात दर्शाती है :

नगर	नगरों का कुल क्षेत्रफल (वर्ग कि.मी. में)	गन्दी बस्ती का क्षेत्रफल (वर्ग कि.मि. में)	कुल क्षेत्रफल से गंदी बस्ती के क्षेत्र का अनुपात
जबलपुर	133.97	7.43	5.54
खण्डवा	22.57	4.11	18.21
रीवा	52.57	14.60	27.77
उज्जैन	71.33	2.79	3.91
सागर	33.75	5.85	17.33
इंदौर	113.52	14.67	12.92
बिलासपुर	26.35	4.45	16.88
ग्वालियर	289.85	0.96	0.33
बुरहानपुर	12.67	0.24	1.89
दुर्ग	31.08	2.50	8.04
भोपाल	284.90	0.57	0.20
रतलाम	39.19	0.62	1.58
रायपुर	55.03	7.85	14.26

This table brings out many interesting features. *Prima facie,* the table clearly brings out the misinterpretation of the terms 'slum' and perhaps acceptance by the local bodies of the definition that slums are those area where buildings are unfit for human habitation, where streets are narrow and where condition of ventilation and lighting are miserable. Unless, this view taken it is difficult to understand the situation depicted by towns like Jabalpur, where 42.08 per cent of the town is shown as living in slum areas and Rewa where 14.60 sq. km. of the area of the town is under slums.

6.10 When the proportion of the slum-dwelling population to total population, the proportion of the area under slum to the total area and the density of population in the slum in class I and class II towns is studied, many interesting features are brought out.

6.11 The proportion of slum dwelling population to the total population of the towns is shown in column 4 of the table. In the town of size class I Jabalpur shows the highest proportion with more than 42 per cent of its population residing in slums. Khandwa and Rewa come next with 19.84 and 19.40 per cent of the population in slum areas. It is Raipur town which shows the least population and the position of Bhopal, the State Capital, also appears to be quite satisfactory. Arranged according to the proportion of slum dwelling population to total population, the towns of size-class I get arranged as follows :—

1	2
Jabalpur	42.08
Khandwa	19.84
Rewa	19.40
Ujjain	16.94
Sagar	15.27
Indore	13.05
Bilaspur	13.06
Gwalior	11.09
Burhanpur	9.82
Durg	7.85
Bhopal	6.22
Ratlam	5.43
Raipur	3.43

Of the 13 towns, there are thus, 8 towns (61.5 per cent) where more than one tenth of the town population is living in slums.

6.12 In the towns of size-class II, there are 18 towns (72.0 per cent) where more than one tenth of the population is living in slums. There are 9 towns (36.0 per cent) where more than one fifth of the town population is slum dwelling, and there are 8 towns (32.0 per cent) where more than one fourth of the population is constituted by slum-dwelling. In size class II it is the industrial and mining towns-Korba and Rajhara Jharandalli which lead in the proportion of slum-dwelling population. The happiest picture is shown by Sehore the sleepy little town living in the shadow of the state capital, Bhopal. The towns of size class II may be arranged as below in descending order according to the proportion of slum-dwelling population to total population.

1	2
Korba	35.23
Rajhara Jharandalli	35.03
Guna	32.15
Raigarh	30.93
Dewas	28.63
Bhind	28.52
Balaghat	27.93
Chhindwara	25.52
Neemuch	21.48
Morena	18.03
Nagda	17.67
Mhow Cantt.	14.40
Chhatarpur	13.90
Itarsi	13.28
Dhamtari	12.96
Shivpuri	11.16
Khargone	10.62
Jagdalpur	10.09
Rajnandgaon	9.11
Seoni	8.30
Mandsaur	7.89
Vidisha	5.95
Satna	5.34
Murwara	4.75
Sehore	1.34

6.13 When the area of the slum is studied with reference to the total area of the town, certain interesting features again emerge. These features become a little intriguing and some time cast a shadow of doubt on reliability of figures supplied by the local bodies. The exercise of comparing the area of slums with the total area of the town is, however confined to class I Towns. The total area of Towns is available in Table A-IV included in part II-A of the series of Census publications. The following inset table show the total area of the towns of size-class I, the area under slums and the proportion of the area under slums to the total area of the towns.

Town	Total area of the town (in sq. km.)	Area under slum (in sq. kms.)	Proportion of area under slums to total area
1	2	3	4
Jabalpur	133.97	7.43	5.54
Khandwa	22.57	4.11	18.21
Rewa	52.57	14.60	27.77
Ujjain	71.33	2.79	3.91
Sagar	33.75	5.85	17.33
Indore	113.52	14.67	12.92
Bilaspur	26.35	4.45	16.88
Gwalior	289.85	0.96	0.33
Burhanpur	12.67	0.24	1.89
Durg	31.08	2.50	8.04
Bhopal	284.90	0.57	0.20
Ratlam	39.19	0.62	1.58
Raipur	55.03	7.85	14.26

इस सारणी से कुछ रोचक तत्व सामने आते हैं। प्रथम दृष्टि में ही यह स्पष्ट होता है कि गन्दी बस्ती शब्द की गलत व्याख्या की है तथा संभवतः स्थानीय संस्थाओं द्वारा गन्दी बस्ती को यह मान लिया कि जहां भवन मनुष्य निवास के लिये अनुपयोगी हो तथा तंग सड़कें तथा प्रकाश एवं वायु की पर्याप्त सुविधा न हो। जब तक यह धारणा नहीं बनाई जाती तब तक जबलपुर जैसे नगर में जहां 42.08 प्रतिशत नगर गन्दी बस्ती में बसा हुआ तथा रीवा जहां 14.69 वर्ग कि.मी. क्षेत्र गन्दी बस्ती के अन्तर्गत है, की स्थिति समझना कठिन है।

6.10 जब वर्ग I और II के नगरों में गन्दी बस्ती में रहने वाली जनसंख्या का कुल जनसंख्या से अनुपात, कुल क्षेत्रफल से गन्दी बस्ती के क्षेत्र का प्रतिशत तथा गन्दी बस्तियों में जनसंख्या का घनत्व का अध्ययन किया जाता है तब कई रोचक तथ्य सामने आते हैं।

6.11 सारणी के कालम 4 में गन्दी बस्ती में रहने वाली जनसंख्या का कुल जनसंख्या से अनुपात दर्शाया गया है । वर्ग I के नगरों में जबलपुर में जहां 42 प्रतिशत से अधिक जनसंख्या गन्दी बस्ती में रहती है, जनसंख्या का अधिक अनुपात दर्शाता है। खंडवा तथा रीवा में जहां 19.84 तथा 19.40 प्रतिशत जनसंख्या गन्दी बस्ती में रहती है इसके पश्चात् आते हैं। रायपुर में, सबसे कम जनसंख्या है तथा भोपाल–राज्य की राजधानी की स्थिति भी संतोषजनक प्रतीत होती है।

कुल जनसंख्या से गन्दी बस्ती में रहने वाली जनसंख्या के अनुपात के आधार पर वर्ग I के नगर इस प्रकार हैं:

जबलपुर	42.08
खण्डवा	19.84
रीवा	19.40
उज्जैन	16.94
सागर	15.27
इंदौर	13.05
बिलासपुर	13.06
ग्वालियर	11.09
बुरहानपुर	9.82
दुर्ग	7.82
भोपाल	6.22
रतलाम	5.35
रायपुर	3.43

13 नगरों में 8 नगर (61.5 प्रतिशत) ऐसे है जहां 1/10 से अधिक जनसंख्या गन्दी बस्ती में रहती है।

6.12 वर्ग II के 18 नगर (72.0 प्रतिशत) ऐसे हैं जहां 1/10 से अधिक जनसंख्या गन्दी बस्तियों में निवास करती है। 9 नगर (36.0 प्रतिशत) ऐसे हैं जहां 1/5 से अधिक जनसंख्या गन्दी बस्ती में निवास करती है तथा 8 नगर (32.0 प्रतिशत) ऐसे है जहां 1/4 से अधिक जनसंख्या गन्दी बस्ती में निवास करती है। वर्ग II के नगरों में औद्योगिक एवं माईनिंग नगर—कोरबा तथा राजहरा झरनदल्ली में गन्दी बस्ती में रहने वाली जनसंख्या सर्वाधिक है। सबसे अच्छी स्थिति सीहोर नगर की है जो राज्य की राजधानी भोपाल की छाया में बसा है। वर्ग II के नगरों को कुल जनसंख्या से गन्दी बस्ती में रहने वाली जनसंख्या के घटते हुए अनुपात निम्नानुसार क्रमबद्ध किया जा सकता है .

कोरबा	35.23	छतरपुर	13.90
राजहरा झरनदल्ली	35.08	इटारसी	13.28
गुना	32.15	धमतरी	12.96
रायगढ़	30.93	शिवपुरी	11.16
देवास	28.63	खरगोन	10.62
भिण्ड	28.52	जगदलपुर	10.09
बालाघाट	27.93	राजनांदगांव	9.11
छिन्दवाड़ा	25.52	सिवनी	8.30
नीमच	21.48	मंदसौर	7.89
मुरैना	18.03	विदिशा	5.95
नागदा	17.67	सतना	5.34
मद्दू केन्ट	14.40	सीहोर	1.34

6.13 नगरों के कुल क्षेत्रफल की गन्दी बस्ती के क्षेत्रफल से तुलना करने पर कुछ रोचक तत्व उभरते हैं। यह तत्व कुछ असंभव से लगते हैं तथा इससे स्थानीय संस्थाओं द्वारा प्रदाय किये गये आंकड़ों की विश्वसनीयता पर शंका होने लगती है। नगरों के कुल क्षेत्रफल की गन्दी बस्ती के क्षेत्रफल की तुलना केवल वर्ग I के नगरों में की जा रही है। नगरों का कुल क्षेत्रफल जनगणना प्रकाशन भाग II–अ के सारणी अ–IV में दर्शाया गया है। निम्न सारणी नगरों का कुल क्षेत्रफल, गन्दी बस्ती के अन्तर्गत क्षेत्र तथा गन्दी बस्ती के क्षेत्रफल का कुल क्षेत्रफलों से अनुपात दर्शाती है :

नगर	नगरों का कुल क्षेत्रफल (वर्ग कि.मी. में)	गन्दी बस्ती का क्षेत्रफल (वर्ग कि.मि. में)	कुल क्षेत्रफल से गंदी बस्ती के क्षेत्र का अनुपात
जबलपुर	133.97	7.43	5.54
खण्डवा	22.57	4.11	18.21
रीवा	52.57	14.60	27.77
उज्जैन	71.33	2.79	3.91
सागर	33.75	5.85	17.33
इंदौर	113.52	14.67	12.92
बिलासपुर	26.35	4.45	16.88
ग्वालियर	289.85	0.96	0.33
बुरहानपुर	12.67	0.24	1.89
दुर्ग	31.08	2.50	8.04
भोपाल	284.90	0.57	0.20
रतलाम	39.19	0.62	1.58
रायपुर	55.03	7.85	14.26

This table brings out many interesting features. *Prima facie,* the table clearly brings out the misinterpretation of the terms 'slum' and perhaps acceptance by the local bodies of the definition that slums are those area where buildings are unfit for human habitation, where streets are narrow and where condition of ventilation and lighting are miserable. Unless, this view taken it is difficult to understand the situation depicted by towns like Jabalpur, where 42.08 per cent of the town is shown as living in slum areas and Rewa where 14.60 sq. km. of the area of the town is under slums.

6.10 When the proportion of the slum-dwelling population to total population, the proportion of the area under slum to the total area and the density of population in the slum in class I and class II towns is studied, many interesting features are brought out.

6.11 The proportion of slum dwelling population to the total population of the towns is shown in column 4 of the table. In the town of size class I Jabalpur shows the highest proportion with more than 42 per cent of its population residing in slums. Khandwa and Rewa come next with 19.84 and 19.40 per cent of the population in slum areas. It is Raipur town which shows the least population and the position of Bhopal, the State Capital, also appears to be quite satisfactory. Arranged according to the proportion of slum dwelling population to total population, the towns of size-class I get arranged as follows :—

1	2
Jabalpur	42.08
Khandwa	19.84
Rewa	19.40
Ujjain	16.94
Sagar	15.27
Indore	13.05
Bilaspur	13.06
Gwalior	11.09
Burhanpur	9.82
Durg	7.85
Bhopal	6.22
Ratlam	5.43
Raipur	3.43

Of the 13 towns, there are thus, 8 towns (61.5 per cent) where more than one tenth of the town population is living in slums.

6.12 In the towns of size-class II, there are 18 towns (72.0 per cent) where more than one tenth of the population is living in slums. There are 9 towns (36.0 per cent) where more than one fifth of the town population is slum dwelling, and there are 8 towns (32.0 per cent) where more than one fourth of the population is constituted by slum-dwelling. In size class II it is the industrial and mining towns-Korba and Rajhara Jharandalli which lead in the proportion of slum-dwelling population. The happiest picture is shown by Sehore the sleepy little town living in the shadow of the state capital, Bhopal,. The towns of size class II may be arranged as below in descending order according to the proportion of slum-dwelling population to total population.

1	2
Korba	35.23
Rajhara Jharandalli	35.08
Guna	32.15
Rajgarh	30.93
Dewas	28.63
Bhind	28.52
Balaghat	27.93
Chhindwara	25.52
Neemuch	21.48
Morena	18.03
Nagda	17.67
Mhow Cantt.	14.40
Chhatarpur	13.90
Itarsi	13.28
Dhamtari	12.96
Shivpuri	11.16
Khargone	10.62
Jagdalpur	10.09
Rajnandgaon	9.11
Seoni	8.30
Mandsaur	7.89
Vidisha	5.95
Satna	5.34
Murwara	4.75
Sehore	1.34

6.13 When the area of the slum is studied with reference to the total area of the town, certain interesting features again emerge. These features become a little intriguing and some time cast a shadow of doubt on reliability of figures supplied by the local bodies. The exercise of comparing the area of slums with the total area of the town is, however confined to class I Towns. The total area of Towns is available in Table A-IV included in part II-A of the series of Census publications. The following inset table show the total area of the towns of size-class I, the area under slums and the proportion of the area under slums to the total area of the towns.

Town	Total area of the town (in sq. km.)	Area under slum (in sq. kms.)	Proportion of area under slums to total area
1	2	3	4
Jabalpur	133.97	7.43	5.54
Khandwa	22.57	4.11	18.21
Rewa	52.57	14.60	27.77
Ujjain	71.33	2.79	3.91
Sagar	33.75	5.85	17.33
Indore	113.52	14.67	12.92
Bilaspur	26.35	4.45	16.88
Gwalior	289.85	0.96	0.33
Burhanpur	12.67	0.24	1.89
Durg	31.08	2.50	8.04
Bhopal	284.90	0.57	0.20
Ratlam	39.19	0.62	1.58
Raipur	55.03	7.85	14.26

6.14 रांचा नगर जहां लगभग जनसंख्या का 1/5 भाग गन्दी बस्ती में रहने वालों का है नगर के क्षेत्रफल का 1/4 से अधिक भाग गन्दी बस्ती क्षेत्र के अन्तर्गत है। जबलपुर नगर की 42.68 प्रतिशत जनसंख्या गन्दी बस्ती में रहने वाली है जो कि 5.54 प्रतिशत नगर के क्षेत्रफल में रहती है। इस सारणी का सारणी 20(आ) के कालम 6 में दिये गये आंकड़ों के अध्ययन से यह स्पष्ट होता है कि इन नगरों की गन्दी बस्तियों में कितनी भीड़-भाड़ है। वर्ग I के नगरों में भोपाल नगर के गन्दी बस्ती वाले क्षेत्र की जनसंख्या का घनत्व सबसे अधिक है, क्योंकि उसकी कुल जनसंख्या का 6.22 प्रतिशत [कालम 4 सारणी 20 (आ)] क्षेत्रफल के 0.20 प्रतिशत क्षेत्र में निवास करती है।

6.15 गन्दी बस्ती क्षेत्रों में सबसे अधिक जनसंख्या का घनत्व छिन्दवाड़ा नगर में है जहां 1,12,841 मनुष्य एक वर्ग कि.मी. क्षेत्र में निवास करते हैं। मुड़वारा नगर में सबसे कम जनसंख्या का घनत्व आश्चर्यजनक है। गन्दी बस्ती क्षेत्र में जनसंख्या के घनत्व के अध्ययन के समय विभिन्न श्रेणी के नगरों के जनसंख्या के घनत्व की ओर भी ध्यान दिया जाना चाहिये अध्याय II के सारणी 8 में दर्शाये अनुसार वर्ग I और II के नगरों में सामान्य जनसंख्या का घनत्व क्रमशः 3527 तथा 3152 है। उदाहरण के तौर पर वर्ग I के औसत नगर के जनसंख्या के अनुपात में भोपाल नगर की गन्दी बस्ती के क्षेत्र का घनत्व 21 गुना अधिक है। तथा छिन्दवाड़ा नगर की गन्दी बस्ती वर्ग II के औसत नगर के घनत्व से 36 गुना अधिक है।

6.16 जनसंख्या के घनत्व के संबंध में यह देखना आवश्यक है कि जो घनत्व दर्शाया गया है वह स्थानीय संस्थाओं एवं नगर प्रशासन द्वारा प्रदाय की गई जानकारी के आधार पर है। यह स्पष्ट नहीं है कि वे सभी अधिकारी आंकड़े प्रदाय करते समय जागरूक थे या नहीं। उदाहरणार्थ जबलपुर नगर निगम अधिकारियों द्वारा गढ़ा फाटक गन्दी बस्ती का क्षेत्रफल 0.01 वर्ग कि.मी. तथा जनसंख्या 8385 सूचित की है। इसके आधार पर प्रति वर्ग कि.मी. 9,38,500 जनसंख्या है। एक वर्ग कि.मी. का अर्थ 10763910 वर्ग फीट होता है। दूसरे शब्दों में जबलपुर नगर निगम द्वारा प्रदाय किये गये आंकड़ों के अनुसार गढ़ा फाटक गन्दी बस्ती क्षेत्र में निवास के लिये प्रति व्यक्ति 12.84 वर्ग फीट क्षेत्र आता है। कुछ क्षेत्र गली, सड़क आदि के लिये छोड़ने के पश्चात यह आंकड़े आश्चर्यजनक प्रतीत होते हैं।

6.17 सारणी 20(इ) गन्दी बस्तियों में नागरिक सुविधाओं को दर्शाता है।

सारणी 20(इ)

गन्दी बस्तियों में नागरिक सुविधाएं

नगरों की श्रेणी	नगरों की संख्या जहां गन्दी बस्ती क्षेत्र है	गंदी बस्तियों की संख्या	गन्दी बस्तियों की संख्या जहां			
			पक्की सड़क	सार्वजनिक शौचालय (नंबर सहित)	नलों की संख्या	सड़कों पर प्रकाश व्यवस्था (नम्बर सहित)
1	2	3	4	5	6	7
I	13	233	183	4	222	227
				5	6,989	10,736
II	25	183	158	—	157	172
योग	38	416	341	4	2,216	4,281
				5	279	399

नोट :– (i) उपरोक्त सारणी के कालम 2 और 3 सारणी 20(अ) और 20(आ) के कालम से भिन्न है, क्योंकि कुछ नगरों के अपूर्ण/अप्राप्त आंकड़ों के कारण दर्शाये नहीं गये हैं।

(ii) भिलाई नगर एवं जबलपुर केन्ट और दमोह नगरों में गन्दी बस्ती क्षेत्र नहीं है।

सारणी यह दर्शाती है कि स्थानीय प्रशासन सार्वजनिक शौचालयों की अपेक्षा सड़कों पर प्रकाश की व्यवस्था, नल तथा पक्की सड़कें उपलब्ध कराने में तत्पर है। वर्ग I के 233 गन्दी बस्ती क्षेत्र के विरुद्ध 227 बस्तियों में (97.42) प्रकाश व्यवस्था है। उसी प्रकार वर्ग II के 93.99 प्रतिशत बस्तियां इस सुविधा से लाभान्वित हैं। नलों की सुविधा भी इसी प्रकार संतोषजनक है। वर्ग I के नगरीय 95.27 प्रतिशत बस्तियों में तथा 85.7 प्रतिशत वर्ग II के नगरों की बस्तियों में नलों की सुविधा उपलब्ध है। वर्ग I के नगरों की 78.5 प्रतिशत गन्दी बस्तियों ने तथा 86.3 प्रतिशत गन्दी बस्तियों वर्ग II में नगरों में पक्की सड़कों की सुविधा उपलब्ध है। इस सबके विपरीत वर्ग I और II के नगरों की केवल चार बस्तियों में सार्वजनिक शौचालय उपलब्ध होने का गौरव प्राप्त है। यदि स्थानीय संस्थायें तथा नगर प्रशासन इस मूलभूत आवश्यकता की ओर कुछ ध्यान दें तो गन्दी बस्तियों में जो लोगों को खुले मैदान का दृश्य देखने को मिलता है उससे छुटकारा मिल सकती है।

6.14 Rewa Town, where nearly one-fifth of the population comprise slum dwellers, has more than one fourth of its total area under slums, Jabalpur town has 42.08 per cent of its population being slum-dwellers who live in 5.54 per cent portion of the total town area. A perusal of this inset table along with column 6 of Table 20(B) clarifies the congestion of population residing in the slum areas of present towns. The density of population in the slum of Bhopal is the highest in the towns of size class-I because 6.22 per cent of its total population (col. 4 of Table 20-B) live jam-packed in 0.20 per cent of its area.

6.15 Highest density of population in the slum areas is shown by Chhindwara where 112,841 persons seem to be living in one square kilometer area. Surprisingly enough, the least population density is shown by Murwara town. While studying the density of population in the slum areas of the different towns, an eye has to be kept in the general population density in towns of various size-classes. As shown in the Table 8 given in Chapter-II the general population density of per sq. km. in towns of size class I and II has come of to 3527 and 3152, respectively. As an example, the slums of Bhopal have nearly 21 times more population density than the general population density in an average town of size class I and slums of Chhindwara are about 3 times more thickly populated than average town of size-class II.

6.16 While on the subject of population density, it is relevant to observe that the calculations are based on the information supplied by the Local Bodies and Town authorities. It is not clear if all of them have been careful in supplying the figures, for example, Jabalpur Municipal Corporation authorities have reported that Garha Phatak slum has an area of 0.01 sq. km. and is reported to have a population of 8385, this works out to 838500 persons per sq. km. An area of one sq. km. means 10763910 square feet. In other words, according to the figures reported by the Jabalpur Corporation authorities, in Garha Phatak slum, a person has just 12.84 sq. ft. to live on. Making some allowance for the space required for lanes etc. these figures are startling indeed.

6.17 Table 20(C) shows the civic amenities available in the slum areas.

TABLE 20 (C)

Availability of civic services in slum areas

Class of towns	No. of towns having slums	No. of slums	No. of slums having			
			Paved Roads	Community Latrines (With No.)	Tap points and public hydrants (with number)	Road lighting points (with number)
1	2	3	4	5	6	7
I	13	233	183	4 (5)	222 (6989)	2 27 (10736)
II	25	183	158	—	157 (2216)	172 (4281)
Total	38	416	341	4 (5)	379 (9205)	399 15017

Note—(1) The Cols. 2 & 3 of above table will vary with corresponding cols. in 20 (A) and 20(B) because some of the towns are unaccounted due to incomplete/non availability of data.

(ii) Bhilai Nagar, Jabalpur Cantonment and Damoh have report that there are no slums.

This table shows that the local authorities have been more particular about providing road lighting points, tap points and public-hydrants and paved roads than almost providing the facility of Community latrines. 227 of the 233 slums in towns of size-class I (i.e. 97.42 per cent) have the amenity of road lighting. Similarly 93.99 per cent of the slums in towns of size class II are covered by this amenity. The position in case of tap points and public hydrants is also more or less equally satisfactory. 95.27 per cent of the slums in towns of size class I and 85.7 per cent of the slums in towns of size class II are covered by the amenity of tap points and public hydrants. 78.5 per cent of the slums in towns of size-class I and 86.3 per cent of the slums in the towns of size-class II have the amenity of paved roads. As against all this there are only four slums out of slums in the towns of size class I and II, which have the proud privilege of having the amenity of community latrines. If the local bodies and town authorities pay some attention to provide this very basic amenity, one would be saved from witnessing the usual open-air scene that is so characteristic of the slum areas.

6.18 सारणी 20(ई) गन्दी बस्ती में मल प्रवाह पद्धति दर्शाती है :–

सारणी 20(ई)

गन्दी बस्तियों में मल प्रवाह की पद्धति

नगरों की श्रेणी	नगरों की संख्या जहां गंदी बस्तियों की संख्या गंदी बस्ती है		गन्दी बस्तियों की संख्या जहां					
			एस	ओ एस डी	बीएसडी	ए एस डी	सीडी	पी टी
1	2	3	4	5	6	7	8	9
I	13	233	10	169	—	54	—	—
II	25	183	—	62	6	111	1	3
योग	38	416	10	231	6	165	1	3

नोट :– उपरोक्त सारणी के कालम 2 और 3 सारणी 20 (अ) और 20(आ) के कालम से भिन्न हैं, क्योंकि कुछ नगर अपूर्ण/अप्राप्त आंकड़ों के कारण दर्शाये नहीं गये हैं।

यह सारणी स्वयं व्याख्यात्मक है।

6.19 सारणी 20(उ) गन्दी बस्तियों में मल निकासी की प्रक्रिया को दर्शाती है। शासन के प्रयास के बावजूद भी सिर पर मैला ढोने की पद्धति वर्ग I के 7 गन्दी बस्तियों में अभी भी चालू है। मल निकासी की सामान्य प्रक्रिया हथगाड़ियों से है। (वर्ग I के नगरों के 94% गन्दी बस्तियों में तथा 93% वर्ग II के नगरों के गन्दी बस्तियों में) यह ध्यान देने योग्य है कि 38 वर्ग I और II के नगरों के 416 मान्यता प्राप्त गन्दी बस्तियों में केवल 10 गन्दी बस्तियों में शौचालय नहीं हैं। सामान्यतः अधिकांश गन्दी बस्तियों में खुले क्षेत्र में शौच करते देखा जाता है

सारणी—20(उ)

गन्दी बस्ती में मल निकासी की प्रक्रिया

नगरों की श्रेणी	नगरों की संख्या जहां गन्दी बस्तियां हैं	गन्दी बस्तियों की संख्या	मल निकासी की प्रक्रिया के अनुसार गन्दी बस्तियों का वर्गीकरण				
			एच०एल०	बी०	डब्ल्यू० बी०	ओ०डी०	एस०
1	2	3	4	5	6	7	8
I	13	233	7	—	219	—	7
II	25	183	—	—	170	3	—
योग	38	416	7	—	389	3	7

नोट :– उपरोक्त सारणी के कालम 2 और 3 सारणी 20(अ) और 20(आ) के कालम से भिन्न हैं क्योंकि कुछ नगरों के अपूर्ण/अप्राप्त आंकड़ों के कारण दर्शाया नहीं गया।

6.18 Table 20(D) below shows the type of sewer age in slum areas.

TABLE 20 (D)

Types of Sewerage in Slum areas

Class of towns	No. of towns having slums	Total No. of slums	Number of slums having					
			S	OSD	BSD	SD	CD	PT
1	2	3	4	5	6	7	8	9
I	13	2 33	10	169	—	54	..	..
II	25	183	..	62	6	111	1	3
Total	38	416	10	231	6	165	1	3

NOTE: The cols. 2 & 3 of above table will vary with corresponding cols. in 20 (A) and 20 (B) because some of the towns are unaccounted due to incomplete/non-availability of data.

The table is self-explanatory.

6.19 Table 20(E) shows the method of disposal of night soil in slum-areas. Inspite of all efforts made by Government the head-load system of disposal of nights soil still persists in 7 slums of class I towns. The usual method of disposal is by wheel barrows. (94 per cent of slums in towns of size-class I and 93 per cent of slums in towns by size-class II) It is interesting to find that of the total 416 recognised slums in the 38 towns of size-class I and II, only 10 slums do not have latrines. Normally, one witness the open-air biological activity in most of the slums. Table 20(E) is, however, shown below :—

TABLE 20(E)

Type of method of disposal of night soil in slum areas

Class of towns	No. of towns having slums	Total number of slums	Slums classified by the methods of disposal of night soil				
			HL	B	WB	ST	S
1	2	3	4	5	6	7	8
I	13	233	7	..	219	..	7
II	25	183	..	..	70	3	..
Total	38	416	7	..	389	3	7

NOTE:—The cols. 2, 3 of above table will vary with corresponding cols. in 20(A) and 20 (B) because some of the towns are unaccounted due to incomplete/non-availability of data. Among class II towns Rajhara Jharandalli has reported no latrines in 10 slums and therefore there is no classified method of disposal of night soil.

अध्याय VII

स्वास्थ्य, शैक्षिक, मनोरंजन एवं सांस्कृतिक सुविधायें, 1979

7.1 यह अध्याय विवरण V में प्रस्तुत आंकड़ों पर आधारित है। वास्तविक रूप से कहा जावे तो नगरों में प्राप्त स्वास्थ्य, शैक्षिक, मनोरंजन एवं सांस्कृतिक सुविधाओं का उपभोग न केवल नगरीय जनसंख्या द्वारा ही नहीं किया जाता है परन्तु नगरों के निकटस्थ ग्रामीण जनसंख्या द्वारा भी इसका उपभोग किया जाता है। निम्न टिप्पणी केवल नगरीय जनसंख्या तक ही सीमित है। ग्रामीण जनसंख्या जो इन सुविधाओं के लिए नगरों पर निर्भर है, का ज्ञान अप्राप्त है।

स्वास्थ्य सुविधायें:

7.2 नगरों की संख्या जहां शासकीय, अर्द्ध शासकीय, धर्मार्थ या मिशनरी आदि सामाजिक संस्थाओं द्वारा चलाये या अनुदान दिये जा रहे स्वास्थ्य संस्थायें हैं, को नगरों की श्रेणियों में निम्न सारणी में दर्शाया जा रहा है। निजी संस्थाओं द्वारा उपलब्ध सुविधाओं का यहां विचार नहीं किया जा रहा है, क्योंकि आंकड़ों का संग्रह न केवल भारी एवं समय खर्च करने वाला होगा, बल्कि यह इस संगठन की क्षमता के बाहर भी होगा।

सारणी 21(अ)

नगरों की श्रेणी के अनुसार स्वास्थ्य सुविधायें

नगरों की श्रेणी	नगरों की संख्या	प्रत्येक श्रेणी में नगरों की जनसंख्या	संस्थाओं की संख्या						
			अस्पताल	औषधालय	स्वास्थ्य केन्द्र	परिवार नियोजन केन्द्र	टी. बी. क्लीनिक	नर्सिंग होम	अन्य
1	2	3	4	5	6	7	8	9	10
I	14	4613431	66	114	7	46	12	2	12
II	27	1854995	53	30	2	22	18	—	3
III	48	1511998	53	39	13	14	12	—	1
IV	119	1698468	55	53	76	8	7	—	6
V	114	889551	30	37	73	2	1	—	1
VI	5	18916	4	—	1	—	—	—	1
योग	327	10586459	261	273	172	92	50	2	24

7.3 यहां यह स्पष्ट करना उचित होगा कि आंकड़ों को 1971 की नगर निर्देशिका में दिये आंकड़ों से तुलना नहीं की जा सकेगी। 1971 की नगर निर्देशिका में केवल शासकीय संस्थाओं के ही आंकड़े उपलब्ध किये गये थे। 327 नगरों में स्वास्थ्य संस्थाओं की संख्या 873 है। 1971 की नगर निर्देशिका में दर्शाई शासकीय संस्थाओं की संख्या 319 थी। यद्यपि अर्द्ध शासकीय एवं सामाजिक संस्थाओं द्वारा संचालित संस्थाओं की संख्या ज्ञात नहीं है फिर भी यह आशा की जा सकती है कि सारणी 21(अ) में दर्शाई अधिकांश संस्थायें शासकीय हैं। यदि यह आशंका सही है तो यह स्पष्ट है कि नगरीय क्षेत्रों में स्वास्थ्य सुविधाओं में अच्छी वृद्धि हुई है।

7.4 यदि विभिन्न श्रेणी के नगरों में स्वास्थ्य संस्थाओं के औसत को लिया जावे तो यह देखा जावेगा कि केवल स्वास्थ्य केन्द्रों को छोड़कर जैसे जैसे हम नगरों की श्रेणी में नीचे की ओर जाते हैं, प्रति नगर औसत कम होता जाता है। श्रेणी II से V के बीच यह अधिक है। अन्य शब्दों में इसका सही तात्पर्य है कि जैसे जैसे नगरों की श्रेणी में वृद्धि होती है उनमें संस्थाओं की संख्या बढ़ती जाती है। उपरोक्त कथन को अधिक स्पष्ट करने के लिए श्रेणी I में औसत 4.71 अस्पताल, 8.14 औषधालय, 3.28 परिवार नियोजन केन्द्र हैं। परन्तु श्रेणी II के नगरों के औसत में तीव्र कमी है जहां अस्पताल, औषधालय, परिवार नियोजन की संख्या क्रमशः 1.96, 1.11 तथा 0.81 है। श्रेणी II से श्रेणी VI में कमी की गति धीमी है। स्वास्थ्य केन्द्रों की स्थिति में श्रेणी IV एवं श्रेणी V के नगर श्रेणी II और III की अपेक्षा अच्छी स्थिति में हैं। वास्तव में स्वास्थ्य केन्द्र की उपस्थिति ग्रामीण स्वरूप की है तथा श्रेणी IV एवं V में यह स्वाभाविक है। श्रेणी I के नगरों में उनकी उपस्थिति संभवतः मजदूर बस्तियों में हो सकती है।

7.5 विभिन्न स्वास्थ्य संस्थाओं द्वारा जनसंख्या का आच्छादन भी देखना उपयोगी होगा। इसके लिए अस्पताल, औषधालय, तथा स्वास्थ्य केन्द्र का एक समूह लिया जावे। नर्सिंग होम को अलग रखा जावे, क्योंकि इनका उपयोग साधारणतः जनसंख्या के धनी वर्ग के लोगों द्वारा किया जाता है तथा यह साधारण व्यक्ति के पहुंच के बाहर है। परिवार नियोजन को एक अलग समूह माना जावे। टी. बी. क्लीनिक को भी छोड़ दिया जावे, क्योंकि यह भी एक विशिष्ट बीमारी के लिए ही उपयोग में आते हैं।

CHAPTER VII

MEDICAL, EDUCATIONAL, RECREATIONAL AND CULTURAL AMENITIES, 1979

7.1 This chapter is based on the data contained in statement V. Actually speaking the medical, educational, recreational and cultural facilities, available in the towns are not solely engaged by the urban population : a sizable rural population, particularly in the immediate vicinity of the towns, also parttake of this facility. In the following analysis, however, we are limiting ourselves the urban population only. The rural component which depend on towns for these facilities is not known.

MEDICAL FACILITIES :

7.2 The number of towns having different types of medical institutions run or aided by Government, local bodies and charitable institutions or social services organisations like the missionaries, arranged by size class of towns is shown in the statement below. No attempt has been made to take note of facilities provided by private institutions, as the collection and information of data would not only have been rather unweildy and time consuming, the collection of data may have gone beyond the competence of the organisation.

TABLE 21 (A)

Type of Medical facilities by size-class of towns

Size class of towns	No. of wns	Population of towns in each size class	Number of institutions						
			Hospital	Dispensary	Health centre	Family planning centre	T.B. clinic	Nursing Home	Others
1	2	3	4	5	6	7	8	9	10
I	14	4,613,431	66	114	7	46	12	2	12
II	27	1,854,995	53	30	2	22	18	—	3
III	48	1,511,098	53	39	13	14	12	—	1
IV	119	1,698,468	55	53	76	8	7	—	6
V	114	889,551	30	37	73	2	1	—	1
VI	5	18,916	4	—	1	—	—	—	1
Total	327	10,586 459	261	273	172	92	50	2	24

7.3 The first thing which may be mentioned is that this data is not comparable with the data given in the town Directory of 1971. In that directory the data related to only those institutions which were run by the Government. The total number of medical institutions in 327 towns of the State comes to 873. The number of Government institutions given in town Directory of 1971 was 319. Even though the number of institutions run by the local bodies and social service agency etc. are not known it can still be presumed that the major number of institutions shown in table 21(A) are government institutions. If this presumption is correct, it is evident that medical facilities in urban areas have registered good progress.

7.4 If average number of the various institutions in the towns of different size-classes is considered, it is noticed that except in the case of health centres the average number per town goes on decreasing as we go down the size-class, and actually speaking the drop between the size-class V and class-class II is very steep. In other words it would only mean that as the towns improve their size class they get to have larger number of institutions. To make the above statement more specific, a class I town have average number of 4.71 hospitals, 8.14 dispensaries and 3.28 family planning centres, but then there is a sudden drop in the average of class II towns where the number of hospitals, dispensaries and family planning centres respectively comes to 1.96, 1.11 and 0.81. The fall from class II to class VI is much more gradual. In respect of the health centres the class IV and class V towns are better placed than class II and III. In fact the health centres is rural picture and it is quite natural for class IV and V towns to have them. Their presence in class I town perhaps related in the health centres in the labour areas.

7.5 It will also be useful to see the population coverage by the various medical institutions. For this purpose, the hospitals, dispensaries and health centres may be taken together as one group. The nursing home may be excluded altogether for this consideration because they are normally engaged by the more affluent of the population and are outside the reach of the common man. The family planning could be an independent group. T. B. Clinic could again be left out as they cater to very specialized disease.

7.6 यद्यपि जैसे जैसे नगरों की श्रेणी में उन्नति होती है, स्वास्थ्य संस्थाओं द्वारा नगरों में अधिक सेवाएं प्रदाय की जाती प्रतीत होता है। परन्तु स्वास्थ्य संस्था (अस्पताल, औषधालय एवं स्वास्थ्य केन्द्र को मिलाकर) द्वारा जनसंख्या आच्छादन में भिन्न स्थिति दर्शाती है। निम्न सारणी में विभिन्न श्रेणी में स्वास्थ्य संस्था एवं परिवार नियोजन द्वारा जनसंख्या आच्छादित है :–

नगरों की श्रेणी	जनसंख्या का आच्छादन	
	स्वास्थ्य संस्था द्वारा (अस्पताल, औषधालय एवं स्वास्थ्य केन्द्र)	परिवार नियोजन केन्द्र
I	24,670	100,292
II	21,873	80,652
III	14,530	100,740
IV	9,761	212,308
V	6,354	444,776
VI	3,783	—

7.7 उपरोक्त सारणी अस्पतालों में जो भीड़-भाड़ दिखाई देती है उसकी पर्याप्त साक्ष्य है। भोपाल, इंदौर, जबलपुर, रायपुर एवं इस मायने में सभी श्रेणी I एवं II के नगरों के अपेक्षा छोटे नगरों की स्थिति इस क्षेत्र में संतोषजनक प्रतीत होती है।

7.8 यह आशा की जाती है कि अगली जनगणना में अभी उपलब्ध परिवार नियोजन केन्द्रों की अपेक्षा अधिक केन्द्र उपलब्ध होंगे। व्यवस्थित जनसंख्या वृद्धि देश में प्रत्येक प्रबुद्ध नागरिक का प्रथम ध्येय होना चाहिए। जनसंख्या वृद्धि को रोकने के लिए अधिक परिवार कल्याण केन्द्र एवं परिवार नियोजन केन्द्र जहां प्रत्येक व्यक्ति को मुफ्त सलाह प्राप्त हो, शासन का मुख्य ध्येय होना चाहिए।

उपरोक्त सारणी में दर्शाई स्थिति संतोषजनक नहीं है। उदाहरणार्थ श्रेणी I नगर में एक परिवार नियोजन केन्द्र एक लाख जनसंख्या के लिए उपलब्ध है, जिसका अर्थ है लगभग 35,000 प्रौढ़ पुरुष और स्त्रियां। यह अशोचनीय है कि कैसे एक केन्द्र इतने बड़े क्षेत्र की पूर्ति कर सकता है। श्रेणी IV और V नगरों की स्थिति और बदतर है।

7.9 सभी नगरों में किसी प्रकार की स्वास्थ्य संस्था उपलब्ध है। सारणी 21(आ) में एक नगर में किसी भी प्रकार की स्वास्थ्य सुविधा उपलब्ध नहीं दर्शाती है। यह ध्यान रखने योग्य है कि यह नगर सिरगिटी है जो बिलासपुर नगर का नगर समूह क्षेत्र है जिसको बिलासपुर रेलवे एवं जिला अस्पताल की सभी सुविधायें प्राप्त हैं।

सारणी 21(आ)

ऐसे नगरों का जहां स्वास्थ्य सुविधा उपलब्ध नहीं है, अन्य स्थानों से उपयोग

नगर की श्रेणी	नगरों की संख्या	स्वास्थ्य सुविधाओं का प्रकार	कालम 3 में दर्शाई गई स्वास्थ्य सुविधा (कोई भी) नगर में उपलब्ध नहीं है परन्तु दूरी पर उपलब्ध है				
			5 कि. मी.	6—10	10—20	20—	कालम 4 से 7 का योग
1	2	3	4	5	6	7	8
V	1	(1) अस्पताल (2) औषधालय (3) स्वास्थ्य केन्द्र (4) परिवार नियोजन केंद्र (5) टी. बी. क्लीनिक	1				1
योग	1		1				1

7.10 अस्पतालों में भीड़-भाड़ संबंधी जो वर्णन किया गया है वह सारणी 21 (इ) से और भी स्पष्ट होता है। श्रेणी I से V के 327 नगरों में 1,000 प्रति जनसंख्या पर केवल 2 बिस्तर उपलब्ध है। श्रेणी VI के नगरों में इस स्थिति में कुछ सुधार प्रतीत होता है, परन्तु यहां यह स्मरण रखना होगा कि ये नगर पचमढ़ी–ग्रीष्मकालीन राजधानी, खजुराहो–सैलानियों का केन्द्र, पनारा-माईनिंग नगर, नया बारद्वार आदि हैं जो श्रेणी V, IV तथा III के सामान्य नगरों से अच्छी स्थिति में है।

सारणी 21(इ)

स्वास्थ्य संस्थाओं में बिस्तरों की संख्या

नगर की श्रेणी	नगरों की संख्या	प्रति 1,000 व्यक्ति – बिस्तरों की संख्या
I	14	2
II	27	2
III	48	2
IV	119	2
V	114	2
VI	5	4
योग	327	14

7.6 Even though the towns appear to be better served by the medical institution, as they improve their class, the population coverage per health institution (Hospital, dispensary and health centres combined) appear to tell a different story. The inset table given below shows the population covered by a health institutions and family planning centres in different size classes.

Size class	Population covered by	
	Health institution (Hospital/ Dispensaries and health centres)	Family planning institutions
I	24,670	100,292
II	21,823	80,652
III	14,530	100,740
IV	9,761	212,308
V	6,354	444,776
VI	3,783	—

7.7 The above table is enough proof of the congestion that one notices in the hospitals. Bhopal, Indore, Jabalpur, Raipur and for that matter in all class I and Class II towns. The smaller towns appear to be much better placed in this respect.

7.8 One only hopes that the next census may see much more family planning centres than what is available now. Regulated population growth should be the first objective of all enlightened citizens of our country. Provision of more family welfare and family planning centres, where free advice could be available to all and sundry should be the first objective of government if population spree is to be controlled. The information revealed by the inset above is however not a happy commentary for example a family planning centre in a class I town caters to much more than I lakh population which could easily mean about 35,000 adult males and females. It is inconciveable how one centre could manage such a big field. The position in respect of class IV and class V town is worse.

7.9 All the towns have one or the other medical institutions. Table 21(B) given below, however, shows one town not having any medical, facility. It, may, however, be kept in view that this town is Sirgiti, which is an urban outgrowth of Bilaspur city and it can have all the medical facility available in Bilaspur Railway Hospital and the district hospital at Bilaspur.

TABLE 21 (B)

Use of Medical facilities at other place by towns not having these facilities

Size class of towns	No. of towns	Types of medical facilities	No. of towns where the medical facility (any) mentioned in col. 3 is not available but available at a distance of				
			5 kms.	5-10	10-20	20	Total col. 4 7
1	2	3	4	5	6	7	8
I	—	—	—	—	—	—	—
II	—	—	—	—	—	—	—
III	—	—	—	—	—	—	—
IV	—	—	—	—	—	—	—
V	1	(i) Hospital (ii) Dispensary (iii) Health Centre (iv) Family planning centre (v) T.B. Clinic	—	1	—	—	1
VI	—	—	—	—	—	—	—
Total	1	—	—	1	—	—	1

7.10 What has been already stated in the foregoing about congestion in the hospitals, becomes more glaringly apparant from table 21(C), given below: 322 towns of the state in size-class I—V have only 2 beds per 1,000 population. The situation improves a little in class VI towns, but it has to be remembered that these towns are Pachmarhi the summer capital, Khajuraho the tourist centre, Panara mining town, Naya-Baradwar and so on which definitely are better placed than the normal town in class V, IV and III.

TABLE 21(C)

NO. OF BEDS IN MEDICAL INSTITUTIONS

Size class of towns	No. of towns	Number of beds per 1,000 population
1	2	3
I	14	2
II	27	2
III	48	2
IV	119	2
V	114	2
VI	5	4
Total	327	2

7.11 इस सारणी की 1971 की नगर निर्देशिका में सारणी 25 से तुलना यह दर्शाती है कि श्रेणी II–VI के नगरों की स्थिति में सुधार हुआ है, परन्तु श्रेणी I के नगरों की स्थिति बिगड़ गई है। निम्न सारणी संभवतः तुलनात्मक स्थिति दर्शाने में उपयोगी सिद्ध होगी :–

नगर की श्रेणी	नगरों की संख्या		प्रति 1,000 व्यक्ति विस्तरों की संख्या	
	1971	1981	1971	1981
I	10	14	2.2	2
II	13	27	1.9	2
III	40	48	1.9	2
IV	27	119	1.4	2
V	100	114	1.6	2
VI	15	5	1.04	4
योग	250	327	1.9	14

शिक्षा :

7.12 सारणी 22(अ) में नगरों की विभिन्न श्रेणी में विभिन्न शैक्षणिक संस्थाओं को दर्शाती है :–

सारणी 22(अ)

प्रति 1,000 जनसंख्या पर स्कूलों की संख्या

नगर की श्रेणी	नगरों की संख्या	प्रति 1000 जनसंख्या पर संख्या			
		उच्चतर माध्यमिक इंटर/ पी यू सी/ जूनि. कालेज	माध्यमिक/ मैट्रिक	जूनियर मा. तथा माध्यमिक	प्राथमिक
1	2	3	4	5	6
I	14	0.08	—	0.19	0.40
II	27	0.09	—	0.21	0.43
III	48	0.09	—	0.18	0.40
IV	119	0.14	—	0.24	0.45
V	114	0.18	—	0.30	0.56
VI	5	0.10	—	0.42	1.01

7.13 उपरोक्त सारणी के अवलोकन से यह पता चलता है कि जैसे जैसे हम श्रेणी में नीचे की ओर जाते हैं उच्च माध्यमिक स्कूलों की स्थिति में सुधार होता जाता है। श्रेणी I के नगर सबसे अधिक कष्ट-भोगी हैं। श्रेणी I में प्रति 1000 व्यक्ति शालाओं की संख्या यदि श्रेणी V के बराबर ला दी जाती है तो इन नगरों की स्थिति में सुधार हो सकता है। श्रेणी I के नगरों में शालाओं में प्रवेश के लिये जो दौड़ दिखाई देती है वह कुछ हद तक कम हो जावेगी, यदि श्रेणी I से III के नगरों में प्रति 1000 जनसंख्या शालाओं की संख्या श्रेणी V के बराबर करने का साधारण ध्येय रखा जाता है।

7.14 माध्यमिक शालाओं के बारे में सबसे अच्छी स्थिति श्रेणी VI नगरों में दिखाई देती है इसके पश्चात् श्रेणी V, IV तथा II आते हैं। सबसे नाजुक स्थिति श्रेणी III के नगरों की है तथा श्रेणी I के नगरों की स्थिति भी बहुत अच्छी नहीं है। यह आशा की जानी चाहिये कि श्रेणी I के नगरों में कम से कम श्रेणी VI के स्तर तक सुधार किया जायेगा। जो स्थिति उच्च संस्थाओं की है वही स्थिति प्राथमिक शालाओं की भी है।

सारणी 22(आ)

प्रौढ़ साक्षरता केन्द्र

नगरों की श्रेणी	नगरों की संख्या	नगरों की संख्या जहां साक्षरता केन्द्र हैं
I	14	2
II	27	4
III	48	2
IV	119	9
V	114	10
VI	5	2
योग	327	29

7.15 उपरोक्त सारणी विभिन्न श्रेणी के नगरों में प्रौढ़ साक्षरता केन्द्र दर्शाती है। वास्तव में प्रौढ़ साक्षरता केन्द्र ग्रामीण लक्षण है, परन्तु विभिन्न श्रेणी के नगरों में उनकी उपस्थिति इन नगरों में प्रायः बड़ी संख्या में झुग्गी-झोंपड़ी निवासियों के कारण आश्चर्यजनक प्रतीत नहीं होती।

7.16 सारणी 23 विभिन्न श्रेणी के नगरों में कामकाजी महिलाओं के छात्रावास, स्टेडियम, सिनेमाघर, सभागृह एवं सार्वजनिक पुस्तकालयों की संख्या दर्शाती है।

सारणी 23

विभिन्न श्रेणी के नगरों में महिलाओं के छात्रावास, स्टेडियम, सभागृह/नाट्य सभा गृह और सार्वजनिक पुस्तकालयों का वितरण

नगरों की श्रेणी	नगरों की संख्या	नगरों की संख्या				
		कामकाजी महिलाओं के छात्रावास	स्टेडियम	सिनेमाघर	सभागृह	सार्वजनिक पुस्तकालय
1	2	3	4	5	6	7
I	14	5(6)	13(19)	14(126)	10(29)	14(153)
II	27	2(3)	7(7)	27(84)	10(16)	27(88)
III	48	—	7(7)	43(76)	8(11)	45(110)
IV	119	—	7(8)	76(83)	10(12)	89(132)
V	114	—	1(1)	23(42)	5(6)	49(60)
VI	5	—	—	—	1(1)	2(2)
योग	327	7(9)	35(42)	183(411)	44(78)	226(545)

7.11 A comparision of this table with table number 25 given in 1971 town directory shows that the situation has improved a little in size class II-VI but it has worsened in size-class I. The following table may perhaps be found useful in showing the comparative situation.

Size class of towns	Number of towns		No. of beds per 1,000 population	
	1971	1981	1971	1981
I	10	14	2.2	2
II	13	27	1.9	2
III	40	48	1.9	2
IV	27	119	1.4	2
V	109	114	1.6	2
VI	15	5	104	4
Total	250	327	1.9	2

EDUCATION

7.12 The various educational institutions in the towns of different size classes is shown in inset table 22(A).

TABLE 22(A)

Schools per 1,000 population

Size class of towns	No. of towns	Number per 1,000 population			
		Higher sec./inter/ PUC/ Junior College	Secondary/ matriculation	Junior secondary and middle	Primary
I	14	0.08	—	0.19	0.40
II	27	0.09	—	0.21	0.43
III	48	0.09	—	0.18	0.40
IV	119	0.14	—	0.24	0.45
V	114	0.18	—	0.30	0.31
VI	5	0.10	—	0.42	1.06
Total	327	0.10	—	0.21	0.43

7.13 A persual of the above table shows that the situation in respect of higher secondary schools improve as we go down the size-class. The class I towns are the worst suffers. Even if the number per 1,000 population in class I town is brought to the same level as it is in class V the picture may perhaps improve considerably in these towns. Scramble for admission which seems to have become chronic particularly in the towns of class I size may ease to some extent. Even if a very modest aim is kept to provide the same number of institutions, per 1,000 population, in class I to class III towns as it is available in class V.

7.14 In respect of middle schools the happiest position is shown by towns of class VI followed by towns of class V, class IV and II. The poorest figures is shown by towns of class III and the situation of size class I is not much better. It may be sincerely hoped that the situation in class I town would at least improve to the level of class VI. What is true of the higher institutions is also true of primary schools.

TABLE 22 (B)

Adult Literary Centres

Size class of towns	Number of towns	Number of towns having adult literary centres
I	14	2
II	27	4
III	48	2
IV	119	9
V	114	10
VI	5	2
Total	327	29

7.15 Table 22(B) given above shows the adult literacy centres in the towns of various size classes. Adult literacy centres are in fact a rural characteristic, but their presence in the towns of various size classes is not surprising particularly in view of the sizeable population of Jhuggi jhopdi dwellers in these size class of towns.

7.16 Table 23 shows the number of towns in different size-classes having working women's hostels, stadia, cinema, auditoria and public libraries.

TABLE 23

Distribution of women's Hostels, stadia, cinema, auditoria/drama/community halls and public libraries by size class of towns

Size class of town	Total No. of towns	No. of towns having				
		Working womens hostels	Stadia	Cinema	Auditoria etc.	Public libraries
1	2	3	4	5	6	7
I	14	5 (6)	13 (19)	14 (126)	10 (29)	14 (153)
II	27	2 (3)	7 (7)	27 (84)	10 (16)	27 (88)
III	48	—	7 (7)	43 (76)	8 (11)	45 (110)
IV	119	—	7 (8)	76 (83)	10 (12)	89 (132)
V	114	—	1 (1)	23 (42)	5 (6)	49 (60)
VI	5	—	—	—	1 (4)	2 (2)
Total	327	7 (9)	35 (42)	183 (411)	44 (78)	226 (545)

7.17 कामकाजी महिलाओं के छात्रावास बड़े शहरों की विशेषता है तथा यह स्वभाविक है कि राज्य में श्रेणी I के केवल 5 नगरों में तथा श्रेणी II के 2 नगरों में 9 कामकाजी महिलाओं के छात्रावास हैं।

7.18 स्टेडियम भी बड़े शहरों की विशेषता है। श्रेणी II से V नगरों के स्टेडियम वास्तव में स्टेडियम नहीं हैं किन्तु वे केवल खेल के मैदान या उसका सुधरा हुआ रूप हैं। इसलिए सारणी में दर्शाये स्टेडियम की संख्या को अरुचि से स्वीकार करना चाहिए।

7.19 सभी I और II श्रेणी के नगरों में सिनेमाघर है तथा जहां श्रेणी I के नगरों में औसत 9 सिनेमाघर हैं वही श्रेणी II के नगरों में 3 हैं। श्रेणी III के 5 नगरों में सिनेमाघर नहीं हैं तथा जिनमें सिनेमाघर हैं वहां प्रति नगर औसत 1.76 है। श्रेणी IV के 37 प्रतिशत नगरों में सिनेमाघर नहीं है। इस श्रेणी के इन नगरों में जहां सिनेमाघर हैं वहां 1.09 का औसत है। श्रेणी V के केवल 20.1 प्रतिशत नगरों में सिनेमाघर हैं। यह स्वाभाविक ही है क्योंकि ये नगर अभी संक्रमण अवस्था में हैं तथा सही मायने में पूर्ण नगरीकरण नहीं हुआ है।

7.20 जो स्थिति स्टेडियम की है वही स्थिति सभागृहों की है। मानस चतुर्थताब्दि वर्ष में कई नगरों में मानस भवन बनाये गये थे तथा यह नहीं कहा जा सकता कि इनका भी समावेश इनमें किया गया है या नहीं। श्रेणी IV के 10 तथा श्रेणी V के 5 नगरों में क्रमशः 12 तथा 6 सभागृह देखकर आश्चर्य होता है। आंकड़ों को सावधानी पूर्वक मान्य करना चाहिये। संभवतः आंकड़ों का प्रदाय करने वाले अधिकारी स्टेडियम एवं सभागृहों के सही आशय को नहीं समझ सकें।

7.21 अन्य साधनों की तुलना में सार्वजनिक वाचनालयों की स्थिति संतोषजनक है। श्रेणी I एवं II के सभी नगरों में सार्वजनिक वाचनालय हैं। श्रेणी I के नगरों में प्रति नगर औसत 10.92 सार्वजनिक वाचनालय है तथा श्रेणी II के नगरों में प्रति नगर 3 से अधिक औसत वाचनालय हैं। श्रेणी III, IV, V एवं VI के नगरों में क्रमशः 2.44, 1.48, 1.22 तथा 1.00 औसत सार्वजनिक वाचनालय हैं।

7.17 Working women hostels are more a feature of large towns and it is quite natural for only 5 towns in size-class I and 2 towns in size-class II having the 9 working women's hostel in the State.

7.18 Stadia again the characteristic of larger towns. Stadia of size class II to V are not really speaking stadia but simply play-grounds or their improved version. The number of stadia shown in the table may therefore, be accepted with a pinch of salt.

7.19 All the towns in size-class I & II have cinemas and whereas the average number of cinema houses in towns of size class I is 9, that in towns of size class II is 3. 5 towns in size class III do not have cinema houses and those that have it, have average of 1.76 cinema houses per town. 37 per cent of the towns of size class IV do not have cinema houses. Those towns in this size class which have cinema houses, have an average of 1.09. Only 20.1 per cent of towns in size class V have cinema houses which is quite natural because these towns are still in a transition stage of real and complete urbanization.

7.20 What is true of stadia is also true for auditoria. In the Tulsidas Manas Chatus-Shatabdi year many urban centres constructed Manas Bhawan and it is not known that they have been included under this. But even then it is a little intriguing to see 10 class IV towns and 5 class V towns having respectively 12 and 6 auditoria. The figures need to be accepted carefully. Perhaps the authorities supplying the data did not understand the import of the term auditoria and stadia.

7.21 The situation in regard to public libraries is more satisfactory than other items. All the class I and class II towns have public libraries. Class I towns have an average of 10.92 public libraries per towns and class II towns have more than 3 per town. The average number of public libraries per towns in size classes III, IV, V and VI is 2.44, 1.48, 1.22 and 1.00 respectively.

अध्याय 8

व्यापार, वाणिज्य, उद्योग एवं बैंकिंग

महत्वपूर्ण सामग्री का विनिर्माण

8.1 वर्ग एवं स्थिति के अनुसार नगरों में तीन महत्वपूर्ण विनिर्मित सामग्रियों से संबंधित आंकड़े आंतरिक सारणी 24(अ), 24(आ) और 24(इ) में दर्शाए गए हैं। प्रथम, द्वितीय एवं तृतीय महत्वपूर्ण विनिर्माण पर विस्तृत रूप से चर्चा करना बहुत ही लम्बा विषय बन जायगा अतः विषय को संकुचित किया जा रहा है। फिर भी वर्ग I के सभी नगरों से प्रतिवेदित कुछ या अन्य महत्वपूर्ण विनिर्मित सामग्रियों को लिया गया है।

सारणी 24(अ)

वर्ग एवं स्थिति के अनुसार नगरों तथा औद्योगिक श्रेणी के आधार पर विनिर्मित सामग्रियां

(प्रथम महत्वपूर्ण सामग्री)

औद्योगिक श्रेणी	सामग्री का नाम	नगरों की संख्या	स्थिति एवं वर्ग के अनुसार नगर					
1	2	3	I	II	III	IV	V	VI
वर्गीकरण-2	—	219	10	17	34	75	82	1
मुख्य ग्रुप 20	—	49	2	3	8	12	23	1
गौण ग्रुप 201	—	6	—	—	—	—	6	—
	(i) खोवा	1	—	—	—	—	1	—
	(ii) घी	5	—	—	—	—	5	—
गौण ग्रुप 204	—	23	2	1	6	6	7	1
	(i) चावल	7	—	—	1	2	3	1
	(ii) दालें	12	—	—	5	3	4	—
	(iii) पोहा	4	2	1	—	1	—	—
गौण ग्रुप 205	—	3	—	—	—	—	3	—
	(i) बेकरी	3	—	—	—	—	3	—
गौण ग्रुप 207	—	17	—	2	2	6	7	—
	(i) गुड़	9	—	—	—	4	5	—
	(ii) खंडसारी	3	—	1	—	2	—	—
	(iii) चीनी	5	—	1	2	—	2	—
मुख्य ग्रुप 21	—	49	—	4	8	18	19	—
गौण ग्रुप 211	—	49	—	4	8	18	19	—
	(i) मूंगफली का तेल	28	—	3	3	11	11	—
	(ii) अलसी का तेल	3	—	1	2	—	—	—
	(iii) खाद्य तेल	16	—	—	2	6	8	—
	(iv) बिनौला का तेल	1	—	—	1	—	—	—
	(v) महुआ का तेल	1	—	—	—	1	—	—
गौण ग्रुप 22	—	44	1	4	4	19	16	—
गौण ग्रुप 223	—	1	—	—	—	1	—	—
	(i) देशी शराब	1	—	—	—	1	—	—
गौण ग्रुप 226	—	41	1	4	3	17	16	—
	(i) बीड़ी	41	1	4	3	17	16	—
गौण ग्रुप 229	—	2	—	—	1	1	—	—
	(i) गुडाखू	2	—	—	1	1	—	—

CHAPTER VIII

Trade, Commerce, Industry and Banking

Important Commodities Manufactured

8.1 The data regarding three most important commodities manufactured by size class of towns and industrial category up to minor group has been indicated in the inset table 24(A), 24(B) and 24(C). Discussion of the manufacture of I, II and III important commodity minor groupwise would naturally be very long one and therefore is not proposed to go into that detail. It may, however, be observed that all class I towns have reported manufacture of some or other important commodity.

TABLE 24(A)

Important commodities manufactured by size class of Towns and Industrial category
(First important Commodity)

Industrial Category	Name of Commodity	Towns	Size class of towns					
			I	II	III	IV	V	VI
1	2	3	4	5	6	7	8	9
DIVISION 2 . .		219	10	17	34	75	82	1
Major Group 20 . .		49	2	3	8	12	23	1
Minor Group 201 . .		6	6	..	..	..	6	..
	(i) Khova	1	..	..	..	..	1	..
	(ii) Ghee	5	..	..	..	..	55	..
Minor Group 204 . .		23	2	1	6	6	7	1
	(i) Rice	7	..	..	1	2	3	1
	(ii) Pulses	12	..	..	5	3	4	..
	(iii) Poha	4	2	1	..	1	..	..
Minor Group 205 . .		3	..	..	..	..	3	..
	(i) Bakery	3	..	..	..	..	3	..
Minior Group 207 . .		17	..	2	2	6	7	..
	(i) Gur	9	..	..	..	4	5	..
	(ii) Khandsari	3	..	1	..	2	..	..
	(iii) Sugar	5	..	1	2	..	2	..
Major Group 21 . .		49	..	4	8	18	19	..
Minor Group 211 . .		49	..	4	8	18	19	..
	(i) Groundnut oil	28	..	3	3	11	11	..
	(ii) Linseed oil	3	..	1	2	..	..	..
	(iii) Edible oil	16	..	..	2	6	8	..
	(iv) Cotton seed oil	1	..	..	1	..	..	..
	(v) Mahua oil	1	..	..	..	1	..	..
Minor Group 22 . .		44	1	4	4	19	16	..
Major Group 223 . .		1	..	..	..	1	..	..
	(i) Country liquor	1	..	..	..	1	..	..
,, ,, 226 . .		41	1	4	3	17	16	..
	(i) Bidi	41	1	4	3	17	16	..
Minor Group 229 . .		2	..	..	1	1	..	..
	(i) Gudaku	2	..	..	1	1	..	..

1	2	3	4	5	6	7	8	9
मुख्य ग्रुप 23	—	13	5	1	1	3	3	—
गौण ग्रुप 230	—	7	1	—	1	2	3	
	(i) कपास की ओटाई	7	1	—	1	2	3	—
गौण ग्रुप 231	—	5	4	1	—	—	—	—
	(i) कपड़े	5	4	1	—	—	—	—
गौण ग्रुप 235	—	1	—	—	—	—	1	—
	(ii) छपे हुए कपड़े	1	—	—	—	—	1	—
मुख्य ग्रुप 24	—	5	—	—	1	2	2	—
गौण ग्रुप 244	—	2	—	—	—	—	2	—
	(i) कंबल	2	—	—	—	—	2	—
गौण ग्रुप 245	—	3	—	—	1	2	—	—
	(i) कोसा कपड़ा	3	—	—	1	2	—	—
मुख्य ग्रुप 26	—	8	1	—	—	1	6	—
गौण ग्रुप 261	—	4	1	—	—	—	3	—
	(i) धागे	1	1	—	—	—	—	—
	(ii) रस्सी	1	—	—	—	—	1	—
	(iii) जूट का रस्सा	2	—	—	—	—	2	—
गौण ग्रुप 263	—	3	—	—	—	1	2	—
	(i) कालीन	3	—	—	—	1	2	—
गौण ग्रुप 266	—	1	—	—	—	—	1	—
	(i) सूती थैले	1	—	—	—	—	1	—
मुख्य ग्रुप 27	—	36	1	2	7	14	12	—
गौण ग्रुप 270	—	4	1	—	2	1	—	—
	(i) सागौन कार्य	4	1	—	2	1	—	—
गौण ग्रुप 271	—	4	—	1	—	2	1	—
	(i) चीरी हुई लकड़ी	4	—	1	—	2	1	—
गौण ग्रुप 272	—	3	—	—	1	1	1	—
	(i) बांस की टोकरी	3	—	—	1	1	1	—
गौण ग्रुप 271	—	4	—	—	—	1	3	—
	(i) कृषि संबंधी सामान	4	—	—	—	1	3	—
गौण ग्रुप 276	—	21	—	1	4	9	7	—
	(i) फर्नीचर	21	—	1	4	9	7	—
मुख्य ग्रुप 28	—	8	—	1	4	3	—	—
गौण ग्रुप 280	—	7	—	1	3	3	—	—
	(i) कागज	2	—	—	1	1	—	—
	(ii) न्यूज प्रिंट	1	—	—	1	—	—	—
	(iii) दस्ती	1	—	1	—	—	—	—
	(iv) गत्ता	3	—	—	1	2	—	—
गौण ग्रुप 289	—	1	—	—	1	—	—	—
	(i) कापियां	1	—	—	1	—	—	—
मुख्य ग्रुप 29	—	7	—	2	1	3	1	—
गौण ग्रुप 291	—	5	—	1	1	2	1	—
	(i) जूते	5	—	1	1	2	1	—
गौण ग्रुप 293	—	2	—	1	—	1	—	—
	(i) चमड़े का सामान	2	—	1	—	1	—	—
वर्गीकरण 3	—	59	4	8	11	21	14	1
मुख्य ग्रुप 30	—	1	—	—	1	—	—	—

1	2	3	4	5	6	7	8	9
Major Group 23 . .		13	5	1	1	3	3	..
Minor Group 230 . .		7	1	..	1	2	3	..
	(i) Cotton Gining	7	1	..	1	2	3	..
Minor Group 231 . .		5	4	1	..	..	..	..
	(i) Cloths	5	4	1	..	..	..	..
Minor Group 235 . .		1	..	..	..	1	..	..
	(i) Printed cloth	1	..	..	..	1	..	..
Major Group 24 . .		5	..	..	1	2	2	..
Minor Group 244 . .		2	..	..	..	..	2	..
	(i) Blankets	2	..	..	..	..	2	..
Minor Group 245 . .		3	..	..	1	2	..	..
	(i) Kosa cloth	3	..	..	1	2	..	..
Major Group 26 . .		8	1	..	..	1	6	..
Minor Group 261 . .		4	1	..	..	..	3	..
	(i) Threads	1	1	..	..	..	..	..
	(ii)	1	..	..	..	..	1	..
	(iii) Jute Rope	2	..	..	..	..	2	..
Minor Group 263 . .		3	..	..	..	1	2	..
	(i) Carpets	3	..	..	..	1	2	..
Minor Group 226 . .		1	..	..	..	..	1	..
	(i) Cotton Bags	1	..	..	..	..	1	..
Major Group 27 . .		36	1	2	7	14	12	..
Minor Group 270 . .		4	1	..	2	1	..	..
	(i) Teak Veneers	4	1	..	2	1	..	..
Minor Group 271 . .		4	..	1	..	2	1	..
	(i) Sawn Timber	4	..	1	..	2	1	..
Minor Group 272 . .		3	..	..	1	1	1	..
	(i) Bamboo Baskets	3	..	..	1	1	1	..
Major Group 271 . .		4	..	..	..	1	3	..
	Agriculture goods	4	..	..	..	1	3	..
Minor Group 276 . .		21	..	1	4	9	7	..
	(i) Furniture	21	..	1	4	9	7	..
Major Group 28 . .		8	..	1	4	3	..	..
Minor Group 280 . .		7	..	1	3	3	..	..
	Paper	2	..	..	1	1	..	..
	(ii) News Prints	1	..	..	1	..	..	..
	(iii) Card Board	1	..	1	..	..	..	..
	(iv) Straw Board	3	..	..	1	2	..	..
Minor Group 289 . .		1	..	..	1	..	..	..
	Note Books	1	..	..	1	..	..	..
Major Group 29 . .		7	..	2	1	3	1	..
Minor Group 291 . .		5	..	1	1	2	1	..
	(i) Shoes	5	..	1	1	2	1	..
Minor Group 293 . .		2	..	1	..	1	..	..
	(i) Leather Goods	2	..	1	..	1	..	..
DIVISION-3 . . .		59	4	8	11	21	14	1
Major Group 30 . .		1	..	..	1	..	..	..

1	2	3	4	5	6	7	8	9
गौण ग्रुप 301	—	1	—	—	1	—	—	—
	(i) प्लास्टिक के जूते	1	—	—	1	—	—	—
मुख्य ग्रुप 31	—	8	—	1	2	3	2	—
गौण ग्रुप 310	—	2	—	1	—	—	1	—
	(i) आक्सीजन ऐसिड	1	—	1	—	—	—	—
	(ii) रसायनिक वस्तुएं	1	—	—	—	—	1	—
गौण ग्रुप 314	—	5	—	—	1	3	1	—
	(i) साबुन	5	—	—	1	3	1	—
गौण ग्रुप 315	—	1	—	—	1	—	—	—
	(i) घामलेट	1	—	—	1	—	—	—
मुख्य ग्रुप 32	—	28	—	5	1	11	10	1
गौण ग्रुप 320	—	10	—	1	—	2	7	—
	(i) ईंटें	9	—	—	—	2	7	—
	(ii) खपरैल	1	—	1	—	—	—	—
गौण ग्रुप 322	—	2	—	—	—	—	1	1
	(i) क्ले पाँट्स	2	—	—	—	—	1	1
गौण ग्रुप 324	—	10	—	3	1	5	1	—
	(i) सीमेंट	8	—	2	—	5	1	—
	(ii) चूना	2	—	1	1	—	—	—
गौण ग्रुप 326	—	1	—	—	—	—	1	—
	(i) पत्थरों की सफाई	1	—	—	—	—	1	—
गौण ग्रुप 328	—	3	—	—	—	3	—	—
	(i) सीमेंट की वस्तुएं	2	—	—	—	2	—	—
	(ii) सीमेंट के खम्भे	1	—	—	—	1	—	—
गौण ग्रुप 329	—	2	—	1	—	1	—	—
	(i) डोलोमाइट पाउडर	1	—	—	—	1	—	—
	(ii) स्लेट पेंसिल	1	—	1	—	—	—	—
मुख्य ग्रुप 33	—	4	2	—	1	1	—	—
गौण ग्रुप 330	—	1	1	—	—	—	—	—
	(i) स्टील	1	1	—	—	—	—	—
गौण ग्रुप 331	—	3	1	—	1	1	—	—
	(i) स्टील ऐंगल	1	1	—	—	—	—	—
	(ii) लोहे का कार्य	1	—	—	—	1	—	—
	(iii) लोहे के पाईप	1	—	—	1	—	—	—
मुख्य ग्रुप 34	—	10	1	2	2	5	—	—
गौण ग्रुप 340	—	3	1	1	—	1	—	—
	(i) लोहे के बक्से	1	—	—	—	1	—	—
	(ii) दूध के टैंक	1	1	—	—	—	—	—
	(iii) पिप टेप	1	—	1	—	—	—	—
गौण ग्रुप 342	—	1	—	—	—	1	—	—
	(i) स्टील फर्नीचर	1	—	—	—	1	—	—
गौण ग्रुप 345	—	6	—	1	2	3	—	—
	(i) मेटल निर्मित बर्तन	4	—	—	1	3	—	—
	(ii) पीतल के बर्तन	1	—	—	1	—	—	—
	(iii) अल्युमुनियम के बर्तन	1	—	1	—	—	—	—
मुख्य ग्रुप 35	—	3	1	—	—	1	1	—
गौण ग्रुप 350	—	3	1	—	—	1	1	—
	(i) सबमर्सिबल-पंप	1	1	—	—	—	—	—
	(ii) परशीयन व्हील	2	—	—	—	1	1	—

1	2	3	4	5	6	7	8	9
Minor Group 301 . .		1	..	..	1	..	..	..
	(i) Plastic Shoes	1	..	..	1	..	..	..
Major Group 31 . .		8	..	1	2	3	2	..
Minor Group 310 .		2	..	1	..	..	1	..
	(i) Oxegen acids	1	..	1	..	..	..	..
	(ii) Chemicals	1	..	..	..	..	1	..
Minor Group 314 . .		5	..	..	1	3	1	..
	(i) Soap	5	..	..	1	3	1	..
Minor Group 315 . .		1	..	..	1	..	..	..
	(i) Solvent	1	..	..	1	..	..	..
Major Group 32 . .		28	..	5	1	11	10	1
Minor Group 320 . .		10	..	1	..	2	7	..
	(i) Bricks	9	..	..	..	2	7	..
	(ii) Tiles	1	..	1	..	..	..	..
Minor Group 322 . .		2	..	..	..	..	1	1
	(i) Clay posts	2	..	..	..	..	1	1
Minor Group 324 . .		10	..	3	1	5	1	..
	(i) Cement	8	..	2	..	5	1	..
	(ii) Lime	2	..	1	1	..	..	..
Minor Group 326 . .		1	..	..	..	..	1	..
	(i) Stone crushing	1	..	..	..	..	1	..
Minor Group 328 . .		3	..	..	..	3	..	..
	(i) Cement Articals	2	..	..	..	2	..	..
	Cement Poles	1	..	..	..	1	..	..
Minor Group 329 . .		2	..	1	..	1	..	..
	(i) Dolomite Powder	1	..	..	..	1	..	..
	(ii)Slate pencil	1	..	1	..	..	..	..
Major Group 33 . .		4	2	..	1	1		..
Minor Group 330 . .		1	1	..	..	..	..	..
	(i) Steel	1	1	..	..	..	..	..
Minor Group 331 . .		3	1	..	1	1	..	..
	(i) Steel Angles	1	1	..	..	..	..	..
	(ii) Iron Part	1	..	..	..	1	..	..
	(iii) Iron pipe	1	..	..	1	..	..	..
Major Group 34 . .		10	1	2	2	5	..	..
Minor Group 340 . .		3	1	1	..	1	..	..
	(i) Iron Box	1	..	..	..	1	..	..
	(ii) Milk Tank	1	1	..	..	..	..	..
	(iii) Pip Tap	1	..	1	..	..	..	..
Minor Group 342 . .		1	..	..	..	1	..	..
	(i) Steel furniture	1	..	..	..	1	..	..
Minor Group 345 . .		6	..	1	2	3	.	..
	(i) Metal Box	4	..	..	1	3	..	..
	(ii) Brass pots	1	..	..	1	..	..	..
	(iii) Alluminium Utencil	1	..	1	..	..	..	..
Major Group 35 . .		3	1	..	..	1	1	..
Minor 350 . . .		3	1	..	..	1	1	..
	(i) Submercible Pump	1	1	..	..	..	..	..
	(ii) Persian Wheel	2	..	..	..	1	1	..

1	2	3	4	5	6	7	8	9
मुख्य ग्रुप 36	—	2	—	—	1	—	1	—
गौण ग्रुप 360	—	2	—	—	1	—	1	—
	(i) बल्ब	1	—	—	—	—	1	—
	(ii) ए सी एवं सी कन्डक्टर	1	—	—	1	—	—	—
मुख्य ग्रुप 37	—	1	—	—	1	—	—	—
गौण ग्रुप 379	—	1	—	—	1	—	—	—
	(i) ट्रेक्टर ट्राली	1	—	—	1	—	—	—
मुख्य ग्रुप 38	—	2	—	—	2	—	—	—
गौण ग्रुप 389	—	2	—	—	2	—	—	—
	(i) अगरबत्ती	1	—	—	1	—	—	—
	(ii) कत्था	1	—	—	1	—	—	—

सारणी 24(आ)

वर्ग एवं स्थिति के अनुसार नगरों तथा औद्योगिक श्रेणी के आधार पर विनिर्मित महत्वपूर्ण सामग्रियां

(द्वितीय महत्वपूर्ण सामग्री)

औद्योगिक श्रेणी	सामग्री का नाम	नगरों की संख्या	स्थिति एवं वर्ग के अनुसार नगर					
			I	II	III	IV	V	VI
1	2	3	4	5	6	7	8	9
वर्गीकरण 2	—	170	6	14	22	62	65	1
मुख्य ग्रुप-20	—	34	—	3	5	13	13	—
गौण ग्रुप-201	—	3	—	1	—	2	—	—
	(i) घी	2	—	—	—	2	—	—
	(ii) खोवा	1	—	1	—	—	—	—
गौण ग्रुप-203	—	1	—	—	—	1	—	—
	(i) टोकरिया	1	—	—	—	1	—	—
गौण ग्रुप-204	—	18	—	2	3	7	6	—
	(i) आटा चक्की	1	—	—	—	—	1	—
	(ii) चावल	4	—	—	—	3	1	—
	(iii) दालें	12	—	2	3	4	3	—
	(iv) पोहा	1	—	—	—	—	1	—
गौण ग्रुप-205	—	7	—	—	1	—	5	—
	(i) बेकरी	7	—	—	1	1	5	—
गौण ग्रुप-207	—	5	—	—	1	2	2	—
	(i) चीनी	2	—	—	—	—	2	—
	(ii) गुड़	3	—	—	1	2	—	—
मुख्य ग्रुप-21	—	24	1	4	1	7	11	—
गौण ग्रुप-211	—	21	1	3	1	6	10	—
	(i) वनस्पति तेल	1	1	—	—	—	—	—
	(ii) मूंगफली तेल	15	—	1	1	5	8	—
	(iii) खाद्य तेल	4	—	2	—	—	2	—
	(iv) महुवा तेल	1	—	—	—	1	—	—
गौण ग्रुप-215	—	2	—	—	—	1	1	—
	(i) बर्फ	2	—	—	—	1	1	—
गौण ग्रुप-217	—	1	—	1	—	—	—	—
	(i) स्टार्च	1	—	1	—	—	—	—
मुख्य ग्रुप-22	—	26	2	—	5	12	7	—

1	2	3	4	5	6	7	8	9
Minor Group 36 . .		2	—	—	1	—	1	—
Minor Group 363 . .		2	—	—	1	—	1	—
	(i) Bulb	1	—	—	—	—	1	—
	(ii) A.C. conductors.	1	..	..	1	..	..	..
Major Group 37 . .		1	..	..	1	..	..	..
Minor Group 379 . .		1	..	..	1	..	..	..
	(i) Tractor Trolly	1	..	..	1	..	..	..
Major Group 38 . .		2	..	..	2	..	..	..
Minor Group 389 . .		2	..	..	2	..	..	..
	(i) Agarbatti	1	..	..	1	..	..	..
	(ii) Katechu	1	..	..	1	..	..	..

TABLE 24B

Important Commodities Manufactured by size class of Towns and Industrial Category

(Second important Commodity)

Industrial category	Name of commodity	All Towns	Size class of towns					
			I	II	III	IV	V	VI
1	2	3	4	5	6	7	8	9
DIVISION-2 . . .		170	6	14	22	62	65	1
Major Group 20 . .		34	..	3	5	13	13	..
Minor Group 201 . .		3	..	1	..	2	..	..
	(i) Ghee	2	..	..	..	2	..	..
	(ii) Khoa	1	..	1	..	..	..	..
Minor Group 203 . .		1	..	..	..	1	..	..
	(i) Baskets	1	..	..	..	1	..	..
Minor Group 204 . .		18	..	2	3	7	6	..
	(i) Flour Mill	1	..	..	..	..	1	..
	(ii) Rice	4	..	..	..	3	1	..
	(iii) Pulses	12	..	2	3	4	3	..
	(iv) Poha	1	..	..	..	..	1	..
Minor Group 205 . .		7	..	..	1	1	5	..
	(i) Bakery	7	..	..	1	1	5	..
Minor Group 207 . .		5	..	..	1	2	2	..
	(i) Sugar	2	..	..	..	..	2	..
	(ii) Gur	3	..	..	1	2		..
Major Group 21 . .		24	1	4	1	7	11	..
Minor Group 211 . .		21	1	3	1	6	10	..
	(i) Vegetable oil	1	1	..	..	..	..	..
	(ii) Ground nut oil	15	..	1	1	5	8	..
	(iii) Edible oil	4	..	2	..	..	2	..
	(iv) Mahua oil	1	..	..	..	1	..	..
Minor Group 215		2	..	..	..	1	1	..
	(i) Ice	2	..	..	..	1	1	..
Minor Group 217 . .		1	..	1	..	..	..	..
	(i) Starch	1	..	1	..	..	..	..
Major Group 22 . .		26	2	..	5	12	7	..

1	2	3	4	5	6	7	8	9
गौण ग्रुप-226	—	26	2	—	5	12	7	—
	(i) बीड़ी	26	2	—	5	12	7	—
मुख्य ग्रुप-23	—	28	1	2	3	13	9	—
गौण ग्रुप-230	—	16	—	—	2	8	6	—
	(i) कपास की ओटाई	16	—	—	2	8	6	—
गौण ग्रुप-233	—	1	1	—	—	—	—	—
	(i) सूती धागे	1	1	—	—	—	—	—
गौण ग्रुप-235	—	11	—	2	1	5	3	—
	(i) वस्त्र	5	—	—	1	2	2	—
	(ii) हैण्डलूम के वस्त्र	4	—	1	—	2	1	—
	(iii) छपे हुए वस्त्र	2	—	1	—	1	—	—
मुख्य ग्रुप-24	—	3	—	—	1	1	1	—
गौण ग्रुप-244	—	3	—	—	1	1	1	—
	(i) कंबल	3	—	—	1	1	1	—
मुख्य ग्रुप-26	—	9	—	—	—	1	8	—
गौण ग्रुप-261	—	5	—	—	—	1	4	—
	(i) रस्सी	5	—	—	—	1	4	—
गौण ग्रुप-263	—	2	—	—	—	—	2	—
	(i) टाट पट्टी	1	—	—	—	—	1	—
	(ii) गलीचे	1	—	—	—	—	1	—
गौण ग्रुप-263	—	2	—	—	—	—	2	—
	(i) सूती थैले	2	—	—	—	—	2	—
मुख्य ग्रुप-27	—	30	1	3	4	10	11	1
गौण ग्रुप-271	—	8	1	1	1	3	1	1
	(i) चिरी लकड़ी	8	1	1	1	3	1	1
गौण ग्रुप-272	—	7	—	—	1	2	4	—
	(i) झाड़ू	1	—	—	1	—	—	—
	(ii) बांसकी टोकरियां	6	—	—	—	2	4	—
गौण ग्रुप-276	—	15	—	2	2	5	6	—
	(i) फर्नीचर	15	—	2	2	5	6	
मुख्य ग्रुप-28	—	4	—	1	—	3	—	—
गौण ग्रुप-280	—	4	—	1	—	3	—	—
	(i) कागज	3	—	1	—	2	—	—
	(ii) पुट्ठे	1	—	—	—	1	—	—
मुख्य ग्रुप-29	—	12	1	1	3	2	5	—
गौण ग्रुप-290	—	10	—	1	3	2	4	—
	(i) चमड़े के जूते	10	—	1	3	2	4	—
गौण ग्रुप-293	—	2	1	—	—	—	1	—
	(i) चमड़े का समान	2	1	—	—	—	1	—
वर्गीकरण-3	—	75	7	8	18	21	21	—
मुख्य ग्रुप-30	—	3	—	1	—	1	1	—
गौण ग्रुप-301	—	3	—	1	—	1	1	—
	(i) प्लास्टिक के जूते	2	—	1	—	1	—	—
	(ii) मोमबत्ती	1	—	—	—	—	1	—

1	2	3	4	5	6	7	8	9
Minor Group 226 . .		26	2	..	5	12	7	..
	(i) Bidi	26	2	..	5	12	7	..
Major Group 23 . .		28	1	2	3	13	9	..
Minor Group 230 . .		16	..	..	2	8	6	..
	(i) Cotton ginning	16	..	..	2	8	6	..
Minor Group 233 . .		1	1	..	..	..	..	..
	(i) Cotton yarn	1	1	..	..	..	..	..
Minor Group 235 . .		11	..	2	1	5	3	..
	(i) Cloth	5	..	—	1	2	2	..
	(ii) Handloom Cloth	4	..	1	..	2	1	..
	(iii) Printed cloth	2	..	1	..	1	..	..
Major Group 24 . .		3	..	..	1	1	1	..
Minor Group 244 . .		3	..	..	1	1	1	..
	(i) Blankets	3	..	..	1	1	1	..
Major Group 26 . .		9	..	..	..	1	8	..
Minor Group 261 . .		5	..	..	..	1	4	..
	(i) Rope	5	..	..	..	1	4	..
Minor Group 263 . .		2	..	..	..	..	2	..
	(i) Tat Patti	1	..	..	..	..	1	..
	(ii) Carpets	1	..	..	..	..	1	..
Minor Group 266 . .		2	..	..	..	..	2	..
	(i) Cotton Bag	2	..	..	..	..	2	..
Major Group 27 . .		30	1	3	4	10	11	1
Minor Group 271 . .		8	1	1	1	3	1	1
	(i) Sawn Timber	8	1	1	1	3	1	1
Minor Group 272 . .		7	..	..	1	2	4	..
	(i) Sweeping Sticks	1	..	..	1	..	..	..
	(ii) Bamboo Basket	6	..	..	..	2	4	..
Minor Group 276 . .		15	..	2	2	5	6	..
	(i) Furniture	15	..	2	2	5	6	..
Minor Group 28 . .		4	..	1	..	3	..	..
Minor Group 280 . .		4	..	1	..	3	..	..
	(i) Paper	3	..	1	..	2	..	..
	(ii) Card Board	1	..	..	..	1	..	..
Major Group 29 . .		12	1	1	3	2	5	..
Minor Group 291 . .		10	..	1	3	2	4	..
	(i) Leather shoes	10	..	1	3	2	4	..
Minor Group 293 . .		2	1	..	..	..	1	..
	(i) Leather goods	2	1	..	..	..	1	..
DIVISION 3 . .		75	7	8	18	21	21	..
Major Group 30 . .		3	..	1	..	1	1	..
Minor Group 301 . .		3	..	1	..	1	1	..
	(i) Plastic sheets	2	..	1	..	1	..	..
	(ii) Wax candle	1	..	..	..	..	1	..
Minor Group 31 . .		14	3	2	5	2	2	..

1	2	3	4	5	6	7	8	9
मुख्य ग्रुप–31	—	14	3	2	5	2	2	—
गौण ग्रुप–310	—	1	—	—	1	—	—	—
	(i) आक्सलिक एसिड	1	—	—	1	—	—	—
गौण ग्रुप–311	—	2	—	1	—	—	1	—
	(i) हड्डियों का पाउडर	1	—	1	—	—	—	—
	(ii) फर्टिलाइजर	1	—	—	—	—	1	—
गौण ग्रुप–312	—	1	—	—	1	—	—	—
	(i) वारनिस	1	—	—	1	—	—	—
गौण ग्रुप–313	—	1	1	—	—	—	—	—
	(i) दवाएं	1	1	—	—	—	—	—
गौण ग्रुप–314	—	4	1	—	2	1	—	—
	(i) साबुन	4	1	—	2	1	—	—
गौण ग्रुप–316	—	5	1	1	1	1	1	—
	(i) पालिथिन	2	—	—	1	1	—	—
	(ii) पालिथिन के थैले	1	—	1	—	—	—	—
	(iii) सिंथेटिक फेब्रिक	1	—	—	—	—	—	—
	(iv) नायलोन के धागे	1	—	—	—	—	1	—
मुख्य ग्रुप–32	—	35	—	3	6	12	14	—
गौण ग्रुप–320	—	23	—	3	1	8	11	—
	(i) ईंटें	21	—	3	1	8	9	—
	(ii) टायले	2	—	—	—	—	2	—
गौण ग्रुप–322	—	1	—	—	—	—	1	—
	(i) कलई के बर्तन	1	—	—	—	—	1	
गौण ग्रुप–323	—	1	—	—	—	—	1	—
	(i) गुड़िया	1	—	—	—	—	1	—
गौण ग्रुप–324	—	6	—	—	3	2	—	—
	(i) चूना	5	—	—	2	2	1	—
	(ii) सीमेंट	1	—	—	1	—	—	—
	(iii)							
गौण ग्रुप–328	—	1	—	—	—	1	—	—
	(i) सीमेंट के खंभे	1	—	—	—	1	—	—
मुख्य ग्रुप 32	—	3	—	—	2	1	—	—
	(i) सीमेंट के पाईप	1	—	—	1	—	—	—
	(ii) एसबेस्ट चादरें	1	—	—	—	1	—	—
	(ii) आर सी सी पाईप	1	—	—	1	—	—	—
मुख्य ग्रुप–33	—	3	1	1	1	—	—	—
गौण ग्रुप–330	—	1	1	—	—	—	—	—
	(i) कच्चा लोहा	1	1	—	—	—	—	—
गौण ग्रुप–331	—	2	—	1	1	—	—	—
	(i) लोहे की छड़ें	2	—	1	1	—	—	—
मुख्य ग्रुप–34	—	10	1	—	4	2	3	—
गौण ग्रुप–30	—	2	1	—	—	—	1	—
	(i) दूध के टैंक	1	1	—	—	—	—	—
	(ii) सरोता	1	—	—	—	—	—	1
गौण ग्रुप–342	—	2	—	—	1	—	1	—
	(i) स्टील फर्नीचर	2	—	—	1	—	1	—
गौण ग्रुप–345	—	6	—	—	3	2	1	—
	(i) अल्यूमीनियम	2	—	—	1	1	—	—
	(ii) बर्तन	2	—	—	1	1	—	—
	(iii) स्टील के बर्तन	1	—	—	—	1	—	—
	(iv) पीतल के बर्तन	1	—	—	—	1	—	—

1	2	3	4	5	6	7	8	9
Minor Group 310 . .		1	..	..	1	..	..	..
	(i) Oxatic acid	1	..	..	1	..	..	..
Minor Group 311 . .		2	..	1	..	..	1	..
	(i) Bone Powder	1	..	1	..	..	..	..
	(ii) Fertilizer	1	..	..	..	..	1	..
Minor Group 312 . .		1	..	..	1	..	..	..
	(i) Varnish	1	..	..	1	..	..	..
Minor Group 313 . .		1	1	..	..	..	..	..
	(i) Medicine	1	1	..	..	..	..	..
Minor Group 314 . .		4	1	..	2	1	..	..
	(i) Soap	4	1	..	2	1	..	..
Minor Group 316 . .		5	1	1	1	1	1	..
	(i) Polythene	2	..	..	..	1	..	..
	(ii) Polythene Bag	1	..	1	..	..	..	..
	(iii) Synthetic fabric	1	1	..	..	..	..	..
	(iv) Nylon yarn	1	..	..	..	..	1	..
Major Group 32 . .		35	..	3	6	12	14	..
Minor Group 320 . .		23	..	3	1	8	11	..
	(i) Bricks	21	..	3	1	8	9	..
	(ii) Tiles	2	..	..	..	..	2	..
Minor Group 322 . .		1	..	..	..	..	1	..
	(i) Clay pots	1	..	..	..	..	1	..
Minor Group 323 . .		1	..	..	..	..	1	..
	(i) Dolls	1	..	..	..	..	1	..
Minor Group 324 . .		6	..	..	3	2	..	..
	(i) Lime	5	..	..	2	2	1	..
	(ii) Cement	1	..	..	1	..	..	..
Minor Group 328 . .		1	..	..	..	1	..	..
	(i) Cement polls	1	..	..	..	1	..	..
Minor Group 329 . .		3	..	..	2	1	..	..
	(i) Cement pipe	1	..	..	1	..	..	..
	(ii) Asbestos sheets	1	..	..	1	1	..	..
	(iii) R.C.C. pipe	1	..	..	1	..	..	..
Major Group 33 . .		3	1	1	1	..	..	..
Minor Group 330 . .		1	1	..	..	..	..	..
	(i) Pig Iron	1	1	..	..	..	..	..
Minor Group 331 . .		2	..	1	1	..	..	..
	(i) Iron Bar	2	..	1	1	..	..	..
Major Group 34 . .		10	1	..	4	2	3	..
Minor Group 340 . .		2	1	..	..	..	1	..
	(i) Milk Tank	1	1	..	..	..	..	..
	(ii) Saronta	1	..	..	..	..	1	..
Minor Group 342 . .		2	..	..	1	..	1	..
	(i) Steel furniture	2	..	..	1	..	1	..
Minor Group 345 . .		6	..	..	3	2	1	..
	(i) Alluminium Utensil	2	..	..	1	1	..	..
	(ii) Utensil pots	2	..	..	1	1	..	..
	(iii) Steel pots	1	..	..	1	..	..	..
	(iv) Brass Utensil	1	..	..	..	..	1	..

1	2	3	4	5	6	7	8	
मुख्य ग्रुप–35	—	5	—	—	2	2	1	—
गौण ग्रुप–350	—	5	—	—	2	2	1	—
	(i) थ्रेसर	1	—	—	1	—	—	—
	(.i) कृषि संबधी उपकरण	4	—	—	1	2	1	—
मुख्य ग्रुप–36	—	3	1	1	—	1	—	—
गौण ग्रुप–360	—	3	1	1	—	1	—	—
	(i) बिजली का सामान	3	1	1	—	1	—	—
मुख्य ग्रुप –38	—	2	1	—	—	1	—	—
गौण ग्रुप–389								
	(i) अगरबत्ती	1	1	—	—	—	—	—
	(ii) लाख की वस्तुऐं	1	—	—	—	1	—	—

सारणी 24(ड)

वर्ग एवं स्थिति के अनुसार नगरों तथा औद्योगिक श्रेणी के आधार पर विनिर्मित महत्वपूर्ण सामग्री

(तृतीय महत्वपूर्ण सामग्री)

औद्योगिक श्रेणी	सामग्री का नाम	नगरों की संख्या	स्थिति एवं वर्ग के अनुसार नगर					
			I	Ii	III	Iv	v	v
1	2	3	4	5	6	7	8	9
वर्गीकरण–2	—	57	2	7	14	22	12	—
मुख्य ग्रुप–20	—	17	—	2	3	8	4	—
गौण ग्रुप–201	—	5	—	—	—	3	2	—
	(i) घी	2	—	—	—	1	1	—
	(ii) बर्फ कैंडी	3	—	—	—	2	1	—
गौण ग्रुप 204	—	9	—	1	2	4	2	—
	(i) दाल	6	—	1	1	3	1	—
	(ii) पोहा	2	—	—	1	—	1	—
	(iii) चावल	1	—	—	—	1	—	—
गौण ग्रुप–205	—	1	—	—	1	—	—	—
	(i) बिस्कुट	1	—	—	1	—	—	—
गौण ग्रुप–207	—	2	—	1	—	—	—	—
	(i) गुड़	1	—	1	—	—	—	—
	(ii) खांडसारी	1	—	—	—	1	—	—
मुख्य ग्रुप–21	—	16	—	2	2	7	5	—
गौण ग्रुप–211	—	16	—	2	2	7	5	—
	(i) मूंगफली का तेल	13	—	2	2	6	3	—
	(ii) खाद्य तेल	1	—	—	—	—	1	—
	(iii) अलसी का तेल	1	—	—	—	1		—
	(iv) नारियल का तेल	1	—	—	—	—	1	—
मुख्य ग्रुप–22	—	13	1	1	7	4	—	—
गौण ग्रुप–226	—	13	1	1	7	4	—	—
	(i) बीड़ी	13	1	1	7	4	—	—
मुख्य ग्रुप–23	—	4	—	—	1	2	1	—
गौण ग्रुप–230	—	1	—	—	1	—	—	—
	(i) कपास की ओटाई	1	—	—	1	—	—	—

1	2	3	4	5	6	7	8	9
Major Group 35 . .		5	..	..	2	2	1	..
Minor Group 350 . .		5	..	..	2	2	1	..
	(i) Threaser	1	..	..	1	..	..	..
	(ii) Agriculture equipments	4	..	..	1	2	1	..
Major Group 36 . .		3	1	1	..	1	..	..
Minor Group 360 . .		3	1	1	..	1	..	..
	(i) Electric Goods.	3	1	1	..	1	..	..
Major Group 38 . .		2	1	..	..	1	..	..
Minor Group 389 . .								
	(i) Agarbatti	1	1	..	..	..	..	..
	(ii) Lakh Material	1	..	..	..	1	..	..

TABLE 24-C

Important commodities manufactured by size class of town and Industrial categories
(Third important Commodity).

Industrial category	Name of commodity	All Towns	Size class of towns					
			I	II	III	IV	V	V
1	2	3	4	5	6	7	8	9
DIVISION-2 . . .		57	2	7	14	22	12	..
Major Group 20 . .		17	..	2	3	8	4	..
Minor Group 201 . .		5	..	..	..	3	2	..
	(i) Ghee	2	..	..	..	1	1	..
	(ii) Ice Candy	3	..	..	..	2	1	..
Minor Group 204 . .		9	..	1	2	4	2	..
	(i) Pulses	6	..	1	1	3	1	..
	(ii) Poha	2	..	..	1	..	1	..
	(iii) Rice	1	..	..	..	1	..	..
Minor Group 205 . .		1	..	..	1	..	..	..
	(i) Biscuits	1	..	..	1	..	..	..
Minor Group 207 . .		2	..	1	..	1	..	..
	(i) Gur	1	..	1	..	..	..	..
	(ii) Khandsari	1	..	..	..	1		..
Major Group 21 . .		16	..	2	2	7	5	..
Minor Group 211 . .		16	..	2	2	7	5	..
	(i) Groundnut oil	13	..	2	2	6	3	..
	(ii) Edible oil	1	..	..	..	..	1	..
	(iii) Linseed oil	1	..	..	..	1	..	..
	(iv) Coconut oil	1	..	..	..	..	1	..
Major Group 22 . .		13	1	1	7	4	..	..
Minor Group 226 . .		13	1	1	7	4	..	..
	(i) Bidi	13	1	1	7	4	..	..
Major Group 23 . .		4	..	..	1	2	1	..
Minor Group 230 . .		1	..	..	1	..	..	..
	(i) Cotton ginning	1	..	..	1	..	..	..

1	2	3	4	5	6	7	8	9
गौण ग्रुप–231	—	3	—	—	—	2	1	—
	(i) साड़ी	2	—	—	—	2	—	—
	(ii) वस्त्र	1	—	—	—	—	1	—
गौण ग्रुप–233	—	1	—	—	1	—	—	—
	(i) काठन फाइबर	1	—	—	1	—	—	—
मुख्य ग्रुप–26	—	2	—	—	—	1	1	—
गौण ग्रुप–263	—	2	—	—	—	1	1	—
	(i) कालीन	2	—	—	—	1	1	—
मुख्य ग्रुप–27	—	1	—	1	—	—	—	—
गौण ग्रुप–271	—	1	—	1	—	—	—	—
	(i) स्लीपर	1	—	1	—	—	—	—
मुख्य ग्रुप–28	—	3	1	1	—	—	1	—
गौण ग्रुप–280	—	1	1	—	—	—	—	—
	(i) कार्ड बोर्ड	1	1	—	—	—	—	—
गण–289	—	2	—	1	—	—	1	—
	(i) कापियां							
मुख्य ग्रुप 29	—	1	—	—	1	—	—	—
गौण ग्रुप–293	—							
	(i) चमड़े का सामान	1	—	—	1	—	—	—
वर्गीकरण–3	—	44	5	10	10	8	11	—
मुख्य ग्रुप–31	—	9	1	4	2	1	1	—
गौण ग्रुप–310	—	3	—	2	—	1	—	—
	(i) सल्फर	2	—	1	—	1	—	—
	(ii) सोडा	1	—	1	—	—	—	—
गौण ग्रुप–313	—	2	1	1	—	—	—	—
	(i) विटामिन्स की	1	1	—	—	—	—	—
	(ii) दवाइयां	1	—	1	—	—	—	—
गौण ग्रुप–314	—	2	—	—	2	—	—	—
	(i) साबुन	2	—	—	2	—	—	—
गौण ग्रुप—316	—	2	—	1	—	—	1	—
	(i) प्लास्टिक के थैले	1	—	1	—	—	—	—
	(ii) पालिथिन पाईप	1	—	—	—	—	1	—
मुख्य ग्रुप–32	—	19	1	2	3	7	6	—
गौण ग्रुप–320	—	9	—	—	1	4	4	—
	(i) ईंटे	7	—	—	1	3	3	—
	(ii) खपरे	2	—	—	—	1	1	—
गौण ग्रुप–322	—	2	—	—	—	—	2	
	(i) चीनी मिट्टी के बर्तन	1	—	—	—	—	1	—
	(ii) मिट्टी के बर्तन	1	—	—	—	—	1	—
गौण ग्रुप–324	—	5	1	1	2	1	—	—
	(i) चूना	4	1	1	1	1	—	—
	(ii) सीमेंट	1	—	—	1	—	—	—
गौण ग्रुप–326	—	1	—	—	—	1	—	—
	(i) पत्थर	1	—	—	—	—	1	—
गौण ग्रुप–329	—	2	—	1	—	1	—	—
	(i) सीमेंट के खम्बे	1	—	—	—	1	—	—
	(ii) सिमेंट के पाईप	1	—	1	—	—	—	—

1	2	3	4	5	6	7	8	9
Minor Group 231 . .		3	..	..	..	2	1	..
	(i) Sari	2	..	..	..	2	..	..
	(iii) Cloth	1	..	..	..	..	1	..
Minor Group 233 . .		1	..	..	1	..	..	..
	(i) Cotton Fabric	1	..	..	1	..	..	..
Major Group 26 . .		2	..	..	..	1	1	..
Minor Group 263 . .		2	..	..	..	1	1	..
	(i) Carpets	2	..	..	..	1	1	..
Major Group 27 . .		1	..	1	..	..	..	..
Minor Group 271 . .		1	..	1	..	..	..	..
	(i) Sleepers	1	..	1	..	..	..	..
Major Group 28 . .		3	1	1	..	..	1	..
Minor Group 280 . .		1	1	..	..	..	..	..
	(i) Card board	1	1	..	..	..	..	..
Minor Group 289 . .		2	..	1	..	..	1	..
	(i) Note Books	2	..	1	..	..	1	..
Major Group 29 . .		1	..	..	1	..	..	..
Minor Group 293 . .								
	(i) Leather goods	1	..	..	1	..	..	..
DIVISION-3 . . .		44	5	10	10	8	11	..
Major Group 31 . .		9	1	4	2	1	1	..
Minor Group 310 . .		3	..	2	..	1	.	..
	(i) Sulpher	2	..	1	..	1	..	..
	(ii) Soda	1	..	1	..	..	..	..
Minor Group 313 . .		2	1	1	..	..	..	..
	(i) Vitamins	1	1	..	..	..	..	..
	(ii) Medicines	1	..	1	..	..	..	..
Minor Group 314 . .		2	..	..	2	..	..	..
	(i) Soap	2	..	..	2	..	..	..
Minor Group 316 . .		2	..	1	..	..	1	..
	(i) Plastic Bags	1	..	1	..	..	..	..
	(ii) Polythene pipe	1	..	..	..	..	1	..
Major Group 32 . .		19	1	2	3	7	6	..
Minor Group 320 . .		9	..	..	1	4	4	..
	(i) Bricks	7	..	..	1	3	3	..
	(ii) Tiles	2	..	..	..	1	1	..
Minor Group 322 . .		2	..	..	..	..	2	..
	(i) Clay pots	1	..	..	..	..	1	.
	(ii) Earthen pots	1	.	..	..	..	1	..
Minor Group 324 . .		5	1	1	2	1	.	..
	(i) Lime	4	1	1	1	1	..	..
	(ii) Cement	1	..	..	1	..	..	..
Minor Group 326 . .		1	..	..	..	1	..	..
	(i) Boulders	1	..	..	..	1	..	..
Minor Group 329 . .		2	..	1	..	1	..	..
	(i) Cement poles	1	..	..	..	1	..	..
	(ii) Cement pipe	1	..	1	..	..	..	..

1	2	3	4	5	6	7	8	9
मुख्य ग्रुप–34	—	4	—	1	2	—	1	—
गौण ग्रुप–342	—	3	—	1	1	—	1	—
	(1) स्टील फर्नीचर	3	—	1	1	—	1	—
गौण ग्रुप 343		1	—	—	1	—	—	—
	(1) लोहे के नट बोल्ट	1	—	—	1	—	—	—
मुख्य ग्रुप–35	—	6	—	2	1	—	3	—
गौण ग्रुप–350	—	5	—	1	1	—	3	—
	(1) कृषि यंत्र	5	—	1	1	—	3	—
गौण ग्रुप—356	—	1	—	1	—	—	—	—
	(1) पम्प	1	—	1	—	—	—	—
मुख्य ग्रुप—36	—	1	1	—	—	—	—	—
गौण ग्रुप–361	—	1	1	—	—	—	—	—
	(1) तार	1	1	—	—	—	—	—
मुख्य ग्रुप–37	—	4	2	1	1	—	—	—
गौण ग्रुप 373	(i) रेल	1	—	—	—	—	—	—
गौण ग्रुप–376	—	1	1	—	—	—	—	—
	(1) बाईसिकल	2	1	1	—	—	—	—
गौण ग्रुप–378	(1) बैलगाड़ी के पहिये	1	—	—	1	—	—	—
मुख्य ग्रुप 38		1	—	—	1	—	—	—
गौण ग्रुप		1	—	—	1	—	—	—
	(1) सोने तथा चांदी के आभूषण	1	—	—	1	—	—	—

प्रथम महत्वपूर्ण विनिर्मित सामग्रीः

8.2 विनिर्मित सामग्रियों में खाद्य उत्पादन का सबसे महत्वपूर्ण स्थान है । नगरों में खाद्य उत्पादन का 29.96% भाग एक या एक से अधिक रूप में है । खाद्य तेल, चीनी, गुड़, चावल, दालों तथा पोहा के उद्योग अधिक विख्यात दिखाई देते हैं । बीड़ी का विनिर्माण दूसरी महत्वपूर्ण सामग्री मे आता है । इस उद्योग में नगरों का 12.54 प्रतिशत भाग कार्यरत है । लकड़ी तथा लकड़ी के उत्पादन फर्नीचर एवं जलाऊ का उत्पादन प्रथम विनिर्मित सामग्रियों में तीसरा स्थान है । इस उद्योगों मे नगरों का 11.00 प्रतिशत भाग संलग्न है । प्रथम विनिर्मित सामग्रियों में सूती वस्त्रों के उत्पादन का अगला महत्वपूर्ण स्थान है । नगरों का 3.97 प्रतिशत भाग इसका उत्पादन करता है । 8.56 प्रतिशत नगरों द्वारा विनिर्मित अधात्विक खनिजों का उत्पादन प्रथम महत्वपूर्ण विनिर्मित सामग्री है तथा मशीनरी एवं वाहन उपकरणों को छोड़कर धात्विक उत्पादन 3.06% नगरों द्वारा विनिर्मित प्रथम विनिर्मित सामग्रियों में प्रतिवेदित हुआ है । रसायन तथा रसायनिक सामग्रियों के उत्पादन का स्थान-प्रथम विनिर्मित सामग्रियों में आता है इसमें 2.44% नगर संलग्न है । अन्य सभी मुख्य ग्रुप यह दर्शाते हैं कि नगरों का छोटा भाग अपने अपने उत्पादनों में संलग्न है । 14.98% नगरों ने अपनी प्रथम महत्वपूर्ण विनिर्मित सामग्रियों की रिपोर्ट नहीं दी है ।

द्वितीय महत्वपूर्ण विनिर्मित सामग्रीः

8.3 खाद्य सामग्री के उत्पादन को द्वितीय महत्वपूर्ण विनिर्मित सामग्री का स्थान दिया गया है, जिसका उत्पादन राज्य के नगरों का 17.73% भाग करता है । 10.72% नगर अधात्विक खनिजों के उत्पादन को द्वितीय महत्वपूर्ण विनिर्मित सामग्री दर्शाते हैं । सूती कपड़ों का उत्पादन द्वितीय महत्वपूर्ण विनिर्मित वस्तु है, जिसका उत्पादन 8.56% नगर करते हैं। 7.95% नगरों का बीड़ी रोलिंग उत्पादन द्वितीय महत्वपूर्ण विनिर्मित वस्तु है । 9.17% नगरों द्वारा उत्पादित लकड़ी एवं लकड़ों का उत्पादन द्वितीय महत्वपूर्ण विनिर्मित वस्तु है। रसायन एवं रसायनिक उत्पादन द्वितीय महत्वपूर्ण विनिर्मित वस्तु है, जिसका उत्पादन 9.28% नगर करते हैं । चमड़ा तथा चमड़े से बनी वस्तुओं का उत्पादन 3.67% नगरों द्वारा द्वितीय महत्वपूर्ण विनिर्माण के रूप में प्रतिवेदित हुआ है । 3.05% नगरों में धात्विक उत्पादन तथा धातु से बने पार्टी का उत्पादन (मशीनरी को छोड़कर) द्वितीय महत्वपूर्ण विनिर्मित वस्तु है । 2.75% नगरों में कपड़ों तथा गुथी हुई वेशभूषा के विनिर्माण का उत्पादन महत्वपूर्ण सामग्री है । इसके अतिरिक्त द्वितीय महत्वपूर्ण वस्तुओं के उत्पादन का विस्तृत विश्लेषण नहीं किया गया । 25.76% नगरों ने अपनी द्वितीय महत्वपूर्ण विनिर्मित वस्तुओं के बारे में जानकारी नहीं दी है ।

तृतीय महत्वपूर्ण विनिर्मित सामग्रीः

8.4 खाद्य सामग्री का उत्पादन तृतीय महत्वपूर्ण विनिर्मित उत्पादन है । अतः 10.09% नगरों द्वारा इसका उत्पादन तृतीय महत्वपूर्ण विनिर्मित उत्पादन के रूप में प्रतिवेदित हुआ है । तृतीय महत्वपूर्ण सामग्रियों के विनिर्माण के वर्ग में अधात्विक खनिजों का स्थान द्वितीय है जो कि 5.81% नगरों द्वारा प्रतिवेदित है । बीड़ी उत्पादन 3.93% नगरों ने तृतीय महत्वपूर्ण विनिर्मित उत्पादन दर्शाया है । 69.11% नगरों ने तृतीय महत्वपूर्ण विनिर्मित किसी उत्पादन की रिपोर्ट नहीं दी है।

8.5 ये सारणियां मध्य प्रदेश में औद्योगिक स्थिति पर प्रतिपादित रूप में प्रकाश डालती है । राज्य किसी भी स्थिति में औद्योगीकृत राज्य नहीं कहा जा सकता । अधिकतर मुख्य उत्पादन वनों पर आधारित हैं ।

तृतीय आयातित वस्तुएं

8.6 वर्ग स्थिति के अनुसार नगरों एवं औद्योगिक श्रेणियों द्वारा तृतीय महत्वपूर्ण विनिर्मित वस्तुओं का आयात निम्नलिखित आन्तरिक सारणियां 25(अ), 25(आ) एवं 25(इ) द्वारा दर्शाया गया है:—

1	2	3	4	5	6	7	8	9
Major Group 34 . .		4	..	1	2	..	1	..
Minor Group 342 . .		3	..	1	1	..	1	..
	(i) Steel furniture	3	..	1	1	..	1	..
Minor Group 343 . .								
	(i) Iron nut bolts	1	..	..	1	..	..	..
Major Group 35 . .		6	..	2	1	..	3	..
Minor Group 350 . .		5	..	1	1	..	3	..
	(i) Agriculture equipments	5	..	1	1	..	3	..
Minor Group 356 . .		1	..	1	..	..	..	..
	(i) Pump	1	..	1	..	..	..	..
Major Group 36 . .		1	1	..	..	..	..	..
Minor Group 361 . .		1	1	..	..	..	..	..
	(i) Wire	1	1	..	..	..	..	..
Major Group 37 . .		4	2	1	1	..	..	..
Minor Group 373 . .		1	1	..	..	..	..	..
Minor Group. 376		2	1	1	..	..	..	..
	(i) Bicycles	2	1	1	..	..	..	..
Minor Group. 378	(i) Bullak cart wheels	1	..	..	1	..	..	..
Major Group 38		1	..	..	1	..	..	..
Minor Group 383 . .		1	..	..	1	..	..	..
	(i) Gold & Silver ornaments.	1	..	..	1	..	..	..

FIRST IMPORTANT COMMODITY MANUFACTURED

8.2 Manufacture of food products remains the most important commodity manufactured and 29.96 per cent of the towns manufacture food products in one shape or the other. Manufacture of edible oil and fats, indigenous sugar, gur, rice, pulses and Poha appear to be the most popular industry. Manufacture of bidi is the next important commodity in towns and 12.54 per cent of the towns are engaged in this industry. Manufacture of wood and wood products, furniture and fixtures is the third most numerous commodity of first importance. 11.00 per cent of towns are engaged in this industry. Manufacture of cotton textiles is the next important commodity of first importance and 3.97 per cent of towns manufacture this commodity. Manufacture of non-metallic mineral products is the first important commodity manufactured. 2.44 per cent of towns and 3.06 per cent of towns have reported manufacture of metal products and parts (except machinery and Transport equipment) as their first important commodity manufactured. 2.44 per cent of towns have returned the manufacture of Chemical and Chemical products as first important commodity. Rest of the major groups show a small proportion of towns engaged in their manufacture. 14.98 per cent of towns have not reported any commodity as their important Commodity.

SECOND IMPORTANT COMMODITY MANUFACTURED

8.3 Manufacture of food products again remains the most common second important commodity in manufactured in the towns of the state and 17.73 per cent of the towns have returned this as the second important commodity of manufacture. 10.72 per cent of the towns show manufacture of non-metallic mineral products as their second important commodity manufactured whereas manufacture of cotton Textile is second important commodity 8.56 per cent of the towns. Bidi rolling is the second important commodity manufactured in 7.95 per cent of the towns. Manufacture of wood and wood products is the second important commodity manufactured in 9.17 per cent of the towns. Manufacture of chemical and chemical products is the second important commodity in 4.28 per cent of the towns. 3.67 per cent of the towns have reported manufacture of leather and leather products as second important commodity. Manufacture of metal products and parts except machinery is the second important commodity manufactured in 3.05 per cent of the towns while manufacture of textile products (including wearing apparel other than foot-wear) is the second important commodity in 2.75 per cent of the towns. Other commodities manufactured as second important commodity do not deserve any detailed analysis. 25.76 per cent of the towns have not reported any commodity as their second important commodity manufactured.

THIRD IMPORTANT COMMODITY MANUFACTURED

8.4 As the third important commodity manufactured, manufacture of food products continues to be the most common commodity manufactured and 10.09 per cent of the towns reported as third important commodity manufactured. Non-metallic mineral products are the second most important third commodity and 5.81 per cent of the towns have returned this manufacture. This is followed by manufacture of bidi and 3.97 per cent of the towns have reported manufacture of this commodity. 69.11 per cent of the towns did not report any manufacture of third importance.

8.5 In a very crude way these tables reflect the industrial situation in Madhya Pradesh. The State can not by any means said to be industrialized one. The major manufactured commodities are all agro and forest based.

IMPORTANT COMMODITIES IMPORTED

8.6 Three important commodities imported by size class of towns and industrial category up to minor groups have been indicated in the tnset tables 25(A), 25(B) and 25(C) below.

सारणी 25(अ)

वर्ग स्थिति के अनुसार नगरों एवं औद्योगिक श्रेणियों द्वारा आयातित वस्तुएं

(प्रथम महत्वपूर्ण सामग्री)

औद्योगिक श्रेणी	सामग्री का नाम	नगरों की संख्या	स्थिति एवं वर्ग के अनुसार नगर					
			I	II	III	IV	V	VI
1	2	3	4	5	6	7	8	9
वर्गीकरण-6	—	327	14	27	48	119	114	5
मुख्य ग्रुप 60	—	273	9	18	39	102	100	5
गौण ग्रुप 600	—	70	2	4	8	30	22	4
	(i) चावल	23	2	1	4	7	8	1
	(ii) अनाज	8	—	1	—	3	4	—
	(iii) गेहूं	30	—	2	4	12	9	3
	(iv) दालें	2	—	—	—	2	—	—
	(v) धान	7	—	—	—	6	1	—
गौण ग्रुप 601	—	93	2	2	11	37	41	—
	(i) खाद्य तेल	9	1	—	—	5	3	—
	(ii) वनस्पति घी	1	—	1	—	—	—	—
	(iii) सब्जियां	1	—	—	—	—	1	—
	(iv) किराना	88	1	—	4	15	18	—
	(v) चीनी	33	—	—	4	14	15	—
	(vi) गुड़	4	—	—	—	3	1	—
	(vii) नमक	3	—	—	—	—	3	—
	(viii) फल	1	—	—	1	—	—	—
	(ix) डालडा	1	—	—	1	—	—	—
	(x) तेल के बीज	1	—	—	1	—	—	—
	(xi) मूंगफली का तेल	1	—	1	—	—	—	—
गौण ग्रुप 602	—	106	5	12	20	31	37	1
	(i) वस्त्र	99	3	12	18	29	36	1
	(ii) कपास	4	1	—	2	—	1	—
	(iii) धागे	1	1	—	—	—	—	—
	(iv) सिल्क	2	—	—	—	2	—	—
गौण ग्रुप 605	—	1	—	—	—	1	—	—
	(i) गांजा	1	—	—	—	1	—	—
गौण ग्रुप 606	—	3	—	—	—	3	—	—
	(i) तम्बाकू	3	—	—	—	3	—	—
मुख्य ग्रुप 61	—	40	5	7	3	14	11	—
गौण ग्रुप 610	—	29	3	6	—	11	9	—
	(i) दवाइयां	28	3	5	—	11	9	—
	(ii) ड्रग्स	1	—	1	—	—	—	—
गौण ग्रुप 611	—	5	—	—	2	2	1	—
	(i) केरोसिन	4	—	—	1	2	1	—
	(ii) कोयला	1	—	—	1	—	—	—
गौण ग्रुप 612	—	1	—	—	—	—	1	—
	(i) साबुन	1	—	—	—	—	1	—

TABLE 25 (A)

Important Commodities Imported by size class of towns and Industrial Category (First Important Commodity).

Industrial category	Name of commodity	All towns	Size class of towns					
			I	II	III	IV	V	VI
1	2	3	4	5	6	7	8	9
DIVISION-6 .		327	14	27	48	119	114	5
Major Group 60		273	9	18	39	102	100	5
Minor Group 600		70	2	4	8	30	22	4
	(i) Rice	23	2	1	4	7	8	1
	(ii) Grain	8	..	1	..	3	4	..
	(iii) Wheat	30	..	2	4	12	9	3
	(iv) Pulses	2	..	..	..	2	..	..
	(v) Paddy	7	..	..	..	6	1	..
Minor Group 601		93	2	2	11	37	41	..
	(i) Edible oil	9	1	..	..	5	3	..
	(ii) Vegetable ghee	1	..	1	..	..	..	..
	(iii) Vegetables	1	..	..	..	..	1	..
	(iv) Kirana	38	1	..	4	15	18	..
	(v) Sugar	33	..	..	4	14	15	..
	(vi) Gur	4	..	..	..	3	1	..
	(vii) Salt	3	..	..	..	..	3	..
	(viii) Fruits	1	..	..	1	..	..	..
	(ix) Dalda	1	..	..	1	..	..	..
	(x) Oil Seeds	1	..	..	1	..	..	..
	(xi) Groundnut oil	1	..	1	..	..	..	..
Minor Group 602		106	5	12	20	31	37	1
	(i) Cloth	99	3	12	18	29	36	1
	(ii) Cotton	4	1	..	2	..	1	..
	(iii) Threads	1	1	..	..	..	..	..
	(iv) Silk	2	..	..	..	2	..	..
Minor Group 605		1	..	..	..	1	..	..
	(i) Ganja	1	..	..	..	1	..	..
Minor Group 606		3	..	..	..	3	..	..
	(i) Tobacco	3	..	..	..	3	..	..
Major Group 61		40	5	7	3	14	11	..
Minor Group 610		29	3	6	..	11	9	..
	(i) Medicine	28	3	5	..	11	9	..
	(ii) Drugs	1	..	1	..	..	..	..
Minor Group 611		5	..	..	2	2	1	..
	(i) Kerosene	4	..	..	1	2	1	..
	(ii) coal	1	..	..	1	..	..	..
Minor Group 612		1	..	..	..	..	1	..
	(i) Soap	1	..	..	..	..	1	..

1	2	3	4	5	6	7	8	9
गौण ग्रुप 613	—	5	2	1	1	1	—	—
	(i) मेटल	1	—	—	—	1	—	—
	(ii) स्क्रैप स्टील	1	1	—	—	—	—	—
	(ii) फाइबर ग्लास	1	1	—	—	—	—	—
	(iv) क्राकरी	2	—	1	1	—	—	—
मुख्य ग्रुप 62	—	2	—	1	—	—	1	—
गौण ग्रुप 620	—	2	—	1	—	—	1	—
	(i) डीजल	1	—	—	—	—	1	—
	(ii) पैट्रोल	1	—	1	—	—	—	—
मुख्य ग्रुप 63	—	1	—	—	—	1	—	—
गौण ग्रुप 631	+	1	—	—		1	—	—
	(i) बिजली का सामान	1	—	—	—	1	—	—
मुख्य ग्रुप 64	—	11	—	1	6	2	2	—
गौण ग्रुप 643	—	3	—	1	2	—	—	—
	(i) सीमेंट	3	—	1	2	—	—	—
गौण ग्रुप 645	—	5	—	—	2	1	2	—
	(i) लोहा	4	—	—	2	1	1	—
	(ii) लोहे की चादरें	1	—	—	—	—	1	—
गौण ग्रुप 649	—	3	—	—	2	1	—	—
	(i) खम्बे	1	—	—	1	—	—	—
	(ii) तेंदू पत्ते	2	—	—	1	1	—	—

सारणी 25 (आ)

वर्ग स्थिति के अनुसार नगरों एवं औद्योगिक श्रेणियों द्वारा आयातित वस्तुएं

(द्वितीय महत्वपूर्ण वस्तु)

औद्योगिक श्रेणी	सामग्री का नाम	नगरों की संख्या	स्थिति एवं वर्ग के अनुसार नगर					
			I	II	III	IV	V	VI
1	2	3	4	5	6	7	8	9
वर्गीकरण-6	—	327	14	27	48	119	114	5
मुख्य ग्रुप 60	—	271	10	22	37	102	95	5
गौण ग्रुप 600	—	50	1	6	4	22	13	4
	(i) चावल	14	—	1	1	5	4	3
	(ii) दालें	13	1	1	1	5	4	1
	(iii) गेहूं	13	—	3	1	7	2	—
	(iv) अनाज	8	—	1	1	4	2	—
	(v) ज्वार	2	—	—	—	1	1	—
गौण ग्रुप 601	—	116	6	12	19	32	47	—
	(i) किराना	56	4	5	7	14	26	—
	(ii) चीनी	31	2	4	6	8	11	—
	(iii) खाद्य तेल	5	—	1	1	3	—	—
	(iv) गुड़	7	—	—	—	5	2	—
	(v) मूंगफली का तेल	4	—	—	1	—	3	—
	(vi) सब्जियां	2	—	1	1	—	—	—
	(vii) डालडा	3	—	—	1	1	1	1

1	2	3	4	5	6	7	8	9
Minor Group 613		5	2	1	1	1	..	..
	(i) Metal	1	..	..	..	1	..	..
	(ii) Scrap Steel	1	1	..	..	..	..	..
	(iii) Fibre Glass	1	1	..	..	..	..	..
	(iv) Crockery	2	..	1	1	..	..	..
Major Group 62		2	..	1	..	..	1	..
Minor Group 620		2	..	1	..	..	1	..
	(i) Diesel	1	..	..	..	..	1	..
	(ii) Petrol	1	..	1	..	..	..	..
Major Group 63		1	..	..	..	1	..	..
Minor Group 631		1	..	..	..	1	..	..
	(i) Electrical goods	1	..	..	..	1	..	..
Major Group 64		11	..	1	6	2	2	..
Minor Group 643		3	..	1	2	..	..	..
	(i) Cement	3	..	1	2	..	..	..
Minor Group 645		5	..	..	2	1	2	..
	(i) Iron	4	..	..	2	1	1	..
	(ii) Iron sheets	1	..	..	..	..	1	..
Minor Group 649		3	..	..	2	1	..	..
	(i) Poles	1	..	..	1	..	..	..
	(ii) Tendu leaves	2	..	..	1	1	..	..

TABLE 25(B)

Important Commodities imported by size class of towns and industrial category
(Second Important Commodity)

Industrial Category	Name of Commodity	All towns	Size Class of towns					
			I	II	III	IV	V	VI
1	2	3	4	5	6	7	8	9
DIVISION-6		327	14	27	48	119	114	5
Major Group 60		271	10	22	37	102	95	5
Minor Group 600		50	1	6	4	22	13	4
	(i) Rice	14	..	1	1	5	4	3
	(ii) Pulses	13	1	1	1	5	4	1
	(iii) Wheat	13	..	3	1	7	2	..
	(iv) Grain	8	..	1	1	4	2	..
	(v) Jowar	2	..	..	..	1	1	..
Minor Group 601		116	6	12	19	32	47	..
	(i) Kirana	56	4	5	7	14	26	..
	(ii. Sugar	31	2	4	6	8	11	..
	(iii) Edible oil	5	..	1	1	3	..	..
	(iv) Gur	7	..	..	..	5	2	..
	(v) Groundnut oil	4	..	..	1	..	3	..
	(vi) Vegetable	2	..	1	1	..	..	..
	(vii) Dalda	3	..	..	1	1	1	1

1	2	3	4	5	6	7	8	9
	(viii) वनस्पति घी	1	—	—	—	—	1	—
	(ix) नमक	4	—	—	1	1	2	—
	(x) गन्ना	1	—	—	1	—	—	—
	(xi) चाय	1	—	1		—	—	—
	(xii) नारियल	1	—	—	—	—	1	—
गौण ग्रुप 602	—	99	2	4	13	45	34	1
	(i) वस्त्र	95	2	4	11	44	33	1
	(ii) धागे	1	—	—	—	1	—	—
	(iii) कौसा	1	—	—	1	—	—	—
	(iv) कालीन	1	—	—	1	—	—	—
	(v) टेक्सटाइल का सामान	1	—	—	—	—	1	—
गौण ग्रुप 606	—	6	1	—	1	3	1	—
	(i) बीड़ी	2	1	—	—	1	—	—
	(ii) तम्बाकू	4	—	—	1	2	1	—
मुख्य ग्रुप 61	—	33	1	2	7	12	11	—
गौण ग्रुप 610	—	16	—	1	4	4	7	—
	(i) दवाईयां	15	—	1	4	3	7	—
	(ii) ड्रग्स	1	—	—	—	1	—	—
गौण ग्रुप 611	—	15	1	1	2	8	3	—
	(i) केरोसिन	11	—	—	1	7	3	—
	(ii) सख्त कोयला	1	1	—	—	—	—	—
	(iii) जलाऊ लकड़ी	3	—	1	1	1	—	—
गौण ग्रुप 613		2	—	—	1	—	1	—
	(i) मेटल	1	—	—	1	—	—	—
	(ii) पीतल	1	—	—	—	—	1	—
मुख्य ग्रुप 62	—	5	—	1	1	1	2	—
गौण ग्रुप 620	—	2	—	1	—	—	1	—
	(i) पैट्रोल	1	—	1	—	—	—	—
	(ii) ग्रीस	1	—	—	—	—	1	—
गौण ग्रुप 621		2	—	—	1	1	—	—
	(i) टिम्बर	1	—	—	—	1	—	—
	(ii) लकड़ी	1	—	—	1	—	—	—
गौण ग्रुप 623	—	1	—	—	—	—	1	—
	(i) चमड़े के जूते	1	—	—	—	—	1	—
मुख्य ग्रुप 63	—	5	—	2	—	1	2	—
गौण ग्रुप 630	—	3	—	1	—	1	1	—
	(i) मशीनरी पुर्जे	3	—	1	—	1	1	—
गौण ग्रुप 632	—	2	—	1	—	—	1	—
	(i) मोटर के पुर्जे	2	—	1	—	—	1	—
मुख्य ग्रुप 64	—	13	3	—	3	3	4	—
गौण ग्रुप 643		3	—	—	—	2	1	—
	(i) सीमेंट	3	—	—	—	2	1	—
गौण ग्रुप 645	—	10	3	—	3	1	3	—
	(i) लोहा	8	3	—	3	—	2	—
	(i) लोहे के पुर्जे	2	—	—	—	1	1	—

1	2	3	4	5	6	7	8	9
	(viii) Vegetable	1	..	..	..	..	1	..
	(ix) Salt	4	..	..	1	1	2	..
	(x) Sugarcane	1	..	..	1	..	..	..
	(xi) Tea	1	..	1	..	..	..	..
	(xii) Coconut	1	..	..	..	..	1	..
Minor Group 602		99	2	4	13	45	34	1
	(i) Cloth	95	2	4	11	44	33	1
	(ii) Thread	1	..	..	..	1	..	..
	(iii) Kosa	1	..	..	1	..	..	..
	(iv) Carpet	1	..	..	1	..	..	..
	(v) Textile goods	1	..	..	..	..	1	..
Minor Group 606		6	1	..	1	3	1	..
	(i) Bidi	2	1	..	..	1	..	..
	(ii) Tobacco	4	..	..	1	2	1	..
Maior Group 61		33	1	2	7	12	11	..
Minor group 610		16	..	1	4	4	7	..
	(i) Medicines	15	..	1	4	3	7	..
	(ii) Drugs	1	..	..	..	1	..	..
Minor Group 611		15	1	1	2	8	3	..
	(i) Kerosene	11	..	..	1	7	3	..
	(ii) Hard coke	1	1	..	..	..	..	..
	(iii) Fuel wood	3	..	1	1	1	..	..
Minor Group 613		2	..	..	1	..	1	..
	(i) Metal	1	..	..	1	..	..	..
	(ii) Brass	1	..	..	..	..	1	..
Major Group 62		5	..	1	1	1	2	..
Minor Group 620		2	..	1	..	..	1	..
	(i) Petrol	1	..	1	..	..	.	..
	(ii) Grease	1	..	..	..	..	1	..
Minor Group 621		2	..	..	1	1	..	..
	(i) Timber	1	..	..	..	1	..	..
	(ii) Wood	1	..	..	1	..	..	..
Minor Group 623		1	..	.	..	..	1	..
	(i) Leather shoes	1	..	..	..	..	1	..
Maior Group 63		5	..	2	..	1	2	..
Minor Group 630		3	..	1	..	1	1	..
	(i) Machinery Parts	3	..	1	..	1	1	..
Minor Group 632		2	..	1	..	..	1	..
	(i) Motor Parts	2	..	1	..	..	1	..
Major Group 64		13	3	..	3	3	4	..
Minor Group 643		3	..	..	..	2	1	..
	(i) Cement	3	..	..	..	2	1	..
Minor Group 645		10	3	..	3	1	3	..
	(i) Iron	8	3	..	3	..	2	..
	(ii) Iron parts	2	..	..	..	1	1	..

सारणी—25(ङ)

वर्ग स्थिति के अनुसार नगरों एवं औद्योगिक श्रेणियों द्वारा आयातित वस्तुएं

(तृतीय महत्वपूर्ण वस्तु)

औद्योगिक श्रेणी	सामग्री का नाम	नगरों की संख्या	स्थिति वर्ग के अनुसार नगर					
			I	II	III	IV	V	VI
1	2	3	4	5	6	7	8	9
विवरण-6	—	327	14	27	48	119	114	5
मुख्य ग्रुप 60	—	237	7	19	32	93	81	5
गौण ग्रुप 600	—	28	1	2	6	11	7	1
	(i) चावल	9	—	—	4	2	3	—
	(ii) दालें	5	—	—	—	2	2	1
	(iii) गेहूं	6	1	—	—	3	2	—
	(iv) अनाज	5	—	2	2	1	—	—
	(v) चना	2	—	—	—	2	—	—
	(vi) ज्वार	1	—	—	—	1	—	—
गौण ग्रुप 601	—	145	2	10	18	65	46	4
	(i) किराना	43	—	1	6	23	11	2
	(ii) चीनी	55	2	6	5	26	14	2
	(iii) खाद्य तेल	22	—	1	1	9	11	—
	(iv) गुड़	2	—	—	—	1	1	—
	(v) मूंगफली का तेल	4	—	1	1	1	1	—
	(vi) नमक	4	—	1	1	2	—	—
	(vii) वनस्पति तेल	5	—	—	2	1	2	—
	(viii) सब्जियां	4	—	—	1	1	2	—
	(ix) आलू	1	—	—	—	1	—	—
	(x) फल	1	—	—	—	—	1	—
	(xi) चाय	1	—	—	—	—	1	—
	(xii) डालडा	1	—	—	—	—	1	—
	(xiii) मसाले	2	—	—	1	—	1	—
गौण ग्रुप 602	—	56	3	4	8	14	27	—
	(i) वस्त्र	48	2	3	6	14	23	—
	(ii) धागे	1	—	—	—	—	1	—
	(iii) टेक्सटाइल	2	—	—	1	—	1	—
	(iv) कपास	4	1	—	1	—	2	—
	(v) रेशे	1	—	1	—	—	—	—
गौण ग्रुप 604	—	1	—	1	—	—	—	—
	(i) शराब	1	—	1	—	—	—	—
गौण ग्रुप 605	—	1	—	1	—	—	—	—
	(i) गांजा	1	—	1	—	—	—	—
गौण ग्रुप 606	—	6	1	1	—	3	1	—
	(i) तम्बाकू	4	1	1	—	1	1	—
	(ii) बीड़ी	2	—	—	—	2	—	—
मुख्य ग्रुप 61		51	4	5	8	16	18	—
गौण ग्रुप 610		30	2	3	5	9	11	—
	(i) दवाईयां	26	1	3	2	9	11	—
	(ii) फर्टीलाइजर्स	2	—	—	2	—	—	—

TABLE-25(c)

Important commodities imported by size class of towns and industrial category

(Third Important Commodity)

Industrial Category	Name of commodity	All towns	Size class of towns					
			I	II	III	IV	V	VI
1	2	3	4	5	6	7	8	9
DIVISION- 6		327	14	27	48	119	114	5
Major Group 60		237	7	19	32	93	81	5
Minor Group 600		28	1	2	6	11	7	1
	(i) Rice	9	..	..	4	2	3	..
	(ii) Pulses	5	..	..	..	2	2	1
	(iii) Wheat	6	1	..	..	3	2	..
	(iv) Grain	5	..	2	2	1	..	..
	(v) Gram	2	..	..	..	2	..	..
	(vi) Jowar	1	..	..	..	1	..	..
Minor Group 601		145	2	10	18	65	46	4
	(i) Kirana	43	..	1	6	23	11	2
	(ii) Sugar	55	2	6	5	26	14	2
	(iii) Edible oil	22	..	1	1	9	11	..
	(iv) Gur	2	..	..	..	1	1	..
	(v) Ground nut	4	..	1	1	1	1	..
	(vi) Salt	4	..	1	1	2	..	..
	(vii) Vegetable oil	5	..	..	2	1	2	..
	(viii) Vegetables	4	..	..	1	1	2	..
	(ix) Potato	1	..	..	..	1	..	..
	(x) Fruits	1	..	..	..	..	1	..
	(xi) Tea	1	..	..	..	..	1	..
	(xii) Dalda	1	..	..	..	..	1	..
	(xiii) Spices	2	..	..	1	..	1	..
Minor Group 602		56	3	4	8	14	27	..
	(i) Cloth	48	2	3	6	14	23	..
	(ii) Thread	1	..	..	..	..	1	..
	(iii) Textile	2	..	..	1	..	1	..
	(iv) Cotton	4	1	..	1	..	2	..
	(v) Fibre	1	..	1	..	..	..	..
Minor Group 604		1	..	1	..	..	..	..
	(i) Wine	1	..	1	..	..	..	..
Minor Group 605		1	..	1	..	..	..	..
	(i) Ganja	1	..	1	..	..	..	..
Minor Group 606		6	1	1	..	3	1	..
	(i) Tobacco	4	1	1	..	1	1	..
	(ii) Bidi	2	..	..	..	2	..	..
Major Group 61		51	4	5	8	16	18	..
Minor Group 610		30	2	3	5	9	11	..
	(i) Medicines	26	1	3	2	9	11	..
	(ii) Fertilizers	2	..	..	2	..	..	..

1	2	3	4	5	6	7	8	9
	(iii) ड्रग्स	2	1	—	1	—	—	—
गौण ग्रुप 611	—	19	1	2	3	7	6	—
	(i) केरोसीन	18	1	2	3	7	6	—
	(ii) कोयला	1	—	—	1	—	—	—
गौण ग्रुप 613	—	2	1	—	—	—	1	—
	(i) अलोह तांबा	1	1	—	—	—	—	—
	(ii) तांबे के औजार	1	1	—	—	—		—
मुख्य ग्रुप 62	—	8	—	1	2	1	4	—
गौण ग्रुप 620	—	4	—	—	1	1	2	—
	(i) पेट्रोल	2	—	—	—	1	1	—
	(ii) डीजल	1	—	—	—	—	1	—
	(iii) खनिज तेल	1	—	—	1	—	—	—
गौण ग्रुप 601	—	1	—	—	1	—	—	—
	(i) लकड़ी	1	—	—	1	—	—	—
गौण ग्रुप 623	—	3	—	1	—	—	2	—
	(i) जूते	3	—	1	—	—	2	—
मुख्य ग्रुप 63	—	14	1	2	3	5	3	—
गौण ग्रुप 630	—	7	—	1	2	2	2	—
	(i) मशीनरी पुर्जे	5	—	1	2	—	2	—
	(ii) अभियांत्रिय की सामान	2	—	—	—	2	—	—
गौण ग्रुप 632	—	7	1	1	1	3	1	—
	(i) मोटर पार्टस	7	1	1	1	3	1	—
मुख्य ग्रुप 64	—	17	2	—	3	4	8	—
गौण ग्रुप 640	—	1	—	—	—	—	1	—
	(i) फर्नीचर	1	—	—	—	—	1	—
गौण ग्रुप 643	—	5	1	—	1	1	2	—
	(i) सीमेंट	5	1	—	1	1	2	—
गौण ग्रुप 645	—	9	—	—	2	2	5	—
	(i) लोहे की चादरें	2	—	—	—	—	2	—
	(ii) लोहा	6	—	—	2	1	3	—
	(iii) स्टील	1	—	—	—	1	—	—
गौण ग्रुप 649	—	2	1	—	—	1	—	—
	(i) प्लास्टिक का सामान	2	1	—	—	1	—	—

वस्तु स्थिति यह सामने आती है कि राज्य में औद्योगीकरण का स्तर बहुत नीचा है तथा राज्य की अर्थ व्यवस्था केवल कृषि पर निर्भर करती है। मध्य प्रदेश अपनी जनता के लिए दाल आदि खाद्य सामग्री तक का अभाव करता है । मुख्य ग्रुप 60 में खाद्य पेय तथा मादक पेयों तथा टैक्सटाइलों का होलसेल व्यापार है। राज्य मे महत्वपूर्ण व्यापार एवं वाणिज्य का स्वरूप आयात के रूप मे होता है । प्रथम महत्वपूर्ण आयातित वस्तुओं में नगरों का 83.48 % है, जबकि 89.90 % नगरों द्वारा द्वितीय महत्वपूर्ण वस्तुओं का आयात किया जाता है। तृतीय महत्वपूर्ण आयातित वस्तुओं को आयात करने वाले नगरों का प्रतिशत 72.47 % है । इस प्रकार राज्य द्वारा आयात की जाने वाली सबसे महत्वपूर्ण वस्तुओं में रोटी और कपड़े का स्थान आता है । इसका कारण राज्य के बहुत बडे क्षेत्र में वनों का होना है, मिट्टी अनुपजाऊ है तथा हमेशा सूखे की स्थिति बनी रहती है । इसके अतिरिक्त जनसंख्या का 22 % भाग अनुसूचित जनजाति से संबंधित है। यह चित्रण मुख्यतः उन नगरों पर प्रकाश डालता है जिनका संबंध भीतरी ग्रामीण प्रदेश से है।

महत्वपूर्ण निर्यातित वस्तुएं :

.8.8. वर्ग स्थिति के अनुसार नगरों एवं औद्योगिक श्रेणियों द्वारा महत्वपूर्ण वस्तुओं का आयात निम्नलिखित आंतरिक सारणिओं 26(अ), 26 (आ) तथा 26 (इ) द्वारा दर्शाया गया है।

1	2	3	4	5	6	7	8	9
	(iii) Drugs	2	1	..	1	..	..	..
Minor Group 611		19	1	2	3	7	6	..
	(i) Kerosene	18	1	2	2	7	6	..
	(ii) Coal	1	..	..	1	..	..	..
Minor Group 613		2	1	..	..	..	1	..
	(i) Nonferrous Metals	1	1	..	..	..	..	..
	(ii) Copper utensil	1	..	..	..	..	1	..
Major Group 62		8	..	1	2	1	4	..
Minor Group 620		4	..	..	1	1	2	..
	(i) Petrol	2	..	..	..	1	1	..
	(ii) Diesel	1	..	..	..	..	1	..
	(iii) Mineral oil	1	..	..	1	..	..	..
Minor Group 620		1	..	..	1	..	..	..
	(i) Wood	1	..	..	1	..	..	..
Minor Group 623		3	..	1	..	..	2	..
	(i) Shoes	3	..	1	..	..	2	..
Major Group 63		14	1	2	3	5	3	..
Minor Group 630		7	..	1	2	2	2	..
	(i) Machinery parts	5	..	1	2	..	2	..
	(ii Engineering goods	2	..	..	..	2	..	..
Minor Group 632		7	1	1	1	3	1	.
	(i) Motor parts	7	1	1	1	3	1	..
Major Group 64		17	2	..	3	4	8	..
Minor Group 640		1	..	..	..	..	1	..
	(i) Furniture	1	..	..	..	..	1	..
Minor Group 643		5	1	..	1	1	2	..
	(i) Cement	5	1	..	1	1	2	..
Minor Group 645		9	..	..	2	2	5	..
	(i) Iron sheets	2	..	..	..	..	2	..
	(ii) Iron	6	..	..	2	1	3	..
	(iii) Steel	1	..	..	..	1	..	..
Minor Group 649		2	1	..	..	1	..	..
	(i) Plastic goods	2	1	..	..	1	..	..

Inspite of the fact that Madhya Pradesh is not a highly industrialized State and agriculture still remains the main plank of the economy, Madhya Pradesh still imports cereals, pulses. and other food stuffs for its population. The Major Group 60 i.e. wholesale trade in food, textiles, live animals, beverages and intoxicants the most important plank of trade and commerce of the State in the form of import. It is reported as the first important commodity imported by 83.48 per cent of towns, as the second impo tant commodity by 82.90 per cent of towns and, as the third important Commodity imported by 72.47 of the towns. The Roti and the Kapada are thus the most important imported commodity of the State. In a way it is as it should be for large areas of the State are under forest, soil is poor and scarcity condition is a frequent occurance. In addition more than 22 per cent of the population consists of Scheduled Tribes. All these features are amply reflected in the parts of the towns which in their turn serve as the line of communication to the rural hinterland.

IMPORTANT COMMODITIES EXPORTED

8.8 Three important Commodities exported by size class of towns and industrial Category upto minor groups are indicated in inset tables 26(A), 26(B) and 26(C).

सारणी 26(अ)

वर्ग स्थिति के अनुसार नगरों एवं औद्योगिक श्रेणियों द्वारा निर्यातित सामग्रियां

(प्रथम महत्वपूर्ण सामग्री)

औद्योगिक श्रेणी	वस्तु का नाम	नगरोंकी संख्या	स्थिति एवं वर्ग के अनुसार नगर					
			I	II	III	IV	V	VI
1	2	3	4	5	6	7	8	9
वर्गीकरण 6 . .	—	316	14	27	46	119	106	4
मुख्य ग्रुप 60 . .	—	241	11	14	33	98	84	1
गौण ग्रुप 600 . .	—	95	2	7	15	43	27	1
	(i) बाजरा	1	—	—	—	1	—	—
	(ii) चावल	28	1	3	3	18	3	—
	(iii) दालें	9	—	—	2	6	1	—
	(iv) गेहूं	32	1	3	8	10	10	—
	(v) अनाज	6	—	—	—	1	5	—
	(vi) ज्वार	7	—	—	—	3	4	—
	(vii) अनाज	11	—	1	2	4	4	—
	(viii) धान	1	—	—	—	—	—	1
गौण ग्रुप 601	—	64	2	4	9	22	27	—
	(i) तिल	4	—	—	—	1	3	—
	(ii) गुड़	6	—	—	1	1	4	—
	(iii) अलसी	7	1	—	—	3	3	—
	(iv) कत्था	1	—	—	1	—	—	—
	(v) सब्जियाँ	10	—	2	—	5	3	—
	(vi) निम्बु	1	—	—	—	—	1	—
	(vii) पान पत्ते	3	—	—	—	1	2	—
	(viii) आलू	1	—	—	1	—	—	—
	(ix) मिर्चें	1	—	—	1	—	—	—
	(x) गन्ना	1		—	—	—	1	—
	(xi) चीनी	4	—	1	2	—	1	—
	(xii) खाद्य तेल	2	—	—	1	—	1	—
	(xiIi) आम	1	—	—	—	—	1	—
	(xiv) मूंगफली	10	—	—	—	6	4	—
	(xv) बटरा	1	—	—	—	1	—	—
	(xvi) तरबूजे	1	—	—	—	—	1	—
	(xvii) अलसी	2	—	1	—	—	1	—
	(xviii) टमाटर	1	—	—	1	—	—	—
	(xix) संतरे	2	—	—	1	1	—	—
	(xx) पोहा	1	1	—	—	—	—	—
	(xxi) मछली	1	—	—	—	1	—	—
	(xxii) राई	1	—	—	—	1	—	—
	(xxiii) केला	1	—	—	—	1	—	—
	(xxiv) मरमों	1	—	—	—	—	1	—
गौण ग्रुप 602	—	48	5	1	5	20	17	—
	(i) कपास	30	—	1	3	14	12	
	(ii) वस्त्र	8	4	—	—	2	2	—
	(iii) कोसा वस्त्र	2	—	—	1	1	—	—
	(iv) साड़ी	3	—	—	—	2	1	—
	(v) हैन्डलूम के कपड़े	2	1	—	—	—	1	—
	(vi) कालीन	2	—	—	1	1	—	—
	(vii) कंबल	1	—	—	—	—	1	—

TABLE 26 (A)

Important commodities exported by size-class of town and industrial category
first important Commodity

Industrial category	Name of commodity	All towns	Size class of towns					
			I	II	III	IV	V	VI
1	2	3	4	5	6	7	8	9
DIVISION-6		316	14	27	46	119	106	4
Major Group 60		241	11	14	33	98	84	1
Minor Group 600		*95*	*2*	*7*	*15*	*43*	*27*	*1*
	(i) Millet	1	..	..	..	1	..	..
	(ii) Rice	28	1	3	3	18	3	..
	(iii) Pulses	9	..	..	2	6	1	..
	(iv) Wheat	32	1	3	8	10	10	..
	(v) Grain	6	..	..	..	1	5	..
	(vi) Jowar	7	..	..	..	3	4	..
	(vii) Grain	11	..	1	2	4	4	..
	(viii) Paddy	1	..	..	..	..	..	1
Minor Group 601		64	2	4	9	22	27	..
	(i) Til	4	..	..	..	1	3	
	(ii) Gur	6	..	..	1	1	4	..
	(iii) Linseed	7	1	..	..	3	3	..
	(iv) Kattha	1	..	..	1	..	..	..
	(v) Vegetable	10	..	2	..	5	3	..
	(vi) Lemon	1	..	..	..	..	1	..
	(vii) Betel leaves	3	..	..	..	1	2	..
	(viii) Potato	1	..	..	1	.	.	.
	(ix) Chillies	1	.	.	1	.	.	..
	(x) Sugarcane	1	..	..	..	..	1	..
	(xi) Sugar	4	..	1	2	..	1	..
	(xii) Edible oil	2	..	..	1	..	1	..
	(xiii) Mango	1	..	..	..	..	1	..
	(xiv) Ground nut	10	..	..	..	6	4	..
	(xv) Batra	1	..	..	..	1	..	..
	(xvi) Mellons	1	..	..	..	..	1	..
	(xvii) Alsi	2	..	1	..	..	1	..
	(xviii) Tomato	1	..	..	1	..	..	..
	(xix) Oranges	2	..	..	1	1	..	..
	(xx) Poha	1	1	..	..	..	..	..
	(xxi) Fish	1	..	..	..	1	..	..
	(xxii) Mustard	1	..	..	..	1	..	..
	(xxiii) Bananas	1	..	..	..	1	..	..
	(xxiv) Sarson	1	..	..	..	..	1	..
Minor Group 602		48	5	1	5	20	17	..
	(i) Cotton	30	..	1	3	14	12	..
	(ii) Cloth	8	4	..	..	2	2	..
	(iii) Kosa cloth	2	..	..	1	1	..	..
	(iv) Sari	3	..	..	..	2	1	..
	(v) Handloom cloth	2	1	..	..	..	1	..
	(vi) Carpets	2	..	..	1	1	..	..
	(vii) Blankets	1	..	..	..	..	1	..

1	2	3	4	5	6	7	8	9
गौण ग्रुप 604 . .	—	5	—	—	1	1	3	—
	(i) शराब	5	—	—	1	1	3	—
गौण ग्रुप 605. .	—	6	—	1	—	2	3	—
	(i) अफीम	6	—	1	—	2	3	—
गौण ग्रुप 606 . .	—	22	1	1	4	9	7	—
	(i) बीड़ी	22	1	1	4	9	7	—
गौण ग्रुप 608 . .	—							—
	(i) खल	1	1	—	—	—	—	—
मुख्य ग्रुप 61 . .	—	29	1	3	5	8	9	3
गौण ग्रुप 610 . .	—	2	—	1	1	—	—	—
	(i) कास्टिक सोडा	1	—	1	—	—	—	—
	(ii) रसायन	1	—	—	1	—	—	—
गौण ग्रुप 611 म. .	—	22	—	1	4	7	8	2
	(i) कोयला	22	—	1	4	7	8	2
गौण ग्रुप 613 . .	—	5	1	1	—	1	1	1
	(i) मिट्टी के बर्तन	1	—	—	—	—	1	—
	(ii) पीतल के बर्तन	1	—	1	—	—	—	—
	(iii) बर्तन	1	1	—	—	—	—	—
	(iv) मेटल बर्तन	1	—	—	—	1	—	—
	(v) मिट्टी की मूर्तियां	1	—	—	—	—	—	1
मुख्य ग्रुप 62 . .	—	16	—	4	3	5	4	—
गौण ग्रुप 621 . .	—	6	—	1	—	3	2	—
	(i) टिम्बर	3	—	1	—	2	—	—
	(ii) लकड़ी	3	—	—	—	1	2	—
गौण ग्रुप 622 . .	—	5	—	1	3	1	—	—
	(i) स्ट्राबोर्ड	2	—	—	1	1	—	—
	(ii) कागज	1	—	—	1	—	—	—
	(iii) न्यूज प्रिन्टस	1	—	—	1	—	—	—
	(iv) स्लेट पेन्सिल	1	—	1	—	—	—	—
गौण ग्रुप 623 .	—	5	—	2	—	1	2	—
	(i) चमड़े का सामान	5	—	2	—	1	—	—
	(ii) चमड़े के जूते	2	—	—	—	—	2	—
मुख्य ग्रुप 63 . .	—	1	—	—	1	—	—	—
गौण ग्रुप 632 . .	—	1	—	—	1	—	—	—
	(i) ट्रैक्टर ट्रांली	1	—	—	1	—	—	—
मुख्य ग्रुप 64 . .	—	29	2	6	4	8	9	—
गौण ग्रुप 640 . .	—	2	—	—	—	—	2	—
	(i) स्टील फर्नीचर	1	—	—	—	—	1	—
	(ii) फर्नीचर	1	—	—	—	—	1	—
गौण ग्रुप 643 . .	—	9	—	2	1	2	4	—
	(i) पत्थर	2	—	—	—	1	1	—
	(ii) सीमेंट	3	—	1	—	1	1	—
	(iii) रेत	1	—	—	—	—	1	—
	(iv) चूने का पत्थर	2	—	1	1	—	—	—
	(v) ईंटें	1	—	—	—	—	1	—

1	2	3	4	5	6	7	8	9
Minor Group 604		5	..	..	1	1	3	..
	(i) Wine	5	..	..	1	1	3	..
Minor Group 605		6	..	1	..	2	3	..
	(i) Opium	6	..	1	..	2	3	..
Minor Group 606		22	1	1	4	9	7	..
	(i) Bidi	22	1	1	4	9	7	..
Minor Group 608	(i) Khali	1	1	—	..	..	..	..
Major Group-61		29	1	3	5	8	9	3
Minor Group-610		2	..	1	1	..	..	..
	(i) Caustic Soda	1	..	1	..	..	..	..
	(ii) Chemicals	1	..	1	..	..	..	..
Minor Group 611		22	..	1	4	7	8	2
	(i) Coal	22	..	1	4	7	8	2
Minor Group 613		5	1	1	..	1	1	1
	(i) Claypt	1	..	..	..	..	1	..
	(ii) Brass Utensils	1	..	1	..	..	..	..
	(iii) Utensils	1	1	..	..	..	..	..
	(iv) Metal pots	1	..	..	..	1	..	..
	(v) Clay statues	1	..	..	..	..	..	1
Major Group 62		16	..	4	3	5	4	..
Minor Group 621		6	..	1	..	3	2	..
	(i) Timber	3	..	1	..	2	..	..
	(ii) Wood	3	..	..	..	1	2	..
Midor Group 622		5	..	1	3	1	..	..
	(i) Straw Board	2	..	..	1	1	..	..
	(ii) Board Paper	1	—	..	1	..	..	..
	(iii) News Prints	1	..	..	1	..	..	..
	(iv) Slate and pencil	1	..	1	..	..	..	..
Minor Group 623		5	..	2	..	1	2	..
	(i) Leather goods	3	..	2	..	1	..	..
	(ii) Leather shoes	2	—	..	..	..	2	..
Major Group 63		1	..	..	1	..	..	..
Minor Group 632		1	..	..	1	..	..	.
	(i) Tractor Trolly	1	..	..	1	..	..	..
Major Group 64		29	2	6	4	8	9	..
Minor Group 640		2	..	..	..	..	2	..
	(i) Steel Furniture	1	..	..	..	..	1	.
	(ii) Furniture	1	..	..	..	..	1	..
Minor Group 643		9	..	2	1	2	4	..
	(i) Stone	2	..	..	..	1	1	..
	(ii) Cement	3	..	1	..	1	1	..
	(iii) Sand	1	..	..	.	..	1	..
	(iv) Limestone	2	..	1	1	..	..	..
	(v) Bricks	1	..	..	..	..	1	..

1	2	3	4	5	6	7	8	9
गौण ग्रुप 645 . .	—	4	2	1	—	1	—	—
	(i) लोहा	3	1	1	—	1	—	—
	(ii) स्टील एंगल	1	1	—	—	—	—	—
गौण ग्रुप 647 . .	—	1	—	—	1	—	—	—
	(i) हीरा	1	—	—	1	—	—	—
गौण ग्रुप 649 . .	—;	13	—	3	2	5	3	—
	(i) मैंगनीज	3	—	1	—	1	1	—
	(ii) धनिये का बीज	1	—	—	—	1	—	—
	(iii) सालबीज	1	—	1	—	—	—	—
	(iv) खन्धे	1	—	—	—	1	—	—
	(v) झाड़ू	1	—	—	1	—	—	—
	(vi) तेन्दू की पती	6	—	1	1	2	2	—

सारणी 26(अ)

वर्ग स्थिति के अनुसार नगरों एवं औद्योगिक श्रेणियों द्वारा निर्यातित सामग्रियां

(द्वितीय महत्वपूर्ण सामग्री)

औद्योगिक श्रेणी	वस्तु का नाम	नगरों की संख्या	स्थिति एवं वर्ग के अनुसार नगर					
			I	II	III	IV	V	VI
1	2	3	4	5	6	7	8	9
वर्गीकरण—6	—	293	14	22	45	113	96	2
	—							
मुख्य ग्रुप 60	—	205	9	11	25	85	74	1
गौण ग्रुप 600	—	86	2	3	6	37	37	1
	(i) चावल	13	2	—	2	6	3	—
	(ii) दालें	18	—	1	—	8	9	—
	(iii) गेहूं	32	—	1	1	15	14	1
	(iv) चना	8	—	1	1	4	2	—
	(v) अनाज	7	—	—	1	3	2	—
	(vi) ज्वार	3	—	—	—	—	3	—
	(vii) बाजरा	2	—	—	1	—	1	—
	(viii) धान	1	—	—	—	—	1	—
	(ix) मक्का	2	—	—	—	1	1	—
गौण ग्रुप 601	—	73	1	4	13	28	27	—
	(i) चिरोंजी	2	—	—	—	1	1	—
	(ii) घी	2	—	—	—	2	—	—
	(iii) आलू	1	—	—	1	—	—	—
	(iv) तिलहन	2	—	—	1	1	—	—
	(v) मूंगफली	22	—	1	1	8	12	—
	(vi) अलसी	6	—	—	2	3	1	—
	(vii) सब्जियां	10	—	—	2	4	4	—
	(viii) दूध	4	—	—	—	1	3	—
	(ix) सरसों	1	—	1	—	—	—	—
	(x) मिर्चें	1	—	—	—	1	—	—
	(xi) फल	1	—	—	—	1	—	—

1	2	3	4	5	6	7	8	9
Minor Group 645		4	2	1	..	1	..	..
	(i) Iron	3	1	1	..	1	..	..
	(ii) Steel Angles	1	1	..	..	..	..	..
Minor Group 647		1	..	..	1	..	..	..
	(i) Diamond	1	..	..	1	..	..	..
Minor Group 649		13	..	3	2	5	3	..
	(i) Manganese ore	3	..	1	..	1	1	..
	(ii) Coriander seeds	1	..	..	..	1	..	..
	(iii) Sal beej	1	..	1	..	..	..	..
	(iv) Poles	1	..	..	..	1	..	..
	(v) Sweep sticks	1	..	..	1	..	..	..
	(vi) Tendu leaves	6	..	1	1	2	2	..

TABLE 26(B)

Important commodity exported by size class of towns and industrial category
(Second important Commodity)

Industrial Category	Name of Commodity	All towns	Size class of towns					
			I	II	III	IV	V	VI
1	2	3	4	5	6	7	8	9
DIVISION—6		293	14	23	45	113	96	2
Major Group 60		205	9	11	25	85	74	1
Minor Group 600		86	2	3	6	37	37	1
	(i) Rice	13	2	..	2	6	3	..
	(ii) Pulses	18	..	1	..	8	9	..
	(iii) Wheat	32	..	1	1	15	14	1
	(iv) Gram	8	..	1	1	4	2	..
	(v) Grains	7	..	..	1	1	3	..
	(vi) Jowar	3	..	..	..	..	3	..
	(vii) Bajra	2	..	..	1	..	1	..
	(viii) Paddy	1	..	..	..	..	1	..
	(ix) Maize	2	..	..	..	1	1	..
Minor Group 601		73	1	4	13	28	27	..
	(i) Chironji	2	..	..	..	1	1	..
	(ii) Ghee	2	..	..	..	2	..	..
	(iii) Potato	1	..	..	1	..	..	..
	(iv) Oil seeds	2	..	..	1	1	..	..
	(v) Groundnut	22	..	1	1	8	12	..
	(vi) Linseed	6	..	..	2	3	1	..
	(vii) Vegetables	10	..	..	2	4	4	..
	(viii) Milk	4	..	..	..	1	3	..
	(ix) Sarson	1	..	1	..	..	..	..
	(x) Chillies	1	..	..	..	1	..	..
	(xi) Fruits	1	..	..	..	1	..	..

1	2	3	4	5	6	7	8	9
	(xii) सोयाबीन	3	—	—	1	—	2	—
	(xiii) गुड़	3	—	1	—	1	1	—
	(x v) गुली	1	—	—	—	1	—	—
	(xv) केले	1	—	—	—	—	1	—
	(xvi) खोवा	1	—	—	1	—	—	—
	(xvii) खाद्य तेल	1	—	—	—	1	—	—
	(xviii) सिंघाड़ा	2	—	—	1	—	1	—
	(xix) अलसी	1	—	—	—	1	—	—
	(xx) गन्ना	1	—	—	—	1	—	—
	(xxi) ब्रैड	1	—	—	1	—	—	—
	(xxii) तिल	1	—	—	1	—	—	—
	ixxiii) पोहा	3	—	1	—	1	1	—
	(xxiv) नींबू	1	—	—	1	—	—	—
	(xxv) पान	1	1	—	—	—	—	—
गौण ग्रुप 602	—	21	3	2	4	6	6	—
	(i) कपास	10	—	—	2	5	3	—
	(ii) पावर लूम	1	—	—	1	—	—	—
	(iii) कालीन	1	—	—	—	—	1	—
	(iv) कंबल	1	—	—	—	—	1	—
	(v) रुई की गठानें	1	—	—	1	—	—	—
	(vi) कोसा वस्त्र	1	—	1	—	—	—	—
	(vii) धागे	1	1	—	—	—	—	—
	(viii) वस्त्र	2	—	1	—	1	—	—
	(ix) टेक्सटाईल	1	1	—	—	—	—	—
	(x) रस्सी	1	—	—	—	—	1	—
	(xi) कृत्रिम धागे	1	1	—	—	—	—	—
गौण ग्रुप 604	—	5	—	1	—	3	1	—
	(1) शराब	5	—	1	—	3	1	—
गौण ग्रुप 605	—	3	—	1	—	2	—	—
	(1) अफीम	3	—	1	—	2	—	—
गौण ग्रुप 606		16	3	—	2	8	3	—
	(1) तम्बाकू	2	—	—	—	1	1	—
	(2) बीड़ी	14	3	—	2	7	2	—
गौण ग्रुप 608	—	1	—	—	—	1	—	—
	(1) घास	1	—	—	—	1	—	—
मुख्य ग्रुप 61	—	28	3	4	9	8	4	—
गौण ग्रुप 611	—	20	1	4	4	7	4	—
	(1) बैटरी	1	1	—	—	—	—	—
	(2) कोयला	7	—	1	3	3	—	—
	(3) बल्ब	1	—	—	—	—	1	—
	(4) जलाऊ लकड़ी	11	—	3	1	4	3	—
गौण ग्रुप 612	—	4	2	—	2	1	—	—
	(3) साबुन	3	1	—	1	1	—	—
	(2) अगरबत्ती	1	1	—	—	—	—	—
गौण ग्रुप 613	—	4	—	—	4	—	—	—
	(1) अल्युमुनियम के बर्तन	2	—	—	2	—	—	—
	(2) पीतल के बर्तन	2	—	—	2	—	—	—
मुख्य ग्रुप 62	—	13	1	3	3	3	3	—

1	2	3	4	5	6	7	8	9
	(xii) Soyabean	3	..	..	1	..	2	..
	(xiii) Gur	3	..	1	..	1	1	..
	(xiv) Guli	1	..	..	..	1	..	..
	(xv) Plaintain	1	..	..	..	..	1	..
	(xvi) Khova	1	..	..	1	..	..	..
	(xvii) Edible Oil	1	..	..	..	1	..	..
	(xviii) Singhara	2	..	..	1	..	1	..
	(xix) Alsi	1	..	..	..	1	..	..
	(xx) Sugarcane	1	..	..	..	1	..	..
	(xxi) Bread	1	..	..	1	..	..	..
	(xxii) Til	1	..	..	1	..	..	..
	(xxiii) Poha	3	..	1	..	1	1	..
	(xxiv) Lemon	1	..	..	1	..	..	..
	(xxv) Betal Leaves	1	1	..	..	..	..	..
Minor Group 602		21	3	2	4	6	6	..
	(i) Cotton	10	..	..	2	5	3	..
	(ii) Powerloom	1	..	..	1	..	..	..
	(iii) Carpet	1	..	..	..	..	1	..
	(iv) Blankets	1	..	..	..	..	1	..
	(v) Cotton bales	1	..	..	1	..	..	..
	(vi) Kosa Cloth	1	..	1	..	..	..	..
	(vii) Thread	1	1	..	..	..	..	..
	(viii) Cloth	2	..	1	..	1	..	..
	(ix) Textiles	1	1	..	..	..	..	..
	(x) Rope	1	..	..	..	..	1	..
	(xi) Synthetic fibres	1	1	..	..	..	..	..
Minor Group 604		5	..	1	..	3	1	..
	(i) Wine	5	..	1	..	3	1	..
Minor Group 605		3	..	1	..	2	..	..
	(i) Opium	3	..	1	..	2	..	..
Minor Group 606		16	3	..	2	8	3	..
	(i) Tobacco	2	..	..	..	1	1	..
	(ii) Bidi	14	3	..	2	7	2	..
Minor Group 608		1	..	..	..	1	..	..
	(i) Straw grass	1	..	..	..	1	..	..
Major Group-61		28	3	4	9	8	4	..
Minor Group-611		20	1	4	4	7	4	..
	(i) Dry Cell	1	1	..	..	..	..	..
	(ii) Coal	7	..	1	3	3	..	..
	(iii) Bulb	1	..	..	..	..	1	..
	(iv) Fuel Wood	11	..	3	1	4	3	..
Minor Group 612		4	2	..	1	1	..	..
	(i) Soap	3	1	..	1	1	..	..
	(ii) Agarbatti	1	1	..	..	..	..	..
Minor Group 613		4	..	..	4	..	..	..
	(i) Alluminium pots	2	..	..	2	..	..	..
	(ii) Brass utensil	2	..	..	2	..	..	..
Major Group-62		13	1	3	3	3	3	..

1	2	3	4	5	6	7	8	9
गौण ग्रुप 621		9	—	2	2	2	3	—
	(i) टिम्बर	9	—	2	2	2	3	—
गौण ग्रुप 623	—	4	1	1	1	1	—	—
	(i) चमड़ा	4	1	1	1	1	—	—
मुख्य ग्रुप 63	—	3	—	1	1	—	1	—
गौण ग्रुप 630		3	—	1	1	—	1	—
	(i) मशीनरी	1	—	1	—	—	—	—
	(ii) ब्रुसियन ह्वील	1	—	—	—	—	1	—
	(iii) थ्रेसर	1	—	—	1	—	—	—
मुख्य ग्रुप 64	—	44	1	4	7	17	14	1
गौण ग्रुप 640		2	—	1	—	1	—	—
	(i) लकड़ी का फर्नीचर	2	—	1	—	1	—	—
गौण ग्रुप 643	—	13	—	1	2	4	6	—
	(i) पत्थर	2	—	1	—	1	—	—
	(ii) सीमेंट	1	—	—	—	1	—	—
	(iii) ईंटें	5	—	—	—	1	4	—
	(iv) चूने का पत्थर	2	—	—	2	—	—	—
	(v) खपरे	1	—	—	—	—	1	—
	(vi) एस्बेस्टास की चादरें	1	—	—	—	—	1	—
		1	—	—	—	1	—	—
गौण ग्रुप 645	—	2	1	1	—	—	—	—
	(i) लोहा	1	—	1	—	—	—	—
	(ii) स्टील	1	1	—	—	—	—	—
गौण ग्रुप 649		25	—	1	5	12	6	1
	(i) प्लास्टिक के जूते	3	—	—	—	2	1	—
	(ii) तेन्दू पत्तियां	9	—	—	1	6	2	—
	(iii) वन उत्पादन	2	—	1	—	1	—	—
	(iv) साल बीज	1	—	—	—		1	—
	(v) राक फोसफेट	1	—	—	—	—	1	—
	(vi) डोलोमाईट पत्थर	1	—	—	—	—	—	1
	(vii) गोंद	3	—	—	2	1	—	—
	(viii) हरड़	3	—	—	1	1	1	—
	(ix) कृषि संबंधी रसायन	1	—	—	1	—	—	—
	(x) लाख	1	—	—	—	1	—	—

सारणी 26(ई)

वर्ग एवं स्थिति के अनुसार नगरों एवं औद्योगिक श्रेणियों द्वारा निर्यातित सामग्रियां

(तृतीय महत्वपूर्ण सामग्री

औद्योगिक श्रेणी	वस्तु का नाम	नगरों की संख्या	स्थिति एवं वर्ग के अनुसार नगर					
			I	II	III	IV	V	VI
1	2	3	4	5	6	7	8	9
वर्गीकरण 6	—	258	13	23	38	97	85	2
मुख्य ग्रुप 60	—	196	5	19	27	74	69	2

1	2	3	4	5	6	7	8	9
Minor Group-621		9	..	2	2	2	3	..
	(i) Timber	9	..	2	2	2	3	..
623		4	1	1	1	1	..	..
	(i) Leather	4	1	1	1	1	..	..
Major Group-63		3	..	1	1	..	1	..
Minor Group-630		3	..	1	1	..	1	..
	(i) Machinery	1	..	1	..	..	..	..
	(ii) Prusian wheel	1	..	..	..	..	1	..
	(iii) Threaser	1	..	..	1	..	..	..
Major Group 64		44	1	4	7	17	14	1
Minor Group 640		2	..	1	..	1	..	..
	(i) Wooden furniture	2	..	1	..	1	..	..
Minor Group 643		13	..	1	2	4	6	..
	(i) Stone	2	..	1	..	1	..	..
	(ii) Cement	1	..	..	..	1	..	..
	(iii) Bricks	5	..	..	..	1	4	..
	(iv) Limestone	2	..	..	2	..	..	
	(v) Tiles	1	..	..	..	..	1	..
	(vi) Limestone	1	..	..	..	..	1	..
	(vii) Asbestos sheets	1		..	..	1	..	..
Minor Group 645		2	1	1	..	..	..	..
	(i) Iron metal	1	..	1	..	..	..	..
	(ii) Steel	1	1	..	..	..	..	..
Minor Group 649		25	..	1	5	12	6	1
	(i) Plastic shoes	3	..	..	..	2	1	..
	(ii) Tendu leaves	9	..	..	1	6	2	..
	(iii) Forest produce	2	..	1	..	1	..	..
	(iv) Sal beej	1	..	..	..	..	1	..
	(v) Rock phosphet	1	..	..	..	..	1	..
	(vi) Dolomite stone	1	..	..	..	..	..	1
	(vii) Gum	3	..	..	2	1	..	..
	(viii) Harra	3	..	..	1	1	1	..
	(ix) Agriculture chemicals	1	..	..	1	..	..	..
	(x) Lakh	1	..	..	..	1	..	..

TABLE 26-(C)

Important commodities exported by size Class of towns and industrial Category
(Third Important Commodity)

Industrial Category	Name of Commodity	All Towns	Size Class of Towns					
			I	II	III	IV	V	VI
1	2	3	4	5	6	7	8	9
DIVISION-6		258	13	23	38	97	85	2
Major Group 60		196	5	19	27	74	69	2

1	2	3	4	5	6	7	8	9
गौण ग्रुप 600		80	1	7	7	29	34	2
	(i) मक्का	6	—	—	—	3	3	—
	(ii) दालें	26	—	5	3	7	11	—
	(iii) गेहूं	11	—	1	1	6	3	—
	(iv) चावल	5	—	1	1	1	1	1
	(v) बाजरा	1	—	—	—	1	—	—
	(vi) ज्वार	12	—	—	2	3	7	—
	(vii) चना	13	—	—	—	6	6	1
	(viii) पोहा	1	1	—	—	—	—	—
	(ix) अनाज	3	—	—	—	2	1	—
	(x) धान	1	—	—	—	—	1	—
	(xi) बक्का	1	—	—	—	—	1	—
गौण ग्रुप 601		72	2	7	10	33	20	—
	(i) मुगफली	13	1	—	1	7	4	—
	(ii) मिर्चे	2	—	—	—	1	1	—
	(iii) सोयाबीन	4	—	1	—	1	2	—
	(iv) अलसी	2	—	1	—	—	1	—
	(v) निबू	1	—	—	1	—	—	—
	(vi) गुड़	7	—	—	1	4	2	—
	(vii) पान	5	—	1	1	3	—	—
	(viii) बेकरी	2	—	—	—	—	2	—
	(ix) गन्ना	1	—	—	1	—	—	—
	(x) घी	6	—	—	—	3	3	—
	(xi) मछली	8	—	1	2	5	—	—
	(xii) तिलहन	4	—	—	2	1	1	—
	(xiii) बर्फ	1	—	—	—	—	1	—
	(xix) चीनी	2	—	—	—	—	2	—
	(xx) अलसी	3	—	—	—	3	—	—
	(xxi) सब्जियां	3	—	—	1	2	—	—
	(xxii) डालडा	1	1	—	—	—	—	—
	(xxiii) स्टार्च	1	—	1	—	—	—	—
	(xxiv) आलू	1	—	1	—	—	—	—
	(xxv) खाद्य तेल	4	—	1	—	2	1	—
	(xxvi) अदरक	1	—	—	—	1	—	—
गौण ग्रुप 602		19	1	3	1	8	6	—
	(i) रेशे	1	—	1	—	—	—	—
	(ii) कोसा	2	—	1	—	1	—	—
	(iii) वस्त्र	1	—	—	—	1	—	—
	(iv) हैन्डलूम वस्त्र	1	—	—	—	1	—	—
	(v) साड़ी	1	—	—	—	1	—	—
	(ui) रसायनिक वस्तुएं	1	1	—	—	—	—	—
	(vii) कालीन	3	—	—	—	1	2	—
	(viii) कपास	7	—	—	1	3	3	—
	(ix) टाट-पट्टी	1	—	—	—	—	1	—
	(x) कंबल	1	—	1	—	—	—	—
गौण ग्रुप 604		6	—	—	—	2	4	—
	(i) शराब	6	—	—	—	2	4	—
गौण ग्रुप 605		2	—	—	1	—	1	—
	(i) अफीम	2	—	—	1	—	1	—
गौण 606		14	1	2	6	2	3	—
	(i) बीड़ी	13	1	2	5	2	3	—
	(ii) गुड़ाखु	1	—	—	1	—	—	—

1	2	3	4	5	6	7	8	9
Minor Group 600		80	1	7	7	29	34	2
	(i) Maize	6	..	..	..	3	3	..
	(ii) Pulses	26	..	5	3	7	11	..
	(iii) Wheat	11	..	1	1	6	3	..
	(iv) Rice	5	..	1	1	1	1	1
	(v) Bajra	1	..	..	..	1	..	..
	(vi) Jowar	12	..	..	2	3	7	..
	(vii) Gram	13	..	..	..	6	6	1
	(viii) Poha	1	1	..	..	..	..	..
	(ix) Grain	3	..	..	..	2	1	..
	(x) Paddy	1	..	..	..	..	1	..
	(ix) Batra	1	..	..	..	..	1	..
Minor Group 601		72	2	7	10	33	20	..
	(i) Grount nut	13	1	..	1	7	4	..
	(ii) Chillies	2	..	..	..	1	1	..
	(iii) Soyabean	4	..	1	..	1	2	..
	(iv) Alsi	2	..	1	..	..	1	..
	(v) Lemon	1	..	..	1	..	..	..
	(vi) Gur	7	..	..	1	4	2	..
	(vii) Betel Leaves	5	..	1	1	3	..	..
	(viii) Bakery	2	..	..	..	..	2	..
	(ix) Sugarcane	1	..	..	1	..	..	..
	(x) Ghee	6	..	..	..	3	3	..
	(xi) Fish	8	..	1	2	5	..	..
	(xii) Oil seeds	4	..	..	2	1	1	..
	(xiii) Ice	1	..	..	..	..	1	..
	(xiv) Sugar	2	..	..	..	..	2	..
	(xv) Linseed	3	..	..	..	3	..	..
	(xvi) Vegetables	3	..	..	1	2	..	..
	(xvii) Dalda	1	1	..	..	..	..	..
	(xviii) Starch	1	..	1	..	..	..	..
	(xix) Porato	1	..	1	..	..	..	..
	(xx) Edible Oil	4	..	1	..	2	1	..
	(xxi) Ginger	1	..	..	..	1	..	..
Minor Group 602		19	1	3	1	8	6	..
	(i) Fibre	1	..	1	..	..	..	..
	(ii) Kosa	2	..	1	..	1	..	..
	(iii) Cloth	1	..	..	..	1	..	..
	(iv) Handloom Cloth	1	..	..	..	1	..	..
	(v) Sari	1	..	..	..	1	..	..
	(vi) Chemicals	1	1	..	..	..	..	..
	(vii) Carpet	3	..	..	..	1	2	..
	(viii) Cotton	7	..	..	1	3	3	..
	(ix) Tat Patti	1	..	..	..	..	1	..
	(x) Blankets	1	..	1	..	..	..	..
Minor Group 604		6	..	..	..	2	4	..
	(i) Wine	6	..	..	..	2	4	..
Minor Group 605		2	..	..	1	..	1	..
	(i) Opium	2	..	..	1	..	1	..
Minor Group 606		14	1	2	6	2	3	..
	(i) Bidi	13	1	2	5	2	3	..
	(ii) Gudakhu	1	..	..	1	..	..	..

1	2	3	4	5	6	7	8	
गौण ग्रुप 608	—	3	—	—	2	—	1	—
	(i) घास-फूस	1	—	—	1	—	—	—
	(ii) पशु खाद्य	2	—	—	1	—	1	—
मुख्य ग्रुप 61	—	14	3	1	3	5	2	—
गौण ग्रुप 610	—	2	1	—	1	—	—	—
	(i) कास्टिक सोडा	1	—	—	1	—	—	—
	(ii) विटामिन-सी	1	1	—	—	—	—	—
गौण ग्रुप 611	—	10	—	1	2	5	2	—
	(i) चारकोल	4	—	1	—	1	2	—
	(ii) जलाऊ लकड़ी	6	—	—	2	4	—	—
गौण ग्रुप 613	—	2	2	—	—	—	—	—
	(i) चायना बर्तन	1	1	—	—	—	—	—
	(ii) पीतल के बर्तन	1	1	—	—	—	—	—
मुख्य ग्रुप 62	—	10	1	1	—	4	4	—
गौणग्रुप 621		6	1	—	—	3	2	—
	(i) टिम्बर	4	1	—	—	3	—	—
	(ii) बांस के सामान	2	—	—	—	—	2	—
गौण ग्रुप 622	—	1	—	—	—	1	—	—
	(i) कार्ड बोर्ड	1	—	—	—	1	—	—
गौण ग्रुप 623	—	3	—	1	—	—	2	—
	(i) चमड़े के जूते	3	—	1	—	—	2	—
मुख्य ग्रुप 63	—	2	2	—	—	—	—	—
गौण ग्रुप 632	—	2	2	—	—	—	—	—
	(i) साइकिल टायर	1	1	—	—	—	—	—
	(ii) रेल्स	1	1	—	—	—	—	—
मुख्य ग्रुप 64	—	36	2	2	8	14	10	—
गौण ग्रुप 640	—	1	—	—	1	—	—	—
	(i) फर्नीचर	1	—	—	1	—	—	—
गौण ग्रुप 643	—	10	—	—	3	3	4	—
	(i) टाईल्स	3	—	—	—	1	2	—
	(ii) सीमेंट	1	—	—	—	1	—	—
	(iii) पत्थर	3	—	—	1	1	1	—
	(iv) चूना	2	—	—	1	—	1	—
	(v) रेत	1	—	—	1	—	—	—
गौण ग्रुप 645	—	1	—	—	—	1	—	—
	(i) लोहे के बक्से	1	—	—	1	—	—	—
गौण ग्रुप 647	—	1	—	—	1	—	—	—
	(i) सोने एवं चांदी के आभूषण	1	—	—	1	—	—	—
गौण ग्रुप 649	—	23	2	2	3	10	6	—
	(i) तेंदू पत्तियां	5	1	—	—	2	2	—
	(ii) लाख	5	—	1	—	3	1	—
	(iii) जूट	1	—	—	—	—	1	—
	(iv) लकड़ी तथा मेटल से बनी मूर्तियां	1	—	1	—	—	—	—
	(v) खनिज	1	—	—	—	—	1	—
	(vi) सीमेंट के खम्बे	1	—	—	—	1	—	—
	(vii) गौंद	3	—	—	1	2	—	—
	(viii) हर्रा	4	—	—	1	2	1	—
	(ix) लकड़ी के खिलौने	2	1	—	1	—	—	—

1		2	3	4	5	6	7	8	9
Minor Group	608		3	..	..	2	..	1	..
		(i) Straw grass	1	..	..	1	..	..	..
		(ii) Animal food	2	..	..	1	..	1	..
Major Group-61			14	3	1	3	5	2	..
Minor Group-610			2	1	..	1	..	..	..
		(i) Caustic Soda	1	..	..	1	..	..	..
		(ii) Vitamin-6	1	1	..	..	..	..	..
Minor Group	611		10	..	1	2	5	2	..
		(i) Char Coal	4	..	1	..	1	2	..
		(ii) Fuel Wood	6	..	..	2	4	..	..
Minor Group	613		2	2	..	..	..	..	..
		(i) Cina Pots	1	1	..	..	..	..	..
		(ii) Brass Utencil	1	..	..	..	..	..	..
Major Group 62			10	1	1	..	4	4	..
Minor Group 621	621		6	1	..	..	3	2	..
		(i) Timber	4	1	..	..	3	2	..
		(ii) Bamboo-Articles	2	..	..	..	..	2	..
Minor Group	622		1	..	..	..	1	..	..
		(i) Card board	1	..	..	..	1	..	..
Minor Group	623		3	..	1	..	..	2	..
		(i) Leather shoes	3	..	1	..	..	2	..
Major Group	63		2	2	..	..	..	..	..
Minor Group	632		2	2	..	..	..	..	..
		(i) Auto Cycle	1	1	..	..	..	..	..
		(ii) Rails	1	1	..	..	..	..	..
Major Group	64		36	2	2	8	14	10	..
Minor Group	640		1	..	..	1	..	..	..
		(i) Furniture	1	..	..	1	..	..	..
Minor Group	643		10	..	..	3	3	4	..
		(i) Tiles	3	..	..	..	1	2	..
		(ii) Cement	1	..	..	..	1	..	..
		(iii) Stone	3	..	..	1	1	1	..
		(iv) Lime	2	..	..	1	..	1	..
		(v) Sand	1	..	..	1	..	..	..
Minor Group	645		1	..	..	..	1	..	..
		(i) Iron Boxes	1	..	..	1	..	..	..
Minor Group	647		1	..	..	1	..	..	..
		(i) Gold and Silver ornaments	1	..	..	1	..	..	..
Minor Group	649		23	2	2	3	10	6	..
		(i) Tendu leaves	5	1	..	..	2	2	..
		(ii) Lac	5	..	1	..	3	1	..
		(iii) Jute	1	..	..	..	..	1	..
		(iv) Wooden and Metal idols	1	..	1	..	..	..	..
		(v) Minerals	1	..	..	..	..	1	..
		(vi) Cement Poles	1	..	..	..	1	..	..
		(vii) Gum	3	..	..	1	2	..	..
		(viii) Harra	4	..	..	1	2	1	..
		(ix) Wooden Toys	2	1	..	1	..	..	..

8.9. 3.66, 10.39 और 21.00 % नगरों ने क्रमानुसार अपनी प्रथम, द्वितीय व तृतीय महत्वपूर्ण निर्यातित वस्तुएं प्रतिवेदित नहीं की हैं। उक्त सारणियों में दर्शित स्थिति को एक साथ देखने पर यह मालूम पड़ता है कि आयात की स्थिति को समझना कठिन है। राज्य के नगरों का बड़ा भाग खाद्य सामग्री, वस्त्र पशुओं तथा पेयों के व्यापार को प्रथम, द्वितीय एवं तृतीय महत्वपूर्ण आयातित वस्तुएं दर्शाता है तथा उन्हीं वस्तुओं को 73.70 % नगर प्रथम, 62.99 % नगर द्वितीय तथा 59.93 % नगर तृतीय महत्वपूर्ण निर्यातित वस्तुओं के रूप में दर्शाते हैं।

9.10. व्यापार एवं वाणिज्य के विशेषज्ञ के लिए उक्त स्थिति पर निर्णय लेना आसान हो सकता है। लेकिन जनगणना के किसी व्यक्ति से इस पर किसी प्रकार के निर्णय की अपेक्षा करना निश्चय ही अत्यंत जटिल एवं कुतूहल पूर्वक बात है। अतः इस पर किसी प्रकार का विश्लेषण न करना ही उचित होगा।

8.11 आंतरिक सारणी 27 में बैंकों, कृषि ऋण समितियों तथा गैर कृषि ऋण देने वाली समितियों से संबंधित आंकड़े हैं।

सारणी 27

नगरों के वर्ग एवं स्थिति के अनुसार बैंकों, कृषि ऋण समितियां तथा गैर कृषि ऋण देने वाली समिति का वर्गीकरण :—

नगरों का वर्ग एवं स्थिति	कुल नगरों की संख्या	नगरों की संख्या जिनमें निम्न सुविधाएं प्राप्त हैं		
		बैंक	कृषि ऋण समितियों की संख्या	गैर कृषि ऋण देने वाली समितियों की संख्या
I	14	14	13	14
	—	(490)	(209)	(786)
II	27	26	23	26
		(223)	(212)	(445)
III	48	46	34	40
IV		(183)	(224)	(260)
	119	114	106	86
		(278)	(492)	(346)
V	114	102	93	59
		(205)	(356)	(177)
VI	5	2	1	1
		(4)	(1)	(2)
योग	327	304	270	226
		(1383)	(1494)	(2016)

बैंकिंग सेवाएं

8.12 उक्त तालिका से स्पष्ट झलकता है कि बैंकों की सुविधाएं इस समय समस्त क्षेत्र में फैली हुई हैं। 93.2 प्रतिशत नगरों में बैंकिंग सुविधाएं हैं, केवल 6.8 प्रतिशत नगर ऐसे हैं जहां यह सुविधा अप्राप्य है। नगरों के वर्गों के अनुसार जैसे-जैसे हम नीचे की ओर बढ़ते हैं, इस सुविधा की प्रतिशतता में गिरावट आती नजर आती है। प्रथम वर्ग के नगरों में शत-प्रतिशत बैंकिंग सुविधा प्राप्त है। वर्ग दो के नगरों में यह सुविधा प्राप्त है। वर्ग II के नगरों में इस सुविधा का प्रतिशत गिरकर 96.29 प्रतिशत हो जाता है। वर्ग III में इसका प्रतिशत 95.83, वर्ग IV में 95.80, वर्ग V में 90.35 तथा वर्ग VI में 40.00 प्रतिशत रह जाता है। स्पष्ट है कि वर्ग I के नगरों में सबसे अधिक बैंक हैं। विभिन्न वर्गों के नगरों में बैंकों का औसत निम्नानुसार देखा जा सकता है।

वर्ग	बैंकों की संख्याओं का औसत
I	35
II	8
III	4
IV	2
V	2
VI	1

8.13 तथापि समस्त नगरों का औसत एक साथ लेने पर प्रति नगर औसत 4.2 आता है। इस प्रकार स्पष्ट है कि वर्ग I एवं II के नगर बैंकों के औसत में ऊपर है।

ऐसे नगर जिनमें बैंकिंग सुविधाएं नहीं हैं, निम्नानुसार जाते हैं :

वर्ग II	(1) जबलपुर कैंट
वर्ग III	(1) सागर कैंट (2) कुरासिया
वर्ग IV	(1) अहिरारा (2) भिलाई कलां (3) जामुल (4) पाली (5) पसान
वर्ग V	(1) अकोड़ा (2) भरवेली (3) भिलाखेड़ी (4) बिजुरी (5) बुटारिया (6) दिघावनी (7) गौरेला (8) माधोगढ़ (9) रानीपुरा (10) सिरगिटी (11) ताल (12) आर्डनेन्स फैक्ट्री एरिया, कटनी
वर्ग VI	(1) जटाछापर (2) पनारा (3) पचमढ़ी

8.15 वास्तव में यह कहना कि उक्त 23 नगरों में बैंकिंग सुविधा अप्राप्य है ठीक नहीं है। क्योंकि इन नगरों में से कुछ नगर सूक्ष्म वर्गीकरण के कारण स्वतंत्र इकाई हो गए हैं। इसके लिए जबलपुर कैंट का उदाहरण लिया जा सकता है। ऐसे ही सागर कैंट तथा आयुद्ध निर्माणी क्षेत्र कटनी भी अपनी अलग प्रशासनिक निकाय रखने के कारण अलग नगर है। सागर कैंट, नई कटनी जंक्शन क्षेत्र, आयुद्ध निर्माणी क्षेत्र, कटनी अपने-अपने नगरीय समूहों के हिस्से हैं। उसी प्रकार इटारसी में प्राप्त सभी नगरीय सुविधाओं का उपभोग करते हुए, भिलाखेड़ी भी इटारसी नगर का विस्तार मात्र है और ऐसे ही सिरगिटी भी। इसी लिए ऐसी स्थितियों को ध्यान में रखना आवश्यक है।

8.16 विभिन्न वर्गों के नगरों में बैंकों द्वारा आच्छादित जनसंख्या का अध्ययन करना भी रोचक है। निम्नलिखित आंतरिक सारणी वर्ग एवं स्थिति के अनुसार नगरों में कुल जनसंख्या तथा बैंकों द्वारा आच्छादित जनसंख्या को दर्शाती है :—

वर्ग	जनसंख्या	बैंक की संख्या	आच्छादित जनसंख्या
I	46,13,431	490	9,415.16
II	18,54,995	223	8,318.36
III	15,11,098	183	8,257.36
IV	16,98,468	278	6,109.59
V	889551	206	4,339.27
VI	18,916	4	4,729.00

8.9 3.66, 10.39 and 21.0 per cent of the towns respectively do not report any commodity as their First, Second or Third important export. The situation reflected in the above table seen together with one shown by the import situation presents a picture which is difficult to understand. Whereas major number of towns report wholesale trade in food, textile, live animals and intoxicants as the first, second and third important import, the same commodity is shown as exported as the first important by 73.70 per cent of towns and the second important export by 62.99 per cent of towns and as the third important exports by 59.93 per cent of towns.

8.10 This situation may be easy to decipher by an expert in trade and commerce but is definitely perplexing and intriguing to a Census man. It is, therefore, appropriate that no analysis is attempted nor is any comment offered.

8.11 Inset table 27 contains data regarding banks, agricultural credit societies and non-agricultural credit societies.

TABLE 27

Distribution of Banking services, Agricultural and non-Agricultural Credit societies by size class of towns.

Size class of town	Total No. of towns	Number of towns having		
		Banks	Agricultural credit societies	Non-Agricultural credit Societies
1	2	3	4	5
I . . .	14	14 (490)	13 (209)	14 (786)
II . . .	27	26 (223)	23 (212)	26 (445)
III . . .	48	46 (183)	34 (224)	40 (260)
IV . . .	119	114 (278)	106 (492)	86 (346)
V . . .	114	102 (205)	93 (356)	59 (177)
VI . . .	5	2 (4)	1 (1)	1 (2)
Total . .	327	304 (1383)	270 (1494)	226 (2016)

BANKING SERVICES

8.12 It is quite evident from the above table that the banking service has expanded its coverage in recent times and 93.2 per cent of the towns have banks and there are only 6.8 per cent of the towns which did not have this service. Class-wise the coverage goes on decreasing as we go down the size class. 100 per cent of the class I towns are covered by banks. The coverage goes on decreasing and in class II towns the proportion comes to 96.29 per cent. It is 95.83 in size class III, 95.80 in size class IV, 90.35 in class V and 40 per cent in class VI. Obviously it is the class I towns which has the largest number of banks. On an average the number of banks in different size classes is seen to be as follows :—

Class	Average number of Banks
I	35
II	8
III	4
IV	2
V	2
VI	1

8.13 However all the towns taken together the average number of banks per town comes to 4.2. It is thus clear that only the class I and class II towns are above the average.

TOWNS WHICH DO NOT HAVE BANKS ARE AS SHOWN BELOW

Class II	(1) Jabalpur Cantt.
Class III	(1) Sagar Cantt (2) Kurasia
Class IV	(1) Ahiwara (2) Bhilai Kalan (3) Jamul (4) Pali (5) Pasan
Class V	(1) Akoda (2) Bhanrbeli (3) Bhilakhedi (4) Bijuri (5) Butaria (6) Dighawani (7) Gaurella (8) Madhogarh (9) Ranipura (10) Sirgiti (11) Tal (12) OFA. Katni
Class VI	(1) Jatachhapar (2) Panara (3) Pachmarhi

8.15 Actually speaking it is not quite correct to say that the above 23 towns do not have banks. Some of these towns have come up as independent units purely because of classificatory niceties, for example Jabalpur Cantt. and Sagar-cantt as also OFA Katni have been taken to be separate towns because they have separate administrative bodies. Jabalpur cantt., Sagar Cantt., New Katni Jn. Area, OFA, Katni are part and parcel of the respective urban agglomerates. Similarly Bhilakhedi is an extension of Itarsi town enjoying all the urban amenities available in Itarsi and so is Sirgiti. It is therefore, necessary to keep note of such situations.

8.16 It is also interesting to study the population coverage by the banks in different class of towns. The inset table given below shows the population of the different size class of towns and the population coverage by Banks.

Size Class	Population	No. of Banks	Coverage of population
I	4,613,431	490	9415.16
II	1,854,995	223	8,318.36
III	1,511,098	183	8,257.36
IV	1,698,468	278	6,109.59
V	889,551	206	4,339.27
VI	18,916	4	4,729.00

औसत बैंक द्वारा आच्छादित जनसंख्या 7655 है। केवल वर्ग I, II एवं III में जहां औसत आच्छादित जनसंख्या से अधिक आच्छादन है। देखने पर पता चलता है कि नीचे को आते समय प्रति बैंक कुल जनसंख्या का औसत कम होता गया है। केवल वर्ग VI को छोड़कर, जिसका औसत आच्छादित जनसंख्या का औसत वर्ग V की अपेक्षाकृत अधिक है।

कृषि ऋण समीतियां

8.17 साधारणतया कृषि नगरीकरण से जुड़ी हुई नहीं है। कृषि ऋण समीतियों में बढ़ावा आना चाहिए। जब हम कृषि संबंधी स्थिति की ओर बढ़ते हैं तो यह संख्या बढ़ती हैं। मध्य प्रदेश के नगरों में यह सामान्य अनुपात भी नजर नही आता है। प्रत्येक वर्ग के नगरों में कृषि ऋण समीतियां बहुत अधिक हैं। यह वर्ग V में बढ़ती हुई नजर आती हैं, जबकि वर्ग VI के नगरों में यह स्थिति अचानक गिर जाती है।

8.18 विभिन्न वर्गों के नगरों में कृषि ऋण समितियों के औसत से मालूम पड़ता है कि यह औसत प्रथम वर्ग के नगरों में ऊंचा है तथा नीचे जाते समय इसका औसत गिरता जाता है। इस स्थिति का केवल एक ही कारण हो सकता है, वह कि ग्रामीण क्षेत्रों को संवारने वाली समस्त कृषि ऋण समीतियां नगरों में स्थित हैं। इसका यह कारण भी हो सकता है कि नगर भी काफी संख्या में कृषि समीतियों पर अधिकार बनाए हुए हैं। निम्नांकित आंतरिक सारणी से स्थिति को अधिक स्पष्ट किया जा सकता है।

वर्ग	ऐसे नगरों का अनुपात जिनमें कृषि ऋण समितियां हैं।	प्रति नगर कृषि ऋण समितियों की औसतन संख्या
1	2	3
I	92.85	16.07
II	85.18	9.21
III	70.83	6.58
IV	89.07	4.64
V	81.52	3.82
VI	20.00	1.00
योग	92.57	5.53

गैर कृषि ऋण देने वाली समीतियां

8.19 यह कटु सत्य है कि गैर कृषि ऋण देने वाली समीतियां अधिकांशतः बड़े नगरों में ही पनप रही हैं। इस जनगणना के एकत्रित आंकड़े 1971 की नगर निर्देशिका में मेरे पूर्वाधिकारी द्वारा किये गये अवलोकन भिन्न है। "यह मालूम पड़ता है कि गैर कृषि ऋण देने वाली समीतियां अधिकांशतः बड़े नगरों में पनप रही हैं तथापि ऋण समीतियां छोटे नगरों में" आंकड़ों से यह परिलक्षित होता है कि ये दोनों समीतियां बड़े नगरों में समान रूप से पनप रही है:—

वर्ग	नगरों का अनुपात	प्रति नगर गैर कृषि ऋण समीतियों की औसतन संख्या
I	100.00	56.14
II	96.29	17.11
III	83.33	6.50
IV	72.26	4.02
V	51.75	3.00
VI	20.00	2.00
योग	69.11	7.59

8.20 उक्त तालिका नगरों के वर्गों के अनुसार गैरकृषि ऋण देने वाली समितियों की स्थिति का कृषि ऋण समितियों की स्थिति से अच्छी दर्शाती हैं।

The average population covered by a bank is 7,655. It is only the Class I, Class II and Class III towns where the coverage is larger than the average. As can be seen the coverage of population per bank goes on decreasing as we go down the size class except in size class VI where average coverage exceed than that of class V.

AGRICULTURAL CREDIT SOCIETIES

8.17 Normally one does not connect agriculture with urbanization and agricultural credit societies should increase. The more we go towards an agricultural situation, i.e. as we go down in the size class. This simple proportion, however, does not seem to operate in the towns of Madhya Pradesh. Firstly, the proportion of the towns in each size class which have agricultural credit society is quite high. It shows a decrease in class V and drops suddenly in size class VI.

8.18 The average agricultural societies in different size class also showns that it is the size class I which shows the largest number and this is found to be less and less as we go down in size class. What the exact reason for such a situation could be little difficult to say except that the agricultural credit societies feeding the rural areas are situated in the urban areas. It could also mean that the towns still possess a sizeable number of agricultural population. The situation may better be seen in the inset table given below :—

Size Class	Proportion of towns having Agricultural credit Societies	Average number of agricultural credit societies per towns
1	2	3
I	92.85	16.07
II	85.18	9.21
III	70.83	6.58
IV	89.07	4.64
V	81.52	3.82
VI	20.00	1.00
Total	93.27	5.53

NON-AGRICULTURAL CREDIT SOCIETIES

8.19 It is quite evident that non-agricultural credit societies prosper more in bigger towns. However, the data collected at the present census does not corroborate the observations, made by my predecessor in 1971 Town Directory that, "It appears that non-agricultural society prosper more in bigger towns and agricultural credit society in smaller towns." The data before us shows that both these societies prosper equally well in bigger towns.

Size Class	Proportion of towns.	Average number of Non-agricultural credit society per town.
I	100.00	56.14
II	96.29	17.11
III	83.33	6.50
IV	72.26	4.02
V	51.75	3.00
VI	20.00	2.00
Total	69.11	7.59

8.20 However the above inset gives a much better corelation of the non-agricultural credit societies with the size class than the picture available in case of the agricultural credit society.

अध्याय 9

प्राथमिक जनगणना सारांश

9.1 प्राथमिक जनगणना सारांश में विद्यमान मूल आंकड़े क्षेत्रफल, आबाद रिहायशी मकान, जनसंख्या, (संस्थागत तथा बेघरबार जनसंख्या को सम्मिलित करते हुए) अनुसूचित जाति तथा अनुसूचित जनजाति, साक्षरता, मुख्य आर्थिक गतिविधियों द्वारा वर्गीकृत काम करने वालों से संबंधित हैं।

पारिवार का आकार:— निम्नलिखित सारणी 28 में नगरों के वर्गों के अनुसार औसतन पारिवारिक स्थिति को दर्शाया गया है :—

सारणी 28

नगरों के वर्गों के अनुसार औसत पारिवार का आकार

नगरों का वर्ग	औसत पारिवार का आकार
I	5.58
II	5.45
III	5.45
IV	5.44
V	5.47
VI	4.95
योग	5.50

9.3 इस तालिका से यह परिलक्षित होता है कि जैसे-जैसे हम नीचे जाते हैं पारिवार का औसत कम होता जाता है। अपवाद स्वरूप नगरों के वर्ग V में पारिवार IV का औसत वर्ग II, III व की अपेक्षाकृत बढ़ा है।

साक्षरता:

9.4 सारणी 29 में नगरों के वर्ग एवं स्थिति के अनुसार साक्षरता के अनुपात को दर्शाया गया है :—

सारणी 29

नगरों के वर्ग एवं लिंगानुसार साक्षरता का अनुपात

नगरों का वर्ग	जनसंख्या			साक्षरता			कुल जनसंख्या में साक्षरता की प्रतिशतता		
I	4613431	2447106	2166325	2655582	1628919	1026663	57.56	66.57	47.3
II	1854995	996435	858560	1041159	666923	375236	56.13	66.93	43.59
III	1511098	802140	708958	807706	515700	292006	53.45	64.29	41.19
IV	1698468	894344	804124	809763	534794	274969	47.68	59.80	34.19
V	889551	469775	419776	395835	267566	128269	40.50	56.96	30.56
VI	18916	10184	8732	8567	5693	2874	45.29	55.90	32.91
योग	10586459	5619984	4966475	571842	3619595	2099017	54.02	64.41	42.26

9.5 राज्य में 1971 में 250 नगर थे। ये आंकडे 1981 में बढ़कर 372 हो गये 1971 तथा 1981 की जनगणना की नगरीय जनसंख्या में साक्षर जनसंख्या की तुलना नगरीय क्षेत्रों में साक्षरता की प्रगति दर्शाती है। सुविधा की दृष्टि से इसको निम्न तालिका में दर्शाया जा रहा है :—

नगरों का वर्ग एक स्थिति	1971		1981	
	नगरों की संख्या	साक्षरता की प्रतिशतता	नगरों की संख्या	साक्षरता की प्रतिशतता
I	10	52.77	14	57.56
II	13	53.76	27	56.13
III	40	49.37	48	53.45
IV	72	46.23	119	47.68
V	100	42.34	114	40.50
VI	15	41.04	5	45.29
योग	250	49.55	327	54.02

9.6 तुलनात्मक अध्ययन से पता चलता है कि वर्ग II की अपेक्षा वर्ग I के नगरों में साक्षरता की वृद्धि बड़ी तीव्र गति से हुई है। 1981 की जनगणना से संबंधित आंकड़े यह दर्शाते हैं कि प्रथम वर्ग के नगरों में कुल जनसंख्या में से साक्षर जनसंख्या का औसत सबसे ऊंचा रहा है। तत्पश्चात वर्ग I से वर्ग III तक के नगरों में इसका ह्रास होता गया है वर्ग III से वर्ग, IV में निमज्जल गिरावट क्रमशः 53.45 से 47.68 आई है और फिर इसी प्रकार वर्ग V में यह गिरावट 40.50 हुई। तथा वर्ग VI में फिर बढोतरी हुई तथा औसत 45.29 रहा।

9.7 वर्ग I के नगरों से वर्ग VI के नगरों तक पुरुष जनसंख्या में साक्षरता का औसत लगातार घटता गया है। जबकि स्त्री साक्षरता की भी स्थिति रही है, जिसमें कि वर्ग I से वर्ग V तक के नगरों में महिला साक्षरता में भी लगातार गिरावट आई है। परन्तु वर्ग VI में साक्षर जनसंख्या में फिर बढ़ोती आई है। वर्ग IV के नगरों में कुल जनसंख्या में स्त्री एवं पुरुषों में निमज्जल गिरावट है। तथा महिलाओं के मामले में, इसकी स्थिति और भी दयनीय रही। केवल वर्ग I एवं II के नगर राज्य के नगरीय औसत ऊपर है।

9.8 नीचे दी गई सारणी 30 वर्ग एवं स्थिति के अनुसार नगरों की अनुसूचित जाति एवं अनुसूचित जनजाति की जनसंख्या को दर्शाती है।

CHAPTER IX

PRIMARY CENSUS ABSTRACT

9.1 The basic Statistics presented in the Primary Census Abstract relate to area, occupied residential census houses, households, population including institutional and houseless population), Scheduled Castes and Scheduled Tribes population, literates and educated persons, workers, classified by main economic activities, marginal workers and non-workers.

HOUSEHOLD SIZE

The size of a household is given in table 28 below shows the average household size by size class of town :—

TABLE 28
AVERAGE HOUSEHOLD SIZE BY SIZE CLASS OF TOWNS

Size class of towns	Average household size
I	5.58
II	5.45
III	5.45
IV	5.44
V	5.47
VI	4.95
Total	5.50

9.3 This table tends to show that household size goes on getting reduced as we go down the size-class. There is one exception in towns of size-class V, the household size is larger than what it is in towns of size-classes II, III and IV.

LITERACY

9.4 Table 29 given below shows the proportion of literates by size-class of towns.

TABLE 29
Proportion of literates by sex and size-class of towns

Size class of towns	Population			Literates			Percentage of literates to total population		
	Total	Males	Females	Total	Males	Females	Total	Males	Females
1	2	3	4	5	6	7	8	9	10
I	4613431	2447106	2166325	2655582	1628919	1026663	57.56	66.57	47.3
II	1854995	996435	858560	1041159	666923	375236	56.13	66.93	43.59
III	1511098	802140	708958	807706	515700	292006	53.45	64.29	41.19
IV	1698468	894344	804124	809763	534794	274969	47.68	59.80	34.19
V	889551	469775	419776	395835	267566	128269	40.50	56.96	30.56
VI	18916	10184	8732	8567	5693	2874	45.29	55.90	32.91
Total	10586459	5619984	4966475	571842	3619595	2099017	54.02	64.41	42.26

9.5 In 1971 there were 250 towns in the State. This figure has increased to 327 in 1981. A comparison of the population of literates in the urban population in 1971 and 1981 Census shows the progress of literacy in the urban areas. For facility of reference, this is shown in the following inset.

Size class of towns	1971		1981	
	No. of towns	Percentage of literacy	No. of towns	Percentage of literacy
I	10	52.77	14	57.56
II	13	53.76	27	56.13
III	40	49.37	48	53.45
IV	72	46.23	119	47.68
V	100	42.34	114	40.50
VI	15	41.04	5	45.29
Total	250	49.55	327	54.02

9.6 As the comparison shows literacy has increased at a faster rate in towns of size-class I than in towns of size-class II. The picture revealed in 1981 is that the population of literates to total population is highest in towns of size-class I and it then goes on declining slowly from class I to class III. It takes a steeper drop from 53.45 to 47.68 in class III in towns of size-class IV and then again to 40.50 in towns of size-class V. It again increases to 45.29 in towns of size-class VI.

9.7 The proportion of literates in male population declines continuously from towns in size-class I to towns of size-class VI whereas in respect of female literates, the trend is the same as in case of the total population, that is there is continuous drop from towns of class I to towns of class V but towns of class VI again tend to acquire higher population of literates, the watershed in all cases appears to be the towns of size-class IV for it is here that one notices a steeper drop and this is very, marked in case of female literates. Only towns of size-class I and II are above the State urban average.

9.8 Table 30 given below shows the population of Scheduled Castes and Scheduled Tribes by size class of towns.

सारणी 30

नगरों के वर्ग एवं स्थिति के अनुसार अनुसूचित जाति एंव जनजाति का अनुपात

नगरों का वर्ग एवं स्थिति	कुल जनसंख्या	अनुसूचित जाति की जनसंख्या	कुल जनसंख्या में से अनुसूचित जाति की जनसंख्या का प्रतिशत	अनुसूचित जनजाति की जनसंख्या	कुल जनसंख्या में से अनुसूचित जनजाति की जनसंख्या का प्रतिशत
1	2	3	4	5	6
I	4619931	570002	12.36	105552	2.29
II	1854995	232691	12.54	72345	3.90
III	1511098	175617	11.62	75153	4.97
IV	1698468	215255	12.67	116056	6.83
V	889551	121498	13.66	63084	7.09
VI	18916	3329	17.60	1960	10.36
योग	10586459	1318392	12.45	434150	4.10

अनुसूचित जाति के मामले में वर्ग III के नगरों को छोड़कर जैसे जैसे हम नीचे को और जाते हैं, इनकी जनसंख्या में वृद्धि पाई जाती है। वर्ग I में प्रतिशतता 12.36 है। वही वर्ग VI तक पहुंचते पहुंचते 17.60 तक पहुंच गई है। अनुसूचित जनजाति के मामले में जनसंख्या वर्ग I के नगरों में 2.29 प्रतिशत से लगातार बढ़ती हुई वर्ग VI तक के नगरों में 10.36 प्रतिशत हो गई है।

9.9 नगरीय क्षेत्रों में अनुसूचित जाति एवं अनुसूचित जनजाति की जनसंख्या का पूरे राज्य की जनसंख्या से तुलनात्मक अध्ययन किया जा सकता है। पूरे राज्य की जनसंख्या में अनुसूचित जाति एवं अनुसूचित जनजाति की जनसंख्या का प्रतिशत क्रमशः 14.10 एवं 22.27 है। विभिन्न वर्गों के नगरों में अनुसूचित जाति की जनसंख्या राज्य स्तरीय अनुसूचित जाति की जनसंख्या के औसत के काफी नजदीक है। यह वृद्धि वास्तव में वर्ग VI के नगरों की वृद्धि है। इसके विपरीत विभिन्न वर्गों के नगरों VI में अनुसूचित जनजाति की जनसंख्या राज्य की जनसंख्या के औसत से काफी दूर है। वास्तविकता यह है कि अनुसूचित जनजाति सामान्यतया गांवों में, पहाड़ियों के बीच जंगलों में रहती है जहां पर उनकी आर्थिक गतिविधियों का स्रोत अवस्थित है। नगरीय क्षेत्रों में अनुसूचित जनजाति के जीवन यापन का कोई आर्थिक स्रोत नहीं है। इस संबंध में अनुसूचित जाति के लिए कोई परेशानी नहीं है। जिनके लिए नगरीय क्षेत्रों में बराबर अवसर प्राप्त हैं। वास्तव में ये अवसर नगरों के वर्गों के अनुसार नीचे जाते समय बढ़ते जाते हैं। यह विभिन्न वर्गों के नगरों में अनुसूचित जाति एवं अनुसूचित जनजाति की जनसंख्या को स्पष्ट करता है।

सारणी 31

वर्ग एवं स्थिति के अनुसार मुख्य काम करने वालों की प्रतिशतता का वर्गीकरण

मुख्य कामगारों की औद्योगिक श्रेणी	नगरों का वर्ग एक स्थिति					
	I	II	III	IV	V	VI
I	2.66	4.44	7.69	14.75	20.34	15.42
II	2.57	3.66	6.22	12.81	16.32	7.47
III	5.22	4.94	5.77	9.45	9.61	3.05
V(a) (III+IV+V(b)+VI+IX)	89.55	86.96	80.32	62.99	55.73	74.06
योग	100.00	100.00	100.00	100.00	100.00	100.00

9.10 उक्त तालिका से यह देखा जा सकता है कि श्रेणी I एवं II में नगरों के वर्ग के अनुसार कामगारों का अनुपात अपेक्षा काफी कम होना है। जैसे कि ये श्रेणियां आर्थिक गतिविधियों की ग्रामीण पद्धति की ओर अग्रेषित हो रहीं हों। इन श्रेणियों में कामगारों के अनुपात में तीव्र गिरावट नजर आती है जो कि 15.42 से श्रेणी I तथा 7.46 श्रेणी II के वर्ग के नगरों से वर्ग I एवं II के वर्गों के नगरों में क्रमशः 2.66 तथा 7.57 तक की गिरावट है। उसी प्रकार से नगरों के वर्ग एवं स्थिति के बढ़ने के साथ-साथ पारिवारिक उद्योग में कामगारों की अपवृद्धि हुई है।

9.11 नगरीय क्षेत्रों में अधिकांशतः मुख्य काम करने वाले दूसरे कामगार हैं। दूसरे कामगारों का अनुपात वर्ग I के नगरों में तथा वर्ग II के नगरों में सबसे अधिक क्रमशः 89.55 तथा 86.96 है। नगरों के वर्गों के अनुसार जैसे जैसे हम नीचे को जाते हैं तो इस अनुपात में कमी आती है। अपवाद स्वरूप वर्ग VI के नगरों का अनुपात वर्ग IV एवं V के नगरों से ऊंचा है।

TABLE 30

Proportion of Scheduled Castes and Scheduled Tribes Population by Size Class of Towns

Size class of towns	Total population	Scheduled castes population	Percentage of scheduled caste population to total population	Scheduled Tribes population	Percentage of Scheduled tribes population to total population
1	2	3	4	5	6
I	4615431	570002	12.36	105552	2.29
II	1854995	232691	12.54	72345	3.90
III	1511098	175617	11.62	75153	4.97
IV	1698468	215255	12.67	116056	6.83
V	889551	121498	13.66	63084	7.09
VI	18916	33 29	17.60	1960	10.36
Total	105,86459	131,8392	12.45	434150	4.10

As far as the Scheduled Caste population is concerned except at the level of towns of size-class III, the population goes on increasing as we go down the size-class from 12.36 per cent in towns of size-class I to 17.60 per cent in towns of size-class VI. In respect of the Scheduled Tribes the population goes on continuously rising from 2.29 in towns of size-class I to 10.36 in towns of size-class VI.

9.9 The population of Scheduled Castes and Scheduled Tribes in the urban area may be seen in comparison to the population of these in the total population of the State. In the total State population, the population of Scheduled Castes and Scheduled Tribes is 14.10 and 22.97 respectively. The population of Scheduled Castes in the town of various size-groups is very near the State Average and it actually increases in towns of size-class VI. As against this the population of Scheduled Tribes in the population of towns of different size-classes is more removed from the state average. This is quite natural also for the Scheduled tribes generally live in the villages, among hills and forests, where the source of their economic activities lies. There is nothing much to do for Scheduled Tribes in the urban areas by way of economic sources of livelihood. There is no much difficulty in case of Scheduled Castes and there are more or less equal opportunities for them in the urban areas. In fact the opportunities increased as we go down the size-class. This explains the population of the Scheduled Castes and Scheduled Tribes in the towns of various size-classes.

TABLE 31.

Percentage distribution of main workers by size class of towns.

Industrial category of main workers	Size class of towns.					
	1	II	III	IV	V	VI
I	2.66	4.44	7.69	14.75	20.34	15.42
II	2.57	3.66	6.22	12.81	16.32	7.47
V(a)	5.22	4.94	5.77	9.45	7.61	3.05
III + IV + V(b) + VI to IX	89.55	86.96	80.32	62.99	55.73	74.06
All	100.00	100.00	100.00	100.00	100.00	100.00

9.10 It may be seen from the above table that the proportion of workers tend to decrease in category I and II as the towns grow in size. The proportion of workers in category I and II in towns of size class I to III is much lower than class IV to class VI, as these categories primarily tend to rural pattern of economic activity. The proportion of workers in these categories show steep fall from 15.42 in category I and 7.46 in category II in class VI towns to 2.66 and 7.57 respectively, in Class I and Class II towns. Similarly, the proportion of workers in household industry decreases as the size class increases.

9.11 Main workers in urban areas are mostly other workers. Highest proportion of other workers is obtained by class I town 89.55, followed by class II town 86.96. It goes on declining as one goes down the size class except in size class VI where the proportion is higher than the class IV and V towns.

विवरण क्रमांक–1

STATEMENT–I

प्रास्थिति एवं वृद्धि इतिहास

STATUS AND GROWTH HISTORY

क्रमांक	नगर का नाम, वर्ग तथा नागरिक प्रशासनिक प्रास्थिति	स्थानीय कोड नम्बर	तहसील का नाम	क्षेत्रफल (वर्ग कि.मी. में)	बेघर परिवारों सहित परिवारों की संख्या (जनगणना 1981)	निम्नलिखित		
Sl. No.	Class., name and civic administration status of town	Location Code No.	Name of Tahsil	Area (in Sq. kms)	Number of households including houseless households (in 1981 Census)	Population 1901	1911	1921
1	2	3	4	5	6	7	8	9
1 IV	आगर (न.पा.) Agar (M)	19/III	आगर Agar	3.52	3096	10442	9221 (– 11.69)	6189 (– 32.88)
2 IV	अहिवारा (ग्रा.प.) Ahiwara (G.P.)	(अहिवारा नगर समूह देखें) (See Ahiwara Urban Agglomeration)						
—	अहिवारा (न. स.) Ahiwara U.A.			21.77	3288	–	–	–
	अहिवारा (ग्रा.पं.) Ahiwara (G.P.)	43/II	दुर्ग Durg	16.17	2909	–	–	–
3 V	अजयगढ़ (ग्रा.पं.) Ajaigarh (G.P.)	(अजयगढ़ नगर समूह देखें) (See Ajaigarh Urban Agglomeration)						
	अजयगढ़ (न.स.) *Ajaigarh U.A.**			*9.74*	*1669*	–	–	*3863*
	अजयगढ़ (ग्रा.पं.) (i) V Ajaigarh (G.P.)	9/I	अजयगढ़ Ajaigarh	8.26	1536	—	—	3863
4 IV	अकलतरा (ग्रा. पं.) Akaltara (G.P.)	40/VIII	जांजगीर Janjgir	19.71	2668	—	—	—
5 V	अकोडा (नो.ए.क.) Akoda (N.A.C.)	2/VI	भिण्ड Bhind	30.31	1104	—	—	—
6 V	अकोदिया (ग्रा. प.) Akodia (G.P.)	19/V	शुजालपुर Shujalpur	9.05	1017	..	–	—
7 V	आलमपुर (नो.ए.क.) Alampur (N.A.C.)	2/IX	लहार Lahar	12.11	984	—	—	—

नगर निर्देशिका
TOWN DIRECTORY
क्रमांक-1
MENT-I
वृद्धि इतिहास
GROWTH HISTORY

जनगणनाओं में नगर की जनसंख्या एवं उसकी वृद्धि दर						घनत्व (1981 जनगणना)		लिंगानुपात	
growth rate of the town at the Censuses of						Density		Sex ratio	
1931	1941	1951	1961	1971	1981	1981 Census	1961 Census	1971 Census	1981 Census
10	11	12	13	14	15	16	17	18	19
7315 (+18.19)	8469 (+15.78)	10301 (+21.63)	11486 (+11.50)	14448 (+25.79)	18530 (+28.25)	5264	952	941	914
—	—	—	—	10667	16643 (+56.02)	764	—	868	914
—	—	—	—	9985	14596 (+46.18)	886	—	871	908
4279 (+10.77)	4746 (+10.91)	3561 (—24.97)	अवर्गीकृत Declassified	6095	8367 (+37.28)	859	—	874	851
4279 (+10.77)	4746 (+10.91)	3561 (—24.97)	अवर्गीकृत Declassified	5461	7722 (+41.40)	935		896	858
—	—	—	8164	8927 (+9.35)	12985 (+45.46)	659	908	939	921
—	—	—	—	—	7593	250		—	850
			—	5125	5779 (+12.76)	639	—	927	897
—	—	—	—	—	6211	513	—	—	910

1	2	3	4	5	6	7	8	9
8 IV	अलिराजपुर (न.पा.) Alirajpur (M)	21/V	अलिराजपुर Alirajpur	13.32	3005	—	—	—
9 IV	आलोट (न.पा.) Alot(M)	17/IV	आलोट Alot	2.78	2522	—	—	—
10 IV	अमरपाटन (नो.ए.क.) Amarpatan (N.A.C.)	12/VIII	अमरपाटन Amarpatan	9.11	2142	—	—	—
11 V	अमरवाड़ा Amarwara (N.A.C.)	36/VIII	अमरवाड़ा Amarwara	11.93	1271	—	—	—
12 IV	अम्बाह (न.पा.) Ambah(M)	1/I	अम्बाह Ambah	3.85	2805	—	—	—
13 III	अम्बिकापुर (न.पा.) Ambikapur(M)	(अम्बिकापुर नगर समूह देखें) (See Ambikapur Urban Agglomeration)						
	अम्बिकापुर (न.स.) Ambikapur U.A.*			10.03	6846	—	—	—
	अम्बिकापुर (न.पा.) (i) III Ambikapur (M)	39/II	अम्बिकापुर Ambikapur	9.39	6779	—	—	—
14 III	आमला (न.पा.) Amla (M)	31/IV	मूलताई Multai	3.13	4584	—	—	—
15 III	अम्लई (ग्रा.पा.) Amlai (G.P.)	(बुढ़ार-धानपुरी नगर समूह देखें) (See Burhar- Dhanpuri Urban Agglomeration)						
16 IV	अंजड Anjad(M)	24/VII	राजपुर Rajpur	15.54	2888	—	—	—
17 V	अनुपपुर (नो.ए.क.) Anuppur (N.A.C.)	14/XIII	सोहागपुर Sohagpur	12.85	2005	—	—	—
18 IV	आरंग (न.पा.) Arang(M)	44/IX	रायपुर Raipur	23.49	2092	6499	5820 (—10.45)	6052 (+3.99)
19 III	अशोकनगर (न.पा.) Ashoknagar(M)	6/III	अशोकनगर Ashoknagar	5.44	5056	—	—	—
20 IV	आष्टा (न.पा.) Ashta(M)	29/II	आष्टा Ashta	15.38	3269	5534	4855 (—12.27)	2463 (—49.27)
21 V	बाबई (ग्रा.पं.) Babai (G.P.)	32/V	होशंगाबाद Hoshangabad	3.47	1429	—	—	—
22 V	बाडी (न.पा.) Badi (M)	30/V	बरेली Baraily	37.45	1550	—	—	—
23 V	बड़कुही (ग्रा.पं.) Badkuhi (G.P.)	(चिखालीकलां-परासिया नगर समूह देखें) (See Chikhali Kalan—Parasia Urban Agglomeration)						
24 III	बडनगर (न.पा.) Badnagar (M)	(बडनगर नगर समूह देखें) (See Badnagar Urban Agglomeration)						

10	11	12	13	14	15	16	17	18	19
5149	6117 (+18.80)	7739 (+26.52)	10161 (+31.30)	13342 (+31.31)	17880 (+34.01)	1342	898	895	881
4691	5678 (+21.04)	8125 (+43.10)	8343 (+2.68)	10134 (+21.47)	14400 (+42.10)	5180	943	952	931
—	—	3124	अवर्गीकृत Declassified	11453		393			911
—	—	—	—	—	6860	575	-	—	914
3110	4897 (+57.46)	5725 (+16.91)	6668 (+16.47)	10652 (+59.75)	17381 (+63.17)	4615	764	800	810
—	8517	10362 (+21.66)	15240 (+47.08)	23740 (+55.77)	38291 (+61.29)	3818	843		880
—	8517	10362 (+21.66)	15240 (+47.08)	23087 (+51.49)	37220 (+61.22)	3964	843	875	851
—			12259	16902 (+37.87)	24580 (+45.43)	7853	826	838	904
4833	6594 (+36.44)	8114 (+23.05)	10525 (+29.71)	13047 (+23.96)	17225 (+32.02)	1108	914	946	961
—	—	3651	अवर्गीकृत Declassified	9728	757	—	—		896
6496 (+7.34)	6719 (+3.43)	6703 (—0.24)	8469 (+26.35)	Declassified	11336	483	1004	—	989
5598	7571 (+35.24)	11138 (+47.11)	14440 (+29.65)	19648 (+36.07)	28736 (+46.25)	5282	859	860	873
4952 (+101.06)	5640 (+13.89)	6234 (+10.53)	8981 (+44.06)	14036 (+56.29)	19619 (+39.78)	1276	923	914	895
—	—	—	—	5317	7418 (+39.51)	2138	—	853	862
—	2363	अवर्गीकृत Declassified	अवर्गीकृत Declassified		8423	225	—	—	858

1	2	3	4	5	6	7	8	9
24 III	बडनगर (न.स.) Badnagar U.A.*			4.18	3968	10856	8634 (—20.47)	8543 (—1.05
	बडनगर (न.पा.) (i) III Badnagar(M)	18/V	बडनगर Badnagar	4.17	3851	10856	8634 (—20.47)	8543 (—1.05)
25 IV	बदनावर (न.पा.) Badnawar(M)	22/I	बदनावर Badnawar	3.20	1919	—	—	—
26 V	बडोद (नो.ए.क.) Badod (N.A.C.)	19/VII	आगर Agar	0.23	1167	—	—	—
27 IV	बागबहरा (न.पा.) Bagbahara(M)	44/X	महासमुंद Mahasamund	11.62	2751	—	—	—
28 V	बाघ (ग्रा.प.) Bagh(G.P.)	22/VIII	कुक्षी Kukshi	4.94	882	—	—	—
29 V	बागली (न.पा.) Bagli(M)	20(VI	बागली Bagli	1.13	1225	—	—	—
30 V	बैकुंठपुर (रीवा) (नो.ए.क.) Baikunthpur(N.A.C.) (Rewa)	13/V	सिरमौर Sirmour	4.31	986	—	—	—
31 V	बैकुंठपुर (सरगुजा) (न.पा.) Baikunthpur (M) (Surguja)	39/IV	बैकुंठपुर Baikunthpur	2.29	1228	—	—	—
32 III	बालाघाट (न.पा.) Balaghat(M)	(बालाघाट नगर समूह देखें) (See Balaghat Urban Agglomeration)						
	बालाघाट (न.स.) Balaghat U.A.*			18.81	10439	6223	7400 (+18.91)	7300 (—1.35)
	बालाघाट (न.पा.) (i) II Balaghat(M)	38/III	बालाघाट Balaghat	18.19	9705	6223	7400 (+18.91)	7300 (— 1.35)
33 IV	बालोद Balod (M)	43/IX	संजारी बालोद SanjariBalod	3.98	3054	..	..	..
34 IV	बालोदा बाजार (न.पा.) Baloda Bazar (M)	44/II	बालोदा बाजार Baloda Bazar	7.56	2318	..	..	..
35 IV	बामोर (न.पा.) Bamor (M)	1/VII	मुरैना Morena	3.43	2256	..	..	..
36 IV	बंडा (न.पा.) Banda (M)	10/III	बंडा Banda	10.02	2385	..	..	..
37 V	बाणासागर (ग्रा.पं.), Bansagar (G.P.)	14/XV	ब्योहारी Beohari	1.78	2056	..	..	..
38 IV	बरेली (न.पा.) Baraily (M)	30/III	बरेली Baraily	0.40	2271	..	..	..

10	11	12	13	14	15	16	17	18	19
10531 (+23.27)	11985 (+13.81)	15219 (+26.98)	17177 (+12.87)	20057 (+16.77)	23925 (+19.29)	5724	919	901	906
10531 (23.27)	11985 (+13.81)	15219 (+26.98)	17177 (+12.87)	19734 (+14.89)	23406 (+18.61)	5613	919	902	912
5197	5863 (+12.82)	8286 (+7.21)	6821 (+8.51)	9130 (+13.85)	11282 (+23.57)	3526	913	937	945
—	—	—	—	—	7237	31465	—	—	912
—	—	—	—	—	13572	1163	—	—	1012
—	—	—	—	—	5079	1028	—	—	903
—	—	—	3638	4832 (+32.82)	6828 (+41.31)	6042	893	913	944
	—	3093	अवर्गीकृत Declassified	-	5464	1268			943
—	—	2515	3262 (+29.70)	5065 (+55.27)	6530 (+28.92)	2852	788	860	892
9605 (+31.58)	1148 +(19.54)	16291 (+41.88)	18990 (+16.57)	33346 (+75.60)	53183 (+59.49)	2827	851	895	874
9605 (+31.58)	11482 (+19.54)	16291 41.88)	18990 (+16.57)	31047 (+63.49)	49564 (+59.64)	2725	851	890	870
..	..		..	9393	15098 (+60.74)	3793	..	965	929
..	..	..	7108	9449 (+32.93)	12701 (+34.42)	1680	923	930	957
..	..	..	..	..	13295	3876	..	..	816
..	..	..	..	7630	12569 (+64.73)	1254	..	875	863
..	..	..	..	..	6181	3472	..	..	
..	3748	अवर्गीकृत Declassified	5847	8263 (+41.32)	13013 (+57.49)	32532	870	855	856

1	2	3	4	5	6	7	8	9
39 IV	बरगी (ग्रा.पं.), Bargi (G.P.)	33/XIV	जबलपुर Jabalpur	1.37	3781	..	..	..
40 V	बारीगढ (नो.ए.क.) Barigarh (N.A.C.)	8/X	लौंडी Laundi	32.87	1059	..	..	..
41 III	बडवाह (न.पा.) Barwaha (M)	(बडवाह नगर समूह देखें) (See Barwaha Urban Agglomeration)						
	Barwaha U.A.*			1.58	4073	6094	7184 (+17.89)	6515 (—9.31)
	बडवाह (न.पा.) (i) III Barwaha (M)	24/I	बडवाहा Barwaha	1.55	3844	6094	7184 (+)17.89	6515 (—9.31)
42 III	बडवानी (न.पा.) Barwani (M)	24/VI	बडवानी Barwani	6.58	4685	6277	7279 (+15.96)	8395 (+15.33)
43 III	बासोदा (न.पा.) Basoda (M)	27/III	बासोदा Basoda	4.67	5380	..	..	..
44 IV	बेगमगंज (न.पा.) Begamganj (M)	30/II	बेगमगंज Begamganj	18.46	3031	..	..	3774
45 IV	बेमेतरा (न.पा.) Bemetara (M)	43/I	बेमेतरा Bemetara	11.82	2934	..	..	..
46 IV	ब्योहारी (नो.ए.क.) Beohari (N.A.C.)	14/X	ब्योंहारी Beohari	33.18	2052	.	..	..
47 IV	बेरसिया (न.पा.) Berasia (M)	28/II	बेरसिया Berasia	0.59	1866	4276	2624 (—38.63)	2195 (—16.35)
48 III	बैतूल (न.पा.) Betul (M)	31/I	बैतूल Betul	15.70	8711	5560	7454 (+33.92)	6954 (—6.71)
49 V	बैतूल बाजार (न.पा.) Betul Bazar (M)	31/II	बैतूल Betul	1.19	1361	4789	5473 (+15.49)	5773 (+5.48)
50 V	भामोडी (ग्रा. प.) Bhamodi (G.P.)	(चिखली कला-परासिया नगर समूह देखें) (See Chikhali Kalan-Parasia Urban Agglomeration)						
51 IV	भांडेर (न.पा.) Bhander (M)	3/IV	भांडेर Bhander	1.68	2137	5133	4317 (—15.90)	3912 (—9.38)
52 IV	भानपुरा (न.पा.) Bhanpura (M)	16/IV	भानपुरा Bhanpura	0.79	2356	4639	5859 (+26.30)	4451 (—24.03)
53 V	भरबेली (ग्रा. प.) Bharbeli (G.P.)	38/V	बालाघाट Balaghat	4.30	1251	..	..	..
54 III	भाटापारा Bhatapara (M)	44/I	बलोदा बाजार Baloda-Bazar	7.60	5577	..	..	4714

10	11	12	13	14	15	16	17	18	19
..	..	..	..	..	13346	9742	..	..	712
..	..	..	..	..	5719	174	..	..	832
6650 (+2.07)	7302 (+9.80)	8462 (+15.89)	11188 (+32.21)	17047 (+52.37)	23597 (+38.42)	14935	891	798	821
6650 (+2.07)	7302 (+9.80)	8462 (+15.89)	11188 (+32.21)	16222 (+44.99)	22417 (+38.19)	14463	891	794	815
8949 (+6.60)	12569 (+40.45)	13896 (+10.56)	17446 (+25.55)	22099 (+26.67)	27769 (+25.66)	4220	902	891	905
4627	6862 (+48.30)	8871 (+29.28)	14152 (+59.53)	20440 (+44.43)	30234 (+47.92)	6474	836	861	872
3747 (—0.72)	4382 (+16.95)	6617 (+51.00)	10029 (+51.56)	13366 (+33.27)	18314 (+37.02)	992	871	898	882
..	..	..	..	7793	14661 (+88.13)	1240	..	897	924
..	..	3909	अवर्गीकृत Declassified	8124	10683 (+31.50)	322	..	897	875
2219 (+1.09)	4152 (+87.11)	अवर्गीकृत Declassified	6238	7782 (+24.75)	10835 (+39.23)	18364	841	880	887
9614 (+38.25)	11841 (+23.16)	15563 (+31.43)	19860 (+27.61)	30862 (+55.40)	46293 (+50.00)	2949	881	882	887
5378 (—6.84)	5384 (+0.11)	6424 (+19.32)	6736 (+4.86)	8165 (+21.21)	8914 (+9.17)	7491	985	999	974
4078 (+4.24)	4793 (+17.53)	अवर्गीकृत Declassified	6638	9072 (+36.67)	12543 (+38.26)	7466	917	885	859
4639 (+4.22)	5865 (+26.43)	7241 (+23.46)	9098 (+25.65)	10818 (+18.91)	13349 (+23.40)	16897	980	947	956
..	..	..	..	..	5995	1394	..	..	1016
7974 (+69.16)	9974 (+25.08)	12262 (+22.94)	16930 (+38.07)	21859 (+29.11)	30825 (+41.02)	4056	974	980	982

1	2	3	4	5	6	7	8	9
	भौंरासा		सोनकच्छ					
55 V	Bhaurasa (M)	20/I	Sonkatch	2.59	1195	..	..	..
	भीकनगांव (न.पा.)		भीकनगांव					
56 V	Bhikangaon (M)	24/IX	Bhikangaon	1.79	1753	..	..	..
	भिलाई कलां (साडा)	(दुर्ग-भिलाईनगर नगर समूह देखें)						
57 IV	Bhilai Kalan (SADA)	(See Durg-Bhilainagar Urban Agglomeration)						
	भिलाईनगर (ज.न.),	(दुर्ग-भिलाईनगर नगर समूह देखें)						
58 I	Bhilainagar (C.T.)	(See Durg-Bhilainagar Urban Agglomeration)						
	भिलाखेडी	(इटारसी नगर समूह देखें)						
59 V	Bhilakhedi (C.T.)	(See Itarsi Urban Agglomeration)						
	भिण्ड (न.पा.)		भिण्ड					
60 II	Bhind (M)	2/I	Bhind	17.18	12242	8032	9133 (-13.71)	9619 (+5.32)
	भोपाल (न.नि.)		हुजूर					
61 I	Bhopal (M. Corp)	28/I	Huzur	284.90	122263	77023	56204 (—27.03)	45094 (—19.77)
	ब्यावरा (न.पा.)		ब्यावरा					
62 IV	Biaora (M)	26/III	Biaora	6.64	3301	5607	6663 (+18.83)	6044 (—9.29)
	बिजावर (न.पा)		बिजावर					
63 IV	Bijawar (M)	8/VII	Bijawar	25.72	2202	5220	6018 (+15.29)	6133 (+1.91)
	बिजयपुर (न.पा.)		बिजयपुर					
64 V	Bijeypur (M)	I/V	Bijeypur	2.17	1351	..	..	..
	बिजुरी (नो.ए.क.)		सोहागपुर					
65 V	Bijuri (N.A.C.)	14/XII	Sohagpur	36.57	2187	..	..	..
	बिलासपुर (न.पा.)	(बिलासपुर नगर समूह देखें)						
66 I	Bilaspur (M)	(See Bilaspur Urban Agglomeration)						
	बिलासपुर (न.स.)							
	Bilaspur U.A.			46.12	35535	18937	19850 (+4.82)	24295 (+22.39)
	बिलासपुर (न.पा.)		बिलासपुर					
	(i) I Bilaspur (M)	40/VI	Bilaspur	39.65	34126	18937	19850 (+4.82)	24295 (+22.39)
	सिरगिटी		बिलासपुर					
	(ii) V Sirgiti (G.P.)	40/VII	Bilaspur	6.47	1409	..	..	..
	बीना-इटावा (न.पा.)	(बीना-इटावा नगर समूह देखें)						
67 III	Bina-Etawa (M)	(See Bina-Etawa Urban Agglomeration)						
	बीना-इटावा (न.स.)							
	Bina-Etawa U.A.*			8.16	7270	6418	8968 (+39.73)	9226 (+2.88)
	बीना-इटावा (न.पा.)		खुरई					
	(i) III Bina-Etawa (M)	10/I	Khurai	6.00	5650	6418	8968 (+39.73)	9226 (+2.88)

10	11	12	13	14	15	16	17	18	19
..	..	..	4892	6326 (+29.31)	7770 (+22.83)	3000	924	918	931
..	..	..	4350	6682 (+53.61)	9971 (+49.22)	5570	864	914	983
10341 (+7.51)	13244 (+28.07)	16618 (+25.48)	28208 (+69.74)	45794 (+62.34)	74515 (+62.72)	4337	770	791	820
61037 (+35.36)	75228 (+23.25)	102333 (+36.03)	222948 (+117.87)	384859 (+72.62)	671018 (+74.35)	2355	771	822	870
6475 (+7.13)	7314 (+11.41)	8445 (+17.06)	10133 (+19.99)	13011 (+28.40)	19201 (+47.58)	2892	899	885	915
5748 (—6.28)	6163 (+7.22)	6119 (—0.71)	7079 (+15.69)	8835 (+24.81)	11954 (+35.30)	465	955	921	939
..	..	..	3729	7138 (+91.42)	7954 (+11.43)	3665	890	840	864
..	..	..	..	..	9880	270	..	..	876
31374 (+29.14)	37460 (+19.40)	39099 (+4.38)	86706 (+121.76)	136676 (+57.63)	187104 (+36.90)	4057	893	898	921
31374 (+29.14)	37460 (+19.40)	39099 (+4.38)	86706 (+121.76)	130740 (+50.79)	179791 (+37.52)	4534	893	897	921
..	..	..	..	5936	7313 (+23.20)	1130	..	915	921
10849 (+17.59)	8979 (—17.24)	12720 (+41.66)	27476 (+116.01)	33476 (+21.84)	41831 (+24.96)	5126	845	861	892
10849 (+17.59)	8979 (—17.24)	12720 (+41.66)	27476 (+116.01)	33476 (+21.84)	33886 (+1.22)	5648	845	861	900

1	2	3	4	5	6	7	8	9
68 V	बिरसिंहपुर (न.पा.) Birsinghpur (M)	12/V	रघुराजनगर Raghuraj-nagar	12.62	1386	..	..	..
69 I	बुरहानपुर (न.पा.) Burhanpur (M)	25/III	बुरहानपुर Burhanpur	12.67	20210	33341	22777 (—31.68)	35916 (+57.69)
70 IV	बुढ़ार (नो. ए.क.) Burhar (N.A.C.)		(बुढ़ार-धनपुरी नगर समूह देखें) (See Burhar-Dhanpuri Urban Agglomeration)					
	बुरहार-धनपुरी (न.स.) Burhar-Dhanpuri U.A.			65.31	13871	..	..	..
(i)III	अमलई (ग्रा.प.) Amlai (G.P.)	14/VII	सोहागपुर Sohagpur	31.58	5075	..	..	..
(ii)IV	बुढ़ार (नो.ए.क.) Burhar (N.A.C.)	14/VI	सोहागपुर Sohagpur	14.08	2262	..	..	..
(iii)III	धनपुरी (नो. ए.क.) Dhanpuri (N.A.C.) (Nargada-Hari-Dafai)	14/VIII	सोहागपुर Sohagpur	19.65	6534	..	..	..
71 V	बुटारिया (ग्रा.प.), Butaria (G.P.)	(चिखाली कलां - परासिया नगर समूह देखें) (See Chikhali Kalan-Parasia Urban Agglomeration)						
72 IV	चाचौड़ा-बीनागंज (न.पा.) Chachaura-Binaganj (M)	(चाचौड़ा-बीनागंज नगर समूह देखें) (See Chachaura-Binaganj Urban Agglomeration)						
	चाचौड़ा-बीनागंज (न.स.) Chachaura-Binaganj U.A.*			0.49	2235	..	..	..
IV	(i) चाचौड़ा-बीनागंज (न.पा.) Chachaura-Binaganj (M)	6/VI	चाचौड़ा Chachaura	0.26	1988	..	..	..
73 III	चापा (न.पा.) Champa (M)	40/IX	जांजगीर Janjgir	8.93	4859	..	..	6344
74 V	चंदामेटा (ग्रा.प.) Chandametta (G.P.)	(चिखाली-कलां-परासिय नगर समूह देखें) (See Chikhali Kalan-Parasia Urban Agglomeration.)						
75 IV	चंदेरी (न.पा.) Chanderi (M)	6/I	मुंगावली Mungaoli	3.00	2229	4093	2753 (—32.74)	4199 (+52.52)
76 V	चंदिया (नो.ए.क.) Chandia (NAC)	14/XI	बांधोगढ़ Bandhogarh	39.71	1718	..		..
77 V	चंदला (नो.ए.क.) Chandla (N.A.C.)	8/IX	लौंडी Laundi	24.41	1067	..	..	..
78 III	चरौदा (साडा) Charoda (SADA)	(दुर्ग-भिलाईनगर नगर समूह देखें) (See Durg-Bhilainagar Urban Agglomeration)						
79 V	चौरई खास (ग्रा.प.) Chaurai Khas (G.P.)	36/XVIII	अमरवाडा Amarwara	5.62	1100	..	..	..
80 II	छतरपुर (न.पा.) Chhatarpur (M)	8/V	छतरपुर Chhatarpur	14.17	9425	10029	10413 (+3.83)	10142 (—2.60)

10	11	12	13	14	15	16	17	18	19
..	..	..	..	..	7553	598	..	..	885
44066 (+22.69)	53987 (+22.51)	70066 (29.78)	82090 (+17.1)	105335 (+28.32)	140986 (33.85)	11128	936	930	942
..	..	6830	17098 (+150.34)	37854 (+121.39)	62318 (+64.63)	954	858	788	848
..	..	..	..	8687	20066 (+130.99)	635	..	712	787
..	..	5254	6481 (+23.35)	8756 (+35.10)	12401 (+41.63)	881	930	949	917
..	..	1576	10617 (+573.67)	20411 (+92.25)	29851 (+46.25)	1519	817	759	862
..	5259	5453 (+3.69)	6598 (+21.00)	9186 (+39.22)	12219 (+33.02)	24937	921	874	881
..	5259	5453 (+3.69)	6598 (+21.00)	8255 (+25.11)	10771 (+30.48)	41427	921	880	881
8362 (+31.81)	9868 (+18.01)	11907 (+20.66)	16258 (+36.54)	18323 (+12.70)	22996 (+25.50)	1215	951	996	998
4587 (+9.24)	5332 (+16.24)	5922 (+11.07)	8268 (+39.61)	10354 (+25.23)	12528 (+21.00)	4176	921	900	899
..	..	3835	अवर्गीकृत Declassified	अवर्गीकृत Declassified	9140	230	..	..	959
..	..	..	..	..	5591	229	..	..	814
..	..	..	..	..	5577	992	..	..	905
10305 (+1.61)	13210 (+28.19)	14110 (+6.81)	22146 (+56.95)	32271 (+45.72)	51959 (+61.01)	3667	859	831	848

1	2	3	4	5	6	7	8	9
	छिन्दवाडा (न.पा.)		छिन्दवाड़ा					
81	II Chhindwara(M)	36/X	Chhindwara	11.01	13519	9736	12872 (+32.21)	13383 (+3.97)
	छोटा-छिन्दवाडा		नरसिंहपुर					
82	IV Chhota-Chhindwara(M)	34/IV	Narsimhapur	6.68	2457	4216	3404 (—19.26)	3836 (+12.69)
	छुईखदान (न.पा.)		खैरागढ़					
83	V Chhuikhadan(M)	42/II	Khairagarh	2.77	1053	2085		Declassified
	चिखाली कलां (न.पा.)	(चिखाली कलां परासिया नगर समूह देखें)						
84	IV Chikhali Kalan(M)	(See Chikhali Kalan Parasia Urban Agglomeration.)						
	चिखाली कलां परासिया (श.स.)							
	Chikhali Kalan Parasia U.A.*			16.64	16219	..	..	..
	वडकुही (ग्रा.प.)		छिन्दवाडा					
	(i) V Badkuhi (G.P.)	36/VIII	Chhindwara	0.26	1878	..	..	..
	भामोडी (ग्रा.प.)		छिन्दवाड़ा					
	(ii) V Bhamodi (G.P.)	36/III	Chhindwara	0.18	1052	..	..	..
	बुटारिया (ग्रा.प.)		छिन्दवाडा					
	(iii) V Butaria (G.P.)	36/VI	Chhindwara	0.21	1579	..	..	..
	चांदामेटा (ग्रा.प.)		छिन्दवाड़ा					
	(iv) V Chandameta (G.P.)	36/IV	Chhindwara	0.02	1167	..	..	..
	चिखाली कलां (न.पा.)		छिन्दवाड़ा					
	(v) IV Chikkali Kalan (M)	36/VII	Chhindwara	4.99	2756	..	..	..
	डोंगर परासिया (नो.ए.क.)		छिन्दवाड़ा					
	(vi) III Donger Parasia (N.A.C.)	36/V	Chhindwara	7.50	4858	..	..	..
	इकलेहरा (ग्रा.प.)		छिन्दवाड़ा					
	(vii) V Iklehra (GP)	36/II	Chhindwara	0.13	1985	..	..	..
	जटाछापर (ग्रा.प.)		छिन्दवाड़ा					
	(viii) VI Jatachhapar (G.P.)	36/XV	Chhindwara	3.35	943	..	..	..
	चिरीमिरी (नो.ए.क.)	(कुरासिया नगर समूह देखें)						
85	IV Chirmiri (N.A.C.)	(See Kurasia Urban Agglomeration.)						
	दबोह (नो.ए.क.)		लहार					
86	V Daboh (N.A.C.)	2/X	Lahar	12.70	1075	..	..	..
	डबरा (न.पा.)		पिछोरे					
87	III Dabra(M)	3/III	Pichhore	3.79	5706	..	..	..
	दमोह (न.पा.)	(दमोह नगर समूह देखें)						
88	II Damoh (M)	(See Damoh Urban Agglomeration.)						
	दमोह (न.स.)							
	Damoh U.A.*			15.91	13687	13355	17042 (+27.61)	15296 (—10.25)

10	11	12	13	14	15	16	17	18	19
17080 (+27.62)	21916 (+28.31)	27652 (+26.17)	37244 (+34.69)	53508 (+43.67)	75178 (+40.50)	6828	921	913	899
3671 (—1.30)	4461 (+21.52)	5663 (+26.94)	7757 (+36.98)	10746 (+38.53)	14203 (+32.17)	2126	911	920	919
	3190	3343 (+4.80)	3488 (+4.34)	4035 (+15.68)	5264 (+30.46)	1900	1064	995	1011
..	..	..	15402	55759 (+262.02)	83213 (+49.24)	5001	785	820	889
..	..	..	7005	7432 (+6.10)	9827 (+32.23)	37796	794	845	891
..	..	..	..	4804	5208 (+8.41)	28933	..	757	865
..	..	..	..	6755	8989 (+33.07)	42805	..	967	951
..	..	..	..	4336	6016 (+38.75)	300800	..	790	894
..	..	..	8397	10184 (+21.28)	13510 (+32.66)	2707	777	713	874
..	..	..	..	15891	25459 (+60.21)	3395	..	872	900
..	..	..	..	6357	9506 (+49.54)	72123	..	776	860
..	..	..	..	..	4698	1402	..	..	840
..	..	..	..	..	6628	522	..	..	812
..	..	6381	12661 (+98.42)	21430 (+69.26)	33421 (+55.95)	8818	768	826	841
20728 (+35.51)	26795 (+29.27)	36964 (+37.95)	46656 (+26.22)	59983 (+28.56)	76758 (+27.97)	4825	907	897	889

1		2	3	4	5	6	7	7	9
		दमोह (न.पा.) (i)II Damoh (M)	11/II	दमोह Damoh	15.51	13447	13355	17042 (+27.61)	15296 (—10.25)
89	V	दमुआ (ग्राप) Damua (G.P.)	36/XIV	छिन्दवाड़ा Chhindwara	4.12	1768	..	..	..
90	III	दतिया (न.पा.) Datia (M)	4/I	दतिया Datia	4.07	8028	24071	17329 (—28.01)	15221 (—12.16)
91	IV	देवरी (न.पा.) Deori(M)	10/IX	रेहली Rehli	3.24	2925	4980	5739 (+15.24)	5369 (—6.45)
92	V	देपालपुर (न.पा.) Depalpur(M)	23/II	देपालपुर Depalpur	0.73	1435	..	..	..
93	II	देवास (न.पा.) Dewas (M)	20/II	देवास Dewas	17.36	14191	15403	15285 (—0.77)	14970 (—2.06)
94	IV	धामनोद (न.पा.) Dhamnod (M)	22/VIII	मनावर Manawar	13.74	2347	..	..	..
95	II	धमतरी (न.पा.) Dhamtari (M)	44/VIII	धमतरी Dhamtari	11.22	10436	9151	10460 (+14.30)	12721 (+21.62)
96	V	ढाना (ग्रा.प.) Dhana (G.P.)	10/XI	सागर Sagar	8.54	1403	..	..	..
97	III	धनपुरी (नो.ए.क.) Dhanpuri (N.A.C.)	(बुढ़ार—धनपुरी नगर समूह देखें) (See Burhar Dhanpuri Urban Agglomeration.)						
98	III	धार (न.पा.) Dhar (M)	22/III	धार Dhar	17.48	8310	17792	7472 (—58.00)	16041 (+114.68)
99	V	धरमजयगढ़ (नो.ए.क.) Dharamjaigarh (N.A.C.)	41/VI	उदयपुर Udaipur	37.36	1739	..	..	..
100	V	धरमपुरी (न.पा.) Dharampuri(M)	22/VI	मनावर Manawar	3.00	1362	..	..	..
101	V	दिघावनी (ग्रा.प.) Dighawani (G.P.)	36/XVI	छिन्दवाड़ा Chhindwara	5.44	1656	..	..	..
102	V	डिंडोरी (नो.ए.क) Dindori (N.A.C.)	35/I	डिंडोरी Dindori	11.55	2088	..	..	..

10	11	12	13	14	15	16	17	18	19
20728 (+35.51)	26795 (+29.27)	36964 (+37.95)	46656 (+26.22)	59528 (+27.59)	75573 (+26.95)	4873	907	897	889
..	..	..	..	..	8911	2162	..	..	918
18292 (+20.18)	22086 (+20.74)	26447 (+19.75)	29430 (+11.28)	37436 (+27.20)	49386 (+31.92)	12134	914	893	886
5638 (+5.01)	6911 (+22.58)	7949 (+15.02)	9383 (+18.04)	12321 (+31.31)	17129 (+39.02)	5287	913	874	896
..	..	..	4673	6018 (+28.78)	8343 (+38.63)	11429	879	939	935
16810 (+12.29)	22949 (+36.52)	27879 (+21.48)	34577 (+24.03)	51866 (+50.00)	83465 (+60.92)	4808	897	899	886
..	..	..	..	..	13490	982	..	..	891
11505 (—9.56)	14071 (+22.30)	17161 (+21.96)	31552 (+83.86)	43362 (+37.43)	55797 (+28.68)	4973	1005	964	971
..	..	..	..	..	7107	832	..	..	759
19607 (+22.23)	22015 (+12.28	23652 (+7.44)	28325 (+10.76)	36172 (+27.70)	48870 (+35.10)	2796	887	892	906
..	..	..	..	..	8309	222	..	..	911
3753	अवर्गीकृत Declassified		5584	7106 (+27.26)	9063 (+27.54)	3021	922	934	954
..	..	..	..	..	7429	1366	..	..	818
..	..	..	..	6553	9859 (+50.45)	854	..	933	905

1	2	3	4	5	6	7	8	9
	डोंगरगढ़ (न.पा.)		खैरागढ़					
103	III Dongargarh (M)	42/IV	Khairagarh	6.43	5040	5856	6249 (+6.71)	7120 (+)3.94
	डोंगर-परासिया (नो.ए.क.)		(चिखाली-कलां परासिया नगर समूह देखें)					
104	III Dongar-Parasia (N.A.C.)		(See Chikhalikalan—Parasia Urban Agglomeration)					
	दुर्ग (न.पा.)		(दुर्ग भिलाईनगर नगर समूह देखें)					
105	I Durg (M)		(See Durg—Bhilainagar Urban Agglomeration)					
	दुर्ग-भिलाईनगर (न.स.)			अप्राप्त				
	Durg—Bhilainagar U.A.			N.A.	104886	—	7048	11274 (+59.96)
	भिलाई कलां (साडा)		दुर्ग.					
(i)	IV Bhilai Kalan (SADA)	43/VIII	Durg	9.12	4057	..	..	..
	भिलाई 2 नगर (ज.न.)		दुर्ग					
(ii)	I Bhilainagar (C.T.)*	43/VI	Durg	89.37	71256	..	..	..
	चरोदा (साडा)		दुर्ग					
(iii)	III Charoda (SADA)*	43/VII	Durg	5.52	4607	..	..	..
	दुर्ग (न.पा.)		दुर्ग					
(iv)	I Durg (M)*	43/V	Durg	N.A.	22487	..	7048	11274 (+59.96)
	जामुल (साडा)		दुर्ग					
(v)	IV Jamul (SADA)	43/III	Durg	11.80	2479	..	..	..
	गाडरवारा (न.पा.)		गाडरवारा					
106	III Gadarwara (M)	34/II	Gadarwara	7.77	4064	8198	4715 (—42.49)	8539 (+81.10)
	गांधीसागर हाइडल कालोनी (ग्रा.प.)		भानपुरा					
107	V Gandhi Sagar Hydel Colony (G.P.)	16/XI	Bhanpura	6.48	1109	..	..	..
	गढ़ाकोटा (न.पा.)		रेहली					
108	IV Garhakota (M)	10/VII	Rehli	3.00	3532	8508	8180 (—3.86)	5864 (— 28.31)
	गढ़ी-मलेहरा		छतरपुर					
109	V Garhi-Malehra (N.A.C.)	8/III	Chhatarpur	33.57	1865	..	..	..
	गरोठ (न.पा.)		(गरोठ नगर समूह देखें)[11]					
110	IV Garoth (M)		(See Garoth Urban Agglomeration)					
	गरोठ (न.स.)			अप्राप्त				
	Garoth U.A.*			N.A.	1839	..	..	..
	गरोठ (न.पा.)		गरोठ					
(i)	IV Garoth (M)	16/VIII	Garoth	0.52	1753	..	..	..
	गौरेला (ग्रा.प.)		(गौरेला नगर समूह देखें)					
111	V Gaurella (G.P.		(See Gaurella Urban Agglomeration)					
	गौरेला (न.स.)							
	Gaurella U.A.*			0.75	1738	..	..	..
	गौरेला (ग्रा.प.)		बिलासपुर					
(i)	V Gaurella (G.P.)	40/I	Bilaspur	0.18	1602	..	..	..

10	11	12	13	14	15	16	17	18	19
8533 (+19.85)	9891 (+15.91)	12596 (+27.35)	14119 (+12.09)	18266 (+29.37)	25772 (+41.09)	4008	967	949	975
13172 (+16.84)	16766 (+27.29)	20249 (+20.77)	133230 (+557.96)	245124 (+83.99)	490214 (+99.99)	..	594	828	873
					18870	2069	..	..	900
			86116	174370 (+102.48)	319450 (+83.20)	3574	486	799	853
					22328	4045	–	–	903
13172 (+16.84)	16766 (+27.29)	20249 (+20.77)	47114 (+132.67)	70754 (+50.18)	118597 (+67.62)	–	839	905	921
—	—	—	—	—	10969	930	..	..	847
9077 (+6.30)	10146 (+11.78)	12744 (+25.61)	14696 (+15.32)	18676 (+27.08)	23527 (+25.97)	3028	892	879	899
			10852	3953 (—63.57)	5294 (+33.92)	817	639	825	873
8242 (+40.55)	7888 (+4.30)	9268 (+17.49)	11341 (+22.37)	14616 (+28.88)	19589 (+34.02)	6530	931	918	910
	5232	5384 (+2.91)	6728 (+24.96)	6322 (—6.03)	9947 (+57.34)	296	923	893	884
–	–	5372	6571 (+22.32)	8038 (+22.33)	10740 (+33.62)	–	886	927	896
—	—	5372	6571 (+22.32)	7705 (+17.26)	10240 (+32.90)	973	886	951	914
—	—	—	5582	7952 (+42.46)	9571 (+20.36)	12761	911	957	922
—			5582	7332 (+29.56)	8916 (+23.29)	49533	911	947	915

1	2	3	4	5	6	7	8	9
	गोबर-नवापारा (न.पा.)		रायपुर					
112 IV	Gobra-Nawapara (M)	44/VII	Raipur	7.15	2979	..	..	..
	गोगांव (ग्रा.प.)		खरगोन					
113 V	Gogaon (G.P.)	24/XIII	Khargone	0.26	1036	..	..	..
	गोहद (न.पा.)		गोहद					
114 III	Gohad (M)	2/III	Gohad	2.75	3304	5343	5139 (- 3.82)	4845 (- 5.72)
	गोरमी (न.पा.)		मेहगांव					
115 IV	Gormi (M)	2/V	Mehgaon	33.24	1196	..	..	
	गोविन्दगढ़ (नो.ए.क)		हुजूर[1]					
116 V	Govindgarh (N.A.C.)	13/IX	Huzur	13.23	1317	5022	4919 (- 2.05)	4646 (—5.55)
	गुना (न.पा.)		(गुना नगर समूह देखें)					
117 II	Guna (M)		(See Guna Urban Agglomeration)					
	गुना (ल.स.)							
	Guna U.A..			N.A.	10731	11452	11685 (+2.03)	11595 (- 0.77
	गुना (न.पा.)		गुना					
(i) II	Guna (M)	6/II	Guna	22.76	9903	11452	11685 (+2.03)	11595 (—0.77)
	ग्वालियर (न.नि.)		(ग्वालियर नगर समूह देखें)					
118 I	Gwalior (M. Corp)		(See Gwalior Urban Agglomeration)					
	ग्वालियर (न.स.)							
	Gwalior U.A.			303.18	90803	138612	84458 (- ३७....	113684 (+34.60)
	ग्वालियर (न.नि.)		गिर्द					
(i) I	Gwalior (M. Corp)	3/I	Gird	289.85	87876	138612	84458 (- 39.07)	113684 (+34.60)
	मोरार कैन्ट (सी.बी.)		गिर्द					
(ii) IV	Morar Cantt. (C.B.)	3/V	Gird	13.33	2927	..	..	..
	हनुमना (नो.ए.क.)		मऊगंज					
119 V	Hanumana (N.A.C.)	13/IV	Mauganj	30.35	1482	..	..	..
	हरदा (न.पा)		हरदा					
120 III	Harda (M)	32/X	Harda	5.83	6760	16300	8341 (- 48.83)	11077 (- 32.80)
	हरपालपुर (नो.ए.क.)		छतरपुर					
121 V	Harpalpur (N.A.C.)	8/I	Chhatarpur	4.49	1243	..	..	..
	हरसूद (नो.ए.क.)		हरसूद					
122 IV	Harsud (NA.C.)	25/V	Harsud	4.76	2267	..	..	..
	हाटपिपल्या		बागली					
123 V	Hatpiplaya (M)	20/IV	Bagli	2.21	1544	..	..	..
	हटा		हटा					
124 IV	Hatta (M)	11/I	Hatta	5.90	3138	..	..	..

10	11	12	13	14	15	16	17	18	19
			8037	11047 (+37.45)	16427 (+48.70)	2297	980	985	988
			4744	5724 (+20.66)	6610 (+15.48)	25423	948	981	967
5618 (+15.95)	6734 (+19.86)	7442 (+10.51)	10289 (+38.26)	14307 (+39.05)	20176 (+41.02)	7337	816	824	822
-	..				13055	393			816
3790 (—18.42)	3787 —0.08)	3448 (—8.95)			7115	538	-	-	935
			अवर्गीकृत Declassified	अवर्गीकृत Declassified					
11022 (— 94)	15328 (+37.07)	22221 (+44.97)	31031 (+39.65)	42330 (+36.41)	64659 (+52.75)	—	869	861	885
11022 (— 4.94)	15328 (+39.07)	22221 (+44.97)	31031 (+39.65)	40121 (+29.29)	60255 (+50.18)	2647	869	861	884
126949 (+11.67)	182492 (+43.75)	241577 (+32.38)	300587 (+24.43)	406140 (+35.12)	555862 (+36.86)	1833	853	844	868
118862 (+4.55)	173096 (+45.63)	241577 (+39.56)	300587 (+24.43(	406140 (+35.12)	539015 (+32.72)	1860	853	844	871
		अवर्गीकृत		अवर्गीकृत					
8087	9396 (+16.19)	Declassified		Declassified	16847	1264	..	.	775
			अवर्गीकृत						
—	—	1818	Declassified		8182	270	.	.	894
16031 (+44.72)	15120 (—5.68)	18640 (+23.28)	22279 (+19.52)	28504 (+27.94)	37693 (+32.24)	6465	923	883	874
			अवर्गीकृत						
—	—	2677	Declassified	6897	7388 (+7.12)	1645	-	890	873
—	—	—	—	-	11713	2461	-	..	867
—	—	—	5620	7704 (+37.08)	9995 (+29.74)	4523	937	897	908
—	—	6667	9117 (+36.75)	12101 (+32.73)	17256 (+42.60)	2925	903	908	920

1	2	3	4	5	6	7	8	9
	होशंगाबाद (न.पा.)		(होशंगाबाद नगर समूह देखें)					
125	III Hoshangabad (M)		(See Hoshangabad Urban Agglomeration)					
	होशंगाबाद (न.स.)							
	Hoshangabad U.A.*			6.84	8578	14940	5503 (—63.17)	12048 (+118.94)
	होशंगाबाद (न.पा.)		होशंगाबाद					
	III Hoshangabad (M)	32/III	Hoshangabad	6.27	7338	14940	5503 (—63.17)	12048 (+118.94)
	इच्छावर (न.पा.)		इच्छावर					
126	V Ichhawar (M)	29/III	Ichhawar	0.31	1361	4352	3914 (—10.06)	3284 (-16.10)
	इकलेहरा (ग्रा.पं.)		(चिखली-कलां परासिया नगर समूह देखें)					
127	V Iklehra (G.P.)		(See Chikhali-Kalan Parasia Urban Agglomeration)					
	इंदौर (न.नि.)		इंदौर					
128	I Indore (M. Corp)	23/III	Indore	113.52	143487	77804	54142 (—44.64)	105317 (+94.52)
	इटारसी (न.पा.)		(इटारसी नगर समूह देखें)					
129	II Itarsi (M)		(See Itarsi Urban Agglomeration)					
	इटारसी (न.स.)							
	Itarsi U.A.*			19.16	13008	5769	4430 (—23.21)	70078 (+58.17)
	भिलाखेड़ी		होशंगाबाद					
(i)	V Bhilakhedi (C.T.)	32/XIII	Hoshangabad	2.80	1237	..	..	..
	इटारसी (न.पा.)		होशंगाबाद					
(ii)	II Itarsi (M)	32/IV	Hoshangabad	16.36	11771	5769	4430 (—23.21)	7007 (+58.17
	जबलपुर (न.नि.)		(जबलपुर नगर समूह देखें)					
130	I Jabalpur (M. Corp)		(See Jabalpur Urban Agglomeration.)					
	जबलपुर (भ.स.)							
	Jabalpur U.A.*			230.64	136506	90316	100651 (+11.44)	108793 (+8.09)
	जबलपुर (न.नि.)		जबलपुर					
	(i) Jabalpur (M.C. Corp)*	33/X	Jabalpur	164.20	118593	90316	100651 (+11.44)	108793 (+8.09)
	जबलपुर कैंट (सै.बो.)		जबलपुर					
	(ii) II Jabalpur Cantt. (C.B.)	33/XI	Jabalpur	28.49	9096	—	—	—
	खमरिया (ज.न.)		जबलपुर					
	(iii) III Khamaria (C T)*	33/XII	Jabalpur	37.95	8817	—	—	—
	जबलपुर कैंट (सै.बो.)		(जबलपुर नगर समूह देखें)					
131	II Jabalpur Cantt. (C B)		(See Jabalpur Urban Agglomeration)					
	जगदलपुर (न.पा.)		(जगदलपुर नगर समूह देखें)					
132	II Jagdalpur (M)		(See Jagdalpur Urban Agglomeration)					
	जगदलपुर (न.स.)						अवर्गीकृत	
	Jagdalpur U A *			23.02	13050	4762	Declassified	
	जगदलपुर (न.पा.)		जगदलपुर				अवर्गीकृत	
	(i) II Jagdalpur (M)	45/II	Jagdalpur	7.77	10256	4762	Declassified	

10	11	12	13	14	15	16	17	18	19
12332 (+2.36)	13290 (+7.77)	14989 (+12.78)	19284 (+28.65)	29434 (+52.63)	45300 (+57.30)	6769	850	854	871
12332 (+2.36)	13290 +7.77)	14989 (+12.78)	19284 (+28.65)	27011 (+40.07)	39997 (+48.08)	6379	850	869	871
3662 (+11.51)	3997 (+9.15)	अवर्गीकृत Declassified	5136	6395 (+24.51)	8451 (+32.31)	27294	901	831	888
142524 (+35.33)	203695 (+42.92)	310859 (+52.61)	394941 (+27.05)	569936 (+42.03)	829327 (+47.85)	7305	851	861	885
11787 (+68.22)	14267 (+21.06)	24795 (+73.77)	33611 (+35.56)	46866 (+39.44)	69619 (+48.55)	3634	847	859	880
—	—	—	—	—	6078	2171	—	—	891
11787 (+68.22)	14269 (+21.06)	24795 (+73.77)	33611 (+35.56)	46866 (+39.44)	63541 (+35.58)	3884	847	859	879
124382 (+14.33)	178339 (+43.38)	256998 (+44.11)	367014 (+42.81)	534845 (+45.73)	757303 (+41.59)	3283	809	816	849
104317 (– 4.11)	140227 (+34.42)	203659 (+45.24)	295375 (+45.03)	442481 (+49.80)	649085 (+46.69)	3953	846	851	881
20065	38112 (+89.94)	34225 (– 10.20)	41014 (+19.84)	50195 (+22.39)	61026 (+21.58)	2142	578	551	547
—	—	19114	30625 (+60.22)	42169 (+37.69)	47192 (+11.91)	1244	814	808	873
10128	11304 (+11.61)	13793 (+22.02)	20412 (+47.99)	36932 (+80.93)	63632 (+72.30)	2764	891	874	896
10128	11304 (+11.61)	13793 (+22.02)	20412 (+47.99)	31344 (+53.56)	51286 (+63.62)	6601	891	868	895

1	2	3	4	5	6	7	8	9
	जैथारी (न.पा.)		सोहागपुर					
133	IV Jaithari (M)	14/XIV	Sohagpur	46.88	2614		—	—
	जैतवारा (नो.ए.क.)		रघुराजनगर					
134	V Jaitwara (N.A.C.)	12/IX	Raghurajnagar	24.81	1552		—	—
	जामई (न.पा.)		छिन्दवाड़ा					
135	IV Jamai (M)	36/IX	Chhindwara	9.70	3687		—	—
	जामुल (साडा)		(दुर्ग-भिलाईनगर नगर समूह देखें)					
136	IV Jamul (S.A.D.A.)		(See Durg Bhilainagar Urban Agglomeration.)					
	जावरा (न.पा.)		(जावरा नगर समूह देखें)					
137	III Jaora (M)		(See Jaora Urban Agglomeration.)					
	जावरा (न.स.)							
	Jaora U.A.*			5.62	7267	23854	18054 (– 24.31)	17151 (– 5.00)
	जावरा (न.पा.)		जावरा					
	(i) III Jaora (M)	17/II	Jaora	5.54	7201	23854	18054 (- 24.31)	17151 (—5.00)
	जशपुरनगर (न.पा.)		जसपुर					
138	IV Jashpurnagar (M)	41/I	Jashpur	7.61	2086	–	–	
	जटाछापर (ग्रा.पं.)		(चिखलीकलां-परासियां नगर समूह देखें)					
139	VI Jatachhapar (G.P.)		(See Chikhali Kaban Parasia Urban Agglomeration.)					
	जतारा (नो.ए.क.)		जतारा					
140	V Jatara (N.A.C.)	7/III	Jatara	21.23	1632			
	जावद (न.पा.)		जावद					
141	IV Jawad (M)	16/1	Jawad	12.24	2200	8005	6505 (- 18.74)	6310 (– 3.00)
	झाबुआ (न.पा.)		झाबुआ					
142	IV Jhabua (M)	21/III	Jhabua	6.34	3167	—		—
	झगराखण्ड (न.ए.क.)		मनेन्द्रगढ़					
143	IV Jhagrakhand (N.A.C.)	39/VI	Manendragarh	14.46	2714			
	जीरापुर (नो.ए.क.)		खिलचीपुर					
144	V Jirapur (N.A.C.)	26/VI	Khilchipur	15.80	1453			
	जोबट (न.पा.)		जोबट					
145	V Jobat (M)	21/IV	Jobat	1.33	1138			
	जौरा (न.पा.)		(जौरा नगर समूह देखें)					
146	IV Joura (M)		(See Joura Urban Agglomeration.)					
	जौरा (ग्र.स.)							
	Joura U.A.*			1.68	2378	—	—	
	जौरा (न.पा.)		जौरा					
	(i) IV Joura (M)	1/III	Joura	1.59	2191	—	—	

10	11	12	13	14	15	16	17	18	19
—	—	3659	अवर्गीकृत Declassified		13115	280	—	—	982
—	—	1678	अवर्गीकृत Declassified.		9241	372	—	—	918
-	-	-	9543	12041 (+26.18)	19896 (+65.24)	2051	876	918	904
20998 (+22.43)	25501 (+21.44)	29598 (+16 07)	31140 (+5.21)	37499 (+20.42)	47548 (+26.80)	8460	913	922	955
20998 (+22.43)	25501 (+21.44)	29598 (+16.07)	31140 (+5.21)	37278 (+19.71)	47129 (+26.43)	8507	913	924	9614
—	—	4388	5765 (+31.38)	7973 (+38.30)	11142 (+39.75)	1464	815	804	844
—	—	3683	अवर्गीकृत Declassified.		9536	449	—	—	876
6588 (+4.41)	7214 (+9.50)	8584 (+18.99)	8509 (+0.87)	10317 (+21.25)	12368 (+19.88)	1010	936	960	969
—	—	—	—	—	8468	536	—	—	902
—	—	—	6315	10487 (+66.06)	16777 (+59.98)	2048	867	887	845
—	5149	अवर्गीकृत Declassified	5745	8424 (+46.63)	11851 (+40.68)	820	709	741	841
—	—	—	4040	5235 (+29.58)	6635 (+26.74)	4989	857	911	907
3901	4970 (+27.40)	अवर्गीकृत Declassified	6320	10314 (+63.20)	15740 (+52.61)	9369	786	809	819
3901	4970 (+27.407)	अवर्गीकृत Declassified	6320	10007 (+58.34)	14805 (47.95)	9311	786	808	823

1	2	3	4	5	6	7	8	9
147 V	कैलारस (न.ए.क.) Kailaras (N.A.C.)	1/VIII	सबलगढ़ Sabalgarh	0 63	1616	—	—	—
148 IV	कांकेर (न.पा.) Kanker (M)		(कांकेर नगर समूह देखें)। (See Kanker Urban Agglomeration)					
	कांकेर (न.स.) Kanker U.A.*			9.65	3050	3906	अवर्गीकृत Declassified	4536
	कांकेर (न.पा.) (i) IV Kanker (M)	45/I	कांकेर Kanker	3.87	2597	3905	अवर्गीकृत Declassified	4535
149 IV	कन्नोद (न.पा.) Kannod (M)	20/V	कन्नोद Kannod	1.94	1872	—	—	—
150 V	कांटाफोड (नो.ए.क.) Kantaphod (N.A.C.)	20/VIII	कन्नोद Kannod	23.01	1504	—	—	—
151 IV	करेली (न.पा.) Karcli (M)	34/III	नरसिंहपुर Narsimhapur	21.70	2972	—	—	—
152 IV	करेरा (न.पा.) Karera (M)		(करेरा नगर समूह देखें)। (See Karera Urban Agglomeration)					
	करेरा (न.स.) Karera U.A.*			1.22	2048	—	—	—
	करेरा (न.पा.) (i) IV Karera (M)	5/I	करेरा Karera	1.09	1806	—	—	—
153 V	कसरावद (न.पा.) Kasrawad (M)	24/V	कसरवद Kasrawad	3.88	1683	—	—	—
154 IV	कटंगी (न.प.) (जबलपुर Katangi (Jabalpur) (M)	33/VII	पाटन Patan	12.37	2150	—	—	—
155 IV	कटंगी (बालाघाट) (न Katangi (Balaghat) (M)	38/I	वारा सिवनी Wara-eoni	11.50	2198	—	—	—
156 IV	कवर्धा (न.पा.) Kawardha (M)	42/I	कवर्धा Kawardha	4.19	3294	4372	5180 (+18.42)	4773 (—7.86)
157 III	खाचरोद (न.पा.) Khacharod (M)	18/II	खाचरोद Khachrod	0.80	3699	9186	6496 (—29.29)	7850 (+20.84)
158 V	खैरागढ (न.पा.) Khairagarh (M)	42/III	खैरागढ़ Khairagarh	2.51	1802	4656	अवर्गीकृत Declassified	4045
159 VI	खजुराहो (साडा) Khajuraho (SADA)	8/VI	छतरपुर Chhatarpur	16.93	948			

10	11	12	13	14	15	16	17	18	19
—	—	—	—	—	9731	15446	—	—	818
5305 (+16.95)	5173 (−2.49)	4924 (−4.81)	6487 (+31.74)	10646 (+64.11)	15085 (+41.70)	1563	945	937	916
5305 (+16.95)	5173 (—2.49)	4924 (—4.81)	6487 (+31.74)	9278 (+43.02)	12993 (+40.04)	3357	945	913	916
–	5095	5610 (+10.11)	6540 (+16.58)	8421 (+28.76)	10222 (+21.39)	5269	912	922	923
—	—			–	9105	396	–	–	918
—	2992	4413 (+47.49)	8603 (+94.95)	12350 (+43.55)	16131 (+30.62)	743	905	915	910
3620	4002 (+10.55)	अवर्गीकृत Declassified	5025	8308 (+65.33)	11762 (+41.57)	9641	908	677	834
3620	4002 (+10.55)	अवर्गीकृत Decld/ssified	5025	6657 (+32.48)	10252 (+54.00)	9406	908	862	895
—	—	—	5927	7477 (+26.15)	9983 (+33.52)	2573	930	905	919
—	—	—	5582	9639 (+72.68)	12155 (+26.10)	983	928	889	915
—	—	—	7205	9694 (+34.55)	11748 (+21.19)	1022	914	958	984
5052 (+5.85)	6210 (+22.92)	10642 (+87.47)	10117 (—13.10)	11226 (+10.96)	17037 (+51.76)	4066	1003	981	959
9799 (+24.83)	10302 (+5.13)	12949 (+25.69)	14793 (+14.24)	17726 (+19.83)	22006 (+24.15)	27508	934	936	949
4159 (+2.82)	5015 (+20.58)	5524 (+10.15)	6576 (+19.04)	8116 (+23.42)	9812 (+20.90)	3909	903	920.	943
		–	–	2723	4680 (+71.87)	276		812	797

1	2	3	4	5	6	7	8	9
160 III	खमरिया (ज.न.) Khamaria (C.T.)		(जबलपुर नगर समूह देखें) (See Jabalpur Urban Agglomeration)					
161 I	खंडवा (न.पा.) Khandwa (M)	25/I	खंडवा Khandwa	22.57	19486	19401	21604 (+11.36)	26802 (+24.06)
162 V	खनियाधाना (नो.ए.क.) Khaniyadhana (N.A.C.)	5/V	पिछोर Pichhore	8.44	1128	—	—	-
163 V	खरगापुर (नो.ए.क.) Khargapur (N.A.C.)	7/V	टीकमगढ़ Tikamgarh	0.43	1158			
164 II	खरगोन (न.पा.) Khargone (M)	24/X	खरगोन Khargone	10.00	8573	7624	9423 (+23.60)	10610 (+12.60)
165 IV	खरसिया (न.पा.) Kharsia (M)	41/II	रायगढ़ Raigarh	3.24	2149	—	—	—
166 IV	खातेगांव (न.पा.) Khategaon (M)	20/VII	खातेगांव Khategaon	2.34	1964	—	—	—
167 IV	खेतिया (न.पा.) Khetia (M)	24/III	सेंधवा Sendhwa	1.33	1791	—	—	—
168 IV	खिलचीपुर (न.पा.) Khilchipur (M)	26/I	खिलचीपुर Khilchipur	6.47	1740	5121	5868 (+14.59)	5300 (—9.68)
169 V	खिरकिया (ग्रा.प.) Khirkiya (G.P.)	32/XI	हरदा Harda	9.75	1395	—	—	—
170 V	खुजनेर (नो.ए.क.) Khujner (N.A.C.)	26/VII	राजगढ़ Rajgarh	20.41	1124	—	—	—
171 III	खुरई (न.पा.) Khurai (M)		(खुरई नगर समूह देखें) (See Khurai Urban Agglomeration)					
	खुरई (न.स.) Khurai U.A.*			2.21	4269	6012	6868 (+14.24)	6078 (—11.50)
	खुरई (न.पा.) (i)III Khurai (M)	10/II	खुरई Khurai	1.89	3971	6012	6868 (+14.24)	6078 (—11.50)
172 IV	किरन्दुल (ज.न.) Kirandul (C.T.)	45/III	दंतेवाड़ा Dantewara	10.58	3850	—	—	—
173 V	कोलारस (न.पा.) Kolaras (M)	5/III	कोलारस Kolaras	1.63	1520	—	—	—
174 IV	कोंडागांव (न.पा.) Kondagaon (M)	45/IV	कोंडागांव Kondagaon	10.28	3518	—	—	—
175 II	कोरबा (साडा) Korba (SADA)	40/II	कटघोरा Katghora	35.07	19655		—	—

10	11	12	13	14	15	16	17	18	19
34622 (+29.18)	38493 (+11.18)	51940 (+34.93)	63505 (+22.27)	85403 (+34.48)	114725 (+34.33)	5083	879	903	916
—	—	—	—	—	6949	823	—	—	912
—	—	—	-	-	6959	16184	—	—	904
12157 (+14.58)	14851 (+22.16)	20762 (+39.80)	30652 (+47.64)	41316 (+34.79)	52749 (+27.67)	5275	909	909	890
2805	3657 (+30.37)	5539 (+51.46)	7737 (+39.69)	9932 (+28.37)	12342 (+24.27)	3809	916	917	971
—	—	—	5573	7495 (+34.49)	11005 (+46.83)	4703	934	916	890
—	—	5033	6838 (+35.86)	8819 (+28.97)	10581 (+19.98)	7956	998	957	971
5779 (+9.04)	6663 (+15.30)	6227 (—6.54)	6970 (+11.93)	8412 (+20.69)	10101 (+20.08)	1561	930	910	922
—	—	—	—	5745	7523 (+30.95)	772	—	882	860
—	—	—	—	—	6483	318	—	—	935
6951 (+14.36)	8509 (+22.41)	11546 (+35.69)	15316 (+32.65)	19744 (+28.91)	24705 (+25.13)	11179	901	887	875
6951 (+14.36)	8509 (+22.41)	11546 (+35.69)	15316 (+32.65)	18810 (+22.81)	23080 (+22.70)	12212	901	897	885
—	—	—	—	9057	15710 (+73.46)	1485	—	653	900
4059	4652 (+14.61)	अवर्गीकृत Declassified	5176	7049 (+36.19)	9157 (+29.90)	5618	900	907	876
—	—	—	—	—	17279	1681	—	—	970
—	—	—	12424	32654 (+162.83)	83387 (+155.37)	2378	705	815	849

1	2	3	4	5	6	7	8	9
	कोटा (न.पा.)		(कोटा नगर समूह देखें)					
176 IV	Kota (M)		(See Kota Urban Agglomeration)					
	कोटा (न.स.)			अप्राप्त				
	Kota U.A.*			N.A.	2370	—	—	—
	कोटा (न.पा.)		बिलासपुर					
	(i)IV Kota (M)	40/III	Bilaspur	10.62	2217	—	—	—
	कोतमा (नो.ए.क.)		सोहागपुर					
177 IV	Kotma (N.A.C.)	14/IV	Sohagpur	16.90	2255	—	—	—
	कुक्षी (न.पा.)		कुक्षी					
178 IV	Kukshi (M)	22/V	Kukshi	12.30	2538	5402	6248 (+15.66)	6377 (+2.06)
	कुम्हारी (साडा)		दुर्ग					
179 V	Kumari (SADA)	43/IV	Durg	12.95	2010	—	—	—
	कुरासिया (ग्रा.पं.)		(कुरासिया नगर समूह देखें)					
180 III	Kurasia (G.P.)		(See Kurasia Urban Agglomeration)					
	कुरासिया (न.स.)			अप्राप्त				
	Kursia U.A.*			N.A.	11908	—	—	—
	चिरामिरी (नो.ए.क.)		मनेन्द्रगढ़	अप्राप्त				
	(i) IV Chirmirii (NA.C.)*	39/VIII	Manendragarh.	N.A.	3425	—	—	—
	कुरासिया (ग्रा.पं.)		मनेन्द्रगढ़	अप्राप्त				
	(ii) III Kurasia (G.P.)*	39/VII	Manendragarh	N.A.	8483	—	—	—
	कुरवाई (न.पा.)		कुरवाई					
181 V	Kurwai (M)	27(II	Kurwai	4.24	1468	—	—	—
	कैमोर (ज.न.)		(कैमोर नगर समूह देखें)					
182 IV	Kymore (C.T.)		(See Kymore Urban Agglomeration)					
	कैमोर (न.स.)							
	Kymore U.A.*			15.74	3930	—	—	—
	कैमोर (ज.न.)		मुड़वारा					
	(i) IV Kymore (C.T.)	33/I	Murwara	12.62	3735	—	—	—
	लहार (न.पा.)		लहार					
183 IV	Lahar (M)	2/IV	Lahar	19.04	1855	—	—	—
	लखनादौन (नो.ए.क.)		लखनादौन					
184 V	Lakhnadon (N.A.C.)	37/I	Lakhnadon	18.79	1656	—	—	—
	लौंडी (नो.ए.क.)		लौंडी					
185 V	Laundi (N.A.C.)	8/VIII	Laundi	24.59	1665	—	—	—
	लोधी खेडा (ग्रा.प.)		सोसर					
186 V	Lodhikhera (G.P.)	36/XIII	Sausar	0.25	12.43	—	—	—

10	11	12	13	14	15	16	17	18	19
—	4352	5722 (+31.48)	6591 (+15.19)	8735 (+32.53)	11235 (+28.62)	—	994	966	942
—	4352	5722 (+31.48)	6591 (+15.19)	8196 (+24.35)	10518 (+28.33)	990	994	965	946
—	—	3691	अवर्गीकृत Declassified	8176	10949 (+33.92)	648	—	884	899
6621 (+3.83)	7114 (+7.45)	7603 (+6.87)	10023 (+31.83)	13313 (+32.82)	16164 (+21.42)	1314	912	933	919
—	—	—	—	—	9181	709	—	—	898
—	10044	—	6563	30105 (+358.71)	53015 (+76.10)	—	792	820	839
—	10044	अवर्गीकृत Declassified	6563	8857 (+34.95)	16303 (+84.07)	—	792	836	868
—	-	—	—	21248	36712 (+72.78)	—	—	813	826
—	—	—	5122	6811 (+32.98)	8447 (+24.02)	1992	923	919	905
—	—	—	12319	14821 (+20.31)	18495 (+24.79)	1175	779	802	786
—	—	—	12319	14164 (+14.98)	17733 (+25.20)	1405	779	801	789
—	—	—	5575	7918 (+42.03)	11503 (+45.28)	604	851	819	812
—	—	—	—	—	8687	462	—	—	915
—	—	3643	अवर्गीकृत Declassified	—	8772	357	—	—	874
—	—	—	5570	6080 (+9.16)	6437 (+5.87)	25748	965	939	961

1	2	3	4	5	6	7	8	9
187 V	माधोगढ़ (नो.ए.क) Madhogarh (N.A.C.)	12/VI	रघुराज नगर Raghurajnagar	17.07	1748	—	—	—
188 IV	महाराजपुर (न.पा.) Maharajpur (M)	8/IV	छतरपुर Chhatarpur	52.73	2740	—	4783	5734 (+19.88)
189 III	महासमुद (न.पा.) Mahasamund (M)	44/VI	महासमुंद Mahasamund	14.68	5582	—	—	—
190 IV	महेश्वर Maheshwar (M)	24/III	महेशवर Maheshwar	2.42	2041	7042	9599 (+36.31)	6788 (—29.28)
191 IV	महिदपुर (न.पा.) Mahidpur (M)	18/I	माहिदपुर Mahidpur	4.09	2836	6681	5620 (—15.88)	7062 (+25.66)
192 III	मैहर (न.पा.) Maihar (M)	12/IV	मैहर Maihar	10.36	3789	6884	7094 (+3.05)	6885 (—2.95)
193 V	मझौली (नो.ए.क.) Majholi (N.A.C.)	33/XIII	सिहोरा Sihora	6.29	1592	—	—	—
194 V	मक्सी (नो.ए.क.) Maksi (N.A.C.)	19/VIII	शाजापुर Shajapur	19.18	1479	—	—	—
195 V	मल्हारगढ़ (न.पा.) Malhargarh (M)	16/VI	मल्हारगढ़ Malhargarh	0.78	955	—	—	—
196 IV	मनासा (न.पा.) Manasa (M)	16/III	मनासा Manasa	2.76	2478	4589	अवर्गीकृत Declassified	
197 IV	मनावर (न.पा.) Manawar (M)	22/IV	मनावर Manawar	15.08	2525	—	—	—
198 III	मंडला (न.पा.) Mandla (M)		(मंडला नगर समूह देखें)' (See Mandla Urban Agglomeration)					
	मंडला (न.स.) Mandla U.A.*			1704	7123	5428	9379 (+72.79)	8784 (—6.34)
	मंडला (न.पा.) (i) III Mandla (M)	35/II	मंडला Mandla	8.37	6122	5428	9379 (+72.79)	8784 (—6.34)
199 V	मंडलेश्वर (न.पा.) Mandleshwar (M)	24/IV	महेश्वर Maheshwar	0.72	1441	—	—	—
200 II	मंदसौर Mandsaur (M)	16/IX	मंदसौर Mandsaur	10.32	13309	20936	16786 (—19.83)	16217 (—3.38)
201 IV	मनेन्द्रगढ़ (न.पा.) Manendragarh (M)	39/V	मनेन्द्रगढ़ Manendragarh	6.93	3798	—	—	—
202 V	मनगवां (नो.ए.क.) Mangawan (N.A.C.)	13/VI	सिरमौर Sirmour	12.60	1194	—	—	—

10	11	12	13	14	15	16	17	18	19
—	—	3282	अवर्गीकृत Declassified		8845	518	—	—	885
5546 (—3.28)	5195 (—6.33)	5362 (+3.21)	11762 (+119.36)	11551 (—1.79)	15413 (+33.43)	292	895	884	876
—	—	—	10624	17520 (+64.91)	27122 (+54.81)	1848	929	934	946
6399 (—5.73)	6946 (+8.55)	7525 (+8.34)	8089 (+7.50)	9831 (+21.54)	11566 (+17.65)	4779	955	946	989
6834 (—3.23)	7928 (+16.01)	9747 (+22.94)	11490 (+17.88)	14772 (+28.56)	18099 (+22.52)	4425	942	932	920
7678 (+11.52)	8495 (+10.64)	9397 (+10.62)	12115 (+28.92)	15177 (+25.27)	20261 (+33.50)	1956	905	912	909
—	—	—	—	—	8718	1386	—	—	958
—	—	—	—	—	8930	466	—	—	895
—	—	—	3916	4788 (+22.27)	5530 (+15.50)	7090	934	983	974
	5515	7726 (+40.09)	9108 (+17.89)	11868 (+30.30)	15548 (+31.01)	5633	899	916	950
4311	5502 (+27.63)	5366 (—2.47)	8326 (+55.16)	10139 (+21.78)	15581 (+53.67)	1033	894	895	915
7997 (—8.96)	12209 (+52.67)	14243 (+16.66)	91416 (+36.32)	27465 (+41.46)	37539 (+36.68)	2203	938	917	927
7997 (—8.96)	12209 (+52.67)	14243 (+16.66)	19416 (+36.32)	24406 (+25.70)	32861 (+34.64)	3926	938	910	921
—	—	5094	5481 (+7.60)	6645 (+21.24)	7937 (+19.44)	11024	827	862	903
15386 (—5.12)	21972 (+42.81)	34541 (+57.20)	41876 (+21.24)	56988 (+36.09)	77603 (+36.17)	7520	905	906	922
—	5027	5478 (+8.97)	9808 (+79.03)	12532 (+27.79)	19265 (+53.73)	2780	798	864	877
—	—	2326	—	—	6312	501	—	—	939

1	2	3	4	5	6	7	8	9
	मौ (नो.ए.क.)		गोहद					
203	IV Mau (N.A.C.)	2/VIII	Gohad	2.37	1569	—	—	—
	मऊगंज (नो.ए.क.)		मऊगंज					
204	IV Mauganj (N.A.C.)	13/VII	Mauganj	36.91	2474	—	—	—
	मेहगांव (न.पा.)		मेहगांव					
205	V Mehgaon (M)	2/II	Mehgaon	1.66	1294	—	—	—
	महूकैन्ट (सी.बी.)	(महूकैन्ट नगर समूह देखें)						
206	II Mhow Cantt. (C.B.)	(See Mhow Cantt. Urban Agglomeration)						
	महुकैंट न.स.							
	Mhow Cantt. U.A.*			17.11	11733	36039	29820 (—17.26)	31737 (+6.43)
	महू कैंट (सी.बी.)		महू					
	(Mhow Cantt. (C.B.)	23/IV	Mhow	16.93	10745	36039	29820 (—17.26)	31737 (+6.43)
	महूगांव (नो.ए.क.)		महू					
207	V Mhowgaon (N.A.C.)	23/V	Mhow	13.00	1239		—	—
	मिहोना (नो.ए.क.)		लहार					
208	V Mihona (N.A.C.)	2/VII	Lahar	19.11	1321	—	—	—
	मोरार कैन्ट (सी.बी.)	(ग्वालियर नगर समूह देखें)						
209	IV Morar Cantt. (C.B.)	(See Gwalior Urban Agglomeration)						
	मुरैना (न.पा.)		मुरैना					
210	II Morena (M)	1/II	Morena	12.00	1152	—	2690	4783 (+77.81)
	मुलताई (न.पा.)	(मुलताई नगर समूह देखें)						
211	IV Multai (M)	(See Multai Urban Agglomeration)						
	मुलताई (न.स.)							
	Multai U.A.*		3.22		2933	—	—	—
	मुलताई (न.पा.)		मुलताई					
(i)	IV Multai (M)	31/III	Multai	2.59	2792	—	—	—
	मुंदी (नो.ए.क.)		खंडवा					
212	V Mundi (N. A.C.)	25/IV	Khandwa	17.53	1366	—	—	—
	मुंगावली (न.पा.)	(मुंगावली नगर समूह देखें)						
213	IV Mungaoli (M)	(See Mungaoli Urban Agglomeration)						
	मुंगावली (न.स.)						अवर्गीकृत	
	Mungaoli U.A.*			12.62	2423	4797	Declassified	
	मुंगावली (न.पा.)		मुंगावली				अवर्गीकृत	अवर्गीकृत
	Mungaoli (M)	6/V	Mungaoli	12.51	2241	4797	Delcassified	Declassified
	मुंगेली (न.पा.)	(मुंगेली नगर समूह देखें)						
214	III Mungeli (M)	(See Mungeli Urban Agglomeration)						
	मुंगेली (न.स.)		मुंगेली					
	Mungeli U.A.*		Mungeli	11.23	3716	5907	5881 (—0.44)	6536 (+11.14)
	मुंगेली (न.पा.)		मुंगेली					
	III Mungeli (M)	40/V	Mungeli	5.57	3379	5907	5881 (—0.44)	6536 (+11.14)

10	11	12	13	14	15	16	17	18	19
—	—	—	—	—	10185	4297		—	745
-	-	4579	-	अवर्गीकृत Declassified	13242	359		—	932
-	-	-	3581	5378 (+50.18)	7676 (+42.73)	4624	784	788	818
31177 (—1.76)	34823 (+11.69)	44655 (+28.23)	48032 (+7.56)	63739 (+32.70)	76037 (+19.29)	4444	814	797	842
31177 (—1.76)	34823 (+11.69)	44655 (+28.23)	48032 (+7.56)	59037 (+22.91)	70130 (+18.79)	4142	814	797	844
—	—	—	—	5986	7775 (+29.89)	598	—	883	919
—	—	—	—	—	8670	454	—	—	838
7240 (+51.37)	12527 (+73.02)	18124 (+44.68)	28337 (+56.35)	44901 (+58.45)	69864 (+55.60)	5822	798	805	803
-	5196	11767 (+126.46)	8232 (+30.04)	11740 (+42.61)	15435 (+31.47)	4793	921	905	897
—	5196	11767 (+126.46)	8232 (+30.04)	11114 (+35.01)	14797 (+33.14)	5713	921	921	903
—	-	—	—	-	7589	433	—	—	925
4957	5108 (+3.05)	6135 (+20.11)	8168 (+33.14)	10880 (+33.20)	13859 (+27.38)	1098	888	883	860
4957	5108 (+3.05)	6135 (+20.11)	8168 (+33.14)	10047 (+23.00)	12980 (+29.19)	1038	888	895	893
6665 (+1.97)	6915 (+3.75)	8108 (+17.25)	12431 (+53.32)	17097 (+37.54)	21245 (+24.26)	1892	981	954	945
6665 (+1.97)	6915 (+3.75)	8108 (+17.25)	12431 (+53.32)	15789 (+27.01)	19585 (+24.04)	3516	981	943	944

1	2	3	4	5	6	7	8	9
	मुड़वाड़ा (न.पा.)		(मुड़वाड़ा नगर समूह देखें)					
215 II	Murwara (W)		(See Murwara Urban Agglomeration)					
	मूडवाड़ा (ग्र.स.) Murwara L.A.			80.42	24214	14137	15812 (+11.85)	19682 (+24.48)
	मुडवाड़ा (न.पा.)		मुड़वड़ा					
	(i) II Murwara(M)	33/III	Murwara	54.25	18031	14137	15812 (+11.85)	19682 (+24.48)
	न्यू कटनी रेलवे जंकशन एरिया ज.न		मुडवाड़ा					
	(ii) V New Katni Rly. Jn. Area (C.T.)*	33/IV	Murwara	13.26	2009	—	—	—
	आर्डिनन्स फैक्ट्री एरिया, कटनी		मुड़वाड़ा					
	(iii) Ordnance Factory Area, Kanti (C.T.)	33/II	Murwara	1.38	1258	—	—	—
	टिकुरी (ग्रा.पं.)		खौरवाड़ा					
	(iv) IV Tikuri (G.P.)*	33/V	Murwara	11.53	2916	..	—	—
	नागदा (न.पा.)		खचरोद					
216 II	Nagda (M)	18/VI	Khachrod	23.83	11257	..	—	—
	नागोद (नो.ए.क.)		नागोद					
217 IV	Nagod (N.A.C.)	12/II	Nagod	4.51	1941	—	4028	3298 (—18.12)
	नई गढ़ी (नो.ए.क.)		मऊगंज					
218 V	Naigarhi (N.A.C.)	13/III	Mauganj	15.40	1019	—	—	—
	नैला-जांजगीर (न.पा.)		जांजगीर					
219 IV	Naila-Janjgir (M)	40/XI	Janjgir	19.36	3359	—	—	—
	नैनपुर		मंडला					
220 IV	Nainpur (M)	35/III	Mandla	1.89	3435	—	—	—
	नलखेड़ा		सुसनेर					
221 V	Nalkhera (M)	19/11	Susner	0.21	1482	—	—	—
	नारायणगढ़ (न.पा.)		मल्हारगढ़					
222	Narayangarh (M)	16/VII	Malhargarh	0.31	1480	—	—	—
	नरसिंहापुर (न.पा.)		नरसिंहापुर					
223 III	Narsimhapur (M)	34/I	Narsimhapur	14.71	6154	11233	10630 (—5.37)	9839 (—7.44)
	नरसिंहगढ़ (न.पा.)		नरसिंहगढ़					
224 IV	Narsingarh (M)	26/IV	Narsingarh	12.95	3219	8778	9164 (+4.40)	8762 (—4.39
	नसरुल्लागंज (ग्रा.प.)		नसरुल्लागंज					
225 V	Nasrullaganj (G.P.)	29/IV	Nasrullaganj	8.81	1329	—	—	—
	नया बाराद्वार (नो.ए.क.)		सकती					
226 VI	Naya Baradwar (N.A.C.)	40/II	Sakti	4.77	765	—	—	—

10	11	12	13	14	15	16	17	18	19
21959 (+11.57)	24630 (+12.16)	33884 (+37.57)	60472 (+78.47)	86535 (+43.10)	123017 (+42.16)	1530	835	883	893
21959 (+11.57)	24630 (+12.16)	33884 (+37.57)	46169 (+36 26)	62636 (+35.67)	90589 (+44.63)	1670	880	885	894
—	—	—	—	5403	8897 (+64.67)	671	—	798	824
—	—	—	7013	5137 (– 26.75)	5768 (+12.28)	4180	832	755	803
—	—	—	7290	13359 (+83.25)	17763 (+32.97)	1541	959	963	953
—	—	—	16276	32569 (+100.10)	56602 (+73.79)	2375	694	816	862
3932 (+19.22)	4546 (+15.62)	4712 (+3.65)	5846 (+24.07)	7672 (+31.24)	10831 (+41.18)	2402	832	898	871
—	—	2050	अवर्गीकृत Declassified		5380	349	—	—	946
—	—	—	—	13589	17886 (+31.62)	924	—	882	948
—	—	—	13728	14683 (+6.96)	17846 (+21.54)	9442	917	946	954
-	3581	अवर्गीकृत Declassified	5245	6933 (+32.18)	8681 (+25.21)	41338	892	913	915
—	—	5014	5638 (+12.45)	6669 (+18.29)	8391 (+25.82)	27068	953	952	980
11077 (+12.58)	12908 (+16.53)	14316 (+10.91)	17940 (+25.31)	25552 (+42.43)	34266 (+34.10)	2329	873	870	884
9241 (+5.47)	11036 (+19.42)	9933 (—9.99)	11558 (+16.36)	13814 (+19.52)	17572 (+27.20)	1357	893	873	883
—	2087	अवर्गीकृत Declassified		—	7212	819	—	—	901
—	—	—	—		3722	780	—	—	891

1	2	3	4	5	6	7	8	9
	नीमच (न. पा.)		(नीमच नगर समूह देखें)					
227	II Neemuch (M)		(See Neemuch Urban Agglomeration)					
	नीमच (न.स.)							
	Neemuch U.A.*			13.48	11179	21588	17307 (19.83)	14463 (16.43)
	नीमच (न.स.)		नीमच					
	II Neemuch (M)	16/II	Neemuch	13.42	10575	21588	17307 (19.83)	14463 (16.43)
	नेपानगर (ज.न.)		बुरहानपुर					
228	III Nepanagar (C.T.)	25/II	Burhanpur	4.89	4112			
	न्यू कटनी रेलवे जंक्शन एरिया		(मुड़वारा नगर समूह देखें)					
229	V New Katni Rly Jn. Area (C.T.)		(See Murwara Urban Agglomation)					
	निवाड़ी (नो.ए.क.)		निवाड़ी					
230	IV Niwari (N.A.C.)	7/II	Niwari	14.91	1748			
	नौगांव (न.पा.)		छतरपुर					
231	IV Nowgong (M)	8/II	Chhatarpur	20.86	2942	11507	9421 (18.13)	7141 (– 24.20)
	नौरोजाबाद खोदरगमा (नो.ए.क.)		(नौरोजाबाद खोंदरगमा नगर समूह देखें)					
232	IV Nowrozabad (N.A.C.) (Khodargama)		(See Nowrozabad Khodargama Urban Agglomeration)					
	नौरोजाबाद खोदरगमा (न.स.)							
	Nowrozabad U.A. (Khodargama)			25.98	2529	—	—	—
	नौरोजाबाद खोदरगमा (नो.ए.क.)		बांधोगढ़					
(i)	IV Nowrozabad (N.A.C.) (Khodargama)	14/II	Bandhogarh	14.55	2270	..	..	..
	ओबेदुल्लागंज (ग्रा.पं.)		गोहरगंज					
233	V Obadullaganj (G.P.)	30/IV	Goharganj	3.30	1385	..	..	..
	आर्डनन्स फैक्ट्री एरिया, कटनी (सी.टी.)		(मुड़वारा नगर समूह देखें)					
234	V Ordinance Factory Area Katni (C.T.)		(See Murwara Urban Agglomeration)					
	पचमढ़ी (सादा)		(पचमढ़ी नगर समूह देखें)					
235	VI Pachmarhi (S.A.D.A.)		(See Pachmarhi Urban Agglomeration)					
	पचमढ़ी (न.स.)							
	Pachmarhi U.A.			59.01	1961	3020	3822 (+26.56)	4568 (+19.52)
	पचमढ़ी (सादा)		सोहागपुर					
(iv)	VI Pachmarhi (S.A.D.A.)	32/VI	Sohagpur	49.21	333	3020	3822 (+26.56)	4568 (+19.52)
	पचमढ़ी केन्ट (सी.बी.)		सोहागपुर					
(ii)	V Pachmarhi Cantt (C.B.)	32/VII	Sohagpur	9.80	1628	—	—	—
	पचमढ़ी केन्ट (सी.बी.)		(पचमढ़ी नगर समूह देखें)					
236	V Pachmarhi Cantt. (CB)		(See Pachmarhi Urban Agglomeration)					
	पचोर (नो.ए.क.)		सारंगपुर					
237	V Pachore (N.A.C.)	26/VIII	Sarangpur	25.79	1578	..	..	..

10	11	12	13	14	15	16	17	18	19
13846 (—4.27)	21618 (+56.13)	28189 (+30.40)	36287 (+28.73)	49748 (+37.10)	68853 (+38.40)	5108	853	855	88
13846 (—4.27)	21618 (+56.13)	28189 (+30.40)	36287 (+28.73)	47546 (+31.03)	65860 (+38.52)	4908	853	854	884
—	—	—	8780	15743 (+79.31)	22609 (+43.61)	4624	839	907	915
—	—	3125	अवर्गीकृत Declassified		10462	702	—	—	862
6459 (—9 55)	5999 (—7.12)	5552 (—7.45)	8604 (+54.97)	11459 (+33.18)	16658 (+45.37)	799	773	739	798
—	—	—	—	9585	12202 (+27.30)	470	—	844	862
—	—	—	—	8470	10706 (+26.40)	736	—	825	851
—	—	—	—	—	7454	2259	—	—	862
6136 (+34.33)	6696 (+9.13)	5242 (—21.71)	6142 (+17.71)	9224 (+50.18)	11086 (+20.19)	188	738	681	667
1437 (—58.54)	502 (—65.07)	342 (—31.87)	653 (+90.94)	1212 (+85.60)	1540 (+27 06)	31	701	900	925
4693	6194 (+31.82)	4900 (—20.89)	5489 (+12.02)	8012 (+45.96)	9546 (+19.15)	574	743	652	632
					9287	360			893

1	2	3	4	5	6	7	8	9
238 V	पलेरा (नो.ए.क.) Palera (N.A.C.)	7/IV	जतारा Jatara	25.53	1384	..	..	..
239 IV	पाली (नो.ए.क.) Pali (N.A.C.)	14/III	सोहागपुर Sohagpur	20.44	2889	..	..	..
240 IV	पनागर (न.पा.) Panagar (M)	33/IX	जबलपुर Jabalpur	10.26	2927	..	3630	Declassified
241 VI	पनारा (ग्रा.प.) Panara (G.P.)	36/I	छिंदवाड़ा Chhindwara	0.19	834	..	..	—
242 III	पांढुरना (न.पा.) Pandhurna (M)	36/XII	सौंसर Sausar	8.10	5136	8904	7058 (—20.73)	8611 (+22.00)
243 III	पन्ना (न.पा.) Panna (M)			(पन्ना नगर समूह देखें) (See Panna Urban Agglomeration)				
	पन्ना (न.स.) Panna U.A.*			2.10	6362	11346	10756 (—5.20)	10106 (—6.04)
(i) III	पन्ना (न.पा.) Panna (M)	9/II	पन्ना Panna	1.37	5723	11346	10756 (—5.20)	10106 (—6.04)
244 IV	पसान (नो.ए.क.) Pasan (N.A.C.)	14/IX	सोहागपुर Sohagpur	15.06	3419	..	..	—
245 V	पाटन (नो.ए.क.) Patan (N.A.C.)	33/VIII	पाटन Patan	13.03	1616	—	—	—
246 V	पथलगांव (नो.ए.क.) Pathalgaon (N.A.C.)	41/V	उदयपुर Udaipur	14.96	1439	—	—	—
247 IV	पथरिया (नो.ए.क.) Patharia (N.A.C.)	11/III	दमोह Damoh	19.24	1849	..	..	..
248 V	पेटलावद (न.पा.) Petlawad (M)	21/I	पेटलावद Petlawad	0.44	1397	—	—	—
249 V	पिछोर (न.पा.) (ग्वालियर) Pichhore (M) (Gwalior)	3/II	पिछोर Pichhore	2.59	1228	—	—	—
250 V	पिछोर (शिवपुरी) (नो.ए.क.) Pichhore (Shivpuri) (N.A.C.)	5/IV	पिछोर Pichhore	0 63	1522	—	—	—
251 III	पिपरिया (न.पा.) Piparia (M)	32/I	सोहागपुर Sohagpur	5.20	4709	—	—	—
252 V	पिपलोदा (नो.ए.क.) Piploda (N.A.C.)	17/VI	जावरा Jaora	1.15	983	—	—	—

10	11	12	13	14	15	16	17	18	19
—	—	—	—	—	7936	311	—	—	882
—	—	3194	7189 (+125.08)	8917 (+24.04)	14335 (+60.76)	701	833	880	925
अवर्गीकृत Declassified			7448	11812 (+58.59)	16253 (+37.60)	1584	980	951	924
—	—	—	—	3831	4276 (+11.62)	22505	—	756	894
11570 (+34.36)	13078 (+13.03)	14037 (+7.33)	17808 (+26.86)	22554 (+26.65)	28436 (+26.08)	3511	904	905	900
				अवर्गीकृत					
10913 (+7.99)	13375 (+22.56)	12244 (—8.46)	16737 (+36.70)	24367 (+45.59)	33674 (+38.20)	16035	900	885	860
10913 (+7.79)	13375 (+22.56)	12244 (—8.46)	16737 (+36.70)	22316 (+33.33)	30389 (+36.18)	22182	900	887	854
—	—	—	—	6691	15787 (+135.94)	1048	—	756	820
—	—	—	5617	7517 (+33.83)	9233 (+22.83)	709	905	895	903
—	—	—	—	—	8059	539	—	—	857
—	—	—	—	6893	10011 (+45.23)	520	—	904	894
—	—	—	4820	6432 (+33.44)	8045 (+25.08)	18284	913	94 2	909
—	3747	अवर्गीकृत Declassified	4562	6355 (+39.30)	7585 (+19.35)	2929	953	917	906
—	—	—	—	5043	7541 (+49.53)	11970	—	850	859
3968	5874 (+48.03)	10230 (+74.16)	13037 (+27.44)	18281 (+40.22)	25319 (—38.50)	4869	874	884	885
—	—	—	—	—	5163	4490	—	—	962

1	2	3	4	5	6	7	8	9
253 IV	पृथ्वीपुर (नो.ए.क.) Prithvipur (N.A.C.)	7/VI	निवाड़ी Niwari	0.55	2116	—	—	—
254 V	राघोगढ़ (न.पा.) Raghogarh (M)	6/IV	राघोगढ़ Raghogarh	6.40	1590	—	—	—
256 IV	राहतगढ़ (न.पा.) Rahatgarh (M)	10/VI	सागर Sagar	6.54	2104	—	—	—
256 II	रायगढ़ (न.पा.) Raigarh (M)		(रायगढ़ नगर समूह देखें) (See Raigarh Urban Agglomeration.)					
	रायगढ़ (न.स.) Raigarh U.A.*			20.68	13873	6764	8041 (+18.88)	8667 (+7.79)
(i) II	रायगढ़ (न.पा.) Raigarh (M)	41/III	रायगढ़ Raigarh	18.26	13478	6764	8041 (+18.88)	8667 (+7.79)
257 I	रायपुर (न.नि.) Raipur (M. Corp.)	44/V	रायपुर Raipur	55.03	62936	32114	35335 (+10.03)	38341 (+8.51)
258 IV	रायसेन (न.पा.) Raisen (M)	30/I	रायसेन Raisen	19.08	2979	—	3577	2897 (+19.01)
259 IV	राजगढ़ (न.पा.) Rajgarh (M)	26/II	राजगढ़ Rajgarh	7.77	2656	5399	6389 (+18.34)	6336 (—2.39)
260 II	राजहरा झरनदल्ली (ज.न.) Rajhara Jharandalli (C.T.)	43/X	बालोद Balod	22.24	12341	—	—	—
261 II	राजानांदगांव (न.पा.) Rajnandgaon (M)	42/V	राजानन्दगांव Rajanandgaon	34.00	16482	11094	11979 (+7.98)	12631 (+5.44)
262 IV	राजपुर (न.पा.) Rajpur (M)	24/VIII	राजपुर Rajpur	3.00	2061	—	—	—
263 V	रामानुजगंज (न.पा.) Ramanujganj (M)	39/I	पाल Pal	2.59	1141	—	—	—
264 IV	रामपुरा (न.पा.) Rampura (M)	16/V	मनासा Manasa	2.59	2667	8273	7799 (—5.73)	7719 (—1.03)
265 V	रामपुर-बघेलान (नो.ए.क:) Rampur-Baghelan (N.A.C.)	12/VII	रघुराजनगर Raghurajnagar	43.31	1775	—	—	—
266 V	रानापुर (नो.ए.क.) Ranapur (N.A.C.)	21/VI	झाबुआ Jhabua	12.16	1460	—	—	—
267 V	रानीपुरा (ज.न.) Ranipura (C.T.)	32/XII	होशंगाबाद Hoshangabad	2.59	1185	—	—	—
268 IV	रतनपुर (नो.ए.क.) Ratanpur (N.A.C.)	40/XIII	बिलासपुर Bilaspur	44.26	2373	5479	5499 (+0.37)	4751 (—13.60)

10	11	12	13	14	15	16	17	18	19
—	—	—	—	—	12163	22115	—	—	873
—	—	5587	6365 (+13.93)	7772 (+22.11)	9598 (+23.49)	1500	900	895	903
—	—	—	6070	8177 (+34.71)	13355 (+63.32)	2042	915	884	906
12820 (+47.91)	20327 (+58.56)	29684 (+46.03)	36933 (+24.42)	48049 (+30.10)	69791 (+45.25)	3375	893	894	887
12820 (+47.91)	20327 (+58.56)	29684 (+46.03)	36933 (+24.42)	46853 (+26.86)	68060 (+45.26)	3727	893	893	887
45390 (+18.39)	63465 (+39.82)	89804 (+41.50)	139792 (+55.66)	205986 (+47.35)	338245 (+64.21)	6147	890	894	916
3498 (+20.75)	3886 (+11.09)	अवर्गीकृत Declassified	5962	9138 (+53.27)	15914 (+74.15)	834	811	829	864
6759 (+8.39)	7638 (+13.00)	7408 (—3.01)	9095 (+22.77)	11475 (+26.17)	14944 (+30.23)	1923	870	871	884
—	—	—	23346	26657 (+14.18)	55307 (+107.48)	2487	650	889	937
15977 (+26.49)	19039 (+19.17)	23300 (+22.38)	44678 (+91.75)	55827 (+24.95)	86367 (+54.70)	2540	944	932	929
5104	5732 (+12.30)	6753 (+17.81)	8460 (+25.28)	10513 (+24.27)	12791 (+21.67)	4264	952	955	932
—	—	2911	3172 (+8.97)	3878 (+22.26)	5539 (+42.83)	2139	907	877	388
8377 (+8.52)	9978 (+19.11)	11721 (+17.47)	13042 (+11.27)	12686 (—2.73)	14313 (+12.83)	5526	932	942	940
—	—	2149	अवर्गीकृत Declassified 9907		9907	229	—	—	944
—	—	—	5320	6556 (+23.23)	8467 (+29.15)	696	951	934	961
—	—	—	—	—	5065	1956	—	—	846
		अवर्गीकृत Declassified	अवर्गीकृत Declassified		13140	297	—	—	954

1	2	3	4	5	6	7	8	9
269 I	रतलाम Ratlam (M)		(रतलाम नगर समूह देखें) (See Ratlam Urban Agglomeration)					
	रतलाम (न.स.) Ratlam U.A.*			40.87	27779	36321	27957 (—23.03)	30133 (+7.78)
(i) I	रतलाम (न.पा.) Ratlam (M)	17/V	रतलाम Ratlam	39.19	25302	36321	27957 (— 23.03)	30133 (+7.78)
270 IV	रेहली (न.पा.) Rehli (M)	10/VIII	रेहली Rehli	27.86	2831	..	..	..
271 I	रीवा (न.पा.) Rewa (M)	13/VIII	हुजूर Huzur	52.57	18952	24608	26247 (+6.66)	20977 (—20.08)
272 IV	सबलगढ़ (न.पा.) Sabalgarh (M)		(सबलगढ़ नगर समूह देखें) (See Sabalgarh Urban Agglomeration)					
	सबलगढ़ (न.स.) Sabalgarh U.A.*			2.49	2920	6039	4985 (—17.45)	4424 (+11.25)
(i) IV	सबलगढ़ (न.पा.) Sabalgarh (M)	1/IV	सबलगढ़ Sabalgarh	2.32	2786	6039	4985 (+17.45)	4424 (+11.25)
273 I	सागर (न.पा.) Sagar (M)		(सागर नगर समूह देखें) (See Sagar Urban Agglomeration.)					
	सागर (न.स.) Sagar U.A.*			52.03	33541	42330	45908 (+8.45)	39319 (—14.35)
(i) I	सागर (न.पा.) Sagar (M)	10/IV	सागर Sagar	35.72	28591	42330	45908 (+8.45)	39319 (—14.35)
(ii) III	सागर कैंट (सी.बी.) Sagar Cantt. (C.B.)	10/V	सागर Sagar	16.31	4950	..	..	..
274 III	सागर कैंट (सी.बी.) Sagar Cantt. (C.B.)		(सागर नगर समूह देखें) (See Sagar Urban Agglomeration.)					
275 V	सैलाना (न.पा.) Sailana (M)		(सैलाना नगर समूह देखें) (See Sailana Urban Agglomeration.)					
	सैलाना (न.स.) Sailana U.A.*			2.60	1610	4255	4311 (+1.32)	3932 (—8.79)
(i) V	सैलाना (न.पा.) Sailana (M)	17/III	सैलाना Sailana	2.59	1438	4255	4311 (+1.32)	3932 (—8.79)
276 IV	सक्ती (न.पा.) Sakti (M)	40/X	सक्ति Sakti	9.07	2580	1791	अवर्गीकृत Declassified	
277 III	सनावद Sanawad (M)	24/II	बड़वाह Barwaha	8.19	3875	..	3506	7607 (+116.97)

10	11	12	13	14	15	16	17	18	19
37675 (+25.03)	44939 (+19.28)	63403 (+41.09)	87472 (+37.96)	119247 (+36.33)	155578 (+30.47)	3807	886	904	917
37675 (+25.03)	44939 (+19.28)	63403 (+41.09)	87472 (+37.96)	107049 (+22.38)	142319 (+32.95)	3632	886	906	920
..	..	..	6442	9509 (+47.61)	16343 (+71.87)	587	914	929	918
25206 (+20.16)	26008 (+3.18)	29623 (+13.90)	43065 (+45.38)	69182 (+60.65)	100641 (+45.47)	1914	765	814	789
4248 (—3.98)	4824 (+13.56)	5162 (+7.01)	7482 (+44.94)	10915 (+45.88)	17188 (+57.47)	6903	785	820	831
4248 (—3.98)	4824 (+13.56)	5162 (+7.01)	7482 (+44.94)	9974 (+33.31)	16279 (+63.21)	7017	785	824	830
48862 (+24.27)	63933 (+30.84)	80068 (+25.24)	104676 (+30.73)	154785 +(47.87)	207479 (+34.04)	3988	859	846	860
39822 (+1.28)	50733 (+27.40)	66442 (+30.96)	85491 (+28.67)	127442 (+49.07)	174770 (+37.14)	4893	869	872	881
9040	13200 (+46.02)	13626 (+3.23)	19185 (+40.80)	27343 (+42.52)	32709 (+19.62)	2005	815	734	754
5669 (+44.18)	5337 (—5.86)	5986 (+12.16)	5757 (—3.83)	7489 (+30.09)	9301 (+24.20)	3577	943	933	935
5669 (+44.18)	5337 (—5.86)	5986 (+12.16)	5757 (—3.83)	6812 (+18.33)	8456 (+24.13)	3265	943	925	939
3240	4187 (+29.23)	5301 (+26.61)	8125 (+53.27)	10754 (+32.36)	13655 (+26.98)	1506	925	954	945
7341 (—3.50)	7974 (+8.62)	9469 (+ 18.75)	11130 (+17.54)	15180 (+36.39)	22027 (+45.11)	2689	881	881	887

1	2	3	4	5	6	7	8	9
278 V	सरायपाली (ग्रा.प.) Saraipali (G.P.)	44/IV	महा समुन्द Mahasamund	6.84	1660	..	..	..
279 IV	सारंगढ़ (न.पा.) Sarangarh (M)		(सारंगढ़ नगर समूह देखें) (See Sarangarh Urban Agglomeration.)					
	सारंगढ़ (भ.स.) Sarangarh U.A.*			3.03	2265	5227	5375 (+2.83)	6391 (+18.90)
(i) IV	सारंगढ़ (न.पा.) Sarangarh (M)	41/IV	सारंगढ़ Sarangarh	2.67	2018	5227	5375 (+2.83)	6391 (+18.90)
280 IV	सारंगपुर (न.पा.) Sarangpur (M)	26/V	सारंगपुर Sarangpur	5.18	3066	6339	7198 (+13.55)	6538 (—9.17)
281 IV	सरदारपुर-राजगढ़ (न.पा.) Sardarpur-Rajgarh (M)	22/II	सरदारपुर Sardarpur	4.48	2257	..	..	..
282 III	सारनी थर्मल पावर स्टेशन (नो.ए.क.) Sarni Thermal Power Station (N.A.C.)	31/V	बेतूल Betul	15.35	11092	..	..	..
283 II	(सतना न.पा.) Satna (M)		(सतना नगर समूह देखें) (See Satna Urban Agglomeration.)					
	सतना (भ.स.) Satna U.A.*			N.A.	19996	7471	7192 (—3.73)	7998 (+11.21)
(i) II	सतना (न.पा.) Satna (M)	12/I	रघुराजनगर Raghurajnagar	21.09	18453	7471	7192 (—3.73)	7998 (+11.21)
284 IV	सौंसर (न.पा.) Sausar (M)		(सौंसर नगर समूह देखें) (See Sausar Urban Agglomeration.)					
	सौंसर (भ.स.) Sausar U.A.*			1.60	2802	4785	5442 (+13.73)	5318 (—2.28)
(i) IV	सौंसर (न.पा.) Sausar (M)	36/XI	सौंसर Sausar	1.58	2611	4785	5442 (+13.73)	5318 (—2.28)
285 V	सांवेर (न.पा.) Sawer(M)	23/I	सांवेर Sawer	1.74	1256	..	..	..
286 II	सिहोर (न.पा.) Sehore (M)	29/I	सिहोर Sehore	16.42	9085	16864	12105 (—28.22)	13588 (+12.25)
287 V	सेमरिया (नो.ए.क.) Semaria (N.A.C.)	13/I	सिरमौर Sirmour	10.27	1000	..	..	..
288 III	सेंधवा (न.पा.) Sendhwa (M)	24/XI	सेंधवा Sendhwa	2.32	4550	..	..	..

10	11	12	13	14	15	16	17	18	19
..	..	..	..	5768	8111 (+40.62)	1186	..	908	928
7046 (+10.25)	8045 (+14.18)	7721 (—4.03)	9452 (+22.42)	9981 (+5.60)	11490 (+15.12)	3792	979	1009	982
7046 (+10.25)	8045 (+14.18)	7721 (—4.03)	9452 (+22.42)	9317 (- 1.43)	10379 (+11.40)	3887	979	1017	999
6934 (+6.06)	7095 (+2.32)	9137 (+28.78)	11263 (+23.27)	15068 (+33.78)	18860 (+25.17)	3641	939	949	938
4410	5905 (+33.90)	अवर्गीकृत Declassified	7410	9790 (+32.12)	13451 (+37.40)	3002	916	907	921
..	..	अवर्गीकृत Declassified	..	..	46514	3030	..	..	769
11176 (+39.73)	11575 (+3.57)	20183 (+74.37)	38046 (+88.51)	62162 (+63.39)	96667 (+55.51)	—	789	797	806
11176 (+39 73)	11575 (+3.57)	20183 (+74 37)	38046 (+88.51)	57531 (+51 21)	90476 (+57 26)	4290	789	809	816
5919 (+11 30)	6313 (+6 66)	6766 (+7.18)	8962 (+32.46)	11639 (+29.87)	14954 (+28.48)	9346	937	941	941
5919 (+11.30)	6313 (+6.66)	6766 (+7.18)	8962 (+32.46)	11083 (+23.67)	14038 (+26.66)	8885	937	939	950
—	—	—	4347	6220 (+40 18)	7946 (+27.75)	4567	938	905	932
13860 (+2.00)	16831 (+21.44)	20879 (+24 05)	28489 (+36.45)	36136 (+26.84)	52190 (+44.43)	3178	843	860	856
—	—	2313	अवर्गीकृत Declassified		5956	580	—	—	894
—	5635	8390 (+48.89)	13247 (+57.89)	18415 (+39.01)	28370 (+54.06)	12228	906	934	924

1	2	3	4	5	6	7	8	9
289 IV	सेंवढ़ा Seondha (N.A.C.)	4/II	सेंवढा Seondha	2.93	1880	5542	3954 (—28.65)	4313 (+9.08)
290 II	सिवनी (न.पा.) Seoni (M)	37/II	सिवनी Seoni	8.47	10025	11864	13839 (+16.65)	12772 (—7.71)
291 IV	सिवनी-मालवा Seoni-Malwa (M)	32/VIII	सिवनी-मालवा Seoni-Malwa	4.61	3077	7531	6568 (—12.79)	6004 (—8.59)
292 III	शहडोल (न.पा.) Shahdol (M)			(शहडोल नगर समूह देखें) (See Shahdol Urban Agglomeration.)				
	शहडोल (न.स.) Shahdol U.A.*			21.96	9774	..	..	..
(i) III	शहडोल (न.पा.) Shahdol (M)	14/V	सोहागपुर Sohagpur	19.92	8805	..	..	..
293 V	शाहगढ़ (ग्रा.पं.) Shahgarh (G.P.)	10/X	बंडा Banda	15.05	1639	..	..	..
294 IV	शाहपुर (न.प.) Shahpur (M)	25/VI	बुरहानपुर Burhanpur	38.82	2082	..	..	..
295 V	शाहपुरा (जबलपुर) नो.ए.क. Shahpura (Jabalpur) (N.A.C.)	33/XV	पाटन Patan	6.65	1325	..	..	..
296 V	शाहपुरा (मंडला) (नो.ए.क.) Shahpura (Mandla) (N.A.C.)	35/IV	निवास Niwas	29.45	1596	..	..	..
297 III	शाजापुर (न.पा.) Shajapur (M)	19/IV	शाजापुर Shajapur	6.03	5832	9953	8876 (—10.82)	7894 (—11.06)
298 IV	शामगढ़ (न.पा.) Shamgarh (M)	16/XII	गरोठ Garoth	3.02	2516	..	..	..
299 III	श्यौपुर (न.पा.) Sheopur (M)	1/VI	श्यौपुर Sheopur	3.99	5121	6712	5531 (—17.60)	5898 (+6.64)
300 II	शिवपुरी (न.पा.) Shivpuri (M)	5/II	शिवपुरी Shivpuri	81.11	13027	..	10628	11915 (+12.11)
301 III	शुजालपुर (न.पा.) Shujalpur (M)	19/VI	शुजालपुर Shujalpur	7.74	4295	5731	5938 (+3.61)	6072 (+2.26)
302 IV	सीधी (न.पा.) Sidhi (M)	15/I	गोपदबनास Gopadbanas	10.10	4396	—	—	—
303 III	सिहोरा (न.पा.) Sihora (M)	33/VI	सिहोरा Sihora	19.71	4842	5595	5432 (—2.91)	6387 (+17.58)

10	11	12	13	14	15	16	17	18	19
4949 (+14.75)	5445 (+10.02)	5186 (—4.76)	अवर्गीकृत Declasified	अवर्गीकृत Declassified	11605	3961	—	—	834
16081 (+25.91)	20570 (+27.91)	25024 (+21.65)	30274 (+20.98)	38396 (+26.83)	54017 (+40 68)	6377	926	921	896
6410 (+6 76)	6427 (+0.27)	7484 (+16.45)	9118 (+21.83)	12064 (+32.31)	15862 (+31.48)	3441	877	866	896
—	6753	12394 (+83.53)	22196 (+79.09)	32236 (+45.23)	49631 (+53.96)	2260	816	845	825
—	6753	12394 (+83.53)	22196 (+79.09)	28490 (+28.36)	44342 (+55.64)	2 226	816	845	816
—	—	—	—	—	8498	565	—	—	864
—	—	—	—	—	11578	298	—	—	976
—	—	—	—	—	7373	1109	—	—	881
—	—	—	—	—	7935	269	—	—	921
7766 (—1 62)	10757 (+38 51)	13832 (+28 59)	17317 (+25 20)	25189 (+45.46)	33969 (+34.86)	5633	894	887	903
—	—	—	7272	10196 (+40.21)	14017 (+37.48)	4641	872	888	896
6905 (+17 07)	8378 (+21.33)	9502 (+13.42)	14591 (+53.56)	19077 (+30.74)	27097 (+42 04)	6791	843	895	891
12954 (+8 72)	15490 (+19 58)	21887 (+41.30)	28681 (+31 04)	50858 (+77.32)	75738 (+48.92)	934	854	837	841
5126 (+15 58)	7878 (+53 59)	10635 (+35 00)	13690 (+28.73)	18957 (+38.47)	24565 (+29.58)	3174	853	874	873
—	—	—	5021	9364 (+86.50)	19654 (+109.89)	1946	715	781	738
5764 (—9 75)	7026 (+21.89)	7929 (+12.85)	14194 (+79.01)	18385 (+29.53)	24599 (+33.80)	1248	802	896	906

1	2	3	4	5	6	7	8	9
304 V	सिरगिटी (ग्रा.प.) Sirgiti (G.P.)	(बिलासपुर नगर समूह देखें) (See Bilaspur Urban Agglomeration)						
305 V	सिरमौर (नो.ए.क.) Sirmour (N.A.C.)	13/II	सिरमौर Sirmour	37 16	1117	—	—	—
306 III	सिरोज (न.पा.) Sironj (M)	27/I	सिरोज Sironj	0 91	4933	10417	12091 (+16.07)	11760 (—2 74)
307 V	सीतामऊ (न.पा) Sitamau (M)	16/X	सीतामऊ Sitamau	4 30	1786	5877	5924 (+0.80)	5843 (—1.37)
308 IV	सोहागपुर (न.पा.) Sohagpur (M)	32/II	सोहागपुर Sohagpur	2.90	2863	7420	7239 (—2 44)	7053 (—2 57)
309 IV	सोनकच्छ (न.पा) Sonkatch (M)	20/III	सोनकच्छ Sonkatch	1.37	1811	—	—	—
310 V	सोयत कला (नो.ए.क.) Soyat Kalan (N.A.C.)	19/IX	सुसनेर Susner	1.07	1527	—	—	—
311 V	सुरजपुर (ग्रा.पा.) Surajpur (G.P.)	39/III	सुरजपुर Surajpur	10 36	1509	—	—	—
312 V	सुसनेर (न.पा.) Susner (M)	19/I	सुसनेर Susner	0 26	1472	—	—	—
313 IV	तखतपुर (नो.ए.क.) Takhatpur (N.A.C.)	40/IV	बिलासपुर Bilaspur	8.44	2086	—	—	—
314 V	ताल (न.पा) Tal (M)	17/I	आलोट Alot	1 24	1657	4954	अवर्गीकृत Declassified	अवर्गीकृत Declassified
315 IV	तराना (न.पा.) Tarana (M)	18/III	तराना Tarana	1.45	2715	4490	5463 (+21.67)	4997 (—8.53)
316 V	थादला (न.पा.) Thandla (M)	21/II	थादला Thandla	0.39	1472	—	—	—
317 III	टीकमगढ (न.पा.) Tikamgarh (M)	7/I	टीकमगढ Tikamgarh	6.22	7007	14050	15495 (+10.28)	14096 (—9.03)
318 IV	टिकुरी (ग्रा.प.) Tikuri (G.P.)	(मुड़वारा नगर समूह देखें) (See Murwara Urban Agglomeration)						
319 IV	तिलदा नेवरा (न.पा.) Tilda Newara (M)	44/III	रायपुर Raipur	16 44	2697	—	—	—
320 IV	टिमरनी (न.पा.) Timarni (M)	32/IX	हरदा Harda	8.08	1904	—	—	—
321 IV	तिरोडी (ग्रा. पा.) Tirodi (G.P.)	38/IV	वारा-सिवनी Wara-seoni	8.81	2142	—	—	
322 V	उदयपुरा (नो.ए.क.) Udaipura (NAC)	30/VI	उदयपुरा Udaipura	13.77	13.11	—	—	—

10	11	12	13	14	15	16	17	18	19
—	—	—	—	—	5367	144	—	—	832
12275 (+4.38)	13906 (+13.29)	15110 (+8.66)	17288 (+14.41)	22413 (+29.64)	28703 (+28.06)	31542	908	892	899
6303 (+7.87)	7600 (+20.58)	7015 (—7 70)	7362 (+4.95)	8460 (+14.91)	9920 (+17.26)	2307	920	891	903
8141 (+15.43)	8629 (+5.99)	8993 (+4.22)	9382 (+4 33)	12097 (+28.94)	15642 (+29.30)	5394	914	925	904
4063	4222 (+3.91)	अवर्गीकृत Declassified	6540	8230 (+25.84)	10377 (+26.09)	7574	909	945	892
—	—	—	—	—	8899	8317	—	—	952
—	—	—	—	5296	7477 (+41.18)	722	—	886	891
—	3851	अवर्गीकृत Declassified	5292	7129 (+34.71)	8178 (+14.71)	31454	928	895	927
—	—	—	6075	9406 (+54.83)	11858 (+26.07)	1405	1002	989	948
	अवर्गीकृत Declassified	5181	5704 (+10.09)	6858 (+20.23)	8502 (+23.97)	6856	954	975	967
6307 (+26.22)	6345 (+0.60)	8499 (+33.95)	10805 (+27.13)	12917 (+19.55)	15837 (+22.61)	10912	864	915	911
—	—	—	5071	6771 (+33.52)	8453 (+24.84)	21674	952	925	927
14366 (+1.92)	16112 (—12.15)	13429 (—16.65)	20469 (+52.42)	27905 (+36.33)	42354 (+51.78)	6809	914	898	896
—	—	—	5636	10074 (+78.74)	15089 (+49.78)	918	954	988	1004
—	4951	5627 (+13.65)	6370 (+13.20)	7896 (+23.96)	10557 (+33.70)	1307	950	888	900
—	—	8530	8807 (+3.25)	10037 (+13.97)	11203 (+11.62)	1272	1008	972	967
..	2870			अवर्गीकृत Declassified	7618	553	—	—	859

1	2	3	4	5	6	7	8	9
323 I	उज्जैन (न.नि.) Ujjain (M. Corp.)		उज्जैन नगर समूह देखे See Ujjain Urban Agglomeration.					
	उज्जैन (न.स.) Ujjain U.A.*			74.78	48475	39892	39295 (—1.50)	43908 (+11.7
	उज्जैन (न.नि.) (i)I Ujjain (M. Corp.)	18/IV	उज्जैन Ujjain	71.33	47812	33892	39295 (—1.50)	43908 (+11.74)
324 IV	उमरिया (न.पं.) Umaria (M)	14/I	बांधोगढ Bandhogarh	12.68	2398	5381	6008 (—11.65)	5206 (—13.35)
325 IV	उंचेहरा (नो.ए.क.) Unchahara (N.A.C.)	12/III	नागौद Nagod	10.71	2132	3785	4507 (+19.08)	4339 (—3.73)
326 II	विदिशा (न.पा.) Vidisha (M)	27/IV	विदिशा Vidisha	5.83	11956	7481	8427 (+12.65)	8801 (+4.44)
327 IV	वारा सिवनी (न.पं.) Wara seoni (M)	38/II	वारा-सिवनी Wara-seoni	6.10	3460	—	—	—

Note:—*"The asterisk mark shown against the town represents the data of the constituent town with out-growths'

10	11	12	13	14	15	16	17	18	19
54650 (+24.46)	81262 (+48.71)	129817 (+59.73)	144161 (+11.05)	208561 (+44.67)	282203 (+35.31)	3774	872	891	905
54650 (+24.46)	81272 (+48.71)	129817 (+59.72)	144161 (+11.05)	206954 (+43.56)	278454 (+34.55)	3904	872	891	906
7614 (+46.25)	6843 (+10.14)	8175 (+19.48)	11277 (+37.94)	10249 (+9.12)	15667 (+52.86)	1236	858	936	909
4586 (+5.69)	6128 (+33.62)	6371 (+3.97)	7447 (+16.89)	9662 (+29.74)	11979 (+23.98)	1118	941	942	917
195703 (+20.10)	14472 (+36.92)	19184 (+32.56)	27718 (+44.48)	43212 (+55.90)	65521 (+51.63)	11238	833	838	850
	6607	8556 (+44.63)	11308 (+18.33)	17876 (+31.56)	17673 (+18.80)	2897	911	936	944

विवरण 2

STATEMENT II

प्राकृतिक स्वरूप तथा नगरों की स्थिति, 1979

Physical Aspects and Location of Towns, 1979

क्रम सं. / Sl. No.	नगर का नाम एवं श्रेणी / Class and name of town	प्राकृतिक स्वरूप / Physical aspects			नाम तथा उनसे सड़क द्वारा दूरी (किलोमीटर में) / Name of and Road distance (in kms.) from						
		वर्षा (मि. मी में) Rainfall (in mm.)	तापमान (सें. ग्रे. में) Temperature (in centrigrade) अधिकतम Maximum	न्यूनतम Minimum	राज्य मुख्यालय से State H Qrs.	जिला मुख्यालय से District H Qrs.	तहसील मुख्यालय से Tahsil H Qrs.	एक लाख या उससे अधिक जनसंख्या के निकटतम नगर से Nearest city with population of one lakh and more	रेलवे स्टेशन, से Railway station	बस मार्ग से Bus route	नौगम्य नदी/नहर (यदि 10 कि. मी. के भीतर हो) से, Navigable river/canal (if within 10 Kms.)
1	2	3	4	5	6	7	8	9	10	11	12
1. IV	आगर Agar	933.4	32.9	18.4	भोपाल Bhopal (184)	शाजापुर Shajapur (77)	आगर Agar (0)	उज्जैन Ujjain (63)	सारंगपुर Sarangpur (52)	आगर Agar (0)	..
2. IV	अहिवारा Ahiwara	अहिवारा नगर समूह देखें See Ahiwara Urban Agglomeration									
	अहिवारा न. स. Ahiwara U.A.	संघटक इकाई देखें, See Constituent Unit									
V	अहिवारा Ahiwara	1388.2	32.6	21.2	भोपाल Bhopal (626)	दुर्ग Durg (35)	दुर्ग Durg (35)	भिलाईनगर Bhilai-nagar (24)	भिलाईनगर Bhilai-nagar (24)	अहिवारा Ahiwara (0)	
V	अजयगढ़ Ajaigarh	अजयगढ़ नगर समूह देखें See Ajaigarh Urban Agglomeration									
	अजयगढ़ न. स. Ajaigarh U.A. *	संघटक इकाई देखें See constituent unit									
3 V	अजयगढ़ Ajaigarh	1137.1	32.1	18.7	भोपाल Bhopal (445)	पन्ना Panna (32)	अजयगढ़ Ajaigarh (0)	रीवा Rewa (155)	सतना Satna (104)	अजयगढ़ Ajaigarh (0)	

1	2		3	4	5	6	7	8	9	10	11	12
4	IV	अकलतरा Akaltara	1429.1	33.2	21.5	भोपाल Bhopal (708)	बिलासपुर Bilaspur (57)	जांजगीर Janjgir (24)	बिलासपुर Bilaspur (57)	अकलतरा Akaltara (0)	अकलतरा Akaltara (0)	..
5	V	अकोडा Akoda	705.1	32.5	18.8	भोपाल Bhopal (519)	भिन्ड Bhind (17)	भिन्ड Bhind (17)	ग्वालियर Gwalior (91)	भिन्ड Bhind (17)	अकोडा Akoda (0)	..
6	V	अकोदिया Akodia	1094.0	32.9	18.4	भोपाल Bhopal (100)	शाजापुर Shajapur (50)	शुजालपुर Shujalpur (12)	भोपाल Bhopal (100)	अकोदिया Akodia (0)	अकोदिया Akodia (0)	..
7	V	आलमपुर Alampur	70.1	32.5	18.8	भोपाल Bhopal (595)	भिन्ड Bhind (93)	लहार Lahar (38)	झांसी (उ.प्र) Jhansi(U.P) (77)	दतिया Datia (64)	आलमपुर Alampur (0)	..
8	IV	अलिराजपुर Alirajpur	998.0	32.6	19.1	भोपाल Bhopal (398)	झाबुआ Jhabua (82)	अलिराजपुर Alirajpur (0)	इन्दौर Indore (215)	दोहद(गुज.) Dohad(Guj) (73)	अलिराजपुर, Alirajpur (0)	..
9		आलोट Alot	975.6	31.9	19.2	भोपाल Bhopal (375)	रतलाम Ratlam (82)	आलोट Alot (0)	रतलाम Ratlam (82)	विक्रमगढ आलोट Vikram-garh-Alot (0)	आलोट Alot (0)	..
10		अमरपाटन Amarpatan	1056.1	32.1	18.7	भोपाल Bhopal (523)	सतना Satna (37)	अमरपाटन Amar-patan (0)	रीवा Rewa (40)	मैहर Maihar (24)	अमरपाटन Amar-patan (0)	..
11		अमरवाड़ा Amarwara	1094.1	30.6	18.2	भोपाल Bhopal (373)	छिंदवाडा Chhind-wara (40)	अमरवाड़ा Amar-wara (0)	नागपुर(महा) Nagpur (Mah.) (152)	छिन्दवाडा Chhind-wara (40)	अमरवाड़ा Amar-wara (0)	..
12		अम्बाह Ambah	709.6	32.5	18.8	भोपाल Bhopal (499)	मुरैना Morena (34)	अम्बाह Ambah (0)	ग्वालियर Gwalior (73)	मुरैना Morena (34)	अम्बाह Ambah (0)	..
13	III	अम्बिकापुर Ambikapur	अम्बिकापुर नगर समूह देखें See Ambikapur Urban Agglomeration									
		अम्बिकापुर न. स. Ambikapur U.A.*	संघटक इकाई देखें See Constituent Unit									
(i)	III	अम्बिकापुर Ambikapur	1404.8	30.2	17.4	भोपाल Bhopal (799)	अम्बिकापुर Ambika-pur (0)	अम्बिकापुर Ambika-pur (0)	बिलासपुर Bilaspur (206)	बिश्रामपुर Bishram-pur (24)	अम्बिकापुर] Ambika-pur (0)	..
14	III	आमला Amla	1128.7	30.8	17.9	भोपाल Bhopal (218)	बैतूल Betul (39)	मुलताई Multai (31)	नागपुर (महा.) Nagpur (Mah.) (140)	आमला Amla (0)	आमला Amla (0)	..
15	III	अमलई Amlai	बुढार-धनपुरी नगर समूह देखें See Burhar-Dhanpuri Urban Agglomeration									
16	IV	अंजड़ Anjad	960.7	33.6	19.6	भोपाल Bhopal (321)	खरगोन Khargone (71)	राजपुर Rajpur (17)	इन्दौर Indore (124)	महू Mhow (111)	अंजड Anjad (0)	..
17	V	अनुपपुर Anuppur	1314.7	31.4	18.0	भोपाल Bhopal (770)	शहडोल Shahdol (35)	सोहागपुर Sohagpur (55)	बिलासपुर Bilaspur (107)	अनुपपुर Anuppur (0)	अनुपपुर Anuppur (0)	..

1	2	3	4	5	6	7	8	9	10	11	12
18 IV	आरंग Arang	1388.2	32.6	21.2	भोपाल Bhopal (665)	रायपुर Raipur (36)	रायपुर Raipur (36)	रायपुर Raipur (36)	आरंग Arang (0)	आरंग Arang (0)	..
19 III	अशोकनगर Ashoknagar	863.5	31.8	17.6	भोपाल Bhopal (211)	गुना Guna (45)	अशोकनगर Ashok-nagar (0)	भोपाल Bhopal (211)	अशोकनगर Ahosk-nagar (0)	अशोक-नगर Ashok-nagar (0)	..
20 IV	आष्टा Ashta	1054.9	31.5	18.5	भोपाल Bhopal (81)	सिहोर Sehore (44)	आष्टा Ashta (0)	भोपाल Bhopal (81)	सिहोर Sehore (44)	आष्टा Ashta (0)	.
21 V	बाबई Babai	1362.8	32.4	20.0	भोपाल Bhopal (95)	होशंगाबाद Hoshanga-bad (21)	होशंगाबाद Hoshanga-bad (21)	भोपाल Bhopal (95)	बागरातवा Bagra Tawa (12)	बाबई Babai (0)	..
22 V	बाड़ी Badi	1150.3	31.5	18.5	भोपाल Bhopal (105)	रायसेन Raisen (70)	बरेली Bareilly (15)	भोपाल Bhopal (105)	पिपरिया Piparia (50)	बाड़ी Badi (0)	..
23 V	बडखुही Badkhui	चिखली कला-परासिया नगर समूह देखें See Chikhali Kalan-Parasia Urban Agglomeration									
24 III	बडनगर Badnagar	बडनगर नगर समूह देखें See Badnagar Urban Agglomeration									
	बडनगर न० स Badnagar U.A.	संघटक ईकाई देखें See Constituent Unit									
(i) III	बड़नगर Badnagar	756.4	38.7	7.8	भोपाल Bhopal (236)	उज्जैन Ujjain (46)	बडनगर Badnagar (0)	उज्जैन Ujjain (46)	बडनगर Badnagar (0)	बडनगर Badnagar (0)	..
25 IV	बदनावर Badnawar	864.9	38.7	7.8	भोपाल Bhopal (284)	धार Dhar (52)	बदनावर Badnawar (0)	उज्जैन Ujjain (67)	बडनगर Badnagar (17)	बदनावर Badnawar (0)	..
26 V	बडोद Badod	933.4	32.9	18.4	भोपाल Bhopal (210)	शाजापुर Shajapur (103)	आगर Agar (26)	उज्जैन Ujjain (94)	सारंगपुर Sarangpur (78)	बडोद Badod (0)	..
27 IV	बागबहरा Bagbahara	1549.5	32.6	21.2	भोपाल Bhopal (729)	रायपुर Raipur (103)	महासमुंद Maha-samund (45)	रायपुर Raipur (100)	बागबहरा Bag-bahara (0)	बागबहरा Bag-bahara (0)	..
28 V	बाघ Bagh	960.7	33.6	19.6	भोपाल Bhopal (340)	धार Dhar (90)	कुक्षी Kukshi (16)	इन्दौर Indore (156)	दाहोद (गुज) Dahod (Guj.) (96)	बाघ Bagh (0)	..
29 V	बागली Bagli	1053.4	31.3	17.5	भोपाल Bhopal (180)	देवास Dewas (61)	बागली Bagli (0)	इन्दौर Indore (56)	इन्दौर Indore (56)	बागली Bagli (0)	..
30 V	बैकुंठपुर (रीवा) Baikunthpur (Rewa)	1167.7	40.0	7.8	भोपाल Bhopal (560)	रीवा Rewa (24)	सिरमौर Sirmour (15)	रीवा Rewa (24)	डभौरा Dabhoura (51)	बैकुंठपुर Baikunth-pur (0)	..
31 V	बैकुंठपुर (सरगुजा) Baikunthpur (Surguja)	1477.4	30.2	17.4	भोपाल Bhopal (707)	अम्बिकापुर Ambika-pur (77)	बैकुंठपुर Baikunth-pur (0)	बिलासपुर Bilaspur (285)	बैकुंठपुर Baikunth-pur Road (6)	बैकुंठपुर Baikunth-pur (0)	..

1	2	3	4	5	6	7	8	9	10	11	12
	बालाघाट 32 II Balaghat	बालाघाट नगर समूह देखें See Balaghat Urban Agglomeration									
	बालाघाट श. स. Balaghat U.A. *	संघटक ईकाई देखें See Constituent Unit									
	बालाघाट (i) II Balaghat	1677.6	30.8	18.5	भोपाल Bhopal (431)	बालाघाट Balaghat (0)	बालाघाट Balaghat (0)	जबलपुर Jabalpur (186)	बालाघाट Balaghat (0)	बालाघाट Balaghat (0)	..
	बालोद 33 IV Balod	1388.2	32.6	21.2	भोपाल Bhopal (649)	दुर्ग Durg (58)	संजारी बालोद Sanjari Balod (0)	दुर्ग Durg (58)	बालोद Balod (0)	बालोद Balod (0)	..
	बलोदा बाजार 34 IV Baloda Bazar	1338.7	32.6	21.2	भोपाल Bhopal (713)	रायपुर Raipur (84)	बलोदाबाजार Baloda Bazar (0)	रायपुर Raipur (84)	भाटपारा Bhatapara (24)	बलोदाबाजार Baloda Bazar (0)	..
	बामोर 35 IV Bamor	712.1	32.5	18.8	भोपाल Bhopal (443)	मुरैना Morena (22)	मुरैना Morena (22)	ग्वालियर Gwalior (16)	बामोर Bamor (0)	बामोर Bamor (0)	..
	बन्डा 36 IV Banda	1393.9	30.9	19.5	भोपाल Bhopal (216)	सागर Sagar (30)	बन्डा Banda (0)	सागर Sagar (30)	सागर Sagar (30)	बन्डा Banda (0)	..
	बांणसागर 37 V Bansagar	1351.9	31.4	18.0	भोपाल Bhopal (700)	शहडोल Shahdol (108)	ब्यौहारी Beohari (22)	रीवा Rewa (53)	ब्यौहारी Beohari (22)	बाणसागर Bansagar (0)	..
	बरेली 38 IV Baraily	1150.3	31.5	18.5	भोपाल Bhopal (120)	रायसेन Raisen (87)	बरेली Baraily (0)	भोपाल Bhopal (120)	पिपरिया Piparia (35)	बरेली Baraily (0)	..
	बरगी 39 IV Bargi	1447.5	32.1	18.3	भोपाल Bhopal (362)	जबलपुर Jabalpur (32)	जबलपुर Jabalpur (32)	जबलपुर Jabalpur (32)	जबलपुर Jabalpur (32)	बरगी Bargi (0)	..
	बारीगढ़ 40 V Barigarh	1067.5	32.6	18.1	भोपाल Bhopal (413)	छतरपुर Chhatar-pur (69)	लौंडी Laundi (13)	झांसी (उ. प्र.) Jhansi (UP) (171)	महोबा (उ प्र) Mahoba (UP) (20)	बारीगढ़ Barigarh (0)	..
	बडवाह 41 III Barwaha	बडवाह नगर समूह देखें See Barwaha Urban Agglomeration									
	बड़वाह न .स Barwaha U.A.*	संघटक ईकाई देखें See Constituent Unit									
	बड़वाह (i) III Barwaha	964.9	33.6	19.6	भोपाल Bhopal (250)	खरगोन Khargone (80)	बड़वाह Barwaha (0)	इन्दौर Indore (54)	बड़वाह Barwaha (0)	बड़वाह Barwaha (0)	..
	बड़वानी 42 III Barwani	636.2	33.6	19.6	भोपाल Bhopal (337)	खरगोन Khargone (88)	बड़वानी Barwani (0)	इन्दौर Indore (140)	महू Mhow (127)	बड़वानी Barwani (0)	..
	बासोदा 43 III Basoda	1141.1	31.5	18.5	भोपाल Bhopal (117)	विदिशा Vidisha (65)	बासोदा Basoda (0)	भोपाल Bhopal (117)	गंज बासोदा Ganj-Basoda (0)	बासोदा Basoda (0)	..

1	2	3	4	5	6	7	8	9	10	11	12
44 IV	बेगमगंज Begamganj	1369.4	31.3	18.5	भोपाल Bhopal (124)	रायसेन Raisen (78)	बेगमगंज Begam-ganj (0)	सागर Sagar (58)	सागर Sagar (58)	बेगमगंज Begam-ganj (0)	..
45 IV	बेमेतरा Bemetara	1388.2	32.6	21.2	भोपाल Bhopal (667)	दुर्ग Durg (76)	बेमेतरा Bemetara (0)	रायपुर Raipur (66)	रायपुर Raipur (66)	बेमेतरा Bemetara (0)	..
46 IV	ब्यौहारी Beohari	1351.9	31.4	18.0	भोपाल Bhopal (678)	शहडोल Shahdol (86)	ब्यौहारी Beohari (0)	जबलपुर Jabalpur (305)	ब्यौहारी Beohari (0)	ब्यौहारी Beohari (0)	..
47 IV	बेरसिया Berasia	1047.9	31.5	18.5	भोपाल Bhopal (42)	भोपाल Bhopal (42)	बेरसिया Berasia (0)	भोपाल Bhopal (42)	भोपाल Bhopal (42)	बेरसिया Berasia (0)	..
48 III	बैतूल Betul	1128.7	30.8	17.9	भोपाल Bhopal (179)	बैतूल Betul (0)	भोपाल Bhopal (0)	बैतूल Betul (179)	बैतूल Betul (0)	बैतूल Betul (0)	
49 V	बैतूल-बाजार Betul-Bazar	1128.7	30.7	17.9	भोपाल Bhopal (185)	बैतूल Betul (8)	बैतूल Betul (8)	नागपुर (महा) Nagpur (Mah.) (171)	बैतूल Betul (8)	बैतूल-बाजार Betul-Bazar (0)	..
50 V	भामोडी Bhamodi	चिखलीकलां-परासिया नगर, समूह देखें) See Chikhali Kalan-Parasia Urban Agglomeration									
51 IV	भांडेर Bhander	749.1	32.5	18.8	भोपाल Bhopal (438)	ग्वालियर Gwalior (109)	भांडेर Bhander (0)	झांसी(उ.प्र.) Jhansi (UP) (49)	चिरगांव(उ.प्र.) Chirgaon (UP) (19)	भांडेर Bhander (0)	..
52 IV	भानपुरा Bhanpura	895.4	31 5	18.6	भोपाल Bhopal (502)	मंदसौर Mandsaur (124)	भानपुरा Bhanpura (0)	रतलाम Ratlam (205)	शामगढ़ Shamgarh (40)	भानपुरा Bhanpura (0)	..
53 V	भरबेली Bharbeli	1672.6	30 8	18.5	भोपाल Bhopal (438)	बालाघाट Balaghat (5)	बालाघाट Balaghat (5)	जबलपुर Jabalpur (191)	बालाघाट Balaghat (5)	भरबेली Bharbeli (0)	..
54 III	भाटापारा Bhatapara	1388.2	32.6	21.2	भोपाल Bhopal (703)	रायपुर Raipur (80)	बलोदा बाजार Baloda Bazar (24)	रायपुर Raipur (80)	भाटापारा Bhatapara (0)	भाटापारा Bhatapara (0)	.
55 V	भौरासा Bhaurasa	1053.4	31.3	17.5	भोपाल Bhopal (135)	देवास Dewas (18)	सोनकच्छ Sonkatch (16)	इन्दौर Indore (53)	देवास Dewas (18)	भौरासा Bhaurasa (0)	..
56 V	भीकनगाव Bhikangaon	848.0	33.6	19.6	भोपाल Bhopal (350)	खरगोन Khargone (42)	भिकनगाव Bhikan-gaon (0)	खंडवा Khandwa (45)	खंडवा Khandwa (45)	भीकनगांव Bhikan-gaon (0)	..
57 IV	भिलाई कला Bhilai Kalan	दुर्ग---भिलाई-नगर नगर समूह देखें See Durg-Bhilainagar Urban Agglomeration									
58 I	भिलाईनगर Bhilainagar	दुर्ग-- भिलाई-नगर नगर समूह देखें See Durg-Bhilainagar Urban Agglomeration									
59 V	भीलाखेडी Bhilakhedi	इटारसी नगर समूह देखें See Itarsi Urban Agglomeration									

1	2	3	4	5	6	7	8	9	10	11	12
60 II	भिन्ड Bhind	705 1	32.5	18 8	भोपाल Bhopal *(502)*	भिन्ड Bhind *(0)*	भिन्ड Bhind *(0)*	ग्वालियर Gwalior *(80)*	भिन्ड Bhind *(0)*	भिन्ड Bhind *(0)*	
61 I	भोपाल Bhopal	1208.9	31.5	18.5	भोपाल Bhopal (0)	भोपाल Bhopal (0)	हुजूर (भोपाल) Huzur (0) (Bhopal)	सागर Sagar (184)	भोपाल Bhopal (0)	भोपाल Bhopal (0)	
62 IV	ब्यावरा Biaora	1205.7	32.9	18.4	भोपाल Bhopal (117)	राजगढ़ Rajgirh (26)	ब्यावरा Biaora (0)	भोपाल Bhopal (117)	ब्यावरा Biaora (0)	ब्यावरा Biaora (0)	
63 IV	बिजावर Bijawar	1129.8	32.6	18.1	भोपाल Bhopal (330)	छतरपुर Chhatar-pur (38)	बिजावर Bijawar (0)	झांसी (उ.प्र.) Jhansi (U.P.) (144)	हरपालपुर Harpalpur (64)	बिजावर Bijawar (0)	
64 V	बिजयपुर Bijeypur	720.8	32.9	18.5	भोपाल Bhopal (495)	मुरैना Morena (106)	बिजयपुर Bijeypur (0)	ग्वालियर Gwalior (149)	बिजयपुर रोड Bijeypur Road (12)	बिजयपुर Bijeypur (0)	
65 V	बिजुरी Bijuri	1314.7	31.4	18.00	भोपाल Bhopal (705)	शहडोल Shahdol (113)	सोहागपुर Sohagpur (113)	बिलासपुर Bilaspur (159)	बिजुरी Bijuri (0)	बिजुरी Bijuri (0)	
66 I	बिलासपुर Bilaspur	बिलासपुर नगर समूह देखें See Bilaspur Urban Agglomeration									
	बिलासपुर न. स. Bilaspur U.A.	संघटक इकाई देखें See Constituent unit.									
	बिलासपुर (i) Bilaspur*	1327.8	32.6	21.2	भोपाल Bhopal (652)	बिलासपुर Bilaspur (0)	बिलासपुर Bilaspur (0)	रायपुर Raipur (116)	बिलासपुर Bilaspur (0)	बिलासपुर Bilaspur (0)	
	सिरगिटी (ii) Sirgiti	1327.8	32.8	21.2	भोपाल Bhopal (657)	बिलासपुर Bilaspur (5)	बिलासपुर Bilaspur (5)	बिलासपुर Bilaspur (5)	बिलासपुर Bilaspur (5)	सिरगिटी Sirgiti (0)	
67 III	बीना—ईटावा Bina-Etawn	बीना-इटावा नगर समूह देखें See Bina-Etawa Urban Agglomeration									
	बीना—इटावा न. स. Bina-Etawa U.A.*	संघटक इकाई देखें See Constituent Unit									
	बीना—ईटावा (iii) Bina-Etawa	1393.9	30.9	19.5	भोपाल Bhopal (262)	सागर Sagar (76)	खुरई Khurai (20)	सागर Sagar (76)	बीना Bina (0)	बीना-इटावा Bina Etawa (0)	
68 V	बिरसिंहपुर Birsinghpur	1137.1	32.1	18.7	भोपाल Bhopal (519)	सतना Satna (33)	रघुराजनगर Raghuraj-nagar (33)	रीवा Rewa (91)	जैतवारा Jaitwara (14)	बिरसिंहपुर Birsingh-pur (0)	
69 I	बुरहानपुर Burhampur	824.1	33.6	19.6	भोपाल Bhopal (339)	खंडवा Khandwa (68)	बुरहानपुर Burhan-pur (0)	खंडवा Khandwa (68)	बुरहानपुर Burhan-pur (0)	बुरहानपुर Burhan pur (0)	
70 IV	बुढार Burhar	बुढार—धनपुरी नगर समूह देखें See Burhar-Dhanpuri Urban Agglomeration									

1	2	3	4	5	6	7	8	9	10	11	12
	बुढ़ार-धनपुरी न.स. Burhar-Dhanpuri UA				संघटक ईकाई देखें See Constituent Unit						
	(i) अमलई Amlai	1351.9	31.4	18.0	भोपाल Bhopal (675)	शहडोल Shahdol (31)	सोहागपुर Sohagpur (31)	रीवा Rewa (192)	अमलई Amlai (0)	अमलई Amlai (0)	
	(ii) बुढ़ार Burhar	1381.9	31.4	18.0	भोपाल Bhopal (616)	शहडोल Shahdol (24)	सोहागपुर Sohagpur (24)	रीवा Rewa (185)	बुढ़ार Burhar (0)	बुढ़ार Burhar (0)	
	(iii) धनपुरी (नरगदा हरि दफाई) Dhanpuri (Nargada Hari Dafai)	1351.9	31.4	18.0	भोपाल Bhopal (629)	शहडोल Shahdol (38)	सोहागपुर Sohagpur (26)	रीवा Rewa (189)	बुढ़ार Burhar (4)	धनपुरी Dhanpuri (0)	
71 V	बुटारिया Butarai				चिखली कला---परा या नगर समूह देखें See Chikhali Kalan—Parasia Urban Agglomeration						
72 IV	चाचौड़ा बीनागंज Chachaura-Binaganj				चाचौड़ा-बीनागंज नगर समूह देखे See Chachaura-Binaganj Urban Agglomeration						
	चाचौडा---बीनागंज न.स Chachaura—Binaganj				संघटक ईकाई देखें See Constituent Unit						
	चाचौडा---बीनागंज (i)IV Chachaura Binaganj	1140.2	31.8	17.1	भोपाल Bhopal (152)	गुना Guna (68)	चाचौडा Chachaura (0)	भोपाल Bhopal (152)	चाचौडा-बीन गंज Chachaura—Binaganj (0)	चाचौडा-बीनागंज Chachaura—Binagaj (0)	
73 III	चांपा Champa	1429.1	33.2	21.5	भोपाल Bhopal (720)	बिलासपुर Bilaspur (68)	जांजगीर Janjgir (9)	बिलासपुर Bilaspur (68)	चांपा Champa (0)	चांपा Champa (0)	
74 V	चांदामेटा Chandamata				चिखाली कला—परसिया नगर समूह देखें See Chikhali Kalan—Parasia Urban Agglomeration.						
75 IV	चंदेरी Chanderi	1219.8	31.8	17.6	भोपाल Bhopal (199)	गुना Guna (103)	मुंगावली Mungaoli (39)	भोपाल Bhopal (199)	ललितपुर(उ.प्र.) Lalitpur (U.P.) (27)	चंदेरी Chanderi (0)	
76 V	चंदिया Chandia	1314.7	31.4	18.0	भोपाल Bhopal (502)	शहडोल Shahdol (90)	बांधोगढ़ Bandho-(garh) (.0)	जबलपुर Jabalpur (130)	चंदिया रोड Chandia-Road (2)	चंदिया Chandia (0)	
77 V	चांदला Chandla	1067.5	32.6	18.1	भोपाल Bhopal (422)	छतरपुर Chhatar-pur (78)	लौडी Laundi (22)	झांसी (उ.प्र.) Jhansi (U.P.) (180)	महोबा (उ.प्र.) Mahoba (U.P.) (44)	चांदला Chandla (0)	
78 III	चरोदा Charoda				दुर्ग भिलाई नगर समूह देखें See Durg-Bhilainagar Urban Agglomeration						

1	2	3	4	5	6	7	8	9	10	11	12
79 V	चौरई खास Chaurai Khas	1094.1	30.6	18.2	भोपाल Bhopal (308)	छिन्दवाडा Chhind- wara (34)	अमरवाडा Amarwara (34)	नागपुर(महा) Nagpur (Mah.) (146)	कराबेह Karabeh (2)	चौरई खास Chaurai- Khas (0)	..
80 II	छतरपुर Chhatarpur	1067.5	32.6	16.1	भोपाल Bhopal (344)	छतरपुर Chhatar- pur (0)	छतरपुर Chhatar- pur (0)	झांसी(उ.प्र.) hansi (U.P.) (105)	हरपालपुर Harpal- pur (54)	छतरपुर Chhatar- pur (0)	..
81 II	छिन्दवाडा Chhindwara	1094.1	30.6	18.2	भोपाल Bhopal (273)	छिन्दवाडा Chhind- wara (0)	छिन्दवाडा Chhind- wara (0)	नागपुर(महा) Nagpur (Mah.) (112)	छिन्दवाडा Chhind- wara (0)	छिन्दवाडा Chhind- wara (0)	..
82 IV	छोटा—छिन्दवाडा Chhota-Chhindwara	1261.8	32.4	20 0	भोपाल Bhopal (287)	नरसिंहपुर Narsim- hapur (32)	नरसिंहपुर Narsimha- pur (32)	जबलपुर Jabalpur (53)	गोटेगाव Gotegaon (0)	छोटा-छिन्दवाडा Chhota- Chhind- wara (0)	..
83 V	छुईखदान Chhuikhadan	1119.6	32.6	21.2	भोपाल Bhopal (584)	राजनांदगाव Rajnand- gaon (52)	खैरागढ़ Khaira- garh (12)	दुर्ग Durg (80)	राजनांदगाव Rajnand- gaon (52)	छुईखदान Chhuikha- dan (0)	..
84 IV	चिखाली कलां Chikhali Kalan	चिखाली कलां परासिया नगर समूह देखें See Chikhali Kalan—Parasia Urban Agglomeration									
	चिखाली कलां परासिया(त. .) Chikhali Kalan- Parasia U.A.	संघटक इकाई देखे See Constituent Unit									
V	बडकुही (i) Badkuhi	1094.1	30.6	18.2	भोपाल Bhopal (307)	छिन्दवाडा Chhind- wara (34)	छिन्दवाडा Chhind- wara (34)	नागपुर(महा) Nagpur(Mah) (149)	बडकुही Badkuhi (0)	बडकुही Badkuhi (0)	..
V	भामोडी (ii) Bhamodi	1094.1	30.6	18.2	भोपाल Bhopal (280)	छिन्दवाडा Chhind- wara (40)	छिन्दवाडा Chhind- wara (40)	नागपुर (महा) Nagpur (Mah.) (155)	इक्लेहरा Iklehra (2)	भामोडी Bhamodi (0)	..
V	बुटारिया (iii) Butaria	1094.1	30.6	18.2	भोपाल Bhopal (306)	छिन्दवाडा Chhind- wara (32)	छिन्दवाडा Chhind- wara (32)	नागपुर (महा) Nagpur(Mah.) (148)	चांदामेटा Chanda- meta (3)	बुटारिया Butaria (0)	
V	चांदामेटा (iv) Chandameta	1094.1	30.6	18.2	भोपाल Bhopal (275)	छिन्दवाडा Chhind- wara (29)	छिन्दवाडा Chhind- wara (29)	नागपुर(महा) Nagpur (Mah.) (151)	चांदामेटा Chanda- meta (0)	चांदामेटा Chanda- meta (0)	.
V	चिखली कलां (v) Chikhali Kalan	1094.1	30.6	18.2	भोपाल Bhopal (303)	छिन्दवाडा Chhind- wara (30)	छिन्दवाडा Chhind- wara (30)	नागपुर(महा) Nagpur (Mah.) (152)	परासिया Parssia (3)	चिखली कला Chikhali- Kalan (0)	..
III	डोंगर परासिया (vi) Dongar Parasia	1094.1	30.6	18 2	भोपाल Bhopal (300)	छिन्दवाडा Chhind- wara (27)	छिन्दवाडा Chhind- wara (27)	नागपुर(महा) Nagpur (Mah.) (149)	परासिया Parasia (0)	डोगर परासिया Dongar Parasia (0)	..

1	2	3	4	5	6	7	8	9	10	11	21
	इकलेहरा (vii) V Iklehra	1094.1	30.6	18.2	भोपाल Bhopal (310)	छिन्दवाडा Chhind- wara (37)	छिन्दवाडा Chhind- wara (37)	नागपुर (महा) Nagpur (Mah.) (160)	इकलेहरा Iklehra (0)	इकलेहरा Iklehra (0)	..
	जटाछापर (viii) VI Jata chhapar	1094.1	30.6	18.2	भोपाल Bhopal (252)	छिन्दवाडा Chhind- wara (36)	छिन्दवाडा Chhind- wara (36)	नागपुर (महा) Nagpur (Mah) (159)	परासिया Parasia (7)	जटाछापर Jata- chhapar (0)	..
85 IV	चिरमिरी Chirmiri	कुरासिया नगर समूह देखें See Kurasia Urban Agglomeration									
86 V	दबोह Daboh	702.6	32.5	18.8	भोपाल Bhopal (582)	भिन्ड Bhind (60)	लहार Lahar (25)	झांसी (उ.प्र) Jhansi (U.P.) (92)	दतिया Datia (79)	दबोह Daboh (0)	..
87 III	डबरा Dabra	693.1	32.5	18.8	भोपाल Bhopal (436)	ग्वालियर Gwalior (45)	पिछोर Pichhore (10)	ग्वालियर Gwalior (45)	डबरा Dabra (0)	डबरा Dabra (0)	..
88 II	दमोह Damoh	दमोह नगर समूह देखें See Damoh Urban Agglomeration									
	दमोह न.स. Damoh UA*	संघटक इकाई देखें See Constituent Unit									
	दमोह (i) II Damoh	1173.0	30.7	19.5	भोपाल Bhopal (264)	दमोह Damoh (0)	दमोह Damoh (0)	सागर Sagar (68)	दमोह Damoh (0)	दमोह Damoh (0)	..
89 V	दमुआ Damua	1654.1	30.6	18.2	भोपाल Bhopal (310)	छिन्दवाडा Chhind- wara (64)	छिन्दवाडा Chhind- wara (64)	नागपुर (महा) Nagpur (Mah.) (192)	हिरदेगढ़ Hirdegarh (7)	दमुआ Damua (0)	..
90 III	दतिया Datia	793.8	32.5	18.8	भोपाल Bhopal (405)	दतिया Datia (0)	दतिया Datia (25)	झांसी (उ.प्र.) Jhansi(U.P.) (205)	दतिया Datia (0)	दतिया Datia (0)	..
91 IV	देवरी Deori	1330.6	30.9	19.5	भोपाल Bhopal (251)	सागर Sagar (66)	रेहली Rehli (86)	सागर Sagar (66)	सागर Sagar (66)	देवरी Deori (0)	...
92 V	देपालपुर Depalpur	957.9	31.3	17.5	भोपाल Bhopal (228)	इन्दौर Indore (4.0)	देपालपुर Depalpur (0)	इन्दौर Indore (40)	गोतमपुरा रोड Gutampura pura Road (20)	देपालपुर Depal- pur (0)	..
93 II	देवास Dewas	1047.3	31.3	17.5	भोपाल Bhopal (153)	देवास Dewas (0)	देवास Dewas (0)	इन्दौर Indore (35)	देवास Dewas (0)	देवास Dewas (0)	..
94 IV	धामनोद Dhamnod	696.2	44.0	2.3	भोपाल Bhopal (267)	धार Dhar (61)	मनावर Manawar (50)	इन्दौर Indore (75)	महू Mhow (56)	धामनोद Dhamnod (0)	..
95 II	धमतरी Dhamtari	1436.1	32.6	21.2	भोपाल Bhopal (707)	रायपुर Raipur (78)	धमतरी Dhamtari (0)	रायपुर Raipur (78)	धमतरी Dhamtari (0)	धमतरी Dhamtari (0)	..

1	2	3	4	5	6	7	8	9	10	11	12
96 V	ढाना Dh ana	1393.9	30.9	19.5	भोपाल Bhopal (202)	सागर Sagar (17)	सागर Sagar (17)	सागर Sagar (17)	सागर Sagar (17)	ढाना Dhana (0)	—
97 III	धनपुरी (नरगदा हरि दफाई) Dhanpuri (Nargada Hari Dafai)	बुढ़ार —धनपुरी नगर समूह देखें See Burhar-Dhanpuri Urban Agglomeration									
98 III	धार Dhar	929.7	31.3	17.5	भोपाल Bhopal (250)	धार Dhar (0)	धार Dhar (0)	इन्दौर Indor (64)	महू Mhow (50)	धार Dhar (0)	
99 V	धरमजयगढ़ Dharamjaigarh	1627.0	33.5	21.5	भोपाल Bhopal (829)	रायगढ़ Raigarh (76)	उदयपुर (धर्मजयगढ़) Udaipur (Dharam-jaigarh) (0)	बिलासपुर Bilaspur (212)	खरसिया Kharsia (68)	धरमजयगढ़ Dharam-jaigarh (0)	
100 V	धरमपुरी Dharampuri	776.1	33.6	19.6	भोपाल Bhopal (287)	धार Dhar (81)	मनावर Manawar (31)	इन्दौर Indore (144)	महू Mhow (130)	धरमपुरी Dharam-puri (0)	
101 V	दिघावानी Dighawani	1094.1	30.6	18.2	भोपाल Bhopal (280)	छिन्दवाडा Chhind-wara (33)	छिन्दवाडा Chhind-wara (33)	नागपुर (महा) Nagpur (Maha) (152)	परासिया Parasia (5)	दिघावानी Digha-wani (0)	
102 V	डिंडोरी Dindori	1351.9	31.4	18.0	भोपाल Bhopal (512)	मंडला Mandia (104)	डिंडोरी Dindori (0)	जबलपुर Jabalpur (150)	मंडला Mandla (104)	डिंडोरी Dindori (0)	
103 III	डोंगरगढ़ Dongargarh	1305.7	32.6	21.2	भोपाल Bhopal (509)	राजनांदगाव Rajnand-gaon (38)	खैरागढ़ Khaira-garh (42)	भिलाईनगर Bhilainagar (93)	डोंगरगढ़ Dongar-garh (0)	डोंगरगढ़ Dongar-garh (0)	
104 III	डोंगर परासिया Dongar Parsia	चिखाली कला—परासिया नगर मुह देखें See Chikhali Kalan—Parasia Urban Agglomeration									
105 I	दुर्ग Durg	दुर्ग-भिलाईनगर समूह देखें See Durg-Bhilainagar Urban Agglomeration.									
	दुर्ग-भिलाईनगर न.स. Durg-Bhilainagar UA	संघटक इकाई देखें See Constiutent Unit									
	भिलाई कलां (i) IV Bhilai Kalan	1276.9	32.6	21.2	भोपाल Bhopal (602)	दुर्ग Durg (11)	दुर्ग Durg (11)	भिलाईनगर Bhilai-nagar (3)	भिलाई Bhilai (0)	भिलाईकंला Bhilai-kalan (0)	
	भिलाईनगर (ii) I Bhilainagar*	1276.9	32.6	21.2	भोपाल Bhopal (597)	दुर्ग Durg (8)	दुर्ग Durg (8)	दुर्ग Durg (8)	भिलाईनगर Bhilai-nagar (0)	भिलाईनगर Bhilai-nagar (0)	
	चरोदा (iii) III Charoda*	1276.9	32.6	21.2	भोपाल Bhopal (609)	दुर्ग Durg (18)	दुर्ग Durg (18)	दुर्ग Durg (18)	चरोदा Kharoda (0)	चरोदा Charoda (0)	
	दुर्ग (iv) I Durg	1276.7	32.6	21.2	भोपाल Bhopal (591)	दुर्ग Durg (0)	दुर्ग Durg (0)	भिलाईनगर Bhilai-nagar (8)	दुर्ग Durg (0)	दुर्ग Durg (0)	

1	2	3	4	5	6	7	8	9	10	11	12
	जामुल				भोपाल	दुर्ग	दुर्ग	भिलाई नगर	भिलाईपावर हाउस	जामुल	
	(v) IV Jamul	1276.9	32.6	21.2	Bhopal (609)	Durg (18)	Durg (18)	Bhilai-nagar (6)	Bhilai Power House (3)	Jamul (0)	
106 III	गाडरवारा Gadarwara	1268.2	32.4	20.0	भोपाल Bhopal (203)	नरसिंहपुर Nrsimha-pur (48)	गाडरवारा Gadarwara (408)	जबलपुर Jabalpur (130)	गाडरवारा Gadar-wara (0)	गाडरवारा Gadar-wara (0)	
	गांधी सागर हाईडल कालोनी				भोपाल	मंदसौर	भानपुरा	रतलाम	झालावर रोड (राज.)	गांधीसागर हाईडल कालोनी	
107 V	Gandhi Sagar Hydel Colony	895.4	31.5	18.6	Bhopal (534)	Mandsaur (156)	Bhanpura (32)	Ratlam (207)	Jhalawar Road (Raj.) (50)	Gandhi-Sagar Hydel Colony (0)	
	गढ़ाकोटा				भोपाल	सागर	रेहली	सागर	पथरिया	गढ़ाकोटा	
108 IV	Garhakota	1277 3	30.9	19.5	Bhopal (231)	Sagar (46)	Rehli (19)	Sagar (46)	Pathuria (18)	Garha-kota	
	गढ़ी मलहरा				भोपाल	छतरपुर	छतरपुर	झांसी (उ.प्र.)	महोबा (उ.प्र.)	गढ़ी मलेहरा	
109 V	Garhi-Malehra	1043.9	32.6	18.1	Bhopal (360)	Chhatar-pur (16)	Chhatar-pur (16)	Jhansi (UP) (121)	Mahoba (UP) (35)	Garhi Malehra (0)	
110 IV	गरोठ Garoth	गरोठ नगर समूह देखें See Garoth Urban Agglomeration									
	गरोठ थ.स. Garhth U.A.	संघटक इकाई देखें See Constituent Unit									
	गरोठ (i) IV Garoth	953.4	31.5	18.6	भोपाल Bhopal (477)	मंदसौर Mandsaur (99)	गरोठ Garoth (0)	रतलाम Ratlam (182)	गरोठ Garoth (0)	गरोठ Garoth (0)	
111 V	गौरेला Gaurella	गौरेल्ला नगर समूह देखें See Gaurella Urban Agglomeration									
	गौरेला Gaurella	संघटक इकाई देखें See Constituent Unit									
	गौरेला (i) V Gaurella	1461.7	29.7	18.6	भोपाल Bhopal (431)	बिलासपुर Bilaspur (118)	बिलासपुर Bilaspur (118)	बिलासपुर Bilaspur (118)	पेन्ड्रारोड Pendra Road (5)	गौरेला Gaurella (0)	
112 IV	गोबरा नवापारा Gobra Nawapara	1388 2	32 6	21.2	भोपाल Bhopal (673)	रायपुर Raipur (44)	रायपुर Raipur (44)	रायपुर Raipur (44)	गोबरा नवापारा Gobra Nawapra (0)	गोबरा नवापारा Gobra Nawapara (0)	
113 V	गोंगाव Gogaon	960.6	33 6	19.6	भोपाल Bhopal (312)	खरगोन Khargone (16)	खरगोन Khargone (16)	इन्दौर Indore (121)	सनावद Sanawad (40)	गोगांव Gogaon (0)	
114 III	गोहद Gohad	624.7	32.5	18.8	भोपाल Bhopal (467)	भिन्ड Bhind (43)	गोहद Gohad (0)	ग्वालियर Gwalior (40)	गोहद रोड Gohad Road (5)	गोहद Gohad (0)	

1	2	3	4	5	6	7	8	9	10	11	12
115 IV	गोरमी Gormi	64-0.9	32.5	18.8	भोपाल Bhopal (497)	भिन्ड Bhind (35)	मेहगांव Mehgaon (15)	ग्वालियर Gwalior (76)	सोनी Soni (9)	गोरमी Gormi (0)	
116 V	गोविंदगढ़ Govindgarh	1167.7	40.0	7.8	भोपाल Bhopal (655)	रीवा Rewa (19)	हुजूर Huzur (19)	रीवा Rewa (19)	सतना Satna (52)	गोविंदगढ Govind-garh (0)	
117 II	गुना Guna	गुना नगर समूह देखें See Guna Urban Agglomeration									
	गुना न.स. Guna U.A.	संघटक इकाई देखें See Constituent Unit									
	गुना (i) II Guna	1219.8	31.8	17.1	भोपाल Bhopal (214)	गुना Guna (0)	गुना Guna (0)	ग्वालियर Gwalior (212)	गुना Guna (0)	गुना Guna (0)	
118 I	ग्वालियर Gwalior	ग्वालियर नगर समूह देखें See Gwalior Urban Agglomeration									
	ग्वालियर न.स. Gwalior U.A.	संघटक इकाई देखें See Constituent Unit									
	ग्वालियर (i) I Gwalior	900.2	32.5	18.6	भोपाल Bhopal (428)	ग्वालियर Gwalior (0)	गिर्द (ग्वालियर) Gird (Gwalior) (0)	झांसी (उ.प्र) Jhansi (UP) (83)	ग्वालियर Gwalior (0)	ग्वालियर Gwalior (0)	
	मोरार कैंट (ii) IV Morar Cantt	900 2	32.5	18.8	भोपाल Bhopal (438)	ग्वालियर Gwalior (10)	गिर्द(ग्वालियर) Gird(Gwalior) (10)	ग्वालियर Gwalior (10)	ग्वालियर Gwalior (10)	ग्वालियर Gwalior (10)	
119 V	हनुमना Hanumana	1167.7	40.0	7.6	भोपाल Bhopal (628)	रीवा Rewa (92)	मऊगंज Mauganj (27)	रीवा Rewa (92)	मिर्जापुर (उ.प्र) Mirzapur (UP) (72)	हनुमना Hanumana (0)	
120 III	हरदा Harda	1124.2	32.4	20.0	भोपाल Bhopal (166)	होशंगाबाद Hoshanga-bad (92)	हरदा Harda (0)	इंन्दौर Indore (149)	हरदा Harda (0)	हरदा Harda (0)	
121 V	हरपालपुर Harpalpur	1043.9	32.6	18.1	भोपाल Bhopal (396)	छतरपुर Chhatar-pur (52)	छतरपुर Chhatar-pur (52)	झांसी (उ. प्र.) Jhansi (UP) (55)	हरपालपुर Harpal-pur (0)	हरपालपुर Harpal-pur (0)	
122 IV	हरसूद Harsud	960.7	33.6	19.6	भोपाल Bhopal (208)	खंडवा Khandwa (63)	हरसूद Harsud (0)	खंडवा Khandwa (63)	हरसूद Harsud (0)	हरसूद Harsud (0)	
123 V	हाटपिपल्या Hatpiplaya	1053.4	31.3	17.5	भोपाल Bhopal (164)	देवास Dewas (45)	बागली Bagli (16)	इन्दौर Indore (56)	देवास Dewas (45)	हाटपिपल्या Hatpi-playa (0)	
124 IV	हटटा Hatta	1213.8	30.9	19.5	भोपाल Bhopal (302)	दमोह Damoh (36)	हट्टा Hatta (0)	सागर Sagar (106)	दमोह Damoh (38)	हट्टा Hatta (0)	

1	2	3	4	5	6	7	8	9	10	11	12
	होशंगाबाद	होशंगाबाद नगर समूह देखें									
125 III	Hoshangabad	See Hoshangabad Urban Agglomeration									
	होशंगाबाद न.स. Hosangabad U.A.	संघटक इकाई देखें See Constituent Unit									
	होशंगाबाद (i) III Hoshangabad	1382.8	32.4	20.0	भोपाल Bhopal (70)	होशंगाबाद Hoshan- gabad (0)	होशंगाबाद Hosgan- gabad (0)	भोपाल Bhopal (70)	होशंगाबाद Hoshan- gabad (0)	होंशंगाबाद Hoshan- gabad (0)	..
126 V	इछावर Ichhawar	1242.1	31.5	18.5	भोपाल Bhopal (58)	सिहोर Sehore (21)	इछावर Ichhawar (0)	भोपाल Bhopal (58)	सिहोर Sehore (21)	इछावर Ichhawar (0)	..
	इकलेहरा	चिखली कला—परासिया नगर समूह देखें									
127 V	Iklehra	See Chikhali Kalan– Parasia Urban Agglomeration									
128 I	इन्दौर Indore	1053.4	31.3	17.5	भोपाल Bhopal (188)	इन्दौर Indore (0)	इन्दौर Indore (0)	उज्जैन Ujjain (58)	इन्दौर Indore (0)	इन्दौर Indore (0)	
129 II	इटारसी Itarsi	इटारसी नगर समूह देखें See Itarsi Urban Agglomeration									
	इटारसी न.स. Itarsi U.A.	संघटक इकाई देखें See Constituent Unit									
	भीलाखेडी (i)V Bhilakhedi	1362.8	32.4	20.0	भोपाल Bhopal (92)	होंशंगाबाद Hoshan- gabad (22)	होशंगाबाद Hoshan- gabad (22)	भोपाल Bhopal (92)	इटारसी Itarsi (8)	भीलाखेडी Bilakhedi (10)	
	इटारसी (ii) II Itarsi	1362.8	32.4	20.0	भोपाल Bhopal (84)	होशंगाबाद Hoshan- gabad (14)	होशंगाबाद Hoshan- gabad (14)	भोपाल Bhopal (84)	इटारसी Itarsi (0)	इटारसी Itarsi (0)	
130 I	जबलपुर Jabalpur	जबलपुर नगर समूह देखें See Jabalpur Urban Agglomeration									
	जबलपुर न.स. Jabalpur U.A.	संघटक इकाई देखें See Constituent Unit									
	जबलपुर (i) I Jabalpur	1447.5	32.1	18.3	भोपाल Bhopal (370)	जबलपुर Jabalpur (0)	जबलपुर Jabalpur (0)	सागर Sagar (182)	जबलपुर Jabalpur (0)	जबलपुर Jabalpur (0)	
	जबलपुर कैंट (ii) II Jabalpur Cantt	1447.5	32.1	18.3	भोपाल Bhopal (373)	जबलपुर Jabalpur (3)	जबलपुर Jabalpur (3)	जबलपुर Jabalpur (3)	जबलपुर Jabalpur (3)	जबलपुर Jabalpur (3)	
	खमरिया (iii) III Khamaria	1447.5	32.1	18.3	भोपाल Bhopal (383)	जबलपुर Jabalpur (13)	जबलपुर Jabalpur (13)	जबलपुर Jabalpur (13)	जबलपुर Jabalpur (13)	खमरिया Khamaria (0)	
	जबलपुर कैंट	जबलपुर नगर समूह देखें									
131 II	Jabalpur Cantt	See Jabalpur Urban Agglomeration									
132 II	Jagdalpur	See Jagdalpur Urban Agglomeration									
	जगदलपुर न.स. Jagdalpur UA.	संघटक ईकाई देखें See Constituent Unit									
	जगदलपुर (i) II Jagdalpur	1534.1	31.2	18.9	भोपाल Bhopal *(1151)*	जगदलपुर Jagalpur *(0)*	जगदलपुर Jagdalpur *(0)*	रायपुर Raipur *(295)*	जगदलपुर Jagdalpur *(0)*	जगदलपुर Jagdalpur *(0)*	

1	2	3	4	5	6	7	8	9	10	11	12
133 IV	जैथारी Jaithari	1314.7	31.4	18.0	भोपाल Bhopal (838)	शहडोल Shahdol (68)	सोहागपुर Sohagpur (68)	बिलासपुर Bilaspur (92)	जैथारी Jaithari (0)	जैथारी Jaithari (0)	
134 V	जैतवारा Jaitwara	1137.1	32.1	18.7	भोपाल Bhopal (518)	सतना Satna (32)	रघुराजनगर Raghuraj-nagar (32)	रीवा Rewa (83)	जैतवारा Jaitwara (0)	जैतवारा Jaitwara (0)	
135 IV	जामई Jamai	1094.1	30.6	18.2	भोपाल Bhopal (321)	छिन्दवाडा Chhind-wara (48)	छिन्दवाडा Chhind-wara (48)	नागपुर महा Nagpur (Mah) (184)	जामई Jamai (0)	जामई Jamai (0)	
136 IV	जामुल Jamul	दुर्ग-भिलाईनगर नगर समूह देखें See Durg-Bhilainagar Urban Agglomeration									
137 III	जावरा Jaora	जावरा नगर समूह देखें See Jaora Urban Aglomeration									
	जावरा न.स Jaora U.A.	संघटक इकाई देखें See Constituent Unit									
	जावरा (i) III Jaora	674.3	31.9	19.2	भोपाल Bhopal (327)	रतलाम Ratlam (34)	जावरा Jaora (0)	रतलाम Ratlam (34)	जावरा Jaora (0)	जावरा Jaora (0)	
138 IV	जशपुरनगर Jashpurnagar	1726.6	35.8	7.4	भोपाल Bhopal (964)	रायगढ़ Raigarh (214)	जशपुर Jashpur (0)	रांची बिहार Ranchi (Bihar) (135)	रांची (बिहार) Ranchi (Bihar) (135)	जशपुरनगर Jashpur-nagar (0)	
139 VI	जटाछापर Jata chhapar	चिखली कला--परासिया-नगर समूह देखें See Chikhali Kalan-Parasia Urban Agglomeration									
140 V	जतारा Jatara	1001.1	39.2	5.7	भोपाल Bhopal (357)	टीकमगढ़ Tikam-garh (4-0)	जतारा झांसी (उ.प्र.) Jatara (0)	Jhansi (U.P.) (88)	मउ-रानं.पुर (उ.प्र) Mau-Ranipur- (UP) (28)	जतारा Jatara (0)	
141 IV	जावद Jawad	808.8	31.5	18.6	भोपाल Bhopal (447)	मंदसौर Mandsaur (69)	जावद Jawad (0)	रतलाम Ratlam (155)	जावद रोड Jawad Road (11)	जावद Jawad (0)	
142 IV	झाबुआ Jhabua	776.8	45.0	9.0	भोपाल Bhopal (388)	झाबुआ Jhabua (0)	झाबुआ Jhabua (0)	इन्दौर Indore (150)	मेघनगर Magh-Nagar (18)	झाबुआ Jhabua (0)	
143 IV	झगरा खंड Jhagrakhand	1351.9	31.4	18.0	भोपाल Bhopal (664)	अम्बिकापुर Ambika-pur (128)	मनेन्द्रगढ़ Manendra-garh (5)	बिलासपुर Bilaspur (218)	मनेन्द्रगढ़ Manendra-garh (5)	झगरा खंड Jhagra-khand (0)	
144 V	जीरापुर Jirapur	865.6	32.9	18.4	भोपाल Bhopal (181)	राजगढ़ Rajgarh (38)	खिलचीपुर Khilchi-pur (20)	भोपाल Bhopal (181)	पचोर Pachor (56)	जीरापुर Jirapur (0)	
145 V	जोबट Jobat	1137.9	45.0	9.0	भोपाल Bhopal (377)	झाबुआ Jhabua (50)	जोबट Jobat (0)	इन्दौर Indore (181)	दोहद Dohad (70)	जोबट Jobat (0)	

1	2	3	4	5	6	7	8	9	10	11	12
	जौरा	जौरा नगर समूह देखें									
146 IV	Joura	See Joura Urban Agglomeration									
	जौरा न. स.	संघटक इकाई देखें									
	Joura UA*	See Constituent Unit									
	जौरा				भोपाल	मुरैना	जौरा	ग्वालियर	जौरा	जौरा	
	(i) IV Joura	798.3	32.5	18.8	Bhopal (486)	Morena (27)	Joura (0)	Gwalior (65)	Joura (0)	Joura (0)	..
	कैलारस				भोपाल	मुरैना	सबलगढ़	ग्वालियर	कैलारस	कैलारस	
147 V	Kailaras	731.8	32.5	18.8	Bhopal (573)	Morena (45)	Sabalgarh (23)	Gwalior (87)	Kailaras (0)	Kailaras (0)	..
	कांकेर	कांकेर नगर समूह देखें					कांकर				
148 IV	Kanker	See Kanker Urban Agglomeration.									
	कांकेर न.स.	संघ टक इकाई देखें									
	Kanker U.A.	See Constituent Unit									
	कांकेर				भोपाल	जगदलपुर	कांकेर	रायपुर	धमतरी	कांकेर	
	(i) IV Kanker	1394.8	31.5	19.9	Bhopal (990)	Jagdalpur (161)	Kanker (0)	Raipur (134)	Dhamtari (58)	Kanker (0)	..
	कन्नोद				भोपाल	देवास	कन्नोद	इंदौर	हरदा	कन्नोद	
149 IV	Kannod	1180.0	32.4	20.0	Bhopal (253)	Dewas (100)	Kannod (0)	Indore (96)	Harda (54)	Kannod (0)	
	कांटाफोड				भोपाल	देवास	कन्नोद	इंदौर	हरदा	कांटाफोड़	
150 V	Kantaphod	1180.0	32.4	20.0	Bhopal (171)	Dewas (94)	Kannod (36)	Indore (100)	Harda (90)	Kantaphod (0)	..
	करेली				भोपाल	नरसिंहपुर	नरसिंहपुर	जबलपुर	करेली	करेली	
151 IV	Kareli	1362.8	32.4	20.0	Bhopal (235)	Narsimha-pur (16)	Narsim-hapur (16)	Jabalpur (101)	Kareli (0)	Kareli (0)	..
	करेरा	करेरा नगर समूह देखें									
152 IV	Karera	See Karera Urban Agglomeration									
	करेरा न. स.	संघटक इकाई देखें									
	Karera U.A.	See Constituent Unit									
	करेरा				भोपाल	शिवपुरी	करेरा	झांसी (उ. प्र.)	झांसी (उ.प्र)	करेरा	
	(i) IV Karera	745.3	38.0	5.8	Bhopal (367)	Shivpuri (55)	Karera (0)	Jhansi (UP) (44)	Jhansi (UP) (44)	Karera (0)	..
	कसरावद				भोपाल	खरगोन	कसरावद	इंदौर	बडवाह	कसरावद	
153 V	Kasrawad	960.7	33.6	19.6	Bhopal (270)	Khargone (34)	Kasrawad (0)	Indore (80)	Barwaha (62)	(0) Kasrawad	..
	कटंगी (जबलपुर)				भोपाल	जबलपुर	पाटन	जबलपुर	जबलपुर	कटंगी	
154 IV	Katangi (Jabalpur)	1447.5	32.1	18.3	Bhopal (335)	Jabalpur (35)	Patan (18)	Jabalpur (38)	Jabalpur (38)	Katangi (0)	..
	कटंगी (बालाघाट)				भोपाल	बालाघाट	बारासिवनी	जबलपुर	कटंगी	कटंगी	
155 IV	Katangi (Balaghat)	1372.6	30.8	18.5	Bhopal (395)	Balaghat (40)	Wara-seoni (30)	Jabalpur (140)	Katangi (0)	Katangi (0)	..
	कवर्धा				भोपाल	राजनांदगांव	कवर्धा	रायपुर	राजनांदगाव	कवर्धा	
156 IV	Kawardha	1108.8	32.6	21.2	Bhopal (624)	Rajnand-gaon (114)	Kawardha (0)	Raipur (117)	Rajnand-gaon (114)	Kawardha (0)	..
	खाचरोद				भोपाल	उज्जैन	खाचरोद	उज्जैन	खाचरोद	खाचरोद	
157 III	Khacharod	781.6	38.7	7.8	Bhopal (284)	Ujjain (99)	Khacha-rod (0)	Ujjain (99)	Khacha-rod (0)	Khacha-rod (0)	..
	खैरागढ				भोपाल	राजनांदगांव	खैरागढ़	दुर्ग	राजनांदगांव	खैरागढ़	
158 V	Khairagarh	1172.4	23.6	21.2	Bhopal (572)	Rajnand-gaon (40)	Khaira-garh (0)	Durg (68)	Rajnand gaon (40)	Khaira-garh (0)	

1	2	3	4	5	6	7	8	9	10	11	12
159 VI	खजुराहो Khajuraho	1043.9	32.6	18.1	भोपाल Bhopal (379)	छतरपुर Chhatar-pur (45)	छतरपुर Chhtar-pur (45)	झांसी (उ.प्र) Jhansi (U.P.) (152)	महोबा (उ.प्र) Mahoba (U.P.) (81)	खजुराहो Khaju-raho (0)	
160 III	खमरिया Khamaria	जबलपुर नगर समूह देखें See Jabalpur Urban Agglomeration									
161 I	खंडवा Khandwa	960.7	33.6	19.6	भोपाल Bhopal (271)	खंडवा Khandwa (0)	खंडवा Khandwa (0)	बुरहानपुर Burhan-pur (68)	खंडवा Khandwa (0)	खंडवा Khandwa (0)	—
162 V	खनियाधाना Khaniyadhana	861.7	38.0	5.8	भोपाल Bhopal (420)	शिवपुरी Shivpuri (108)	पिछोर Pichhore (31)	झांसी (यू.पी.) Jhansi (U.P.) (77)	बसई Basai (40)	खनियाधाना Khaniya-dhana (0)	
163 V	खरगापुर Khargapur	1001.1	39.2	5.7	भोपाल Bhopal (352)	टीकमगढ़ Tikam-garh (35)	टीकमगढ़ Tika-garh (35)	झांसी (उप्र) Jhansi (U.P.) (100)	मऊरानीपुर (उ.प्र.) Mau-Ranipur (U.P.) (52)	खरगापुर Kharga-pur (0)	
164 II	खरगोन Khargone	886.3	33.6	19.6	भोपाल Bhopal (328)	खरगोन Khargone (0)	खरगोन Khargone (0)	खंडवा Khandwa (87)	सनावद Sanawad (69)	खरगोन Khargone (0)	
165 IV	खरसिया Kharsia	1627.0	33.5	21.5	भोपाल Bhopal (783)	रायगढ Raigarh (39)	रायगढ Raigarh (39)	बिलासपुर Bilaspur (144)	खरसिया Kharsia (0)	खरसिया Kharsia (0)	
166 IV	खातेगांव Khategaon	1362.8	32.4	20.0	भोपाल Bhopal (154)	देवास Dewas (119)	खातेगांव Khate-goan (0)	इंदौर Indore (115)	हरदा Harda (37)	खातेगांव Khate-gaon	
167 IV	खेतिया Khetia	960.66	33.6	19.6	भोपाल Bhopal (399)	खरगोन Khargone (125)	सेंधवा Sendhwa (58)	इंदौर Indore (209)	डोडिचा Dondaicha (56)	खेतिया Khetia (0)	
168 IV	खिलचीपुर Khilchipur	865.6	32.9	18.4	भोपाल Bhopal (161)	राजगढ़ Rajgarh (18)	खिलचीपुर Khilchi-pur (0)	भोपाल Bhopal (161)	ब्यावरा Baiora (42)	खिलचीपुर Khilchi-pur (0)	—
169 V	खिरकिया Khirkiya	1362.8	32.4	20.0	भोपाल Bhopal (192)	होशगांबाद Hoshangi-bad (122)	हरदा Barda (32)	इंदौर Indore (183)	खिरकिया Khirkiya (0)	खिरकिया Khirkia (0)	—
170 V	खुजनेर Khujner	1094.4	32.9	18.4	भोपाल Bhopal (171)	राजगढ़ Rajgarh (28)	राजगढ़ Rajgarh (28)	उज्जैन Ujjain (125)	पचोर Pachor (16)	खुजनेर Khujner (0)	—
171 III	खुरई Khurai	खुरई, नगर समूह देखें See Khurai Urban Agglomeration									
	खुरई न. स. Khurai U.A.	संघटक ईकाई देखें See Constituent Unit									
III	खुरई (1) Khurai	1206.4	30.9	19.5	भोपाल Bhopal (241)	सागर Sagar (55)	खुरई Khurai (0)	सागर Sagar (55)	खुरई Khurai (0)	खुरई Khurai (0)	

1	2	3	4	5	6	7	8	9	10	11	12
172 IV	किरंदूल Kirandul	1534.1	31.2	18.9	भोपाल Bhopal (1052)	जगदलपुर Jagdalpur (127)	दंतेवाड़ा Dante- wara (41)	रायपुर Raipur (430)	किरंदुल Kirandul (0)	किरंदूल Kirandul (0)	..
173 V	कोलारस Kolaras	781.0	38.0	5.8	भोपाल Bhopal (288)	शिवपुरी Shivpuri (24)	कोलारस Kolaras (0)	झांसी (उप्र) Jhansi(UP) (121)	शिवपुरी Shivpuri (24)	कोलारस Kolaras (0)	..
174 IV	कोंडागांव Kondagaon	1534.1	31.2	18.9	भोपाल Bhopal (931)	जगदलपुर Jagdalpur (75)	कोंडागाव Konda- gaon (0)	रायपुर Raipur (225)	जगदलपुर Jagdalpur (75)	कोंडागांव Konda- gaon (0)	..
175 II	कोरबा Korba	1478.6	32.6	21.2	भोपाल Bhopal (758)	बिलासपुर Bilaspur (106)	कटघोरा Katghora (29)	बिलासपुर Bilaspur (106)	कोरबा Korba (0)	कोरबा Korba (0)	..
176 IV	कोटा Kota	कोटा नगर समूह देखें See Kota Urban Agglomeration									
	कोटा न. स. Kota U.A.*	संघटक इकाई देखें, See Constituent Unit									
IV	कोटा Kota	1388.2	32.6	21.2	भोपाल Bhopal (635)	बिलासपुर Bilaspur (30)	बिलासपुर Bilaspur (30)	बिलासपुर Bilaspur (30)	करगी रोड Kargi Rd. (1)	कोटा Kota (0)	
177 IV	कोतमा Kotma	1351.9	31.4	18.0	भोपाल Bhopal (1022)	शहडोल Shahdol (92)	सोहागपुर Sohagpur (92)	जबलपुर Jabalpur (305)	कोतमा Kotma (0)	कोतमा Kotma (0)	..
178 IV	कुक्षी Kukshi	960.7	33.6	19.6	भोपाल Bhopal (358)	धार Dhar (108)	कुक्षी Kukshi (0)	इंदौर Indore (173)	दाहोद (गुज) Dahod(Gu() (164)	कुक्षी Kukshi (0)	..
179 V	कुम्हारी Kumhari	1276.9	32.6	21.2	भोपाल Bhopal (620)	दुर्ग Durg (29)	दुर्ग Durg (29)	दुर्ग Durg (29)	कुम्हारी Kumhari (0)	कुम्हारी Kumhari (0)	—
180 III	कुरासिया Kurasia	कुरासिया नगर समूह देखें See Kurasia Urban Agglomeration									
	कुरासिया न.स. Kurasia U.A.*	संघटक इकाई देखें See Constitutent Unit									
(1) IV	चिरमिरी Chirmiri*	1351.9	31.4	18.0	भोपाल Bhopal (692)	अम्बिकापुर Ambika- pur (118)	मनेन्द्रगढ़ Manendra- garh (40)	बिलासपुर Bilaspur (237)	चिरमिरी Chirmiri (0)	चिरमिरी Chirmiri (0)	..
(ii) III	कुरासिया Khurasia*	1351.9	31.4	18.0	भोपाल Bhopal (694)	अम्बिकापुर Ambika- pur (120)	मनेन्द्रगढ़ Manendra- garh (38)	बिलासपुर Bilaspur (239)	चिरमिरी Chirmiri (2)	कुसरासिया Kurasia (0)	.
181 V	कुरवाई Kurwai	1101.1	30.9	19.5	भोपाल Bhopal (135)	विदिशा Vidisha (83)	कुरवाई Kurwai (0)	भोपाल Bhopal (135)	मंडी बामोरा Mandi Barmora (11)	कुरवाई Kurwai (0)	..

1	2		3	4	5	6	7	8	9	10	11	12
		कैमोर Kymore	कैमोर नगर समूह देखें See Kymore Urban Agglomeraton									
182	IV	Kymore										
		कैमोर न.स. Kymore U.A.*	संघटक इकाई देखें See Constituent Unit									
		केमोर				भोपाल	जबलपुर	मुड़वारा	जबलपुर	कटनी	कैमोर	
(i)	IV	Kymore	1220.7	43.1	10.7	Bhopal (5107)	Jabalpur (137)	Murwara (47)	Jabalpur (137)	Katni (48)	Kymore (0)	...
		लहार				भोपाल	भिंड	लहार	झांसी (उप्र)	भिंड	लहार	
183	IV	Lahar	702.6	32.5	18.8	Bhopal (557)	Bhind (55)	Lahar (0)	Jhansi (105)	Bhind (55)	Lahar (0)	..
		लखनादौन				भोपाल	सिवनी	लखनादौन	जबलपुर	घुनसोर	लखनादौन	
184	V	Lakhnadon	1495.9	30.8	18.5	Bhopal (-94)	Seoni (59)	Lokhnadon (0)	Jabalpur (85)	Ghunsore (30)	Lakhnadon (0)	
		लौंडी				भोपाल	छतरपुर	लौंडी	झांसी (उप्र)	महोबर(उ.प.)	लौंडी	
185	V	Laundi	1067.5	32.6	18.1	Bhopal (400)	Chhatarpur (56)	Laundi (0)	Jhansi (UP) (157)	Mahoba (UP) (21)	Laundi (0)	—
		लोधीखेड़ा				भोपाल	छिन्दवाडा	सौसर	नागपुर(महा)	लोधीखेडा	लोधीखेड़ा	
186	V	Lodhikhera	1094.1	30.6	18.2	Bhopal (316)	Chhindwara (73)	Sausar (18)	Nagpur (Mah) (65)	Lodhikhera (0)	Lodhikhera (0)	..
		मांधोगढ़				भोपाल	सतना	रघुराजपुर	रीवां	सतना	मांधोगढ़	
187	V	Madhogarh	1137.1	32.1	18.7	Bhopal (494)	Satna 3 (8)	Raghulaj-nagar (8)	Rewa (41)	Satna (8)	Madhogarh (0)	
		महाराजपुर				भोपाल	छतरपुर	छतरपुर	झांसी (उ.प्र.)	महोबा	महाराजपुर	
188	IV	Maharaj-pur	1043.9	32.6	18.1	Bhopal (367)	Chhatarpur (23)	Chhatarpur (23)	Jhansi (U.P.) (126)	Mahoba (40)	Maharajpur (0)	
		महासमुंद				भोपाल	रायपुर	महासमुन्द	रायपुर	महासमुंद	महासमुंद	
189	III	Mahasa-mund	1549.5	32.6	21.2	Bhopal (684)	Raipur (55)	Mahasa-mund (0)	Raipur (55)	Mahasa-mund (0)	Mahasa-mund (0)	
		महेश्वर				भोपाल	खरगोन	महेश्वर	इंदौर	बड़वाह	महेश्वर	
190	IV	Mahesh-war	819.7	32.6	19.6	Bhopal (340)	Khargone (36)	Maheshwar (0)	Indore (86)	Barwaha (40)	Maheshwar (0)	
		महिदपुर				भोपाल	उज्जैन	महिदपुर	उज्जैन	महिदपुर रोड	महिदपुर	
191	IV	Mahidpur	1000.3	31.4	18.0	Bhopal (286)	Ujjain (55)	Mahidpur (0)	Ujjain (55)	Mahidpur Road (14)	Mahidpur (0)	
		मैहर				भोपाल	सतना	मैहर	रीवां	मैहर	मैहर	
192	III	Maihar	1056.1	32.1	18.7	Bhopal (487)	Satna (37)	Maihar (0)	Rewa (87)	Maihar (0)	Maihar (0)	
		मझोली				भोपाल	जबलपुर	सिहोरा	जबलपुर	सिहोरा	मझौली	
193	V	Majholi	1320.3	32.1	18.3	Bhopal (430)	Jabalpur (60)	Sihora (19)	Jabalpur (60)	Sihora (19)	Majhouli (0)	

1	2	3	4	5	6	7	8	9	10	11	12
194	V	मक्सी Maski	1047.6	32.9	18.4	भोपाल Bhopal (182)	शाजापुर Shajapur (25)	शाजापुर Shajapur (25)	उज्जैन Ujjain (38)	मक्सी Maksi (0)	मक्सी Maksi (0)	—
195	V	मल्हारगढ़ Malhargarh	895.4	31.5	18.6	भोपाल Bhopal (404)	मंदसौर Mandsaur (36)	मल्हारगढ Malhargarh (0)	रतलाम Ratlam (113)	मल्हारगढ़ Malhargarh (0)	मल्हारगढ़ Malhargarh (0)	—
196	IV	मनासा Manasa	884.2	31.5	18.6	भोपाल Bhopal (435)	मंदसौर Mandsaur (57)	मनावर Manasa (0)	रतलाम Ratlam (142)	नीमच Neemuch (27)	मनासा Manasa (0)	—
197	IV	मनावर Manawar	696.2	44.0	2.3	भोपाल Bhopal (317)	धार Dhar (71)	मनावर Manawar (0)	इंदौर Indore (136)	मऊ Mhow (122)	मनावर Manawar (0)	—
198	III	मंडला Mandla				मंडला नगर समूह देखें See Mandla Urban Agglomeration						
		संडला न.स.[1] U.A.				संघटक इकाई देखें See Constituent Unit						
	(i)	मंडला III Mandla	1420.6	31.7	17.1	भोपाल Bhopal (432)	मंडला Mandla (0)	मंडला Mandla (0)	जबलपुर Jabalpur (100)	मंडला फोर्ट Mandla Fort (5)	मंडला Mandla (0)	
199	V	मंडलेश्वर Mandleshwar	960.7	33.6	19.6	भोपाल Bhopal (288)	खरगोन Khargone (43)	महेश्वर Maheshwar (8)	इंदौर Indore (95)	बड़वाह Barwaha (31)	मंडलेश्वर Mandleshwar (0)	—
200	II	मंदसौर Mandsaur	755.7	31.5	18.6	भोपाल Bhopal (378)	मंदसौर Mandsaur (0)	मंदसौर Mandsaur (0)	रतलाम Ratlam (85)	मंदसौर Mandsaur (0)	मंदसौर Mandsaur (0)	—
201	IV	मनेन्द्रगढ़ Manendra-garh	1351.9	31.4	18.0	भोपाल Bhopal (659)	अम्बिकापुर Ambikapur (123)	मनेन्द्रगढ़ Manendra-garh (0)	बिलासपुर Bilaspur (213)	मनेन्द्रगढ़ Manendra-garh (0)	मनेन्द्रगढ़ Manendra-garh (0)	—
202		मनगवां Mangawan	1167.7	40.0	7.8	भोपाल Bhopal (566)	रीवां Rewa (30)	सिरमौर Sirmour (32)	रीवां Rewa (30)	सतना Satna (84)	मनगवां Mangawan (0)	—
203	IV	मौ Mau	624.7	32.5	18.8	भोपाल Bhopal (494)	भिंड Bhind (47)	गोहद Gohad (32)	ग्वालियर Gwalior (60)	गोहद रोड Gohad Road (42)	मौ Mau (0)	—
204	IV	मउगंज Mauganj	1167.7	40.0	7.8	भोपाल Bhopal (601)	रीवां Rewa (65)	मउगंज Mauganj (0)	रीवां Rewa (65)	सतना Satna (105)	मउगंज Mauganj (0)	—
205	V	मेहगांव Mehgaon	640.9	32.5	18.8	भोपाल Bhopal (482)	भिंड Bhind (19)	मेहगांव Mehgaon (0)	ग्वालियर Gwalior (60)	सोनी Soni (8)	मेहगांव Mehgaon (0)	—
206	II	मऊ कैंट Mhow Cantt.				मऊ कैंट नगर समूह देखें See Mhow Cantt Urban Agglomeration						

1	2	3	4	5	6	7	8	9	10	11	12
	महू कैंट न.स. Mhow Cantt. U.A.				संघटक इकाई देखें See Constituent Unit						
	महू कैंट (i) II Mhow Cantt	1020.6	31.3	17.5	भोपाल Bhopal (210)	इंदौर Indore (22)	महू Mhow (2)	इंदौर Indore (22)	महू Mhow (2)	महू कैंट Mhow Cantt. (0)	—
	महूगांव 207 V Mhowgaon	1020.6	31.3	17.5	भोपाल Bhopal (212)	इंदौर Indore (24)	महू Mhow (2)	इंदौर Indore (24)	महू Mhow (2)	महूगांव Mhowgaon (0)	—
	मिहोना 208 V Mihona	702.6	32.5	18.8	भोपाल Bhopal (545)	भिंड Bhind (43)	लाहर Lahar (12)	झांसी (उ.प्र.) Jhansi (U.P.) (117)	भिंड Bhind (43)	मिहोना Mihona 0	—
	मोरार कैंट 209 IV Morar Cantt.				ग्वालियर नगर समूह देखें See Gwalior Urban Agglomeration						
	मुरैना 210 II Morena	712.1	32.5	18.8	भोपाल Bhopal (465)	मुरैना Morena (0)	मुरैना Morena (0)	ग्वालियर Gwalior (40)	मुरैना Morena (0)	मुरैना Morena (0)	—
	मुलताई 211 IV Multai				मुलताई नगर समूह देखें See Multai Urban Agglomeration						
	मुलताई न.स. Multai U.A.				संघटक इकाई देखें See Constituent Unit						
	मुल्ताई (i) IV Multai	1011.4	30.7	17.9	भोपाल Bhopal (227)	बैतूल Betul (49)	मुलताई Multai (0)	नागपुर (महा) Nagpur (130)	मुल्ताई Multai (0)	मुल्ताई Multai (0)	
	मूंदी 212. V Mundi	960.7	33.6	19.6	भोपाल Bhopal (239)	खंडवा Khandwa (32)	खंडवा Khandwa (32)	खंडवा Khadnwa (32)	वीर Vir (6)	मूंदी Mundi (0)	—
	मुंगावली न. स. 213. IV Mungaoli				मुंगावली नगर समूह देखें See Mangaoli Urban Agglomeration						
	मुंगावली Mungaoli U.A.				संघटक इकाई देखें See Constituent Unit						
	मुंगावली (i) IV Mungaoli	906.0	31.8	17.6	भोपाल Bhopal (162)	गुना Guna (102)	मुंगावली Mungaoli (0)	भोपाल Bhopal (162)	मुंगावली Mungaoli (0)	मुंगावली Mungaoli (0)	
	मुंगेली 214, III Mungeli				मुंगेली नगर समूह देखें See Mungeli Urban Agglomeration						
	मुंगेली न.स. Mungeli U.A.				संघटक इकाई देखें See Constituent Unit						
	मुंगेली (i) III Mungeli	1189.9	32.6	21.2	भोपाल Bhopal (602)	बिलासपुर Bilaspur (50)	मुंगेली Mungeli (0)	बिलासपुर Bilaspur (50)	बिलासपुर Bilaspur (50)	मुंगेली Mungeli (0)	—

1	2	3	4	5	6	7	8	9	10	11	12
215 II	मुड़वारा Murwara	मुड़वारा नगर समूह देखें See Murwara Urban Agglomeration.									
	मुड़वारा न.स. Murwara U.A.	(संघटक इकाई देखें) See Constituent Unit									
	मुड़वारा				भोपाल	जबलपुर	मुड़वारा	जबलपुर	कटनी (मुड़वारा)	मुड़वारा	
(i) II	Murwara*	1220.7	43.1	10.7	Bhopal (460)	Jabalpur (90)	Murwara (0)	Jabalpur (90)	Katni (Murwara) (0)	Murwara (0)	—
	न्यू कटनी रेलवे जक्शन एरिया				भोपाल	जबलपुर	मुड़वारा	जबलपुर	न्यू कटनी	मुड़वारा	
(ii) V	New Katni Rly. Jn. Area*	1220.7	43.1	10.7	Bhopal (468)	Jabalpur (98)	Murwara (8)	Jabalpur (98)	New Katni (0)	Murwara (8)	—
	ऑर्डनेन्स फैक्ट्री एरिया कटनी				भोपाल	जबलपुर	मुड़वारा	जबलपुर	कटनी	मुड़वारा	
(iii) V	Ordnance Factory Area, Katni	1220.7	43.1	10.7	Bhopal (465)	Jabalpur (95)	Murwara (5)	Jabalpur (95)	Katni (5)	Murwara (5)	—
	टिकुरी				भोपाल	जबलपुर	मुरवारा	जबलपुर	कटनी	टिकुरी	
(iv) IV	Tikuri*	1220.7	43.1	10.7	Bhopal (455)	Jabalpur (85)	Murwara (5)	Jabalpur (85)	Katni (5)	Tikuri (0)	—
	नाग्दा				भोपाल	उज्जैन	खाचरोद	उज्जैन	नागदा	नागदा	
216. II	Nagda	1351.9	31.4	8.0	Bhopal (259)	Ujjain (69)	Khacharod (15)	Ujjain (69)	Nagda (0)	Nagda (0)	—
	नागौद				भोपाल	सतना	नागोद	रीवा	सतना	नागौद	
217. IV	Nagod	1097.0	32.1	18.7	Bhopal (440)	Satna (26)	Nagod (0)	Rewa (76)	Satna (26)	Nagod (0)	—
	नईगढ़ी				भोपाल	रीवा	मउगंज	रीवा	डभौरा	नईगढ़ी	
218. V	Naigarhi	1167.7	40.0	7.8	Bhopal (601)	Rewa (65)	Mauganj (32)	Rewa (65)	Dabhoura (50)	Naigarh (0)	—
	नैला-जांजगीर				भोपाल	बिलासपुर	जांजगीर	बिलासपुर	नैला-जाजगीर	नैला-जाजगीर	
219. IV	Naila-Janjgir	1327.8	32.6	21.2	Bhopal (711)	Bilaspur (59)	Janjgir (2)	Bilaspur (59)	Naila Janjgir (0)	Naila Janjgir (0)	—
	नैनपुर				भोपाल	मंडला	मंडला	जबलपुर	नैनपुर	नैनपुर	
220. IV	Nainpur	1420.6	31.7	17.1	Bhopal (470)	Mandla (54)	Mandla (54)	Jabalpur (165)	Nainpur (0)	Nainpur (0)	—
	नलखेडा				भोपाल	शाजापुर	सुसनेर	उज्जैन	सारंगपुर	नलखेडा	
221. V	Nalkheda	1094.0	32.9	18.4	Bhopal (219)	Shajapur (112)	Susner (27)	Ujjain (90)	Sarangpur (73)	Nalkheda (0)	—
	नारायणगढ़				भोपाल	मंदसौर	मल्हारगढ़	रतलाम	मल्हारगढ़	नारायनगढ़	
222. V	Narayangarh	895.4	31.5	18.6	Bhopal (407)	Mandsaur (29)	Malhar-garh (7)	Ratlam (115)	Malhar-garh (7)	Narayan garh (0)	—
	नरसिंहपुर				भोपाल	नरसिंहपुर	नरसिंहपुर	जबलपुर	नरसिंहपुर	नरसिंहपुर	
223. III	Narsimhapur	1241.0	41.1	7.7	Bhopal (251)	Narsimha-pur (0)	Narsimha-pur (0)	Jabalpur (85)	Narsimha-pur (0)	Narsimha-pur (0)	—
	नरसिंहगढ़				भोपाल	राजगढ़	नरसिंहगढ़	भोपाल	ब्यावरा	नरसिंहगढ़	
224. IV	Narsingarh	1182.7	32.9	18.4	Bhopal (82)	Rajgarh (61)	Narsin-garh (0)	Bhopal (82)	Baiora (35)	Narsin-garh (0)	—

1	2	3	4	5	6	7	8	9	10	11	12
	नसरुल्लागंज				भोपाल	सिहोर	नसरुल्लागंज	भोपाल	ओबेदु-ल्लागंज	नसरुल्लागंज	
225. V	Nasrullaganj	1412.3	31.5	18.5	Bhopal	Sehore	Nasrulla-ganj	Bhopal	Obedulla-ganj	Nasrulla-ganj	—
					(92)	(72)	(0)	(92)	(60)	(0)	
	नया बारद्वार				भोपाल	बिलासपुर	सक्ती	बिलासपुर	नया बारद्वार	नयाबारद्वार	
226. VI	Naya Bardawar	1572.8	33.2	21.5	Bhopal	Bilaspur	Sakti	Bilaspur	Naya Bardwar	Naya Bardwar	
					(743)	(91)	(14)	(91)	(0)	(0)	
	नीमच	नीमच नगर समूह देखें									
227. II	Neemuch	See Neemuch Urban Agglomeration.									
	नीमच स.स.	संघटक ईकाई देखें									
	Neemuch U.A.*	See Constituent Unit									
	नीमच				भोपाल	मंदसौर	नीमच	रतलाम	नीमच	नीमच	
(i) II	Neemuch	895.4	31.5	18.6	Bhopal	Mandsaur	Neemuch	Ratlam	Neemuch	Neemuch	
					(429)	(51)	(0)	(136)	(0)	(0)	
	नेपानगर				भोपाल	खंडवा	बुरहानपुर	बुरहानपुर	नेपानगर	नेपानगर	
228. III	Nepanagar	960.7	33.6	19.5	Bhopal	Khandwa	Burhanpur	Burhanpur	Nepanagar	Nepanagar	
					(333)	(62)	(32)	(32)	(0)	(0)	
	न्यू कटनी रेलवे जंक्शन एरिया	मुड़वारा नगर समूह देखें									
229. V	New Kantni Rly. Jn. Area	See Murwara Urban Agglomeration.									
	निवाड़ी				भोपाल	टीकमगढ़	निवाड़ी	झांसी (उ.प्र.)	निवाड़ी	निवाड़ी	
230. IV	Niwari	1001.1	39.2	5.7	Bhopal	Tikamgarh	Niwari	JhansiU.P.	Niwari	Niwari	
					(394)	(77)	(0)	(32)	(0)	(0)	
	नौगाव				गोपाल	छतरपुर	छतरपुर	झांसी	हरपालपुर	नौगाव	
231. IV	Nowgong	1043.9	32.6	18.1	Bhopal	Chhatar-pur	Chhatar pur	Jhansi (U.P.)	Harpalpur	Nowgong	
					(367)	(23)	(23)	(81)	(30)	(0)	
	नौरोजाबाद (खोडरगमा)	नौरोजाबाद नगर समूह देखें									
232. IV	Nowrozabad (Khodargama)	See Nowrozabad (Khodargama) Urban Agglomeration.									
	नौरोजाबाद न.स.	संघटक ईकाई देखें									
	Nowrozabad U.A.*	See Constituent Unit									
	नौरोजाबाद (खोडरगमा)				भोपाल	शहडोल	बांधोगढ़	रीवा	नौरोजाबाद	नौरोजाबाद	
(i) IV	Nowrozabad (Khodargama)	1351.9	31.4	18.0	Bhopal	Shahdol	Bandho garh	Rewa	Nowroza-bad	Nowroza-bad	
					(548)	(44)	(26)	(150)	(0)	(0)	
	ओबेदुल्लागंज				भोपाल	रायसेन	गोहरगंज	भोपाल	ओबेदुल्लागज	ओबेदुल्लागंज	
233. V	Obedullaganj	1208.9	31.5	18.5	Bhopal	Raisen	Goharganj	Bhopal	Obedulla-ganj	Obedulla-ganj	
					(36)	(80)	(14)	(36)	(0)	(0)	
	ऑर्डनन्स फैक्ट्री एरिया कटनी	मुड़वारा नगर समूह देखें									
234. V	Ordnance Factory Area, Katni	See Murwara Urban Agglomeration.									
	पंचमढ़ी	पचमढ़ी नगर समूह देखें									
235. VI	Pachmarhi	See Pachmarhi Urban Agglomeration.									
	पचमढ़ी न.स.	संघटक ईकाई देखें									
	Pachmarhi U.A.	See Constituent Unit									

1	2	3	4	5	6	7	8	9	10	11	12
	पचमढ़ी				भोपाल	होशंगाबाद	सोहागपुर	भोपाल	पिपरिया	पचमढ़ी	
(i) VI	Pachmarhi	2244.6	26.9	15.9	Bhopal	Hoshan-gabad	Sohagpur	Bhopal	Piparia	Pachmarh	
					(195)	(125)	(83)	(195)	(51)	(0)	
	पचमढ़ी कैंट				भोपाल	होशंगाबाद	सोहागपुर	भोपाल	पिपरिया	पचमढ़ी	
(ii) V	Pachmarhi Cantt.	2244.6	26.9	15.9	Bhopal	Hoshan-gabad	Sohagpur	Bhopal	Piparia	Panchmar	
					(197)	(127)	(85)	(197)	(53)	(2)	
	पचमढ़ी कैंट		पचमढ़ी नगर समूह देखें								
236. V	Pachmarhi Cantt.		See Pachmarhi Urban Agglomeration								
	पचोर				भोपाल	राजगढ़	सारंगपुर	उज्जैन	पचोर	पचोर	
237. V	Pachore	1115.8	32.9	18.4	Bhopal	Rajgarh	Sarangpur	Ujjain	Pachore	Pachor	
					(147)	(56)	(30)	(120)	(0)	(0)	
	पलेरा				भोपाल	टीकमगढ़	जतारा	झांसी (उ.प्र.)	मउ रानीपुर (उ प्र)	पलेरा	
238. V	Palera	1001.1	39.2	5.7	Bhopal	Tikam-garh	Jatara	Jhansi (U.P.)	Mau Ranipur (U.P.)	Palera	
					(379)	(62)	(22)	(93)	(33)	(0)	
	पाली				भोपाल	शहडोल	सोहागपुर	रीवा	बिरसिंहपुर	पाली	
239. IV	Pali	1314.7	31.4	18.0	Bhopal	Shahdol	Sohagpur	Rewa	Birsingh pur	Pali	
					(555)	(37)	(37)	(156)	(1)	(0)	
	पनागर				भोपाल	जबलपुर	जबलपुर	जबलपुर	पनागर	पनागर	
240. IV	Panagar	1447.5	32.1	18.3	Bhopal	Jabalpur	Jabalpur	Jabalpur	Panagar	Panagar	
					(384)	(14)	(14)	(14)	(9)	(0)	
	पनारा				भोपाल	छिन्दवाड़ा	छिन्दवाड़ा	नागपुर (महा)	जामई	पनारा	
241. VI	Panara	1094.1	30.6	18.2	Bhopal	Chhind-wara	Chhind-wara	Nagpur (Mah.)	Jamai	Panara	
					(448)	(80)	(80)	(192)	(0)	(0)	
	पांदुर्णा				भोपाल	छिंदवाड़ा	सौसर	नागपुर (महा	पांदुर्ना	पांदुर्ना	
242. III	Pandhurna	1094.1	30.6	18.2	Bhopal	Chhind-wara	Sausar	Nagpur (Meh.)	Pandhurna	Pandhurna	
					(250)	(97)	(41)	(90)	(0)	(0)	
	पन्ना		पन्ना नगर समूह देखें								
243. III	Panna		See Panna Urban Agglomeration								
	पन्ना न . स.		संघटक इकाई देखें								
	Panna U.A.*		See Constituent Unit								
	पन्ना				भोपाल	पन्ना	पन्ना	रीवा	सतना	पन्ना	
(i) III	Panna	1213.5	32.1	18.7	Bhopal	Panna	Panna	Rewa	Satna	Panna	
					(413)	(0)	(0)	(123)	(72)	(0)	
	पसान				भोपाल	शहडोल	सोहागपुर	जबलपुर	कोतमा	पसान	
244. IV	Pasan	1351.9	31.4	18.0	Bhopal	Shahdol	Sohagpur	Jabalpur	Kotma	Pasan	
					(681)	(96)	(96)	(313)	(6)	(0)	
	पाटन				भोपाल	जबलपुर	पाटन	जबलपुर	जबलपुर	पाटन	
245. V	Patan	1279.8	32.1	18.3	Bhopal	Jabalpur	Patan	Jabalpur	Jabalpur	Patan	
					(316)	(32)	(0)	(32)	(32)	(0)	
	पत्थलगांव				भोपाल	रायगढ़	उदयपुर	बिलासपुर	खरसिया	पत्थलगांव	
246. V	Pathalgaon	1627.0	33.5	21.5	Bhopal	Raigarh	Udaipur	Bilaspur	Kharsia	Pathal-gaon	
					(854)	(110)	(34)	(246)	(102)	(0)	

1	2	3	4	5	6	7	8	9	10	11	12
247. IV	पथरिया Patharia	1393.9	30.9	19.5	भोपाल Bhopal (241)	दमोह Damoh (47)	दमोह Damoh (47)	सागर Sagar (68)	पथरिया Patharia (0)	पथरिया Patharia (0)	—
248. V	पेटलावद Petlawad	1137.92	45.0	9.0	भोपाल Bhopal (445)	झाबुआ Jhabua (57)	पेटलावद Petlawad (0)	इन्दौर Indore (192)	बमनिया Bamania (11)	पेटलावद Patlawad (0)	—
249. V	पिछोर (ग्वालियर) Pichhore (Gwalior)	693.1	32.5	18.8	भोपाल Bhopal (447)	ग्वालियर Gwalior (53)	पिछोर Pichhore (0)	ग्वालियर Gwalior (53)	डबरा Dabra (10)	पिछोर Pichhore (0)	—
250. V	पिछोर (शिवपुरी) Pichhore (Shivpuri)	861.7	38.0	5.8	भोपाल Bhopal (389)	शिवपुरी Shivpuri (77)	पिछोर Pichhore (0)	झांसी (उ.प्र.) (U.P.) Jhansi (84)	बसई Basai (32)	पिछोर Pichhore (0)	—
251. III	पिपरिया Piparia	1362.8	32.4	20.0	भोपाल Bhopal (148)	होशगांबाद Hoshan gabad (73)	सोहागपुर Sohagpur (30)	भोपाल Bhopal (148)	पिपरिया Piparia (0)	पिपरिया Piparia (0)	—
252. V	पिपलोदा Piploda	674.3	31.9	19.2	भोपाल Bhopal (334)	रतलाम Ratlam (41)	जावरा Jaora (17)	रतलाम Ratlam (41)	जावरा Jaora (17)	पिपलोदा Piploda (0)	—
253. IV	पृथ्वीपुर Prithvipur	1001.1	39.2	5.7	भोपाल Bhopal (374)	टीकमगढ़ Tikamgarh (57)	निवाडी Niwari (21)	झांसी (उ.प्र.) Jhansi(U.P.) (45)	निवाड़ी Niwari (21)	पृथ्वीपुर Prithvipur (0)	—
254. V	राघोगढ़ Raghogarh	1219.8	31.8	17.6	भोपाल Bhopal (179)	गुना Guna (35)	राघोगढ़ Ragho-garh (0)	भोपाल Bhopal (179)	राघोगढ़ Ragho-garh (0)	राघोगढ़ Ragho-garh (0)	—
255. IV	राहतगढ़ Rahatgarh	1393.9	30.9	19.5	भोपाल Bhopal (145)	सागर Sagar (40)	सागर Sagar (40)	सागर Sagar (40)	सागर Sagar (40)	राहतगढ़ Rahatgarh (0)	—
256. II	रायगढ़ Raigarh	रायगढ़ नगर समूह देखें See Raigarh Urban Agglomeration									
	रायगढ़ न. . Raigarh U.A.*	संघटक इकाई देखें See Constituent Unit									
(i) II	रायगढ़ Raigarh	1627.0	33.5	21.5	भोपाल Bhopal (822)	रायगढ़ Raigarh (0)	रायगढ़ Raigarh (0)	बिलासपुर Bilaspur (170)	रायगढ़ Raigarh (0)	रायगढ़ Raigarh (0)	—
257. I	रायपुर Raipur	1388.2	32.6	21.2	भोपाल Bhopal (629)	रायपुर Raipur (0)	रायपुर Raipur (0)	भिलाईनगर Bhilai-nagar (30)	रायपुर Raipur (0)	रायपुर Raipur (0)	—
258. IV	रायसेन Raisen	1245.1	31.5	18.5	भोपाल Bhopal (46)	रायसेन Raisen (0)	रायसेन Raisen (0)	भोपाल Bhopal (46)	सांची Sanchi (22)	रायसेन Raisen (0)	—
259. IV	राजगढ़ Rajgarh	1094.6	32.9	18.4	भोपाल Bhopal (143)	राजगढ़ Rajgarh (0)	राजगढ़ Rajgarh (0)	भोपाल Bhopal (143)	ब्यावरा Biaora (25)	राजगढ़ Rajgarh (0)	—

1	2	3	4	5	6	7	8	9	10	11	12
	राजहरा झरन दिल्ली				भोपाल	दुर्ग	संजारी बालोद	भिलाईनगर	राजहरा झरन दल्ली	राजहरा झरन दल्ली	
259. II	Rajhara Jharan Dalli	1388.2	32.6	21.2	Bhopal	Durg	Sanjari Balod	Bhilai nagar	Jharan Dalli Rajhara	Jharan Delhi Rajhara	
					(687)	(96)	(38)	(88)	(0)	(0)	
	राजनंदगांव				भोपाल	राजनांदगांव	राजनांदगांव	दुर्ग	राजनांदगांव	राजनांदगांव	
261. II	Rajnandgaon	1332.0	32.6	21.2	Bhopal	Rajnand-gaon	Rajnand-gaon	Durg	Rajnand-gaon	Rajnand-gaon	
					(532)	(0)	(0)	(29)	(0)	(0)	
	राजपुर				भोपाल	खरगोन	राजपुर	इन्दौर	महू	राजपुर	
262. IV	Rajpur	716.4	33.6	19.6	Bhopal	Khargone	Rajpur	Indore	Mhow	Rajpur	—
					(328)	(54)	(0)	(112)	(99)	(0)	
	रामानुजगंज				भोपाल	अम्बिकापुर	रामानुजगंज (पाल)	रांची (बिहार)	गरहावा रोड	रामानुजगंज	
263. V	Ramanujganj	1206.4	30.2	17.4	Bhopal	Ambikapur	Ramnuj-ganj (Pal)	Ranchi (Bihar)	Garhawa Road	Ramanuj-ganj	—
					(908)	(109)	(0)	(263)	(60)	(0)	
	रामपुरा				भोपाल	मंदसौर	मनासा	रतलाम	नीमच	रामपुरा	
264. IV	Rampura	895.4	31.5	18.6	Bhopal	Mandsaur	Manasa	Ratlam	Neemuch	Rampur	—
					(467)	(89)	(32)	(175)	(57)	(0)	
	रामपुर-बघेलान				भोपाल	सतना	रघुराजनगर	रीवा	सतना	रामपुर-बघेलान	
265. V	Rampur-Baghelan	1137.1	32.1	18.7	Bhopal	Satna	Raghuraj-nagar	Rewa	Satna	Rampur Baghelan	—
					(512)	(26)	(26)	(26)	(26)	(0)	
	रानापुर				भोपाल	झाबुआ	झाबुआ	इंदौर	मेघनगर	रानापुर	
266. V	Ranapur	1137.9	45.0	9.0	Bhopal	Jhabua	Jhabua	Indore	Meghnagar	Ranapur	—
					(336)	(18)	(18)	(168)	(36)	(0)	
	रानीपुरा				भोपाल	होशंगाबाद	होशंगाबाद	भोपाल	सोनतलई	रानीपुरा	
267. V	Ranipura	1382.8	32.4	20.0	Bhopal	Hoshan-gabad	Hoshan-gabad	Bhopal	Sontalai	Ranipura	—
					(121)	(51)	(51)	(121)	(8)	(0)	
	रतनपुर				भोपाल	बिलासपुर	बिलासपुर	बिलासपुर	करगी रोड	रतनपुर	
268. IV	Ratanpur	1347.8	326.	21.2	Bhopal	Bilaspur	Bilaspur	Bilaspur	Kargi Road	Ratanpur	—
					(649)	(25)	(25)	(25)	(14)	(0)	
	रतलाम	रतलाम नगर समूह देखें									
269. I	Ratlam	See Ratlam Urban Agglomeration									
	रतलाम न. स.*	संघटक इकाई देखें									
	Ratlam U.A.*	See Constituent Unit									
	रतलाम				भोपाल	रतलाम	रतलाम	उज्जैन	रतलाम	रतलाम	
(i) I	Ratlam	975.6	31 9	19 2	Bhopal	Ratlam	Ratlam	Ujjain	Ratlam	Ratlam	—
					(293)	(0)	(0)	(97)	(0)	(0)	
	रेहली				भोपाल	सागर	रेहली	सागर	सागर	रेहली	
270 IV	Rehli	1181.5	30.9	19.5	Bhopal	Sagar	Rehli	Sagar	Sagar	Rehli	
					(227)	(42)	(0)	(42)	(42)	(0)	
	रीवा				भोपाल	रीवा	हुजर (रीवा)	इलाहाबाद (उ.प्र.)	सतना	रीवा	
271 I	Rewa	1167.7	40.0	7.8	Bhopal	Rewa	Huzur (Rewa)	Allahabad (U.P.)	Satna	Rewa	—
					(536)	(0)	(0)	(128)	(50)	(0)	
	सबलगढ़	सबलगढ़ नगर समूह देखें									
272 IV	Sabalgarh	See Sabalgarh Urban Agglomeration									

1	2	3	4	5	6	7	8	9	10	11	12
	सबलगढ़ न. स. Sabalgarh U.A.*	संघटक इकाई देखें See Constituent Unit									
(i) IV	सबलगढ़ Sabalgarh	731.8	32.5	18.8	भोपाल Bhopal (536)	मुरैना Morena (71)	सबलगढ़ Sabalgarh (0)	ग्वालियर Gwalior (108)	सबलगढ़ Sabalgarh (0)	सबलगढ़ Sabalgarh (0)	—
273 I	सागर Sagar	सागर नगर समूह देखें See Sagar Urgan Agglomeration									
	सागर न. स. Sagar U.A.	संघटक इकाई देखें See Constituent Unit									
(i) I	सागर Sagar	1393.9	30.9	19.5	भोपाल Bhopal (187)	सागर Sagar (0)	सागर Sagar (0)	जबलपुर Jabalpur (182)	सागर Sagar (0)	सागर Sagar (0)	—
(ii) III	सागर कैंट Sagar Cantt	1393.9	30.9	19.5	भोपाल Bhopal (187)	सागर Sagar (2)	सागर Sagar (2)	सागर Sagar (2)	सागर Sagar (2)	सागर Sagar (2)	—
274 III	सागर कैंट Sagar Cantt.	सागर नगर समूह देखें See Sagar Urban Agglomeration									
275 V	सैलाना Sailana	सैलाना नगर समूह देखें See Sailana Urban Agglomeration									
	सैलाना न. स. Sailana U.A.*	संघटक इकाई देखें See Constituent Unit									
(i) V	सैलाना Sailana	944.0	31.9	19.2	भोपाल Bhopal (313)	रतलाम Ratlam (20)	सैलाना Sailana (0)	रतलाम Ratlam (20)	रतलाम Ratlam (20)	सैलाना Sailana (0)	—
276 IV	सक्ती Sakti	1572.5	33.2	21.5	भोपाल Bhopal (757)	बिलासपुर Bilaspur (106)	सक्ती Sakti (0)	बिलासपुर Bilaspur (106)	सक्ती Sakti (0)	सक्ती Sakti (0)	—
277 III	सनावद Sanawad	960.7	33.6	19.6	भोपाल Bhopal (261)	खरगोन Khargone (69)	बड़वाह Barwaha (11)	इंन्दौर Indore (65)	सनावद Sanawad (0)	सनावद Sanawad (0)	—
278 V	सरायपाली Saraipali	1188.2	32.6	21.2	भोपाल Bhopal (783)	रायपुर Raipur (154)	महासमुंद Maha-samund (119)	रायपुर Raipur (154)	बागबहरा Bagbahara (85)	सरायपाली Saraipali (0)	—
279 IV	सारंगढ़ Sarangarh	सारंगढ़ नगर समूह देखें See Sarangarh Urban Agglomeration									
	सारंगढ़ न. स. Sarangarh U.A *	संघटक इकाई देखें See Constituent Unit									
(i) IV	सारंगढ़ Sarangarh	1445.8	33.5	21.5	भोपाल Bhopal (826)	रायगढ़ Raigarh (52)	सारंगढ़ Sarangarh (0)	रायपुर Raipur (192)	रायगढ़ Raigarh (52)	सारंगढ़ Sarangarh (0)	—
280 IV	सारंगपुर Sarangpur	1115.8	32.9	18.4	भोपाल Bhopal (177)	राजगढ़ Rajgarh (86)	सारंगपुर Sarangpur (0)	उज्जैन Ujjain (88)	सारंगपुर Sarangpur (0)	सारंगपुर Sarangpur (0)	—
281 IV	सरदारपुर-राजगढ़ Sardarpur Rajgarh	899.3	31.3	17.5	भोपाल Bhopal (290)	धार Dhar (40)	सरदारपुर Sardarpur (0)	इंदौर Indore (103)	मेघनगर Megh-nagar (64)	सरदारपुर Sardarpur (0)	—

1	2	3	4	5	6	7	8	9	10	11	12
	सारणी थर्मल पावर स्टेशन				भोपाल	बैतूल	बैतूल	भोपाल	घोड़ाडोंगरी	सारणी थर्म. पावर स्टेशन	
282 III	Sarni Thermrl Power Station	1128.7	30.7	17.9	Bhopal	Betul	Betul	Bhopal	Ghora-dongri	Sarni Thermal Power Station	
					(184)	(65)	(65)	(184)	(16)	(0)	
283 II	सतना Satna	सतना नगर समूह देखें See Satna Urban Agglomeration									
	सतना न. स. Satna U.A.*	संघटक इकाई देखें See Constituent Unit									
	सतना				भोपाल	सतना	रघुराजनगर (सतना)	रीवा	सतना	सतना	
(i) II	Satna	1137.1	32. 1	18.7	Bhopal	Satna	Raghuraj-nagar (Satna)	Rewa	Satna	Satna	—
					(486)	(0)	(0)	(50)	(0)	(0)	
284 IV	सौंसर Sausar	सौंसर नगर समूह देखें See Sausar Urban Agglomeration									
	सौंसर न. स. Sausar U.A.*	संघटक इकाई देखें See Constituent Unit									
	सौंसर				भोपाल	छिन्दवाड़ा	सौंसर	नागपुर (महा.)	सौंसर	सौंसर	
(i) IV	Sausar	1035.3	30.6	18.2	Bhopal	Chhind-wara	Sausar	Nagpur (Mah.)	Sausar	Sausar	—
					(382)	(55)	(0)	(72)	(0)	(0)	
285 V	सांवेर Sawer	704.0	31.3	17.5	भोपाल Bhopal (218)	इन्दौर Indore (30)	सावेर Sawer (0)	इन्दौर Indore (30)	इन्दौर Indore (30)	सांवेर Sawer (0)	—
286 II	सीहोर Sehore	1412.3	31.5	18.5	भोपाल Bhopal (37)	सीहोर Sehore (0)	सीहोर Sehore (0)	भोपाल Bhopal (37)	सीहोर Sehore (0)	सीहोर Sehore (0)	—
287 V	सेमरिया Semaria	1167.7	40.0	7.8	भोपाल Bhopal (577)	रीवा Rewa (41)	सिरमौर Sirmour (26)	रीवा Rewa (41)	सतना Satna (41)	सेमरिया Semaria (0)	—
288 III	सेंधवा Sendhwa	960.7	33.6	1.6	भोपाल Bhopal (340)	खरगोन Khargone (66)	सेंधवा Sendhwa (0)	इन्दौर Indore (151)	नरदाना Nardana (75)	सेंधवा Sendhwa (0)	—
289 IV	सेंवढ़ा Seondha	793.8	32.5	18.8	भोपाल Bhopal (469)	दतिया Datia (64)	सेंवढ़ा Seondha (0)	ग्वालियर Gwalior (75)	दतिया Datia (64)	सेंवढ़ा Seondha (0)	—
290 II	सिवनी Seoni	1495.9	30.8	18.5	भोपाल Bhopal (344)	सिवनी Seoni (0)	सिवनी Seoni (0)	नागपुर (महा.) Nagpur(Mah) (128)	सिवनी Seoni (0)	सिवनी Seoni (0)	—
291 IV	सिवनी-मालवा Seoni-Malwa	1307.5	32.4	20.0	भोपाल Bhopal (110)	होशंगाबाद Hoshanga-bad (49)	सिवनी-मालवा Seoni-Malwa (0)	भोपाल Bhopal (110)	बनापुरा Banapura (2)	सिवनी-मालवा Seoni-Malwa (0)	—
292 III	शहडोल Shahaol	शहडोल नगर समूह देखें See Shahdol Urban Agglomeration									

1	2	3	4	5	6	7	8	9	10	11	12
	शहडोल न. स. Shahdol U.A.	संघटक इकाई देखें See Constituent Unit									
	शहडोल				भोपाल	शहडोल	सोहागपुर (शहडोल)	जबलपुर	शहडोल	शहडोल	
(i) III	Shahdol	1314.7	31.4	18.0	Bhopal	Shahdol	Sohagpur (Shahdol)	Jabalpur	Shahdol	Shahdol	—
					(592)	(0)	(0)	(217)	(0)	(0)	
	शाहगढ़				भोपाल	सागर	बन्दा	सागर	सागर	शाहगढ़	
293 V	Shahgarh	1393.9	30.9	19.5	Bhopal	Sagar	Banda	Sagar	Sagar	Shahgarh	—
					(258)	(70)	(40)	(70)	(70)	(0)	
	शाहपुर				भोपाल	खंडवा	बुरहानपुर	बुरहानपुर	बुरहानपुर	शाहपुरा	
294 IV	Shahpur	824.1	33.6	19.6	Bhopal	Khandwa	Burhan-pur	Burhan-pur	Burhan-pur	Shahpura	—
					(350)	(79)	(11)	(11)	(11)	(0)	
	शाहपुरा (जबलपुर)				भोपाल	जबलपुर	पाटन	जबलपुर	भिटोनी	शाहपुरा	
295 V	Shahpura (Jabalpur)	1447.5	32.1	18.3	Bhopal	Jabalpur	Patan	Jabalpur	Bhitoni	Shahpura	—
					(298)	(32)	(18)	(32)	(2)	(0)	
	शाहपुरा (मंडला)				भोपाल	मंडला	निवास	जबलपुर	जबलपुर	शाहपुरा	
296 V	Shahpura (Mandla)	1351.9	31.4	18.0	Bhopal	Mandla	Niwas	Jabalpur	Jabalpur	Shahpura	—
					(457)	(100)	(36)	(96)	(96)	(0)	
	शाजापुर				भोपाल	शाजापुर	शाजापुर	उज्जैन	शाजापुर	शाजापुर	
297 III	Shajapur	1047.6	32.9	18.4	Bhopal	Shajapur	Shajapur	Ujjain	Shajapur	Shajapur	—
					(157)	(0)	(0)	(60)	(0)	(0)	
	शामगढ़				भोपाल	मंदसौर	गरोठ	रतलाम	शामगढ़	शामगढ़	
298 IV	Shamgarh	895.4	31.5	18.6	Bhopal	Mandsaur	Garoth	Ratlam	Shamgarh	Shamgarh	—
					(454)	(76)	(23)	(159)	(0)	(0)	
	श्योपुर				भोपाल	मुरैना	श्योपुर	ग्वालियर	श्योपुर	श्योपुर	
299 III	Sheopur	926.8	32.9	18.5	Bhopal	Morena	Sheopur	Gwalior	Sheopur	Sheopur	—
					(428)	(217)	(0)	(209)	(0)	(0)	
	शिवपुरी				भोपाल	शिवपुरी	शिवपुरी	झांसी (उ.प्र.)	शिवपुरी	शिवपुरी	
300 II	Shivpuri	861.7	38.0	5.8	Bhopal	Shivpuri	Shivpuri	Jhansi (U.P.)	Shivpuri	Shivpuri	—
					(312)	(0)	(0)	(97)	(0)	(0)	
	शुजालपुर				भोपाल	शाजापुर	शुजालपुर	भोपाल	शुजालपुर	शुजालपुर	
301 III	Shujalpur	1062.8	32.9	18.4	Bhopal	Shajapur	Shujalpur	Bhopal	Shujalpur	Shujalpur	—
					(92)	(65)	(0)	(98)	(0)	(0)	
	सीधी				भोपाल	सीधी	गोपदबनास (सीधी)	रीवा	सतना	सीधी	
302 IV	Sidhi	1076.4	32.2	18.3	Bhopal	Sidhi	Gopad-banas (Sidhi)	Rewa	Satna	Sidhi	
					(663)	(0)	(0)	(136)	(186)	(0)	
	सिहोरा				भोपाल	जबलपुर	सिहोरा	जबलपुर	सिहोरा रोड	सिहोरा	
303 III	Sihora	1320.3	32.1	18.3	Bhopal	Jabalpur	Sihora	Jabalpur	Sihora Road	Sihora	—
					(410)	(41)	(0)	(41)	(5)	(0)	
	सिरगिटी	बिलासपुर नगर समूह देखें									
304 V	Sirgiti	See Bilaspur Urban Agglomeration									
	सिरमौर				भोपाल	रीवा	सिरमौर	रीवा	डभौरा	सिरमौर	
305 V	Sirmour	1167.7	40.0	7.8	Bhopal	Rewa	Sirmour	Rewa	Dabhoura	Sirmour	—
					(575)	(39)	(0)	(39)	(38)	(0)	

1	2	3	4	5	6	7	8	9	10	11	12
306 III	सिरोंज Sironj	901.2	30.9	19.5	भोपाल Bhopal (136)	विदिशा Vidisha (84)	सिरोंज Sironj (0)	भोपाल Bhopal (136)	गंज बसौदा Ganj Basoda (42)	सिरोंज Sironj (0)	—
307 V	सीतामउ Sitamau	746.2	31.5	18.6	भोपाल Bhopal (408)	मंदसौर Mandsaur (30)	सीतामउ Sitamau (0)	रतलाम Ratlam (113)	मंदसौर Mandsaur (30)	सीतामउ Sitamau (0)	—
308 IV	सोहागपुर Sohagpur	1339.8	32.4	20.0	भोपाल Bhopal (121)	होशंगाबाद Hoshanga-bad (51)	सोहागपुर Sohagpur (0)	भोपाल Bhopal (121)	सोहागपुर Sohagpur (0)	सोहागपुर Sohagpur (0)	—
309 IV	सोनकच्छ Sonkatch	1021.8	31.3	17.5	भोपाल Bhopal (121)	देवास Dewas (32)	सोनकच्छ Sonkatch (0)	इन्दौर Indore (67)	देवास Dewas (32)	सोनकच्छ Sonkatch (0)	—
310 V	सोयत कलां Soyat Kalan	865.4	32.9	18.4	भोपाल Bhopal (244)	शाजापुर Shajapur (137)	सुसनेर Susner (30)	उज्जैन Ujjain (132)	सारंगपुर Sarangpur (113)	सोयत कलां Soyat Kalan (0)	—
311 V	सुरजपुर Surajpur	140.8	30.2	17.4	भोपाल Bhopal (759)	अम्बिकापुर Ambika-pur (40)	सुरजपुर Surajpur (0)	बिलासपुर Bilaspur (247)	सुरजपुर रोड Surajpur Road (5)	सुरजपुर Surajpur (0)	—
312 V	सुसनेर Susner	865.4	32.9	18.4	भोपाल Bhopal (214)	शाजापुर Shajapur (107)	सुसनेर Susner (0)	उज्जैन Ujjain (90)	सारंगपुर Sarangpur (84)	सुसनेर Susner (0)	—
313 IV	तखतपुर Takhatpur	1388.2	32.6	21.2	भोपाल Bhopal (622)	बिलासपुर Bilaspur (30)	बिलासपुर Bilaspur (30)	बिलासपुर Bilaspur (30)	बिलासपुर Bilaspur (30)	तखतपुर Takhatpur (0)	—
314 V	ताल Tal	975.6	31.9	19.2	भोपाल Bhopal (357)	रतलाम Ratlam (64)	आलोट Alot (18)	रतलाम Ratlam (64)	विक्रमगढ़ Vikram-garh (Alot) (18)	ताल Tal (0)	—
315 IV	तराना Tarana	1026.8	31.4	18.0	भोपाल Bhopal (230)	उज्जैन Ujjain (40)	तराना Tarana (0)	उज्जैन Ujjain (40)	तराना रोड Tarana Road (9)	तराना Tarana (0)	—
316 V	थांदला Thandla	1137.9	45.0	9.0	भोपाल Bhopal (369)	झाबुआ Jhabua (31)	थांदला Thandla (0)	इन्दौर Indore (180)	उदयगढ़ Udaigarh (5)	थांदला Thandla (0)	—
317 III	टीकमगढ़ Tikamgarh	1001.0	39.2	5.7	भोपाल Bhopal (317)	टीकमगढ़ Tikam-garh (0)	टीकमगढ़ Tikam-garh (0)	झांसी (उ. प्र.) Jhansi (U.P.) (90)	ललितपुर (उ प्र.) Lalitpur (U.P.) (58)	टीकमगढ़ Tikam-garh (0)	—
318 IV	टिकुरी Tikuri	मुड़वारा नगर समूह देखें See Murwara Urban Agglomeration									
319 IV	तिलदा-नेवरा Tilda Newara	1388.2	32.6	21.2	भोपाल Bhopal (686)	रायपुर Raipur (57)	रायपुर Raipur (57)	रायपुर Raipur (57)	तिलदा Tilda (1)	तिलदा नेवरा Tilda Newara (0)	—
320 IV	टिमरनी Timarni	1362.8	32.4	20.0	भोपाल Bhopal (145)	होशंगाबाद Hoshanga-bad (75)	हरदा Harda (15)	भोपाल Bhopal (145)	टिमरनी Timarni (0)	टिमरनी Timarni (0)	—

1	2	3	4	5	6	7	8	9	10	11	12
321 IV	तिरोडी Tirodi	1562.3	30.8	18.5	भोपाल Bhopal (424)	बालाघाट Balaghat (61)	वारासिवनी Waraseoni (44)	नागपुर(महा) Nagpur (Mah.) (115)	तिरोडी Tirodi (0)	तिरोडी Tirodi (0)	—
322 V	उदयपुरा Udaipura	1268.2	32.4	20.0	भोपाल Bhopal (153)	रायसेन Raisen (119)	उदयपुरा Udaipura (0)	भोपाल Bhopal (153)	गाडरवारा Gadarwara (45)	उदयपुरा Udaipura (0)	—
323 I	उज्जैन Ujjain	उज्जैन नगर समूह देखें See Ujjain Urban Agglomeration									
	उज्जैन न. स. Ujjain U.A.*	संघटक इकाई देखें See Constituent Unit									
(i)	उज्जैन Ujjain	894.9	38.7	7.8	भोपाल Bhopal (190)	उज्जैन Ujjain (0)	उज्जैन Ujjain (1)	इन्दौर Indore (58)	उज्जैन Ujjain (0)	उज्जैन Ujjain (0)	—
324 IV	उमरिया Umaria	1351.9	31.4	18.0	भोपाल Bhopal (522)	शहडोल Shahdol (70)	बांधोगढ़ उमरिया Bandho-garh (Umaria) (0)	जबलपुर Jabalpur (150)	उमरिया Umaria (0)	उमरिया Umaria (0)	—
325 IV	ऊंचेहरा Unchahara	1110.2	32.1	18.7	भोपाल Bhopal (474)	सतना Satna (24)	नागोद Nagod (34)	रीवा Rewa (72)	ऊंचेहरा Uncha-hara (0)	ऊंचेहरा Uncha-hara (0)	
326 II	विदिशा Vidisha	1159.7	31.5	18.5	भोपाल Bhopal (57)	विदिशा Vidisha (0)	विदिशा Vidisha (0)	भोपाल Bhopal (57)	विदिशा Vidisha (0)	विदिशा Vidisha (0)	—
327 IV	वारासिवनी Waraseoni	1562.3	30.8	18.5	भोपाल Bhopal (427)	बालाघाट Balaghat (16)	वारासिवनी Waraseoni (0)	जबलपुर Jabalpur (170)	वारासिवनी Waraseoni (0)	वारासिवनी Waraseoni (0)	—

Note :—(1) *"The asterisk mark shown against the town represents the data of the constituent town with outgrowths."

(2) "The rainfall and temperature figures in cols. 3 to 5 represent the figures furnished in D.C.H.B. Series 1971. For the new town the rainfall and temperature figures for the nearest place have been reported."

विवरण 3

STATEMENT III

नगरपालिका वित्त 1978-79

Municipal Finance 1978-79

विवरण

STATEMENT

नगरपालिका वित्त

MUNICIPAL FINANCE

क्रम सं. / Sl. No.	वर्ग / Class	नगर का नाम / Name of town	आय (रुपयों में '00) Receipt (in Rs '00)				
			नागरिक प्रशासनिक प्रास्थिति (1980 में) / Civic administration status (in 1980)	करों आदि की प्राप्ति / Receipt through taxes etc.	करारोपण को छोड़कर नगर पालिका सम्पत्ति और बिजली से प्राप्त राजस्व / Revenue derived from Municipal properties and power apart from taxation	शासकीय अनुदान / Government grant	ऋण / Loan
1		2	3	4	5	6	7
1	IV	आगर Agar	न.-पा. M	7363	878	2404	600
2	IV	अहिरवारा Ahiwara	ग्रा. प. G.P.	अहिवारा नगर समूह देखें See Ahiwara Urban Agglomeration			
		अहिवारा Ahiwara	न. स. U.A.	संघटक इकाई देखें See constituent unit			
	IV	अहिवारा Ahiwara G.P.	ग्रा. प. G.P.	..	..	..	..
3	V	अजयगढ़ Ajaigarh	ग्रा. प. G.P.	अजयगढ़ नगर समूह देखें See Ajaigarh Urban Agglomeration			
	IV	अजयगढ़ Ajaigarh	न. स.	संघटक इकाई देखें See Constituent Unit			
	V	अजयगढ़ Ajaigarh	ग्रा. प. G.P.	212	35	296	..
4	IV	अकलतारा Akaltara	ग्रा.प. G.P.	243	76	..	..
5	V	अकोदा Akoda	नो.ए.क. NAC	..	..	55	..
6	V	अकोडिया Akodia	ग्रा.प. G.P.	415	110	..	..
7	V	आलमपुर Alampur	नो.ए.क. NAC	14	..	..	..

3

III

1978-79

1978—79

आय (रुपयों '00 में) Receipt (in Rs '00)			व्यय (रुपयों ,00 में) Expenditure (in Rs'00)						
अग्रिम	अन्य स्रोत ब्यौरा	कुल आय	सामान्य प्रशासन	जन-सुरक्षा	जन स्वास्थ्य और सुविधाएं	लोक निर्माण	जन संस्थान	अन्य व्यय (ब्यौरा)	कुल व्यय
Advances	Other Source (specify)	Total receipt	General administration	Public safety	Public Health and conveniences	Public Works	Public institutions	Others (specify)	Total expenditure
8	9	10	11	12	13	14	15	16	17
1108	4850	17203	1580	374	2946	4630	..	7165	16695
..	..	N.A.	..	..	..	..	..	..	..
..	192	735	188	73	104	64	16	114	559
..	384	703	153	330	10	150	..	93	736
..	..	55	4	..	..	..	..	..	4
..	..	525	164	10	122	..	49	..	345
..	..	14	40	..	..	..	..	..	40

1	2	3	4	5	6	7
8 IV	अलिराजपुर Alirajpur	न. पा. M	4448	965	568	..
9 IV	आलोट Alot	न. पा. M	6444	..	158	200
10 IV	अमरपाटन Amarpatan	नो. ए. क. NAC	1134	126	1130	1000
11 V	अमरवाड़ा Amarwara	नो. ए. क. NAC	401	330	78	..
12 IV	अम्बाह Ambah	न. पा. M	5434	334	684	..
13 III	अम्बिकापुर Ambikapur	न. पा. M	अम्बिकापुर नगर समूह देखें See Ambikapur Urban Agglomeration			
	अम्बिकापुर Ambikapur	न. स. U.A.	संघटक इकाई देखें See constituent unit			
III	अम्बिकापुर Ambikapur	न. प. M	9262	1381	1380	..
14 III	आमला Amla	न. पा. M	2044	..	106	..
15 III	अमलई Amlai	ग्रा. प. GP	बुढार-धनपुरी नगर समूह देखें See Burhar-Dhanpri Urban Agglomeration			
16 IV	अंजड़ Anjad	न. पा. M	6890	81	..	..
17 V	अनूपपुर Anuppur	नो.ए.उ. NAC				
18 IV	आरंग Arang	न. पा. M	700	..	1625	..
19 III	अशोकनगर Ashoknagar	न. पा. M	17771	223	840	370
20 IV	आष्टा Ashtha	न. पा. M	7194	572	216	..
21 V	बाबई Babai	ग्रा. प. GP	325	305	24	..
22 V	बाड़ी Badi	न. पा. M	21	8	90	..
23 V	बड़कुही Bedkuhi	ग्रा.पं. GP	चिखली कलां-परासिया नगर समूह देखें See Chikhali Kalan-Parasia Urban Agglomeration			
24 III	बडनगर Badnagar	न. पा. M	बडनगर नगर समूह देखें See Badnagar Urban Agglomeration			
	बडनगर Badnagar	न. स. U.A.	संघटक इकाई देखें See constituent unit			
	बडनगर Badnagar	न. पा. M	1979	6173	505	..
25 IV	बदनावर Badnawar	न. पा. M	4538	471	137	..

8	9	10	11	12	13	14	15	16	17
307	1382	7670	1530	605	3453	736	359	987	7670
..	56	6858	1153	469	1718	2673	65	1904	7982
85	216	3691	459	696	2338	..	5	85	3583
144	82	1035	313	193	332	684	21	733	2276
1072	3506	11030	3215	197	1294	1940	47	4337	11030
813	618	13454	2367	699	2688	4511	1419	240	11924
..	118	2268	712	413	529	120	417	1162	3353
..	..	6971	489	890	2080	2251	60	501	6271
N.A.									
..	355	2680	733	..	820	197	..	200	1950
..	..	19204	16038	..	152	2739	216	59	19204
..	..	7982	1785	49	1822	2055	463	512	6686
..	145	799	242	..	7	490	..	..	739
..	65	184	110	..	46	..	..	62	218
158	1753	10568	1841	410	2695	1397	117	2384	8844
526	267	5939	1078	248	2245	1878	10	480	5939

1	2	3	4	5	6	7
26 V	बड़ोद Baḍoḍ	नो. ए. क. N.A.C.	1419	..	84	..
27 IV	बागबहरा Bagbahra	न. पा. M	303	..	1696	..
28 V	बाघ Bagh	ग्रा. प. G P	711	48	20	31
29 V	बागली Bagli	न. पा. M	1161	38	75	..
30 V	बैकुंठपुर Baikunthpur	नो. ए. क. NAC	..	..	100	..
	(रीवा) (Rewa)					
31 V	बैकुंठपुर Baikunthpur	न. पा. M	816	..	..	..
	(सरगुजा) (Surguja)					
32 II	बालाघाट Balaghat	न. पा. M	बालाघाट नगर समूह देखें See Balaghat Urban Agglomeration			
	बालाघाट Balaghat	न. स. U.A.	संघटक इकाई देखें See constituent unit			
	बालाघाट Balaghat	न. पा. M	1175	809	..	..
33 IV	बालोद Balod	न. पा. M	3148	122	363	..
34 IV	बलोदा बाजार Baloda Bazar	न.पा. M	5474	514	1222	1777
35 IV	बामोर Bamor	न.पा. M	23	5	100	—
36 IV	बन्हा Banca	न.पा. M	2243	8	488	4293
37 V	बानसागर Bansagar	ग्रा.पं. G.P.	NA	NA	NA	NA
38 IV	बरेली Baraily	न.पा. M	2072	111	124	—
39 IV	बरगी Bargi	ग्रा.पं. G.P.	50	—	86	—
40 V	बारीगढ़ Barigarh	नो.ए.क. NAC	127	5	15	..
41 III	बड़वाह Barwaha	न.पा. M.	बड़वाह नगर समूह देखें See Barwaha Urban Agglomeration			
(i) III	बड़वाहा Barwaha	न. स. U.A.	संघटक इकाई देखें See Constituent unit			
(ii)	बड़वाह Barwaha	न.पा. M	8337	2795	1074	450
42 III	बड़वानी Barwani	न. पा. M	828	1010	7621	2220

8	9	10	11	12	13	14	15	16	17
..	..	1503	1270	..	..	400	..	40	1710
..	166	2165	764	260	449	110	5	224	1812
..	..	810	141	10	79	76	154	350	810
..	30	1304	388	2	336	95	..	483	1304
..	*9*	*109*	*6*	..	..	..	..	*103*	*109*
..	1276	2092	191	392	301	119	..	1578	2581
..	17479	19463	1759	4058	3036	2838	3419	4769	18879
27	74	3734	854	433	146	168	37	545	2183
21	567	9575	788	475	4046	982	151	948	7390
6	117	251	43	..	..	19	19	171	252
122	306	7460	320	232	1946	516	1	3119	6134
N.A.	N.A.	..	..	N.A.	N.A.	N.A.	N.A.	N.A.	..
..	250	2557	883	228	717	76	..	730	2634
..	74	210	24	2	10	..	..	174	210
..	401	548	23	33	34	..	3	455	548
580	..	13236	1640	212	943	5403	17	5582	13797
92	12	11783	4515	551	10119	1247	60	1479	17971

1	2	3	4	5	6	7
43 III	बासोदा Basoda	न.पा. M	10670	207	277	..
44 IV	बेगमगंज Begamganj	न.पा. M	1439	107	167	450
45 IV	बेमेतरा Bemetara	न.पा. M	4607	110	1132	100
46 IV	ब्यौहारी Beohari	नो.ए.क. N.A.C.	216	1380	122	—
47 IV	बेरसिया Berasia	न.पा. M	2799	744	119	
48 III	बैतूल Betul	न.पा. M	12682	799	1179	500
49 V	बैतूल-बाजार Betul Bazar	न.पा. M	1532	110	248	—
50 V	भामोडी Bhamodi	ग्रा.प. GP	चिखली कलां-पशिया नगर समूह देखें See Chikhali Kalan-Parasia Urban Agglomeration			
51 IV	भांडेर Bhander	न.पा. M	1061	11	136	..
52 IV	भानपुरा Bhanpura	न.पा. M	2617	393	3892	3500
53 V	भरबेली Bharbeli	ग्रा.पं G.P.	243	19	33	18
54 III	भाटापारा Bhatapara	न. पा M	10630	960	1508	700
55 V	भौरासा Bhaurasa	न. पा. M	169	1863	1098	1000
56 V	भीकन गांव Bhikangaon	न. पा. M	2966	519	120	..
57 IV	भिलाई कलां Bhilai Kalan	साडा SADA	दुर्ग-भिलाईनगर नगर समूह देखें See Durg Bhilainagar Urban Agglomeration			
58 I	भिलाईनगर Bhilainagar	ज. न. CT	दुर्ग भिलाई नगर समूह देखें See Durg-Bhilainagar Urban Agglomeration			
59 V	भिलाखेड़ी Bhilakhedi	ज. न. CT	इटारसी नगर समूह देखें See Itarsi Urban Agglomeration			
60 II	भिन्ड Bhind	न. पा. M	2967	1533	16123	..
61 I	भोपाल Bhopal	न. नि. M. Corp.	75,939	15935	212867	..
62 IV	ब्यावरा Biaora	न. पा. M	4948	3862	187	1567
63 IV	बिजावर Bijawar	न. पा. M	1516	135	216	..

8	9	10	11	12	13	14	15	16	17
..	1791	12882	994	1153	896	89	..	8282	11414
..	241	2409	534	76	1192	5	4	397	2208
.	120	6069	1508	572	1715	2615	280	395	7085
..	252	1970	616	435	190	441	..	504	2186
4363	702	8727	744	198	1171	633	76	580	3402
328	3424	18929	2365	444	5794	3064	1555	5807	18929
3	194	2087	666	53	507	299	1	408	1934
1989	582	3779	1267	..	1271	5	3	210	2756
..	403	10805	1603	226	7626	787	11	880	11133
..	155	468	35	115	125	5	..	188	468
650	650	15118	3712	1037	5913	1575	1578	1097	14912
..	..	4130	466	..	669	418	..	2577	4130
..	4807	8412	930	157	1048	1000	15	6027	9177
2593	1345	24570	3373	928	6680	6941	135	7441	25498
..	53729	358470	52190	23186	58898	13388	1159	112282	261103
271	178	13025	1935	375	4067	1645	..	1472	9491
..	72	1939	366	364	229	189	7	784	1939

1	2	3	4	5	6	7
	बिजयपुर	न. पा.				
64 V	Bijeypur	M	866	278	794	..
	बिजुरी	नो. ए. क.				
65 V	Bijuri.	N.A.C.				
	बिलासपुर	न. पा.	बिलासपुर नगर समूह देखें			
66 I (i)	Bilaspur	M	See Bilaspur Urban Agglomeration			
	बिलासपुर	न. स.	संघटक इकाई देखें			
(ii)	Bilaspur	U.A.	See Constituent Unit			
	बिलासपुर	न. पा.				
(iii)	I Bilaspur.	M	29233	2491	9334	111
	सिरगिटी	ग्रा. प.				
	V Sirgiti	GP				
	बीना-इटावा	न. पा.	बीना-इटावा नगर समूह देखें			
67 III	Bina-Etawa	M	See Bina-Etawa Urban Agglomeration			
	बीना-इटावा	न. स.	संघटक इकाई देखें			
	Bina-Etawa	U.A.	See Constituent unit			
	बीना-इटावा	न. पा.				
II	Bina-Etawa	M	1888	909	657	—
	बिरसिंहपुर	न. पा.				
68 V	Birsinghpur	M	2245	157	78	800
	बुरहानपुर	न. पा.				
69 I	Burhanpur	M	39719	16	3148	2554
	बुढार	नो. ए. क.	बुढार-धनपुरी नगर समूह देखें			
70 IV	Burhar	NAC	See Burhar-Dhanpuri Urban Agglomeration			
	बुढार-धनपुरी	न. स.	संघटक इकाई देखें			
(i)	Burhar-Dhanpuri	U.A.	See Constituent unit			
	अमलई	ना. प.				
(ii) III	Amlai	GP	61	2	..	..
	बुढार	नो.ए.क.				
(ii) IV	Burhar	NAC	1987	31	197	..
	धनपुरी	नो.ए.क.				
(iii) III	Dhanpuri. (Nargada Hari Dafai)	NAC	1821	529	306	..
	बुटारिया	ग्रा. प.	चिखली कलां-परासिया नगर समूह देखें			
71 V	Butaria	GP	See ChikhaliKalan-Paresia Urban Agglomeration			
	चाचौड़ा बीनागंज	न. पा.	चाचौड़ा-बीनागंज नगर समूह देखें			
72 IV	Chachaura-Binaganj	M	See Chachaura-Binaganj Urban Agglomeration			
	चाचौड़ा बीनागज	न. स.	संघटक इकाई देखें			
	Chachaura-Binaganj	U.A.	See Constituent unit			
	चाचौड़ा बीनागंज	न. पा.				
	Chauchaura-Binaganj	M	1738	15	97	..
	चांपा	न. पा.				
73 III	Champa	M	4758	174	618	1011
	चादामेटा	ग्रा. प.	चिखली कलां-परासिया नगर समूह देखें			
74 V	Chandameta	GP	See Chikhali Kalan-Parasia Urban Agglomeration			
	चंदेरी	न. पा.				
75 IV	Chanderi	M	3938		340	

8	9	10	11	12	13	14	15	16	17
..	..	1938	202	260	455	173	..	848	1938
1003	11188	53360	6636	2076	25299	7337	8452	2623	52423
464	4823	8741	1097	2157	948	3731	523	191	864
653	13	3946	955	292	841	1370	..	387	3845
2081	19194	66712	2647	2212	30451	10504	1675	18344	65833
..	90	153	30	..	6	272	2	47	357
..	443	2658	334	191	180	1163	..	574	2442
24	326	3006	519	114	230	1275	..	118	2256
..	372	222	474	191	1090		..	430	2222
139	672	7370	1744	304	3967	265	80	857	7217
..	1451	5729	3698	14	6	220	..	1791	5729

1		2	3	4	5	6	7
		चंदिया	नो.ए.क.				
76	V	Chandia	NAC	62	1571	112	
		चांदला	नो.ए.क.				
77	V	Chandla	NAC	139	34	4	
		चरोदा	साडा	दुर्ग-भिलाई नगर नगर समूह देखें			
78	III	Charoda	SADA	See Durg-Bhilainagar Urban Agglomeration			
		चौरई खास	ग्रा. प.				
79	V	Chaurai Khas	GP	514	73	8	
		छतरपुर	न. पा.				
80	*II*	*Chhatarpur*	*M*	*13900*	*2295*	*1446*	*2007*
		छिन्दवाड़ा	न. पा.				
81	II	Chhindwara	M	25123	2259	3838	528
		छोटा छिन्दवाडा	न. पा				
82	IV	Chhota-Chhindwara	M	3771	174	1076	370
		छुईखादान	न पा.				
83	V	Chhuikhadan	M	891	140	69	3
		चिखली कला	न. पा.	चिखली कला-परासिया नगर समूह देखें			
84	IV	ChikhaliKalan	M	See Chikhalikalan-Parasia Urban Agglomeration			
		चिखली कला परासिया	न. स.	संघटक इकाई देखें			
		ChikhaliKalan	U.A.	See constituent unit			
		बडकुही	ग्रा. प.				
	V	(i) Badkuhi	G.P.				
		भामोडी	ग्रा. प.				
	V	(ii) Bhamodi	G.P.				
		बुटारिया	ग्रा. प.				
	V	(iii) Butaria	GP				
		चांदामटा	ग्रा.पा.				
	V	(iv) Chandameta	GP				
		चिखाली कलां	ग्रा.पा.				
	IV	(v) ChikhaliKalan	M				
		डोंगर परासिया	नो.ए.क.				
	iii	(vi) Dongar Parasia	NAC	779	13	1288	
		इकलेहरा	ग्रा. प.				
	V	(vii) Iklehra	GP				
		जटाछापर	ग्रा. प.				
	VI	(viii) Jatachhapar	GP				
		चिरमिरी	नो.ए.क.	कुरासिया नगर समूह देखें			
85	IV	Chirmiri	NAC	See Kurasia Urban Agglomeration			
		दबोह	नो.ए.क.				
86	V	Daboh	NAC				
		डबरा	न. पा.				
87	III	Dabra	M	17205	317	703	
		दमोह	न पा.	दमोह नगर समूह देखें			
88	II	Damoh	M	See Damoh Urban Agglomeration			
		दमोह	न. स.	(संघटक इकाई देखें)			
	II	Damoh	U.A.	See constituent unit			
		दमोह	न. पा				
		Damoh	M	23947	1668	3758	639

8	9	10	11	12	13	14	15	16	17
-	120	1865	494	-	540	274	-	492	1800
-	657	834	49	-	8	-	5	772	834
-	55	650	138		232	112	4	124	610
	2590	22238	3300	1322	5052	6169	23	6372	22238
	4154	35902	3297	1581	13852	4393	2199	8683	34005
564	243	6198	815	130	1308	326	803	1735	5117
72	62	1237	410	72	352	6	97	300	1237
		अप्राप्त N.A.							
		अप्राप्त N.A.							
		अप्राप्त N.A.							
		अप्राप्त N.A.							
		अप्राप्त N.A.							
	92	2172	424	—	352	571	46	21	1414
		अप्राप्त N.A.							
		अप्राप्त N.A.							
		अप्राप्त N.A.							
1440	1992	21657	3352	1275	6224	8151	—	2837	21839
—	53	30065	5287	1737	10723	4351	2623	4280	29001

1		2	3	4	5	6	7
89	V	दमुआ Damua	ग्रा. पं. GP	356	13	10	\
90	III	दतिया Datia	न. पा M	10988	127	364	—
91	IV	देवरी Deori	न. पा. M	5705	3851	347	926
92	V	देपालपुर Depalpur	न. पा. M	3320	11	1000	2000
93	II	देवास Dewas	न. पा. M	48803	387	2887	1000
94	IV	धामनोद Dhamnod	न. पा. M	5165	225	362	287
95	II	धमतरी Dhamtari	न. पा. M	23448	1988	4856	—
96	V	धाना Dhana	ग्रा. पं. GP	67	1	1	80
97	III	धनपुरी Dhanpuri	नो. ए. क. NAC	बुहार धनपुरी नगर समूह देखें See Burhar-Dhanpuri Urban Agglomeration			
		नरगदा हरि दफाई (Nargada Hari Dafai)					
98	III	धार Dhar	न. पा. M	4069	231	1184	250
99	V	धरमजयगढ़ Dharamjaigarh	नो. ए. क. NAC	1067	10	101	14
100	V	धरमपुरी Dharampuri	न. पा. M	4810	18	1123	—
101	V	दिघावानी Dighawani	ग्रा. प. GP				
102	V	डिंडोरी Dindori	नो. ए. क. NAC	952	191	113	—
103	III	डोंगरगढ़ Dongargarh	न. पा. M	3600	440	465	—
104	III	डोंगर परासिया Dongar Parasia	नो. ए. क. NAC	चिखली कलां-परासिया नगर समूह देखें See ChikhaliKalan-Parasia Urban Agglomeration			
105	I	दुर्ग Durg	न. पा. M	दुर्ग-भिलाईनगर नगर समूह देखें See Durg-Bhilainagar Urban Agglomeration			
		दुर्ग-भिलाई-नगर Durg-Bhilai-Nagar	न. स. U.A	संघटक इकाई देखें See constituent unit			
		भिलाई कलां (i) BhilaiKalan	साडा SADA	—	—	—	—
		भिलाई नगर (ii) Bhilainagar*	क. न. CT	—	—	—	—
		चरोदा (iii) Charoda*	साडा SADA	—	—	—	—
		दुर्ग (iv) Durg*	न. पा. M	38422	10140	6018	250
		जामुल (v) Jamul	साडा SADA				

8	9	10	11	12	13	14	15	16	17
–	111	490	74	42	104	45	–	225	490
—	739	12218	3227	1387	5836	624	—	1045	12119
—	1244	12073	1459	162	3139	785	—	3546	9091
50	1350	7731	1655	200	340	530	30	2000	4755
412	1389	54878	2355	2839	26985	11520	70	11109	54878
–	79	6118	565	229	1653	1431	99	2141	6118
3639	971	34902	7743	2064	10545	8167	391	1436	30346
–	46	195	39		33	41	16	51	183
532	10784	17050	4954	532	134	337		11033	17050
44	36	1272	417	135	86	374	40	249	1301
		5951	1322		676	2513	45	1395	5951
		अप्राप्त N.A.							
	21	1277	440	102	180	151		401	1277
30	194	4729	1269	702	1433	377	363	982	5126
3540	686	59056	8089		23654	10778	5764	8989	57274
-	-	-	-		-	-	-	—	-

1		2	3	4	5	6	7
106	III	गाडरवारा Gadarwara	न. पा. M	2570	1370	8849	—
107	V	गांधी सागर हाइडल कालोनी Gandhi Sagar Hydel Colony	ग्रा. पं. GP	147	10	50	—
108	IV	गढ़ाकोटा Garhakota	न. पा. M	2274	524	3636	—
109	V	गढ़ी मलहरा Garhi-Malehra	नो. ए. क. NAC	57	9	—	3
110	IV	गरोठ Garoth	न. पा. M	गरोठ नगर समूह देखें See Garoth Urban Agglomeration			
	(i)	गरोठ IV Garoth	न. स. U.A	संघटक इकाई देखें See constitutent unit			
	I	गरौठ Garoth	न. पा. M	2391	133	711	460
111	V	गौरेला Gaurella	ग्रा. पं. GP	गौरेला नगर समूह देखें See Gaurella Urban Agglomeration			
		गौरेला Gaurella	न. स. UA*	संघटक इकाई देखें See constituent unit			
	IV	गौरेला Gaurella	ग्रा. पं. GP	665	48	—	
112	IV	गोबरा नवापारा Gobra Nawapara	न. पा. M	4565	433	135	—
113	V	गोगांव Gogaon	ग्रा. पा. GP		613	124	—
114	III	गोहद Gohad	न. पा. M	6144	1048	78	—
115	IV	गोरमी Gormi	न. पा. M	15	2	—	—
116	V	गोविंदगढ़ Govindgarh	नो. ए. क. NAC	1328	5	179	—
117	II	गुना Guna	न. पा. M	गुना नगर समूह देखें See Guna Urban Agglomeration			
		गुना Guna	न. स. UA	संघटक इकाई देखें See constituent unit			
	II	गुना Guna	न. पा. M	15667	1333	—	1497
118		ग्वालियर Gwalior	न. नि. M Corp.	ग्वालियर नगर समूह देखें See Gwalior Urban Agglomeration			
		ग्वालियर Gwalior	न. स. UA	संघटक इकाई देखें See constituent unit			
		ग्वालियर (i) I Gwalior	न. नि. M Corp	175170	4500	8140	1250
		मोरार कैंट (ii) IV Morar Cantt.	सी. बी. CB	189	2018	3559	—

8	9	10	11	12	13	14	15	16	17
8									
203	4098	17090	1502	769	4837	8070	210	1659	17047
—	—	207	161	—	—	12	30	—	203
—	354	6788	2510	351	2313	325	85	238	5822
—	343	412	82	—	48			282	412
321	312	4328	1088	—	1389	25	-	344	2846
—	178	891	221	342	54	190	4	131	942
—	521	5654	1464	—	526	3484	92	2147	7713
—	4	741	118	281	57	237	44	—	737
458	1112	8840	1047	304	3298	802	—	1934	7385
—	—	17	22	—	—	-	-	-	22
-	16	1528	174	626	81	11	5	108	1035
619	1913	21029	3548	1114	6300	3317	300	5188	19767
-	15250	204310	38930	13370	59790	47860	-	13940	173890
104	1079	6949	2218	-	3947	684	5	217	7071

1		2	3	4	5	6	7
119	V	हनुमना Hanumana	नो.ए.क. NAC				
120	III	हरदा Harda	न. पा. M	15327	3110	823	—
121	V	हरपालपुर Harpalpur	नो.ए.क. NAC	586	136	500	—
122	IV	हरसूद Harsud	नो.ए.क. NAC	2590	—	249	750
123	V	हाटपिपल्या Hatpiplya	न. पा. M	2790	35	—	—
124	IV	हट्टा Hatta	न. पा. M	6736	755	210	35
125	III	होशंगाबाद Hoshangabad	न. पा. M	See Hoshangabad Urban Agglomeration	होशंगाबाद नगर समूह देखें		
	III	होशंगाबाद Hoshangabad	श. स. UA*	See constituent unit	संघटक इकाई देखें		—
	I	होशंगाबाद Hoshangabad	न. पा. M	13282	5925	449	292
126	V	इछावर Ichhawar	न. पा. M	191	10	40	—
127	V	इकलेहरा Iklehra	ग्रा. प. GP	See Chikhali Kalan-Parasia Urban Agglomeration	चिखली कला-परासिया नगर समूह देखें		
128	I	इन्दौर Indore	न. नि. M Corp	152033	21290	1580	—
129	II	इटारसी Itarsi	न. पा. M	See Itarsi Urban Agglomeration	इटारसी नगर समूह देखें		
		इटारसी Itarsi	श. स. U.A.	See constituent unit	संघटक इकाई देखें		
	V	भिलाखेडी (i) Bhilakhedi	ज. न. CT	—	—	—	—
	II	इटारसी (ii) Itarsi	न. पा. M	20320	6804	2855	7066
130	I	जबलपुर Jabalpur	न. नि. M Corp	See Jabalpur Urban Agglomeration	जबलपुर नगर समूह देखें		
		जबलपुर Jabalpur	न. स. U.A.	See constituent unit	संघटक इकाई देखें		
	I	जबलपुर (i) Jabalpur	न. नि. M Corp	78852	24155	200702	1 0000
	II	जबलपुर कैन्ट (ii) Jabalpur Cantt.	सी. बी. CB	18876	3210	3380	—
	III	खमरिया (iii) Khamaria	ज. न. CT	—	—	—	—
131	II	जबलपुर कैन्ट Jabalpur Cantt.	सी. बी. CB	See Jabalpur Urban Agglomeration	जबलपुर नगर समूह देखें		

8	9	10	11	12	13	14	15	16	17
		अप्राप्त N.A							
—	175	19435	3019	3188	8256	1457	483	1535	17938
377	2929	4528	1063	149	36	929	—	2351	4528
36	375	4000	351	126	1548	45	4	411	2485
—	360	3185	884	223	†321	386	25	346	3185
13	236	7985	1526	512	3380	591	245	674	6928
—	1595	21543	2957	1539	7911	1284	533	6144	21553
—	1635	1876	103	—	—	20	40	1626	1789
—	476316	651219	54023	1432	532295	128439	803	90492	807534
—	—	—	—	—	—	—	—	—	—
—	602	37647	3080	1542	11737	12173	1223	6487	36242
41609	11072	366390	33535	11879	131863	68765	15805	104543	366390
—	6903	32369	1616	1805	13755	4276	4231	6686	32369
—	—	—	—	—	—	—	—	—	—

1	2	3	4	5	6	7
	जगदलपुर	न. पा.	जगदलपुर नगर समूह देखें			
132 II	Jagdalpur	M	See Jagbalpur Urban Agglomeration			
	जगदलपुर	भ. स.	संघटक इकाई देखें [1]			
	Jagdalpur	U.A.	See constituent unit			
	जगदलपुर	न. पा.				
	Jagdalpur	M	16203	395	1105	—
	जैथारी	न. पा.				
133 IV	Jaithari	M	60	84	1495	—
	जैतवारा	नो.ए.क.				
134 V	Jaitwara	NAC				
	जामई	न. पा.				
135 IV	Jamai	M	3191	221	1043	—
	जामुल	साडा	दुर्ग भिलाई नगर नगर समूह देखें			
136 IV	Jamul	SADA	See Durg-Bhilainagar Urban Agglomeration			
	जावरा	न. पा.	जावरा नगर समूह देखें			
137 III	Jaora	M	See Jaora Urban Agglomeration			
	जावरा	न. स.	संघटक इकाई देखे			
III	Jaora	U.A.	See constituent unit			
	जावरा	न. पा.				
III	Jaora	M	5952	3953	18211	1492
	जशपुरनगर	न. पा.				
138 IV	Jashpurnagar	M	2099	232	170	
	जटाछापर	ग्रा. पं.	चिखली कलां-परासिया नगर समूह देखें			
139 VI	Jatachhapar	GP	See Chikhali Kalan-Parasia Urban Agglomeration			
	जतारा	नो.ए.क.				
140 V	Jatara	NAC	1944	318	385	750
	जावद	न. पा.				
141 IV	Jawad	M	1935	301	186	—
	जीरापुर	नो.ए.क.				
142 V	Jirapur	NAC	—	30	—	—
	झाबुआ	न. पा.				
143 IV	Jhabua	M	6082	650	126	—
	झगरा खण्ड	नो.ए.क.				
144 IV	Jhgrakhand	NAC	635	—	346	—
	जोबट	न. पा.				
145 V	Jobat	M	1173	426	1299	49
	जौरा	न. पा.	जौरा नगर समूह देखें			
146 IV	Joura	M	See Joura Urban Agglomeration			
	जौरा	न. स.	संघटक इकाई देखें			
	Joura	U.A.	See constitutent unit			
	जौरा	न. पा.				
IV	Joura	M	1732	383	5216	—
	कैलारस	नो.ए.क.				
147 V	Kailaras	NAC	37	—	1	—

8	9	10	11	12	13	14	15	16	17
—	—	—	—	—	—	—	—	—	—
383	3474	21560	4032	1025	8894	2338	2050	3221	21560
—	24	1553	422	102	254	435	119	744	2057
		अप्राप्त N.A.							
14	371	4840	1113	102	1057	218	1094	1256	4840
783	162	30553	4656	1816	12117	5292	246	627	24754
59	42	2602	907	151	1063	187	22	377	2707
31	—	3428	995	176	774	974	13	170	3102
—	—	2422	1161	429	1972	1232	81	—	4875
—	911	941	156	136	303	329	1	67	992
—	226	7084	1032	—	1016	2619	124	2293	7084
—	—	981	121	—	—	745	—	86	952
327	692	3966	874	166	1036	123	66	1701	3966
—	1551	8882	3020	—	—	1078	—	4784	8882
—	25	63	7	1	16	12	4	23	63

1		2	3	4	5	6	7
		कांकेर	न. पा.	कांकेर नगर समूह देखें			
148	IV	Kanker	M	See Kanker Urban Agglomeration			
		कांकेर	न. स.	संघटक इकाई देखें			
		Kanker	U.A.	See constituent unit			
		कांकेर	न. पा				
		Kanker	M	955	279	3400	—
		कन्नोद	न. पा.				
149	IV	Kannod	M	3492	66	145	—
		कांटाफोड़	नो. ए. क.				
150	V	Kantaphod	NAC	377	6	660	—
		करेली	न. पा.				
151	IV	Kareli	M	4521	26	454	500
		करेरा	न. पा.	करेरा नगर समूह देखें			
152	IV	Karera	M	See Karera Urban Agglomeration			
		करेरा	न. स	संघटक इकाई देखें			
		Kerera	U.A.	See constituent unit			
		करेरा	न पा.				
		Karera	M	2626	—	1000	—
		कसरावद	न. पा.				
153	V	Kasrawad	M	1844	—	364	—
		कटंगी (जबलपुर)	न. पा.				
154	IV	Katangi (Jabalpur)	M	99	12	137	—
		कटंगी (बालाघाट)	न. पा.				
155	IV	Katangi (Balaghat)	M	3276	301	218	—
		कवर्धा	न. पा.				
156	IV	Kawardha	M	5003	979	220	—
		खाचरोद	न. पा				
157	III	Khacharod	M	6830	380	280	—
		खैरागढ़	न. पा.				
158	V	Khairagarh	M	750	15	2103	—
		खजुराहो	साडा				
159	VI	Khajuraho	SADA	2252	—	6109	—
		खमरिया	ज. न.	जबलपुर नगर समूह देखें			
160	III	Khamaria	CT	See Jabalpur Urban Agglomeration			
		खंडवा	न. पा.				
161	I	Khandwa	M	42384	8767	2869	6070
		खनियाधाना	नो.ए.क				
162	V	Khaniyadhana	NAC				
		खरगापुर	नो.ए.क.				
163	V	Kharagpur	NAC	30	—	432	—
		खरगोन	न. पा.				
164	II	Khargaone	M	4854	12436	10432	—
		खरसिय	न.पा.				
165	IV	Kharsia	M	4467	594	2145	500

8	9	10	11	12	13	14	15	16	17
	अप्राप्त N.A.								
91	289	5014	1429	353	2102	324	128	678	5014
—	200	3903	589	305	1576	188	37	1208	3903
—	112	1155	575	195	13	21	—	351	1155
—	2366	7867	1020	418	2624	2208	88	835	7193
—	10	3636	1680	1000	300	—	30	626	3636
—	731	2939	601	370	754	196	—	983	2904
—	43	291	60	8	65	—	—	158	291
554	61	4410	1832	219	1054	120	118	1006	4349
128	1008	7338	1338	333	3200	1147	466	854	7338
1080	1085	9655	2090	460	2910	750	10	3305	9525
—	—	2868	910	195	356	30	129	758	2378
—	1515	9886	1233	588	—	4531	94	3440	9886
4000	1069	65159	5809	2350	40278	3966	1675	11488	65566
		N.A.							
—	—	462	240	—	—	150	—	—	390
2103	714	30539	2930	1121	15314	3951	51	2987	26354
—	923	8629	2218	335	1282	272	2734	1624	8465

1		2	3	4	5	6	7
		खातेगांव	न. पा.				
166	IV	Khategaon	M	5000	970	120	
		खेतिया	न. पा.				
167	IV	Khetia	M	3373	2099	160	
		खिलचीपुर	न. पा.				
168	V	Khilchipur	M	3560	1026	171	
		खिरकिया	ग्रा. प.				
169	V	Khirkiya	GP	291		25	
		खुजनेर	नो.ए.क.				
170	V	Khujner	NAC	125	58	427	
		खुरई	न. पा.	खुरई नगर समूह देखे			
171	III	Khurai	M	See Khurai Urban Agglomeration			
		खुरई	न. स.	संघटक ईकाई देखें,,			
	II	Khurai	U.A.*	See Constituent unit			
		खुरई	न. पा.				
		Khurai	M	10794	491	3386	950
		किरंदूल	ज. न.				
172	IV	Kirandul	C.T.				
		कोलारस	न. पा.				
173	V	Kolaras	M	1360	261	100	
		कोंडागांव	न. पा.				
174	IV	Kondagaon	M	234	72	2214	
		कोरबा	साडा				
175	II	Korba	SADA	14543	12253	4 500	20000
		कोटा	न. पा.	कोटा नगर समूह देखें			
176	IV	Kota	M	See Kota Urban Agglomeration			
		कोटा	न. स.	संघ टक ईकाई देखें			
	IV	Kota	UA	See constituent unit			
		कोटा	न. पा.				
	I	Kota	M	1019	55	2198	
		कोतमा	नो.ए.क.				
177	IV	Kotma	NAC	290	785	1692	
		कुक्षी	न. पा.				
178	IV	Kukshi	M	4727	1214	626	400
		कुम्हारी	साडा				
179	V	Kumhari	SADA				
		कुरासिया	ग्रा. प.	कुरासिया नगर समूह देखें			
180	III	Kurasia	GP	See Kurasia Urban Agglomeration			
		कुरासिया	न.स.	संघटक ईकाई देखें			
		Kurasia	UA	See constituent unit			
		चिरमिरी*	नो. ए. क.				
	IV	(i) Chirmiri	NAC	2479	189		
		कुरासिया*	ग्रा. प.				
	III	(ii) Kurasia	GP				

8	9	10	11	12	13	14	15	16	17
210	500	6800	1000	—	2000	1800	160	1840	6800
385	71	6088	992	419	1715	2303	116	459	6004
—	228	4985	1094	246	1184	286	—	2058	4868
—	34	350	158	132	17	20	—	31	358
—	140	750	133	69	65	72	629	56	1024
47	1643	17311	2545	490	5303	3251	3141	1687	16417
—	—	—	—	—	—	—	—	—	—
—	1242	2963	604	170	1354	340	10	485	2963
—	775	3295	471	206	508	1235	24	851	3295
—	9504	60800	7380	1063	1133	61527	—	8360	79463
—	163	3435	1333	253	819	210	433	587	3635
—	303	3070	1148	403	944	510	20	59	3084
—	470	7437	1751	2747	—	1183	214	1542	7437
—	—	—	—	—	—	—	—	—	—
4	1345	4017	522	138	1106	1454	2	259	3481

N.A.

1		2	3	4	5	6	7
181	V	कुरवाई Kurwai	न. पा. M	1748	390	719	935
182	IV	कैमोर Kymore	ज. न. CI	कैमोर नगर समूह देखें See Kymore Urban Agglomeration			
		कैमोर Kymore	न. स. UA*	सघटक इकाई देखे See constituent unit			
	IV	कैमोर Kymore	ज. न. CT	—	—	—	—
183	IV	लहार Lahar	न. पा. M	3032	119	119	—
184	V	लखनादौन Lakhnadon	नो.ए.क. NAC	1135	90	220	—
185	V	लौंडी Laundi	नो.ए.क. NAC	150	55	102	—
186	V	लोधीखेड़ा Lodhikhera	ग्रा. प. GP	1333	80	10	34
187	V	माधोगढ़ Madhogarh	नो.ए.क. NAC	91	9	691	—
188	II	महाराजपुर Maharajpur	न. पा. M	1737	121	144	—
189	III	महासमुंद Mahasamund	न. पा. M	—	—	—	—
190	IV	महेश्वर Maheshwar	न. पा. M	1596	74	147	—
191	IV	महिदपुर Mahidpur	न. पा. M	5847	657	184	—
192	III	मैहर Maihar	न. पा. M	6815	1797	730	2476
193	V	मझौली Majholi	नो.ए.क. NAC	1785	345	210	—
194	V	माकसी Maksi	नो.ए.क. NAC	981	126	693	100
195	V	मलहरगढ़ Malhargarh	न. पा. M	1664	62	69	—
196	IV	मनासा Manasa	न. पा. M	4194	1194	382	50
197	IV	मनावर Manawar	न. पा. M	3015	932	1553	—
198	III	मंडला Mandla	न. पा. M	मंडला नगर समूह देखें See Mandla Urban Agglomeration			
		मंडला Mandla	न. स. UA*	सघटक इकाई देखें See constituent unit			
	(i) III	मंडला Mandla	न. पा. M	2811	1818	12900	

8	9	10	11	12	13	14	15	16	17
110	207	4109	717	111	718	1429	6	630	3611
—	—	—	—	—	—	—	—	—	—
148	289	3707	1113	419	748	467	7	935	3689
—	155	1600	290	300	680	100	30	200	1600
—	667	974	179	—	50	285	10	450	974
24	54	1535	107	1	643	92	85	607	1535
—	38	829	518	—	—	18	—	577	1113
	1765	3767	759	160	1228	589	13	1018	3767
				N.A.					
	987	2804	663	798	401	75		310	2247
1738	958	9384	1186	310	3685	918	47	1092	7238
—	1360	13178	2526	1050	7616	1010	100	1116	13418
25	275	2640	298	79	370	1279	5	609	2640
—	—	1900	740	—	—	900	—	260	1900
—	—	1795	1111	90	—	220	—	274	1695
158	350	6328	1069	520	2378	974	146	—	5087
—	6849	12349	2478	452	1759	1252	9	6399	12349
386	2544	20459	4692	1168	7701	3256	949	713	18479

1		2	3	4	5	6	7
		मंडलेश्वर	न. पा.				
199	V	Mandleshwar	M	1107	698	1598	500
		मंदसौर	न. पा.				
200	II	Mandsaur	M	25894	3955	3479	7750
		मनेन्द्रगढ़	न. पा.				
201	IV	Manendragarh	M	5039	1305	149	—
		मनगवां	नो. ए. क.		अप्राप्त		
202	V	Mangawan	NAC	—	N.A.	—	—
		मौ	नो.ए.क.				
203	IV	Mau	NAC	82	—	—	—
		मउगंज	नो.ए.क.				
204	IV	Mauganj	NAC	498	—	80	—
		मेहगांव	न. पा.				
205	V	Mehgaon	M	2581	161	—	—
		महू कैंट	सी. बी.	महू कैंट नगर समूह देखें			
206	II	Mhow Cantt.	CB	See Mhow Cantt. Urban Agglomeration.			
		महू कैंट	न. स.	संघटक इकाई देखें			
		Mhow Cantt.	U.A.*	See constituent unit			
		महू कैंट	सी. बी.				
	(i) II	Mhow Cantt.	CB	25579	6150	15998	—
		महूगाव	नो.ए.क.				
207	V	Mhowgaon	NAC	901	993	993	—
		मिहोना	नो. ए. क.				
208	V	Mihona	NAC	30	39	—	—
		मोरार कैंट		ग्वालियर नगर समूह देखें			
209	IV	Morar Cantt.	CB	See Gwalior Urban Agglomeration.			
		मुरैना	न.पा.				
210	II	Morena	M	24114	1150	949	—
		मुलताई	न.पा.	मुलताई नगर समूह देखें			
211	IV	Multai	M	See Multai Urban Agglomeration.			
		मुलताई	न.स.	संघटक इकाई देखें			
		Multai	U.A.*	See constituent unit			
		मुलताई	न.पा.				
	IV	Multai	M	6972	410	139	84
		मुंदी	नो.ए.क.				
212	V	Mundi	NAC	403	135	17	—
		मुंगावली	न.पा.	मुंगावली नगर समूह देखें			
213	IV	Mungaoli	M	See Mungaoli Urban Agglomeration.			
		मुंगावली	न.स.	संघटक इकाई देखें			
		Mungaoli	U.A.*	See constituent unit			
		मुंगावली	न.पा.				
	(i) IV	Mungaoli	M	3250	554	144	1450
		मुंगेली	न.पा.	मुंगेली नगर समूह देखे			
214	III	Mungeli	M	See Mungeli Urban Agglomeration.			
		मुंगेली	न.स.	संघटक इकाई देखें			
		Mungeli	U.A.*	See constituent unit			
		मुंगेली	न.पा.				
	(i) III	Mungeli	M	7153	793	1204	—

8	9	10	11	12	13	14	15	16	17
367	249	4519	1141	429	176	1002	4	2123	4875
894	10041	52013	5077	4108	13178	7369	—	22040	51772
–	520	7013	1819		1622	3441	88	790	7760
				अप्राप्त N.A.					
—	—	82	4	—	—	—	—	—	4
—	1885	2463	861	- -	500	199	—	103	1663
137	165	3044	613	—	1584	605	—	234	3036
—	793	48520	1314	2916	19222	7474	9789	9229	49944
89	53	2036	58	—	254	1356	3	985	2656
—	30	99	91	19	13	—	—	6	129
—	5898	32111	13764	128	164	8689	364	9002	32111
153	740	8498	2022	233	1794	290	109	3524	7972
—	82	637	48	88	342	26		185	689
150	119	5667	813	427	2202	1633		592	5667
110	403	9663	2040	396	2591	916	2216	1125	9284

1		2	3	4	5	6	7
215	II	मुड़वारा Murwara	न.पा. M	मुड़वारा नगर समूह देखें See Murwara Urban Agglomeration.			
		मुड़वारा Murwara	न.स. U.A.	संघटक ईकाई देखें See constituent unit			
	(i)	II मुड़वारा Murwara	न.पा. M	8357	2543	44408	—
	(ii)	V न्यू-कटनी New Katni	ज.न. *CT	—	—	—	—
		रेलवे जंक्शन एरिया Rly. Jn. Area					
	(iii)	V ऑर्डनन्स फैक्टरी एरिया, कटनी Ordnance Factory Area, Katni	ज.न. CT	—	—	—	—
	(iv)	IV टिकुरी* Tikuri	ग्रा.प. GP	955	77	366	—
216	II	नागदा Nagda	न.पा. M	13881	2179	406	—
217	IV	नागोद Nagod	नो.ए.क. NAC	4533	—	436	—
218	V	नईगढ़ी Naigarhi	नो.ए.क. NAC	—	—	—	—
219	IV	नैला-जांजगीर Naila-Janjgir	म.पा. M	871	655	171	—
220	IV	नैनपुर Nainpur	न.पा. M	2799	210	1159	—
221	V	नलखेड़ा Nalkheda	न.पा. M	3925	174	104	—
222	V	नारायणगढ़ Narayangarh	न.पा. M	1716	132	372	—
223	III	नरसिंहापुर Narsimhapur	न.पा. M	3327	1585	5863	1342
224	IV	नरसिंहगढ़ Narsingarh	न.पा. M	4000	200	170	—
225	V	नसरूल्लागंज Nasrullaganj	ग्रा.पं. GP	450	—	69	—
226	VI	नया बारद्वार Naya-Baradwar	नो.ए.ड. NAC	1360	253	55	—
227	II	नीमच Neemuch	न. पा. M	नीमच नगर समूह देखें See Neemuch Urban Agglomeration.			
		नीमच Neemuch	न. स. U.A.*	संघटक ईकाई देखें See constituent unit			
	(i)	II नीमच Neemuch	न. पा. M	21848	1929	1304	3010

8	9	10	11	12	13	14	15	16	17
2278	8379	65965	11853	1353	23663	4710	7865	16521	65965
—	—	—	—	—	—	—	—	—	—
—	—	—	—	—	—	—	—	—	—
24	99	1521	558	—	606	261	—	96	1521
—	995	17461	2567	406	1555	9136	—	3629	17293
—	938	5907	614	— N.A.	852	1541	5	2851	5863
—	5116	6813	1742	424	3712	618	126	671	7293
—	1186	5354	290	149	2630	118	—	2167	5354
1122	—	5325	1619	—	736	929	91	2135	5510
—	—	2220	945	—	43	43	—	886	1917
—	52	12169	1701	1208	6152	462	234	1828	11585
—	2000	6370	500	1520	1530	1500	200	1000	6250
—	12	531	182	25	3	140	34	22	406
—	150	1818	547	100	—	480	—	440	1567
2945	17724	48760	2839	1360	15072	2288	578	18650	40787

1		2	3	4	5	6	7
		नेपानगर	ज. न.				
228	III	Nepanagar	CT	2733		1816	—
		न्यू कटनी रेलवे जंक्शन एरिया	ज. न.	मुडवारा नगर समूह देखें			
229	V	New Katni Rly. Jn. Area	CT	See Murwara Urban Agglomeration.			
		निवाडी	नो.ए.क.				
230	IV	Niwari	NAC	117	106	873	—
		नौगांव	न. पा.				
231	IV	Nowgong	M	4084	418	143	—
		नौरोजाबाद (खोदरगमा)	नो.ए.क. नौरोजाबाद (खोदरगमा) नगर समूह देखें				
232	IV	Nowrozabad	NAC See Nowrozabad (Khodargama) Urban agglomeration				
			न. स. संघटक इकाई देखें				
		(Khodargama)	UA* (See constituent unit)				
		नौरोजाबाद (खोदरगमा)	नो. ए. क. संघटक इकाई देखें				
		Nowrozabad	NAC See constituent unit				
		(Khodargama)					
		नौरोजाबाद (खोदरगमा)	नो.ए.क.				
	(i) IV	Nowrozabad	NAC	1046	105	94	—
		Khodargama)					
		ओबेदुल्लागंज	ग्रा. प.				
233	V	Obedullaganj	GP	22	2	117	—
		ग्राडेनन्स फैक्टरी एरिया कटनी	ज. न. मुडवारा नगर समूह देखें				
234	V	Ordnance factory area Katni	CT See Murwara Urban Agglomeration				
			साडा				
			SADA				
		पंचमढी	पचमढ़ी नगर समूह देखें				
235	VI	Pachmarhi	See Pachmarhi Urban Agglomeration				
		पंचमढ़ी	न. स. संघटक इकाई देखें				
		Pachmarhi	U.A. See constituent unit				
		पचमढ़ी	साडा				
	(i) VI	Pachmarhi	SADA	2185	94	121	
		पचमढ़ी कैंट	सी. बी.				
	(ii) V	Pachmarhi Cantt.	CB	1925	1083	7175	
		पचमढ़ी कैंट	सी. बी. पंचमढ़ी नगर समूह देखें				
236	V	Pachmarhi Cantt.	CB See Pachmarhi Urban Agglomeration				
		पचोर	नो.ए.क.				
237	V	Pachore	NAC	358	62	88	—
		पलेरा	नो.ए.क.				
238	V	Palera	NAC	—	—	—	—
		पाली	नो.ए.क.				
239	IV	Pali	NAC	—	—	—	—
		पनागर	न. पा.				
240	IV	Panagar	M	393	—	2507	—

8	9	10	11	12	13	14	15	16	17
—	21	4570	14103		9900	1211	6373	5389	36976
55	289	1440	600	125	195	37	8	97	1062
--	249	4894	753	167	2978	17	3	976	4894
--	--	1245	579	15	391	458	1	128	1572
4	154	299	130	—	22	—	20	63	235
—	13	2413	387	—	398	562	—	18	1365
761	2430	13374	692	2967	495	4521	681	4018	13374
--	332	840	518	307	—	231	31	2	1089
--	--	—	—	—	—	—	—	—	—
				N.A.					
61	664	3625	1027	274	1089	166	--	1069	3625

1		2	3	4	5	6	7
		पनारा	ग्रा. पं.				
241	VI	Panara	GP	4	—	6	—
		पांढुर्णा	न. पा.				
242	III	Pandhurna	M	3697	1447	9048	3000
		पन्ना	न. पा.	पन्ना नगर समूह देखें			
243	III	Panna	M	See Panna Urban Agglomeration.			
		पन्ना	न. स.	संघटक इकाई देखें			
		Panna	U.A.	See constituent unit			
		पन्ना	न. पा.				
	(i)	III Panna	M	8037	565	953	—
		पसान	नो.ए.क.				
244	IV	Pasan	NAC				
		पाटन	नो.ए.क.				
245	V	Patan	NAC	326	55	51	—
		पथ्थल गांव	नो.ए.क.				
246	V	Pathalgaon	NAC	353	137	17	8
		पथरिया	नो.ए.क.				
247	IV	Patharia	NAC	197	122	—	—
		पेटलावद	न. पा.				
248	V	Petlawad	M	2132	—	94	442
		पिछोर (ग्वालियर)	न. पा.				
249	V	Pichhore (Gwalior)	M	682	105	145	—
		पिछोर (शिवपुरी)	नो.ए.क.				
250	V	Pichhore (Shivpuri)	NAC	—	—	—	—
		पिपरिया	न. पा.				
251	III	Piparia	M	8551	1375	438	—
		पिपलोदा	नो.ए.क.				
252	V	Piploda	NAC	111	94	—	—
		पृथ्वीपुर	नो.ए.क.				
253	IV	Prirhvipur	NAC	—	—	—	—
		राघोगढ	न. पा.				
254	V	Raghogarh	M	2003	551	115	—
		राहतगढ़	न. पा.				
255	IV	Rahatgarh	M	76	—	100	—
		रायगढ़	न. पा.	रायगढ़ नगर समूह देखें			
256	II	Raigarh	M	See Raigarh Urban Agglomeration.			
		रायगढ	न. स.	संघटक इकाई देखें			
		Raigarh	U.A.*	See constituent unit			
		रायगढ़	न. पा.				
	(i)	II Raigarh	M	23556	1716	2496	
		रायपुर	न नि				
257	I	Raipur	M Corp	152581	18692	15954	100000

8	9	10	11	12	13	14	15	16	17
—	78	88	4	12	11	—	—	71	9
100	1804	19096	2657	1224	2938	7445	1123	3473	18860
—	—	9555 N.A.	1951	4287		2705	325	29	9297
—	—	432	131	65	162	24		50	432
—	6	521	114	163	67	19	35	3	401
	161	480	203	14	57	188	4	32	498
—	—	2668	967	—	125	437	—	1139	2668
—	526	1458	174	63	529	2	2	698	1468
				N.A.					
40	1996	12400	2173	518	4314	1797	820	2562	12184
—	36	241	119	11	29	82		—	241
				N.A.					
—	—	2669	2361		—	298	10	—	2669
—	216	392	8	11	42	3	3	325	392
609	3177	31554	3072	1221	14422	1509	3498	7102	30824
2692	97766	387685	19023	10580	194207	22886	38356		285052

1	2	3	4	5	6	7
	रायसेन	न. पा.				
258	IV Raisen	M	3294	690	157	—
	राजगढ़	न. पा.				
259	IV Rajgarh	M	2774	29	143	—
	राजहरा झरन दल्ली	ज. न.				
260	II Rajhara Jharan dalli	CT	—	—	—	—
	राजनांदगांव	न. पा.				
261	II Rajnandgaon	M	5333	19189	3706	1450
	राजपुर	न. पा				
262	IV Rajpur	M	3867	40	131	—
	रामानुजगंज	न. पा.				
263	V Ramanujganj	M	1175	258	61	—
	रामपुरा	न. पा.				
264	IV Rampura	M	3902	—	90	—
	रामपुर-बघेलान	नो.ए.क.				
265	V Rampur-Baghelan	NAC	..	N.A.	..	..
	रानापुर	नो.ए.क.				
266	V Ranapur	NAC	1277	—	256	—
	रानीपुरा	ज. न.				
267	V Ranipura	CT	—	—	—	—
	रतनपुर	भो.ए.क.				
268	IV Ratanpur	NAC	6	—	20	—
	रतलाम	न.पा.	रतलाम नगर समूह देखें			
269	I Ratlam	M	See Ratlam Urban Agglomeration			
	रतलाम	न. .	संघटक इकाई देखें			
	Ratlam	U.A.*	See constituent unit			
	रतलाम	न.पा.				
(1)	(I) Ratlam	M	53305	18680	1306	2852
	रेहली	न.पा.				
270	IV Rehli	M	2161	233	179	437
	रीवा	न.पा.				
271	I Rewa	M	8049	12870	1510	—
	सबलगढ़	न.पा.	सबलगढ़ नगर समूह देखें			
272	IV Sabalgarh	M	See Sabalgarh Urban Agglomeration			
	सबलगढ़	न.स.	संघटक इकाई देखें			
	Sabalgarh	*U.A.	See constituent unit			
	सबलगढ़	न.पा.				
(i)	(IV) Sabalgarh	M	6903	867	280	..
	सागर	न.पा.	सागर नगर समूह देखें			
273	I Sagar	M	See Sagar Urban Agglomeration			
	सागर	न. .	संघटक इकाई देखें			
	Sagar	*U.A.	See constituent unit			
	सागर	न.पा.				
	(i) I Sagar	M	60196	6006	6327	9687
	सागर कैंट	मी.बी.				
	(ii) III Sagar Cantt.	CB	18610	4783	1897	—

8	9	10	11	12	13	14	15	16	17
363	218	4722	1522	218	761	740	-	975	4216
	461	3407	1117	621	57	1242	7	478	3522
—	—	—	—	—	—	—	—	—	—
203	5185	35063	7478	1250	6875	8598	30	10832	35063
—	813	4851	261	16	2295	322	9	1815	4718
—	204	1698	602	58	176	476	—	406	1718
—		3992	2049	39	571	72	20	1077	3828
..	..	..	..	N.A.	.	..	..	..	..
—	90	1623	310	121	331	107	—	754	1623
..	1442	1468	404	358	85	175	14	477	1513
13515	24437	114095	12717	3692	35413	8976	1798	43462	106058
—	—	3010	616	249	769	556	5	560	2755
–	6553	28982	3920	—	5732	1261	—	14 539	25452
—	1745	9795	3500	—	5516	268	—	511	9795
1722	6191	90129	10098	716	38546	3810	16366	17158	86694
632	892	26814	897	1059	8321	4809	3049	12065	30200

1		2	3	4	5	6	7
		सागर कैंट	सी.बी	सागर नगर समूह देखें			
274	III	Sagar Cantt.	CB	See Sagar Urban Agglomeration			
		सैलाना	न.पा.	सैलाना नगर समूह देखें			
275	V	Sailana	M	See Sailana Urban Agglomeration			
		सैलाना		संघटक इकाई देखें			
		Sailana	U.A.	See constituent unit			
		सैलाना	न.पा.				
	(i) V	Sailana	M	2432	37	106	150
		सक्ती	न.पा.				
276	IV	Sakti	M	6930	20	740	..
		सनावद	न.पा.				
277	III	Sanawad	M	9196	993	238	..
		सरायपाली	ग्रा.पं				
278	V	Saraipali	GP	265	115	7	4
		सारंगढ़	न.पा.	सारंगढ़ नगर समूह देखें			
279	IV	Sarangarh	M	See Sarangarh Urban Agglomeration			
		सारंगढ़	न. .	संघटक इकाई देखें			
		Sarangarh	U.A.*	See constituent unit			
		सारंगढ़	न.पा.				
	(i) IV	Sarangarh	M	5770	265	1094	—
		सारंगपुर	न.पा.				
280	IV	Sarangpur	M	6731	69	189	—
		सरदारपुर-राजगढ़	न.पा.				
281	IV	Sardarpur-Rajgah	M	5784	694	147	—
		सारणी थर्मल पावर स्टेशन	नो.ए.क.				
282	III	Sarni Thermal Power Station	NAC	170	3	19	—
		सतना	न.पा.	सतना नगर समूह देखें			
283	II	Satna	M	See Satna Urban Agglomeration			
		सतना	न.स.	संघटक इकाई देखें			
		Satna	U.A.*	See constituent unit			
		सतना	न.पा.				
	(i) II	Satna	M	3145	1080	47188	—
		सौंसर	न.पा.	सौंसर नगर समूह देखें			
284	IV	Sausar	M	See Sausar Urban Agglomeration			
		सौंसर	न.स.	संघटक इकाई देखें			
		Sausar	U.A.*	See constituent unit			
		सौंसर	न.पा.				
	(i) IV	Sausar	M	1434	465	2746	—
		सावेर	न.पा.				
285	V	Sawer	M	2571	21	86	—
		सिहोर	न. पा.				
286	II	Sehore	M	16599	—	1257	2100

8	9	10	11	12	13	14	15	16	17
102	924	3751	418	91	—	682	—	2136	3327
—	551	8241	1706	39	1050	531	309	4328	7963
—	706	11133	2333	707	3594	1665	107	1715	10121
4	61	452	118	..	153	11	12	93	387
41	656	7826	543	317	1422	724	912	2770	6688
..	617	7606	1510	341	1140	2600	128	1703	7422
1195	—	7820	1391	286	2044	333	72	3310	7436
—	—	192	83	—	11	1	12	28	135
1449	4563	57425	15242	—	12	25932	334	12258	53778
72	455	5172	1424	295	1063	297	152	1941	5172
471	288	3437	1794	128	286	1045	12	142	3407
	2704	22660	14180	..	..	4184	—	3600	

1		2	3	4	5	6	7
287	V	सेमरिया Semaria	नी.ए.क. NAC	..	..		..
288	III	सेंधवा Sendhwa	न. पा. M	8397	368	346	..
289	IV	सेंवढ़ा Seondha	नो.ए.क. NAC	2185	57	128	175
290	II	सिवनी Seoni	न. प M	5167	1820	1622	1082
291	IV	सिवनी-मालवा Seoni-Malwa	न. पा M	4898	2514	857	800
292	III	शहडोल Shahdol	न. पा. M	शहडोल नगर समूह देख See Shahdol Urban Agglomeration			
		शहडोल Shahdol	न. स. U.A.*	संघटक इकाई देखें See constituent unit			
		शहडोल III Shahdol	न. पा. M	11155	786	534	100
293	V	शाहगढ़ Shahgarh	ग्रा. प. GP	350	200	500	..
294	IV	शाहपुर Shahpur	न. पा. M	1271	40	100	10
295	V	शाहपुरा (जबलपुर) Shahpura (Jabalpur)	नो. ए. क. NAC	1123	19	205	..
296	V	शाहपुरा (मंडला) Shahpura (Mandla)	नो. ए. क. NAC	170	4	386	5
297	III	शाजापुर Shajapur	न. पा. M	6269	1235	8759	1500
298	IV	शामगढ Shamgarh	न' पा' M	4010	269	188	..
299	III	श्योपुर Sheopur	न. पा. M	1929	414	205	500
300	II	शिवपुरी Shivpuri	न. पा. M	21718	2059	..	..
301	III	शुजालपुर Shujalpur	न. पा. M	8649	337	237	..
302	IV	सीधी Sidhi	न. पा. M	4814	..	415	40
303	III	सिहोरा Sihora	न. पा. M	3312	7196	382	..
304	V	सिरगिटी Sirgiti	ग्रा. पं. GP	बिलासपुर नगर समूह देखें See Bilaspur Urban Agglomeration			
305	V	सिरमौर Sirmour	नो. ए. क. NAC	..	..	..	..
306	III	सिरोंज Sironj	न. पा. M	6857	406	224	..

8	9	10	11	12	13	14	15	16	17
NA.	..	..	..	..	..	..	..	..	..
609	1371	11091	2255	765	4430	1326	..	3526	12302
...	65	2610	654	156	832	382	..	569	2593
390	16377	26458	4455	1288	13696	2097	3623	1299	26458
266	392	9727	1698	609	3164	337	35	2225	8068
52		12627	1185	8620	..	1029	..	511	11345
..	498	1548	340	260	90	728	200	40	1658
..	10	1431	220	250	290	70	60	644	1534
..	69	1416	565	..	135	296	..	92	1088
..	111	676	92	18	101	59	15	391	676
1996	2652	22411	1577	622	5577	4816	216	13460	2626
284	655	5406	1815	..	695	1489		1856	5855
13813	...	16861	3242	..	3454	2169	459	13487	22811
1138	13911	38826	12622	1235	.	7087	105	17777	38826
.	165	9388	2552	1001	3615	3310		1943	12421
24	437	5730	1528	573	2224	386	50	486	5247
28	..	10918	4366	308	4337	1274	278	355	10918
..	..	...	अप्राप्त N.A.						
539	1094	9120	1669	629	2602	517	58	3645	9120

1		2	3	4	5	6	7
		सीतामउ	न. पा.				
307	V	Sitamau	M	2393	505	412	..
		सोहागपुर	न. पा.				
308	IV	Sohagpur	M	4516	1139	455	..
		सोनकच्छ	न. पा				
309	IV	Sonkatch	M	4390	898	124	..
		सोयत कलां	नो. ए. क.				
310	V	Soyat Kalan	NAC	3779	94	..	..
		सुरजपुर	ग्रा. प.				
311	V	Surajpur	GP	36	..	31	..
		सुसनेर	न. पा.				
312	V	Susner	M	2750	..	107	..
		तखतपुर	नो. ए. क.				
313	IV	Takhatpur	NAC	2555	..	118	..
		ताल	न. पा.				
314	V	Tal	M	2918	382	103	..
		तराना	न. पा.				
315	IV	Tarana	M	4859	143	378	1000
		थांदला	न. पा.				
316	V	Thandla	M	2250	330	1600	455
		टीकमगढ़	न. पा.				
317	III	Tikamgarh	M	10143	439	1280	31
		टिकुरी	ग्रा. प.	मुडवारा नगर समूह देखें			
318	IV	Tikuri	G.P.	See Murwara Urban Agglomeration			
		तिलदा-नेवरा	न. पा.				
319	IV	Tilda-Newara	M	4354	227	494	..
		टिमरनी	न. पा.				
320	IV	Timarni	M	2774	813	644	395
		तिरोडी	ग्रा. पं.				
321	IV	Tirodi	GP	..	..	..	..
		उदयपुरा	नो. ए. क.				
322	V	Udaipura	NAC	397	90	104	..
		उज्जैन	न. नि.	उज्जैन नगर समूह देखें			
323	I	Ujjain	M Corp	See Ujjain Urban Agglomeration			
		उज्जैन	न. स.	संघटक इकाई देखें			
		Ujjain	U.A.*	See constituent unit			
		उज्जैन	न .नि.				
	V	Ujjain	M Corp	28541	11335	1884	...
		उमरिया	न. पा.				
324	IV	Umaria	M	1582	224	2368	..
		ऊंचेहरा	नो. ए. क.				
325	IV	Unchahara	NAC	239	56	1916	120
		विदिशा	न. पा.				
326	II	Vidisha	M	3152	1120	16782	191
		वारासिवनी	न. पा.				
327	IV	Waraseoni	M	4690	3108	467	1107

8	9	10	11	12	13	14	15	16	17
310	73	3693	621	..	931	245	15	1197	3009
479	95	6684	1359	239	2754	747	221	708	6028
..	329	5741	1476	316	2430	87	58	1374	5741
..	..	3873	208	..	..	18	..	3605	3831
1	351	419	16	302	..	..	40	16	374
..	887	3744	2334	..	..	1432	..	..	3766
10	467	3150	821	307	765	81	5	727	2706
864	141	4408	857	151	1150	406	146	2402	5112
59	1433	7872	650	2679	9	4334	3	400	8075
440	465	5540	430	270	660	810	60	3310	5540
775	1595	14263	2105	595	5072	1895	21	3790	13478
..	635	5710	1567	503	1888	1220	204	...	5382
201	.	4827	982	192	1913	277	190	1369	4923
				अप्राप्त N.A.					
32	473	1096	301		372	180	154	156	1163
..	83199	124959	17576	2625	6187	20546	213	27533	74680
..	259	4433	1637	...	1758	225	30	851	4501
.	..	2331	640	367	227	147	..	995	2376
339	3928	25512	9535	1225	1566	5089	130	7967	25512
..	1378	10750	2141	359	9315	1583	522	1785	15705

Note : *The asterisk mark shown against the town represents the data of the constituent with outgrowths.

विवरण-4

Statement IV

नागरिक और अन्य सुविधायें, 1979

CIVIC AND OTHER AMENITIES, 1979

विवरण

STATEMENT

नागरिक और अन्य

CIVIC AND OTHER

क्रम संख्या / Sl. No.	नगर की श्रेणी और नाम / Class and name of town	नागरिक प्रशासन प्रस्थिति (1980 में) / Civic administration status (in 1980)	जनसंख्या / Population	अनुसूचित जाति तथा अनुसूचित जनजाति की जनसंख्या / Scheduled Castes and Schedule Tribes population	सड़क की लम्बाई (कि.मी. में) / Road length in (Kms.)	जल-मल निकासी की व्यवस्था / System of sewerage	शौचालयों की संख्या / Number of Latrines : पानी वाले / Water borne	सेवा / Service	अन्य / Others
1	2	3	4	5	6	7	8	9	10
1 IV	आगर Agar	न.पा. M	18530	1772	PR(14.55) KR(7.40	OSD SD	92	2954	..
2 IV	अहिवारा Ahiwara	ग्रा.पं. GP	अहिवारा नगर समूह देखें See Ahiwara Urban Agglomeration						
	अहिवारा Ahirwaa UA*	न.सं. .	16643	2869	PR(2.00) KR(3.00)	—	..	185	..
(i) IV	अहिवारा Ahiwara	ग्रा.पं. GP	14596	1876	PR (2.00) KR(3.00)	OSD SD	..	185	..
3 V	अजयगढ़ Ajaigarh	ग्रा.पं. GP	अजयगढ़ नगर समूह देखें See Ajaigarh Urban Agglomeration						
	अजयगढ़ Ajaigarh	न.स. UA*	8367	2089	PR(1.50) KR (3.00)	..	55	235	..
(i) V	अजयगढ़ Ajaigarh	ग्रा.पं. . GP	7722	1895	PR(1.50) KR(3.00)	OSD SD	55	235	..
4 IV	अकलतरा Akaltara	ग्रा.पं. GP	12985	2551	PR(6.00) KR(2.00)	OSD CD	703	157	..
5 V	अकोड़ा Akoda	नो.ए.क. NAC	7593	1413	PR(3.00) KR(2.00)	OSD SD	..	256	..
6 V	अकोदिया Akodia	ग्रा.पं. GP	5779	823	PR(5.00) KR(3.00)	OSD SD	25	450	..
7 V	आलमपुर Alampur	नो.ए.क. NAC	6211	1031	PR(3.00) KR(1.00)	OSD SD	22	95	..
8 IV	अलिराजपुर Alirajpur	न.पा. M	17880	5251	PR(11.00) KR(4.00)	OSD SD	195	1192	321

IV

सुविधायें—1979

AMENITIES, 1979

मल निकासी की व्यवस्था	आपूर्ति का स्रोत	सुरक्षित जलपूर्ति संचयन की पद्धति तथा उसकी क्षमता लिटरों में (कोष्ठक में)	अग्नि शमन सेवा	विद्युतीकरण (कनेक्शनों की संख्या)				
				घरेलू	औद्योगिक	वाणिज्यिक	सड़कों पर प्रकाश	अन्य
Method of disposal of night soil	Protected water Supply Source of supply	System of storage with capacity in litres	Fire fighting service	Electrification (Number of connections) Domestic	Industrial	Commercial	Road	Others (lighting points.)
11	12	13	14	15	16	17	18	19
			उज्जैन					
WB ST	T	OHT (450000)	Ujjain (63)	887	475	171	675	513
			भिलाईनगर					
W.B.	W			690	41	166	291	..
WB	W		Bhilainagar (24)	690	41	166	291	..
	..	OHT (148000)		517	55	241	185	12
			सतना					
HL ST	T	OHT (148000)	Satna (100)	517	55	244	185	12
			बिलासपुर					
ST WB	TW T	OHT (1,820010)	Bilaspur (57)	1280	67	449	344	39
			भिन्ड					
HL WB HL	T TW	OHT (135000)	Bhind (17)	103	10	10	51	21
			शुजालपुर					
HL ST	T	OHT (90000)	Shujalpur (12)	598	253	86	380	359
			दतिया					
HL WB	T TW	OHT (135000)	Datia (64)	241	12	20	174	32
			दाहोद (गुज)					
WB ST	T W	OHT (454500)	Dahod (73) (Guj.)	1587	56	554	712	295

1	2	3	4	5	6	7	8	9	10
9 IV	आलोट Alot	न.पा. M	14400	1384	PR(16.80) KR(4.00)	OSD SD	337	114	..
10 IV	अमरपाटन Amarpatan	नो.ए.क. NAC	11453	2887	PR(6.00) KR(6.00)	OSD SD	20	330	..
11 V	अमरवाड़ा Amarwara	नो.ए.क. NAC	6860	1099	PR(2.50) KR(5.00)	OSD Pt	66	325	
12 IV	अम्बाह Ambah	न.पा M	17381	3181	PR(10.50) KR(3.00)	OSD SD	25	330	10
13 III	अम्बिकापुर Ambikapur	न.पा. M	अम्बिकापुर नगर समूह देखें See Ambikapur Urban Agglomeration						
	अम्बिकापुर Ambikapur	न.स. UA*	38391	6036	PR(30.00) KR(7.00)	—	358	1630	4
(i) III	अम्बिकापुर Ambikapur	न.पा. M	37220	5378	PR(30.00) KR(7.00)	OSD SD	358	1630	4
14 III	आमला Amla	न.पा. M	24580	5660	PR(2.50) KR(6.00)	OSD Pt.	2825	935	..
15 III	अमलाई Amlai	ग्रा.प GP	बुढार-धनपुरी नगर समूह देखें See Burhar-Dhanpuri Urban Agglomeration						
16 IV	अंजड़ Anjad	न.पा. M	17225	5754	PR(5.00) KR(1.00)	OSD SD	..	635	12
17 V	अनूपपुर Anuppur	नो.ए.क. NAC	9728	1977	PR(10.00) KR(20.00)	OSD SD	75	102	..
18 IV	आरंग Arang	न.पा. M	11336	855	PR(1.00) KR(6.00)	OSD SD	30	400	20
19 III	अशोकनगर Ashoknagar	न.पा M	28736	3731	PR(16.95) KR(12.05)	OSD BSD	230	2160	6
20 IV	आष्टा Ashta	न.पा M	19619	2025	PR(2.80) KR(14.70)	OSD SD	105	550	20
21 V	बाबई Babai	ग्रा.पं. GP	7418	995	PR(1.00) KR(2.00)	SD Pt	150	350	..
22 V	बाडी Badi	न.पा. MG	8423	1437	KR(1.00) KR(4.00)	SD CD	385	760	—
23 V	बड़कुही Badkuhi	ग्रा.प. GP	चिखली कला-परासिया नगर समूह देखें See Chikhali Kala-Parasia Urban Agglomeration						

11	12	13	14	15	16	17	18	19
WB ST	T	OHT (283875)	रतलाम Ratlam (82)	661	44	425	375	114
WB ST	TW		सतना Satna (37)	366	21	241	290	17
WB ST	T	CHT (18000)	छिन्दवाडा Chhindwara(40)	373	11	172	164	15
WB ST	T	OHT (283875)	मुरैना Morena (34)	930	79	391	436	40
--	—	OHT (170325)		2983	120	1246	1300	127
WB	T W	OHT (170325)	हां Yes	2983	120	1246	1300	1·
WB ST	T	OHT (225900)	हां Yes	951	83	247	293	1055
WB	T	OHT (90000)	बड़वानी Barwani (16)	783	35	376	397	..
HL ST	TW T	—	अमलाई Amlai (16)	875	31	251	300	300
WB ST	T	—	रायपुर Raipur (36)	588	30	221	3	145
WB ST	T W	SR (80000)	गुना Guna (45)	1711	134	907	805	135
WB	T	OHT (800000)	हां Yes	1166	68	486	535	69
B ST	T W	SR (45000)	होशंगाबाद Hoshangabad (21)	648	21	12	273	137
HL ST	W TW	—	भोपाल Bhopal (105)	559	56	101	128	139

1	2	3	4	5	6	7	8	9	10
	बडनगर	न.स.	बडनगर नगर समूह देखें						
24	III--Badnagar	M	See Badnagar Urban Agglomeration						
	बडनगर द .								
	Badnagar	UA*	3925	2024	PR(13.00) KR(4.40)		140	1860	7
	बडनगर	न.पा.							
(i)	III--Badnagar	M	23406	1839	PR(13.00) KR(4 40)	OSD SD	140	1860	7
	बदनावर	न पा.							
25	IV—Badnawar	M	11282	2920	PR(6.00) KR(4 60)	OSD SD	211	312	6
	बडोद	नो.ए.क.							
26	V -Badod	NAC	7237	548	PR(0.80) KR(3.80)	SD OSD	25	350	4
	बागबहरा	न.पा.							
27.	IV--Bagbahara	M	13572	4496	PR(3 50) KR(12.50)	OSD CD	45	285	..
	बाघ	ग्रा प.							
28.	V --Bagh	GP	5079	1038	PR(2.00) KR(1.00)	OSD SD	35	230	..
	बागली	न.पा.							
29.	Bagli	M	6828	1205	PR(5.90) KR(3.40)	OSD CD	42	340	10
	बैकुठपुर (रीवा)	नो ए.क.							
30	V—Baikunthpur (Rewa)	NAC	5464	988	PR(5.00) KR(5.00)	OSD SD	15	100	..
	बैकुठपुर (सरगुजा)	न.पा.							
31.	V --Baikunthpur (Surguja)	M	6530	914	PR(5.00) KR(2.00)	OSD SD	48	89	
	बालाघाट	न पा.	बालाघाट नगर समूह देखें						
32.	II—Balaghat	M	See Balaghat Urban Agglomeration						
	बालाघाट	न.स.							
	II Balaghat	UA	53183	6391	PR15.60 KR2.30	—	806	2280	5
	बालाघाट	न पा.							
[i	II Balaghat	M	49564	5599	PR 15.60 KR 2.30	OSD	806	2280	5
	बलोद	न.पा.							
33.	IV—Balod	M	15098	2394	PR(2.00) KR 3.00	OSD SD	25	350	..
	बलोदा बाजार	न.पा.							
34	IV—Baloda Bazar	M	12701	2145	PR(5.00) KR(4.80)	OSD SD	55	515	..
	बामोर	न.पा.							
35.	IV—Bamor	M	13295	3749	PR(2.00) KR(1.00)	OSD SD	17	86	6
	बांदा	न पा.							
36.	IV -Banda	M	12569	2580	PR(6.50) KR(3.50)	OSD Pt	90	1475	1
	बाणसागर	ग्रा.प.							
37	V--Bansagar	GP	6181	1702	PR(15.00) KR—	OSD —	599	01	

11	12	13	14	15	16	17	18	19
		OHT (909180)		1669	84	866	554	142
WB ST	T	OHT (909180)	हां Yes	1669	84	866	554	142
WB ST	T	PT (757000)	धार Dhar (52)	623	58	31	348	529
WB ST	T	OHT (72000)	उज्जैन Ujjain (94)	507	239	47	3	136
WB ST	TW		रायपुर Raipur (100)	718	384	35	390	150
HL ST	T W	OHT (302800)	धार Dhar(90)	212	20	6	108	158
WB ST	TW T	OHT (136000)	देवास Dewas (61)	454	16	147	147	..
WB ST	T	OHT (46800)	रीवा Rewa (24)	202	14	113	86	30
WB ST	T	OHT (135000)	अम्बिकापुर Ambikapur (77)	630	19	294	242	87
		OHT (757000)		3014	267	736	837	..
WB ST	T	OHT (757000)	हां Yes	3014	267	736	837	..
WB ST	T	OHT (45000)	दुर्ग Durg (58)	898	39	438	450	29
WB ST	T W		रायपुर Raipur (84)	699	26	402	305	184
WB ST	T TW	OHT (75700)	मुरैना Morena (22)	230	47	72	165	8
HL ST	T	OHT (340650)	सागर Sagar (30)	719	330	336	268	52
SI HL	TW T		रीवा Rewa 653)	699	3	10	200	1

1	2	3	4	5	6	7	8	9	10
	बरेली	न.पा.							
38.	IV—Baraily	M	13013	1722	PR(1.50) KR(4.00)	OSD SD	185	2480	..
	बरगी	ग्रा.पं.							
39.	IV—Bargi	GP	13346	2882	PR(3.00) KR(—	OSD —		35	1
	बारीगढ़	नो.ए.क.							
40.	V—Barigarh	NAC	5710	1932	PR(2.00) KR(2.00)	OSD Pt	22	306	
	बड़वाह	न.पा.	बड़वाह नगर समूह देखें						
41.	III—Barwaha	M	See Barwaha Urban Agglomeration						
	बड़वाह	न.स.							
	Barwaha	UA*	23597	2642	PR(5.90) KR(3.50)	—	230	817	9
	बड़वाह	न.पा.							
(i)	III—Barwaha	M	22417	2247	PR(5.90) KR(3.50)	OSD —	230	817	9
	बड़वानी	न.पा.							
42.	III—Barwani	M	2776	5972	PR(10.60) KR(10.30)	OSD SD	289	2103	8
	बासोदा	न.पा.							
43.	III—Basoda	M	30234	4912	PR(28.00) KR(33.00)	OSD SD	315	865	8
	बेगमगंज	न.पा.							
44.	IV—Begamganj	M	18314	2428	PR(5.00) KR(7.50)	OSD CD	35	2010	2
	बेमतेरा	न.पा.							
45.	IV—Bemetara	M	14661	1068	PR(2.00) KR(5.00)	OSD SD	50	250	..
	बेओहारी	नो.ए.क.							
46.	IV—Beohari	NAC	10683	2583	PR(2.60) KR(3.00)	OSD SD	50	330	..
	बेरसिया	न.पा.							
47.	IV—Berasia	M	10835	1548	PR(2.00) KR(8.00)	OSD SD	46	564	..
	बैतूल	न.पा.							
48.	III—Betul	M	46293	7046	PR(14.50) KR(13.50)	OSD Pt	585	1525	5
	बैतूल बाजार	न.पा.							
49.	V—Betul Bazar	M	8914	629	PR(4.00) KR 5.50)	OSD Pt.	32	312	4
	भामोडी	ग्रा.पं.	चिखली कलां-परासिया नगर समूह देखें						
50.	V—Bhamodi	GP	See Chikhali Kalan Parasia Urban Agglomeration						
	भांडेर	न.पा.							
51.	IV—Bhander	M	12543	2457	PR(3.00) KR(2.00)	OSD SD	407	326	5
	भानपुरा	न.पा.							
52.	IV—Bhanpura	M	13349	1170	PR(5.00) KR(2.00)	OSD SD	40	210	60

11	12	13	14	15	16	17	18	19
			भोपाल					
HL B	T W	—	Bhopal (120)	1616	86	62	216	25
			जबलपुर					
WB	T	OHT (1135500)	Jabalpur (32)	350	25	135	185	49
			झांसी (उ.प्र.)					
WB ST	W	—	Jhansi (171) (U.P.)	98	48	28	169	..
—	..	OHT (45000, SR (900000)	—	992	61	633	482	74
			हां					
WB ST	T	OHT (45000) SR (900000)	Yes	992	61	663	482	74
			हां					
WB ST	T	OHT (900000)	Yes	1768	73	549	569	269
			विदिशा					
WB HL	T	OHT (11224750)	Vidisha (65)	1690	702	123	771	223
			सागर					
WB ST	W TW		Sagar (58)	826	142	302	460	—
			रायपुर					
WB ST	T W	SR(20000)	Raipur (66)	859	33	364	462	18
			रीवा					
WB ST	TW W	--	Rewa (73)	382	28	249	335	17
			भोपाल					
WB ST	T	OHT (90000)	Bhopal (42)	621	29	273	326	30
			हां					
WB ST	T	OHT (6819000)	Yes	2421	78	860	1115	204
			बैतूल					
WB ST	W	—	Betul (8)	855	37	93	190	1000
			झांसी (उ.प्र.)					
WB ST	T	SR (227250) PT(70900)	Jhansi (U.P.) (49)	1089	125	246	560	
			नीमच					
WB T	T	OHT (500000)	Neemuch (97)	907	26	445	321	148

1	2	3	4	5	6	7	8	9	10
53 V	भरबेली Bharbeli	ग्रा पं. GP	5935	2016	PR(1.00) KR(6.00)	OSD Pt	110	485	..
54 III	भाटापारा Bhatapara	न.पा. M	30825	5244	PR(4.00) KR(3.00)	OSD SD	600	785	3
55 V	भौरासा Bhaurasa	न.पा. M	7770	914	PR(1.00) KR (1.00)	OSD CD	20	175	..
56 V	भीकनगांव Bhikangaon	न.पा. M	9971	2421	PR(3.80) KR(0.50)	OSD SD	50	165	24
57 IV	भिलाई कलां BhilaiKalan.	साडा SAD A	दुर्ग-भिलाई-नगर नगर समूह देखें See Durg-Bhilainagar Urban Agglomeration						
58 I	भिलाईनगर Bhilainagar.	ज.न. CT	दुर्ग भिलाई-नगर नगर समूह देखें See Durg-Bhilainagar Urban Agglomeration						
59 V	भिलाखेडी Bhilakhedi.	ज.न. CT	इटारसी नगर समूह देखें See Itarsi Urban Agglomeration						
60 II	भिन्ड Bhind	न.पा. M	74515	12901	PR(33.00) KR(12.00)	OSD SD	1320	4010	12
61 I	भोपाल Bhopal	न. नि. M. Corp.	671018	75832	PR(304.00) KR —	OSD BSD	*20,000	NA	NA
62 IV	ब्यावरा Biaora	न.पा. M	12901	3273	PR(14.50) KR(3.00)	OSD SD	125	1780	32
63 IV	बिजावर Bijawar	न.पा. M	11954	2082	PR(14.00) KR(4.00)	OSD SD	105	506	3
64 V	बिजयपुर Bijeypur	न.पा. M	7954	1269	PR(5.43) KR(1.50)	OSD SD	..	200	50
65 V	बिजूरी Bijuri	नो.ए.क. NAC	9880	3859	PR(3.00) KR(10.00)	OSD SD	850	110	—
66.	बिलासपुर I-Bilaspur	न.पा. M	बिलासपुर नगर समूह देखें See Bilaspur Urban Agglomeration						
	बिलासपुर Bilaspur	न.स. UA	187104	27590	RR (46.00) KR (22.00)	—	3790	4114	21
	बिलासपुर (i) I-Bilaspur	न.पा. M*	179791	25917	PR (43.00) KR (18.00)	OSD BSD	3728	4101	21
	सिरगिटी (ii) V-Sirgiti	ग्रा.पं. GP	7313	1673	PR (3.00) KR (4.00)	SD CD	62	13	—

*This figure cover only New Bhopal City.

11	12	13	14	15	16	17	18	19
			बालाघाट					
WB ST	T	SR (37850)	Balaghat (5)	364	4	50	275	—
			बिलासपुर					
WB ST	T	OHT (27,30,000)	Bilaspur (47)	345	131	790	662	270
			देवास					
WB ST	TW T	OHT (182000)	Dewas (18)	509	55	391	236	1
			हां					
WB ST	T TW	OHT (100000)	Yes	1317	135	488	457	963
			हां					
WB ST	T TW	OHT (1,04,42,000)	Yes	4016	332	1529	1797	106
			हां					
ST WB	T W	OHT (29523000) SR(64534250)	Yes	60881	1494	14703	12732	776
			शाजापुर					
WB ST	T	SR(450000)	Shajapur (85)	1229	113	603	1187	—
			सागर					
WB ST	W	--	Sagar (135)	526	146	159	369	—
			मुरैना					
WB	T	OHT (189250)	Morena (106)	721	39	179	562	2
			चाचई					
ST WB	T W	-	Chachai (50)	146	8	92	1	21
	—	OHT (1892500)	—	12350	398	3760	3169	561
			हां					
ST WB	T W	OHT (1892500)	Yes	12304	398	3760	3125	548
			बिलासपुर					
ST WB	T W	—	Bilaspur (5)	46	—	-	44	13

1	2	3	4	5	6	7	8	9	10
	बीना-इटावा	न.पा.	बीना-इटावा नगर समूह देखें						
67.	III-Bina-Etawa	M	See Bina-Etawa Urban Agglomeration						
	बीना-इटावा	न.स.							
	Bina-Etawa	UA*	41831	9101	PR (7.00) KR (4.00)	—	115	1128	2
	बीना-इटावा	न पा.							
	(i) III-Bina-Etawa	M	33886	7658	PR (7.00) KR (4 00)	CD OSD	115	1128	2
	बिरसिंहपुर	न.पा.							
68.	V-Birsinghpur	M	7553	1895	PR (1.00) KR (5.00)	SD OSD	—	104	1
	बुरहानपुर	न.पा.							
69.	I-Burhanpur	M	140986	7147	PR (40.60) KR (7.50)	OSD SD	230	6271	34
	बुढार	नो.ए.क.	बुढार-धनपुरी नगर समूह देखें						
70.	IV-Burhar	NAC	See Burhar-Dhanpuri Urban Agglomeration						
	बुढार-धनपुरी	न स.							
	Burhar-Dhanpuri	UA	62318	16575	PR (31.00) KR (13 00)	–	2812	960	—
	अमलाई	ग्रा.पं.							
	(i) II-Amlai	GP	20066	4060	PR (8.00) KR (-)	BSD OSD	1507	— —	—
	बुढार	नो.ए क							
	(ii) IV-Burhar	NAC	12401	2688	PR (8.00) KR (3.00)	OSD SD	150	510	
	धनपुरी	नो.ए.क.							
	(iii) III-Dh npuri (Nargada Hari Dafai)	NAC	29851	9827	PR (15.00) KR (10.00)	OSD P-t	1155	450	
	बुटारिया	ग्रा.पं.	चिखली कला-परासिया नगर समूह देखें						
71.	V-Butaria	GP	See Chikhali Kalan-Parasia Urban Agglomeration						
	चाचौड़ा-बीनागंज	न पा	चाचौड़ा-बीनागज नगर समूह देखें						
72.	IV-Chachaura-Binaganj	M	See Chachaur..-Binaganj Urban Agglomeration						
	चाचौड़ा-बीनागंज	न.स.							
	Chachaura-Binaganj	UA*	12219	2069	PR (3.00) KR (2.00)	-	150	750	—
	चाचौड़ा-बीनागंज	न.पा							
	(i) IV-Chachaura-Binaganj	M	10771	1751	PR (3.00) KR (2.00)	OSD SD	150	750	—
	चापा	न.पा.							
73.	III-Champa	M	22996	3631	PR (10.00) KR (3.00)	OSD SD	513	350	—
	चान्दामेटा	ग्रा प	चिखली कला-परासिया नगर समूह देखें						
74	V-Chandameta	GP	See Chikhali Kalan-Parasia Urban Agglomeration						
	चंदेरी	नपा							
75.	IV-Chanderi	M	12528	2941	PR (4.60) KR (4.00)	OSD SD	100	510	5
	चंदिया	नो.ए क.							
76.	V-Chandia	NAC	9140	2674	PR (9.40) KR (3.00)	OSD SD	55	10	—

11	12	13	14	15	16	17	18	19
—		OHT (567750)		2034	170	973	841	—
WB ST	T W	OHT (567750)	सागर Sagar (76)	2034	170	973	841	
WB HL	TW W	—	सतना Satna (33)	111	16	158	150	16
WB ST	T W	OHT (1287000)	हां Yes	5843	3935	2456	2776	177
—	—	OHT (189250)		3339	54	573	653	12
ST	T	OHT (189250)	हां Yes	1507	7	46	250	2
WB ST	TW T		अमलई Amlai (7)	630	20	346	250	10
ST WB	W TW		अमलई Amlai (3)	1202	27	181	153	—
—	—	SR (283875)	—	566	44	388	411	54
WB ST	T W	SR (283875)	गुना Guna (68)	566	44	288	411	54
ST WB	T W	OHT (6,75,00)	बिलासपुर Bilaspur (68)	1081	57	630	837	26
WB ST	T W	SR (75000)	ललितपुर (उ.प्र.) Lalitpur (UP) (27)	770	28	284	507	13
ST WB	W TW	—	कटनी Katni (44)	326	13	82	303	80

1	2	3	4	5	6	7	8	9	10
77.	चांदला V-Chandla	नो.ए.क. NAC	5591	1672	PR (5.00) KR (3.00)	OSD SD	12	350	—
78.	चरोदा III-Charoda	साडा SADA	दुर्ग-भिलाईनगर नगर समूह देखें See Durg-Bhilainagar Urban Agglomeration						
79.	चौरई खास V-Chaurai Khas	ग्रा.पं. GP	5577	817	PR (1.50) KR (4.00)	Pt SD	27	185	—
80.	छतरपुर II-Chhatarpur	न.पा. M	51959	5879	PR (20.00) KR (10.00)	OSD CD	610	7290	6
81	छिन्दवाडा III-Chhindwara	न.पा. M	75178	10292	PR (37.20) KR (42.50)	OSD SD	1500	6500	6
82.	छोटा-छिन्दवाडा IV-Chhota-Chhindwara	न.पा. M	14203	3406	PR (5.00) KR (3.00)	OSD Pt	151	490	3
83.	छुईखदान V-Chhuikhadan	न.पा. M	5264	603	PR (3.00) KR (2.00)	OSD Pt	30	274	2
84.	चिखली कलां IV-Chikhali-Kalan	न.पा. M	चिखली कलां-परासिया नगर समूह देखें See Chikhali Kalan-Parasia Urban Agglomeration						
	चिखली कलां परासिया Chikhali-Kalan Parasia	न.स. U.A.	83213	26702	PR (28.00) KR (26.40)		231	1975	
	(i) बडकुही V-Badkuhi	ग्रा.पं. GP	9827	3651	PR (1.00) KR (2.00)	OSD SD	35	125	—
	(ii) भामोडी V-Bhamodi	ग्रा.प. GP	5208	1894	PR (2.00) KR (3.50)	OSD SD	12	115	—
	(iii) बुटारिया V-Butaria	ग्रा.पं. GP	8989	2157	PR (4.50) KR (5.50)	CD SD	14	225	—
	(iv) चांदामेटा V-Chandamata	ग्रा.पं. GP	6016	2530	PR (3.50) KR (2.50)	OSD SD	49	385	—
	(v) चिखली कला IV-Chikhali Kalan	न.पा. M	13510	4874	PR (7.50) KR (2.50)	OSD SD	70	180	—
	(vi) डोंगर परासिया III-Dongar-Parasia	नो.ए.क. NAC	25459	7611	PR (6.00) KR (4.50)	CD SD	25	535	—
	(vii) इकलेहरा V-Iklehra	ग्रा. GP	9506	2355	PR (2.00) KR (3.50)	OSD SD	15	135	-
	(viii) जटाछापर VI-Jatachhapar	ग्रा.प. GP	4698	1630	PR (1.50) KR (2.50)	OSD SD	11	275	—

11	12	13	14	15	16	17	18	19
WB ST	W		झांसी (उ.प्र.) Jhansi (UP) (180)	44	28	30	40	—
B ST	T	OHT (18000)	छिन्दवाडा Chhindwara (34)	586	9	128	190	12
WB ST	T TK	OHT (908000)	झांसी (उ.प्र.) Jhansi (UP) (105)	2948	287	1112	1427	
WB ST	T TW	OHT (300000)	हां Yes	7575	614	1855	1749	404
WB ST	TW		नरसिंहपुर Narsimhapur (32)	768	102	406	459	-
WB ST	W TW		राजनांदगाव Rajnandgaon (52)	445	34	239	198	75
				3006	174	1073	925	185
WB HL	TW T		चांदामेटा Chandameta (5)	858	22	268	163	—
WB B	W		चांदामेटा Chandameta (11)	49	7	43	32	—
WB B	W		चांदामेटा Chandameta (3)	37	2	—	19	5
WB B	W		हां Yes	858	22	268	163	—
WB ST	W		चांदामेटा Chandamata (1)	149	15	79	129	39
WB B	TW T		चांदामेटा Chandameta (2)	794	91	358	296	9
WB B	W		चांदामेटा Chandameta (8)	185	11	51	75	-
WB B	W		चांदामेटा Chandameta (7)	76	4	6	28	44

1	2	3	4	5	6	7	8	9	10
	चिरमिरी	नो.ए.क.	कुरासिया नगर समूह देखें						
85.	IV-Chirmiri	NAC	See Kurasia Urban Agglomeration						
	दबोह	नो.ए.क.							
86.	V-Daboh	NAC	6628	1439	PR (5.00) KR (2.00)	OSD SD	48	186	—
	डबरा	न.पा.							
87.	III-Dabra	M	33421	7128	PR (29.00) KR (10.00)	OSD SD	428	2328	22
	दमोह	न.पा.	दमोह नगरीय समूह देखें						
88.	II-Damoh	M	See Damoh Urban Agglomeration						
	दमोह	न.स.							
	Damoh	UA*	76758	14535	PR (25.00) KR (9.40)	—	225	8200	5
	दमोह	न.पा.							
	(i) II-Damoh	M	75573	14208	PR (25.00) KR (9.40)	OSD SD	225	8200	5
	दमुआ	ग्रा.पं.							
89.	V-Damua	GP	8911	3565	PR (4.00) KR (9.00)	CD OSD	35	215	3
	दतिया	न.पा							
90.	III-Datia	M	49386	7534	PR (12.00) KR (3.00)	OSD SD	814	4078	6
	देवरी	न.पा.							
91.	IV-Deori	M	17129	2765	PR (3.00) KR (15.00)	OSD SD	109	1903	62
	देपालपुर	न.पा							
92.	V-Depalpur	M	8343	1115	PR (3.00) KR (2.00)	OSD CD	108	530	25
	देवास	न.पा.							
93.	II-Dewas	M	83465	12262	PR (18.00) KR (3.00)	OSD BSD	1530	4400	115
	धामनोद	न.पा.							
94	IV-Dhamnod	M	13490	3757	PR (2.60) KR (7.50)	OSD SD	160	430	10
	धमतरी	न.पा.							
95.	II-Dhamtari	M	55797	9371	NA	OSD SD	200	2600	6
	धाना	ग्रा.पं							
96.	V-Dhana	GP	7107	921	PR (-2.00) KR (3.00)	OSD SD	9	225	—
	धनपुरी (नरगदाहरी बुफाई)	नो.ए.क.	बुढ़ार-धनपुरी नगर समूह देखें						
97.	III-Dhanpuri (Nargada Hari Dafai)	NAC	See Burhar-Dhanpuri Urban Agglomeration						
	धार	न.पा.							
98.	III-Dhar	M	48870	5978	PR (20.00) KR (23.00)	OSD SD	267	2722	15
	धरमजयगढ़	नो.ए.क.							
99.	V-Dharamjaigarh	NAC	8309	3252	PR (15.00) KR (6.00)	OSD Pt	81	52	—

11	12	13	14	15	16	17	18	19
HL ST	T TW	OHT (90000)	दतिया Datia (79)	247	11	50	286	18
WB ST	T	OHT (909000)	ग्वालियर Gwalior (45)	2179	204	998	916	21
—	—	OHT (4301615)		4590	155	9140	1526	101
WB ST	T W	OHT (4301615)	सागर Sagar (68)	4590	155	1940	1526	101
W B B	TW W	—	चांदामेटा Chandameta (32)	208	31	210	60	—
WB ST	T W	SR (1818400)	झांसी (उ.प्र.) Jhansi (UP) (25)	3243	159	1119	1908	108
WB ST	T	OHT (567750)	सागर Sagar (66)	891	114	259	452	2
WB ST	T	OHT (225000)	इन्दौर Indore (40)	403	30	269	207	54
WB ST	T TW	OHT (2724000)	हां Yes	4148	185	1815	1705	2
WB ST	T W	OHT (378500)	बडवाह Barwaha (60)	697	126	313	226	447
WB ST	T W	SR (397425)	हां Yes	2232	149	1495	1041	434
HI ST	T	OHT (94625)	सागर Sagar (17)	618	146	103	302	18
WB ST	T W	OHT (1286900)	हां Yes	3137	140	138	1031	1523
WB ST	W		रायगढ Raigarh (76)	430	13	153	190	38

1	2	3	4	5	6	7	8	9	10
	धरमपुरी	न.पा.							
100.	V-Dharampuri	M	9063	1085	PR (16.0) KR (1.10)	OSD SD	15	530	4
	दिघावानी	ग्रा.पं.							
101.	V-Dighawani	GP	7429	2727	PR (1.00) KR (2.00)	OSD SD	5	160	—
	डिंडोरी	नो.ए.क.							
102.	V-Dindori	NAC	9859	2451	PR (2.00) KR (3.50)	OSD SD	40	174	
	डोंगरगढ़	न.पा.							
103.	III-Dongargarh	M	25772	6395	PR (5.70) KR (12.30)	OSD SD	130	474	2
	डोंगर परासिया	नो.ए.क.	चिखली कलां-परासिया नगर समूह देखें						
104.	III-Dongar Parasia	NAC	See Chikhali Kalan-Parasia Urban Agglomeration						
	दुर्ग	न.पा.	दुर्ग-भिलाईनगर नगर समूह देखें						
105.	I-Durg	M	See Durg-Bhilainagar Urban Agglomeration						
	दुर्ग-भिलाई नगर	न.स.							
	Durg-Bhilainagar	UA	490214	65472	PR (244.30) KR (174.80)		33817	2462	15
	भिलाई कलां	साडा							
	(i) IV-Bhilai Kalan	SADA	18870	3092	PR (2.00) KR (4.00)	OSD SD	150	260	—
	भिलाईनगर	अ.न.							
	(ii) Bhilainagar	CT	319450	43103	PR (213.00) KR (155.10)	OSD	32500	—	15
	चरोदा	साडा							
	(iii) III-Charoda	SADA	22328	3766	PR (5.00) KR (4.00)	OSD SD	7	15	—
	दुर्ग	न.पा.							
	(iv) I-Durg	M	118597	14319	PR (24.30) KR (8.20)	OSD CD	1160	2172	—
	जामुल	साडा							
	(v) JV-Jamul	SADA	10969	1192	PR (—) KR (3.50)	OSD SD		15	—
	गाडरवारा	न.पा.							
106.	III-Gadarwara	M	23527	3726	PR (8.00) KR (5.00)	OSD BSD	155	1200	7
	गांधी सागर हाईडल कालोनी	ग्रा.पं.							
107.	V-Gandhi Sagar Hydel Colony	GP	5294	705	PR (10.00) KR (2.00)	OSD BSD	100	250	—
	गढ़ाकोटा	न.पा.							
108.	IV-Garhakota	M	19589	4234	PR (7.00) KR (13.00)	OSD SD	110	510	—
	गढ़ी मलहरा	नो.ए.क.							
109.	V-Garhi Malehra	NAC	9947	2183	PR (3.00) KR (4.00)	OSD SD	98	257	50

11	12	13	14	15	16	17	18	19
			धार					
WB ST	T W	OHT (302800)	Dhar (81)	383	33	159	160	70
			छिन्दवाडा					
WB	W		Chhinawara (33)	47	5	11	26	4
			मंडला					
WB ST	T	OHT (5000) SR (49500)	Mandla (104)	1155	53	309	228	307
			राजनांदगांव					
WB ST	W TW		Rajnandgaon (38)	878	37	412	459	98
		OHT (556775) SR (69385500)		44946	572	7306	12593	385
			भिलाईनगर					
WB HL	T W	OHT (18925)	Bhilainagar (3)	796	22	270	165	4
			हां					
ST	T W	SR (68250000)	Yes	34148	49	3611	8967	307
			भिलाईनगर					
HL ST	T	NA	Bhilainagar (15)	271	9	190	94	8
			भिलाईनगर					
WB ST	T W H	OHT (500000) SR (1135500)	Bhilainagar (8)	606	285	2844	2902	51
			भिलाईनगर					
HL	T W	OHT (37850)	Bhilainagar (6)	1125	207	391	465	15
			हां					
WB ST	T W	OHT (719150)	Yes	1220	135	565	485	—
			नीमच					
WB ST	TW	—	Neemuch (129)	661	11	119	693	—
			सागर					
WB ST	T	OHT (567750)	Sagar (46)	864	53	332	638	—
			झांसी (उ.प्र.)					
WB ST	W	—	Jhansi (UP) (121)	483	237	69	230	—

1	2	3	4	5	6	7	8	9	10
	गरोठ	न.पा.		गरोठ नगर समूह देखें					
110.	IV-Garoth	M		See Garoth Urban Agglomeration					
	गरोठ	न.स.							
	Garoth	UA*	10740	1303	PR (1.60) KR (3.90)	—	150	325	25
	गरोठ	न.पा.							
	(i) IV-Garoth	M	10240	1255	PR (1.60) KR (3.90)	OSD SD	150	325	25
	गौरेला	ग्रा.पं.		गौरेला नगर समूह देखें					
111.	V-Gaurella	GP		See Gaurella Urban Agglomeration					
	गौरेला	न.स.							
	Gaurella	UA*	9571	1434	PR (2.00) KR (3.00)	—	103	210	—
	गौरेला	ग्रा.पं.							
	(i) V-Gaurella	GP	8916	1379	PR (2.00) KR (3.00)	OSD SD	103	210	—
	गोबरा-नवापारा	न.पा.							
112.	IV-Gobra-Nawapara	M	16427	2371	PR (1.00) KR (2.00)	OSD SD	118	308	2
	गोंगांव	ग्रा.पं.							
113.	V-Gogaon	GP	6610	432	PR (3.00) KR (2.00)	OSD SD	80	600	—
	गोहद	न.पा.							
114.	III-Gohad	M	20176	5347	PR (7.00) KR (2.00)	OSD SD	109	350	12
	गोरमी	न.पा.							
115.	IV-Gormi	M	13055	2583	PR (5.00) KR (5.00)	OSD SD	5	219	—
	गोविन्दगढ़	न.ए.क.							
116.	V-Govindgarh	NAC	7115	1643	PR (15.00) KR (5.00)	SD Pt	50	145	—
	गुना			गुना नगर समूह देखें					
117.	II-Guna	M		See Guna Urban Agglomeration					
	गुना	न.स.							
	Guna	UA*	6465-9	10296	PR (15.10) KR (7.00)	—	2400	3000	9
	गुना	न.पा.							
	(i) Guna	M	60255	8523	PR (15.10) KR (7.00)	OSD BSD	2400	3000	9
	ग्वालियर	न.नि.		ग्वालियर नगर समूह देखें					
118.	I-Gwalior	M. Corp.		See Gwalior Urban Agglomeration.					
	ग्वालियर	न.							
	Gwalior	UA	555862	105276	PR (NA) KR (NA)	—	6930	41496	25
	ग्वालियर	न.नि.							
	(i) Gwalior	M. Corp.	539015	99826	PR (192.35) KR (38.84)	OSD SD	6930	41200	25

11	12	13	14	15	16	17	18	19
—	—	OHT (302800)	—	656	36	274	311	270
WB WT	T W	OHT (302800)	नीमच Neemuch (79)	656	36	274	311	270
—	—	OHT (189250)	—	747	51	325	125	86
WB ST	T W	OHT (189250)	बिलासपुर Bilaspur (118)	747	51	325	125	86
WB ST	T W	OHT (1200000)	रायपुर Raipur (44)	1757	78	518	291	28
WB ST	W	—	खरगोन Khargone (16)	303	10	107	97	35
WB ST	T W	OHT (5,50,000)	भिन्ड Bhind (43)	1061	130	371	536	210
WB ST	T W	OHT (90000)	भिन्ड Bhind (35)	326	28	101	120	22
HL ST	W	—	रीवा Rewa (19)	214	10	134	159	45
		SR (500000)	—	4335	228	1762	2051	198
WB ST	T W	SR (500000)	हां Yes	4335	228	1762	2051	198
– –	— —	OHT (35000000)	–	35945	1367	11234	8062	1121
WB ST	T W	OHT (35000000)	हां yes	35945	1367	11234	8062	1121

1	2	3	4	5	6	7	8	9	10
	मोरार कैंट (ii) IV-Morar Cantt.	सी.बी. CB	16847	5450	NR (NA) KR (NA)	OSD SD	—	296	—
119.	हनुमना V-Hanumana	नो.ए.क. N.A.C.	8182	2086	PR (8.00) KR (15.00)	OSD SD	110	25	—
120.	हरदा III-Harda	न.पा. M	37693	4177	PR (72.00) KR (13.00)	OSD SD	108	2483	12
121.	हरपालपुर V-Harpalpur	नो.ए.क. NAC	7388	1175	PR (4.00) KR (2.00)	OSD Pt.	152	209	2
122.	हरसूद IV-Harsud	नो.ए.क. NAC	11713	1889	PR (3.50) KR (8.70)	OSD SD	27	713	10
123.	हाटपिपल्या V-Hatpiplya	न.पा. M	9995	2104	PR (2.70) KR (1 20)	OSD CD	110	254	..
124.	हट्टा IV-Hatta	न.पा. M	17256	3622	PR (4 10) KR (5.90)	OSD SD	95	115	3
125.	होशंगाबाद III-Hoshangabad	न.पा. M	होशंगाबाद नगर समूह देखें See Hoshangabad Urban Agglomeration.						
	होशंगाबाद Hoshangabad	न.स. UA*	46300	6634	PR (22.00) KR (10.00)	—	1490	3480	16
	होशंगाबाद (i) III Hoshangabad	न.पा. M	39997	5299	PR (22.00) KR (10.00)	OSD BSD	1490	3480	16
126.	इछावर V-Ichhawar	न.पा. M	8461	1063	PR (2.00) KR (16.00)	OSD SD	30	615	10
127.	इकलेहरा V-Iklehra	ग्रा–पं GP	चिखली कला-परासिया नगर समूह देखें See Chikhali Kalan-Parasia Urban Agglomeration						
128.	इन्दौर I-Indore	म नि M Corp.	829327	127245	PR (441.00) KR (53.00)	OSD BSD	N.A.	NA	NA
129.	इटारसी II-Itarsi	न.पा. M	इटारसी नगर समूह देखें See Itarsi Urban Agglomeration.						
	इटारसी Itarsi	न.स. UA	69619	11614	PR (32.00) KR (73.00)	—	3135	4500	25
	भीलाखेड़ी (i) (V) Bhilakhedi	ज.न CT	6078	1412	PR (11 00) KR (—)	BSD OSD	1325	—	—
	इटारसी (ii) II-Itarsi	न.पा. M*	63541	10202	PR (21 00) KR (73 00)	OSD SD	1810	4500	25

11	12	13	14	15	16	17	18	19
WB	TK	IG	ग्वालियर Gwalior (10)	1408	—	—	238	—
ST WB	T W	OHT (90000)	रीवा Rewa (92)	234	32	212	168	11
WB ST	T W	SR (1260000)	हां Yes	2640	160	944	750	—
WB ST	W	—	झांसी (उ.प्र.) Jhansi (UP) (55)	338	60	225	136	—
WB ST	W	—	खंडवा Khandwa (63)	678	50	481	259	97
WB ST	T W	OHT (450000)	देवास Dewas (45)	601	28	359	186	269
WB ST	T W	SR (454000)	सागर Sagar (106)	1130	39	363	560	20
—	—	SR (900000)	—	4276	158	985	647	28
WB ST	T W	SR (900000)	हां Yes	4276	158	985	647	28
WB ST	W	—	सीहोर Sehore (21)	275	18	160	210	61
NA	T TK	OHT SR (84375000)	हां Yes	66746	3062	25898	19900	420
—	—	SR (1400000)	—	6252	319	1579	2335	26
S	T	SR (500000)	इटारसी Itarsi (8)	541	66	149	1170	7
WB ST	T W	SR (900000)	हां Yes	5711	253	1430	1165	19

1	2	3	4	5	6	7	8	9	10
	जबलपुर	न.नि.	जब पुर नगर समूह देखें						
130.	I-Jabalpur	M. Corp	See Jabalpur Urban Agglomeration.						
	जबलपुर	न.स							
	Jabalpur	UA	757303	131086	PR (425.40) KR (—)	—	13981	21626	618
	जबलपुर	न.नि.							
	(i) I-Jabalpur	M. Corp*	649085	112526	PR (400.00) KR (—)	OSD BSD	9671	21160	579
	जबलपुर कैंट	सी.बी.							
	(ii) II-Jabalpur Cantt.	C.B.	61026	11508	PR (17.40) KR (—)	OSD —	—	466	25
	खमारिया	ख.न.							
	(iii) III Khamaria	CT*	47192	8052	PR (8.00) KR (—)	OSD BSD	4310	—	14
	जबलपुर कैंट	सी बी	जब पुर नगर समूह देखें						
131.	II-Jabalpur Cantt.	CB	See Jabalpur Urban Agglomeration.						
	जगदलपुर	न.पा.	जगदलपुर नगर समूह देखें						
132.	II-Jagdalpur	M	See Jagdalpur Urban Agglomeration.						
	जगदलपुर	ज.स.							
	Jagdalpur	UA*	63632	13132	PR (44.90) KR (2.70)	—	1085	1786	3
	जगदलपुर	न.पा.							
	(i) II-Jagdalpur	M	51286	9255	PR (44.90) KR (2.70)	OSD Pt	1085	1786	3
	जैथारी	न.पा.							
133.	IV-Jaithari	M	13115	3707	PR (4.00) KR (19.00)	OSD SD	100	145	—
	जैतवारा	को.ह.क.							
134.	V-Jaitwara	NAC	9241	2621	PR (—) KR (5.00)	OSD SD	20	62	—
	जामई	न.पा.							
135.	IV-Jamai	M	19896	4935	PR (4.60) KR (5.50)	OSD SD	65	1125	—
	जामुल	साडा	दुर्ग-भिलाई नगर समूह देखें						
136.	IV-Jamul	SADA	See Durg-Bhilainagar Urban Agglomeration.						
	जावरा	न.पा.	जावरा नगर समूह देखें						
137.	III-Jaora	M	See Jaora Urban Agglomeration						
	जावरा	न.स.							
	Jaora	UA*	47548	4274	PR (16.10) KR (4.20)	—	1070	1500	27
	जावरा	न.पा.							
	(i) III-Jaora	M	47129	4194	PR (16.10) KR (4.20)	OSD BSD	1070	1500	27
	जशपुरनगर	न.पा.							
138.	IV-Jashpurnagar	M	11142	4831	PR (5.00) KR (10.00)	OSD BSD	357	106	5

11	12	13	14	15	16	17	18	19
–	–	OHT SR (4504150) (102195000)	–	46687	1576	15496	9395	1095
WB ST	T W	OHT (340650) SR	हां Yes	41862	1441	15179	8350	1095
WB	T	(98410000) SR (3785000)	जबलपर Jabalpur (3)	NA	NA	NA	635	NA
ST	T W	OHT (4163500)	हां Yes	4825	135	317	410	–
–	–	OHT (1250000)	–	3692	136	1470	1497	24
WB ST	T W	OHT (1250000)	बघेली Bacheli (112)	3692	136	1470	1497	24
ST WB	T W	OHT (37850)	अमलई Amlai (31)	300	11	120	229	65
WB ST	TW W	–	सतना Satna (32)	205	30	180	120	57
HL B	TW W	—	चांदामेटा Chandameta (22)	923	21	332	290	83
—	—	OHT (1,50,000)	—	3100	123	1418	1371	278
ST WB	T W	OHT (1,50,000)	हां Yes	3100	23	1418	1371	278
ST WB	W R	—	रायगढ़ Raigarh (214)	564	25	44	256	6

1	2	3	4	5	6	7	8	9	10
139.	जटाछापर VI-Jata chhapar	ग्रा.पं. GP	चिखाली-कला-परासिया नगर समूह देखें See Chikhali Kalan-Parasia Urban Agglomeration.						
140.	जतारा V-Jatara	नो.ए.क. NAC	9536	1581	PR (5.00) KR (2.00)	OSD SD	52	403	1
141.	जावद IV-Jawad	न.पा. M	12368	1412	PR (14.60) KR (3.00)	OSD SD	55	400	12
142.	झाबुआ IV-Jhabua	न.पा. M	16777	5083	PR (8.00) KR (16.00)	OSD SD	350	500	89
143.	झगरा-खण्ड IV-Jhagrakhand	नो.ए.क. NAC	11851	3935	PR (3.00) KR (2.00)	OSD SD	603	153	—
144.	जीरापुर V-Jirapur	नो.ए.क. NAC	8468	1078	PR (6.00) KR (1.00)	OSD SD	54	304	4
145.	जोबट V-Jobat	न.पा. M	6635	1712	PR (3.20) KR (1.40)	OSD SD	60	720	50
146.	जौरा IV-Joura	न.पा. M	जौरा नगर समूह देखें See Joura Urban Agglomeration.						
	जौरा Joura	न.स. UA*	15740	2154	PR (4.60) KR (1.00)	—	75	200	24
	जावरा (i) IV-Joura	न.पा. M	14805	1908	PR (4.60) KR (1.00)	OSD SD	75	200	24
147.	कैलारस V-Kailaras	नो.ए.क. NAC	9731	1993	PR (7.62) KR (1.05)	OSD SD	105	685	8
148.	कांकेर IV-Kanker	न.पा. M	कांकेर नगर समूह देखें See Kanker Urban Agglomeration.						
	कांकेर Kanker	न.स. UA*	15085	3357	PR (9.00) KR (1.00)	—	98	449	—
	कांकेर (i) IV-Kanker	न.पा. M	12993	2609	PR (9.00) KR (1.00)	OSD SD	98	449	—
149.	कन्नोद IV-Kannod	न.पा. M	10222	1537	PR (8.00) KR (7.00)	CD OSD	150	850	20
150.	कांटाफोड V-Kantaphod	नो.ए.क. NAC	9105	2183	PR (6.30) KR (6.50)	SD OSD	—	150	—

11	12	13	14	15	16	17	18	19
WB ST	T W	OHT (22710)	झांसी(उ प्र.) Jhansi (88) (UP)	521	11	67	151	13
WB ST	T W	OHT (194000)	नीमच Neemuch (19)	997	28	478	—	251
WB ST	T W	OHT (318000)	हां Yes	1544	118	606	217	83
ST WB	TW T	OHT (22900)	कुरासिया Kurasia (35)	1208	3	140	410	82
WB ST	T W	OH (180000)	शाजापुर Shajapur (110)	390	48	196	240	—
WB ST	W	—	झाबुआ Jhabua (50)	821	268	338	196	38
—	—	OHT (378500)	—	718	65	482	433	46
WB ST	T TW	OHT (378500)	मुरैना Morena (27)	718	65	482	433	46
WB ST	T TW	OHT (94625)	मुरैना Morena (45)	134	121	257	421	18
—	—	—		766	27	321	442	5
WB ST	TW W	—	धमतरी Dhamtari (58)	766	27	321	442	5
WB ST	T W	OHT (317000)	देवास Dewas (100)	433	23	294	—	114
HL	T W	OHT (70000)	देवास Dewas (94)	95	59	372	245	450

1	2	3	4	5	6	7	8	9	10
	करेली	न.पा.							
151.	IV-Kareli	M	16131	3153	PR (13.00) KR (6.00)	OSD SD	200	690	15
	करेरा	न.पा.	करेरा नगर समूह देखें						
152.	IV-Karera	M	See Karera Urban Agglomeration.						
	करेरा	न.स.							
	Karora	UA*	11762	1855	PR (8.00) KR (2.00)	—	110	700	—
	करेरा	न.पा.							
	(i) IV-Karera	M	10252	1745	PR (8.00) KR (2.00)	OSD SD	110	700	—
	कसरावद	न.पा.							
153.	V-Kasrawad	M	9983	1899	PR (2.00) KR (4.00)	OSD SD	20	190	—
	कटंगी (जबलपुर)	न.पा.							
154.	IV-Katangi (Jabalpur)	M	12155	2383	PR (4.00) KR 21.00)	OSD SD	30	150	—
	कटंगी (बालाघाट)	न.पा.							
155.	IV-Katangi (Balaghat)	M	11748	1447	PR (9.80) KR (2.00)	OSD CD	48	402	1
	कवर्धा	न.पा.							
156.	IV-Kawardha	M	17037	2650	PR (8.60) KR (3.60)	OSD SD	200	795	1
	खाचरोद	न.पा.							
157.	III- Khacharod	M	22066	2371	PR (17.00) KR (5.00)	OSD CD	200	1300	13
	खैरागढ़	न.पा.							
158.	V-Khairagarh	M	9812	804	PR (8.00) KR (5.30)	OSD SD	114	186	1
	खजुराहो	सावा							
159.	VI-Khajuraho	SADA	4680	779	PR (7.00) KR (1.00)	BSD OSD	315	45	12
	खंमरिया	ज.ना.	जबलपुर नगर समूह देखें						
160.	III-Khamaria	CT	See Jabalpur Urban Agglomeration.						
	खंडवा	न.पा.							
161.	I-Khandwa	M	114725	13887	PR (50.60) KR (29.80)	OSD BSD	4115	8973	23
	खानियाधाना	नो.ए.क.							
162.	V-Khaniyadhana	NAC	6949	1634	PR (1.00) KR (2.00)	OSD SD	—	250	—
	खरगापुर	नो.ए.क.							
163.	V-Khargapur	NAC	6959	1108	PR (2.00) KR (2.00)	OSD SD	55	305	—
	खरगोन	न.पा.							
164.	II-Khargone	M	52749	4549	PR (8.00) KR (2.00)	OSD Pt	618	8921	32

11	12	13	14	15	16	17	18	19
WB ST	T W	OHT (378500)	नरसिंह पुर Narsimhapur (16)	892	173	466	471	—
—	—	OHT (189250)	—	578	21	344	303	30
WB ST	T	OHT (189250)	झांसी (उ.प्र) Jhansi (UP) (44)	578	21	344	303	30
WB ST	T W	HT (300000)	खरगोन Khargone (34)	560	36	182	317	473
HL ST	W	-	जबलपुर Jabalpur (35)	705	27	186	312	104
WB ST	W	-	बालाघाट Balaghat (40)	1089	83	356	415	53
WB ST	TW		राजनांदगांव Rajnandgaon (114)	817	22	349	516	7
ST WB	T W	OHT (284187) SR (384475)	हां Yes	1474	67	585	700	359
WB ST	T W	OHT (340500)	राजानांदगांव Rajnandgaon (40)	748	78	311	458	105
ST WB	T W	OHT (180000)	झांसी (उ.प्र) Jhansi (UP) (152)	245	28	136	512	..
WB ST	T W	OHT (3141550)	हां Yes	7383	244	3130	2124	173
WB B	W	BWP (340650)	झासी (उप्र) Jhansi (U.P.) (77)	594	24	153	214	25
WB ST	W		झांसी (उ.प्र) Jhansi (U.P.) (100)	603	14	78	80	18
WB ST	T TW	OHT (2700000)	हां Yes	2889	119	1317	1016	33

1	2	3	4	5	6	7	8	9	10
	खरसिया	न.पा.							
165.	IV-Kharsia	M	12342	1651	PR (10.00) KR (2.00)	OSD SD	220	234	6
	खातेगांव	न.पा.							
166.	IV-Khategaon	M	11005	1312	PR (2.00) KR (10.00)	SD OSD	190	410	12
	खेतिया	न.पा.							
167.	IV-Khetia	M	10581	3308	PR (3.00) KR (6.80)	OSD SD	62	545	—
	खिलचीपुर	न.पा.							
168.	IV-Khilchipur	M	10101	1109	PR (7.50) KR (11.70)	OSD SD	54	345	7
	खिरकिया	ग्रा.पं.							
169.	V-Khirkiya	GP	7523	1479	PR (1.00) KR (2.00)	OSD SD	109	140	—
	खुजनेर	नो.ए.क.							
170.	V-Khujner	NAC	6483	1068	PR (5.00) KR (6.50)	OSD SD	14	390	3
	खुर्राई	न.पा.	खुर्राई नगर समूह देखें						
171.	III-Khurai	M	See Khurai Urban Agglomeration.						
	खुर्राई	न.स.							
	Khurai	UA*	24705	5627	PR (10.00) KR (30.00)	—	156	730	7
	खुर्राई	न.पा.							
	(i) III-Khurai	M	23080	5274	PR (10.00) KR (30.00)	OSD SD	156	730	7
	किरंदूल	ज.न.							
172.	IV-Kirandul	CT	15710	3774	PR (29.00) KR (–)	OSD BSD	1650	—	—
	कोलारस	न.पा.							
173.	V-Kolaras	M	9157	1714	PR (1.00) KR (2.00)	OSD SD	389	532	13
	कोंडागांव	न.पा.							
174.	IV-Kondagaon	M	17279	5863	PR (2.00) KR (3.00)	OSD SD	394	349	2
	कोरबा	साडा							
175.	II-Korba	SADA	83387	16737	PR (95.00) KR (2.00)	BSD OSD	3243	1200	
	कोटा	न.पा.							
176.	IV-Kota	M	See Kota Urban Agglomeration.						
	कोटा	न.पा.	कोटा नगर समूह देखें						
	Kota	UA*	11235	2403	PR (4.00) KR (6.00)	—	51	283	—
	कोटा	न.पा.							
	(i) IV-Kota	M	10518	1894	PR (4.00) KR (6.00)	OSD SD	51	283	—
	कोतमा	नो.ए.क							
177.	IV-Kotma	NAC	10949	2361	PR (7.00) KR (8.00)	OSD SD	967	230	—

11	12	13	14	15	16	17	18	19
WB ST	TW W		रायगढ़ Raigarh (39)	1090	66	458	434	54
WB ST	T W	OHT (227000)	देवास Dewas (119)	945	87	501	400	583
WB ST	T W	OHT (100000)	हां Yes	500	36	244	240	340
WB ST	T W	SR (135000)	शुजालपुर Shujalpur (111)	557	59	241	387	82
WB ST	T W	OHT (13500)	हरदा Harda (32)	365	51	283	148	129
WB ST	W		शाजापुर Shajapur (67)	231	24	160	163	5
–		OHT (378500)		960	80	429	512	—
WB ST	T W	OHT (378500)	सागर Sagar (55)	960	80	429	512	—
ST	T W	SR (47152000)	बचेली Bacheli (15)	1559	15	201	520	2
WB ST	T W	OHT (20000)	शिवपुरी Shivpuri (24)	508	27	214	292	—
ST WB	TW W		धमतरी Dhamtari (147)	707	45	389	287	—
ST WB	T W	NA	हां Yes	3822	92	1071	1670	19
..	..	OHT (302800)	..	425	21	225	364	16
WB ST	T W	OHT (302800)	बिलासपुर Bilaspur (30)	425	21	225	364	16
ST WB	T R	OHT (125000)	अमलई Amlai (60)	668	43	314	212	109

1	2	3	4	5	6	7	8	9	10
178.	कुक्षी IV-Kukshi	न.पा. M	16164	3913	PR (6.00) KR (4.50)	OSD SD	210	915	7
179.	कुम्हारी V-Kumhari	साडा SADA	9181	1739	PR (1.50) KR (3.00)	OSD SD	90	120	—
180.	कुरासिया III-Kurasia	ग्रा.पं. GP	कुरासिया नगर समूह देखें See Kurasia Urban Agglomeration.						
	कुरासिया Kurasia	न.स. UA	53015	12423	PR (28.00) KR (6.00)	—	4008	832	—
	चिरमिरी (i) IV-Chirmiri	नो.ए.क. NAC*	16303	4126	PR (3.00) KR (1.00)	OSD SD	1540	524	—
	कुरासिया (ii) III-Kurasia	ग्रा.प. GP*	36712	8297	PR (25.00) KR (5.00)	OSD SD	2540	308	—
181.	कुरवाई V-Kurwai	न.पा. M	8447	1462	PR (3.70) KR (1.50)	OSD SD	42	502	—
182.	कैमोर IV-Kymore	ज.न. CT	कैमोर नगर समूह देखें See Kymore Urban Agglomeration.						
	कैमोर Kymore	न.स. UA*	18495	4839	PR (6.00) KR (5.00)	—	850	250	—
	कैमोरे (i) IV-Kymore	ज.न. CT	17733	4474	PR (6.00) KR (5.0)	BSD CSD	850	250	—
183.	लहार IV-Lahar	न.पा. M	11503	1874	PR (2.10) KR (2.50)	OSD SD	280	643	7
184.	लखनादौन V-Lakhnadon	नो.ए.क. NAC	8687	1684	PR (1.70) KR (2.80)	OSD SD	20	234	4
185.	लौंडी V-Laundi	नो.ए.क. NAC	8772	2131	PR (8.00) KR (4.00)	OSD SD	17	203	1
186.	लोधी खेड़ा V-Lodhikhera	ग्रा.पं. GP	6437	2211	PR (3.00) KR (1.50)	OSD CD	—	185	2
187.	माधोगढ़ V-Madhogarh	नो.ए.क. NAC	8845	2820	PR (5.00) KR (6.00)	SD Pt	--	50	—
188.	महाराजपुर IV-Maharajpur	न.पा M	15413	2501	PR (12.00) KR (10.00)	OSD SD	153	415	20
189.	महासमुन्द III-Mahasamund	न.पा. M	27122	4649	PR (4.50) KR (7.80)	OSD SD	750	560	2
190.	महेश्वर IV: Maheshwar	न.पा. M	11566	1670	PR (2.00) KR (2.50)	OSD SD	15	550	15

11	12	13	14	15	16	17	18	19
WB ST	T W	OHT (473125)	धार Dhar (108)	1147	63	19	373	988
HL ST	T W	OHT (37850)	भिलाईनगर Bhilainagar (21)	1011	58	336	23	267
..	.	OHT (583900)	..	5834	61	554	2240	..
ST WB	T ..	OHT (54000)	कुरासिया Kurasia (2)	1604	29	156	210	..
ST WB	T	OHT (529900)	हां Yes	4230	32	398	2030	..
WB HL	T W	OSR (283-875)	विदिशा Vidisha (83)	414	28	166	299	41
..	..	SR (443200)	..	1200	1600	400	210	85
ST WB	TW	SR (443200)	कटनी Katni (48)	1200	1600	400	210	85
WB ST	T TW	OHT (227000)	भिन्ड Bhind (55)	373	48	187	345	30
WB ST	T W	OHT (18000)	सिवनी Seoni (59)	632	8	217	170	86
WB ST	W	..	झांसी उ.प्र. Jhansi (U.P.) (15-7)	288	51	136	158	..
HL WB	TW W	OHT (18000)	छिन्दवाड़ा Chhindwara (73)	889	47	148	173	568
WB HL	TW W	..	सतना Satna (8)	202	7	28	63	6
WB BT	W	.	झांसी ((उ. प्र)) Jhansi(U.P.) (126)	666	389	153	397	..
ST WB	T W	OHT (378500)	रायपुर Raipur (55)	1184	54	618	4	30
WB ST	T R	OHT (112500)	बड़वाह Barwaha (40)	762	80	309	414	145

1	2	3	4	5	6	7	8	9	10
	महिदपुर	न.पा.							
191.	IV-Mahidpur	M	18099	1752	PR (4.80) KR (6.00)	OSD Pt	50	1725	8
	मैहर	न.पा.							
192.	III-Maihar	M	20261	3470	PR (15.00) KR (10.00)	OSD Pt	304	765	1
	मझौली	नो.ए क							
193	V-Majholi	NAC	8718	1491	PR (1.00) KR (4.00)	OSD SD	—	65	—
	मक्सी	नो.ए.क.							
194	V-Makshi	NAC	8930	1417	PR (2.50) KR (2.50)	OSD SD	200	410	4
	मल्हारगढ़	न.पा.							
195.	V-Malhargarh	M	5530	569	PR (1.70) KR (2.50)	OSD SD	6	175	2
	मनासा	न.पा.							
196.	IV-Manasa	M	15548	1368	PR (14.60) KR (10.00)	OSD SD	270	215	5
	मनावर	न.पा.							
197.	IV-Manawar	M	15581	3266	PR (5.00) KR (2.40)	OSD SD	150	605	4
	मंडला	न.पा.			मंडला नगर समूह देखें				
198.	III-Mandla	M			See Mandla Urban Agglomeration.				
	मंडला	न.स.							
	Mandla	UA*	37539	5094	PR (17.60) KR (6.00)	— —	2588	1334	11
	मंडला	न.पा.							
	(i) III-Mandla	M	32861	3748	PR (17.60) KR (6.00)	OSD SD	2588	1334	11
	मंडलेश्वर	न.पा.							
199.	V-Mandleshwar	M	7937	1414	PR (1.70) KR (2.50)	OSD CD	30	703	8
	मंदसौर	न.पा.							
200.	II-Mandsaur	M	77603	6877	PR (58.70) KR (20.00)	OSD SD	693	6500	15
	मनेन्द्रगढ़	न.पा.							
201.	IV-Manendragarh	M	19265	2739	PR (6.00) KR (10.00)	OSD SD	203	317	1
	मनगवां	नो.ए.क.							
202.	V-Mangawan	NAC	6312	1413	PR (3.50) KR (2.50)	SD Pt	10	151	—
	मौ	नो.ए.क.							
203.	IV-Mau	NAC	10185	1505	PR (8.00) KR (2.00)	OSD SD	212	395	—
	मउगंज	नो.ए.क.							
204.	IV-Mauganj	NAC	13242	2802	PR (5.00) KR (3.00)	OSD SD	45	110	2
	मेहगांव	न.पा.							
205.	V-Mehgaon	M	7676	1350	PR (3.00) KR (2.00)	OSD SD	58	985	4

11	12	13	14	15	16	17	18	19
WB ST	T W	SR (670730)	नागदा Nagda (32)	1219	104	560	455	47
WB ST	T W	OHT (337000)	सतना Satna (37)	1217	43	459	573	11
HL B	T W	SR (1185)	जबलपुर Jabalpur (60)	797	44	178	120	155
WB ST	T W	..	शाजापुर Shajapur (25)	662	240	39	360	376
WB ST	TW W	OHT (378500)	मंदसौर Mandsaur (26)	724	638	176	16	65
ST WB	T W	SR (378500)	नीमच Neemuch (27)	1307	52	532	483	106
WB ST	T W	OHT (946250)	धार Dhar (71)	703	51	363	278	177
..	..	SR (416410)	OHT	2047	79	785	826	380
ST WB	T W	OHT (378500)	हां Yes	2047	79	785	826	380
WB ST	T W	OHT (135000)	बडवाह Bardwaha (31)	956	34	207	383	648
WB ST	T W	OHT (2700000)	हां Yes	5924	817	2840	3802	79
ST WB	TW T	OHT (910000)	कुरासिया Kurasia (38)	903	68	481	630	132
WB ST	W	..	रीवा Rewa (30)	129	13	160	118	19
WB ST	W	..	भिन्ड Bhind (47)	321	38	115	216	20
WB ST	T W	OHT (283875)	रीवा Rewa (65)	320	22	115	227	9
WB ST	T TW	OHT (227000)	भिन्ड Bhind (19)	389	33	176	510	38

1	2	3	4	5	6	7	8	9	10
	महू कैंट	सी बी	महू कैंट नगर समूह देखें						
206.	II-Mhow Cantt.	CB	See Mhow Cantt. Urban Agglomeration.						
	महू कैंट	न.स.							
	Mhow Cantt.	UA*	76037	11788	PR (32.00) KR (—)	—	—	2500	—
	महू	सी बी							
	(i) II-Mhow Cantt.	CB	70130	10890	PR (32.00) KR (-)	OSD CD	—	2500	—
	महूगांव	नो.ए.क.							
207.	V-Mhowgaon	MAC	7775	2031	PR (1.80) KR (NA)	OSD CD	106	436	—
	मिहोना	नो.ए.क.							
208.	V-Mihona	NAC i	8670	1368	PR (3.50) KR (4.00)	OSD SD	195	346	—
	मोरार कैंट	सी बी	ग्वालियर नगर समूह देखें						
209.	IV-Morar Cantt.	CB	See Gwalior Urban Agglomeration.						
	मुरैना	न.पा.							
210.	II-Morena	M	69864	14180	PR (-2.10) KR (29.80)	OSD SD	2000	6870	20
	मुलताई	न.पा.	मुलताई नगर समूह देखें						
211.	IV-Multai	M	See Multai Urban Agglomeration.						
	मुलताई	न.स.							
	Multai	UA*	15435	1674	PR (3.50) KR (2.50)	-	520	760	4
	मुलताई	न.पा.							
	(i) IV-Multai	M	14797	1526	PR (3.50) KR (2.50)	OSD Pt	250	760	4
	मुंदी	नो.ए.क.							
212.	V-Mundi	NAC	7589	1403	PR (1.00) KR 2.00	OSD 30	17	243	1
	मुंगावली	न.पा.	मुंगावली नगर समूह देखें						
213.	IV-Mungaoli	M	See Mungaoli Urban Agglomeraton						
	मुंगावली	न.स.							
	Mungaoli	UA*	13859	2214	PR (3.00) KR (2.00)	-	150	510	2
	मुंगावली	न.पा.							
	(i) IV-Mungaoli	M	12980	1256	PR (3.00) KR (2.00)	OSD SD	150	510	2
	मुंगेली	न.पा.	मुंगेली नगर समूह देखें						
214	III-Mungeli	M	See Mungeli Urban Agglomeration.						
	मुंगेली	न.स.							
	Mungeli	UA*	21245	3039	PR (12.00) KR (10.00)	—	392	764	—
	मुंगेली	न.पा.							
	(i) III-Mungeli	M	19585	2675	PR (12.00) KR (10.00)	SD OSD	392	764	—

11	12	13	14	15	16	17	18	19
..	..	OHT (1,91,10,000)	..	5776	90	205	1109	474
WB ST	T W	OHT (1,91,10,000)	हां Yes	5776	90	205	1109	474
WB ST	W	..	महू कैंट Mhow Cantt (2)	527	10	78	200	135
WB ST	TW W	..	भिन्ड Bhind (43)	265	26	102	138	63
WB ST	T TW	OHT (1514000)	हां Yes	414	291	1621	1855	406
..	..	OHT (454600)	..	886	120	443	351	367
HL ST	T W	OHT (125000)	खंडवा Khandwa (32)	694	3	299	186	233
WB ST	T W	OHT (454600)	आमला Amla (31)	886	120	443	351	367
..	..	SR (250000)	..	704	37	317	446	26
WB ST	T W	SR (250000)	गुना Guna (102)	704	37	317	446	26
..	..	OHT (567550)	..	829	30	497	551	22

1	2	3	4	5	6	7	8	9	10
	मुड़वारा	न.पा.	मुड़वारा नगर समूह देखें						
215.	II-Murwara	M	See Murwara Urban Agglomeration.						
	मुड़वारा	न.स.							
	Murwara	UA	123017	23772 PR (85.05) KR (22.00)		—	17395	4130	40
	मुड़वारा	न.पा.							
	(i) II-Murwara	M*	70589	18834 PR (46.70) KR (8.00)		OSD BSD	13740	2115	7
	न्यू कटनी रेलवे जंक्शन एरिया	ज.न.							
	(ii) V-New Katni Rly. Jn. Area	CT*	8897	1687 PR (5.00) KR (6.00)		OSD BSD	2600	—	—
	ऑर्डनेन्स फैक्ट्री एरिया कटनी	ज.न.							
	(iii) V-Ordnance Factory Area Katni	CT	5768	1061 PR (31.35) KR (-)		OSD BSD	905	—	8
	टिकुरी	ग्रा.पं.							
	(iv) IV.Tikuri*	GP	17768	2188 PR (2.00) KR (8.00)		OSD SD	150	2015	25
	नागदा	ना.पा.							
216.	II-Nagda	M	56602	10452 PR (27.00) KR (7.00)		OSD SD	12430	8540	15
	नागोद	नो.ए.क.							
217.	IV-Nagod	NAC	10831	1766 PR (8.00) KR (5.00)		OSD SD	47	637	1
	नईगढ़ी	नो.ए.क.							
218.	V-Naigarhi	NAC	5380	1107 PR (5.00) KR (3.00)		SD Pt	10	203	—
	नैल-जांजगीर	न.पा.							
219.	IV-Naila-Jangjir	M	17886	3641 PR (10.00) KR (6.00)		OSD SD	263	232	—
	नैनपुर	न.पा.							
220	IV-Nainpur	M	17846	4884 PR (1.00) KR (3.00)		OSD SD	30	410	—
	नलखेड़ा	न.पा.							
221.	V-Nalkheda	M	8681	867 PR (8.90) KR (3.00)		OSD SD	70	650	3
	नारायणगढ़	न.पा.							
222.	V-Narayangarh	M	8391	1286 PR. (1.00) KR (6.00)		OSD CD	75	225	3
	नरसिंहपुर	न.पा.							
223.	III-Narsimhapur	M	34266	4146 PR (15.00) KR (20.00)		OSD SD	330	2087	5
	नरसिंहगढ़	न.पा.							
224.	IV-Narsingarh	M	17572	2362 PR (20.00) KR (12.00)		OSD SD	80	608	—
	नसरुल्लागंज	ग्रा.पं.							
225.	V-Nasrullaganj	GP	7212	837 PR (10.00) KR (3.00)		OSD SD	50	360	—

11	12	13	14	15	16	17	18	19
..	..	OHT (4636625) SR (4,54200)	—	9879	399	3076	2511	139
ST WB	T W	OHT (1514000)	हां Yes	4939	284	2522	1356	63
ST	T	OHT (2554875)	हां Yes	2700	39	235	560	54
ST	T	OHT (378500) SR (454200)	हां Yes	950	..	..	325	5
WB ST	T	OHT (189250)	मुड़वारा Murwara (5)	1290	76	319	270	17
ST WB	T W	OHT (2469180)	हां Yes	2787	120	1039	740	85
WB ST	T W	OHT (337000)	सतना Satna (26)	700	29	317	496	22
WB ST	W	..	रीवा Rewa (65)	86	13	86	45	6
ST WB	T TW	OHT (102600)	बिलासपुर Bilaspur (59)	1743	104	578	526	35
WB ST	T W	OHT (450000)	मंडला Mandla (54)	1070	44	292	500	235
WB ST	T W	OHT (225000)	उज्जैन Ujjain (90)	601	321	100	319	644
WB ST	TW W	OHT (378500)	मंदसौर Mandsaur (29)	744	638	154	6	41
WB ST	T W	OHT (757000)	हां Yes	2423	209	620	787	..
WB ST	W	..	भोपाल Bhopal (72)	974	33	344	717	65
WB ST	W HP	..	सीहोर Sehore (72)	377	61	217	123	40

1	2	3	4	5	6	7	8	9	10
	नया बारद्वार	नो.ए.क.							
226.	VI-Naya Baradwar	NAC	3722	601	PR (1.00) KR (3.00)	OSD SD	12	42	1
	नीमच	न.पा.	नीमच नगर समूह देखें						
227.	II-Neemuch	M	See Neemuch Urban Agglomeration.						
	नीमच	न.स.							
	Neamuch	UA*	68853	11321	PR (35.20) KR (16.50)		3050	4250	16
	नीमच	न.पा.							
	(i) II-Neemuch	M	65860	10539	PR (35.20) KR (16.50)	OSD SD	3050	4250	16
	नेपानगर	ज.न.							
228.	III-Nepanagar	CT	22609	2379	PR (11.00) KR (25.00)	OSD BSD	1842		20
	न्यू कटनी रेलवे जंक्शन एरिया	ज.न.	मुड़वारा नगर समूह देखें						
229.	V-New Katni Rly Jn. Area	CT	See Murwara Urban Agglomeration.						
	निवाड़ी	नो.ए.क.							
230.	IV-Niwari	NAC	10462	3276	PR (8.00) KR (6.00)	OSD SD	67	612	1
	नोगांव	न.पा.							
231.	IV-Nowgong	M	16658	2341	PR (31.00) KR (10.00)	OSD BSD	352	898	18
	नौरोजाबाद (खोदरगमा)	नो.ए.क.	नौरोजाबाद (खोदारगमा) नगर समूह देखें						
232.	IV-Nowrozabad (Khodargama)	NAC	See Nowrozabad (Khodargama) Urban Agglomeration						
	नौरोजाबाद-खोदरगमा	न.							
	Nowrozabad-Keodargama	UA*	12202	4737	PR (7.00) KR (5.00)	—	817	..	..
	नौरोजाबाद(खोदरगमा)	नो.ए.क.							
	(i) IV Nowrozabad (Khodargama)	NAC	10706	3927	PR (7.00) KR (5.00)	OSD SD	817	..	..
	ओबेदुल्लागंज	ग्रा.पं.							
233.	V-Obedullaganj	GP	7454	1016	PR (2.50) KR (4.50)	OSD SD	115	810	
	ऑर्डनन्स फैक्ट्री एरिया कटनी	ज.न.	मुड़वारा नगर समूह देखें						
234.	V-Ordnance Factory Area, Katni	CT	See Murwara Urban Agglomeration						
	पचमढ़ी	सादा	पचमढ़ी नगर समूह देखें						
235.	VI-Pachmarhi	SADA	See Pachmarhi Urban Agglomeration						
	पचमढ़ी	न.स.							
	Pachmarhi	UA	11086	2566	207 10 PR (40.40) KR (—)	—	207	279	10
	पचमढ़ी	सादा							
	(i) VI-Pachmarhi	SADA	1540	392	PR (36.00) KR (—)	OSD SD	197	14	4
	पचमढ़ी कैंट	सी बी							
	(ii) V-Pachmarhi Cantt.	CB	9546	2174	PR (4.40) KR (—)	OSD BSD	10	265	6

11	12	13	14	15	16	17	18	19
			बिलासपुर					
HL	T	OHT	Bilaspur	898	90	193	130	48
WB	HP	(7000)	(92)					
..	..	OHT (2250000)	—	5086	193	2498	1318	175
			हां					
ST	T	OHT	Yes	5086	193	2498	1318	175
WB	W	(2250000)						
			हां					
ST	T	SR	Yes	2165	209	11	705	23
..		(225000)						
			झांसी (उ.प्र.)					
WB	T	OHT	Jhansi (U.P.)	456	17	73	240	109
ST	W	(84000)	(32)					
			झांसी (उ.प्र.)					
WB	T	OHT	Jhansi (U.P.)	1203	164	432	508	..
ST	W	(343000)	(81)					
..	..	OHT (378500)	..	80	61	2	125	..
			कटनी					
ST	T	OHT	Katni	80	61	2	125	..
	W	(378500)	(100)					
			भोपाल					
HL	W	..	Bhopal	409	51	208	125	44
B			(36)					
..								
..								
..								
..	..	SR (3,97,850)	..	1922	28	386	639	..
			होशंगाबाद					
ST	T	SR	Hoshangabad	722	19	293	407	..
WB		(3,60,000)	(125)					
			होशंगाबाद					
WB	T	SR	Hoshangabad	1200	9	93	232	..
ST		(37850)	(127)					

1	2	3	4	5	6	7	8	9	10
236.	पचमढ़ी कैंट V-Pachmarhi Cantt.	सीबी CB	पचमढ़ी नगर समूह देखें See Pachmarhi Urban Agglomeration						
237.	पचोर V-Pachore,	नो.ए.क. NAC	9287	1870	PR (2 00) KR 3.00)	OSD SD	289	476	3
238.	पलेरा V-Palera	नो.ए.क. NAC	7936	2492	PR (2 00) KR (2.00)	OSD SD	12	132	—
239.	पाली IV-Pali	नो.ए.क. NAC	14335	6118	PR (2 00) KR (5 00)	OSD SD	96	150	1
240.	पनागर VI-Panagar	न.पा. M	16253	3286	PR (5 00) KR (5.00)	OSD SD	65	875	—
241.	पनारा VI-Panara	ग्रा.पं. GP	4276	1887	PR 1.50) KR (4.00)	SD CD	12	35	3
242.	पांढुर्णा III-Pandhurna	न.पा. M	28436	4602	PR (15 70) KR (11 20)	OSD Pt	65	579	13
243.	पन्ना III-Panna	न.पा. M	पन्ना नगर समूह देखें See Panna Urban Agglomeration						
	पन्ना Panna	न.स. UA	33674	4527	PR (14.50) KR (10.00)		380	2585	7
	पन्ना (i) III Panna	न.पा. M	30389	3352	PR (14 50) KR (10 00)	OSD SD	380	2585	7
244.	पसान,. IV-Pasan	नो.ए.क. NAC	15787	4958	PR (15 00) KR (3.00)	OSD SD	1810	25	10
245.	पाटन V-Patan	नो.ए.क. NAC	9233	1660	PR (2 50) KR (3.00)	OSD SD	80	885	8
246.	पत्थलगांव V-Pathalgaon	नो.ए.क. NAC	8059	4057	PR (3.00) KR (4 00)	OSD SD	53	263	1
247.	पथरिया IV-Patharia	नो.ए.क. NAC	10011	2047	PR (2 00) KR (4.00)	OSD SD	50	550	1
248.	पेटलावद V-Petlawad	न.पा. M	8045	1610	PR (3.70. KR (4 00)	OSD SD	145	45	5
249.	पिछोर (ग्वालियर) V-Pichhore (Gwalior)	न.पा. M	7585	1394	PR (2.00) KR (3.00)	OSD SD	22	395	2
250.	पिछोर (शिवपुरी) V-Pichhore (Shivpuri)	नो.ए.क. NAC	7541	1401	PR (1.00) KR (2 00)	OSD SD	15	300	—

11	12	13	14	15	16	17	18	19
WB ST	W	—	शुजालपुर Shujalpur (39)	310	68	188	252	—
WB ST	T W	OHT (33000)	झांसी (उ.प्र.) Jhansi (U.P.) (93)	214	15	38	60	45
WB ST	TW T	—	अमलई Amlai (70)	307	17	198	165	—
HL ST	T W	—	जबलपुर Jabalpur (14)	763	30	270	419	124
WB B	TW	—	चांदामेटा Chandameta (25)	83	8	76	24	—
WB ST	TW BWP	—	हां Yes	2125	102	593	765	297
—	—	SR (1080000)	—	2488	44	285	967	139
WB ST	T W	SR (1080000)	सतना, Satna (72)	2488	44	285	967	139
ST WB	T TW	OHT (113550)	अमलई Amlai (66)	1812	12	NA	610	—
WB	W	—	जबलपुर Jabalpur (32)	722	50	206	204	283
WB ST	W	—	रायगढ Raigarh (110)	723	48	268	197	—
WB ST	T W	OHT (340000)	सागर Sagar (68)	603	32	312	276	28
WB ST	T W	OHT (900000)	झाबुआ Jhabua (57)	1505	77	569	246	811
WB ST	T W	SR (227250)	ग्वालियर Gwalior (53)	133	18	67	500	—
WB ST	W	—	शिवपुरी Shivpuri (77)	655	16	152	271	53

1	2	3	4	5	6	7	8	9	10
251.	पिपरिया III-Piparia	न.पा. M	25319	4096	PR (2.70) KR 3.30)	OSD SD	307	1285	2
252.	पिपलोदा V-Piploda	नो.ए.क. NAC	5163	1024	PR (1.00) KR (2.50)	OSD SD	24	350	4
253.	पृथ्वीपुर IV-Prithvipur	नो.ए.क NAC	12163	3053	PR (5.00) KR (4.00)	OSD SD	11	103	—
254.	राघोगढ़ V-Raghogarh	न.पा. M	9598	1838	PR (3.00) KR(3.00)	OSD SD	50	1010	—
255.	राहतगढ़ IV-Rahatgarh	न.पा. M	13355	2556	PR (5 00) KR (11.00)	PT SD	75	240	3
256.	रायगढ़ II Raigarh	न.पा. M	रायगढ़ नगर समूह देखें See Raigarh Urban Agglomeration						
	रायगढ़ Raigarh	न.स. UA*	69791	15830	PR (60.00) KR 17.00)	—	1464	1970	10
	रायगढ़ (i) II Raigarh	न.पा. M	68060	15273	PR (60.00) KR (17 00)	OSD BSD	1464	1970	10
257.	रायपुर I-Raipur	न.नि. M. Corp	338245	40189	PR (98 20) KR (77.00)	OSD BSD	9800	12700	—
258.	रायसेन IV-Raisen	न.पा. M	15914	2089	PR (7.00) KR (9 10)	OSD SD	195	640	—
259.	राजगढ़ IV-Rajgarh	न.पा. M	14944	1843	PR (8.00) KR (11 20)	OSD Pt	252	600	12
260.	राजहरा झरन दल्ली II-Rajhara Jharan Dalli	ज.न. CT	55307	16541	PR (2 00) KR (6 00)	OSD SD	2400		
261.	राजनांदगांव II-Rajnandgaon	न.पा. M	86367	12856	PR (65 00) KR (9.60)	OSD SD	864	3900	25
262.	राजपुर IV-Rajpur	न.पा. M	12791	1629	PR (2.00) KR (3.00)	OSD SD	20	1480	3
263.	रामानुजगंज V-Ramanujganj	न.पा. M	5539	579	PR (8.00) KR (10 00)	OSD SD	54	130	—
264.	रामपुरा IV-Rampura	न.पा. M	14313	1453	PR (5.00) KR (4 40)	OSD SD	75	600	12

11	12	13	14	15	16	17	18	19
WB ST	T W	SR (675000)	होशंगाबाद Hoshangabad (73)	1505	86	653	428	35
WB HL	T W	OHT (200000)	जावरा Jaora (17)	264	21	143	200	47
WB ST	W	—	झांसी (उ.प्र.), Jhansi (U.P.) (45)	447	11	56	89	30
WB ST	T W	SR (300000)	गुना Guna (35)	523	22	220	288	14
HL ST	T W	SR (227100)	सागर Sagar (40)	337	230	32	137	7
..	..	OHT (2655000)	..	3757	174	1774	2003	125
ST WB	T TW	OHT (2655000)	हां Yes	3757	174	1774	2003	125
WB ST	T W	OHT (78,75,000) SR (36,00,000)	हां Yes	28214	1333	9679	7098	34
WB ST	T W	SR (567750)	विदिशा Vidisha (37)	1081	21	284	483	—
WB ST	T TW	SR (788000)	शुजालपुर Shujalpur (93)	925	20	371	495	15
ST	T W	—	भिलाईनगर Bhilainagar (88)	176	30	200	—	56
WB ST	T W	SR (2005000) OHT (1125000)	हां Yes	4170	236	2050	2079	416
WB ST	T TW	OHT (14400)	बड़वानी Barwani (33)	779	34	290	243	228
ST WB	W R	—	अम्बिकापुर Ambikapur (109)	218	9	140	160	7
WB ST	T W	SR (378000)	नीमच Neemuch (57)	1799	45	465	318	369

1	2	3	4	5	6	7	8	9	10
	रामपुर-बघेलान	नो.ए.क.							
265.	V-Rampur-Baghelan	NAC	9907	3011	PR (1.80) KR (2 00)	OSD SD	15	198	2
	रानापुर	नो.ए.क.							
266.	V-Ranapur	NAC	8467	2692	PR (2 00) KR (3 00)	OSD SD		890	..
	रानीपुरा	ज.न.							
267.	V-Ranipura	CT	5065	598	PR (8 00) KR (—)	OSD SD	87	37	4
	रतनपुर	नो ए.क.							
268.	IV-Ratanpur	NAC	13140	4440	PR (10 00) KR (20 00)	OSD SD	26	177	—
	रतलाम	न.पा.	रतलाम नगर समूह देखें						
269.	I-Ratlam	M	See Ratlam Urban Agglomeration						
	रतलाम	न.स.							
	Ratlam	UA*	155578	20368	PR (15 60) KR (26.40)	—	10170	5230	72
	रतलाम	न पा.							
	(i) I-Ratlam	M	142319	18261	PR (15 60) KR (26 40)	OSD SD	10170	5230	72
	रेहली	न.पा.							
270.	IV-Rehli	M	16343	2772	PR (5.50) KR (10 00)	OSD SD	150	790	2
	रीवा	न.पा.							
271.	I-Rewa	M	100641	12016	PR (56 20) KR 10.00)	OSD SD	1476	8760	20
	सबलगढ़	न.पा.	सबलगढ़ नगर समूह देखें						
272.	IV-Sabalgarh	M	See Sabalgarh Urban Agglomeration						
	सबलगढ़	न.स.							
	Sabalgarh	UA*	17188	2836	PR (8.60) KR (10 00)	—	50	2500	—
	सबलगढ़	न.पा.							
	(i) IV Sabalgarh	M	16279	2687	PR (8 60) KR (10.00)	OSD SD	50	2500	—
	सागर	न.पा.	सागर नगर समूह देखें						
273.	I-Sagar	M	See Sagar Urban Agglomeration						
	सागर	न.स.							
	Sagar	U.A.	207479	42335	PR (31.72) KR (16 80)		1130	7235	64
	सागर	न.पा.							
	(i) I-Sagar	M	174770	36725	PR (21 72) KR (8.30)	OSD SD	1130	6350	46
	सागर कैंट	सी बी							
	(ii) III-Sagar Cantt.	CB	32709	5610	PR 10.00) KR (8.50)	OSD	..	885	18.
	सागर कैंट	सी बी	सागर नगर समूह देखें						
274.	III-Sagar Cantt.	CB	See Sagar Urban Agglomeration						
	सैलाना	न.पा.	सैलाना नगर समूह देखें						
275.	V-Sailana	M	See Sailana Urban Agglomeration						

11	12	13	14	15	16	17	18	19
WB ST	W	..	सतना Satna (26)	254	12	135	125	44
WB	T R	OHT (272500)	झाबुआ Jhabua (18)	780	50	344	105	176
WB ST	W TW	..	इटारसी Itarsi (48)	485	5	52	175	..
WB ST	T W	OHT (50000)	बिलासपुर Bilaspur (25)	410	17	162	498	12
..	..	OHT (6750000)	..	11043	788	4834	3500	69
WB ST	T HP	OHT (6750000)	हां Yes	11043	788	4834	3500	69
WB ST	T W	OHT (189250)	सागर Sagar (42)	664	92	264	357	1
WB ST	T W	OHT (750000)	हां, Yes	6510	331	2568	2745	359
..	..	SR (283875)	..	825	48	332	708	44
WB ST	T R	SR (283875)	मुरैना Morena (71)	825	48	332	708	34
	..	OHT (567750) (SR) (1892500)	..	NA	NA	NA	4977	NA
WB ST	T W	SR (1892500)	हां Yes	11330	924	4692	4361	38
WB	T W	OHT (567750)	सागर Sagar (2)	NA	NA	NA	NA 606	NA

1	2	3	4	5	6	7	8	9	10
	सैलाना Sailana	न.स. UA	9301	2522	PR (4 00) KR (2.00)		25	800	4
	सैलाना (i) V Sailana	न.पा. M	8456	1677	PR (4.00) KR (2 00)	OSD SD	25	800	4
276.	सक्ती IV-Sakti	न.पा. M	13655	2055	PR (16.00) KR (5 00)	OSD SD	322	289	6
277.	सनावाद III-Sanawad	न.पा. M	22027	2840	PR (6.70) KR (6.80)	OSD SD	217	461	—
278.	सरायपाली V-Saraipali	ग्रा.पं. GP	8111	1410	PR (3.00) KR (4 00)	OSD SD	105	575	5
279.	सारंगढ़ IV-Sarangarh	न.पा. M	सारंगढ़ नगर समूह देखें See Sarangarh Urban Agglomeration						
	सारंगढ़ Sarangarh	न.स. UA	11490	2127	PR (3.00) KR (5.00)	—	152	207	1
	सारंगढ (i) IV Sarangarh	न.पा. M	10379	1735	PR (3.00) KR (5.00)	OSD SD	152	207	1
280.	सारंगपुर IV-Sarangpur	न पा. M	18860	2284	PR (5 00) KR 2 00)	OSD SD	809	1349	11
281.	सरदारपुर-राजगढ IV-Sardarpur-Rajgarh	न.पा. M	13451	2944	PR 68 00) KR (7 00)	OSD SD	100	760	5
282.	सारणी थर्मल पावर स्टेशन III-Sarni Thermal Power Station	गै.ए.क. NAC	46514	15217	NA	OSD SD	NA	NA	NA
283.	सतना II-Satna	न.पा. M	सतना नगर समूह देखें See Satna Urban Agglomeration						
	सतना Satna	न.स. UA*	96666	12836	PR (NA) KR (NA)	—	1241	1916	7
	सतना (i) II Satna	न.पा. M	90476	1905	PR (NA) KR (NA)	OSD SD	1241	1916	7
284.	सौसर IV-Sausar	न.पा. M	सौसर नगर समूह देखें See Sausar Urban Agglomeration						
	सौसर Sausar	न.स. UA*	14954	4643	PR (3.30) KR (4.40)	—	176	410	7
	सौसर (i) IV Sausar	न.पा. M	14035	4311	PR (3.30) KR (4.40)	OSD Pt	176	410	7

11	12	13	14	15	16	17	18	19
..	..	OHT (3,50,000)	..	473	28	296	250	136
WB HL	T W	OHT (3,50,000)	रतलाम Ratlam (20)	473	28	296	250	136
ST HL	W TW	..	रायगढ़ Raigarh (45)	1039	84	484	516	74
WB ST	T W	OHT (3,80,000)	हां Yes	969	61	616	461	176
HL ST	W	..	रायपुर Raipur (154)	552	32	303	156	5
..	..	..	..	1042	48	345	480	65
WB ST	TW W	..	रायगढ़ Raigarh (52)	1042	48	345	480	65
WB ST	T W	SR (94500)	शाजापुर Shajapur (25)	645	61	462	548	104
WB ST	T W	PT (1135500)	धार Dhar (40)	642	28	5	543	605
NA	T W	OHT (1915000)	बैतूल Betul (65)	1383	14	231	NA	76
..	..	OHT (2728000)	..	6750	387	3002	4047	232
WB ST	T W	OHT (2728000)	हां Yes	6750	387	3002	4047	232
..	...	...	..	973	37	246	478	513
HL B	W	..	पांढुर्ना Pandhurna (40)	973	37	346	478	513

1	2	3	4	5	6	7	8	9	10
285	सांवेर V-Sawer	न.पा. M	7946	1321	PR (1.00) KR (1.10)	SD Pt	15	N.A.	NA
286	सीहोर II-Sehore	न.पा. M	52190	7591	PR (22.00) KR (19.00)	OSD SD	820	8750	25
287	सेमरिया V-Semaria	नो.ए.क. NAC	5956	1084	PR (1.00) KR (9.00)	SD Pt	104	50	—
288	सेंधवा III-Sendhwa	न.पा. M	28370	3909	PR (3.50) KR (10.00)	OSD CD	240	1540	3
28	सेंवढ़ा IV-Seondha	नो.ए.क. NAC	11605	1977	PR (2.00) KR (2.00)	OSD SD	312	408	—
290	सिवनी II-Seoni	न.पा. M	54017	6607	PR (23.20) KR (11.10)	OSD BSD	443	3022	—
291	सिवनी-मालवा IV-Seoni-Malwa	न.पा. M	15862	1753	PR (4.65) KR (7.00)	OSD SD	48	885	—
292	शहडोल III-Shahdol	न.पा. M	शहडोल नगर समूह देखें See Shahdol Urban Agglomeration						
	शहडोल Shahdol	न.स. UA*	49631	6219	PR (23.30) KR (11.90)	—	985	1510	—
	शहडोल (i)-III Shahdol	न.पा. M	44342	5544	PR (23.30) KR (11.90)	OSD SD	985	1510	—
293	शाहगढ़ V-Shahgarh	ग्रा.पं. GP	8489	2090	PR (1.00) KR (2.50)	OSD SD	120	470	—
294	शाहपुर IV-Shahpur	न.पा. M	11578	1658	PR (3.50) KR (4.50)	OSD SD	—	235	5
295	शाहपुरा (जबलपुर) V-Shahpura (Jabalpur)	नो.ए.क. NAC	7373	1423	PR (3.00) KR (3.00)	OSD SD	—	485	—
296	शाहपुरा (मंडला) V-Shahpura (Mandla)	नो.ए.क. NAC	7935	2243	PR (1.50) KR (2.50)	OSD SD	—	2460	—
297	शाजापुर III-Shajapur	न.पा. M	33969	3576	PR (22.40) KR (26.00)	OSD SD	350	2500	—
298	शामगढ़ IV-Shamgarh	न.पा. M	14017	1837	PR (15.00) KR (4.00)	OSD SD	36	300	3
299	श्योपुर III-Sheopur	न.पा. M	27097	3939	PR (5.25) KR (1.00)	OSD SD	370	1830	10

11	12	13	14	15	16	17	18	19
ST	T W	OHT (225000)	इन्दौर Indore (30)	356	28	282	185	40
WB ST	T W	OHT (2250000)	हां Yes	3485	110	1365	N.A.	113
ST WB	W	—	रीवा Rewa (41)	104	15	110	75	38
WB ST	T R	OHT (450000)	हां Yes	1822	70	736	330	51
WB ST	T W	SR (360000)	ग्वालियर Gwalior (75)	1185	55	237	328	180
WB ST	T W	OHT (1350000)	हां Yes	3796	148	1797	1183	285
WB ST	T TW	SR (225000)	हां Yes	1058	59	339	352	—
—	—	OHT (727400)	—	2569	189	995	1470	431
WB ST	T W	OHT (727400)	अमलई Amlai (27)	2569	189	995	1470	431
HL ST	T W	SR (121120)	सागर Sagar (70)	629	167	249	186	152
WB	T W	OHT (37850)	बुरहानपुर Burhanpur (11)	567	15	70	206	666
WB	W	—	जबलपुर Jabalpur (32)	467	51	169	136	547
WB	T W	SR (81000)	जबलपुर Jabalpur (96)	1978	54	276	150	81
WB ST	T W	OHT (450000)	हां Yes	1828	836	94	1021	47
WB ST	TW W	—	मंदसौर Mandsaur (76)	740	42	445	279	230
WB ST	T TW	OHT (302800)	शिवपुरी Shivpuri (118)	1074	50	397	906	40

1	2	3	4	5	6	7	8	9	10
300	शिवपुरी II-Shivpuri	न.पा. M	75738	13929	KR (12.00) KR (13.00)	OSD SD	250	2010	22
301	शुजालपुर III-Shujalpur	न.पा. M	24565	2805	PR ((9.80) KR (11.70)	OSD Ft	275	2361	12
302	सीधी IV-Sidhi	न.पा. M	19654	3012	PR (12.00) KR (15.00)	OSD SD	1016	314	30
303	सिहोरा III-Sihora	न.पा. M	24599	5275	PR (10.90) KR (12.00)	OSD SD	140	541	1
304	सिरगिटी V-Sirgiti	ग्रा.पं. GP	बिलासपुर नगर समूह देखें See Bilaspur Urban Agglomeration						
305	सिरमौर V-Sirmour	नो.ए.क. NAC	5367	1330	PR (6.00) KR (5.00)	SD OSD	25	17	—
306	सिरोंज III-Sironj	न.पा. M	28703	3708	PR (7.00) KR (5.00)	OSD Pt	86	2465	4
307	सीतामऊ V-Sitamau	न.पा. M	9920	921	PR (?.00) KR (3.00)	OSD SD	40	1500	15
308	सोहागपुर IV-Sohagpur	न.पा. M	15642	1996	PR (1?.80) KR (8.00)	OSD Pt	140	860	6
309	सोनकच्छ IV-Sonkatch	न.पा. M	10377	1471	PR (5.20) KR (8.50)	OSD SD	90	1050	4
310	सोयत कलां V-Soyat Kalan	नो.ए.क. NAC	8899	1075	PR (1.00) KR (7.00)	OSD Pt	10	350	—
311	सूरजपुर V-Surajpur	ग्रा.पं. GP	7477	1036	PR (4.00) KR (5.00)	OSD Pt	152	10	—
312	सुसनेर V-Susner	न.पा. M	8178	558	PR (1.00) KR (2.00	SD OSD	100	500	4
313	तखतपुर IV-Takhatpur	नो.ए.क. NAC	11858	1693	PR (6.00) KR (4.00)	OSD TPt	103	198	—
314	ताल V-Tal	न.पा. M	8502	723	PR (9.20) KR (5.70)	OSD SD	50	250	
315	तराना IV-Tarana	न.पा. M	15837	2450	PR (5.00) KR (10.00)	OSD SD	65	1325	10
316	थांदला V-Thandla	न.पा. M	8453	2061	PR (?.50) KR (3.50)	SD OSD	158	220	—

11	12	13	14	15	16	17	18	19
WB ST	T TW	OHT (2000000)	हां Yes	3782	427	1537	1424	402
WB ST	T W	OHT (408000)	हां Yes	1361	639	98	848	738
ST WB	T W	OHT (90000)	रीवा Rewa (136)	1152	79	541	617	125
WB ST	T W	SR (1135500)	जबलपुर Jabalpur (41)	1892	127	743	745	30
ST WB	T W	OHT (75000)	रीवा Rewa (39)	49	6	39	40	38
WB HL	T W	SR (529900)	विदिशा Vidisha (84)	1406	707	91	1025	165
WB ST	TW W	OHT (135000)	मंदसौर Mandsaur (30)	715	34	300	342	32
WB ST	T TW	SR (225000)	होशंगाबाद Hoshangabad (51)	1096	83	292	325	—
WB ST	T W	OHT (363000)	देवास Dewas (32)	635	19	368	250	—
HL WB	TW W	—	उज्जैन Ujjain (132)	568	34	283	107	12
ST WB	W	—	अम्बिकापुर Ambikapur (40)	630	19	294	242	87
WB ST	TW W	—	उज्जैन Ujjain (90)	447	239	147	333	136
WB ST	T W	OHT (378500)	बिलासपुर Bilaspur (30)	638	25	353	401	24
WB HL	TW W	OHT (400000)	जावरा Jaora (28)	405	387	26	250	161
WB ST	W	—	हां Yes	1042	67	491	615	155
WB ST	T W	OHT (363500)	झाबुआ Jhabua (31)	963	43	340	297	430

1	2	3	4	5	6	7	8	9	10
	टीकमगढ़	न.पा.							
317	III-Tikamgarh	M	42354	5867	PR (10.00) KR (12.00)	OSD SD	1177	809	18
	टिकुरी	ग्रा.पं.	मुड़वारा नगर समूह देखें						
318	IV-Tikuri	GP	See Murwara Urban Agglomeration						
	तिलदा नेवारा	न.पा.							
319	IV-Tilda Newra	M	15089	2157	RP (6.00) KR (3.00)	OSD CD	115	1030	2
	टिमरनी	न.पा.							
320	IV-Timarni	M	10557	1711	PR (1.50) KR (2.50)	OSD CD	22	578	4
	तिरोडी	ग्रा.पं.							
321	IV-Tirodi	G.P.	11203	4952	PR (5.00) KR (6.00)	OSD SD	20	215	—
	उदयपुरा	नो.ए.क.							
322	V-Udaipura	NAC	7618	1132	PR (2.00) KR (8.00)	OSD SD	128	815	—
	उज्जैन	न.नि.	उज्जैन नगर समूह देखें						
323	I-Ujjain	M. Corp	See Ujjain Urban Agglomeration						
	उज्जैन	न.स.							
	Ujjain	UA*	282203	46454	PR (267.00) KR (28.00)	—	1428	5447	60
	उज्जैन	न.नि.							
	(i) I-Ujjain	M. Corp	278454	44961	PR (267.00) KR (28.00)	OSD BSD	1428	5447	60
	उमरिया	न.पा.							
324	IV-Umaria	M	15667	4226	PR (8.50) KR (3.50)	OSD SD	65	139	6
	उंचेहरा	नो.ए.क.							
325	IV-Unchehara	NAC	11979	2650	PR (10.50) KR (7.00)	OSD SD	443	1627	3
	विदिशा	न.पा.							
326	II-Vidisha	M	65521	8336	PR (17.90) KR (13.90)	OSD SD	1954	2400	33
	वारा-सिवनी	न.पा.							
327	IV-Wara-seoni	M	17673	2713	PR (4.90) KR (8.10)	OSD Pt	81	928	—

11	12	13	14	15	16	17	18	19
ST WB	T W	OHT (563000)	झांसी (उ. प्र.) Jhansi (UP.) (90)	2707	86	904	1980	303
WB ST	TW W	—	रायपुर Raipur (57)	1322	65	537	350	156
WB ST	T TW	SR (225000)	हरदा Harda (15)	370	24	15	370	12
HL ST	W	—	बालाघाट Balaghat (61)	1080	61	247	365	356
HL B	T	—	भोपाल Bhopal (153)	303	21	167	115	18
—	—	OHT (495088000)	—	20820	738	8018	5840	518
WB ST	T W	OHT (495088000)	हां Yes	20820	738	8018	5840	518
WB ST	T R	OHT (851625)	कटनी Katni (67)	997	43	278	503	86
WB ST	TW W	—	सतना Satna (24)	628	18	215	318	20
WB ST	T TW	OHT (3065850)	हां Yes	4274	394	1404	1950	112
WB ST	T W	OHT (378500)	बालाघाट Balaghat (16)	1276	44	510	570	39

Note : (1) *"The asterisk mark shown against the town represents the data of the Constituent town with out-growths".

(2) *Col. 14—"In case this service is not available in the town, the name of the nearest place in the same district or the name of nearest district in the same State or other State where this service is available along with distance in Kms. in bracket have been reported."

विवरण— 4–A

STATEMENT IV-A

अधिसूचित गन्दी बस्तियों में नागरिक एवं अन्य सुविधाएं, 1979

CIVIC AND OTHER AMENITIES IN NOTIFIED SLUMS, 1979

STATEMENT—
विवरण

अधिसूचित गन्दी बस्तियों में नागरिक
Civic and Other Amenities

क्र. सं.	नगर की श्रेणी एवं नाम	गंदी बस्ती का नाम	गंदी बस्ती का क्षेत्रफल (वर्ग कि. मी. में)	गंदी बस्ती की जनसंख्या	सड़कों की लंबाई (कि. मी. में)
Sl. No.	Class and name of Town	Name of slum	Area of slum (in sq. km.)	Population of slum	Paved road (in kms)
1	2	3	4	5	6
	बालाघाट	भटेरा चौकी			
1.	II Balaghat	1. Bhatera Chowki	.70	1,770	0.50
		भिखारी मौहल्ला			
		2. Bhikhari Mohalla	.35	1,050	0.50
		बुधी			
		3. Budhi	.30	3,060	1.00
		देव टोला			
		4. Deo Tola	.70	531	1.00
		ढिमर टोला			
		5. Dhimar Tola	.30	757	0.75
		गैखुरी			
		6. Gaikhuri	.75	2,533	1.00
		सरेजा			
		7. Sareja	.70	4,142	2.00
		योग			
		Total	3.80	13,843	6.75
	भिलाईनगर	नगर में कोई गंदी बस्ती प्रतिवेदित नहीं हुई			
2.	I Bhilainagar	No Slums reported in the town.			
	भन्ड	अटार रोड			
2	II Bhind	1. Atar Road	0.50	1,900	—
		भीम नगर			
		2. Bhim Nagar	1.00	3,000	0.15
		बौद्धनगर			
		3. Boudhnagar	0.70	1,800	—
		चंदन पुरा			
		4. Chandan pura	0.80	2,350	—
		गांधी नगर			
		5. Gandhi Nagar	1.20	3,500	—
		हरबंस का खोद			
		6. Harbans Ka Khod	1.00	1,450	—

4 ब

IV A

एवं अन्य सुविधाएं — 1979

In Notified Slums, 1979

शौचालयों की संख्या						विद्युतिकरण (कनेक्शनों की संख्या) Electrification (No. of connections)			
		निजी	सामुदायिक						
मल-मल व्यवस्था	पानी से साफ किए जाने वाले	व्यक्तियों द्वारा साफ किए जाने वाले	अन्य	मलनिकासी की व्यवस्था	सुरक्षित जलपूर्ति के लिए नलों/सार्वजनिक नलकों की संख्या		सड़कों पर प्रकाश व्यवस्था		अन्य (पांईन्टस)
		Number of latrines					घरेलू		
System of Sewarage	Water borne	Private Service	Community others	Method of disposal of night soil	No. of tap points/ Public Hydrants installed for supply of protected water		Domestic	Road lighting (points.)	Others
7	8	9	10	11	12	13	14	15	16
SD	–	20	-		WB	2	50	41	—
SD	-	15	–	–	WB	1	–	10	—
SD	-	40	–	-	WB	6	55	30	—
SD	–	5	–	–	WB	—	30	—	–
SD	-	8	—	—	WB	1	—		—
SD		22	—	—	WB	—		35	–
SD		35	—	—	WB	–	150	60	-
		145		-		10	285	176	—
SD	3	-	14	—	WB	2	160	31	20
SD	10	–	12	—	WB	5	36	25	
SD	2	–	13	–	WB	2	–	10	3
SD	13	—	8	—	WB	—	—	—	—
SD	18	—	10	—	WB	1	25	15	—
SD	4	-	6	–	WB	—	–	–	–

1	2	3	4	5	6
	भिन्ड—(जारी)	मातादीन का पुरा			
	3. II Bhind—(Contd.)	7. Matadin ka Pura	0.65	1,400	—
		नयापुरा			
		8. Nayapura	0.50	1,650	—
		राम नगर			
		9. Ram Nagar	0.60	2,200	—
		सिरसाई का पुरा			
		10. Sirsai ka pura	0.50	2,000	—
		योग			
		Total	7.45	21,250	0.15
	भोपाल	अर्जुन नगर			
4.	I Bhopal	1. Arjun Nagar	0.01	920	—
		बाल विहार स्कूल			
		2. Bal Vihar School	0.01	394	—
		(पत्रकार भवन)			
		74 बंगले			
		(Patrakar Bhavan) 74 Bungalow			
		बाग फरहत अब्बा			
		3. Bag Farhat Abba	0.02	445	1.00
		धोबीघाट			
		4. Dhobighat	0.03	965	1.00
		गांधी नगर (काली परेड)			
		5. Gandhi Nagar (Kali Parade)	0.01	2302	1.60
		हबीब गंज स्टेशन			
		6. Habibganj Station	0.01	2170	—
		जय प्रकाश नगर			
		7. Jai Prakash Nagar	0.04	2665	1.50
		खुशी पुरा			
		8. Khusipura	0.01	35	0.50
		कुम्हार पुरा (विधान सभा)			
		9. Kumhar Pura (Vidhan Sabna)	0.01	1804	—
		लालघाटी			
		10. Lalghati	0.03	490	—
		लेंडिया तलाब			
		11. Landia Talab	0.01	778	—
		मंडी बरखेड़ी			
		12. Mandi Barkhedi	0.02	1045	1.00
		मोरारजी नगर			
		13. Morarji Nagar	0.03	410	0.76
		नरेन्द्रदेव नगर			
		14. Narendra Deo Nagar	—	3440	1.09
		पम्पापुर			
		15. Pampapur	0.03	1305	0.75

7	8	9	10	11	12	13	14	15	16
SD	9	—	2	—	WB	-	3	13	—
SD	6	-	20	-	WB	-	14	10	60
SD	32	-	10	-	WB	-	-	12	—
SD	2	—	5	—	WB	—	20	35	—
	99	-	100	—		10	258	151	83
OSD	—	70	—	—	WB	—	—	—	—
OSD	—	300	-	—	WB	4	—	-	—
OSD	-	300	-	—	WB	8	-	10	—
OSD	-	250	-	—	WB	12	—	16	—
OSD	—	500		-	WB	2	—	6	—
OSD	—	100	—	—	WB	4	—	6	—
OSD	—	50	—	—	WB	10	—	30	—
OSD	—	49	—	—	WB	—	—	16	—
OSD	—	150	14	—	WB	—	—	11	—
OSD	—	350	—	—	WB	5	—	—	—
OSD	—	200	—	—	WB	6	—	10	—
OSD	—	510	—	—	WB	7	—	3	—
OSD	—	100	—	—	WB	11	—	10	—
OSD	—	300	8	—	WB	13	—	35	—
OSD	—	250	—	—	WB	2	—	9	—

1	2	3	4	5	6
4.	भोपाल—(जारी) I—Bhopal—(Contd)	पंचशील नगर 16. Panchsheel Nagar	0 03	6679	5.00
		रेलवे स्टेशन (ओवर ब्रिज के पास) 17. *Railway Station* (Near over Bridge)	*0.01*	*1642*	—
		रोशन पुरा नाका 18. Roshanpura Naka	0.02	3038	—
		सागदा नगर (कर्बला रोड) 19. Sagda Nagar (Karbala Road)	0.01	581	—
		शहीद नगर कालोनी 20. Shahid Nagar Colony	0.03	1350	0.95
		शक्ति नगर 21. Shakti Nagar	0.01	545	0.20
		शिव नगर 22. Shiv Nagar	0 02	825	1.00
		सुभाष नगर 23. Subhash Nagar	0.02	930	—
		सुदामा नगर 24. Sudama Nagar	0.09	3940	1.00
		विजय नगर 25. Vijay Nagar	0.05	2050	0.70
		जादा मौहल्ला 26. Zada Mohalla	0.01	1015	0.20
		योग Total	0.57	41763	18.25
5	बिलासपुर I—Bilaspur	डिपरापारा 1. Diprapara	0.49	2,855	2,26
		गनेश नगर 2. Ganesh Nagar	0.51	2,804	2.67
		कतिया पारा 3. Katiyapara	0.49	1,480	2.76
		कुम्हार पारा 4. Kumharpara	0.46	1,210	2.92
		ताला पारा 5. Talapara	0.57	1,285	3.48
		ठाकुरदेव नगर 6. Thakurdeo Nagar	0.63	3,245	1.79
		तोरवा 7. Torwa	0.52	2,940	2.47
		विष्णु नगर 8. Vishnu Nagar	0.78	3,408	4.15
		योग Total	4.45	19,227	22.50

7	8	9	10	11	12	13	14	15	16
OSD		1000	2	—	WB	47	—	10	—
OSD		9	—	—	WB	1	—	4	—
OSD		150	14	—	WB	3	—	26	—
OSD		500	—	—	WB	3	—	6	—
OSD		800	—	1	WB	11	—	17	—
OSD		400	—	—	WB	5	—	45	—
OSD		250	16	—	WB	4	—	22	—
OSD		600	—	—	WB	2	—	18	—
OSD		350	—	—	WB	18	—	15	—
OSD		100	8	—	WB	—	—	3	—
OSD		60	22	—	WB	6	—	13	—
		7698	84	1		184	—	341	—
OSD	45	342	—	1	WB	14	—	55	—
OSD	15	455	—	—	WB	24	—	72	—
OSD	25	403	1	2	WB	18	—	80	—
OSD	30	382	1	1	WB	28	—	57	—
OSD	20	435	1	—	WB	27	—	89	—
OSD	20	322	1	—	WB	9	—	62	—
OSD	35	530	—	—	WB	17	—	83	—
OSD	60	254	2	—	WB	28	—	103	—
	250	3,123	6	4		165	—	601	—

1	2	3	4	5	6
	बुरहानपुर	आलम गंज			
6. I	Burhanpur	1. Alamganj	0.01	702	3.00
		बरी मैदान			
		2. Bari Maidan	0.02	1,191	2.50
		चिकाला			
		3. Chincala	0.03	1,117	3.00
		दौलपुरा			
		4. Daulpura	0.02	1,871	5.00
		गुलाब गंज			
		5. Gulab Ganj	0.02	1,091	4.50
		करंग बाजार			
		6. Karang Bazar	0.01	651	1.25
		खैराती बाजार			
		7. Khairati Bazar	0.02	1,210	3.00
		लाल बाग			
		8. Lalbagh	0.03	1,236	4.00
		नागेजिरे			
		9. Nagezire	0.02	1,801	2.06
		नियामत पुरा			
		10. Niyamatpura	0.01	896	2.00
		रस्ती पुरा			
		11. Rastipura	0.02	684	3.00
		शिकार पुरा			
		12. Shikarpura	0 02	1,512	4.50
		सिलम पुरा			
		13. Silampura	0.01	605	2 25
		योग			
		Total	0.24	13,847	40.06
	छतरपुर	घोस्याना वार्ड-सरनी खिड़की मार्ग			
7. II	Chhatarpur	1. Ghosyana Ward Sarani Khidki Marg	1.00	1,500	1.00
		हरिजन बस्ती (उत्तर)			
		2. Harijan Basti (North)	1.50	1,763	1.00
		कच्छियाना मार्ग लडियाना मार्ग			
		3. Kachhiyana Marg Ladiyana Marg	2.00	1,962	-
		तौरिया मार्ग हरिजन खिड़की			
		4. Tauria Marg Harijan Khidki	1.25	2,000	1.64
		योग			
		Total	5.75	7,225	3.64
	छिन्दवाड़ा	बोरारीपुरा			
8. II	Chhindwara	1. Borariipura	0 02	2,241	0.75
		दिवान्ची पुरा			
		2. Diwanchipura	0 02	2,026	0.50
		हरिजन मौहल्ला			
		3. Harijan Mohalla	0.02	2,112	1.00
		झीलपुरा			
		4. Jhilpura	0 02	2,127	0.75

7	8	9	10	11	12	13	15	15	16
OSD	2	190	2	—	WB	78	230	76	1
OSD	18	190	1	—	WB	54	256	25	1
OSD		—	3	—	WB	47	238	35	15
OSD	5	220	2	—	WB	61	291	26	1
OSD	3	147	1	-	WB	55	202	3	—
OSD	81	49	2	—	WB	50	219	10	1
OSD	12	173	2	—	WB	73	715	99	—
OSD	15	230	3	—	WB	42	772	176	2
OSD	10	170	1	—	WB	61	359	57	1
OSD	15	175	2	—	WB	84	565	33	—
OSD	10	110	1	—	WB	66	216	35	2
OSD	6	180	3	—	WB	66	413	143	2
OSD	20	320	1	—	WB	52	167	24	1
	197	2,154	24			789	4,603	742	27
OSD	—	5	—	—	WB	2	2	5	
OSD	—	15	-		WB	6	6	10	—
OSD	-	20	-	-	WB	6	2	6	—
OSD	--	30	8	—	WB	4	6	6	—
	—	70	8	—		18	16	27	—
OSD	25	270	1	—	WB	20	382	75	—
OSD	91	477	—	—	WB	25	450	58	—
Pt	5	51	1	—	WB	15	686	100	—
OSD	5	194	1	—	WB	5	Including ward 16 & 17		

1	2	3	4	5	6
		कुम्हारी पुरा 5. Kumhari Pura	0.01	2,279	0.75
		लोहबाग 6. Lohbag	0.02	2,000	1 50
		मार्गपुरा 7. Marg Pura	0 01	2,241	0 75
		मोहन नगर 8. Mohan Nagar	0.02	2,113	1.00
		शुक्लढ़ाना 9. Shukldhana	0.03	2,048	3.00
		योग Total	0.17	19,183	10.00
9	दमोह II—Damoh	नगर में कोई गंदी बस्ती प्रतिवेदित नहीं हुई No slum reported in the town			
10	देवास II—Dewas	भेरूगढ़ 1. Bherugarh	0.60	3,200	1.06
		जबरन बस्ती-राधागंज 2. Jabran Basti-Radhaganj	1.60	3,700	2.75
		मल्हार रोड 3. Malhar Road	0 25	3,000	0.80
		मिर्जा बाखल 4. Mirza Bakhal	0 30	1,500	0.62
		नई बाड़ी 5 Nai Badi	0.50	2,000	2.70
		पशुहाट 6. Pashu Hat	0.12	1,200	–
		पठान कुवा पोस्ती पुरा 7. Pathan Kuwa Posti Pura	0.80	4,500	1.20
		रीवा बाग 8. Rewa Bag	0.52	1,800	0.92
		शान्ती पुरा 9. Shanti Pura	0.92	3,000	0.50
		योग Total	5.61	23,900	10.55
11	धमतरी II—Dhamtari	दानी तोला 1. Dani Tola	0 50	2,517	2.50
		लाल बगीचा 2. Lal Bagicha	0 75	2,906	2.00
		सलेहदारपुरा 3. Sahlewarpura	0.50	1,811	1.50
		योग Total	1 75	7,234	6.00
12	दुर्ग I—Durg	कसारीडिह 1. Kasaridih	.50	2,000	4.00

7	8	9	10	11	12	13	14	15	16
OSD	80	150	—	—	WB	10	552 including in ward 23 and 24	35	—
Pt	15	165	—	—	WB	15	352	70	—
OSD	—	—	1	—	WB	8	552 including in ward 23 and 24	20	—
OSD	364	990	—	—	WB	15	173	18	—
Pt	—	40	-	—	WB	25	276	67	—
	585	2,337	4	—		138	2,871	443	—
BSD	10	120	6	—	WB	10	—	35	—
OSD	10	20	16	—	WB	18	—	30	—
OSD	—	5	8	—	WB	4	—	10	—
BSD	12	210	—	—	WB	5	—	12	—
BSD	15	120	20	—	WB	12	—	35	—
OSD	-	20	—	—	WB	2	—	10	—
BSD	30	300	—	—	WB	35	—	35	—
BSD	15	260	12	-	WB	15	—	40	—
BSD	20	180	8	—	WB	10	—	8	—
	112	1,35	70	—		111	—	215	—
OSD	—	25	1	—	WB	19	30	20	—
OSD	—	40	2	—	WB	23	55	15	—
OSD	—	45	1	—	WB	26	65	18	—
	—	110	4			68	150	53	—
OSD	100	100	—	—	WB	30	150	120	10

1	2	3	4	5	6
		शंकरनगर 2. Shankar Nagar	.75	2,500	1.50
		सिकोला और स. भाटा 3. Sikola & S. Bhata	.75	2,500	2.00
		तितारडीह 4. Titardih	.50	2,000	2.00
		योग Total	2.50	9,000	9.50
13 II	गुना Guna	बांसखेड़ी 1. Banskhedi	1.00	800	2.00
		भुजरिया तालाब 2. Bhujariya Talab	0.10	250	—
		भुलानपुरा 3. Bhulan Pura	0.50	350	0.30
		चौधरी मौहल्ला 4. Chaudhary Mohalla			
		कुम्हार मौहल्ला Kumhar Mohalla	0.75	600	2.00
		कर्नल गंज 5. Colonel Ganj	1.00	1,000	1.50
		ढोंगपुरा 6. Dhongapura	0.10	200	—
		घोसी पुरा 7. Ghosipura	1.00	1,000	2.50
		गोकुल सिंह का चाक 8. Gokulsingh ka Chak	0.25	400	—
		गोपाल पुरा 9. Gopal Pura	0.50	2,000	2.00
		गुलाब गंज 10. Gulab Ganj	0.25	400	1.00
		हनुमान कालोनी 11. Hanuman Colony	0.75	1,000	0.40
		ईदगाह 12. Idgah	0.15	250	0.40
		जगनपुर 13. Jaganpur	0.25	300	0.75
		जगनपुर का चाक 14. Jaganpur ka Chak	0.10	125	—
		जाट मौहल्ला 15. Jat Mohalla	0.15	300	—
		काला पाठा 16. Kala Patha	0.15	300	0.25
		कोल्हुपुरा 17. Kolhu Pura	0.40	500	1.00
		कुसमोदा 18. Kusmoda	0.80	900	3.00
		महावीर पुरा 19. Mahavir Pura	0.75	600	0.50

7	8	9	10	11	12	13	14	15	16
OSD	50	80	—	—	WB	30	150	140	12
OSD	50	100	—	—	WB	25	150	120	10
OSD	75	120	—	—	WB	25	100	150	5
	275	400	—	—		110	550	530	37
SD	—	25	1	—	WB	22	40	25	—
SD	—	5	—	—	WB	6	12	6	—
SD	—	6	—	—	WB	7	12	10	—
SD	—	15	—	—	WB	35	40	15	—
SD	—	12	—	—	WB	40	55	20	—
SD	—		5	—	WB	1	—	3	—
SD	—	35	1	—	WB	40	60	25	—
SD	—		8	—	WB	—	—	8	—
SD	—	2	—	—	WB	3	25	15	—
SD	—	5	—	—	WB	1	20	12	—
SD	—	40	—	—	WB	45	85	15	—
SD	—	4	—	—	WB	5	15	17	—
SD	—	10	—	—	WB	—	—	+	—
SD	—	8	—	—	WB	—	—	—	—
SD	—	7	1	—	WB	15	15	7	—
SD	—	2	—	—	WB	5	20	7	—
SD	—	6	—	—	WB	8	20	10	—
SD	—	4	—	—	WB	—	30	30	—
SD	—	10	—	—	WB	12	25	20	—

1		3	4	5	6
		मातापुरा 30. Matapura	0.10	300	0.25
		मथुरा नगर हरिजन कालोनी 31. Mathura Nagar Harijan Colony	0.30	600	—
		नाना खेड़ी 22. Nana Khedi	0.50	400	1.50
		नत्थुखेड़ी 23. Nathukhedi	0.10	350	0.75
		पुरानी छावनी 24. Purani Chhawani	1.00	1,000	1.50
		राधो कालोनी 25. Radho Colony	0.40	500	—
		सैय्यदपुरा 26. Saiyadpura	0.15	500	0.25
		सकूर का बगीचा 27. Sakur ka Bagicha	0.75	900	—
		सीतलामाता चमर्ना 28. Seetlamata Chamarna	0.20	450	—
		श्रीराम कालोनी 20. Shriram Colony	1.00	2,500	—
		तलैय्या मौहल्ला मालवीय चौक 30. Talaiya Mchalla	0.15	350	1.25
		उमरिया 31. Umaria	0.30	250	0.50
		योग Total	13.90	19,375	23.60
14 I	ग्वालियर Gwalior	आनन्द नगर 1. Anand Nagar	.02	1,5000	4.00
		बहादापुर 2. Bahadapur	0.7	3,000	8.00
		गेडेवली रोड 3. Gedewali Road	.04	3,000	1.50
		घाटमपुर 4. Ghatampur	.03	3,000	3.00
		गोल पहाड़ी 5. Gol Pahadia	.03	4,800	3.50
		हरनामपुरा 6. Harnampura	.05	5,500	3.50
		हेम सिंह की परेड, नया पुरा 7. Hemsing ki Pared, Nayapura	.10	5,000	6.00
		इन्द्रा नगर 8. Indira Nagar	.08	3,000	3.00
		लाडखेड़ी 9. Ladkhedi	.03	6,000	8.00
		निम्बाजी की खोह 10. Nimbaji ki Khoh	.05	4,000	1.00

7	8	9	10	11	12	13	14	15	16
SD	—	6	—	—	WB	—	—	—	—
SD	—	15	—	—	WB	2	15	5	—
SD	—	9	—	—	WB		15	10	—
SD	—	10	—	—	WB	20	25	20	—
SD	—	20	—	—	WB	35	45	30	—
SD	—	15	—	—	WB	16	35	15	
SD	—	12	—	—	WB	16	20	7	
SD	—	4	—	—	WB	4	22	10	—
SD	—	5	1	—	WB	10	20	6	—
SD	—	9	—	—	WB	4	20	27	—
SD	—	15	—	—	WB	10	10	12	—
SD	—	6	—	—	WB	—	—	—	
		322	17	—	—	362	711	387	—
S	125	—	—	-	S	9	—	30	—
OSD	350	6	—	—	WB	5	—	100	—
S	150	24	—	—	S	3	—	40	—
S	300	12	—	—	WB	4	—	35	—
OSD	225	18	—	—	WB	3	—	45	—
OSD	200	6	—	—	WB	5	—	40	—
S	350	12	—	—	S	4	—	60	—
OSD	300	6	—	—	WB	5	—	35	—
S	400	12	—	—	WB	2	—	70	—
OSD	100	12	—	—	WB)	5	—	40	—

1	2	3	4	5	6
		रामतापुरा 1. Ramtapura	.07	3,000	3.10
		रनग्यान 12. Rangyana	.08	4,000	4.00
		रानीपुरा रामनगर 13. Ranipura Ramnagar	.05	3,500	5.00
		रोशनी घर 14. Roshni Ghar	.05	3,500	8 00
		रसूलाबाद 15 Rasulabad	.03	3,500	4,50
		टापू मोहल्ला 16 Tapu Mohalla	.03	3,500	1.00
		योग Total	0 96	50,800	67.10
15. I	इन्दौर Indore	आदर्श बिजासेन नगर 1. Adarsh Bijasan Nagar	0.10	700	0.80
		आदर्श देवी इंदिरा नगर 2. Adarsh Devi Indira Nagar	0.10	800	0.50
		आदर्श इंदिरा नगर 3. Adarsh Indira Nagar	0.30	2,800	3.50
		आजाद नगर (नया) 4. Azad Nagar (New)	0.20	1,600	0.80
		बड़ी ग्वालटोली 5. Badi Gwaltoli	0.35	2,300	1.20
		बालदा कालोनी 6. Balda Colony	0.15	1,200	1.50
		भगीरथ पुरा 7. Bhagirath-pura	1.05	8,300	7.00
		भगवानदीन बहल वान की चाल 8. Bhagwandin Pahalwan Ki Chawl	0.02	160	0.15
		भील पलटन 9. Bhil Paltan	0.75	6,000	3.50
		छोटी खजरानी 10. Chhoti Khajrani	0.15	1,100	0.50
		चिंटनिस का पुरवा 11. Chintnis ka Purwa	0.01	80	0 05
		देवनगर 12. Devnagar	0.15	1,200	0 40
		दुधाधारी ब्रह्म चारी का बागचा 13. Dudhadhari Brahamchari ka Bagicha	0.01	120	0 15
		फिरोज गांधी नगर 14. Firoz Gandhi Nagar	0.25	2,000	0 40
		फीगंज (मरिमाता) 15. Freeganj (Marimata)	0.10	700	0.20
		गडारिया मोहल्ला 16. Gadaria Mohalla	0.15	120	0.40
		गोमा की फेल 17. Goma ki Phel	0.90	7,100	2.5

7	8	9	10	11	12	13	14	15	16
S	—	24	—	—	S	2	—	90	—
OSD	400	12	—	—	WB	2	—	40	—
S	200	30	—	—	WB	6	—	125	—
S	325	—	—	—	S	2	—	70	—
S	200	12	—	—	S	2	—	70	—
S	80	12	—	—	S	5	—	35	—
	3,705	198	—	—		64	—	925	—
SD	—	—	20	—	WB	10	N.A.	41	—
SD	—	—	20	—	WB	95	N.A.	105	—
SD	—	—	20	—	WB	102	N·A.	35	—
SD	—	—	20	—	WB	255	N.A.	143	—
SD	—	—	20	—	WB	90	N.A.	113	—
SD	—	—	20	—	WB	165	N.A.	47	—
SD	—	—	40	—	WB	234	N.A.	173	—
SD	—	—	20	—	WB	2	N.A.	20	—
SD	—	—	20	—	WB	14	N.A.	53	—
SD	—	—	20	—	WB	103	N.A.	53	—
SD	—	—	20	—	WB	53	N.A.	47	—
SD	—	—	30	—	WB	19	N.A.	30	
SD	—	—	10	—	WB	10	N.A·	22	—
SD	—	—	20	—	WB	30	N.A.	32	—
SD	—	—	10	—	WB	153	N.A.	45	—
SD	—	—	20	—	WB	4	N.A.	22	—
SD	—	—	20	—	WB	130	N.A.	211	—

1	2	3	4	5	6
		गोविंद खर्चा 18. Govind Kharcha	0.25	2,000	1.50
		हुकमचंद कालोनी 19. Hukumchand Colony	0.20	1,600	1.00
		हजूरगंज 20. Huzurganj	0.15	1,200	0.50
		जगजीवन राम मौहल्ला 21. Jagjivanram Mohalla	0.10	800	0.20
		जीवन की फेल 22. Jeevan ki Phel	0.20	1,500	0.80
		जूनी इंदौर गाडी अड्डा 23. Juni Indore Gadi Adda	0.20	1,600	1.00
		कबीर खेड़ी (गांव) 24. Kabir Khedi (Village)	0.25	1,900	0.40
		काजी की चाल 25. Kaji Ki Chawl	0.35	2,600	1.25
		कलाली मौहल्ला (नरसिंह टेकरी) 26. Kalali Mohalla (Narsingh Tekri)	0.02	200	0.30
		खजरानी कांकड़ 27. Khajarani Kankad	0.05	300	1.25
		खातिपुरा गांव 28. Khatipura (Village)	0.25	2,000	1.00
		कुलकर्णी का भट्टा 29. Kulkarni Ka Bhatta	1.30	10,40	5.50
		लुनिया पुरा 30. Lunia pura	0.05	400	0.05
		महावर नगर 31. Mahavar Nagar	0.10	800	1.80
		मल्हार पलटन 32. Malhar Paltan	0.10	800	0.35
		माली कालोनी 33. Mali Colony	0.10	800	1.50
		माडर्न विलेज 34. Modern Village	0.10	800	1.80
		मोती तबेला नं. 2 35. Moti Tabela No. 2.	0.35	2,800	1.70
		नदिया नगर 36. Nadia Nagar	0.05	500	0.30
		नारवल गांव 37. Narval Village	0.15	1,100	0.30
		नार्मल स्कूल रोड़ (बाबू छाजलानी मार्ग) 38. Normal School Road (Babu-Chhajalani Marg)	0.01	80	0.15
		पलासियाहान गांव 39. Palasiahan Village	0.15	1,200	0.40
		पंचम की फेल 40. Pancham Ki Phel	1.00	8,00	3.50

7	8	9	10	11	12	13	14	15	16
SD	—	—	20	—	WB	32	N.A.	40	—
SD	—	—	20	—	WB	86	N.A.	25	—
SD	—	—	10	—	WB	36	N.A.	42	—
SD	—	—	20	—	WB	42	N.A.	17	—
SD	—	—	30	—	WB	24	N.A.	99	—
SD	—	—	20	—	WB	35	N.A.	60	—
SD	—	—	20	—	WB	9	N.A.	22	—
SD	—	—	10	—	WB	34	N.A.	15	—
SD	—	—	20	—	WB	8	N.A	45	—
SD	—	—	30	—	WB	55	N.A.	14	—
SD	—	—	20	—	WB	3	N.A.	10	—
SD	—	—	30	—	WB	184	N.A.	99	—
SD	—	—	30	—	WB	20	N.A.	42	—
SD	—	—	20	—	WB	15	N.A.	60	—
SD	—	—	20	—	WB	48	N.A.	50	—
SD	—	—	20	—	WB	55	N.A.	20	—
SD	—	—	30	—	WB	23	N.A.	45	—
SD	—	—	10	—	WB	258	N.A.	23	—
SD	—	—	20	—	WB	17	N.A.	13	—
SD	—	—	10	—	WB	12	N.A.	14	—
SD	—	—	20	—	WB	32	N.A.	18	—
SD			10	—	WB	58	N.A.	12	—
SD	—	—	30	—	WB	102	N.A.	80	—

1	2	3	4	5	6
		पंचू कुम्हार की चाल 41. Panchu Kumhar ki Chawl	0 15	1,200	0 40
		प्रकाश चंद सेठी नगर (दशहरा मैदान) 42. Prakash Chand Sethi Nagar (Dashahara Maidan)	0.10	800	0 50
		समाजवाद नगर 43. Samajwad Nagar	0.40	3,200	3 00
		संविद नगर 44. Sanvid Nagar	0 40	3,200	2.00
		सर्वहारा नगर 45. Sarvahara Nagar	0.75	6,000	5.00
		शिलनाथ कैम्प 46. Shilnath Camp	0.15	750	0.40
		शिवाजी नगर 47. Shivaji Nagar	1.10	8,900	1.80
		शिव नगर (नार्वल) 48. Shivnagar (Narval)	0.05	350	0.20
		शिवशक्ति नगर 49. Shivshakti Nagar	0.10	800	3.00
		श्यामाचरण शुक्ला नगर 50. Shayam Charan Shukla Nagar	0.15	1,200	1 50
		दक्षिणी टोडा 51. South Toda	0.30	2,400	4.00
		सुकलिया ग्राम 52. Suklia Gram	0.10	800	0 30
		ऊषा फाटक 53. Usha Phatak	0.15	1,200	0 40
		विनोबा नगर 54. Vinobha Nagar	0.55	5,000	1 20
		योग Total	14.67	108,260	73.80
16 II	इटारसी Itarsi	अब्दुल हमीद नगर 1. Abdul Hamid Nagar	0.30	2,124	2 00
		अम्बेडकर नगर 2. Ambedkar Nagar	0 20	1,920	—
		भगत सिंह नगर 3. Bhagat Singh Nagar	0.20	1,643	1 00
		रायदास नगर 4. Raidas Nagar	0 30	2,615	1.00
		योग Total	1.00	8,302	4 00

7	8	9	10	11	12	13	14	15	16
SD	—	—	10	—	WB	15	N.A.	35	—
SD	—	—	20	—	WB	46	N.A.	25	—
SD	—	—	20	—	WB	35	N.A.	55	—
SD	—	—	20	—	WB	242	N.A.	25	—
SD	—	—	30	—	WB	184	N.A.	55	—
SD	—	—	20	—	WB	103	N.A.	90	—
SD	—	—	30	—	WB	122	N.A.	100	—
SD	—	—	10	—	WB	7	N.A.	36	—
SD	—	—	20	—	WB	59	N.A.	12	—
SD	—	—	20	—	WB	25	N.A.	55	—
SD	—	—	30	—	WB	68	N.A.	105	—
SD	—	—	20	—	WB	10	N.A.	12	—
SD	—	—	10	—	WB	47	N.A.	51	—
SD	—	—	20	—	WB	50	N.A.	40	—
	—	—	1,110	—		3,670		2,663	—
OSD	1	153	—	—	WB	26	—	111	—
OSD	13	31	—	—	WB	37	—	76	—
OSD	1	86	—	—	WB	13	—	—	—
OSD	39	13	—	—	WB	44	—	68	—
	54	283	—	—		120	—	255	—

1	2	3	4	5	6
	जबलपुर	अधारताल			
17	I Jabalapur	1. Adhartal	0.07	N.A.	1.00
		मानतलैया			
		2. Bhantallaiya	0.09	1,820	0.50
		भारतीपुर			
		3. Bhartipur	0.06	2,488	—
		चेरीताल			
		4. Cherital	0.15	10,912	1.50
		द्वारका नगर			
		5. Dwarka Nagar	0.12	10,073	1.20
		पूर्वी बेलबाग			
		6. East Belbag	0.27	8,501	2.50
		गढ़ा			
		7. Garha	0.26	7,235	1.20
		गढ़ा फाटक			
		8. Garha Fatak	0.01	8,385	3.00
		घामापुर			
		9. Ghamapur	0.25	9,351	1.30
		गोहलपुर			
		10. Gohalpur	0.14	7,844	3.00
		गोकलपुर			
		11. Gokalpur	0.09	9,679	0.85
		गोरखपुर			
		12. Gorakhpur	0.13	10,422	2.00
		ग्वारीघाट			
		13. Gwarighat	0.42	8,001	2.25
		हनुमान ताल			
		14. Hanuman Tal	0.06	9,444	1.50
		कांच घर			
		15. Kanchghar	0.10	6,281	2.00
		करिया पठार			
		16. Kriya Pathar	0.15	10,003	1.50
		खंदारी			
		17. Khandhari	0.22	2,736	—
		लाल माटी			
		18. Lalmati	0.31	9,770	4.75
		मढ़ाताल			
		19. Madhatal	0.07	11,393	1.50
		नरसिंह वार्ड			
		20. Narsingh ward	0.41	10,879	3.00
		नेहरू वार्ड			
		21. Nehru Ward	0.04	13,422	0.75
		उत्तरी मिलौनीगंज			
		22. North Milauniganj	0.05	7,277	1.00
		उत्तरी मोती नाला			
		23. North Motinala	0.15	8,240	1.25
		ओमती वार्ड			
		24. Omti Ward	0.02	8,423	1.00

7	8	9	10	11	12	13	14	15	16
OSD			2		WB	8		15	—
OSD	-	-	3	-	WB	74		65	
OSD		-	8	-	WB	—	-	—	—
OSD	.	-	4	-	WB	58	-	150	-
OSD			2		WB	69		115	—
OSD		-	3	-	WB	104	.	130	-
OSD	—	-	3	.	WB	35		120	-
OSD			2		WB	22		100	-
OSD	-		5	-	WB	40		100	-
OSD			5		WB	86		105	—
OSD			2		WB	8		60	—
OSD			5		WB	39		140	—
OSD			3		WB	10		70	—
OSD			4		WB	77		175	—
OSD			3		WB	58		110	—
OSD			6		WB	49		150	—
OSD			2		WB			—	—
OSD			2		WB	57		85	—
OSD			3	.	WB	62	.	95	
OSD	-	-	4	.	WB	10	-	90	—
OSD	-	-	4	-	WB	32	-	65	-
OSD	—	-	2	-	WB	55	-	175	-
OSD	-	-	5	-	WB	47	-	95	-
OSD	-	-	7	..	WB	48		78	—

1	2	3	4	5	6
	जबलपुर	राझी			
17 I	Jabalpur	25. Ranjhi	1.30	N.A.	4.00
		शंकर शाह नगर			
		26. Shankar Shah Nagar	0.65	7,835	—
		शास्त्री वार्ड			
		27. Shastri Ward	0.22	8,905	—
		दक्षिणी मिलौनीगंज			
		28. South Milauniganj	0.19	12,388	1.50
		दक्षिणी मोतीनाला			
		29. South Motinala	0.20	8,983	3.00
		ठक्कर ग्राम			
		30. Thakkar Gram	0.42	11,434	3.00
		त्रिपुरी			
		31. Tripuri	0.30	8,307	2.00
		दक्षिणी बेलबाग			
		32. West Belbag	0.51	7,968	0.75
		योग			
		Total	7.43	258,419	52.80
	जबलपुर कैंट	नगर में कोई गंदी बस्ती प्रतिवेदित नहीं हुई			
18 II	Jabalpur Cantt.	No slum reported in the town.			
	जगदलपुर	गंगानगर			
19. II	Jagdalpur	1. Ganganagar	0.15	2,903	5.67
		कुम्हारपारा			
		2. Kumharpara	0.06	1,189	2.03
		नया मुंडा			
		3. Naya Munda	0.06	1,085	1.81
		योग			
		Total	0.27	5,177	9.51
	खंडवा	बंगला कालोनी			
20 I	Khandwa	1. Bangla Colony	0.08	1.50	—
		बंगलादेश			
		2. Bangladesh	0.18	1,440	1.00
		बुल्ला कुंआ			
		3. Bullan Kuwn	0.03	1,340	1.00
		चमरावर (सिविल लाईन)			
		4. Chamarawar (Civil line)	0.10	1,151	1.00
		चमरावर (लुक्कर बाजार)			
		5. Chamarawar (Lukkar Bazar)	0.30	1,102	
		चम्पानगर			
		6. Champa Nagar	0.30	1,051	1.50
		सिविल लाइन तपस्वीमार्ग			
		7. Civil Line Tapasvi Marg	0.08	500	1.00
		फकीर मोहल्ला			
		8. Fakeer Mohalla	0.02	950	—

7	8	9	10	11	12	13	14	15	16
OSD			3		WB	65		325	—
OSD	-	-	5	-	WB	-	-	-	-
OSD	-	-	4	-	WB	10	-	35	-
OSD	-	-	3	-	WB	63	-	145	-
OSD	-	-	5	-	WB	37	-	80	-
OSD			4		WB	42		115	-
OSD	-	-	4	-	WB	14	-	80	-
OSD	-	-	3	-	WB	88	-	140	-
	-	-	120			1,367	-	3,203	-
OSD	-	14			WB	11	72	55	-
OSD	-	64			WB	8	33	35	-
OSD	-	63			WB	8	27	25	-
		141				27	132	115	
OSD			1	-	WB	3	10	20	-
OSD	2	64	-	-	WB	24	75	40	-
OSD	15	179	1	-	WB	4	25	20	-
OSD	10	20	1	-	WB	5	6	7	-
OSD	-	20	-	-	WB	24	8	10	-
OSD	2	10	-	-	WB	10	12	14	-
OSD	50	35	1	-	WB	5	6	3	-
OSD	-	115	1		WB	10	20	30	-

1	2	3	4	5	6
		गणेश गंज भट्टारोड 9. Ganesh Ganj Bhatta Road	0.15	2,000	1.00
		गणेश टोली 10. Ganesh Toli	0.18	1,216	1.00
		घासपुरा 11. Ghaspura	0.01	2,010	1.00
		मो. खान पटेल मार्ग 12. Mohd Khan Patel Marg	0.02	1,500	1.50
		पदम नगर 13. Padam Nagar	2.25	1,216	—
		परदेशीपुरा 14. Pardeshi Pura	0.01	1,500	1.50
		रामेश्वर 15. Rameshwar	0.01	700	1.00
		सालम जमादार मार्ग 16. Salam Jamadar Marg	0.13	3,000	1.00
		सिंगार टोली 17. Singar Toli	0.18	1,238	2.00
		ट्रेंचिंग ग्राउंड *18. Trenching Ground*	*0.08*	*700*	—
		योग Total	4.11	22,764	15.50
21 II	खरगोन Khargone	दशहरा मैदान 1. Dashara Maidan	0.50	500	1.00
		लाल मिट्टी 2. Lalmitti	0.80	1,300	1.00
		मोती माता 3. Motee Mata	0.40	900	2.50
		औरंगपुरा 4. Orang Pura	0.65	1,800	1.50
		सनावद रोड 5. Sanawad Road	0.75	1,100	1.50
		योग Total	3.10	5,600	7.50
22 II	कोरबा Korba	भद्रापारा 1. Bhadra Para	0.11	2,450	1.50
		धनुहरपारा 2. Dhanuhar Para	0.10	1,955	1.30
		डोंडरो 3. Dondro	0.07	595	1.40
		गोपालपुर 4. Gopalpur	0.06	843	0.72
		ईसाईपुरा 5. Isaipara	0.11	2,725	1.71

7	8	9	10	11	12	13	14	15	16
OSD	5	105	1		WB	16	12	13	
OSD	14	72	1		WB	30	225	75	-
OSD	2	65	1		WB	10	75	75	
OSD	5	76	1		WB	12	35	12	
OSD	100	25			WB	8	40	30	
OSD	15	216			WB	10	30	22	-
OSD	40	65	1		WB	14	15	13	-
OSD	—	15	-		WB	10	10	12	-
OSD	18	185	1		WB	10	45	26	-
OSD	—	10	-		WB	6	20	25	
	278	1,277	11			211	669	447	-
CD		50	1		WB	3		13	
SD		90	1		WB	11		27	
SD		65	1		WB	7		15	
SD		110	2		WB	15		35	
SD		80	—		WB	9		25	
		395	5			45		115	
OSD		—	124		WB	10		38	
OSD		80	20		WB	2		8	
OSD		—	12		WB	2		28	
OSD		—	16		WB	2		15	
OSD		124	12		WB	4	—	23	—

1	2	3	4	5	6
		झागरहा 6. Jhagarha	0.01	112	0.34
		नयापारा 7. Nayapara	0.34	5,519	31.09
		पठानपारा 8. Pathanpara	0.08	1,475	1.28
		पोंडीबहार 9. Pondibahar	0.04	590	0.45
		राम सागर पारा 10. Ram Sagar para	0.22	4,000	2.76
		सतनामी पारा 11. Satnami para	0.35	4.950	3.96
		सितमादी पारा 12. Sitamadi Para	0.33	4,160	2.5
		योग Total	1.83	29,374	48.90
	मंदसौर	मदरपुरा			
23 II	Mandsaur	1. Madarpura	0.03	2,954	0.74
		नरसिंहपुरा 2. Narsinghpura	0.29	3,173	0.50
		योग Total	0.32	6,127	1.24
	मऊ कैंट	बांदा बस्ती			
24 II	Mhow Cantt.	1. Banda Basti	0.75	2,000	2.10
		हैदरावदी बस्ती 2. Hydrawadi Basti	0.75	1,300	1.75
		लालजी की बस्ती 3. Lalji ki Basti	1.25	2,500	3.00
		पासीपुरा 4. Pasipura	0.50	450	2.50
		टांगा-खाना 5. Tanga-Khana	0.50	500	0.50
		यादव मोहल्ला 6. Yadav Mohalla	1.00	2,550	1.50
		योग TOTAL	4.75	10,100	11.35
	मुरैना	बान खंडी क्षेत्र			
25. II	Morena	1. Ban Khandi Area	0.70	1,500	2.00
		केशव कालोनी 2. Keshav Colony	1.00	1,800	2.00
		कुलियां मोहल्ला 3. Kuliyan Mohalla	0.70	1,600	1.50

7	8	9	10	11	12	13	14	15	16
OSD	—	—	4	—	WB	1	—	11	
OSD		256	20		WB	11		52	
OSD		54	20		WB	7		19	
OSD		20	8		WB	2		10	
OSD		144	56		WB	6		27	
OSD		201	47		WB	25		95	
OSD		17	56		WB	6		36	
		896	395			78	-	362	
OSD		11	7		WB	5		50	
OSD		18	10	-	WB	8	1	150	
		29	17			13	1	200	
SD	-	—	3	—	WB	10	60	45	
SD		—	2	-	WB	3	20	50	
SD		—	3		WB	11	20	22	
SD	—	—	1		WB	-	12	25	
SD	—	—	2	—	WB	12	100	10	
SD	—	40	1	—	WB	60	110	40	
	—	40	12			96	332	192	
SD	5	10	—	-	WB	40	40	15	
SD	15	25	—	-	WB	55	105	35	
OSD	10	15	2	—	WB	50	100	30	—

1	2	3	4	5	6
		महावीर पुरा 4. Mahavirpura	0.35	700	0.70
		नई आबादी (ट्रेंच क्षेत्र) 5. Nai-Abadi (Trench Area)	0.50	1,300	1.50
		पवार साहिब की जीन 6. Pawar Sahab Ki Jean	0.55	1,000	0.75
		सिंघल बस्ती 7. Singhal Basti	0.70	2,000	0.80
		सुभाष नगर 8. Subhash Nagar	0.80	1,500	1.50
		उत्तम पुरा 9. Uttam Pura	0.65	1,200	1.00
		योग TOTAL	5.95	12,600	11.75
26. II	मुड़वारा Murwara	फोरेस्टर वार्ड (हरिजन बस्ती) 1. Forester Ward (Harijan Basti)	0.50	300	2.00
		कवास वार्ड (आदिवासी बस्ती) 2. Kawas Ward (Adiwasi Basti)	2.00	1,500	5.00
		राममनोहर लोहिया वार्ड (हरिजन बस्ती) 3. Ram Manohar Lohia Ward (Harijan Basti).	1.00	1,400	0.50
		तिलक वार्ड (हरिजन बस्ती) 4. Tilak Ward (Harijan Basti)	0.50	500	—
		योग TOTAL	4.00	3,700	7.50
27. II	नागदा Nagda	आजादपुरा 1. Azad Pura	0.40	1,000	0.70
		सी. ब्लाक शॉप 2. C. Block Shop	0.20	1,400	0.50
		इ. ब्लाक शॉप 3. E. Block Shop	0.20	1,200	0.50
		एफ. ब्लाक शॉप 4. F. Block Shop	0.30	1,300	0.50
		जी. ब्लाक शॉप 5. G. Block Shop	0.40	1,500	0.60
		जबरन कालोनी 6. Jabran Colony	0.40	1,000	0.70
		जूना नागदा 7. Juna Nagda	0.50	700	0.60
		पालया ग्राम 8. Palya Gram	0 50	1,500	0.30
		पवालिया ग्राम 9. Pavaliya Gram	0.30	400	0.20
		योग TOTAL	3.20	10,000	4.60

7	8	9	10	11	12	13	14	15	16
SD	7	20	—	—	WB	8	20	8	—
SD	10	25		-	WB	19	38	15	-
SD	45	15	12	—	WB	17	60	25	.
SD	10	35	5	—	WB	85	90	25	-
SD	18	40	-	-	WB	15	32	40	-
SD	15	55	4	-	WB	35	40	15	.
	135	240	23	—		324	525	208	-
OSD	—	6			WB	4	15	10	-
SD	-	10			WB	3	20	12	.
SD	-	12			WB	3	30	15	—
OSD	..	8			WB	1	10	3	
	-	36		-		11	95	40	.
SD	—	—	1	—	WB	2	30	8	—
SD	—	—	1	—	WB	3	—	7	—
SD	—	—	1	—	WB	1	--	6	—
SD	—	—	1	—	WB	2	—	6	—
SD	—	—	1	—	WB	2	—	6	—
SD	—	—	1	—	WB	1	—	8	—
SD	—	—	2	—	WB	—	5	11	—
SD	—	30	2	—	WB	1	120	16	—
SD	—	—	3	—	WB	—	—	7	—
	—	30	13	—	—	12	155	75	—

1	2	3	4	5	6
	नीमच	भोलाराम कम्पाउंड (ग्वाल मोहल्ला)			
28. II	Neemuch	1. *Bholaram Compound Gwal Mohalla*	0.07	3,900	2.02
		बोहरा कब्रस्तान से गरीब मोहल्ला यादव मंडी शौचालय नीमच			
		2. Bohra Kabrastan to Garib Mohalla Yadav Mandi latrine Neemuch.	0.04	1,400	0.30
		मोची मोहल्ला व गरीब मोहल्ला			
		3. Mochi Mohalla & Garib Mohalla	0.03	1,450	0.40
		रामपुरा दरवाजा हरिजन बस्ती			
		4. Rampura Darwaja Harijan Basti	0.03	500	0.03
		रेगर मोहल्ला बगाना			
		5. Regar Mohalla Bagana	0.02	1,300	0.10
		यादव मंडी बंगा पठारी			
		6. Yadav Mandi Banga Pathari	0.01	1,000	0.41
		यादव मंडी नीमच कैंट			
		7. Yadav Mandi Neemuch Cantt.	0.02	1,600	1.17
		यादव मंडी सादरी रोड बगाना			
		8. Yadav Mandi Sadri Road Bagana	0.02	1,500	1.89
		यादव मोहल्ला नीमच सीटी			
		9. Yadav Mohalla Neemuch City	0.02	1,500	2.35
		योग			
		TOTAL	0.26	14,150	8.67
	रायगढ़	रेलवे स्टेशन का निचला भाग			
29 II	Raigarh	1. A Portion below Rly. station	0.15	2,000	1.00
		छोटा अटेरमुड़ा			
		2. Chhote Atermuda	0.10	150	—
		दीपापारा हरिजन पुरा			
		3. Dipapara (Harijan Para)	0.20	2,000	1.00
		गाडापारा (पुराना बड़पारा)			
		4. Gadapara (Purana Badpara)	0.10	800	0.40
		जोगीडीपा			
		5. Jogidipa	0.10	1,500	1.00
		जूट मिल मजदूर कालोनी			
		6. Jute Mill Labour Colony	0.30	2,000	1.50
		जूटमिल झोपड़ी पारा			
		7. Jute Mill Jhopdi Para	0 20	2,000	1.00
		कायाघाट			
		8. Kayaghat	0.15	2,000	0.80
		कुम्हार पारा			
		9. Kumhar Para	0.30	2,100	1.00
		कौहा कुंडा			
		10. Kouha Kunda	0.20	300	0.30
		मिठुमुडा			
		11. Mithumuda	0.60	1,500	1.00
		मोदीपारा			
		12. Modipara	0.26	1,100	1.00
		कलथाली आश्रम के सामने रामभाटा रोड			
		13. Rambhata Road Infront of Kalthali Ashram.	0.19	1,100	0.90
		रीवापारा			
		14. Rewapara	0.20	1,000	1.00
		सोनुमुडा (देवरपारा)			
		15. Sonumuda (Debarpara)	0.27	1,500	0.50
		योग			
		TOTAL	3.32	21,050	12.40

7	8	9	10	11	12	13	14	15	16
OSD	126	20	5	--	WB	105	175	47	—
OSD	—	7	—	—	WB	16	9	1	—
OSD	10	18	—	—	WB	21	18	11	—
OSD	—	5	1	—	WB	1	4	3	—
OSD	—	—	1	—	WB	4	11	3	—
OSD	—	6	—	—	WB	21	7	4	—
OSD	12	8	—	—	WB	55	115	19	—
OSD	9	5	1	--	WB	29	35	17	—
OSD	—	15	1	—	WB	43	64	16	—
	157	84	9	—		295	438	121	—
SD	—	15	1	—	WB	25	40	25	—
SD	—	—	1	—	WB	2	2	4	—
SD	—	10	—	—	WB	3	15	20	—
SD	—	5	1	—	WB	5	25	15	—
SD	—	10	—	—	WB	6	50	15	—
SD	—	10	—	—	WB	20	60	25	—
SD	—	7	—	—	WB	15	50	20	—
SD	—	10	—	—	WB	30	50	20	—
SD	—	25	1	—	WB	5	110	15	—
SD	—	—	2	—	WB	2	6	5	—
SD	—	15	—	—	WB	20	50	20	—
SD	—	10	—	—	WB	8	80	10	—
SD	—	15	—	—	WB	7	10	6	—
SD	—	20	—	—	WB	15	90	20	—
SD	—	7	—	—	WB	10	60	20	—
	—	159	6	—		173	698	240	—

1	2	3	4	5	6
	रायपुर	चूना भट्टी			
30 I	Raipur	1. Ch una Bhatti	0.50	607	0.80
		गौतमनगर			
		2. Gautam Nagar	0.40	400	0.50
		जोरा पारा			
		3. Joura Para	1.00	1200	1.25
		कुमारापारा बैरन बाजार			
		4. Kumara Para Byron Bazar	0.30	575	0.5
		कुंमरापारा (राजा तलाब)			
		5. Kundra Para (Raja Talab)	0 25	450	0.50
		लक्ष्मण नगर			
		6. Laxman Nagar	0.65	1,325	1.00
		नेहरूनगर			
		7. Nehru Nagar	0.20	534	1.00
		पंडरी			
		8. Pandari	1.25	2,700	1.75
		रामनगर छोटा			
		9. Ramnagar Chhota	0.60	1,408	1.00
		शीतलापारा			
		10. Sheetla Para	1.00	560	1.50
		श्रीमंदिर (राजा तलाब)			
		11. Shri Mandir (Raja Talab)	0.30	415	0.50
		श्याम नगर			
		12. Shyam Nagar	0.70	1,367	0.85
		योग			5
		TOTAL	7.85	11,591	11.1
	राजहरा झरन दल्ली	भगोली पारा			
31 II	Rajhara Jharandalli	1. Bhagoli para	0.50	1,500	1.00
		केम्प नं. 1			
		2. Camp No. 1	2.00	3,600	2.00
		चांदनी भाटा			
		3. Chandani Bhata	0.50	1,400	—
		आशा टाकिज के पीछे वाले क्षेत्र के साथ दल्ली साइड			
		4. Dalli siding including the area behind Asha Talkies.	0.25	600	0.75
		झरन पम्प हाउस के पास			
		5. Near Jharan Pump House	0.50	1,000	1.00
		केसला नाला पुल के पास			
		6. Near Kesla Nullah Bridge	0.50	1,200	2.00
		राजहरा फुटबाल ग्राउंड के पास			
		7. Near Rajhara Football ground	0.50	1,200	1.50
		नया मार्केट क्षेत्र			
		8. New Market Area	1.00	2,500	2.50
		256 इकाईयों के पास			
		9. Near 25 6 units	0.75	1,500	1.00
		पुराना मार्केट क्षेत्र			
		10. Old MarketA rea	0.75	2,000	1.50
		पांढेर डल्ली			
		11. Pandher Dalli	0.90	2,200	1.50
		पटेल कालोनी			
		12. Patel Colony	0.50	800	0.75
		योग			
		TOTAL	8.65	19,400	15.50

7	8	9	10	11	12	13	14	15	16
OSD	—	3	—	—	WB	1	18	5	—
OSD	—	6	1	—	WB	3	—	5	—
OSD	—	35	—	—	WB	5	45	13	—
OSD	—	—	1	—	WB	—	—	6	—
OSD	—	4	2	—	WB	3	—	8	—
OSD	—	1	1	—	WB	3	8	9	—
OSD	—	—	1	—	WB	5	6	5	—
OSD	—	15	2	—	WB	15	28	40	—
OSD	—	15	3	—	W5	17	9	27	—
OSD	—	—	2	—	WB	2	—	6	—
OSD	—	3	—	—	WB	4	—	7	—
OSD	—	124	—	—	WB	56	125	26	—
	—	206	13	—		114	239	157	—
SD	—	—	—	—	—	—	—	—	—
SD	—	—	—	—	—	20	50	20	—
SD	—	—	—	—	—	—	5	10	—
SD	—	—	—	—	—	4	15	7	—
SD	—	—	—	—	—	5	25	10	—
SD	—	—	—	—	—	—	30	10	—
SD	30	—	—	—	ST	40	50	15	—
OSD	—	—	—	—	—	25	65	25	—
SD	15	—	—	—	ST	25	45	12	—
SD	—	—	—	—	—	7	40	15	—
SD	—	—	—	—	—	20	60	20	—
SD	—	—	—	—	—	10	15	10	—
	45					156	400	154	—

1	2	3	4	5	6
	राजानांद गांव	इन्द्रा नगर			
32. II	Rajnandgaon	1. IndraNagar	0.04	1,200	0.25
		जमालपारा			
		2. Jamatpara	0.02	1,100	1.00
		सतनामीपारा			
		3. Satnamai Para	0.08	1,113	0.25
		शंकरपुरा			
		4. Shankarpura	0 16	3,480	1.50
		स्टेशन पारा			
		5. Station Para	0.04	980	2.00
		योग			
		TOTAL	0.34	7,873	5.00
	रतलाम	बुरगुंड कवास			
33. I	Ratlam	1. Burgund Kawas	0.27	1,965	0.75
		मोत' नगर			
		2. Moti Nagar	0.01	2,000	1.56
		नौजपुर			
		3. Naujpur	0.29	1,000	0.50
		सरनीपुरा			
		4. Saranipura	0.03	2,500	0.32
		सिलवातसा			
		5. Silwatsa	0.02	150	0.70
		योग			
		TOTAL	0.62	7,615	3.83
	रीवा	अटरा			
34 I	Rewa	1. Atra	2.00	2,500	1 50
		बिछिया			
		2. Bichhiya	1.50	2,000	2.00
		चमरौली			
		3. Chamrauli	1.00	1,000	..
		चिकनटोला			
		4. Chikantola	2.00	3,000	2.00
		झंडा का मैदान			
		5. Jhanda Ka Maidan	2.60	4,000	2 00
		मुखान तोला			
		6. Mukhan Tola	1.00	1,500	..
		प्रेमनगर			
		7. Prem Nagar	2.50	3,560	2.50
		पुरानी आबकारी			
		8. Purani Abkari	2.00	1,970	2.50
		योग			
		TOTAL	14.60	19,530	12 50

7	8	9	10	11	12	13	14	15	16
OSD	..	..	1	..	WB	5	152	15	..
OSD	1	4	..	..	WB	3	47	60	4
SD	..	30	1	..	WB	4	148	30	2
SD	1	5	..	..	WB	6	90	40	5
OSD	1	150	1	..	WB	1	301	80	10
	3	189	3			19	738	225	21
OSD	4	5	..	..	WB	2	40	8	..
OSD	...	4	..	..	WB	5	50	15	..
OSD	1	15	..	..	WB	5	50	8	..
OSD	8	10	..	..	WB	5	70	6	..
OSD	4	1	..	..	WB	2		5	..
	17	35	..	...		19	210	42	
OSD	..	70	..	..	WB	2	150	20	1
OSD	..	90	..	..	WB	2	110	40	6
OSD	..	..	16	..	WB	1	110	45	3
OSD	40	250	16	..	WB	..	300	100	15
OSD	..	200	..	..	WB	3	200	25	3
OSD	..	150	..	..	WB	1	160	50	3
OSD	..	150	..	..	WB	4	250	30	2
OSD	..	100	..	..	WB	5	170	15	1
	40	1010	32	..		18	1,450	325	34

1	2	3	4	5	6
	सागर	भगवान गंज			
35 I	Sagar	1. Bhagwan Ganj	0.75	3,000	3.00
		दिवाला नाका			
		2. Diwala Naka	0.95	3,500	4.00
		काकेगंज			
		3. Kakeganj	0.85	4,000	3.00
		पंत नगर			
		4. Pant Nagar	1.00	3,500	4.00
		सुभाष नगर			
		5. Subhash Nagar	1.00	3,500	3.00
		वल्लभ नगर			
		6. Vallabh Nagar	0.50	3,500	3.00
		विट्ठल नगर			
		7. Vitthal Nagar	0.80	3,500	2.00
		योग			
		TOTAL	5.85	24,500	22.00
	सतना	बजाड़ा तोला			
36 II	Satna	Bajarh Tola	1.00	12.00	0.50
		बेल्द्रान			
		2. Beldran	0.50	1,000	0.50
		मेहतरान			
		3. Mehatran	1.00	1,469	2.50
		नया तलाब			
		4. Naya Talab	0.50	1,165	1.00
		योग			
		TOTAL	3.00	4,834	4.50
	सीहोर	डोहर मोहल्ला			
37.	II Sehore	1. Dohar Mohalla	0.50	700	0.25
		योग			
		TOTAL	0.50	700	0.25
	सिवनी	आजाद वार्ड			
38.	II Seoni	1. Azad Ward	0.50	1,649	1.00
		भैरों गंज हरिजन मोहल्ला			
		2. Bhairon Ganj Harijan Mohalla	0.50	750	0.50
		धर्म शाला वार्ड			
		3. Dharmashala Ward	0.50	885	1.00
		गांधी वार्ड			
		4. Gandhi Ward	0.50	1.200	1.50
		योग			
		TOTAL	2.00	4,484	4.00
	शिवपुरी	दयानन्द वार्ड			
39	II Shivpuri	1. Dayanand Ward	0.33	2,000	0.25
		डा. अम्बेडकर वार्ड			
		2. Dr. Ambedkar Ward	1.00	2,2000	0.50
		मुखर्जी वार्ड			
		3. Mukherjee Ward	0.50	2,150	0.50
		श्री राम वार्ड			
		4. Shree Ram Ward	0.25	2,100	0.25
		योग			
		TOTAL	2.08	8,450	1.50

7	8	9	10	11	12	13	14	15	16
OSD	..	40	2	..	HL	20	240	40	..
OSD	20	20	2	..	HL	20	200	35	..
OSD	10	20	1	..	HL	20	150	40	..
OSD	..	40	1	..	HL	20	100	40	..
OSD	..	40	2	..	HL	20	200	40	..
OSD	10	20	2	..	HL	20	250	40	..
OSD	..	40	1	..	HL	20	200	35	..
	40	220	11	..		140	1,340	270	..
OSD	10	60	1	..	WB	5	150	15	2
OSD	..	5	..	..	WB	4	80	7	..
OSD	140	..	..	..	ST	2	140	25	..
OSD	..	45	..	..	WB	4	75	8	2
	150	110	1	..		15	445	55	4
SD	..	..	1	..	WB	6	100	3	..
	..	..	1	..		6	100	3	..
SD	..	35	1	..	WB	8	200	45	..
SD	..	30	1	..	WB	2	85	50	..
SD	..	40	1	..	WB	7	100	60	..
SD	..	35	1	..	WB	12	125	50	..
	..	140	4	..		29	510	205	..
OSD	..	..	9	..	WB	..	100	50	..
OSD	..	..	10	..	WB	..	100	..	..
OSD	..	..	5	..	WB	..	80	75	..
OSD	..	..	8	..	WB	..	200	25	..
	..	..	32	..	..	..	480	150	..

1	2	3	4	5	6
	उज्जैन	आहूखाना			
40 I	Ujjain	1. Ahukhana	0.01	720	..
		अंबर कालोनी			
		2. Ambar Colony	0.02	2,856	..
		अवंतिका पुरी			
		3. Avantika Puri	0.10	800	..
		बंगाली कालोनी			
		4. Bangali Colony	0.06	1,140	..
		भूरा नाला			
		5. Bhura Nala	0.05	3,000	..
		भुरगढ़			
		6. Bhurugarh	0.11	3,726	2.00
		चामिया कब्रस्तान			
		7. Chamiya Kabrastan	0.01	1,099	..
		चुम-चुम बाबा			
		8. Chum-Chum Baba	0.01	600	..
		दमदमा			
		9. Damdama	0.01	200	..
		दानगेट हरिजन बस्ती			
		10. Danigate Harijan Basti	0.06	900	..
		देसाई नगर			
		11. Desai Nagar	0.05	2,700	..
		फजल पुरा कालोनी			
		12. Fazalpura Colony	0.06	460	..
		फजल पुरा गली सं. 4			
		13. Fazalpura Gali No. 4	0.02	700	..
		फजलपुरा मार्ग			
		14. Fazalpura Marg	0.05	1,020	..
		गांधी नगर			
		15. Gandhi Nagar	0.02	900	..
		हीरा मिल चाल			
		16. Hira Mill Chall	0.15	5,000	..
		जबरन कालोनी बेगम बाग			
		17. Jabran Colony Begam Bag	0.01	3,887	..
		जंसपुरा हरिजन बस्ती			
		18. Janspura Harijan Basti	0.04	580	..
		काहरवाडी			
		19. Kaharwadi	0.03	352	..
		कालीदेहगेट हामल वाडी			
		20. Kalidehgate Hamal wadi	0.04	4,800	..
		कामदार पुरा			
		21. Kamdarpura	0.05	2,330	..
		कुलुखेड़ी			
		22. Koolukhedi	1.53	1140	..
		मोहन नगर			
		23. Mohan Nagar	0.02	1,742	..
		नीलगंगा जबरन			
		24. Neelganga Jabran	0.03	590	..
		नूतन गौड़ समाज			
		25. Nutan Gaur Samaj	0.07	500	..
		सोमतीनगर			
		26. Somtinagar	0.03	1,690	..

7	8	9	10	11	12	13	14	15	16
OSD	..	10	..	..	WB	2	..	8	..
OSD	..	196	..	..	WB	4	..	10	..
OSD	10	50	..	..	WB	8	..	20	..
OSD	..	100	..	..	WB	2	..	10	..
OSD	50	200	..	..	WB	4	..	18	..
OSD	35	200	..	..	WB	30	..	70	..
OSD	6	30	..	..	WB	6	..	9	..
OSD	..	20	..	..	WB	1	..	4	..
OSD	15	15	..	..	WB	4	..	47	..
OSD	4	15	..	..	WB	1	..	10	..
OSD	..	200	..	..	WB	4	..	30	..
OSD	4	30	..	..	WB	8	..	4	..
OSD	6	30	..	..	WB	1	..	6	..
OSD	8	20	..	..	WB	5	..	10	..
OSD	10	40	..	..	WB	..	..	11	..
OSD	..	300	..	..	WB	6	..	2	..
OSD	..	400	..	..	WB	2	..	10	..
OSD	..	23	..	..	WB	1	..	7	..
OSD	..	25	..	..	WB	2	..	13	..
OSD	4	500	..	..	WB	10	..	27	..
OSD	25	200	..	..	WB	20	..	20	..
OSD	..	10	..	..	WB	3	..	13	..
OSD	25	50	..	..	WB	3	..	50	..
OSD	..	50	..	..	WB	1	..	6	..
OSD	..	20	..	..	WB	1	..	2	..
OSD	4	10	..	..	WB	2	..	22	..

1	2	3	4	5	6
		शक्ति नगर 27. Shakti nagar	0.06	915	..
		सोमवरिया बलाई बाखल 28. Somwaria Balai Bhakhal	0.02	1,800	..
		वृंदावन पुरा 29. Vrandawan Pura	0.05	620	..
		विष्णु पुरा 30. Vishnupura	0.02	400	..
		योग TOTAL	2.79	47,167	2.00
41 II	विदिशा Vidisha	बाग सराय 1. Bagsaria	2.00	2,700	1.50
		मोहनगिरी 2. Mohangiri	0.30	1,200	1.00
		योग TOTAL	2.30	3,900	2.50

7	8	9	10	11	12	13	14	15	16
OSD	10	100	..	..	WB	..	..	10	..
OSD	..	60	..	..	WB	2	..	12	..
OSD	..	30	..	..	WB	4	..	11	..
OSD	..	10	..	..	WB	1	..	16	..
	216	2,944	..	..		138	..	488	..
SD	..	25	4	..	WB	48	175	74	..
SD	..	..	2	..	WB	32	95	28	..
	..	25	6	..		80	270	102	..

Note—"The slum areas of class I and II town only have been reported".

विवरण – 5

STATEMENT—V

चिकित्सा, शैक्षणिक, मनोरंजन और सांस्कृतिक सुविधाएं – 1979

Medical, Educational, Recreational & Cultural Facilities—1979

विवरण –

STATEMENT

चिकित्सा, शैक्षणिक, मनोरंजन और

Medical, Educational, Recreational, and

क्रम सं Sl. No.	नगर का नाम एवं वर्ग Class and name of Town	जनसंख्या Population	चिकित्सा सुविधाएं Medical facilities		शैक्षणिक Educational		
			अस्पताल/ डिस्पेन्सरी/ टी. बी. क्लीनिक आदि Hospitals Dispensaries/T.B. clinics etc.	खाना 4 में दी गई चिकित्सा संस्थाओं में बिस्तरों की संख्या Beds in medical institutions notes in column 4	कला/ विज्ञान/ वाणिज्य कालेज Arts/Science Commerce colleges (of degree level and above)	नोट किये गये चिकित्सा संस्थान में आयुर्वेद कालेज Ayurved medical college	इंजीनियरिंग महाविद्यालय Engineering colleges
1	2	3	4	5	6	7	8
1 IV	आगर Agar	18530	HC(1)	23	AC(1)	इंदौर Indore (120)	उज्जैन Ujjain (63)
2 IV	अहिवारा Ahiwara	अहिवारा नगर समूह देखें See Ahiwara Urban Agglomeration					
	अहिवारा न. स. Ahiwara U.A.*	16643	HC(1)	..	भिलाईनगर Bhilainagar (24)	रायपुर Raipur (40)	रायपुर Raipur (40)
(i) IV	अहिवारा Ahiwara	14596	HC(1)	..	भिलाईनगर Bhilainagar (24)	रायपुर Raipur (40)	रायपुर Raipur (40)
3 V	अजयगढ़ Ajaigarh	अजयगढ़ नगर समूह देखें See Ajaigarh Urban Agglomeration					
	अजयगढ़ न. स. Ajaigarh U.A.*	8367	HC(1)	10	पन्ना Panna (32)	रीवा Rewa (155)	रीवा Rewa (155)
(i) V	अजयगढ़ Ajaigarh	7722	HC(1)	10	पन्ना Panna (32)	रीवा Rewa (155)	रीवा Rewa (155)
4 IV	अकलतरा Akaltara	12985	HC(1)	6	नैला जंजगीर Naila Janjgir (21)	रायपुर Raipur (172)	बिलासपुर Bilaspur (57)
5 V	अकोडा Akoda	7593	D(1)	..	भिण्ड Bhind (17)	ग्वालियर Gwalior (91)	ग्वालियर Gwalior (91)

सांस्कृतिक सुविधाएं, 1979

Cultural Facilities, 1979

सुविधाएं facilities							मनोरंजन एवं सांस्कृतिक सुविधाओं की संख्या Number of recreational and cultural facilities				
पोलिटैक्निक कालेज Poly-technics	मान्यता प्राप्त हृन्ड टाइपराइटिंग तथा अन्य व्यवसायिक प्रशिक्षण संस्थाएं Recog-nised short-hand type-writing and vo-cational training institu-tions	उच्चतर माध्यमिक, इन्टरमीडिएट/ पी. यू. सी. (प्री. यूनि-वर्सिटी कालेज/ जूनियर कालेज) Higher Secon-dary, Inter mediate/- PUC (Pre-Univer-sity college/ Junior college level)	माध्यमिक/ मट्रिकुलेशन Secondary Matricu-lation	उच्च माध्यमिक और मिडिल स्कूल Junior Secon-dary and middle schools	प्राथमिक स्कूल Primary school	प्रौढ़ साक्षरता कक्षाएँ/ केन्द्र अन्य (लिखें) Adult literacy clases/ centres others (specify)	कार्यरत महिलाओं के लिए होस्टल और उसमें सीटें Working women's hostels with number of seats	स्टेडियम Stadia	सिनेमा Cinema	रंगशाला/ ड्रामा/ समाज सदन सिनेमा Audi-torium/ Drama Comm-u-nity halls	वाचनालय सहित सार्वजनिक पुस्तकालय Public Libra-ries inclu-ding reading rooms
9	10	11	12	13	14	15	16	17	18	19	20
उज्जैन Ujjain (63)	उज्जैन Ujjain (63)	2	—	3	5	मक्सी Maksi (102)	—	—	1	—	2
दुर्ग Durg (35)	दुर्ग Durg (35)	1	—	3	4	भरबेली Bharbeli (240)	—	—	—	—	1
दुर्ग Durg (35)	दुर्ग Durg (35)	1	—	3	3	भरबेली Bharbeli (240)	—	—	—	—	1
नौगांव Nowgong (124)	पन्ना Panna (32)	2	—	3	7	11	—	—	—	—	1
नौगांव Nowgong (124)	पन्ना Panna (32)	2	—	3	7	11	—	—	—	—	1
रायगढ़ Raigarh (105)	बिलासपुर Bilaspur (57)	2	—	2	4	जबलपुर Jabalpur (392)	—	—	1	—	1
ग्वालियर Gwalior (91)	भिन्ड Bhind (17)	1	—	2	2	भिन्ड Bhind (17)	—	—	—	—	—

1	2	3	4	5	6	7	8
6 V	अकोदिया Akodia	5779	HC(1)	4	शाजापुर Shajapur (12)	भोपाल Bhopal (100)	भोपाल Bhopal (100)
7 V	आलमपुर Alampur	6211	D(1)	5	A(1)	झांसी (उ. प्र.) Jhansi (77) (U. P.)	झांसी (उ. प्र.) Jhansi (77) (U. P.)
8 IV	अलिराजपुर Alirajpur	17880	H(1) TB(i) D (1)	60	AC(1)	इन्दौर Indore (215)	इन्दौर Indore (215)
9 IV	आलोट Alot	14400	H(1)	24	जावरा Jaora (46)	इंदौर Indore (179)	उज्जैन Ujjain (97)
10 IV	अमरपाटन Amarpatan	11453	HC(1)	30	A(1)	रीवा Rewa (40)	रीवा Rewa (40)
11 V	अमरवाड़ा Amarwara	6860	HC(1)	30	छिन्दवाड़ा Chhindwara (40)	नागपुर (महा) Nagpur (152)	नागपुर (हा) Nagpur (152)
12 IV	अम्बाह Ambah	17381	H(1) D(Hom-2,1)	58	A(1) S(1)	ग्वालियर Gwalior (73)	ग्वालियर Gwalior (73)
13 III	अम्बिकापुर Ambikapur	अम्बिकापुर नगर समूह देखें See Ambikapur Urban Agglomeration					
	अम्बिकापुर न. स. Ambikapur U.A.*	38291	(H(3) D(2) T.B.(1)FC(ii)	184	A.S.C.(1) L(1) A.S.C.(1)	रायपुर Raipur (323)	बिलासपुर Bilaspur (206)
(i) III	अम्बिकापुर Ambikapur	37220	(H(3) D(1) TB(1) FC(I)	184	L(1) ACS(I)	रायपुर Raipur (323)	बिलासपुर Bilaspur (206)
14 III	आमला Amla	24580	HC(1)	6	बेतुल Betul (39)	नागपुर (महा) Nagpur (140) (Mah)	नागपुर (महा) Nagpur (140) (Mah)
15 III	अमलई Amlai	बुढ़ार धनपुरी नगर समूह देखें See Burhar-Dhanpuri Urban Agglomeration					
16 IV	अंजाड Anjad	17225	HC(1) D(1)	12	बड़वानी Barwani (16)	इन्दौर Indore (124)	इन्दौर Indore (124)
17 V	अनूपपुर Anuppur	9728	HC(1) D(A-1)	6	AC(1)	रीवा Rewa (220)	बिलासपुर Bilaspur (170)
18 IV	आरंग Arang	11336	HC(1)	20	AC(1)	रायपुर Raipur (36)	रायपुर Raipur (36)
19 III	अशोकनगर Ashoknagar	28736	H(1)	44	S(1) SC(1)	भोपाल Bhopal (211)	विदिशा Vidisha (154)

9	10	11	12	13	14	15	16	17	18	19	20
भोपाल Bhopal (100)	भोपाल Bhopal (100)	1	—	2	1	मक्सी Maksi (50)	—	—	—	—	—
झांसी (उ.प्र.) Jhansi (U.P.) (77)	झांसी (उ.प्र.) Jhansi (U.P.) (77)	1	—	2	4	भिन्ड Bhind (93)	—	—	—	—	—
इंदौर Indore (215)	0(2) Sh. Type (1)	2	—	5	8	इन्दौर Indore (215)	—	1	1	1	3
जावरा Jaora (46)	जावरा Jaora (46)	1	—	3	5	इन्दौर Indore (179)	—	—	1	—	2
सीधी Sidhi (140)	सतना Satna (37)	2	—	3	6	अजयगढ़ Ajaigarh (142)	—	—	-	—	—
खिरसाडोह Khirsadoh (65)	छिन्दवाड़ा Chhind- (40)	1	—	3	4	जामई Jamai (88)	—	—	—		3
ग्वालियर Gwalior (73)	मुरैना Morena (34)	5	—	5	9	भिन्ड Bhind (77)	—	—	1	—	1
रायगढ़ Raigarh (182)	0(4) Sh.Type (2)	6	—	6	25	अजयगढ़ Ajaigarh (567)	—	1	2	—	3
रायगढ़ Raigarh (185)	0(4) Sh.Tyoe (2)	6	—	6	25	अजयगढ़ Ajaigarh (567) (पन्ना) (Panna)	—	1	2	—	3
खिरसाडोह Khirsadoh (100)	0(1)	3	—	7	9	बावई Babai (165)	—	—	2	—	4
सनावद Sanawad (120)	इन्दौर Indore (124)	2	—	2	3	सेंधवा, Sendhwa (82)	—	—	2	—	1
शहडोल Shahdol (55)	शहडोल Shahdol (55)	1	—	2	7	जबलपुर Jabalpur (277)	—	—	2	—	—
धमतरी Dhamtari (114)	रायपुर Raipur (36)	2	—	6	6	जगदलपुर Jadgalpur (331)	—	—	1	–	1
1	चंदेरी Chanderi (58)	3	—	8	15	दतिया Datia (208)	—	—	1	–	3

1	2	3	4	5	6	7	8
	आष्टा				सिहोर	भोपाल	भोपाल
20 IV	Ashta	19619	HC(1) 0(1)	34	Sehore (44)	Bhopal (81)	Bhopal (81)
	बावई				होशंगाबाद	भोपाल	भोपाल
21 V	Babai	7418	HC(1)	9	Hoshangabad (21)	Bhopal (95)	Bhopal (95)
	बाडी				बरेली	भोपाल	भोपाल
22 V	Badi	8423	D(U-1)	10	(21) Baraily (15)	(95) Bhopal (105)	(95) Bhopal (105)
	बड़कुही	चिखली कलां-परासिया नगर समूह देखें					
23 V	Badkuhi	See Chikhali Kalan-Parasia Urban Agglomeration					
	बडनगर	बडनगर नगरीय समूह देखें					
24 III	Badnagar	See Badnagar Urban Agglomeration					
	बडनगर न. स. Badnagar U.A.	23925	H(1) D(A-1)	32	ASC(1)	इन्दौर Indore (99)	उज्जैन Ujjain (46)
	बडनगर					इन्दौर	उज्जैन
(i)	III Badnagar	23406	H(1) D(A-1)	32	ASC(1)	Indore (99)	Ujjain (46)
	बदनावर				धार	इन्दौर	उज्जैन
25 IV	Badnawar	11282	HC(1)	26	Dhar (52)	Indore (91)	Ujjain (67)
	बडोद				आगर	इन्दौर	उज्जैन
26 V	Badod	7237	HC(1)	6	Agar (26)	Indore (150)	Ujjain (94)
	बागबहरा					रायपुर	रायपुर
27 IV	Bagbahara	13572	HC(1)	20	AC(1)	Raipur (100)	Raipur (100)
	बाघ				धार	इन्दौर	इन्दौर
28 V	Bagh	5079	HC(1)	6	Dhar (90)	Indore (156)	Indore (156)
	बागली				इन्दौर	इन्दौर	इन्दौर
29 V	Bagli	6828	HC(1)	8	Indore (56)	Indore (56)	Indore (56)
	बैकुंठपुर (रीवा)				रीवा	रीवा	रीवा
30 V	Baikunthpur (Rewa)	546	D(A-1)	..	Rewa (24)	Rewa (24)	Rewa (24)
	बैकुंठपुर (सरगुजा)				मनेन्द्रगढ़	रायपुर	बिलासपुर
31 V	Baikunthpur (Surguja)	6530	HC(1)	14	Manendragarh (38)	Raipur (396)	Bilaspur (285)
	बालाघाट	बालाघाट नगर समूह देखें					
32 II	Balaghat	See Balaghat Urban Agglomeration					
	बालाघाट न. स. Balaghat U.A.	53183	H(3) D(Hom-2,1) TB(I)PC(i)	134	ASC(1) 0(1)	जबलपुर Jabalpur (186)	जबलपुर Jabalpur (186)
	बालाघाट					जबलपुर	जबलपुर
(i)	II Balaghat	49564	H(3) D(Hom-2,1) TB(i)FC(i)	134	ASC(1) 0(1)	Jabalpur (186)	Jabalpur (186)

9	10	11	12	13	14	15	16	17	18	19	20
भोपाल Bhopal (81)	भोपाल Bhopal (81)	2	—	5	7	सीहोर Sehore (44)	—	—	1	—	1
भोपाल Bhopal (95)	होशगाबाद Hoshan- (21)	2	—	2	3	1	—	—	—	1	
भोपाल Bhopal (105)	भोपाल Bhopal (105)	—	—	5	5	सीहोर Sehore (142)	—	—	—	—	—
उज्जैन Ujjain (46)	उज्जैन Ujjain (46)	2	—	5	12	मक्सी Maksi (71)	—	—	1	—	2
उज्जैन Ujjain (46)	उज्जैन Ujjain (46)	2	—	5	12	मक्सी Maksi (71)	—	—	1	—	2
उज्जैन Ujjain (67)	धार Dhar (52)	2	—	2	7	इन्दौर Indore (91)	—	—	1	—	—
उज्जैन Ujjain (94)	उज्जैन Ujjain (94)	1	—	2	2	मक्सी Maksi (123)	—	—	—	—	—
धमतरी Dhamtari (178)	महासमुन्द Mahasamund (45)	1	—	2	12	जगदलपुर Jagdalpur (395)	—	—	—	—	1
इन्दौर Indore (165)	धार Dhar (90)	1	—	3	4	इन्दौर Indore (156)	—	—	—	—	—
इन्दौर Indore (56)	देवास Dewas (61)	1	—	2	3	हाट पिपल्या Hatpiplya (16)	—	—	—	—	1
सीधी Sidhi (95)	रीवा Rewa (24)	1	—	2	3	अजयगढ़ Ajaigarh (179)	—	—	—	—	—
शहडो Shahdol (262)	अम्बिकापुर Ambikapur (77)	2	—	3	5	अजयगढ़ Ajaigarh (490)	—	—	1	—	1
1	Sh.Type (3) 0(3)	4	—	14	19	भरबेली Bharbeli (5)	—	—	3	5	6
1	Sjh. Type (3) 0(3)	4	—	14	19	भरबैली Bharbeli (5)	—	—	3	5	6

1	2	3	4	5	6	7	8
33 IV	बालोद Balod	15098	HC(1)	30	रा हरा झरनदल्ली Rajhara-Jharandalli (19)	रायपुर Raipur (88)	रायपुर Raipur (88)
34 IV	बालोदा बाजार Baloda Bazar	12701	H(1)	30	AC(1)	रायपुर Raipur (84)	रायपुर Raipur (84)
35 IV	बामोर Bamor	13295	D(1) HC(1)	..	ग्वालियर Gwaloir (16)	ग्वालियर Gwaljor (16)	ग्वालियर Gwalior (16)
36 IV	बन्डा Banda	12569	HC(1)	20	सागर Sagar (30)	जबलपुर Jabalpur (222)	विदिशा Vidisha (186)
37 V	बाणसागर Bansagar	6181	HC(1)	30	ब्योहारी Beohari (22)	रीवा Rewa (53)	रीवा Rewa (53)
38 IV	बरेली Baraily	13013	HC(1) D(A-1) HC(1)	30	AS(1)	भोपाल Bhopal (120)	भोपाल Bhopal (120)
39 IV	बरगी Bargi	13346	H(1) D(A-1)	30	जबलपुर Jabalpur (32)	जबलपुर Jabalpur (32)	जबलपुर Jabalpur (32)
40 V	बारीगढ़ Barigarh	5719	HC(1) HC(1)	..	महाराजपुर Maharajpur (48)	झांसी (उ.प्र.) Jhansi (UP) (171)	झांसी (उ.प्र.) Jhansi (UP) (171)
41 III	बड़वाह Barwaha		बड़वाह नगर समूह देखें See Barwaha Urban Agglomeration				
	बड़वाह न. स. Barwaha U.A.*	23597	D(2) HC(1)	20	ASC(1)	इन्दौर Indore (54)	इन्दौर Indore (54)
(i) III	बड़वाह Barwaha	22417	D(2) HC(1)	20	ASC(1)	इन्दौर Indore (54)	इन्दौर Indore (54)
42 III	बड़वानी Barwani	27769	H(1) D(2) FC(1)	132	ASC(1)	इन्दौर Indore (140)	इन्दौर Indore (140)
43 III	बासोदा Basoda	30234	H(1)	50	AC(1) AS(1)	भोपाल Bhopal (117)	विदिशा Vidisha (5)
44 IV	बेगमगंज Begamganj	18314	HC(1) DU(1)	12	सागर Sagar (58)	भोपाल Bhopal (124)	विदिशा Vidisha (110)
45 IV	बेमेतरा Bemetara	14661	H(1)	15	ASC(1)	रायपुर Raipur (66)	रायपुर Raipur (66)
46 IV	ब्योहारी Beohari	10683	HC(1)	30	AC(1)	रीवा Rewa (73)	रीवा Rewa (73)

9	10	11	12	13	14	15	16	17	18	19	20
दुर्ग Durg (58)	दुर्ग Durg (58)	2	—	3	4	भरबेली Bharbeli (263)	—	—	1	—	1
दुर्ग Durg (124)	रायपुर Raipur (84)	2	—	3	9	जगदलपुर Jagdalpur (379)	—	—	—	—	1
ग्वालियर Gwalior (16)	ग्वालियर Gwalior (16)	2	—	5	12	भिन्ड Bhind (133)	—	—			
खुरई Khurai (88)	सागर Sagar (30)	2	—	4	4	छतरपुर Chhatarpur (128)	—	—	—	—	—
शहडोल Shahdol (108)	शहडोल Shahdol (108)		—	1	1	जबलपुर Jabalpur (247)	—	—	—	1	—
भोपाल Bhopal (120)	भोपाल Bhopal (120)	2	—	3	8	सीहोर Sehore (157)	—	—	1	—	2
जबलपुर Jabalpur (32)	जबलपुर Jabalpur (32)	4	—	3	4	जबलपुर Jabalpur (32)	—	—	—	—	—
नौगांव Nowgong (94)	छतरपुर Chhatarpur (69)	1	—	2	5	छतरपुर Chhatarpur (69)	—	—	—	—	—
सनावद Sanawad (11)	इन्दौर Indore (54)	2	—	3	11	सेंधवा Sendhwa (140)	—	—	3	—	1
सनावद Sanawad (11)	इन्दौर Indore (54)	2	—	3	11	सेंधवा Sendhwa (140)	—	—	3	—	1
सनावद Sanawad (136)	इन्दौर Indore (140)	3	—	7	11	सेंधवा Sendhwa (98)	—	—	2	—	4
विदिशा Vidisha (65)	विदिशा Vidisha (65)	2	—	6	12	सीहोर Sehore (154)	—	—	2	—	4
विदिशा Vidisha (110)	विदिशा Vidisha (110)	2	—	6	12	सीहोर Sehore (161)	—	—	2	—	1
दुर्ग Durg (76)	0(1)	2	—	3	4	भरबेली Bharbeli (281)	—	—	1	—	1
शहडोल Shahdol (86)	शहडोल Shahdol (86)	2	—	3	7	जबलपुर Jabalpur (225)	—	—	—	—	—

1	2	3	4	5	6	7	8
47 IV	बेरसिया Berasia	10835	HC(1)	16	भोपाल Bhopal (42)	भोपाल Bhopal (42)	भोपाल Bhopal (42)
48 III	बैतूल बाजार Betul Bazar	46293	H(2) D(A-1) FC(1) TB(1)	150	ASC(1)	भोपाल Bhopal (179)	भोपाल Bhopal (179)
49 V	बैतूल बाजार Betul-Bazar	8914	D(HOM-1)	..	बैतूल Betul (8)	नागपुर (महा.) Nagpur (171) (Mah)	नागपुर (महा.) Nagpur (171) (Mah)
50 V	भामोड़ी Bhamodi	चिखली कलां-परासिया नगर समूह देखें See Chikhali Kalan-Parasia Urban Agglomeration					
51 IV	भांडेर Bhander	12543	HC(1)	20	A(1)	झांसी (उ.प्र.) Jhansi (49) (UP)	झांसी (उ.प्र.) Jhansi (49) (UP)
52 IV	भानपुरा Bhanpura	13349	H(1)	35	A(1)	इन्दौर Indore (265)	इन्दौर Indore (265)
53 V	भरबेली Bharbeli	5995	HC(1)	10	बालाघाट Balaghat (5)	जबलपुर Jabalpur (191)	जबलपुर Jabalpur (191)
54 III	भाटापारा Bhatapara	30825	HC(1)	14	ASC(1)	रायपुर Raipur (80)	रायपुर Raipur (80)
55 V	भौरासा Bhaurasa	7770	D(1)	..	देवास Dewas (18)	इंदौर Indore (53)	इंदौर Indore (53)
56 V	भिकन गांव Bhikangaon	9971	D(1-1, 2) HC(1)	12	खरगोन Khargone (42)	इंदौर Indore (138)	इंदौर Indore (138)
57 IV	भिलाई कलां Bhilai Kalan	दुर्ग-भिलाईनगर नगर समूह देखें See Durg-Bhilainagar Urban Agglomeration					
58 I	भिलाई नगर Bhilai nagar	दुर्ग-भिलाईनगर समूह देखें see Durg-Bhilainagar Urban Agglomeration					
59 V	भील.खेड़ी Bhila khedi	इटारसी नगर समूह देखें See Itarsi Urban Agglomeration					
60 II	भिंन्ड Bhind	74515	H(1) D(1) TB(1) FC(1)	129	A(2) ASC(1)	ग्वालियर Gwalior (80)	ग्वालियर Gwalior (80)
61 I	भोपाल Bhopal	671018	H(A-1, 7) HC(3) A-2 D Hom-3 U-3 O(2) TB(1) F(4)	1915	ACS(1) AC(2) S(1) A.S.C.(1) L(2) U(1) A(1)		

9	10	11	12	13	14	15	16	17	18	19	20
भोपाल Bhopal (42)	भोपाल Bhopal (42)	2	—	5	6	सिहोर Sehore (79)	—	—	—	—	—
खिरसादोह Khirsadoh (139)	(1) Sh Type (2) Jhansi	4	—	7	19	बाबई Babai (126)	—	1	2	—	4
खिरसाढोह Khirsadoh (132)	0(2)	2	—	2	3	बाबई Babai (132)	—	—	—	—	—
झासी (उ.प्र.) Jhansi (49 (UP)	झासी (उ.प्र.) Jhansi (49)	2	—	3	5	दतिया Datia (24)	—	—	—	—	2
जावरा Jaora (180)	रामपुरा Rampura (40)	2	—	4	4	इदौर Indore (265)	—	—	1	—	
बालाघाट Balaghat (5)	बालाघाट Balaghat (5)	1	—	2	2	1	—	—	—	1	1
धमतरी Dhamtari (158)	रायपुर Raipur (80)	2	—	4	17	जगदलपुर Jagdalpur (375)	—	—	2	1	1
इन्दौर Indore (53)	देवास Dewas (18)	—	2	2	2	सोनकच्छ Sonkatch (16)	—	—	—	—	—
खंडवा Khandwa (15)	खंडवा Khandwa (45)		2	—	2	सेंधवा Sendhwa (108)	—	—	2	—	—
ग्वालियर Gwalior (80)	Sh.Type (2) 0(2)	12	—	25	61	3	2	1	2	—	4
	Sh.Type (19) 0(5)	52	—	206	416	सोहोर Sehore (37)	2(100)	3	16	6	30

1	2	3	4	5	6	7	8
62 IV	ब्यावरा Biaora	19201	D(1) H(1)	30	ASC(1)	भोपाल Bhopal (117)	भोपाल Bhopal (117)
63 IV	बिजावर Bijawar	11954	H(1)	छतरपुर 22	छतरपुर Chhatarpur (38)	झांसी (उ.प्र.) Jhansi (UP) (114)	झांसी (उ.प्र.) Jhansi (UP) (114)
64 V	बिजयपुर Bijeypur	7954	HC(1) FC(1) 0(1)	12	सबलगढ़ Sabalgarh (35)	ग्वालियर Gwalior (149)	ग्वालियर Gwalior (149)
65 V	बिजूरी Bijuri	9880	HC(1) D(A1)	6	कोतमा Kotma (20)	रीवा Rewa (272)	बिला पुर Bilspur (159)
66 I	बिलासपुर Bilaspur	बिलासपुर नगर समूह देखें See Bilaspur Urban Agglomeration					
	बिलासपुर,न.स. Bilaspur U.A.	187104	H (A-1, 2) D(2) FC(2) TB(1) HC(1)	479	A(1) AS(1) ASC(1) L(1)	रायपुर Raipur (106)	1
(i) I	बिलासपुर Bilaspur*	179791	HA(1, 2) D(2) FC(2) TB(1) HC(1)	479	A(1) AS(1) ASC(1) L(1)	रायपुर Raipur (106)	1
(ii) V	सिरगिटी Sirgiti	7313	..	..	बिलासपुर Bilaspur (5)	रायपुर Raipur (111)	बिलासपुर Bilaspur (5)
67 III	बीना-इटावा Bina-Etawa	बीना इटावा नगर समूह देखें), See Bina-Etawa Urban Agglomeration					
	बीना,इटावा,न. सं. Bina-Etawa U.A.*	41831	H(2)	20	ASC(1)	भोपाल Bhopal (262)	विदिशा Vidisha (80)
(i) III	बीना,इटावा Bina-Etawa	33886	H(2)	20	ASC(1)	भोपाल Bhopal (262)	विदिशा Vidisha (80)
68 V	बिरसिंहपुर Birsinghpur	7553	H(1)	6	सतना Satna (33	रीवा Rewa (91)	रीवा Rewa (91)
69 I	बुरहानपुर Burhanpur	140986	H(A-1, 1) D(U-1, 2) FC(Z)	115 AC	AC(1) S(1)	इन्दौर Indore (203)	इन्दौर Indore (203)
70 IV	बुरहार Burhar	बुरहार-धनपुरी नगर समूह देखें See Burhar-Dhanpuri Urban Agglomeration					
	बुरहार धनपुरी न. स. Burhar-Dhanpuri U.A.*	62318	H(2) HC(1) D(Hom 1)	32	AS(1)		

9	10	11	12	13	14	15	16	17	18	19	20
भोपाल Bhopal (117)	राजगढ़ Rajgarh (26)	2	—	5	8	राजगढ़ Rajgarh (26)	—	—	1	—	1
नौगांव Nowgong (62)	छतरपुर Chhatarpur (38)	2	—	3	8	राजगढ Rajgarh (26)	—	—	1	—	1
ग्वालियर Gwalior (149)	0(1)	1	—	2	2	भिन्ड Bhind (217)	—	—	—	—	—
शहडोल Shahdol (113)	शहडोल Shahdol (113)	1	—	3	9	जबलपुर Jabalpur (335)	—	—	—	—	—
रायगढ़ Raigarh (170)	0(3) Sh. Type (9)	20	—	39	63	—	—	1	6	—	3
रायगढ़ Raigarh (170)	0(3) Sh.type (9)	20	—	37	60	जबलपुर Jabalpur (335)	—	1	6	—	3
रायगढ़ Raigarh (175)	बिलासपुर Bilaspur (5)	—	—	2	3	जबलपुर Jabalpur (340)	—	—	—	—	—
खुरई Khurai (20)	सागर Sagar (76)	5	—	15	15	छतरपुर Chhatarpur (234)	—	—	3	—	2
खुरई Khurai (20)	सागर Sagar (76)	5	—	15	15	छतरपुर Chhatarpur (234)	—	—	3	—	2
नौगांव Nowgong (196)	सतना Satna (33)	1	—	2	4	अजयगढ़ Ajaigarh (87)	—	—	—	—	—
खंडवा Khandwa (68)	Sh. Type (1)	9	—	8	55	इन्दौर Indore (203)	—	—	7	1	6

1		2	3	4	5	6	7	8
	(i) III	अमलई Amlai	220066	HC(1)	6	बुढ़ार Burhar (8)	रीवा Rewa (192)	रीवा Rewa (192)
	(ii) IV	बुढ़ार Burhar	12401	HC(1)	6	AS(1)	रीवा Rewa (185)	रीवा Rewa (185)
	III(iii)	धनपुरी Dhanpuri (Narg?da Hari Dafai)	29851	H(1) D(Hom1)	20	बुढ़ार Burhar (4)	रीवा Rewa (189)	रीवा Reaw (189)
71	V	बुटारिया Butaria	चिखली कलां-परासिया नगर समूह देखें See Chikhali Kalan—Parasia Urban Agglomeration					
72	IV	चाचौड़ा-बीनागंज Chachaura-Binaganj	चाचौड़ा-बीनागंज नगर समूह देखें See Chachaura-Binaganj Urban Agglomeration					
		चाचौड़ा-बीनागंज न.स. Chachaura-Binaganj U.A.*	12219	H(1) D(1)	22	गुना Guna (68)	भोपाल Bhopal (152)	भोपाल Bhopal (152)
	(i) IV	चाचौड़ा-बीनागंज Chachaura-Binaganj	10771	H(1) D(1)	22	गुना Guna (68)	भोपाल Bhopal (152)	भोपाल Bhopal (152)
73	III	चांपा Champa	22996	H(A-1, 3)	280	A(1)	रायपुर Raipur (186)	बिलासपुर Bilaspur (68)
74	V	चांदामेटा Chandameta	चिखलीकलां परासिया नगर समूह देखें See Chikhali Kalan-Parasia Urban Agglomeration					
75	IV	चंदेरी Chanderi	12528	HC(1)	10	A(1)	झांसी (उ.प्र.) Jhansi (U.P.) (125)	झांसी (उ.प्र.) Jhansi (U.P.) (125)
76	V	चंदिया Chandia	9140	H(1)	8	उमरिया Umaria (20)	जबलपुर Jabalpur (130)	जबलपुर Jabalpur (130)
77	V	चांदला Chandla	5591	H(1)	6	महाराजपुर Maharajpur (60)	झांसी (उ.प्र.) Jhansi (U.P.) (180)	झांसी (उ.प्र.) Jhansi (U.P. (180)
78	III	चरोदा Charoda	दुर्ग भिलाई नगर समूह देखें See Durg-Bhilainagar Urban Agglomeration					
79	V	चौरई खास Chaurai Khas	5577	HC(1)	6	AC(1)	नागपुर (महा.) Nagpur (Mah.) (146)	नागपुर (महा.) Nagpur (Mah.) (146)
80	II	छतरपुर Chhatarpur	51959	H(A-1, 2) FL(1) TB(1) D(1-)	148	ASC(1) Homs.(1)	झांसी (उ.प्र.) Jhansi (U.P.) (105)	झांसी (उ.प्र. Jhansi (U.P.) (105)
81	II	छिन्दवाड़ा Chhindwara	75178	H(4) D(Hom 1, 1) TB(1) O(1) FC(1)	495	ASC(2) A(1) L(1)	नागपुर महा. Nagpur (Mah) (112)	नागपुर महा. Nagpur (Mah) (112)

9	10	11	12	13	14	15	16	17	18	19	20
शहडोल Shahdol (31)	शहडोल Shahdol (31)	1	—	3	7	जबलपुर Jabalpur (253)	—	—	—	—	1
शहडोल Shahdol (24)	शहडोल Shahdol (24)	2	—	4	6	जबलपुर Jabalpur (246)	—	—	1	—	—
शहडोल Shahdol (28)	0(1)	3	—	4	11	जबलपुर Jabalpur (250)	—	1	1	1	1
अशोक-नगर Ashok-nagar (110)	भोपाल Bhopal (152)	3	—	3	5	दतिया Datia (266)	—	—	—	—	2
अशोक-नगर Ashok-nagar (110)	भोपाल Bhopal (152)	3	—	3	5	दतिया Datia (266)	—	—	—	—	2
रायगढ़ Raigarh (82)	बिलासपुर Bilaspur (68)	2	—	5	11	जबलपुर Jabalpur (403)	—	—	1	—	1
अशोक-नगर Ashok-nagar (58)	0(1)	2	—	3	3	दतिया Datia (150)	—	—	—	—	1
शहडोल Shahdol (90)	शहडोल Shahdol (90)	2	—	2	8	जबलपुर Jabalpur (130)	—	—	—	—	—
नौगांव Nowgong (104)	छतरपुर Chhatarpur (78)	2	—	2	4	छतरपुर Chhatarpur (78)	—	—	—	—	1
खिरसाडोह Khirsadoh (65)	छिन्दवाड़ा Chhindwara (34)	1	—	3	2	जामई Jamai (82)	—	—	—	—	—
नौगांव Nowgong (23)	0(1) Sh.Type (2)	3	—	12	35	3	—	1	1	1	4
खिर डोह Khirsadoh (24)	0(2) Sh.Type (3)	10	—	17	37	जामई Jamai (48)	1(20)	1	4	—	3

1	2	3	4	5	6	7	8
82 IV	छोटा-छिन्दवाड़ा Chhota-Chhindwara	14203	HC(1)	10	AC(1)	जबलपुर Jabalpur (53)	जबलपुर Jabalpur (53)
83 V	छुईखदान Chhuikhadan	5264	HC(1)	11	खैरागढ़ Khairagarh (12)	रायपुर Raipur (112)	रायपुर Raipur (112)
84 IV	चिखली-कलां परासिया Chikhali Kalan		चिखली कलां परासिया नगर समूह देखें See Chikhali Kalan—Parasia Urban Agglomeration				
	चिखली कलां-परासिया न. स. Chikhali Kalan-Parasia U.A.	83213	H(1) HC(7)		120 ASC (U)		
(i)V	बड़कुही Badkuhi	9827	H(1)		डोंगर,परासिया Dongar Parasia (5)	नागपुर(महा.) Nagpur (149) (Mah)	नागपुर (महा.) Nagpur (149) (Mah)
(ii) V	भामोडी Bhamodi	5208	HC(1)		डोंगर,परासिया Dongar Parasia (6)	नागपुर(महा.) Nagpur (155) (Mah)	नागपुर(महा.) Nagpur (155) (Mah)
(iii) V	बुटारिया Butaria	8989	HC(1)		डोंगर,परासिया Dongar Parasia (5)	नागपुर(महा.) Nagpur (148) (Mah)	नागपुर(महा. Nagpur (148) (Mah)
(iv) V	चंदामेटा Chandameta	6016	HC(1)	—	डोंगर,परासिया Dongar Parasia (5)	नागपुर(महा.) Nagpur (151) (Mah)	नागपुर(महा.) Nagpur (151) (Mah)
(v) IV	चिखली कलां Chikhali Kalan	13510	HC(1)	—	डोंगर,परासिया Dongar Parasia (5)	नागपुर(महा.) Nagpur (152) (Mah)	नागपुर(महा.) Nagpur (152) (Mah)
(vi) III	डोंगर परासिया Dongar Parasia	25459	HC(1)	—	ASC(1)	नागपुर(महा.) Nagpur (149) (.Mah)	नागपुर(महा.) Nagpur (149) (Mah)
(vii) V	इकलेहरा Iklehra	9506	HC(1)	—	डोंगर,परासिया Dongar Parasia (5)	नागपुर(महा.) Nagpur (160) (Mah)	नागपुर(महा.) Nagpur (160) (Mah)
(viii) VI	जटा छापर Jata chhapar	4698	HC(1)	—	डोंगर,परासिया Dongar Parasia (7)	नागपुर(हा.) Nagpur (159) (Mah)	नागपुर(महा.) Nagpur (159) (Mah)
85 IV	चिरमिरी Chirmiri	कुरासिया नगर समूह देखें See Kursasia Urban Agglomeration					
86 V	दबोह Daboh	6628	HC(1)		आलमपुर Alampur (15)	झांसी(उ.प्र.) Jhansi (UP) (92)	झांसी(उ.प्र.) Jhansi(UP) (92)
87 III	डबरा Dabra	33421	HC(1)	30	AC(1)	ग्वालियर Gwalior (45)	ग्वालियर Gwalior (45)

9	10	11	12	13	14	15	16	17	18	19	20
जबलपुर Jabalpur (53)	नरसिंहपुर Narsimhapur (32)	2	—	3	6	जबलपुर Jabalpur (53)	—	—	1	—	1
दुर्ग Durg (80)	राजनांदगांव Rajnandgaon (52)	2	—	2	3	भरबेली Bharbeli (147)	—	—	—	—	—
..	(Sh. Type)	6	..	15	20	..	..	..	4	..	1
खिरसाडोह Khirsadoh (7)	डोंगर परासिया Dongar Parasia(5)	1	..	2	3	जामई Jamai (15)	..	..	..	..	..
खिरसाडोह Khirsadoh (8)	डोंगर परासिया Dongar Parasia (6)	..	..	1	1	जामई Jamai (15)	..	..	..	..	..
खिरसाडोह Khirsadoh (7)	डोंगर परासिया Dongar Parasia (5)	..	..	1	1	जामई Jamai (16)	..	..	..	..	1
खिरसाडोह Khirsadoh (7)	डोंगर परासिया Dongar Parasia (5)	2	..	2	2	जामई Jamai (16)	..	..	1	..	..
खिरसाडोह Khirsadoh (7)	डोंगर परासिया Dongar Parasia (5)	..	..	1	2	जामई Jamai (16)	..	..	..	..	..
खिरसाडोह Khirsadoh (2)	Sh. Type (1)	2	..	6	8	जामई Jamai (21)	..	..	2	..	..
खिरसाडोह Khirsadoh (7)	डोंगर परासिया Dongar Parasia (5)	1	..	1	2	जामई Jamai (16)	..	..	1	..	..
खिरसाडोह Khirsadoh (9)	डोंगर परासिया Dongar Parasia (7)	..	..	1	1	जामई Jamai (14)	..	..	..	..	..
झांसी(उ.प्र.) Jhansi (92) (UP)	भिन्ड Bhind (80)	1	..	2	3	भिन्ड Bhind (80)	..	..		..	..
ग्वालियर Gwalior (45)	ग्वालियर Gwalior (45)	4	..	10	11	दतिया Datia (30)	..	..	2	..	2

1	2	3	4	5	6	7	8
88 II	दमोह Damoh	दमोह नगरीय समूह देखें See Damoh Urban Agglomeration					
	दमोह न. स. Damoh U.A.*	76758	H(A-1) TB(1) F(U)	125	A(2) ASC(1)	जबलपुर Jabalpur (113)	जबलपुर Jabalpur (113)
(i) II	दमोह Damoh	75573	H(A-1,1) TB(1) F(U)	125	A(2) ASC(1)	जबलपुर Jabalpur (113)	जबलपुर Jabalpur (113)
89 V	दमुआ Damua	8911	D (Arl.)	—	जामई Jamai (15)	नागपुर(महा.) Nagpur (192) (Mah.)	नागपुर(महा.) Nagpur (192) (Mah.)
90 III	दतिया Datia	49386	H(3) D (A-1,1) TB(1) (F(U)	117	ASC(1)	झांसी(उ.प्र.) Jhansi (25) (UP)	झांसी(उ.प्र.) Jhansi (25) (UP)
91 IV	देवरी Deori	17129	HC(1)	30	ASC(1)	जबलपुर Jabalpur (190)	जबलपुर Jabalpur (190)
92 V	देपालपुर Depalpur	8343	HC(1)	15	इन्दौर Indore (40)	इन्दौर Indore (40)	इन्दौर Indore (40)
93 II	देवास Dewas	83465	H(2) D(A-1,1) TB(1) F(U)	160	AC(1) 0(1)	इन्दौर Indore (35)	इन्दौर Indore (35)
94 IV	धामनोद Dhamnod	13490	HC(1)	6	मनावर Manawar (50)	इन्दौर Indore (75)	इन्दौर Indore (75)
95 II	धमतरी Dhamtari	55797	H(2) F(U)	64	AC(1) ASC(1)	रायपुर Raipur (78)	रायपुर Raipur (78)
96 V	ढाना Dhana	7107	HC(1)	6	सागर Sagar (17)	जबलपुर Jabalpur (207)	विदिशा Vidisha (173)
97 III	धनपुरी (नरगदा हरी दफाई) Dhanpuri (Nargada Hari Dafai)	बुढ़ार धनपुरी नगर समूह देखें See Burhar—Dhanpuri Urban Agglomeration					
98 III	धार Dhar	48870	H (A-1,1) D (A-1,3) TD (1), F (U)	175	ASC(1)	इन्दौर Indore (64)	इन्दौर Indore (64)
99 V	धरमजयगढ़ Dharamjaigarh	8309	H(1) D(1)	29	खरसिया Kharsia (68)	रायपुर Raipur (328)	बिलासपुर Bilaspur (212)
100 V	धरमपुरी Dharampuri	9063	HC(1)		मनावर Manawar (31)	इन्दौर Indore (144)	इन्दौर Indore (144)

9	10	11	12	13	14	15	16	17	18	19	20
1	Sh. Type (2)	9	..	18	34	जबलपुर Jabalpur (113)	..	..	3	..	8
1	Sh. Type (2)	9	..	18	34	जबलपुर Jabalpur (113)	..	..	3	..	8
खिरसाडोह Khirsadoh (46)	डोंगर परासिया Dongar Parasia (36)	2	..	2	4	4	..	..	1	..	..
झांसी(उ.प्र.) Jhansi (25) (U.P.)	O(2)	3	..	8	16	2	..	..	1	..	3
खुरई Khurai (107)	सागर Sagar (66)	2	..	4	8	छतरपुर Chhatarpur (224)	..	..	1	..	1
इन्दौर Indore (40)	इन्दौर Indore (40)	1	..	3	2	इन्दौर Indore (40)	..	1	..	..	1
इन्दौर Indore (35)	0(2)	7	..	17	34	सोनकच्छ Sonkatch (32)	..	..	3	1	4
..											
इन्दौर Indore (75)	0(1)	1	..	2	7	इन्दौर Indore (75)	..	..	1	..	..
1	Sh. Type (3)	7	..	12	31	जगदलपुर Jagdalpur (217)	..	..	2	1	1
खुरई Khurai (72)	सागर Sagar (17)	1	..	2	3	छतरपुर Chhatarpur (155)	..	..	..	..	..
इन्दौर Indore (64)	Sh. Type I 0(5)	3	..	19	38	इन्दौर Indore (64)	..	..	2	..	4
रायगढ Raigarh (76)	0(1)	3	..	3	9	जबलपुर Jabalpur (547)	..	..	..	..	..
इन्दौर Indore (144)	मनावर Manawar (31)	2	..	2	3	इन्दौर Indore (144)	..	..	..	..	1

1	2	3	4	5	6	7	8
101 V	दिघावानी Dighawani	7429	HC(1)	..	डोंगर परासिया Dongar Parasia (5)	नागपुर(महा.) Nagpur (152) (Mah)	नागपुर(महा.) Nagpur (152) 0(Mah)
102 V	डिंडोरी Dindori	9859	H(1)	30	A(1)	जबलपुर Jabalpur (150)	जबलपुर Jabalpur (150)
103 III	डोंगरगढ़ Dongargarh	25772	HC (1) D (Hom 1)	30	AC(1) (1	रायपुर, Raipur (120)	रायपुर Raipur (120)
104 III	डोंगर परासिया Dongar Parasia	चिखली कलां-परासिया नगर समूह देखें See Chikhalj kalan—Parasia Urban Agglomeration					
105 I	दुर्ग Durg	दुर्ग भिलाई नगर नगर समूह देखें See Dugr-Bhilainagar Urban Agglomeration					
	दुर्ग-भिलाई नगर न. स. Durg-Bhilai nagar U.A.	490214	H (A-1, 4) D(5) FC(3) TB(1)	492	A(1) AC(2) AS(1) S(1)2(2)		
(i)IV	भिलाई कला Bhilai Kalan	18870	HC(2)	12	भिलाईनगर Bhilainagar (3)	रायपुर Raipur (26)	रायपुर Raipur (26)
(ii) I	भिलाईनगर Bhilainagar	319450	H(1) FC(1)	150	AC(1) S(1) L(1)	रायपुर Raipur (31)	रायपुर Raipur (31)
(iii) III	चरोदा Charoda*	22328	H(1)	20	भिलाईनगर Bhilainagar (15)	रायपुर Raipur (22)	रायपुर Raipur (22)
(iv) I	दुर्ग Durg	118597	H(A-1,1) FC(2) TB(1) D(5)	280	A(1) AC(1) AS(1) L(1)	रायपुर Raipur (41)	रायपुर Raipur (41)
(v)IV	जामुल Jamul	10969	H(1)	30	भिलाईनगर Bhilainagar (6)	रायपुर Raipur (25)	रायपुर Raipur (25)
106 III	गादरवारा Gadarwara	23527	H(1) 0(1)	36	ASC(1)	जबलपुर Jabalpur (130)	जबलपुर Jabalpur (130)
107 V	गांधी सागर हाईडल कालोनी Gandhi Sagar Hydel Colony	5294	D1) HC(1)	6	भानपुरा Bhanpura (32)	इन्दौर Indore (297)	उज्जैन Ujjain (287)
108 IV	गढ़कोटा Garhakota	19589	HI(1)	10	दमोह Damoh (30)	जबलपुर Jabalpur (120)	जबलपुर Jabalpur (120)
109 V	गढ़ी मलहरा Garhi-Malehra	9947	H(1) D(A-1)	6	महाराजपुर Maharajpur (5)	झांसी(उ.प्र.) Jhansi (121) (UP)	झांसी (उ.प्र.) Jhansi (121) (UP)

9	10	11	12	13	14	15	16	17	18	19	20
खिरसाडोन Khirsadon (7)	डोंगर परासिया Dongra Parasia (5)	..	..	1	1	जामई Jamai (26)	..	..	..	..	..
जबलपुर Jabalpur (150)	0(1)	2	..	3	5	जबलपुर Jabalpur (150)	..	..	..	..	1
दुर्ग Durg (86)	राजनंदगांव Rajnand-gaon (38)	2	..	4	5	भरबेली Bharbeli (177)	..	..	1	..	1
Sh. Type.	0(3)	29	..	38	118	—	1(300)	4	10	4	5
दुर्ग Durg (11)	भिलाईनगर Bhilai-Nagar (3)	2	..	3	3	भरबेली Bharbeli (216) बालाघाट (Balaghat)	..	..	..	..	..
दुर्ग Durg (8j	दुग 0(3) Sh. Type 2	16	..	21	60	भरबेली Bharbeli (213)	1(300)	2	5	1	1
दुर्ग Durg (18)	दुर्ग Durg (18)	1	..	2	4	भरबेली Bharbeli (223)	..	..	..	.	..
1	Sh. Type (12)	9	..	11	49	भरबेली Bharbeli (205)	..	2	5	2	4
दुर्ग Durg (18)	दुर्ग Durg (18)	1	..	1	2	भरबेली Bharbeli (223)	..	..	..	1	..
जबलपुर Jabalpur (130)	नरसिहापुर Narimha-pur (48)	4	..	5	6	जबलपुर Jabalpur (130)	..	..	1	1	1
जावरा Jaora (115)	राम पुरा Rampura (72)	1	..	2	5	इन्दौर Indore (297)	..	..	..	..	..
दमोह Damoh (30)	दमोह Damoh (30)	2	..	3	7	छतरपुर Chhatarpur (204)	..	..	2	..	1
नौगांव Nowgong (39)	छतरपुर Chhatar-pur (16)	2	..	3	10	2	..	..	..	..	1

1	2	3	4	5	6	7	8
110 IV	गरोठ Garoth		गरोठ नगर समूह देखें See Garoth Urban Agglomeration				
	गरोठ नं. स. Garoth U.A.	10740	H(1)	36	भानपुरा Bhanpura (25)	इन्दौर Indore (315)	इन्दौर Indore (315)
(i)IV	गरोठ Garoth	10240	H(1)	36	भानपुरा Bhanpura (25)	इन्दौर Indore (315)	इन्दौर Indore 315)
111 V	गौरेल्ला Gaurella		गौरेला नगर समूह देखें See Gaurella Urban Agglomeration				
	गौरेला न.स. Gaurella U.A.	9571	H(1) D(A 1)	19	बिलासपुर Bilaspur (118)	रायपुर Raipur (205)	बिलासपुर Bilaspur (118)
(i)V	गौरेला Gaurella	8916	HC(2) H(1) D(A-1)	19	बिलासपुर Bilaspur (118)	रायपुर Raipur (1205)	बिलासपुर Bilaspur (118)
112 IV	गोबरा नवापारा Gobra Nawapara	16427	O(1) H(1)	22	AC(1)	रायपुर Raipur (44)	रायपुर Raipur (44)
113 V	गोगांव Gogoan	6610 HC(1)	D(1)	6	खरगोन Khargone (16)	इन्दौर Indore (121)	इन्दौर Indore (121)
114 III	गोहद Gohad	20176	HC(1)	12	A(1)	ग्वालियर Gwalior (40)	ग्वालियर Gwalior (40)
115 IV	गोरमी Gormi	13055	D(1A)	..	भिंड Bhind (35)	ग्वालियर Gwalior (76)	ग्वालियर Gwalior (76)
116 V	गोविन्दगढ़ Govindgarh	7115	HC(1)	14	रीवा Rewa (19)	रीवा Rewa (19)	रीवा Rewa (19)
117 II	गुना Guna		गुना नगर समूह देखें See Guna Urban Agglomeration				
	गुना न.स. Guna U.A.	64659	H(1) D(1) FC(1) 156 TB(1)		A.S.C(2)	ग्वालियर Gwalior (212)	ग्वालियर Gwalior (212)
(i)II	गुना Guna	60255	H(1) D(1) FC(1) TB(1)	156	ASC(2)	ग्वालियर Gwalior (212)	ग्वालियर Gwalior (212)
118 I	ग्वालियर Gwalior		ग्वालियर नगर समूह देखें See Gwalior Urban Agglomeration				
	ग्वालियर न.स. Gwalior U.A.	555862	H(A-1,9) D(A-13) Hom. 3,25) TB(1) FC(6)	1508	U(1) A(5) AC(2) AS(1) S(2) O(8)		

9	10	11	12	13	14	15	16	17	18	19
जावरा Jaora (165)	रामपुरा Rampura (22)	2	..	2	3	इन्दौर Indore (315)	..	..	..	2
जावरा Jaora (165)	रामपुरा Rampura (22)	2	..	2	3	इन्दौर Indore (153)	..	..	..	2
रायगढ़ Raigarh (227)	बिलासपुर Bilaspur (118)	2	..	3	7	जबलपुर Jabalpur (327)	..	..	..	1
रायगढ़ Raigarh (227)	बिलासपुर Bilaspur (118)	2	..	3	7	जबलपुर Jabalpur (327)	..	..	..	1
धमतरी Dhamtari (68)	रायपुर Raipur (44)	2	..	2	5	जगदलपुर Jagdalpur (285)	..	1	..	1
सनावद Sanawad (53)	खंडवा Khandwa (69)	1	..	2	4	सेंधवा Sendwa (82)	..	1	..	1
ग्वालियर Gwalior (40)	ग्वालियर Gwalior (40)	2	..	4	11	भिन्ड Bhind (43)	..	..	..	2
ग्वालियर Gwalior (76)	भिन्ड Bhind (35)	1	..	4	2	भिन्ड Bhind (35)	..	..	..	..
शहडोल Shahdol (140)	O(1)	1	..	2	3	अजयगढ़ Ajaigarh (174)	..	..	..	..
						पन्ना (Panna)				
अशोकनगर Ashoknagar (45)	चंदेरी Chanderi (103)	5	..	11	20	दतिया Datia (198)	..	3	..	3
अशोकनगर Ashoknagar (45)	चंदेरी Chanderi (103)	5	..	11	20	दतिया Datia (198)	..	3	..	3
	O(4) Sh. Type (3)	52	..	141	308	..	1	14	2	22

1	2	3	4	5	6	7	8
	ग्वालियर						
	(i) I Gwalior	539015	Hom.3,(23) H(A-1,8) D(A-13, Hon 3, 23) TB(1) FC(6)	1478	U(1) A(5) AC(2) AS(1) S(2) O(8)		
	मोरार कैंट				ग्वालियर	ग्वालियर	ग्वालियर
	(ii)IV Morar Cantt.	16847	D(2) H(1)	30	Gwalior (10)	Gwalior (10)	Gwalior (10)
	हनुमना					रीवा	रीवा
119	V Hanumana	8182	HC(1)	10	AC(1) O(1)	Rewa (92)	Rewa (92)
	हरदा					इन्दौर	इन्दौर
120	III Harda	37693	H(1)	60	AC(2)	Indore (149)	Indore (149)
	हरपालपुर				नौगांव	झांसी	झांसी
121	V Harpalpur	7388	H(1)	6	Nowgong (23)	Jhansi (55)	Jhansi (55)
	हरसूद				खंडवा	इन्दौर	इन्दौर
122	IV Harsud	11713	HC(1)	24	Khandwa (63)	Indore (195)	Indore (195)
	हाटपिपल्या				देवास	इन्दौर	इन्दौर
123	V Hatipiplya	9995	HC(1)	6	Dewas (45)	Indore (56)	Indore (56)
	हट्टा				दमोह	जबलपुर	जबलपुर
124	IV Hatta	17256	H(1)	30	Damoh (38)	Jabalpur (151)	Jabalpur (151)
	होशंगाबाद		होशंगाबाद नगर समूह देखें				
125	III Hoshangabad		See Hoshangabad Urban Agglomeration				
	होशंगाबाद					भोपाल	भोपाल
	Hoshangabad U.A.	46300	H(A-1,1) TB(1)FC(1)	125	AC(1) S(1)	Bhopal (70)	Bhopal (70)
	होशंगाबाद					भोपाल	भोपाल
	(i)III Hoshangabad	39997	H(1-A,1) TB(1) FC(1)	125	AC(1) S(1)	Bhopal (70)	Bhopal (70)
	इछावर				सीहोर	भोपाल	भोपाल
126	V Ichhawar	8461	HC1 D(U-1)	30	Sehore (21)	Bhopal (58)	Bhopal (58)
	इकलेहरा		चिखली कलाँ-परसिया नगर समूह देखें				
127	V Iklehra		See Chikhali Kalan-Parasia Urban Agglomeration				
	इन्दौर						
128	I Indore	829327	H(A-2,8) D(A,1,10) NH(1) TB(1) FC(8) O(3)	1292	A(4) ACL(1) S(2) U(1) AS(1) A.S.C.(1) OI		

9	10	11	12	13	14	15	16	17	18	19	20
1	O(4) Sh. Type (3)	47	..	140	306	दतिया Datia (75)	..	14	1	2	22
ग्वालियर Gwalior (10)	ग्वालियर Gwalior (10)	5	..	1	2	दतिया Datia (75)	..	..	..	..	..
सीधी Sidhi (192)	रीवा Rewa (92)	1	..	3	8	अजयगढ़ Ajaigarh (247)	..	..	..	..	..
1	इटारसी Itarsi (81)	4	..	4	13	बावई Babai (113)	..	..	2	..	6
नौगांव Nowgong (23)	नौगांव Nowgong (23)	2	..	3	12	2	..	..	..	..	1
खंडवा Khandwa (63)	खंडवा Khandwa (63)	2	..	4	8	इन्दौर Indore (195)	..	..	1	..	..
इन्दौर Indore (56)	देवास Dewas (45)	2	..	2	2	2	..	..	..	..	1
दमोह Damoh (38)	O(1)	2	..	8	8	जबलपुर Jabalpur (151)	..	..	1	..	4
भोपाल Bhopal (70)	O(1) Sh. Type (1)	3	..	3	21	बावई Babai (21)	..	1	2	2	3
भोपाल Bhopal (70)	O(1) Sh. Type (1)	3	..	3	21	बावई Babai (21)	..	1	2	2	3
भोपाल Bhopal (58)	भोपाल Bhopal (58)	2	..	5	5	सीहोर Sehore (21)	..	..	..	..	2
	Sh. Type (3)	56	..	195	363	32	1(27)	2	22	6	20

1		2	3	4	5	6	7	8
129	II	इटारसी Itarsi		इटारसी नगर समूह देखें See Itarsi Urban Agglomeration				
		इटारसी Itarsi U.A.	69619	H(2) D(1)FC(1)	160	ASC(1)		
	(i)V	भिलाखेडी Bhilakhedi	6078	H(1)	60	इटारसी Itarsi (8)	भोपाल Bhopal (92)	भोपाल Bhopal (92)
	(ii) II	इटारसी Itarsi	63541	H(1) D(1)F(1)	100	ASC(1)	भोपाल Bhopal (84)	भोपाल Bhopal (84)
130	I	जबलपुर Jabalpur		जबलपुर नगर समूह देखें See Jabalpur Urban Agglomeration				
		जबलपुर न.स. Jabalpur U.A.	757303	H(A-16) D(U-1,8) TB(1)FC(9) O(1)	1176	A(6) AS(4) AC(3) S(2) C(1) L(2) O(2) U(1)		
	(i)I	जबलपुर Jabalpur*	649085	H(AT-1,4) D (U-1,8) TB(1)FC(9) O(1)	1142	A(6) AS(3) AC(3) S(2) C(1) L(2) O(2) U(1)		
	(ii) II	जबलपुर कैंट Jabalpur (Cantt)	61026	H(1)	34	AS(1)	जबलपुर Jabalpur (3)	जबलपुर Jabalpur (3)
	(iii) III	खमरिया Khamaria	47192	H(1)	..	जबलपुर Jabalpur (13)	जबलपुर Jabalpur (13)	जबलपुर Jabalpur (13)
131	II	जबलपुर कैंट Jabalpur (Cantt)		जबलपुर नगर समूह देखें See Jabalpur Urban Agglomeration				
132	II	जगदलपुर Jagdalpur		जगदलपुर नगर समूह देखें See Jagadalpur Urban Agglomeration				
		जगदलपुर न.स. Jagdalpur U.A.*	63632	H(3) TB(1) O(1) D (Hom,1)FC (1)	232	A(1)	रायपुर Raipur (295)	रायपुर Raipur (295)
	(i) II	जगदलपुर Jagdalpur	51286	H(3) TB (1) O(1) D (Hom 1) FC (1)	232	A(1)	रायपुर Raipur (295)	रायपुर Raipur (295)
133	IV	जैथारी Jaithari	13115	HC(1)		अनूपपुर Anuppur (15)	रीवा Rewa (235)	रीवा Rewa (235)

9	10	11	12	13	14	15	16	17	18	19	20
	Sh. Type (1)										
हरदा Harda (76)	इटारसी Itarsi (8)	6 1	.. ..	6 1	33 1	बाबई .. Babai (43)	.. ..	.. ..	4 ..	.. ..	5 ..
हरदा Harda (81)	Sh. Type (1)	5	..	5	32	बाबई Babai (35)	..	..	4	..	5
1	0(8) Sh. Type (1.7)	64	..	105	212	1	1 (25)	1	19	3	23
	0(8) Sh. Type. (17)	53	..	91	178	1	1 (25)	1	15	3	20
जबलपुर Jabalpur (3)	जबलपुर Jabalpur (3)	9	..	12	21	जबलपुर Jabalpur (3)	..	..	4	..	2
जबलपुर Jabalpur (13)	जबलपुर Jabalpur (13)	2	..	2	13	जबलपुर Jabalpur (13)	..	..	..	..	1
धमतरी Dhamtari (217)	SH. Type (13)	5	—	7	21	1	—	—	4	-	4
धमतरी Dhamtari (217)	SH.Type (13)	5	—	7	21	1	—	—	4	—	4
शहडोल Shahdol (68)	शहडोल Shahdol (68)	2	—	3	10	जबलपुर Jabalpur (290)	—	—	—	—	1

1	2	3	4	5	6	7	8
134 V	जैतवारा Jaitwara	9241	D(1)	5	सतना Satna (32)	रीवा Rewa (83)	रीवा Rewa (83)
135 IV	जामई Jamai	19896	H(1) HC(1) (01)	37	ASC(1)	नागपुर(महा) Nagpur(Mah.) (184)	नागपुर(महा) Nagpur(Mah.) (184)
136 IV	जामुल Jamul	दुर्ग-भिलाईनगर नगर समूह देखें See Durg-Bhilainagar Urban Agglomeration					
137 III	जावरा Jaora	जावरा नगर समूह देखें See Jaora Urban Agglomeration					
	जावरा न.स. Jaora U.A.*	47548	H(2) D(A-1)	91	ASC(1)	इन्दौर Indore (102)	इन्दौर Indore (102)
(i) III	जावरा Jaora	47129	FC(i) H(2) D(A-1) FC(1)	91	ASC(1)	इन्दौर Indore (102)	इन्दौर Indore (102)
138 IV	जशपुरनगर Jashpurnagar	11142	H(3) TB(1) D(Hom-1)	68	ASC(1)	रायपुर Raipur (458)	बिलासपुर Bilaspur (347)
139 VI	जटाछापर Jatachhapar	चिखली कलां-परासिया नगरीय समूह देखें See Chikhali Kalan-Parasia Urban Agglomeration					
140 V	जतारा Jatara	9536	HC(1)	8	टीकमगढ़ Tikamgarh (40)	झांसी Jhansi (88) (UP)	झांसी Jhansi (88) (UP)
141 IV	जावद Jawad	12368	H(1)	28	A(1)	इन्दौर Indore (265)	इन्दौर Indore (265)
142 V	जीरापुर Jeerapur	8468	HC(1)	12	राजगढ़ Rajgarh (38)	भोपाल Bhopal (181)	उज्जैन Ujjain (175)
143 IV	झाबुआ Jhabua	16777	H(1) TB(1) FC(1)	110	ASC(1)	इन्दौर Indore (150)	इन्दौर Indore (150)
144 IV	झगराखंड Jhagrakhand	11851	HC(1) D(2)	5	मनेन्द्रगढ़ Manendra-garh (5)	रायपुर Raipur (334)	बिलासपुर Bilaspur (218)
145 V	जोबट Jobat	6635	HC(1)	18	अलिराजपुर Aliprajpur (32)	इन्दौर Indore (181)	इन्दौर Indore (181)
146 IV	जौरा Joura	जौरा नगर समूह देखें See Jaora Urban Agglomeration					
	जौरा न.स.* Joura U.A.*	15740 14805	HC(1) O(1) FC(1)	20	मुरैना Morena (27)	ग्वालियर Gwalior (65)	ग्वालियर Gwalior (65)

9	10	11	12	13	14	15	16	17	18	19	2
नौगाव Nowgong (193)	सतना Satna (32)	1	—	3	6	अजयगढ़ Ajaigarh (73)	—	—	—	—	—
खिरसादोह Khirsadoh (30)	डोंगर परासिया Dongar Parasia (21)	3	—	5	11	पन्ना Panna (1)	—	—	2	—	2
1	O(1)	2		11	23	इन्दौर Indore (102)	—	—	2	—	2
1	O(1)	2	—	11	23	इन्दौर Indore (102)	—	—	2	—	2
रायगढ़ Raigarh (214)	Type (2)	2	—	3	5	जबलपुर Jab lpur (682)	—	—	1	—	1
नौगांव Nowgong (60)	टीकमगढ़ Tikamgarh (40)	2	—	2	3	छतरपुर Chhatarpur (83)	—	—	—	—	1
जावरा Jaora (122)	मन्दसौर Mandsaur (69)	2	—	3	9	इन्दौर Indore (265)	—	—	—	—	1
उज्जैन Ujjain (175)	राजगढ़ Rajgarh (38)	2		3	5	राजगढ़ Rajgarh (38)	—	—	—	—	—
जावरा Jaora (119)	Sh.Type (?)	2	—	6	8	इन्दौर Indore (150)	—	—	2	1	1
शहडोल Shahdol (106)	अम्बिकापुर Ambikapur (128)	—	—	3	8	अजयगढ़ Ajaigarh (439)	-	-	-	-	—
						पन्ना (Panna)					
इन्दौर Indore (181)	अलिराजपुर Alirajpur (32)	2	-	2	2	इन्दौर Indore (181)	—	—	—	—	1
ग्वालियर Gwalior (65)	मुरैना Morena (27)	3		4	10	भिन्ड Bhind (138)	—	-	—	-	-	1

1	2	3	4	5	6	7	8
	जौरा IV Joura	14805	FC(1) HC(1) O(1) FC(1)	20	मुरैना Morena (27)	ग्वालियर Gwalior (65)	ग्वालियर Gwalior (65)
147	कैलारस V Kailaras	9731	D(i) HC(1)	6	सबलगढ़ Sabalgarh (23)	ग्वालियर Gwalior (87)	ग्वालियर Gwalior (87)
148	कांकेर IV Kanker	कांकेर नगर समूह देखें See Kanker Urban Agglomeration					
	कांकेर Kanker U.A.*	15085	H(1)	34	AC(1)	रायपुर Raipur (134)	रायपुर Raipur (134)
	कांकेर (i) IV Kanker	12993	H(1)	34	AC(1)	रायपुर Raipur (134)	रायपुर Raipur (134)
149	कन्नोद IV Kannod	10222	H(1)	24	इन्दौर Indore (96)	इन्दौर Indore (96)	इन्दौर Indore (96)
150	कांटाफोड़ V Kantaphod	9105	H(1) D(1)	7	देवास Dewas (94)	इन्दौर Indore (100)	इन्दौर Indore (100)
151	करेली IV Kareli	16131	HC(1)	6	AC(1)	जबलपुर Jabalpur (101)	जबलपुर Jabalpur (101)
152	करेरा IV Karera	करेरा नगर समूह देखें See Karera Uraban Agglomeration.					
	करेरा न.स. Karera U.A.*	11762	HC(1)	10	झांसी Jhansi (44)	झांसी Jhansi (44)	झांसी Jhansi (UP) (44)
	करेरा IV Karera	10252	HC(1)	10	झांसी Jhansi (44)	झांसी Jhansi (44)	झांसी Jhansi (44)
153	कसरावद V Kasrawad	9983	D(2) HC(i)	12	खरगोन Khargone (34)	इन्दौर Indore (80)	इन्दौर Indore (80)
154	कटंगी (जबलपुर) IV Katangi (Jabalpur)	12155	D()A1,1	—	जबलपुर Jabalpur (35)	जबलपुर Jabalpur (35)	जबलपुर Jabalpur (35)
155	कटंगी (बालाघाट) IV Katangi (Balaghat)	11768	HC(1)	20	वारासिवनी Waraseoni (30)	जबलपुर Jabalpur (140)	जबलपुर Jabalpur (140)
156	कवर्धा IV Kawardha	17037	HC(1)	30	बैमेतारा Bemetara (50)	रायपुर Raipur (117)	रायपुर Raipur (117)
157	खाचरोद III Khacharod	22006	H(1) D(A-1)	40	AC(1)	इन्दौर Indore (157)	उज्जैन Ujjain (99)

9	10	11	12	13	14	15	16	17	18	19	20
ग्वालियर Gwalior (65)	मुरैना Morena (27)	3	—	4	10	भिन्ड Bhind (138)	—	—	—	—	1
ग्वालियर Gwalior (87)	मुरैना Morena (45)	2	—	4	8	भिन्ड Bhind (156)	..	.	1	.	—
धमतरी Dhamtari (58)	Sh Type(1) 0(1)	3	.	4	8	जगदलपुर Jagdal pur (161)	.		1	1	.. 1
धमतरी Dhamtari (58)	Sh Type (1) 0(1)	3	.	4	8	जगदलपुर Jagdal pur (161)	..	.	1	1	.. 1
इन्दौर Indore (96)	देवास Dewas (100)	2	-	3	3	1	..	..	—	—	— 1
इन्दौर Indore (100)	देवास Dewas (94)	1	—	2	1	कन्नोद Kannod 36	—	—	—	—	—
जबलपुर Jabalpur (101)	नरसिंहपुर Narsimha-pur (16)	3	—	4	4	जबलपुर Jabalpur (101)	—	-	1	-	2
झांसी(उ.प्र.) Jhansi (44)(UP)	झांसी(उ.प्र.) Jhansi (44) (U.P.)	2	—	3	3	दतिया Datia (45)	—	—	—	—	—
झांसी(उ.प्र.) Jhansi (44)(U.P.)	झांसी(उ.प्र.) Jhansi (44) (U.P)	2	-	3	3	दतिया Datia (45)	-	-	—	—	—
सनावद Sanawad (60)	इन्दौर Indore (80)	2	—	3	5	सेंधवा Sendhwa (100)	—	—	2	—	1
जबलपुर Jabalpur (35)	जबलपुर Jabalpur (35)	2	—	2	6	जबलपुर Jabalpur (35)	—	—	—	—	—
बालाघाट Balaghat (40)	बालाघाट Balaghat (40)	2	—	2	5	भरबेली Bharbeli (45)	—	—	1	—	1
दुर्ग Durg (117)	राजनांदगांव Rajnandgaon (114)	2	—	4	6	भरबली Bharbeli (155)	—	—	1	—	1
उज्जैन Ujjain (99)	उज्जैन Ujjain (99)	2	—	3	7	मक्सी Maksi (124)	—	—	1	—	1

	2		3	4	5	6	7	8
158	V	खैरागढ़ Khairagarh	9812	H(1) TB(1) D (Hom-1)	48	A(1) 1(A)	रायपुर Raipur (100)	रायपुर Raipur (100)
159	VI	खजुराहो Khajuraho	4680	H(1)	4	महाराजपुर Maharajpur (35)	झांसी Jhansi (152) (UP)	झांसी (उ.प्र.) Jhansi (152) (UP)
160	III	खमरिया Khamaria	जबलपुर नगर समूह देखें। See Jabalpur Urban Agglomeration					
161	I	खंडवा Khandwa	114725	H(3) TB(1) O(2) FC(1)	290	ASC(A1) S(1) L(1)	इन्दौर Indore (125)	इन्दौर Indore (125)
162	V	खनियाधाना Khaniyadhana	6949	HC(1)0	6	पिछोर Pichoore (21)	झांसी (उ.प्र.) Jhansi (77) (UP)	झांसी (उ.प्र.) Jhansi (77) (UP)
163	V	खरगापुर Khargapur	6959	HC(1)	6 (35)	टीकमगढ़ Tirkamgarh	झांसी (उ.प्र.) Jhansi (UP) (100)	झांसी (उ.प्र.) Jhansi (UP) (100)
164	II	खरगोन Khargone	52749	H(A-1,3) D(2) TB(U) FB(1)	136	ASC(1)	इन्दौर Indore (140)	इन्दौर Indore (140)
165	IV	खरसिया Kharsia	12342	H(1)	22	AC(1)	रायपुर Raipur (218)	बिलासपुर Bilaspur (144)
166	IV	खातेगांव Khategaon	11005	HC(1)	18	हरदा Harda (37)	इन्दौर Indore (115)	इन्दौर Indore (115)
167	IV	खेतीया Khetia	10581	H(C2)	10	सेंधवा Sendhwa (59)	इन्दौर Indore (209)	इन्दौर Indore (209)
168	IV	खिलचीपुर Khilchipur	10101	HC(1) D(A-1,1)	14	राजगढ़ Rajgarh (18)	भोपाल Bhopal (181)	भोपाल Bhopal (161)
169	V	खिरकिया Khirkiya	7523	HC(1)	6	हरदा Harda (32)	इन्दौर Indore (183)	इन्दौर Indore (183)
170	V	खुजनेर Khujner	6483	HC(1)	12	राजगढ़ Rajgarh (28)	भोपाल Bhopal (171)	उज्जैन Ujjain (125)

9	10	11	12	13	14	15	16	17	18	19	20
दुर्ग Durg (68)	0(3)	2	—	3	6	भरबेली Bharbeli (135)	—	—	—	—	1
नौगांव Nowgong (70)	छतरपुर Chhatarpur (45)	1	1	3	11	बालाघाट Balagha t (4)	—	—	—	—	1
	0(4) Sh. Type (1)	10	—	11	53	इन्दौर Indore (135)	—	1	4	—	2
झांसी(उ.प्र.) Jhansi (77)(U.P.)	झांसी(उ.प्र.) Jhansi (77) (U.P.)	2	—	3	2	दतिया Datia (102)	—	—	—	—	—
नौगांव Nowgong (52)	टीकमगढ़ Tikamgarh (35)	1	—	2	2	छतरपुर Chhatarpur (75)	—	—	--	—	—
सनावद Sanawand (69)	खंडवा Khandwa (87)	4	—	-	12	23 सेंधवा Sendhwa (66)	—	—	3	1	2
—											
रायगढ़ Raigarh (39)	रायगढ़ Raigarh (39)	2	—	3	6	जबलपुर Jabalpur (479)	—	—	1	—	1
हरदा Harda (37)	इन्दौर Indore (15)	1	—	2	3	कन्नोद Kannod (20)	—	—	1	—	1
सनावद Sanawad (194)	इन्दौर Indore (209)	1	—	2	3	सेंधवा Sendhwa (58)	—	—	2	—	1
भोपाल Bhopal (161)	राजगढ़ Rajgarh (18)	2	-	4	7	राजगढ़ Rajgarh (18)	-	—	—	—	2
हरदा Harda (32)	होशंगाबाद Hoshanga-bad (122)	2	—	1	2	बावई Babai (143)	—	..	—	—	1
उज्जैन Ujjain (125)	राजगढ़ Rajgarh (28)	1	—	3	3	राजगढ़ Rajgarh (28)	—	—	—	—	1

1	2	3	4	5	6	7	8
	खुरई	खुरई नगर समूह देखें					
171	III-Khurai	See Khurai Urban Agglomeration					
	खुरई न.स. Khurai U.A.*	24705	D(1-1) HC(1)	16	AC(1)	भोपाल Bhopal (241)	विदिशा Vidisha (100)
	खुरई (i) III Khura	23080	D(A-1) HC(1)	16	AC(1)	भोपाल Bhopal (241)	विदिशा Vidisha (100)
172 IV	किरन्दुल Kirandul	15710	H(1) D(2)	50	A(1)	रायपुर Raipur (430)	रायपुर Raipur (430)
173 V	कोलारस Kolaras	9157	HC(1)	16	शिवपुरी Shivpur (24)	झांसी (उ.प्र.) Jhansi (121) (UP)	झांसी (उ.प्र.) Jhansi (121) (UP)
174 IV	कोडागांव Kondagaon	17279	H(1) HC(1)	56	A(1)	रायपुर Raipur (225)	रायपुर Raipur (225)
175 II	कोरबा Korba	83387	H(4) HC(1)	106	AC(1)	रायपुर Raipur (235)	बिलासपुर Bilaspur (106)
176 IV	कोटा Kota	कोटा नगर समूह देखें See Kota Urban Agglomeration.					
	कोटा न.स. Kota U.A.*	11235	HC(1)	6	बिलासपुर Bilaspur (30)	रायपुर Raipur (135)	बिलासपुर Bilaspur (30)
(i) IV	कोटा Kota	10518	HC(1)	6	बिलासपुर Bilaspur (30)	रायपुर Raipur (135)	बिलासपुर Bilaspur (30)
177 IV	कोतमा Kotma	10949	HC(1)	10	AC(1)	रीवा Rewa (252)	रीवा Rewa (252)
178 IV	कुक्षी Kukshi	16164	HC(1)	19	मनावर Manawar (80)	इन्दौर Indore (173)	इन्दौर Indore (173)
179 V	कुम्हारी Kumhari	9181	H(1)	30	भिलाईनगर Bhilai- nagar(21)	रायपुर Raipur (15)	रायपुर Raipur (15)
180 III	कुरासिया Kurasia	कुरसिया नगर समूह देखें See Kurasia Urban Agglomeration.					
	कुरासिया न.स. Kurasia U.A.	53015	H(5) D(2)	151	ACS(U)	—	—
(i) IV	चिरमिरी Chirmiri*	16303	H(1) D(1)	31	ASC(1)	रायपुर Raipur (304)	बिलासपुर Bilaspur (237)
(ii) III	कुरासिया Kurasia	36712	H(4) D(1)	120	चिरमिरी Chirmiri (5)	रायपुर Raipur (302)	बिलासपुर Bilaspur (239)

9	10	11	12	13	14	15	16	17	18	19	20
	सागर Sagar (55)	3	—	8	11	छतरपुर Chhatarpur (213)	—	—	1		1
	सागर Sagar (55)	3	—	8	11	छतरपुर — (213)	—	1	—	1	
धमतरी Dhamtari (354)	जगदलपुर Jagdalpur (127)	1	—	4	7	जगदलपुर Jagdalpur (127)	—	1	—	1	2
शिवपुरी Shivpur (24)	शिवपुरी Shjvpuri (24)	2	—	3	5	दतिया Datia 124	—	—	—	—	1
धमतरी Dhamtari (147)	जगदलपुर Jagdalpur (75)	2	—	7	11	जगदलपुर Jagdalpur (75)	—	1	1	—	—
रायगढ़ Raigarh (125)	O(1)	4	—	8	11	जबलपुर Jabalpur (441)	—	..	3	—	1
रायगढ़ Raigarh (157)	बिलासपुर Bilaspur (30)	2	—	4	7	जबलपुर Jabalpur (365)	—	—	1	—	1
रायगढ़ Raigarh (157)	बिलासपुर Bilaspur (30)	2	—	4	7	जबलपुर Jabalpur (365)	—	—	1	—	1
शहडोल Shahdol (92)	शहडोल Shahdol (92)	2	—	3	4	जबलपुर Jabalpur (314)	—	—	1	—	1
इन्दौर Indore 143)	मनावर Manawar (80)	2	—	2	9	इन्दौर Indore (173)	—	—	1	—	1
दुर्ग Durg (29)	भिलाईनगर Bhilainagar (12)	1	—	1	2	भरबेली Bharbeli (234)	—	..	—	..	
	—	2	—	9	18	—	—	—	1	—	2
शहडोल Shahdol (166)	अम्बिकापुर Ambikapur (118)	2	—	5	8	अजयगढ़ Ajaigarh (449)	—	—	1	—	1
शहडोल Shahdol (168)	अम्बिकापुर Ambikapur (120)	—	—	4	10	अजयगढ़ Ajaigarh (451)	—	—	—	—	1

1	2	3	4	5	6	7	8
181 V	कुरवाई Kurwai	8447	HC(1)	28	सिरोंज Sironj (39)	भोपाल Bhopal (135)	विदिशा Vidisha (83)
182 IV	कैमोर Kymore	कैमोर नगर समूह देखें See Kymore Urban Agglomeration					
	कैमोर न.स. Kymore U.A.*	18495	H(1) D(1)	44	AC(1) S(1)	जबलपुर Jabalpur (137)	जबलपुर Jabalpur (137)
	कैमोर (i) IV Kymore	17733	H(1) D(1)	44	AC(1) S(1)	जबलपुर Jabalpur (137)	जबलपुर Jabalpur (137)
183 IV	लहार Lahar	11503	HC(1)	30	मिहोना Mihona (12)	झांसी (उ.प्र.) Jhansi (105) (UP)	झांसी (उ.प्र.) Jhansi (105) (UP)
184 V	लखनादौन Lakhnadon	8687	H(1) D(A-1) HC(1)	31	AC(1)	जबलपुर Jabalpur (85)	जबलपुर Jabalpur (85)
185 V	लौंडी Laundi	8772	HC(1)	6	महाराजपुर Maharajpur (37)	झांसी (उ.प्र.) Jhansi (UP) (157)	झांसी (उ.प्र.) Jhansi (UP) (157)
186 V	लोधीखेड़ा Lodhi Khera	6437	HC(1)	10	सौसर Sauser (78) (Mah)	नागपुर(महा.) Nagpur (65) (Mah)	नागपुर(महा.) Nagpur (65) (Mah)
187 V	माधोगढ़ Madhogarh	8845	H(.1)	—	सतना Satna (8)	रीवा Rewa (41)	रीवा Rewa (41)
188 IV	महाराजपुर Maharajpur	15413	H(1) H(11)	6	AC(1)	झांसी Jhansi (126) (UP)	झांसी Jhansi (126) (UP)
189 III	महासमुन्द Mahasamund	27122	H(1) HC(1) D(V—I)	32	AC(1)	रायपुर Raipur (55)	रायपुर Raipur (55)
190 IV	महेश्वर Maheshwar	11566	D(2) HC(1)	16	बड़वाह Barwaha (40)	इन्दौर Indore (86)	इन्दौर Indore (86)
191 IV	माहिदपुर Mahidpur	18099	H(1)	28	AC(1)	इन्दौर Indore (112)	उज्जैन Ujjain (55)
192 III	मैहर Maihar	20261	HC(1) D(Hom-I)	38	O(1)	रीवा Rewa (87)	रीवा Rewa (87)
193 V	मझौली Majholi	8718	HC(1)	9	जबलपुर Jabalpur (60)	जबलपुर Jabalpur (60)	जबलपुर Jabalpur (60)

9	10	11	12	13	14	15	16	17	18	19	20
विदिशा Vidisha (83)	विदिशा Vidisha (83)	2	—	3	2	सीहोर Sehore (172)	—	—	—	—	1
जबलपुर Jabalpur (137)	जबलपुर Jabalpur (137)	2	—	4	5	जबलपुर Jabalpur (137)	—	—	1	1	1
जबलपुर Jabalpur (137)	जबलपुर Jabalpur (137)	2	—	4	5	जबलपुर Jabalpur (137)	—		1	1	1
झांसी (उ.प्र.) Jhansi (105) (UP)	भिण्ड Bhind (55)	2	—	5	7	भिण्ड Bhind (55)	—	—	—	—	2
सिवनी Seoni (59)	O(1)	2	-	3	2	जबलपुर Jabalpur (85)	—	—	—	—	—
नौगांव Nowgong (81)	छतरपुर Chhatarpur (56)	1	—	2	12	छतरपुर Chhatarpur (56)	—	—	—	—	1
नागपुर (हा.) Nagpur (65) (Mah)	छिन्दवाड़ा Chhindwara (73)	1	—	2	3	1	—	—	—	1	3
नौगांव Nowgong (171)	सतना Satna (8)	1	—	2	6	अजयगढ़ Ajaigarh (113)	—	—	—	—	—
नौगांव Nowgong (44)	छतरपुर Chhatarpur (23)	2	—	3	10	5	—	—	—	—	2
धमतरी Dhamtari (133)	O(1)	3	—	5	15	जगदलपुर Jagdalpur (350)	—		2	—	2
सनावद Sanawad (80)	इन्दौर Indore (86)	2	—	2	2	सेंधवा Sendhwa (100)	—	—	1	—	1
उज्जैन Ujjain (55)	उज्जैन Ujjain (55)	2	—	4	6	मक्सी Maksi (80) शाजापुर Shajapur	--	..	1	—	1
जबलपुर Jabalpur (164)	O(1)	3	—	3	12	अजयगढ़ Ajaigarh (142) (पन्ना) Panna	-	-	2	—	1
जबलपुर Jabalpur (60)	जबलपुर Jabalpur (60)	1	--	2	2	जबलपुर Jabalpur (60)		-	-	—	—

1	2	3	4	5	6	7	8
194 V	मक्सी Maksi	8930	D(A-1)	—	शाजापुर Shajapur (25)	इन्दौर Indore (83)	उज्जैन Ujjain (38)
195 V	मल्हारगढ़ Malhargarh	5530	HC(1)	12	नीमच Neemuch (25)	इन्दौर Indore (235)	इन्दौर Indore (235)
196 IV	मनासा Manasa	15548	H(1)	18	A(1)	इन्दौर Indce (290)	इन्दौर Indore (290)
197 IV	मनावर Manawar	15581	HC(1)	16	AC(1)	इन्दौर Indore (136)	इन्दौर Indore (136)
198 III	मंडला Mandla	मंडला नगर समूह देखें See Mandla Urban Aglgomeration.					
	मंडला न.स. Mandla U.A.*	37539	H(A-1, 1,) TB (1), F(1)	174	ASC(1) AC(1)	जबलपुर Jabalpur (100)	जबलपुर Jabalpur (100)
	मंडला (i) III Mandla	32861	H(A-1, 1) TB(1) FC(1)	174	A(1) ASC(1)	जबलपुर Jabalapur (100)	जबलपुर Jabalpur (100)
199 V	मंडलेश्वर Mandleshwar	7937	D(1) HC(1)	12	बड़वाह Barwaha (31)	इन्दौर Indore (95)	इन्दौर Indore (95)
200 II	मंदसौर Mandsaur	77603	H(A-1,1) TB(1) FC(1)	246	ASC(1) L(1)	इन्दौर Indore (224)	उज्जैन Ujjain (180)
201 IV	मनेन्द्रगढ़ Manendragarh	19265	H(1) HC(1)	212	A(1) 0(1)	रायपुर Raipur (324)	बिलासपुर Bilaspur (213)
202 V	मनगवां Mangawan	6312	D(AI) H(1)	16	रीवा Rewa (30)	रीवा Rewa (30)	रीवा Rew a (30)
203 IV	मौ Mau	10185	D.1)	—	सेंधवा Sondha (16)	ग्वालियर Gwalior (60)	ग्वालियर Gwalior (60)
204 IV	मउगंज Mauganj	13242	HC(1)	30	ASC(1)	रीवा Rewa (65)	रीवा Rewa (65)
205 V	मेहगांव Mehgaon	7676	HC(1)	12	भिन्ड Bhind (19)	ग्वालियर Gwalior (60)	ग्वालियर Gwalior (60)

9	10	11	12	13	14	15	16	17	18	19	20
उज्जैन Ujjain (38)	उज्जैन Ujjain (38)	1		1	1	5			1		1
जावरा Jaora (85)	मंदसौर Mandsaur (26)	1		2	2	इन्दौर Indore (235)					
जावरा Jaora (112)	रामपुरा Rampura (30)	2		3	7	इन्दौर Indore (290)					1
इन्दौर Indore (136)	0(1)	1		2	3	इन्दौर Indore (136)			1		1
—											
जबलपुर Jabalpur (100)	0(1) 5th Type (3)	5		7	17	जबलपुर Jabalpur (100)			2		3
जबलपुर Jabalpur (100)	जबलपुर 0(1) 5th Type (3)	5		7	17	जबलपुर Jabalpur (100)			2		3
सनावद Sanawad (71)	इन्दौर Indore (95)	x		2	4	सेंधवा Sendhwa (103)			1		2
जावरा Jaora (52)	0(3) 5th Type (1)	6		19	42	इन्दौर Indore (224)			3		2
शहडोल Shahdol (104)	अम्बिकापुर Ambikapur (123)	2		4	10	अजयगढ़ Ajaigarh (444)			1		
सीधी Sidhi (130)	रीवा Rewa (30)	1		2	4	अजयगढ़ Ajaigarh (185)					
ग्वालियर Gwalior (60)	भिन्ड Bhind (47)	1		7	6	पन्ना (भिंड) Bhind (47)					
सीधी Sidhi (165)	रीवा Rewa (65)	2		4	11	अजयगढ़ Ajaigarh (220)					
ग्वालियर Gwalior (60)	भिन्ड Bhind (19)	2		3	4	भिन्ड Bhind (19)					

1	2	3	4	5	6	7	8
	महू कैंट	महू कैंट नगर समूह देखें (See Mhow Cantt. Urban Agglomeration					
206 II	महू कैंट (न.स.) Mhow Cantt.						
	महू कैंट (न.स.) Mhow Cantt. U.A.*	76037	H(1) D(1) FC(1)	24 ASC(1) 24	इन्दौर Indore (22)	इन्दौर Indore (22)	
	महू कैंट (i) II Mhow Cantt.	70130	H(1) D(1) FC(1)	24 ASC(1)	इन्दौर Indore (22)	इन्दौर Indore (22)	
207 V	महूगांव Mhowgaon	7775	—	— महू कैन्ट Mhow Cantt. (2)	इन्दौर Indore (24)	इन्दौर Indore (24)	
208 V	मिहोना Mihona	8670	D(1)	— A(1)	झांसी (उ.प्र.) Jhansi (117) (UP)	झांसी (उ.प्र.) Jhansi (117) (UP)	
212 V	मुंडी Mundi	7589	HC(1)	8 खंडवा Khandwa (32)	इन्दौर Indore (165)	इन्दौर Indore (165)	
209 IV	मोरार कैंट Morar Cantt.	ग्वालियर नगर समूह देखें See Gwalior Urban Agglomeration					
210 II	मुरैना Morena	69864	H(A-4, 1) D(A1, 2) TB(1) FC(1),HC(1)	168 ASC(3)	ग्वालियर Gwalior (40)	ग्वालियर Gwalior (40)	
211 IV	मुलत·ई Multai	मुलताई नगर समूह देखें See Multai Urban Agglomeration					
	मुलताई न.स. Multai U.A.*	15435	HC(1)	10 पांदुर्ना Pandhurna (30)	नागपुर(महा) Nagpur (Mah) (130)	नागपुर(महा) Nagpur (Mah) (130)	
	मुलताई (i) IV Multai	14797	HC(1)	10 पांदुर्ना Pandhurna (30)	नागपुर(महा) Nagpur (Mah) (130)	नागपुर(महा) Nagpur (Mah) (130)	
213 IV	मुंगावली Mungaoli	मुगावली नगर समूह देखें See Mugnaoli Urban Agglomeration					
	मुंगावली न.स. Mungaoli U.A.	13859	4(1)	20 चंदेरी Chanderi (39)	भोपाल Bhopal (162)	विदिशा Vidisha (120)	
	मुंगावली (i) IV Mungaoli	12980	4(1)	20 चंदेरी Chanderi (39)	भोपाल Bhopal (162)	विदिशा Vidisha (120)	

9	10	11	12	13	14	15	16	17	18	19	20
इन्दौर Indore (22)	इन्दौर Indore (22)	6		11	14	इन्दौर Indore (22)			4	1	3
इन्दौर Indore (22)	इन्दौर Indore (22)	6		11	14	इन्दौर Indore (22)			4	1	3
इन्दौर Indore (24)	इन्दौर Indore (24)			2	2	इन्दौर Indore (24)					
झांसी (उ.प्र.) Jhansi (UP) (117)	भिन्ड Bhind (43)	2		2	2	भिन्ड Bhind (43)					
खंडवा Khandwa (32)	खंडवा Khandwa (32) Sh Type (1)	2		2	2	इन्दौर Indore (165)					
ग्वालियर Gwalior (40)	0(2)	9		23	51	भिन्ड Bhind (111)			3		4
खिरसा डोह Khirsadoh (115)	0(1)	2		2	5	बाबई Babai (175)			1		3
खिरसाडोह Khirsadoh (115)	0(1)	2		2	5	Babai (175)			1		3
—											
अशोकनगर Ashok-nagar (56)	चंदेरी Chanderi (39)	2		3	11	दतिया Datia (189)			1		1
अशोकनगर Ashok-nagar (56)	चंदेरी Chanderi (39)	2		3	11	दतिया Datia (189)			3		1

1	2	3	4	5	6	7	8
214 III	मुंगेली Mungeli	मुंगेली नगर समूह देखें See Mungeli Urban Agglomeration					
	मुंगेली न.स. Mungeli U.A.*	21245	H(1) HC(1)	44	A(1)	रायपुर Raipur (102)	बिला सपुर Bilaspur (50)
	मुंगेली (i) III Mungeli	19585	H(1) HC(1)	44	A(1)	रायपुर Raipur (102)	बिलासपुर Bilaspur (50)
215 II	मुड़वारा Murwara	मुड़वारा नगर समूह देखें (See Murwara Urban Agglomeration)					
	मुड़वारा न.स. Murwara U.A.	123017	H(3) D(A-2) HC(1) F(ii)	168	—	जबलपुर —	जबलपुर —
(i) II	मुड़वारा (i) Murwara	90589	H(1) D(A-1)	100	A(1) ACS(1)	जबलपुरज Jabalpur [(90)	जबलपुर Jabalpur (90)
(ii) V	न्यू कटनी रेलवे जंक्शन एरिया (ii) New Katni Rly. Jn. Area*	8897	H(1) F(4)	43	मुड़वारा Murwara (8)	जबलपुर Jabalpur (98)	जबलपुर Jabalpur (98)
(iii) V	आर्डनन्स फेक्ट्री एरिया, कटनी (iii) Ordnance factory Area Katni	5768	H(1)	25	मुड़वारा Murwara (5)	जबलपुर Jabalpur (95)	जबलपुर Jabalpur (95)
(iv) IV	टिकुरी (iv) Tikuri*	17763	D(A-1) HC(1)	—	मुड़वारा Murwara (5)	जबलपुर Jabalpur (85)	जबलपुर Jabalpur (85)
216 II	नागदा Nagda	56602	H(2) D(1) F(ii)	130	A(1) C(1)	इन्दौर Indore (125)	उज्जैन Ujjain (69)
217 IV	नागोद Nagod	10831	HC(1)	20	सतना Satna (26)	रीवा Rewa (76)	रीवा Rewa (76)
218 V	नईगढ़ी Naigarhi	5380	HC(1)	6	मउगंज Mauganj (32)	रीवा Rewa (65)	रीवा Rewa (65)
219 IV	नैला जांजगीर Naila-Janjgir	17886	D(1) HC(1)	38	ASC(1)	रायपुर Raipur (150)	बिलासपुर Bilaspur (59)
220 IV	नैनपुर Nainpur	17846	HC(1)	20	मंडला Mandla (54)	जबलपुर Jabalpur (165)	जबलपुर Jabalpur (165)

9	10	11	12	13	14	15	16	17	18	19	20
धमतरी Dhamtari (180)	बिलासपुर Bilaspur (50)	3	—	3	9	जबलपुर Jabalpur (285)	—	—	2	—	3
धमतरी Dhamtari (180)	बिलासपुर Bilaspur (50)	3	—	3	9	जबलपुर Jabalpur (285)	—	—	2	—	3
	Sh Type (1)	15	—	22	47		—	1	4	—	9
जबलपुर Jabalpur (90)	न्यू कटनी रेलवे जंक्शन एरिया New Katni Rly.Jn. Area (8)	10	—	15	36	जबलपुर Jabalpur (90)	—	1	4	—	1
जबलपुर Jabalpur (98)	Sh.Type (1)	2	—	2	5	जबलपुर Jabalpur (98)	—	—	—	—	1
जबलपुर Jabalpur (95)	न्य कटनी रेलवे जंक्शन एरिया New Katni Rly. Jn. Area (5)	1	—	1	2	जबलपुर Jabalpur (95)	—	—	—	—	3
जबलपुर Jabalpur (85)	न्यू कटनी रेलवे जंक्शन एरिया New Katni Rly Jn. Area (5)	2	—	4	5	जबलपुर Jabalpur (85)	—	—		—	4
उज्जैन Ujjain (69)	उज्जैन Ujjain (69)	5	—	3	15	मक्सी Maksi (94)	—	—	2	1	4
नौगांव Nowgong (135)	सतना Satna (26)	2	—	4	7	अजयगढ़ Ajaigarh (80)	—	—	1	—	1
सीधी Sidhi (165)	रीवा Rewa (65)	1	—	2	4	अजयगढ़ Ajaigarh (220)	—	—	—	—	—
रायगढ़ Raigarh (105)	0(1) Sh Type (2)	3	—	3	10	जबलपुर Jabalpur (394)	—	—	1	—	2
जबलपुर Jabalpur (165)	मंडला Mandla (54)	3	—	5	9	जबलपुर Jabalpur (165)	—	—	1	—	—

1	2	3	4	5	6	7	8
221 V	नलखेड़ा Nalkheda	8681	19(1)	12	आगर Agar (21)	इन्दौर Indore (132)	उज्जैन Ujjain (90)
222 V	नारायण गढ़ Narayangarh	8391	HC(1)	12	मन्दसौर Mandsaur 29)	इन्दौर Indore (238)	इन्दौर Indore (238)
223 III	नरसिंहपुर Narsimhapur	34266	H(1) TB(1) FC(1)	140	ASCL(1)	जबलपुर Jabalpur (85)	जबलपुर Jabalpur (85)
224 IV	नरसिंहगढ़ Narsingarh	17572	H(1) D(U-1 A,1) HC(1)	174	ASC(1)	भोपाल Bhopal (82)	भोपाल Bhopal (82)
225 V	नसरुल्लागंज Nasrullaganj	7212	HC(1)	8	सिहोर Schore (72)	भोपाल Bhopal (92)	भोपाल Bhopal (92)
226 VI	नया बाराद्वार[17] Naya Baradwar	3722	H-(1)	6	सक्ती Sakti (14)	रायपुर Raipur (180)	बिलासपुर Bilaspur (91)
227 II	नीमच Neemuch	नीमच नगर समूह देखें See Neemuch Urban Agglomeration					
	नीमच नं. सं. Neemuch U.A.*	68853	H(1) D(A-1) FC(1)	76	ASC(2)	इन्दौर Indore (257)	इन्दौर Indore (257)
	नीमच (i) II Neemuch	65860	H(1) D(A-1) FC(1)	76	ASC(2)	इन्दौर Indore (257)	इन्दौर Indore (257)
228 III	नेपानगर Nepanagar	22609	H(1) D(1)	52	बुरहानपुर Burhanpur (32)	इन्दौर Indore (196)	इन्दौर Indore (196)
229 V	न्यू कटनी रेलवे जंक्शन एरिया New Katni Rly. Jn. Area	मुड़वारा नगर समूह देखें See Murwara Urban Agglomeration					
230 IV	निवाड़ी Niwari	10462	HC(1)	8	AC (1)	झांसी (उ.प.) Jhansi (UP) (32)	झांसी (उ.प्र.) Jhansi (UP) (32)
231 IV	नौगांव Nowgong	16658	HC(1) TB(1) H(1)	150	A(1)	झांसी (उ.प) Jhansi (81) (UP)	झांसी (उ.प.) Jhansi (81) (UP)
232 IV	नौरोजाबाद (खोडरगमा) Nowrozabad (Khodargama)	नौरोजाबाद (खोडरगमा) नगर समूह देखें See Nowrozabad (Khodargama) Urban Agglomeration					
	नौरोजाबाद न. स. (खोडरगमा) Nowrozabad U.A.* (Khodargama)	12202	H(1)	27	शहडोल Shahdol (44)	जबलपुर Jabalpur 176)	[जबलपुर] Jabalpur (176)

9	10	11	12	13	14	15	16	17	18	19	20
उज्जैन Ujjain (90)	उज्जैन Ujjain (90)	1	—	2	2	मक्सी Maksi (137)	—	—	1	—	1
जावरा Jaora (85)	मंदसौर Mandsaur (29)	2	—	2	4	इन्दौर Indore (238)	—	—	—	—	2
जबलपुर Jabalpur (85)	0(1)	4	—	7	11	जबलपुर Jabalpur (85)	—	1	2	1	4
भोपाल Bhopal (82)	राजगढ़ Rajgarh (61)	2	—	5	7	1	—	—	1	—	1
भोपाल Bhopal (92)	भोपाल Bhopal (92)	1	—	1	3	सिहोर Sehore (72)	—	—	—	—	—
रायगढ़ Raigarh (75)	बिलासपुर Bilaspur (91)	1	—	2	3	जबलपुर Jabalpur (426)	—	—	—	—	—
जावरा Jaora (104)	मंदसौर Mandsaur (5)	6	—	14	13	इन्दौर Indore (257)	—	—	3	—	3
जावरा Jaora (104)	मंदसौर Mandsaur (51)	6	—	14	31	इन्दौर Indore (257)	—	—	3	—	3
खंडवा Khandwa (62)	बुरहानपुर Burhanpur (32)	2	—	3	7	इन्दौर Indore (196)	—	1	1	2	3
झांसी (म.प्र.) Jhansi (32) (UP)	झांसी (उ.उ.) Jhansi (U.P.) (32)	3	—	2	2	दतिया Datia (57)	—	—	—	1	1
1 0(2)		2	—	6	13	छतरपुर Chhatar-pur	—	—	1	—	1
शहडोल Shahdol (44)	शहडोल Shahdol (44)	1	—	2	4	जबलपुर Jabalpur (176)	—	—	1	1	1

1	2	3	4	5	6	7	8
	नौरोजाबाद (खाडरगमा) (i) IV Nowrozabad (Khodargama)	10706	H(1)	27	शहडोल Shahdol (44)	जबलपुर Jabalpur (176)	जबलपुर Jabalpur (176)
233 V	ओबेदुल्लागंज Obedullaganj	7454	D(U-1) HC(1)	18	भोपाल Bhopal (36)	भोपाल Bhopal (36)	भोपाल Bhopal (36)
234 V	आर्डनन्स फैक्ट्री एरिया कटनी Ordnance Factory Area Katni	मुरवरा नगरीय समूह देखें See Murwara Urban Agglomeration					
235 VI	पचमढ़ी Pachmarhi	पंचमढ़ी नगरीय समूह देखें See Pachmarhi Urban Agglomeration					
	पचमढ़ी न. स. Pachmarhi U.A.	11086	H(1) D(1)	18	पिपरिया Piparia (51)	भोपाल Bhopal (195)	भोपाल Bhopal (195)
	पचमढ़ी (i) VI Pachmarhi	1540	H(1)	18	पिपरिया Piparia (51)	भोपाल Bhopal (195)	भोपाल Bhopal (195)
	पचमढ़ी कैंट (ii) V Pachmarhi Cantt.	9546	D(i)	—	पिपरिया Piparia (53)	भोपाल Bhopal (197)	भोपाल Bhopal (197)
236 V	पचमढ़ी कैंट Pachmarhi Cantt.	पंचमढ़ी नगरीय समूह देखें See Pachmarhi Urban Agglomeration					
237 V	पचोर Pachore	9287	HC(1)	4	ब्यावरा Biaora (29)	भोपाल Bhopal (147)	उज्जैन Ujjain (120)
238 V	पलेरा Palera	7936	HC(1)	8	नौगांव Nowgong (24)	झांसी (उ.प्र.) Jhansi (93) (UP)	झांसी (उ.प्र.) Jhansi (93) (UP
239 IV	पाली Pali	14335	H(1) HC(1)	12	शहडोल Shahdol (37)	रीवा Rewa (156)	रीवा Rewa (157)
240 IV	पनागर Panagar	16253	HC(1)	20	जबलपुर Jabalpur (14)	जबलपुर Jabalpur (14)	जबलपुर Jabalpur (14)
241 VI	पनारा Panara	4276	H(1)	40	जामई Jamai (9)	नागपुर (महा.) Nagpur (Mah) (192)	नागपुर Nagpur (Mah) (192)
242 III	पांढुर्ना Pandhurna	28436	HC(1)	30	AC(1)	नागपुर (महा.) Nagpur (Mah.) (90)	नागपुर (महा) Nagpur Mah) (90)
243 III	पन्ना Panna	पन्ना नगर समूह देखें See Panna Urban Agglomeration					
	पन्ना न. स. Panna U.A.*	33674	H(1) FC(1) TB(1) D(A-1)	152	ASC(1)	रीवा Rewa (123)	रीवा Rewa (123)

9	10	11	12	13	14	15	16	17	17	19	20
शहडोल Shahdol (44)	शहडोल Shahdol (44)	1	—	2	4	जबलपुर Jabalpur (176)	—	—	1	1	1
भोपाल Bhopal (36)	भोपाल Bhopal (36)	1	—	3	4	सीहोर Sehore (73)	—	—	1	—	—
—											
—											
—											
हरदा Harda (162)		3		5	9	3	—	—	1	3	2
हरदा Harda (162)	होशंगाबाद Hoshangabad (125)	—	—	1	3	पचमढ़ी कैंट Pachmarhi Cantt. (0)	—	—	—	1	1
हरदा Harda (164)	होशंगाबाद Hoshanga-bad (27)	3	—	4	6	3	—	—	3	2	1
—											
—											
उज्जैन Ujjain (120)	राजगढ़ Rajgarh (56)	2	—	2	5	राजगढ़ Rajgarh (56)	—	—	—	—	—
नौगांव Nowgong (24)	नौगांव Nowgong (24)	1	—	2	2	छतरपुर Chhatar-pur (47)	—	—	—		1
शहडोल Shahdol (37)	शहडोल Shahdol (37)	1	—	2	9	जबलपुर Jabalpur (259)	—	1	1	—	—
जबलपुर Jabalpur (14)	जबलपुर Jabalpur (14)	2	-	4	8	जबलपुर Jabalpur (14)	—	—		1	2
खिरसाडोह Khirsadoh (39)	डोंगर परसिया Dongar Parasia (30)	—	—	1	2	2	—	—	—	—	—
नागपुर (महा.) Nagpur (90) (Mah)	छिंदवाड़ा Chhindwara (97)	4		4	11	लोधीखेड़ा Lodhi-khera (59)	—	—	1	—	1
—											
नौगाव Nowgong (97)	Sh.Type 0(1) (1)	3	—	7	23	अजयगढ़ Ajaigarh (32)	—	—	2	—	1

1	2	3	4	5	6	6	8
	पन्ना (i) VI Panna	30389	H(1) FC(1) TB(1) D(A-1)	152	ASC(1)	रीवा Rewa (123)	रीवा Rwea (123)
244 IV	पसान Pasan	15787	H(2)	32	कोतमा Kotma (5)	रीवा Rewa (258)	रीवा Rewa (258)
245 V	पाटन Patan	9233	HC(1)	8	जबलपुर Jabalpur (32)	जबलपुर Jabalpur (32)	जबलपुर Jabalpur (32)
246 V	पथलगाव Pathalgaon	8059	(H 1) HC(1)	48	खरसिया Kharsia (102)	रायपुर Raipur (350)	बिलासपुर Bilaspur (246)
247 IV	पथरिया Patharia	10011	HC(1)	6	दमोह Damoh (47)	जबलपुर Jabalpur 160)	जबलपुर Jabalpur (160)
248 V	पेटलावद Petlawad	8045	HC(1)	12	रतलाम Ratlam (50)	इन्दौर Indore (192)	इन्दौर Indore (192)
249	पिछोर (ग्वालियर)[11] Pichhore (Gwalior)	7585	D(1)	—	डबरा Dabra (10)	ग्वालियर Gwalior 53)	ग्वालियर Gwalior (53)
250 V	पिछोर (शिवपुरी) Pichhore (Shivpuri)	7541	H(1)	12	ग्वालियर A(1)	ग्वालियर Gwalior (190)	ग्वालियर Gwalior (190)
251 III	पिपरिया Piparia	27319	HA(1)	30	ASC(1)	भोपाल Bhopal (148)	भोपाल Bhopal (148)
252 V	पिपलोदा Piploda	5163	C(1)	8	जावरा Jaora (151)	इन्दौर Indore (160)	इन्दौर Indore (160)
253 IV	पृथ्वीपुर Prithvipur	12163	HC(1)	6	निवाड़ी Niwari (21)	झांसी (उ.प्र.) Jhansi (15)	झांसी.(उ. Jhansi (15)
254 V	राघोगढ़ Raghogarh	9598	HC(1)	30	गुना Guna (35)	भोपाल Bhopal (179)	भोपाल Bhopal (179)
255 IV	राहतगढ़ Rahatgarh	13355	HC(1)	6	खुरई Khurai (30)	भोपाल Bhopal (145)	भोपाल Bhopal (145)
256 II	रायगढ़ Raigarh	रायगढ़ नगर समूह देखें See Raigarh Urban Agglomeration					
	रायगढ़ न. स Raigarh U.A.*	69791	H(3) TB(1) FC(1) D(A-M-1)	307	AS(1) AC(i) L(i)	रायपुर Raipur (250)	बिलासपुर Bilaspur (170)

9	10	11	12	13	84	15	16	17	18	19	20
नौगांव Nowgong (97)	Sh.Type(1) O(1)	3		7	23	अजयगढ़ Ajaigarh (32)	—	—	2	—	1
शहडोल Shahdol (96)	शहडोल Shahdol (96)			2	9	जबलपुर Jabalpur (318)	—	2	—	2	1
जबलपुर Jabalpur (32)	जबलपुर Jabalpur (32)	2		3	4	जबलपुर Jabalpur (32)	—	—	—	—	1
रायगढ Raigarh (110)	0(1)	1		2	4	जबलपुर Jabalpur (581)	—	—	—	—	—
दमोह Damoh (47)	दमोह Damoh (47)	2		2	2	जबलपुर Jabalpur (160)	—	—	1	—	—
जावरा Jaora (80)	झाबुआ Jhabua (57)	2		2	5	इन्दौर Indore (192)	—	—	—	—	
ग्वालियर Gwalior (53)	ग्वलियर Gwalor (53)	1	—	2	4	दतिया Datia (22)	—	—	—	—	—
ग्वालियर Gwalior (190)	शिवपुरी Shivpuri (77)	2	—	2	5	दतिया Datia (109)	—	—	—	—	2
भोपाल Bhopal (148)	होशंगाबाद Hoshangabad (73)	4		2	11	सोहागपुर Sohagpur (30)			2	—	1
जावरा Jaora (17)	O(1)	1		2	2	इन्दौर Indore (160)	—	—	1	—	—
झांसी(उ.प्र.) Jhansi (45)	झासी (क.प्र.) (45)	1	—	2	4	दतिया Datia (70)		—		—	—
अशोकनगर Ashoknagar (80)	चंदेरी Chanderi (138)	2	—	2	3	दतिया Datia (233)		—	—	—	1
खुरई Khurai (30)	सागर Sagar (40)	1	—	2	3	छतरपुर Chhatarpur (198)	—	—	—	—	—
	Sh Type (2) O(3)	4	—	12	33	जबलपुर Jabalpur (505)	—	—	3	—	2

1		2	3	4	5	6	7	8
		रायगढ़ (j) H Raigarh	68060	H(3) FC(1) TB(1) F(1) D(Hon:1)	307	AS(1) L(1) AC(1) L(1)	रायपुर Raipur (250)	बिलासपुर Bilaspur (170)
257	I	रायपुर Raipur	338245	H(A-1,4) D(U-1,3) FC(4) TB(1) O(1)	815	S(1) AC(5) L(2) O(2) U(1) A(1)	1	1
258	IV	रायसेन Raisen	15914	H(1) TB(1) D(1) FC(1)	52	A(1)	भोपाल Bhopal (46)	विदिशा Vidisha (37)
259	IV	राजगढ़ Rajgarh	14944	H(2) DA(1,2) TB(1) FC(1)	145	ASC(1)	भोपाल Bhopal (145)	भोपाल Bhopal (143)
260	II	राजहरा झरनदली Rajhara-Jharandalli	83307	H(1) D(A-1)	30	A(1)	रायपुर Raipur (107)	रायपुर Raipur (107)
261	II	राजनांदगांव Rajnandgaon	86367	H(1) TB(1) FC(1)	110	ASC(1) A(1) L(1)	रायपुर Raipur (70)	रायपुर Raipur (70)
262	IV	राजपुर Rajpur	12791	D(1) HC(1)	12	बड़वानी Barwani (33)	इन्दौर Indore (112)	इन्दौर Indore (112)
263	V	रामानुजगंज Ramanujganj	8539	HC(1)	12	अम्बिकापुर Ambikapur (109)	रांची (बिहार) Ranchi (Bihar) (263)	रांची (बिहार) Ranchi (Bihar) (263)
264	V	रामपुरा Rampura	14913	H(1)	48	ASC(2)	इन्दौर Indore (322)	इन्दौर Indore (322)
265	V	रामपुर-बघेलान Rampur-Baghelan	9907	HC(1)	6	सतना Satna (26)	रीवा Rewa (26)	रीवा Rewa (26)
266	V	रानापुर Ranapur	8467	HC(1)	8	झाबुआ Jhabua (18)	इन्दौर Indore (168)	इन्दौर Indore (168)
267	V	रानीपुरा Ranipura	5065	HC(1)	16	होशंगाबाद Hoshangabad (51)	भोपाल Bhopal (121)	भोपाल Bhopal (121)
268	IV	रतनपुर Ratanpur	13140	D(1)	—	बिलासपुर Bilaspur (25)	रायपुर Raipur (139)	बिलासपुर Bilaspur (25)

9	10	11	12	13	14	15	16	17	18	19	20
1	O(3) Sh Type (2)	4	—	12	33	जबलपुर Jabalpur (505)	—	—	3	—	—
धमतरी Dhamtari (78)	O(4) Sh Type (16)	32		56	121	जगदलपुर Jagdalpur (295)	—	—	2	9	7
विदिशा	विदिशा					सीहोर					
Vidisha (37)	Vidisha (37)	2	—	5	10	Sehore (83)	—	—	1	—	1
भोपाल Bhopal (143)	O(1) Sh Type (3)	2	—	5	9	1	—	—	1	—	1
दुर्ग Durg (96)	दुर्ग Durg (96)	2	—	4	9	भरबेली Bharbeli (301)	—	—	1	—	2
दुर्ग Durg (29)	Sh Type (2)	5	—	26	35	भरबेली Bharboli (175)	—	1	3	2	5
इन्दौर Indore (112)	इन्दौर Indore (112)	2	—	2	5	सेंधवा Sendwaa (65)	—	—	1	—	1
रांची (बहार) Ranchi (Bihar) (263)	अम्बिकापुर Ambikapur (109)	1	—	3	4	अजयगढ़ Ajaigarh (676)	—	—	—	.	1
जावरा Jaora (144)	O(1)	2	—	4	7	इन्दौर Indore (322)	—	—	1	—	2
नौगाव Nowgong (186)	सतना Satna (26)	1	—	2	9	अजयगढ़ Ajaigarh (131)	—	—	—	—	1
इन्दौर Indore (168)	झाबुआ Jhabura (18)	2	—	2	5	इन्दौर Indore (168)	—	—	—	—	1
भोपाल Bhopal (121)	होशंगाबाद Hoshangabad (51)	1	—	1	3	बाबई Babai (25)	—	—	—	—	—
रायगढ़ Raigarh 201)	O(1)	2	—	2	12	जबलपुर Jabalpur (360)	—	—	1	—	—

1	2	3	4	5	6	7	8
	रतलाम	रतलाम नगर समूह देखें					
269 I	Ratlam	See Ratlam Urban Agglomeration					
	रतलाम न. स.					इन्दौर	उज्जैन
	Ratlam U.A.*	155578	H(A1,2) D(A-1, FC(1), TB(1)	330	ASC(2)	Indore (119)	Ujjain (97)
	रतलाम					इन्दौर	उज्जैन
	(i) I Ratlam	142319	H(A-1,1) D(A-1,2) TB(1) FC(1)	330	ASC 2)	Indore (119)	Ujjain (97)
	रेहली				सागर	भोपाल	उज्जैन
270 IV	Rehli	16343	HC(1)	10	Sagar (42)	Bhopal (227)	Bhopal (227)
	रीवा						
271 I	Rewa	100641	H(1,2) D(1,3) FC(2) TB(1) O(2)	530	U(1) AC(1) S(1) AS(1) O(2)	2	1
	सबलगढ़	सबलगढ़ नगर समूपे देखें					
272 IV	Sabalgarh	See Sabalgarh Urban Agglomeration					
	सबलगढ़ न. स.					ग्वालियर	ग्वालियर
	Sabalgarh U.A.*	17188	HC(1) FC(1) O(1)	22	A(1)	Gwalior (108)	Gwalior (108)
	सबलगढ़					ग्वालियर	वालियर
	(i) IV Sabalgarh	16279	HC(1) FC(1) O(1)	22	A(1)	Gwalior (108)	Gwalior (108)
	सागर	सागर नगर समूह देखें					
273 I	Sagar	See Sagar Urgan Agglomeration					
	सागर न. स.						
	Sagar U.A.	207479	H(A-1,9) D(U-1) A-(1,1) TB(1) FC(1) NH(1)	530	U(1) A(2) AC(1)		
	सागर					जबलपुर	जबलपुर
	(i) I Sagar	174770	H(A-1,7) D(U-1,A-1) TB(1), F 11 NH(1)	428	U(1) A-(2) AC(1)	Jabalpur (182)	Jabalpur (182)
	सागर कैंट				सागर	जबलपुर	जबलपुर
	(ii) III Sagar Cantt.	32709	H(2)	102	Sagar (2)	Jabalpur (18)	Jabalpur (184)
	सागर कैंट	सागर नगरसमूह देखें					
274 III	Sagar Cantt.	See Sagar Urban Agglomeration.					

9	10	11	12	13	14	15	16	17	18	19	20
जावरा Jaora (34)	O(5)	12	—	40	64	इन्दौर Indore (119)	—	1	5	—	8
जावरा Jaora (34)	O(5)	22	—	40	64	इन्दौर Indore (119)	—	1	5	—	8
दमोह Damoh (49)	सागर Sagar (42)	2	—	6	8	छतरपुर Chhatarpur (200)	—	—	1	2	2
सीधी Sidhi (100)	O(3) Sh Type (1)	11	—	15	31	अजयगढ़ Ajaigarh (155)	—	1	3	3	4
ग्वालियर Gwalior (108)	मुरैना Morena (71)	2	—	4	8	भिन्ड Bhind (182)	—	—	1	—	1
ग्वालियर, Gwalior (108)	मुरैना Morena (71)	2	—	4	8	भिन्ड Bhind (182)	—	—	1	—	1
	O(1) Sh Type (8)	18	—	32	58	—	—	1	7	—	
खुरई Khurai (55)	O(1) Sh Type (8)	13	—	27	47	छतरपुर Chhatarpur (158)	—	1	6	—	12
खुरई Khurai (57)	सागर Sagar (2)	5	—	5	11	छतरपुर Chhatarpur (158)	—	—	1	—	1

1	2	3	4	5	6	7	8
	सैलाना		सैलाना नगर समूह देखें				
275	V Sailana		See Sailana Urban Agglomeration				
	सैलाना न. ब.				रतलाम	इंदौर	उज्जैन
	Sailana U.A.*	9301	HC (1)	26	Ratlam (20)	Indore (139)	Ujjain (117)
	सैलाना				रतलाम	इंदौर	उज्जैन
(1)	V Sailana	8456	HC(1)	26	Ratlam (20)	Indore (139)	Ujjain (117)
	सकती					रायपुर	बिलासपुर
276	IV Sakti	13655	HC(1) D(I)	30	AC(1)	Raipur (222)	Bilaspur (106)
	सनावद				बड़वाह	इंदौर	इंदौर
277	III Sanawad	22027	H(1) D(3)	26	Barwaha (11)	Indore (65)	Indore (65)
	सरायपाली					रायपुर	रायपुर
278	V Saraipali	8111	HC(1)	6	AC(1)	Raipur (154)	Raipur (154)
	सारंगढ़		सारंगढ़ नगर समूह देखें				
279	IV Sarangarh		See Sarangarh Urban Agglomeration				
	सारंगढ़ न. ब.				रायगढ़	रायपुर	बिलासपुर
	Sarangarh U.A.*	11490	HC(1)	40	Raigarh (52)	Raipur (192)	Bilaspur (113)
	सारंगढ़				रायगढ़	रायपुर	बिलासपुर
(1)	IV Sarangarh	10379	HC(1)	40	Raigarh (52)	Raipur (192)	Bilaspur (113)
	सारंगपुर				शाजापुर	इंदौर	उज्जैन
280	IV Sarangpur	18860	HC(1)	14	Shajapur (25)	Indore (128)	Ujjain (88)
	सरदारपुर-राजगढ़				धार	इंदौर	इंदौर
281	IV Sardarpur-Rajgarh	13451	HC(1) H(1)	40	Dhar (40)	Indore (108)	Indore (103)
	सारणी थर्मल पावर स्टेशन				बैतूल	भोपाल	भोपाल
282	III Sarni Thermal Power Station	46514	D(1) H(1)	72	Betul (65)	Bhopal (184)	Bhopal (184)
	सतना		सतना नगर समूह देखें				
283	II Satna		See Satna Urban Agglomeration.				
	सतना न. ब.					रीवा	रीवा
	Satna U.A.*	96667	H (A1, 1) D(Hom-1, 1) TB (1), FC (i)	166	A(1) ASC(1) L (1)	Rewa (50)	Rewa (50)
	सतना					रीवा	रीवा
(1)	II Satna	90476	H (A-1, 1) D (Hom 1-1) TB (1), FC(1)	166	A(1). ASC (1) L(1)	Rewa (50)	Rewa (50)

9	10	11	12	13	14	15	16	17	18	19	20
जावरा Jaora (20)	रतलाम Ratlam (20)	2	-	2	6	इन्दौर Indore (139)	—	—	1	—	2
जावरा Jaora (20)	रतलाम Ratlam (20)	2	—	2	6	इन्दौर Indore (139)	—	—	1	—	2
रायगढ़ Raigarh (45)	बिलासपुर Bilaspur (106)	4	—	4	5	जबलपुर Jabalpur (441)	—	—	1	—	1
1	इंदौर Indore (65)	3	—	5	6	सेंधवा Send hwa (135)	—	—	3	—	1
धमतरी Dhamtari (232)	महासमुंद Mahasamund (119)	2	—	3	7	जगदलपुर Jagdalpur बस्तर 449 (Baster)	—	—	—	—	1
रायगढ़ Raigarh (52)	रायगढ Raigarh (52)	3	—	4	5	जबलपुर Jabalpur (448)	—	—	—	—	1
रायगढ़ Rai arh (52)	रायगढ़ Raigarh (52)	3	—	4	5	जबलपुर Jabalpur (448)	—	—	—	—	1
उज्जैन Ujjain (88)	रायगढ़ Rajgarh (86)	2		4	9	1	—	—	1	—	1
इन्दौर Indore (103)	0(1)	2	—	4	4	इन्दौर Indore (103)	—	—	1	—	2
भोपा Bhopal (184)	बैतूल Betul (65)	2	—	2	3	बाबई Babai (140)	—	—	1	—	—
नौगांव Nowgong (161)	0(4) Sh Type (1)	8	—	34	45	अजयगढ़ Ajaigarh (105)	—	1	4	—	1
नौगांव Nowgong (161)	0(4) Sh Type (1)	8	—	34	45	अजयगढ़ Ajaigarh (105)		1	4	—	1

1	2	3	4	5	6	7	8
	सौसर		सौसर नगर समूह देखें				
284	IV Sausar		See Sausar Urban Agglomeration.				
	सौसर न. स. Sausar U.A.*	14954	HC(1)	6	AC(1)	नागपुर Nagpur (72) (Mah)	नागपुर (महा.) Nagpur (72) (Mah)
	सौसर (1) IV Sausar	14038	HC(1)	6	AC(1)	नागपुर Nagpur (72) (Mah)	नागपुर Nagpur (72) (Mah)
	सावेर				इन्दौर	इन्दौर	इंदौर
285	V Sawer	7946	HC(1) D(1)	18	Indore (30)	Indore (30)	Indore (30)
	सीहोर					भोपाल	भोपाल
286	II Sehore	52190	H(1) TB (1) FC (1), D(U-1)	156	ASC(1) O(1)	Bhopal (37)	Bhopal (37)
	सेमरिया					रीवा	रीवा
287	V Semaria	5956	HC(1)	—	A(1)	Rewa (41)	Rewa (41)
	सेंधवा					इंदौर	इंदौर
288	III Sendhwa	28370	D(3) TB (1) H(I)	40	AC(1)	Indore (151)	Indore (151)
	सेंवड़ा					ग्वालियर	ग्वालियर
289	IV Seondha	11605	D(1) H(1)	30	A(1)	Gwalior (75)	Gwalior (75)
	सिवनी					नागपुर	नागपुर (महा.)
290	II Seoni	54017	H(1) TB (1) FC(1)	145	ASC(1)	Nagpur (128) (Mah)	Nagpur (128) (Mah)
	सिवनी-मालवा					भोपाल	भोपाल
291	IV Seoni-Malwa	15862	HC(1)	30	AC(1)	Bhopal (110)	Bhopal (110)
	शहडोल		शहडोल नगर समूह देखें				
292	III Shahdol		See Shahdol Urban Agglomeration.				
	शहडोल न. स. Shahdol U.A.*	49631	FC(1) H(1) D (Hom-1) TB (1)	180	ASC (1) O(1)	रीवा Rewa (160)	रीवा Rewa (160)
	शहडोल (1)III Shahdol	44342	H(1) TB (1) FC(1) (Hom-1)	180	ASC(1) O(1)	रीवा Rewa (160)	रीवा Rewa (160)
	शाहगढ़				सागर	जबलपुर	जबलपुर
293	V Shahgarh	8498	HC(1)	6	Sagar (70)	Jabalpur (254)	Jabalpur (254)
	शाहपुर				बुरहानपुर	इन्दौर	इन्दौर
294	IV Shahpur	11578	HC(1)	13	Burhanpur (11)	Indore (214)	Indore (214)

9	10	11	12	13	14	15	16	17	18	19	20
नागपुर(महा.) Nagpur (72) (Mah)	छिन्दवाड़ा Chhind-wara (55)	2	—	4	6	लोधीखेड़ा Lodhi-khera (18)	—		1	—	—
नागपुर(महा.) Nagpur 72) (Mah)	छिन्दवाड़ा Chhindwara (55)	2	—	4	6	लोधीखेड़ा Lodhikhera (18)	—		1		—
इन्दौर Indore (30)	इंदौर Indore (30)	1	—	3	5	इंन्दौर Indore (30)	—		1	—	—
भोपा Bhopal (37)	भोपाल Bhopal (37)	4	—	13	21	3	—		2	—	3
शहडोल Shahdol (191)	रीवा Rewa (41)	1	—	3	4	अजयगढ़ Ajaigarh (196)	—	—	—	—	—
सनावद Sanawad (135)	इंदौर Indore (151)	2		4	6	1	—	—	2	—	1
ग्वालियर Gwalior (75)	दतिया Datia (64)	2		3	6	दतिया Datia (64)	—	—	—	—	1
1	Sh. Type (2,	3	—	12	18	भरबेली Bharbeli (92)	—	—	3	1	2
हरदा Harda (45)	होंशगाबाद Hoshanga-bad (49)	3	—	3	10	बाबई Babai (70)	—	—	1	—	1
1	0(4)	3	—	10	22	जबलपुर Jabalpur (222)	—	1	3	—	1
1	0(4)	3	—	10	22	जबलपुर Jabalpur (222)	—	1	3	—	1
खुरई Khurai (126)	सागर Sagar (70)	1	—	3	3	छतरपुर Chhatar-pur (88)	—	—	—	—	1
खंडवा Khandwa (79)	खंडवा Khandwa (79)	1	—	2	4	इंदौर Indore (214)	—	—	—	—	—

1	2	3	4	5	6	7	8
295	V शाहपुरा (जबलपुर) Shahpura (Jabalpur)	7373	HC(1) D(A-1)		जबलपुर Jabalpur (32)	जबलपुर Jabalpur (32)	जबलपुर Jabalpur (32)
296	V शाहपुरा (मंडला) Shahpura (Mandla)	7935	HC(1) D(A-1)	6	डिंडोरी Dindori (56)	जबलपुर Jabalpur (96)	जबलपुर Jabalpur (96)
297	III शाजापुर Shajapur	33969	H(1) FC(1) TB(1)	116	ASC(1)	इन्दौर Indore (101)	उज्जैन Ujjain (60)
298	IV शामगढ़ Shamgarh	14017	HC(1)	8	रामपुरा Rampura (45)	इन्दौर Indore (306)	उज्जैन Ujjain (280)
299	III श्योपुर Sheopur	27097	HC(1) FC(1) O(1)	32	ASC(1)	ग्वालियर Gwalior (209)	ग्वालियर Gwalior (209)
300	II शिवपुरी Shivpuri	75738	H (A-2, 1) D(1) TB(1) O(1) FC(1)	154	ASC(1)	झांसी (उ.प्र.) Jhansi (U.P.) (97)	झांसी (उ.प्र.) Jhansi (U.P.) (97)
301	III शुजालपुर Shujalpur	24565	H(2) D(A-1)	66	AS(1)	भोपाल Bhopal (92)	भोपाल Bhopal (92)
302	IV सीधी Sidhi	19654	H(A-1, 1) D(1) TB(1) O(1) FC(1)	155	ASC(1)	रीवा Rewa (136)	रीवा Rewa (136)
303	III सिहोरा Sihora	24599	H(1) FC(1)	30	A.S.C. (1)	जबलपुर Jabalpur (41)	जबलपुर Jabalpur (41)
304	V सिरगिटी Sirgiti	See Bilaspur Urban Agglomeration					
305	V सिरमोर Sirmour	5367	HC(1) D(A-1)	10	AS(1)	रीवा Rewa (39)	रीवा Rewa (39)
306	III सिरोंज Sironj	28703	HC(1) D(A-1)	20	A(1)	भोपाल Bhopal (136)	विदिशा Vidisha (84)
307	V सीतामउ Sitamau	9920	HC(1)	20	मंदसौर Mandsaur (30)	इन्दौर Indore (256)	उज्जैन Ujjain (212)
308	IV सोहागपुर Sohagpur	15642	HC(1)	16	AC(1)	भोपाल Bhopal (121)	भोपाल Bhopal (121)

9	10	11	12	13	14	15	16	17	18	19	20
जबलपुर Jabalpur (32)	जबलपुर Jabalpur (32)	2	—	3	4	जबलपुर Jabalpur (32)	—	—	—	—	—
जबलपुर Jabalpur (96)	जबलपुर Jabalpur (96)	1	—	3	6	जबलपुर Jabalpur (96)	—	—	1	—	1
उज्जैन Ujjain (60)	उज्जैन Ujjain (60)	3	—	8	14	मक्सी Maksi (25)	—	—	2	—	1
जावरा Jaora (130)	रामपुरा Rampura (45)	2	—	3	6	इन्दौर Indore (306)	—	—	1	—	—
ग्वालियर Gwalior (209)	ग्वालियर Gwalior (209)	2	—	5	14	भिन्ड Bhind (328)	—	—	2	2	3
1	O(3)	7	—	15	30	दतिया Datia (100)	—	1	3	—	2
भोपाल Bhopal (92)	भोपाल Bhopal (92)	3	—	5	10	मक्सी Maksi (63)	—	—	—	—	1
1	O(1)	2	—	7	17	अजयगढ़ Ajaigarh (291)	—	—	1	—	1
जबलपुर Jabalpur (41)	जबलपुर Jabalpur (41)	6	—	10	9	जबलपुर Jabalpur (41)	—	—	1	—	10
सीधी Sidhi (108)	रीवा Rewa (39)	1	—	3	5	अजयगढ़ Alaigarh (194)	—	—	—	—	1
विदिशा Vidisha (84)	विदिशा Vidisha (84)	2	—	5	10	सीहोर Sehore (173)	—	—	1	—	1
जावरा Jaora (84)	मंदसौर Mandsaur (30)	2	—	6	7	इन्दौर Indore (256)	—	—	—	—	1
भोपाल Bhopal (121)	होशंगाबाद Hoshanga-bad (51)	4	—	1	10	1	—	—	1	—	1

1	2	3	4	5	6	7	8
309	सोनकच्छ IV Sonkatch . . .	10377	HC(1)	22	A(1)	इन्दौर Indore (67)	इन्दौर Indore (67)
310	सोयत कलां V Soyat Kalan . .	8899	D(1)	—	आगर . Agar (61)	इन्दौर Indore (160)	उज्जैन Ujjain (132)
311	सुरजपुर V Surajpur . . .	7477	HC(1)	30	अम्बिकापुर Ambikapur (40)	रायपुर Raipur (358)	बिलासपुर Bilaspur (247)
312	सुसनेर V Susner . . .	8178	HC(1)	30	आगर Agar (31)	इन्दौर Indore (126)	उज्जैन Ujjain (90)
313	तखतपुर IV Takhatpur . . .	11858	HC(1)	6	AC(1)	रायपुर Raipur (133)	बिलासपुर Bilaspur (30)
314	ताल V. Tal	8502	H(1)	16	जावरा Jaora (28)	इंन्दौर Indore (153)	उज्जैन Ujjain (101)
315	तराना IV Tarana . . .	15837	H(1)	28	A(1)	इन्दौर Indore (97)	उज्जैन Ujjain (40)
316	थांदला V. Thandla . . .	8453	HC(1)	30	झाबुआ Jhabua (31)	इन्दौर Indore (180)	इंदौर Indore (180)
317	टीकमगढ़ III Tikamgarh . .	42354	DH(1) TB(1) ACD-1) D(A—1 Hon-1) FC(1)	85	ASC(1)	झांसी (उ.प्र.) Jhansi (UP) (90)	झांसी (उ.प्र.) Jhansi (UP) 90
318	टिकुरी IV Tikuri . . .	मुड़वारा नगर समूह देखें See Murwara Urban Agglomeration					
319	तिलदा नेवरा IV Tilda-Newra . .	15080	HC(1) D(A-1)	6	रायपुर Raipur (57)	रायपुर Raipur 57)	रायपुर Raipur (57)
320	टिमरनी IV Timarni . . .	10557	HC(1)	10	हरदा Harda (15)	भोपाल Bhopal (145)	भोपाल Bhopal (145)
321	तिरोड़ी IV Tirodi	11203	H(1)	10	वारासिवनी Waraseoni (44)	नागपुर (महा.) Nagpur (Mah) (115)	नागपुर Nagpur (Mah) (115)
322	उदयपुरा V Udaipura . . .	7618	HC(1)	10	बरेली Baraily (35)	भोपाल Bhopal (153)	भोपाल Bhopal (153)
323	उज्जैन I Ujjain	उज्जैन नगर समूह देखें See Ujjain Urban Agglomeration					

9	10	11	12	13	14	15	16	17	18	19	20
इन्दौर Indore (67)	देवास Dewas (32)	2	—	3	5	1	—	—	1	—	1
उज्जैन Ujjain (132)	उज्जैन Ujjain (132)	1	—	2	1	मक्सी Maksi (162)	—	—	—	—	—
शहडोल Shahdol (200)	अम्बिकापुर Ambikapur (40)	2	—	3	11	अजयगढ़ Ajaigarh (527)	—	—	—	—	—
उज्जैन Ujjain (90)	उज्जैन Ujjain (90)	1	—	2	3	मक्सी Maksi (132)	—	—	—	—	—
रायगढ़ Raigarh (204)	बिलासपुर Bilaspur (30)	2	—	3	5	जबलपुर Jabalpur (305)	—	—	1	—	—
जावरा Jaora (28)	जावरा Jaora (28)	2	—	2	3	इन्दौर Indore (153)	—	—	1	—	—
उज्जैन Ujjain (40)	उज्जैन Ujjain (40)	2	—	4	6	मक्सी Maksi (65)	—	—	1	—	2
इन्दौर Indore (180)	झाबुआ Jhabua (31)	2	—	3	2	इन्दौर Indore (180)	—	—	—	1	—
नौगांव Nowgong (68)	O(4)	2	—	8	16	छतरपुर Chhatarpur (91)	—	—	1	1	2
धमतरी Dhamtari (135)	रायपुर Raipur (57)	1	—	3	7	जगदलपुर Jagdalpur (352) (बस्तर (Bastar)	—	—	2		1
हरदा Harda (15)	होशंगाबाद Hoshanga-bad (75)	2	—	2	3	बाबई Babai (96)	—	—	1	—	1
बालाघाट Balaghat (61)	बालाघाट Balaghat (61)	2	—	2	6	भरबेली Bhaarbeli (66)	—	—	1	—	2
भोपाल Bhopal (153)	भोपाल Bhopal (153)	2	—	2	4	सीहोर Schore (190)	—	—	—	—	—

1	2	3	4	5	6	7	8
	उज्जैन न. स. Ujjain U.A.* . .	282203	H(A-1,3) HC(3) D(4) TB(1), FC(3) O(1)	531	A(3) C(1) S(1) AS(1) L(2) U(1)	इन्दौर Indore (58)	
	उज्जैन (i) I Ujjain . . .	278454	H(A-1,3) HC(3) D(4), TB(1) FC(3) O(1)	531	A(3) C(1) S(1) AS(1) L(2) U(1)	इन्दौर Indore (58)	
324	उमरिया IV Umaria . .	15667	H(2) FC(1)	—	A(1)	जबलपुर Jabalpur (150)	जबलपुर Jabalpur (150)
325	उंचेहरा IV Unchahara . .	11979	H(1) HC(1) FC(1)	6	सतन Satna (24)	रीवा Rewa (72)	रीवा Rewa (72)
326	विदिशा II Vidisha . . .	65521	H(1) D(3) TB(1) FC(1)	129	ASC(1) AS(1)	भोपाल Bhopal (57)	
327	वारासिवनी IV Waraseoni . . .	17673	H(1)	50	AC(1)	जबलपुर Jabalpur (170)	जबलपुर Jabalpur (170)

9	10	11	12	13	14	15	16	17	18	19	20
1	O(3) Sh.Type (9)	23	—	37	65	मक्सी Maksi — (25) शाजापुर (Shajapur)	1	1	9	3	14
1	Sh. Type (9) O(3)	23	—	37	65	मक्सी Maksi — (25)	1	1	9	3	14
शहडोल Shahdol (70)	शहडोल Shahdol (70)	2	—	4	6	जबलपुर Jabalpur (150)	—	—	1	—	1
नौगांव Nowgong (169)	सतना Satna (124)	1	—	2	6	अजयगढ़ Ajaigarh (129)	—	—	—	—	1
	O(1)	3	—	12	34	सीहोर Sehore (94)	—	—	4	2	4
बालाघाट Balaghat (16)	बालाघाट Balaghat (16)	2	—	3	5	भरबेली Bharbeli (21)	—	—	1	—	2

NOTE :—(1) "The asterisk mark shown against the town represents the data of the Constituent town with outgrowths."
(2) Cols. 4 and 6 to 15*—"If a medical or educational facility is not available in the town, the name of the nearest place if in the same district or the name of nearest district in the same state or other State and its distance in Kms. in bracket from the town have been reported".

विवरण-6

STATEMENT-VI

व्यापार, वाणिज्य, उद्योग और बैंकिंग-- 1979

TRADE, COMMERCE, INDUSTRY AND BANKING—1979

विवरण
STATEMENT—

व्यापार वाणिज्य,
Trade, Commerce,

क्र. सं. Sl. No.	नगर की श्रेणी और नाम Class and name of town	सबसे महत्वपूर्ण तीन आयातित वस्तुओं के नाम Name of three most important commodities imported		
		पहली 1st	दूसरी 2nd	तीसरी 3rd
1	2	3	4	5
1. IV	आगर Agar	Medicine	Machinery parts	Cloth
2. IV	अहिवारा Ahiwara	अहिवारा नगर समूह देखें See Ahiwara Urban Agglomeration		
	अहिवारा न. स. Ahiwara. U.A.	संघटक इकाई देखें See Constituent Unit		
	अहिवारा (i) IV Ahiwara	Kirana	Cloth	Wheat
3. V	अजयगढ Ajaigarh	अजयगढ़ नगर समूह देखें See Ajaigarh Urban Agglomeration		
	अजयगढ़ न. सं, Ajaigarh U.A.*	संघटक इकाई देखें *See Constituent Unit		
	अजयगढ (i) V Ajaigarh	Cloth	Sugar	Kerosene
4. IV	अकलतरा Akaltara	Kirana	Cloth	Sugar
5. V	अकोडा Akoda	Kirana	Cloth	Medicines
6. V	अकोदिया Akodia	Sugar	Cloth	Copper utensils
7. V	आलमपुर Alampur	Rice	Gur	Cloth
8. IV	अलिराजपुर Alirajpur	Grain	Pulse	Kirana
9. IV	आलोट Alot	Edible oil	Timber	Sugar
10. IV	अमरपाटन Amarpatan	Cloth	Medicines	Kirana

VI

उद्योग एवम् बैंकिंग, 1979
Industry and Banking, 1979

सबसे महत्वपूर्ण तीन निर्यातित वस्तुओं के नाम			सबसे महत्वपूर्ण तीन निर्मित वस्तुओं के नाम			बैंकों की सं.	कृषि ऋण समितियों की संख्या	गैर ऋण देने वाली समितियों की संख्या
Name of three most important commodities exported			Name of three most important commodities manufactured			Number of Banks	Number of Agricultural Credit Societies	Number of non-agricultural Credit Societies
पहली 1st	दूसरी 2nd	तीसरी 3rd	पहली 1st	दूसरी 2nd	तीसरी 3rd			
6	7	8	9	10	11	12	13	14
Millet	Cotton	Groundnut	Gur	—	—	3	13	5
Rice	Stone	—	—	—	—	—	1	—
Tuar pulse	Timber	Char Coal	Furniture	Leather shoes	Bamboo articles	2	1	—
Rice	Cement	Tiles	Rice	Readymade Cloth	—	3	3	1
Wheat	Pulses	—	Furniture Wooden	Readymade Cloth	Clay Pots	—	1	—
Gram	Wheat	Soyabean —	Agricultural goods	Furniture	—	2	13	—
Wheat	Tuar pulse	Jowar	Groundnut Oil	Agricultural equipment	Readymade Clothes	1	1	—
Til	Mahua	Groundnut Oil	Dolomite powder	—	—	3	1	—
Cotton	Wheat	Bajra	Cotton ginning	—	—	4	2	—
Wheat	Rice	—	Bidi	—	—	2	2	1

1	2	3	4	5
11 V	अमरवाडा Amarwara	Rice	Kirana	Cloth
12 IV	अम्बाह Ambah	Cloth	Medicine	Sugar
13. III	अम्बिकापुर Ambikapur	अम्बिकापुर नगर समूह देखें See Ambikapur Urban Agglomeration		
	अम्बिकापुर न .स Ambikapur U.A.*	संघटक इकाई देखें *See Constituent Unit		
(i) III	अम्बिकापुर Ambikapur	Sugar	Cloth	Food grain
24. III	आमला Amla	Wheat	Cloth	Rice
15. III	अमलई Amlai	बुढार-धनपुरी नगर समूह देखें See Burhar—Dhanpuri Urban Agglomeration		
16 IV	अनजड Anjad	Cloth	Kirana	Medicine
17. V	अनुपपुर Anuppur	Kirana	Pulses	Cloth
18. IV	आरंग Arang	Wheat	Cloth	Kirana
19. III	अशोकनगर Ashoknagar	Cloth	Kirana	Kerosene
20. IV	आष्टा Ashta	Electricals parts	Cloth	Medicine
21. V	बाबई Babai	Kirana	Cloth	Iron-sheets
22. V	बाडा Bada	Cloth	Kirana	Sugar
23. V	बडकुही Badkuhi	चिखली कलां-परासिया नगरीय समूह देखें See Chikhali Kalan-Parasia Urban Agglomeration		
24. III	बडनगर Badnagar	बडनगर नगर समूह देखें See Badnagar Urban Agglomeration		
	बडनगर न. स. Badnagar U.A.*	संघटक इकाई देखें *See Constituent Unit		
(i) III	बडनगर Badnagar	Cloth	Sugar	Fertilizer
25. IV	बदनावर Badnawar	Cotton Bags	Grain	Edible oil
26 V	बड़ोद Badod	Medicines	Cloth	Oil

6	7	8	9	10	11	12	13	14
Gur	Chironji	Country Liquor	Groundnut Oil	Furniture and agricultural implements	Country shoes	3	1	1
Lin-seeds	Ghee	Wheat	Lin-oil	Ghee	—	2	27	41
Kattha	Alluminium pots	Furniture	Kattha	Alluminium pots	Cement	4	1	2
Gur	Potato	Harra	—	—	—	4	5	4
Cotton	Tobacco	Chillies	Cotton bales	Ginning	Ground-nut	3	1	2
Til	Rice	Country Liquor	Bidi	—		2	2	1
Rice	Fuel wood	—	Handloom Cloths	Rice	Sawn Timber	2	21	3
Wheat	Oil-seeds	Straw-grass	Pulse	Varnish	Leather goods	3	2	2
Handloom cloth	Plastic shoes	Iron-box	Iron-box	Plastic shoes	Handloom cloths	3	30	—
Wheat	Grain	Alsi	Bricks	—	—	3	—	1
Lemon	Wheat	Gram	—	—	—	2	1	—
Wheat	Powerloom	Pulse	Oilseeds	Leather shoes	Pulse	2	—	—
Cotton	Oilseed	Ground-nut	Cotton ginning	shoes	—	4	2	1
Cotton	Jowar	Maize				1	6	-

1		2	3	4	5
		बागबहरा			
27	IV	Bagbahara	Wheat	Cloth	Sugar
		बाघ			
28	V	Bagh	Medicines	Cloth	Edible Oil
		बागली			
29	V	Bagli	Iron	Cement	Groundnut
		बैकुंठपुर (रीवा)			
30	V	Baikunthpur (Rewa)	Medicines	Cloth	Kirana
		बैकुंठपुर (सरगुजा)			
31	V	Baikunthpur (Surguja)	Soap	Cloth	Kerosene
		बालाघाट	बालाघाट नगर समूह देखें		
32	II	Balaghat	See Balaghat Urban Agglomeration		
		बालाघाट न. स.	संघटक इकाई देखें		
	IIB	Balaghat U.A.*	See Constituent Unit		
		बालाघाट			
	II	Balaghat	Wheat	Pulses	Sugar
		बालोद			
33	IV	Balod	Wheat	Cloth	Kirana
		बलोदा-बाजार			
34	IV	Baloda:Bazar	Pulse	Wheat	Kirana
		बामोर			
35	IV	Bamor	Medicines	Cloth	Sugar
		बन्डा			
36	IV	Banda	Sugar	Cloth	Kirana
		बाणसागर			
37	V	Bansagar	Kirana	Motor Parts	Petrol
		बरेली			
38	IV	Baraily	Wheat	Rice	Sugar
		बरगी			
39	IV	Bargi	Kirana	Cloth	Sugar
		बारीगढ़			
40	V	Barigarh	Cloth	Kirana	Iron
		बड़वाह	बड़वाह नगर समूह देखें		
41	III	Barwaha	See Barwaha Urban Agglomeration		
		बड़वाह न. सं.	संघटक इकाई देखें		
		Barwaha U.A.	See Constituent Unit		
		बड़वाह			
(i)	III	Barwaha	Sugar	Vegetable	Cloth
		बड़वानी			
42	III	Barwani	Rice	Pulse	Cloth

6	7	8	9	10	11	12	13	14
Rice	Bidi-Leaves	Mahua	Gudakhu		—	2	19	4
Cotton	Groundnut	Pulses	Handloom Cloths	Lime	Shoes	2	1	5
Jowar	Bricks	Groundnut oil	Agricultural tools	Bricks oil	Grond nut oil	3	1	—
Bidi	--	—	Bidi	—	—	1	1	—
Til	Rice	Country Liquor	Bidi	Groundnut oil	—	3	1	1
Manganese Ore	Timber	Rice	Tiles	Furniture	—	7	4	18
Rice	Forest Produce	—	—	—	—	3	1	—
Rice	Gum	Cement Articles	Cement articles	Uten sils	Soap	2	16	4
Wheat	Linseed	Stone	Cement	Paper	—	1	2	2
Grain	Masoor	Bidi	Bidi		.	2	.	..
	..	..	..	..	..	1	..	..
Tuar Pulse	Gram Pulse	Soyabean	Pulses		..	4	1	2
Vegetable	Wheat	Gram	Furniture	Bamboo Baskets	..	1	1	..
Betel Leaves	Wheat	Jowar	Edible Oil	Readymade Cloth	Sarota	2	1	..
Solvent	Lime	Wood	Solvent	Lime	Wood	3	1	6
Cotton	Groundnut	Lemon	Groundnut oil	Furniture	-	2	1	1

1		2	3	4	5
43	III	बासोदा Basoda	Cotton	Sugar	Cement
44	IV	बेगमगंज Begamganj	Tendu Leaves	Kirana	Cloth
45	IV	बेमतारा Bemetara	Paddy	Wheat	Cloth
46	IV	ब्योहारी Beohari	Kirana	Grain	Kerosene
47	IV	बेरसिया Berasia	Sugar	Cloth	Salt
48	III	बैतूल Betul	Cloth	Kirana	Groundnut Oil
49	V	बैतूल-बाजार Betul-Bazar	Cloth	Kirana	Vegetable oil
50	V	भामोदी Bhamodi	चिखलीकलां-परासिया नगर समूह देखें See Cikhali Kalan-Parasia Urban Agglomeration		
51	IV	भांडेर Bhander	Gur	Daida	Kirana
52	IV	भानपुरा Bhanpura	Medicine	Cloth	Sugar
53	V	भरबेली Bharbeli	Kirana	Cloth	Oil Edible
54	III	भाटापारा Bhatapara	Wheat	Edible Oil	Cloth
55	V	भौरासा Bhourasa	Medicine	Cloth	Sugar
56	V	भीकंज गांव Bhikangaon	Sugar	Cloth	Rice
57	IV	भिलाई कलां Bhilai Kalan	दुर्ग-भिलाईनगर नगर समूह देखें See Durg-Bhilainagar Urban Agglomeration.		
58	I	भिलाईनगर Bhilainagar	दुर्ग-भिलाई नगर समूह देखें See Durg-Bhilainagar Urban Agglomeration		
59	V	भिलाखेडी Bhilakhedi	इटारसी नगर समूह देखें See Itarsi Urban Agglomeration		
60	II	भिन्ड Bhind	Cloth	Kirana	Kerosene
61	I	भोपाल Bhopal	Fibre Glass	Iron Bars	Cloth

6	7	8	9	10	11	12	13	14
Wheat	Gram	Jowar	Groundnut Oil	Iron Bars	—	3	58	7
Bidi	Gram	Wheat	Bidi	Bricks	Handloom Cloth	3	1	2
Rice	—	—	Metal pots	Soap	—	2	1	—
Bidi	—	—	Bidi	—	—	2	2	3
Wheat	Ghee	—	—	—	—	3	2	—
Potato	Harra	Gur	Teak Veneers	Oxalic acid	Furniture	9	5	21
Gur	Vegetable	Soyabean	Gur	—	—	1	1	4
Chill	Wheat	Carpet	Carpet	Bidi	Pulses	2	1	1
Wheat	Opium	Betel	—	—	—	2	1	1
Manganese Ore	Bricks	Tiles	Furniture	Bricks	—	—	1	—
Rice	Gum	Gudakhu	Gudakhu	Soap	Furniture	5	10	2
Vegetable	Milk	Pulses	Ghee	Rope	—	1	1	—
Cotton	Groundnut	Moong	Ginning	Cotton bales	Groundnut Oil	2	1	1
Wheat	Sarson	Pulse	Pipe tape	Bricks	Agriculture equipment	8	3	2
Wheat	Dry cell	Groundnut	Sub-mercible pumps	Electrical goods & machines	Card boards	74	2	77

1		2	3	4	5
62	IV	ब्यावरा Biaora	Sugar	Kirana	Cloth
63	IV	बिजावर Bijawar	Grain	Rice	Kirana
64	V	विजयपुर Bijeypur	Cloth	Sugar	Medicine
65	V	बिजुरी Bijuri	Grain	Kirana	Cloth
66	I	बिलासपुर Bilaspur	बिलासपुर नगर समूह देखें See Bilaspur Urban Agglomeration		
		बिलासपुर न. स. Bilaspur U.A.	संघटक इकाई देखें See Constituent Unit		
	(i) I	बिलासपुर Bilaspur	Cloth	Sugar	Cement
	(ii) V	सिरगिटी Sirgiti	Salt	Cloth	Spices
67	III	बीना-इटावा Bina-Etawa	बीना-इटावा नगर समूह देखें See Bina-Etawa Urban Agglomeration		
		बीना-इटावा न. स. Bina-Etawa U.A.	संघटक इकाई देखें See Constituent Unit		
	(i) III	बीना इटावा Bina Etawa	Cloth	Kirana	Sugar
68	V	बिरसिंहपुर Birsinghpur	Kirana	Dalda	Medicine
69	I	बुरहनपुर Burhanpur	Thread	Bidi leaves	Tobacco
70	IV	बुढार Burhar	बुढार धनपुरी नगर समूह देखें See Burhar-Dhanpuri Urban Agglomeration		
		बुढार-धनपुरी न. सं. Burhar-Dhanpuri U.A	सघटक इकाई देखें See Constituent Unit		
	(i) III	अमलई Amlai	Kirana	Cloth	Machinery Parts
	(ii) IV	बुढार Burhar	Cloth	Kirana	Kerosene
	(iii) III	धनपुरी Dhanpuri नरगदा हरी दफुई (Nargada Hari Dafai)	Kirana	Grain	Machinery
71	V	बुटारिया Butaria	चिखली कलां-परासिया नगर समूह देखें See Chikhali Kalan-Parasia Urban Agglomeration		

6	7	8	9	10	11	12	13	14
Jowar	Wheat	Cotton	Edible Oil	Cotton Ginning	Pulse	4	26	4
Wheat	Chironji	Teak	Iron Pans	Siharu Basket	Lime	2	1	3
Sugar Cane	Bajra	Pulse	Ghee	Groundnut Oil		2	17	—
Coal	Pulse	Leather	—	—	—	—	1	—
Rice	Bidi	Tendu leaves	Thread	Timber	Bidi	20	6	37
Vegetable	Rice	—	Rice	Handloom Cloth	—	—	—	—
Straw Board	Agriculture Chemicals	Bidi	Straw board	Agriculture Chemicals	Bidi	4	1	—
Wheat	Gram	—	Edible Oil	Bidi	—	2	1	3
Cloth	Bidi	—	Cloth	Cotton Yarn	Foundry items	12	3	7
Paper	Coal	—	Paper	—	—	1	—	4
Timber	Coal	—	Furniture	Bamboo Baskets	—	2	2	1
Coal	—	—	—	—	—	3	1	2

	2	3	4	5
	चाचौड़ा बीना गंज	चाचौड़ा-बीनागंज नगर समूह देखें		
72 IV	Chachaura Binaganj	See Chachaura Binaganj Urban Agglomeration		
	चाचौड़ा-बीनागंज न. स.	संघटक इकाई देखें		
	Chachaura Binaganj U.A.	*See Constituent Unit		
	चाचौड़ा बीनागंज			
(i) IV	Chachaura Binaganj	Cloth	Kerosene	Sugar
	चापा			
73 II	Champa	Fruits	Kosa	Gold & Silver spices
	चांदामेटा	चिखली कलां परासिया नगर समूह देखें		
74 V	Chandameta	See Chikhali Kalan—Parasia Urban Agglomeration		
	चंदेरी			
75 IV	Chanderi	Silk	Thread	Sugar
	चंदिया			
76 V	Chandia	Kirana	Grain	Cloth
	चांदला			
77 V	Chandla	Cloth	Kirana	Medicine
	चरोदा	दुर्ग-भिलाईनगर नगर समूह देखें		
78 III	Charoda	See Durg-Bhilainagar Urban Agglomeration		
	चौरई खास			
79 V	Chaurai Khas	Rice	Kirana	Cloth
	छतरपुर			
80 II	Chhatarpur	Cloth	Kirana	Medicines
	छिन्दवाड़ा			
81 II	Chhindwara	Cloth	Kirana	Wine
	छोटा-छिन्दवाड़ा			
82 IV	Chhota-Chhindwara	Rice	Gur	Edible oil
	छुईखदान			
83 V	Chhuikhadan	Kirana	Cloth	Thread
	चिखली कलां	चिखली कलां-परासिया नगर समूह देखें		
84 IV	Chikhali Kalan	See Chikhali Kalan—Parasia Urban Agglomeration		
	चिखली कलां परासिया न. स.	संघटक इकाई देखें		
	Chikhali Kalan—Parasia U.A.	See Constituent Unit		
	बडकुही			
(i) V	Badkuhi	Wheat	Cloth	Vegetable Oil
	भामोडी			
(ii) V	Bhamodi	Cloth	Kerosene	Kirana
	बुटारिया			
(iii) V	Butaria	Wheat	Kirana	Vegetable
	चांदामेटा			
(iv) V	Chandameta	Foodgrain	Kirana	Cloth
	चिखली कलां			
(v) IV	Chikhali Kalan	Cloth	Wheat	Vegetable oil

6	7	8	9	10	11	12	13	14
Corriainder seeds	Chillis	Timber	Soap	Bidi	Groundnut Oil	1	2	5
Kosa Cloth	Utensils	Gold & silver ornaments	Kosa cloth	Utensils	Gold & silver ornaments	3	2	1
Sari	Fruits	Bidi	Sari	Bidi	Brass utensils	2	2	5
Clay pots	Wood	Charcoal	Clay pots	—	—	1	1	—
Wheat	Arhar	Gram	Edible Oil	Flour Mill	Earthen pots	2	1	—
Gur	Soyabean	Moong	Gur	Bricks	Tiles	2	1	1
Brass Utensils	Wooden Furniture	Shoes	Shoes	Furniture	Brass utensils	10	—	6
Vegetable	Gur	Wheat	Khandsari	Edible oil	Pulse	11	6	12
Gram	Masoor	Wheat	Nylone rope	Card board	Stainless pots	1	2	—
Handloom cloths	Timber	Bamboo baskets	Handloom cloths	Bamboo basket	—	2	—	2
Coal	Tiles	—	Bakery	Bricks	—	1	—	2
Coal	Brick	Bakery	Brick	Bakery	—	1	—	1
Coal	—	—	Bakery	—	—	—	1	—
Coal	Tiles	Bakery	Bakery	Tiles	—	1	1	4
Coal	Bricks	—	Bricks	Shoes	—	1	—	—

1		2	3	4	5
	(vi) III	डोंगर परासिया Dongar Parasia	Wheat	Kirana	Vegetable oil
	(vii) V	इकलेहरा Iklehra	Rice	Wheat	Pulse
	(viii) VI	जटाछापर Jata chhapar	Wheat	Rice	Kirana
85	IV	चिरमिरी Chirmiri	कुरासिया नगर समूह देखें See Kurasia Urban Agglomeration		
86	V	दबोह Daboh	Rice	Cloth	Gur
87	III	डबरा Dabra	Cotton	Dalda	Kirana
88	II	दमोह Damoh	दमोह नगर समूह देखें See Damoh Urban Agglomeration		
		दमोह न. स. Damoh U.A.*	संबंधित इकाई देखें See Constituent Unit		
	(i) II	दमोह Damoh	Cloth	Sugar	Tobacco
89	V	दमुआ Damua	Sugar	Vegetable oil	Wheat
90	III	दतिया Datia	Cloth	Metal	Coal
91	IV	देवरी Deori	Kerosene	Gur	Kirana
92	V	देपालपुर Depalpur	Kirana	Cloth	Kerosene Oil
93	II	देवास Dewas	Medicines	Cloth	Sugar
94	IV	धामनोद Dhamnod	Sugar	Dalda	Kerosene
95	II	धमतरी Dhamtari	Wheat	Cloth	Kirana
96	V	धाना Dhana	Cloth	Kirana	Sugar
97	III	धनपुरी (नरगदाहरी दफाई) Dhanpuri (Nargada Hari Dafai)	बुहार-धनपुरी नगर समूह देखें See Burhar-Dhanpuri Urban Agglomeration		
98	III	धार Dhar	Corriander seeds	Cloth	Groundnut oil
99	V	धरमजयगढ़ Dharamjaigarh	Cloth	Kirana	Sugar
100	V	धरमपुरी Dharampuri	Sugar	Kirana	Edible Oil
101	V	दिघावानी Dhighawani	Wheat	Kirana	Medicine

6	7	8	9	10	11	12	13	14
Coal	—	—	Furniture	Bricks	—	2	—	1
Coal	—	—	Bricks	—	—	1	—	1
Coal	—	—	—	—	—	—	—	—
Sarson	Wheat	Jowar	Ghee	Pulse	—	1	1	—
Sugar	Rice	Pulse	Sugar	Pulse	—	4	1	2
Bidi	Coal	Pulse	Bidi	Pulse	Groundnut Oil	10	4	4
Coal	—	—	Bricks	Bakery	—	2	1	1
Bidi	Wheat	Sugar cane	Plastic shoes	Steel pots	Iron nut belts	7	1	13
Bidi	Furniture	Ghee	Bidi	Ghee	—	3	1	1
Grain	Milk	Tat Patti	Carpet	Tat Patti	—	2	43	1
Leather goods	Iron materials	Blankets	Leather goods	Iron materials	Pump	14	1	22
Gram	Groundnut	Pulse	Groundnut Oil	Gur	Cotton ginning	2	3	2
Ric-	Leather	Bidi	Bidi	Furniture	Sleepers	5	17	12
Bidi	Country tiles	Wheat	Bidi	Tiles	—	1	1	—
Cotton	Soyabean	Lime	Cement Pipe	Polythene pipe	Lime	7	5	12
Wood	Harra	Gum	—	—	—	2	14	—
Foodgrain	Groundnut	Pulse	Edible Oil	Shoes	Drums	2	2	2
Coal	—	—	—	—	—	—	—	—

1		2	3	4	5
102	V	डिंडोरी Dindori	Cloth	Pulse	Rice
103	III	डोंगरगढ़ Dongargarh	Grocery	Carpet	Motor parts
104	III	डोंगर परासिया Dongar Parasia	चिखली कलां-परासिया नगर समूह देखें See Chikhali Kalan-Parasia Urban Agglomeration		
105	I	दुर्ग Durg	दुर्ग-भिलाईनगर नगर समूह देखें See Durg-Bhilainagar Urban Agglomeration		
		दुर्ग-भिलाईनगर न.स. Durg-Bhilainagar U.A.	संघटक इकाई देखें See Constituent Unit		
	(i) IV	भिलाई कलां Bhilai Kalan	Wheat	Kirana	Cloth
	(ii) I	भिलाईनगर Bhilainagar	Cloth	Kirana	Wheat
	(iii) III	चरोदा Charoda*	Wheat	Kirana	Cloth
	(iv) I	दुर्ग Durg*	Kirana	Cloth	Drugs
	(v) IV	जामुल Jamul	Wheat	Kirana	Cloth
106	III	गाडरवारा Gadarwara	Cloth	Iron commodities	Drugs
107	V	गांधी सागर हाइडल कालोनी Gandhi Sagar Hydel Colony	Medicine	Cloth	Sugar
108	IV	गढ़कोटा Garhakota	Cloth	Rice	Pulse
109	V	गढ़ी मलेहरा Garhi Malehra	Wheat	Jowar	Kirana
110	IV	गरोठ Garoth	गरोठ नगर समूह देखें See Garoth Urban Agglomeration		
		गरोठ न. सं. Garoth U.A.*	संघटक इकाई देखें See Constituent Unit		
	(i) IV	गरोठ Garoth	Sugar	Cloth	Edible Oil
111	V	गौरेला Gaurella	गौरेला नगर समूह देखें See Gaurella Urban Agglomeration		
		गौरेला न. . Gaurella U.A.*	संघटक इकाई देखें See Constituent Unit		
	(i) V	गौरेला Gaurella	Cloth	Salt	Pulse
112	IV	गोबरा नवापारा Gobra Nawapara	Iron	Wheat	Kirana
113	V	गोगांव Gogaon	Kerosene Oil	Salt	Sugar

6	7	8	9	10	11	12	13	14
Edible oil	Sal Beej	Harra	Edible oil	Bamboo backets	Brass utensils	2	1	2
Rice	Char coal	Bidi	Edible Oil	Bidi	Charcoal	3		4
Rice	Vegetable	Fish	—	—	—	—	1	1
Iron	Steel	Rails	Steel	Pig Iron	Rails	21	1	15
Rice	Vegetable	Fish	—	—	—	1	—	4
Utensils	Rice	Poha	Poha	Groundnut Oil	Utensils	13	1	4
Rice	Vegetable	Fish	Cement	—	—	—	1	—
Pulses	Bidi	Jowar	Pulses	Bidi	—	3	2	—
—	—	—	—	—	—	1	—	2
Bidi	Wheat	Grain	Bidi	Bricks	—	2	1	—
Betel leaves	Linseed	Groundnut	Stone crusher	Furniture	Groundnut Oil	1	1	2
Opium	Grain	Groundnut	—	—	—	2	1	1
				Oil				
Timber	Paddy	Oilseed	Sawn Timber	—	—	-	2	—
Rice	Leather	Lakh	Rice	Bricks	Brass utensils	2	8	3
Cloth	Groundnut	Jute	Rope	Bidi	—	2	1	1

1			3	4	5
		गोहद			
114	III	Gohad	Kirana	Medicine	Sugar
		गोरमी			
115	IV	Gormi	Gur	Rice	Potato
		गोविंदगढ़			
116	V	Govindgarh	Kirana	Cloth	Medicine
		गुना	गुना नगर समूह देखें		
117	II	Guna	See Guna Urban Agglomeration		
		गुना न. स.	संघटक इकाई देखें		
		Guna U.A.*	See Constituent Unit		
		गुना			
	(i) II	Guna	Cloth	Petrol	Sugar
		ग्वालियर	ग्वालियर नगर समूह देखें		
118	I	Gwalior	See Gwalior Urban Agglomeration		
		ग्वालियर न. स.	संघटक इकाई देखें		
		Gwalior U.A.	See Constituent Unit		
		ग्वालियर			
	(i) I	Gwalior	Medicine	Kirana	Kerosene
		मुरार कैंट			
	(ii) IV	Morar Cantt.	Medicine	Kirana	Wheat
		हनुमना			
119	V	Hanumana	Cloth	Iron pots	Diesel
		हरदा			
120	III	Harda	Cement	Iron	Medicine
		हरपालपुर			
121	V	Harpalpur	Cloth	Grain	Kirana
		हरसूद			
122	IV	Harsud	Kirana	Cloth	Sugar
		हाटपिपल्या			
123	V	Hatpiplya	Sugar	Cloth	Edible Oil
		हट्टा			
124	IV	Hatta	Gur	Edible Oil	Sugar
		होशंगाबाद	होशंगाबाद नगर समूह देखें		
125	III	Hoshangabad	See Hoshangabad Urban Agglomeration		
		होशंगाबाद न. स.	संघटक इकाई देखें		
		Hoshangabad U.A.	See Constituent Unit		
		होशंगाबाद			
	(i) III	Hoshangabad	Cloth	Sugar	Rice
		इछावर			
126	V	Ichhawar	Cloth	Medicines	Kirana

6	7	8	9	10	11	12	13	14
Wheat	Rice	Edible Oil	Rice	Pulse	Groundnut Oil	3	1	—
Pulse	Wheat	Masoor	Groundnut Oil	Pulse	Agricultural equipment	1	1	—
Mango	Bidi	—	Bidi	—	—	2	1	1
Grain	Timber & Charcoal	Bidi	Bidi	Pulse	Cycle	8	3	25
Cloth	Leather goods	Auto-Cycle	Cloth	Leather goods	Auto-Cycle	46	2	47
Leather	Bidi	—	Leather goods	Bidi	—	1	1	—
Bidi	Tendu leaves	Stone material	Bidi	Groundnut oil	Ghee	3	—	1
Grain	Cotton	Wood	Cotton ginning	Pulse	Agricultural implements	7	—	2
Steel Furniture	Bulb	Ice	Bulb	Pulse	Steel furniture	2	1	3
Cotton	Urad	Gram	Wooden articles	Cotton ginning	Agricultural goods	3	2	3
Jowar	Groundnut	Gur	Shoes	Ice	—	2	2	2
Metal Pots	Vegetable	Pulse	Metal Pots	Bricks	—	2	4	4
Grain	Vegetable	Sond	Brass Pots	—	—	6	—	5
Grain	Soyabean	Sugar	Wooden furniture	Bidi	Groundnut Oil	2	11	—

1		2	3	4	5
		इकलेहरा	चिखली कला परासिया नगर समूह देखें		
127	V	Iklehra	See Chikhali Kalan—Parasia Urban Agglomeration		
		इन्दौर			
128	I	Indore	Cloth	Iron	Medicines
		टाइरसी	इटारसी नगर समूह देखें		
129	II	Itarsi	See Itarsi Urban Agglomeration		
		इटारसी न स	संघटक इकाई देखें		
		Itarsi U.A	See Constituent Unit		
		भिलाखेडी			
(i)	V	Bhilakhedi	Diesel	Grese	Grain
		इटारसी			
(ii)	II	Itarsi*	Cloth	Edible Oil	Grain
		जबलपुर	जबलपुर नगर समूह देखें		
130	I	Jabalpur	See Jabalpur Urban Agglomeration		
		जबलपुर न. स.	संघटक इकाई देखें		
		Jabalpur UA	See Constituent Unit		
		जबलपुर			
(i)	I	Jabalpur*	Edible Oil	Sugar	Cloth
		जबलपुर कैंट			
(ii)	II	Jabalpur Cantt	Petrolium	Machinery	Grain
		खमरिया			
(iii)	III	Khamaria*	Iron	Cloth	Kirana
		जबलपुर कैंट	जबलपुर नगर समूह देखें		
131	II	Jabalpur Cantt	See Jabalpur Urban Agglomeration.		
		जगदलपुर	जगदलपुर नगर समूह देखें		
132	II	Jagdalpur	See Jagdalpur Urban Agglomeration.		
		जगदलपुर न. स.	संघटक इकाई देखें		
		Jagdalpur U.A.*	See Constituent Unit		
		जगदलपुर			
	(i) II	Jagdalpur	Cloth	Grain	Kerosene
		जैथारी			
133	IV	Jaithari	Cloth	Kirana	Edible Oil
		जैतवारा			
134	V	Jaitwara	Medicines	Tobacco	Cloth
		जामई			
135	IV	Jamai	Wheat	Cloth	Kirana
		जामूल	दुर्ग-भिलाईनगर नगर समूह देखें		
136	IV	Jamul	See Durg-Bhilainagar Urban Agglemration		
		जावरा	जावरा नगरीय समूह देखें		
137	III	Jaora	See Jaora Urban Agglomeration		
		जावरा न. स.	संघटक इकाई देखें		
		Jaora U.A.*	See Constituent Unit		
		जावरा			
	(i) II	Jaora	Oilseeds	Sugarcane	Textile

6	7	8	9	10	11	12	13	14
Readymade Cloth	Bidi	Chemicals	Readymade Cloth	Chemicals & medicines	Iron	108	35	105
—	—	—	—	—	—	—	—	—
Timber	Machinery goods	Soyabean	Furniture	Bones powder	Steel furniture	10	1	8
Handloom cloths	Soap	China pots	Handloom cloths	Soap	Rolling shutter	65	130	229
	—	—	—	—	—	—	—	16
Vegetables	—	—	—	—	—	1	4	1
—	—	—	—	—	—	1	4	1
Sal-beej	Forest produce	Wooden & Metal Idols	Cement pipe	Kosa Cloth	Bamboo materials	11	1	6
Rice	Country liquor	Gur	Gur	-	—	1	2	—
Bidi	Wheat	Minerals	Bidi	—	—	1	1	2
Coal	Guli	Harra	Mahua oil	Sawn Timber	—	2	—	3
Sugar	Cotton	Opium	Sugar	Groundnut Oil	Bidi	5	2	7

1		2	3	4	5
		जशापुरनगर			
138	IV	Jashpurnagar	Oil	Cloth	Kerosene
		जटाछापर	चिखली कलाँ-परसिया नगर समूह देखें		
139	VI	Jata-chhapar	See Chikhali Kalan—Parasia Urban Agglomeration		
		जतारा			
140	V	Jatara	Cloth	Kirana	Medicines
		जावद			
141	IV	Jawad	Cloth	Sugar	Medicine
		जीरापुर			
142	V	Jirapur	Rice	Kirana	Cloth
		झाबुआ			
143	IV	Jhabua	Grain	Pulse	Kirana
		झागराखण्ड			
144	IV	Jhagrakhand	Wheat	Cloth	Kirana
		जोबट			
145	V	Jobat	Wheat	Rice	Iron
		जौरा	जौरा नगर समूह देखें		
146	IV	Joura	See Joura Urban Agglomeration		
		जौरा न. स.	संघटक इकाई देखें		
		Joura U.A.*	See Constituent Unit		
		जौरा			
	(i)	Joura	Medicines	Cloth, Bidi	
		कैलारस			
147	V	Kailaras	Medicines	Leather Shoes	Cloth
		कांकेर	कांकेर नगर समूह देखें		
148	IV	Kanker	See Kanker Urban Agglomeration.		
		कांकेर न. स.	संघटक इकाई देखें		
		Kanker U.A.*	See Constituent Unit		
		कांकेर			
	(i) IV	Kanker	Cloth	Gur	Salt
		कन्नोद			
149	IV	Kannod	Sugar	Cement	Steel
		कांटाफोड़			
150	V	Kantaphod	Cloth	Medicines	Iron
		करेली			
151	IV	Kareli	Kerosene	Drugs	Cloth
		करेरा	करेरा नगर समूह देखें		
152	IV	Karera	See Karera Urban Agglomeration		
		करेरा न सं.	संघटक इकाई देखें		
		Karera U.A.*	See Constituent Unit		
		करेरा			
	(i)	Karera	Sugar	Kerosene	Cloth
		कसरावद			
153	V	Kasrawad	Cotton	Groundnut	Wheat

6	7	8	9	10	11	12	13	14
Rice	Bidi leaves	Timber	Groundnut Oil	Lime	Soap	2[4]	7[4]	—
Stone	Rahat	Bidi	Furniture	Bidi	—	2	21	23
Printed Cloth	Opium	Cement poles	Printed cloth	Cement Poles	—	2	2	1
Cotton	Groundnut	Maize	Groundnut Oil	Cotton ginning	Shoes	2	17	3
Groundnut	Cotton	Tuar	Groundnut Oil	Polythene pipes	Steel furniture	5	—	5
Poles	—	—	Poles	—	—	1	—	5
Country Liquor	Rock Phosphet	Groundnut Oil	Groundnut Oil	—	—	2	1	—
Gur	Linseed	Wheat	—	—	—	4	23	7
Sugar	Limestone	Pulse	Sugar	Lime	—	1	1	1
Bidi	Wood	Charcoal	Cement Pipe	Alluminium utensils	Bidi	3	1	5
Cotton	Bidi leaves	Wood	Bidi	Cotton ginning	—	3	2	3
Cotton	Wheat	Ghee	Ghee	Cotton ginning	—	1	1	—
Batra	Gram	Gur	Gur	—	—	3	2	—
Groundnut	Gur	Vegetable	Bidi	—	—	2	1	3
Cotton	Plaintain	Chilli	Groundnut Oil	Cotton ginning	—	2	1	4

1		2	3	4	5
154	IV	कटंगी (जबलपुर) Katangi (Jabalpur)	Tubacco	Cloth	Rice
155	IV	कटंगी (बालाघाट) Katangi (Balaghat)	Pulse	Sugar	Cement
156	IV	कवर्धा Kawardha	Cloth	Kerosene	Medicine –
157	III	खाचरोद Khacharod	Pulse	Cloth	Wood
158	V	खैरागढ़ Khairagarh	Sugar	Cloth	Iron
159	VI	खजुराहो Khajuraho	Rice	Cloth	Sugar
160	III	खमरिया Khamaria	जबलपुर नगर समूह देखें See Jabalpur Urban Agglomeration		
161	I	खंडवा Khandwa	Medicines	Kirana	Cotton
162	V	खनियादाना Khaniyadhana	Cloth	Kerosene Oil	Shoes
163	V	खरगापुर Khargapur	Iron-sheets	Brass	Cotton
164	II	खरगोन Khargone	Groundnut Oil	Rice	Sugar
165	IV	खरसिया Kharsia	Edible oil	Cloth	Kerosene
166	IV	खातेगांव Khategaon	Medicine	Cloth	Sugar
167	IV	खेतिया Khetia	Cloth	Sugar	Rice
168	IV	खिलचीपुर Khilchipur	Cloth	Salt	Kerosene
169	V	खिरकिया Khirkiya	Wheat	Kirana	Cloth
170	V	खुजनेर Khujner	Salt	Kirana	Cloth
171	III	खुरई Khurai	खुरई नगर समूह देखें See Khurai Urban Agglomeration		
		खुरई न.स. Khurai U. A.*	संघटक इकाई देखें See Constituent Unit		
		खुरई (i) III Khurai	Iron	Cloth	Rice

6	7	8	9	10	11	12	13	14
Pulse	Bidi	Gram	Bidi	Rope	Bricks	1	1	1
Rice	Timber	Gur	Sawn Timber	Rice	Tiles	2	1	4
Grain	Wheat	Groundnut Oil	Poha	Furniture	Groundnut Oil	2	1	—
Sweep sticks	Khova	Cotton	Agarbatti	Sweep sticks	Cotton Fibre	4	1	2
Rice	Vegetable	Bamboo	Handloom cloths	Bricks	Poha	2	—	
Clay statues	Wheat	Gram	Clay statues	Dolls	Furniture	2	—	2
Khali	Thread	Dalda	Milk Tank	Vegtable Oil	—	13	3	38
Country Liquor	Gur	Groundnut	Ghee	Edible Oil	—	2	1	4
Tendu leaves	Country liquor	Leather	Prusian wheel	Brass utensils	Shoes	2	20	15
Cotton	Moong	Urad	Cotton seed	Plastic chapples	Bidi	8	1	27
Rice	Bidi leaves	Timber	Cement	Gur	Bidi	3	6	—
Cotton	Bidi	Ghee	Bidi	Cotton ginning	Ghee	3	2	—
Cotton	Wheat	Moong	Khandsari	—	—	2	1	3
Cotton	Groundnut Oil	Maize	Groundnut Oil	Cotton ginning	Pulse	3	13	3
Cotton	Jowar	—	Cotton ginning	—	—	2	—	—
Jowar	Groundnut	Maize	Edible Oil	Cotton ginning	Ice candy	2	3	2
Tractor Trolly	Threaser	Wheat	Tractor Trolly	Threaser	Bidi	3	—	—

1		2	3	4	5
172	IV	किरन्दूल Kirandul	Cloth	Grains	Engineering Iron goods
173	V	कोलारस Kolaras	Sugar	Groundnut Oil	Machinery parts
174	IV	कोंडागांव Kondagaon	Cloth	Grains	Engineering goods
175	II	कोरबा Korba	Cloth	Wheat	Sugar
176	IV	कोटा Kota	कोटा नगर समूह देखें See Kota Urban Agglomeration		
		कोटा न. सं. Kota U. A.*	संघटक इकाई देखें See Constituent Unit		
		(1) कोटा (i) IV Kota	Wheat	Kerosene	Cloth
177	IV	कोतमा Kotma	Kirana	Cloth	Grain
178	IV	कुक्षी Kukshi	Cloth	Gur	Kirana
179	V	कुम्हारी Kumhari	Wheat	Kirana	Cloth
180	III	कुरासिया Kurasia	कुरासिया नगर समूह देखें See Kurasia Urban Agglomeration		
		कुरासिया न. Kurasia U. A.	संघटक इकाई देखें See Constituent Unit		
	(i) IV	चिरमिरी Chirmiri*	Rice	Cloth	Kirana
	(ii) III	कुरासिया Kurasia	Rice	Cloth	Kirana
181	V	कुरवाई Kurwai	Cloth	Sugar	Cement
182	IV	कैमोर Kymore	कैमोर नगर समूह देखें See Kymore Urban Agglomeration		
		कैमोर न. सं Kymore U.A.*	संघटक इकाई देखें See Constituent Unit		
		कैमोर (i) IV Kymore	Cloth	Kirana	Sugar
183	IV	लहार Lahar	Rice	Cloth	Gur
184	V	लखनादौन Lakhnadon	Cloth	Iron	Cement

6	7	8	9	10	11	12	13	14
Iron	—	—	Steel furniture	—	—	1	—	4
Groundnut	Wheat	Ghee	Pulse	—	—	2	2	—
Wood	Harra	Gum	Shoes	Sawn Timber	—	2	1	5
Coal	Alluminium	Lakh	Sawn Timber	Khowa	—	7	6	8
Timber	Rice	Lakh	Furniture	Lakh Material	Bidi	1	2	—
Coal	Tendu leaves	—	—	—	—	2	2	1
Groundnut	Cloth (Khadi)	Moong	Groundnut Oil	Handloom Cloth	—	3	2	3
Rice	Vegetable	Fish	Chemicals	Fertilisers	Iron pots	2	—	1
Coal	Country liquir	Wood	—	—	—	3	—	10
Coal	—	—	—	—	—	—	—	3
Shoes	Bidi	Wheat	Bidi	Shoes	—	2	22	1
Cement	Asbestos Sheets	—	Cement	Asbestos sheets	—	3	2	4
Linseed	Wheat	Jowar	Agricultural equpiment	Groundnut Oil	Wooden Furniture	3	1	—
Tendu leaves	Wood	Gum	Khoba	Furniture	—	2	5	3

1		2	3	4	5
		लौंडी			
185	V	Laundi	Medicine	Kirana	Edible Oil
		लोधीखेड़ा			
186	V	Lodhikhera	Wheat	Rice	Kirana
		माधोगढ़			
187	V	Madhogarh	Salt	Cloth	Edible Oil
		महाराजपुर			
188	IV	Maharajpur	Wheat	Jowar	Medicine
		महासमुंद			
189	III	Mahasamund	Kerosene	Wheat	Cloth
		महेश्वर			
190	IV	Maheshwar	Silk Yarn	Wheat	Sugar
		माहिदपुर			
191	IV	Mahidpur	Cloth	Sugar	Kerosene
		मैहर			
192	III	Maihar	Coal	Tobacco	Cloth
		मझोली			
193	V	Majholi	Cloth	Sugar	Edible Oil
		मक्सी			
194	V	Maksi	Edible Oil	Cloth	Furniture
		मल्हारगढ़			
195	V	Malhargarh	Cloth	Medicine	Sugar
		मनासा			
196	IV	Manasa	Medicine	Cloth	Sugar
		मनावर			
197	IV	Manawar	Foodgrain	Cloth	Kerosene
		मंडला	मंडला नगर समूह देखें		
198	III	Mandla	See Mandla Urban Agglomeration		
		मंडला न.स.	संघटक इकाई देखें		
		Mandla U.A.*	See Constituent Unit		
		मंडला			
		(i) III Mandla	Cloth	Kerosene	Iron articles
		मंडलेश्वर			
199	V	Mandleshwar	Sugar	Groundnut Oil	Cloth
		मंदसौर			
200	II	Mandsaur	Vegetable Ghee	Tea	Cloth
		मनेन्द्रगढ़			
201	IV	Manendragarh	Sugar	Cloth	Kirana
		मनगवां			
202	V	Mangawan	Medicine	Cloth	Kirana
		मौ			
203	IV	Mau	Paddy	Kerosene	Wheat

6	7	8	9	10	11	12	13	14
Wheat	Gram	Jowar	Soap	Wax Candle	Earthen pots	2	1	3
Sari	Edible Oil	—	Sari	Groundnut Oil	—	1	1	—
Sand	Bricks	Bidi	Bricks	Bidi	—	—	1	1
Betel leaves	Linseed	Fish	Groundnut Oil	Furniture	Shoes	2	1	3
Groundnut Oil	Wood	Rice	Groundnut Oil	Soap	Bidi	3	18	16
Sari	Edible Oil	Cotton	Handloom cloths	—	—	2	1	5
Jowar	Cotton	Gram	Edible Oil	—	—	4	—	—
Limestone	Lime	Betel leaves	Lime	Cement	Bidi	3	—	11
Bidi	Singada	Food	Bidi	—	—	1	1	3
Groundnut	Grain	Gur	Agricultural equipments	Sugar	Polythene pipes	2	2	—
Gram	Wheat	Opium	—	—	—	2	1	—
Jowar	Wheat	Maize	Edible Oil	—	—	3	2	7
Cotton	Groundnut	Wheat	Lime	Cotton ginning	—	3	2	3
Bidi leaves	Teak wood	Oilseed	AAC and ACR Conductors	RCC Pipes	Poha	5	3	6
Melons	Vegetable	Moong	Jute rope	—	—	1	1	1
Slate and Pencil	Opium	Starch	Slate and Pencil	Starch	Cement Pipe	11	2	41
Rice	Coal	Lakh	Paper	—	—	4	1	1
Alsi	Pulse	—	Bidi	—	—	2	1	—
Carpet	Masoor	Linseed	Wooden Furniture	Agricultural equipments	Linseed Oil	2	—	1

1		2	3	4	5
		मउगंज			
204	IV	Mauganj	Cloth	Iron-goods	Kirana
		मेहगांव			
205	V	Mehgaon	Gur	Kirana	Cloth
		महू कैंट	महू कैंट नगर समूह देखें		
206	II	Mhow Cantt	See Mhow Cantt. Urban Agglomeration		
		महू कैंट न. .	संघटक इकाई देखें		
		Mhow Cantt. U.A.*	See Constituent Unit		
		महुकैंट			
		(i) II Mhow Cantt	Grain	Sugar	Cloth
		मह्रगांव			
207	V	Mhowgaon	Sugar	Cloth	Kerosene
		मिहोना			
208	V	Mihona	Paddy	Cloth	Kirana
		मुरार कैंट	ग्वालियर नगर समूह देखें		
209	IV	Morar Cantt	See Gwalior Urban Agglomeration		
		मुरैना			
210	II	Morena	Cloth	Medicines	Shoes
		मुलताई	मलताई नगर समूह देख		
211	IV	Multai	See Multai Urban Agglomeration		
		मुलताई न. .	संघटक इकाई देखें		
		Multai U.A.*	See Constituent Unit		
		मूलताई			
		(i) IV Multai	Wheat	Cloth	Sugar
		मून्दी			
212	V	Mundi	Kirana	Medicine	Cloth
		मुंगावली	मुंगावली नगर समूह देखें		
213	IV	Mungaoli	See Mungaoli Urgan Agglomeration		
		मुंगावली न.स.	संघटक इकाई देखें		
		Mungaoli U.A.*	See Constituent Unit		
		मूंगावली			
		(i) IV Mungaoli	Cloth	Kirana	Vegetable
		मुंगेली	मूंगेली नगर समूह देखें		
214	III	Mungeli	See Mungeli Urban Agglomeration		
		मुंगेली न.स.	संघटक इकाई देखें		
		Mungeli U.A.*	See Constituent Unit		
		मुंगेली			
		(i) III Mungeli	Cloth	Sugar	Salt

6	7	8	9	10	11	12	13	14
Grain	Bidi	Betel leaves	Bidi	Ice cream	Groundnut Oil	2	—	1
Linseed	Wheat	Paddy	Rice	Pulses	Agricultural equipments	2	1	—
Leather	Country Liquor	Potato	Shoes	Bricks	—	10	35	3
—	—	—	—	—	—	8	—	—
Linseed	Wheat	Jowar	Pulses	Rice	Agricultural equipments	1	1	—
Wheat	Groundnut Oil	Pulses	Groundnut Oil	Pulses	—	10	25	63
Groundnut	Moong	Jowar	Gur	Agricultural equipments	—	3	4	3
Cotton	Urad	Sugar	Wooden articles	Leather articles	—	2	1	—
Wheat	Straw grass	Bidi	Handloom cloths	Bidi	Groundnut Oil	3	2	1
Wheat	Soap	Fish	Soap	Sawn Timber	Bidi	3	2	4

1		2	3	4	5
215	II	मुडवारा Murwara	मुडवारा नगर समूह देखें See Murwara Urban Agglomeration		
		मुडवारा न. . *Murwara U.A.*	संघटक इकाई देखें *See Constituent Unit*		
(i)	II	मुडवारा Murwara	Cloth	Kirana	Machinary parts
(ii)	V	न्यू कटनी रेलवे जक्श. एरिया New Katni Rly. Jn. Area*	Kirana	Cloth	Machinary parts
(iii)	V	ऑर्डनेन्स फैक्ट्री एरिया कटनी Ordnance Factory Area Katni	Cloth	Sugar	Vegetables
(iv)	IV	टिकुरी Tikuri*	Paddy	Tuar	Gram
216	II	नागदा Nagda	Medicine	Sulpher	Fibre
217	IV	नागौद Nagod	Rice	Gur	Tubacco
218	V	नईगढ़ी Naigarhi	Cloth	Kirana	Medicine
219	IV	नैला जांजगीर Naila-Janjgir	Cloth	Pulse	Sugar
220	IV	नैनपुर *Nainpur*	*Cloth*	*Nlidia Oil*	*Iron articles*
221	V	नलखेड़ा Nalkherda	Cloth	Sugar	Tobacco
222	V	नारायणगढ़ Narayangarh	Cloth	Sugar	Medicine
223	III	नरसिंहपुर Narsimhapur	Rice	Groundnut Oil	Sugar
224	IV	नरसिंहगढ़ Narsingarh	Sugar	Kirana	Groundnut oil
225	V	नसरुल्लागंज Nasrullaganj	Cloth	Medicine	Iron Sheets
226	VI	नया बारदवार Naya Baradwar	Cloth	Pulse	Sugar
227	II	नीमच Neemuch	नीमच नगर समूह देखें See Neemuch Urban Agglomeration		
		नीमच न.स. Neemuch U.A.*	संघटक इकाई देखें See Constituent Unit		
(i)	II	नीमच Neemuch	Cloth	Sugar	Medicines

6	7	8	9	10	11	12	13	14
Lime	Stone	Fish	Lime	White bricks	—	9	3	16
Bricks	—	—	Firebricks	—	—	9	—	-1
Cement	—	—	Cement	—	—		2	4
Pulses	Milk	Rice	Pulse	Bidi	Rice	1	—	—
Caustic Soda	Cloth	Fibre	Cloth	Fibre	Caustic Soda	5	—	1
Wheat	Alsi	Tendu leaves	Bidi	Bricks	Bamboo articles	3	2	4
Grain	Carpet	—	Carpet	—	—	2	1	—
Rice	Soap	Kosa	Soap	Sawn Timber	—	2	2	1
Bidi leaves	Teak wood	Oil seeds	Bamboo basket	Bidi	Wooden boxes	2	1	4
Cotton	Poha	Lime	Groundnut Oil	Poha	—	2	7	—
Opium	—	—	—	—	—	1	1	—
Tomatto	Lemon	Pulse	Note books	Cement pipes	Shoes	7	2	2
Vegetables	Maize	Ghee	Edible Oil	Steel furniture	Handloom Sari	3	26	4
Grain	Pulse	Cotton	Pulse	—	—	3	4	16
Paddy	Dolomite stone	Rice	Rice	Sawn Timber	—	2	1	—
Opium	—	—	Groundnut Oil	—	—	9	3	10

1		2	3	4	5
		नेपानगर			
228	III	Nepanagar	Bamboo	Wood	Kirana
		न्यू कटनी रेलवे जं. एरिया	मुडवारा नगर समूह देखें		
229	V	New Katni Rly Jn. Area	See Murwara Urban Agglomeration		
		निवाडी			
230	IV	Niwari	Tubacco	Cloth	Medicine
		नौगांव			
231	IV	Nowgong	Mahua	Medicine	Jowar
		नौरोजाबाद (खोडरगमा)	नौराजाबाद (खोडरगामा) नगर समूह देखें		
232	IV	Nowrozabad (Khodargama)	See Nowrozabad (Khodargama) Urban Agglomeration		
		नौरोजाबाद न.स.	संघटक इकाई देखें		
		Nowrozabad U.A.	See Constituent Unit		
		नौरोजाबाद खोडरग ा			
	(i) IV	Nowrozabad Khodargama	Kirana	Cloth	Motor parts
		ओबेदुल्लागंज			
233	V	Obedullaganj	Cloth	Sugar	Cotton
		आर्डनन्स फैक्ट्री एरिया कटनी	मुडवारा नगर समूह देखें		
234	V	Ordnance Factory Area Katni	See Murwara Urban Agglomeration		
		पचमढ़ी	पचमढ़ी नगर समूह देखें		
235	VI	Pachmarhi	See Pachmarhi Urban Agglomeration.		
		पचमढ़ी न.स.	संघटक इकाई देखें		
		Pachmarhi U.A.	See Constituent Unit		
		पचमढ़ी			
	(i) VI	Pachmarhi	Wheat	Rice	Kirana
		पचमढ़ी कैंट			
	(ii) V	Pachmarhi Cantt	Wheat	Kirana	Rice
		पचमढ़ी कैंट	पंचमढ़ी नगर समूह देखें		
236	V	Pachmarhi Cantt.	See Pachmarhi Urban Agglomeration		
		पचोर			
237	V	Pachore	Kirana	Rice	Cloth
		पलेरा			
238	V	Palera	Cloth	Kirana	Medicines
		पाली			
239	IV	Pali	Medicines	Kirana	Motor parts
		पनागर			
240	IV	Panagar	Tobacco	Tendu leaves	Kirana
		पनारा			
241	VI	Panara	Wheat	Rice	Pulses
		पांधुर्ना			
242	III	Pandhurna	Rice	Cloth	Kirana

6	7	8	9	10	11	12	13	14
Newsprint	Coal Ash	Caustic soda	Newsprint paper	Lime	Bricks	2	—	2
Wheat	Oilseed	Country Liquor	Handloom Cloth	—	—	2	16	19
Wine	Shoes	Fish	Country Liquor	Diesel Pump assembling	Shoes	2	1	4
Coal	—	—	—	—	—	1	—	1
Wooden Furniture	Wheat	Gram	Pulses	Furniture	—	3	1	1
—	—	—	—	—	—	—	—	—
—	—	—	—	—	—	2	—	1
Wheat	Jowar	Cotton	Groundnut Oil	Cotton ginning	Pulses	3	1	1
Grain	Blankets	Country Liquor	Furniture	Blankets	—	2	9	14
Tendu leaves	Coal	Harra	Ground-nut Oil	—	—	—	2	3
Bidi	Lakh	—	Bidi	—	—	3	1	3
Coal	—	—	—	—	—	—	—	—
Orange	Cotton bales	—	Wooden cases	Cotton ginning	Oilseeds	4	1	1

1		2	3	4	5
		पन्ना	पन्ना नगर समूह देखें		
243	III	Panna	See Panna Urban Agglomeration		
		पन्ना न.	संघटक इकाई देखें		
		Panna U.A.*	See Constituent Unit		
		पन्ना			
	(i) II	Panna	Cloth	Rice	Mineral oil
		पसान			
244	IV	Pasan	Cloth	Kirana	Motor parts
		पाटन			
245	V	Patan	Rice	Kirana	Fruits
		पत्थलगांव			
246	V	Pathalgaon	Cloth	Salt	Sugar
		पथरिया			
247	IV	Patnharia	Kirana	Cloth	Sugar
		पेटलावद			
248	V	Petlawad	Sugar	Coconut	Tea
		पिछोर (ग्वालियर)			
249	V	Pichhore (Gwalior)	Kerosene	Sugar	Dalda
		पिछोर (शिवपुरी)			
250	V	Pichhore (Shivpuri)	Sugar	Cloth	Shoes
		पिपरिया			
251	III	Piparia	Cement	Iron	Medicines
		पिपलोदा			
252	V	Piploda	Edible Oil	Cloth	Sugar
		पृथ्वीपुर			
253	IV	Prithvipur	Cloth	Edible Oil	Gram
		राघोगढ़			
254	V	Raghogarh	Sugar	Cloth	Kerosene
		राहतगढ़			
255	IV	Rahatgarh	Rice	Pulses	Kirana
		रायगढ़	रायगढ़ नगर समूह देखें		
256	II	Raigarh	See Raigarh Urban Agglomeration		
		रायगढ़ न.स.	संघटक इकाई देखें		
		Raigarh U.A.*	See Constituent Unit		
		रायगढ़			
	(i) II	Raigarh	Cloth	Wheat	Sugar
		रायपुर			
257	I	Raipur	Medicines	Cloth	Sugar
		रायसेन			
258	IV	Raisen	Edible Oil	Cloth	Pulses
		राजगढ़			
259	IV	Rajgarh	Kirana	Sugar	Medicines

6	7	8	9	10	11	12	13	14
Dimond	Timber	5 Stone	Furniture	Steel Furniture	—	4	—	9
Coal	—	—	Furniture	—	—	—	1	1
Wheat	Milk	Gram	Rope	Bamboo basckets	—	3	2	2
Shoes	Urad	Rice	Groundnut Oil	Shoes	Note books	2	8	—
Bidi	Vegetables	Groundnut	Bidi	—	—	2	3	—
Cloth	Groundnut	—	Groundnut Oil	Nylon yarn	—	3	1	6
Blankets	Shoes	Carpets	Blankets	Shoes	Carpets	2	—	—
Country Liquo.	Groundnut	Ghee	—	—	—	2	1	2
Tuar	Grain	Bidi	Tuar pulse	Bricks	Bidi	5	—	—
Opium	Wheat	Pulses	Blankets	Clay pots	Baskets	2	1	—
Vegetables	Grains	Ginger'	Purion wheel	Handloom Cloths	Carpets	2	8	15
Vegetables	Timber	Carpets	Bidi	Carpets	—	2	1	2
Bidi	Wheat	Masqor	Bidi	—	—	1	1	1
Rice	Kosa cloth	Betel leaves	Alluminium utensils	Kosa Cloth	Note books	8	23	4
Poha	Rice	Bidi	Poha	Bidi	Wire	32	22	87
Stone	Wheat	Bidi leaves	Bricks	—	—	4	1	7
Cotton	Groundnut	Maize	Furniture	Blankets	–	3	11	16

1		2	3	4	5
		राजहरा झरनदल्ली			
260	II	Rajhara Jharan dalli	Medicines	Vegetables	Cloth
		राजनांद गांव			
261	II	Rajnandgaon	Crokery	Motor Parts	Medicines
		राजपुर			
262	IV	Rajpur	Sugar	Cloth	Kerosene
		रामानुजगंज			
263	V	Ramanujganj	Kirana	Wheat	Cloth
		रामपुरा			
264	II	Rampura	Medicines	Sugar	Cloth
		रामपुर-बघेलान			
265	V	Rampur-Baghelan	Cloth	Kerosene	Edible Oil
		रानापुर			
266	V	Ranapur	Grain	Pulses	Kirana
		रानीपुरा			
267	V	Ranipura	Kirana	Cloth	Kerosene
		रतनपुर			
268	IV	Ratanpur	Edible Oil	Wheat	Kerosene
		रतलाम	रतलाम नगर समूह देखें		
269	I	Ratlam	See Ratlam Urban Agglomeration.		
		रतलाम न.स.	संघटक इकाई देखें		
		Ratlam U.A.*	See Constituent Unit		
		रतलाम			
	I	Ratlam	Scrap steel	Hard-coke	Plastic garments
		रेहली			
270	IV	Rehli	Wheat	Rice	Cloth
		रीवा			
271	I	Rewa	Rice	Kirana	Motor parts
		सबलगढ़	सबलगढ़ नगर समूह देखें		
272	IV	Sabalgarh	See Sabalgarh Urban Agglomeration.		
		सबलगढ़ न.स.	संघटक इकाई देखें		
		Sabalgarh U.A.*	See Constituent Unit		
		सबलगढ़			
	I	Sabalgarh	Medicines	Cloth	Plastic goods
		सागर	सागर नगर समूह देखें		
273	I	Sagar	See Sagar Urban Agglomeration.		
		सागर न.स.	संघटक इकाई देखें		
		Sagar U.A.	See Constituent Unit		
		सागर			
	I	Sagar	Rice	Pulses	Sugar
		सागर कैंट			
	III	Sagar Cantt.	Cloth	Kirana	Grain
		सागर कैंट	सागर नगर समूह देखें		
274	III	Sagar Cantt.	See Sagar Urban Agglomeration		

6	7	8	9	10	11	12	13	14
Iron Ore	Teakwood	Coal				3	1	-
Rice	Poha	Cloth	Poha	Cloth	Edible Oil	12		16
Groundnut	Cotton ginning		Oil Edible	Bricks	Furniture	2	1	1
Oilseeds	Tendu leaves	Lakh	Edible Oil	Bidi	Wooden furniture	2	1	—
Opium	Wheat	Gram	—	—	—	3	1	1
Wheat	—	—	Bidi	—	—	1	1	2
Tilhan	Cotton	Gram	Edible Oil	Furniture	—	2	1	—
—	—	—	—	—	—	—	—	—
Fish	Rice	Vegetable	Soap	Bread	Ice	2	2	—
Steel angles	Textile goods	Vitamin 'C'	Steel angles	Textiles	Vitamin C	17	—	54
Straw Board	Bidi	Groundnut	Straw Board	Bidi	—	3	1	—
Oilseeds	Betel leaves	Wooden toys	Wooden Toys	Bidi	Lime	14	2	25
Mustard Oil	Sugarcane	Linseed	Groundnut Oil	Pulses	Bricks	3	15	6
Bi	Agarbatti	Timber	Bidi	Agarbatti	Furniture	18	1	29
Bidi	Bread	—	Bidi	Bread	Biscuits	—	—	—

1		2	3	4	5
		सैलाना	सैलाना नगर समूह देखें		
275	V	Sailana	See Sailana Urban Agglomeration.		
		सैलाना न. .	संघटक इकाई देखें		
		Sailana U.A.*	See Constituent Unit		
		सैलाना			
		Sailana	Edible Oil	Textile goods	Sugar
		सक्ती			
276	IV	Sakti	Cloth	Kirana	Sugar .
		सनावद			
277	III	Sanawad	Kirana	Cloth	Vegetable
		सरायपाली			
278	V	Saraipali	Cloth	Kirana	Medicine
		सारंगढ़	सारंगढ़ नगर समूह देखें		
279	IV	Sarangarh	See Sarangarh Urban Agglomeration.		
		सारंगढ़ न.स.	संघटक इकाई देखें		
		Sarangarh U.A.*	See Constituent Unit		
			Kirana	Sugar	Cloth
		सारंगढ़			
		Sarangarh			
		सारंगपुर			
280	IV	Sarangpur	Kirana	Kerosene	Cloth
		सरदारपुर-राजगढ़			
281	IV	Sardarpur Rajgarh	Sugar	Kirana	Edible Oil
		सारनी थर्मल पावर स्टेशन			
282	III	Sarni Thermal Power Station.	Cloth	Kirana	Vegetable
		सतना	सतना नगर समूह देखें		
283	II	Satna	See Satna Urban Agglomeration.		
		सतना न.स.	संघटक इकाई देखें		
		Satna U.A.*	See Constituent Unit		
		सतना			
	II	(iii)Satna	Drug	Cloth	Motor Part
		सोसर	सोसर नगर समूह देखें		
284	IV	Sausar	See Sausar Urban Agglomeration.		
		सोसर न.स.	संघटक इकाई देखें		
		Sausar U.A.*	See Constituent Unit		
		सोसर			
	IV	Sausar	Cloth	Kirana	Rice
		सावेर			
285	V	Sawer	Cloth	Sugar	Edible Oil
		सीहोर			
286	IV	Sehore	Medicine	Cloth	Salt
		सेमरिया			
287	V	Semaria	Kirana	Cloth	Motor parts

6	7	8	9	10	11	12	13	14
Gur	Cotton	Tendu leaves	Gur	Cotton ginning	—	3	2	2
Vegetables	Brass Utensils	Kosa cloth	Kosa cloth	Gur	Bidi	2	2	1
Cotton bags	Bidi	—	Bidi	—	—	5	1	3
Rice	Groundnut	Tendu leaves	Bidi	Bricks	—	2	13	5
Kosa-Sari	Rice	Gram	Kosa	Lime	Cocanut oil	3	24	—
Cotton	Groundnut	Wheat	Edible-oil	Electrical cables	Handloom Sari	4	14	7
Foodgrain	Urad	Linseed	Khandsari	Readymade Garments	Handloom cloths	3	1	1
Cement	Wood	Edible Oil	Cement	Electric wire	Lime	1	1	5
Coal	—	—	—	—	—	1	5	5
Cement	Wood	Edible Oil	Cement	Electric wire	Lime	13	5	56
Orange	Groundnut	Cotton	Janta-Sari	Groundnut Oil	Cotton ginning	2	1	1
Wheat	Tobacco	Millets	Jagerry	—	—	1	30	—
Sugar	Wheat	Pulses	Sugar	Paper	Gur	7	28	2
Bidi	Grain	—	Bidi	Saronta	—	2	1	—

1	2	3	4	5
	सेंधवा			
288	III Sendhwa	Cloth	Sugar	Rice
	सेवढा			
289	IV Seondha	Paddy	Cloth	Kirana
	सिवनी			
290	II Seoni	Rice	Wood	Ganja
	सिवनी-मालवा			
291	IV Seoni-Malwa	Rice	Cloth	Edible Oil
	शहडोल	शहडोल नगर समूह देखें		
292	III Shahdol	See Shahdol Urban Agglomeration.		
	शहडोल न.म.	संघटक इकाई देखें		
	Shahdol U.A.*	See Constituent Unit		
	शहडोल			
	Shahdol	Cloth	Sugar	Kirana
	शाहगढ			
293	V Shahgarh	Sugar	Cloth	Kirana
	शाहपुर			
294	IV Shahpur	Kirana	Tubacco leaves	Medicines
	शाहपुरा (जबलपुर)			
295	V Shahpura (Jabalpur)	Rice	Gur	Cloth
	शाहपुरा (मंडला)			
296	V Shahpura (Mandla)	Kirana	Cloth	Sugar
	शाजापुर			
297	III Shajapur	Cloth	Medicine	Sugar
	शामगढ			
298	IV Shamgarh	Cloth	Sugar	Petrolium
	श्योपुर			
299	III Sheopur	Dalda	Sugar	Fertiliser
	शिवपुरी			
300	II Shivpuri	Vegetable	Wheat	Groundnut
	शुजालपुर			
301	III Shujalpur	Cloth	Medicine	Sugar
	सीधी			
302	IV Sidhi	Sugar	Grain	Medicine
	सीहोरा			
303	III Sihora	Cloth	Medicine	Grain
	सिरगिटी	बिलासपुर नगरसमूह देखें		
304	V Sirgiti	See Bilaspur Urban	Agglomeration	Kirana
	सिरमौर			
305	V Sirmour	Cloth	Medicines	
	सिरोंज			
306	III Sironj	Sugar	Cloth	Iron
	सीतामऊ			
307	V Sitamau	Medicines	Sugar	Cloth

6	7	8	9	10	11	12	13	14
Wheat	Bajra	Vegetable	Ground-nut Oil	Cloth ginning	—	3	1	5
Wheat	Gram	Jowar	—	—	—	3	2	—
Tendu leaves	Wood	—	Oxylic acid	Polythene bags	Plastic bags	6	3	27
Wheat	Tuar	Grain	Pulses	—	—	4	1	1
—	—	—	Furniture	Shoes	—	7	2	12
Bidi	Wheat	Grain	Bricks	Bidi	—	2	1	—
Bananas	Bidi	Edible Oil	Furniture	Bidi	Groundnut Oil	2	1	2
Gram	Wheat	Pulses	Bamboo baskets	Ropo	Furniture	3	2	2
Edible Oil	Rope	Bricks & tiles	Edible Oil	Rope	Bricks & tiles	2	1	—
Wheat	Linseed	—	Pulses	Gur	—	6	9	6
Grain	Pulses	Cardboard	Groundnut Oil	Pulses	—	3	2	1
Bidi	Gum	Wooden toys	wooden toys	Bidi	—	3	31	10
Alsi	Til	—	Bidi	Handloom Cloth	—	10	3	27
Wheat	Linseed	Oilseed	Pulses	Readymade dresses	Furniture	5	12	4
—	—	—	Sawon Timber	Pipe	Boulders	6	13	6
Bidi	Singhada	food	Bamboo baskets	Bidi	Bullock Cart wheels	4	2	14
—	—	—	—	—	—	2	1	—
Cotton carpets	Tendu leaves	Bidi	Bidi	Leather chapples	—	4	18	2
Opium	Wheat	Gram	—	—	—	2	1	1

1	2	3	4	5
308	IV सोहागपुर Sohagpur	Kirana	Teakwood	Tendu leaves
309	IV सोनकच्छ Sonkatch	Medicines	Cloth	Surgar
310	V सोयतकलां Soyat Calan	Cloth	Medicines	Sugar
311	V सूरजपुर Surajpur	Sugar	Kirana	Kerosene
312	V सुसनेर Susner	Kirana	Cloth	Sugar
313	IV तखतपुर Takhatpur	Cloth	Kerosene	Sugar
314	V ताल Tal	Edible oil	Sugar	Textile goods
315	IV तराना Tarana	Cloth	Cement	Sugar
316	V थांदला Thandla	Grain	Pulses	Kirana
317	III टीकमगढ़ Tikamgarh	Tendu leaves	Raw-wood	Cotton
318	IV टिकुरी Tikuri	मुडवारा नगरीय समूह देखें See Murwara Urban Agglomeration.		
319	IV तिलदानेवरा Tilda-Newara	Paddy	Cloth	Kirana
320	IV टिमरनी Timarni	Rice	Tobacco	Cloth
321	IV तिरोडी Tirodi	Kirana	Cloth	Edible Oil
322	V उदयपुरा Udaipura	Wheat	Rice	Cloth
323	I उज्जैन Ujjain	उज्जैन नगर समूह देखें See Ujjain Urban Agglomeration.		
	उज्जैन Ujjain U.A.*	संघटक इकाई देखें See Constituent Unit		
	उज्जैन Ujjain	Cotton	Iron	Non-ferrous Copper
324	IV उमरिया Umaria	Kirana	Cloth	Kerosene
325	IV उचेहरा Unchahara	Metal	Cloth	Sugar
326	II विदिशा Vidisha	Cement	Sugar	Edible Oil
327	IV वारासिवनी Waraseoni	Paddy	Wheat	Kirana

6	7	8	9	10	11	12	13	14
Tuar	Bidi	Betle leaves	Bidi	Furniture	—	2	1	—
Linseed	Groundnut	Edible Oil	Linseed oil	Groundnut Oil	—	3	2	2
Cotton	Groundnut	Jowar	—	—	—	2	3	—
Groundnut	Wood	Edible Oil	Rice	Sawn timber	—	2	3	1
Jowar	Maize	Cotton	Gur	Groundnut Oil	—	2	9	2
Vegetable	Rice	Handloom cloths	Leather shoes	Furniture	Ice-candy	2	3	—
Cotton	Wheat	Pulses	Cotton ginning	Groundnut Oil	—	—	1	—
Cotton	Groundnut	Gur	Edible Oil	Pulses	Khandsari	3	—	1
Groundnut	Cotton	Wheat	Groundnut Oil	Bamboo baskets	—	3	1	—
Country Liquor	Leather	Bidi	Blankets	—	—	7	17	44
Rice	—	—	Cement	Rice	Sulphuric acid	3	25	10
Tuar	Cotton	Timber	Furniture	Cotton ginning	Bamboo baskets	3	—	—
Maghnese	Rice	—	—	—	—	1	1	1
Gram	Tuar	Batra	Bidi	—	—	2	1	1
Cloth	Synthetic Fibre	Brass Utensils	Cloth	Synthetic Fibre	Iron Pipe	37	1	32
Char-coal	Wood	—	Straw board	Furniture	—	2	2	2
Bidi	Wood	Metalpots	MetalPots	Bidi	—	2	1	8
Wheat	Gram	Alsi	Cardboard	Shoes	Medicines	9	34	13
Rice	Poha	Sari	Bedi	Bricke	—	2	1	1

मध्य प्रदेश
MADHYA PRADESH

नगर का क्रमांक	नगर का नाम	क्षेत्रफल वर्ग कि. मी. में	आबाद आवासीय मकानों की संख्या	परिवारों की संख्या	व्यक्ति	कुल जनसंख्या पुरुष	स्त्री	अनुसूचित जातियाँ पुरुष	स्त्री	अनुसूचित जनजातियाँ पुरुष	स्त्री	साक्षर पुरुष	स्त्री
Sezial of Town	Name of Town	Area of Town in sq Km	No. of occupied Residential Houses	No. of House-holds	Persons	Total population Males	Females	Scheduled Castes Males	Females	Scheduled Tzibes Males	Females	Literates Males	Female s
1	2	3	4	5	6	7	8	9	10	11	12	13	14
G. Total		4878.3	1,858,075	1,923,102	10586,459	56,19,984	4,966,475	693,903	624,489	230,331	203,819	3,619,595	20,99,017
1.	आगर Agar	3.52	2699	3096	18530	9683	8847	861	810	51	50	6181	3461
2.	अहिवारा Ahiwara	अहिवारा नगह समूह देखें See Ahiwara Urban Agglomeration)											
	अहिवारा न. स. Ahiwara U.A.*	21 77	3011	3288	16643	8695	7948	1045	996	448	380	5481	3248
	अहिवारा Ahiwara	16.17	2669	2909	14596	7648	6948	629	585	356	306	4961	3035
3.	अजयगढ़ Ajaigazh	अजयगढ़ नगर समूह देखें See Ajaigarh Urban Agglomeration											
	अजयगड़ न. स Ajaigarh U.A.	9.74	1588	1669	8367	4520	3847	718	593	385	393	2317	1127
	अजयगढ़ Ajaigarh	8.26	1462	1536	7722	4156	3566	621	507	378	389	2203	1100
4.	अकलतरा Akaltara	19.71	2406	2668	12985	6759	6226	1103	1136	174	138	4492	2299
5.	अकोड़ा Akoda	30.31	1090	1104	7593	4105	3488	771	614	13	15	1776	478
6.	अकोदिया Akddia	9.05	1012	1017	5779	3046	2732	446	360	10	7	1681	795
7.	आलमपुर Alampur	12.11	978	984	6211	3251	2960	518	500	6	7	1849	803
8.	अलीराजपुर Alirajpur	13.32	2949	3005	17880	9505	8375	622	554	2223	1852	5750	3220
9.	आलोट Alot	2.78	2270	2522	14400	7459	6941	720	541	14	9	4027	1823
10.	अमरपाटन Amarpatan	29.11	2113	2142	11453	5993	5460	1037	1030	431	389	2960	1143
11.	अमरवाड़ा Amarwara	11.93	1243	1271	6860	3585	3275	414	374	177	134	2348	1447
12.	अम्बाह Ambah	3.85	2610	2805	17381	9603	7778	1759	1370	27	25	5968	2687

सार
ABSTRACT

कुल मुख्य काम करने वाले		काश्तकार		खेतिहर मजदूर		पारिवारिक उद्योग माल का उत्पादन, प्रोसेसिंग, सर्विसिंग या मरम्मत		अन्य काम करने वाले		सीमांतक कार्यकर्ता		काम न करने वाले	
Total main workers		Cultivators		Agricultural laboures		Household industry, Manufacturing. Processing, servicing and Reports		Others workers III, IV, V(b) VI VI to I C		Marginal workers		Non workers.	
Males पुरुष	Females स्त्री ,	Males पुरुष	Females स्त्री	Males पुरुष	Females स्त्री	Males पुरुष	Females स्त्री	Males पुरुष	Females स्त्री	Males पुरुष	Females स्त्री	Males पुरुष	Females स्त्री
15	16	17	18	19	20	21	22	23	24	25	26	27	28
2,630,718	412,580	189,399	34,706	114,767	76,838	133,255	54,840	21,927,97	246,196	27,390	65,588	2,962,376	448,8307
4286	613	557	79	180	122	192	45	3357	367	41	235	5356	7999
3685	1126	236	288	242	239	82	25	3125	574	90	143	4920	6679
3233	861	163	190	194	189	78	25	2798	457	85	130	4330	5957
2026	298	468	57	104	17	60	19	1394	205	16	26	2478	3523
1851	292	392	55	92	17	54	19	1313	201	16	26	2289	3248
3485	815	573	148	450	356	132	47	2330	264	5	13	3269	5398
1930	63	1496	23	189	30	11	1	234	9	27	35	2148	3300
1385	216	204	21	173	117	80	11	928	67	55	170	1607	2346
1499	101	730	32	223	40	31	2	515	27	10	12	1742	2847
4550	808	493	90	118	144	216	49	3723	520	72	205	4883	7367
3704	628	690	124	238	312	154	31	2622	161	28	181	3727	6132
2906	1222	515	152	613	650	364	190	1414	230	79	266	3008	3979
1613	325	277	49	178	120	93	28	1070	129	33	106	1934	2843
4060	141	1039	13	259	10	207	19	2555	99	35	4	5508	7633

1	2	3	4	5	6	7	8	9	10	11	12	13	14
	अम्बिकापुर					अम्बिकापुर नगर समूह देखें							
13.	Ambikapur					See Ambikapur Urban Agglomeration							
	अम्बिकापुर न. स.												
	Ambikapur U.A.*		10.03	6555	6846	38291	20363	17928	869	798	2116	2253	14574	9246
	अम्बिकापुर												
	Ambikapur		9.39	6492	6779	37220	20108	17112	861	795	2047	1675	14349	8486
	आमला												
14.	Amla		3.13	4490	4584	24580	12910	11670	2584	2421	352	303	9264	5805
	अमलाई					बुढ़ार धनपुरी नगर समूह देखें							
15.	Amlai					See Burhar-Dhanpuri Urban Agglomeration							
	अंजड												
16.	Anjad		15.54	2784	2888	17225	8782	8443	1378	1338	1530	1508	4399	2264
	अनूपपुर												
17.	Anuppur		12.85	1585	2005	9728	5130	4598	284	297	732	664	2780	1313
	आरंग												
18.	Arang		23.49	1771	2092	11336	5698	5638	368	360	65	62	3696	1743
	अशोकनगर												
19.	Ashoknagar		5.44	4710	5056	28736	15340	13396	1751	1599	190	191	9957	5405
	आष्टा												
20.	Ashta		15.38	3102	3269	19619	10355	9264	1009	966	35	15	5615	2929
	बावई												
21.	Babai		3.47	1407	1429	7418	3983	3435	432	425	94	44	2579	1332
	बाडी												
22.	Badi		37.45	1522	1550	8423	8534	3889	439	376	381	241	2289	1068
	बड़कुही					चिखली कलां परासिया नगर समूह देखें							
23.	Badkuhi					See Chikhalikalan-Parasia Urban Agglomeration							
	बड़नगर					बड़नगर नगर समूह देखें							
24.	Badnagar					See Badnagar Urban Agglomeration							
	बड़नगर न.स.												
	Badnagar U.A.*		4.18	3933	3968	23925	12550	11375	890	771	204	159	8234	4651
	बड़नगर												
	(i) Badnagar		4.17	3847	3851	23406	12243	11163	843	748	141	107	8070	4598
	बदनावर												
25.	Badnavar		3.20	1880	1919	11282	5801	5481	280	264	1189	1187	3224	1775
	बडोद												
26.	Badod		0.23	999	1167	7237	3785	3452	293	255	—	—	2103	901
	बागबहरा												
27.	Bagbahra		11.62	2585	2751	13572	6746	9826	1333	1374	901	888	3515	1844
	बाघ												
28.	Bagh		4.94	874	882	5079	2660	2419	148	145	413	332	1550	772
	बागली												
29.	Bagli		1.13	1295	1225	6828	3513	3315	444	435	182	144	1971	1000
	बैकुंठपुर (रीवा)												
30.	Baikunthpur (Rewa)		4.31	947	986	5464	2812	2652	252	268	238	230	1595	639
	बैकुंठपुर (सरगुजा)												
31.	Baikunthpur (Surguja)		2.29	1183	1228	6530	3452	3078	158	143	351	262	2449	1623
	बालाघाट					बालाघाट नगर समूह देखें							
32.	Balaghat					See Balaghat Urban Agglomeration							
	बालाघाट न.स.												
	Balaghat U.A.*		18.81	10107	10439	53183	28378	24805	2175	1947	1219	1050	20151	12293
	बालाघाट												
(i)	Balaghat		18.19	9394	9705	49564	26500	23064	1869	1661	1114	955	19141	11849
	बालोद												
33.	Balod		3.98	2847	30454	15098	7825	7273	443	416	812	723	5274	3059

15	16	17	18	19	20	21	22	23	24	25	26	27	28
9509	1071	638	30	453	153	166	21	8252	867	53	42	10801	16815
9364	971	636	30	453	153	166	21	8109	767	53	42	10691	16099
5786	523	424	34	252	183	266	67	4844	239	81	57	7043	11090
4445	1760	732	64	1295	1332	213	38	2205	326	88	96	4319	6587
2612	426	745	86	323	232	110	20	1434	88	49	214	2469	3958
2797	1679	684	504	423	637	154	106	1527	432	38	128	2863	3831
6978	590	753	17	150	16	220	51	5855	506	101	130	8261	12676
4783	466	596	40	242	150	410	56	3535	220	46	50	5526	8748
1873	248	245	18	212	68	198	58	1218	104	10	2	2100	3185
1989	255	324	10	480	169	49	7	1136	69	93	109	2452	3525
5878	919	712	141	265	227	460	165	4441	386	29	80	6643	10376
5703	908	696	141	265	227	460	165	4282	375	29	80	6511	10175
2881	795	664	327	222	235	110	25	1885	208	22	38	2898	4648
1782	321	391	41	316	213	34	16	1041	51	15	8	1988	3123
3623	1655	690	329	655	601	117	37	2161	688	26	117	3097	5054
1273	163	198	24	40	66	161	13	874	60	32	143	1355	2113
1762	454	439	77	268	243	114	35	941	99	107	239	1644	2622
1295	428	267	40	289	251	198	112	541	25	1	14	1516	2210
1681	157	173	10	58	27	56	5	1394	115	1	7	1770	2914
13399	2750	770	321	377	482	290	170	11962	1777	115	260	14864	21795
12390	2239	577	188	270	273	250	161	11293	1617	109	218	14001	206 0
3743	1567	577	516	441	602	70	41	2655	408	118	318	3964	5383

1	2	3	4	5	6	7	8	9	10	11	12	13	14
34.	बलोदा बाजार Baloda Bazar	7.56	1940	2318	12701	6491	6210	828	829	246	242	4018	2104
35.	बामोर Bamor	3.43	2050	2256	13295	7322	5973	2056	1682	6	5	3793	1204
36.	बंडा Banda	10.02	2352	2385	12569	6747	5822	1286	1155	75	64	4259	2449
37.	बाणासागर Bansagar	1.78	1286	2056	6181	4029	2152	267	170	761	504	2053	413
38.	बरेली Baraily	0.40	2162	2271	13013	7011	6002	727	643	174	178	4081	2367
39.*	बरगी Bargi	1.37	3701	3781	13346	7795	5551	663	468	942	809	3588	1172
40.	बारीगढ़ Barigarh	32.87	1017	1059	5719	3122	2597	1031	901	—	—	1201	334
41.	बड़वाह Barwaha	बड़वाह नगर समूह देखें See Barwaha Urban Agglomeration											
	बड़वाह न. Barwaha U.A.*	1.58	3901	4073	23597	12961	10636	1124	928	325	265	8950	4234
	बड़वाह Barwaha	1.55	3676	3844	22417	12352	10065	1086	896	156	1 09	8757	4198
42.	बड़वानी Barwani	6.58	4634	4685	27769	14580	13189	1380	1427	182 4	1341	9823	5878
43.	बासोदा, Basoda	4.67	5273	5380	30234	16148	14086	2556	2276	43	37	10312	6131
44.	बेगमगंज, Begamganj	18.46	2974	3031	18314	9730	8584	1268	1085	45	30	5303	271 8
45.	बेनेतरा Benetara	11.82	2850	2934	14661	7622	7039	443	379	128	118	4574	2378
46.	बेहारी Beohari	33.18	2035	2052	10683	5697	4986	446	428	844	865	3091	1281
47.	बेरसिया Berasia	0.59	1592	1866	10835	5741	5094	795	671	46	36	2939	1512
48.	बैतूल Betul	15.70	8420	8711	46293	24531	21762	2055	1890	1669	1432	16558	11500
49.	बैतूल-बाजार Betul Bazar	1.19	12.92	1361	8914	4516	4398	254	256	56	60	3041	2153
50.	भामोडी Bhamodi	चिखाली कलां-परासिया नगर समूह देखें See Chikhli Kalan-Parasia Urban Agglomeration											
51.	भांडेर Bhander	1.68	2103	2137	12543	6748	5795	1344	1101	9	3	3912	1784
52.	भानपुरा Bhanpura	0.79	2286	2356	13349	6825	6524	572	486	65	47	4615	2601
53.	भरबेली Bharbeli	4.30	1232	1251	5995	2973	3022	410	407	580	619	1721	900
54.	भाटापारा Bhatapara	7.60	5149	5577	30825	15553	15272	1898	1946	718	682	9904	24
55.	भौरासा Bhaurasa	2.59	1182	1195	7770	4024	3746	501	395	9	9	2014	799
56.	भीकनगांव Bhikangaon	1.79	1683	1753	9971	5266	4705	536	484	714	687	3321	1885

15	16	17	18	19	20	21	22	23	24	25	26	27	28
2929	977	453	279	418	434	115	33	1943	231	36	44	3526	5189
3509	159	682	4	218	14	195	43	2414	98	40	37	3773	3773
3040	643	355	24	52	24	544	483	2089	112	33	278	3674	4901
3032	712	122	48	417	275	22	3	2471	386	34	48	963	1392
3046	364	348	11	234	141	205	21	2259	191	38	106	3927	5532
5546	1973	234	168	241	148	60	8	5011	1649	15	13	2234	3565
1607	438	808	145	427	258	18	9	354	26	1	7	1514	2152
6952	789	265	23	246	130	290	32	6151	604	65	91	5944	9756
6614	772	262	23	153	126	273	30	5926	593	65	81	5673	9212
6157	1225	666	147	654	416	289	56	4548	606	112	522	8311	11442
7086	684	581	9	148	41	182	67	6175	567	106	138	8956	13264
4501	1048	549	20	284	49	1316	823	2352	156	48	424	5181	7112
3603	1565	847	561	633	733	147	66	1976	205	23	81	3996	5393
2584	477	601	144	270	128	242	83	1471	122	220	302	2893	4207
2518	219	310	13	132	37	98	16	1978	153	26	25	3197	4850
10817	1805	593	77	563	407	362	132	9299	1189	158	232	13556	19725
2069	536	732	135	377	299	124	53	335	77	37	131	2410	3761
3001	468	762	155	291	104	119	51	1829	158	25	81	3722	5246
3236	853	329	96	359	322	122	26	2426	409	65	168	3524	5503
1423	666	234	89	119	178	25	10	1045	389	51	80	1499	2276
7082	2093	671	264	457	606	288	121	5656	1102	98	179	8373	13000
1868	826	587	242	301	431	104	59	876	94	16	93	2140	2827
2544	601	159	23	391	325	150	24	1844	229	13	37	2709	4067

1	2	3	4	5	6	7	8	9	10	11	12	13	14
	भिलाई कलां			दुर्ग भिलाई नगर समूह देखें,									
57.	Bhilai Kalan			See Durg-Bhilai nagar Urban Agglomeration									
	भिलाईनगर			दुर्ग भिलाई नगर नगर मूह देखें									
58.	Bhilainagar			See Durg-Bhilainagar Urban Agglomeration									
	भिलाखेडी			इटारसी नगर समूह देखं									
59.	Bhilakhedi			(See Itarsi Urban Agglomeration									
	भिण्ड												
60.	Bhind . . .	17.18	11829	12242	74515	40938	33577	7161	5616	72	52	26747	14000
	भोपाल												
61.	Bhopal . . .	284.90	120151	122263	671018	358907	312111	33543	29206	7089	5994	230282	149814
	ब्यावरा												
62.	Biaora . . .	6.64	3258	3301	19201	10026	9175	1617	1493	85	78	5908	3059
	बिजावर												
63.	Bijawar . . .	25.72	2088	2202	11954	6165	5789	1020	943	54	65	3113	146 5
	विजयपुर												
64.	Bijeypur . . .	2.17	1334	1351	7954	4267	3687	651	560	49	9	2192	73
	बिजुरी,												
65.	Bijuri . . .	36.57	2064	2187	9880	5267	4613	524	462	1455	1418	2219	876
	बिलासपुर			बिलासपुर नगर समूह देखें									
66.	Bilaspur			See Bilaspur Urban Agglomerotion									
	बिलासपुर न. स.												
	Bilaspur U.A.	46.12	34669	35535	187104	97395	89709	10669	9769	3749	3403	68981	44190
	बिलासपुर												
	(i) Bilaspur .	39.65	33360	34126	179791	93589	86202	10200	9320	3366	3031	66585	43051
	सिरगिटी												
	(ii) Sirgitl . .	6.47	1309	1409	7313	3806	3507	469	449	338	372	2396	1139
	बीना-इटावा			बीना-इटावा नगरसमूह देखें									
67.	Bi na-Itawa			See Bina-Etawa Urban Agglomeration									
	बीना-इटावा न. स.,												
	Bina-Itawa U.A.	8.16	7216	7270	41831	22113	19718	4637	4150	151	163	15617	9418
	बीना-इटावा ,												
	(i) Bina-Etawa .	6.00	5612	5650	33886	17839	16047	3864	3507	138	149	12535	7480
	बिरसिंहपुर												
68.	Birsinghpur . . .	12.62	1353	1386	7553	4007	3546	913	823	86	73	2015	621
	बुरहान पुर												
69.	Burhanpur	12.67	19495	20210	140986	72612	68374	3510	3351	167	119	42I14	25543
	बुढार			बुढ़ार-धनपुरी नगर समूह देखें ,									
70.	Burhar			(See Burhar-Dhanpuri Urban Agglomeration									
	बुढार-धनपुरी न.स.												
	Burhar-Dhanpuri U.A.	65.31	13372	13871	62318	33729	28589	3208	2878	5403	5086	16692	6982
	धमलाई												
	(i) Amli . . .	31.58	4949	5075	20066	11228	8838	538	467	1581	1474	6120	2452
	बुढ़ार												
	(ii) Burhar . . .	14.08	2197	2262	12401	6468	5933	540	546	819	783	3616	1830
	धनपुरी												
	(iii) Dhanpuri . .	19.65	6226	6534	29851	16033	13818	2130	1865	3003	2829	6956	2700
	बुटारिया			चिखली कलां परासिया नगर समूह देखें									
71.	Butaria,			See Chikhli Kalan Parasia Urban Agglomeration									
	चाचौडा बीनागंज			चाचौड़ा-बीनागंज नगर समूह देखें.									
72.	Chachaura Binaganj			(See Chachaura-Binaganj Urban Agglomeration									
	काचौड़ा-बीनागंज न.स.												
	Chachaura-Binagaj U.A.	0 49	2164	2235	12219	6495	5724	1037	920	65	47	3734	1649
	चाचौड़ा बीनागंज,												
	(i) Chachaura Binaganj	0.26	1913	1988	10771	5726	5045	864	783	61	43	3381	1595

15	16	17	18	19	20	21	22	23	24	25	26	27	2 ∞
17217	628	2150	41	1063	23	726	48	13278	516	104	25	23617	32924
70230	22789	3435	438	3328	1288	7852	1934	155615	19159	854	1051	187823	28827 1
4646	451	224	11	480	91	289	65	3653	284	55	84	5325	8640
2788	291	597	20	150	44	270	66	1771	161	99	366	3278	5132
1988	131	979	69	40	41	49	3	920	18	15	33	2264	3523
2890	285	678	57	312	157	114	24	1786	47	70	104	2307	4224
44707	7942	1469	195	2047	1426	1207	354	39984	5967	142	278	52546	81489
42956	7704	1376	182	1869	1318	1094	343	38617	5861	110	228	50523	78270
1751	238	93	13	178	108	113	11	1367	106	32	50	2023	3219
9042	784	708	33	254	75	148	96	7932	580	74	98	12997	18836
7271	655	708	33	252	74	140	85	6171	463	64	94	10504	15298
1917	745	509	72	341	335	396	237	671	101	42	133	2048	2668
35530	5166	1409	135	827	1047	1782	426	31512	3558	313	1142	36769	62066
16726	1428	1282	87	823	386	637	106	13984	849	224	151	16779	27010
6025	226	637	26	223	26	64	6	5101	168	99	58	5104	8554
3230	585	382	38	307	224	217	33	2324	290	10	46	3228	5302
7471	617	263	23	293	136	356	67	6559	391	115	47	8447	13154
3032	279	791	48	218	56	251	41	1772	134	74	332	3389	5113
2626	262	497	45	187	44	232	39	1710	134	50	137	3050	4646

1	2	3	4	5	6	7	8	9	10	11	12	13	14
	चांपा												
73.	Champa . . .	18.93	4641	4859	22996	11511	11485	1157	1288	569	617	7544	3936
	चांदामेटा		चिखली कलां परासिया नगर समूह देखें										
74.	Chandameta		See Chikhli Kalan—Parasia Urban Agglomeration										
	चंदेरी												
75.	Chanderi . . .	3.00	2092	2229	12528	6597	5931	1454	1266	117	104	3906	1629
	चंदिया,												
76.	Chandia . . .	39.71	1386	1718	9140	4665	4475	581	617	763	713	2197	899
	चांदला												
77.	Chandla . . .	24.41	962	1067	5591	3082	2509	865	742	34	31	1382	504
	चरोदा		दुर्ग-भिलाईनगर नगर समूह देखें										
78.	Charoda		See Durg-Bhilainagar Urban Agglomeration										
	चौरई खास												
79.	Chaurai Khas . .	5.62	1040	1100	5577	2928	2649	234	232	183	168	1836	1069
	छतरपुर												
80.	Chhatarpur . . .	14.17	9067	9425	51959	28111	2384 8	3110	2698	45	26	17204	9805
	छिन्दवाड़ा												
81.	Chhindwara . .	11.01	13307	13519	75178	39593	35585	3569	3147	1972	1604	27867	18618
	छोटा-छिन्दवाड़ा												
82.	Chhota-Chhindwara .	6.68	2155	2457	14203	7402	6801	1209	1146	577	474	5241	3449
	छुईखदान												
83.	Chhuikhadan . .	2.77	824	1053	5264	2618	2646	201	198	101	103	1728	987
	चिखली-कलां		चिखली कलां परासिया नगर समूह देखें										
84.	Chikhali-Kalan . .		See Chikhli Kalan Parasia Urban Agglomeration										
	चिखली कलां परासिया न.स.												
	Chikhli Kalan . . Parasia U.A.	16.64	15830	16219	83213	44044	39169	8790	7790	5145	4977	24623	13790
	बड़खुही												
	(i) Badkuhi . .	0.26	1859	1878	9827	5196	4631	1123	975	785	768	3026	1709
	भामोड़ी												
	(ii) Bhamodi .	0.18	1031	1052	5208	2792	2416	640	581	342	331	1565	862
	बुटारिया												
	(iii) Bu aria . . .	0.21	1557	1579	8989	4607	4382	845	801	235	276	2722	1934
	चांदामेटा												
	(iv) Chandameta .	0.02	1160	1167	6016	3176	2840	780	710	526	514	1726	951
	चिखली कलां												
	(v) Chikhli Kalan .	4.99	2698	2756	13510	7209	6301	1842	1549	757	726	3932	2035
	डोंगर परासिया												
	(vi) Donger Parasia .	7.50	4743	4858	25459	13399	12060	2177	1968	1760	1706	7739	4436
	इकलेहरा												
	(vii) Iklehra . . .	0.13	1842	1986	9506	5112	4394	919	804	323	309	2631	1245
	जटाछापर												
	(viii) Jatachapar . .	3.35	940	943	4698	2553	2145	484	402	417	347	1282	618
	चिरमिरी		कुरासिया नगर समूह देखें										
85.	Chirmiri . . .		See Kurasia Urban Agglomeration										
	दबोह												
86.	Daboh . . .	12.70	1054	1075	6628	3658	2970	818	621	..	..	1853	552

15	16	17	18	19	20	21	22	23	24	25	26	27	28
5658	1427	764	239	352	256	867	312	3675	620	10	112	5843	9946
3171	792	259	10	95	29	137	538	1680	215	53	226	3373	4913
2223	494	972	96	325	286	172	59	754	53	21	202	2421	3779
1419	165	551	26	192	64	67	13	609	62	29	115	1634	2229
1259	292	198	15	167	173	84	7	810	97	6	28	1663	2329
12284	1277	854	82	258	72	725	196	10447	927	150	540	15677	22031
17233	2797	500	84	332	337	814	329	15587	2047	83	142	22277	3264
3418	539	468	55	228	68	300	107	2422	309	24	44	3960	6218
1292	591	137	80	40	62	145	105	970	344	11	46	1315	2009
18486	1640	539	25	390	128	655	84	16902	1403	99	74	25459	37455
2040	228	34	1	15	8	51	11	1940	208	8	3	3148	4400
1157	89	23	1	3	1	54	..	1077	87	17	7	1618	2320
1778	210	33	10	40	31	142	13	1563	156	17	6	2812	4166
1322	97	42	..	16	8	67	5	1197	84	..	4	1854	2739
3039	191	133	3	67	39	57	11	2782	144	9	4	4161	6109
5763	612	75	3	102	17	209	34	5377	558	32	28	7604	11420
2262	143	113	6	58	15	64	9	2027	113	10	20	2840	4231
1125	70	86	1	89	15	11	1	939	58	6	2	1422	2073
1632	24	892	8	158	5	80	2	562	9	..	14	1966	2932

1	2	3	4	5	6	7	8	9	10	11	12	13	14
	डबरा												
87.	Dabra	3.79	5634	5706	33421	18153	15268	3752	3069	168	139	11304	5649
	दमोह		दमोह नगर समूह देखें										
	Damoh		See Damoh Urban Agglomeration										
	दमोह न.स.												
88.	Damoh U.A.* . .	15.91	13563	13687	76738	40644	36114	7279	6412	454	390	28698	17627
	दमोह												
	(i) Damoh . . .	15.51	13340	13447	75573	40001	35572	7117	6289	433	369	28317	1748 2
	दमुआ												
89.	Damua . .	4.12	1732	1768	8911	4645	4266	1362	1266	465	472	2676	1590
	दतिया												
90.	Datia	4.07	6943	8028	49386	26191	23195	3788	3310	229	207	14923	7965
	देवरी												
91.	Deori . . .	3.24	2885	2925	17129	9036	8093	1218	1114	211	222	5726	3312
	देपालपुर												
92.	Depalpur . .	0.73	1392	1435	8343	4312	4031	506	444	94	71	2600	1155
	देवास												
93.	Dewas	17.36	13861	14191	83465	44264	39201	5526	5159	832	745	29477	17199
	धामनोद												
94.	Dhamnod . . .	13.74	2215	2347	13490	7132	6358	810	658	122	1065	3621	1688
	धमतरी												
95.	Dhamtari . . .	11.22	9903	10436	55797	28313	27484	2384	2474	2249	2264	18035	10589
	धाना												
96.	Dhana . .	8.54	1361	1403	7107	4041	3066	399	337	95	90	2856	1291
	धनपुरी		बुरहार-धनपुरी नगर समूह देख										
97.	Dhanpuri		See Burhar Dhanpuri Urban Agglomeration										
	धार												
98.	Dhar .	17.48	8131	8310	48870	25644	23226	1410	1286	1871	1411	17446	10002
	धरमजयगढ़												
99.	Dharamjaigarh .	37 36	1698	1739	8309	4348	3961	238	253	1450	1311	2661	1318
	धरमपुरी												
100.	Dharampuri . .	3.00	1343	1362	9063	4638	4425	364	369	206	146	2516	1350
	दीघावानी												
101.	Dighwani . . .	5.44	1578	1656	7429	4087	3342	840	677	603	607	1728	796
	डिंडोरी												
102.	Dindori	11.55	2000	2088	9859	5174	4685	184	162	1103	1002	3274	1771
	डोंगरगढ़												
103.	Dongargarh . .	6.43	4993	5040	25772	13052	12720	2478	2476	696	745	8953	5579
	डोंगर परासिया		चिखली कला-परासिया नगर समूह देखें										
104.	Dongar-Parasia		See Chikhli Kalan Parasia Urban Agglomeration										
	दुर्ग		दुर्ग-भिलाई नगर नगर समूह देखें										
105.	Durg		See Durg-Bhilainagar Urban Agglomeration										
	दुर्ग-भिलाईनगर न.स.												
	Durg-Bhilai nagar U.A.	N.A.	103521	104886	490214	261737	228477	24631	22363	9916	8562	174365	102450
	भिलाई कला												
	(i) Bhilai Kalan	9.12	3908	4057	18870	9932	8938	992	922	606	572	6289	3450
	भिलाईनगर												
	(ii) Bhilainagar .	89.37	70507	71256	319450	172379	147071	17174	15303	5779	4847	113342	66017

15	16	17	18	19	20	21	22	23	24	25	26	27	28
8194	515	555	7	201	100	264	78	7174	338	23	16	9936	14737
17563	3575	668	53	163	33	2616	2208	14114	1281	225	1686	22856	30853
17276	3516	656	53	153	24	2585	2194	13882	1245	221	1607	22504	30449
2117	194	54	32	5	2	104	14	1954	146	9	14	2519	4058
11348	1608	1161	298	350	154	568	317	9269	839	258	537	14585	21050
4121	989	711	45	320	101	1226	584	1864	259	55	556	4860	6548
2090	347	362	21	196	128	125	66	1407	132	26	24	2196	3660
20842	2349	517	68	365	322	428	128	19532	1831	309	387	23113	36465
3614	1341	621	93	937	929	123	40	1933	279	11	218	3507	4799
13527	6370	1220	686	837	1444	957	980	10513	3260	127	366	14659	20748
2082	289	305	13	152	58	156	198	1469	20	31	38	1928	2739
11215	2048	627	165	587	465	482	152	9519	1266	95	237	14334	20941
2397	712	667	262	468	303	61	21	1201	126	58	269	1893	2980
2104	386	335	38	264	254	215	18	1290	76	32	21	2502	4018
1925	147	75	55	86	10	45	2	1719	80	18	23	2144	3172
2592	620	393	29	237	253	164	21	1798	323	9	171	2573	3894
5920	1990	357	256	188	219	510543	543	4865	972	112	330	7029	10380
126422	20666	1420	686	2264	1875	1895	701	120843	17404	1243	1653	134072	206158
4797	790	52	34	172	131	61	21	4512	604	123	154	5012	7994
84296	12738	270	111	542	351	802	243	82682	12033	870	731	87213	133602

1	2	3	4	5	6	7	8	9	10	11	12	13	14
	चरोदा (iii) Charoda*	5.52	4574	4607	22328	11733	10595	1423	1350	542	451	8072	4925
	दुर्ग (iv) Durg	N.A.	22105	22487	118597	61753	56844	4721	4497	2677	2424	43243	26383
	जामुल (v) Jamul	11.80	2427	2479	10969	5940	5029	321	291	312	268	3419	1475
106.	गाडरवारा Gadarwara	7 77	3989	4064	23527	12391	11136	1761	1580	201	184	8433	5315
107.	गांधी सागर हायडल कालोनी Gandhi Sagar Hydel Colony	6 48	1096	1109	5294	2827	2467	294	269	80	62	1852	959
108.	गढकोटा Garhakota	3.00	3478	3532	19589	10255	9334	2139	1941	86	68	6329	3289
109.	गढी मल्हेरा Garhi Malehra	33.57	1802	1865	9947	5280	4667	1159	994	12	18	2303	1010
110.	गरोठ Garoth	गरोठ नगर समूह देखें See Garoth Urban Agglomeration											
	गरोठ न.स. Garoth U.A**	N.A.	1821	1839	10740	5664	5076	706	583	9	5	3479	1425
	गरोठ (ii) Garoth	0.52	1735	1753	10240	5349	4891	682	565	5	3	3243	1340
	गौरेल्ला Gaurella	गौरेल्ला नगर समूह देखें See gaurella Urban Agglomeration											
111.	गौरेल्ला न.स. Gaurella U.A.	0.75	1717	1738	9571	4981	4590	306	350	390	388	3560	2174
	गौरेल्ला (i) Gaurella	0.18	1587	1602	8916	4656	4260	305	350	370	354	3311	1987
112.	गोबरा नवापारा Gobra Nawapara	7 15	2583	2979	16427	8264	8163	952	1033	184	202	5053	2737
113.	गोगाव Gogaon	0 26	997	1036	6610	3361	3249	196	202	27	7	2067	903
114.	गोहद Gohad	2 75	3284	3304	20176	11075	9101	3139	1691	277	240	5640	2207
115.	गोरमी Gormi	33.24	1897	1996	13055	7190	5865	1399	1165	10	9	3807	1090
116.	गोविंदगढ़ Govindgarh	13.23	1079	1317	7115	3677	3438	581	602	217	243	2001	712
117.	गुना Guna	गुना नगर समूह देखें See Guna Urban Agglomeration											
	गुना न.स. Guna U.A.	N.A.	10524	10731	64659	34295	30364	4931	4530	461	374	21883	11631
	गुना (i) Guna	22.76	9737	9903	60255	31980	28275	4157	3847	305	214	20709	11206
118.	ग्वालियर Gwalior	ग्वालियर नगर समूह देखें See Gwalior Urban Agglomeration											
	ग्वालियर न.स. Gwalior U.A.	303.18	85037	90803	555862	297525	258337	53121	46117	3156	2882	186852	106314
	ग्वालियर (i) Gwalior	289.85	82262	87876	539015	288036	250979	50218	43604	3136	2868	181374	104335

15	16	17	18	19	20	21	22	23	24	25	26	27	28
5423	391	113	73	126	108	37	18	5147	192	46	27	6264	10177
23888	6232	825	353	1202	1099	963	402	25898	4378	148	603	32717	50009
3918	515	160	115	222	186	32	17	2604	197	56	138	2866	4376
5845	887	291	16	50	17	851	357	4653	497	45	238	6501	10011
1479	149	4	4	—	—	5	1	1470	144	38	45	1310	2273
4849	1753	497	38	82	29	2092	1546	2178	140	68	726	5338	6855
2748	647	903	170	661	390	107	12	1077	75	40	294	2492	3726
2633	449	681	156	251	215	107	8	1594	70	43	492	2988	4135
2514	447	639	156	241	215	102	8	1512	68	43	492	2792	3952
2403	204	165	9	268	63	155	—	1815	132	13	12	2565	4374
2265	194	148	9	250	62	155	—	1712	123	12	12	2379	4054
4013	1356	280	159	175	213	184	93	3374	891	41	125	4210	6682
1500	277	261	31	161	128	150	33	928	85	31	85	1830	2887
4974	136	887	16	946	26	199	11	2942	83	40	16	6061	8949
3301	96	2225	41	278	31	130	4	668	20	3	40	3853	5729
1693	522	179	17	224	209	263	188	1027	108	6	68	1924	2848
15343	1774	898	45	150	38	1160	779	13135	912	111	369	18841	28221
14220	1619	784	34	128	31	1111	704	12197	850	110	364	17650	26302
134670	13095	8813	511	3480	566	5607	1513	116766	10505	809	814	162046	244428
129612	12835	8611	505	3075	540	5519	1509	112407	10281	769	781	157655	237363

1	2	3	4	5	6	7	8	9	10	11	12	13	14
	मुरार कैंट (ii) Morar Cantt.	13.33	2775	2927	16847	9489	7358	2903	2515	20	14	5478	1979
119.	हनुमना Hanumana	30.35	1372	1482	8182	4320	3862	346	334	720	686	2339	682
120.	हरदा Harda	5.83	6363	6760	37693	20116	17577	1912	1682	324	259	14258	8657
121.	हरपालपुर Harpalpur	4.49	1194	1243	7388	3945	3443	602	552	11	10	2536	1369
122.	हरसूद Harsud	4.76	2220	2267	11713	6274	5439	747	677	255	210	4146	2317
123.	हाटपिपल्या Hatpiplaya	2.21	1506	1544	9995	5239	4756	1039	980	33	32	2879	1252
124.	हट्टा Hatta	5.90	3026	3138	17256	8986	8270	1814	1657	79	72	5922	3436
125.	होशंगाबाद Hoshangabad		होशंगाबाद नगर समूह देखें See Hoshangabad Urban Agglomeration										
	होशंगाबाद न.स. Hoshangabad U.A.*	6.84	8380	8378	46300	24752	21548	2887	2496	696	555	17874	10992
	होशंगाबाद (i) Hoshangabad	6.27	7152	7338	39997	21376	18621	2502	2114	395	288	15393	9366
126.	इछावर Ichhawar	0.31	1269	1361	8461	4481	3980	346	296	229	192	1897	802
127.	इकलेहरा Iklehra		चिखली कला परसिया नगर समूह देखें See Chikhli Kalan-Parasia Urban Agglomeration										
128.	इन्दौर Indore	113.52	143449	143487	829327	439916	389411	90086	54289	7198	5672	303322	198656
129.	इटारसी Itarsi		इटारसी नगर समूह देखें See Itarsi Urban Agglomeration										
	इटारसी Itarsi U.A.	19.16	12780	13008	69619	37035	32584	5256	4635	904	819	27011	16959
	झिलाखेडी (i) Bhilakhedi	2.80	1212	1237	6078	3215	2863	607	586	117	102	2418	1647
	इटारसी (ii) Itarsi	16.36	11568	11771	63541	33820	29721	4649	4049	787	717	24593	15312
130.	जबलपुर Jabalpur		जबलपुर नगर समूह देखें (See Jobalpur Urban Agglomeration										
	जबलपुर न.स. Jabalpur U.A.	230.64	133472	136506	757303	409634	347669	51788	46192	17527	15579	282917	177084
	जबलपुर (i) Jabalpur	164.20	116117	118593	649085	344996	304089	44358	39731	15000	13437	231807	151975
	जबलपुर कैंट (ii) Jabalpur Cantt	28.49	8732	9096	61026	39436	21590	4917	4264	752	575	32229	12050
	खमरिया (iii) Khamaria	37.95	8623	8817	47192	25202	21990	25131	2197	1775	1567	18881	13059
131.	जबलपुर कैंट Jabalpur Cantt.		जबलपुर नगर समूह देखें See Jabalpur Urban Agglomeration										
132.	जगदलपुर Jagdalpur		जगदलपुर नगर समूह देखें See Jagdalpur Urban Agglomeration										
	जगदलपुर न.स. Jagdalpur U.A.	23.02	12830	13050	63632	33561	30071	2737	2704	4389	3302	21913	13896

15	16	17	18	19	20	21	22	23	24	25	26	27	28
5058	260	202	6	409	26	88	4	4359	224	40	33	4391	7065
2146	603	374	39	576	394	76	7	1120	163	32	209	2142	3050
8694	977	445	35	138	105	330	124	7781	713	79	112	11343	16488
1717	119	124	4	58	14	88	6	1447	95	26	11	2202	3313
2893	368	257	13	215	168	52	12	2369	175	87	144	3294	4927
2494	517	648	99	382	262	215	54	1249	108	36	160	2702	4079
4116	785	432	27	41	3	950	499	2693	256	54	505	4816	6980
0920	1031	365	26	154	62	299	99	10102	844	56	49	13776	20468
0501	971	358	26	146	62	297	98	8700	785	45	40	11830	17610
2066	445	698	194	192	102	206	52	970	97	51	100	2364	3435
211644	25900	3020	855	1524	1116	4273	1052	202827	22877	1185	1602	227087	861909
17063	1174	352	21	206	85	266	116	16239	932	110	136	19862	31274
1493	36	..	1	7	1	16	4	1410	30	4		1778	2824
15630	1138	352	20	199	84	250	112	14829	922	106	133	18084	28450
189352	22294	2495	388	3592	1576	10553	4070	172712	16260	1551	1829	218731	323546
153194	20544	2284	360	3386	1490	10170	4012	137354	14682	1104	1660	190698	281885
25779	963	101	13	99	16	306	25	25273	909	33	13	13624	20614
10379	787	110	15	107	70	77	33	10085	669	414	156	14409	21047
16789	3156	1008	122	1301	830	320	63	14160	2141	60	124	16712	26791

1	2	3	4	5	6	7	8	9	10	11	12	13	14
	जगदलपुर (i) Jagdalpur	7.77	10042	10256	51286	27069	24317	1970	1949	3182	2154	18098	11713
133.	जैतहरी Jaithari	46.88	2568	2614	13115	6617	6498	385	383	1453	1486	2634	967
34.	जैतवारा Jaitwara . . .	24.81	1527	1552	9241	4817	4424	1252	1163	105	101	2256	933
135.	जामई Jamai	9.70	3523	3687	19896	10449	9447	1750	1518	876	791	6895	4301
136.	जामुल Jamul	दुर्ग भिलाई नगर नगर समूह देखें See Durg-Bhilainagar Urban Agglomeration											
137.	जावरा Jaora . . .	जावरा नगर समूह देखें See Jaora Urban Agglomeration											
	जावरा न.स. Jaora U.A.	5.62	7049	7267	47548	24325	23223	2952	1967	148	105	14300	8207
	जावरा (i) Jaora . . .	5.54	6983	7201	47129	24036	23093	2017	1933	139	105	14084	8158
138.	जशपुरनगर Jashpurnagar . .	7.61	2067	2086	11142	6042	5100	412	430	2198	1791	4407	2408
139.	जटोछापर Jatchapar . .	चिखली कला परासिया नगर समूह देखें See Chikhli Kalan Parasia Urban Agglomeration											
140.	जतारा Jatara	21.23	1586	1632	9536	5084	4452	766	664	90	61	2360	1092
141.	जावद Jawad	12.24	2145	2200	12368	6282	6086	575	586	139	112	4229	2103
142.	झाबुआ Jhabua . . .	6.34	3136	3167	16777	9092	7685	485	405	2376	1817	6516	4002
143.	झगराखंड Jhagrakhand . .	14.46	2698	2714	11851	6439	5412	980	881	1089	985	3093	1282
144.	जीरापुर Jeerapur . .	15.80	1259	1453	8468	4453	4015	538	522	10	8	2676	1222
145.	जोबट Jobat	1 33	1127	1138	6635	3479	3156	245	254	670	543	2337	1467
146.	जौरा Joura . .	जौरा नगर समूह देखें See Joura Urban Agglomeration											
	जौरा न.स. Joura U.A.* . .	1.68	2341	2378	15740	8653	7087	1185	902	38	29	4920	2114
	जौरा (i) Joura . . .	1 59	2166	2191	14805	8120	6685	1042	799	38	29	4681	2049
147.	कैलारस Kailaras . .	0.63	1419	1616	9731	5352	4379	1068	859	18	18	2816	953
448.	कांकेर Kanker . . .	कांकेर नगर समूह देखें See Kanker Urban Agglomeration											
	कांकेर न.स. Kanker U.A.* .	9.65	2659	3050	15085	7873	7212	439	432	1463	1023	5583	3233
	कांकेर (i) kanker	3.87	2216	2597	12993	6731	6212	410	414	1049	736	4932	3041
49.	कन्नोद Kanod .	1.94	1845	1872	10222	5316	4906	481	454	310	292	3110	1574
150.	कांटा फोड़ Kantaphod . .	23.01	1486	1504	9105	4746	4359	247	224	898	814	2244	958

15	16	17	18	19	20	21	22	23	24	25	26	27	28
13387	2415	748	98	70	387	262	62	11674	1868	54	112	1628	21690
3523	1065	1974	364	515	539	174	42	960	120	88	483	2906	4950
2411	623	756	94	587	319	286	131	782	79	6	58	2400	3743
4727	581	222	10	66	13	78	21	4361	537	51	41	5671	8825
11803	1637	1204	302	489	529	440	173	9670	633	286	531	12236	21055
11657	1621	1187	292	475	524	440	173	9555	632	285	531	12094	20941
2532	406	341	38	253	181	46	4	1892	183	45	24	3465	4670
2258	522	732	238	399	176	126	28	1001	80	71	220	2755	3710
2948	837	582	398	143	210	236	77	1987	152	68	202	3266	5047
3971	636	252	82	49	25	99	29	3571	500	83	230	5038	6819
3140	227	16	..	9	..	57	18	3028	209	26	9	3303	5167
2053	305	424	84	156	125	151	16	1322	80	31	202	2369	3508
1532	258	84	9	19	15	116	29	1313	205	143	173	1804	2725
3883	145	640	11	220	45	99	1	2924	88	.	5	4770	6937
3623	114	594	10	174	33	79	1	2776	70	—	5	4497	6566
2368	80	402	10	134	16	73	4	1759	50	22	9	2962	4290
3567	1110	323	108	324	274	40	11	2880	71	16	63	4290	6039
3043	808	212	50	227	177	28	9	2576	572	15	51	3723	3353
2528	547	383	33	318	343	180	38	1647	133	23	72	2765	4287
2417	809	752	149	836	596	105	16	724	48	58	376	2271	3224

1	2	3	4	5	6	7	8	9	10	11	12	13	14
151.	करेली Kareli . . .	21.70	2844	2972	16131	8446	7685	914	911	667	661	5788	3682
152.	करेरा Karera	करेरा नगर समूह देखें See Karera Urban Agglomeration											
	करेरा न.स. Karera U.A. . .	1.22	2031	2048	11762	6415	5347	936	857	38	24	3914	1622
	करेरा (i) Karera . . .	1.09	1789	1806	10252	5409	4843	887	813	27	18	3123	1433
153.	कसरावद Kasrawad . . .	3.88	1586	1683	9983	5203	4780	886	815	103	95	3141	1433
154.	कटंगी (जबलपुर) Katangi (Jabalpur) .	12.37	2128	2150	12155	6347	5808	829	706	434	414	3355	1488
155.	कटंगी (बालाघाट) Katangi (Balaghat) .	11.50	2171	2198	11748	5921	5827	470	438	269	270	3615	2240
156.	कवर्धा Kawardha . . .	4.19	3063	3294	17037	8695	8342	932	986	373	359	5393	2882
157.	खाचरोद Khachrod . . .	0.80	3676	3699	22006	11290	10716	878	818	346	329	6751	3464
158.	खैरागढ़ Khairagarh . .	2.51	1559	1802	9812	5049	4763	310	304	106	84	3477	2204
159.	खजुराहो Khajuraho . .	16.93	870	948	4680	2605	2075	415	339	10	15	1196	406
160.	खमरिया Khamaria	जबलपुर नगर समूह देखें See Jabalpur Urban Agglomeration											
161.	खंडवा Khandwa . . .	22.57	18960	19486	114725	59866	54859	6526	5680	938	743	40517	27022
162.	खनियाधाना Khaniyadhana . .	8.44	1106	1128	6949	3635	3314	521	474	314	325	1746	724
163.	खरगापुर Khargapur . .	0.43	1130	1158	6959	3655	3304	591	517	—	—	1537	660
164.	खरगोन Khargone . . .	10.00	8418	8573	52749	27906	24843	1752	1604	765	428	18178	9913
165.	खरसिया Kharsia . . .	3.24	2077	2149	12342	6261	6081	558	577	256	260	4231	2554
166.	खातेगांव Khategaon . .	2.34	1954	1964	11005	5823	5182	370	312	327	303	3589	1748
167.	खेतिया Khetia . . .	1.33	1783	1791	10581	5367	5214	1266	1258	406	378	3064	1605
168.	खिलचीपुर Khilchipur . .	6.47	1645	1740	10101	5256	4845	587	502	14	6	3130	1575
169.	खिरकिया Khirkiya . . .	9.75	1342	1395	7323	4044	3479	639	554	149	137	2656	1495
170.	खुजनेर Khujner . . .	20.41	1110	1124	6483	3351	3132	509	459	59	41	1715	747
171.	खुरई Khurai	खुरई नगर समूह देखें See Khurai Urban Agglomeration											
	खुरई,न.स., Khurai U.A.* . .	2.21	4177	4269	24705	13178	11527	2672	2433	252	270	9146	5283

15	16	17	18	19	20	21	22	23	24	25	26	27	28
3832	605	388	45	333	116	154	44	2957	400	21	61	4593	7019
3237	366	464	135	68	25	126	24	2579	182	22	32	3156	4949
2512	326	423	135	68	25	121	24	1900	142	22	32	2875	4485
2522	740	636	66	650	566	142	22	1094	86	40	226	2641	3814
3208	903	361	14	430	114	1546	665	871	110	30	345	3109	4560
2965	1069	588	240	487	486	81	46	1809	297	72	302	2884	4456
4196	1262	648	190	284	401	240	118	3024	553	21	101	4478	6979
5749	1640	1310	594	266	317	402	356	3771	373	71	548	5470	8528
2245	893	194	97	85	107	206	185	1760	504	65	95	2739	3775
1465	154	493	54	95	25	27	—	850	75	3	11	1137	1910
27453	3401	837	89	505	216	782	194	25329	2902	295	689	32118	50769
1732	358	592	156	63	44	46	53	1031	105	34	110	1869	2846
1879	479	940	125	131	105	157	103	651	146	61	257	1715	2568
12365	1542	824	40	1098	698	356	60	10087	744	75	163	15466	23158
3033	763	234	53	475	321	106	38	2218	351	32	49	3196	5269
2740	505	319	28	180	244	274	45	1967	188	10	27	3073	4650
2548	856	466	71	549	576	150	45	1383	164	15	103	2804	4255
2420	384	320	117	54	46	302	48	1744	173	77	198	2759	4263
1908	376	218	24	253	237	104	9	1333	106	17	47	2119	3056
1691	535	506	185	259	230	95	56	831	64	14	111	1646	2486
5741	1164	669	31	233	56	581	657	4258	420	92	532	7345	9331

1	2	3	4	5	6	7	8	9	10	11	12	13	14
	खुरई (i) Khurai	1.89	3882	3971	23080	12244	10836	2552	2331	193	198	8525	5038
172.	किरन्दुल Kirandul	10.58	3780	3850	15710	8270	7440	490	482	1411	1391	5037	2781
173.	कोलारस Kolaras	1.63	1516	1520	9157	4880	4277	882	768	32	32	2484	1146
174.	कोंडागांव Kondagaon	10.28	3457	3518	17279	8769	8510	848	835	2117	2063	4405	2501
175.	कोरबा Korba	35.07	19044	19655	83387	45104	38283	4720	4387	4213	3417	28842	13783
176.	कोटा Kota	कोटा नगर समूह देखें See Kota Urban Agglomeration											
	कोटा न.स. Kota U.A.*	N.A.	2278	2370	11235	5784	5451	417	390	806	790	3613	1753
	कोटा (i) Kota	10.62	2129	2217	10518	5404	5114	304	301	649	640	3484	1737
177.	कोतमा Kotma	16.90	2169	2255	10949	5767	5182	341	290	887	843	3473	1892
178.	कुक्षी Kukshi	12.30	2490	2538	16164	8421	7743	640	608	1378	1287	4939	2706
179.	कुम्हारी Kumhari	12.95	1931	2010	9181	4837	4344	712	733	155	139	2534	1209
180.	कुरासिया Kurasia	कुरासिया नगर समूह देखें See Kurasia Urban Agglomeration											
	कुरासिया न.स. Kurasia U.A.	N.A.	11751	11908	53015	28834	24181	3214	2837	3394	2978	14104	6229
	चिरमिरी (i) Chirmiri*	N.A.	3353	3425	16303	8726	7577	1129	1039	1034	924	4615	2273
	कुरासिया (ii) Kurasia*	N.A.	8398	8483	36712	20108	16604	2085	1798	2360	2054	9489	3956
181.	कुरवाई Kurwai	4.24	1433	1468	8447	4435	4012	722	622	64	54	2521	1537
182.	कैमोर Kymore	कैमोर नगर समूह देखें See Kymore Urban Agglomeration											
	कैमोर न.स. Kymore U.A.	15.74	3902	3930	18495	10357	8138	769	647	1871	1552	6471	3373
	कैमोर (i) Kymore	12.62	3707	3735	17733	9914	7819	744	624	1683	1423	6283	3291
183.	लहार Lahar	19.04	1695	1855	11503	6348	5155	1006	864	2	2	3231	1358
184.	लखनादोन Lakhnadon	18.79	1636	1656	8687	4537	4150	495	436	392	361	2989	1932
185.	लौंडी Laundi	24.59	1624	1665	8772	4680	4092	1121	1006	2	2	2224	974
186.	लोधीखेड़ा Lodhikhera	0.25	1186	1243	6437	3283	3154	510	506	600	595	1927	986
187.	माधोगढ़ Madhogarh	17.07	1743	1748	8845	4692	4153	1110	1026	341	343	1998	627

15	16	17	18	19	20	21	22	23	24	25	26	27	28
5377	1037	620	31	217	33	551	589	3989	384	90	517	6777	9282
4255	993	16	8	10	4	42	14	4187	967	82	105	3933	6342
2298	247	704	69	283	112	82	11	1229	55	23	81	2559	3949
4574	1122	1136	334	509	298	278	33	2651	457	67	272	4128	7116
23956	2738	332	116	268	99	767	129	22589	2394	358	264	20790	35281
2825	1298	509	264	450	552	111	83	1855	399	93	140	2766	4013
2703	1092	435	216	310	395	111	83	1847	398	93	140	2608	3882
2914	340	380	15	281	176	154	15	2099	134	8	12	2845	4830
4090	868	551	80	662	564	255	24	2622	200	26	167	4305	6708
2624	721	225	169	353	339	72	15	1974	198	25	127	2188	3496
13599	868	71	4	60	22	257	20	13211	822	347	90	14888	23223
4137	361	37	1	12	2	129	13	3959	345	96	34	4493	7182
9462	507	34	3	48	20	128	7	9252	477	251	56	10395	16041
2086	287	277	13	290	45	96	50	1423	179	37	138	2312	3587
4711	310	63	11	92	32	165	14	4391	253	43	30	5603	7798
4463	281	58	11	35	7	158	14	4212	249	43	30	5408	7508
2944	75	1088	33	354	10	146	1	1356	31	15	14	3389	5066
2125	327	313	32	226	107	33	4	1553	184	109	151	2303	3 672
2309	305	617	55	528	171	109	17	1055	62	42	66	2329	3712
1712	683	268	42	324	495	171	31	949	115	5	25	1566	2446
2383	680	394	100	341	266	379	157	1269	157	9	59	2300	3414

1	2	3	4	5	6	7	8	9	10	11	12	13	14
188.	महाराजपुर Maharajpur	52.73	2714	2740	15413	8217	7196	1267	1181	27	26	3667	1649
189.	महासमुन्द Mahasamund	14.68	4036	5582	27122	13934	13188	1506	1506	842	795	8878	4987
190.	महेश्वर Maheshwar	2.42	1993	2041	11566	5816	5750	717	734	103	116	3733	2198
191.	महिदपुर Mahidpur	4.09	2801	2836	18099	9428	8671	921	798	21	12	5797	3197
192.	मैहर Maihar	10.36	3460	3789	20261	10611	9650	1149	1178	570	573	6174	2931
193.	मझौली Majhouli	6.29	1539	1592	8718	4453	4265	599	562	172	158	2600	1343
194.	मक्सी Makshi	19.18	1416	1479	8930	4713	4217	705	614	53	45	2474	811
195.	मल्हारगढ़ Malhargarh	0.78	855	955	5530	2801	2729	302	255	7	5	1847	792
196.	मनासा Manasa	2.76	2448	2478	15548	7975	7573	496	483	184	205	5353	2761
197.	मनावर Manawar	15.08	2429	2525	15581	8138	7443	683	596	1054	933	4420	2253
198	मण्डला Mandla	मंण्डला नगर समूह देखें See Mandla Urban Agglomeration											
	मण्डला न.स. Mandla U.A.*	17.04	7017	7123	37539	19539	18000	1081	994	1720	1299	13951	923
	मंडला (i) Mandla	8.37	6025	6122	32861	17053	15808	943	913	1108	784	12476	8598
199.	मंडलेश्वर Mandleshwar	0.72	1420	1441	7937	4170	3767	570	493	223	128	2712	1839
200.	मन्दसौर Mandsaur	10.32	13009	13309	77603	40370	37233	2914	2738	668	539	27500	16950
201.	मनेन्द्रगढ़ Manendragarh	6.93	3692	3798	19265	10266	8999	639	582	835	683	6736	4067
202.	मनगवां Mangawan	12.60	1117	1194	6312	3256	3056	569	547	155	142	1670	588
03	मौ Mau	2.37	5163	1569	10185	5838	4347	858	647	..	..	2952	731
204.	मउगंज Mauganj	36.91	2437	2474	13242	6854	6388	985	940	456	421	3520	920
205.	मेहगांव Mehgaon	1.66	1288	1294	7676	4222	3454	690	505	82	73	2604	1085
206.	मऊ कैंट Mhow Cantt.	मऊ कैंट नगर समूह देखें See Mhow Cantt. Urban Agglomera-ion											
	मऊ,कैंट न.स. Mhow Cantt. U.A.*	17.11	11141	11733	76037	41284	34753	5785	5419	311	274	29587	17708
	मऊ कैन्ट (i) Mhow Cantt.	16.93	10216	10745	70130	38035	32095	5423	5043	222	202	27150	16368

15	16	17	18	19	20	21	22	23	24	25	26	27	28
4386	879	1167	220	925	470	116	12	2178	177	55	631	3776	5686
7103	2057	442	124	496	388	273	155	5892	1390	84	131	6747	11000
2797	690	312	71	277	287	274	56	1934	276	66	186	2953	4874
4320	990	385	41	160	91	248	65	3527	293	43	110	5065	8071
5380	1433	226	33	222	143	847	535	4085	722	27	45	5204	8172
2205	607	312	31	284	115	850	335	759	126	27	183	2221	3475
2197	821	596	202	537	489	83	19	981	111	158	157	2358	3239
1256	249	306	107	219	96	70	17	661	29	63	142	1482	2338
3820	1196	725	365	227	445	205	150	2663	236	75	229	4080	6148
3964	779	565	106	585	415	278	63	2536	195	29	393	4145	6271
8811	1803	453	117	622	455	452	131	7284	1100	37	80	10691	16117
7631	1374	356	100	247	161	436	122	6592	991	36	57	9386	14377
1924	369	221	9	314	224	121	17	1268	119	33	162	2213	3236
19243	2922	945	306	732	571	1119	249	16447	1796	163	544	20964	33767
4915	309	67	6	206	11	118	13	4524	279	14	8	5337	8682
1484	476	336	65	274	212	330	160	544	39	35	187	1737	2393
2592	32	1270	6	125	3	99	..	1098	23	15	76	3231	4239
3221	758	968	84	758	642	221	75	1274	137	37	193	3596	5437
1920	44	576	3	287	7	35	1	1022	33	3	1	2299	3409
9426	1621	233	25	204	56	442	37	18547	1503	300	297	21558	32835
8143	1484	119	11	124	35	388	31	17514	1407	237	250	19653	30361

1	2	3	4	5	6	7	8	9	10	11	12	13	14
	महूगांव												
207.	Mhowgaon .	13.00	1235	1239	7775	4052	3723	891	849	165	126	2365	1109
	मिहोना												
208.	Mihona .	19.11	1304	1321	8670	4718	3952	751	617	..	..	2493	833
	मुरार कैंट			ग्वालियर नगर समूह देखें									
209.	Morar Cantt. . .			See Gwalior Urban Agglomeration									
	मुरैना												
210.	Morena . . .	12.00	11279	11512	69864	38642	31222	7884	6125	97	74	24546	12253
	मुलताई			मुलताई नगर समूह देखें									
211.	Multai . . .			See Multain Urban Agglomeration									
	मुलताई न.स.												
211.	Multain U.A.* .	3.22	2834	2933	15435	8136	7299	816	707	84	67	5476	3519
	मुलताई												
	(i) Multai * .	2.59	2693	2792	14797	7776	7021	733	650	79	64	5242	3412
	मंदी												
212.	Mundi . . .	17.53	1314	1366	7589	3942	3647	270	236	468	429	2217	1146
	मुंगावली			मुंगावली नगर समूह देखें									
213.	Mungaoli . . .			See Mungaoli Urban Agglomeration									
	मुंगावली न.स.												
	Mungaoli U.A. . .	13.62	2375	2423	13859	7451	6408	1059	840	170	145	4482	2145
	मुंगावली												
	(i) Mungaoli .	12.51	2194	2241	12980	6856	6124	937	806	111	102	4084	2049
	मुंगेली,			मुंगेली नगर समूह देखें									
214.	Mungeli . . .			See Mungeli Urban Agglomeration									
	मुंगेली न.स.												
	Mungeli U.A. . .	11.23	3482	3716	21245	10923	10322	1505	1327	108	99	7086	3970
	मुंगेली												
	(i) Mungeli . .	5.57	3203	3379	19585	10076	9509	1323	1173	91	88	6662	3852
	मुड़वारा			मुड़वारा नगर समूह देखें									
215.	Murwara			See Murwara Urban Agglomeration									
	मुड़वारा न.स.												
	Murwara U.A. . .	80.42	23565	24214	123017	64991	58026	7338	6671	4994	4769	43485	26947
	मुड़वारा												
	(i) Murwara . .	54.25	17550	18031	90589	47821	42768	5972	5496	3720	3646	31543	19366
	न्यू कटनी रेलवे जंक्शन एरिया												
	(ii) New Katni Railway junction Area* .	13.26	2001	2009	8897	4877	4020	504	406	428	351	3246	1786
	आर्डनन्स फेक्ट्री एरिया कटनी												
	(iii) Ordnance Factory Area Katni	1.38	1227	1258	5768	3199	2569	386	315	207	153	2548	1552
	टिकुरी												
	(iv) Tikuri .	11.53	2787	2916	17763	9094	8669	476	454	639	619	6148	4243
	नागदा												
216.	Nagda . .	23.83	11123	11257	56602	30396	26206	5089	4646	370	347	18471	9537
	नागोद												
217.	Nagod . . .	4.51	1836	1941	10831	5790	5041	919	821	18	8	3583	1689
	नईगढ़ी												
218.	Naigarhi . . .	15.40	978	1019	5380	2764	2616	297	281	266	265	1511	295

15	16	17	18	19	20	21	22	23	24	25	26	27	28
1823	314	213	23	242	148	79	42	1289	101	17	32	2212	3377
2171	54	1241	12	170	26	59	2	701	14	3	2	2544	3896
1989	641	571	162	487	389	84	14	847	76	37	87	1916	2919
16696	569	1178	9	275	13	401	34	14842	513	62	51	21884	30602
3828	773	336	111	284	368	203	59	3005	241	83	213	4225	6313
3678	767	307	109	272	360	199	59	2900	239	83	159	4015	6095
3463	528	573	31	223	105	271	247	2396	145	48	168	3940	5712
3145	470	535	20	172	72	264	239	2174	139	48	168	3663	5486
4931	1428	731	286	566	504	430	127	3284	511	51	201	5941	8693
4518	1151	601	218	416	333	429	127	3072	473	51	183	5507	8175
31230	3790	1103	149	684	372	657	219	28786	3050	303	643	33458	53593
23180	3108	921	144	438	252	583	208	21238	2504	282	608	24359	39052
2354	130	125	4	185	66	21	8	2023	52	9	—	2514	3890
1465	66	—	—	—	—	2	—	1463	66	1	—	1733	2503
4231	486	57	1	61	54	51	3	4062	428	11	55	4852	8148
14502	1424	324	89	222	104	349	37	13607	1194	184	243	15710	24539
2681	507	259	14	168	68	490	250	1764	175	68	269	3041	4265
1298	543	488	167	303	306	102	40	402	30	30	93	1439	1980

1	2	3	4	5	6	7	8	9	10	11	12	13	14
	नैला-जांजगीर												
219.	Naila-Janjgir . .	19.36	3197	3359	17886	9183	8703	1702	1621	197	121	6000	3072
	नैनपुर												
220.	Nainpur . . .	1.89	3338	3435	17846	9135	8711	1578	1532	908	866	6518	4260
	नलखेड़ा												
221.	Nalkhera . . .	0.21	1341	1482	8681	4533	4148	399	356	59	53	2524	1189
	नारायणगढ़												
222.	Narayangarh . .	0.33	1391	1480	8391	4237	4154	531	522	127	106	2732	1743
	नरसिंहपुर												
223.	Narsimhapur .	14 71	5993	6154	34266	18190	16076	1716	1500	537	393	13088	8648
	नरसिंहगढ												
224.	Narsingarh . .	12.95	3160	3219	17572	9332	8240	1202	1123	26	11	6048	3232
	नसरुल्लागंज												
225.	Nasrullaganj . .	8.81	1302	1329	7212	3794	3418	271	254	186	126	2263	1183
	नया बारद्वार												
226.	Naya-Bardwar .	4.77	677	765	3722	1968	1754	174	189	128	110	1377	765
	नीमच					नीमच नगर समूह देखें							
227.	Neemuch					See Neemuch Urban Agglomeration							
	नीमच न. स.												
	Neemuch U.A.* .	13.48	10633	11179	68853	36567	32286	5354	4775	649	543	24991	14113
	नीमच												
	(i) Neemuch . .	13.42	10096	10575	65860	34962	30898	5021	4496	566	456	23845	13401
	नेपानगर												
228.	Nepanagar . .	4.89	4047	4112	22609	11804	10805	833	699	431	416	8210	4590
	न्यू कटनी रेलवे जंक्शन एरिया			मुडवारा नगर समूह देखें									
229.	New Katni Railway Junction Area			See Murwara Urban Agglomeration									
	निवाड़ी												
230.	Niwari . . .	14.91	1735	1748	10462	5618	4844	1672	1429	103	72	2755	1204
	नौगांव												
231.	Nowgoan . .	20.86	2890	2942	16658	9266	7392	1226	1097	13	5	6537	3476
	नौरोजाबाद												
232.	Nowrozabad												
	नौरोजाबाद (खोडर गमा) न. स.					नौरोजाबाद नगर समूह देखें							
	Nowrozabad (Khodar-gama) U.A.* . .	25.98	2497	2529	12202	See Nowrozabad Urban Agglomeration 6552	5650	662	559	1797	1719	2899	1183
	नौरोजाबाद (खोडरगामा)												
	(i) Nowrozabad (Khodargama) .	14.55	2242	2270	10706	5783	4923	578	474	1480	1395	2694	1117
	ओबेदुल्लागंज												
233.	Obedullaganj . .	3.30	1315	1385	7454	4004	3450	396	333	158	129	2474	1408
	आर्डनन्स फैक्ट्री एरिया कटनी			मुडवारा नगर समूह देखें									
234.	Ordnance Factory Area Katni			See Murwara Urban Agglomeration									
	पचमढ़ी			पचमढ़ी नगर समूह देखें									
235.	Pachmarhi			See Pachmarhi Urban Agglomeration									
	पचमढ़ी न. स.												
	Pachmarhi U.A.	59.01	1821	1961	11086	6650	4436	916	952	355	332	3343	2436

15	16	17	18	19	20	21	22	23	24	25	26	27	28
4301	1343	940	471	816	607	215	41	2330	224	13	118	4869	7242
4020	717	364	62	490	326	193	55	2973	274	26	278	5089	7716
2211	388	433	45	272	251	120	21	1386	71	53	144	2269	3616
2165	1086	918	633	334	353	64	32	849	68	83	479	1989	2389
8060	1219	487	42	295	141	500	156	6778	880	87	208	10043	14649
4102	605	225	31	54	14	225	68	3598	492	32	81	5198	7554
1695	173	166	6	221	44	77	11	1231	112	4	32	2095	3213
969	207	106	25	86	74	83	12	694	96	1	1	998	1546
17372	1824	788	245	578	424	468	189	15538	966	127	378	19068	30084
16674	1741	770	239	553	390	464	184	14887	928	125	375	18163	28782
5464	578	93	17	46	38	52	32	5273	491	85	79	6255	10143
2621	285	1140	85	192	49	151	68	1138	83	4	191	2993	4368
3835	393	228	40	97	51	109	15	3401	287	48	65	5383	6934
2922	313	242	32	238	163	65	12	2377	106	57	48	3573	5289
2514	210	83	23	128	74	53	12	2250	101	57	48	3212	4665
1953	186	147	5	90	38	103	24	1613	119	27	55	2024	3209
4140	353	—	—	—	—	47	7	4093	346	6	—	2504	4083

	3	4	5	6	7	8	9	10	11	12	13	14
पचमढ़ी (i) Pachmarhi	49.21	308	333	1540	800	740	110	107	91	84	532	384
पचमढ़ी कैंट (ii) Pachmarhi Cantt.	9.80	1513	1628	9546	5850	3696	806	845	275	248	4811	2052
236. पचमढ़ी कैन्ट Pachmarchi Cantt.	पचमढ़ी नगर समूह देखें See Pachmarhi Urban Agglomeration											
237. पचोर Pachor	25.79	1574	1578	9287	4906	4381	935	839	53	43	2360	980
238. पलेरा Palera	25.53	1342	1384	7936	4217	3719	1101	995	232	164	1664	582
239. पाली Pali	20.44	2809	2889	14335	7447	6888	960	874	2190	2094	3098	1325
240. पनागर Panagar	10.26	2917	2927	16253	8446	7807	886	834	788	778	5052	2750
241. पनारा Panara	0.19	827	834	4276	2258	2018	594	535	383	375	1306	701
242. पांढुर्ना Pandhurna	8.10	4870	5136	28436	14964	13472	1108	1008	1342	1144	9578	5927
243. पन्ना Panna	(पन्ना नगरीय समूह देखें) (See Panna Urban Agglomeration)											
पन्ना न. स. Panna U.A.	2.10	6264	6362	33674	18108	15566	1756	1534	642	595	10999	5778
पन्ना (i) Panna	1.37	5650	5723	30389	16389	14000	1613	1397	192	150	10430	5541
244. पसान Pasan	15.06	3225	3419	15787	8673	7114	1097	916	1514	1431	4478	1888
245. पाटन Patan	13.03	1508	1616	9233	4852	4381	638	523	277	222	2615	1409
246. पथलगांव Pathalgaon	14.96	1417	1439	8059	4340	3719	568	565	1574	1350	2471	1147
247. पथरिया Patharia	19.24	1729	1849	10011	5286	4725	1041	868	66	72	3257	1707
248. पेटलावद Petlawad	0.44	1351	1397	8045	4214	3831	133	147	683	647	2650	1530
249. पिछोर (ग्वालियर) Pichhore (Gwalior)	2.59	1221	1228	7585	3980	3605	736	658	—	—	2041	716
250. पिछोर (शिवपुरी) Pichhore (Shivpuri)	0.63	1297	1322	7541	4056	3485	600	531	136	114	2635	1269
251. पिपरिया Piparia	5.20	4586	4709	25319	13431	11888	1744	1606	403	343	9600	5832
252. पिपलोदा Piploda	1.15	975	983	5163	2632	2531	389	366	144	125	1425	644
253. पृथ्वीपुर Prithvipur	0.55	2104	2116	12163	6493	5670	1450	1262	206	135	2533	986
254. राघोगढ़ Raghogarh	6.40	1506	1590	9598	5043	4555	962	852	14	10	2808	1174
255. राहतगढ़ Rahatgarh	6.54	2096	2104	13355	7007	6348	1309	1242	2	3	2858	1279

15	16	17	18	19	20	21	22	23	24	25	26	27	28
356	61	—	—	—	—	—	—	356	61	—	—	444	673
3784	292	—	—	—	—	47	7	3737	285	6		2060	3404
2382	219	581	24	320	131	116	7	1365	57	12	167	2512	3995
2038	632	999	194	352	307	128	122	559	59	29	278	2150	2759
3357	691	421	83	385	316	215	30	2336	262	84	115	4006	6082
3986	1100	431	88	477	360	592	330	2486	322	28	111	4432	6596
897	136	63	11	13	9	31	1	790	115	47	32	1314	1850
7446	2594	2123	551	1827	1717	267	61	3229	265	98	386	7420	10492
7847	1199	685	57	350	138	425	155	6387	849	195	279	10066	1408
6952	954	467	34	165	54	396	150	5924	716	193	263	9244	12783
4076	259	221	27	211	111	50	1	3594	120	22	145	4575	6710
2380	671	524	47	496	333	329	168	1031	123	37	101	2435	3609
2140	398	639	176	235	111	62	12	1184	99	1	19	2199	3302
2401	585	376	21	205	40	558	429	1262	95	37	267	2848	3873
2050	282	504	40	79	129	272	48	1195	65	36	369	2128	3180
2063	329	735	26	270	145	221	72	837	86	65	88	1852	3188
1763	139	381	23	75	35	97	3	1210	78	9	27	2284	3319
5763	636	267	24	81	27	431	118	4984	467	16	72	7652	11180
1321	270	428	94	173	88	73	19	647	69	88	312	1123	1949
3175	573	1726	375	196	45	222	59	1031	94	27	500	3291	4597
2405	508	295	29	15	10	692	329	1403	140	45	211	2593	3836
3391	1719	296	14	131	19	1752	1616	1212	70	48	260	3568	4369

1	2	3	4	5	6	7	8	9	10	11	12	13	14
	रायगढ़				रायगढ़ नगर समूह देखें								
256.	Raigarh				See Raigarh Urban Agglomeration								
	रायगढ़ न. स.												
	Raigarh U.A. . .	20.68	13731	13873	69791	36986	32805	5578	5189	2711	2352	24956	13234
	रायगढ़												
	(i) Raigarh . .	18.26	13349	13478	68060	36071	31989	5401	5008	2591	2273	24367	13082
	रायपुर												
257.	Raipur . . .	55.03	59219	62936	338245	176554	161691	15378	14705	5498	4608	118057	74212
	रायसेन												
258.	Raisen . . .	19.08	2857	2979	15914	8536	7378	857	771	265	196	5002	2742
	राजगढ़												
259.	Rajgarh . . .	7.77	2379	2656	14944	7934	7010	839	744	152	108	5438	3025
	राजहरा झरन डल्ली												
260.	Rajhara-Jharandalli .	22.24	12168	12341	55307	28554	26753	2611	2494	5793	5643	16336	8237
	राजनांदगांव												
261.	Rajnandgaon . .	34.00	16194	16482	86367	44765	41602	4901	4482	1558	1515	30673	18238
	राजपुर												
262.	Rajpur . .	3.00	2035	2061	12791	6620	6171	499	468	368	294	3696	1909
	रामानुजगंज												
263.	Ramanujganj . .	2.59	1042	1141	5539	2934	2605	93	91	219	176	1614	782
	रामपुरा												
264.	Rampura . . .	2.59	2657	2667	14313	7376	6937	738	692	11	12	5013	2671
	रामपुर बघेलान												
265.	Rampura Baghelan .	43.31	1702	1775	9907	5095	4812	745	691	803	772	2466	357
	रानापुर												
266.	Ranapur . . .	12.16	1441	1460	8467	4318	4149	242	284	1107	1059	2358	1250
	रानीपुरा												
267.	Ranipura . . .	2.59	1665	1185	5065	2744	2321	647	596	179	176	1848	903
	रतनपुर												
268.	Ratanpur . .	44.26	2322	2373	13140	6726	6414	1458	1351	831	800	3344	1356
	रतलाम				रतलाम नगर समूह देखें								
	Ratlam				See Ratlam Urban Agglomeration								
	रतलाम न. स.												
269.	Ratlam U.A. . .	40.87	27254	27779	155578	81161	74417	8399	7818	2263	1888	57445	38016
	रतलाम												
	(i) Ratlam . .	39.19	24789	25302	142319	74137	68182	7554	7044	2004	1659	5222	34391
	रेहली												
270.	Rehli . . .	27.86	2793	2831	16343	8519	7824	1350	1261	90	71	5200	3008
	रीवा												
271.	Rewa . . .	52.57	17642	18952	100641	56271	44370	4670	4323	1667	1356	37176	18050
	सबलगढ़				सबलगढ़ नगर समूह देखें								
272.	Sabalgarh				See Sabalgarh Urban Agglomeration								
	सबलगढ़ न. स.												
	Sabalgarh U.A. .	2.49	2700	2920	17188	9386	7802	1502	1263	39	32	5570	2125
	सबलगढ़												
	(i) Sabalgarh .	21.32	2575	2786	16279	8896	7383	1424	1192	39	32	5282	2074

15	16	17	18	19	20	21	22	23	24	25	26	27	28
17560	2448	374	53	373	72	694	234	16119	2089	101	167	19325	30190
17119	2353	347	45	312	57	664	220	15796	2031	101	156	18851	29480
84384	16870	2027	561	1509	1142	1424	608	79424	14559	646	1050	91524	143771
3975	408	416	9	319	94	93	31	3147	274	7	65	4554	6905
3648	512	233	14	126	16	141	40	3148	442	39	109	4247	6389
12951	3808	65	30	100	54	223	34	12363	3690	527	406	15076	22539
20570	5464	789	511	368	550	460	239	18953	4164	104	118	24091	36020
3042	792	756	189	410	438	141	20	1735	145	69	271	3509	1508
1460	323	134	22	83	93	41	25	1202	183	20	55	1454	222
3177	513	380	104	72	108	275	89	2450	212	67	197	4132	6227
2357	984	720	161	671	633	295	148	671	42	63	229	2675	3599
2134	7 2	705	506	33	28	234	56	1162	152	93	395	2091	3012
1415	195	9	—	3	—	42	2	1361	193	3	3	1326	2123
3268	2103	1265	860	1124	1120	98	46	781	77	51	198	3407	4113
38327	5008	913	238	448	292	1502	546	35464	3962	664	770	42170	68639
35286	4801	910	208	431	292	1469	537	32476	3764	642	765	38209	62616
3922	1267	657	64	196	58	1303	992	1766	153	30	292	4567	6265
	4132	1763	186	1687	1176	1835	589	19310	2181	172	213	31499	40075
4157	203	210	68	59	15	169	29	3019	91	23	85	5206	7514
3927	202	760	68	59	15	168	29	2940	90	23	85	4946	7096

1	2	3	4	5	6	7	8	9	10	11	12	13	14
	सागर					सागर नगर समूह देखें							
273.	Sagar					See Sagar Urban Agglomeration							
	सागर न. स.												
	Sagar U.A. .	52 03	32825	33541	207479	111563	95916	21464	19166	969	736	78633	46919
	सागर												
	(i) Sagar . . .	35.72	27940	28591	174770	92918	81852	18536	16652	8-67	670	64930	40275
	सागर कैंट												
	(ii) Sagar Cantt. .	16.31	4885	4950	32709	18645	14064	2928	2514	102	66	13703	664
						सागर नगर समूह देखें							
						See Sagar Urban Agglomeration							
	सागर कैंट					सैलाना नगरीय समूह देखें							
274.	Sagar Cantt. (See Sagar U.A.)					See Sailana Urban Agglomeration							
	सैलाना												
275.	Sailana												
	सैलाना न. स.												
	Sailana U.A.* . .	2 69	1575	1610	9301	4806	44955	761	715	574	470	2943	1543
	सैलाना												
	(i) Sailana . . .	2.59	1403	1438	8456	4360	4096	622	585	268	202	2873	1537
	सक्ती												
276.	Sakti . . .	9 07	2473	2580	13655	7021	6634	689	685	342	339	4699	2556
	सनावद,, ,												
277.	Sanawad . . .	8 19	3822	3875	22027	11672	10355	871	837	571	561	7964	4127
	सरायपाली,												
278.	Saraipali . . .	6.84	1533	1660	8111	4207	3904	377	368	329	336	2770	1472
	सारंगढ					सारंगढ़, नगर समूह देखें,							
279.	Sarangah					*See* Sarangarh Urban Agglomeration							
	सारंगढ़,न.स.												
	Sarangarh U.A.* .	3.03	2169	2265	11490	5796	5694	704	687	372	364	4117	2220
	सारंगढ												
	(i) Sarangarh .	2 67	1926	2018	10379	5191	5188	516	527	352	340	3768	2117
	सारंगपुर												
280.	Sarangpur . .	5 18	2907	3066	18860	9731	9129	1131	1109	24	20	4743	2255
	सरदारपुर-राजगढ												
281.	Sardarpur-Rajgarh .	4.48	2210	2257	13451	7001	6450	483	449	1067	945	4340	2505
	सारणी थर्मल पावर स्टेशन												
282.	Sarni Thermal Power Stn.	15.35	10866	11092	46514	26295	20219	5327	4540	2927	2423	13848	6161
	सतना					सतना नगर,समूह देखें							
283.	Satna					See Satna Urban Agglomeration							
	सतना,न. स.,,,												
	Satna U.A. . .	N.A	19026	19996	96667	53516	43151	5154	4687	1595	1400	35180	18583
	सतना												
	(i) Satna . . .	21.09	17517	18453	90476	49820	40656	4805	4347	1455	1298	32510	17374
	सौसर					सौसर नगर समूह देखें,							
284.	Sausar . .					See Sausar Urban Agglomeration							
	सौसर न.स												
	Sausar U.A. .	1 60	2647	2802	14954	7704	7250	635	584	1735	1689	4834	2 764
	सौसर												
	(i) Ssusar . . .	1.58	2477	2611	14038	7198	6840	596	557	1594	1564	4646	2696
	सावेर,												
285.	Sawer . .	1.74	1238	1256	7946	4112	3834	698	620	1	2	2654	1231

15	16	17	18	19	20	21	22	23	24	25	26	27	28
51006	10809	2259	252	671	228	8668	7230	39408	3099	778	4455	59779	80652
40853	9282	1780	189	481	145	8259	6390	30333	2558	685	4126	51380	68444
10153	1527	479	63	190	83	409	840	9075	541	93	329	8399	12208
2294	547	458	123	390	263	207	37	1239	124	9	31	2503	3917
2043	440	418	119	199	164	206	37	1220	120	9	30	2308	3626
3517	793	316	73	172	192	588	175	2441	353	21	97	3483	5744
5622	754	254	13	271	104	294	52	4893	585	51	81	5999	9520
2189	287	182	9	226	28	83	50	1698	201	13	189	2005	3428
2808	664	307	64	90	49	380	103	2031	448	5	45	2983	4985
2529	595	295	63	75	39	309	101	1850	392	5	42	2657	4551
4621	595	575	33	278	133	250	84	3518	345	20	153	5090	8381
3393	557	530	71	343	310	259	34	2261	142	41	112	3567	5781
14274	918	197	12	52	20	215	23	13810	863	211	148	11810	19153
26469	2490	506	66	498	222	1500	428	23965	1774	280	218	26767	40443
24377	2339	473	64	414	196	1434	400	22056	1679	271	208	25172	38109
3823	6191	635	217	779	991	741	321	1668	162	62	293	3819	5266
3523	1501	606	205	619	818	736	321	1562	157	62	293	3613	5046
1871	303	343	262	268	156	133	48	1127	73	65	114	2176	3417

1	2	3	4	5	6	7	8	9	10	11	12	13	14
286.	सीहोर Sehore	16 42	8941	9085	52190	28124	24066	3853	3377	203	158	17434	9644
287.	सेमरिया Semaria	10 27	948	1000	5956	3144	2812	362	356	204	162	1632	456
288.	सेंधवा Sendhwa	2,32	4223	4550	28370	14742	13628	901	826	1134	1048	8802	4977
289.	सेंवडा Seondha	2 93	1789	1880	11605	6328	5277	1100	856	11	10	3144	1233
290.	सिवनी Seoni	8 47	9692	10025	54017	28489	25528	2234	2016	1270	1087	20536	13104
291.	सिवनी,मालवा Seoni-Malwa	4 61	2988	3077	15862	8368	7494	673	597	261	222	6162	3681
292.	शहडोल Shahdol	शहडोल नगर समूह देखें (See Shahdol Urban Agglomeration)											
	शहडोल न. स. Shahdol U.A.	21 96	9548	9774	49631	27199	22432	1638	1567	1695	1319	19646	10817
	शहडोल (i) Shahdol	19.92	8624	8805	44342	24416	19926	1379	1318	1612	1235	17435	9264
293.	शाहगढ Shahgarh	15 05	1624	1639	8498	4558	3940	954	831	164	141	2449	1297
294.	शाहपुर (पूर्वी निमाड़) Shahpur (East Nimar)	38.82	1993	2082	11578	5858	5720	727	693	129	109	2842	1246
295.	शाहपुरा (जबलपुर) Shahpura (Jabalpur)	6.65	1289	1325	7373	3920	3453	424	420	303	276	2684	1654
296.	शाहपुरा (मण्डला) Shahpura (Mandla)	29 45	1558	1596	7935	4131	3804	240	204	953	846	2440	1124
297.	शाजापुर Shajapur	6.03	5692	5832	33969	17853	16116	1800	1598	108	70	11723	6728
298.	शामगढ़ Shamgarh	3.02	2402	2516	14017	7391	6626	865	808	83	81	4954	2494
299.	श्योपुर Sheopur	3 99	5006	5121	27097	14332	12765	1633	1434	468	404	8040	3839
300.	शिवपुरी Shivpuri	81 11	12739	13027	75738	41144	34594	6334	5466	1107	1022	25313	12288
301.	शुजालपुर Shujalpur	7 74	4072	4295	24565	13114	11451	1443	1293	40	29	8186	4177
302.	सीधी Sidhi	10 10	4189	4396	19654	11311	8343	635	617	971	789	7518	2921
303.	सिहोरा Sihora	19 71	4607	4842	24599	12903	11696	1078	1036	1624	1537	8043	4493
304.	सिरगिटी Sirgiti	बिलासपुर नगर समूह देखें (See Bilaspur Urban Agglomeration)											
305.	सिरमौर Sirmour	37 16	933	1117	5367	2930	2437	331	276	375	348	1527	348
306.	सिरोंज Sironj	0.91	4735	4933	28703	15116	13587	1912	1739	26	31	7460	4227
307.	सीतामऊ Sitamau	4 30	1747	1786	9920	5214	4706	482	402	21	16	3381	1610

15	16	17	18	19	20	21	22	23	24	25	26	27	28
12673	1672	737	44	499	304	802	312	10635	1012	233	334	15218	22060
1552	315	551	94	323	183	193	28	485	10	1	—	1591	2497
6766	1028	361	18	253	209	295	58	5857	743	38	75	7938	12525
3069	156	1176	97	269	20	132	11	1492	28	9	34	3250	5087
12766	1861	315	26	291	177	991	258	11169	1400	29	149	15694	23518
3716	441	375	30	362	162	147	52	2832	197	34	75	4618	6978
11761	1102	499	54	407	178	401	79	10454	791	88	148	15350	21182
10657	1044	497	54	407	178	399	78	9354	734	84	147	13675	18735
2209	684	346	15	54	33	535	510	1274	126	34	302	2315	2954
3287	2106	749	319	1401	1628	75	25	1062	134	23	83	2548	3531
1797	312	429	71	364	177	89	10	915	54	15	30	2108	3111
1912	460	688	286	132	61	181	23	911	90	63	113	2156	3231
7923	972	696	45	532	328	184	55	6511	544	148	202	9782	14942
3396	481	496	125	272	204	154	18	2474	134	110	294	3885	5851
6564	482	552	16	169	18	263	22	5580	426	12	52	7756	12231
18568	1609	1582	137	469	213	372	54	16145	1205	90	281	22486	32704
5940	1053	552	80	496	444	297	81	4595	448		169	7086	10229
5139	534	312	25	366	161	515	49	3946	299	122	135	6050	7674
6051	1592	563	85	826	640	760	404	3902	463	148	308	6704	9796
1585	534	408	76	328	320	159	48	690	90	16	31	1329	1872
7318	856	1075	31	224	26	355	94	5664	705	166	389	7632	12342
2337	430	396	212	214	69	212	20	1515	129	67	171	2810	4105

2	3	4	5	6	7	8	9	10	12	13	14
सोहागपुर . Sohagpur . .	2.90	2807	2863	15642	8216	7426	921	832	143	100	5698	3184
सोनकच्छ 309. Sonkatch . .	1.37	1793	1811	10377	5485	4892	770	658	24	19	3586	1891
सोयत कलां 310. Soyatkalan	107	1367	1527	8899	4560	4339	520	472	44	39	2525	874
सूरजपुर 311. Surajpur .	10.36	1399	1509	7477	3954	3523	193	178	375	290	2389	1211
सुसनेर 312. Susner . . .	0.26	1399	1472	8178	4245	3933	280	247	18	13	2551	1209
सखतपुर 313. Takhatpur . . .	8.44	1964	2086	11858	6088	5770	787	718	107	81	3838	2060
ताल 314 Tal	1.24	1655	1567	8502	4323	4179	374	345	3	1	2386	1116
तराना . Tarana . . .	1.45	2701	2715	15837	8286	7551	1245	1101	93	11	5150	2531
थांदला 316. Thandla . . .	0.39	1451	1472	8453	4387	4066	236	208	930	687	3175	2091
टीकमगढ 317. Tikamgarh . .	6.22	6942	7007	42354	22335	20019	2868	2631	236	132	13649	7341
टिकुरी 318. Tikuri . . .	मुडवारा नगरसमूह देखें See Murwara Urban Agglomeration											
तिलदा-नेवरा 319. Tildanewra . .	16.44	2504	2697	15089	7529	7560	859	895	203	200	4851	2755
टिमरनी 320. Timarni . . .	8.08	1860	1904	10557	5557	5000	704	633	193	181	3928	2287
तिरोडी 321. Tirodi . . .	8.81	2368	2412	11203	5695	5508	817	831	1641	1663	3302	1582
उदयपुरा 322. Udaipura . . .	13.77	1231	1311	7618	4097	3521	401	374	182	175	2087	963
उज्जैन 323. Ujjain . . .												
उज्जैन न. स.	उज्जैन नगर समूह देखें See Ujjain Urban Agglomeration											
Ujjain U.A. . .	74.78	47640	48475	282203	148148	134055	23323	20981	1185	1065	98725	63114
उज्जैन (i) Ujjain . .	71.33	46978	47812	278454	146124	132330	22433	20304	1170	1054	97831	62802
उमरिया 324. Umaria . . .	12.68	2829	2938	15667	8207	7460	830	771	1346	1279	4664	1885
ऊंचेहरा 325. Unchahara . .	10.71	1956	2132	11979	6250	5729	1159	1110	193	188	3739	1591
विदिशा 326. Vidisha . . .	5.83	8176	11956	65521	35414	30107	4198	3619	271	248	24040	14215
वारासिवनी 327. Wara seoni . .	6.10	3312	3460		9091	8582	880	861	494	478	6799	4256

*Note—"The asterisk mark shown against the town represents the data of the constituent town without growth"

15	16	17	18	19	20	21	22	23	24	25	26	27	28
3578	460	242	11	110	15	357	153	2869	281	14	11	4624	6955
2441	335	261	24	282	139	94	37	1804	135	85	87	2959	4470
2126	509	744	157	292	262	120	25	970	65	217	921	2217	2909
2031	143	443	26	43	12	53	—	1492	105	79	257	1844	3123
2101	249	442	43	195	75	84	19	1380	112	10	145	2134	3539
2843	1175	563	270	544	500	424	235	1312	210	11	10	3234	4585
2202	436	597	131	218	152	200	57	1187	96	60	299	2061	3444
3767	704	585	56	64	447	163	52	2385	149	19	65	4500	6782
1835	222	195	20	61	43	196	39	1383	120	34	111	2518	3733
976	1498	1178	219	215	89	488	611	7395	*579*	*225*	*588*	*12834*	*17933*
3752	1692	417	404	359	562	105	80	2871	646	28	42	3749	5826
2434	372	253	25	250	148	67	23	1864	176	31	59	3092	4569
2412	1393	140	95	77	46	38	26	2157	1226	90	125	3193	3990
1843	305	301	2	427	154	125	30	990	119	21	41	2233	3175
67695	8342	1812	221	1400	727	2458	801	62025	6593	650	631	79803	125082
66696	8194	1579	215	1114	608	2456	801	61547	6570	648	613	78780	123523
3783	548	459	100	159	125	150	65	3015	258	119	258	4305	6654
2943	982	491	81	156	151	836	514	1460	236	29	83	3278	4664
15746	1382	1315	51	370	106	531	129	13530	1296	121	282	19547	28243
4159	845	365	65	161	51	466	289	3167	440	77	844	4855	6893

परिशिष्ट I
APPENDIX I

वर्णक्रमानुसार नगरों की स्थिति

Location of towns arranged in alphabetical order

क्रम संख्या Sl. No.	स्थानीय कोड के साथ नगर का नाम Name of Town with Location Code	तहसील Tahsil	जिला District
1	2	3	4
1	आगर Agar 19/III	आगर Agar	शाजापुर Shajapur
2	अहिवारा Ahiwara 43/II	दुर्ग Durg	दुर्ग Durg
3	अजयगढ़ Ajaigarh 9/I	अजयगढ़ Ajaigarh	पन्ना Panna
4	अकलतरा Akaltara 40/III	जांजगीर Janjgir	बिलासपुर Bilaspur
5	अकोड़ा Akoda 2/VI	भिन्ड Bhind	भिन्ड Bhind
6	अकोदिया Akodia 19/V	शुजालपुर Shujalpur	शाजापुर Shajapur
7	आलमपुर Alampur 2/IX	लहार Lahar	भिन्ड Bhind
8	अलिराजपुर Alirajpur 21/V	अलिराजपुर Alirajpur	झाबुआ Jhabua
9	आलोट Alot 17/IV	आलोट Alot	रतलाम Ratlam
10	अमरपाटन Amarpatan 12/VIII	अमरपाटन Amarpatan	सतना Satna
11	अमरवाड़ा Amarwara 36/XVIII	अमरवाड़ा Amarwara	छिन्दवाड़ा Chhindwara
12	अम्बाह Ambah 1/I	अम्बाह Ambah	मुरैना Morena
13	अम्बिकापुर Ambikapur 39/II	अम्बिकापुर Ambikapur	सरगुजा Surguja
14	आमला Amla 31/IV	मुलताई Multai	बैतुल Betul
15	अमलई Amlai 14/VII	सोहागपुर Sohagpur	शहडोल Shahdol
16	अंजड Anjad 24/VII	राजपुर Rajpur	पश्चिम निमाड़ West Nimar
17	अनूपपुर Anuppur 14/XIII	सोहागपुर Sohagpur	शहडोल Shahdol
18	आरंग Arang 44/IX	रायपुर Raipur	रायपुर Raipur
19	अशोकनगर Ashoknagar 6/III	अशोक नगर Ashoknagar	गुना Guna
20	आष्टा Ashta 29/II	आष्टा Ashta	सीहोर Sehore
21	बाबई Babai 32/V	होशंगाबाद Hoshangabad	होशंगाबाद Hoshangabad
22	बाडी Badi 30/V	बरेली Baraily	रायसेन Raisen
23	बड़कुही Badkuhi 36/VIII	छिन्दवाड़ा Chhindwara	छिन्दवाड़ा Chhindwara
24	बड़नगर Badnagar 18/V	बडनगर Badnagar	उज्जैन Ujjain
25	बदनावर Badnawar 22/I	बदनावर Badnawar	धार Dhar
26	बड़ोद Badod 19/VII	आगर Agar	शाजापुर Shajapur
27	बागबहरा Bagbahra 44/X	महासमुन्द Mahasamund	रायपुर Raipur
28	बाघ Bagh 22/VII	कुक्षी Kukshi	धार Dhar
29	बागली Bagli 20/VI	बागली Bagli	देवास Dewas
30	बैकुण्ठपुर Baikunthpur 13/V	सिरमौर Sirmour	रीवा Rewa
31	बैकुण्ठपुर Baikunthpur 39/IV	बैकुण्ठपुर Baikunthpur	सरगुजा Sarguja
32	बालाघाट Balaghat 38/III	बालाघाट Balaghat	बालाघाट Balaghat
33	बालोद Balod 43/IX	संजारी बालोद Sanjari Balod	दुर्ग Durg
34	बलोदा बाजार Baloda Bazar 42/II	बलोदा बाजार Baloda Bazar	रायपुर Raipur
35	बामोर Bamor 1/VIII	मुरैना Morena	मुरैना Morena
36	बन्डा Banda 10/III	बन्डा Banda	सागर Sugar
37	बाणसागर Bansagar 14/XV	सोहागपुर Sohagpur	शहडोल Shahdol
38	बरेली Baraily 30/III	बरेली Baraily	रायसेन Raisen
39	बरगी Bargi 33/XIV	जबलपुर Jabalpur	जबलपुर Jabalpur
40	बारीगढ़ Barigarh 8/X	लौंडी Laundi	छतरपुर Chhatarpur
41	बड़वाह Barwaha 24/I	बड़वाह Barwaha	पश्चिम-निमाड़ West-Nimar
42	बड़वानी Barwani 24/VI	बड़वानी Barwani	पश्चिम-निमाड़ West-Nimar

1	2	3	4
43 बासोदा Basoda	27/III	बासोदा Basoda	विदिशा Vidisha
44 बेगमगंज Begamganj	30/II	बेगमगंज Begamganj	रायसेन Raisen
45 बेमेतरा Bemetara	43/I	बेमेतरा Bemetara	दुर्ग Durg
46 ब्योहारी Beohari	14/X	ब्योहारी Beohari	शहडोल Shahdol
47 बेरसिया Berasia	28/II	बेरसिया Berasia	भोपाल Bhopal
48 बैतुल Betul	31/I	बैतुल Betul	बैतुल Betul
49 बैतुल-बाजार Betul-Bazar	31/II	बैतुल Betul	बैतुल Betul
50 भामोडी Bhamodi	36/III	छिन्दवाड़ा Chhindwara	छिन्दवाड़ा Chhindwara
51 भांडेर Bhander	3/IV	भांडेर Bhander	ग्वालियर Gwalior
52 भानपुरा Bhanpura	16/IV	भानपुरा Bhanpura	मन्दसौर Mandsaur
53 भरबेली Bharbeli	38/V	बालाघाट Balaghat	बालाघाट Balaghat
54 भाटापारा Bhatapara	44/I	बलोदा बाजार Baloda Bazar	रायपुर Raipur
55 भौंरासा Bharasa	20/I	सोनकच्छ Sonkatch	देवास Dewas
56 भीकनगांव Bhikangaon	24/IX	भीकनगांव Bhikangaon	पश्चिम-निमाड़ West-Nimar
57 भिलाई कला Bhiai Kalan	43/VIII	दुर्ग Durg	दुर्ग Durg
58 भिलाईनगर Bhilainagar	43/VI	दुर्ग Durg	दुर्ग Durg
59 भिलाखेडी Bhilakhedi	32/XIII	होशंगाबाद Hoshangabad	होशंगाबाद Hoshangabad
60 भिण्ड Bhind	2/I	भिन्ड Bhind	भिन्ड Bhind
61 भोपाल Bhopal	28/I	हुजूर Huzur	भोपाल Bhopal
62 ब्यावरा Bioara	26/III	*Bioara*	*Rajgarh*
63 बिजावर Bijawar	8/VII	बिजावर Bijawar	छतरपुर Chhatarpur
64 विजयपुर Bijeypur	I/V	विजयपुर Bijeypur	मुरैना Morena
65 बिजुरी Bijuri	14/XII	सोहागपुर Sohagpur	शहडोल Shahdol
66 बिलासपुर Bilaspur	40/VI	बिलासपुर Bilaspur	बिलासपुर Bilaspur

1	2	3	4
67 बीना-इटावा Bina-Etawa	10/I	खुरई Khurai	सागर Sagar
68 बिरसिंहपुर Birsinghpur	12/V	रघुराजनगर Raghuraj-nagar	सतना Satna
69 बुरहानपुर Burhanpur	25/III	बुरहानपुर Burhanpur	पूर्व-निमाड़ East-Nimar
70 बुढ़ार Burhar	14/VI	सोहागपुर Sohagpur	शहडोल Shahdol
71 बुटारिया Butaria	36/VI	छिन्दवाड़ा Chhindwara	छिन्दवाड़ा Chhindwara
72 चाचौडा-बीनागंज Chachaura-*Binaganj*	6/VI	चाचौड़ा Chachaura	गुना Guna
73 चांपा Champa	40/IX	जांजगीर Janjgir	बिलासपुर Bilaspur
74 चांदामेटा Chandameta	36/IV	छिन्दवाड़ा Chhindwara	छिन्दवाड़ा Chhindwara
75 चन्देरी Chanderi	6/I	मुंगावली Mungaoli	गुना Guna
76 चदिया Chadia	14/XI	बान्धोगढ़ Bandhogarh	शहडोल Shahdol
77 चांदला Chandla	8/IX	लौंडी Laundi	छतरपुर Chhatarpur
78 चरोदा Charoda	43/VII	दुर्ग Durg	दुर्ग Durg
79 चौरई-खास Chaurai-Khas	36/XVIII	अमरवाड़ा Amarwara	छिन्दवाड़ा Chhindwara
80 छतरपुर Chhatarpur	8/V	छतरपुर Chhatarpur	छतरपुर Chhatarpur
81 छिन्दवाड़ा Chhindwara	36/X	छिन्दवाड़ा Chhindwara	छिन्दवाड़ा Chhindwara
82 छोटा-छिन्दवाड़ा Chhota-Chhind-wara.	34/IV	नरसिंहपुर Narsimhapur	नरसिंहपुर Narsimhapur
83 छुईखदान Chhuikhadan	42/II	खैरागढ़ Khairagarh	राजनांदगांव Rajnandgaon
84 चिखलीकलां Chikhali-Kalan	36/VII	छिन्दवाड़ा Chhindwara	छिन्दवाड़ा Chhindwara
85 चिरमिरी Chirmiri	39/VIII	मनेन्द्रगढ़ Manendragarh	सरगुजा Surguja
86 दबोह Daboh	2/X	लहार Lahar	भिन्ड Bhind
87 डबरा Dabra	3/III	पिछोर Pichhore	ग्वालियर Gwalior
88 दमोह Damoh	11/II	दमोह Damoh	दमोह Damoh
89 दमुआ Dam ua	36/XIV	छिन्दवाड़ा Chhindwara	छिन्दवाड़ा Chhindwara

1	2		3	4
90	दतिया Datia	4/I	दतिया Datia	दतिया Datia
91	देवरी Deori	10/IX	रेहली Rehli	सागर Sagar
92	देपालपुर Depalpur	23/II	देपालपुर Depalpur	इन्दौर Indore
93	देवास Dewas	20/II	देवास Dewas	देवास Dewas
94	धामनोद Dhamnod	22/VIII	मनावर Manawar	धार Dhar
95	धमतरी Dhamtari	44/VIII	धमतरी Dhamtari	रायपुर Raipur
96	धाना Dhana	10/XI	सागर Sagar	सागर Sagar
97	धनपुरी (नरगदा-हरि-दफाई Dhanpuri (Nar gada-Hari-Dafai	14/VIII	सोहागपुर Sohagpur	शहडोल Shahdol
98	धार Dhar	22/III	धार Dhar	धार Dhar
99	धरमजयगढ़ Dharamjaigarh	41/VI	उदयपुर Udaipur	रायगढ़ Raigarh
100	धरमपुरी Dharampuri	22/VI	मनावर Manawar	धार Dhar
101	दिघावानी Dighawani	35/XVI	छिन्दवाड़ा Chhindwara	छिन्दवाड़ा Chhindwara
102	डिंडोरी Dindori	35/I	डिंडोरी Dindori	मंडला Mandla
103	डोंगरगढ़ Dongargarh	42/IV	खैरागढ़ Khairagarh	राजनांदगांव Rajnandgaon
104	डोंगर परारसिया Dongar-Parasia	36/V	छिन्दवाड़ा Chhindwara	छिन्दवाड़ा Chhindwara
105	दुर्ग Durg	43/V	दुर्ग Durg	दुर्ग Durg
106	गाडरवारा Gadarwara	34/II	गाडरवारा Gadarwara	नरसिंहपुर Narsimhapur
107	गांधी सागर हायडल कालोनी Gandhi Sagar Hydel Colony	16/XI	भानपुरा Bhanpura	मन्दसौर Mandsaur
108	गढ़ाकोटा Garhakota	10/VII	रेहली Rehli	सागर Sagar
109	गढ़ी-मल्हेरा Garhi-Malehra	8/III	छतरपुर Chhatarpur	छतरपुर Chhatarpur
110	गरोठ Garoth	16/VIII	गरोठ Garoth	मन्दसौर Mandsaur
111	गौरेला Gaurela	40/I	बिलासपुर Bilaspur	बिलासपुर Bilaspur
112	गोबरा-नवापारा Gobra-Nawapara	44/VII	रायपुर Raipur	रायपुर Raipur
113	गोगांव Gogaon	24/XIII	खरगोन Khargone	पूर्वी-निमाड़ East-Nimar
114	गोहद Gohad	2/III	गोहद Gohad	भिन्ड Bhind
115	गोरमी Gormi	2/V	मेहगांव Mehgaon	भिन्ड Bhind
116	गोविंदगढ़ Govindgarh	13/IX	हुजूर Huzur	रीवा Rewa
117	गुना Guna	6/II	गुना Guna	गुना Guna
118	ग्वालियर Gwalior	3/I	गिर्द Gird	ग्वालियर Gwalior
119	हनुमना Hanumana	13/IV	मऊगंज Mauganj	रीवा Rewa
120	हरदा Harda	32/X	हरदा Harda	होशंगाबाद Hoshangabad
121	हरपालपुर Harpalpur	8/I	छतरपुर Chhatarpur	छतरपुर Chhatarpur
122	हरसूद Harsud	25/V	हरसूद Harsud	पूर्व-निमाड़ East-Nimar
123	हाटपिपल्या Hatpiplaya	20/IV	बागली Bagli	देवास Dewas
124	हट्टा Hatta	11/I	हट्टा Hatta	दमोह Damoh
125	होशंगाबाद Hoshangabad	32/III	होशंगाबाद Hoshangabad	होशंगाबाद Hoshangabad
126	इछावर Ichhawar	20/III	इछावर Ichhawar	सीहोर Sehore
127	इकलेहरा Iklehra	36/II	छिन्दवाड़ा Chhindwara	छिन्दवाड़ा Chhindwara
128	इन्दौर Indore	23/III	इन्दौर Indore	इन्दौर Indore
129	इटारसी Itarsi	32/IV	होशंगाबाद Hoshangabad	होशंगाबाद Hoshangabad
130	जबलपुर Jabalpur	33/X	जबलपुर Jabalpur	जबलपुर Jabalpur
131	जबलपुर केन्ट Jabalpur Cantt.	33/XI	जबलपुर Jabalpur	जबलपुर Jabalpur
132	जगदलपुर Jagdalpur	45/II	जगदलपुर Jagdalpur	बस्तर Bastar
133	जैथारी Jaithari	14/XIV	सोहागपुर Sohagpur	शहडोल Shahdol
134	जैतवारा Jaitwara	12/IX	रघुराजनगर Raghurajnagar	सतना Satna
135	जामई Jamai	36/IX	छिन्दवाड़ा Chhindwara	छिन्दवाड़ा Chhindwara
136	जामुल Jamul	43/III	दुर्ग Durg	दुर्ग Durg
137	जावरा Jaora	17/II	जावरा Jaora	रतलाम Ratlam

1	2		3	4
138	जशपुरनगर Jashpurnagar	41/I	जशपुर Jashpur	रायगढ़ Raigarh
139	जटाछापर Jatachhapar	36/XV	छिन्दवाड़ा Chhindwara	छिन्दवाड़ा Chhindwara
140	जतारा Jatara	7/III	जतारा Jatara	टीकमगढ़ Tikamgarh
141	जावद Jawad	16/II	जावद Jawad	मन्दसौर Mandsaur
142	झाबुआ Jhabua	21/III	झाबुआ Jhabua	झाबुआ Jhabua
143	झगराखण्ड Jhagrakhand	39/VI	मनेन्द्रगढ़ Manendragarh	सरगुजा Surguja
144	जीरापुर Jirapur	26/VI	खिलचीपुर Khilchipur	राजगढ़ Rajgarh
145	जोबट Jobat	21/IV	जोबट Jobat	झाबुआ Jhabua
146	जौरा Joura	1/III	जौरा Joura	मुरैना Morena
147	कैलारस Kailaras	1/VIII	सबलगढ़ Sabalgarh	मुरैना Morena
148	कांकेर Kanker	45/I	कांकेर Kanker	बस्तर Bastar
149	कन्नौद Kannod	20/V	कन्नौद Kannod	देवास Dewas
150	कांटाफोड़ Kantaphod	20/VIII	कन्नौद Kannod	देवास Dewas
151	करेली Kareli	34/III	नरसिंहपुर Narsimhapur	नरसिंहपुर Narsimhapur
152	करेरा Karera	5/I	करेरा Karera	शिवपुरी Shivpuri
153	कसरावद Kasrawad	24/V	कसरावद Kasrawad	पश्चिम-निमाड़ West-Nimar
154	कटंगी Katangi	33/VII	पाटन Patan	जबलपुर Jabalpur
155	कटंगी Katangi	38/I	वारासिवनी Waraseoni	बालाघाट Balaghat
156	कवर्धा Kawardha	42/I	कवर्धा Kawardha	राजनांदगांव Rajnandgaon
157	खाचरोद Khacharod	18/II	खाचरोद Khachrod	उज्जैन Ujjain
158	खैरागढ़ Khairagarh	42/III	खैरागढ़ Khairagarh	राजनांदगांव Rajnandgaon
159	खजुराहो Khajuraho	8/VI	छतरपुर Chhatarpur	छतरपुर Chhatarpur
160	खमरिया Khamaria	33/XII	जबलपुर Jabalpur	जबलपुर Jabalpur
161	खंडवा Khandwa	25/I	खंडवा Khandwa	खंडवा Khandwa

1	2		3	4
162	खनियाधाना Khaniadhana	5/V	पिछोर Pichhore	शिवपुरी Shivpuri
163	खरगापुर Khargapur	7/V	टीकमगढ़ Tikamgarh	टीकमगढ़ Tikamgarh
164	खरगोन Khargaone	24/X	खरगोन Khargone	पश्चिम-निमाड़ West-Nimar
165	खरसिया Kharsia	41/II	रायगढ़ Raigarh	रायगढ़ Raigarh
166	खातेगांव Khategaon	20/VII	खातेगांव Khategaon	देवास Dewas
167	खेतिया Khetia	24/XII	सेन्धवा Sendhwa	पश्चिम-निमाड़ West-Nimar
168	खिलचीपुर Khilchipur	26/I	खिलचीपुर Khilchipur	राजगढ़ Rajgarh
169	खिरकिया Khirkiya	32/XI	हरदा Harda	होशंगाबाद Hoshangaba d
170	खुजनेर Khujner	26/VIII	राजगढ़ Rajgarh	राजगढ़ Rajgarh
171	खुरई Khurai	10/II	खुरई Khurai	सागर Sagar
172	किरन्दुल Kirandul	45/III	दन्तेवाडा Dantewara	बस्तर Bastar
173	कोलारस Kolaras	5/III	कोलारस Kolaras	शिवपुर Shivpuri
174	कोन्डागांव Kondagaon	45/IV	कोन्डागांव Kondagaon	बस्तर Bastar
175	कोरबा Korba	40/II	कटघोरा Katghora	बिलासपुर Bilaspur
176	कोटा Kota	40/III	बिलासपुर Bilaspur	बिलासपुर Bilaspur
177	कोतमा Kotma	14/IV	सोहागपुर Sohagpur	शहडोल Shahdol
178	कुक्षी Kukshi	22/V	कुक्षी Kukshi	धार Dhar
179	कुम्हारी Kumhari	43/IV	दुर्ग Durg	दुर्ग Durg
180	कुरासिया Kurasia	39/VII	मनेन्द्रगढ़ Manendragarh	सरगुजा Surguja
181	कुरवाई Kurwai	27/II	कुरवाई Kurwai	विदिशा Vidisha
182	कैमोर Kymore	33/I	मुड़वारा Murwara	जबलपुर Jabalpur
183	लहार Lahar	2/IV	लहार Lahar	भिण्ड Bhind
184	लखनादौन Lakhnadon	37/I	लखनादौन Lakhnadon	सिवनी Seoni
185	लौंडी Laundi	8/VIII	लौंडी Laundi	छतरपुर Chhatarpur

1	2		3	4
186	लोधीखेड़ा Lodhikhera	36/XIII	सौंसर Sausar	छिन्दवाड़ा Chhindwara
187	माधोगढ़ Madhogarh	12/VI	रघुराजनगर Raghuraj-nagar	सतना Satna
188	महाराजपुर Maharajpur	8/IV	छतरपुर Chhatarpur	छतरपुर Chhatarpur
189	महासमुंद Mahasamund	44/VI	महासमुंद Mahasamund	रायपुर Raipur
190	महेश्वर Maheshwar	24/III	महेश्वर Maheshwar	पश्चिम-निमाड़ West-Nimar
191	महिदपुर Mahidpur	18/I	महिदपुर Mahidpur	उज्जैन Ujjain
192	मैहर Maihar	12/IV	मैहर Maihar	सतना Satna
193	मझोली Majholi	33/XIII	सिहोरा Sihora	जबलपुर Jabalpur
194	मक्सी Maksi	19/VIII	शाजापुर Shajapur	शाजापुर Shajapur
195	मल्हारगढ़ Malhargarh	16/VI	मल्हारगढ़ Malhargarh	मन्दसौर Mandsaur
196	मनासा Manasa	16/III	मनासा Manasa	मन्दसौर Mandsaur
197	मनावर Manawar	22/IV	मनावर Manawar	धार Dhar
198	मंडला Mandla	35/II	मंडला Mandla	मंडला Mandla
199	मण्डलेश्वर Mandleshwar	24/IV	महेश्वर Maheshwar	पश्चिम-निमाड़ West-Nimar
200	मन्दसौर Mandsaur	16/IX	मन्दसौर Mandsaur	मन्दसौर Mandsaur
201	मनेन्द्रगढ़ Manendragarh	39/V	मनेन्द्रगढ़ Manendragarh	सरगुजा Surguja
202	मंगवां Mangawan	13/VI	सिरमौर Sirmour	रीवा Rewa
203	मौ Mau	2/VIII	गोहद Gohad	भिन्ड Bhind
204	मऊगंज Mauganj	13/VII	मऊगंज Mauganj	रीवा Rewa
205	मेहगांव Mehgaon	2/II	मेहगांव Mehgaon	भिन्ड Bhind
206	मऊ केन्ट Mhow Cantt.	23/IV	मऊ Mhow	इन्दौर Indore
207	मऊगांव Mhowgaon	23/V	मऊ Mhow	इन्दौर Indore
208	मिहोना Mihona	2/VIII	लहार Lahar	भिन्ड Bhind
209	मुरार केन्ट Morar Cantt.	3/V	गिर्द Gird	ग्वालियर Gwalior
210	मुरैना Morena	1/II	मुरैना Morena	मुरैना Morena
211	मुलताई Multai	31/III	मुलताई Multai	बैतूल Betul
212	मुंदी Mundi	25/IV	खंडवा Khandwa	पूर्व-निमाड़ East-Nimar
213	मुंगावली Mungaoli	6/V	मुंगावली Mungaoli	गुना Guna
214	मुंगेली Mungeli	40/V	मुंगेली Mungeli	बिलासपुर Bilaspur
215	मुड़वारा Murwara	33/III	मुड़वारा Murwara	जबलपुर Jabalpur
216	नागदा Nagda	18/VI	खाचरोद Khacharod	उज्जैन Ujjain
217	नागौद Nagod	12/II	नागौद Nagod	सतना Satna
218	नईगढ़ी Naigarhi	13/III	मऊगंज Mauganj	रीवा Rewa
219	नैला-जांजगीर Naila-Janjgir	40/XI	जांजगीर Janjgir	बिलासपुर Bilaspur
220	नैनपुर Nainpur	35/III	मंडला Mandla	मंडला Mandla
221	नलखेड़ा Nalkhera	19/II	सुसनेर Susner	शाजापुर Shajapur
222	नारायणगढ़ Narayangarh	16/VII	मल्हारगढ़ Malhargarh	मन्दसौर Mandsaur
223	नरसिंहपुर Narsimhapur	34/I	नरसिंहपुर Narsimhapur	नरसिंहपुर Narsimha-pur
224	नरसिंहगढ़ Narsingarh	26/VI	नरसिंहगढ़ Narsingarh	राजगढ़ Rajgarh
225	नसरुल्लागंज Nasrullaganj	29/VI	नसरुल्लागंज Nasrullaganj	सिहोर Sihore
226	नया बारदार Naya Baradwar	40/XII	सक्ती Sakti	बिलासपुर Bilaspur
227	नीमच Neemuch	16/II	नीमच Neemuch	मन्दसौर Mandsaur
228	नेपानगर Nepanagar	25/II	बुरहानपुर Burhanpur	पूर्वी निमाड़ East Nimar
229	न्यू कटनी रेलवे जं. एरिया New Katni Rly. Jn. Area	33/IV	मुरवारा Murwara	जबलपुर Jabalpur
230	निवाड़ी Niwari	7/II	निवाड़ी Niwari	टीकमगढ़ Tikamgarh
231	नौगांव Nowgong	8/II	छतरपुर Chhatarpur	छतरपुर Chhatarpur
232	नौरोजाबाद (खोदरगमा) Nowrozabad (Khodargama)	14/II	बान्धोगढ़ Bandhogarh	शहडोल Shahdol
233	ओबेदुल्लागंज Obaidullaganj	30/IV	गोहरगंज Goharganj	रायसेन Raisen

1	2	3	4
234	ऑर्डनेन्स फैक्टरी एरिया, कटनी Ordnance Factory Area, Katni 33/II	मुडवारा Murwara	जबलपुर Jabalpur
235	पचमढ़ी Pachmarhi 32/VI	सोहागपुर Sohagpur	होशंगाबाद Hoshanga-bad
236	पचमढ़ी केन्ट Pachmarhi Cantt 32/VII	सोहागपुर Sohagpur	होशंगाबाद Hoshanga-bad
237	पचोर Pachore 26/VIII	सारंगपुर Sarangur	राजगढ़ Rajgarh
238	पलेरा Palera 7/VI	जतारा Jatara	टीकमगढ़ Tikamgarh
239	पाली Pali 14/III	सोहागपुर Sohagpur	शहडोल Shahdol
240	पनागर Panagar 33/IX	जबलपुर Jabalpur	जबलपुर Jabalpur
241	पनारा Panara 36/I	छिन्दवाड़ा Chhindwara	छिन्दवाड़ा Chhindwara
242	पांढुर्णा Pandhurna 36/XII	सौंसर Sausar	छिन्दवाड़ा Chhindwara
243	पन्ना Panna 9/II	पन्ना Panna	पन्ना Panna
244	पसान Pasan 14/IX	सोहागपुर Sohagpur	शहडोल Shahdol
245	पाटन Patan 33/VIII	पाटन Patan	जबलपुर Jabalpur
246	पत्थलगांव Pathalgaon 41/V	उदयपुर Udaipur	रायगढ़ Raigarh
247	पथरिया Patharia 11/III	दमोह Damoh	दमोह Damoh
248	पेटलावद Petlawad 21/I	पेटलावद Petlawad	झाबुआ Jhabua
249	पिछोर Pichhore 3/II	पिछोर Pichhore	ग्वालियर Gwalior
250	पिछोर Pichhore 5/IV	पिछोर Pichhore	शिवपुरी Shivpuri
251	पिपरिया Pipaia 32/I	सोहागपुर Sohagpur	होशंगाबाद Hoshanga-bad
252	पिपलोदा Piploda 17/VI	जावरा Jaora	रतलाम Ratlam
253	पृथ्वीपुर Prithvipur 7/VI	निवाड़ी Niwari	टीकमगढ़ Tikamgarh
254	राघोगढ़ Raghogarh 6/IV	राघोगढ़ Raghogarh	गुना Guna
255	राहतगढ़ Rahatgarh 10/VI	सागर Sagar	सागर Sagar
256	रायगढ़ Raigarh 41/III	रायगढ़ Raigarh	रायगढ़ Raigarh
257	रायपुर Raipur 44/VI	रायपुर Raipur	रायपुर Raipur
258	रायसेन Raisen 30/I	रायसेन Raisen	रायसेन Raisen
259	राजगढ़ Rajgarh 26/II	राजगढ़ Rajgarh	राजगढ़ Rajgarh
260	राजहरा झरन दल्ली Rajhara Jharan Dalli 43/X	बालोद Balod	दुर्ग Durg
261	राजनांदगाव Rajnandgaon 42/V	राजनांदगांव Rajnandgaon	राजनांदगांव Rajnandgaon
262	राजपुर Rajpur 24/VIII	राजपुर Rajpur	पश्चिम-निमाड़ West-Nimar
263	रामानुजगंज Ramanujganj 39/I	पाल Pal	सरगुजा Surguja
264	रामपुरा Rampura 16/V	मनासा Manasa	मन्दसौर Mandsaur
265	रामपुर बघेलान Rampur-Baghelan 12/VII	रघुराजनगर Raghuraj-nagar	सतना Satna
266	रानापुर Ranapur 21/VI	झाबुआ Jhabua	झाबुआ Jhabua
267	रानीपुरा Ranipura 32/XII	होशंगाबाद Hoshagabad	होशंगाबाद Hoshanga-bad
268	रतनपुर Ratanpur 40/XIII	बिलासपुर Bilaspur	बिलासपुर Bilaspur
269	रतलाम Ratlam 17/V	रतलाम Ratlam	रतलाम Ratlam
270	रेहली Rehli 10/VIII	रेहली Rehli	सागर Sagar
271	रीवा Rewa 13/VIII	हुजुर Huzur	रीवा Rewa
272	सबलगढ़ Sabalgarh 1/IV	सबलगढ़ Sabalgarh	मुरैना Morena
273	सागर Sagar 10/IV	सागर Sagar	सागर Sagar
274	सागर कैन्ट Sagar Cantt 10/V	सागर Sagar	सागर Sagar
275	सैलाना Sailana 17/III	सैलाना Sailana	रतलाम Ratlam
276	सक्ती Sakti 40/X	सक्ती Sakti	बिलासपुर Bilaspur
277	सनावद Sanawad 24/II	बड़वाह Barwaha	पश्चिम-निमाड़ West-Nimar
278	सरायपाली Saraipali 44/IV	महासमुंद Mahasamund	रायपुर Raipur

1	2		3	4
279	सारंगढ़ Sarangarh	41/IV	सारंगढ़ Sarangarh	रायगढ़ Raigarh
280	सारंगपुर Sarangpur	26/V	सारंगपुर Sarangpur	राजगढ़ Rajgarh
281	सरदारपुर-राजगढ़ Sardarpur-Rajgarh	22/II	सरदारपुर Sardarpur	धार Dhar
282	सारणी थर्मल पावर स्टेशन Sarni Thermal Power Station	31/V	बैतुल Betul	बैतुल Betul
283	सतना Satna	12/I	रघुराजनगर Raghuraj-nagar	सतना Satna
284	सौंसर Sausar	36/XI	सौंसर Sausar	छिन्दवाड़ा Chhindwara
285	सावेर Sawer	23/I	सांवेर Sawer	इन्दौर Indore
286	सीहोर Sehore	29/I	सीहोर Sehore	सीहोर Sehore
287	सेमरिया Semaria	13/I	सिरमौर Sirmour	रीवा Rewa
288	सेन्धवा Sendhwa	24/XI	सेन्धवा Sendhwa	पश्चिम-निमाड़ West-Nimar
289	सेंवढ़ा Seondha	4/II	सेंवढ़ा Seondha	दतिया Datia
290	सिवनी Seoni	37/II	सिवनी Seoni	सिवनी Seoni
291	सिवनी-मालवा Seoni Malwa	32/VIII	सिवनी-मालवा Seoni-Malwa	होशंगाबाद Hoshanga-bad
292	शहडोल Sahadol	14/V	सोहागपुर Sohagpur	शहडोल Shahdol
293	शाहगढ़ Shahgarh	10/X	बन्डा Banda	सागर Sagar
294	शाहपुर Shahpur	25/IV	बुरहानपुर Burhanpur	पूर्वी-निमाड़ East-Nimar
295	शाहपुरा Shahpura	33/XV	पाटन Patan	जबलपुर Jabalpur
296	शाहपुरा Shahpura	35/IV	निवास Niwas	मंडला Mandla
297	शाजापुर Shajapur	19/IV	शाजापुर Shahjapur	शाजापुर Shajapur
298	शामगढ़ Shamgarh	16/XII	गरोठ Garoth	मन्दसौर Mandsaur
299	श्योपुर Sheopur	1/VI	श्योपुर Sheopur	मुरैना Morena
300	शिवपुरी Shivpuri	5/II	शिवपुरी Shivpuri	शिवपुरी Shivpuri
301	शुजालपुर Shujalpur	19/VI	शुजालपुर Shujalpur	शाजापुर Shajapur
302	सीधी Sidhi	15/I	गोपदबनास Gopadbanas	सीधी Sidhi
303	सिहोरा Sihora	33/VI	सिहोरा Sihora	जबलपुर Jabalpur
304	सिरगिटी Sirgiti	40/VII	बिलासपुर Bilaspur	बिलासपुर Bilaspur
305	सिरमौर Sirmour	13/II	सिरमौर Sirmour	रीवा Rewa
306	सिरोंज Sironj	27/I	सिरोंज Sironj	विदिशा Vidisha
307	सीतामऊ Sitamau	16/X	सीतामऊ Sitamau	मन्दसौर Mandsaur
308	सोहागपुर Sohagpur	32/II	सोहागपुर Sohagpur	होशंगाबाद Hoshanga-bad
309	सोनकच्छ Sonkatch	20/II	सोनकच्छ Sonkatch	देवास Dewas
310	सोयत कलां Soyat Kalan	19/IX	सुसनेर Susner	शाजापुर Shajapur
311	सूरजपुर Surajpur	39/III	सूरजपुर Surajpur	सरगुजा Surguja
312	सुसनेर Susner	19/I	सुसनेर Susner	शाजापुर Shajapur
313	तखतपुर Takhatpur	40/IV	बिलासपुर Bilaspur	बिलासपुर Bilaspur
314	ताल Tal	17/I	आलोट Alot	रतलाम Ratlam
315	तराना Tarana	18/III	तराना Tarana	उज्जैन Ujjain
316	थांदला Thandla	21/II	थांदला Thandla	झाबुआ Jhabua
317	टीकमगढ़ Tikamgarh	7/I	टीकमगढ़ Tikamgarh	टीकमगढ़ Tikamgarh
318	टिकरी Tikuri	33/V	मुड़वारा Murwara	जबलपुर Jabalpur
319	तिल्दा नेवरा Tilda Newara	44/III	रायपुर Raipur	रायपुर Raipur
320	टिमरनी Timarni	32/IX	हरदा Harda	होशंगाबाद Hoshanga-bad
321	तिरोडी Tirodi	38/IV	वारासिवनी Wara Seoni	बालाघाट Balaghat
322	उदयपुरा Udaipura	30/VI	उदयपुरा Udaipura	रायसेन Raisen
323	उज्जैन Ujjain	18/IV	उज्जैन Ujjain	उज्जैन Ujjain
324	उमरिया Umaria	14/I	बान्धोगढ़ Bandhogarh	शहडोल Shadol
325	ऊँचेहरा Unchahra	12/III	नागोद Nagod	सतना Satna
326	विदिशा Vidisha	27/IV	विदिशा Vidisha	विदिशा Vidisha
327	वारासिवनी Waraseoni	38/II	वारासिवनी Waraseoni	बालाघाट Balaghat

परिशिष्ट II

APPENDIX II

जनसंख्या के अनुसार नगरों की सूची (1981)

Towns arranged according to population size (1981)

क्रम संख्या Sl. No	नगर का नाम Name of Town	राज्य के वर्णक्रमानुसार सूची में क्रम संख्या Sl. No. in state alphabetical order.	जनसंख्या Population
1	2	3	4
1	इन्दौर Indore	128	829,327
2	भोपाल Bhopal	61	671,018
3	जबलपुर Jabalpur	130	649,085
4	ग्वालियर Gwalior	118	539,015
5	रायपुर Raipur	257	338,245
6	भिलाईनगर Bhilainagar	58	319,450
7	उज्जैन Ujjain	323	282,203
8	बिलासपुर Bilaspur	66	179,791
9	सागर Sagar	273	174,770
10	रतलाम Ratlam	269	155,578
11	बुरहानपुर Burhanpur	69	140,986
12	दुर्ग Durg	105	118,597
13	खंडवा Khandwa	161	114,725
14	रीवा Rewa	271	100,641
15	सतना Satna	283	96,667
16	मुड़वारा Mudwara	215	90,589
17	राजनांदगांव Rajnandgaon	261	86,31
18	देवास Dewas	93	83,465
19	कोरबा Korba	175	83,385
20	मन्दसौर Mandsaur	200	77,603
21	दमोह Damoh	88	76,758
22	महू केन्ट Mhow Cantt.	206	76,037
23	शिवपुरी Shivpuri	300	75,738
24	छिन्दवाड़ा Chhindwara	81	75,178
25	भिन्ड Bhind	60	74,515
26	रायगढ़ Raigarh	256	69,791
27	मुरैना Morena	210	69,864
28	नीमच Neemuch	227	68,853
29	विदिशा Vidisha	326	65,521
30	गुना Guna	117	64,657
31	जगदलपुर Jagdalpur	132	63,632
32	इटारसी Itarsi	129	63,541
33	जबलपुर केन्ट Jabalpur Cantt.	131	61,026
34	नागदा Nagda	216	56,602
35	धमतरी Dhamtari	95	55,797
36	राजहरा झरनडल्ली Rajhara Jharan dalli	260	55,307
37	सिवनी Seoni	290	54,017
38	बालाघाट Balaghat	32	53,183

1	2	3	4
39	खरगोन Khargone	164	52,749
40	सीहोर Sehore	286	52,190
41	छतरपुर Chhatarpur	80	51,959
42	शहडोल Shahdol	292	49,631
43	दतिया Datia	90	49,386
44	धार Dhar	98	48,870
45	जावरा Jaora	137	47,548
46	खमरिया Khamaria	160	47,192
47	सारणी थर्मल पावर स्टेशन Sarni Thermal Power Station	282	46,514
48	होशंगाबाद Hoshangabad	125	46,300
49	बैतूल Betul	48	46,293
50	टीकमगढ़ Tikamgarh	317	42,354
51	बीना-इटावा Bina-Etawa	67	41,831
52	अम्बिकापुर Ambikapur	13	38,291
53	हरदा Harda	120	37,693
54	मंडला Mandla	198	37,539
55	कुरासिया Kurasia	180	36,712
56	नरसिंहपुर Narsimhapur	233	34,266
57	शाजापुर Shajapur	297	33,969
58	पन्ना Panna	243	33,674
59	डबरा Dabra	87	33,421
60	सागर केन्ट Sagar Cantt	274	32,709
61	भाटापारा Bhatapara	54	30,825
62	बासोदा Basoda	43	30,234
63	धनपुरी (नरगदा-हरि-दफाई) Dhanpuri (Nargada-Hari-Dafai)	97	29,851
64	अशोकनगर Ashoknagar	19	28,736
65	सिरोंज Sironj	306	28,703
66	पांढुर्ना Pandhurna	242	28,436
67	सेन्धवा Sendhwa	288	28,370
68	बड़वानी Barwani	42	27,769
69	महासमुन्द Mahasamund	189	27,122
70	श्योपुर Sheopur	299	27,097
71	डोंगरगढ़ Dongargarh	103	25,772
72	डोंगर परासिया DongarParasia	104	15,459
73	पिपरिया Piparia	251	25,319
74	खुरई Khurai	171	24,705
75	सिहोरा Sihora	303	24,599
76	आमला Amla	14	24,580
77	शुजालपुर Shujalpur	331	24,565
78	बडनगर Badnagar	24	23,925
79	बडवाह Barwaha	41	23,597
80	गाडरवाड़ा Gadarwara	106	23,527
81	चांपा Champa	73	22,996
82	नेपानगर Nepanagar	228	22,609
83	चरोदा Charoda	78	22,328
84	सनावद Sanawad	227	22,027
85	खाचरोद Khacharod	157	22,006
86	मुंगेली Mungeli	214	21,245

1	2	3	4
87	मैहर Maihar	192	20,261
88	गोहद Gohad	114	20,176
89	अमलाई Amlai	15	20,056
90	जामई Jamai	135	19,896,
91	सीधी Sidhi	302	19,654
92	आष्टा Ashta	20	19,619
93	गढ़ाकोटा Garhakota	108	19,589
94	मनेन्द्रगढ़ Manendragarh	201	19,265
95	ब्यावरा Biaora	62	19,201
96	भिलाई कलां Bhilai Kalan	57	18,870
97	सारंगपुर Sarangpur	230	18,860
98	आगर Agar	1	18,530
99	कैमोर Kymore	182	18,495
100	बेगमगंज Begamganj	44	18,314
101	महिदपुर Mahidpur	141	18,099
102	नैला-जांजगीर Naila-Janjgir	219	17,886
103	[illegible]राजपुर Alisajpur	3	17,880
104	नैनपुर Nainpur	220	17,846
105	टिकुरी Tikuri	318	17,763
106	वारासिवनी Waraseoni	327	17,673
107	नरसिंहगढ़ Narsingarh	224	17,572
108	अम्बाह Ambah	12	17,381
109	कोन्डागांव Kondagaon	174	17,279
110	हट्टा Hatta	124	17,256
111	अंजड़ Anjad	16	17,225
112	सबलगढ़ Sabalgarh	272	17,188
113	देवरी Deori	91	17,129
114	कवर्धा Kawardha	156	17,037
115	मुरार केन्ट Morar Cantt.	209	16, 847
116	झाबुआ Jhabua	142	16,777
117	नौगांव Nowgoug	231	16,658
118	अहिवारा Ahiwara	2	16,643
119	गोबरा-नवापारा Gobra-Nawapara	112	16,427
120	रेहली Rehli	270	16,343
121	चिरमिरी Chirmiri	84	16,303
122	पनागर Panagar	240	16,253
123	कुक्षी Kukshi	178	16,164
124	करेली Kareli	151	16,131
125	रायसेन Raisen	258	15,914
126	सिवनी-मालवा Sconi-Malwa	291	16,862
127	तराना Tarana	315	15,837
128	पसान Pasan	244	15,787
129	जौरा Joura	146	15,740
130	किरन्दुल Kirandul	172	15,710
131	उमरिया Umaria	324	15,667
132	सोहागपुर Sohagpur	308	15,642
133	मनावर Manawar	197	15,581
134	मनासा Manasa	196	15,548

1	2	3	4
135	मुलताई Multai	211	15,435
136	महाराजपुर Maharajpur	188	15,413
137	बालोद Balod	33	15,098
138	तिलदा नेवरा Tilda Newara	319	15,089
139	कांकेर Kanker	148	15,085
140	सौंसर Sausar	284	14,954
141	राजगढ़ Rajgarh	259	14,944
142	बेमेतरा Bemetara	45	14,661
143	आलोट Alot	9	14,400
144	पाली Pali	239	14,335
145	रामपुरा Rampura	264	14,313
146	छोटा-छिन्दवाड़ा Chhota-Chhindwara	82	14,203
147	शामगढ़ Shamgarh	298	14,107
148	मुंगावली Mungaoli	213	13,859
149	सक्ती Sakti	276	13,665
150	बागबहरा Bagbahra	27	13,572
151	चिखली कलां Chikhali Kalan	84	13,510
152	धामनोद Dhamnod	94	13,490
153	सरदारपुर-राजगढ़ Sardarpur-Rajgarh	281	13,451
154	राहतगढ़ Rahatgarh	255	13,355
155	भानपुरा Bhanpura	52	13,349
156	बरगी Bargi	39	13,346
157	बामोर Bamor	35	13,295
158	मउगंज Maugani	204	13,242
159	रतनपुर Ratanpur	268	13,140
160	जैथारी Jaithari	133	13,115
161	गोरमी Gormi	115	13,055
162	बरेली Barsily	38	13,013
163	अकलतरा Akaltar	4	12,985
164	राजपुर Rajpur	262	12,791
165	बलोदा बाजार Baloda-Bazar	34	12,701
166	बन्डा Banda	36	12,569
167	भांडेर Bhander	51	12,543
168	चंदेरी Chanderi	75	12,528
169	बुढ़ार Burhar	70	12,401
170	जावद Jawad	141	12,368
171	खरसिया Kharsia	165	12,342
172	चाचौडा बीनागंज Chachaura Binaganj	72	12,219
173	नौरोजाबाद (खोडरगमा) Nowrozabad (Khodargama)	232	12,202
174	पृथ्वीपुर Prithvipur	253	12,163
175	कटंगी (जबलपुर) Katangi (Jabalpur)	154	12,155
176	ऊंचेहरा Unchchara	325	11,979
177	बिजावर Bijawar	63	11,954
178	तखतपुर Takhatpur	313	11,858
179	झगराखंड Jhagrakhand	143	11,851
180	करेरा Karera	152	11,762
181	कटंगी (बालाघाट) Katangi (Balaghat)	155	11,748
182	हरसूद Harsud	122	11,713

1	2	3	4
183	सेंधवा Seondha .	289	11,605
184	शाहपुरा (पूर्वी-निमाड़) Shahpura (East-Nimar)	294	11,578
185	महेश्वर Maheshwar	190	11,566
186	लहार Lahar	183	11,503
187	सारंगढ़ Sarangarh	279	11,490
188	अमरपाटन Amarpatan	10	11,453
189	आरंग Arang	18	11,336
190	बदनावर Badnawar	25	11,282
191	कोटा Kota	176	11,235
192	तिरोडी Tirodi	321	11,203
193	जशपुरनगर Jashpurnagar	138	11,142
194	खातेगांव Khategaon	166	11,005
195	जामुल Jamul	136	10,969
196	कोतमा Kotma	177	10,949
197	बेरसिया Berasia	47	10,835
198	नागौद Nagod	217	10,831
199	गरोठ Garoth	110	10,740
200	ब्यौहारी Beohari	46	10,683
201	खेतिया Khetia	167	10,581
202	टिमरिनी Timarni	320	10,557
203	निवाडी Niwari	230	10,462
204	सोनकच्छ Sonkatch	309	10,377
205	कन्नोद Kannod	149	10,222
206	मौ Mau	203	10,185
207	खिलचीपुर Khilchipur	168	10,101
208	पथरिया Patharia	247	10,011
209	हाटपिपल्या Hatpiplaya	123	9,995
210	कसरावद Kasrawad	153	9,983
211	भीकनगांव Bhikangaon	56	9,971
212	गढ़ी-मलहरा Garhi Malehra	109	9,947
213	सीतामऊ Sitamau	309	9,920
214	रामपुर-बघेलान Rampur-Baghelan	265	9,907
215	बिजुरी Bijuri	65	9,880
216	डिंडोरी Dindori	102	9,859
217	बडकुही Badkuhi	23	9,827
218	खैरागढ़ Khairagarh	158	9,812
219	कैलारस Kailaras	147	9,731
220	अनूपपुर Anuppur	17	9,728
221	राघोगढ़ Raghogarh	254	9,598
222	गौरेला Gaurella	111	9,571
223	पचमढी केन्ट Pachmarhi Cantt.	236	9.546
224	जतारा Jatara	140	9,536
225	इकलेहरा Iklehra	127	9,506
226	सैलाना Sailana	275	9,301
227	पचोर Pachore	237	9,287
228	जैतवारा Jaitwara	134	9,241
229	पाटन Patan	245	9,233
230	कुम्हारी Kumhari	179	9,181

1	2	3	4
231	कोलारस Kolaras	173	9,157
232	चँदिया Chandia	76	9,140
233	कांटाफोड Kantaphod	150	9,105
234	धरमपुरी Dharampuri	100	9,063
235	बुटारिया Butaria	71	8,989
236	मक्सी Maksi	194	8,930
237	बैतूल-बाजार Betul-Bazar	49	8,914
238	दमुआ Damua	89	8,911
239	सोयत कलां Soyat Kalan	310	8,899
240	न्यू कटनी रेलवे जँक्शन एरिया New Kani Rly. Jn. Area	229	8,897
241	माधोगढ़ Madhogarh	187	8,845
242	लौंडी Laundi	185	8,772
243	मझौली Majholi	193	8,718
244	लखनादौन Lakhnadon	184	8,687
245	नलखेड़ा Nalkheda	221	86,81
246	मिहोना Mihona	208	8,670
247	ताल Tal	314	8,502
248	शाहगढ़ Shahgarh	293	8,498
249	जीरापुर Jirapur	144	8,468
250	रानापुर Ranapur	266	8,467
251	इछावर Ichhawar	126	8,461
252	थांदला Thandla	316	8,453
253	कुरवाई Kurwai	181	8,447
254	बाडी Badi	22	8,423
255	नारायणगढ़ Narayangarh	222	8,391
256	अजयगढ़ Ajaigarh	3	8,367
257	देपालपुर Depalpur	92	8,347
258	धरमजयगढ़ Dharamjaigarh	99	8,309
259	हनुमना Hanumana	119	8,182
260	सौसर Sausar	312	8,178
261	सरायपाली Saraipali	278	8,111
262	पत्थलगांव Pathalgaon	246	8,059
263	पेटलावद Petlawad	248	8,045
264	बिजयपुर Bijeypur	64	7,954
265	सांवेर Sawer	285	7,946
266	मण्डलेश्वर Mandleshwar	199	7,937
267	पलेरा Palera	238	7,936
268	शाहपुरा (मण्डला) Shahpura (Mandla)	296	7,935
269	महूगांव Mhowgaon	207	7,775
270	भौरासा Bhaurasa	55	7,770
271	मेहगांव Mehgaon	205	7,676
272	उदयपुरा Udaipura	322	7,618
273	अकोडा Akoda	5	7,593
274	मूंदी Mundi	212	7,589
275	पिछोर (ग्वालियर) Pichhore (Gwalior)	249	7,585
276	बिरसिंहपुर Birsinghpur	68	7,553
277	पिछोर (शिवपुरी) Pichhore (Shivpuri)	250	7,541
278	खिरकिया Khirkiya	669	7,523

1	2	3	4
279	सुरजपुर Surajpur	31	7,477
280	ओबेदुल्लागंज Obedullaganj	23	7,454
281	दिघावानी Dighawani	10	7,429
282	बाबई Babai	2	7,418
283	हरपालपुर Harpalpur	12	7,388
284	शाहपुरा (जबलपुर) Shahpura (Jabalpur)	295	7,373
285	सिरगिटी Sirgiti	304	7,313
286	बडोद Badod	76	7,237
287	नसरुल्लागंज Nasrullaganj	225	7,212
288	गोविन्दगढ़ Govindgarh	116	7,115
289	धाना Dhana	96	7,107
290	खरगापुर Khargapur	163	6,959
291	खनियाधाना Khaniadhana	162	6,949
292	अमरवाड़ा Amarwara	11	6,860
293	बागली Bagli	29	6,828
294	जोबट Jobat	145	6,635
295	दबोह Daboh	86	6,628
296	गोगांव Gogaon	113	6,610
297	बैकुण्ठपुर (सरगुजा) Baikunthpur (Surguja)	31	6,530
298	खुजनेर Khujner	170	6,483
299	लोधीखेड़ा Lodhikhera	186	6,437
300	मनगवां Mangawan	202	6,312
301	आलमपुर Alampur	1	6,211
302	बाणसागर Bansagar	31	6,181
303	भीलाखेड़ी Bhilakhedi	59	6,078
304	चांदामेटा Chandameta	74	6,016
305	भरबेली Bharbeli	53	5,995
306	सेमरिया Semaria	287	5,958
307	अकोदिया Akodiya	6	5,779
308	आर्डनेन्स फैक्ट्री एरिया, कटनी Ordnance Factory Area, Katni	254	5,768
309	बारीगढ़ Barigarh	40	5,719
310	चांदला Chandla	77	5,591
311	चौरई खास Chourai Khas	79	5,577
312	रामानुजगंज Ramanujganj	263	5,539
313	मल्हारगढ Malhargarh	195	5,530
314	बैकुण्ठपुर (रीवा) Baikunthpur (Rewa)	30	5,464
315	नईगढी Naigarhi	218	5,380
316	सिरमौर Sirmour	305	6,367
317	गांधी सागर हायडल कालोनी Gandhi Sagar Hydel Colony	107	5,294
318	छुईखदान Chhuikhadan	83	5,264
319	भामोडी Bhamodi	50	5,208
320	पिपलोदा Piploda	252	5,079
321	बाघ Bagh	28	5,065
322	रानीपुरा Ranipura	267	5,065
323	जटाछापर Jatachhapar	139	4,698
324	खजुराहो Khajuraho	159	4,680
325	पनारा Panara	241	4,276
326	नया बारद्वार Naya Baradwar	226	3,772
327	पचमढी Pachmarhi	235	1,540

परिशिष्ट—III

APPENDIX—III

जनसंख्या के आकार के अनुसार जिलेवार नगरों की सूची (1981)

Towns arranged districtwise according to Population size (1981)

क्रम संख्या Sl.No.	नगर का नाम Name of Town	जनसंख्या Population
1	2	3
1	मुरैना जिला **Morena District**	
1	मुरैना Morena	69,864
2	श्योपुर Sheopur	27,097
3	अम्बाह Ambah	17,381
4	सबलगढ़ Sabalgarh	17,188
5	जौरा Joura	15,740
6	बामोर Bamor	13,295
7	कैलारस Kailaras	9,731
8	बिजयपुर Bijeypur	7,954
2	भिन्ड जिला **Bhind District**	
1	भिन्ड Bhind	74,515
2	गोहद Gohad	20,176
3	गोरमी Gormi	13,055
4	लहार Lahar	11,503
5	मौ Mau	10,185
6	मिहोना Mihona	8,670
7	मेहगांव Mehgaon	7,676
8	अकोडा Akoda	7,593
9	दबोह Daboh	6,628
10	आलमपुर Alampur	6,211
3	ग्वालियर जिला **Gwalior District**	
1	ग्वालियर Gwalior	5,39,015
2	डबरा Dabra	33,421
3	मुरार केन्ट Morar Cantt	16,847
4	भांडेर Bhander	12,543
5	पिछोर Pichhore	7,585
4	दतिया जिला **Datia District**	
1	दतिया Datia	49,386
2	सेंवढ़ा Seondha	11,605
5	शिवपुरी जिला **Shivpuri District**	
1	शिवपुरी Shivpur	75,738
2	करेरा Karera	11,762
3	कोलारस Kolaras	9,157
4	पिछोर Pichhore	7,541
5	खनियाधाना Khaniyadhana	6,949
6	गुना जिला **Guna District**	
1	गुना Guna	64,659
2	अशोकनगर Ashoknagar	28,736
3	मुंगावली Mungaoli	13,859
4	चंदेरी Chanderi	12,528
5	चाचौडा-बीनागंज Chachaura-Binaganj	12,219
6	राघोगढ़ Raghogarh	9,598
7	टीकमगढ़ जिला **Tikamgarh District**	
1	टीकमगढ़ Tikamgarh	42,354
2	पृथ्वीपुर Prithvipur	12,163

1	2	3
3	निवाड़ी Niwari	10,462
4	जतारा Jatara	9,536
5	पलेरा Palera	7,936
6	खरगापुर Khargapur	6,959
8.	छतरपुर जिला **Chhatarpur District**	
1	छतरपुर Chhatarpur	51,959
2	नौगांव Nowgong	16,658
3	महाराजपुर Maharajpur	15,413
4	बिजावर Bijawar	11,954
5	गढ़ी-मलहरा Garhi-Malehra	9,947
6	लौंडी Laundi	8,772
7	हरपालपुर Harpalpur	7,388
8	बारीगढ़ Barigarh	5,919
9	चांदला Chandla	5,591
10	खजुराहो Khajuraho	4,680
9.	पन्ना जिला **Panna District**	
1	पन्ना Panna	33,674
2	अजयगढ Ajaigarh	8,367
10.	सागर जिला **Sagar District**	
1	सागर Sagar	1,74,770
2	बीना-इटावा Bina Etawa	41,831
3	सागर कैंट Sagaf Cantt.	32,709
4	खुरई Khurai	24,705
5	गढ़ाकोटा Garhakota	19,589
6	देवरी Deori	17,129
7	रेहली Rehli	16,343
8	राहतगढ़ Rahatgarh	13,355
9	बन्डा Banda	12,569
10	शाहगढ़ Shahgarh	8,498
11	धाना Dhana	7,107
11	दमोह जिला **Damoh District**	
1	दमोह Damoh	76,758
2	हट्टा Hatta	17,256
3	पथरिया Patharia	10,011
12.	सतना जिला **Satna District**	
1	सतना Satna	96,667
2	मैहर Maihar	20,261
3	ऊँचेहरा Unchahara	11,979
4	अमरपाटन Amarpatan	11,453
5	नागौद Nagod	10,831
6	रामपुर-बघेलान Rampur-Baghelan	9,907
7	जैतवारा Jaitwara	9,241
8	माधोगढ़ Madhogarh	8,845
9	बिरसिंहपुर, Birsinghpur	7,553
13.	रीवा जिला **Rewa District**	
1	रीवा Rewa	1,00,641
2	मऊगँज Mauganj	13,242
3	हनुमना Hanumana	8,182
4	गोविन्दगढ़ Govindgarh	7,115
5	मनगवां Mangawan	6,312
6	सेमरिया Semaria	5,956
7	बैकुँठपुर Baikumthpur	5,464

1	2	3
8	नईगढी Naigarhi	5,380
9	सिरमौर Sirmour	5,367
14.	शहडोल जिला **Shahdol District**	
1.	शहडोल Shahdol	49,631
2.	धनपुरी (नरगदा-हरि-दफाई) Dhanpuri (Nargada-Hari-Dafai)	29,851
3.	अमलई Amlai	20,066
4.	पसान Pasan	15,787
5.	उमरिया Umaria	15,667
6.	पाली Pali	14,335
7.	जैथारी Jaithari	13,115
8.	बुढार Burhar	12,401
9.	नौरोजाबाद (खोडरगमा) Nowrozabad (Khodargama)	12,202
10.	कोतमा Kotma	10,949
11.	ब्यौहारी Beohari	10,683
12.	बिजुरी Bijuri	9,880
13.	अनुपपुर Anuppur	9,728
14.	चांदिया Chandia	9,140
15.	बानसागर Bansagar	6,181
15.	सीधी जिला **Sidhi District**	
1.	सीधी Sidhi	19,654
16.	मन्दसौर जिला **Mandsaur District**	
1.	मन्दसौर Mandsaur	77,603
2.	नीमच Neemuch	68,853
3.	मनासा Manasa	15,548
4	रामपुरा Rampura	14,313
5.	शामगढ़ Shamgarh	14,017
6.	भानपुरा Bhanpura	13,349
7.	जावद Jawad	12,368
8.	गरोठ Garoth	10,740
9.	सीतामऊ Sitamau	9,920
10.	नारायणगढ़ Narayangarh	8,391
11.	मल्हारगढ़ Malhargarh	5,530
12.	गांधी सागर हायडल कालोनी Gandhi Sagar Hydel Colony	5,294
17.	रतलाम जिला **Ratlam District**	
1.	रतलाम Ratlam	1,55,578
2.	जावरा Jaora	47,548
3.	आलोट Alot	14,400
4.	सैलाना Sailana	9,301
5.	ताल Tal	8,502
6	पिपलोदा Piploda	5,163
18.	उज्जैन जिला **Ujjain District**	
1.	उज्जैन Ujjain	2,82,203
2.	नागदा Nagda	56,602
3.	बडनगर Badnagrr	23,925
4.	खाचरोद Khacharod	22,006
5.	महिदपुर Mahidpur	18,099
6.	तराना Tarana	15,837
19.	शाजापुर जिला **Shajapur District**	
1.	शाजापुर Shajapur	33,969
2.	शुजालपुर Shujalpur	24,565
3.	आगर Agar	18,530
4.	मक्सी Maksi	8,930

1	2	3
5.	सोयत कलां Soyat Kalan	8,899
6.	नलखेड़ा Nalkheda	8,681
7.	सुसनेर Susner	8,178
8.	बडोद Badod	7,237
9.	अकोदिया Akodia	5,779
20.	देवास जिला Dewas District	
1.	देवास Dewas	83,465
2.	खातेगांव Khategaon	11,005
3.	सोनकच्छ Sonkatch	10,377
4.	कन्नोद Kannod	10,222
5.	हाटपिपल्या Hatpiplaya	9,995
6.	कांटाफोड Kantaphod	9,105
7.	भौरासा Bhaurasa	7,770
8.	बागली Bagli	6,828
21.	झाबुआ जिला Jhabua District	
1.	अलिराजपुर Alirajpur	17,880
2.	झाबुआ Jhabua	16,777
3.	रानापुर Ranapur	8,467
4.	थांदला Thandla	8,453
5	पेटलावद Petlawad	8,045
6.	जोबट Jobat	6,635
22.	धार जिला Dhar District	
1.	धार Dhar	48,870
2.	कुक्षी Kukshi	16,164
3.	मनावर Manawar	15,581
4.	धामनोद Dhamnod	13,400
5.	सरदारपुर-राजगढ़ Sardarpur-Rajgarh	13,451
6.	बदनावर Badnawar	11,282
7.	धरमपुरी Dharampuri	9,063
8.	बाघ Bagh	5,079
23.	इंदौर जिला Indore District	
1.	इंदौर Indore	8,29,327
2.	मऊ कैन्ट Mhow Cantt.	76,037
3.	देपालपुर Depalpur	8,343
4.	सांवेर Sawer	7,946
5.	महूगांव Mhowgaon	7,775
24.	पश्चिम-निमाड़ West-Nimar	
1.	खरगोन Khargone	52,749
2.	सेन्धवा Sendhwa	28,370
3.	बड़वानी Barwani	27,769
4.	बड़वाह Barwaha	23,597
5.	सनावद Sanawad	22,027
6.	अंजड Anjad	17,225
7.	राजपुर Rajpur	12,791
8.	महेश्वर Maheshwar	11,566
9.	खेतिया Khetia	10,581
10.	कसरावद Kasrawad	9,983
11.	भीकनगांव Bhikangaon	9,971
12.	मंडलेश्वर Mandleshwar	7,937
13.	गोगांव Gogaon	6,610

1	2	3
25.	पूर्वी-निमाड़ **East-Nimar**	
1.	बुरहानपुर Burhanpur	1,40,986
2.	खंडवा Khandwa	1 14,725
3.	नेपानगर Nepanagar	22,609
4.	हरसूद Harsud	11,713
5.	शाहपुरा Shahpura	11,578
6.	मूंदी Mundi	7,589
26.	राजगढ़ जिला **Rajgarh District**	
1.	ब्यावरा Biaora	19,201
2.	सारंगपुर Sarangpur	18,860
3.	नरसिंहगढ़ Narsingarh	15,572
4.	राजगढ़ Rajgarh	14,944
5.	खिलचीपुर Khilchipur	10,101
6.	पचोर Pachore	9,287
7.	जीरापुर Jirapur	8,468
8.	खुजनेर Khujner	6,483
27.	विदिशा जिला **Vidisha District**	
1.	विदिशा Vidisha	65,521
2.	बासोदा Basoda	30,234
3.	सिरोंज Sironj	28,703
4.	कुरवाई Kurwai	8,447
* 28.	भोपाल जिला **Bhopal District**	
1.	भोपाल Bhopal	6,71,018
2.	बेरसिया Berasia	10,835
29.	सीहोर जिला **Sehore District**	
1.	सीहोर Sehore	52,190
2.	आष्टा Ashta	19,619
3.	इच्छावर Ichhawar	8,461
4.	नसरुल्लागंज Nasrullaganj	7,212
30.	रायसेन जिला **Raisen District**	
1.	बेगमगंज Begamganj	18,314
2.	रायसेन Raisen	15,914
3.	बरेली Bareily	13,013
4.	बाड़ी Badi	8,423
5.	उदयपुरा Udaipura	7.618
6.	ओबेदुल्लागंज Obeduliaganj	7,454
31.	बैतुल जिला **Betul District**	
1.	सारणी थर्मल पावर स्टेशन Sarni Thermal Power Station	46,514
2.	बैतुल Betul	46,293
3.	आमला Amla	24,580
4.	मुलताई Multai	15,435
5.	बैतुल-बाजार Betul-Bazar	8,914
32.	होशंगाबाद जिला **Hoshangabad District**	
1	इटारसी Itarsi	63,541
2.	होशंगाबाद Hoshangabad	46,300
3	हरदा Harda	37,693
4	पिपरिया Piparia	25,319
5	सिवनी-मालवा Seoni-Malwa	15,862
6	सोहागपुर Sohagpur	18,642

1	2	3
7	टिमरनी Timarni	10,557
8	पचमढ़ी केन्ट Pachmarhi Cantt.	9,546
9	खिरकिया Khirkiya	7,523
10	बाबई Babai	7,418
11	भीलाखेड़ी Bhilakhedi	6,078
12	रानीपुरा Ranipura	5,06[illegible]
13	पचमढ़ी Pachmarhi	1,540
33.	जबलपुर जिला **Jabalpur District**	
1	जबलपुर Jabalpur	6,49,085
2	मुड़वारा Murwara	90,589
3	जबलपुर केन्ट Jabalpur Cantt.	61,026
4	खमरिया Khamaria	47,192
5	सिहोरा Sihora	24,599
6	कैमोर Kymore	18,495
7	टिकुरी Tikuri	17,763
8	पनागर Panagar	16,253
9	बरगी Bargi	13,346
10	कटंगी Katangi	12,155
11	पाटन Patan	9,233
12	न्यू कटनी रेलवे जंक्शन एरिया New Katni Rl. Jn. Area	8,897
13	महौली Maholi	8,718
14	शाहपुरा Shahpura	7,373
15	ओ.एफ.ए. कटनी O.F.A. Katni	5,768
34.	नरसिंहपुर जिला **Narsimhapur District**	
1	नरसिंहपुर Narsimhapur	34,266
2	गाडरवारा Gadarwara	23,527
3	करेली Kareli	16,131
4	छोटा-छिन्दवाड़ा Chhota-Chhindwara	14,203
35.	मंडला जिला **Mandla District**	
1	मंडला Mandla	37,539
2	नैनपुर Nainpur	17,846
3	डिंडोरी Dindori	9,859
4	शाहपुरा Shahpura	7,935
36.	छिन्दवाड़ा जिला **Chhindwara District**	
1	छिन्दवाड़ा Chhindwara	75,178
2	पांढुर्ना Pandhurna	28,436
3	डोंगर परसिया Dongar Parasia	25,459
4	जामई Jamai	19,896
5	सौंसर Sausar	14,954
6	चिखली कलां Chikhali Kalan	13,510
7	बड़कुही Badkuhi	9,827
8	इकलेहरा Iklehra	9,506
9	बुटारिया Butaria	8,989
10	दमुआ Damua	8,911
11	दिघावानी Dighawani	7,429
12	अमरवाड़ा Amarwara	6,860
13	लोधीखेड़ा Lodhikhera	6,437
14	चांदामेटा Chandameta	6,016
15	चौरईखास Chourai Khas	5,577
16	भामोडी Bhamodi	5,208
17	जटा छापर Jata chhapar	4,698

1	2	3
18	पनारा Penara	4,276
37.	सिवनी जिला Seoni District	
1	सिवनी Seoni	54,017
2	लखनादौन Lakhnadon	8,687
38.	बालाघाट जिला Balaghat District	
1	बालाघाट Balaghat	53,183
2	वारासिवनी Waraseoni	17,673
3	कटंगी Katangi	11,748
4	तिरोडी Tiroddi	11,203
5	भरवेली Bharbeli	5,995
39.	सरगुजा जिला Surguja District	
1	अम्बिकापुर Ambikapur	38,291
2	कुरासिया Kurasia	36,712
3	मनेन्द्रगढ़ Manendragarh	19,265
4	चिरमिरी Chirmiri	16,303
5	झगराखण्ड Jhagrakhand	11,851
6	सूरजपुर Surajpur	7,477
7	बैकुण्ठपुर Baikunthpur	6,530
8	रामानुजगंज Ramanujganj	5,539
40.	बिलासपुर जिला Bilaspur District	
1	बिलासपुर Bilaspur	1,79,791
2	कोरबा Korba	83,387
3	चापा Champa	22,996
4	मुंगेली Mungeli	21,245
5	नैला-जांजगीर Naila-Janjgir	17,886
6	सक्ती Sakti	13,655
7	रतनपुर Ratanpur	13,140
8	अकलतरा Akaltara	12,985
9	तखतपुर Takhatpur	11,858
10	कोटा Kota	11,735
11	गौरेला Gaurella	9,571
12	सिरगिटी Sirgiti	7,313
13	नया बारदुवार Naya Baradwar	3,722
41.	रायगढ़ जिला Raigarh District	
1	रायगढ़ Raigarh	69,791
2	खरसिया Kharsia	12,342
3	सारंगढ़ Sarangarh	11,490
4	जशपुरनगर Jashpurnagar	11,142
5	धरमजयगढ़ Dharamgarh	8,309
6	पत्थलगांव Pathalgaon	8,059
42.	राजनांदगांव जिला Rajnandgaon District	
1	राजनांदगांव Rajnandgaon	86,367
2	डोंगरगढ़ Dongargarh	25,772
3	कवर्धा Kawardha	17,037
4	खैरागढ़ Khairagarh	9,812
5	छुईखदान Chhuikhadan	5,264
43.	दुर्ग जिला Durg District	
1	भिलाईनगर Bhilainagar	3,19,450
2	दुर्ग Durg	1,18,597
3	राजहरा झरन दल्ली Rajhara Jharan dalli	55,307

1	2	3	4
4	चरोदा Charoda		22,328
5	भिलाई-कला Bhilaikalan		18,870
6	अहिवारा Ahiwara		16,643
7	बालोद Balod		15,098
8	बेमेतरा Bemetara		14,661
9	जामुल Jamul		10,969
10	कुम्हारी Kumhari.		9,181
44.	रायपुर जिला Raipur District		
1	रायपुर Raipur		3,38,245
2	धमतरी Dhamtari		55,797
3	भाटापारा Bhatapara		30,885
4	महासमुंद Mahasamund		27,122
5	गोबरा नवापारा Gobra Nawapara		16,427
6	तिलदा नेवरा Tilda Newara		15,0889
7	बागबहरा Bagbahra		13,572
8	बलोदा बाजार Baloda Bazar		1,2,701
9	अारंग Arang		11,336
10	सरायपाली Saraipali		8,111
45.	बस्तर जिला Bastar District		
1	जगदलपुर Jagdalpur		63,632
2	कोंडागाव Kondagaon		17,279
3	किरन्दुल Kirandul.		15,710
4	कांकेर Kanker		15,085

परिशिष्ट—4

APPENDIX—IV

नगरों के बाह्यवृद्धि क्षेत्र एवं उनकी जनसंख्या

Towns shown their outgrowths with population

क्रम संख्या Sl. No.	नगर का नाम एवं स्थानीय कोड Name of Town with Location code		मुख्य नगर की जनसंख्या Population of core Town	बाह्यवृद्धि Outgrowth	बाह्य वृद्धि क्षेत्र की जनसंख्या Population of out-growth
1	2		3	4	5
	जौरा			आलापुर	
1	Joura	1/III	14,805	(i) Alapur	492
				सांकरा	
				(ii) Sankara	443
	सबलगढ़			सुनहेरा	
2	Sabalgarh	1/IV	16,279	(i) Sunehra	657
				शिवलाल-का-पुरा	
				(ii) Shivlal-ka-pura	252
	करेरा			करेरा कस्बा	
3	Karera	5/I	10,252	(i) Karera Kasba	1,510
	गुना			गुना कस्बा	
4	Guna	6/II	60,255	(i) Guna Kasba	3,280
				छावनी गुना	
				(ii) Chhaoni Guna	1,124
	मुंगावली			कस्बा रेंज	
5	Mungaoli	6/V	12,980	(i) Kasba Range	640
				महुवा खेड़ी	
				(ii) Mahuwa Khedi	172
				मीरकाबाद	
				(iii) Mirkabad	67
	चाचौड़ा-बीना गंज			खटोली	
6	Chachaura-Binaganj	6/VI	10,771	(i) Khatoli	780
				बीनागंज	
				(ii) Binaganj	668
	अजयगढ़			माधोगंज	
7	Ajaigarh	9/I	7,722	(i) Madhoganj	645
	पन्ना			पन्ना गिर्द	
8	Panna	9/II	30,389	(i) Panna Gird	3,285
	बीना-इटावा			रेलवे कालोनी	
9	Bina-Etawa	10/I	33,886	(i) Railway Colony	7,945
	खुरई			रीठोर	
10	Khurai	10/II	23,080	(i) Rethore	1,625
	सागर			राजाखेडी	
11	Sagar	10/IV	1,60,392	(i) Rajakhedi	5,921
				मकरोनिया बुजुर्ग	
				(ii) Makronia Buzurg	4,410
				गौर नगर	
				(iii) Gour Nagar	2,094

1	2	3		4	5
				कपुरिया	
				(iv) Kapuria	1,262
				भैंसा	
				(v) Bhainsa	691
	दमोह			हिरदेपुर	
12	Damoh	II/I	75,573	(i) Hirdepur	1,185
	सतना			रेलवे कालोनी	
13	Satna	12/I	90,476	(i) Railway Colony	3,428
				घूरडांग	
				(ii) Ghoordang	2,763
	नौरोजाबाद (खोडरगमा)			कुदरी	
14	Nowrozabad (Khodargama)	14/II	10,706	(i) Kudri	1,496
	शहडोल			भुईबंद	
15	Shahdol	14/V	44,342	(i) Bhuiband	5,289
	नीमच			रेलवे कालोनी	
16	Neemuch	16/II	65,860	(i) Railway Colony	2,522
				नीमच कस्बा	
				(ii) Neemueh Kasba	471
	गरोठ			गरोठ कस्बा	
17	Garoth	16/VIII	10,240	(i) Garoth Kasba	500
	जावरा			कुम्हारी	
18	Jaora	17/II	47,129	(i) Kumhari	261
				जावरा कस्बा	
				(ii) Jaora Kasba	158
	सैलाना			सैलाना कस्बा	
19	Sailana	17/III	8,456	(i) Sailana Kasba	845
	रतलाम			रेलवे कालोनी	
				(रतलाम कस्बा)	
20	Ratlam	17/V	1,42,319	(i) Railway Colony (Ratlam Kasba)	13,259
	उज्जैन			नागझिरी	
21	Ujjain	18/IV	2,78,454	(i) Nagjhiri	1,237
				मालनवासा	
				(ii. Malanwasa	1,039
				पनवासा	
				(iii) Panwasa	906
				लालपुर	
				(iv) Lalpur	350
				गोयला खुर्द	
				(v) Goyala Khurd	217
	बडनगर			बडनगर कस्बा	
22	Badnagar	18/V	23,406	(i) Badnagar Kasba	519
	मऊ केन्ट			गुजर खेड़ा	
23	Mhow Cantt.	23/V	70,130	(i) Gujar Kheda	2,371
				सातेर	
				(ii) Sater	1,836
				कोदरिया	
				(iii) Kodriya	848
				हरन्या खेडी	
				(iv) Harniakhedi	519
				सुतार खेड़ी	
				(v) Sutar Khedi	333

1	2	3		4	5
	बड़वाह			बड़वाह कस्बा	
24	Barwaha	24/I	22,417	(i) Barwaha Kasba	1,180
	मुलताई			मुलताई कस्बा	
25	Multai	31/III	14,797	(i) Multai Kasba	638
	होशंगाबाद			फेफरताल	
26	Hoshangabad	32/III	39,997	(i) Phephartal	5,602
				रसुलिया	
				(ii) Rasulia	701
	इटारसी			इटारसी कस्बा	
27	Itarsi	32/IV	62,499	(i) Itarsi Kasba	898
				पथरौटा	
				(ii) Pathrauta	144
	कैमोर			गुडगुडौला	
28	Kymore	33/I	17,733	(i) Goodgudoula	434
				बम्हनगवा	
				(ii) Bamhangawa	328
	मुडवारा			खिरहनी	
29	Murwara	33/III	77,862	(i) Khirhani	4,304
				टिकुरिया	
				(ii) Tikuriya	3,974
				कुठला	
				(iii) Kuthla	1,674
				बरगवां	
				(iv) Bargawan	1,261
				छपरवाह	
				(v) Chhaparwah	860
				मुड़वारागांव	
				(vi) Murwaragaon	654
	न्यू कटनी रेलवे जकशन एरिया			हिरवारा	
30	New Katni Rly. Jn. Area	33/IV	6,165	(i) Hirwara	1,667
				छपरवाह	
				(ii) Chhaparwah	1,065
	टिकुरी			पडरवारा	
31	Tikuri	33/V	15,735	(i) Padarwara	1,152
				झिझरी	
				(ii) Jhinjhari	876
	जबलपुर			हेवी व्हीकल फैक्टरी	
32	Jabalpur	33/X	6,14,162	(i) Heavy Vehicle Factory	15,279
				बिलपुरा	
				(ii) Bilpura	5,591
				मानेगाव	
				(iii) Manegaon	3,874
				महाराजपुर	
				(iv) Maharajpur	3,142
				सुहागी	
				(v) Suhagi	2,345
				अमखेडा	
				(vi) Amkhera	1,544
				करमेटा	
				(vii) Karmeta	1,478
				खेरी	
				(viii) Kheri	693
				रेगवा	
				(ix) Regwa	541

1		2		3	4
				पिपरिया (x) Piparia	436
	खमरिया			जी.सी.एफ. खमरिया	
33	Khamaria	33/XII	25,896	(i) G.C.F. Khamaria	16,851
				पिपरिया (ii) Piparia	3,425
				घाना (iii) Ghana	598
				तिघरा (iv) Tighra	422
	मंडला			खैरी	
34	Mandla	35/II	32,861	(i) Khairi	1,930
				बिंझिया (ii) Binjhiya	1,653
				देवदरा (iii) Deodara	1,095
	सौंसर			सौंसर कस्बा	
35	Sausar	36/XI	14,038	(i) Sausar Kasba	916
	बालाघाट			कोसमी	
36	Balaghat	38/III	49,564	(i) Kosmi	3,619
	अम्बिकापुर			फुन्डरदिहारी	
37	Ambikapur	39/II	37,220	(i) Phundardihari	1,071
	कुरासिया			एन.सी.पी.एच. कोलियरी	
38	Kurasia	39/VII	12,963	(i) NCP Coliery	11,523
				डोमन हिल कोलियारी (ii) Doman Hill Colliery	7,362
				गेल्हापानी (iii) Gelhapani	4,864
	चिरमिरी			भण्डारदेही (बरतुंगा कोलियारी)	
39	Chirmiri	39/VIII	15,331	(i) Bhandardei (Bartunga Colliery)	972
	मुंगेली			रामगढ़	
40	Mungeli	40/V	19,585	(i) Ramgarh	1,204
				सुरीघाट (ii) Surighat	456
	गौरेला			सरवहरा	
41	Gourella	40/I	8,916	(i) Sarbahra	377
				टिकर कलां (ii) Tikar Kalan	278
	कोटा			कलार तराई	
42	Kota	40/III	10,518	(i) Kalar tarai	451
				रानी सागर (ii) Rani sagar	266
	बिलासपुर			बिलासपुर रेलवे कालोनी	
43	Bilaspur	40/VI	1,47,218	(i) Bilsapur Rly. Colony	27,042
				तिफरा (ii) Tifra	2,975
				देवरी (iii) Deori	2,556
	रायगढ़			बोईरदादर	
44	Raigarh	41/III	68,060	(i) Boirdadar	1,025

1	2	3	4	5	6
				अमलीभवना	
				(ii) Amlibhavana	706
	सारंगढ़			सारंगढ़ कस्बा	
45	Sarangarh	41/V	10,379	(i) Sarangarh Kasba	1,111
	अहिवारा			बानबरद	
46	Ahiwara	43/II	14,596	(i) Banbarad	1,165
				खासाडीह	
				(ii) Khasadih	882
	दुर्ग			उरला	
47	Durg	43/V	1,14,637	(i) Urla	2,209
				बघेरा	
				(ii) Baghera	1,751
	भिलाईनगर			कोहका	
48	Bhilainagar	43	2,90,090	(i) Kohka	18,917
				छावनी	
				(ii) Chhaoni	9,062
				जुनवानी	
				(iii) Junwani	1,381
	चरोदा			देवबलोदा	
49	Charoda	43/VII	17,667	(i) Deobaloda	2,660
				सिरसा कलां	
				(ii) Sirsakalan	2,001
	कांकेर			कांकेर कस्बा	
50	Kanker	45/I	12,993	(i) Kanker Kasba	1,882
				सिंगार भाट	
				(ii) Singharbhat	210
	जगदलपुर			हटकचोरा	
51	Jagdalpur	45/II	51,286	(i) Hatkachora	3,810
				फ्रेंजरपुर	
				(ii) Frezerpur	3,740
				कांगोली	
				(iii) Kangoli	2,119
				धरमपुरा	
				(iv) Dharampura	1,578
				जगदलपुर कस्बा	
				(v) Jagdalpur Kasba	632
				सरगीपाल	
				(vi) Sargipal	376
				पखनागुडा	
				(vii) Pakhnaguda	91

परिशिष्ट V

APPENDIX V

राज्य के नगरों में सैलानियों के लिये दर्शनीय स्थल

Places of Tourist interest In the Towns of the State

1	2	3
		1. जिला—मुरैना DISTRICT—MORENA
	विजयपुर	श्री हनुमानजी का मंदिर
1.	Bijeypur	(1) Shri Hanumanji Ka Mandir
		श्री सिद्धबाबा की समाधि
		(2) Shri Sidh Baba ki Samadhi
		2. जिला—भिण्ड DISTRICT—BHIND
	गोहद	वैशाली बांध
2.	Gohad	(1) Vaishali Dam
		पुराना किला
		(2) Old Fort
		लक्ष्मण तलैया
		(3) Laxman Talaiya
	लहार	ऐतिहासिक छोटा किला
3.	Lahar	(1) Historical Small Fort
		मंगला देवी का मंदिर
		(2) Temple of Mangla Devi
	दबोह	रेहकोला देवी मंदिर—1 कि.मी.
4.	Daboh	(1) Rehkola Devi Temple—1Km
	आलमपुर	होलकर राज्य की छत्री
5.	Alampur	(1) Chhatri of Holkar State
		रेणुका का पुरातन मंदिर
		(2) Old temple of Renuka
		भैरोनाथ की गुफायें
		(3) Caves of Bhaironath
		हरिहरेश्वर का मंदिर
		(4) Temple of Hari Hareshwar
	मिहोना	बालाजी का मंदिर
6.	Mihona	(1) Balaji Mandir
		3. जिला—ग्वालियर DISTRICT—GWALIOR
	ग्वालियर	ग्वालियर का किला
7.	Gwalior	(1) Gwalior Fort
		मान मंदिर
		(2) Man Mandir
		तेली का मंदिर
		(3) Teli Ka Mandir
		गुजरी महल
		(4) Gujri Mahal
		तानसेन तथा गौस मोहम्मद के मकबरे
		(5) Tombs of Tansen and Gous Mohammad
		लक्ष्मीबाई की समाधि
		(6) Laxmibai's Tomb
		कृष्ण मंदिर
		(7) Temple of Krishna
		सागर ताल
		(8) Sagar Tal
		मोती महल
		(9) Moti Mahal
		जनक ताल
		(10) Janak Tal
		मानसिंह का महल
		(11) Mansingh Palace
		सास बहू का मंदिर
		(12) Sas-Bahu Temple
		जय विलास पैलेस
		(13) Jai Vilas Palace
		चिड़ियाघर
		(14) Zoo
		फूलबाग
		(15) Phool Bag
		थियोसॉफिकल लॉज
		(16) Theosophical Lodge
		अम्बेडकर उद्यान
		(17) Ambedkar Park
		गांधी उद्यान
		(18) Gandhi Park
		जल-विहार
		(19) Jal-Vihar
		निगम विचित्रालय
		(20) Nigam Bichitralaya
		मोती मस्जिद
		(21) Moti Masjid
		गुरुद्वारा
		(22) Gurdwara
		हस्सू हद्दू की समाधि
		(23) Hassu-Haddu Ki Samadhi
		एक पत्थर की बावड़ी
		(24) Ek Pathar Ki Bavdi
		सावरकर सरोवर
		(25) Savarkar Lake
		सिंधिया संग्रहालय
		(26) Scindia Museum
		गुप्तेश्वर महादेव
		(27) Gupteshwar Mahadeo
		तिघरा बांध
		(28) Tighra Dam

1	2	3
		अम्मा महाराज की छत्री
		(29) Amma Maharaj Ki Chhatri
		मोती झील
		(30) Moti Jhil
		इटालियन उद्यान
		(31) Italian Garden
		बारादरी उद्यान
		(32) Baradari Park
	पिछोर	हरसिद्धी देवी का मंदिर
8.	Pichhore	(1) Harsidhi Devi ka Mandir
		संग्रहालय
		(2) Museum
		गुरु कनहर दास की समाधि
		(3) Guru Kamhar Dasji Ki Samadhi
	भाण्डेर	सोन तल्लैया
9.	Bhander	(1) Son Talaiya
		आठ स्तंभ
		(2) Eight Pillars
		लक्ष्मण मंदिर
		(3) Laxman Temple
		चतुर्भुज राज मंदिर
		(4) Chaturbhuj Raj Temple
		बड़ा मंदिर
		(5) Big Temple
		गुफावाले हनुमानजी
		(6) Gupha Wale Hanumanji
		रामगढ़ काली मंदिर
		(7) Ramgarh Kali Mandir
		सिकन्दरापुर में सुराई
		(8) Surai in Sikandarpur
		शीतला माता का मंदिर
		(9) Shitla Mata Mandir
		4. जिला दतिया
		DISTRICT—DATIA
	सेंवढ़ा	वनखण्डेश्वर का मंदिर
10.	Seondha	(1) Vankhandeshwar Temple
		'सनकुंआ' प्राकृतिक झरना
		(2) 'Sankuwa' natural fountain
		अजयपाल का मंदिर
		(3) Ajaipal Temple
		रतनगढ़ (अलाउद्दीन खिलजी द्वारा बनाया हाजिरा)
		(4) Ratangarh (Hazira built by Alauddin Khilji)
		नदी के किनारे प्राचीन स्थान जहां काली, गोमुख, शुक्राचार्य, लक्ष्मी मंदिर तथा गुदरिया मठ है।
		(5) An ancient place on the bank of river where Kali, Gomukh-Shukracharya Temples and Gudariya Math are situated
		जलप्रपात
		(6) Waterfall
		नरवा—वह स्थान जहां सिंध नदी अपना प्रवाह बदलती है।
		(7) Narda—A place where Sindh river has suddenly changed its flow.
	दतिया	पीताम्बर पीठ
11.	Datia	(1) Pitambar Peeth
		हनुमानजी का मंदिर
		(2) Temple of Hanumanji
		हनुमान गढ़ी
		(3) Hanuman Garhi
		चिरई तोरिया माता मंदिर
		(4) Chirai Toria Mata Mandir
		1614 में वीरसिंह जू देव द्वारा बनवाया गया महल
		(5) Palace built by Birsingh Ju Deo in 1614
		बनरावन्देश्वर मंदिर
		(6) Banravandeshwar Temple
		गोविन्द मंदिर
		(7) Govind Mandir
		विजय राघोजी मंदिर
		(8) Vijay Raghuji Mandir
		बिहारीजी का मंदिर
		(9) Bihariji Mandir
		परशुराम जी का मंदिर
		(10) Parshuram Temple
		खेरीजी का मंदिर—5 कि.मी.
		(11) Khereji Ka Mandir—5 kms.
		श्री बालाजी मंदिर—16 कि. मी.
		(12) Shri Balaji Mandir—16 kms.
		जैन मंदिर
		(13) Jain Temple
		महादेव मढ़िया
		(14) Mahadeva Madia
		सम्राट अशोक का स्तंभ—10 कि.
		(15) Stambha of Samrat Ashok—10 Kms.
		5. जिला शिवपुरी
		DISTRICT—SHIVPURI
	शिवपुरी	श्री सिद्धेश्वर मंदिर
12.	Shivpuri	(1) Shree Sidheshwar Temple
		बोट घर
		(2) Boat House
		सुरवाया गढ़ी—24 कि.मी.
		(3) Surwaya Garhi—24 Kms.
		भड़िया कुण्ड
		(4) Bhadiya Kund
		नेशनल पार्क
		(5) National Park
		छतरियां
		(6) Chhatries
		बड़के हनुमान मंदिर
		(7) Mandir Bad ke Hanuman
		भूरा खोह—14 कि.मी.
		(8) Bhura Khoh—14 kms.
		पवाया—32 कि.मी.
		(9) Pawaya—32 Kms.

1	2	3
		तापकेश्वर (10) Tapkeshwar
	करेरा	शंकर भगवान का मंदिर
13.	Karera	(1) Temple of Shankar Bhagwan
		गुप्तेश्वर महादेव का मंदिर (2) Gupteshwar Mahadeo Temple
		हनुमान जी का मंदिर (3) Temple of Hanumanji
		महाराजा वृषंग देव का ऐतिहासिक किला (4) Historical fort of Maharaja Vrashangdeo
	पिछोर	ऐतिहासिक किला
14.	Pichhore	(1) Historical Fort
		6. जिला गुना DISTRICT—GUNA
	मुंगावली	मजखावनी बावड़ी
15.	Mungaoli	(1) Majkhaoni Bavdi
		सिद्धेश्वर महादेव (2) Siddheshwar Mahadeo
		मल्हारगढ़—16 कि.मी. (पुराना किला एवं जैन मंदिर) (3) Malhargarh—16Kms. (Old fort and Jain Temple)
	चन्देरी	कोषक का महल
16.	Chanderi	(1) Palace of Koshak
		चन्देरी का किला (2) Fort of Chanderi
		जागेश्वर माताजी मंदिर (3) Jageshwar Mataji Mandir
		जैन मंदिर (4) Jain Temple
		बादल महल गेट (5) Badal Mahal Gate
		जामा मस्जिद (6) Jama Masjid
		शाहजादी का रोजा (7) Shahzadi Ka Roza
		परमेश्वर ताल (8) Parmeshwar Tal
		बत्तीसी बावड़ी (9) Battisi Bavdi
		कटी घाटी—चंदेरी—1 कि.मी. (10) Kati Ghati—Chanderi—1 Km.
		खण्डर गिरी (11) Khandar Giri
		थोबन जैन मंदिर (12) Thoban Jain Temple
		7. जिला—टीकमगढ़ DISTRICT—TIKAMGARH
	पृथ्वीपुर	ओरछा—ऐतिहासिक महल—25 कि.मी. (रामराजा का मंदिर)
17.	Prithvipur	(1) Orchha—Historical Palace —25 Kms. (Temple of Ram Raja)

1	2	3
		अछूत माता का मंदिर—4 कि.मी. (2) Temple of Achhat Mata—4 Kms.
	टीकमगढ़	पापौरा—धार्मिक स्थान—4 किमी.
18.	Tikamgarh	(1) Papaura—Pilgrimage place—4 Kms.
		कुण्डेश्वर—ऐतिहासिक एवं धार्मिक स्थान 4 कि.मी. (2) Kundeshwar—Historical & Pilgrimage—4 Kms.
	खरगापुर	सूर्य मंदिर—10 कि.मी.
19.	Kharagapur	(1) Surya Temple—10 Kms.
		वराह अवतार—5 कि.मी. (2) Varah—Avtar—5 Kms.
		गुरेरे परखी गुफा—3 कि.मी. (3) Gurere Parkhi Cave—3 Kms.
		8. जिला—छतरपुर DISTRICT—CHHATARPUR
	लौंडी	झिरने के हनुमान जी
20.	Laundi	(1) Jhirne Ke Hanumanji
		संतोषी माता का मंदिर—10 कि.मी. (2) Temple of Santoshi Mata—10 Kms.
	नौगांव	धुबेला संग्रहालय—5 कि.मी.
21.	Nowgong	(1) Dhubela Museum—5 Km
		महाराजा छात्रसाल की समाधि (2) Tomb of Maharaja Chahtrasal
	खजुराहो	कंदरिया महादेव मंदिर
22.	Khajuraho	(1) Kandariya Mahadeo Temple
		बेनीसागर बांध (2) Beni Sagar Dam
		चौसंठ योगिनी मंदिर (3) Chousath Yogini Temple
		जगदम्बा देवी मंदिर (4) Jagdamba Devi Temple
		चित्रगुप्त मंदिर (5) Chitra Gupta Temple
		पार्वती मंदिर (6) Parvati Mandir
		लक्ष्मण मंदिर (7) Laxmana Temple
		मतंगेश्वर मंदिर (8) Matangeshwar Temple
		ब्रह्मा मंदिर (9) Brahma Temple
		वामन मंदिर (10) Vamana Temple
		चंतई मंदिर (11) Chantai Temple
		पार्श्वनाथ मंदिर (12) Parsvanath Temple
		दुल्हादेव मंदिर (13) Dulha Deo Temple

1	2	3
		चतुर्भुज मंदिर
		(14) Chaturbhuj Temple
		पुरातत्वीय संग्रहालय
		(15) Archaeological Museum
		स्नेह जलप्रपात—20 किमी.
		(16) Sneha fall—20 Kms.
		राजगढ़ महल—25 कि. मी.
		(17) Rajgarh Mahal—25 Kms.
	बिजावर	जटाशंकर मंदिर
23.	Bijawar	Jatashankar Temple
		9. जिला—पन्ना
		DISTRICT PANNA
	अजयगढ़	अजयपाल फोर्ट
24.	Ajaigarh	(1) Ajaipal Fort
	पन्ना	पाण्डव जलप्रपात
25.	Panna	(1) Pandav Waterfall
		हीरे की खदानें
		(2) Diamond Mines
		सारंग आश्रम
		(3) Sarang Ashram
		पुराना हिन्दु मंदिर
		(4) Old Hindu Tempi
		10. जिला—सागर
		DISTRICT—SAGAR
	खुरई	पुराना किला
26.	Khurai	(1) Old Fort
	बीना इटावा	भीमसेन गुफा
27.	Bina-Etawa	(1) Bhimsen Cave
	शाहगढ़	पुराना किला
28.	Shahgarh	(1) Old Fort
	सागर केन्ट	गढपैरा (हनुमान जी का पुराना मंदिर)
29.	Sagar Cantt.	(1) Garhpaira (Old Temple of Hanumanji)
		परेड मंदिर (हनुमान जी का मंदिर)
		(2) Parade Mandir (Hanuman-jee Temple)
	राहतगढ़	जलप्रपात—5 कि. मी.
30.	Rahatgarh	(1) Water fall 5 Kms.
		पुराना किला
		(2) Old Fort
		बीना नदी पर स्थित मंदिर जिसमें 108 शिवलिंग है।
		(3) Temple Containing 108 Shivlings situated on the bank of Bina River.
		बादलमहल
		(4) Badal Mahal
	धाना	पटनेश्वर मंदिर
31.	Dhana	(1) Pataneshwar Temple
	गढ़ाकोटा	पुराना किला
32.	Garhakota	(1) Old Fort
		रमना वन—5 कि. मी.
		(2) Ramna Forest—5 Kms.

1	2	3
		पटेरिया मंदिर
		(3) Pateriya Temple
	रेहली	सूर्य मंदिर
33.	Rebli	(1) Surya Temple
		पंडरीनाथ मंदिर
		(2) Pandarinath Temple
		जैन मंदिर
		(3) Jain Temple
		हनुमान मंदिर
		(4) Hanuman Temple
		किला (फलाउद्दीन अहिरों द्वारा किला नदी के किनारे बनवाया गया)
		(5) Fort (Situated on the bank of Kita river built by Fauladin Ahiron)
	देवरी	खण्डेरावजी का मंदिर
34.	Deori	(1) Temple of Khanderaoji
		श्री भाविया का मंदिर (जैन मंदिर)
		(2) Temple of Shri Bhaviya (Jain Temple)
		श्री रामघाट का मंदिर
		(3) Shri Ramghat Temple
		किला
		(4) Fort
		मन्सूर बाबरी बांध—9 कि. मी.
		(4) Mansoorbabri Dam—9 Kms.
		11 जिला—दमोह
		DISTRICT DAMOH
	हट्टा	गौरी शंकर मंदिर
35.	Hatta	(1) Gouri Shankar Temple
		चण्डी जी का मंदिर
		(2) Chandiji's Temple
		गायत्री शक्ति पीठ
		(3) Gayatri Shakti Peeth
	दमोह	जटाशंकर मंदिर
36.	Damoh	(1) Jatashankar Temple
		देवीजी मंदिर
		(2) Deviji Temple
		गजानन्द टेकड़ी
		(3) Gajanand Tekri
		12. जिला—सतना
		DISTRICT—SATNA
	बिरसिंहपुर	शिव मंदिर
37.	Birsinghpur	(1) Shiv Temple
		सुतीक्ष्ण आश्रम
		(2) Sutcekshan Ashram
		धारकुंडी आश्रम
		(3) Dharkundi Ashram
	सतना	चित्रकूट—75 कि. मी.
38.	Satna	(1) Chitrakut—75 Kms.
		रामवन—16 कि. मी.
		(2) Ramvan—16 Kms.

1	2	3
	माधोगढ़	अमर शहीद कुंवर पदमधिर सिंह पार्क-कृपालपुर (माधोगढ़)
39.	Madhogarh	(1) Amar Shahid Kunwar Padam Dhir Singh Park Kripalpur (Madhogarh)
		किले में मातेश्वरी मंदिर
		(2) Mateshwari Temple in the fort
	जैतवारा	गायत्री शक्ति पीठ मंदिर
40.	Jaitwara	(1) Gayatri Shakti Peeth Temple
	मैहर	शारदा देवी का मंदिर
41.	Maihar	(1) Temple of Sharda Devi
		राधा कृष्ण का मंदिर
		(2) Temple of Radha Krishna
		13. जिला-रीवा DISTRICT—REWA
	सिरमौर	चचाई जलप्रपात--9 कि.मी.
42.	Sirmour	(1) Chachai Waterfall—9 Kms.
		क्योंटी जल प्रपात--10 कि.मी.
		(2) Kyonti Waterfall—10 Kms.
		बारडोहाघाट--4 कि.मी.
		(3) Bardohagaht—4 Kms.
		आल्हाघाट--5 कि.मी.
		(4) Alhaghat—5 Kms.
	माऊगंज	सिद्ध श्री हनुमानजी का मंदिर
43.	Mauganj	(1) Temple of Siddhshri Hanumanji
		बाहूटी जलप्रपात--8 कि.मी.
		(2) Bahuti Waterfall—8 Kms.
	नई गढ़ी	देवतलाव में स्थित शिवलिंग मंदिर--10 कि.मी.
44.	Naigarhi	(1) Shivling Temple situated in Deotalab—10 Kms.
	रीवा	रीवा न्यायालय संग्रहालय
45.	Rewa	(1) Rewa Court Museum
		संग्रहालय
		(2) Museum
		गोविन्दगढ़--20 कि.मी.
		(3) Govindgarh—20 Kms.
		14. जिला--शहडोल DISTRICT—SHAHDOL
	उमरिया	राष्ट्रीय उद्यान, बांधवगढ़--30 कि.मी.
46.	Umaria	(1) National Park, Bandhogarh—30 Kms.
	चांदिया	झोझा जलप्रपात
47.	Chandia	(1) Jhojha Falls.
	पाली	बीजासनी देवी का मंदिर
48.	Pali	(1) Temple of Bijasani Devi
		शिव मंदिर
		(2) Shiva Temple
	अनुपपुर	अमरकंटक
49.	Anuppur	(1) Amarkantak

1	2	3
		15. जिला--सीधी DISTRICT SIDHI
		16. जिला--मन्दसौर DISTRICT MANDSAUR
	जावद	सुखानन्द धार्मिक स्थान--11 कि.मी;
50.	Jawad	(1) Sukhanand-Religious place-11 Kms.
	मनासा	भदाव माता का मंदिर
51.	Manasa	(1) Temple of Bhadav Mata
	भानपुरा	श्री मल्हार राव की छत्री
52.	Bhanpura	(1) Shri Madhar Rao's Chhatri
		छोटे महादेव मंदिर
		(2) Chhota Mahadeo Temple
		बड़े महादेव मंदिर
		(3) Bade Mahadeo Temple
		रामकुण्ड
		(4) Ramkund
		गब साहेब
		(5) Gab Saheb
		कठीरिया कुण्ड
		(6) Kathiriya Kund
		बिहोलिया
		(7) Biholiya
		सितारवल्ली
		(8) Sitarvalli
		बिल्ली तालाब
		(9) Billy Talab
	गांधी सागर हायड कालोनी	गांधीसागर बांध
53.	Gandhi Sagar Hydel Colony	(1) Gandhi Sagar Dam
	गरोठ	धर्मराजेश्वर गुफाएं
54.	Garoth	(i) Caves of Dharmarajeshwar
	मन्दसौर	विजय स्तम्भ
55.	Mandsaur	(1) Vijay Stambha
		मालछा माता का मंदिर
		(2) Malchha Mata Temple
		पशुपतिनाथ का मंदिर
		(3) Pashupatinath Temple
		खानपुरा में विशाल रावण की मूर्ति
		(4) Huge Ravan Statue in Khanpura
		मोती साहेब का मंदिर
		(5) Moti Saheb's Temple
		शिव मंदिर
		(6) Shiv Temple
		विनायक मंदिर
		(7) Vinayak Temple
	सीतामऊ	गणेश्वर मंदिर
56.	Sitamaru	(1) Gangeshwar Temple
		महादेव मंदिर
		(2) Mahadev Temple
		कोटेश्वर महादेव का मंदिर
		(3) Ko teshwar Mahadev Temple

1	2	3
		लाडूनागढ़
		(4) Ladunagarh
		17 जिला—रतलाम DISTRICT RATLAM
जावरा		हुसैन टेकरी
57. Jaora		(1) Hussain Tekri
आलोट		अनादि कपालेश्वर महादेव का मंदिर
58. Alot		(1) Anadi Kapaleshwar Mahadeo Temple
रतलाम		रतलाम का महल
59. Ratlam		(1) Palace of Ratlam
		गंगा सागर
		(2) Ganga Sagar
		त्रिवेणी
		(3) Triveni
		महाराजा की मूर्ति
		(4) Statue of His Highness
		कालिका माता का मंदिर
		(5) Kalika Mata Ka Mandr
		रानेश्वर
		(6) Raneshwar
		पीपलेश्वर उकाला
		(7) Pipleshwar Ukala
		खडे गणेश
		(8) Khade Ganesh
		बिबडोद
		(9) Bibdhod
		सागोद
		(10) Sagod
		करमदी
		(11) Karmadi
सैलाना		केदारेश्वर
60. Sailana		(1) Kedareshwar
		केकटस गार्डन
		(2) Cactus Garden
		सैलाना के भूतपूर्व महाराजा का महल
		(3) Palace of ex-ruler of Sailana
		18. जिला—उज्जैन DISTRICT—UJJAIN
नागदा		नागदा टेकरी
61. Nagda		(1) Nagdah Tekri
		बिड़ला मंदिर
		(2) Birla Mandir
		मुकुटेश्वर मंदिर
		(3) Mukuteshwar Temple
महिदपुर		बबरूवाहन का किला
* 62. Mahidpur		(1) Babru Vahan hill fort
		भस्मी टेकरी
		(2) Bhasmi Tekri
तराना		तिलकेश्वर महादेव मंदिर
63. Tarana		(1) Tilkeshwar Mahadeo Temple

1	2	3
		किला
		(2) Fort
		संग्रहालय
		(3) Museum
		राष्ट्रीय उद्यान
		(4) National Park
उज्जैन		महाकाल मंदिर
64. Ujjain		(1) Mahakal Temple
		हरसिद्धि का मंदिर
		(2) Harsiddhi Temple
		बड़े गणपती मंदिर
		(3) Bade Ganpati Temple
		कालभैरव
		(4) Kal Bhairav
		मंगलनाथ
		(5) Mangalnath
		चौसठ योगिनी
		(6) Chousath Yogini
		जामा मस्जिद
		(7) Jama Masjid
		बोहरो का रोजा
		(8) Bohro Ka Roza
		जंतर मंतर महल
		(9) Jantar Mantar Palace
		वीर दुर्गादास की छत्री
		(10) Veer Durgadas ' Chhatri
		भरतहरी की गुफा
		(11) Bhartahari Caves
		कालियादाह
		(12) Kaliyadah
		कोठी महल
		(13) Kothi Palace
		महाराज बाड़ा
		(14) Maharaj Bada
		गोपाल मंदिर
		(15) Gopal Mandir
		राम जनार्दन मंदिर
		(16) Ram Janardan Mandir
		चिन्तामण गणपती
		(17) Chintaman Ganpati
		गढ की-कालिका
		(18) Garh-ki-Kalika
		काकरज महादेव
		(19) Kakraj Mahadeo
		कचियाना मस्जिद
		(20) Kachiyana Masjid
		सिद्धवट मंदिर
		(21) Sidhwat Mandir
		नवागढ़ मंदिर त्रिवेणी
		(22) Nawagarh Mandir Triveni
		सदीपनी आश्रम
		(23) Sandipani Ashram
		19. जिला—शाजापुर DISTRICT—SHAJAPUR
सोयतकलां		बालाजी मंदिर
65. Soyatkalan		(1) Balaji Mandir

1	2	3
आगर		तुलजा माता मंदिर
66. Agar		(1) Tulja Mata Mandir
		बैजनाथ मंदिर
		(2) Baijnath Mandir
		स्वामी भैरवनाथ मंदिर
		(3) Swami Bhairaonath Mandir
मक्सी		जैन मंदिर
67. Maksi		(1) Jain Temples
शुजालपुर		सिंधिया द्वारा निर्मित शिवाजी मंदिर
68. Shujalpur		(1) Shivaji Temple established by Scindia family
		20. जिला—देवास DISTRICT DEWAS
सोनकच्छ		नागचन्द्रेश्वर का मंदिर
69. Sonkatch		(1) Temple of Nagchandreshwar
		पीपलेश्वर मंदिर
		(2) Pipleshwar Temple
		गन्धर्वपुरी
		(3) Gandharvpuri—6. Kms.
देवास		चामुंडा माता का मंदिर
70. Dewas		(1) Temple of Chamunda Mata
		बिलाबली (शिव मंदिर)
		(2) Bilabali (Shiv Temple)
बागली		जटाशंकर मंदिर
71. Bagli		(1) Jata Shankar Mandir
		हनुमानजी मंदिर
		(2) Hanumanji Temple
कांटाफोड़		चन्द्रशेखर बांध
72. Kantaphod		(1) Chandrashekhar Dam
खातेगांव		नेमावर, धार्मिक स्थान—10 कि. मी.
73. Khategaon		(1) Nemawar-Religious place—10 Kms.
		21 जिला—झाबुआ DISTRICT JHABUA
झाबुआ		शंकरजी का मंदिर
74. Jhabua		(1) Temple of Shankarjee
		संत सिंगाजी का मंदिर एवं उनकी चरण पादुका
		(2) Temple of Sant Singaji and his Charan Paduka
रानापुर		बजरंग मंदिर
75. Ranapur		(1) Bajrang Temple
		प्राचीन गुफायें
		(2) Old Caves
		शिव मंदिर
		(3) Shiv Temple

1	2	3
अलिराजपुर		लक्ष्मण (जैन मंदिर)—7 कि. मी.
76. Alirajpur		(1) Lakshmana (Jain Temple)—7 Kms.
		चामुंडा माता का मंदिर
		(2) Chamunda Mata Temple
		बरदाला (महादेव का पुराना मंदिर)
		(3) Bardala (Old Temple of Mahadeo)
		22 जिला—धार DISTRICT—DHAR
बदनावर		नागेश्वर महादेव
77. Badnawar		(1) Nageshwar Mahadeo
		बैजनाथ महादेव मंदिर
		(2) Temple of Baijnath Mahadeo
धार		भोजशाला, ऐतिहासिक स्थल
78. Dhar		(1) Bhojshala, Historical place
		लाटमंजिल ऐतिहासिक स्थल
		(2) Latmanjil, Historical Pi .ce
		किला,
		(3) Fort
		देवीजी का मंदिर
		(4) Temple of Deviji
		महादेव, ऐतिहासिक स्थल—22 कि. मी.
		(5) Mahadeo, Historical Place—22 Kms.
बाघ		बाघ गुफायें—8 कि.मी.
79. Bagh		(1) Bagh Caves—8 Kms.
धरमपुरी		बिल्वा मृत्येश्वर महादेव का मंदिर
80. Dharampuri		(1) Temple of Bilva Mriteshwar Mahadeo
		नागेश्वर मंदिर
		(2) Nageshwar Temple
सरदारपुर-राजगढ़		मोहन खेड़ा जैन तीर्थ—3 कि. मी.
81. Sardarpur Rajgarh		(1) Mohan Kheda Jain Tirth—3 Kms.
		23. जिला—इन्दौर DISTRICT INDORE
इन्दौर		कांच मंदिर
82. Indore		(1) Glass Temple
		गीता भवन
		(2) Geeta Bhavan
		अन्नापूर्णा मंदिर
		(3) Annapurna Temple
		लालबाग
		(4) Lalbag
		नेहरू पार्क
		(5) Nehru Park
		बड़ा गणपति
		(6) Bada Ganpati
		जुना राजवाड़ा
		(7) Juna Rajwada

1	2	3
		छत्री बाग
		(8) Chhatri Bag
		पीपल्या पाला
		(9) Piplya Pala
		सिरपुर
		(10) Sirpur
		संग्रहालय
		(11) Museum
मऊ कैन्ट		पातालपानी--जलप्रपात
83. Mhow Cantt.		(1) Patalpani—waterfal
		24 जिला--पश्चिम निमार
		DISTRICT WEST NIMAR
महेश्वर		राज राजेश्वर मंदिर
84. Maheshwar		(1) Raj Rajeshwar Temple
		अहिलेश्वर मंदिर
		(2) Ahileshwar Temple
		पंदरीनाथ मंदिर
		(3) Pandharinath Temple
		शस्त्रधारा जलप्रपात
		(4) Shastradhara Waterfall
		काशी विश्वनाथ मंदिर
		(5) Kashi Vishwanath Temple
		मतंगेश्वर मंदिर
		(6) Matangeshware Temple
		बनेश्वर मंदिर
		(7) Baneshwar Temple
		भवानी मंदिर
		(8) Bhavani Temple
		सात मातिका
		(9) Seven Matrika
बड़वानी		बावनगजा (जैन धार्मिकस्थल)
85. Barwani		(1) Bavangaja (Jain pilgrimage)
कसरावद		बाड़ी--पुरातत्वीय महत्व का स्थान
86. Kasrawad		(1) Badi-Place of Archaeological importance
		कैलाश कुण्ड
		(2) Kailash Kund
खरगोन		किला
87. Khargone		(1) Fort
		नवागढ़ मंदिर--2 कि.मी.
		(2) Navagarh Temple--2 Kms.
बड़वाह		ओंकारेश्वर मंदिर
88. Barwaha		(1) Onkareshwar Temple
		25 जिला--पूर्व निमार
		DISTRICT EAST NIMAR
खण्डवा		जैन धार्मिक स्थान--73 कि.मी.
89. Khandwa		(1) Jain pilgrimage—73 Kms.
बुरहानपुर		शाही किला
90. Burhanpur		(1) Shahi Fort
		पुराना हमाम
		(2) Purana Human
		बीबी की मस्जिद
		(3) Bibi-ki-Masjid
		सुखा भण्डारा
		(4) Sukha Bhandara
		जैन मंदिर
		(5) Jain Mandir
		फारूख मकबरा
		(6) Farooq Makbara
		शहनवाज
		(7) Shahnawaz
		अहूखाना
		(8) Ahukhana
		जामा मस्जिद
		(9) Jama Masjid
		शांतिनाथ जैन मंदिर
		(10) Shantinath Jain Temple
		शाहदरा
		(11) Shahdara
		स्वामी नारायण मंदिर
		(12) Swami Narayan Temple
		गुरुद्वारा
		(13) Gurudwara
		रेणुका माता का मंदिर
		(14) Renuka Mata Temple
		श्री पूरन साहब और हंसा साहब की समाधि
		(15) Tomb of Shri Puran Saheb & Shri Hansa Saheb
		श्री बहूजी महाराज का वैष्णव मंदिर
		(16) Shri Bahuji Maharaj's Vaishnav Temple
		असीरगढ़ किला
		(17) Asirgarh Fort
		जयसिंह का छत्रा
		(18) Jaising' Chhari
		गुरारा महल--10 कि.मी.
		(91) Gurara Mahal —10 Kms
		26 जिला--राजगढ़
		DISTRICT RAJGARH
राजगढ़		खोरी शिवालय
91. Rajgarh		(1) Khari Shivalaya
सारंगपुर		रानी रूपमति की मजार
92. Sarangpur		(1) Tomb of Rani Rupmati
		कपिलेश्वर महादेव
		(2) Kapileshwar Mahadeo
		नीलकण्ठेश्वर मंदिर
		(3) Neelkantheshwar Temple
		जैन मंदिर
		(4) Jain Temple
		जामा मस्जिद
		(5) Jama Masjid
पचोर		शिवजी का मंदिर
93. Pachore		(1) Shivji Temple
		कालीजी की गढ़ी
		(2) Kaliji Garhi
नरसिंहगढ़		बड़ा महादेव
94. Narsingarh		(1) Bada Mahadeo

1	2	3
		छोटा महादेव
		(2) Chhota Mahadeo
		कोन्डु पानी
		(3) Kondu Pani
		चिड़ी का खो श्यामजी का मंदिर
		(4) Chidi ki Kho Shyamji Temple
		27 जिला--विदिशा
		DISTRICT VIDISHA
सिरोंज		नील कण्ठेश्वर मंदिर
95. Sironj		(1) Neel Kantheshwar Temple
		कार्तिक घाट का मंदिर
		(2) Kartik Ghat Temple
		गिरिधारी मंदिर
		(3) Giridhari Temple
		महामाया मंदिर
		(4) Mahamaya Temple
		विश्वनाथजी का मंदिर
		(5) Vishwanthji Temple
		मौला अली साहब का दरगाह
		(6) Dargah Moula Ali Saheb
		फखरुद्दीन साहब की टेकड़ी
		(7) Tekri Fakruddin Saheb
		उड़न छतरी
		(8) Udan Chatari
		राव जी की हवेली
		(9) Raoji's Harveli
		भूरी तोरी
		(10) Bhuri Tori
		नृनकेश्वरी का मंदिर
		(11) Nankeshwari Temple
		जटाशंकर मंदिर
		(12) Jata Shankar Temple
विदिशा		विजय मंदिर
96. Vidisha		(1) Vijay Temple
		लोहागी पहाड़ी
		(2) Lohagi Hills
		उदयगिरी गुफायें
		(3) Udaigiri Caves
		माला देवी मंदिर
		(4) Mala Devi Temple
		संग्रहालय
		(5) Museum
		सांची स्तूप--7 कि.मी.
		(6) Sanchi Stupa--7 Kms.
		28 जिला--भोपाल
		DISTRICT BHOPAL
भोपाल		भारत हैवी इलैक्ट्रीकल फैक्टरी
97. Bhopal		(1) Bharat Heavy Electrical, Factory
		मिन्टोहाल (विधान सभा भवन)
		(2) Minto Hall (Vidhan Sabha)
		लाल घाटी
		(3) Lalghati
		बिड़ला मंदिर
		(4) Birla Mandir
		जामा मस्जिद
		(5) Jama Masjid
		मोती मस्जिद
		(6) Moti Masjid
		मत्स्य भवन
		(7) Auquarium
		भदभदा
		(8) Bhadbhada
		बड़ा तालाब
		(9) Upper Lake
		ताजुल मस्जिद
		(10) Tajul Masjid
		भारत भवन
		(11) Bharat Bhawan
		हताईखेड़ा बांध
		(12) Hatai Khera Dam
		नेवरी (11 शताब्दी का शिव मंदिर)
		(13) Neori (11 Century Shiv Temple)
		केरवा बांध--17 कि.मी.
		(14) Kerwa Dam 17 Kms.
		29 जिला--सीहोर
		DISTRICT SEHORE
सीहोर		दशहरा वाला बाग
98. Sehore		(1) Dashhara Wala Bag
		गणेश मंदिर
		(2) Ganesh Temple
		30 जिला--रायसेन
		DISTRICT RAISEN
उदयपुर		पुराना तालाब--22 कि.मी.
99. Udaipur		(1) Old Tank - 22 Kms.
रायसेन		किला
100. Raisen		(1) Fort
		दरगाह पीर फतेहउल्लानाना
		(2) Dargah Peer Fatehulla nana
अबदुलागंज		भोजपुर मंदिर
101. Obedullaganj		(1) Bhojpur Temple
		भीम बैटका--8कि. मी.
		(2) Bhim Betka--8 Kms.
		31 जिला--बैतूल
		DISTRICT BETUL
		परसडोल की गुफा
102. Multai		(1) Normal Caves of Parasdol
		32 जिला--होशंगाबाद
		DISTRICT HOSHANGABAD
होशंगाबाद		सेठानी घाट
103. Hoshangabad		(1) Setbani ghat
		होशंगशाह का किला
		(2) Fort of Hoshang Shah
		जगदीश मंदिर
		(3) Jagdish Temple

1	2	3
		हनुमान मंदिर
		(4) Hanuman Temple
		रामजी बाबा की समाधि
		(5) Ramji Baba's Tomb
	सिवनी मालवा	झिलत देव मेला
104.	Seoni Malwa	(1) Bhilat Deo Mela
	रानीपुरा	तवा बांध
105.	Ranipura	(1) Tawa Bandh
		अनहोनी ग्राम (ठण्डे एवं गरम पानी का कुण्ड)
	पिपरिया	
106.	Piparia	(1) Anhoni Gram (Hot and Cold water Kund)
	पचमढ़ी	अप्सरा विहार— 5कि.मी.
107.	Pachmarhi	(1) Apsara Vihar—5 Km.
		चौरागढ़— 15 कि.मी.
		(2) Chouragarh 15 Kms.
		धूपगढ़— 10 कि.मी.
		(3) Dhoopgarh 10 Kms.
		जेंटाशंकर
		(4) Jata Shankar
		महादेव
		(5) Mahadeo
		पांडव गुफा
		(6) Pandav Caves
		33 जिला—जबलपुर
		DISTRICT JABALPUR
	पाटन	सती का चबुतरा
108.	Patan	(1) Sati Ka Chabutara
	जबलपुर	भेड़ाघाट
109.	Jabalpur	(1) Bheraghat
		मदन महल किला
		(2) Madan Mahal Fort
		ग्वारीघाट
		(3) Gwarighat
		पीसनहारी जैन मंदिर
		(4) Pisanhari Jain Temple
		चौसठ योगिनी मंदिर
		(5) Chousath Yogini Temple
		34 जिला नरसिंहपुर
		DISTRICT NARSIMHAPUR
	नरसिंहपुर	नरसिंहपुर 400 वर्ष पुराना)
110.	Narsimhapur	(1) Narsimha Temple (400 years old)
	छोटा छिन्दवाड़ा	राज राजेश्वरी त्रिपुर सुन्दरी माता मंदिर
111.	Chhota Chhindwara	(1) Raj Rajeshwari Tripur Sundri Mata Temple
		35 जिला— मण्डला
		DISTRICT MANDLA
	मण्डला	कान्हा किसली— राष्ट्रीय उद्यान
112.	Mandla	(1) Kunha-kisli-National Park

1	2	3
		सहस्त्रधारा
		(2) Sahastra Dhara
		महारानी दुर्गावती का किला
		(3) Maharani Durgwati Fort
		राजराजेश्वरी मंदिर
		(4) Raj Rajeshwari Temple
	नैनपुर	खेरमाई मंदिर
113.	Nainpur	(1) Khermai Temple
		अनादि आश्रम
		(2) Anadi Ashram
		36 जिला—छिन्दवाड़ा
		DISTRICT CHHINDWARA
	चांदामेटा	चांदशाह वलीशाह मजार
114.	Chandameta	(1) Chand Shah Vali Shah Maiar
		शंकरजी मंदिर
		(2) Shankarji Temple
	छिन्दवाड़ा	राम मंदिर
115.	Chhindwara	(1) Ram Temple
		पातालेश्वर मंदिर
		(2) Pataleshwar Temple
		छोटा महादेव
		(3) Chhota Maha Deo
		37 जिला—सिवनी
		DISTRICT SEONI
	सिवनी	पुराना मंदिर मठ एवं जैन मंदिर
116.	Seoni	(1) Old Math temple and Jain Temple
		बानगंगा
		(2) Banganga
		38 जिला—बालाघाट
		DISTRICT BALAGHAT
	भरवेली	शिव मंदिर
117.	Bharbeli	(1) Shiv Mandir
		39 जिला—सरगुजा
		DISTRICT SURGJUJA
	सूरजपुर	देवी मंदिर
118.	Surajpur	(1) Devi Mandir
	रामानुजगंज	तातापानी ग्राम (गरम पानी का झरना)
119.	Ramanujganj	(1) Tatapani Village (Hot water Spring)
		40 जिला—बिलासपुर
		DISTRICT BILASPUR
	तखतपुर	शिव मंदिर
120.	Takhatpur	(1) Shiv Temple
		दुर्गा मंदिर
		(2) Durga Temple
		बेलपान (मंदिर एवं कुण्ड)
		(3) Belpan (Temple & Kund)
	सिरगिटी	पुराना शिव मंदिर
121.	Sirgiti	(1) Old Shiv Temple

1	2	3
		मनीभाई मंदिर
		(2) Mari Mai Temple
	चांपा	तापमी मंदिर डोंगाघाट
122.	Champa	(1) Tapsi Temple, Dongaghat
		मुरलीमनोहर मंदिर
		(2) Murli Mahohar Temple
		भकालु का अम्बा मंदिर
		(3) Bhakalu Amba Temple
		कालेश्वर मंदिर पीतमपुरा
		(4) Kaleshwar Temple, Peetampura
	नया बारादुवार	शिव मंदिर तुर्री
123.	Naya Baradwar	(1) Shiv Temple, Turri
	रतनपुर	राजा मोरध्वज का किला
124.	Ratanpur	(1) Raja Mordhwaj Fort
		रामटेकड़ी का पुराना मंदिर
		(2) Old Temple of Ramtekri
		महामाया देवी मंदिर
		(3) Mahamaya Devi Temple
		लखमी देवी मंदिर
		(4) Lakshmi Devi Temple
		महावीर मंदिर
		(5) Mahavir Temple
		भैरव बाबा मंदिर
		(6) Bhairao Baba Temple
		बुढ़ा महादेव
		(7) Budha Mahadeo
		41 जिला—रायगढ़
		DISTRICT RAIGARH
	रायगढ़	गौरी शंकर मंदिर
125.	Raigarh	(1) Gouri Shankar Temple
		42 जिला राजनांदगांव
		DISTRICT RAJNANDGAON
	कुंवर्धा	बुढा महादेव
126.	Kawardha	(1) Budha Mahadeo
		भोरमदेव मंदिर
		(2) Bhoram Deo Temple
	डोंगरगढ़	मा बम्बलेश्वरी मंदिर
127.	Dongargarh	(1) Ma Bambaleshwari Temple
		दन्तेश्वरी मंदिर
		(2) Danteshwari Temple

1	2	3
		तपस्वी मंदिर
		(3) Tapaswee Temple
	राजनांदगांव	लाल बाग पेलेस
128.	Rajnandgaon	(1) Lalbag palace
		पुराना महल
		(2) Old palace
		रानी सागर
		(3) Ranisagar
		43 जिला—दुर्ग
		DISTRICT DURG
	बैमेतरा	सोमनाथ मंदिर—20 कि.मी.
129.	Bametara	(1) Somnath Temple—20 Kms.
	भिलाईनगर	भिलाई स्टील प्लांट
130.	Bhilainagar	(1) Bhilai Steel Plant
		मैत्री बाग
		(2) Maitree Bag
	दुर्ग	शिव मंदिर
131.	Durg	(1) Shiv Temple
		44 जिला—रायपुर
		DISTRICT RAIPUR
	धारंग	ऐतिहासिक जैन मंदिर
132.	Arang	(1) Historical Jain Temple
		भांड देव मंदिर
		(2) Bhand Deo Temple
	धमतरी	गगरेल बांध
133.	Dhamtari	(1) Gangrel Dam
		माडम बांध
		(2) Madam Dam
		रुद्री बांध
		(3) Rudri Dam
		45 जिला—बस्तर
		DISTRICT BASTAR
	कांकेर	गाधिया पहाडी पर स्थित शिव मंदिर
134.	Kanker	Shiv Temple District on Gandhia hill
	जगदलपुर	दन्तेश्वरी माई का मंदिर
135.	Jagdalpur	(1) Temple of Danteshwari Mai
		चित्रकूट जलप्रपात
		(2) Chitrakoot water fall

MGIPRRND—1 RGI/86..VIII 4-12-87—300

LAND USE MAPS

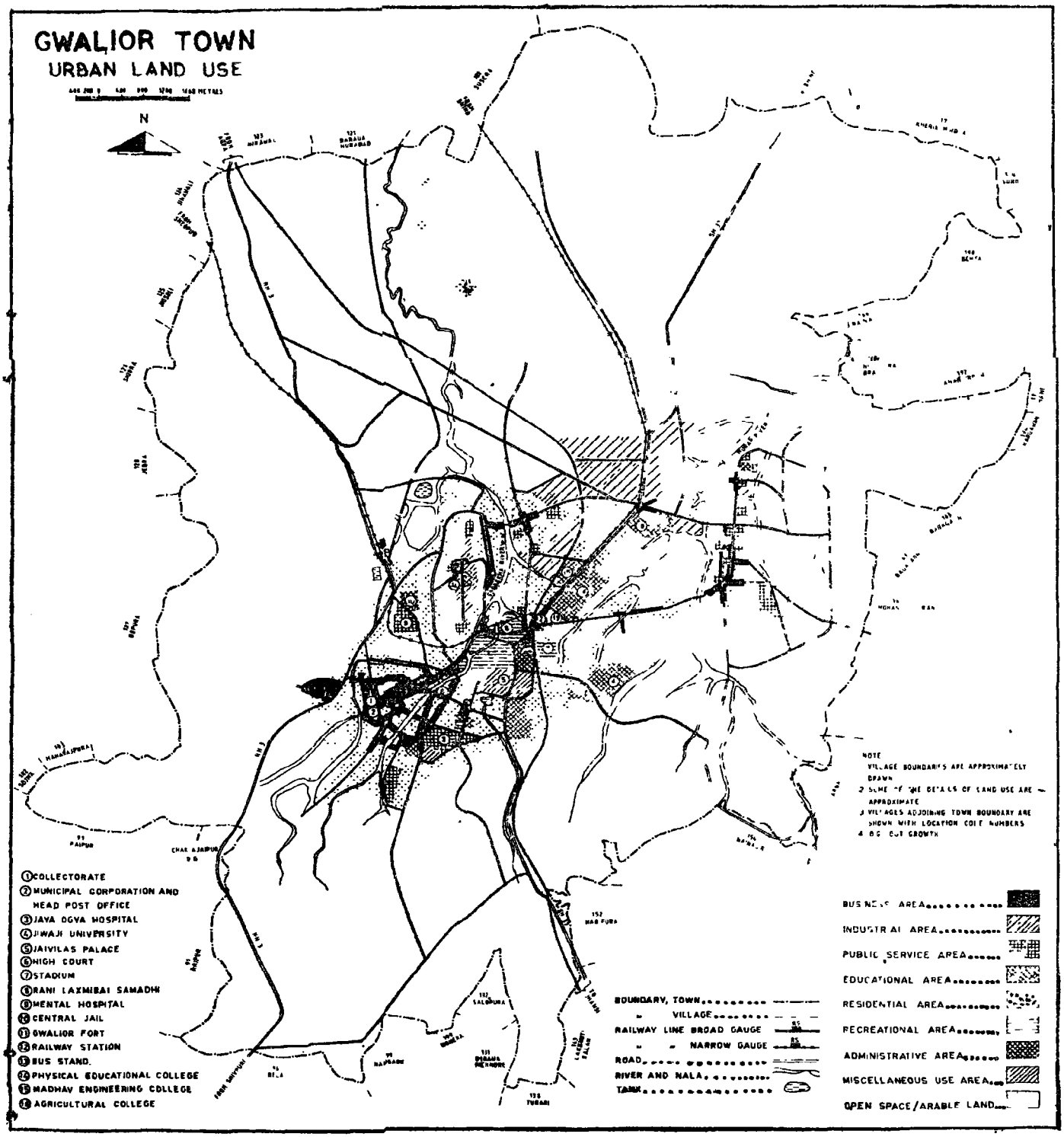
GWALIOR TOWN
URBAN LAND USE
N
1 COLLECTORATE
2 MUNICIPAL CORPORATION AND HEAD POST OFFICE
3 JAYA OGVA HOSPITAL
4 JIWAJI UNIVERSITY
5 JAIVILAS PALACE
6 HIGH COURT
7 STADIUM
8 RANI LAXMIBAI SAMADHI
9 MENTAL HOSPITAL
10 CENTRAL JAIL
11 GWALIOR FORT
12 RAILWAY STATION
13 BUS STAND.
14 PHYSICAL EDUCATIONAL COLLEGE
15 MADHAV ENGINEERING COLLEGE
16 AGRICULTURAL COLLEGE
NOTE
1 VILLAGE BOUNDARIES ARE APPROXIMATELY DRAWN
2 SOME OF THE DETAILS OF LAND USE ARE APPROXIMATE
3 VILLAGES ADJOINING TOWN BOUNDARY ARE SHOWN WITH LOCATION CODE NUMBERS
4 B.G. CUT GROWTH
BOUNDARY, TOWN
VILLAGE
RAILWAY LINE BROAD GAUGE
NARROW GAUGE
ROAD
RIVER AND NALA
TANK
BUSINESS AREA
INDUSTRIAL AREA
PUBLIC SERVICE AREA
EDUCATIONAL AREA
RESIDENTIAL AREA
RECREATIONAL AREA
ADMINISTRATIVE AREA
MISCELLANEOUS USE AREA
OPEN SPACE/ARABLE LAND

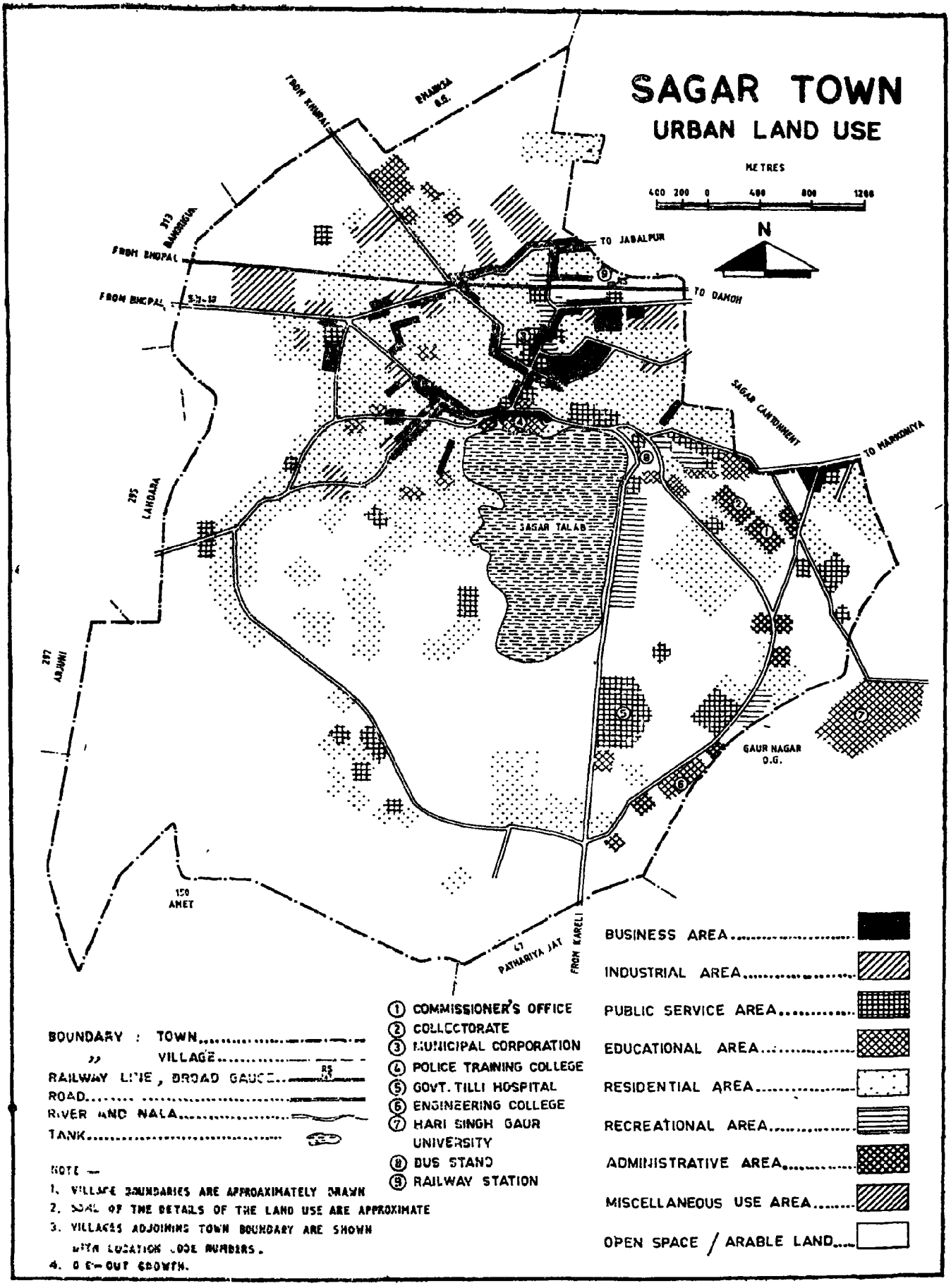
SAGAR TOWN
URBAN LAND USE
METRES
400 200 0 400 800 1200
N
TO JABALPUR
TO DAMOH
FROM BHOPAL
FROM BHOPAL
313 BANDRIGWA
FROM KHURAI
BHAMORA
295 LAHDARA
297 ARJHAR
150 AMET
67 PATHARIYA JAT
FROM KARELI
SAGAR CANTONMENT
TO MANDANIYA
SAGAR TALAB
GAUR NAGAR
O.G.
BOUNDARY : TOWN
" VILLAGE
RAILWAY LINE, BROAD GAUGE
ROAD
RIVER AND NALA
TANK
NOTE —
1. VILLAGE BOUNDARIES ARE APPROAXIMATELY DRAWN
2. SOME OF THE DETAILS OF THE LAND USE ARE APPROXIMATE
3. VILLAGES ADJOINING TOWN BOUNDARY ARE SHOWN WITH LOCATION CODE NUMBERS.
4. O.G.=OUT GROWTH.
1 COMMISSIONER'S OFFICE
2 COLLECTORATE
3 MUNICIPAL CORPORATION
4 POLICE TRAINING COLLEGE
5 GOVT. TILLI HOSPITAL
6 ENGINEERING COLLEGE
7 HARI SINGH GAUR UNIVERSITY
8 BUS STAND
9 RAILWAY STATION
BUSINESS AREA
INDUSTRIAL AREA
PUBLIC SERVICE AREA
EDUCATIONAL AREA
RESIDENTIAL AREA
RECREATIONAL AREA
ADMINISTRATIVE AREA
MISCELLANEOUS USE AREA
OPEN SPACE / ARABLE LAND

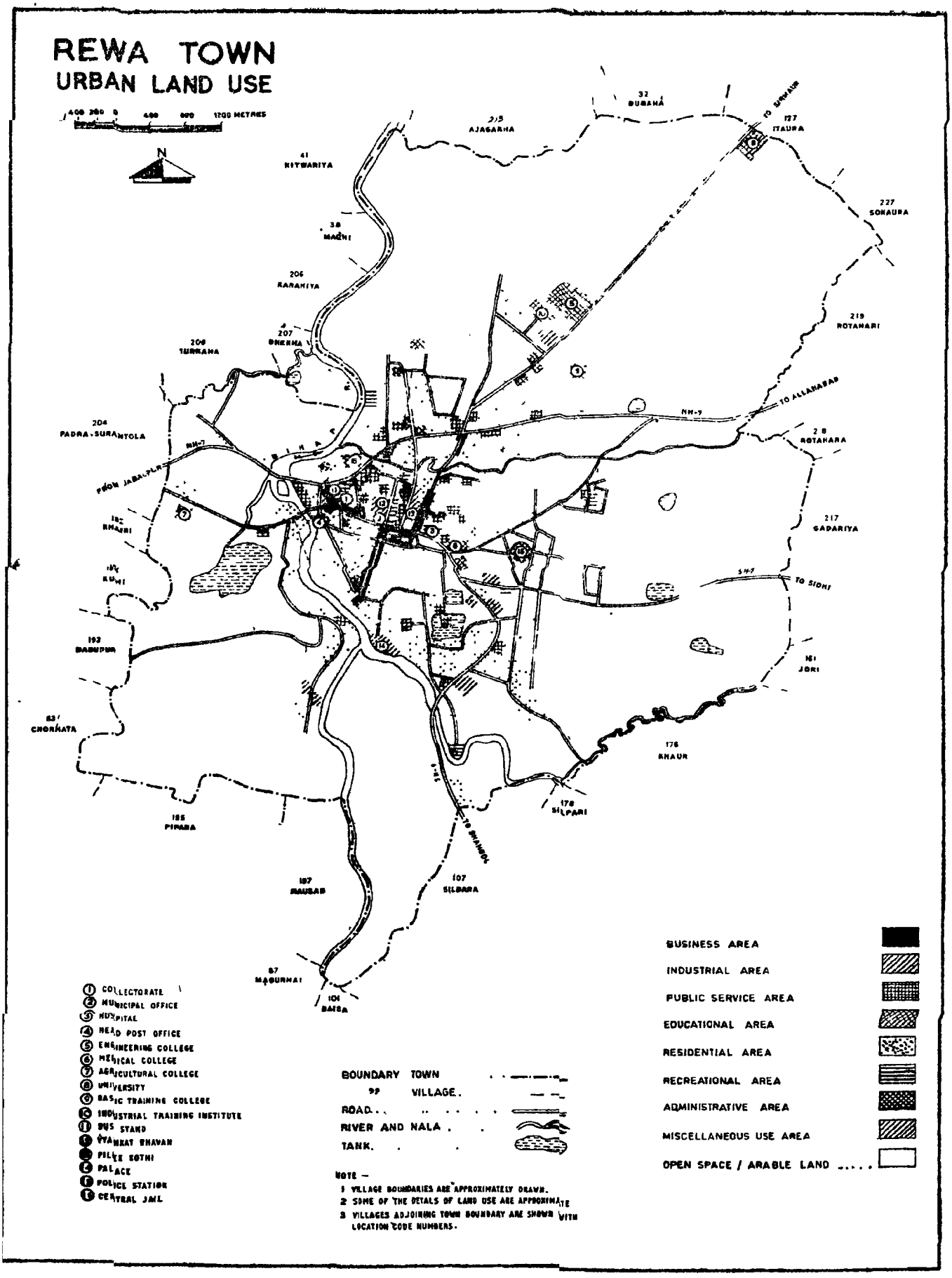
REWA TOWN
URBAN LAND USE
400 200 0 400 800 1200 METRES
N
32 BURAHA
215 AJASARHA
TO SIRHAUR
127 ITAURA
41 KOTWARITA
227 SONAURA
38 MADHI
206 RAMAHIYA
207 BHERMA
219 ROTAHARI
208 TURMANA
TO ALLAHABAD
NH-7
204 PADRA-SURANTOLA
2 8 ROTAHARA
FROM JABALPUR
RIVA
180 BHARRI
217 GADARIYA
181 KUMHI
S.H.7
TO SIDHI
182 BADHPURA
181 JORI
83 CHORHATA
176 KHAUR
178 SILPARI
185 PIPARA
TO BHANDOL
197 MAUSAR
107 SILBARA
87 MADHURAI
101 BARSA
(1) COLLECTORATE
(2) MUNICIPAL OFFICE
(3) HOSPITAL
(4) HEAD POST OFFICE
(5) ENGINEERING COLLEGE
(6) MEDICAL COLLEGE
(7) AGRICULTURAL COLLEGE
(8) UNIVERSITY
(9) BASIC TRAINING COLLEGE
(10) INDUSTRIAL TRAINING INSTITUTE
(11) BUS STAND
(A) VIDHAN BHAVAN
(B) PILLE KOTHI
(C) PALACE
(D) POLICE STATION
(E) CENTRAL JAIL
BOUNDARY TOWN
VILLAGE.
ROAD.
RIVER AND NALA.
TANK.
NOTE –
1 VILLAGE BOUNDARIES ARE APPROXIMATELY DRAWN.
2 SOME OF THE DETAILS OF LAND USE ARE APPROXIMATE
3 VILLAGES ADJOINING TOWN BOUNDARY ARE SHOWN WITH LOCATION CODE NUMBERS.
BUSINESS AREA
INDUSTRIAL AREA
PUBLIC SERVICE AREA
EDUCATIONAL AREA
RESIDENTIAL AREA
RECREATIONAL AREA
ADMINISTRATIVE AREA
MISCELLANEOUS USE AREA
OPEN SPACE / ARABLE LAND

RATLAM TOWN

URBAN LAND USE

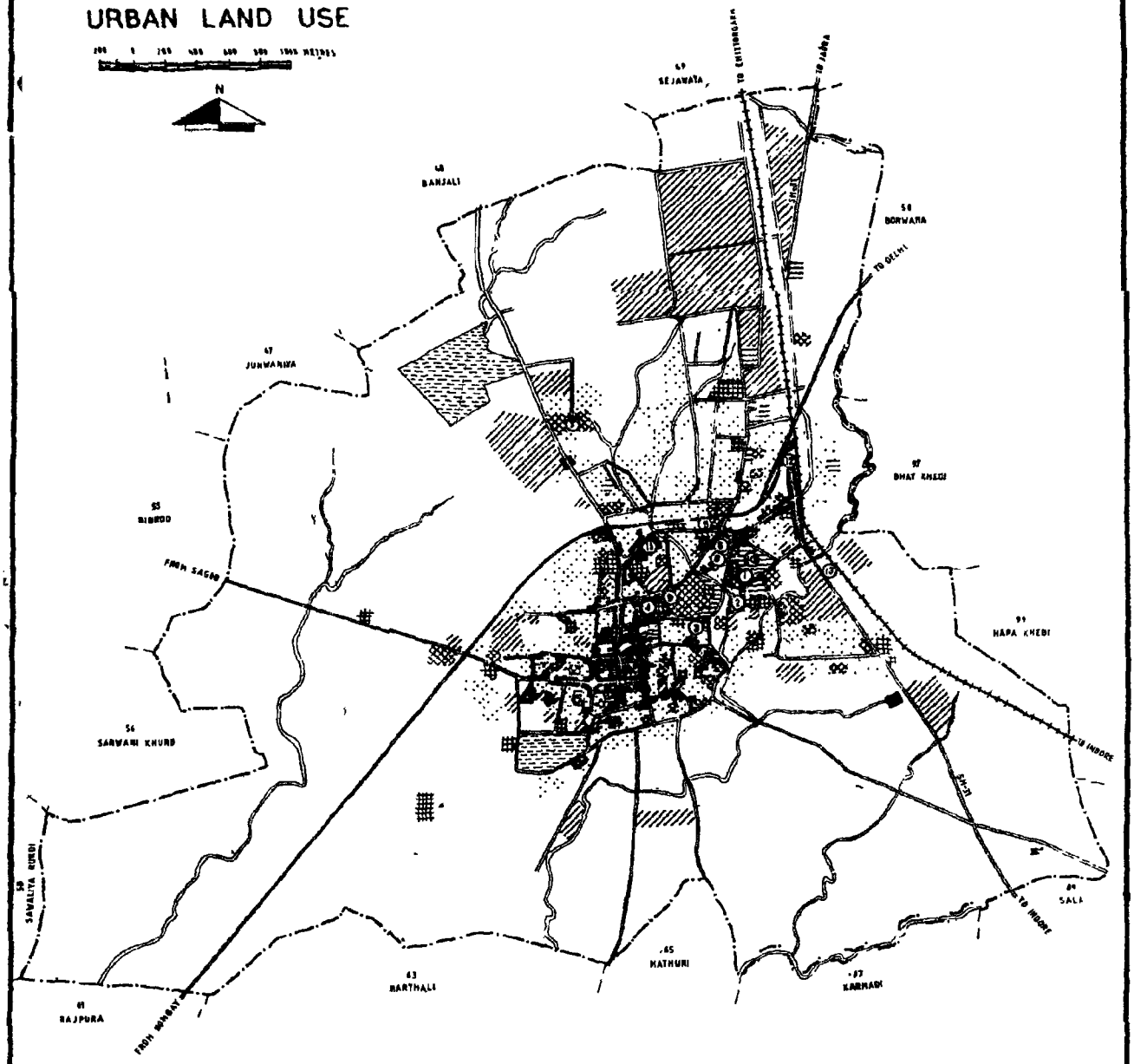

1. DISTRICT COURT
2. COLLECTORATE
3. MUNICIPAL OFFICE
4. DISTRICT HOSPITAL
5. WESTERN RAILWAY DIVISIONAL OFFICE
6. WOMEN'S COLLEGE
7. INDUSTRIAL TRAINING INSTITUTE
8. POLICE STATION
9. JAIL
10. STADIUM
11. AGRICULTURAL PRODUCT MARKET
12. RAILWAY STATION
13. BUS STAND

BOUNDARY TOWN.....
" VILLAGE.....
RAILWAY LINE; BROAD GAUGE
" METRE GAUGE...
ROAD.....
RIVER AND NALA.....
TANK.....

BUSINESS AREA.....
INDUSTRIAL AREA.....
PUBLIC SERVICE AREA.....
EDUCATIONAL AREA.....
RESIDENTIAL AREA.....
RECREATIONAL AREA.....
ADMINISTRATIVE AREA.....
MISCELLANEOUS USE AREA.....
OPEN SPACE / ARABLE LAND.....

NOTE - 1 VILLAGE BOUNDARIES ARE APPROXIMATELY DRAWN
2 SOME OF THE DETAILS OF LAND USE ARE APPROXIMATE
3 VILLAGES ADJOINING TOWN BOUNDARY ARE SHOWN WITH LOCATION CODE NUMBERS.

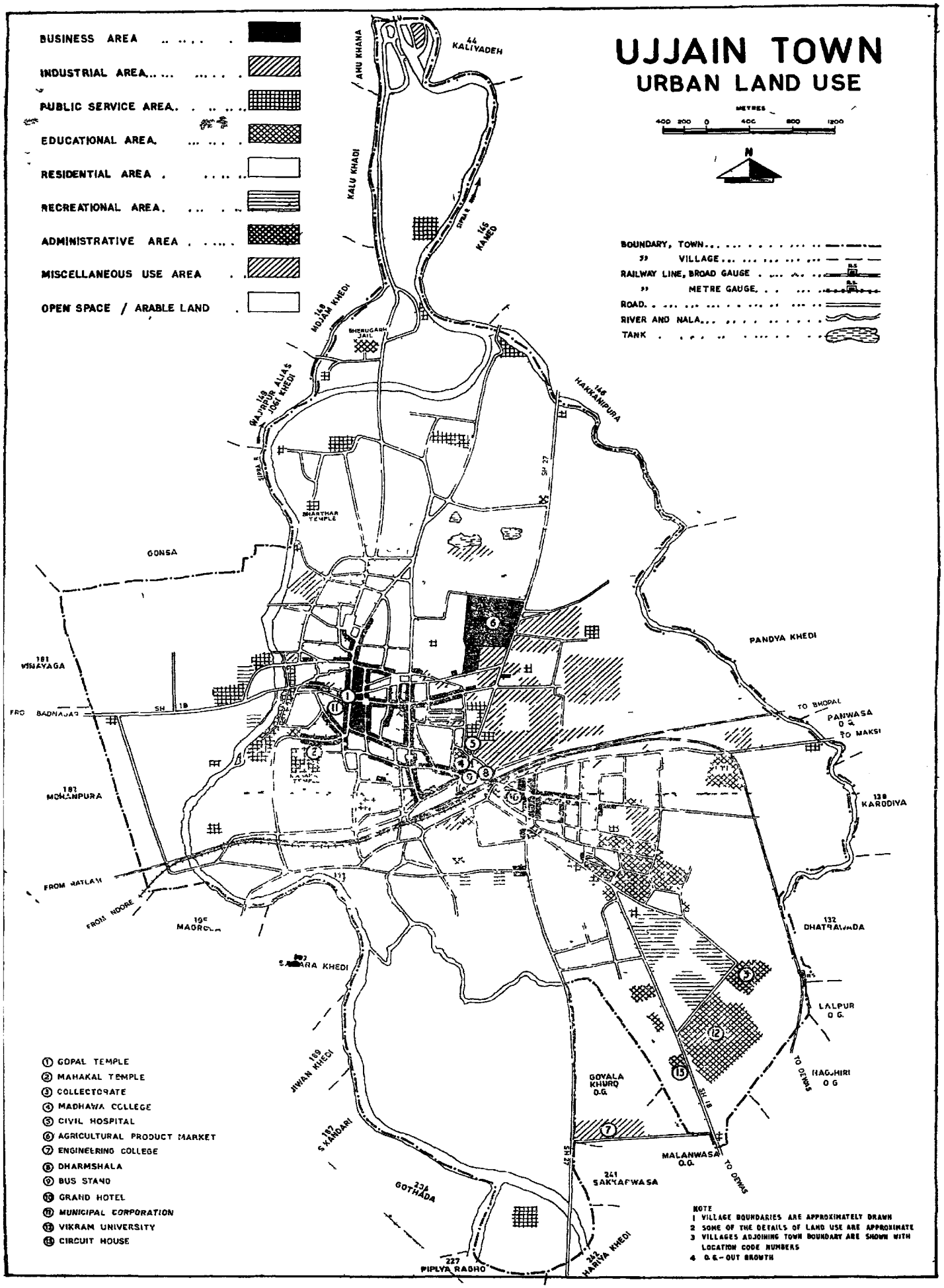
UJJAIN TOWN
URBAN LAND USE
METRES
400 200 0 400 800 1200
N
BUSINESS AREA
INDUSTRIAL AREA
PUBLIC SERVICE AREA
EDUCATIONAL AREA
RESIDENTIAL AREA
RECREATIONAL AREA
ADMINISTRATIVE AREA
MISCELLANEOUS USE AREA
OPEN SPACE / ARABLE LAND
BOUNDARY, TOWN
VILLAGE
RAILWAY LINE, BROAD GAUGE
METRE GAUGE
ROAD
RIVER AND NALA
TANK
AHU KHANA
KALU KHADI
44 KALIYADEH
145 KAMED
149 NOJAM KHEDI
BHERUGARH JAIL
148 NAVRIPUR ALIAS JOGI KHEDI
146 HAKKANIPURA
SHARTHAR TEMPLE
GONSA
181 VINAYAGA
FRO BADNAGAR
SH 18
PANDYA KHEDI
TO BHOPAL
PANWASA O G
TO MAKSI
182 MOHANPURA
138 KARODIYA
FROM RATLAM
FROM INDORE
MAORO
DHATRAWADA
LALPUR O G
TO DEWAS
NAGJHIRI O G
169 JIWAN KHEDI
GOVALA KHURD O G
SH 18
167 KHANDARI
MALANWASA O G
TO OMAS
241 SAKHAFWASA
238 GOTHADA
227 PIPLYA RASHO
242 HARIYA KHEDI
① GOPAL TEMPLE
② MAHAKAL TEMPLE
③ COLLECTORATE
④ MADHAVA COLLEGE
⑤ CIVIL HOSPITAL
⑥ AGRICULTURAL PRODUCT MARKET
⑦ ENGINEERING COLLEGE
⑧ DHARMSHALA
⑨ BUS STAND
⑩ GRAND HOTEL
⑪ MUNICIPAL CORPORATION
⑫ VIKRAM UNIVERSITY
⑬ CIRCUIT HOUSE
NOTE
1 VILLAGE BOUNDARIES ARE APPROXIMATELY DRAWN
2 SOME OF THE DETAILS OF LAND USE ARE APPROXIMATE
3 VILLAGES ADJOINING TOWN BOUNDARY ARE SHOWN WITH LOCATION CODE NUMBERS
4 O.G.-OUT GROWTH

R 61/86—73

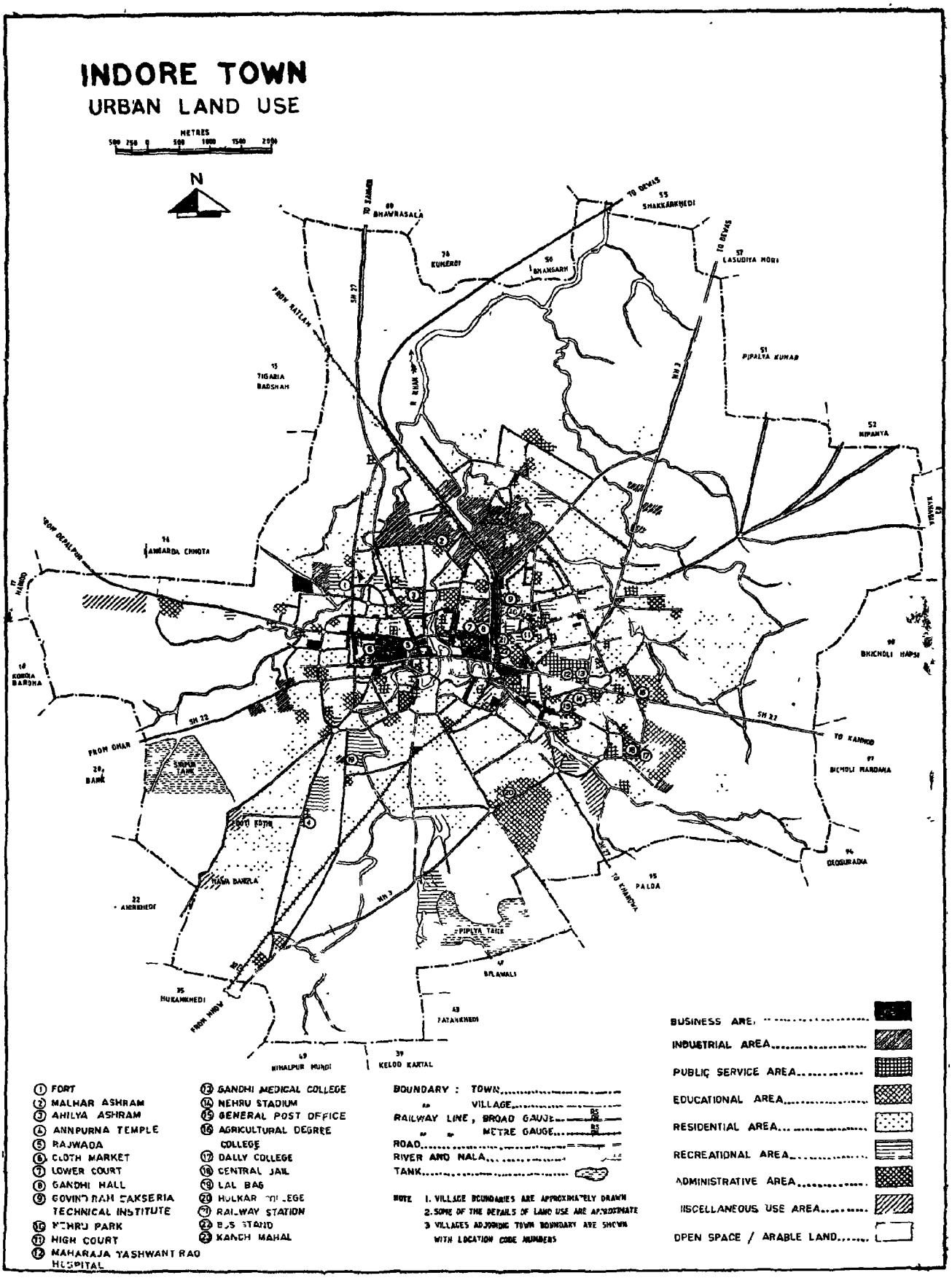
INDORE TOWN
URBAN LAND USE
METRES
N
TO DEWAS
TO RATLAM
FROM RATLAM
TO KANNOD
FROM DEWAS
FROM DHAR
FROM MHOW
TO KHANDWA
(1) FORT
(2) MALHAR ASHRAM
(3) AHILYA ASHRAM
(4) ANNPURNA TEMPLE
(5) RAJWADA
(6) CLOTH MARKET
(7) LOWER COURT
(8) GANDHI HALL
(9) GOVIND RAM SAKSERIA TECHNICAL INSTITUTE
(10) NEHRU PARK
(11) HIGH COURT
(12) MAHARAJA YASHWANT RAO HOSPITAL
(13) GANDHI MEDICAL COLLEGE
(14) NEHRU STADIUM
(15) GENERAL POST OFFICE
(16) AGRICULTURAL DEGREE COLLEGE
(17) DALLY COLLEGE
(18) CENTRAL JAIL
(19) LAL BAG
(20) HOLKAR COLLEGE
(21) RAILWAY STATION
(22) B.S. STAND
(23) KANCH MAHAL
BOUNDARY : TOWN
VILLAGE
RAILWAY LINE, BROAD GAUGE
METRE GAUGE
ROAD
RIVER AND NALA
TANK
NOTE 1. VILLAGE BOUNDARIES ARE APPROXIMATELY DRAWN
2. SOME OF THE DETAILS OF LAND USE ARE APPROXIMATE
3 VILLAGES ADJOINING TOWN BOUNDARY ARE SHOWN WITH LOCATION CODE NUMBERS
BUSINESS ARE
INDUSTRIAL AREA
PUBLIC SERVICE AREA
EDUCATIONAL AREA
RESIDENTIAL AREA
RECREATIONAL AREA
ADMINISTRATIVE AREA
MISCELLANEOUS USE AREA
OPEN SPACE / ARABLE LAND

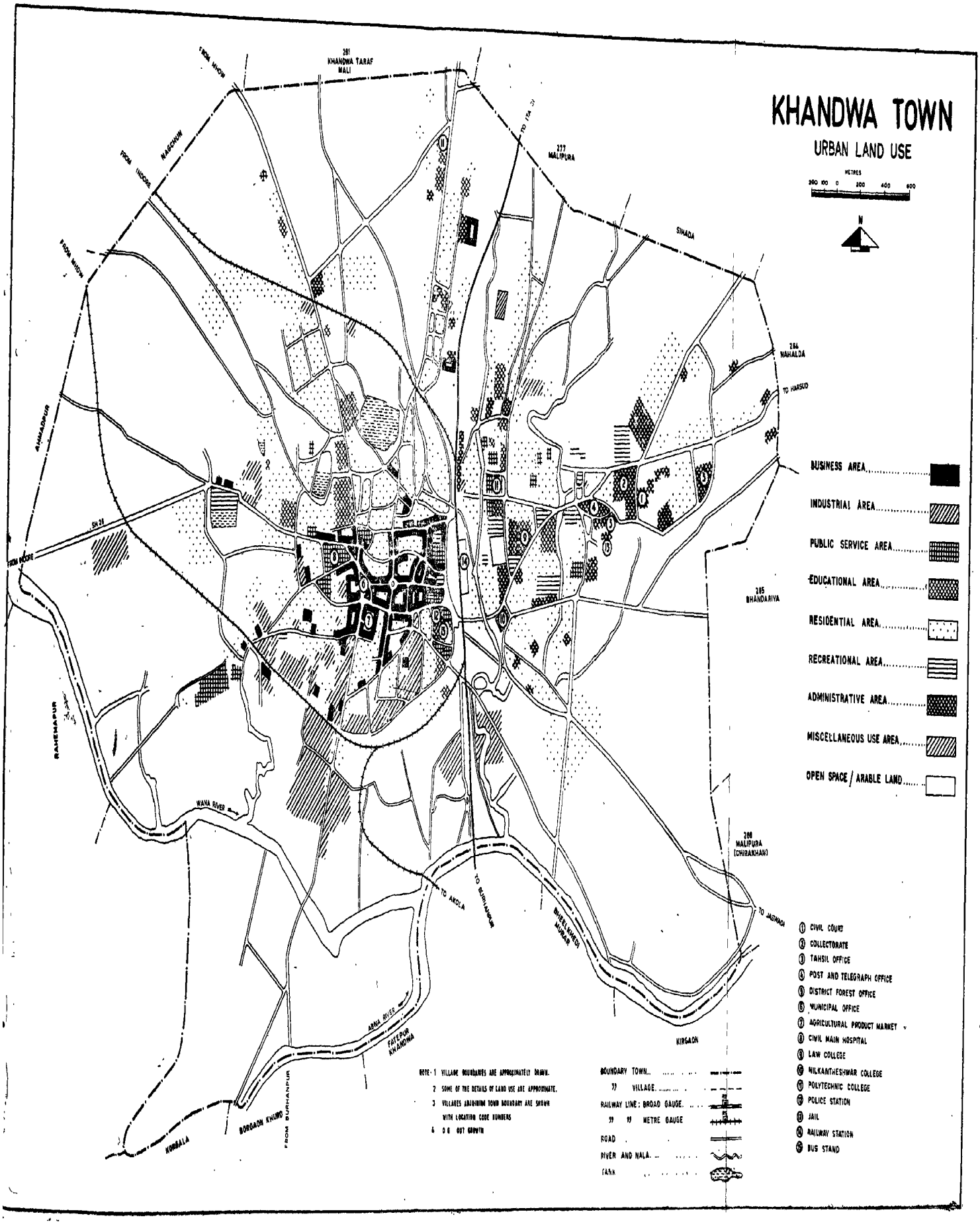
KHANDWA TOWN
URBAN LAND USE
METRES
200 100 0 200 400 600
N
281 KHANDWA TARAF MALI
277 MALIPURA
SINADA
284 NAHALDA
TO HARSUD
285 BHANDARIVA
286 MALIPURA (CHIRAKHAN)
TO JASWADI
TO AKOLA
TO SURWADE
KIRGAON
FATEPUR KHANDWA
RAHEMPUR
ASHADPUR
SH 29
FROM INDORE
FROM MHOW
FROM NASHIK
FROM BURHANPUR
BORGAON KHURD
KUMBALA
WANA RIVER
ARNA RIVER
BUSINESS AREA
INDUSTRIAL AREA
PUBLIC SERVICE AREA
EDUCATIONAL AREA
RESIDENTIAL AREA
RECREATIONAL AREA
ADMINISTRATIVE AREA
MISCELLANEOUS USE AREA
OPEN SPACE / ARABLE LAND
1 CIVIL COURT
2 COLLECTORATE
3 TAHSIL OFFICE
4 POST AND TELEGRAPH OFFICE
5 DISTRICT FOREST OFFICE
6 MUNICIPAL OFFICE
7 AGRICULTURAL PRODUCT MARKET
8 CIVIL MAIN HOSPITAL
9 LAW COLLEGE
10 NILKANTHESHWAR COLLEGE
11 POLYTECHNIC COLLEGE
12 POLICE STATION
13 JAIL
14 RAILWAY STATION
15 BUS STAND
NOTE- 1 VILLAGE BOUNDARIES ARE APPROXIMATELY DRAWN.
2 SOME OF THE DETAILS OF LAND USE ARE APPROXIMATE.
3 VILLAGES ADJOINING TOWN BOUNDARY ARE SHOWN WITH LOCATION CODE NUMBERS
4 D G OUT GROWTH
BOUNDARY TOWN..
" VILLAGE..
RAILWAY LINE: BROAD GAUGE.
" " METRE GAUGE
ROAD
RIVER AND NALA.
TANK

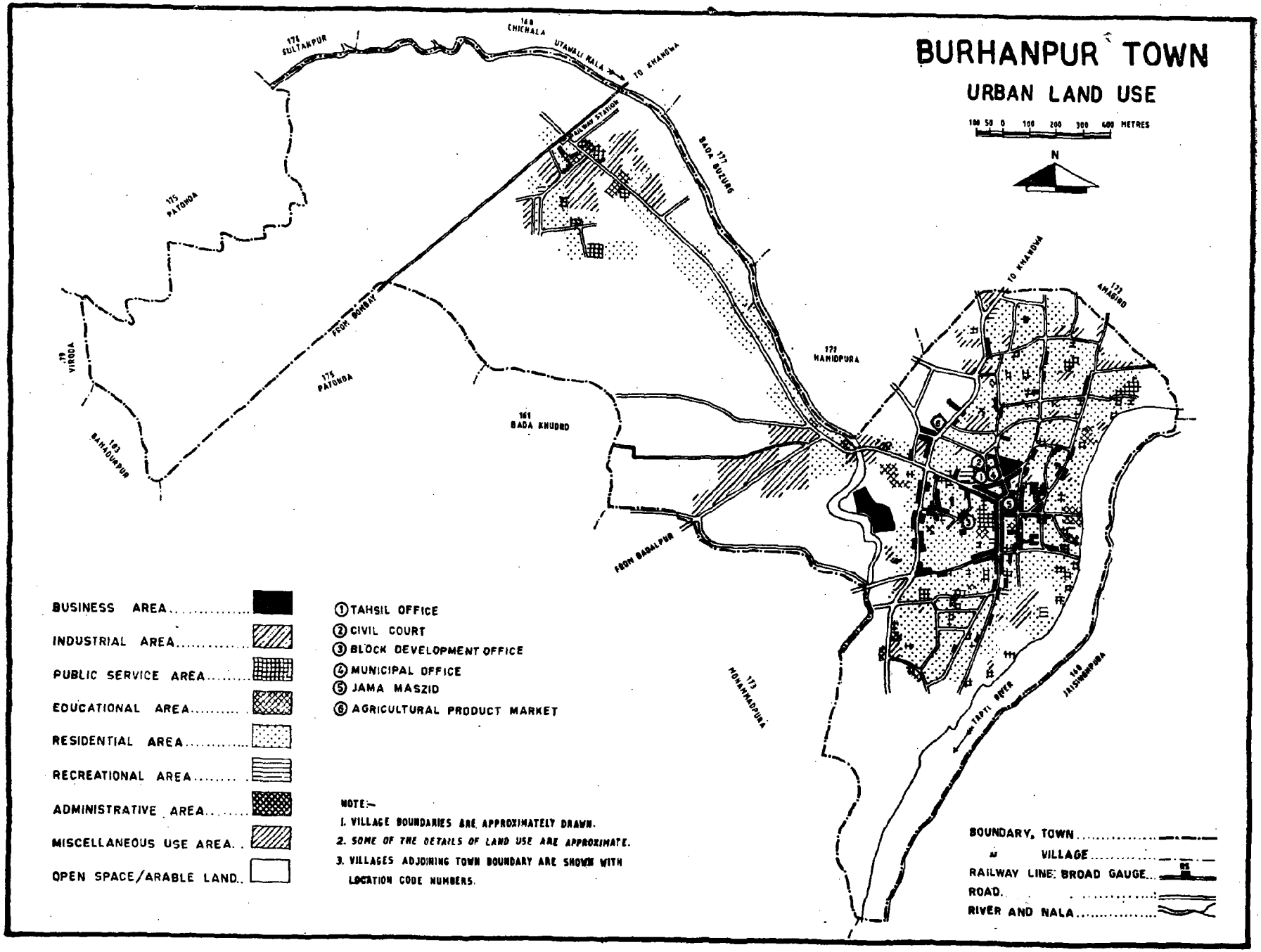
BURHANPUR TOWN
URBAN LAND USE
100 50 0 100 200 300 400 METRES
N
175 SULTANPUR
168 CHICHALA
UTAWALI NALA
TO KHANDWA
RAILWAY STATION
BADA BUZURG
177
175 PATONDA
FROM BOMBAY
TO KHANDWA
172 AHAGIRO
179 HAMIDPURA
170 VIRODA
175 PATONDA
161 BADA KHUDRO
183 BAHADURPUR
FROM BADALPUR
173 MOHAMMADPURA
TAPTI RIVER
168 JALSINGHPURA
BUSINESS AREA
INDUSTRIAL AREA
PUBLIC SERVICE AREA
EDUCATIONAL AREA
RESIDENTIAL AREA
RECREATIONAL AREA
ADMINISTRATIVE AREA
MISCELLANEOUS USE AREA
OPEN SPACE/ARABLE LAND
1 TAHSIL OFFICE
2 CIVIL COURT
3 BLOCK DEVELOPMENT OFFICE
4 MUNICIPAL OFFICE
5 JAMA MASZID
6 AGRICULTURAL PRODUCT MARKET
NOTE:-
1. VILLAGE BOUNDARIES ARE APPROXIMATELY DRAWN.
2. SOME OF THE DETAILS OF LAND USE ARE APPROXIMATE.
3. VILLAGES ADJOINING TOWN BOUNDARY ARE SHOWN WITH LOCATION CODE NUMBERS.
BOUNDARY, TOWN
VILLAGE
RAILWAY LINE: BROAD GAUGE
ROAD
RIVER AND NALA

BHOPAL TOWN
URBAN LAND USE

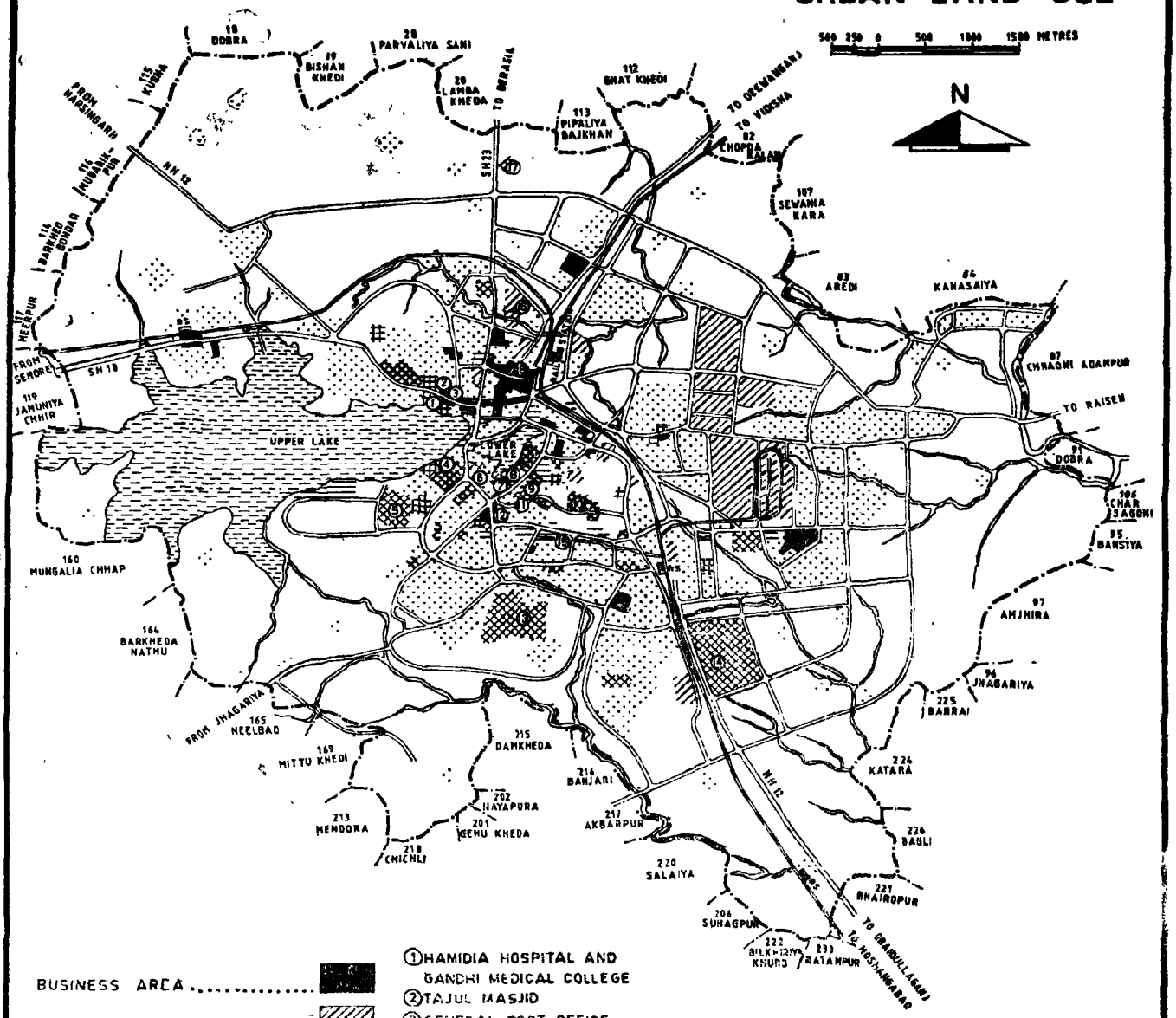

JABALPUR TOWN

URBAN LAND USE

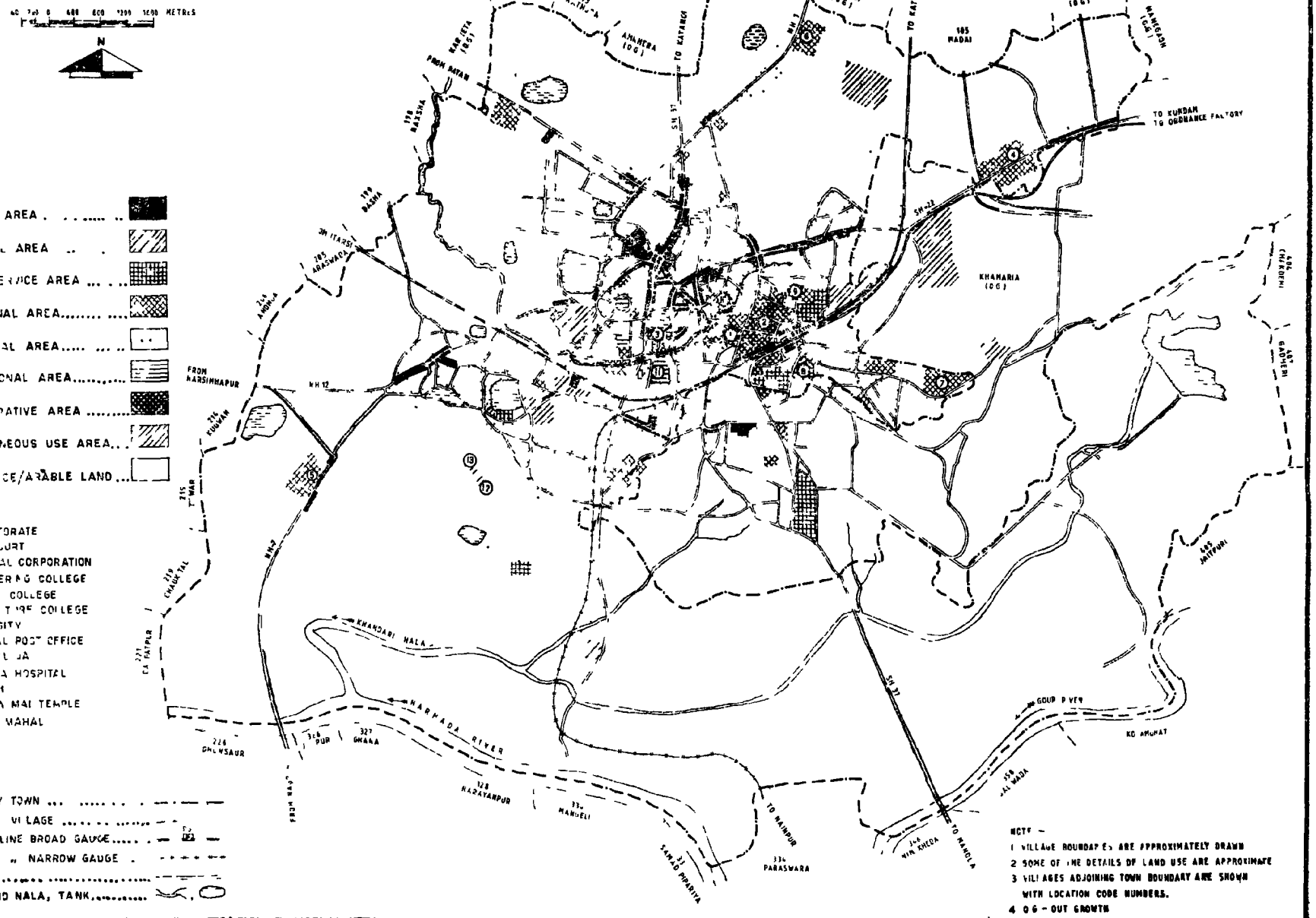

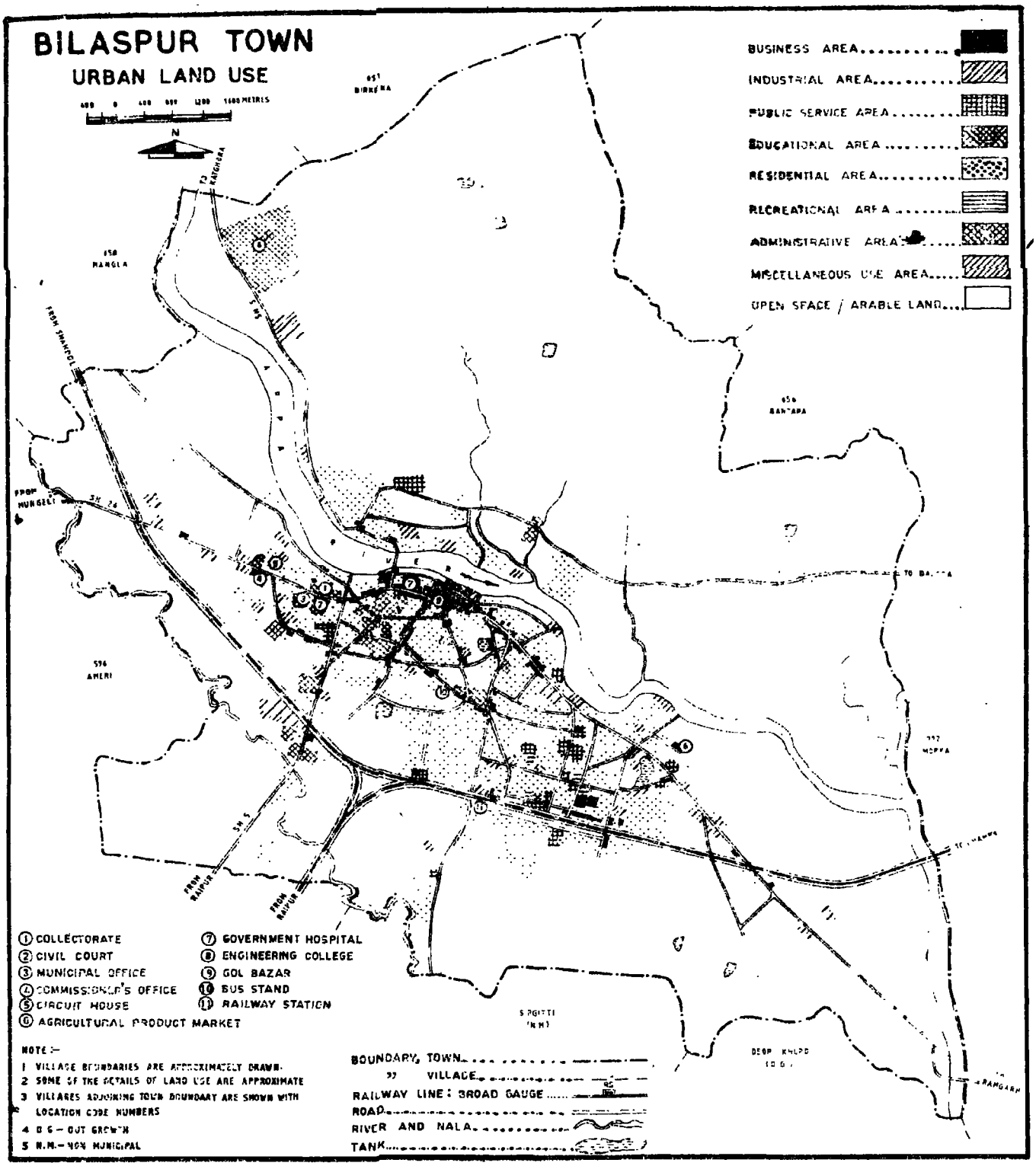
BILASPUR TOWN
URBAN LAND USE
N
BUSINESS AREA
INDUSTRIAL AREA
PUBLIC SERVICE AREA
EDUCATIONAL AREA
RESIDENTIAL AREA
RECREATIONAL AREA
ADMINISTRATIVE AREA
MISCELLANEOUS USE AREA
OPEN SPACE / ARABLE LAND
1 COLLECTORATE
2 CIVIL COURT
3 MUNICIPAL OFFICE
4 COMMISSIONER'S OFFICE
5 CIRCUIT HOUSE
6 AGRICULTURAL PRODUCT MARKET
7 GOVERNMENT HOSPITAL
8 ENGINEERING COLLEGE
9 GOL BAZAR
10 BUS STAND
11 RAILWAY STATION
NOTE :-
1 VILLAGE BOUNDARIES ARE APPROXIMATELY DRAWN.
2 SOME OF THE DETAILS OF LAND USE ARE APPROXIMATE
3 VILLAGES ADJOINING TOWN BOUNDARY ARE SHOWN WITH LOCATION CODE NUMBERS
4 O G - OUT GROWTH
5 N.M. - NON MUNICIPAL
BOUNDARY, TOWN
VILLAGE
RAILWAY LINE : BROAD GAUGE
ROAD
RIVER AND NALA
TANK

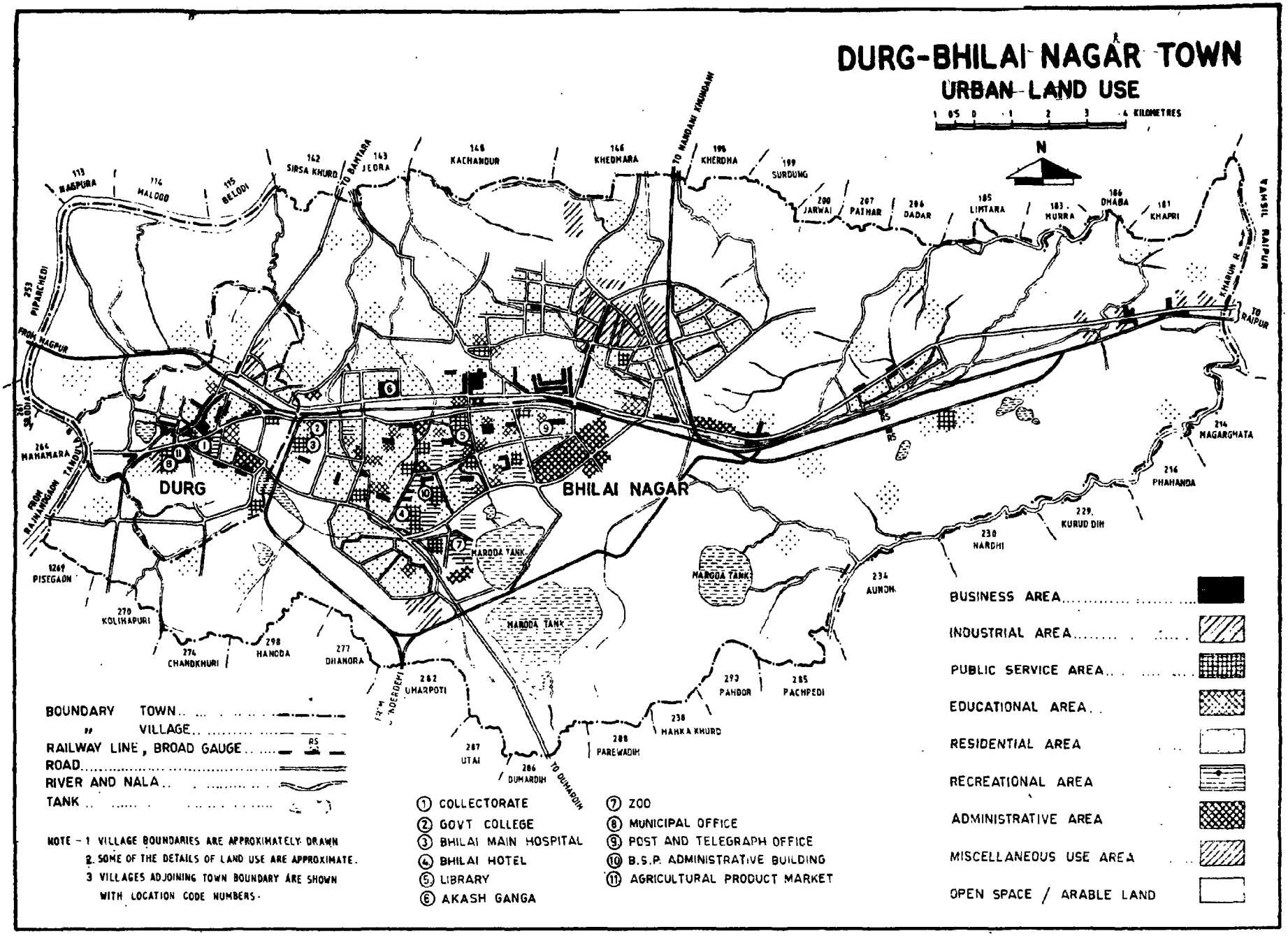
DURG-BHILAI NAGAR TOWN
URBAN LAND USE
1 0·5 0 1 2 3 4 KILOMETRES
N
DURG
BHILAI NAGAR
TO RAIPUR
TO BAHTARA
TO KANDANI KHURDAN
FROM NAGPUR
FROM RAJNANDGAON
TO DUMARDIH
TO DUMARDIH
KHARUN R.
TAHSIL RAIPUR
MARODA TANK
MARODA TANK
MARODA TANK
BOUNDARY TOWN
" VILLAGE
RAILWAY LINE, BROAD GAUGE
ROAD
RIVER AND NALA
TANK
NOTE - 1 VILLAGE BOUNDARIES ARE APPROXIMATELY DRAWN
2. SOME OF THE DETAILS OF LAND USE ARE APPROXIMATE.
3 VILLAGES ADJOINING TOWN BOUNDARY ARE SHOWN WITH LOCATION CODE NUMBERS.
① COLLECTORATE
② GOVT COLLEGE
③ BHILAI MAIN HOSPITAL
④ BHILAI HOTEL
⑤ LIBRARY
⑥ AKASH GANGA
⑦ ZOO
⑧ MUNICIPAL OFFICE
⑨ POST AND TELEGRAPH OFFICE
⑩ B.S.P. ADMINISTRATIVE BUILDING
⑪ AGRICULTURAL PRODUCT MARKET
BUSINESS AREA
INDUSTRIAL AREA
PUBLIC SERVICE AREA
EDUCATIONAL AREA
RESIDENTIAL AREA
RECREATIONAL AREA
ADMINISTRATIVE AREA
MISCELLANEOUS USE AREA
OPEN SPACE / ARABLE LAND

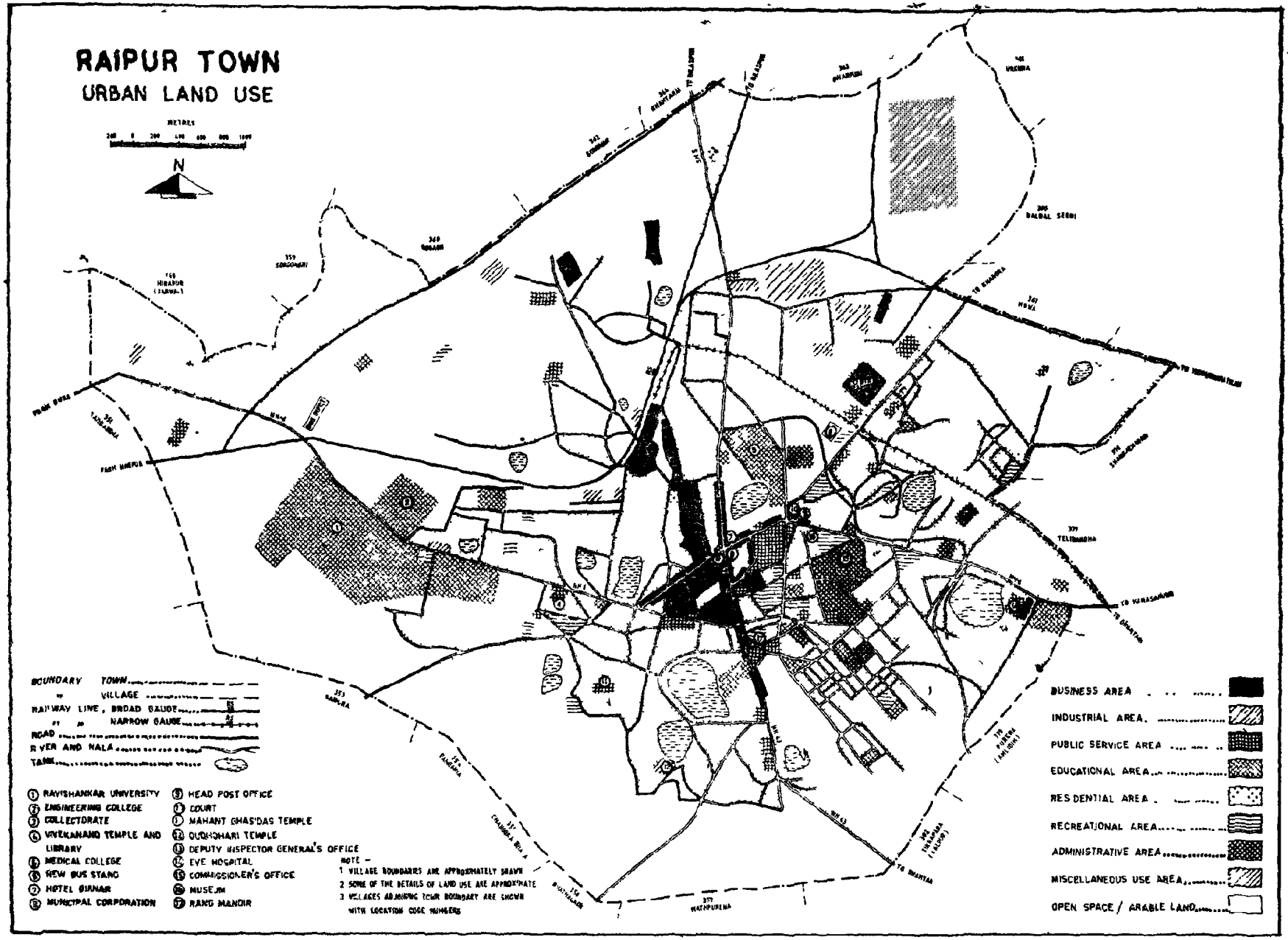
RAIPUR TOWN
URBAN LAND USE
METRES
N
BOUNDARY TOWN
VILLAGE
RAILWAY LINE, BROAD GAUGE
NARROW GAUGE
ROAD
RIVER AND NALA
TANK
1 RAVISHANKAR UNIVERSITY
2 ENGINEERING COLLEGE
3 COLLECTORATE
4 VIVEKANAND TEMPLE AND LIBRARY
5 MEDICAL COLLEGE
6 NEW BUS STAND
7 HOTEL SUKHNAR
8 MUNICIPAL CORPORATION
9 HEAD POST OFFICE
10 COURT
11 MAHANT GHASIDAS TEMPLE
12 DUDHADHARI TEMPLE
13 DEPUTY INSPECTOR GENERAL'S OFFICE
14 EYE HOSPITAL
15 COMMISSIONER'S OFFICE
16 MUSEUM
17 RANG MANDIR
NOTE -
1 VILLAGE BOUNDARIES ARE APPROXIMATELY DRAWN
2 SOME OF THE DETAILS OF LAND USE ARE APPROXIMATE
3 VILLAGES ADJOINING TOWN BOUNDARY ARE SHOWN WITH LOCATION CODE NUMBERS
BUSINESS AREA
INDUSTRIAL AREA
PUBLIC SERVICE AREA
EDUCATIONAL AREA
RESIDENTIAL AREA
RECREATIONAL AREA
ADMINISTRATIVE AREA
MISCELLANEOUS USE AREA
OPEN SPACE / ARABLE LAND

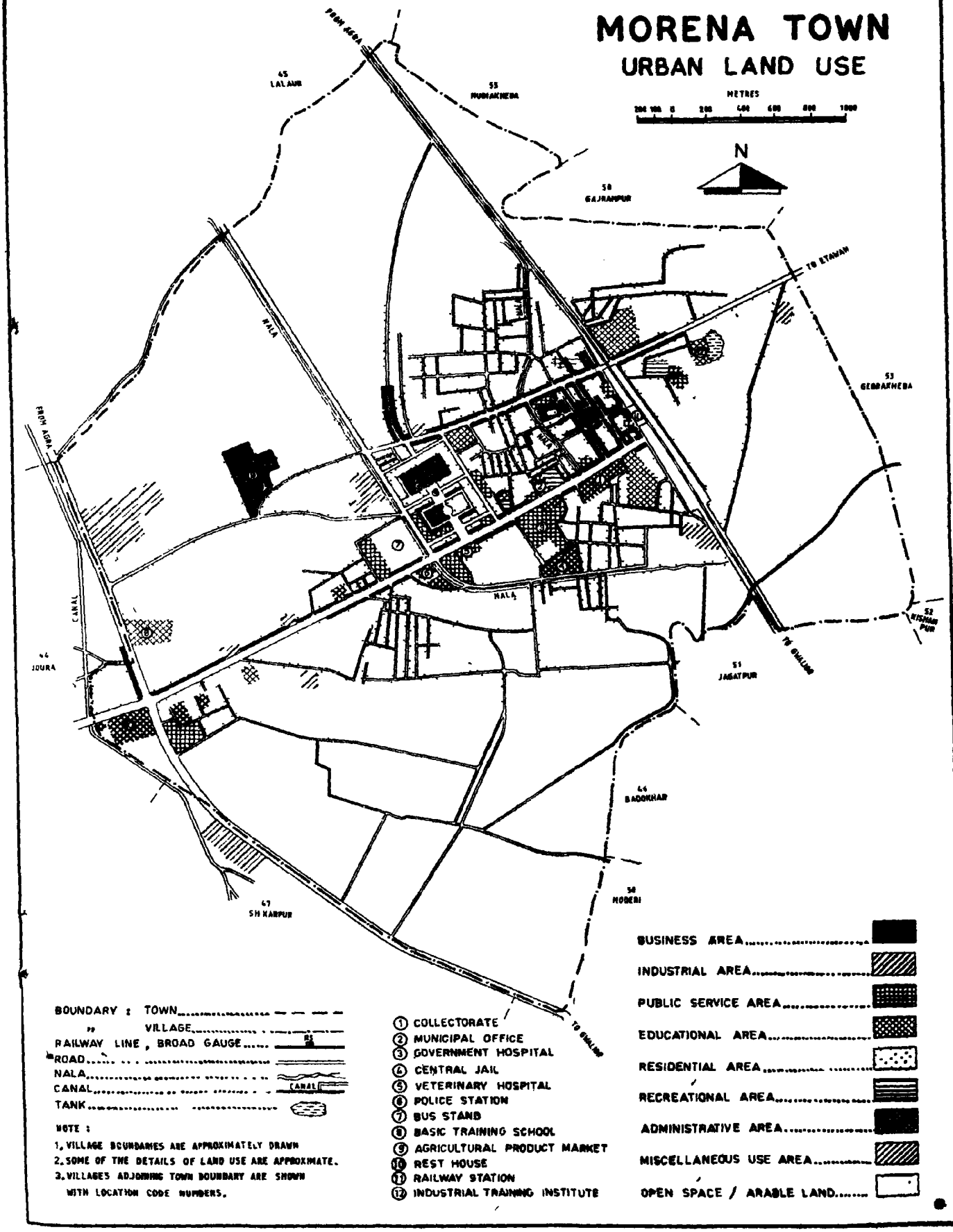
MORENA TOWN
URBAN LAND USE
METRES
N
FROM AGRA
45 LALAUR
55 MUNAKHEDA
58 GAJRAMPUR
TO ETAWAH
NALA
53 GEBARKHEDA
FROM AGRA
CANAL
NALA
52 KISHAN PUR
44 JOURA
TO GWALIOR
51 JAGATPUR
44 BADOKHAR
50 HODERI
47 SHIKARPUR
TO GWALIOR
BOUNDARY : TOWN
VILLAGE
RAILWAY LINE, BROAD GAUGE
ROAD
NALA
CANAL
TANK
NOTE :
1. VILLAGE BOUNDARIES ARE APPROXIMATELY DRAWN
2. SOME OF THE DETAILS OF LAND USE ARE APPROXIMATE.
3. VILLAGES ADJOINING TOWN BOUNDARY ARE SHOWN WITH LOCATION CODE NUMBERS.
1 COLLECTORATE
2 MUNICIPAL OFFICE
3 GOVERNMENT HOSPITAL
4 CENTRAL JAIL
5 VETERINARY HOSPITAL
6 POLICE STATION
7 BUS STAND
8 BASIC TRAINING SCHOOL
9 AGRICULTURAL PRODUCT MARKET
10 REST HOUSE
11 RAILWAY STATION
12 INDUSTRIAL TRAINING INSTITUTE
BUSINESS AREA
INDUSTRIAL AREA
PUBLIC SERVICE AREA
EDUCATIONAL AREA
RESIDENTIAL AREA
RECREATIONAL AREA
ADMINISTRATIVE AREA
MISCELLANEOUS USE AREA
OPEN SPACE / ARABLE LAND

BHIND TOWN

URBAN LAND USE

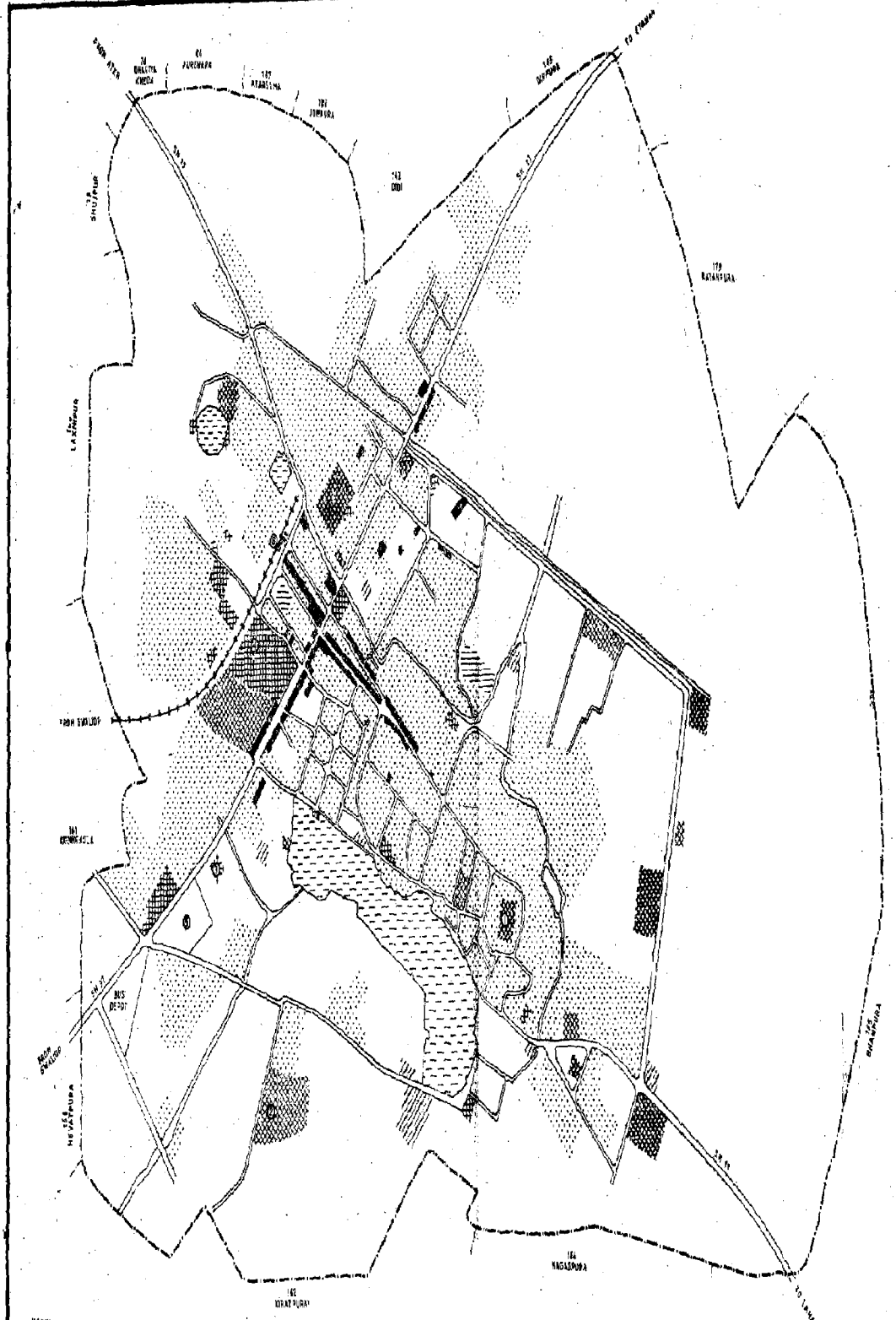

N

① COLLECTORATE
② BASIC TRAINING INSTITUTE
③ MUNICIPAL OFFICE
④ MAIN HOSPITAL
⑤ BUS STAND
⑥ RAILWAY STATION

BOUNDARY, TOWN
" VILLAGE
RAILWAY LINE: NARROW GAUGE
ROAD
RIVER AND NALA
TANK

BUSINESS AREA
INDUSTRIAL AREA
PUBLIC SERVICE AREA
EDUCATIONAL AREA
RESIDENTIAL AREA
RECREATIONAL AREA
ADMINISTRATIVE AREA
MISCELLANEOUS USE AREA
OPEN SPACE/ARABLE LAND

NOTE

1. VILLAGE BOUNDARIES ARE APPROXIMATELY DRAWN.
2. SOME OF THE DETAILS OF LAND USE ARE APPROXIMATE.
3. VILLAGES ADJOINING TOWN BOUNDARY ARE SHOWN WITH LOCATION CODE NUMBERS.

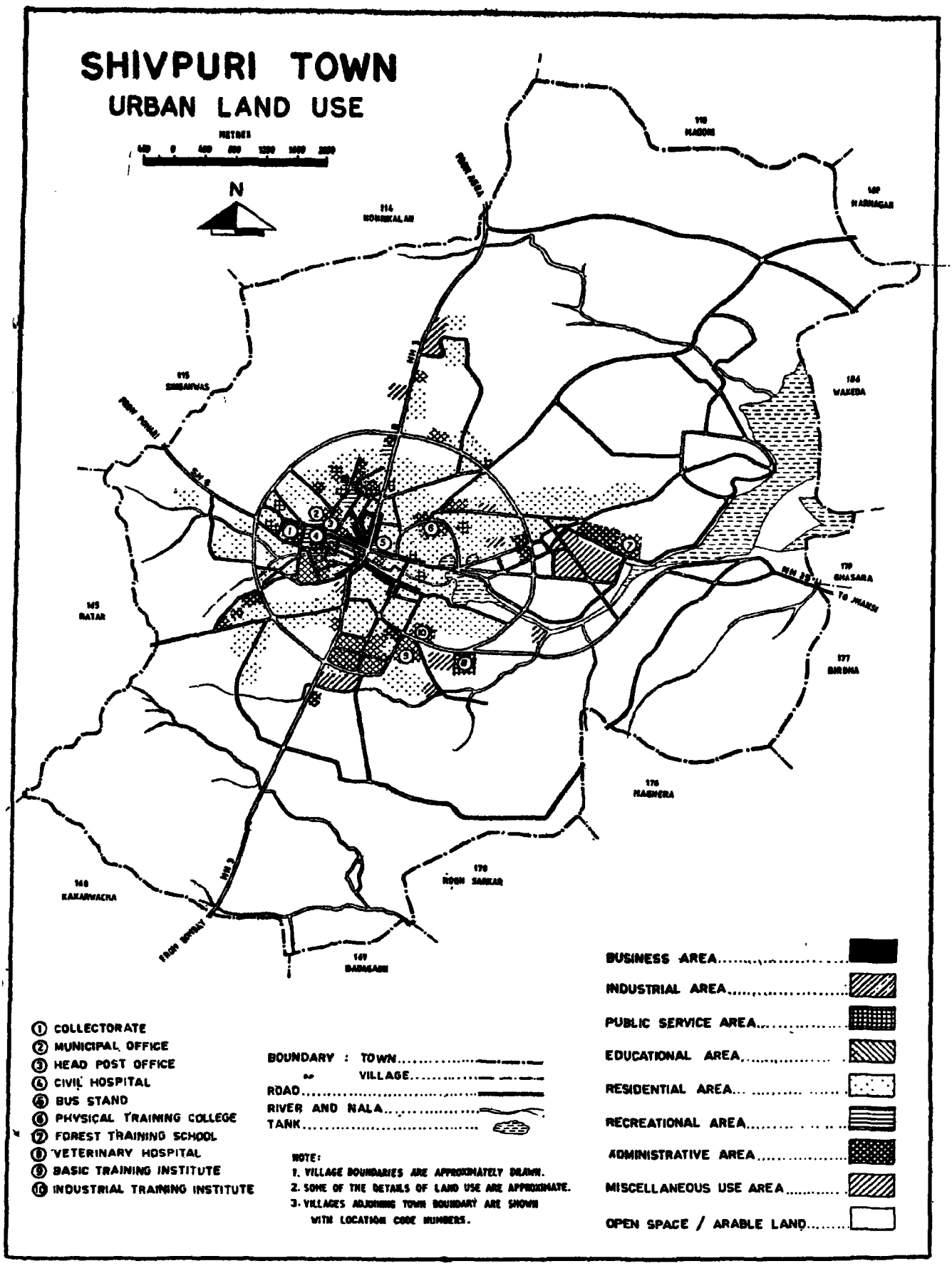
SHIVPURI TOWN
URBAN LAND USE
METRES
N
114 KUNDALAR
115 SIMARWAS
116 MADORA
117 NARWAGAR
184 WAKEDA
179 GHASARA
TO JHANSI
177 BIRDHA
178 NAGHERA
145 RATAR
148 KAKARWACHA
170 ROOP SAHKAR
169 BADAGAON
RIVER PAHUJ
NH 3
SH 6
BUSINESS AREA
INDUSTRIAL AREA
PUBLIC SERVICE AREA
EDUCATIONAL AREA
RESIDENTIAL AREA
RECREATIONAL AREA
ADMINISTRATIVE AREA
MISCELLANEOUS USE AREA
OPEN SPACE / ARABLE LAND
1 COLLECTORATE
2 MUNICIPAL OFFICE
3 HEAD POST OFFICE
4 CIVIL HOSPITAL
5 BUS STAND
6 PHYSICAL TRAINING COLLEGE
7 FOREST TRAINING SCHOOL
8 VETERINARY HOSPITAL
9 BASIC TRAINING INSTITUTE
10 INDUSTRIAL TRAINING INSTITUTE
BOUNDARY : TOWN
VILLAGE
ROAD
RIVER AND NALA
TANK
NOTE:
1. VILLAGE BOUNDARIES ARE APPROXIMATELY DRAWN.
2. SOME OF THE DETAILS OF LAND USE ARE APPROXIMATE.
3. VILLAGES ADJOINING TOWN BOUNDARY ARE SHOWN WITH LOCATION CODE NUMBERS.

GUNA TOWN

URBAN LAND USE





BUSINESS AREA

INDUSTRIAL AREA

PUBLIC SERVICE AREA

EDUCATIONAL AREA

RESIDENTIAL AREA

RECREATIONAL AREA

ADMINISTRATIVE AREA

MISCELLANEOUS USE AREA

OPEN SPACE / ARABLE LAND

1. COLLECTORATE
2. COURT
3. REST HOUSE
4. MUNICIPAL OFFICE
5. HEAD POST OFFICE
6. AGRICULTURAL PRODUCT MARKET
7. POLICE STATION
8. DISTRICT HOSPITAL
9. BUS STAND
10. RAILWAY STATION
11. CENTRAL JAIL
12. NEW AGRICULTURAL PRODUCT MARKET

BOUNDARY TOWN

" VILLAGE

RAILWAY LINE, BROAD GAUGE

ROAD

RIVER AND NALA

TANK

NOTE : 1. VILLAGE BOUNDARIES ARE APPROXIMATELY DRAWN.
2. SOME OF THE DETAILS OF LAND USE ARE APPROXIMATE
3 VILLAGES ADJOINING TOWN BOUNDARY ARE SHOWN WITH LOCATION CODE NUMBERS.

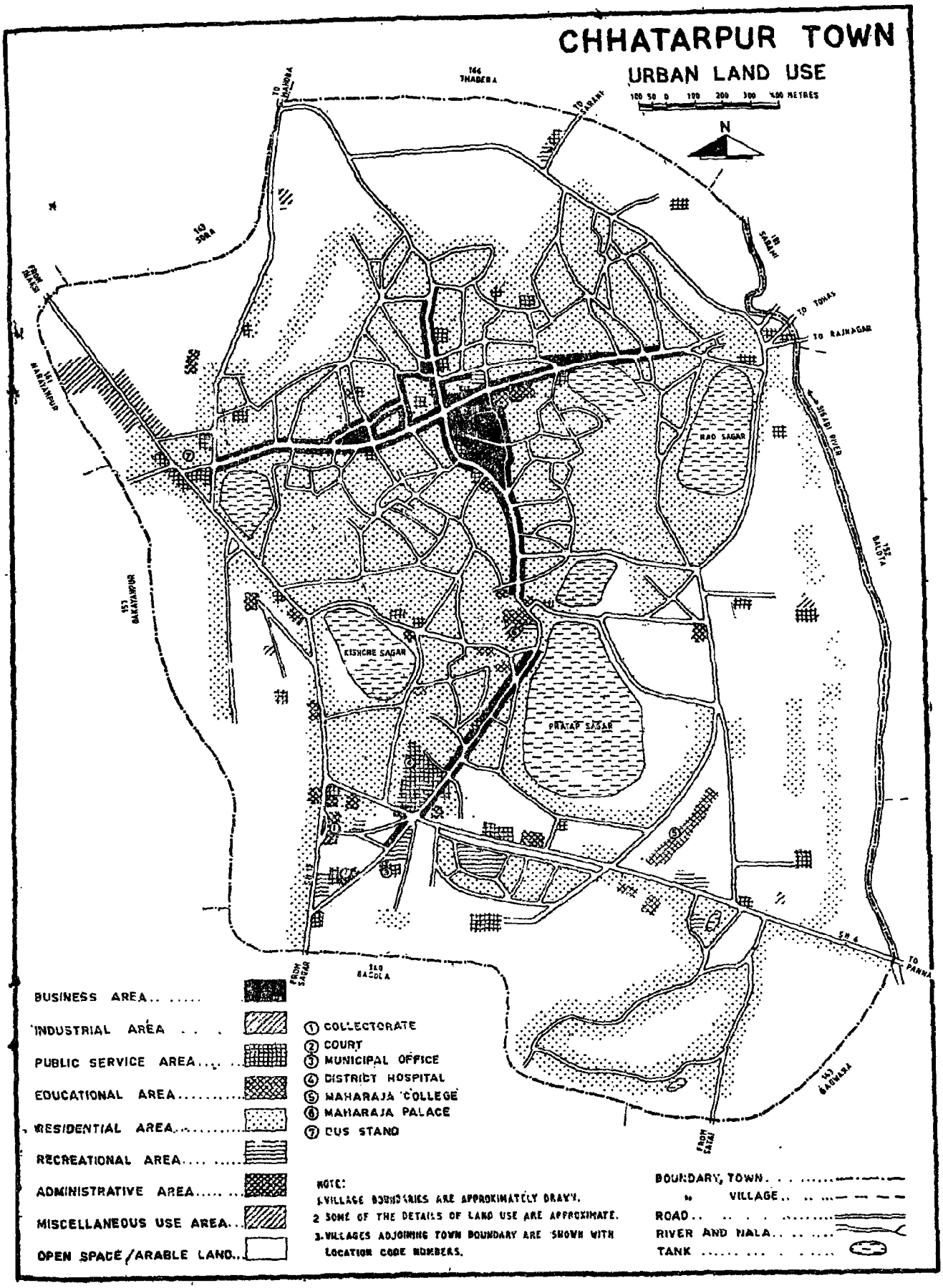
CHHATARPUR TOWN
URBAN LAND USE
100 50 0 100 200 300 400 METRES
N
TO KHAJURAHO
144 THADERA
TO SARAI
TO SARAI
TO TOWAS
TO RAJNAGAR
FROM BIJAWAR
161 NARAYANPUR
RAO SAGAR
SUKARI RIVER
152 BALDA
157 NARAYANPUR
KISHORE SAGAR
PRATAP SAGAR
SH 4
TO PANNA
FROM SAGAR
160 BACOLA
FROM SATNA
163 BADWARA
BUSINESS AREA
INDUSTRIAL AREA
PUBLIC SERVICE AREA
EDUCATIONAL AREA
RESIDENTIAL AREA
RECREATIONAL AREA
ADMINISTRATIVE AREA
MISCELLANEOUS USE AREA
OPEN SPACE / ARABLE LAND
1 COLLECTORATE
2 COURT
3 MUNICIPAL OFFICE
4 DISTRICT HOSPITAL
5 MAHARAJA COLLEGE
6 MAHARAJA PALACE
7 BUS STAND
NOTE:
1 VILLAGE BOUNDARIES ARE APPROXIMATELY DRAWN.
2 SOME OF THE DETAILS OF LAND USE ARE APPROXIMATE.
3 VILLAGES ADJOINING TOWN BOUNDARY ARE SHOWN WITH LOCATION CODE NUMBERS.
BOUNDARY, TOWN
VILLAGE
ROAD
RIVER AND NALA
TANK

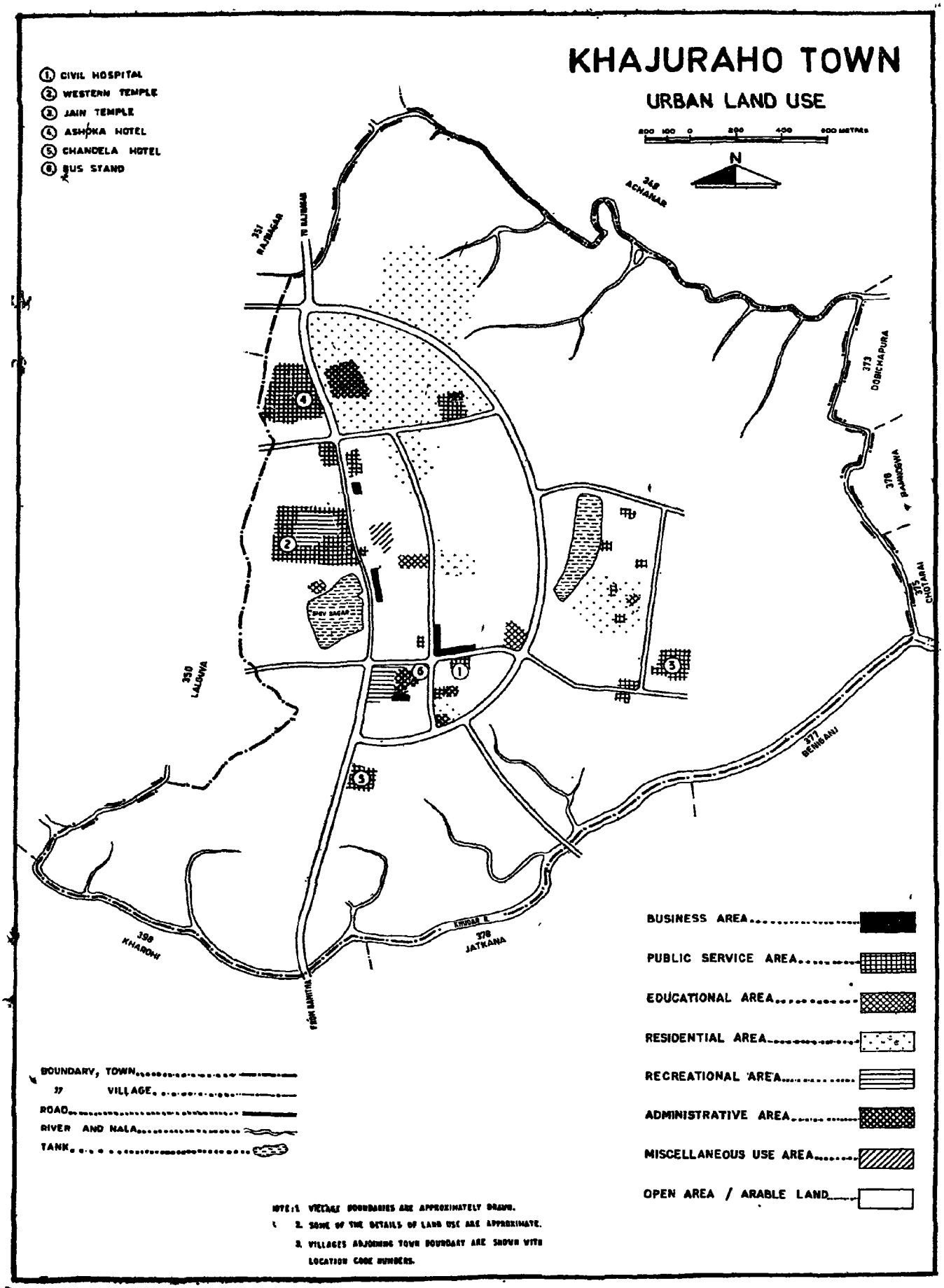
KHAJURAHO TOWN
URBAN LAND USE
1. CIVIL HOSPITAL
2. WESTERN TEMPLE
3. JAIN TEMPLE
4. ASHOKA HOTEL
5. CHANDELA HOTEL
6. BUS STAND
N
348 ACHAMAR
351 RAJNAGAR
TO RAJNAGAR
373 DOBICHAPURA
378 BAMNISHA
375 CHOTARAI
377 BENIBANJ
350 LALGWA
398 KHAROHI
378 JATKARA
KHUDAR R.
FROM BANTTHA
SHIV SAGAR
BUSINESS AREA
PUBLIC SERVICE AREA
EDUCATIONAL AREA
RESIDENTIAL AREA
RECREATIONAL AREA
ADMINISTRATIVE AREA
MISCELLANEOUS USE AREA
OPEN AREA / ARABLE LAND
BOUNDARY, TOWN
VILLAGE
ROAD
RIVER AND NALA
TANK
NOTE: 1. VILLAGE BOUNDARIES ARE APPROXIMATELY DRAWN.
2. SOME OF THE DETAILS OF LAND USE ARE APPROXIMATE.
3. VILLAGES ADJOINING TOWN BOUNDARY ARE SHOWN WITH LOCATION CODE NUMBERS.

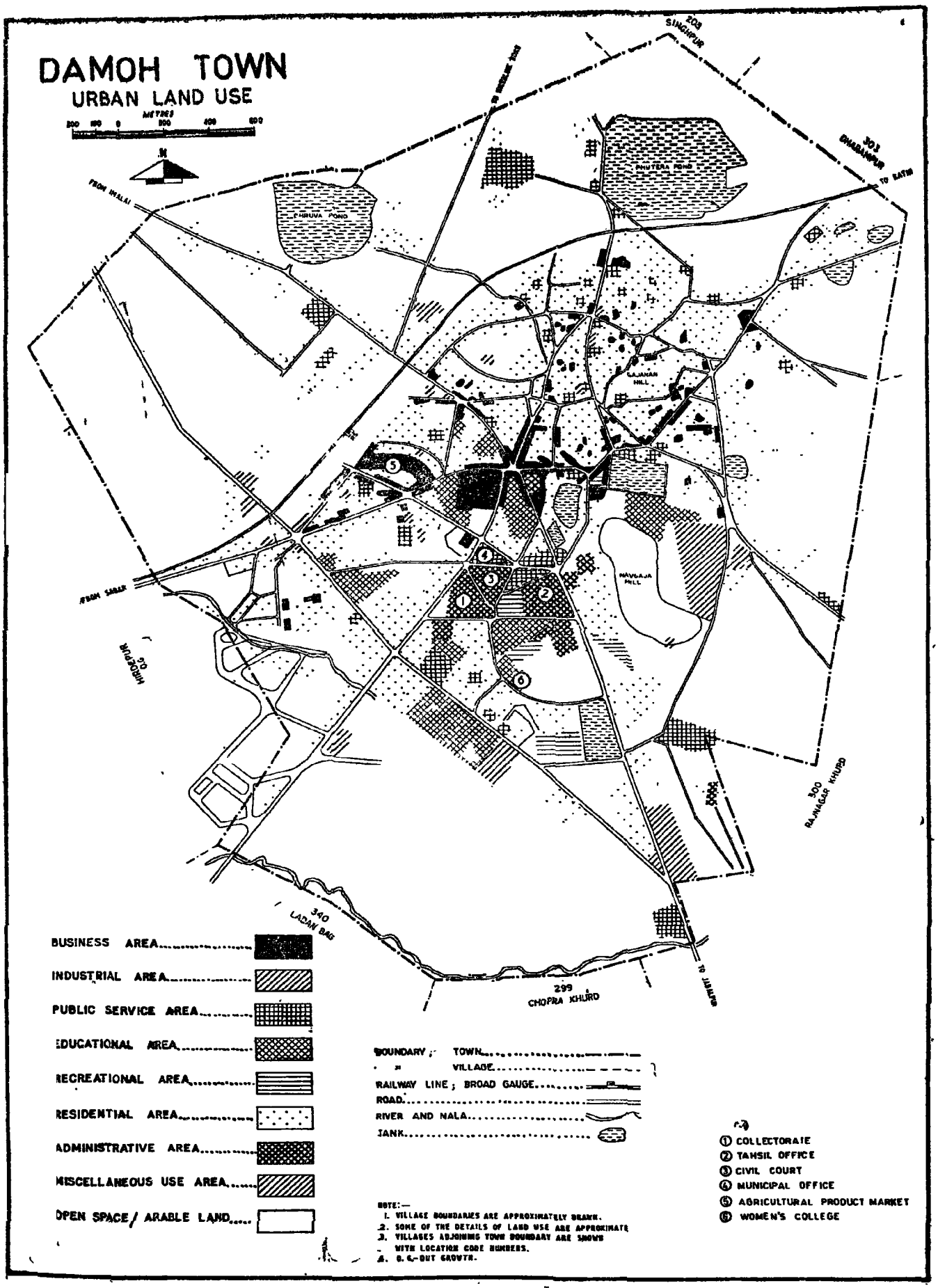
DAMOH TOWN
URBAN LAND USE
METRES
200 100 0 200 400 600
N
FROM MALAI
PHRUVA POND
PHUTERA POND
KAJANAR HILL
MAVLAJA HILL
FROM SAGAR
MIDDLE PUR
203 SINGHPUR
303 SHAHAJAPUR
TO KATNI
300 RAJNAGAR KHURD
340 LADAN BAG
299 CHOPRA KHURD
TO JABALPUR
BUSINESS AREA
INDUSTRIAL AREA
PUBLIC SERVICE AREA
EDUCATIONAL AREA
RECREATIONAL AREA
RESIDENTIAL AREA
ADMINISTRATIVE AREA
MISCELLANEOUS USE AREA
OPEN SPACE / ARABLE LAND
BOUNDARY ; TOWN
" VILLAGE
RAILWAY LINE ; BROAD GAUGE
ROAD
RIVER AND NALA
TANK
① COLLECTORATE
② TAHSIL OFFICE
③ CIVIL COURT
④ MUNICIPAL OFFICE
⑤ AGRICULTURAL PRODUCT MARKET
⑥ WOMEN'S COLLEGE
NOTE:—
1. VILLAGE BOUNDARIES ARE APPROXIMATELY DRAWN.
2. SOME OF THE DETAILS OF LAND USE ARE APPROXIMATE
3. VILLAGES ADJOINING TOWN BOUNDARY ARE SHOWN WITH LOCATION CODE NUMBERS.
4. O.G.-OUT GROWTH.

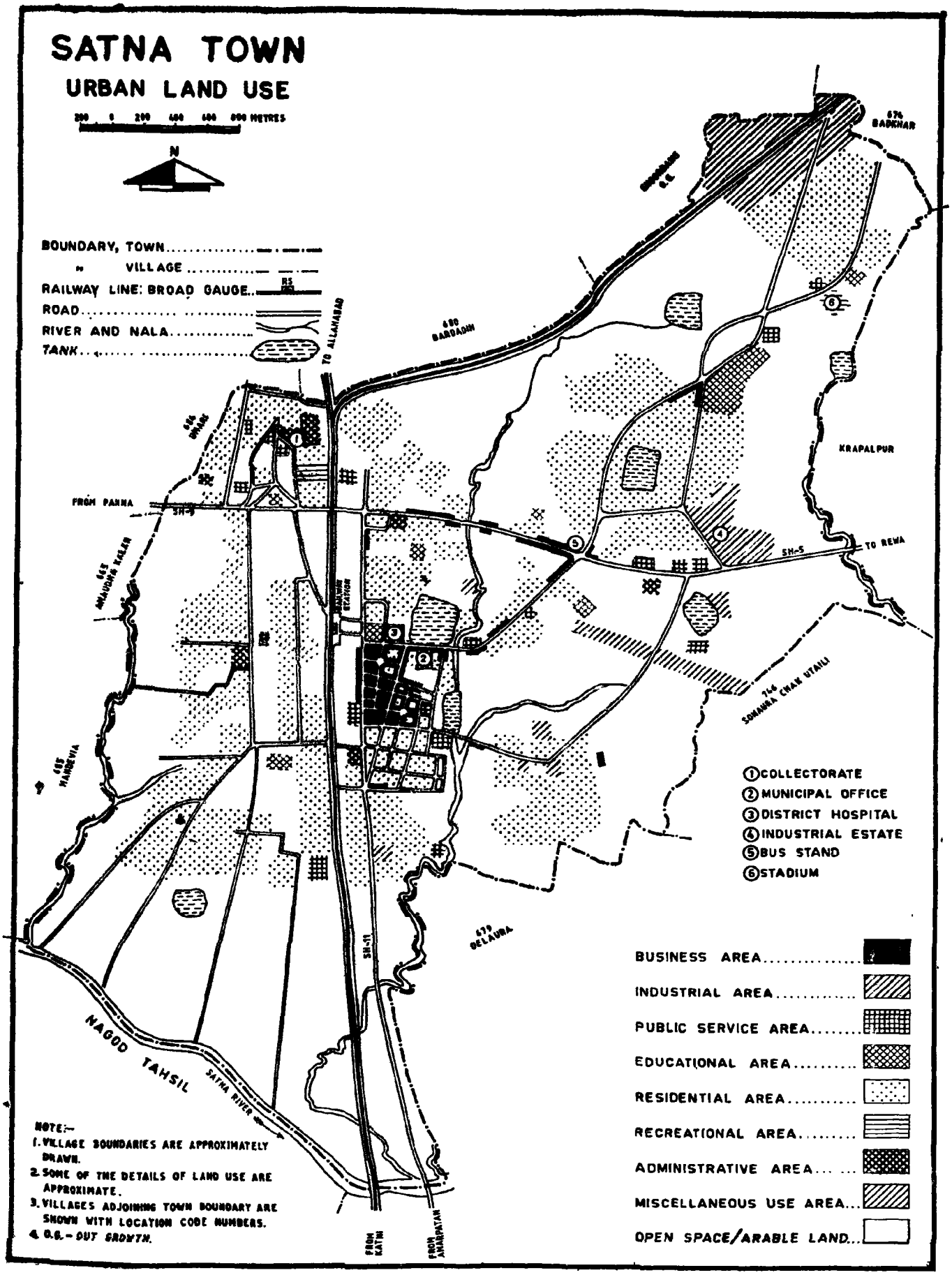
SATNA TOWN
URBAN LAND USE
200 0 200 400 600 800 METRES
N
BOUNDARY, TOWN
VILLAGE
RAILWAY LINE: BROAD GAUGE
ROAD
RIVER AND NALA
TANK
TO ALLAHABAD
680 BARDADIH
674 BADKHAR
KRAPALPUR
FROM PANNA
SH-5
TO REWA
SATNA STATION
SH-11
NAGOD TAHSIL
SATNA RIVER
FROM KATNI
FROM AMARPATAN
679 DELAURA
744 SOHARA CHAK UTAILI
(1) COLLECTORATE
(2) MUNICIPAL OFFICE
(3) DISTRICT HOSPITAL
(4) INDUSTRIAL ESTATE
(5) BUS STAND
(6) STADIUM
BUSINESS AREA
INDUSTRIAL AREA
PUBLIC SERVICE AREA
EDUCATIONAL AREA
RESIDENTIAL AREA
RECREATIONAL AREA
ADMINISTRATIVE AREA
MISCELLANEOUS USE AREA
OPEN SPACE/ARABLE LAND
NOTE:-
1. VILLAGE BOUNDARIES ARE APPROXIMATELY DRAWN.
2. SOME OF THE DETAILS OF LAND USE ARE APPROXIMATE.
3. VILLAGES ADJOINING TOWN BOUNDARY ARE SHOWN WITH LOCATION CODE NUMBERS.
4. O.G. - OUT GROWTH.

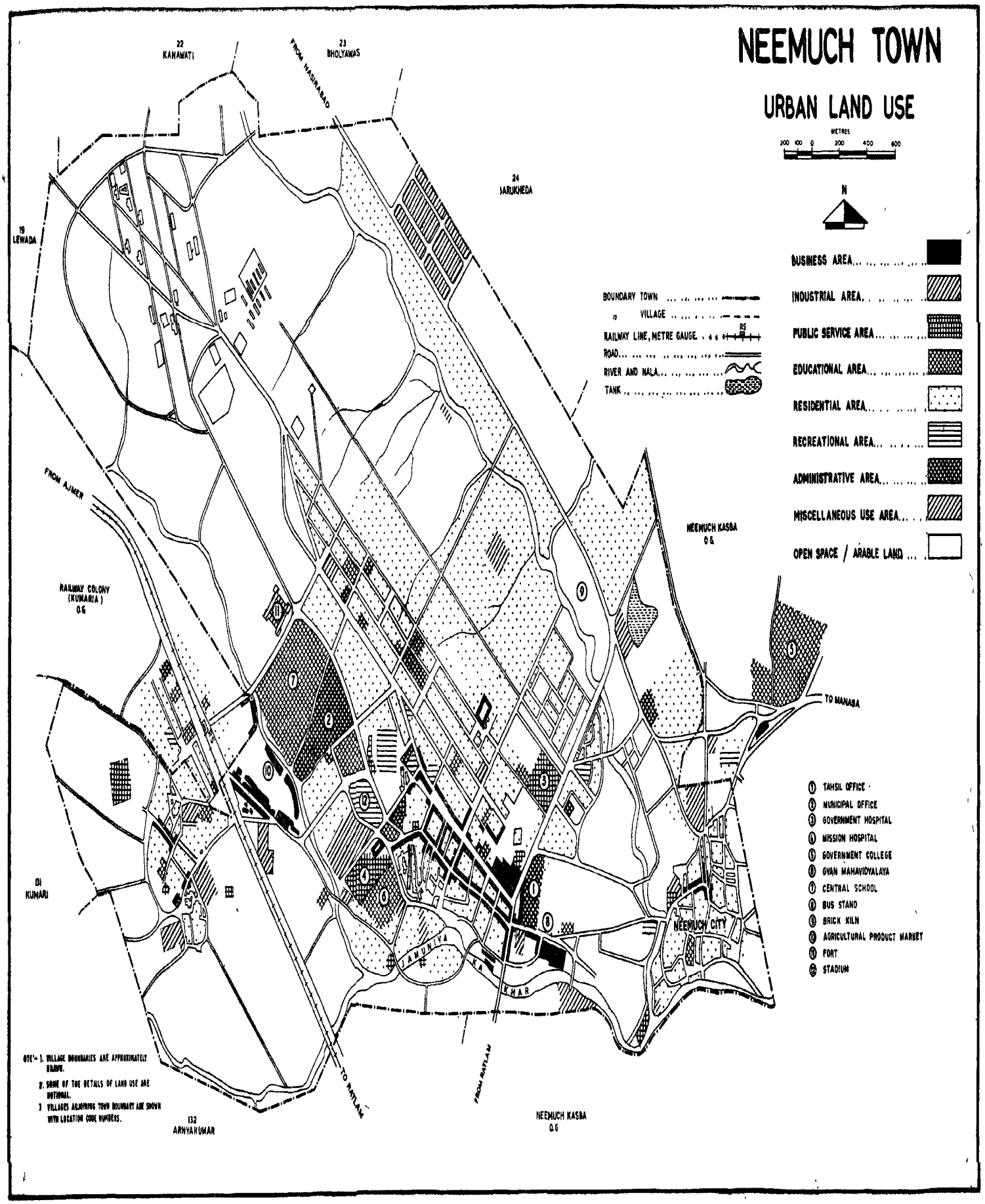
NEEMUCH TOWN
URBAN LAND USE
METRES
200 100 0 200 400 600
N
22 KANAWATI
23 BHOLYAWAS
24 JARUKHEDA
19 LEWADA
FROM NASIRABAD
FROM AJMER
RAILWAY COLONY (KUMARIA) O.G
NEEMUCH KASBA O.G
TO MANASA
NEEMUCH CITY
JAMUNIYA KA KHAR
TO RATLAM
FROM RATLAM
NEEMUCH KASBA O.G
131 KUMARI
132 ARNYAKUMAR
BOUNDARY TOWN
" VILLAGE
RAILWAY LINE, METRE GAUGE
RS
ROAD
RIVER AND NALA
TANK
BUSINESS AREA
INDUSTRIAL AREA
PUBLIC SERVICE AREA
EDUCATIONAL AREA
RESIDENTIAL AREA
RECREATIONAL AREA
ADMINISTRATIVE AREA
MISCELLANEOUS USE AREA
OPEN SPACE / ARABLE LAND
1 TAHSIL OFFICE
2 MUNICIPAL OFFICE
3 GOVERNMENT HOSPITAL
4 MISSION HOSPITAL
5 GOVERNMENT COLLEGE
6 GYAN MAHAVIDYALAYA
7 CENTRAL SCHOOL
8 BUS STAND
9 BRICK KILN
10 AGRICULTURAL PRODUCT MARKET
11 PORT
12 STADIUM
NOTE:- 1. VILLAGE BOUNDARIES ARE APPROXIMATELY SHOWN.
2. SOME OF THE DETAILS OF LAND USE ARE NOTIONAL.
3 VILLAGES ADJOINING TOWN BOUNDARY ARE SHOWN WITH LOCATION CODE NUMBERS.

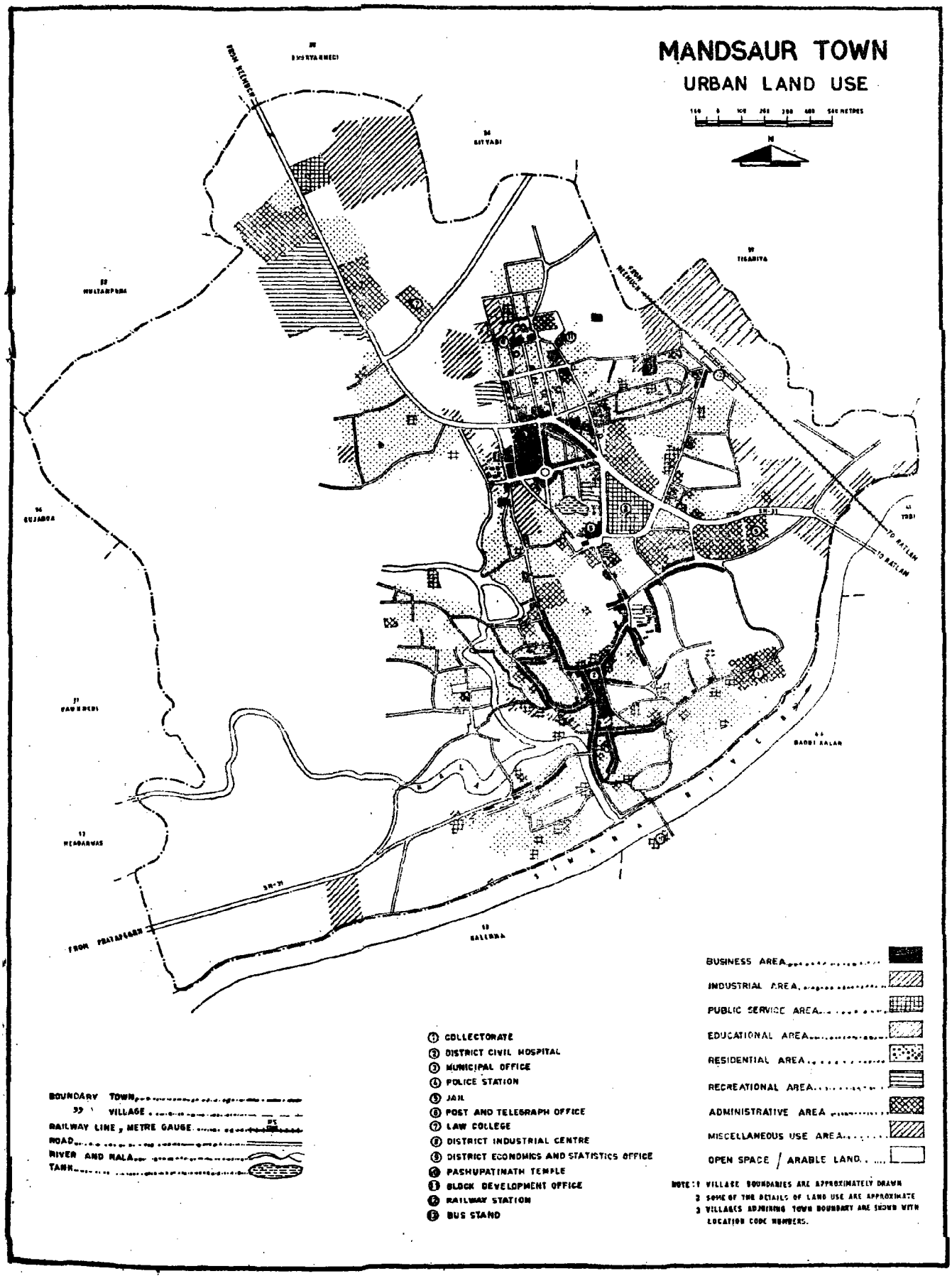
MANDSAUR TOWN
URBAN LAND USE
N
FROM NEEMUCH
TO RATLAM
SH-31
SITAMAU
BALLABH
BUSINESS AREA
INDUSTRIAL AREA
PUBLIC SERVICE AREA
EDUCATIONAL AREA
RESIDENTIAL AREA
RECREATIONAL AREA
ADMINISTRATIVE AREA
MISCELLANEOUS USE AREA
OPEN SPACE / ARABLE LAND
1 COLLECTORATE
2 DISTRICT CIVIL HOSPITAL
3 MUNICIPAL OFFICE
4 POLICE STATION
5 JAIL
6 POST AND TELEGRAPH OFFICE
7 LAW COLLEGE
8 DISTRICT INDUSTRIAL CENTRE
9 DISTRICT ECONOMICS AND STATISTICS OFFICE
10 PASHUPATINATH TEMPLE
11 BLOCK DEVELOPMENT OFFICE
12 RAILWAY STATION
13 BUS STAND
BOUNDARY TOWN
VILLAGE
RAILWAY LINE, METRE GAUGE
ROAD
RIVER AND NALA
TANK
NOTE: 1 VILLAGE BOUNDARIES ARE APPROXIMATELY DRAWN
2 SOME OF THE DETAILS OF LAND USE ARE APPROXIMATE
3 VILLAGES ADJOINING TOWN BOUNDARY ARE SHOWN WITH LOCATION CODE NUMBERS.

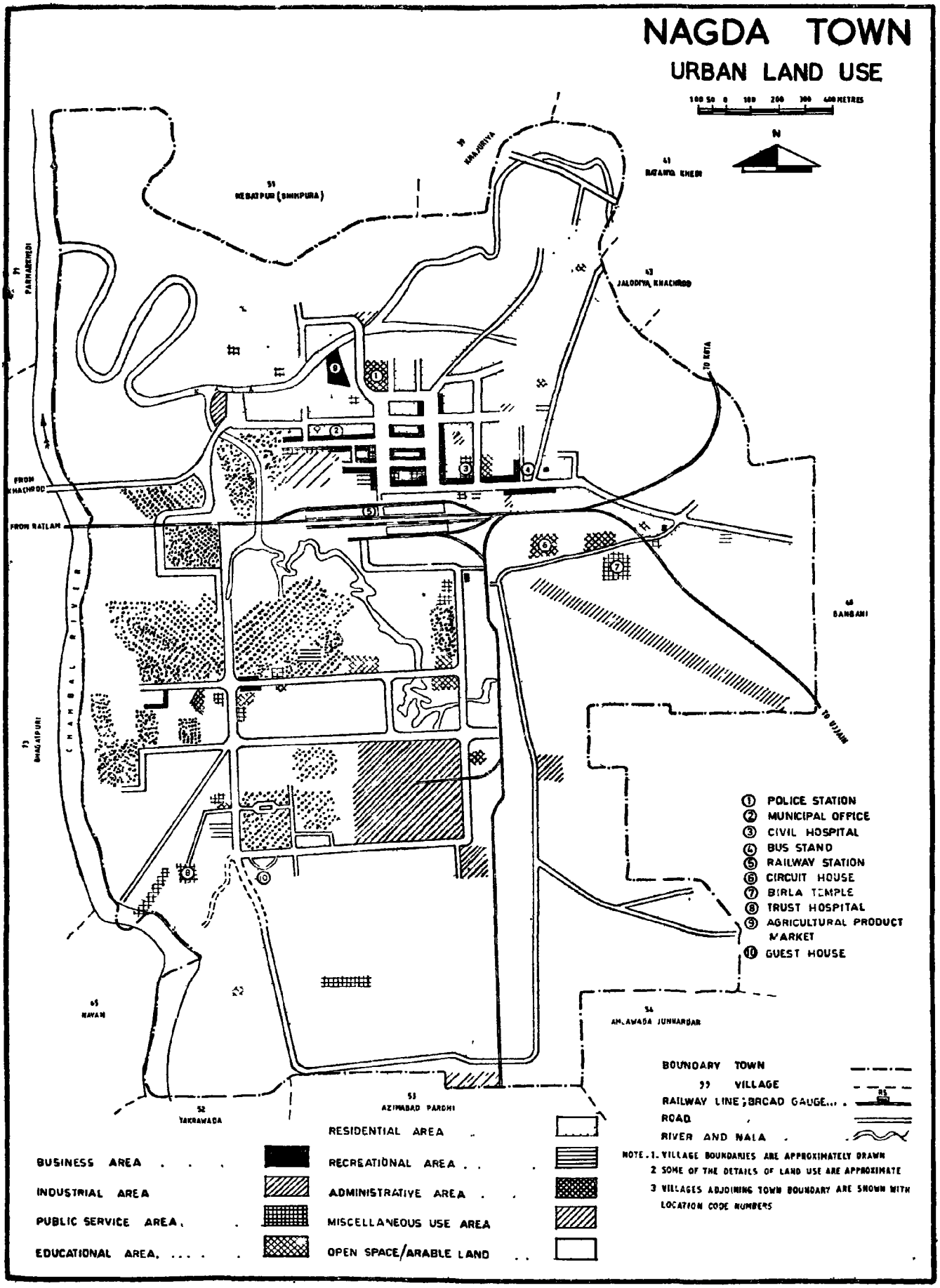
NAGDA TOWN
URBAN LAND USE
100 50 0 100 200 300 400 METRES
N
51 REGATPUR (BHIKPURA)
41 RATAWA KHERI
43 JALODIYA, KHACHROD
FROM KHACHROD
FROM RATLAM
CHAMBAL RIVER
68 BANBANI
73 BHAGATPURI
65 RAYAN
52 YAKRAWADA
53 AZIMABAD PARDHI
54 AMLAWADA JUNHARDAR
① POLICE STATION
② MUNICIPAL OFFICE
③ CIVIL HOSPITAL
④ BUS STAND
⑤ RAILWAY STATION
⑥ CIRCUIT HOUSE
⑦ BIRLA TEMPLE
⑧ TRUST HOSPITAL
⑨ AGRICULTURAL PRODUCT MARKET
⑩ GUEST HOUSE
BOUNDARY TOWN
" VILLAGE
RAILWAY LINE; BROAD GAUGE
ROAD
RIVER AND NALA
NOTE. 1. VILLAGE BOUNDARIES ARE APPROXIMATELY DRAWN
2 SOME OF THE DETAILS OF LAND USE ARE APPROXIMATE
3 VILLAGES ADJOINING TOWN BOUNDARY ARE SHOWN WITH LOCATION CODE NUMBERS
BUSINESS AREA
INDUSTRIAL AREA
PUBLIC SERVICE AREA
EDUCATIONAL AREA
RESIDENTIAL AREA
RECREATIONAL AREA
ADMINISTRATIVE AREA
MISCELLANEOUS USE AREA
OPEN SPACE/ARABLE LAND

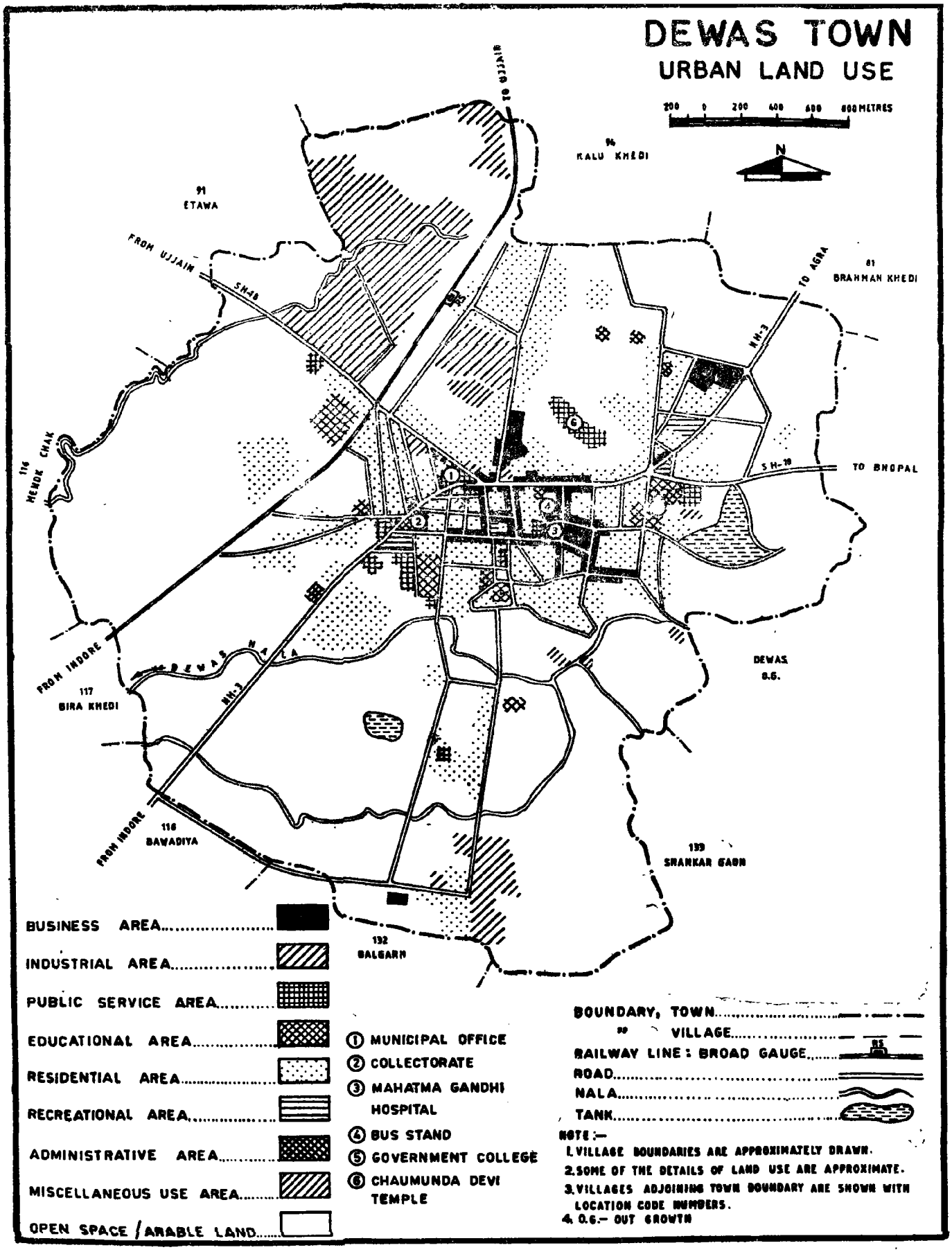
DEWAS TOWN
URBAN LAND USE
200 0 200 400 600 800 METRES
N
TO UJJAIN
96 KALU KHEDI
91 ETAWA
FROM UJJAIN
SH-48
TO AGRA
81 BRAHMAN KHEDI
NH-3
116 MENDE CHAK
SH-10
TO BHOPAL
DEWAS NALA
FROM INDORE
117 BIRA KHEDI
NH-3
DEWAS O.G.
FROM INDORE
118 BAWADIYA
139 SHANKAR GADH
132 BALGARH
BUSINESS AREA
INDUSTRIAL AREA
PUBLIC SERVICE AREA
EDUCATIONAL AREA
RESIDENTIAL AREA
RECREATIONAL AREA
ADMINISTRATIVE AREA
MISCELLANEOUS USE AREA
OPEN SPACE / ARABLE LAND
1 MUNICIPAL OFFICE
2 COLLECTORATE
3 MAHATMA GANDHI HOSPITAL
4 BUS STAND
5 GOVERNMENT COLLEGE
6 CHAUMUNDA DEVI TEMPLE
BOUNDARY, TOWN
VILLAGE
RAILWAY LINE : BROAD GAUGE
ROAD
NALA
TANK
NOTE :-
1. VILLAGE BOUNDARIES ARE APPROXIMATELY DRAWN.
2. SOME OF THE DETAILS OF LAND USE ARE APPROXIMATE.
3. VILLAGES ADJOINING TOWN BOUNDARY ARE SHOWN WITH LOCATION CODE NUMBERS.
4. O.G.- OUT GROWTH

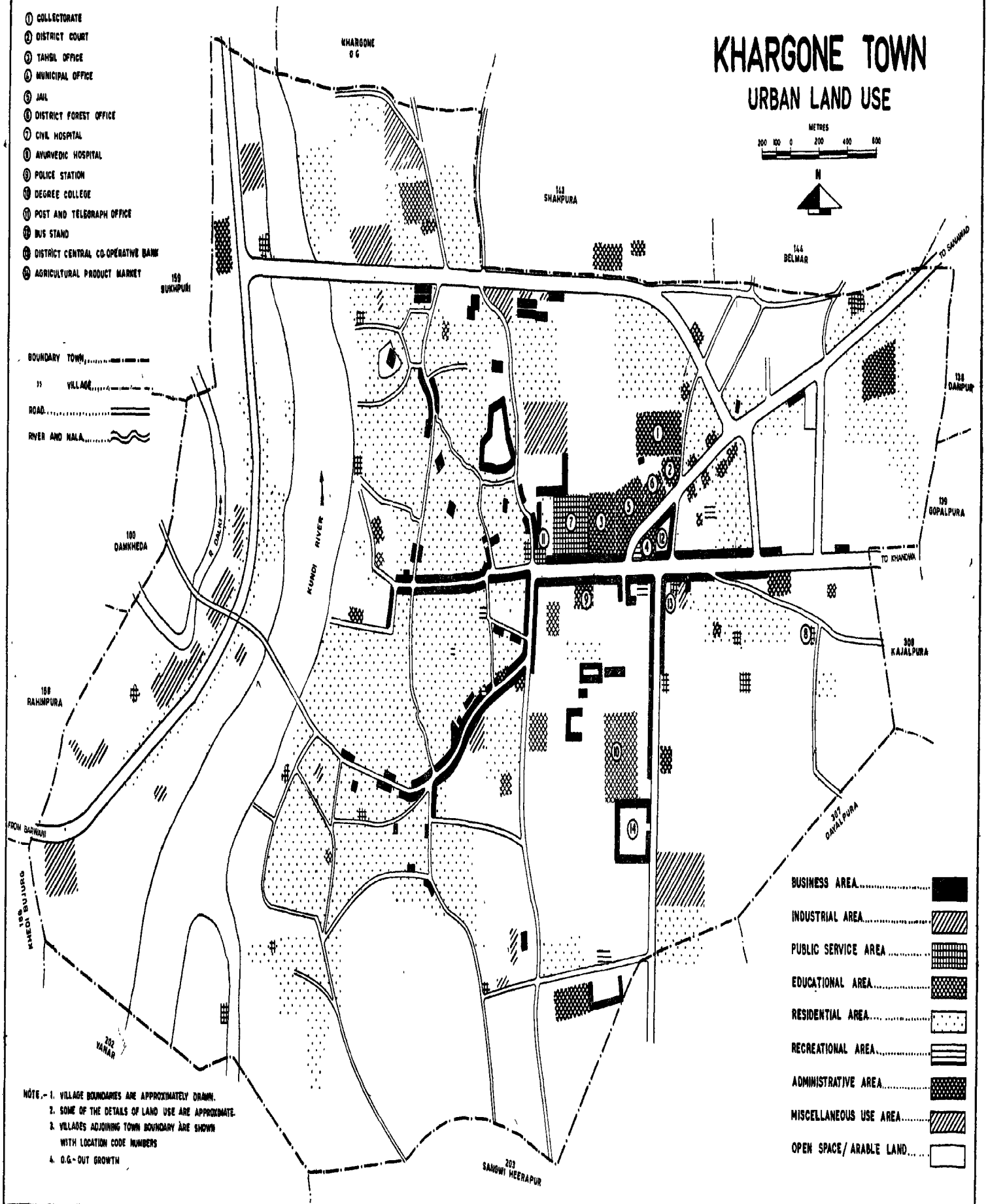
KHARGONE TOWN
URBAN LAND USE
METRES
200 100 0 200 400 600
N
1 COLLECTORATE
2 DISTRICT COURT
3 TAHSIL OFFICE
4 MUNICIPAL OFFICE
5 JAIL
6 DISTRICT FOREST OFFICE
7 CIVIL HOSPITAL
8 AYURVEDIC HOSPITAL
9 POLICE STATION
10 DEGREE COLLEGE
11 POST AND TELEGRAPH OFFICE
12 BUS STAND
13 DISTRICT CENTRAL CO-OPERATIVE BANK
14 AGRICULTURAL PRODUCT MARKET
BOUNDARY TOWN
" VILLAGE
ROAD
RIVER AND NALA
KHARGONE O G
143 SHANPURA
144 BELMAR
159 SUKHPURI
TO SANAWAD
138 DANPUR
139 GOPALPURA
TO KHANDWA
100 DAMKHEDA
KUNDI RIVER
R. DAKHI
300 KAJALPURA
198 RAHIMPURA
FROM BARWANI
307 DAHALPURA
199 KHEDI BUJURG
202 HARAR
203 SANGWI HEERAPUR
BUSINESS AREA
INDUSTRIAL AREA
PUBLIC SERVICE AREA
EDUCATIONAL AREA
RESIDENTIAL AREA
RECREATIONAL AREA
ADMINISTRATIVE AREA
MISCELLANEOUS USE AREA
OPEN SPACE/ ARABLE LAND
NOTE.- 1. VILLAGE BOUNDARIES ARE APPROXIMATELY DRAWN.
2. SOME OF THE DETAILS OF LAND USE ARE APPROXIMATE.
3. VILLAGES ADJOINING TOWN BOUNDARY ARE SHOWN WITH LOCATION CODE NUMBERS
4. O.G.- OUT GROWTH

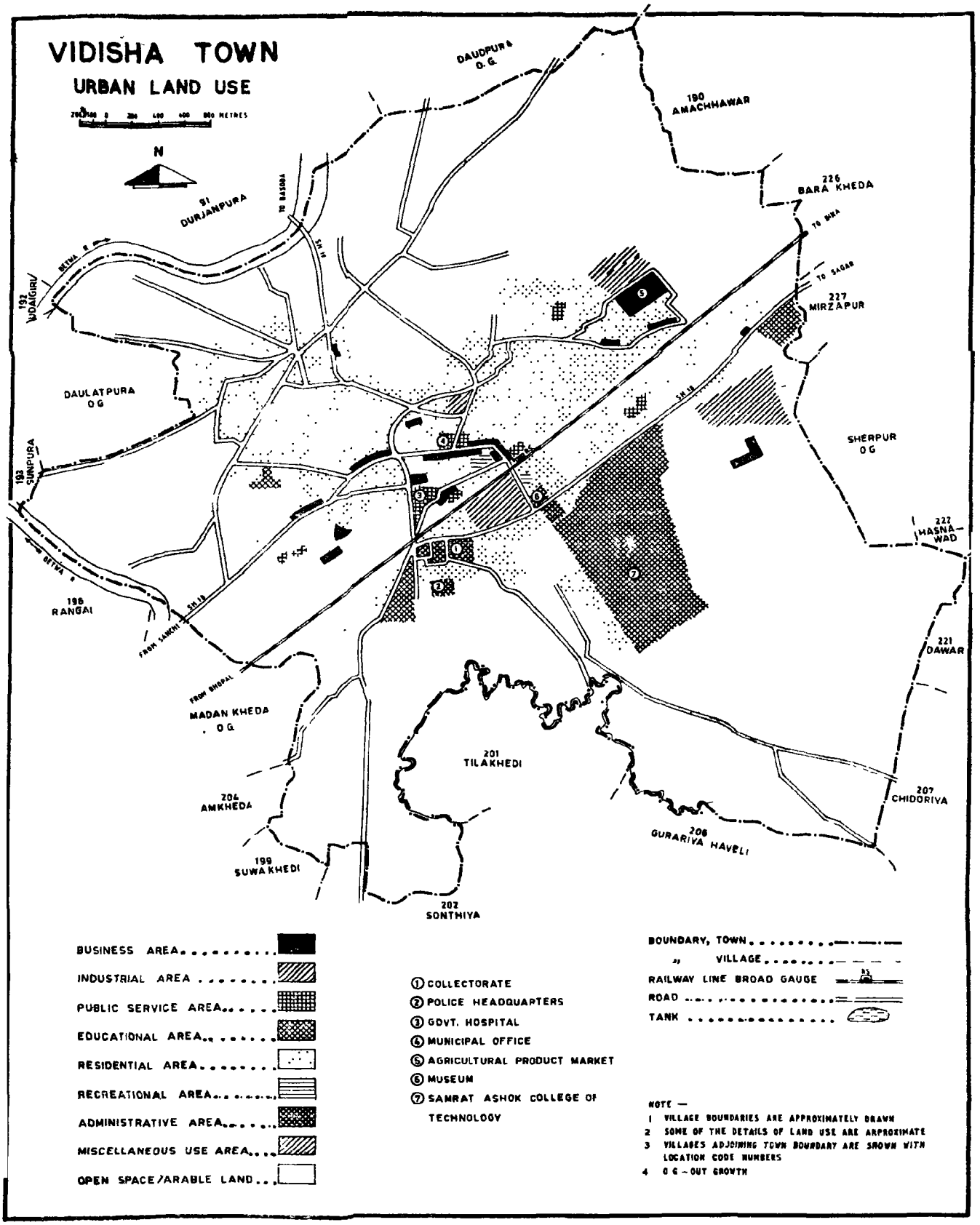
VIDISHA TOWN
URBAN LAND USE
N
DAUDPURA O.G.
190 AMACHHAWAR
226 BARA KHEDA
TO BHA
TO SAGAR
227 MIRZAPUR
91 DURJANPURA
TO BASODA
NH 86
BETWA R.
192 VIDAIGIRI
DAULATPURA O.G.
193 SUNPURA
SHERPUR O.G.
222 HASNAWAD
196 RANGAI
SH 19
FROM SANCHI
FROM BHOPAL
MADAN KHEDA O.G.
221 DAWAR
201 TILAKHEDI
204 AMKHEDA
207 CHIDORIYA
206 GURARIYA HAVELI
199 SUWAKHEDI
202 SONTHIYA
BUSINESS AREA
INDUSTRIAL AREA
PUBLIC SERVICE AREA
EDUCATIONAL AREA
RESIDENTIAL AREA
RECREATIONAL AREA
ADMINISTRATIVE AREA
MISCELLANEOUS USE AREA
OPEN SPACE/ARABLE LAND
1 COLLECTORATE
2 POLICE HEADQUARTERS
3 GOVT. HOSPITAL
4 MUNICIPAL OFFICE
5 AGRICULTURAL PRODUCT MARKET
6 MUSEUM
7 SAMRAT ASHOK COLLEGE OF TECHNOLOGY
BOUNDARY, TOWN
,, VILLAGE
RAILWAY LINE BROAD GAUGE
ROAD
TANK
NOTE —
1 VILLAGE BOUNDARIES ARE APPROXIMATELY DRAWN
2 SOME OF THE DETAILS OF LAND USE ARE APPROXIMATE
3 VILLAGES ADJOINING TOWN BOUNDARY ARE SHOWN WITH LOCATION CODE NUMBERS
4 O.G. – OUT GROWTH

SEHORE TOWN

URBAN LAND USE

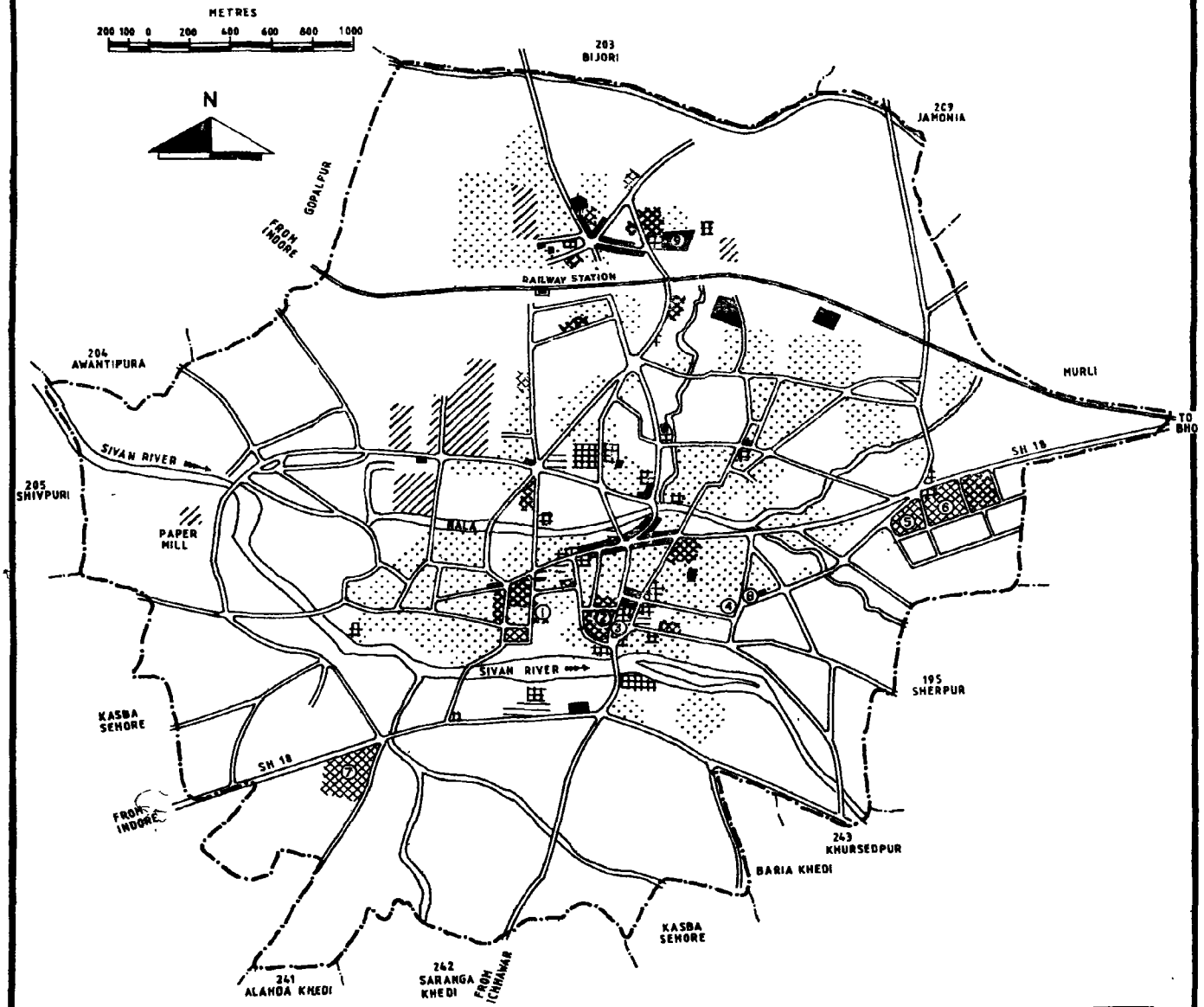

BOUNDARY, TOWN

" VILLAGE

RAILWAY LINE: BROAD GAUGE

ROAD

RIVER AND NALA

NOTE:

1. VILLAGE BOUNDARIES ARE APPROXIMATELY DRAWN.
2. SOME OF THE DETAILS OF LAND USE ARE APPROXIMATE.
3. VILLAGES ADJOINING TOWN BOUNDARY ARE SHOWN WITH LOCATION CODE NUMBERS.

1. COLLECTORATE
2. MUNICIPAL OFFICE
3. DISTRICT HOSPITAL
4. HEAD POST OFFICE
5. GOVT. DEGREE COLLEGE
6. BASIC TRAINING INSTITUTE
7. RAFIK AHMAD KIDWAI AGRICULTURE COLLEGE
8. BUS STAND
9. AGRICULTURAL PRODUCT MARKET

BUSINESS AREA

INDUSTRIAL AREA

PUBLIC SERVICE AREA

EDUCATIONAL AREA

RESIDENTIAL AREA

RECREATIONAL AREA

ADMINISTRATIVE AREA

MISCELLANEOUS USE AREA

OPEN SPACE / ARABLE LAND

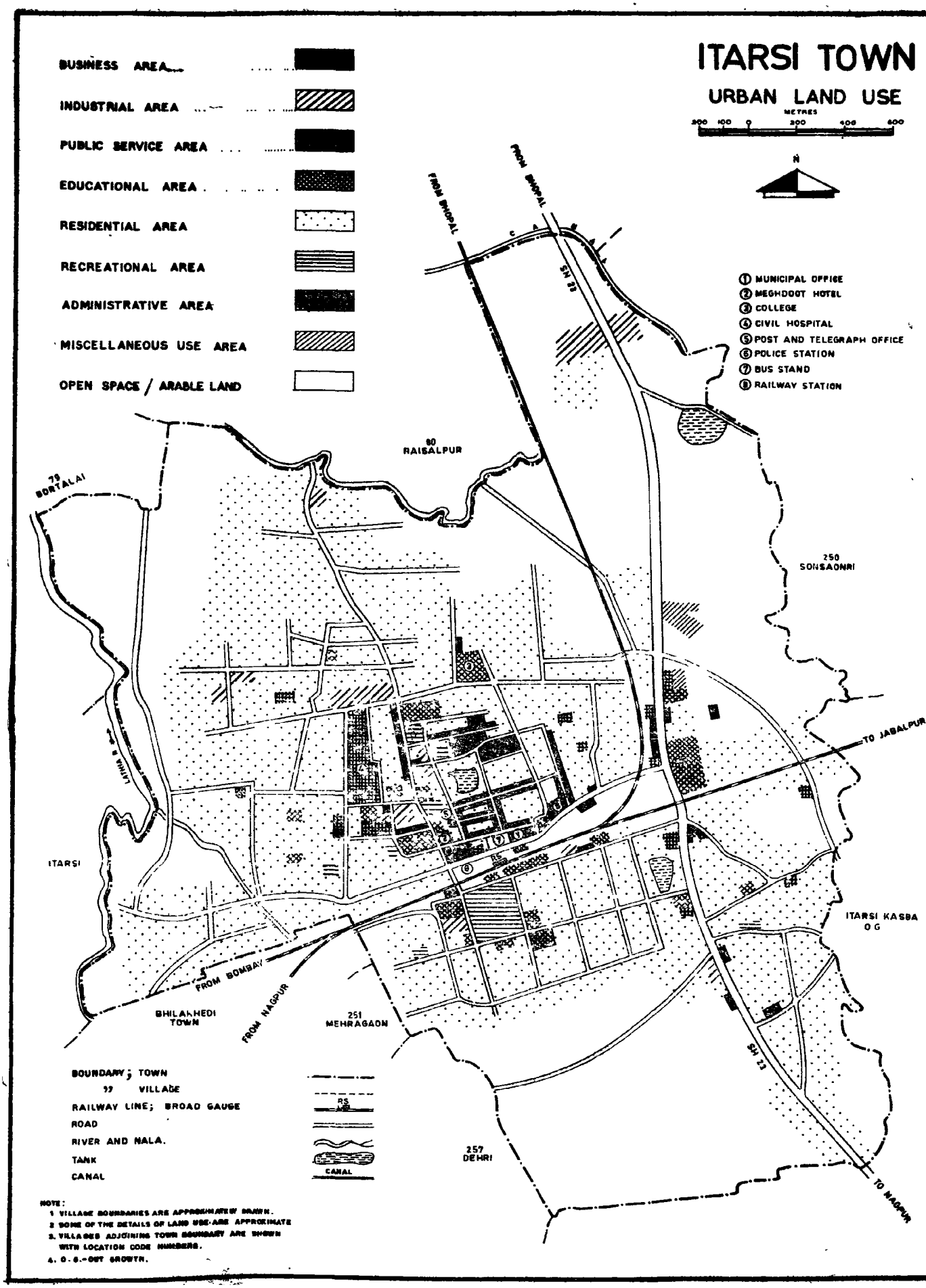
ITARSI TOWN
URBAN LAND USE
METRES
300 100 0 300 600 900
N
BUSINESS AREA
INDUSTRIAL AREA
PUBLIC SERVICE AREA
EDUCATIONAL AREA
RESIDENTIAL AREA
RECREATIONAL AREA
ADMINISTRATIVE AREA
MISCELLANEOUS USE AREA
OPEN SPACE / ARABLE LAND
1 MUNICIPAL OFFICE
2 MEGHDOOT HOTEL
3 COLLEGE
4 CIVIL HOSPITAL
5 POST AND TELEGRAPH OFFICE
6 POLICE STATION
7 BUS STAND
8 RAILWAY STATION
FROM BHOPAL
FROM BHOPAL
SH 23
80
RAISALPUR
79
BORTALAI
250
SONSAONRI
TO JABALPUR
ITARSI
ITARSI KASBA
O G
FROM BOMBAY
FROM NAGPUR
BHILAKHEDI
TOWN
251
MEHRAGAON
257
DEHRI
SH 23
TO NAGPUR
BOUNDARY ; TOWN
" VILLAGE
RAILWAY LINE; BROAD GAUGE
ROAD
RIVER AND NALA.
TANK
CANAL
BS
CANAL
NOTE :
1. VILLAGE BOUNDARIES ARE APPROXIMATELY DRAWN.
2. SOME OF THE DETAILS OF LAND USE ARE APPROXIMATE
3. VILLAGES ADJOINING TOWN BOUNDARY ARE SHOWN WITH LOCATION CODE NUMBERS.
4. O.G.=OUT GROWTH.

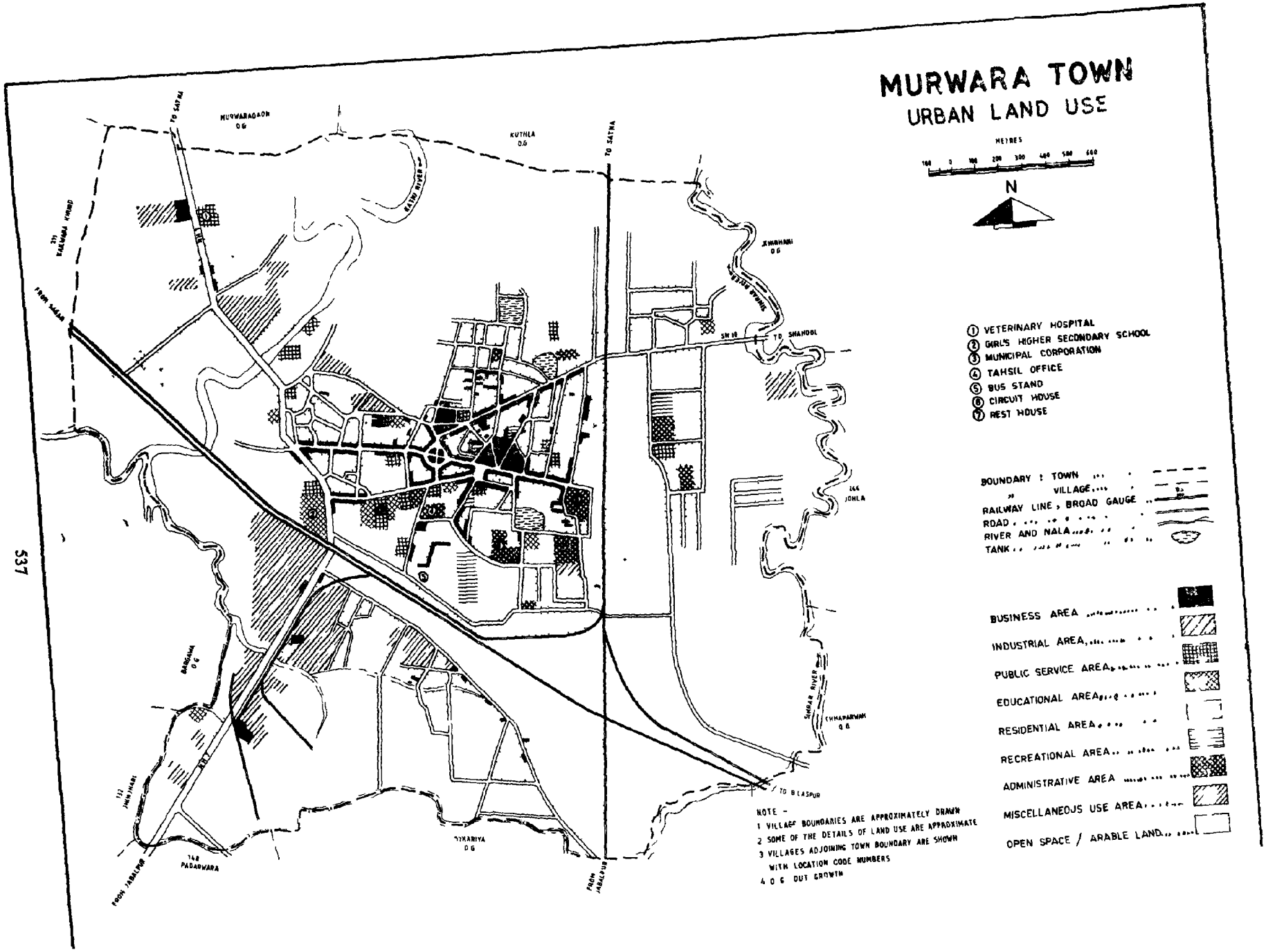
MURWARA TOWN
URBAN LAND USE
METRES
N
MURWARAGAON O.G
KUTHLA O.G
TO SATNA
KARWAHA KHURD
KARWAHA RIVER
JHANJHARI O.G
SHAHDOL
JOHILA
CHHAPARWAH O.G
SHIVNATH RIVER
BARGAWA O.G
PADARWARA
DIKARIYA O.G
TO BILASPUR
FROM KATNI
FROM JABALPUR
1 VETERINARY HOSPITAL
2 GIRLS HIGHER SECONDARY SCHOOL
3 MUNICIPAL CORPORATION
4 TAHSIL OFFICE
5 BUS STAND
6 CIRCUIT HOUSE
7 REST HOUSE
BOUNDARY : TOWN
VILLAGE
RAILWAY LINE , BROAD GAUGE
ROAD
RIVER AND NALA
TANK
BUSINESS AREA
INDUSTRIAL AREA
PUBLIC SERVICE AREA
EDUCATIONAL AREA
RESIDENTIAL AREA
RECREATIONAL AREA
ADMINISTRATIVE AREA
MISCELLANEOUS USE AREA
OPEN SPACE / ARABLE LAND
NOTE -
1 VILLAGE BOUNDARIES ARE APPROXIMATELY DRAWN
2 SOME OF THE DETAILS OF LAND USE ARE APPROXIMATE
3 VILLAGES ADJOINING TOWN BOUNDARY ARE SHOWN WITH LOCATION CODE NUMBERS
4 O G OUT GROWTH

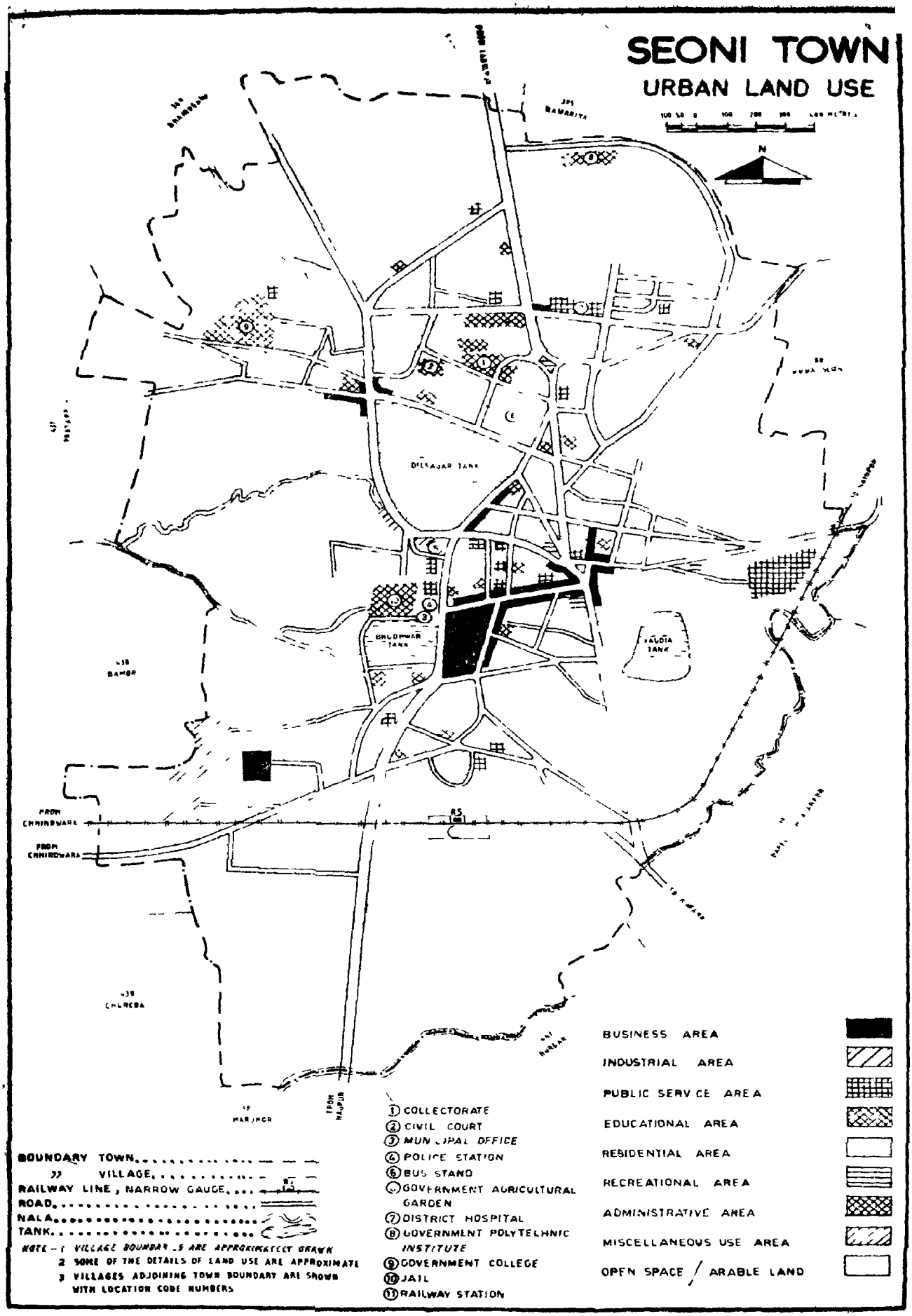
SEONI TOWN
URBAN LAND USE
N
DILHAJAR TANK
GHOORWAR TANK
KALODIA TANK
BAMOR
CHUREBA
MARJHOR
TOPH NAGPUR
FROM CHHINDWARA
FROM CHHINDWARA
BOUNDARY TOWN
" VILLAGE
RAILWAY LINE, NARROW GAUGE
ROAD
NALA
TANK
NOTE - 1 VILLAGE BOUNDARIES ARE APPROXIMATELY DRAWN
2 SOME OF THE DETAILS OF LAND USE ARE APPROXIMATE
3 VILLAGES ADJOINING TOWN BOUNDARY ARE SHOWN WITH LOCATION CODE NUMBERS
1 COLLECTORATE
2 CIVIL COURT
3 MUNICIPAL OFFICE
4 POLICE STATION
5 BUS STAND
6 GOVERNMENT AGRICULTURAL GARDEN
7 DISTRICT HOSPITAL
8 GOVERNMENT POLYTECHNIC INSTITUTE
9 GOVERNMENT COLLEGE
10 JAIL
11 RAILWAY STATION
BUSINESS AREA
INDUSTRIAL AREA
PUBLIC SERVICE AREA
EDUCATIONAL AREA
RESIDENTIAL AREA
RECREATIONAL AREA
ADMINISTRATIVE AREA
MISCELLANEOUS USE AREA
OPEN SPACE / ARABLE LAND

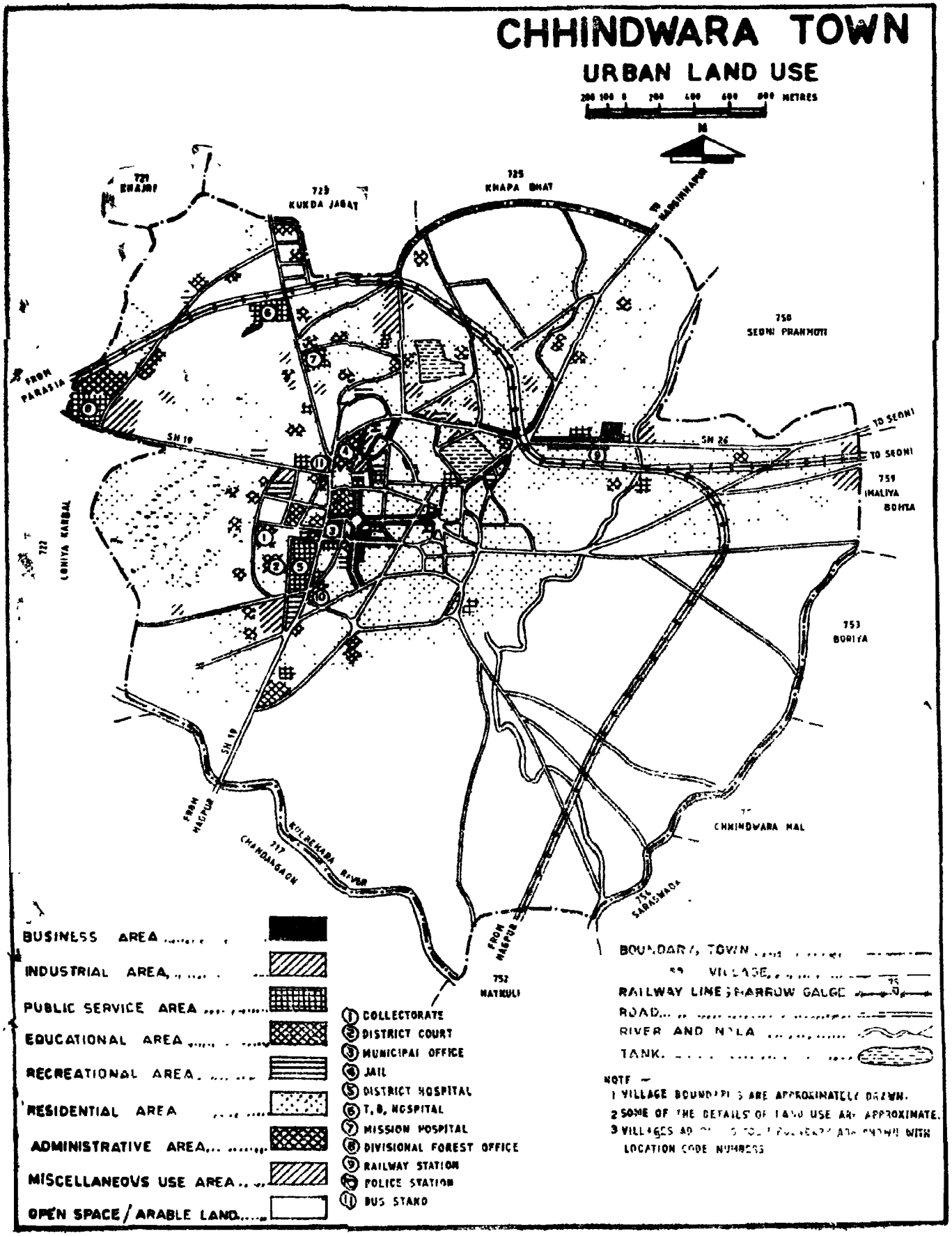
CHHINDWARA TOWN
URBAN LAND USE
200 100 0 200 400 600 800 METRES
N
721 KHAMRI
723 KUKDA JAGAT
725 KHAPA BHAT
TO NARSINGHPUR
750 SEONI PRANMOTI
FROM PARASIA
SH 19
SH 26
TO SEONI
TO SEONI
759 IMALIYA BOHTA
722 LONIYA KARBAL
753 BORIYA
FROM NAGPUR
SH 19
717 CHANDANGAON
KULBEHARA RIVER
CHHINDWARA HAL
756 SARASWADA
FROM NAGPUR
752 MATKULI
BUSINESS AREA
INDUSTRIAL AREA
PUBLIC SERVICE AREA
EDUCATIONAL AREA
RECREATIONAL AREA
RESIDENTIAL AREA
ADMINISTRATIVE AREA
MISCELLANEOUS USE AREA
OPEN SPACE / ARABLE LAND
1 COLLECTORATE
2 DISTRICT COURT
3 MUNICIPAL OFFICE
4 JAIL
5 DISTRICT HOSPITAL
6 T. B. HOSPITAL
7 MISSION HOSPITAL
8 DIVISIONAL FOREST OFFICE
9 RAILWAY STATION
10 POLICE STATION
11 BUS STAND
BOUNDARY, TOWN
VILLAGE
RAILWAY LINE; NARROW GAUGE
ROAD
RIVER AND NALA
TANK
NOTE –
1 VILLAGE BOUNDARIES ARE APPROXIMATELY DRAWN.
2 SOME OF THE DETAILS OF LAND USE ARE APPROXIMATE.
3 VILLAGES ARE SHOWN WITH LOCATION CODE NUMBERS

BALAGHAT TOWN

URBAN LAND USE

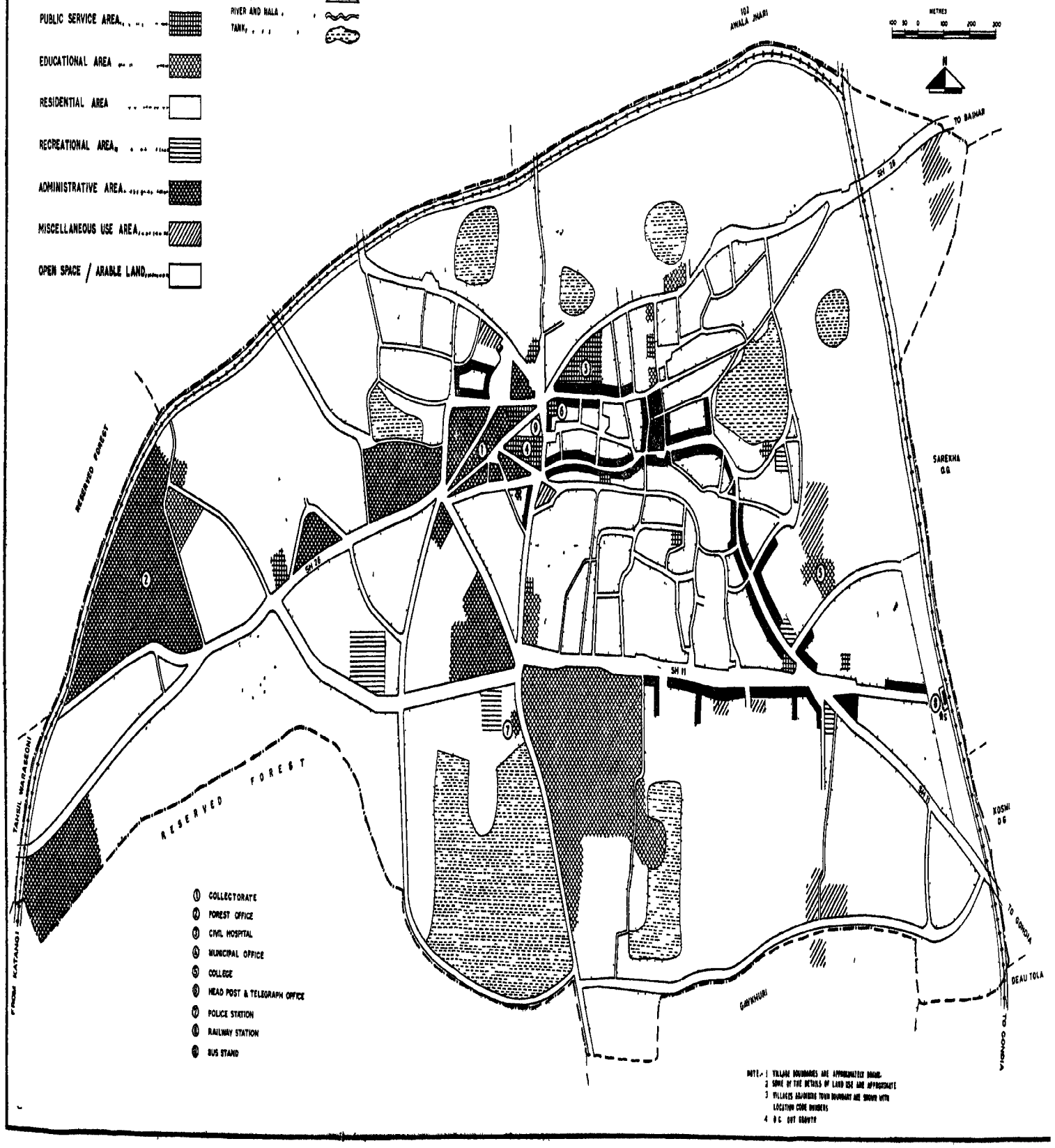

NOTE:- 1 VILLAGE BOUNDARIES ARE APPROXIMATELY DRAWN.
2 SOME OF THE DETAILS OF LAND USE ARE APPROXIMATE
3 VILLAGES ADJOINING TOWN BOUNDARY ARE SHOWN WITH LOCATION CODE NUMBERS
4 O.G. OUT GROWTH

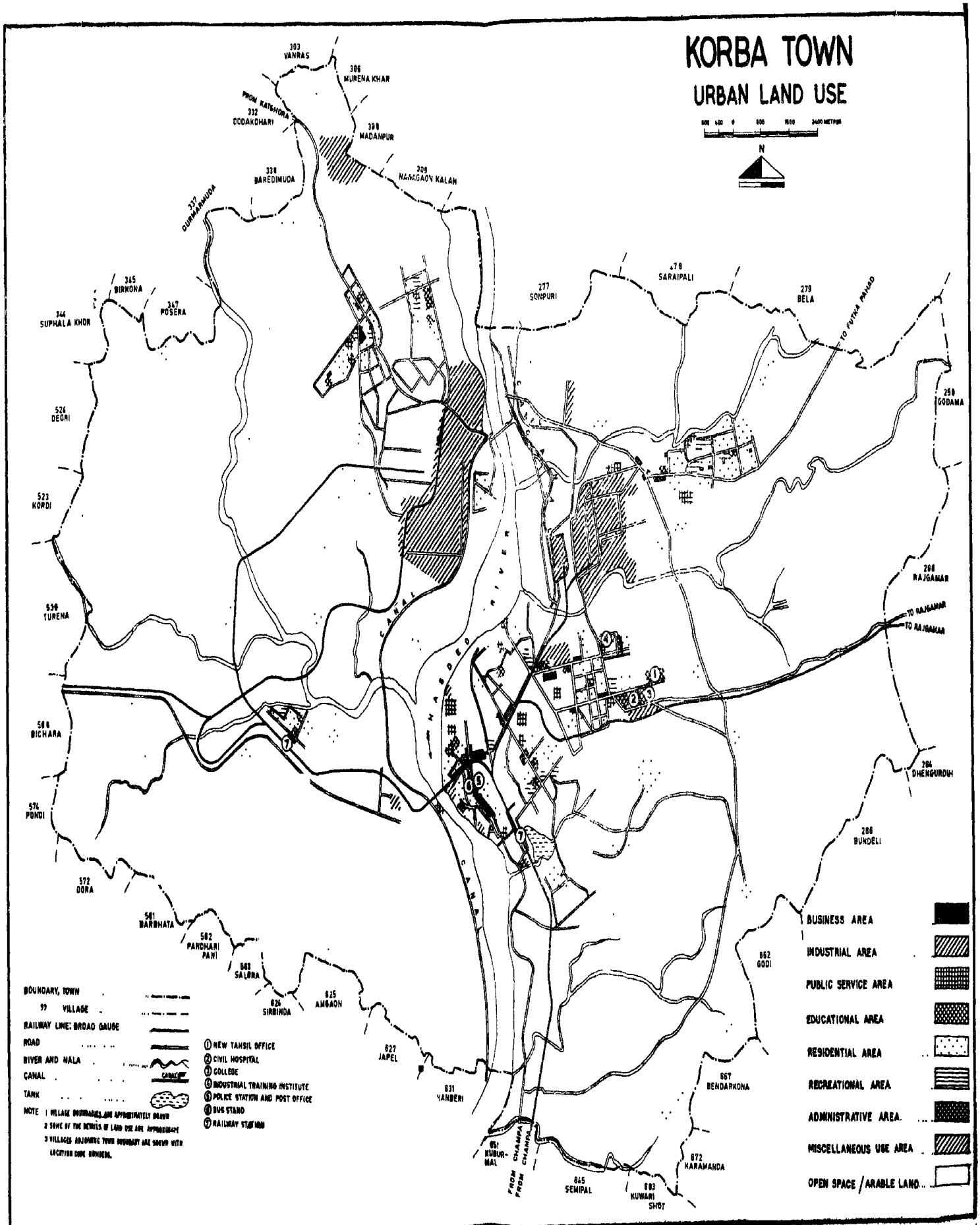
KORBA TOWN
URBAN LAND USE
N
303 VANRAS
306 MURENA KHAR
FROM KATGHORA
332 CODAKOHARI
308 MADANPUR
338 BAREDIMUDA
309 NAWAGAON KALAN
337 DURWAMUDA
345 BIRKONA
344 SUPHALA KHOR
347 POSERA
277 SONPURI
278 SARAIPALI
279 BELA
TO PUTKA PAHAD
268 GODAMA
526 DEORI
523 KORDI
639 TURENA
268 RAJGAMAR
TO RAJGAMAR
TO RAJGAMAR
568 BICHARA
574 PONDI
572 DORA
561 BARBHATA
562 PANCHARI PANI
563 SALORA
625 SIRBINDA
625 AMGAON
627 JAPEL
631 KANBERI
651 KUBUR-MAL
FROM CHAMPA
FROM CHAMPA
845 SEMIPAL
803 KUWARI SHOT
672 KARAMANDA
667 BENDARKONA
662 GODI
264 DHENGURDIH
286 BUNDELI
HARDEE RIVER
CANAL
CANAL
BOUNDARY, TOWN
99 VILLAGE
RAILWAY LINE: BROAD GAUGE
ROAD
RIVER AND NALA
CANAL
TANK
NOTE : 1 VILLAGE BOUNDARIES ARE APPROXIMATELY DRAWN
2 SOME OF THE DETAILS OF LAND USE ARE APPROXIMATE
3 VILLAGES ADJOINING TOWN BOUNDARY ARE SHOWN WITH LOCATION CODE NUMBERS.
1 NEW TAHSIL OFFICE
2 CIVIL HOSPITAL
3 COLLEGE
4 INDUSTRIAL TRAINING INSTITUTE
5 POLICE STATION AND POST OFFICE
6 BUS STAND
7 RAILWAY STATION
BUSINESS AREA
INDUSTRIAL AREA
PUBLIC SERVICE AREA
EDUCATIONAL AREA
RESIDENTIAL AREA
RECREATIONAL AREA
ADMINISTRATIVE AREA
MISCELLANEOUS USE AREA
OPEN SPACE / ARABLE LAND

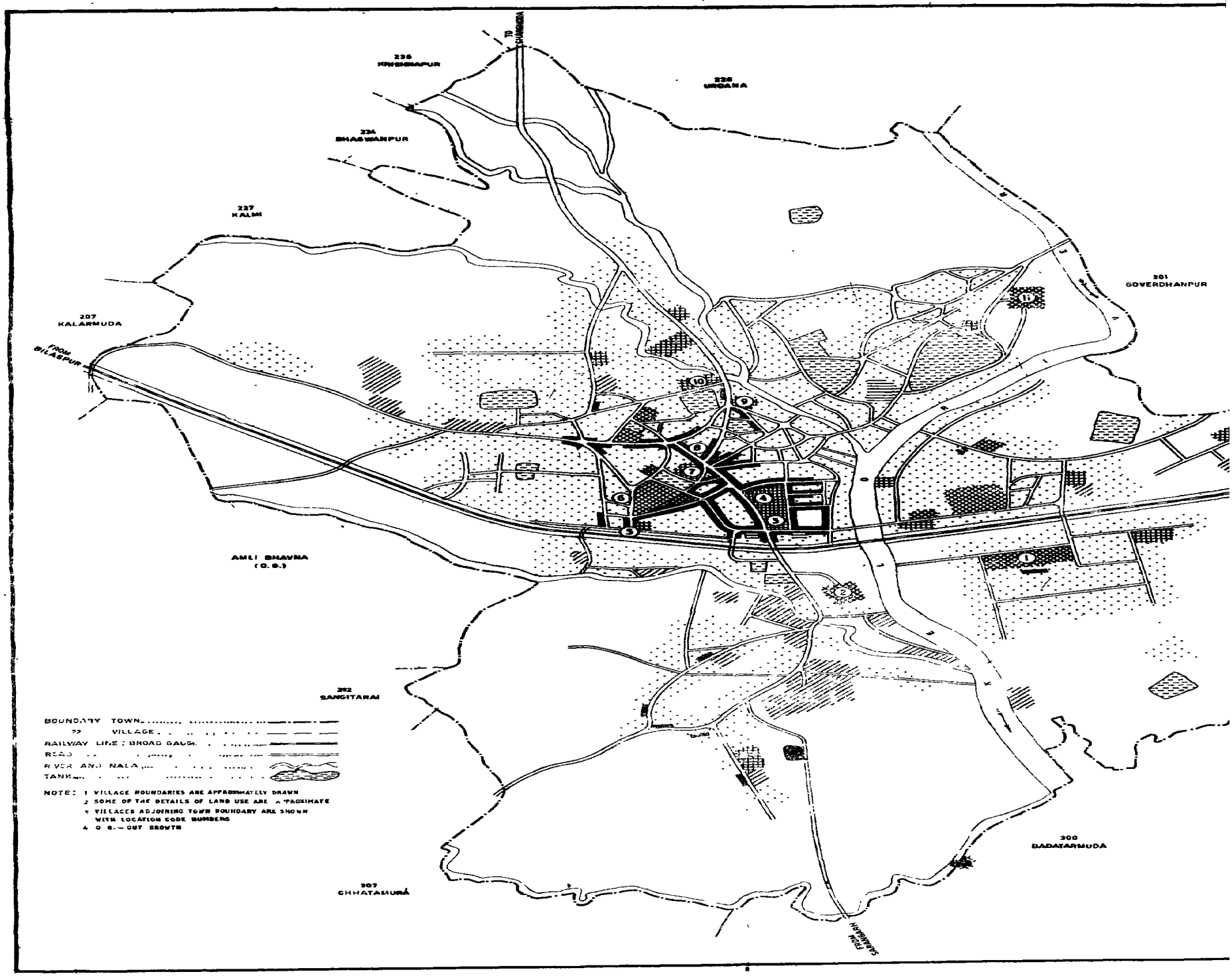
TO RAIPUR
235 KHUSHMAPUR
226 URGANA
234 BHAGWANPUR
227 KALMI
201 GOVERDHANPUR
207 KALARMUDA
FROM BILASPUR
AMLI BHAVNA (O.G.)
202 SANGITARAI
200 BADATARMUDA
207 CHHATAMURA
TO SARDIHA
BOUNDARY TOWN
VILLAGE
RAILWAY LINE : BROAD GAUGE
ROAD
RIVER AND NALA
TANK
NOTE: 1 VILLAGE BOUNDARIES ARE APPROXIMATELY DRAWN
2 SOME OF THE DETAILS OF LAND USE ARE APPROXIMATE
3 VILLAGES ADJOINING TOWN BOUNDARY ARE SHOWN WITH LOCATION CODE NUMBERS
4 O.G. — OUT GROWTH

RAIGARH TOWN
URBAN LAND USE

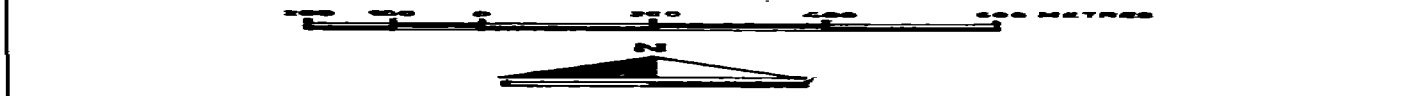

BUSINESS AREA

INDUSTRIAL AREA

PUBLIC SERVICE AREA

EDUCATIONAL AREA

RESIDENTIAL AREA

RECREATIONAL AREA

ADMINISTRATIVE AREA

MISCELLANEOUS USE AREA

OPEN SPACE / ARABLE LAND

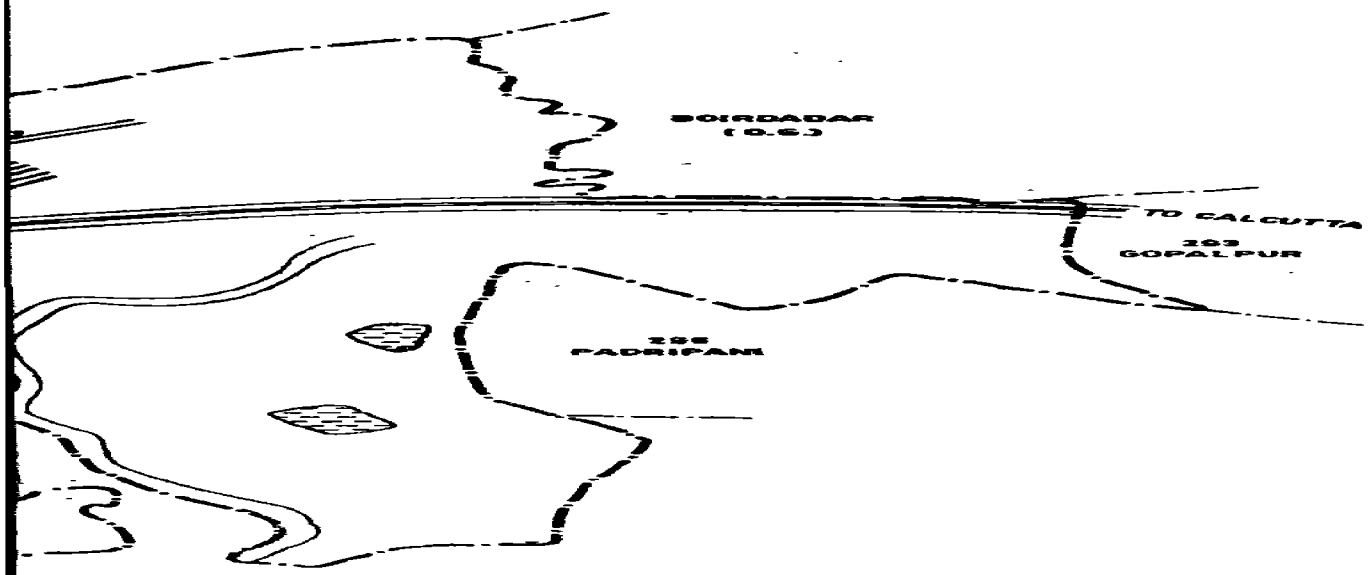

1. COLLECTORATE
2. JAIL
3. CIVIL HOSPITAL
4. MUNICIPAL OFFICE
5. RAILWAY STATION
6. HEAD POST OFFICE
7. LADY HOSPITAL
8. POLICE STATION
9. BUS STAND
10. VETERINARY HOSPITAL
11. REST HOUSE

RAJNANDGAON TOWN

URBAN LAND USE

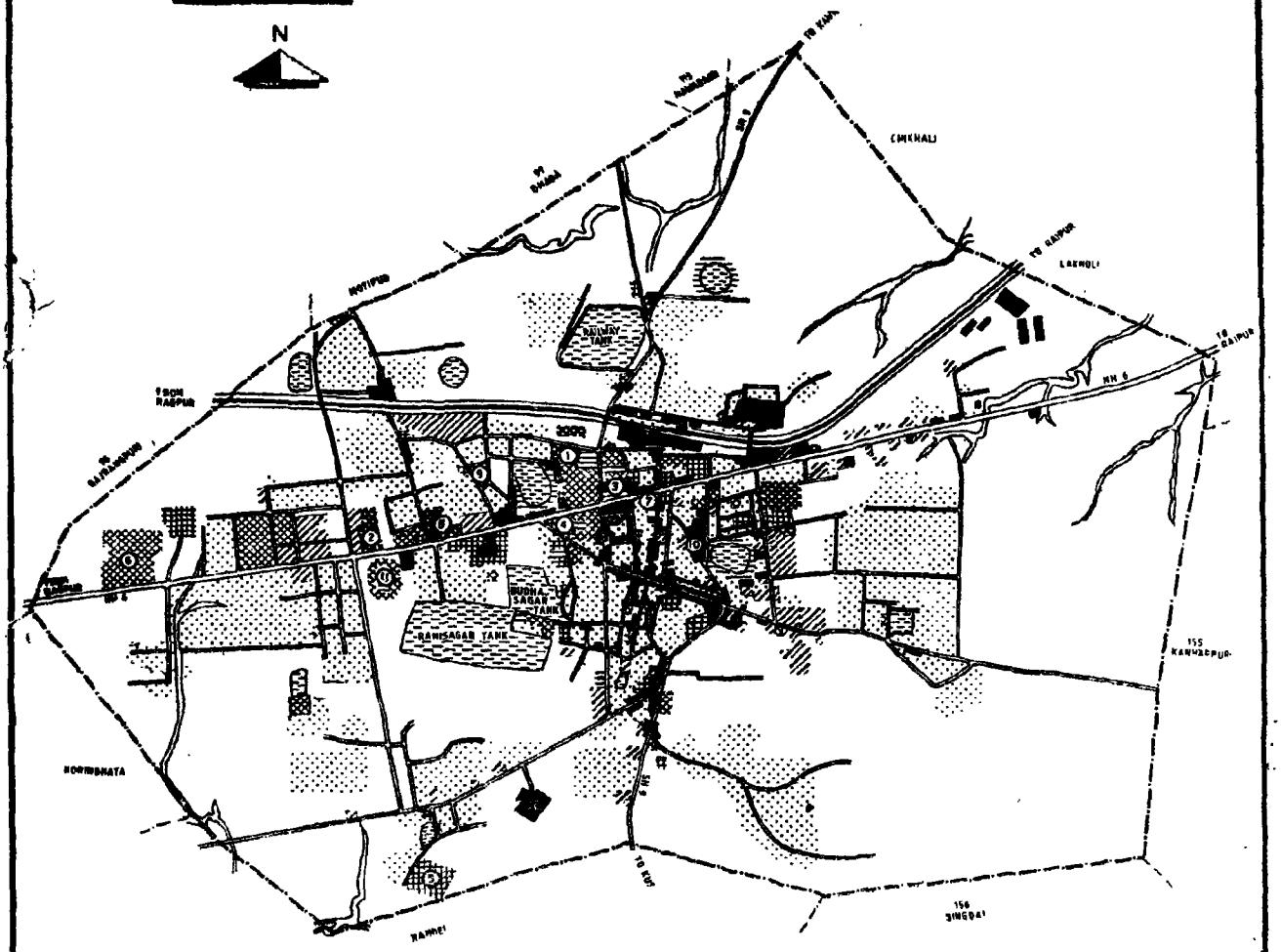

BUSINESS AREA

INDUSTRIAL AREA

PUBLIC SERVICE AREA

EDUCATIONAL AREA

RESIDENTIAL AREA

RECREATIONAL AREA

ADMINISTRATIVE AREA

MISCELLANEOUS USE AREA

OPEN SPACE/ARABLE LAND

① CIVIL COURT
② COLLECTORATE
③ MUNICIPAL OFFICE
④ CIVIL HOSPITAL
⑤ LEPROSY HOSPITAL
⑥ POLICE TRAINING SCHOOL
⑦ HEAD POST OFFICE
⑧ POLICE STATION
⑨ CENTRAL JAIL
⑩ BUS STAND
⑪ STADIUM

BOUNDARY, TOWN

VILLAGE

RAILWAY LINE: BROAD GAUGE

ROAD

RIVER AND NALA

TANK

NOTE:—
1. VILLAGE BOUNDARIES ARE APPROXIMATELY DRAWN
2. SOME OF THE DETAILS OF LAND USE ARE APPROXIMATE
3. VILLAGES ADJOINING TOWN BOUNDARY ARE SHOWN WITH LOCATION CODE NUMBERS

RAJHARA-JHARANDALLI

URBAN LAND USE



BUSINESS AREA

INDUSTRIAL AREA

PUBLIC SERVICE AREA

EDUCATIONAL AREA

RESIDENTIAL AREA

RECREATIONAL AREA

ADMINISTRATIVE AREA

MISCELLANEOUS USE AREA

OPEN SPACE / ARABLE LAND

BOUNDARY TOWN

" VILLAGE

RAILWAY LINE ; BROAD GAUGE

ROAD

NALA

NOTE 1 VILLAGE BOUNDARIES ARE APPROXIMATELY DRAWN.
2 SOME OF THE DETAILS OF LAND USE ARE APPROXIMATE.
3 VILLAGES ADJOINING TOWN BOUNDARY ARE SHOWN WITH LOCATION CODE NUMBERS

① HOSPITAL
② REST HOUSE
③ RAILWAY STATION
④ POLICE STATION

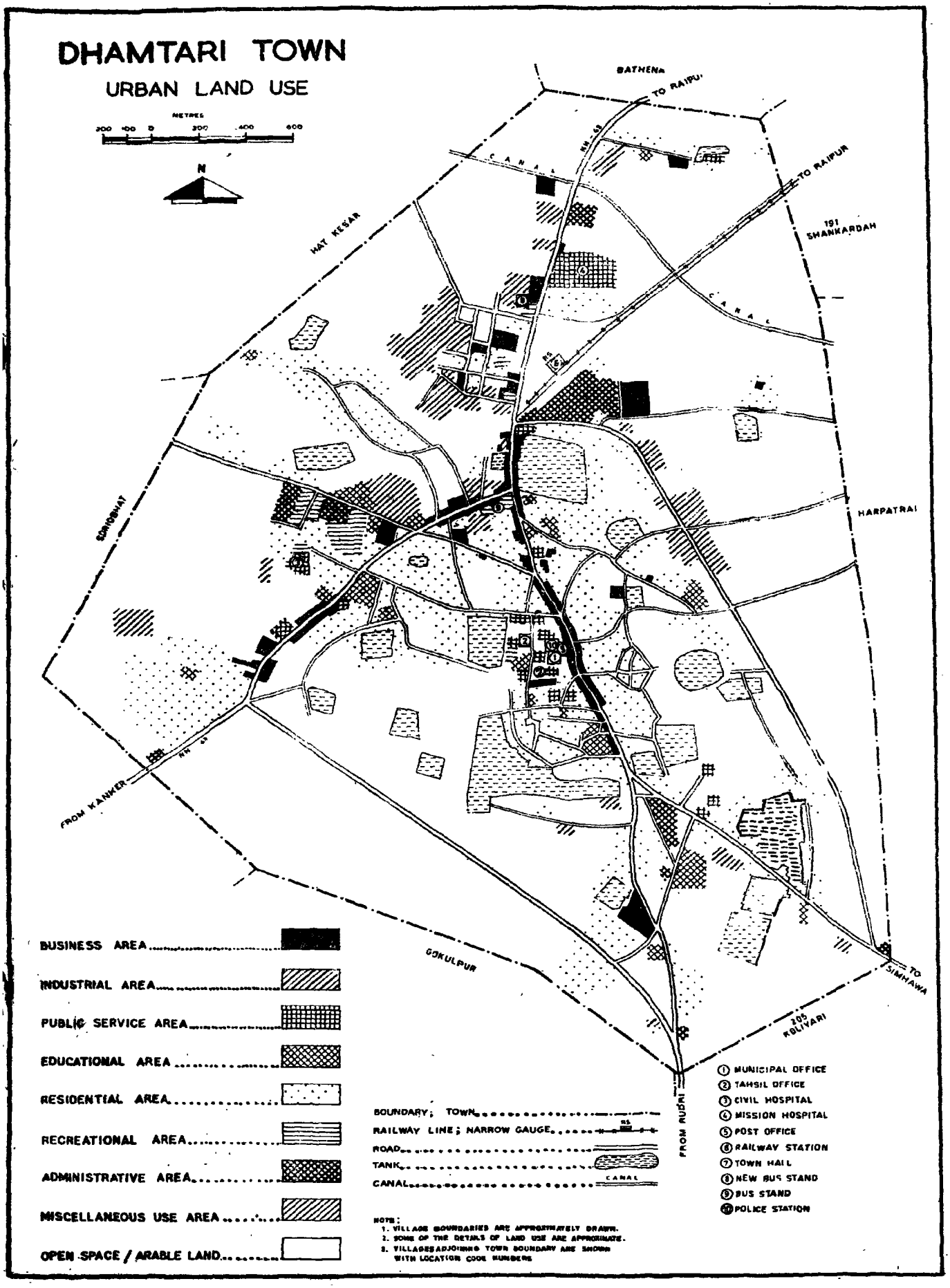
DHAMTARI TOWN
URBAN LAND USE
METRES
200 100 0 300 400 600
N
BATHENA
TO RAIPUR
CANAL
TO RAIPUR
191
SHANKARDAH
HAT KESAR
CANAL
SONOBHAT
HARPATRAI
FROM KANKER
GOKULPUR
TO SIMHAWA
FROM RUDRI
205
KOLIYARI
BUSINESS AREA
INDUSTRIAL AREA
PUBLIC SERVICE AREA
EDUCATIONAL AREA
RESIDENTIAL AREA
RECREATIONAL AREA
ADMINISTRATIVE AREA
MISCELLANEOUS USE AREA
OPEN SPACE / ARABLE LAND
BOUNDARY; TOWN
RAILWAY LINE; NARROW GAUGE
ROAD
TANK
CANAL
NOTES:
1. VILLAGE BOUNDARIES ARE APPROXIMATELY DRAWN.
2. SOME OF THE DETAILS OF LAND USE ARE APPROXIMATE.
3. VILLAGES ADJOINING TOWN BOUNDARY ARE SHOWN WITH LOCATION CODE NUMBERS
1 MUNICIPAL OFFICE
2 TAHSIL OFFICE
3 CIVIL HOSPITAL
4 MISSION HOSPITAL
5 POST OFFICE
6 RAILWAY STATION
7 TOWN HALL
8 NEW BUS STAND
9 BUS STAND
10 POLICE STATION

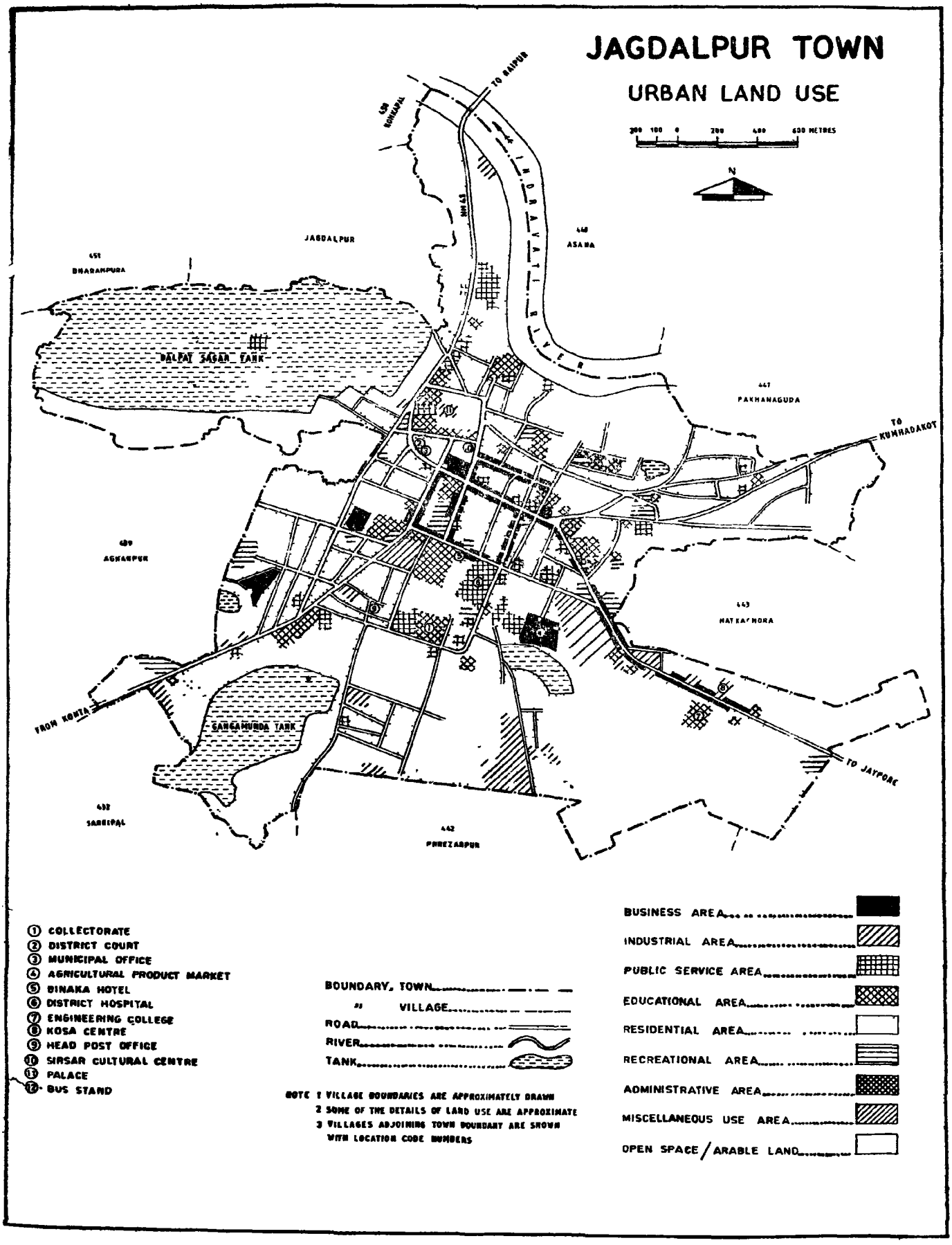

MGIPRRND—1 RGI/86—VIII—9-11-87—300