जनगणना 1991

श्रंखला–25
उत्तर प्रदेश

भाग–XII ब

ग्राम व नगरीय प्राथमिक जनगणना सार

जिला जनगणना हस्तपुस्तिका
जिला जालौन

निदेशक जनगणना कार्य
उत्तर प्रदेश

CENSUS 1991

SERIES-25
UTTAR PRADESH

PART-XII B

VILLAGE & TOWNWISE PRIMARY CENSUS ABSTRACT

DISTRICT CENSUS HANDBOOK
DISTRICT JALAUN

DIRECTOR OF CENSUS OPERATIONS
UTTAR PRADESH

विषय सूची

		पृष्ठ संख्या
1	प्रस्तावना	I
2	प्राक्कथन	V
3	जिले का मानचित्र	
4	जिले के महत्वपूर्ण आंकड़े	IX
5	जिला जनगणना हस्तपुस्तिका में प्रयुक्त प्रत्यय एंव परिभाषाएं	XVI
6	विश्लेषणात्मक टिप्पणी	1
7	जिला प्राथमिक जनगणना सार	12
8	ग्रामीण /नगरीय प्राथमिक जनगणना सार	
	अ– (i) ग्रामीण–मानचित्र एवं प्राथमिक जनगणना सार	
	1 सामुदायिक विकास खण्ड–रामपुरा	20
	2 सामुदायिक विकास खण्ड–कुठौद	34
	3 सामुदायिक विकास खण्ड–माधोगंज	54
	4 सामुदायिक विकास खण्ड–जालौन	70
	5 सामुदायिक विकास खण्ड–नदीगॉव	88
	6 सामुदायिक विकास खण्ड–कोंच	114
	7 सामुदायिक विकास खण्ड–डकोर	132
	8 सामुदायिक विकास खण्ड–महेवा	154
	9 सामुदायिक विकास खण्ड–कदौरा	172
	10 वनचार्ज	
	(ii) ग्रामों की वर्णानुक्रम सूची	

विषय सूची

		पृष्ठ संख्या
1	सामुदायिक विकास खण्ड--रामपुर	188
2	सामुदायिक विकास खण्ड--कुठौद	192
3	सामुदायिक विकास खण्ड--माधोगंज	198
4	सामुदायिक विकास खण्ड--जालौन	202
5	सामुदायिक विकास खण्ड--नदीगॉव	207
6	सामुदायिक विकास खंण्ड--कोंच	216
7	सामुदायिक विकास खण्ड--डकोर	222
8	सामुदायिक विकास खण्ड--महेवा	229
9	सामुदायिक विकास खण्ड--कदौरा	235
10	वनचार्ज	
ब--	नगरीय	
I	नगरीय प्राथमिक जनगणना सार (वार्ड वार) उरई न0 पा0	240
II	नगरीय प्राथमिक जनगणना सार (वार्ड वार) कोंच न0 पा0	
III	नगरीय प्राथमिक जनगणना सार (वार्ड वार) कालपी न0 पा0	
IV	नगरीय प्राथमिक जनगणना सार (वार्ड वार) जालौन न0 पा0	
V	नगरीय प्राथमिक जनगणना सार (वार्ड वार) रामपुरा टी0 ए0	
VI	नगरीय प्राथमिक जनगणना सार (वार्ड वार) माधोगढ़ टी0 ए0	
VII	नगरीय प्राथमिक जनगणना सार (वार्ड वार) उमरी टी0 ए0	
VIII	नगरीय प्राथमिक जनगणना सार (वार्ड वार) कदौरा टी0 ए0	
IX	नगरीय प्राथमिक जनगणना सार (वार्ड वार) कोटरा टी0 ए0	

विषय सूची

पृष्ठ संख्या

X	नगरीय प्राथमिक जनगणना सार (वार्ड वार) नदीगॉव टी0 ए0	
परिशिष्टियां		
I	नगरीय प्राथमिक जनगणना सार –प्रगणक ब्लाक वार अनु0जाति एवं अनु0जनजाति की कुल जनसंख्या	256
II	तहसीलवार प्राथमिक जनगणना सार (कुल/ग्रामीण/नगरीय)	281
III	जिला प्राथमिक जनगणना सार (अनु0जाति)	289
IV	जिला प्राथमिक जनगणना सार (अनु0जनजाति)	295
V	उ0प्र0 के अनु0 जाति /जनजाति की सूची	307

CONTENTS

			Page No.
1	**Foreword**		III
2	**Preface**		VII
3	**Map of District**		
4	**Important Statistics of the District**		IX
5	**Concepts and Definitions of District Census Hand Book**		XXI
6	**Analytical Note**		1
7	**District Primary Census Abstract**		12
8	**Rural /Urban Primary Census Abstract**		
	A-	**(i) RURAL and Primary Census Abstract**	
	1	Community Development Block- Rampura	20
	2	Community Development Block- Kuthaund	34
	3	Community Development Block- Madhogarh	54
	4	Community Development Block- Jalaun	70
	5	Community Development Block- Nadigaon	88
	6	Community Development Block-Konch	114
	7	Community Development Block-Dakor	132
	8	Community Development Block- Maheva	154
	9	Community Development Block-Kadaura	172
	10	Forest Villages	
	B-	**(ii) Alphabetical List of Villages**	
	1	Community Development Block- Rampura	188
	2	Community Development Block- Kuthaund	192
	3	Community Development Block- Madhogarh	198
	4	Community Development Block- Jalaun	202
	5	Community Development Block- Nadigaon	207
	6	Community Development Block-Konch	216
	7	Community Development Block-Dakor	222
	8	Community Development Block- Maheva	229
	9	Community Development Block-Kadaura	235

CONTENTS

			Page No.
B-	**URBAN**		**240**
I	Urban Primary Census Abstract (Wardwise)	Urai M.B.	
II	Urban Primary Census Abstract (Wardwise)	Konch M.B.	
III	Urban Primary Census Abstract (Wardwise)	Kalpi M.B.	
IV	Urban Primary Census Abstract (Wardwise)	Jalaun M.B.	
V	Urban Primary Census Abstract (Wardwise)	Rampura T.A.	
VI	Urban Primary Census Abstract (Wardwise)	Madhogarh T.A.	
VII	Urban Primary Census Abstract (Wardwise)	Umari T.A.	
VIII	Urban Primary Census Abstract (Wardwise)	Kadura T.A.	
IX	Urban Primary Census Abstract (Wardwise)	Ktara T.A.	
X	Urban Primary Census Abstract (Wardwise)	Natigaon T.A.	
APPENDICES			
I	Urban Primary Census Abstract (Total Population) Scheduled Caste Population and Scheduled Tribes Population, Enumerator Block wise.		**256**
II	Primary Census Abstract Tahsil wise (Total/ Rural/ Urban)		**281**
III	District Primary Census Abstract (Scheduled Caste)		**289**
IV	District Primary Census Abstract (Scheduled Tribe)		**295**
V	List of Scheduled Caste /Scheduled Tribes in U.P.		**307**

प्रस्तावना

जिला जनगणना पुस्तिकाओं का प्रकाशन 1951 की जनगणना के पश्चात् आरम्भ किया गया था। तब से लेकर अब तक प्रत्येक दशकीय जनगणना के पश्चात् कुछ परिवर्तनों/संशोधनों के साथ ये पुस्तिकायें प्रकाशित की जा रही हैं। जिला स्तर का यह एक बहुमूल्य प्रकाशन है जो प्रत्येक राज्य सरकार/संघ राज्य क्षेत्र प्रशासन की ओर से जनगणना संगठन द्वारा प्रकाशित किया जाता है। इससे अन्य बातों के साथ साथ सम्बन्धित जिलों के प्रत्येक ग्राम और कस्बे की कुछ बुनियादी जनसांख्यिकी और सामाजिक–आर्थिक विशेषताओं तथा अति महत्वपूर्ण नागरिक सुविधाओं की उपलब्धता के बारे में आंकडे/जानकारी प्राप्त होती है। इस प्रकार योजना निर्माताओं, प्रशासकों, शिक्षाविदों और शोधकर्ताओं के लिये यह प्रकाशन अत्यन्त उपयोगी सिद्ध हुआ है।

आरम्भ में जिला जनगणना पुस्तिका में जनसंख्या के बारे में अति महत्वपूर्ण जनगणना सारणियॉ आर्थिक और सामाजिक–सांस्कृतिक पहलू और साथ ही जिले के प्रत्येक ग्राम और कस्बे (वार्ड–वार) का प्राथमिक जनगणना सार ही प्रस्तुत किया जाता था। 1961 की जनगणना के पश्चात् प्रकाशित जिला जनगणना पुस्तिकाओं में जिले का ब्योरा, प्रशासनिक सांख्यिकी, जनगणना सारणियां और प्राथमिक जनगणना सार सहित ग्राम और नगर निदेशिकायें सम्मिलित की गयी थीं। 1971 की जनगणना के पश्चात् सभी राज्यों और संघ राज्य क्षेत्रों में जिला जनगणना पुस्तिकाओं के दो भाग प्रकाशित किये गये। भाग–अ में ग्राम और नगर निदेशिकायें तथा भाग–ब में ग्राम और कस्बा प्राथमिक जनगणना सार प्रस्तुत किया गया। प्रशासनिक सांख्यिकी और जिला जनगणना सारणियों को सम्मिलित करते हुए जिला जनगणना पुस्तिका का भाग–स भी प्रकाशित किया जाना था लेकिन सुसंगत सामग्री के संकलन में अत्यधिक देरी हो जाने के कारण कई राज्यों /संघीय राज्य क्षेत्रों में इसे प्रकाशित नहीं किया जा सका। 1981 में ग्राम और नगर निदेशिका के फार्मेटों को नया रूप देने के साथ साथ जिला जनगणना पुस्तिकाओं में कुछ नई विशेषतायें भी सम्मिलित की गयी। 1981 की जनगणना के पश्चात् इन्हें प्रत्येक जिले के सम्बन्ध में दो भागों में प्रकाशित किया गया। भाग–अ में ग्राम और नगर निदेशिकायें सम्मिलित थी जबकि भाग–ब में तहसील /कस्बा स्तर तक के अनुसूचित जाति /अनुसूचित जनजाति प्रा0 ज0 सा0 सहित ग्रामों और कस्बों (वार्ड–वार) का प्रा0ज0सा0 सम्मिलित था। उदाहरण के लिये बिजली को छोड़कर शेष सभी सुविधाओं को ग्राम निदेशिका में एक साथ दिया गया और यदि कोई सुविधा उस ग्राम में उपलब्ध नहीं थी तो ब्राड रेंजों में उस निकटतम् स्थान की दूरी दी गयी जहां यह सुविधा उपलब्ध थी। संशोधित न्यूनतम् आवश्यकता कार्यक्रम की कुछ आवश्यकताओं को पूरा करने के लिये ग्राम में प्रौढ़ साक्षरता केन्द्रों, प्राथमिक स्वास्थ्य उप केन्द्रों और सामुदायिक स्वास्थ्य कर्मचारियों जैसी कुछ नई मदों के बारे में जानकारी दी गयी। इसी प्रकार ग्राम तक पहुंचने के मार्ग के बारे में भी मदवार जानकारी उपलब्ध करायी गयी ताकि प्रत्येक जिले में अगम्य ग्रामों की संख्या का पता चल सके। न्यूनतम आवश्यकता कार्यक्रम की आवश्यकताओं को ध्यान में रखते हुए नगर निदेशिकाओं में भी गन्दी बस्तियों के बारे में विवरण–IVअ को उपलब्ध कराया गया ताकि योजना निर्माता गन्दी बस्तियों के बेहतर नागरिक और अन्य सुविधायें प्रदान करने के लिये कार्यक्रम तैयार कर सकें। इस विवरण में वर्ग I और वर्ग II कस्बों की गन्दी बस्तियों की नागरिक और अन्य सुविधाओं के ब्योरे दिये गये। इसके अलावा, अनुसूचित जातियों और अनुसूचित जनजातियों की जनसंख्या तथा प्रौढ साक्षरता कक्षाओं /केन्द्रों के बारे में क्रमशः विवरण– IV और विवरण–V में एक एक कालम भी जोड़ा गया।

1991 की जनगणना की जिला जनगणना पुस्तिकाओं के प्रस्तुतीकरण का तरीका कमोबेश वही है जो 1981 में अपनाया गया था। तथापि आंकड़े प्रयोक्ताओं के लाभ के लिये 1991 की जनगणना में प्राथमिक जनगणना सार के फार्मेट में मामूली परिवर्तन किये गये हैं। मुख्य काम करने वालों को नौ श्रेणियों में औद्योगिक वर्गीकरण दिया गया है जबकि 1981 की जनगणना में चार श्रेणियों में औद्योगिक वर्गीकरण दिया गया था। इसके अलावा, प्राथमिक जनगणना सार में 0–6 आयु समूह की स्त्री /पुरुष वार जनसंख्या भी पहली बार सम्मिलित की गयी है ताकि आंकड़े प्रयोक्ता अधिक विश्वसनीय साक्षरता दर निकाल सकें, क्योंकि 1991 की जनगणना के समय 7 वर्ष से कम आयु के सभी बच्चों को निरक्षर माना गया है। आशा है कि उक्त संशोधनों से योजना निर्माताओं को और अधिक प्रभावी विकास कार्यक्रम तैयार करने में सहायता मिलेगी।

1991 की जनगणना की एक अत्यन्त महत्वपूर्ण बात यह है कि ग्राम निदेशिका और प्रा0ज0सा0 में परम्परागत तहसील /तालुका /पुलिस थाने स्तर पर आंकडों के प्रकाशन के स्थान पर सामुदायिक विकास खण्ड स्तर पर आंकड़े प्रस्तुत किये जायेंगे। आशा है कि ग्राम निदेशिका और प्रा0ज0सा0 में सा0वि0 खण्ड स्तर पर आंकडों के प्रकाशन से

योजना निर्माताओं को माइक्रो स्तर पर विकासात्मक योजनायें बनाने में सहायता मिलेगी क्योंकि विकासात्मक आयोजना के लिये सा0वि0 खण्ड सबसे छोटी प्रशासनिक इकाई होती है।

मैग्नेटिक टेपों /फ्लापियों या प्रकाशित रिकार्ड से ग्राम निदेशिका/प्रा0ज0सा0 आंकड़ों का प्रयोग करने वाले प्रशासकों, योजना निर्माताओं और शोधकर्ताओं के कार्य को सुविधाजनक बनाने के उद्देश्य से 1981 के कोडों सहित 1991 की जनगणना में प्रत्येक ग्राम को कम्प्यूटर और मैनुअल दोनों ही कोड दिये गये हैं।

यह प्रकाशन राज्य सरकार/संघ राज्य क्षेत्र प्रशासन और जनगणना संगठन का संयुक्त प्रयास है। इस प्रकाशन के मुद्रण की लागत राज्य सरकार/संघ राज्य क्षेत्र प्रशासन ने वहन की है और राज्य सरकार/संघ राज्य प्रशासन की ओर से इसके आंकड़े श्री विजेन्द्र पाल, निदेशक, जनगणना कार्य, उत्तर प्रदेश के निदेशन में एकत्रित और संकलित किये गये हैं। इस प्रकाशन की योजना, डिजाइन और समन्वय का कार्य पूर्व उप महारजिस्ट्रार (सामाजिक अध्ययन) डा0 के0पी0 इट्टामन और संयुक्त निदेशक श्री एम0एम0 दुआ द्वारा आरम्भ किया गया था। जानकारी/आंकड़ों के प्रस्तुतीकरण में एकरूपता की दृष्टि से और माइक्रो स्तर पर जनगणना/गैर जनगणना आंकड़ों के विश्लेषण से उभर कर आई मुख्य विशेषताओं को दर्शित करते हुए विश्लेषणात्मक टिप्पणी तैयार करने के लिये वर्तमान उप महारजिस्ट्रार (सा0अ0) श्री एम0के0 जैन के मार्गदर्शन में प्रत्येक राज्य और संघ राज्यक्षेत्र की एक–एक आदर्श जिला जनगणना पुस्तिका की सामाजिक अध्ययन प्रभाग में संवीक्षा की गयी। यह कार्य श्री ए0के0 सिंह, उप निदेशक द्वारा किया गया और श्री एन0एस0 सोम, सहायक निदेशक और उनके स्टाफ ने इसमें उनकी सहायता की। आरम्भ में पूर्व उप महारजिस्ट्रार (मानचित्र) डा0 बी0के0 राय ने और तत्पश्चात् वर्तमान उप महारजिस्ट्रार (मानचित्र) श्रीमती मिनाती घोष ने मानचित्र तैयार करने में तकनीकी मार्गदर्शन किया।

मैं उन सभी का आभारी हूँ जिन्होंने इस परियोजना में अपना योगदान दिया।

अमूल्य रत्न नन्द
भारत के महारजिस्ट्रार

नई दिल्ली
11 जून, 1992

FOREWORD

Publication of the District Census Handbooks (DCHs) was initiated after the 1951 Census and is continuing since then with some innovations/modifications after each decennial Census. This is the most valuable district level publication brought out by the Census Organisation on behalf of each State Government / Union Territory administration. It *inter alia* provides data/ information on some of the basic demographic and socio-economic characteristics and on the availability of certain important civic amenities /facilities in each village and town of the respective districts. This publication has thus proved to be of immense utility to the planners, administrators, academicians and researchers.

The scope of the District Census Handbook was initially confined certain important census tables on population, economic and socio-cultural aspects as also the Primary Census Abstract (P.C.A.) of each village and town (ward-wise) of the district. The District Census Handbook published after the 1961 Census contained descriptive account of the district, administrative statistics, census tables and Village and Town Directories including PCA. After the 1971 Census, two parts of the District Census Handbooks (Part-A comprising Village and Town Directories and Part-B comprising Village and Town PCA) were released in all the States and Union Territories. The third part-C of the District Census Handbooks comprising administrative statistics and district census tables, which was also to be brought out could not be published in many States/UTs due to considerable delay in compilation of relevant material. In 1981, some new features alongwith the restructuring of the formats of Village and Town Directory were introduced in the District Census Handbooks. These were published in two parts for each district after the 1981 Census. While part A comprised Village and Town Directories, the PCA of villages and towns (ward-wise) including Scheduled Caste and Scheduled Tribe PCA upto tahsil/town level were provided in part B. To illustrate, all the amenities except electricity were brought together in the Village Directory and if an amenity was not available in the referent village, the distance in broad ranges from the nearest place having such amenity was given. Information on some new items such as adult literacy centres, Primary health sub-centres and Community health workers in the Village were provided so as to meet some of the requirements of the Revised Minimum Needs Programmes. Similarly information on approach to the village was also provided for the first time in the Village Directory so as to give an idea about the number of inaccessible villages in each district. In case of Town Directories also, keeping in view the requirements of the Minimum Needs Programme, a statement IV-A on slums, was provided so as to enable the planners to chalk out the programmes for providing better civic and other amenities in the slums. In this statement details on civic and other amenities were reported for the slums of Class I and Class II towns. A part from this, one column on the Scheduled Castes and Scheduled Tribes population and another on adult literacy classes / centres were added in Statements IV and V respectively.

The manner of presentation of the DCHs for the 1991 Census is by and large the same as followed in 1981. However, the format of PCA has been restructured slightly in the 1991 Census for the benefit of data users. Nine-fold industrial classification of main workers has been given as against four-fold industrial classification presented in the 1981 census. In addition to this, the sex-wise population in the 0-6 age-group has also been included in PCA for the first time with a view to enabling data users to compute more realistic literacy rate as all children below 7 years of age have been treated as illiterate at the time of the 1991 Census. It is expected that the above mentioned modifications will help the planners in chalking out more effective developmental programmes.

One of the most important innovations in the 1991 Census is the Community Development Block level presentation of data in the Village Directory and PCA instead of the traditional Tahsil/Taluka/PS level presentation. It is expected that the presentation of Village Directory and PCA data at C.D. Block level will help the planners in formulation of micro-level developmental plans, as the C.D. Block is the lowest administrative unit for developmental planning.

In order to facilitate the task of administrators, planners and researchers intending to use Village Directory/PCA data, either from the magnetic tapes/floppies or from the published records, both the computer and manual codes for each village have been provided for the 1991 Census alongwith the corresponding codes of 1981.

This publication is a joint venture of the State Government/Union Territory administration and Census Organisation. The data have been collected and compiled under the direction of Shri Vijender Paul, Director of Census Operations, Uttar Pradesh on behalf of the State Government/UT administration which has borne the cost of printing. The task of planning, designing and coordination of the publication was initiated by Dr. K.P. Ittaman, former Deputy Registrar General (Social Studies) and Shri M.M. Dua, Joint Director. For the sake of uniformity in presentation of information /data and for preparation of analytical note depicting the salient features emerging from a micro-level analysis of Census/non-Census data, a model District Census Handbook from each State and Union Territory was thoroughly scrutinised in the Social Studies Division under the guidance of Shri M.K. Jain, the present Deputy Registrar General (S.S.). This task was carried out by Shri A.K. Singh, Deputy Director who was assisted by Shri N.S. Soam, Assistant Director and his staff. Technical guidance in the preparation of the maps was initially provided by Dr. B.K. Roy, former Deputy Registrar General (Map) and later by Mrs. Minati Ghosh, the present Deputy Registrar General (Map).

I am thankful to all those who have contributed to this project.

New Delhi
June 11, 1992

A.R. Nanda
Registrar General, India

प्राक्कथन

वर्तमान समय में किसी भी क्षेत्र के विकास की जानकारी हेतु मानवीय सम्पदा की स्थिति की जानकारी न केवल विकास के लिये अपनायी जाने वाली उपयुक्त रणनीति के निर्धारण के लिये परम आवश्यक है, अपितु सार्वलौकिक स्तर पर विकासगत प्रक्रिया के पुनरीक्षण हेतु भी आवश्यक है। द्वितीय परिप्रेक्ष्य में यह तथ्य इसलिये भी महत्व रखता है कि विशाल संसाधनों को लोक कल्याणार्थ खर्च किया जा रहा है। वे या तो अपर्याप्त पाये जाते हैं या उनके परिणात्मक लक्ष्य असंतोषजनक होते हैं, हमारे देश में योजनाबद्ध विकास की प्रक्रिया स्वतंत्रता प्राप्ति के पश्चात् प्रारम्भ हुई है और वर्तमान दशक के शुरुआत में इन समस्याओं के समाधान हेतु तरीकों में परिवर्तन हुए हैं। फिर भी अर्थ व्यवस्था के संचालन की हमारी जो भी अवधारणा रही हो, एक क्षेत्र विशेष स्तर के जनसंख्या गति विज्ञान की जानकारी बहुत ही महत्व रखती है, उपर्युक्त लक्ष्य को अपनाते हुए जनगणना संगठन जो कि देश का सांख्यकीय से संबन्धित एक मात्र संस्था है, अपने उत्तरदायित्वों का निर्वहन का पूरा प्रयास करता आ रहा है। इस सम्बन्ध में एक उल्लेखनीय प्रयास जिला जनगणना हस्तपुस्तिकाओं के प्रकाशन का रहा है, जिनका क्रम 1951 की जनगणना से प्रारम्भ हुआ। इस प्रकाशन की एक नियमित विशेषता यह है कि इसे कुछ परिवर्तनों के साथ दशकीय जनगणना समाप्ति के उपरान्त प्रकाशित किये जाते हैं।

यह तथ्य कि प्रत्येक छः भारतीयों में एक उत्तर प्रदेश का निवासी है, प्रदेश के विशाल जनसंख्या आकार को दर्शाता है। भारतवर्ष के नियोजन प्रयासों की सफलता बहुत कुछ इसीलिये ही उत्तर प्रदेश राज्य में सफल होने पर निर्भर करती है। यह सार्वभौमिक रूप से स्वीकार्य है कि पूर्वी उत्तर प्रदेश के कुछ जिले देश के उन रेखांकित क्षेत्रों में शामिल है जो कि अत्यधिक पिछड़े हैं। व्यष्टि–स्तरीय (विशेषकर जिला स्तरीय) अवधारणा ही जनगणना की दशा में उत्थान हेतु नियोजन प्रक्रिया में व्यवहृत होना चाहिये। पहली बार जिला जनगणना हस्तपुस्तिकाओं के दोनों भागों में आंकड़े विकास खण्ड स्तर पर प्रस्तुत किये जा रहे हैं। सन् 2001 ईस्वी तक सभी को साक्षर बनाने के लक्ष्य को दृष्टिगत रखते हुए प्राथमिक स्तर पर शैक्षिक अवस्थापनाओं के बनाने का विशेषतया ध्यान दिया गया है। जिला स्तरीय कार्यकर्ताओं के सुविधार्थ 0–6 आयु वर्ग की लिंगवार जनसंख्या प्राथमिक जनगणना सार में अन्य वर्णनों के साथ अलग–अलग प्रस्तुत किया गया है। यह विशेषता जिले की साक्षरता स्तर को स्पष्ट प्रतिबिम्बित करना सुनिश्चित करेगा। इन प्रकाशनों के द्वारा (जो राज्य सरकार तथा जनगणना संगठन के सम्मिलित प्रयास हैं) 1991 की जनगणना के लिये दर्शित आंकड़ों में एक जिले में विभिन्न प्रकार की आर्थिक गतिविधियों में सम्मिलित कर्मियों के बारे में ज्यादा विवरण दिखाये जा रहे हैं। इस बार ग्राम निदर्शनी तथा 1991 की जनगणना के प्रारम्भिक जनगणना सार सम्बन्धी आंकड़े चुम्बकीय टेप/फ्लापी में संग्रहीत किये गये हैं। इस सम्बन्ध में योजना आयोग के स्थानीय राष्ट्रीय सूचना विज्ञान केन्द्र ने प्रशंसनीय सहयोग प्रदान किया है। यह आंकड़े अब राष्ट्रव्यापी निकनेट (एन0आई0सी0) सुविधाओं का प्रयोग करते हुए प्राप्त किये जा सकते हैं। आंकड़ा प्रयोगकर्ताओं को जनसंख्या आंकड़ों के सम्बन्ध में कम्प्यूटर कोड को भी संदर्भ हेतु इंगित किया गया है तथा इसे और अधिक लाभदायक बनाने हेतु आमतौर से दिये जाने वाले अतिरिक्त विशेषताओं को भी लगाया गया है, जैसे कि एक विस्तृत विश्लेषणात्मक टिप्पणी, जिलेवार महत्वपूर्ण आंकड़े और कुछ महत्वपूर्ण मानचित्र।

परम्परागत रूप से जिला जनगणना हस्तपुस्तिकाओं को दो भागों में प्रकाशित किया जा रहा है जो कि भाग "अ" तथा "ब" हैं। भाग "अ" को दो भागों में बांटा गया है। अनुभाग I ग्राम निदेशिका समाहित करता है तथा अनुभाग II नगर निदेशिका के आंकड़ों को प्रदर्शित करता है। ग्राम एवं नगर निदेशिकाओं से सम्बन्धित आंकड़ों के संकलन/पूर्ति की जिम्मेदारी राज्य सरकार की है जबकि तकनीकी दिशा निर्देश और आंकड़ों के संकलन हेतु छपे फार्म/अनुसूचियां विश्लेषण तथा प्रकाशन जनगणना कार्य निदेशालय, उत्तर प्रदेश के अन्तर्गत है। भाग "ब" ग्रन्थ में सामान्य आंकड़े प्राथमिक जनगणना सारों के आधार पर ग्राम तथा वार्ड स्तर तक के दिये गये हैं।

इस निदेशालय में आंकड़ों का संग्रहण तथा संकलन श्री विजेन्द्र पाल, निदेशक जनगणना कार्य निदेशालय, उत्तर प्रदेश के निर्देशों एवं मार्ग दर्शन पर उत्तर प्रदेश राज्य की ओर से किया गया है। नियोजन तथा रूप सज्जा का कार्य डा0 के0पी0 इट्टामन पूर्व उप महारजिस्ट्रार (सामाजिक अध्ययन) तथा श्री एम0एम0 दुआ, संयुक्त निदेशक द्वारा सम्पन्न किया गया है। हम उनके अत्याधिक ऋणी हैं। श्री एम0के0 जैन वर्तमान उप महारजिस्ट्रार (सामाजिक अध्ययन) के मार्ग निर्देशन में इस निदेशालय के प्रस्तुत किये गये एक माडल जिले के पाण्डुलिपि पर उनके टिप्पणियों के आधार पर तकनीकी संकलन तथा विश्लेषणात्मक टिप्पणी अंश को प्रस्तुत करने में अन्तिम रूप दिया जा सका है। मैं उनका भी

कृतज्ञ हूँ। मानचित्रों की तैयारी में डा0 वी0के0 राय बर्मन पूर्व उप महारजिस्ट्रार (मानचित्र) ओर श्रीमती मिनाती घोष वर्तमान उप महारजिस्ट्रार (मानचित्र) का दिशा निर्देश प्राप्त हुआ है। तद्नुसार यह कार्य निदेशालय के मानचित्र इकाई में किया गया है। मैं श्री ए0आर0 नन्द पूर्व महारजिस्ट्रार, भारत के प्रति अपनी सच्ची कृतज्ञता व्यक्त करता हूँ, जिनके निर्देशन के बिना यह प्रकाशन अस्तित्व में नही आ'सकता था।

मैं अपने निदेशालय के उन सभी अधिकारियों /कर्मचारियों को धन्यवाद देता हूँ जिन्होंने आंकड़ों के संग्रह, संकलन तथा विश्लेषण में सहयोग किया है तथा साथ ही सम्बन्धित विभागाध्यक्षों के प्रति भी उनके प्रत्यक्ष एवं अप्रत्यक्ष रूप से प्रदान किये गये सहयोग के लिये जो कि आंकड़ों के संग्रह या आपूर्ति के लिये रहा है।

मुझे उम्मीद है कि आंकड़ों के प्रयोगकर्ता इन प्रकाशनों को अपनी आवश्यकता के अनुरूप पायेंगे।

आर0के0 सिंह
संयुक्त निदेशक

लखनऊ
जून, 1996

PREFACE

In the modern era of planning for developmental schemes, information regarding condition of human resources of an area is of prime consideration not only for determination of suitable strategy of development but also for an assessment of developmental process at mass level. The latter aspect is of considerable importance in view of the fact that huge resources have been pumped into for enhancement of the people while the resultant benefit accrued to them is found to be either unsatisfactory or shaped into a slip-shod example of unproper implementation. In our country the age of planning has heralded during the fiftees and in the beginning of the ninetees we hear a shift in our approach to tackle problems. But whatever is our premises for directing the economy, the knowledge about population dynamics on a regional level is of immense importance. Adhering to the above objective Census Organization being country's sole organization dealing with statistics, has been trying to contribute its share of responsibilities. One of the useful exercise in this connection is the publication of the District Census Handbooks introduced since 1951 Census. This publication is now a regular feature published with some improvements after completion of decennial Censuses.

The fact that out of every six Indians, one is from Uttar Pradesh itself reveals the huge population size of the State. The success of Indian planning efforts therefore largely depends upon being it successful in the State of U.P. It is widely upheld that some of the districts in eastern U.P. are included in areas demarcated as most backward in country. Micro-level (especially district level) approach, should be adopted in planning process to ameliorate the condition of the masses. For the first time the District Census Handbooks data are being presented in both volumes at the C.D. Block level. With a view to educating all by year 2001 A.D. creation of educational infrastructure at primary level has got added impetus. To facilitate district level functionaries sex-wise population in the 0-6 age-group is being presented separately alongwith other details of Primary Census Abstract. This feature would ensure a clear picture of literacy level in a district too. Through these publications, which are a joint effort of the State Government and Census Organization, now more details about workers engaged in various types of economic activities in a district are being shown in the data presented for 1991 Census. We have now stored data in respect of V.D. and P.C.A. for 1991 Census on the magnetic tapes and floppies. The assistance received in this regard from local NIC Unit of Planning Commission is commendable. The data can now be obtained using nationwide NICNET facilities. It has ensured data users the benefit of computers regarding population figures. In these publications village-wise computer codes are also being indicated for reference. To make still more useful these publications are being provided with usual extra features such as an exhaustive Analytical Note, Important Statistics of the district and some important maps.

These publications are being brought out in two parts viz. part-A and B. Part-A is further divided into two sections. Section I incorporates the Village Directory and Section II contains the Town Directory Statements. The responsibility for collection/supply of data relating to Village and Town Directories is of the State Government while the responsibility of providing technical guidance and printed forms/ schedules for collection of data, its tabulation, analysis and publication rests with the Directorate of Census Operations, U.P. In the Part-B volume general population figures in the form of Primary Census Abstracts are provided upto the village and ward level.

In this Directorate, the data was collected and compiled under the direction of Shri Vijender Paul, erstwhile Director of Census Opeations, Uttar Pradesh on behalf of Uttar Pradesh State. The planning and designing of this publication was carried out by Dr. K.P. Ittaman, former Deputy Registrar General (Social Studies) and Shri M.M. Dua, Joint Director. We are greatly indebted to them. Under the guidance of Shri M.K. Jain the present Deputy Registrar General (S.S.) the technical

compilation and presentation of the "Analytical Note" portion was finalized on the basis of his comments in regard to the draft submitted for a model district from this Directorate. I am thankful to him, guidance in matter of preparation of maps was received from Dr. B.K. Roy, former Deputy Registrar General (Map) and later by Mrs. Minati Ghosh, the present Deputy Registrar General (Map). In the map unit of the Directorate this job was carried out accordingly.

I place my sincere gratitude to Shri A.R. Nanda, the former Registrar General India for his kind direction without which this publication might not have seen the light of the day.

I am thankful to all the officials/officers who have been associated with the collection, compilation and analysis of the data and also to concerned departmental heads for their direct and indirect cooperation extended for collection or supply of data.

In the end, I hope that data users will find these volumes pertinent to their needs.

Lucknow
June, 1996

R.K. SINGH
Joint Director

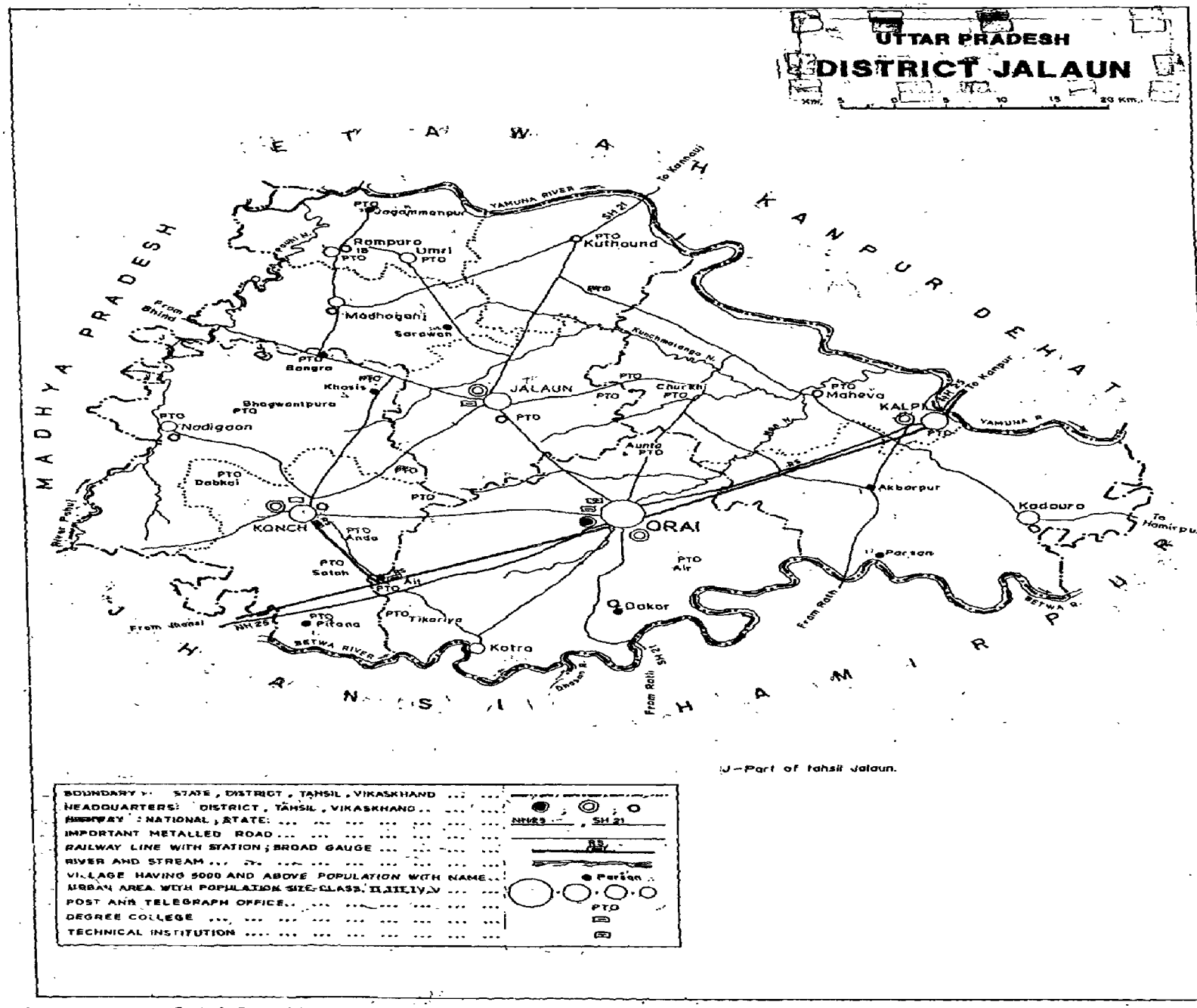

J – Part of tahsil Jalaun.

BASED UPON SURVEY OF INDIA MAP WITH THE PERMISSION OF THE SURVEYOR GENERAL OF INDIA

© GOVERNMENT OF INDIA COPYRIGHT 1996

Important Statistics

Sl. No.	Characteristics	TRU/PMF		State UTTAR PRADESH	District JALAUN
1	2	3		4	5
1.	Population	Total	Persons	139112640	1219377
			Males	74037145	666865
			Females	65075495	552512
		Rural	Persons	111506725	950180
			Males	59197326	521282
			Females	52309399	428898
		Urban	Persons	27605915	269197
			Males	14839819	145583
			Females	12766096	123614
2.	Decennial population growth rate during 1981-91			25.48	23.64
3.	Area (Sq. Kms.)			294411.00	4565.00
4.	Density of population	Total		473	267
	(per Sq.km.)	Rural		386	211
		Urban		4927	4788
5.	Sex Ratio (No. of females per 1000 males)				
	A- General	Total		879	829
		Rural		884	823
		Urban		860	849

Important Statistics

Sl. No.	Characteristics	TRU/PMF	State UTTAR PRADESH	District JALAUN
1	2	3	4	5
	B- Scheduled Castes	*Total*	877	809
		Rural	880	805
		Urban	854	827
	C- Scheduled Tribes	Total	914	-
		Rural	920	-
		Urban	820	-
6.	Literacy rate (excluding children in age-group 0-6)			
	A- General	Total	41.60	50.72
		Rural	55.73	66.21
		Urban	25.31	31.60
	B- Scheduled Castes	Total	26.85	39.54
		Rural	40.80	56.91
		Urban	10.69	17.48
	C- Scheduled Tribes	Total	35.70	-
		Rural	49.95	-
		Urban	19.86	-
7.	Percentage of urban population to total population			

Important Statistics

Sl. No.	Characteristics	TRU/PMF	State	District
			UTTAR PRADESH	JALAUN
1	2	3	4	5
	A- General		19.84	22.08
	B- Scheduled Castes		11.79	17.78
	C- Scheduled Tribes		5.86	-
8.	Percentage to total population			
	A- General			
	(i) Main workers	Persons	29.73	29.64
		Male	49.31	49.03
		Females	7.45	6.24
	(ii) Marginal workers	Persons	2.47	3.98
		Male	0.36	0.31
		Females	4.87	8.41
	(iii) Non workers	Persons	67.80	66.38
		Male	50.32	50.66
		Females	87.68	85.35
	B- Scheduled Castes			
	(i) Main workers	Persons	32.40	31.07
		Male	50.40	48.77
		Females	11.87	9.18
	(ii) Marginal workers	Persons	2.89	0.60
		Male	0.40	0.34

Important Statistics

Sl. No.	Characteristics	TRU/PMF	State	District
			UTTAR PRADESH	JALAUN
1	2	3	4	5
		Females	5.74	9.74
	(iii) Non workers	Persons	64.71	60.76
		Male	49.20	50.89
		Females	82.39	81.08
	C- Scheduled Tribes			
	(i) Main workers	Persons	35.91	-
		Male	51.08	-
		Females	19.30	-
	(ii) Marginal workers	Persons	7.51	-
		Male	1.96	-
		Females	13.60	-
	(iii) Non workers	Persons	56.58	-
		Male	46.96	-
		Females	67.10	-
	Break-up of Main workers			
9.				
	(i) Cultivators	Persons	22031188	199093
		Males	19694430	185662
		Females	2336758	13431
	(ii) Agricultural Labourers	Persons	7833303	83425

Important Statistics

Sl. No.	Characteristics	TRU/PMF	State	District
			UTTAR PRADESH	JALAUN
1	2	3	4	5
		Males	6095986	66590
		Females	1737317	16835
	(iii) Livestock, forestry, hunting,	Persons	295687	2910
	fishing & plantation orchards	Males	271073	2767
	& allied activities	Females	24614	143
	(iv) Mining and quarrying	Persons	34598	36
		Males	31596	34
		Females	3002	2
	(v-a) Manufacturing, Processing,	Persons	997166	3686
	Servicing & Repairs in	Males	824861	3098
	Household Industry	Females	172305	588
	(v-b) Manufacturing, Processing,	Persons	2208369	9351
	Servicing & Repairs in other	Males	2089293	8806
	Than Household Industry	Females	119076	545

Important Statistics

Sl. No.	Characteristics	TRU/PMF	State	District
			UTTAR PRADESH	JALAUN
1	2	3	4	5
	(vi) Constructions	Persons	510520	4549
		Males	495686	4455
		Females	14834	94
	(vii) Trade & Commerce	Persons	2550858	21617
		Males	2480495	21145
		Females	70363	472
	(viii) Transport, Storage &	Persons	771226	5966
	Communications	Males	763530	5934
		Females	7696	32
	(xi) Other services	Persons	4127887	30828
		Males	3763427	28480
		Females	364460	2348
10.	Percentage of Scheduled Castes	Persons	21.05	27.35
	Population to total population	Males	21.07	27.65
		Females	21.02	26.98
11.	Percentage of Scheduled Tribes	Persons	0.21	0.00
	Population to total population	Males	0.20	0.00
		Females	0.21	0.00

Important Statistics

Sl. No.	Characteristics	TRU/PMF	State UTTAR PRADESH	District JALAUN
1	2	3	4	5
12.	Number of Households		22377820	192351
13.	Number of occupied residential Houses		21407433	188046
14.	Number of tahsils		294	4
15.	Number of C.D. Blocks		884	9
16.	Number of Nyaya Panchayats		8750	81
17.	Number of Villages	Total	123950	1151
		Inhabited	112804	942
		Uninhabited	11146	209
18.	Number of Towns		753	10

Note : The term ' General' indicates total including scheduled castes and scheduled tribes' wherever it is used in the District Census Handbook.

जिला जनगणना हस्तपुस्तिका में प्रयुक्त प्रत्यय एवं परिभाषायें

जनगणना हस्तपुस्तिका में दी गई सूचनाओं का उपयोग करने से पूर्व यह आवश्यक है कि इस प्रकाशन में संकलित, एकत्रित एवं सारणीबद्ध की गई सूचनाओं/ऑकडों से सम्बन्धित संकल्पना एवं परिभाषा की अच्छी प्रकार जानकारी प्राप्त की जाये। इसके अलावा जिले की ऐतिहासिक पृष्ठभूमि की सही जानकारी प्राप्त करना भी आवश्यक है, साथ ही ग्राम एवं नगर निदर्शनी में दिये गये ऑकडों की जानकारी भी आवश्यक है। इसमें जिले की भौगोलिक एवं आर्थिक विशेषताओं का भी उल्लेख किया गया है। पुस्तिका में प्रस्तुत सूचनायें/ऑकड़े उत्तर प्रदेश राज्य के सन्दर्भ में सम्बन्धित जिले के बारे में अत्यन्त महत्वपूर्ण है। अन्त में जिले की सामाजिक एवं सांस्कृतिक परम्पराओं की व्याख्या के साथ ही साथ जन हित से सम्बन्धित प्रमुख स्थलों का ब्योरा भी दिया गया है। कुछ उप सारणियों की सहायता से जिले की प्रमुख विशेषताओं से सम्बन्धित ऑकड़ों को संक्षिप्त रूप में दिया गया है। आशा की जाती है कि विश्लेषणात्मक टिप्पणी केवल ऑकडों के उपयोग में ही मार्गदर्शन नहीं करेगी, बल्कि यह जिले की ऐतिहासिक, भौगोलिक एवं आर्थिक विशेषताओं के बारे में भी महत्वपूर्ण जानकारी प्रदान करेगी।

जनगणना संकल्पनायें एवं परिभाषायें

ऑकड़ा प्रयोक्ताओं के लिये आवश्यक है कि वे जिला जनगणना हस्तपुस्तिका के विषय में जनगणना के महत्वपूर्ण संकल्पनाओं, सामान्य महत्व के संदर्भों एवं क्षेत्र की अच्छी प्रकार से जानकारी प्राप्त करें। इन पहलुओं पर निम्न पैरों में प्रकाश डाला गया है :–

1. ग्रामीण क्षेत्र

परम्परानुसार जनगणना के ऑकडे ग्रामीण एवं नगर क्षेत्रों के लिये पृथक–पृथक दिये गये हैं। एक ग्रामीण क्षेत्र, गैर नगरीय क्षेत्र होता है। इसमें राजस्व ग्राम होते हैं, जिनकी सीमायें एवं वनरेंज (ग्राम) स्पष्टतया परिभाषित होती है। ग्राम प्रशासन की सबसे छोटी इकाई होती है।

एक ग्राम में कई मजरे हो सकते हैं, परन्तु ऑकड़ों को प्रस्तुत करने के लिये सम्पूर्ण ग्राम (मजरों सहित) एक इकाई मानी गई है। आंकड़ों के प्रस्तुतीकरण हेतु वन क्षेत्रों में स्थित आबादी को भी ग्राम माना गया है। तदनुसार प्रत्येक वन अधिकारी की गश्ती क्षेत्र को एक ग्राम माना गया है।

2. नगरीय क्षेत्र

जनगणना के प्रयोजन के लिये नगरीय क्षेत्रों को विशेष रूप से परिभाषित किया गया है। परिभाषाओं को कुछ लोच के साथ अपनाया गया है, ताकि स्थिति समय–समय पर इसमें सामाजिक, राजनैतिक और विकास परिवर्तनों के बारे में सूचनाएं दी जा सकें। एक नगरीय इकाई को निम्नलिखित रूप से परिभाषित किया गया है :–

(क) नगर निगम, नगर पालिका, छावनी बोर्ड, नोटीफाईड एरिया तथा टाउन एरिया के अन्तर्गत आने वाले सभी अधिसूचित नगरीय क्षेत्र।

(ख) वे सभी क्षेत्र जो निम्नलिखित मापदण्डों को पूरा करते हैं :–

(i) न्यूनतम् 5,000 जनसंख्या हो,

(ii) काम करने वाले पुरुषों की जनसंख्या का कम से कम 75 प्रतिशत गैर कृषि कार्यो में कार्यरत हो,

(iii) प्रति वर्ग किलोमीटर में कम से कम जनसंख्या का घनत्व 400 व्यक्ति हो या एक हजार जनसंख्या प्रति वर्ग मील।

(ग) जनगणना नगरों का निर्धारण उपर्युक्त में दिये गये मापदण्डों के अनुसार किया गया हो। औद्योगिक वर्ग III से सम्बद्ध काम करने वाले जैसे पशुपालन, मछली पकड़ना, आखेट एवं बागवानी तथा इससे सम्बद्ध कार्यकलाप करने वाले को कृषि सम्बन्धी कार्यकलाप मानकर गैर कृषि क्षेत्र में कार्यरत व्यक्तियों का अनुपात निकाला गया है।

3. नगर समूह

1971 की जनगणना के अनुसार नगर समूह की संकल्पना को बिना किसी परिवर्तन एवं संशोधन के 1981 एवं 1991 की जनगणना में भी अपनाया गया है। एक नगर समूह में लगातार नगरी क्षेत्र आता है तथा सामान्य रूप से एक नगर तथा उससे लगे हुए बाहरी बृद्धि या दो या उससे अधिक नगर जो आपस में मिले हों तथा जिनकी यदि कोई मान्य अपवृद्धि हो, उन्हें नगर समूह कहा जाता है। प्रायः नगरों की वृद्धि शहरों या नगरों की सांविधिक सीमाओं को पार कर सकती है। उदाहरण के लिये विशाल रेलवे कालोनियां, विश्वविद्यालय परिसर, औद्योगिक क्षेत्र एवं सैनिक परिसर आदि जो सांविधिक नगर की सीमाओं से बाहर आ जाते हैं, परन्तु यदि उनकी लगातार वृद्धि नगर के साथ होती है, तो उन्हें अपवृद्धि माना गया है। यह अपवृद्धियां स्वयं में अलग नगर होने योग्य हो या न हों, परन्तु यह नगरीय क्षेत्र माने जाने योग्य है ऐसे नगर अपनी अपवृद्धियों के क्षेत्र के साथ एक नगरीय क्षेत्र माने गये हैं और इसे नगर समूह का नाम दिया गया है। एक नगर समूह निम्नलिखित रूप में बन सकता है :–

(i) एक शहर लगातार वृद्धि सहित जिसमें अपवृद्धियां भी हैं, जो सांविधिक नगर की सीमाओं से बाहर हो, परन्तु इससे लगा हुआ ग्राम या ग्रामों की सीमाओं में आता हो या,

(ii) एक नगर समतुल्य अपवृद्धि के साथ दो या दो से अधिक आपस में लगे नगर अपनी अपवृद्धियों के साथ जैसा कि (i) में है, या

(iii) एक शहर और एक या एक से अधिक लगे नगर अपनी अपवृद्धियों के साथ जो लगातार क्रम में फैले हों।

4. जनगणना मकान

जनगणना मकान एक भवन है या भवन का वह भाग जिसका अलग से मुख्य प्रवेश द्वार रास्ते या साझे के बरामदे या जीने इत्यादि में है तथा जिसका उपयोग एक अलग इकाई की तरह होता है या होता हुआ माना जाता है। यह खाली हो सकता है या इसका उपयोग निवास के लिये या गैर आवासीय उपयोग में या दोनों ही प्रकार के उपयोग में आ सकता है।

5. परिवार

परिवार ऐसे व्यक्तियों के समूह को कहते हैं जो सामान्यतया एक साथ रहते हों और यदि काम की आवश्यकता उन्हें मजबूर न करें तो एक ही रसोई में खाना खाते हों। परिवार ऐसे व्यवितयों का हो सकता है, जिनका आपस में रक्त सम्बन्ध हो अथवा असम्बन्धित हों या उसमें दोनों प्रकार के व्यक्ति हों। असम्बन्धित व्यक्तियों के परिवार के उदाहरण हैं, बोर्डिंग हाउस, मैस, होस्टल, आवासीय होस्टल, उद्धार गृह, जेल, आश्रम आदि, ऐसे परिवार संस्थागत परिवार कहे जाते हैं, परिवार एक व्यक्ति का, दो व्यक्तियों का हो सकता है। जनगणना में इस प्रकार की प्रत्येक इकाई को परिवार माना गया है।

6. अनुसूचित जाति एवं अनुसूचित जनजाति

उस व्यक्ति की गणना अनुसूचित जाति या अनुसूचित जन जाति में की गई, जिनको उत्तर प्रदेश के लिये भारतीय संविधान की धारा 341 और 342 में अनुसूचित जाति एवं अनुसूचित जन जाति की सूची में शामिल किया गया है।

अनुसूचित जातियॉ केवल हिन्दू, सिख और बुद्ध धर्म के मानने वाले ही हो सकते हैं। अनुसूचित जन जाति का व्यक्ति किसी भी धर्म का मानने वाला हो सकता है। उत्तर प्रदेश
की अनुसूचित जाति /अनुसूचित जन जातियों की सूची परिशिष्ट में दी गई है।

7. साक्षर

वह व्यक्ति जो किसी भाषा को समझने के साथ लिख और पढ़ सकता है, साक्षर माना गया है। वह व्यक्ति जो केवल पढ़ सकता है, परन्तु लिख नहीं सकता, साक्षर नहीं माना गया है। साक्षर होने के लिये यह आवश्यक नहीं है कि सम्बन्धित व्यक्ति ने औपचारिक रूप से शिक्षा प्राप्त की हो या कोई परीक्षा उत्तीर्ण की हो। 1991 की जनगणना 0–6 वर्ष की आयु वर्ग के सभी बच्चों को निरक्षर माना गया था।

8. काम

किसी आर्थिक उत्पादन के कार्यकलापों में भाग लेने को कार्य कहते हैं। कार्य शारीरिक अथवा मानसिक दोनों रूप में हो सकता है। काम में केवल शारीरिक काम करना ही नहीं आता है वरन् काम का प्रभावी पर्यवेक्षण और निदेशन भी शामिल है। इससे फार्म या पारिवारिक उद्यम में अवैतनिक रूप से काम करना भी शामिल है।

9. मुख्यतः काम करने वाले

वे व्यक्ति जिन्होंने पूरे वर्ष के दौरान वर्ष के अधिकांश भाग में काम किया हो, उन्हें मुख्यतः काम करने वाला माना गया है। वर्ष के अधिकांश भाग का अभिप्राय है, छः माह (183 दिन) या उससे अधिक।

10. सीमान्तिक काम करने वाले

वे व्यक्ति जिन्होंने पूरे वर्ष के दौरान अधिकांश भाग में काम न किया हो तथा छः माह (183 दिन) से कम समय में काम किया हो, उन्हें सीमांतिक काम करने वाला माना गया है।

11. काम न करने वाले

वे व्यक्ति जिन्होंने विगत वर्ष एक भी दिन काम नहीं किया है, काम न करने वाले माने गये हैं। मुख्यतः काम करने वालों को निम्नलिखित 9 औद्योगिक श्रेणियों के अन्तर्गत विभाजित किया गया है :–

(I) काश्तकार

काश्तकार वह व्यक्ति माना गया है जो कि अकेला या परिवार के कार्यकर्ता के रूप में अपनी स्वयं की जमीन, सरकारी पट्टे पर प्राप्त भूमि या किसी दूसरे व्यक्ति या संस्था से बटाई या किराये पर ली गई अथवा अन्य प्रकार से प्राप्त जमीन पर खेती करता है। खेती करने में निदेशन एवं देखरेख भी सम्मिलित है।

खाद्यान्न जैसे गेहूँ, धान, ज्वार, बाजरा, रागी इत्यादि और अन्य फसलें जैसे गन्ना, मूंगफली, टैपियोका आदि तथा दालें, कच्चा जूट और अन्य इसी प्रकार रेशों की फसलें कपास इत्यादि उत्पादन के लिये जोताई, बोवाई एवं कटाई को काश्तकारी माना गया है, परन्तु फल एवं सब्जी उगाना, बागवानी या चाय, काफी, रबर एवं अन्य औषधि में काम आने वाले पेंड़ पौधे लगाना इसमें सम्मिलित नहीं हैं।

(II) खेतिहर मजदूर

जो व्यक्ति नकद व जिन्स के रूप में मजदूरी लेकर किसी दूसरे व्यक्ति के खेत में काम करता है, उसे खेतिहर मजदूर माना गया है। उसे खेती में लाभ हानि से कोई सरोकार नहीं होता है, वह केवल दूसरों के खेत में मजदूरी करता है। एक खेतिहर मजदूर का उस भूमि के पट्टे या ठेकेदारी के सम्बन्ध में कोई अधिकार नहीं होता है।

(III) पशुपालन, जंगलात, मछली पालन, शिकार, बागान आदि

इस श्रेणी में पशुपालन, आखेट, मछली पालन, वन उद्योग, लट्ठे काटना, बाग बगीचे लगाना, पेंड़ काटना इत्यादि कार्यकलाप आते हैं, इसके अलावा वे सभी कृषि सम्बन्धी एवं अन्य सम्बद्ध कार्यकलाप जो काश्तकारी एवं खेतिहर मजदूर की श्रेणी में नहीं आते हैं, इस वर्ग में सम्मिलित है।

(IV) खनन और उत्खनन का कार्य

इस वर्ग में जमीन को खोद कर खनिज पदार्थ जैसे कच्ची धातु, कच्चा पेट्रोलियम एवं गैस, पत्थर एवं चूने का पत्थर आदि कार्यकलाप सम्मिलित हैं।

(Vक) पारिवारिक उद्योग में विनिर्माण संसाधित करना, सर्विसिंग एवं मरम्मत का कार्य

परिवार उद्योग वह उद्योग है जो परिवार के मुखिया द्वारा स्वयं और मुख्यतः परिवार के अन्य सदस्यों द्वारा अपने घर पर और नगरीय क्षेत्रों के उस मकान के अन्दर या अहाते में जिसमें परिवार रहता हो, चलाया जाता है। मुखिया सहित पारिवारिक उद्योग में अधिकतर कार्यकर्ता परिवार के होने चाहिए, किराये के मजदूरों की संख्या न्यूनतम होनी चाहिए। उद्योग इस पैमाने पर नहीं होना चाहिए कि वह भारतीय कारखाना अधिनियम, 1948 के अधीन रजिस्टर्ड हो या होने योग्य हो।

पारिवारिक उद्योग का आशय किसी वस्तु का विनिर्माण, संसाधन, सर्विसिंग या मरम्मत से है, जैसे बेकरी उत्पादन, चीनी, नमक, खाने के तेल, चाय, मांस, पेय पदार्थ इत्यादि तैयार करना, सूत, जूट, ऊन, रेशम, चमड़ा एवं कृत्रिम रेशा, वस्त्र, लकड़ी के उत्पादन, कागज एवं इसके उत्पादन, छपाई एवं प्रकाशन, चमड़ा एवं चमड़े के उत्पाद, फर, रसायनिक उत्पादन, रबर, प्लास्टिक, पेट्रोलियम और कोयले के उत्पादन, अधात्विक खनिज पदार्थों का उत्पादन, मूल एवं मिश्रित धातुओं के उद्योग, मशीनरी एवं उपकरण, परिवर्धन उपकरण और पुर्जे, मुख्य वस्तुओं की मरम्मत जैसे जहाज, नाव, वायुयान, कृषि सम्बन्धी उपकरण, मशीनों के औजार, औद्योगिक औजार, उद्योग में प्रयुक्त विद्युत मशीन और यंत्र, वाहन और अन्य रेल, सड़क से सम्बन्धित वाहनों के उपकरण, मरम्मत जैसे जूतों, चमड़े के सामान, पारिवारिक विद्युत यंत्र, टी0वी0, वी0सी0आर0, रेडियो, रेफ्रीजरेटर, घड़ियों, दीवार घड़ियों, आभूषणों, मोटर गाड़ियों, मोटर साइकिलों, ट्रकों, लारियों, साइकिलों एवं साइकिल रिक्शों की मरम्मत भी इस वर्ग के अन्तर्गत आती है।

(Vख) पारिवारिक उद्योग के अलावा विनिर्माण, संसाधित करना, सर्विसिंग एवं मरम्मत कार्य

इस वर्ग में वे सभी प्रक्रियायें सम्मिलित हैं, जिसमें उपभोग्य एवं अनुपभोग्य वस्तुओं का विनिर्माण, सर्विसिंग एवं मरम्मत सम्मिलित है। इसमें खाद्य पदार्थ, वस्त्र, फर्नीचर, कागज एवं छपाई, सीमेन्ट, रबर, रसायनिक एवं पेट्रोलियम उत्पाद, धातु, इंजीनियरिंग एवं विद्युत सम्बन्धी उत्पादन इत्यादि आते हैं। इस प्रकार यह वर्ग औद्योगीकरण का एक स्पष्ट परिशिष्ट प्रस्तुत करता है। उदाहरण के लिये इस वर्ग में बेकरी उत्पादन, चीनी उत्पादन, नमक, तेल, चाय, मांस, पेय पदार्थ इत्यादि। सूत, जूट, ऊन, रेशम, चमड़ा एवं कृत्रिम रेशम वस्त्र, लकड़ी एवं इसके उत्पादन, कागज एवं उसके उत्पादन, फर, रसायनिक उत्पादन, रबर, प्लास्टिक, पेट्रोलियम एवं कोयले के उत्पादन, अधात्विक खनिज उपकरण एवं पुर्जे,

मुख्य वस्तुओं की मरम्मत जैसे जहाज, नाव, वायुयान, कृषि सम्बन्धी यंत्र, मशीनों के औजार, औद्योगिक मशीनों के औजार, उद्योगों में प्रयुक्त विद्युत मशीन और यंत्र, वाहन और अन्य रेल/सड़क से सम्बन्धित वाहनों के उपकरण सम्मिलित है।

(VI) निर्माण

इस वर्ग में भवनों, सड़कों, रेलवे, पुलों, पाइप लाइनों एवं मार्गों इत्यादि का निर्माण एवं मरम्मत सम्मिलित है, विद्युत संचार एवं प्रसारण लाइनों का अनुरक्षण, जलमार्ग, नहर, तालाब, कुआं इत्यादि, गर्म करना, वातानुकूलित एवं ध्वनि रहित करना, इमारती लकड़ी का काम, पेंटिंग एवं सजावट का कार्य सम्मिलित है।

(VII) व्यापार एवं वाणिज्य

इस वर्ग में थोक एवं फुटकर व्यापार और रेस्टोरेन्ट एवं होटल, फाइनेन्स करना, बीमा, सम्पत्तियों का लेन देन, कानूनी एवं व्यापारिक सेवायें सम्मिलित हैं।

(VIII) परिवहन, भण्डार एवं संचार

भूपरिवहन, जल परिवहन और वायु परिवहन सेवायें, आकस्मिक परिवहन, भण्डारण और वेयर हाउसिंग सेवायें, संचार सेवायें इस वर्ग के अन्तर्गत आती हैं।

(IX) अन्य सेवायें

विद्युत, गैस और जल सम्बन्धी सेवायें, सामुदायिक, सामाजिक और व्यक्तिगत सेवायें जो स्पष्ट रूप से परिभाषित नहीं की गई हैं, इस वर्ग में आती हैं।

CONCEPTS AND DEFINITIONS OF DISTRICT CENSUS HAND BOOK

Before one can use information contained in the District Census Handbooks, one should be conversant with the concepts and definitions used in collecting, compiling and tabulating the information/data collected for this publication. A part from this proper understanding of Historical background of the district is also essential besides knowledge about purpose behind presentation of data contained in the Village and Town Directories. Geographical and Economic characteristics of the district are also given in a nutshell. They are quite useful in perceiving figures presented here in relation to the general state of affairs prevailing in the State of Uttar Pradesh and the concerned district. At the end the social and cultural settings of the districts are also described alongwith details about prominent places of public interest, Data are also being briefly analysed to highlight the salient features with the help of few inset tables. It is hoped that the Analytical Note will not only provide guideline for using data presented herein but also narrate some useful historical, geographic and economic aspects of the district.

CENSUS CONCEPTS AND DEFINITION

It is worthwhile for the data users to acquaint themselves with some of the important Census concepts, terms of general importance and scope of DCH. These aspects have been dealt in the following paragraphs :-

1. RURAL AREAS

The Census data are presented traditionally by rural and urban settings. A rural area is that which is non-urban. It consists of revenue villages having generally well defined boundaries and forest ranges (villages). Village is the smallest rural unit in the hierarchy of administrative set-up.

It may contain several hamlets, but for the presentation of data the main village alongwith its several hamlets, has been considered one unit. Habitations in forest areas are also considered as villages. Accordingly each forest range officer's beat has been considered as one forest village.

2. URBAN AREAS

Urban areas have specially been defined for the purpose of population census. There has, however, been some flexibility in defining urban areas depending upon the social, political and developmental situations, prevailing from time to time. An urban unit has been defined as follows :

(a) All places with a municipal corporation, municipality, cantonment board or notified town area committees, etc.

(b) All other places which satisfy following criteria:-

  (i) A minimum population of 5,000

  (ii) Atleast 75 percent of the male working population engaged agricultural pursuits and

(iii) A density of population of atleast 400 persons per sq.km. (or one thousand persons per sq.mile). Census towns have been formed by applying criteria mentioned above under (b).

(c) Workers engaged in industrial category III consisting of livestock, fishing, hunting and plantation, orchards and allied activities have been considered as agricultural workers for calculating proportion of workers engaged in non-agricultural activities.

3. URBAN AGGLOMERATION

The concept of Urban Agglomeration of the 1971 Census has remained operative without any change or modification in the 1981 and 1991 Censuses. An urban agglomeration forms a continuous urban spread and normally consists of a town and its adjoining urban outgrowths (OGs) or two or more physically contiguous towns together with contiguous well recognized outgrowths, if any, such towns. Very often the growth of town overlaps the statutory limits of the city or town. Examples of such cases are large railway colonies, university campuses, industrial areas and military campus etc., which are outside the limits of the statutory town, but if they form continuous growth with the town they have been considered as outgrowth. These outgrowths may or may not by themselves qualify to be treated as separate towns but these outgrowths deserve to be treated as urban areas. Such a town with its outgrowths is treated as an integrated urban area and is designated as Urban Agglomeration (UA). An Urban Agglomeration, therefore constitutes :-

(i) A city or a town with a continuous outgrowth, the outgrowth being outside the statutory limits, but falling within the boundaries of the adjoining village or villages, or

(ii) Two or more adjoining towns with their outgrowths, if as in (I) above, or

(iii) A city and one or more adjoining towns with or without outgrowths all of which form a continuous spread.

4. CENSUS HOUSE

A Census house is building or a part of a building having separate main entrance from the road or common courtyard or staircase etc. used or recognized as a separate unit. It may be used for a residential or non-residential purpose or both.

5. HOUSEHOLD

A household is a group of persons who commonly live together and would take their meal from a common kitchen unless the exigencies of work prevent any of them from doing so. There may be household of persons related by blood or household of unrelated persons or having a mix of both. Examples of unrelated households are boarding houses, messes, hostels, rescue homes, jails, ashrams etc. these are called institutional households. There may be one member household, two members household or multi members household. For census purpose, each one of these types is regarded as a household.

6. SCHEDULED CASTES AND SCHEDULED TRIBES

A persons is considered to be belonging to a Scheduled Caste or Scheduled Tribe, if the name of the caste or tribe to which he belongs is included in the list notified under Article 341 and 342 of the Constitution of India for the State of Uttar Pradesh.

Scheduled Castes can be follower of Hindu, Sikh and Buddh religions only. However, a person belonging to a Scheduled Tribe can profess any religion. The list of SCs/STs recognized for the State of Uttar Pradesh is given as an Annexure.

7. LITERATES

A person, who can both read and write with understanding in any language, is to be taken as literate. A person who can merely read but cannot write, is not literate. It is not necessary that a person who is literate should have received any formal education or should have passed any minimum educational standard. All children in age-group of 0-6 years were treated as illiterates at the 1991 Census, Prior to this Census children in the age group 0-4 were treated as illiterates.

8. WORK

Work has been defined as participation in any economically productive activity. Such participation may be of physical or mental nature. Work involves not only actual work but also includes effective supervision and direction of work. It also includes unpaid work on farm or in family enterprise.

9. MAIN WORKERS

Those, who had worked for the major part of the year, are termed as main workers. By major part of the year is meant six months (183 days) or more.

10. MARGINAL WORKERS

Those who had not worked for the major part of the year i.e., for less than six months (183 days) in the year are termed as marginal workers.

11. NON-WORKERS

Those who had not worked at all during the year are termed as non-workers.

Main-workers have been classified in nine industrial categories as given below:-

(I) Cultivator

A person is considered working as Cultivator, if he or she is engaged either as employer, single worker or family worker in cultivation of land owned or held from government or from private persons or institutions for payment in money, kind or share. Cultivation includes supervision or directions of cultivation.

Cultivation involves ploughing, sowing and harvesting and production of cereals and millet crops, such as wheat, paddy, jowar, bajra, ragi etc. and other crops such as sugarcane, ground-nuts, tapioca etc. and pulses, raw jute and kindred fibre crops, cotton etc, and does not include fruit and vegetable growing or keeping of orchards or groves or working on plantation like tea, coffee, rubber, sinchona and other medicinal plantation.

(II) Agricultural labourers

A person, who works on another persons's land for wages in money or kind or share has been taken as an agricultural labourer. He or she has no risk in cultivation but merely works on another person's land for wages. An agricultural labourer has no right of lease or contract of land on which he or she works.

(III) Livestock, forestry, fishing, hunting, plantations, orchards and allied activities

The category includes livestock keeping, hunting, fishing, forestry, activities like logging, planting and cutting of trees etc. and all agricultural and allied activities which are not covered under cultivation and agricultural labourers.

(IV) Mining and Quarrying

This category includes relating to extraction of minerals, metallic ores, crude, petroleum and gas, stone and limestone etc., from within the earth's crust.

(V-a) Manufacturing, processing, servicing and repairs in household industry

Household industry is defined as an industry conducted mainly by the head of the household himself / herself and or with the help of the members of the household at home or within the precincts of the household lives in urban areas. The larger proportion of the workers in a household industry should consist of members of household, including the head. The role of hired labourers should be minimum. The industry should not be run on the scale of a registered factory which would qualify or has to be registered under the Indian Factories Act, 1948.

The household industry implies manufacturing, processing, servicing or repairs of goods such as manufacture of bakery products, sugar products, salt, oil, blending of tea, preparation of meat, beverages, etc. cotton, jute, wool, silk, leather and man made fibre, textiles, wood, wood products, paper and its products, printing and publishing, leather and leather products fur, chemical products, rubber, plastics, petroleum, and coal products, non-metallic mineral products, basic metal and alloys industries, machinery and equipment, transport equipment and parts, repairs of capital goods such as ships/boats, aircraft, agricultural equipment machine tools, industrial tools electrical industrial machine and apparatus, locomotives and other rail/road equipment. Repair services such as repair of footwear, leather goods, household electric appliances, T.V.,V.C.R., radio, refrigerator, watches, clocks, jewellery, motor vehicles, motor cycles, trucks, lorry, bicycles and cycle rickshaws are also covered under this category.

(V-b) Manufacturing, processing, servicing and repair in other than household industry

This category includes all process involved in manufacturing, servicing and repairing of articles consumable as well non-consumable, including food stuffs, clothing, furniture, paper and printing, cement, rubber, chemical and petroleum products, metal, engineering and electrical products etc. As such this group can provide

a fair index of industrialization. Examples of main activities included in this category are manufacture of bakery products, sugar products, salt, oil, blending of tea, preparation of meat, beverages etc, cotton jute, wool, silk, leather and man made fibre textile, wood and wood products, paper and its products, fur, chemical products, rubber, plastic, petroleum and coal products, non-metallic minerals products basic metal and alloys industries, machinery and equipment and parts, repair of capital goods such as ships/ boats, aircraft Agricultural equipment, machines tools, industrial machine tools, electrical, industrial machines and apparatus, locomotives and other rail/road equipments.

(VI) Construction

This category include construction and maintenance of buildings, roads, railways, bridges, pipe line and runways etc. maintenance of power, telecommunication and transmission lines, waterways, canals, tanks, wells, etc., heating and air-conditioning and sound proofing, timber works, painting and decorating work for constructions.

(VII) Trade and Commerce

This category contains wholesales and retail trades and restaurants and hotels, financing, insurance, real estate, legal and business services.

(VIII) Transport, Storage and Communication

Land transport, water transport and air transport services, incidental to transport storage and ware housing services, communication services are covered under this category.

(IX) Other Services

Electricity, gas and water services, community, social and personal services activities not adequately defined are covered in the category.

ANALYTICAL NOTE

Introduction

The district of Jalaun is one of the five districts of Jhansi division. It lies between 25^0 56' and 26^0 27' North latitude and 78^0 56' and 79^0 2' East longitude. According to Surveyor General of India, the area of the district is 4,565 sq. kms. It lies South-west of the state. In the north, it adjoins Etawah and Kanpur districts; to the East lie Hamipur and Jhansi districts and is border state of Madhya Pradesh. Rivers Yamuna, Betwa and Pahuch pass through the district.

The total population of the district, as per 1991 Census count, stands 1,219,377 with a break up of 666,865 males and 552,512 females. Sex ratio in the district is 829, which is substantially lower than the state average of 879. The decadal growth rate during 1981-91 Census is 23.64 per cent. There were nine Community Development blocks in the district.

Population and number of villages

The following table 1(A) presents the population and number of villages by Community Development Blocks.

Table –1(A)
Population and number of villages, 1991

Sl. No.	Name of C.D. Block	Population of villages			No. of villages	
		Person	Male	Female	Total	Inhabitated
1	2	3	4	5	6	7
1	Rampura	69054	37977	31077	89	76
2	Kuthaund	97278	53228	44050	143	116
3	Madhogarh	94100	51505	42595	93	84
4	Jalaun	96234	52582	43652	115	99
5	Nadigaon	124465	68743	55722	193	143
6	Konch	95516	52147	43369	121	102
7	Dakor	148700	81742	66958	157	128
8	Maheva	91466	50048	41418	129	95
9	Kadaura	133367	73310	60057	111	99
	District	**950180**	**521282**	**428898**	**1151**	**942**

It is seen from the above table that there are wide variations with regards to population and number of villages among different Community Development Blocks of the district. Community Development Block Dakor (148,700 persons) followed by Kadaura (133,367 persons) records highest population and least populated Community Development Block was Rampura (69,054 persons). Nadigaon regards highest number of villages (193) where as Rampura registered only 89 villages. Number of inhabited villages ranges between 76-143 in the different Community Development Blocks of the district.

Population and number of towns

The civic status and their population for various urban units of the district is explained in the following table.

Table –1(B)
Population and number of towns, 1991

Sl. No.	Name and civic administration status of town	Population		
		Person	Male	Female
1	2	3	4	5
1	Konch M.B.	45355	24183	21172
2	Kalpi M.B.	38885	20840	18045
3	Jalaun M.B.	38028	20365	17663
4	Rampura T.A.	8820	4799	4021
5	Madhogarh T.A.	8882	4878	4004
6	Umri T.A.	7453	4056	3397
7	Kadaura T.A.	10011	5400	4611
8	Kotra T.A.	6929	3766	3163
9	Nadigaon T.A.	6118	3461	2657
10	Orai M.B.	98716	53835	44881
	District	**269197**	**145583**	**123614**

It is evident from the table 1(B) that the district is divided into ten urban units, i.e. four towns attain status of M.Bs. and six remaining ones are T.A.s, Jalaun district has highest population in Orai town (98,716 persons), followed by Konch M.B. (45,355 persons) and least populated town is Nadigaon T.A. (6,118 persons).

Towns added / towns declassified / merged

There has been no addition, declassification or merger of any town during the Census of 1991.

Table -2
New towns /towns declassified / towns merged in 1991

Name of town	Population
2	3
Added	Population (1991 Census)
Nil	Nil
Declassified	Population (1981 Census)
Nil	Nil
Wholly merged with other	Population (1981 Census)
Nil	Nil

Decadal change in the distribution of population

The table shows an over all growth of population by 23.64 per cent during the 1981-91 decade with growth rate of rural and urban component being 20.31 per cent and 37.03 per cent respectively. The percentage of urban population has gone up to 22.08 per cent in 1991 Census which was 19.22 per cent in 1981 Census. From the table this is also revealed that highest growth rate of 29.28 per cent was observed in Orai tahsil while lowest was observed in Jalaun tahsil with 20.55 per cent growth of population during 1981-91 Census. The growth of urban population has gone up in 4 tahsils of the district.

Table – 3
Decadal change in distribution of population

Sl No.	Tahsil	Population						Percentage decadal variation (1981-91)			Percentage of urban population	
		1981			1991							
		Total	Rural	Urban	Total	Rural	Urban	Total	Rural	Urban	1981	1991
1	2	3	4	5	6	7	8	9	10	11	12	13
1	Jalaun	348273	300082	48191	419849	356666	63183	+20.55	+18.86	+31.11	13.84	15.05
2	Konch	222270	181940	40330	271454	219981	51473	+22.13	+20.91	+27.63	18.14	18.96
3	Orai	196738	124389	72349	254345	148700	105645	+29.28	+19.54	+46.02	36.77	41.54
4	Kalpi	218957	183375	35582	273729	224833	48896	+25.01	+22.61	+37.42	16.25	17.86
District		**986238**	**789786**	**196452**	**1219377**	**950180**	**269197**	**+23.64**	**+20.31**	**+37.03**	**19.92**	**22.08**

Villages classified by population range

The frequency distribution of inhabited villages by six population ranges, i.e. less than 200, 200-499, 500-1999, 2000-4999, 5000-9999 and 10000 and above is presented in following Table 4.

Table-4
Percentage distribution of villages by population ranges, 1991

Sl. No.	Name of C.D. Block	No. and percentage of inhabited villages	No. and percentage of villages in each range (Figures in parenthesis indicate percentage of villages in each range)					
			Less then 200	200-499	500-1999	2000--4999	5000-9999	10,000 and above
1	2	3	4	5	6	7	8	9
1	Rampura	76(85.39)	8(10.53)	17(22.37)	46(60.53)	4(5.26)	1(1.32)	-(-)
2	Kuthaund	116(81.12)	8(6.90)	30(25.86)	70(60.34)	8(6.90)	-(-)	-(-)
3	Madhogarh	84(90.32)	5(5.95)	19(22.62)	47(55.95)	12(14.29)	1(1.19)	-(-)
4	Jalaun	99(86.09)	13(13.13)	21(21.21)	53(53.54)	12(12.12)	-(-)	-(-)

5	Nadigaon	143(74.09)	25(17.48)	28(19.58)	79(55.24)	9(6.29)	2(1.40)	-(-)
6	Konch	102(84.30)	10(9.80)	27(26.47)	56(54.90)	8(7.84)	1(0.98)	-(-)
7	Dakor	128(81.53)	14(10.94)	32(25.00)	59(46.09)	21(16.41)	2(1.56)	-(-)
8	Maheva	95(73.64)	6(6.32)	22(23.16)	57(60.00)	10(10.53)	-(-)	-(-)
9	Kadaura	99(89.19)	4(4.04)	11(11.11)	66(66.67)	16(16.16)	2(2.02)	-(-)
	District	**942(81.84)**	**93(9.87)**	**207(21.97)**	**533(56.58)**	**100(10.62)**	**9(0.96)**	**-(-)**

It is observed from the table 4 that of the total 1,151 villages in the district, 942 villages (81.84 per cent) were inhabited. More than half number of inhabited villages 533 (56.58 per cent) were in the population range of 500-1999 followed by 207 (21.97 per cent) in 200-499, 100 (10.62 per cent) in 2000-4999. The least number of inhabited villages 9 (0.96 per cent) were found in population range of 5000-9999. There was no inhabited village found in population range of 10,000 and above. Further, Community Development Block Nadigaon had the highest number 143 (74.09 per cent) of inhabited villages followed by Dakor 128 (81.53 per cent), Kuthaund 116 (81.12 per cent), Konch 102 (84.30 per cent) and Kadaura 99 (89.19 per cent). The least number of inhabited villages 76 (85.39 per cent) were found in Rampura Community Development Block.

Villages by density

The distribution of inhabited villages by density population per sq. km. is presented in the following table 5.

Table –5
Distribution of villages by density

Range of density (per sq. km.)	Total no of villages in each density range	Percentage of villages in each density range
2	3	4
Upto 10	230	19.98
11-20	3	0.26
21-50	23	2.00
51-100	79	6.86
101-200	277	24.07
201-300	244	21.20
301-500	213	18.51
501+	82	7.12
Not Known	-	-
Total	**1151**	**100.00**

From the table it envisaged that the maximum number of villages 277 (24.07 per cent) were in the density range of 101-200 persons per sq. km. Next comes 244 villages (21.20 per cent) within the density range of 201-300. The least number of villages, i.e. 3 or 0.26 per cent of villages lie in the density of 11-20. However, 19.98 per cent of the villages had a density range of 0-10 in the rural areas of the district

Sex-ratio for rural area

The sex ratio for rural population for general and scheduled caste/scheduled tribe is presented in the following table.

Table-6 (A)
Sex-ratio for rural population of C.D. Blocks, 1991

Sl.No.	Name of C.D. Block	Number of Females per 1000 Males		
		General	Schedule Caste	Scheduled Tribe
1	2	3	4	5
1	Rampura	818	804	-
2	Kuthaund	828	798	-
3	Madhogarh	827	799	-
4	Jalaun	830	806	-
5	Nadigaon	811	806	-
6	Konch	832	817	-
7	Dakor	819	799	-
8	Maheva	828	802	-
9	Kadaura	819	809	-
	District	**823**	**805**	-

It is seen from the above table 6(A) that sex ratio for rural population in respect of general population lies in range of 811-832. In case of scheduled caste in C.D. blocks Kuthaund, Madhogarh and Dakor the sex ratio was in range of 798 to 799 where as in the remaining C.D. blocks in the range of 801-817.

Sex-ratio for urban area

Sex ratio for urban population is presented in the following table 6(B).

Table –6(B)
Sex-ratio for urban population of towns, 1991

Sl. No.	Name and civic administration status of town	Number of females per 1000 males		
		General	Scheduled Caste	Scheduled Tribe
1	2	3	4	5
1	Konch M.B.	875	858	-
2	Kalpi M.B.	866	826	-

3	Jalaun M.B.	867	865	-
4	Rampura T.A.	838	802	-
5	Madhogarh T.A.	821	846	-
6	Umri T.A.	838	823	-
7	Kadaura T.A.	854	833	-
8	Kotra T.A.	840	788	-
9	Nadigaon T.A.	768	751	-
10	Orai M.B.	834	812	-
	District	**849**	**827**	-

The range of sex ratio for general population was between 768 to 875. There was , thus wide varation in the upper and lower limits but in majority of the towns, it was around 800 and above. Jalaun M.B. has 867 females per one thousand males in general category. Out of 10 towns, Konch M.B. has at top in sex ratio.

A similar pattern may be seen in respect of scheduled caste population where sex ratio of 865 is seen in Jalaun M.B. and in the remaining urban units, it was the range of 751 to 858.

Villages by Scheduled Caste

In order to have some idea of distribution of scheduled caste in the villages of the district, the distribution of villages according to scheduled caste is given in the table 7.

Table –7
Proportion of scheduled caste population to total population in the villages, 1991

Percentage range of scheduled caste population to total population	No. of villages in each range	Percentage of villages in each range
2	3	4
Nil	80	8.49
0-5	43	4.56
06-10	52	5.52
11-15	69	7.32
16-20	87	9.24
21-30	219	23.25
31 & above	392	41.61
Total	**942**	**100.00**

It is seen from the table 7 that a total of 902 villages registered scheduled caste population, of which 392 villages the percentage of scheduled caste population existed 31 per cent and above and 219 villages had 21 to 30 per cent. In 80 villages there were no scheduled caste population.

Villages by Scheduled Tribe

The following table 8 presents the percentage of scheduled tribe population in the villages.

Table-8
Proportion of scheduled tribe population to total population in the villages, 1991

Sl. No.	Percentage range of scheduled tribe population to total population	No. of villages in each range	Percentage of villages in each range
1	2	3	4
1	Nil	942	100.00
2	0-5	-	-
3	6-15	-	-
4	16-25	-	-
5	26-35	-	-
6	36-50	-	-
7	51 & above	-	-
	Total	**942**	**100.00**

There are 942 villages in the district but the proportion of scheduled tribe population was nil.

Scheduled Caste / Scheduled Tribe population in towns

Following table presents percentage of scheduled caste / scheduled tribe population in towns.

Table –9
Percentage of scheduled caste / scheduled tribe population in towns, 1991

Sl. No.	Name and civic administration status of town	Total population	Total scheduled caste population	Total scheduled tribe population	Percentage of scheduled caste population to total population	Percentage of scheduled tribe population to total population
1	2	3	4	5	6	7
1	Konch M.B.	45355	8107	-	17.87	-
2	Kalpi M.B.	38885	6637	-	17.07	-
3	Jalaun M.B.	38028	7737	-	20.35	-
4	Rampura T.A.	8820	2314	-	26.24	-
5	Madhogarh T.A.	8882	2647	-	29.80	-
6	Umri T.A.	7453	1294	-	17.36	-
7	Kadaura T.A.	10011	2497	-	24.94	-

8	Kotra T.A.	6929	1532	-	22.11	-
9	Nadigaon T.A.	6118	1226	-	20.04	-
10	Orai M.B.	98716	25303	-	25.63	-
	All towns	**269197**	**59294**	-	**22.03**	-

It is observed from the table 9 that 22.03 per cent of the urban population constitutes scheduled caste population. The highest proportion of scheduled caste population, i.e. 29.80 per cent was in Madhogarh T.A. followed by Rampura T.A. 26.24 per cent. The lowest population of 17.07 per cent was found in Kalpi M.B.

Literacy rate for rural population

The table 10(A) presents the position of villages by literacy rates in the district.

Table –10(A)
Literacy rate for rural population of C.D. Blocks by sex, 1991
(Excluding children in the age group 0-6)

Sl. No.	Name of C.D. Block	Percentage of literates								
		General			Scheduled Caste			Scheduled Tribe		
		Person	Male	Female	Person	Male	Female	Person	Male	Female
1	2	3	4	5	6	7	8	9	10	11
1	Rampura	43.73	60.64	22.74	33.09	50.61	10.86	-	-	-
2	Kuthaund	48.34	64.44	28.41	36.15	53.10	14.35	-	-	-
3	Madhogarh	48.89	64.46	29.67	38.05	57.02	13.74	-	-	-
4	Jalaun	54.22	70.84	33.86	42.17	61.38	17.60	-	-	-
5	Nadigaon	47.05	63.80	25.77	39.85	59.79	14.36	-	-	-
6	Konch	56.25	74.74	33.46	44.60	63.54	20.73	-	-	-
7	Dakor	48.69	66.05	26.91	39.71	57.67	16.61	-	-	-
8	Maheva	38.41	56.43	15.92	29.41	46.38	7.85	-	-	-
9	Kadaura	37.65	52.47	19.05	29.17	43.86	10.50	-	-	-
	District	**46.91**	**63.59**	**26.13**	**37.25**	**55.13**	**14.42**	-	-	-

It is observed that literacy rate for general population comes to 46.91 per cent (males 63.59 per cent and females 26.13 per cent) at district level and 37.25 per cent (55.13 per cent male and 14.42 per cent female) for scheduled caste population. The statement also reveals that level of literacy registered for general population was of higher order in

relation to scheduled caste in respect of all C.D. blocks. The range of literacy for general population was in range of 37.65 per cent to 56.25 per cent as well as scheduled caste the range was 29.17 per cent to 44.60 per cent.

Highest literacy level has been registered for C.D. block Konch 56.25 per cent (74.74 per cent males and 33.46 per cent females) for general population where as among scheduled caste highest literacy rate was 44.60 per cent (63.54 per cent males and 20.73 per cent females) for the same Community Development Block.

Literacy rate for town

The following table 10(B) presents the literacy rate in the urban areas of the district.

Table 10-(B)
Literacy rate for towns, 1991
(Excluding children in the age group 0-6)

Sl. No.	Name and civic administration status of town	Percentage of literates								
		General			Scheduled Caste			Scheduled Tribe		
		Person	Male	Female	Person	Male	Female	Person	Male	Female
1	2	3	4	5	6	7	8	9	1	11
1	Konch M.B.	57.19	69.08	43.40	46.09	63.94	24.49	-	-	-
2	Kalpi M.B.	59.10	70.02	46.39	43.87	57.87	26.51	-	-	-
3	Jalaun M.B.	65.31	77.91	50.37	49.56	65.49	31.28	-	-	-
4	Rampura T.A.	50.16	62.50	35.21	34.08	49.18	14.39	-	-	-
5	Madhogarh T.A.	58.25	70.83	42.46	34.28	51.26	13.30	-	-	-
6	Umri T.A.	56.20	69.91	39.79	32.26	49.91	10.61	-	-	-
7	Kadaura T.A.	62.50	74.49	48.15	47.25	64.59	26.73	-	-	-
8	Kotra T.A.	53.08	69.26	33.67	36.09	56.61	9.73	-	-	-
9	Nadigaon T.A.	53.11	67.59	33.33	39.27	54.22	17.66	-	-	-
10	Orai M.B.	72.37	82.52	60.05	58.49	71.98	41.34	-	-	-
	District	**64.02**	**75.50**	**50.27**	**50.01**	**65.15**	**31.22**	-	-	-

Literacy rate was 64.02 per cent for general population, 50.01 per cent for scheduled caste. Literacy rate of Orai M.B. had highest literacy rate of 72.37 per cent (82.52 per cent males and 60.05 per cent females) for general as well as 58.49 per cent (71.98 per cent males and 41.34 per cent females) for scheduled caste population.

Workers and non-workers in rural area

The percentage of main workers , marginal workers and non-workers by C.D. block is presented in Table !!(A).

Table –11(A)
Percentage of Main workers, Marginal workers and Non-workers for rural population of C.D. Blocks, 1991

		Percentage of											
S1 No.	Name and civic administration status of town	Main workers to total population			Marginal workers to total population			Total workers to total population			Non-workers to total population		
		Person	Male	Female	Person	Male	Female	Person	Male	Female	Person	Male	Female
1	2	3	4	5	6	7	8	9	10	11	12	13	14
1	Rampura	28.85	49.03	4.19	1.79	0.11	3.86	30.65	49.14	8.04	69.35	50.86	91.96
2	Kuthaund	30.11	48.78	7.55	3.00	0.18	6.41	33.11	48.96	13.96	66.89	51.04	86.04
3	Madhogarh	28.80	48.97	4.41	2.34	0.31	4.79	31.14	49.28	9.20	68.86	50.72	90.80
4	Jalaun	28.62	48.79	4.31	3.94	0.38	8.22	32.55	49.17	12.54	67.45	50.83	87.46
5	Nadigaon	30.63	51.41	4.98	5.59	0.39	12.01	36.22	51.81	16.99	63.78	48.19	83.01
6	Konch	31.11	51.26	6.88	7.10	0.29	15.30	38.22	51.55	22.18	61.78	48.45	77.82
7	Dakor	31.17	51.01	6.95	5.43	0.31	11.67	36.60	51.32	18.62	63.40	48.68	81.38
8	Maheva	33.77	50.97	12.99	7.65	0.75	16.00	41.43	51.72	28.99	58.57	48.28	71.01
9	Kadaura	32.08	49.79	10.47	6.32	0.48	13.46	38.41	50.26	23.93	61.59	49.74	76.07
	District	**30.70**	**50.12**	**7.10**	**4.99**	**0.36**	**10.61**	**35.69**	**50.48**	**17.71**	**64.31**	**49.52**	**82.29**

In the rural areas of the district main workers constituted 30.70 per cent (50.12 per cent males and 7.10 per cent females). It was highest in Maheva C.D. block 33.77 per cent and lowest in Jalaun C.D. block 28.62 per cent. Female main workers comprise 7.10 per cent. It was highest in Maheva (12.99 per cent) and lowest in Rampura C.D. block (4.19 per cent). The percentage of marginal workers in the district was 4.99 per cent (0.36 per cent males 10.61 per cent females). Maximum percentage of marginal workers were registered in C.D. block Maheva 7.65 (0.75 per cent males and 16.00 per cent females) followed by Konch 7.10 per cent (0.29 per cent males and 15.30 per cent females). It was lowest in Rampura C.D. block 1.79 per cent (0.11 per cent males and 3.86 per cent females) in the district. The table presents that total worker in the district constituted 35.69 per cent. It is highest in Maheva (41.43 per cent) and lowest in Rampura (30.65 per cent). Among non workers females account for 82.29 per cent whereas for males it is only 49.52 per cent. The highest proportion of non workers in the district was in Rampura (69.35 per cent) and lowest in Maheva (58.57 per cent).

Workers and non-workers in urban area

Workers and non-workers in the urban areas by proportion is presented in table 11(B).

Table –11(B)
Percentage of Main workers, Marginal workers and Non-workers for towns, 1991

Sl No.	Name and civic administration status of town	Percentage of											
		Main workers to total population			Marginal workers to total population			Total workers to total population			Non-workers to total population		
		Person	Male	Female	Person	Male	Female	Person	Male	Female	Person	Male	Female
1	2	3	4	5	6	7	8	9	10	11	12	13	14
1	Konch M.B.	25.30	45.39	2.36	0.48	0.05	0.96	25.78	45.45	3.32	74.22	54.55	96.68
2	Kalpi M.B.	26.61	46.29	3.88	0.42	0.18	0.70	27.03	46.47	4.58	72.97	53.53	95.42
3	Jalaun M.B.	25.86	45.74	2.95	0.31	0.10	0.54	26.17	45.84	3.49	73.83	54.16	96.51
4	Rampura T.A.	26.22	45.28	3.48	0.60	0.02	1.29	26.83	45.30	4.77	73.17	54.70	95.23
5	Madhogarh T.A.	26.78	46.76	2.45	1.58	0.64	2.72	28.36	47.40	5.17	71.64	52.60	94.83
6	Umri T.A.	26.96	48.50	1.24	0.58	0.02	1.24	27.53	48.52	2.47	72.47	51.48	97.53
7	Kadaura T.A.	25.84	44.11	4.45	0.08	0.02	0.15	25.92	44.13	4.60	74.08	55.87	95.40
8	Kotra T.A.	34.32	50.64	14.89	0.51	0.08	1.01	34.82	50.72	15.90	65.18	49.28	84.10
9	Nadigaon T.A.	29.94	50.79	2.79	1.85	0.02	3.99	31.79	51.00	6.77	68.21	49.00	93.23
10	Orai M.B.	24.91	43.32	2.83	0.19	0.04	0.36	25.10	43.36	3.19	74.90	56.64	96.81
	District	**25.91**	**45.15**	**3.25**	**0.40**	**0.09**	**0.76**	**26.31**	**45.24**	**4.01**	**73.69**	**54.76**	**95.99**

It is observed for the above table that among the different towns of the district main workers constituted 25.91 per cent (45.15 per cent males and 3.25 per cent females). Marginal workers 0.40 per cent (0.09 per cent males 0.76 per cent females) and total workers 26.31 per cent (males 45.24 per cent and females 4.01 per cent).

Non workers to total population accounted for 73.69 per cent(54.76 per cent males and 95.99 per cent females). The above table presents that the main workers to total population has been highest in Kotra T.A. 34.32 per cent (50.64 per cent males and 14.89 per cent females) followed by Nadigaon T.A. 29.94 per cent (50.79 per cent males and 2.79 per cent females) and lowest in Orai M.B. 24.91 per cent (43.32 per cent males and 2.83 per cent females). In the case of marginal workers Nadigaon T.A. has highest (1.85 per cent) position and lowest position stands in Kadaura T.A. (0.08 per cent).

The total workers , i.e. main plus marginal workers in the total population and the remaining are non workers. Maximum percentage of non-workers had been registered in Orai M.B. 74.90 per cent (56.64 per cent males and 96.81 per cent females). Lowest proportion of non-workers to total population has registered in Kotra T.A. 65.18 per cent (49.28 per cent males and 84.10 per cent females).

जिले का प्राथमिक जनगणना सार

DISTRICT PRIMARY CENSUS ABSTRACT

लोकेशन कोड नं०	जिला/सामुदायिक विकास खण्ड/ नगर समूह/ शहर/ कस्बा	योग/ ग्रामीण/ नगरीय	क्षेत्रफल (वर्ग कि.मी. में)	आवाद आवासीय परिवारों की संख्या मकानों की संख्या		कुल जनसंख्या (संस्थागत और बेघर जनसंख्या सहित)			0-6 आयु समूह की कुल जनसंख्या			अनुसूचित जातियाँ		
Location Code Number	Name of District/ C.D. Block / UA/ City / Town	Total/ Rural/ Urban	Area (in Sq. Kms.)	No. of Occupied Residential Houses	No. of Households	Total Population (Including Institutional and Houseless Population)			Total Population in the age-group (0 - 6)			Scheduled Castes		
						व्य० P	पु० M	स्त्री० F	व्य० P	पु० M	स्त्री० F	व्य० P	पु० M	स्त्री० F
1	2	3	4	5	6	7	8	9	10	11	12	13	14	15
38	Jalaun District	T	4565.00	188046	192351	1219377	666865	552512	236949	124052	112897	333472	184381	149091
		R	4508.78	149281	151452	950180	521282	428898	186400	97574	88826	274178	151923	122255
		U	56.22	38765	40899	269197	145583	123614	50549	26478	24071	59294	32458	26836
10	Rampura Dev. Block	T	26947.00	11410	11451	69054	37977	31077	13305	7104	6201	20642	11440	9202
		R	26947.00	11410	11451	69054	37977	31077	13305	7104	6201	20642	11440	9202
		U	–	–	–	–	–	–	–	–	–	–	–	–
20	Kuthaund Dev. Block	T	31256.00	15513	15537	97278	53228	44050	19291	10089	9202	25571	14218	11353
		R	31256.00	15513	15537	97278	53228	44050	19291	10089	9202	25571	14218	11353
		U	–	–	–	–	–	–	–	–	–	–	–	–
30	Madhogarh Dev. Block	T	30863.00	14865	14895	94100	51505	42595	18598	9785	8813	27163	15097	12066
		R	30863.00	14865	14895	94100	51505	42595	18598	9785	8813	27163	15097	12066
		U	–	–	–	–	–	–	–	–	–	–	–	–
40	Jalaun Dev. Block	T	42779.00	15053	15172	96234	52582	43652	18684	9881	8803	31545	17465	14080
		R	42779.00	15053	15172	96234	52582	43652	18684	9881	8803	31545	17465	14080
		U	–	–	–	–	–	–	–	–	–	–	–	–
50	Nadigaon Dev. Block	T	56024.84	19483	19938	124465	68743	55722	23724	12369	11355	35027	19392	15635
		R	56024.84	19483	19938	124465	68743	55722	23724	12369	11355	35027	19392	15635
		U	–	–	–	–	–	–	–	–	–	–	–	–
60	Konch Dev. Block	T	47518.91	14933	15297	95516	52147	43369	17930	9315	8615	29730	16358	13372
		R	47518.91	14933	15297	95516	52147	43369	17930	9315	8615	29730	16358	13372
		U	–	–	–	–	–	–	–	–	–	–	–	–
70	Dakor Dev. Block	T	92301.40	23530	24145	148700	81742	66958	28884	15088	13796	43430	24144	19286
		R	92301.40	23530	24145	148700	81742	66958	28884	15088	13796	43430	24144	19286
		U	–	–	–	–	–	–	–	–	–	–	–	–
80	Maheva Dev. Block	T	53885.00	13967	14080	91466	50048	41418	18316	9447	8869	19666	10915	8751
		R	53885.00	13967	14080	91466	50048	41418	18316	9447	8869	19666	10915	8751
		U	–	–	–	–	–	–	–	–	–	–	–	–
90	Kadaura Dev. Block	T	69371.00	20527	20937	133367	73310	60057	27668	14496	13172	41404	22894	18510
		R	69371.00	20527	20937	133367	73310	60057	27668	14496	13172	41404	22894	18510
		U	–	–	–	–	–	–	–	–	–	–	–	–
	Total Urban :		56.22	38765	40899	269197	145583	123614	50549	26478	24071	59294	32458	26836
	Konch M.B.		4.66	5154	6055	45355	24183	21172	8875	4597	4278	8107	4363	3744
	Kalpi M.B.		10.45	5497	5721	38885	20840	18045	7743	4084	3659	6637	3634	3003
	Jalaun M.B.		3.23	5144	5595	38028	20365	17663	7510	3811	3699	7737	4148	3589

जिले का प्राथमिक जनगणना सार
DISTRICT PRIMARY CENSUS ABSTRACT

लोकेशन कोड नं०	जिला/सामुदायिक विकास खण्ड/ नगर समूह/ शहर/ कस्बा	योग/ ग्रामीण/ नगरीय	अनुसूचित जनजातियाँ			साक्षर			मुख्य काम करने वालों की औद्योगिक श्रेणी Industrial Category of Main Workers								
									कुल मुख्य काम करने वाले			काश्तकार			खेतिहर मजदूर		
Location Code Number	Name of District/ C.D Block / UA/ City / Town	Total/ Rural/ Urban	Scheduled Tnbes			Literates			Total Main Workers			Cultivators			Agncultural Labourers		
									(I-IX)			(I)			(II)		
			व्य० P	पु० M	स्त्री० F	व्य० P	पु० M	स्त्री० F	व्य० P	पु० M	स्त्री० F	व्य० P	पु० M	स्त्री० F	व्य० P	पु० M	स्त्री० F
1	2	3	16	17	18	19	20	21	22	23	24	25	26	27	28	29	30
	38 Jalaun District	T	–	–	–	498272	359371	138901	361461	326971	34490	199093	185662	13431	83425	66590	16835
		R	–	–	–	358303	269441	88862	291716	261245	30471	188067	174995	13072	76301	60285	16016
		U	–	–	–	139969	89930	50039	69745	65726	4019	11026	10667	359	7124	6305	819
	10 Rampura Dev. Block	T	–	–	–	24377	18720	5657	19923	18622	1301	14108	13667	441	3984	3223	761
		R	–	–	–	24377	18720	5657	19923	18622	1301	14108	13667	441	3984	3223	761
		U	–	–	–	–	–	–	–	–	–	–	–	–	–	–	–
	20 Kuthaund Dev. Block	T	–	–	–	37700	27800	9900	29291	25964	3327	18179	17340	839	8066	5771	2295
		R	–	–	–	37700	27800	9900	29291	25964	3327	18179	17340	839	8066	5771	2295
		U	–	–	–	–	–	–	–	–	–	–	–	–	–	–	–
	30 Madhoganj Dev. Block	T	–	–	–	36915	26891	10024	27100	25222	1878	17636	17173	463	6638	5378	1260
		R	–	–	–	36915	26891	10024	27100	25222	1878	17636	17173	463	6638	5378	1260
		U	–	–	–	–	–	–	–	–	–	–	–	–	–	–	–
	40 Jalaun Dev. Block	T	–	–	–	42050	30250	11800	27538	25655	1883	16377	15914	463	8058	6735	1323
		R	–	–	–	42050	30250	11800	27538	25655	1883	16377	15914	463	8058	6735	1323
		U	–	–	–	–	–	–	–	–	–	–	–	–	–	–	–
	50 Nadigaon Dev. Block	T	–	–	–	47397	35964	11433	38118	35344	2774	25734	24520	1214	8957	7589	1368
		R	–	–	–	47397	35964	11433	38118	35344	2774	25734	24520	1214	8957	7589	1368
		U	–	–	–	–	–	–	–	–	–	–	–	–	–	–	–
	60 Konch Dev. Block	T	–	–	–	43640	32013	11627	29717	26733	2984	18412	16911	1501	8510	7124	1386
		R	–	–	–	43640	32013	11627	29717	26733	2984	18412	16911	1501	8510	7124	1386
		U	–	–	–	–	–	–	–	–	–	–	–	–	–	–	–
	70 Dakor Dev Block	T	–	–	–	58335	44028	14307	46353	41697	4656	29449	27133	2316	11997	9905	2092
		R	–	–	–	58335	44028	14307	46353	41697	4656	29449	27133	2316	11997	9905	2092
		U	–	–	–	–	–	–	–	–	–	–	–	–	–	–	–
	80 Maheva Dev. Block	T	–	–	–	28095	22913	5182	30890	25509	5381	23047	19655	3392	5730	3826	1904
		R	–	–	–	28095	22913	5182	30890	25509	5381	23047	19655	3392	5730	3826	1904
		U	–	–	–	–	–	–	–	–	–	–	–	–	–	–	–
	90 Kadaura Dev. Block	T	–	–	–	39794	30862	8932	42786	36499	6287	25125	22682	2443	14361	10734	3627
		R	–	–	–	39794	30862	8932	42786	36499	6287	25125	22682	2443	14361	10734	3627
		U	–	–	–	–	–	–	–	–	–	–	–	–	–	–	–
	Total Urban :		–	–	–	139969	89930	50039	69745	65726	4019	11026	10667	359	7124	6305	819
	Konch M.B.		–	–	–	20862	13530	7332	11476	10977	499	1726	1686	40	784	749	35
	Kalpi M.B.		–	–	–	18405	11732	6673	10348	9647	701	561	549	12	150	145	5
	Jalaun M.B.		–	–	–	19931	12898	7033	9835	9314	521	1660	1609	51	1025	932	93

जिले का प्राथमिक जनगणना सार
DISTRICT PRIMARY CENSUS ABSTRACT

लोकेशन कोड नं०	जिला/सामुदायिक विकास खण्ड/ नगर समूह/ शहर/ कस्बा	योग/ ग्रामीण/ नगरीय	मुख्य काम करने वालों की औद्योगिक श्रेणी Industrial Category of Main Workers														
			पशुपालन, जंगलात में काम करना, मछली पकड़ना, शिकार और बागान, फलोद्यान और संबन्धित कार्यकलाप			खनन और उत्खनन			पारिवारिक उद्योग में विनिर्माण संसाधन, सर्विसिंग और मरम्मत कार्य V(अ)			पारिवारिक उद्योग से भिन्न विनिर्माण, संसाधन, सर्विसिंग और मरम्मत V(ब)			निर्माण		
Location Code Number	Name of District/ C.D. Block / UA/ City / Town	Total/ Rural/ Urban	Livestock, Forestry, Fishing, Hunting and Plantation, Orchards & Allied activities			Mining and Quarrying			Manufacturing, Processing, Servicing and Repairs in Household Industry			Manufacturing, Processing, Servicing and Repairs in other than Household Industry			Construction		
			(III)			(IV)			V(a)			V(b)			(VI)		
			व्य० P	पु० M	स्त्री० F	व्य० P	पु० M	स्त्री० F	व्य० P	पु० M	स्त्री० F	व्य० P	पु० M	स्त्री० F	व्य० P	पु० M	स्त्री० F
1	2	3	31	32	33	34	35	36	37	38	39	40	41	42	43	44	45
38	Jalaun Distnct	T	2910	2767	143	36	34	2	3686	3098	588	9351	8806	545	4549	4455	94
		R	1955	1850	105	8	6	2	1928	1663	265	2570	2460	110	1412	1392	20
		U	955	917	38	28	28	–	1758	1435	323	6781	6346	435	3137	3063	74
10	Rampura Dev. Block	T	124	117	7	–	–	–	72	61	11	197	174	23	76	76	–
		R	124	117	7	–	–	–	72	61	11	197	174	23	76	76	–
		U	–	–	–	–	–	–	–	–	–	–	–	–	–	–	–
20	Kuthaund Dev. Block	T	224	202	22	2	2	–	208	182	26	249	242	7	158	157	1
		R	224	202	22	2	2	–	208	182	26	249	242	7	158	157	1
		U	–	–	–	–	–	–	–	–	–	–	–	–	–	–	–
30	Madhoganj Dev. Block	T	228	217	11	–	–	–	152	137	15	291	270	21	185	182	3
		R	228	217	11	–	–	–	152	137	15	291	270	21	185	182	3
		U	–	–	–	–	–	–	–	–	–	–	–	–	–	–	–
40	Jalaun Dev. Block	T	206	198	8	2	2	–	163	145	18	357	347	10	219	214	5
		R	206	198	8	2	2	–	163	145	18	357	347	10	219	214	5
		U	–	–	–	–	–	–	–	–	–	–	–	–	–	–	–
50	Nadigaon Dev Block	T	154	146	8	2	1	1	424	335	89	279	275	4	103	96	7
		R	154	146	8	2	1	1	424	335	89	279	275	4	103	96	7
		U	–	–	–	–	–	–	–	–	–	–	–	–	–	–	–
60	Konch Dev. Block	T	212	206	6	1	–	1	196	181	15	191	187	4	121	121	–
		R	212	206	6	1	–	1	196	181	15	191	187	4	121	121	–
		U	–	–	–	–	–	–	–	–	–	–	–	–	–	–	–
70	Dakor Dev Block	T	354	335	19	1	1	–	235	212	23	563	536	27	290	288	2
		R	354	335	19	1	1	–	235	212	23	563	536	27	290	288	2
		U	–	–	–	–	–	–	–	–	–	–	–	–	–	–	–
80	Maheva Dev Block	T	233	222	11	–	–	–	152	130	22	166	161	5	104	104	–
		R	233	222	11	–	–	–	152	130	22	166	161	5	104	104	–
		U	–	–	–	–	–	–	–	–	–	–	–	–	–	–	–
90	Kadaura Dev. Block	T	220	207	13	–	–	–	326	280	46	277	268	9	156	154	2
		R	220	207	13	–	–	–	326	280	46	277	268	9	156	154	2
		U	–	–	–	–	–	–	–	–	–	–	–	–	–	–	–
	Total Urban :		955	917	38	28	28	–	1758	1435	323	6781	6346	435	3137	3063	74
	Konch M B.		126	123	3	3	3	–	386	345	41	983	926	57	490	474	16
	Kalpi M.B.		211	201	10	11	11	–	604	414	190	1809	1665	144	439	435	4
	Jalaun M.B.		81	72	9	6	6	–	156	137	19	953	900	53	418	407	11

जिले का प्राथमिक जनगणना सार
DISTRICT PRIMARY CENSUS ABSTRACT

लोकेशन कोड नं०	जिला/सामुदायिक विकास खण्ड/ नगर समूह/ शहर/ कस्बा	योग/ ग्रामीण/ नगरीय	मुख्य काम करने वालों की औद्योगिक श्रेणी Industrial Category of Main Workers						सीमांतिक काम करने वाले			काम न करने वाले		
			व्यापार और वाणिज्य			परिवहन, संग्रहण और संचार			अन्य सेवायें					
Location Code Number	Name of District/ C.D. Block / UA/ City / Town	Total/ Rural/ Urban	Trade and Commerce			Transport , Storage & Communication			Other Services			Marginal Workers			Non-workers		
			(VII)			(VIII)			(IX)								
			व्य० P	पु० M	स्त्री० F	व्य० P	पु० M	स्त्री० F	व्य० P	पु० M	स्त्री० F	व्य० P	पु० M	स्त्री० F	व्य० P	पु० M	स्त्री० F
1	2	3	46	47	48	49	50	51	52	53	54	55	56	57	58	59	60
	38 Jalaun District	T	21617	21145	472	5966	5934	32	30828	28480	2348	48475	2034	46441	809441	337860	471581
		R	4967	4828	139	1506	1498	8	13002	12268	734	47402	1896	45506	611062	258141	352921
		U	16650	16317	333	4460	4436	24	17826	16212	1614	1073	138	935	198379	79719	118660
	10 Rampura Dev. Block	T	364	356	8	97	97	–	901	851	50	1239	40	1199	47892	19315	28577
		R	364	356	8	97	97	–	901	851	50	1239	40	1199	47892	19315	28577
		U	-	–	–	–	–	–	–	–	–	–	–	–	–	–	–
	20 Kuthaund Dev. Block	T	578	565	13	148	145	3	1479	1358	121	2918	94	2824	65069	27170	37899
		R	578	565	13	148	145	3	1479	1358	121	2918	94	2824	65069	27170	37899
		U	-	–	–	–	–	–	–	–	–	–	–	–	–	–	–
	30 Madhoganj Dev. Block	T	539	526	13	130	129	1	1301	1210	91	2203	161	2042	64797	26122	38675
		R	539	526	13	130	129	1	1301	1210	91	2203	161	2042	64797	26122	38675
		U	-	–	–	–	–	–	–	–	–	–	–	–	–	–	–
	40 Jalaun Dev. Block	T	428	421	7	133	132	1	1595	1547	48	3790	200	3590	64906	26727	38179
		R	428	421	7	133	132	1	1595	1547	48	3790	200	3590	64906	26727	38179
		U	-	–	–	–	–	–	–	–	–	–	–	–	–	–	–
	50 Nadigaon Dev. Block	T	597	572	25	171	171	–	1697	1639	58	6960	269	6691	79387	33130	46257
		R	597	572	25	171	171	–	1697	1639	58	6960	269	6691	79387	33130	46257
		U	-	–	–	–	–	–	–	–	–	–	–	–	–	–	–
	60 Konch Dev. Block	T	436	420	16	205	204	1	1433	1379	54	6786	151	6635	59013	25263	33750
		R	436	420	16	205	204	1	1433	1379	54	6786	151	6635	59013	25263	33750
		U	-	–	–	–	–	–	–	–	–	–	–	–	–	–	–
	70 Dakor Dev. Block	T	951	921	30	338	337	1	2175	2029	146	8071	257	7814	94276	39788	54488
		R	951	921	30	338	337	1	2175	2029	146	8071	257	7814	94276	39788	54488
		U	-	–	–	–	–	–	–	–	–	–	–	–	–	–	–
	80 Maheva Dev. Block	T	403	395	8	81	81	–	974	935	39	7000	374	6626	53576	24165	29411
		R	403	395	8	81	81	–	974	935	39	7000	374	6626	53576	24165	29411
		U	-	–	–	–	–	–	–	–	–	–	–	–	–	–	–
	90 Kadaura Dev. Block	T	671	652	19	203	202	1	1447	1320	127	8435	350	8085	82146	36461	45685
		R	671	652	19	203	202	1	1447	1320	127	8435	350	8085	82146	36461	45685
		U	-	–	–	–	–	–	–	–	–	–	–	–	–	–	–
	Total Urban :		16650	16317	333	4460	4436	24	17826	16212	1614	1073	138	935	198379	79719	118660
	Konch M.B.		3661	3571	90	759	757	2	2558	2343	215	216	13	203	33663	13193	20470
	Kalpi M.B.		2985	2940	45	1209	1206	3	2369	2081	288	163	37	126	28374	11156	17218
	Jalaun M.B.		2463	2410	53	556	550	6	2517	2291	226	116	21	95	28077	11030	17047

जिले का प्राथमिक जनगणना सार

DISTRICT PRIMARY CENSUS ABSTRACT

1	2	3	4	5	6	7	8	9	10	11	12	13	14	15
	Rampura T.A		2.67	1405	1457	8820	4799	4021	1613	852	761	2314	1284	1030
	Madhogarh T.A.		1.25	1408	1458	8882	4878	4004	1689	874	815	2647	1434	1213
	Umri T.A.		2.50	1162	1184	7453	4056	3397	1353	733	620	1294	710	584
	Kadaura T A.		5.70	1500	1551	10011	5400	4611	2050	1061	989	2497	1362	1135
	Kotra T.A.		3.10	991	1094	6929	3766	3163	1317	705	612	1532	857	675
	Nadigaon T.A.		2.37	1016	1031	6118	3461	2657	1100	564	536	1226	700	526
	Orai M.B.		20.29	15488	15753	98716	53835	44881	17299	9197	8102	25303	13966	11337

जिले का प्राथमिक जनगणना सार

DISTRICT PRIMARY CENSUS ABSTRACT

1	2	3	16	17	18	19	20	21	22	23	24	25	26	27	28	29	30
	Rampura T,A		--	--	--	3615	2467	1148	2313	2173	140	688	669	19	460	398	62
	Madhogarh T.A.		--	--	--	4190	2836	1354	2379	2281	98	499	492	7	514	478	36
	Umn T A.		--	--	--	3428	2323	1105	2009	1967	42	1286	1280	6	349	325	24
	Kadaura T.A		--	--	--	4976	3232	1744	2587	2382	205	556	540	16	721	593	128
	Kotra T A.		--	--	--	2979	2120	859	2378	1907	471	770	614	156	913	646	267
	Nadigaon T.A.		--	--	--	2665	1958	707	1832	1758	74	785	776	9	488	453	35
	Orai M.B.		--	--	--	58918	36834	22084	24588	23320	1268	2495	2452	43	1720	1586	134

जिले का प्राथमिक जनगणना सार

DISTRICT PRIMARY CENSUS ABSTRACT

1	2	3	31	32	33	34	35	36	37	38	39	40	41	42	43	44	45
	Rampura T.A		32	31	1	2	2	--	47	43	4	111	110	1	68	58	10
	Madhogarh T.A.		31	31	--	--	--	--	63	62	1	144	134	10	24	24	--
	Umri T.A.		9	9	--	--	--	--	7	7	--	30	30	--	12	12	--
	Kadaura T.A.		16	16	--	--	--	--	35	34	1	164	157	7	33	32	1
	Kotra T.A.		17	17	--	--	--	--	77	65	12	72	68	4	37	37	--
	Nadigaon T.A.		24	23	1	1	1	--	51	51	--	36	35	1	82	82	--
	Orai M.B.		408	394	14	5	5	--	332	277	55	2479	2321	158	1534	1502	32

जिले का प्राथमिक जनगणना सार

DISTRICT PRIMARY CENSUS ABSTRACT

1	2	3	46	47	48	49	50	51	52	53	54	55	56	57	58	59	60
	Rampura T.A		415	405	10	40	40	--	450	417	33	53	1	52	6454	2625	3829
	Madhogarh T A.		489	482	7	67	66	1	548	512	36	140	31	109	6363	2566	3797
	Umn T A		134	130	4	5	5	--	177	169	8	43	1	42	5401	2088	3313
	Kadaura T A.		519	510	9	87	87	--	456	413	43	8	1	7	7416	3017	4399
	Kotra T.A.		169	157	12	38	38	--	285	265	20	35	3	32	4516	1856	2660
	Nadigaon T.A.		114	112	2	13	13	--	238	212	26	113	7	106	4173	1696	2477
	Orai M.B.		5701	5600	101	1686	1674	12	8228	7509	719	186	23	163	73942	30492	43450

VIKAS KHAND RAMPURA, KUTHAUND, MADHOGANJ& JALAUN

(TAHSIL JALAUN)

DISTRICT JALAUN



BOUNDARY : STATE	
DISTRICT, TAHSIL	
VIKAS KHAND	
NYAYA PANCHAYAT	
VILLAGE WITH LOCATION CODE NUMBER	
HEADQUARTERS : TAHSIL , VIKAS KHAND	
VILLAGES WITH POPULATION SIZE : BELOW 200	
200-499, 500-999, 1000-4999, 5000 & ABOVE	
UNINHABITED VILLAGES WITH LOCATION CODE NUMBER	
URBAN AREA WITH LOCATION CODE	
STATE HIGHWAY	
IMPORTANT METALLED ROAD	
RIVER AND STREAM	
POST OFFICE/TELEGRAPH OFFICE	PO/TO
HIGH SCHOOL, INTER COLLEGE	H.S. I.C.
HOSPITAL, PRIMARY HEALTH CENTRE, DISPENSARY	
MATERNITY AND CHILD WELFARE CENTRE	
IMPORTANT VILLAGE MARKET /HAT	

Vikas Khand boundary excludes statutory Town (S)

BASED UPON SURVEY OF INDIA MAP WITH THE PERMISSION OF THE SURVEYOR GENERAL OF INDIA

© GOVERNMENT OF INDIA COPYRIGHT , 1994

ग्रामीण प्राथमिक जनगणना सार

मुख्य काम करने वालों की औद्योगिक श्रेणी
Industrial Category of Main Workers

लोकेशन कोड नं.	ग्राम का नाम	ग्राम का क्षेत्रफल (हैक्टेयर में)	आबाद आवासीय मकानों की संख्या	परिवारों की संख्या	कुल जनसंख्या (संस्थागत और बेघर जनसंख्या सहित)			(0-6) आयु समूह की कुल जनसंख्या		अनुसूचित जातियां			अनुसूचित जनजातियां		साक्षर		कुल मुख्य काम करने वाले		काश्तकार		खेतिहर मजदूर	
Location Code No.	Name of Village	Area of Village (in Hectares)	No. of Occupied Residential Houses	No. of House Holds	Total Population (Including Institutional and Houseless Population)			Total Population in the age group (0-6)		Scheduled Castes			Scheduled Tribes		Liter-ates		Total Main Workers		Cultiva-tors		Agricultural Labourers	
																	(I-IX)		I		II	
					व्य. P	पु. M	स्त्री F	पु. M	स्त्री F	पु. M	स्त्री F		पु. M	स्त्री F	पु. M	स्त्री F			पु. M	स्त्री F	पु. M	स्त्री F	पु. M	स्त्री F
1	2	3	4	5	6	7	8	9	10	11	12	13	14	15	16	17	18	19	20	21	22		
0010	Rampura		CD Block / सा. वि. खण्ड																				
															तहसील / Tahsil			Jalaun		0010			
0001	Sidhpura		Nyay Panchayat / न्याय पंचायत																				
0001	Sultan pura jagir	338.00	70	70	595	349	246	46	43	89	61	0	0	217	44	195	0	180	0	0	0		
0002	Bilaund	908.00	194	195	1262	730	532	96	125	214	176	0	0	174	18	412	44	299	1	100	42		
0003	Dikauli Jagir	318.00	136	137	843	459	384	105	83	142	112	0	0	257	75	235	75	172	64	52	11		
0004	Silli	128.00	0	0	0	0	0	0	0	0	0	0	0	0	0	0	0	0	0	0	0		
005	Bhailavli	812.00	82	83	529	292	237	56	39	111	78	0	0	144	24	151	0	104	0	41	0		

Rural Primary Census Abstract

District / जिला 38 Jalaun

मुख्य काम करने वालों की औद्योगिक श्रेणी

Industrial Category of Main Workers

लोकेशन कोड नं. Location Code No.	ग्राम का नाम Name of Village	पशुपालन, जंगलात में काम करना, मछली पकड़ना, शिकार और बागान, फलोद्यान और सम्बन्धित कार्यकलाप Livestock, Forestry, Fishing, Hunting and Plantations, Orchards and allied activities		खनन और उत्खनन Minning and Quarrying		विनिर्माण, संसाधन, सर्विसिंग और मरम्मत का कार्य Manufacturing, Processing, Servicing and Repairs in				निर्माण Construction		व्यापार और वाणिज्य Trade and Commerce		परिवहन, संग्रहण और संचार Transport, Storage and Communications		अन्य सेवाएँ Other Services		सीमान्तिक काम करने वाले Marginal Workers		काम न करने वाले Non Workers	
						पारिवारिक उद्योग में Household Industry		पारिवारिक उद्योग से भिन्न Other than Household Industry													
		III		IV		V(a)		V(b)		VI		VII		VIII		IX					
		पु. M	स्त्री F	पु. M	स्त्री F	पु. M	स्त्री F	पु. M	स्त्री F	पु. M	स्त्री F	पु. M	स्त्री F	पु. M	स्त्री F	पु. M	स्त्री F	पु. M	स्त्री F	पु. M	स्त्री F
1	2	23	24	25	26	27	28	29	30	31	32	33	34	35	36	37	38	39	40	41	42
0010	**Rampura**	CD Block / सा. वि. खण्ड																			
																तहसील / Tahsil			Jalaun		0010
0001	**Sidhpura**	Nyay Panchayat / न्याय पंचायत																			
0001	Sultan pura jagir	0	0	0	0	1	0	2	0	0	0	0	0	0	0	12	0	0	0	154	246
0002	Bilaund	0	0	0	0	0	0	0	0	0	0	6	1	0	0	7	0	0	3	318	485
0003	Dikauli Jagir	3	0	0	0	4	0	0	0	0	0	2	0	0	0	2	0	5	97	219	212
0004	Silli	0	0	0	0	0	0	0	0	0	0	0	0	0	0	0	0	0	0	0	0
0005	Bhailavli	1	0	0	0	0	0	0	0	0	0	0	0	0	0	5	0	0	0	141	237

1	2	3	4	5	6	7	8	9	10	11	12	13	14	15	16	17	18	19	20	21	22
0006	Siddha Pura	386.00	105	105	686	367	319	78	52	174	141	0	0	140	48	196	6	184	0	0	0
0007	Rithaura	265.00	108	109	649	361	288	42	65	268	200	0	0	166	45	177	0	141	0	36	0
0008	Mirzapur Jagir	682.00	273	275	1742	963	779	209	196	417	348	0	0	409	40	471	4	404	0	39	0
0009	Hanumantpura	275.00	105	105	726	390	336	96	88	1	4	0	0	116	7	167	0	147	0	18	0
0010	Rathauranpura	231.00	207	209	1099	595	504	112	114	248	205	0	0	144	23	314	5	52	0	245	2
Summary for 'Nyay Panchayat' = 0001 (10 detail records)																					
Sum		4343.00	1280	1288	8131	4506	3625	840	805	1664	1325	0	0	1767	324	2318	134	1683	65	531	55
0002	**Mai**		**Nyay Panchayat / न्याय पंचायत**																		
0011	Jaigha	723.00	230	230	1984	1010	974	199	188	213	205	0	0	553	261	477	33	379	6	50	27
0012	Karra	253.00	47	47	343	179	164	47	38	38	31	0	0	66	18	84	21	73	0	1	21
0013	Mai	1203.00	532	535	3249	1827	1422	343	269	417	307	0	0	848	277	908	43	661	6	146	36
0014	Kusepura	315.00	90	90	499	269	230	52	48	269	230	0	0	104	17	117	3	56	0	61	3
0015	Ninawali Jagir	829.00	405	407	2619	1458	1161	275	242	494	375	0	0	641	127	678	0	610	0	33	0
0016	Kishunpura	166.00	30	31	195	104	91	22	16	0	0	0	0	56	13	48	0	46	0	0	0
0017	Naraul	939.00	314	315	1785	978	807	201	175	541	455	0	0	331	62	448	45	401	38	27	2
0018	Rampura	2356.00	220	220	1368	745	623	117	138	113	93	0	0	296	79	399	102	297	33	82	68
0019	Mahoota	270.00	60	60	341	185	156	18	32	72	65	0	0	115	32	99	0	75	0	14	0
Summary for 'Nyay Panchayat' = 0002 (9 detail records)																					
Sum		7054.00	1928	1935	12383	6755	5628	1274	1146	2157	1761	0	0	3010	886	3258	247	2598	83	414	157

1	2	23	24	25	26	27	28	29	30	31	32	33	34	35	36	37	38	39	40	41	42
0006	Siddha Pura	0	0	0	0	0	0	0	0	0	0	2	0	1	0	9	6	0	0	171	313
0007	Rithaura	0	0	0	0	0	0	0	0	0	0	0	0	0	0	0	0	0	0	184	288
0008	Mirzapur Jagir	1	0	0	0	0	0	1	1	0	0	5	1	0	0	21	2	0	0	492	775
0009	Hanumantpura	0	0	0	0	0	0	0	0	0	0	2	0	0	0	0	0	0	0	223	336
0010	Rathauranpura	1	0	0	0	1	3	0	0	0	0	6	0	0	0	9	0	0	0	281	499
Summary for 'Nyay Panchayat' = 0001 (10 detail records)																					
Sum		6	0	0	0	6	3	3	1	0	0	23	2	1	0	65	8	5	100	2183	3391
0002	**Mai**	**Nyay Panchayat / न्याय पंचायत**																			
0011	Jaigha	4	0	0	0	0	0	2	0	6	0	10	0	7	0	19	0	0	0	533	941
0012	Karra	4	0	0	0	0	0	1	0	0	0	2	0	2	0	1	0	0	0	95	143
0013	Mai	12	1	0	0	1	0	11	0	11	0	13	0	7	0	46	0	2	5	917	1374
0014	Kusepura	0	0	0	0	0	0	0	0	0	0	0	0	0	0	0	0	0	0	152	227
0015	Ninawali Jagir	1	0	0	0	1	0	0	0	1	0	15	0	1	0	16	0	0	0	780	1161
0016	Kishunpura	1	0	0	0	0	0	0	0	0	0	0	0	1	0	0	0	0	0	56	91
0017	Naraul	1	0	0	0	0	0	1	0	1	0	2	5	2	0	13	0	0	50	530	712
0018	Rampura	1	0	0	0	0	0	3	1	1	0	6	0	0	0	9	0	1	74	345	447
0019	Mahoota	0	0	0	0	0	0	0	0	2	0	5	0	2	0	1	0	0	0	86	156
Summary for 'Nyay Panchayat' = 0002 (9 detail records)																					
Sum		24	1	0	0	2	0	18	1	22	0	53	5	22	0	105	0	3	129	3494	5252

1	2	3	4	5	6	7	8	9	10	11	12	13	14	15	16	17	18	19	20	21	22
0003	**Jagammanpur**		**Nyay Panchayat / न्याय पंचायत**																		
0020	Bhitaura	570.00	131	133	864	462	402	85	74	175	144	0	0	220	94	225	19	142	1	54	17
0021	Kanjausa	446.00	83	83	456	252	204	45	41	10	5	0	0	93	9	119	20	97	5	0	0
0022	Madepura Jagir	190.00	66	66	347	187	160	46	41	8	8	0	0	68	5	91	0	80	0	11	0
0023	Kanar	239.00	36	36	146	84	62	13	14	10	8	0	0	46	6	32	3	18	0	12	3
0024	Ismilepur	196.00	0	0	0	0	0	0	0	0	0	0	0	0	0	0	0	0	0	0	0
0025	Mahmoodpur Jagir	245.00	75	76	435	232	203	20	30	60	41	0	0	113	15	128	36	121	3	6	32
0026	Himmatpur	333.00	88	88	617	331	286	68	56	65	57	0	0	186	58	144	8	105	0	36	8
0027	Gurha	193.00	68	68	415	250	165	58	18	16	5	0	0	153	41	126	0	122	0	0	0
0028	Bera	146.00	27	27	195	105	90	17	18	9	4	0	0	61	24	54	1	47	1	0	0
0029	Mahtauli	296.00	154	155	885	476	409	81	86	68	63	0	0	295	68	255	3	225	0	9	2
0030	Pura	451.00	74	75	493	258	235	52	65	0	0	0	0	120	30	146	51	134	48	10	3
0031	Rudawali	156.00	42	42	260	143	117	31	22	27	27	0	0	80	22	58	29	49	21	7	8
0032	Husepura Jagir	100.00	147	147	880	508	372	82	65	204	157	0	0	255	66	235	37	156	2	40	35
0033	Jagammanpur	262.00	966	971	5329	3022	2307	461	397	892	671	0	0	1536	546	1525	121	725	24	446	83
0034	Hamirpura	307.00	178	179	933	517	416	103	75	342	266	0	0	229	82	270	14	167	0	37	4
0035	Ratanpura	332.00	4	4	36	18	18	3	4	0	0	0	0	14	6	6	6	6	6	0	0
0036	Udotpura Jagir	277.00	221	221	1291	722	569	129	73	446	359	0	0	311	27	324	100	301	89	13	11
0037	Rawani	80.00	0	0	0	0	0	0	0	0	0	0	0	0	0	0	0	0	0	0	0
Summary for 'Nyay Panchayat' = 0003 (18 detail records)																					
Sum		4819.00	2360	2371	13582	7567	6015	1294	1079	2332	1815	0	0	3780	1099	3738	448	2495	200	681	206

1	2	23	24	25	26	27	28	29	30	31	32	33	34	35	36	37	38	39	40	41	42
0003	Jagammanpur	Nyay Panchayat / न्याय पंचायत																			
0020	Bhitaura	2	0	0	0	1	0	8	0	0	0	3	0	0	0	15	1	0	0	237	383
0021	Kanjausa	4	0	0	0	0	0	15	15	0	0	0	0	0	0	3	0	0	81	133	103
0022	Madepura Jagir	0	0	0	0	0	0	0	0	0	0	0	0	0	0	0	0	0	0	96	160
0023	Kanar	0	0	0	0	0	0	0	0	0	0	0	0	0	0	2	0	0	20	52	39
0024	Ismilepur	0	0	0	0	0	0	0	0	0	0	0	0	0	0	0	0	0	0	0	0
0025	Mahmoodpur Jagir	0	0	0	0	0	0	0	0	0	0	0	0	0	0	1	1	0	10	104	157
0026	Himmatpur	0	0	0	0	0	0	1	0	0	0	0	0	0	0	2	0	0	0	187	278
0027	Gurha	2	0	0	0	0	0	1	0	0	0	0	0	0	0	1	0	0	0	124	165
0028	Bera	1	0	0	0	0	0	0	0	1	0	1	0	1	0	3	0	0	13	51	76
0029	Mahtauli	10	0	0	0	4	0	0	0	0	0	2	0	2	0	3	1	0	49	221	357
0030	Pura	2	0	0	0	0	0	0	0	0	0	0	0	0	0	0	0	0	41	112	143
0031	Rudawali	0	0	0	0	0	0	0	0	0	0	0	0	0	0	2	0	0	3	85	85
0032	Husepura Jagir	0	0	0	0	7	0	0	0	0	0	12	0	2	0	18	0	1	21	272	314
0033	Jagammanpur	14	3	0	0	9	0	49	0	16	0	89	1	27	0	150	10	1	22	1496	2164
0034	Hamirpura	3	0	0	0	0	8	8	1	2	0	19	0	2	0	32	1	0	16	247	386
0035	Ratanpura	0	0	0	0	0	0	0	0	0	0	0	0	0	0	0	0	0	0	12	12
0036	Udotpura Jagir	0	0	0	0	0	0	0	0	0	0	0	0	0	0	10	0	0	0	398	469
0037	Rawani	0	0	0	0	0	0	0	0	0	0	0	0	0	0	0	0	0	0	0	0
Summary for 'Nyay Panchayat' = 0003 (18 detail records)																					
Sum		38	3	0	0	21	8	82	16	19	0	126	1	34	0	242	14	2	276	3827	5291

1	2	3	4	5	6	7	8	9	10	11	12	13	14	15	16	17	18	19	20	21	22
0004	**Bahadurpur**		Nyay Panchayat / न्याय पंचायत																		
0038	Chandawali	314.00	158	159	973	536	437	89	110	104	98	0	0	314	112	308	0	301	0	3	0
0039	Chak Chandawali	20.00	0	0	0	0	0	0	0	0	0	0	0	0	0	0	0	0	0	0	0
0040	Patrahi	451.00	340	340	2195	1161	1034	235	224	240	189	0	0	635	244	533	31	345	2	103	24
0041	Bilauha	312.00	179	179	1075	544	531	106	104	122	99	0	0	238	169	245	3	191	1	24	1
0042	Kulupura	46.00	0	0	0	0	0	0	0	0	0	0	0	0	0	0	0	0	0	0	0
0043	Mangadpura	61.00	0	0	0	0	0	0	0	0	0	0	0	0	0	0	0	0	0	0	0
0044	Ninawali	290.00	92	92	559	305	254	54	39	35	26	0	0	180	61	126	0	108	0	2	0
0045	Kanjhari	278.00	116	116	693	392	301	90	57	124	94	0	0	198	54	187	1	132	0	29	0
0046	Alampura	110.00	92	92	584	305	279	63	52	6	8	0	0	152	78	159	3	148	2	8	1
0047	Husepura	148.00	131	131	846	455	391	80	67	80	64	0	0	258	119	199	25	138	3	38	11
0048	Bahadurpur	185.00	118	118	745	438	307	90	59	130	95	0	0	212	68	181	20	120	2	37	18
0049	Maktaura	124.00	104	104	612	347	265	53	52	147	117	0	0	179	62	168	17	65	7	93	10
0050	Ramanipur	93.00	85	85	482	249	233	50	52	0	0	0	0	135	57	99	4	69	4	26	0
Summary for 'Nyay Panchayat' = 0004 (13 detail records)																					
Sum		2432.00	1415	1416	8764	4732	4032	910	816	988	790	0	0	2501	1024	2205	104	1617	21	363	65

1	2	23	24	25	26	27	28	29	30	31	32	33	34	35	36	37	38	39	40	41	42
0004	**Bahadurpur**	**Nyay Panchayat / न्याय पंचायत**																			
0038	Chandawali	0	0	0	0	0	0	0	0	0	0	0	0	0	0	4	0	0	0	228	437
0039	Chak Chandawali	0	0	0	0	0	0	0	0	0	0	0	0	0	0	0	0	0	0	0	0
0040	Patrahi	5	0	0	0	0	0	18	1	1	0	12	0	6	0	43	4	11	3	617	1000
0041	Bilauha	11	0	0	0	0	0	1	0	0	0	8	0	2	0	8	1	0	3	299	525
0042	Kulupura	0	0	0	0	0	0	0	0	0	0	0	0	0	0	0	0	0	0	0	0
0043	Mangadpura	0	0	0	0	0	0	0	0	0	0	0	0	0	0	0	0	0	0	0	0
0044	Ninawali	1	0	0	0	5	0	0	0	3	0	0	0	0	0	7	0	0	0	179	254
0045	Kanjhari	6	0	0	0	0	0	2	0	4	0	4	0	1	0	9	1	0	0	205	300
0046	Alampura	0	0	0	0	1	0	0	0	0	0	0	0	0	0	2	0	0	0	146	276
0047	Husepura	6	3	0	0	0	0	3	3	3	0	4	0	2	0	5	5	2	12	254	354
0048	Bahadurpur	7	0	0	0	0	0	0	0	0	0	2	0	2	0	13	0	0	0	257	287
0049	Maktaura	0	0	0	0	0	0	0	0	0	0	5	0	0	0	5	0	0	0	179	248
0050	Ramanipur	0	0	0	0	0	0	0	0	1	0	1	0	0	0	2	0	8	15	142	214
Summary for 'Nyay Panchayat' = 0004 (13 detail records)																					
Sum		36	3	0	0	6	0	24	4	12	0	36	0	13	0	98	11	21	33	2506	3895

1	2	3	4	5	6	7	8	9	10	11	12	13	14	15	16	17	18	19	20	21	22
0005	**Manpura**		**Nyay Panchayat / न्याय पंचायत**																		
0051	Kumrauwan	115.00	0	0	0	0	0	0	0	0	0	0	0	0	0	0	0	0	0	0	0
0052	Manpura	149.00	235	235	1399	754	645	151	129	187	142	0	0	422	136	388	10	274	4	67	5
0053	Chhauna	185.00	169	169	1077	585	492	127	84	101	80	0	0	320	125	271	0	235	0	18	0
0054	Dhoota	357.00	187	188	1136	614	522	135	111	121	97	0	0	283	94	297	10	216	3	47	5
0055	Barauli	168.00	0	0	0	0	0	0	0	0	0	0	0	0	0	0	0	0	0	0	0
0056	Bahrai	438.00	216	216	1294	695	599	128	120	203	185	0	0	368	92	357	6	286	4	44	2
0057	Lutauli	186.00	102	102	655	359	296	65	45	68	65	0	0	225	71	175	0	158	0	12	0
0058	Lidaupur	274.00	122	122	965	522	443	113	92	74	79	0	0	298	114	200	2	174	1	16	1
0059	Nyamatpur	98.00	0	0	0	0	0	0	0	0	0	0	0	0	0	0	0	0	0	0	0
0060	Nivi	270.00	0	0	0	0	0	0	0	0	0	0	0	0	0	0	0	0	0	0	0
0061	Bonepura	128.00	0	0	0	0	0	0	0	0	0	0	0	0	0	0	0	0	0	0	0
0062	Patiyapur	104.00	1	1	1	1	0	0	0	0	0	0	0	0	0	1	0	1	0	0	0
0063	Kanhapura	193.00	4	4	8	5	3	0	0	0	0	0	0	4	0	4	0	4	0	0	0
0064	Magraol	99.00	0	0	0	0	0	0	0	0	0	0	0	0	0	0	0	0	0	0	0
0065	Fatehpur Khurd	66.00	1	1	1	1	0	0	0	0	0	0	0	0	0	1	0	1	0	0	0
0066	Umari Dehat	282.00	0	0	0	0	0	0	0	0	0	0	0	0	0	0	0	0	0	0	0
Summary for 'Nyay Panchayat' = 0005 (16 detail records)																					
Sum		3112 00	1037	1038	6536	3536	3000	719	581	754	648	0	0	1920	632	1694	28	1349	12	204	13

1	2	23	24	25	26	27	28	29	30	31	32	33	34	35	36	37	38	39	40	41	42
0005	**Manpura**	**Nyay Panchayat / न्याय पंचायत**																			
0051	Kumrauwan	0	0	0	0	0	0	0	0	0	0	0	0	0	0	0	0	0	0	0	0
0052	Manpura	1	0	0	0	1	0	3	0	1	0	10	0	9	0	22	1	0	0	366	635
0053	Chhauna	0	0	0	0	0	0	0	0	0	0	3	0	0	0	15	0	0	0	314	492
0054	Dhoota	1	0	0	0	3	0	1	0	0	0	12	0	2	0	15	2	0	74	317	438
0055	Barauli	0	0	0	0	0	0	0	0	0	0	0	0	0	0	0	0	0	0	0	0
0056	Bahrai	0	0	0	0	1	0	0	0	1	0	6	0	0	0	19	0	1	100	337	493
0057	Lutauli	0	0	0	0	0	0	0	0	1	0	0	0	0	0	4	0	0	0	184	296
0058	Lidaupur	0	0	0	0	0	0	0	0	2	0	3	0	0	0	5	0	1	0	321	441
0059	Nyamatpur	0	0	0	0	0	0	0	0	0	0	0	0	0	0	0	0	0	0	0	0
0060	Nivi	0	0	0	0	0	0	0	0	0	0	0	0	0	0	0	0	0	0	0	0
0061	Bonepura	0	0	0	0	0	0	0	0	0	0	0	0	0	0	0	0	0	0	0	0
0062	Patiyapur	0	0	0	0	0	0	0	0	0	0	0	0	0	0	0	0	0	0	0	0
0063	Kanhapura	0	0	0	0	0	0	0	0	0	0	0	0	0	0	0	0	0	0	1	3
0064	Magraol	0	0	0	0	0	0	0	0	0	0	0	0	0	0	0	0	0	0	0	0
0065	Fatehpur Khurd	0	0	0	0	0	0	0	0	0	0	0	0	0	0	0	0	0	0	0	0
0066	Umari Dehat	0	0	0	0	0	0	0	0	0	0	0	0	0	0	0	0	0	0	0	0
Summary for 'Nyay Panchayat' = 0005 (16 detail records)																					
Sum		2	0	0	0	5	0	4	0	5	0	34	0	11	0	80	3	2	174	1840	2798

1	2	3	4	5	6	7	8	9	10	11	12	13	14	15	16	17	18	19	20	21	22
0006	**Tihar**		**Nyay Panchayat / न्याय पंचायत**																		
0067	Fatchpur Kala	55.00	61	61	289	158	131	25	30	84	72	0	0	102	46	81	7	38	0	32	6
0068	Tihar	764.00	554	558	3141	1743	1398	308	244	592	450	0	0	898	290	842	13	589	3	157	5
0069	Sonepura	68.00	43	43	303	178	125	39	13	111	79	0	0	111	40	78	10	53	7	19	3
0070	Dharmpurajagir	234.00	179	180	1053	573	480	132	101	97	85	0	0	276	76	288	4	244	3	29	1
0071	Jajepura	403.00	179	180	1007	557	450	111	101	221	186	0	0	218	35	266	9	240	1	9	8
0072	Pachokhara	407.00	355	356	1964	1071	893	210	161	289	221	0	0	623	194	528	31	401	1	81	30
0073	Baghawali Jagir	112.00	31	31	198	111	87	21	13	10	7	0	0	51	3	53	13	39	4	11	9
0074	Kasba	271.00	136	136	774	411	363	92	94	150	129	0	0	197	58	186	20	105	5	30	14
Summary for 'Nyay Panchayat' = 0006 (8 detail records)																					
Sum		2314.00	1538	1545	8729	4802	3927	938	757	1554	1229	0	0	2476	742	2322	107	1709	24	368	76
0007	**Majith**		**Nyay Panchayat / न्याय पंचायत**																		
0075	Gorachiraiya	150.00	177	177	920	486	434	83	96	128	118	0	0	273	71	260	36	184	6	54	27
0076	Khairai	114.00	68	68	459	261	198	50	37	63	59	0	0	170	69	113	7	64	0	37	6
0077	Majith	610.00	303	305	1825	1015	810	185	157	288	251	0	0	511	117	519	0	366	0	122	0
0078	Dharampur Ubari	135.00	80	81	515	283	232	63	53	131	111	0	0	103	6	168	6	167	2	1	4
0079	Prithvipura	197.00	88	88	553	303	250	42	55	109	78	0	0	204	65	142	0	137	0	0	0
0080	Dhamrehi	78.00	70	70	354	191	163	43	40	98	92	0	0	90	20	104	46	48	15	43	30
0081	Jamrehisani	327.00	195	195	1251	726	525	153	100	145	107	0	0	336	124	364	50	284	13	44	35
Summary for 'Nyay Panchayat' = 0007 (7 detail records)																					
Sum		1611.00	981	984	5877	3265	2612	619	538	962	816	0	0	1687	472	1670	445	1250	36	301	102

1	2	23	24	25	26	27	28	29	30	31	32	33	34	35	36	37	38	39	40	41	42
0006	**Tihar**	**Nyay Panchayat / न्याय पंचायत**																			
0067	Fatehpur Kala	0	0	0	0	0	0	1	0	1	0	1	0	0	0	8	1	0	4	77	120
0068	Tihar	6	0	0	0	0	0	8	0	4	0	27	0	3	0	48	5	0	3	901	1382
0069	Sonepura	0	0	0	0	0	0	0	0	1	0	3	0	0	0	2	0	3	63	97	52
0070	Dharmpurajagir	1	0	0	0	0	0	1	0	0	0	2	0	0	0	11	0	0	0	285	476
0071	Jajepura	0	0	0	0	0	0	1	0	0	0	3	0	0	0	13	0	0	88	291	353
0072	Pachokhara	1	0	0	0	0	0	2	0	0	0	5	0	7	0	31	0	0	142	543	720
0073	Baghawali Jagir	0	0	0	0	0	0	0	0	1	0	1	0	0	0	1	0	0	0	58	74
0074	Kasba	0	0	0	0	7	0	11	0	0	0	6	0	0	0	27	1	3	107	222	236
Summary for 'Nyay Panchayat' = 0006 (8 detail records)																					
Sum		8	0	0	0	7	0	24	0	7	0	48	0	10	0	141	7	6	407	2474	3413
0007	**Majith**	**Nyay Panchayat / न्याय पंचायत**																			
0075	Gorachiraiya	0	0	0	0	0	0	1	0	0	0	4	0	2	0	15	3	0	0	226	398
0076	Khairai	2	0	0	0	2	0	0	0	0	0	0	0	0	0	8	1	0	0	148	191
0077	Majith	0	0	0	0	5	0	3	0	4	0	2	0	1	0	16	0	0	0	496	810
0078	Dharampur Ubari	0	0	0	0	0	0	0	0	0	0	0	0	0	0	0	0	1	0	114	226
0079	Prithvipura	0	0	0	0	0	0	0	0	0	0	0	0	0	0	5	0	0	50	161	200
0080	Dhamrehi	0	0	0	0	0	0	1	1	0	0	2	0	0	0	10	0	0	0	87	117
0081	Jamrehisani	0	0	0	0	2	0	4	0	3	0	7	0	1	0	19	2	0	2	362	473
Summary for 'Nyay Panchayat' = 0007 (7 detail records)																					
Sum		2	0	0	0	9	0	9	1	7	0	15	0	4	0	73	6	1	52	1594	2415

1	2	3	4	5	6	7	8	9	10	11	12	13	14	15	16	17	18	19	20	21	22
0008	**Navar**		**Nyay Panchayat / न्याय पंचायत**																		
0082	Babupura	176.00	109	109	745	430	315	93	77	84	52	0	0	246	66	207	33	148	0	44	33
0083	Nawar	344.00	234	235	1300	713	587	116	118	321	273	0	0	413	126	367	16	233	0	98	15
0084	Lodipura	212.00	95	95	513	285	228	40	38	96	77	0	0	139	26	172	4	146	0	24	4
0085	Guplapur Madhogar	94.00	119	120	649	367	282	77	79	191	148	0	0	221	58	179	5	107	0	59	5
0086	Jasuvapur	96.00	64	65	396	226	170	40	35	52	35	0	0	110	57	111	7	75	0	31	7
0087	Sonapur	111.00	52	52	291	162	129	21	23	74	70	0	0	86	30	77	23	70	0	6	23
0088	Madnepur	96.00	79	79	437	240	197	41	39	127	97	0	0	138	35	108	0	76	0	21	0
0089	Pichaura	133.00	119	119	721	391	330	82	70	84	66	0	0	226	80	196	0	111	0	78	0
Summary for 'Nyay Panchayat' = 0008 (8 detail records)																					
Sum		*1262.00*	*871*	*874*	*5052*	*2814*	*2238*	*510*	*479*	*1029*	*818*	*0*	*0*	*1579*	*478*	*1417*	*88*	*966*	*0*	*361*	*87*
Summary for 'Tahsil' = 0010 (89 detail records)																					
Sum		26947.00	11410	11451	69054	37977	31077	7104	6201	11440	9202	0	0	18720	5657	18622	1301	13667	441	3223	761
Summary for 'CD Block' = 0010 (89 detail records)																					
Sum		26947.00	11410	11451	69054	37977	31077	7104	6201	11440	9202	0	0	18720	5657	18622	1301	13667	441	3223	761

1	2	23	24	25	26	27	28	29	30	31	32	33	34	35	36	37	38	39	40	41	42
0008	Navar	Nyay Panchayat / न्याय पंचायत																			
0082	Babupura	0	0	0	0	2	0	0	0	0	0	5	0	0	0	8	0	0	0	223	282
0083	Nawar	0	0	0	0	2	0	4	0	0	0	6	0	2	0	22	1	0	0	346	571
0084	Lodipura	0	0	0	0	0	0	0	0	0	0	1	0	0	0	1	0	0	0	113	224
0085	Guplapur Madhogarh	0	0	0	0	1	0	6	0	1	0	0	0	0	0	5	0	0	24	188	253
0086	Jasuvapur	0	0	0	0	0	0	0	0	0	0	2	0	0	0	3	0	0	4	115	159
0087	Sonapur	0	0	0	0	0	0	0	0	0	0	0	0	0	0	1	0	0	0	85	106
0088	Madnepur	0	0	0	0	0	0	0	0	3	0	3	0	0	0	5	0	0	0	132	197
0089	Pichaura	1	0	0	0	0	0	0	0	0	0	4	0	0	0	2	0	0	0	195	330
Summary for 'Nyay Panchayat' = 0008 (8 detail records)																					
Sum		1	0	0	0	5	0	10	0	4	0	21	0	2	0	47	1	0	28	1397	2122
Summary for 'Tahsil' = 0010 (89 detail records)																					
Sum		117	7	0	0	61	11	174	23	76	0	356	8	97	0	851	50	40	1199	19315	28577
Summary for 'CD Block' = 0010 (89 detail records)																					
Sum		117	7	0	0	61	11	174	23	76	0	356	8	97	0	851	50	40	1199	19315	28577

1	2	3	4	5	6	7	8	9	10	11	12	13	14	15	16	17	18	19	20	21	22
0020	Kuthaund		CD Block / सा. वि. खण्ड																		
														तहसील / Tahsil				Jalaun			0010
0009	Vavli		Nyay Panchayat / न्याय पंचायत																		
0090	Jalaun Khurd	291.00	107	107	635	353	282	63	59	149	103	0	0	155	19	186	43	165	21	16	12
0091	Silauwa Jagir	462.00	123	124	793	429	364	104	99	156	126	0	0	215	95	173	51	103	31	55	19
0092	Kota Diwara	163.00	38	39	230	120	110	27	33	0	0	0	0	50	5	57	2	49	0	8	2
0093	Motipur Diwara	145.00	0	0	0	0	0	0	0	0	0	0	0	0	0	0	0	0	0	0	0
0094	Tolakpur	184.00	89	89	632	354	278	73	66	291	214	0	0	176	20	161	0	161	0	0	0
0095	Motipur Mustakil	105.00	49	49	374	203	171	35	38	16	19	0	0	107	5	110	0	106	0	3	0
0096	Kota Mustakil	223.00	173	173	1107	612	495	138	107	94	72	0	0	333	105	290	186	255	0	19	185
0097	Shekhpur Ahir	163.00	249	249	1402	800	602	118	104	129	88	0	0	472	97	376	9	305	3	20	6
0098	Kurauli	279.00	148	148	936	562	374	80	57	108	73	0	0	386	120	286	27	241	0	25	26
0099	Nakelpura	119.00	104	104	655	381	274	65	62	68	51	0	0	270	118	182	1	161	1	18	0
0100	Bhojapur	168.00	72	72	502	280	222	51	51	92	75	0	0	125	45	155	0	84	0	69	0
0101	Bawali	460.00	438	438	2729	1495	1234	272	222	320	263	0	0	845	389	628	7	405	2	59	2
0102	Nizampur	172.00	96	96	576	322	254	59	100	133	105	0	0	217	73	159	4	88	0	20	0
0103	Kuthila	153.00	96	96	510	268	242	44	52	122	113	0	0	180	63	146	1	106	1	33	0
Summary for 'Nyay Panchayat' = 0009 (14 detail records)																					
Sum		3087 00	1782	1784	11081	6179	4902	1129	1050	1678	1302	0	0	3531	1154	2909	331	2229	59	345	252

1	2	23	24	25	26	27	28	29	30	31	32	33	34	35	36	37	38	39	40	41	42
0020	Kuthaund	CD Block / सा. वि. खण्ड																			
														तहसील / Tahsil				Jalaun		0010	
0009	Vavli	Nyay Panchayat / न्याय पंचायत																			
0090	Jalaun Khurd	0	0	0	0	2	0	0	0	0	0	0	0	0	3	3	7	0	0	167	239
0091	Silauwa Jagir	3	1	0	0	0	0	3	0	2	0	1	0	0	0	6	0	0	0	256	313
0092	Kota Diwara	0	0	0	0	0	0	0	0	0	0	0	0	0	0	0	0	0	0	63	108
0093	Motipur Diwara	0	0	0	0	0	0	0	0	0	0	0	0	0	0	0	0	0	0	0	0
0094	Tolakpur	0	0	0	0	0	0	0	0	0	0	0	0	0	0	0	0	0	0	193	278
0095	Motipur Mustakil	0	0	0	0	0	0	0	0	0	0	0	0	0	0	1	0	0	0	93	171
0096	Kota Mustakil	1	0	0	0	3	1	0	0	0	0	0	0	1	0	11	0	0	18	322	291
0097	Shekhpur Ahir	2	0	0	0	0	0	9	0	0	0	11	0	1	0	28	0	1	116	423	477
0098	Kurauli	0	0	0	0	0	0	9	0	0	0	0	0	1	0	10	1	0	26	276	321
0099	Nakelpura	0	0	0	0	0	0	0	0	0	0	0	0	0	0	3	0	2	0	197	273
0100	Bhojapur	0	0	0	0	0	0	0	0	0	0	0	0	0	0	2	0	0	13	125	209
0101	Bawali	36	0	0	0	6	0	19	0	11	0	27	0	16	0	49	3	0	250	867	977
0102	Nizampur	7	2	0	0	1	0	19	0	4	0	10	0	2	0	8	2	8	42	155	208
0103	Kuthila	1	0	0	0	0	0	1	0	0	0	3	0	0	0	2	0	0	0	122	241
Summary for 'Nyay Panchayat' = 0009 (14 detail records)																					
Sum		50	3	0	0	12	1	60	0	17	0	52	0	21	3	123	13	11	465	3259	4106

1	2	3	4	5	6	7	8	9	10	11	12	13	14	15	16	17	18	19	20	21	22
0010	**Romai Mustakil**		**Nyay Panchayat / न्याय पंचायत**																		
0104	Bijuvapur Diwara	554.00	103	103	757	418	339	69	69	32	23	0	0	204	36	222	5	217	0	5	5
0105	Paren Diwara	290.00	0	0	0	0	0	0	0	0	0	0	0	0	0	0	0	0	0	0	0
0106	Ladpur Diwara	64.00	0	0	0	0	0	0	0	0	0	0	0	0	0	0	0	0	0	0	0
0107	Romai Diwara	256.00	0	0	0	0	0	0	0	0	0	0	0	0	0	0	0	0	0	0	0
0108	Khera Diwara	125.00	0	0	0	0	0	0	0	0	0	0	0	0	0	0	0	0	0	0	0
0109	Kheda Mustakil	105.00	102	102	701	362	339	69	62	50	53	0	0	219	13	191	17	179	14	6	3
0110	Romai Mustakil	290.00	165	165	1049	596	453	76	79	87	62	0	0	315	93	318	23	203	7	74	16
0111	Ladpur Mustakil	249.00	32	32	184	107	77	20	18	107	77	0	0	27	2	50	2	12	0	38	2
0112	Paren Mustakil	188.00	134	134	851	477	374	57	73	96	71	0	0	220	40	242	18	158	0	82	17
0113	Tirawali	190.00	90	90	520	279	241	57	50	100	85	0	0	142	60	130	16	106	10	23	6
0114	Jamalipur	110.00	35	35	289	156	133	24	19	0	0	0	0	96	25	69	0	65	0	0	0
0115	Bijuvapur Mustakil	93.00	74	74	415	217	198	65	50	122	103	0	0	95	43	101	2	85	2	10	0
0116	Hajipur	218.00	110	110	658	355	303	77	69	96	75	0	0	179	56	178	3	162	0	6	0
0117	Mihauna	211.00	169	170	1111	588	523	142	111	119	103	0	0	338	123	277	77	191	40	73	37
0118	Daulatpur	212.00	191	191	1162	624	538	118	99	119	85	0	0	288	65	288	42	203	39	68	3
Summary for 'Nyay Panchayat' = 0010 (15 detail records)																					
Sum		3155 00	1205	1206	7697	4179	3518	774	699	928	737	0	0	2123	556	2066	205	1581	112	385	89

1	2	23	24	25	26	27	28	29	30	31	32	33	34	35	36	37	38	39	40	41	42
0010	**Romai Mustakil**	**Nyay Panchayat / न्याय पंचायत**																			
0104	Bijuvapur Diwara	0	0	0	0	0	0	0	0	0	0	0	0	0	0	0	0	0	0	196	334
0105	Paren Diwara	0	0	0	0	0	0	0	0	0	0	0	0	0	0	0	0	0	0	0	0
0106	Ladpur Diwara	0	0	0	0	0	0	0	0	0	0	0	0	0	0	0	0	0	0	0	0
0107	Romai Diwara	0	0	0	0	0	0	0	0	0	0	0	0	0	0	0	0	0	0	0	0
0108	Khera Diwara	0	0	0	0	0	0	0	0	0	0	0	0	0	0	0	0	0	0	0	0
0109	Kheda Mustakil	0	0	0	0	0	0	3	0	1	0	1	0	0	0	1	0	0	71	171	251
0110	Romai Mustakil	6	0	0	0	0	0	3	0	1	0	14	0	0	0	17	0	0	0	278	430
0111	Ladpur Mustakil	0	0	0	0	0	0	0	0	0	0	0	0	0	0	0	0	0	0	57	75
0112	Paren Mustakil	0	0	0	0	1	1	0	0	0	0	1	0	0	0	0	0	0	0	235	356
0113	Tirawali	0	0	0	0	0	0	0	0	0	0	0	0	0	0	1	0	0	8	149	217
0114	Jamalipur	0	0	0	0	0	0	0	0	0	0	0	0	1	0	3	0	0	0	87	133
0115	Bijuvapur Mustakil	0	0	0	0	0	0	4	0	0	0	1	0	0	0	1	0	0	0	116	196
0116	Hajipur	1	0	0	0	3	0	0	0	0	0	3	0	0	0	3	3	0	0	177	300
0117	Mihauna	0	0	0	0	0	0	0	0	0	0	0	0	1	0	12	0	0	0	311	446
0118	Daulatpur	0	0	0	0	0	0	1	0	0	0	0	0	1	0	15	0	0	65	336	431
Summary for 'Nyay Panchayat' = 0010 (15 detail records)																					
Sum		7	0	0	0	4	1	11	0	2	0	20	0	3	0	53	3	0	144	2113	3169

1	2	3	4	5	6	7	8	9	10	11	12	13	14	15	16	17	18	19	20	21	22
0011	**Bhadekh**		Nyay Panchayat / न्याय पंचायत																		
0119	Sipura Mustakil	32.00	46	46	313	164	149	21	30	0	0	0	0	136	52	75	0	75	0	0	0
0120	Sipura Diwara	41.00	0	0	0	0	0	0	0	0	0	0	0	0	0	0	0	0	0	0	0
0121	Baghawali Diwara	44.00	0	0	0	0	0	0	0	0	0	0	0	0	0	0	0	0	0	0	0
0122	Abdullapur Kanar	148.00	0	0	0	0	0	0	0	0	0	0	0	0	0	0	0	0	0	0	0
0123	Baghawali Mustakil	60.00	64	64	375	200	175	40	37	0	0	0	0	99	28	87	0	69	0	14	0
0124	Shankarpur Mustakil	110.00	51	51	311	147	164	32	50	0	0	0	0	36	6	73	0	30	0	39	0
0125	Abuddllapur Mustak	90.00	9	9	63	36	27	10	9	6	2	0	0	11	2	17	0	17	0	0	0
0126	Shankarpur Gaon Di	108.00	16	16	51	48	3	1	1	0	0	0	0	27	0	46	1	0	0	0	0
0127	Gajraura Diwara	42.00	0	0	0	0	0	0	0	0	0	0	0	0	0	0	0	0	0	0	0
0128	Harshankarpur Diwa	91.00	0	0	0	0	0	0	0	0	0	0	0	0	0	0	0	0	0	0	0
0129	Harshankarpur Must	92.00	247	248	1590	856	734	150	157	135	128	0	0	343	109	422	7	302	2	100	4
0130	Gajraura Mustakil	65.00	3	3	30	14	16	1	1	0	0	0	0	12	15	9	0	6	0	0	0
0131	Chauth	94.00	99	99	557	325	232	46	46	33	20	0	0	198	36	138	0	135	0	1	0
0132	Hasanpur	115.00	65	65	444	248	196	44	53	96	72	0	0	99	8	141	0	141	0	0	0
0133	Umari Mustakil	71.00	78	78	487	262	225	60	94	262	225	0	0	109	34	124	5	81	1	33	3
0134	Hinnauli Diwara	10.00	15	15	65	34	31	6	2	0	0	0	0	13	0	16	0	14	0	0	0
0135	Masgaon Mustakil	50.00	80	81	504	293	211	64	48	214	158	0	0	136	19	144	6	125	6	19	0
0136	Masgao Diwara	158.00	0	0	0	0	0	0	0	0	0	0	0	0	0	0	0	0	0	0	0
0137	Nainapur	406.00	158	158	985	553	432	97	89	302	234	0	0	269	62	289	83	143	3	99	77
0138	Hinnauli Mustakil	41.00	0	0	0	0	0	0	0	0	0	0	0	0	0	0	0	0	0	0	0
0139	Umari Diwara	113.00	0	0	0	0	0	0	0	0	0	0	0	0	0	0	0	0	0	0	0

1	2	23	24	25	26	27	28	29	30	31	32	33	34	35	36	37	38	39	40	41	42
0011	**Bhadekh**	**Nyay Panchayat / न्याय पंचायत**																			
0119	Sipura Mustakil	0	0	0	0	0	0	0	0	0	0	0	0	0	0	0	0	0	0	89	149
0120	Sipura Diwara	0	0	0	0	0	0	0	0	0	0	0	0	0	0	0	0	0	0	0	0
0121	Baghawali Diwara	0	0	0	0	0	0	0	0	0	0	0	0	0	0	0	0	0	0	0	0
0122	Abdullapur Kanar	0	0	0	0	0	0	0	0	0	0	0	0	0	0	0	0	0	0	0	0
0123	Baghawali Mustakil	2	0	0	0	0	0	1	0	0	0	0	0	0	0	1	0	3	17	110	158
0124	Shankarpur Mustakil	0	0	0	0	0	0	0	0	0	0	4	0	0	0	0	0	0	19	74	145
0125	Abuddllapur Mustakil	0	0	0	0	0	0	0	0	0	0	0	0	0	0	0	0	0	1	19	26
0126	Shankarpur Gaon Diwara	0	0	0	0	0	0	0	0	45	1	0	0	0	0	1	0	0	0	2	2
0127	Gajraura Diwara	0	0	0	0	0	0	0	0	0	0	0	0	0	0	0	0	0	0	0	0
0128	Harshankarpur Diwara	0	0	0	0	0	0	0	0	0	0	0	0	0	0	0	0	0	0	0	0
0129	Harshankarpur Mustakil	0	0	0	0	0	0	2	0	0	0	6	0	3	0	9	1	0	239	434	488
0130	Gajraura Mustakil	0	0	0	0	0	0	3	0	0	0	0	0	0	0	0	0	0	0	5	16
0131	Chauth	0	0	0	0	0	0	0	0	0	0	0	0	0	0	2	0	0	47	187	185
0132	Hasanpur	0	0	0	0	0	0	0	0	0	0	0	0	0	0	0	0	1	0	106	196
0133	Umari Mustakil	2	0	0	0	0	0	0	0	2	0	2	0	0	0	4	1	0	104	138	116
0134	Hinnauli Diwara	0	0	0	0	0	0	0	0	2	0	0	0	0	0	0	0	0	1	18	30
0135	Masgaon Mustakil	0	0	0	0	0	0	0	0	0	0	0	0	0	0	0	0	0	1	149	204
0136	Masgao Diwara	0	0	0	0	0	0	0	0	0	0	0	0	0	0	0	0	0	0	0	0
0137	Nainapur	4	0	0	0	0	0	4	0	3	0	13	3	4	0	19	0	0	99	264	250
0138	Hinnauli Mustakil	0	0	0	0	0	0	0	0	0	0	0	0	0	0	0	0	0	0	0	0
0139	Umari Diwara	0	0	0	0	0	0	0	0	0	0	0	0	0	0	0	0	0	0	0	0

1	2	3	4	5	6	7	8	9	10	11	12	13	14	15	16	17	18	19	20	21	22
0140	Dharana	324.00	42	42	233	130	103	15	12	42	39	0	0	72	15	80	1	80	1	0	0
0141	Itaha Kalpi	200.00	95	95	507	273	234	45	53	44	34	0	0	115	29	127	1	53	0	74	1
0142	Aal	162.00	108	108	612	335	277	67	50	158	112	0	0	173	35	163	3	77	2	82	1
0143	Rurajaitiya	122.00	39	39	307	159	148	33	25	66	59	0	0	101	36	80	9	56	2	21	6
0144	Randhirpur	283.00	94	95	782	429	353	97	48	56	44	0	0	194	82	201	1	175	0	11	1
0145	Bijwaha	147.00	94	95	577	302	275	78	51	140	108	0	0	124	35	122	16	100	0	19	16
0146	Bhaderh Mustakil	790.00	0	0	0	0	0	0	0	0	0	0	0	0	0	0	0	0	0	0	0
0147	Bhaderh Diwara	601.00	439	441	2696	1532	1164	284	271	368	286	0	0	867	375	766	233	449	12	259	213
0148	Karmukha Mustakil	214.00	0	0	0	0	0	0	0	0	0	0	0	0	0	0	0	0	0	0	0
0149	Karmukha Diwara	101.00	61	61	439	234	205	40	37	67	49	0	0	123	45	105	1	86	0	13	1
Summary for 'Nyay Panchayat' = 0011 (31 detail records)																					
Sum		4925.00	1903	1909	11928	6574	5354	1231	1164	1989	1570	0	0	3257	1023	3225	367	2214	29	784	323

1	2	23	24	25	26	27	28	29	30	31	32	33	34	35	36	37	38	39	40	41	42
0140	Dharana	0	0	0	0	0	0	0	0	0	0	0	0	0	0	0	0	0	0	50	102
0141	Itaha Kalpi	0	0	0	0	0	0	0	0	0	0	0	0	0	0	0	0	0	0	146	233
0142	Aal	2	0	0	0	0	0	0	0	0	0	0	0	0	0	2	0	0	62	172	212
0143	Rurajaitiya	0	0	0	0	0	0	0	0	0	0	0	0	1	0	2	1	0	0	79	139
0144	Randhirpur	0	0	0	0	0	0	0	0	0	0	6	0	2	0	7	0	0	106	228	246
0145	Bijwaha	0	0	0	0	1	0	0	0	1	0	1	0	0	0	0	0	0	0	180	259
0146	Bhaderh Mustakil	0	0	0	0	0	0	0	0	0	0	0	0	0	0	0	0	0	0	0	0
0147	Bhaderh Diwara	1	0	0	0	3	1	16	0	5	0	5	0	3	0	25	7	1	97	765	834
0148	Karmukha Mustakil	0	0	0	0	0	0	0	0	0	0	0	0	0	0	0	0	0	0	0	0
0149	Karmukha Diwara	0	0	0	0	0	0	0	0	1	0	0	0	0	0	5	0	0	0	129	204
Summary for 'Nyay Panchayat' = 0011 (31 detail records)																					
Sum		11	0	0	0	4	1	26	0	59	1	37	3	13	0	77	10	5	793	3344	4194

1	2	3	4	5	6	7	8	9	10	11	12	13	14	15	16	17	18	19	20	21	22
0012	**Jakha**		**Nyay Panchayat / न्याय पंचायत**																		
0150	Jugrajpur Mustakil	287.00	91	91	596	324	272	53	47	12	9	0	0	191	67	133	14	78	10	10	2
0151	Tikari Mustakil	442.00	238	238	1517	870	647	130	136	153	131	0	0	302	36	449	175	305	86	130	67
0152	Tikari Diwara	108.00	0	0	0	0	0	0	0	0	0	0	0	0	0	0	0	0	0	0	0
0153	Jugrajpur Diwara	46.00	0	0	0	0	0	0	0	0	0	0	0	0	0	0	0	0	0	0	0
0154	Lohai Diwara	448.00	25	25	192	119	73	17	14	5	4	0	0	37	2	67	0	62	0	4	0
0155	Lohai Mustakil	1011.00	237	237	1641	900	741	149	150	120	85	0	0	492	124	464	9	410	2	23	6
0156	Mao Kanar	333.00	45	46	252	137	115	28	18	84	63	0	0	53	5	66	0	31	0	31	0
0157	Navarejpur	198.00	197	197	1230	694	536	109	110	201	157	0	0	311	45	363	72	305	58	32	14
0158	Pipri Gaharwar	333.00	139	139	854	449	405	78	94	115	99	0	0	329	104	209	0	145	0	32	0
0159	Kharka	125.00	47	47	299	166	133	34	29	19	19	0	0	102	37	67	3	63	3	2	0
0160	Lahar Kanar	464.00	181	181	1106	584	522	92	99	80	61	0	0	228	75	290	61	265	52	11	3
0161	Karahiya	210.00	130	130	868	460	408	82	65	49	53	0	0	207	19	252	2	244	2	5	0
0162	Jargaon	568.00	75	75	587	311	276	51	48	47	40	0	0	136	11	156	0	139	0	8	0
0163	Gangaura	287.00	127	127	836	439	397	95	104	135	126	0	0	201	57	203	14	150	6	33	7
0164	Jakha	614.00	384	384	2172	1213	959	226	172	398	268	0	0	408	122	606	1	415	0	139	0
Summary for 'Nyay Panchayat' = 0012 (15 detail records)																					
Sum		5474.00	1916	1917	12150	6666	5484	1144	1086	1418	1115	0	0	2997	704	3325	351	2612	219	460	99

1	2	23	24	25	26	27	28	29	30	31	32	33	34	35	36	37	38	39	40	41	42
0012	**Jakha**	**Nyay Panchayat / न्याय पंचायत**																			
0150	Jugrajpur Mustakil	22	0	0	0	4	2	4	0	0	0	3	0	4	0	8	0	36	76	155	182
0151	Tikari Mustakil	3	18	0	0	0	1	0	2	1	0	0	0	1	0	9	1	1	12	420	460
0152	Tikari Diwara	0	0	0	0	0	0	0	0	0	0	0	0	0	0	0	0	0	0	0	0
0153	Jugrajpur Diwara	0	0	0	0	0	0	0	0	0	0	0	0	0	0	0	0	0	0	0	0
0154	Lohai Diwara	1	0	0	0	0	0	0	0	0	0	0	0	0	0	0	0	0	0	52	73
0155	Lohai Mustakil	5	0	0	0	0	0	3	0	0	0	2	0	2	0	19	1	8	96	428	636
0156	Mao Kanar	1	0	0	0	0	0	0	0	0	0	1	0	0	0	2	0	0	22	71	93
0157	Navarejpur	0	0	0	0	0	0	0	0	2	0	5	0	1	0	18	0	0	0	331	464
0158	Pipri Gaharwar	1	0	0	0	1	0	2	0	9	0	5	0	1	0	13	0	0	0	240	405
0159	Kharka	0	0	0	0	0	0	0	0	0	0	0	0	0	0	2	0	0	1	99	129
0160	Lahar Kanar	1	0	0	0	0	0	0	0	0	0	0	0	0	0	13	6	0	142	294	319
0161	Karahiya	0	0	0	0	0	0	0	0	0	0	2	0	0	0	1	0	0	40	208	366
0162	Jargaon	1	0	0	0	0	0	0	0	0	0	3	0	0	0	5	0	0	0	155	276
0163	Gangaura	2	0	0	0	1	0	0	0	2	0	2	1	3	0	10	0	0	0	236	383
0164	Jakha	2	0	0	0	0	0	5	0	3	0	12	0	3	0	27	1	0	0	607	958
Summary for 'Nyay Panchayat' = 0012 (15 detail records)																					
Sum		39	18	0	0	6	3	14	2	17	0	35	1	15	0	127	9	45	389	3296	4744

1	2	3	4	5	6	7	8	9	10	11	12	13	14	15	16	17	18	19	20	21	22
0013	**Kuthond**		**Nyay Panchayat / न्याय पंचायत**																		
0165	Jalalpur	93.00	36	36	285	158	127	27	31	35	21	0	0	126	78	72	3	45	1	13	1
0166	Kiruaha	162.00	79	79	524	282	242	57	57	53	56	0	0	111	14	158	97	138	0	20	97
0167	Gora Rathaur	223.00	110	110	750	388	362	87	76	157	124	0	0	207	108	189	76	121	10	49	61
0168	Inguri	53.00	37	37	201	105	96	19	20	84	58	0	0	82	44	48	2	36	1	2	1
0169	Salempur Kalpi	212.00	116	116	783	436	347	73	82	78	52	0	0	262	71	209	59	175	3	28	56
0170	Kuthond	735.00	814	815	4821	2634	2187	461	389	643	504	0	0	1577	878	1321	20	645	1	322	0
0171	Surawali Jalaun	216.00	141	142	868	499	369	78	81	185	148	0	0	371	139	235	20	141	1	72	18
0172	Bariyapur	125.00	74	74	461	255	206	46	38	90	65	0	0	69	48	119	1	60	0	46	1
0173	Madnepur Jalaun	242.00	114	114	760	403	357	99	109	114	84	0	0	87	0	178	45	116	15	45	28
0174	Nahali	279.00	136	136	820	452	368	89	80	207	153	0	0	255	106	199	18	110	0	76	17
0175	Malpur	164.00	78	78	563	313	250	48	44	80	80	0	0	206	48	139	0	124	0	0	0
0176	Baraila	157.00	106	106	599	316	283	69	71	136	112	0	0	142	13	193	7	108	1	80	6
Summary for 'Nyay Panchayat' = 0013 (12 detail records)																					
Sum		2661.00	1841	1843	11435	6241	5194	1153	1078	1862	1457	0	0	3495	1547	3060	348	1819	33	753	286

1	2	23	24	25	26	27	28	29	30	31	32	33	34	35	36	37	38	39	40	41	42
0013	**Kuthond**	**Nyay Panchayat / न्याय पंचायत**																			
0165	Jalalpur	1	0	0	0	0	0	0	0	1	0	0	0	1	0	11	1	0	55	86	69
0166	Kiruaha	0	0	0	0	0	0	0	0	0	0	0	0	0	0	0	0	0	1	124	144
0167	Gora Rathaur	2	0	0	0	1	1	1	2	0	0	1	0	1	0	13	2	0	9	199	277
0168	Inguri	1	0	0	0	0	0	0	0	1	0	0	0	2	0	6	0	0	0	57	94
0169	Salempur Kalpi	0	0	0	0	0	0	0	0	0	0	0	0	0	0	6	0	0	82	227	206
0170	Kuthond	11	0	0	0	15	0	22	1	4	0	111	1	6	0	185	17	0	35	1313	2132
0171	Surawali Jalaun	0	0	0	0	7	0	0	0	0	0	1	0	0	0	14	1	0	0	264	349
0172	Bariyapur	1	0	0	0	0	0	1	0	3	0	0	0	0	0	8	0	0	0	136	205
0173	Madnepur Jalaun	4	1	0	0	0	0	0	0	0	0	0	0	0	0	13	1	0	0	225	312
0174	Nahali	1	0	0	0	0	0	0	0	2	0	0	0	0	0	10	1	0	0	253	350
0175	Malpur	1	0	0	0	0	0	0	0	1	0	1	0	0	0	12	0	0	0	174	250
0176	Baraila	0	0	0	0	0	0	0	0	0	0	0	0	0	0	5	0	0	0	123	276
Summary for 'Nyay Panchayat' = 0013 (12 detail records)																					
Sum		22	1	0	0	23	1	24	3	12	0	114	1	10	0	283	23	0	182	3181	4664

1	2	3	4	5	6	7	8	9	10	11	12	13	14	15	16	17	18	19	20	21	22
0014	**Madaripur**		**Nyay Panchayat / न्याय पंचायत**																		
0177	Nimgaon	133.00	113	113	816	430	386	81	121	86	52	0	0	240	105	207	1	147	0	49	1
0178	Hamidpur	113.00	50	50	384	206	178	48	45	46	31	0	0	69	0	73	2	62	0	10	2
0179	Rampura Jalaun	243.00	137	137	718	402	316	66	59	213	162	0	0	253	104	211	5	83	0	99	0
0180	Eikkon	475.00	328	328	2072	1139	933	255	188	161	136	0	0	658	264	519	0	368	0	53	0
0181	Muhammadpur	110.00	82	83	496	266	230	58	45	74	60	0	0	172	50	111	20	85	4	24	16
0182	Tatarpur	77.00	19	19	121	63	58	22	13	63	58	0	0	38	1	26	0	3	0	23	0
0183	Jamlapur Dhyan	164.00	80	81	454	254	200	47	47	56	45	0	0	164	73	140	30	93	1	40	29
0184	Kharagpur Jalaun	71.00	0	0	0	0	0	0	0	0	0	0	0	0	0	0	0	0	0	0	0
0185	Saidpur Ubari	208.00	116	116	657	370	287	86	65	132	108	0	0	159	22	198	5	130	4	59	1
0186	Kutlopur	168.00	88	88	584	327	257	66	54	107	86	0	0	71	4	162	1	143	0	19	0
0187	Shahjadepur	116.00	95	95	576	314	262	63	49	57	36	0	0	148	62	172	0	151	0	5	0
0188	Madaripur	311.00	286	286	1735	951	784	181	190	329	293	0	0	521	211	422	20	227	2	61	11
0189	Harsingpur	170.00	115	115	605	332	273	72	41	104	87	0	0	164	90	166	0	141	0	14	0
Summary for 'Nyay Panchayat' = 0014 (13 detail records)																					
Sum		2359.00	1509	1511	9218	5054	4164	1045	917	1428	1154	0	0	2657	986	2407	84	1633	11	456	60

1	2	23	24	25	26	27	28	29	30	31	32	33	34	35	36	37	38	39	40	41	42
0014	**Madaripur**	**Nyay Panchayat / न्याय पंचायत**																			
0177	Nimgaon	0	0	0	0	0	0	0	0	0	0	3	0	1	0	7	0	0	0	223	385
0178	Hamidpur	0	0	0	0	0	0	0	0	0	0	0	0	0	0	1	0	0	0	133	176
0179	Rampura Jalaun	0	0	0	0	10	0	2	0	1	0	5	0	2	0	9	5	0	0	191	311
0180	Eikkon	4	0	0	0	0	0	3	0	4	0	19	0	9	0	59	0	0	61	620	872
0181	Muhammadpur	0	0	0	0	0	0	0	0	0	0	0	0	0	0	2	0	0	0	155	210
0182	Tatarpur	0	0	0	0	0	0	0	0	0	0	0	0	0	0	0	0	0	0	37	58
0183	Jamlapur Dhyan	0	0	2	0	2	0	0	0	0	0	1	0	0	0	2	0	0	0	114	170
0184	Kharagpur Jalaun	0	0	0	0	0	0	0	0	0	0	0	0	0	0	0	0	0	0	0	0
0185	Saidpur Ubari	0	0	0	0	1	0	0	0	0	0	5	0	0	0	3	0	0	6	172	276
0186	Kutlopur	0	0	0	0	0	0	0	0	0	0	0	0	0	0	0	1	0	0	165	256
0187	Shahjadepur	2	0	0	0	0	0	0	0	0	0	1	0	1	0	12	0	0	0	142	262
0188	Madaripur	1	0	0	0	15	0	16	0	7	0	46	1	10	0	39	6	4	4	525	760
0189	Harsingpur	2	0	0	0	4	0	1	0	0	0	0	0	1	0	3	0	0	0	166	273
Summary for 'Nyay Panchayat' = 0014 (13 detail records)																					
Sum		9	0	2	0	32	0	22	0	12	0	80	1	24	0	137	12	4	71	2643	4009

1	2	3	4	5	6	7	8	9	10	11	12	13	14	15	16	17	18	19	20	21	22
0015	**Iton**		**Nyay Panchayat / न्याय पंचायत**																		
0190	Jamlapur Junnardar	204.00	150	150	885	487	398	53	69	69	49	0	0	269	89	239	18	146	1	87	17
0191	Khednkanar	147.00	50	50	363	191	172	31	27	23	18	0	0	116	61	110	0	80	0	14	0
0192	Daudpur	64.00	0	0	0	0	0	0	0	0	0	0	0	0	0	0	0	0	0	0	0
0193	Salimpur Kanar	148.00	66	66	389	223	166	47	37	110	85	0	0	111	22	122	0	96	0	26	0
0194	Mahpauli	119.00	45	45	244	126	118	25	26	74	66	0	0	73	11	64	35	46	1	16	33
0195	Abdullapur Kanar	148.00	172	172	1472	785	687	208	149	106	75	0	0	319	135	346	2	214	0	111	2
0196	Iton	448.00	248	250	1414	778	636	188	153	156	138	0	0	401	126	421	7	202	0	127	5
0197	Nawada	131.00	112	112	690	364	326	65	69	180	157	0	0	196	54	184	0	111	0	66	0
0198	Singtauli	287.00	180	180	985	550	435	124	83	241	199	0	0	270	81	250	81	135	3	91	77
0199	Hafiyapur	42.00	0	0	0	0	0	0	0	0	0	0	0	0	0	0	0	0	0	0	0
0200	Ajitapur	115.00	547	549	3440	1850	1590	264	247	130	94	0	0	868	374	1038	252	652	3	338	243
0201	Kurepura Kanar	222.00	105	105	519	301	218	18	42	129	83	0	0	183	51	157	3	135	2	18	1
0202	Kutubpur	95.00	48	48	325	161	164	34	40	0	0	0	0	68	24	70	0	12	0	58	0
0203	Ghilauva	95.00	20	21	157	95	62	16	12	0	0	0	0	41	13	51	1	18	0	32	1
Summary for 'Nyay Panchayat' = 0015 (14 detail records)																					
Sum		2265.00	1743	1748	10883	5911	4972	1073	954	1218	964	0	0	2915	1041	3052	399	1847	10	984	379

1	2	23	24	25	26	27	28	29	30	31	32	33	34	35	36	37	38	39	40	41	42
0015	**Iton**	**Nyay Panchayat / न्याय पंचायत**																			
0190	Jamlapur Junnardar	0	0	0	0	0	0	1	0	0	0	0	0	0	0	5	0	0	1	248	379
0191	Khednkanar	3	0	0	0	0	0	0	0	0	0	1	0	1	0	11	0	0	0	81	172
0192	Daudpur	0	0	0	0	0	0	0	0	0	0	0	0	0	0	0	0	0	0	0	0
0193	Salimpur Kanar	0	0	0	0	0	0	0	0	0	0	0	0	0	0	0	0	0	0	101	166
0194	Mahpauli	0	0	0	0	0	0	0	0	0	0	0	0	0	0	2	1	0	1	62	82
0195	Abdullapur Kanar	1	0	0	0	1	0	3	0	0	0	3	0	2	0	11	0	0	0	439	685
0196	Iton	1	0	0	0	10	0	7	0	1	0	22	0	7	0	44	2	0	34	357	595
0197	Nawada	0	0	0	0	0	0	0	0	0	0	1	0	0	0	6	0	0	0	180	326
0198	Singtauli	0	0	0	0	4	0	0	0	4	0	3	0	1	0	12	1	0	15	300	339
0199	Hafiyapur	0	0	0	0	0	0	0	0	0	0	0	0	0	0	0	0	0	0	0	0
0200	Ajitapur	0	0	0	0	2	0	1	1	0	0	29	2	1	0	15	3	24	119	788	1219
0201	Kurepura Kanar	0	0	0	0	3	0	0	0	0	0	0	0	0	0	1	0	0	0	144	215
0202	Kutubpur	0	0	0	0	0	0	0	0	0	0	0	0	0	0	0	0	0	0	91	164
0203	Ghilauva	0	0	0	0	0	0	0	0	0	0	0	0	0	0	1	0	0	0	44	61
Summary for 'Nyay Panchayat' = 0015 (14 detail records)																					
Sum		5	0	0	0	20	0	12	1	5	0	59	2	12	0	108	7	24	170	2835	4403

1	2	3	4	5	6	7	8	9	10	11	12	13	14	15	16	17	18	19	20	21	22
0016	**Hadrookh**		**Nyay Panchayat / न्याय पंचायत**																		
0204	Daun	457.00	178	178	1250	656	594	142	130	310	284	0	0	356	92	307	18	214	7	40	9
0205	Bichauli	327.00	245	246	1479	815	664	166	158	240	213	0	0	295	159	409	10	195	0	158	4
0206	Lohari	108.00	70	70	446	251	195	54	31	117	91	0	0	74	37	95	19	65	5	20	14
0207	Sihari Chelapur	327.00	119	119	723	369	354	81	78	94	83	0	0	204	107	159	47	85	18	55	25
0208	Alampur Jagir	98.00	57	57	386	204	182	36	34	37	22	0	0	139	81	80	2	38	1	23	0
0209	Durgaon	67.00	54	54	272	153	119	36	22	94	68	0	0	89	35	64	1	41	0	11	1
0210	Bastepur	322.00	116	116	655	368	287	72	55	106	86	0	0	261	115	163	15	89	0	38	12
0211	Kaithwa	385.00	207	207	1317	733	584	173	131	178	143	0	0	356	90	347	192	149	0	171	192
0212	Sahvajpur	101.00	57	57	434	232	202	60	46	60	50	0	0	113	52	123	45	61	0	58	45
0213	Kartalapur	342.00	194	194	1158	643	515	155	124	229	190	0	0	455	188	344	84	199	7	113	74
0214	Foolpur Kharraova	127.00	0	0	0	0	0	0	0	0	0	0	0	0	0	0	0	0	0	0	0
0215	Madora	442.00	266	266	1694	895	799	174	156	203	156	0	0	551	271	364	42	201	0	104	39
0216	Hadrukh	1059.00	462	463	3001	1672	1329	318	280	409	325	0	0	1026	444	800	41	345	5	228	26
Summary for 'Nyay Panchayat' = 0016 (13 detail records)																					
Sum		4162.00	2025	2027	12815	6991	5824	1467	1245	2077	1711	0	0	3919	1671	3255	516	1682	43	1019	441

1	2	23	24	25	26	27	28	29	30	31	32	33	34	35	36	37	38	39	40	41	42
0016	**Hadrookh**	**Nyay Panchayat / न्याय पंचायत**																			
0204	Daun	4	0	0	0	9	0	8	0	2	0	5	0	3	0	22	2	0	0	349	576
0205	Bichauli	0	0	0	0	0	0	5	0	5	0	11	0	3	0	32	6	0	130	406	524
0206	Lohari	0	0	0	0	1	0	0	0	0	0	4	0	0	0	5	0	0	26	156	150
0207	Sihari Chelapur	0	0	0	0	7	1	0	0	1	0	4	1	0	0	7	2	0	36	210	271
0208	Alampur Jagir	0	0	0	0	0	0	2	0	0	0	1	0	1	0	15	1	0	0	124	180
0209	Durgaon	1	0	0	0	1	0	1	0	1	0	0	0	2	0	6	0	0	23	89	95
0210	Bastepur	4	0	0	0	3	0	0	0	1	0	1	0	1	0	26	3	0	0	205	272
0211	Kaithwa	2	0	0	0	2	0	2	0	1	0	3	0	1	0	16	0	0	0	386	392
0212	Sahvajpur	0	0	0	0	0	0	0	0	0	0	0	0	0	0	4	0	0	0	109	157
0213	Kartalapur	0	0	0	0	0	0	2	0	0	0	4	2	2	0	24	1	0	0	299	431
0214	Foolpur Kharraova	0	0	0	0	0	0	0	0	0	0	0	0	0	0	0	0	0	0	0	0
0215	Madora	1	0	0	0	3	0	6	0	1	0	10	0	11	0	27	3	0	5	531	752
0216	Hadrukh	13	0	0	0	22	2	22	0	8	0	36	0	9	0	117	8	3	121	869	1167
Summary for 'Nyay Panchayat' = 0016 (13 detail records)																					
Sum		25	0	0	0	48	3	48	0	20	0	79	3	33	0	301	26	3	341	3733	4967

1	2	3	4	5	6	7	8	9	10	11	12	13	14	15	16	17	18	19	20	21	22
0017	**Sirsa Kalar**		**Nyay Panchayat / न्याय पंचायत**																		
0217	Nawasi	194.00	87	87	585	309	276	57	64	140	136	0	0	169	45	152	7	85	0	56	7
0218	Paditpur	201.00	141	142	843	467	376	89	74	233	190	0	0	251	113	234	5	126	4	83	1
0219	Donapur	183.00	92	93	650	322	328	56	69	18	14	0	0	214	66	167	2	154	1	4	1
0220	Raipura	57.00	0	0	0	0	0	0	0	0	0	0	0	0	0	0	0	0	0	0	0
0221	Sirsakalar	504.00	533	534	3073	1671	1402	299	270	518	414	0	0	893	309	773	71	471	10	145	36
0222	Jaisinshapura	141.00	39	39	239	126	113	22	28	30	27	0	0	65	16	73	0	53	0	20	0
0223	Jugiyapur	192.00	67	67	367	194	173	35	39	9	7	0	0	102	112	112	81	77	22	30	58
0224	Baijapur	148.00	0	0	0	0	0	0	0	0	0	0	0	0	0	0	0	0	0	0	0
0225	Tarsaur	382.00	222	222	1634	908	726	206	142	207	157	0	0	492	210	430	320	219	164	145	153
0226	Chhani Ahir	250.00	132	132	802	436	366	101	96	131	118	0	0	186	54	221	80	154	45	53	33
0227	Patauwa	131.00	0	0	0	0	0	0	0	0	0	0	0	0	0	0	0	0	0	0	0
0228	Jahtauli	232.00	133	133	911	468	443	90	117	118	95	0	0	272	208	236	44	152	17	36	22
0229	Halepur	149.00	0	0	0	0	0	0	0	0	0	0	0	0	0	0	0	0	0	0	0
0230	Pipariathgaiyan	181.00	143	143	967	532	435	118	110	216	185	0	0	262	85	267	116	232	60	13	55
0231	Gatahari	93.00	0	0	0	0	0	0	0	0	0	0	0	0	0	0	0	0	0	0	0
0232	Ratahari	130.00	0	0	0	0	0	0	0	0	0	0	0	0	0	0	0	0	0	0	0
Summary for 'Nyay Panchayat' = 0017 (16 detail records)																					
Sum		3168.00	1589	1592	10071	5433	4638	1073	1009	1620	1343	0	0	2906	1218	2665	726	1723	323	585	366
Summary for 'Tahsil' = 0010 (143 detail records)																					
Sum		31256.00	15513	15537	97278	53228	44050	10089	9202	14218	11353	0	0	27800	9900	25964	3327	17340	839	5771	2295
Summary for 'CD Block' = 0020 (143 detail records)																					
Sum		31256.00	15513	15537	97278	53228	44050	10089	9202	14218	11353	0	0	27800	9900	25964	3327	17340	839	5771	2295

1	2	23	24	25	26	27	28	29	30	31	32	33	34	35	36	37	38	39	40	41	42
0017	**Sirsa Kalar**	**Nyay Panchayat / न्याय पंचायत**																			
0217	Nawasi	0	0	0	0	4	0	2	0	0	0	0	0	0	0	5	0	0	0	157	269
0218	Paditpur	1	0	0	0	1	0	3	0	2	0	6	0	1	0	11	0	0	114	233	257
0219	Donapur	2	0	0	0	0	0	0	0	0	0	1	0	0	0	6	0	0	152	155	174
0220	Raipura	0	0	0	0	0	0	0	0	0	0	0	0	0	0	0	0	0	0	0	0
0221	Sirsakalar	23	0	0	0	19	14	12	1	2	0	50	1	3	0	48	9	0	0	898	1331
0222	Jaisinshapura	0	0	0	0	0	0	0	0	0	0	0	0	0	0	0	0	0	0	53	113
0223	Jugiyapur	0	0	0	0	1	0	0	0	0	0	2	0	0	0	2	1	0	0	82	92
0224	Baijapur	0	0	0	0	0	0	0	0	0	0	0	0	0	0	0	0	0	0	0	0
0225	Tarsaur	1	0	0	0	1	0	3	0	8	0	6	0	3	0	44	3	0	1	478	405
0226	Chhani Ahir	4	0	0	0	2	1	1	0	0	0	0	0	1	0	6	1	0	0	215	286
0227	Patauwa	0	0	0	0	0	0	0	0	0	0	0	0	0	0	0	0	0	0	0	0
0228	Jahtauli	0	0	0	0	4	0	1	0	0	0	21	1	5	0	17	4	2	2	230	397
0229	Halepur	0	0	0	0	0	0	0	0	0	0	0	0	0	0	0	0	0	0	0	0
0230	Pipariathgaiyan	3	0	0	0	1	1	3	0	1	0	3	0	1	0	10	0	0	0	265	319
0231	Gatahari	0	0	0	0	0	0	0	0	0	0	0	0	0	0	0	0	0	0	0	0
0232	Ratahari	0	0	0	0	0	0	0	0	0	0	0	0	0	0	0	0	0	0	0	0
Summary for 'Nyay Panchayat' = 0017 (16 detail records)																					
Sum		34	0	0	0	33	16	25	1	13	0	89	2	14	0	149	18	2	269	2766	3643
Summary for 'Tahsil' = 0010 (143 detail records)																					
Sum		202	22	2	0	182	26	242	7	157	1	565	13	145	3	1358	121	94	2824	27170	37899
Summary for 'CD Block' = 0020 (143 detail records)																					
Sum		202	22	2	0	182	26	242	7	157	1	565	13	145	3	1358	121	94	2824	27170	37899

1	2	3	4	5	6	7	8	9	10	11	12	13	14	15	16	17	18	19	20	21	22
0030	Madhoganj		CD Block / सा. वि. खण्ड																		
															तहसील / Tahsil				Jalaun		0010
0018	Gopalpura Jagir		Nyay Panchayat / न्याय पंचायत																		
0233	Sarra	514.00	226	226	1491	844	647	160	156	232	188	0	0	321	24	464	0	417	0	0	0
0234	Atarehati	806.00	265	266	1759	957	802	196	151	251	211	0	0	440	137	469	175	420	101	14	72
0235	Atrauli	638.00	172	172	1159	665	494	106	87	158	114	0	0	229	25	367	7	358	7	3	0
0236	Gahoi	497.00	55	55	415	235	180	37	35	8	4	0	0	131	37	115	8	79	5	7	2
0237	Karmara	323.00	37	37	192	114	78	10	13	12	4	0	0	41	7	65	6	58	1	6	5
0238	Mahova	75.00	29	29	154	91	63	10	15	45	25	0	0	50	12	52	15	48	2	0	12
0239	Gopalpura Jagir	2150.00	760	760	4612	2583	2029	472	413	636	522	0	0	1074	266	1256	70	739	12	345	46
0240	Gaderna	159.00	65	65	347	192	155	36	31	86	67	0	0	93	15	95	47	82	33	11	13
Summary for 'Nyay Panchayat' = 0018 (8 detail records)																					
Sum		5162.00	1609	1610	10129	5681	4448	1027	901	1428	1135	0	0	2379	523	2883	328	2201	161	386	150

1	2	23	24	25	26	27	28	29	30	31	32	33	34	35	36	37	38	39	40	41	42
0030	**Madhoganj**	**CD Block / सा. वि. खण्ड**																			
														तहसील / Tahsil					**Jalaun**		**0010**
0018	**Gopalpura Jagir**	**Nyay Panchayat / न्याय पंचायत**																			
0233	Sarra	0	0	0	0	0	0	0	0	39	0	0	0	1	0	7	0	0	199	380	448
0234	Atarehati	5	1	0	0	0	0	4	0	0	0	4	0	1	0	21	1	3	11	485	616
0235	Atrauli	0	0	0	0	0	0	0	0	0	0	0	0	0	0	6	0	1	152	297	335
0236	Gahoi	3	0	0	0	0	0	2	0	1	0	0	0	9	0	14	1	1	23	119	149
0237	Karmara	0	0	0	0	0	0	1	0	0	0	0	0	0	0	0	0	0	0	49	72
0238	Mahova	1	0	0	0	0	0	0	0	1	0	0	0	1	0	1	1	0	0	39	48
0239	Gopalpura Jagir	24	0	0	0	1	0	28	8	16	1	46	1	10	0	47	2	1	222	1326	1737
0240	Gaderna	1	0	0	0	0	0	0	0	0	0	0	0	0	0	1	1	0	51	97	57
Summary for 'Nyay Panchayat' = 0018 (8 detail records)																					
Sum		34	1	0	0	1	0	35	8	57	1	50	1	22	0	97	6	6	658	2792	3462

1	2	3	4	5	6	7	8	9	10	11	12	13	14	15	16	17	18	19	20	21	22
0019	**Mijhouna**		**Nyay Panchayat / न्याय पंचायत**																		
0241	Machkachha	70.00	25	25	192	99	93	20	20	0	0	0	0	33	0	52	0	52	0	0	0
0242	Asahana	859.00	104	104	666	368	298	44	48	39	34	0	0	116	25	217	0	209	0	3	0
0243	Supanunayacha	835.00	209	209	1312	753	559	134	132	143	98	0	0	328	47	399	46	336	1	40	45
0244	Rampura Madhogarh	260.00	135	135	896	501	395	112	94	245	189	0	0	268	64	238	20	196	13	18	6
0245	Jamrehi Avval	298.00	163	163	1133	641	492	145	123	255	206	0	0	313	79	246	8	169	6	60	2
0246	Tajpura Avval	489.00	36	36	227	126	101	20	26	56	42	0	0	42	6	62	0	54	0	6	0
0247	Rangpura	117.00	0	0	0	0	0	0	0	0	0	0	0	0	0	0	0	0	0	0	0
0248	Sarjapura	212.00	0	0	0	0	0	0	0	0	0	0	0	0	0	0	0	0	0	0	0
0249	Mijhauna	421.00	495	495	3155	1785	1370	249	292	532	394	0	0	799	307	897	8	516	5	292	1
0250	Aheta	259.00	84	84	512	275	237	44	48	58	57	0	0	156	65	133	2	65	1	52	0
Summary for 'Nyay Panchayat' = 0019 (10 detail records)																					
Sum		3820.00	1251	1251	8093	4548	3545	768	783	1328	1020	0	0	2055	593	2244	84	1597	26	471	54
0020	**Harauli**		**Nyay Panchayat / न्याय पंचायत**																		
0251	Harauli	469.00	104	104	663	357	306	63	74	105	80	0	0	220	50	198	39	137	1	49	38
0252	Galampura	924.00	439	440	3152	1698	1454	323	278	365	252	0	0	859	361	735	14	605	3	84	9
0253	Dikauli Madhogarh	286.00	251	251	1491	793	698	146	131	167	139	0	0	499	185	434	87	231	8	82	61
0254	Hadalpura	212.00	152	152	811	440	371	56	65	106	86	0	0	295	103	227	39	133	0	78	38
0255	Kailor	419.00	248	248	1661	874	787	166	157	133	95	0	0	556	328	439	4	182	2	213	0
0256	Biriya Madhogarh	81.00	105	105	684	349	335	81	58	57	40	0	0	235	140	147	1	108	0	18	0
0257	Kunvarpura Sihari	244.00	69	69	472	253	219	48	57	118	96	0	0	153	53	122	6	63	1	39	0
Summary for 'Nyay Panchayat' = 0020 (7 detail records)																					
Sum		2635.00	1368	1369	8934	4764	4170	883	820	1051	788	0	0	2817	1220	2302	190	1459	15	563	146

1	2	23	24	25	26	27	28	29	30	31	32	33	34	35	36	37	38	39	40	41	42
0019	**Mijhouna**	**Nyay Panchayat / न्याय पंचायत**																			
0241	Machkachha	0	0	0	0	0	0	0	0	0	0	0	0	0	0	0	0	0	0	47	93
0242	Asahana	0	0	0	0	0	0	0	0	0	0	2	0	0	0	3	0	0	0	151	298
0243	Supanunayacha	0	0	0	0	0	0	3	0	0	0	1	0	1	0	18	0	2	22	352	491
0244	Rampura Madhogarh	1	0	0	0	0	0	4	0	1	0	7	1	1	0	10	0	0	72	263	303
0245	Jamrehi Avval	1	0	0	0	2	0	0	0	0	0	3	0	0	0	11	0	61	92	334	392
0246	Tajpura Avval	0	0	0	0	0	0	1	0	0	0	0	0	0	0	1	0	0	0	64	101
0247	Rangpura	0	0	0	0	0	0	0	0	0	0	0	0	0	0	0	0	0	0	0	0
0248	Sarjapura	0	0	0	0	0	0	0	0	0	0	0	0	0	0	0	0	0	0	0	0
0249	Mijhauna	4	0	0	0	0	0	10	0	0	0	15	0	0	1	60	1	2	72	886	1290
0250	Aheta	2	0	0	0	0	0	1	0	1	0	0	0	0	0	12	1	0	0	142	235
Summary for 'Nyay Panchayat' = 0019 (10 detail records)																					
Sum		8	0	0	0	2	0	19	0	2	0	28	1	2	1	115	2	65	258	2239	3203
0020	**Harauli**	**Nyay Panchayat / न्याय पंचायत**																			
0251	Harauli	4	0	0	0	0	0	4	0	0	0	0	0	0	0	4	0	0	0	159	267
0252	Galampura	4	0	0	0	4	0	4	0	0	0	4	1	3	0	27	1	0	81	963	1359
0253	Dikauli Madhogarh	10	0	0	0	2	0	10	3	3	1	43	3	14	0	39	11	0	0	359	611
0254	Hadalpura	0	0	0	0	0	0	3	0	2	0	0	0	0	0	11	1	4	116	209	216
0255	Kailor	7	0	0	0	3	0	3	0	0	0	6	0	0	0	25	2	0	0	435	783
0256	Biriya Madhogarh	0	0	0	0	0	0	2	0	0	0	2	0	4	0	13	1	0	0	202	334
0257	Kunvarpura Sihari	3	0	0	0	4	0	1	0	0	0	4	2	0	0	8	3	0	0	131	213
Summary for 'Nyay Panchayat' = 0020 (7 detail records)																					
Sum		28	0	0	0	13	0	27	3	5	1	59	6	21	0	127	19	4	197	2458	3783

1	2	3	4	5	6	7	8	9	10	11	12	13	14	15	16	17	18	19	20	21	22
0021	**Rudrapura Madhogarh**		**Nyay Panchayat / न्याय पंचायत**																		
0258	Silauva Bujurg	299.00	120	120	754	417	337	75	48	219	171	0	0	178	28	203	10	113	2	33	7
0259	Kharalau	80.00	48	48	330	174	156	24	28	8	5	0	0	106	43	87	2	64	2	10	0
0260	Puranpura	85.00	112	112	611	329	282	42	34	24	12	0	0	187	78	193	33	162	8	16	25
0261	Rajpura	117.00	73	73	412	221	191	47	36	59	44	0	0	122	55	103	7	82	0	13	7
0262	Akbarpura	252.00	169	169	1265	652	613	111	105	105	94	0	0	461	287	304	9	253	0	33	7
0263	Rudpura Madhogarh	328.00	156	156	1087	572	515	89	98	92	81	0	0	365	174	275	0	233	0	31	0
0264	Ooncha	427.00	162	162	1056	581	475	120	104	274	221	0	0	349	131	271	4	206	1	23	0
0265	Dhunddha Sagar	13.00	0	0	0	0	0	0	0	0	0	0	0	0	0	0	0	0	0	0	0
0266	Maharajpura	154.00	116	116	705	366	339	76	54	25	21	0	0	236	137	160	1	127	0	3	0
0267	Mingani	879.00	267	269	1559	876	683	163	141	461	372	0	0	453	116	409	7	337	4	53	2
0268	Kharagpura Madhog	94.00	0	0	0	0	0	0	0	0	0	0	0	0	0	0	0	0	0	0	0
0269	Mihauni	284.00	179	179	1107	604	503	106	81	148	112	0	0	394	161	301	3	246	2	9	1
0270	Gadrahi	117.00	43	43	220	120	100	24	27	120	100	0	0	38	2	60	42	53	0	6	42
Summary for 'Nyay Panchayat' = 0021 (13 detail records)																					
Sum		3129.00	1445	1447	9106	4912	4194	877	756	1535	1233	0	0	2889	1212	2366	118	1876	19	230	91

1	2	23	24	25	26	27	28	29	30	31	32	33	34	35	36	37	38	39	40	41	42
0021	**Rudrapura Madhogarh**	**Nyay Panchayat / न्याय पंचायत**																			
0258	Silauva Bujurg	21	0	0	0	0	0	6	0	2	0	8	0	1	0	19	1	17	72	197	255
0259	Kharalau	0	0	0	0	0	0	6	0	2	0	0	0	1	0	4	0	1	8	86	146
0260	Puranpura	0	0	0	0	0	0	0	0	0	0	2	0	0	0	13	0	0	7	136	242
0261	Rajpura	1	0	0	0	0	0	0	0	0	0	1	0	0	0	6	0	0	3	118	181
0262	Akbarpura	7	0	0	0	0	0	0	0	1	0	1	0	2	0	7	2	0	0	348	604
0263	Rudpura Madhogarh	0	0	0	0	0	0	0	0	1	0	0	0	1	0	9	0	0	0	297	515
0264	Ooncha	0	0	0	0	3	0	9	0	3	0	3	0	1	0	23	3	7	68	303	403
0265	Dhunddha Sagar	0	0	0	0	0	0	0	0	0	0	0	0	0	0	0	0	0	0	0	0
0266	Maharajpura	8	0	0	0	0	0	4	0	0	0	5	0	1	0	12	1	15	15	191	323
0267	Mingani	2	1	0	0	0	0	4	0	3	0	0	0	0	0	10	0	0	78	467	598
0268	Kharagpura Madhogarh	0	0	0	0	0	0	0	0	0	0	0	0	0	0	0	0	0	0	0	0
0269	Mihauni	3	0	0	0	0	0	3	0	4	0	7	0	6	0	23	0	0	11	303	489
0270	Gadrahi	1	0	0	0	0	0	0	0	0	0	0	0	0	0	0	0	0	5	60	53
Summary for 'Nyay Panchayat' = 0021 (13 detail records)																					
Sum		43	1	0	0	3	0	32	0	16	0	27	0	13	0	126	7	40	267	2506	3809

1	2	3	4	5	6	7	8	9	10	11	12	13	14	15	16	17	18	19	20	21	22
0022	**Dhamna**		**Nyay Panchayat / न्याय पंचायत**																		
0271	Budhanpura	170.00	72	72	443	248	195	81	27	102	78	0	0	143	74	135	50	88	6	43	44
0272	Surpatpura	107.00	96	97	578	328	250	48	35	55	52	0	0	197	95	156	5	122	0	22	4
0273	Surawali Madhogarh	110.00	114	114	676	368	308	61	63	174	141	0	0	203	154	189	0	122	0	45	0
0274	Malupura Madhogar	160.00	0	0	0	0	0	0	0	0	0	0	0	0	0	0	0	0	0	0	0
0275	Kursenda	647.00	421	422	2745	1489	1256	314	294	429	338	0	0	748	317	751	32	589	1	106	31
0276	Khudadpura	65.00	54	54	356	193	163	33	39	78	65	0	0	98	30	91	1	60	0	24	1
0277	Ramhetpura Madhog	824.00	141	141	828	465	363	125	70	368	297	0	0	274	175	214	1	163	0	35	0
0278	Dhamna	224.00	178	179	895	488	407	81	69	187	139	0	0	305	142	246	60	135	3	59	49
0279	Chitaura	185.00	159	159	831	465	366	89	72	193	142	0	0	274	122	223	41	127	13	39	13
0280	Chitauri	74.00	75	76	421	228	193	45	48	71	56	0	0	119	59	91	16	69	0	12	5
0281	Karila	134.00	0	0	0	0	0	0	0	0	0	0	0	0	0	0	0	0	0	0	0
Summary for 'Nyay Panchayat' = 0022 (11 detail records)																					
Sum		2700.00	1310	1314	7773	4272	3501	877	717	1657	1308	0	0	2361	1168	2096	206	1475	23	385	147

1	2	23	24	25	26	27	28	29	30	31	32	33	34	35	36	37	38	39	40	41	42
0022	**Dhamna**	**Nyay Panchayat / न्याय पंचायत**																			
0271	Budhanpura	0	0	0	0	0	0	0	0	0	0	1	0	0	0	3	0	0	0	113	145
0272	Surpatpura	1	0	0	0	2	0	1	0	0	0	1	0	0	0	7	1	0	0	172	245
0273	Surawali Madhogarh	0	0	0	0	0	0	2	0	0	0	4	0	1	0	15	0	0	0	179	308
0274	Malupura Madhogarh	0	0	0	0	0	0	0	0	0	0	0	0	0	0	0	0	0	0	0	0
0275	Kursenda	0	0	0	0	14	0	0	0	5	0	5	0	2	0	30	0	0	1	738	1223
0276	Khudadpura	0	0	0	0	0	0	0	0	5	0	0	0	0	0	2	0	0	0	102	162
0277	Ramhetpura Madhogarh	0	0	0	0	2	0	0	0	0	0	5	0	2	0	7	1	0	0	251	362
0278	Dhamna	7	0	0	0	4	2	3	0	6	0	4	1	3	0	25	5	0	0	242	347
0279	Chitaura	9	0	0	0	4	7	4	0	5	0	22	0	5	0	8	8	0	55	242	270
0280	Chitauri	1	0	0	0	0	0	1	10	2	0	3	0	0	0	3	1	0	0	137	177
0281	Karila	0	0	0	0	0	0	0	0	0	0	0	0	0	0	0	0	0	0	0	0
Summary for 'Nyay Panchayat' = 0022 (11 detail records)																					
Sum		18	0	0	0	26	9	11	10	23	0	45	1	13	0	100	16	0	56	2176	3239

1	2	3	4	5	6	7	8	9	10	11	12	13	14	15	16	17	18	19	20	21	22
0023	**Atagaon**		**Nyay Panchayat / न्याय पंचायत**																		
0282	Nichawadi	165.00	40	40	222	112	110	18	18	33	37	0	0	68	39	49	2	33	0	10	2
0283	Kurauti	281.00	240	240	1534	805	729	163	148	331	310	0	0	470	196	362	1	221	0	69	0
0284	Sultanpura	231.00	125	126	866	450	416	80	76	90	82	0	0	273	160	220	6	156	0	40	2
0285	Andhai	90.00	24	24	161	91	70	7	14	2	1	0	0	56	21	42	2	24	0	16	1
0286	Kutra	210.00	134	134	887	472	415	103	85	118	103	0	0	262	104	223	99	145	2	70	96
0287	Atagaun	499.00	281	281	1663	892	771	180	151	288	231	0	0	430	234	416	6	264	0	121	2
0288	Toar	80.00	49	49	314	173	141	31	21	145	116	0	0	67	20	92	0	44	0	45	0
0289	Sihari Madhogarh	284.00	325	325	2129	1160	969	228	182	303	230	0	0	643	267	561	28	378	10	80	13
0290	Sopta	317.00	77	77	576	311	265	60	53	226	192	0	0	112	85	128	12	79	2	39	9
Summary for 'Nyay Panchayat' = 0023 (9 detail records)																					
Sum		2157.00	1295	1296	8352	4466	3880	870	748	1536	1302	0	0	2381	1126	2093	156	1344	14	490	125
0024	**Amkhera**		**Nyay Panchayat / न्याय पंचायत**																		
0291	Sirsadogarhi	1013.00	451	452	3157	1729	1428	350	317	544	436	0	0	1016	437	790	9	594	1	133	6
0292	Mirzapur	321.00	133	134	909	498	411	102	98	174	126	0	0	312	150	231	1	113	1	100	0
0293	Bhaga	325.00	165	165	1075	606	469	109	99	152	123	0	0	412	140	325	0	222	0	80	0
0294	Iktaura	231.00	58	58	347	201	146	35	25	71	50	0	0	71	18	97	2	40	0	57	2
0295	Amkheda	802.00	455	455	2661	1470	1191	246	231	548	422	0	0	804	311	710	92	405	9	225	79
0296	Chaki	907.00	370	371	2672	1437	1235	291	272	448	384	0	0	748	193	726	48	480	27	179	19
Summary for 'Nyay Panchayat' = 0024 (6 detail records)																					
Sum		3599.00	1632	1635	10821	5941	4880	1133	1042	1937	1541	0	0	3363	1249	2879	152	1854	38	774	106

1	2	23	24	25	26	27	28	29	30	31	32	33	34	35	36	37	38	39	40	41	42
0023	**Atagaon**	**Nyay Panchayat / न्याय पंचायत**																			
0282	Nichawadi	0	0	0	0	3	0	0	0	1	0	0	0	0	0	2	0	0	15	63	93
0283	Kurauti	3	0	0	0	1	0	5	0	13	0	7	0	2	0	41	1	0	47	443	681
0284	Sultanpura	6	4	0	0	0	0	0	0	1	0	4	0	3	0	10	0	9	14	221	396
0285	Andhai	0	0	0	0	0	0	0	0	0	0	0	1	0	0	2	0	0	1	49	67
0286	Kutra	1	0	0	0	0	0	0	0	0	0	1	1	1	0	5	0	1	0	248	316
0287	Atagaun	3	0	0	0	0	0	2	0	0	0	5	0	2	0	19	4	5	2	471	763
0288	Toar	0	0	0	0	2	0	1	0	0	0	0	0	0	0	0	0	0	0	81	141
0289	Sihari Madhogarh	13	0	0	0	4	0	29	0	4	0	10	1	1	0	42	4	0	0	599	941
0290	Sopta	0	0	0	0	0	0	2	0	0	0	2	0	0	0	6	1	0	0	183	253
Summary for 'Nyay Panchayat' = 0023 (9 detail records)																					
Sum		26	4	0	0	10	0	39	0	19	0	29	3	9	0	127	10	15	79	2358	3651
0024	**Amkhera**	**Nyay Panchayat / न्याय पंचायत**																			
0291	Sirsadogarhi	0	0	0	0	0	0	4	0	2	0	8	0	3	0	46	2	8	69	931	1350
0292	Mirzapur	0	0	0	0	6	0	0	0	0	0	4	0	0	0	8	0	0	0	267	410
0293	Bhaga	3	0	0	0	3	0	1	0	0	0	2	0	2	0	12	0	0	0	281	469
0294	Iktaura	0	0	0	0	0	0	0	0	0	0	0	0	0	0	0	0	0	0	104	144
0295	Amkheda	6	0	0	0	8	0	7	0	10	0	18	0	3	0	28	4	0	10	760	1089
0296	Chaki	15	1	0	0	0	0	7	0	3	0	7	0	5	0	30	1	2	51	709	1136
Summary for 'Nyay Panchayat' = 0024 (6 detail records)																					
Sum		24	1	0	0	17	0	19	0	15	0	39	0	13	0	124	7	10	130	3052	4598

1	2	3	4	5	6	7	8	9	10	11	12	13	14	15	16	17	18	19	20	21	22
0026	**Gohan**		**Nyay Panchayat / न्याय पंचायत**																		
0303	Bijduvan	524.00	357	359	2459	1372	1087	262	228	584	487	0	0	663	178	671	42	517	20	119	20
0304	Delpura	102.00	70	71	419	237	182	54	47	66	63	0	0	134	46	103	77	39	23	54	53
0305	Rahawali	125.00	35	35	241	122	119	27	28	0	0	0	0	70	23	65	0	65	0	0	0
0306	Kasimpur	229.00	136	138	792	448	344	76	90	75	66	0	0	258	74	208	5	90	0	92	4
0307	Garhiya	180.00	144	144	756	413	343	72	71	28	23	0	0	220	81	200	0	118	0	73	0
0308	Kesavapur	168.00	0	0	0	0	0	0	0	0	0	0	0	0	0	0	0	0	0	0	0
0309	Niwadi	55.00	0	0	0	0	0	0	0	0	0	0	0	0	0	0	0	0	0	0	0
0310	Gohan	353.00	434	434	2645	1489	1156	271	191	292	226	0	0	833	299	759	11	548	1	53	2
0311	Islampur	241.00	116	116	717	389	328	83	82	178	155	0	0	187	67	198	10	70	0	74	8
0312	Shshuajpur	324.00	140	141	780	423	357	102	79	153	108	0	0	238	82	194	1	123	0	48	0
0313	Dadanpur	112.00	92	92	414	227	187	45	37	99	76	0	0	89	31	113	52	42	0	61	51
0314	Randhaura	207.00	46	47	267	147	120	28	25	19	11	0	0	32	6	73	0	68	0	5	0
Summary for 'Nyay Panchayat' = 0026 (12 detail records)																					
Sum		2620.00	1570	1577	9490	5267	4223	1020	878	1494	1215	0	0	2724	887	2584	198	1680	44	579	138

1	2	23	24	25	26	27	28	29	30	31	32	33	34	35	36	37	38	39	40	41	42
0026	Gohan	Nyay Panchayat / न्याय पंचायत																			
0303	Bijduvan	1	0	0	0	1	0	1	0	4	0	4	0	0	0	24	2	0	1	701	1044
0304	Delpura	0	0	0	0	0	0	1	0	2	1	0	0	0	0	7	0	0	0	134	105
0305	Rahawali	0	0	0	0	0	0	0	0	0	0	0	0	0	0	0	0	0	0	57	119
0306	Kasimpur	4	0	0	0	0	0	1	0	1	0	7	0	1	0	12	1	10	21	230	318
0307	Garhiya	2	0	0	0	0	0	0	0	0	0	0	0	0	0	7	0	0	1	213	342
0308	Kesavapur	0	0	0	0	0	0	0	0	0	0	0	0	0	0	0	0	0	0	0	0
0309	Niwadi	0	0	0	0	0	0	0	0	0	0	0	0	0	0	0	0	0	0	0	0
0310	Gohan	7	0	0	0	25	1	24	0	4	0	36	0	2	0	60	7	0	0	730	1145
0311	Islampur	4	0	0	0	2	0	4	0	2	0	8	0	5	0	29	2	0	143	191	175
0312	Shshuajpur	0	0	0	0	5	0	2	0	1	0	4	0	2	0	9	1	0	19	229	337
0313	Dadanpur	0	0	0	0	0	0	0	0	6	0	2	0	0	0	2	1	0	0	114	135
0314	Randhaura	0	0	0	0	0	0	0	0	0	0	0	0	0	0	0	0	0	36	74	84
Summary for 'Nyay Panchayat' = 0026 (12 detail records)																					
Sum		18	0	0	0	33	1	33	0	20	1	61	0	10	0	150	14	10	221	2673	3804

1	2	3	4	5	6	7	8	9	10	11	12	13	14	15	16	17	18	19	20	21	22
0027	**Gora Bhoopka**		**Nyay Panchayat / न्याय पंचायत**																		
0315	Padkula	185.00	161	162	1092	609	483	143	123	271	202	0	0	353	117	297	2	157	0	114	1
0316	Jaitpura	103.00	147	147	826	389	437	103	149	80	65	0	0	123	14	139	3	101	1	24	2
0317	Kunnau	215.00	91	91	590	343	247	67	51	62	44	0	0	166	47	163	0	121	0	30	0
0318	Bhaupur	234.00	102	102	587	324	263	79	60	95	78	0	0	170	80	160	41	86	0	57	40
0319	Ugarapura	114.00	28	29	188	102	86	26	14	0	0	0	0	49	23	46	2	38	2	6	0
0320	Rasoolpur	122.00	71	71	569	347	222	85	51	31	21	0	0	241	92	135	9	125	1	10	8
0321	Itua Kanar	164.00	49	49	358	189	169	36	56	43	36	0	0	145	56	98	0	34	0	64	0
0322	Gorabhoopaka	699.00	387	388	2141	1107	1034	225	224	243	219	0	0	506	196	574	4	371	2	119	2
0323	Rajpura	272.00	119	119	804	433	371	92	70	153	128	0	0	227	88	215	8	156	3	42	5
0324	Kanchanpur	143.00	28	28	218	106	112	17	29	6	8	0	0	73	43	64	22	45	14	3	5
0325	Madori	622.00	380	381	2218	1205	1013	224	199	302	228	0	0	763	333	580	47	377	13	139	33
Summary for 'Nyay Panchayat' = 0027 (11 detail records)																					
Sum		2873 00	1563	1567	9591	5154	4437	1097	1026	1286	1029	0	0	2816	1089	2471	138	1611	36	608	96
25			**Nyay Panchayat / न्याय पंचायत**																		
0297	Bohara	415.00	133	135	1034	543	491	96	84	218	203	0	0	253	50	263	13	222	4	16	7
0298	Hinguta	270.00	82	82	572	332	240	65	36	23	19	0	0	160	15	175	6	151	0	21	6
0299	Chanpura	102.00	0	0	0	0	0	0	0	0	0	0	0	0	0	0	0	0	0	0	0
0300	Rupapur	210.00	160	160	1008	558	450	101	85	240	195	0	0	334	106	322	95	256	51	51	43
0301	Gohani	361.00	230	230	1542	848	694	184	179	485	407	0	0	493	164	408	48	91	1	282	44
0302	Saravan	810.00	1217	1222	7655	4219	3436	787	758	879	671	0	0	1866	622	2136	146	1356	31	522	107
Summary for 'Nyay Panchayat' = 25 (6 detail records)																					
Sum		2168.00	1822	1829	11811	6500	5311	1233	1142	1845	1495	0	0	3106	957	3304	308	2076	87	892	207

1	2	23	24	25	26	27	28	29	30	31	32	33	34	35	36	37	38	39	40	41	42
0027	Gora Bhoopka	Nyay Panchayat / न्याय पंचायत																			
0315	Padkula	0	0	0	0	16	0	0	0	0	0	0	0	0	0	10	1	0	0	312	481
0316	Jaitpura	1	0	0	0	0	0	3	0	2	0	6	0	0	0	2	0	0	0	250	434
0317	Kunnau	1	0	0	0	0	0	2	0	1	0	4	0	0	0	4	0	1	112	179	135
0318	Bhaupur	0	0	0	0	3	0	2	0	0	0	1	0	2	0	9	1	0	0	164	222
0319	Ugarapura	0	0	0	0	2	0	0	0	0	0	0	0	0	0	0	0	0	0	56	84
0320	Rasoolpur	0	0	0	0	0	0	0	0	0	0	0	0	0	0	0	0	0	0	212	213
0321	Itua Kanar	0	0	0	0	0	0	0	0	0	0	0	0	0	0	0	0	0	0	91	169
0322	Gorabhoopaka	0	0	0	0	1	0	17	0	7	0	29	0	2	0	28	0	0	0	533	1030
0323	Rajpura	0	0	0	0	0	0	0	0	1	0	4	0	0	0	12	0	0	0	218	363
0324	Kanchanpur	3	3	0	0	0	0	5	0	0	0	3	0	1	0	4	0	0	0	42	90
0325	Madori	5	0	0	0	2	0	5	0	0	0	9	1	6	0	37	0	4	22	621	944
Summary for 'Nyay Panchayat' = 0027 (11 detail records)																					
Sum		10	3	0	0	24	0	34	0	11	0	56	1	11	0	106	2	5	134	2678	4165
25		Nyay Panchayat / न्याय पंचायत																			
0297	Bohara	3	1	0	0	1	1	0	0	2	0	0	0	0	0	19	0	0	1	280	477
0298	Hinguta	0	0	0	0	0	0	1	0	0	0	1	0	0	0	1	0	0	0	157	234
0299	Chanpura	0	0	0	0	0	0	0	0	0	0	0	0	0	0	0	0	0	0	0	0
0300	Rupapur	0	0	0	0	2	0	1	0	2	0	2	0	0	0	8	1	0	0	236	355
0301	Gohani	0	0	0	0	2	0	4	0	5	0	1	0	1	0	22	3	0	0	440	646
0302	Saravan	5	0	0	0	3	4	15	0	5	0	128	0	14	0	88	4	6	41	2077	3249
Summary for 'Nyay Panchayat' = 25 (6 detail records)																					
Sum		8	1	0	0	8	5	21	0	14	0	132	0	15	0	138	8	6	42	3190	4961

1	2	3	4	5	6	7	8	9	10	11	12	13	14	15	16	17	18	19	20	21	22
Summary for 'Tahsil' = 0010 (93 detail records)																					
Sum		30863.00	14865	14895	94100	51505	42595	9785	8813	15097	12066	0	0	26891	10024	25222	1878	17173	463	5378	1260
Summary for 'CD Block' = 0030 (93 detail records)																					
Sum		30863.00	14865	14895	94100	51505	42595	9785	8813	15097	12066	0	0	26891	10024	25222	1878	17173	463	5378	1260

1	2	23	24	25	26	27	28	29	30	31	32	33	34	35	36	37	38	39	40	41	42
Summary for 'Tahsil' = 0010 (93 detail records)																					
Sum		217	11	0	0	137	15	270	21	182	3	526	13	129	1	1210	91	161	2042	26122	38675
Summary for 'CD Block' = 0030 (93 detail records)																					
Sum		217	11	0	0	137	15	270	21	182	3	526	13	129	1	1210	91	161	2042	26122	38675

1	2	3	4	5	6	7	8	9	10	11	12	13	14	15	16	17	18	19	20	21	22
0040	Jalaun		CD Block / सा. वि. खण्ड																		
															तहसील / Tahsil				Jalaun		0010
0028	Chiriya Salempur		Nyay Panchayat / न्याय पंचायत																		
0326	Gulabpura	186.00	26	26	155	93	62	20	12	0	0	0	0	44	6	40	0	37	0	2	0
0327	Sherpura	141.00	24	24	148	72	76	9	13	0	0	0	0	42	30	34	0	27	0	3	0
0328	Rudpura	56.00	0	0	0	0	0	0	0	0	0	0	0	0	0	0	0	0	0	0	0
0329	Malakpura	204.00	106	106	466	261	205	48	50	90	72	0	0	175	59	102	30	40	1	26	26
0330	Chhiriyasalempur	307.00	403	406	2521	1372	1149	310	249	593	480	0	0	747	262	639	17	390	1	162	12
0331	Dama	657.00	143	145	1007	578	429	122	83	165	128	0	0	262	75	296	2	195	1	93	1
0332	Pama	237.00	96	96	555	296	259	72	56	106	86	0	0	144	44	148	38	53	2	59	32
0333	Mahmoodpur	94.00	0	0	0	0	0	0	0	0	0	0	0	0	0	0	0	0	0	0	0
0334	Laharauva	121.00	20	21	112	69	43	13	3	10	5	0	0	42	5	34	1	27	1	2	0
0335	Laharjalaun	140.00	0	0	0	0	0	0	0	0	0	0	0	0	0	0	0	0	0	0	0
0336	Ganupura	134.00	0	0	0	0	0	0	0	0	0	0	0	0	0	0	0	0	0	0	0
0337	Sonra	148.00	0	0	0	0	0	0	0	0	0	0	0	0	0	0	0	0	0	0	0
0338	Aurekhi	786.00	444	445	2672	1480	1192	250	246	503	402	0	0	726	268	800	10	451	1	278	9
0339	Mahiyakhas	192.00	33	33	209	109	100	14	19	71	63	0	0	66	29	47	0	40	0	3	0
Summary for 'Nyay Panchayat' = 0028 (14 detail records)																					
Sum		3403.00	1295	1302	7845	4330	3515	858	731	1538	1236	0	0	2248	778	2140	98	1260	7	628	80

1	2	23	24	25	26	27	28	29	30	31	32	33	34	35	36	37	38	39	40	41	42
0040	Jalaun	CD Block / सा. वि. खण्ड																			
														तहसील / Tahsil				Jalaun			0010
0028	Chiriya Salempur	Nyay Panchayat / न्याय पंचायत																			
0326	Gulabpura	0	0	0	0	0	0	0	0	0	0	0	0	0	0	1	0	0	0	53	62
0327	Sherpura	1	0	0	0	0	0	0	0	0	0	0	0	0	0	3	0	0	0	38	76
0328	Rudpura	0	0	0	0	0	0	0	0	0	0	0	0	0	0	0	0	0	0	0	0
0329	Malakpura	2	0	0	0	2	1	18	2	2	0	4	0	2	0	6	0	20	21	139	154
0330	Chhiriyasalempur	9	0	0	0	1	0	10	0	2	0	15	0	4	0	46	4	0	0	733	1132
0331	Dama	0	0	0	0	0	0	1	0	0	0	0	0	0	0	7	0	0	0	282	427
0332	Pama	3	2	0	0	5	0	6	0	2	0	6	0	0	0	14	2	8	13	140	208
0333	Mahmoodpur	0	0	0	0	0	0	0	0	0	0	0	0	0	0	0	0	0	0	0	0
0334	Laharauva	0	0	0	0	1	0	0	0	0	0	0	0	2	0	2	0	0	0	35	42
0335	Laharjalaun	0	0	0	0	0	0	0	0	0	0	0	0	0	0	0	0	0	0	0	0
0336	Ganupura	0	0	0	0	0	0	0	0	0	0	0	0	0	0	0	0	0	0	0	0
0337	Sonra	0	0	0	0	0	0	0	0	0	0	0	0	0	0	0	0	0	0	0	0
0338	Aurekhi	1	0	0	0	10	0	11	0	1	0	15	0	1	0	32	0	0	0	680	1182
0339	Mahiyakhas	0	0	0	0	0	0	0	0	0	0	0	0	0	0	4	0	0	59	62	41
Summary for 'Nyay Panchayat' = 0028 (14 detail records)																					
Sum		16	2	0	0	19	1	46	2	7	0	40	0	9	0	115	6	28	93	2162	3324

1	2	3	4	5	6	7	8	9	10	11	12	13	14	15	16	17	18	19	20	21	22
0029	Sahau		Nyay Panchayat / न्याय पंचायत																		
0340	Alipura	318.00	164	164	863	470	393	125	113	302	261	0	0	281	53	214	7	99	4	71	1
0341	Kasimabad	60.00	0	0	0	0	0	0	0	0	0	0	0	0	0	0	0	0	0	0	0
0342	Ruramadho	141.00	0	0	0	0	0	0	0	0	0	0	0	0	0	0	0	0	0	0	0
0343	Navipura	158.00	83	83	567	280	287	57	61	63	47	0	0	123	12	129	3	108	1	0	0
0344	Jipura	166.00	101	101	588	343	245	69	55	138	102	0	0	222	109	167	82	75	13	54	67
0345	Bhadvan	399.00	241	243	1402	777	625	102	92	335	252	0	0	503	220	431	31	217	3	141	26
0346	Sahao	795.00	514	515	3266	1801	1465	325	306	566	464	0	0	1061	468	905	5	443	2	281	2
0347	Singpura	356.00	193	193	1303	703	600	146	116	184	145	0	0	299	159	381	75	274	6	78	69
0348	Jodhapur	86.00	0	0	0	0	0	0	0	0	0	0	0	0	0	0	0	0	0	0	0
0349	Sillapur	139.00	0	0	0	0	0	0	0	0	0	0	0	0	0	0	0	0	0	0	0
0350	Biriyakhurd	129.00	33	33	179	98	81	18	23	98	81	0	0	64	14	49	1	25	0	14	1
0351	Kuprakaraundi	167.00	53	53	325	175	150	34	30	11	14	0	0	90	34	90	33	34	11	41	22
0352	Mohanpur Kudari	214.00	62	62	428	219	209	34	41	19	19	0	0	168	124	92	7	74	0	6	6
Summary for 'Nyay Panchayat' = 0029 (13 detail records)																					
Sum		3128.00	1444	1447	8921	4866	4055	910	837	1716	1385	0	0	2811	1193	2458	244	1349	40	686	194

1	2	23	24	25	26	27	28	29	30	31	32	33	34	35	36	37	38	39	40	41	42
0029	Sahau	Nyay Panchayat / न्याय पंचायत																			
0340	Alipura	3	1	0	0	4	0	3	0	19	1	2	0	1	0	12	0	3	10	253	376
0341	Kasimabad	0	0	0	0	0	0	0	0	0	0	0	0	0	0	0	0	0	0	0	0
0342	Ruramadho	0	0	0	0	0	0	0	0	0	0	0	0	0	0	0	0	0	0	0	0
0343	Navipura	0	0	0	0	0	0	20	2	0	0	0	0	0	0	1	0	0	0	151	284
0344	Jipura	0	0	0	0	4	0	4	0	8	0	7	0	1	0	14	2	0	0	176	163
0345	Bhadvan	5	0	0	0	0	0	0	0	2	0	0	0	4	0	62	2	0	0	346	594
0346	Sahao	6	0	0	0	10	0	32	1	41	0	25	0	11	0	56	0	0	0	896	1460
0347	Singpura	0	0	0	0	0	0	3	0	0	0	9	0	0	0	17	0	3	46	319	479
0348	Jodhapur	0	0	0	0	0	0	0	0	0	0	0	0	0	0	0	0	0	0	0	0
0349	Sillapur	0	0	0	0	0	0	0	0	0	0	0	0	0	0	0	0	0	0	0	0
0350	Biriyakhurd	2	0	0	0	0	0	1	0	2	0	3	0	0	0	2	0	0	0	49	80
0351	Kuprakaraundi	0	0	0	0	0	0	0	0	0	0	10	0	1	0	4	0	0	0	85	117
0352	Mohanpur Kudari	0	0	0	0	0	0	0	0	0	0	3	1	0	0	9	0	0	0	127	202
Summary for 'Nyay Panchayat' = 0029 (13 detail records)																					
Sum		16	1	0	0	18	0	63	3	72	1	59	1	18	0	177	4	6	56	2402	3755

1	2	3	4	5	6	7	8	9	10	11	12	13	14	15	16	17	18	19	20	21	22
0030	**Gadhela**		**Nyay Panchayat / न्याय पंचायत**																		
0353	Dubra	100.00	35	35	223	112	111	19	23	2	2	0	0	70	41	55	0	40	0	10	0
0354	Shekhpurbujurg	410.00	334	334	2236	1187	1049	222	215	124	105	0	0	764	450	521	124	368	13	97	109
0355	Atarchhala	157.00	159	159	785	421	364	98	89	61	55	0	0	221	90	211	1	126	0	28	0
0356	Silaupur	219.00	0	0	0	0	0	0	0	0	0	0	0	0	0	0	0	0	0	0	0
0357	Ood	144.00	124	125	772	412	360	89	86	103	72	0	0	226	90	214	8	174	0	24	8
0358	Jagatpurahir	212.00	108	109	753	398	355	93	83	108	89	0	0	260	109	177	43	137	21	30	21
0359	Riniya	683.00	210	212	1460	781	679	153	146	291	227	0	0	348	116	394	13	291	8	78	5
0360	Panjana	178.00	57	58	364	192	172	33	45	53	44	0	0	127	65	98	5	39	4	36	1
0361	Gadhela	222.00	141	142	897	513	384	87	72	107	65	0	0	285	100	247	49	170	2	47	47
Summary for 'Nyay Panchayat' = 0030 (9 detail records)																					
Sum		2325 00	1168	1174	7490	4016	3474	794	759	849	659	0	0	2301	1061	1917	243	1345	48	350	191

1	2	23	24	25	26	27	28	29	30	31	32	33	34	35	36	37	38	39	40	41	42
0030	**Gadhela**	**Nyay Panchayat / न्याय पंचायत**																			
0353	Dubra	0	0	0	0	0	0	0	0	1	0	0	0	0	0	4	0	0	0	57	111
0354	Shekhpurbujurg	0	0	0	0	8	0	1	0	0	0	4	0	1	0	42	2	5	98	661	827
0355	Atarchhala	1	0	1	0	3	0	32	0	0	0	4	0	1	0	15	1	12	61	198	302
0356	Silaupur	0	0	0	0	0	0	0	0	0	0	0	0	0	0	0	0	0	0	0	0
0357	Ood	0	0	0	0	1	0	1	0	0	0	4	0	0	0	10	0	0	1	198	351
0358	Jagatpurahir	1	0	0	0	0	0	0	1	0	0	0	0	0	0	9	0	1	2	220	310
0359	Riniya	2	0	0	0	4	0	1	0	0	0	2	0	1	0	15	0	2	198	385	468
0360	Panjana	0	0	0	0	0	0	3	0	0	0	2	0	0	0	18	0	3	80	91	87
0361	Gadhela	2	0	0	0	0	0	2	0	0	0	1	0	1	0	24	0	17	26	249	309
Summary for 'Nyay Panchayat' = 0030 (9 detail records)																					
Sum		6	0	1	0	16	0	40	1	1	0	17	0	4	0	137	3	40	466	2059	2765

1	2	3	4	5	6	7	8	9	10	11	12	13	14	15	16	17	18	19	20	21	22
0031			**Nyay Panchayat / न्याय पंचायत**																		
0362	Hirapur	400.00	132	132	844	462	382	87	83	131	111	0	0	167	60	251	1	152	0	87	1
0363	Kuthondabujurg	478.00	212	212	1509	865	644	171	87	255	193	0	0	523	160	372	7	252	3	70	2
0364	Garhguvan	738.00	204	204	1351	739	612	143	120	249	212	0	0	396	135	355	81	228	24	92	55
0365	Hathnabujurg	365.00	148	148	938	537	401	100	69	120	93	0	0	338	98	251	8	176	0	71	8
0366	Maokhurad	91.00	26	26	218	127	91	33	12	17	17	0	0	63	15	49	1	39	0	9	1
0367	Hathnakhurd	118.00	58	58	334	184	150	29	22	19	26	0	0	111	22	90	21	75	2	15	19
0368	Guplapurjalaun	124.00	38	38	258	147	111	27	22	42	29	0	0	65	30	76	0	52	0	22	0
0369	Sadopura	445.00	149	151	894	509	385	91	90	302	209	0	0	165	26	250	2	232	2	18	0
0370	Nagri	279.00	109	109	638	362	276	59	38	57	47	0	0	244	93	163	21	106	3	36	18
0371	Itahiya	177.00	98	99	664	363	301	69	55	44	36	0	0	251	138	151	3	99	0	36	1
0372	Nagra	115.00	52	52	380	199	181	37	36	71	63	0	0	108	20	104	0	89	0	10	0
Summary for 'Nyay Panchayat' = 0031 (11 detail records)																					
Sum		3330 00	1226	1229	8028	4494	3534	846	634	1307	1036	0	0	2431	797	2112	145	1500	34	466	105
0032	**Jagnewa**		**Nyay Panchayat / न्याय पंचायत**																		
0373	Beriiabujurg	327.00	0	0	0	0	0	0	0	0	0	0	0	0	0	0	0	0	0	0	0
0374	Pratappura	414.00	158	158	955	504	451	128	99	123	107	0	0	271	104	246	0	204	0	1	0
0375	Sarangpur	341.00	163	163	958	540	418	90	79	158	108	0	0	335	97	255	33	125	1	75	31
0376	Haripura	178.00	115	116	613	323	290	75	62	174	144	0	0	192	83	142	6	67	4	52	2
0377	Jagneva	868.00	362	365	2032	1121	911	167	154	348	270	0	0	632	195	571	8	381	5	136	1
0378	Kashipura	392.00	135	136	766	425	341	68	68	232	184	0	0	248	84	220	2	115	1	78	1
0379	Birahara	393.00	100	101	664	352	312	58	57	131	107	0	0	215	108	175	3	103	0	62	2
Summary for 'Nyay Panchayat' = 0032 (7 detail records)																					
Sum		2913.00	1033	1039	5988	3265	2723	586	519	1166	920	0	0	1893	671	1609	52	995	11	404	37

1	2	23	24	25	26	27	28	29	30	31	32	33	34	35	36	37	38	39	40	41	42
0031		Nyay Panchayat / न्याय पंचायत																			
0362	Hirapur	0	0	0	0	0	0	0	0	8	0	1	0	0	0	3	0	0	0	211	381
0363	Kuthondabujurg	3	0	0	0	0	0	2	2	0	0	8	0	3	0	34	0	1	18	492	619
0364	Garhguvan	3	0	0	0	1	1	1	0	0	0	3	0	3	0	24	1	0	0	384	531
0365	Hathnabujurg	0	0	0	0	0	0	0	0	0	0	0	0	0	0	4	0	0	0	286	393
0366	Maokhurad	0	0	0	0	1	0	0	0	0	0	0	0	0	0	0	0	0	0	78	90
0367	Hathnakhurd	0	0	0	0	0	0	0	0	0	0	0	0	0	0	0	0	0	0	94	129
0368	Guplapurjalaun	0	0	0	0	0	0	0	0	0	0	0	0	0	0	2	0	0	0	71	111
0369	Sadopura	0	0	0	0	0	0	0	0	0	0	0	0	0	0	0	0	0	0	259	383
0370	Nagri	3	0	0	0	0	0	3	0	0	0	2	0	0	0	13	0	0	0	199	255
0371	Itahiya	1	0	0	0	0	0	1	0	0	0	1	1	1	1	12	0	0	8	212	290
0372	Nagra	0	0	0	0	0	0	0	0	0	0	2	0	0	0	3	0	0	101	95	80
Summary for 'Nyay Panchayat' = 0031 (11 detail records)																					
Sum		10	0	0	0	2	1	7	2	8	0	17	1	7	1	95	1	1	127	2381	3262
0032	**Jagnewa**	Nyay Panchayat / न्याय पंचायत																			
0373	Beriiabujurg	0	0	0	0	0	0	0	0	0	0	0	0	0	0	0	0	0	0	0	0
0374	Pratappura	4	0	0	0	2	0	2	0	1	0	9	0	1	0	22	0	0	230	258	221
0375	Sarangpur	4	0	0	0	7	1	12	0	1	0	12	0	4	0	15	0	0	86	285	299
0376	Haripura	0	0	0	0	0	0	3	0	4	0	7	0	0	0	9	0	9	51	172	233
0377	Jagneva	1	0	0	0	0	0	0	0	3	1	4	1	1	0	45	0	1	168	549	735
0378	Kashipura	0	0	0	0	3	0	2	0	0	0	3	0	0	0	19	0	7	38	198	301
0379	Birahara	0	0	0	0	0	0	2	0	0	0	2	0	0	0	6	1	0	0	177	309
Summary for 'Nyay Panchayat' = 0032 (7 detail records)																					
Sum		9	0	0	0	12	1	21	0	9	1	37	1	6	0	116	1	17	573	1639	2098

1	2	3	4	5	6	7	8	9	10	11	12	13	14	15	16	17	18	19	20	21	22
0033	**Sikri Raja**		**Nyay Panchayat / न्याय पंचायत**																		
0380	Khidarpura	224.00	0	0	0	0	0	0	0	0	0	0	0	0	0	0	0	0	0	0	0
0381	Sikra Raja	551.00	490	494	3459	1871	1588	287	295	655	559	0	0	1149	496	878	36	398	8	365	25
0382	Gopalpur Jalaun	186.00	0	0	0	0	0	0	0	0	0	0	0	0	0	0	0	0	0	0	0
0383	Koripura Jalaun	235.00	24	25	195	101	94	16	19	15	21	0	0	62	26	50	0	39	0	9	0
0384	Lahchoora	436.00	167	168	1049	584	465	106	91	253	213	0	0	364	128	280	5	191	3	74	2
0385	Biluan	96.00	0	0	0	0	0	0	0	0	0	0	0	0	0	0	0	0	0	0	0
0386	Ranwa	286.00	68	69	444	220	224	39	45	25	26	0	0	155	77	113	2	99	2	8	0
0387	Ammar Garh	197.00	20	20	101	54	47	12	11	0	0	0	0	18	6	28	0	28	0	0	0
0388	Kyamadi	168.00	45	45	319	166	153	40	32	28	19	0	0	93	44	79	2	52	0	12	0
0389	Hatheri	260.00	86	87	545	310	235	67	57	118	82	0	0	183	75	138	5	56	0	45	0
0390	Tanba	249.00	60	61	363	207	156	39	37	23	16	0	0	132	59	114	0	85	0	28	0
0391	Salabad	593.00	393	396	2557	1426	1131	310	215	384	296	0	0	771	283	726	6	483	3	209	2
0392	Sonaiparuai	252.00	50	57	305	162	143	41	32	97	71	0	0	94	37	79	0	52	0	19	0
0393	Mankapur	222.00	4	4	22	14	8	1	1	14	8	0	0	9	0	11	0	0	0	11	0
0394	Suthar	587.00	158	158	950	504	446	102	110	170	143	0	0	275	103	241	1	161	1	52	0
0395	Dhora Khera	307.00	1	1	1	1	0	0	0	0	0	0	0	0	0	0	0	0	0	0	0
Summary for 'Nyay Panchayat' = 0033 (16 detail records)																					
Sum		4849.00	1566	1585	10310	5620	4690	1060	945	1782	1454	0	0	3305	1334	2737	57	1644	17	832	29

1	2	23	24	25	26	27	28	29	30	31	32	33	34	35	36	37	38	39	40	41	42
0033	**Sikri Raja**	**Nyay Panchayat / न्याय पंचायत**																			
0380	Khidarpura	0	0	0	0	0	0	0	0	0	0	0	0	0	0	0	0	0	0	0	0
0381	Sikra Raja	10	1	0	0	2	1	5	0	1	0	8	0	2	0	87	1	0	0	993	1552
0382	Gopalpur Jalaun	0	0	0	0	0	0	0	0	0	0	0	0	0	0	0	0	0	0	0	0
0383	Koripura Jalaun	0	0	0	0	0	0	0	0	0	0	0	0	0	0	2	0	0	0	51	94
0384	Lahchoora	2	0	0	0	3	0	0	0	0	0	0	0	1	0	9	0	1	4	303	456
0385	Biluan	0	0	0	0	0	0	0	0	0	0	0	0	0	0	0	0	0	0	0	0
0386	Ranwa	1	0	0	0	0	0	0	0	1	0	1	0	0	0	3	0	0	36	107	186
0387	Ammar Garh	0	0	0	0	0	0	0	0	0	0	0	0	0	0	0	0	0	0	26	47
0388	Kyamadi	2	0	0	0	1	0	4	0	2	0	3	0	0	0	3	2	0	52	87	99
0389	Hatheri	3	0	0	0	5	3	3	0	3	0	7	0	10	0	6	2	0	48	172	182
0390	Tanba	0	0	0	0	0	0	0	0	0	0	0	0	0	0	1	0	0	1	93	155
0391	Salabad	1	0	0	0	0	0	4	0	0	0	11	0	1	0	17	1	0	5	700	1120
0392	Sonaiparuai	2	0	0	0	0	0	0	0	0	0	0	0	0	0	6	0	0	0	83	143
0393	Mankapur	0	0	0	0	0	0	0	0	0	0	0	0	0	0	0	0	0	0	3	8
0394	Suthar	1	0	0	0	0	0	3	0	2	0	6	0	3	0	13	0	0	0	263	445
0395	Dhora Khera	0	0	0	0	0	0	0	0	0	0	0	0	0	0	0	0	0	0	1	0
Summary for 'Nyay Panchayat' = 0033 (16 detail records)																					
Sum		22	1	0	0	11	4	19	0	9	0	36	0	17	0	147	6	1	146	2882	4487

1	2	3	4	5	6	7	8	9	10	11	12	13	14	15	16	17	18	19	20	21	22
0034	**Kaith**		**Nyay Panchayat / न्याय पंचायत**																		
0396	Udotpura	286.00	132	132	791	409	382	75	77	105	98	0	0	279	116	193	12	83	0	79	12
0397	Chhani Khas	600.00	212	213	1285	669	616	131	107	241	217	0	0	412	226	338	2	155	2	112	0
0398	Kunvarpura Jalaun	415.00	131	132	778	437	341	75	75	136	108	0	0	303	121	231	42	129	10	79	32
0399	Naraipura	246.00	47	47	331	181	150	40	31	78	72	0	0	127	55	77	2	30	1	38	1
0400	Kaith	482.00	149	150	922	469	453	87	82	223	228	0	0	308	136	214	32	117	21	76	10
0401	Devari	281.00	92	92	529	276	253	43	46	167	150	0	0	163	54	129	0	49	0	68	0
0402	Gidhosa	295.00	147	148	929	491	438	114	109	186	153	0	0	264	114	243	0	181	0	50	0
0403	Padvari	248.00	0	0	0	0	0	0	0	0	0	0	0	0	0	0	0	0	0	0	0
0404	Khanuvan	950.00	307	309	1846	1029	817	185	156	390	287	0	0	618	282	561	48	269	2	267	45
0405	Dhantoli	1357.00	418	423	2637	1409	1228	258	266	386	295	0	0	859	351	715	104	471	34	175	62
Summary for 'Nyay Panchayat' = 0034 (10 detail records)																					
Sum		5160.00	1635	1646	10048	5370	4678	1008	949	1912	1608	0	0	3333	1455	2701	242	1484	70	944	162
0035	**Kharra**		**Nyay Panchayat / न्याय पंचायत**																		
0406	Dhanora	1184.00	444	448	2922	1639	1283	313	264	494	345	0	0	929	371	834	85	556	9	155	70
0407	Kharra	817.00	391	395	2389	1312	1077	200	173	319	263	0	0	781	244	703	30	448	12	143	13
0408	Shahjadpura	781.00	379	381	2288	1243	1045	254	177	615	528	0	0	519	125	623	98	496	75	69	22
0409	Harkoti	634.00	201	201	1309	711	598	124	117	196	163	0	0	412	188	368	72	264	11	87	61
0410	Gayar	554.00	208	210	1274	675	599	128	109	255	197	0	0	428	172	322	12	148	11	100	0
Summary for 'Nyay Panchayat' = 0035 (5 detail records)																					
Sum		3970.00	1623	1635	10182	5580	4602	1019	840	1879	1496	0	0	3069	1100	2850	297	1912	118	554	166

1	2	23	24	25	26	27	28	29	30	31	32	33	34	35	36	37	38	39	40	41	42
0034	**Kaith**	**Nyay Panchayat / न्याय पंचायत**																			
0396	Udotpura	2	0	0	0	0	0	2	0	4	0	4	0	0	0	19	0	0	0	216	370
0397	Chhani Khas	1	0	0	0	10	0	7	0	1	0	12	0	5	0	35	0	49	118	282	496
0398	Kunvarpura Jalaun	3	0	0	0	3	0	2	0	0	0	4	0	0	0	11	0	0	0	206	299
0399	Naraipura	0	0	0	0	0	0	0	0	1	0	1	0	2	0	5	0	0	0	104	148
0400	Kaith	0	0	0	0	1	0	1	0	1	0	1	0	5	0	12	1	0	4	255	417
0401	Devari	2	0	0	0	2	0	0	0	2	0	1	0	1	0	4	0	0	0	147	253
0402	Gidhosa	1	0	0	0	1	0	1	0	1	0	1	0	0	0	7	0	0	164	248	274
0403	Padvari	0	0	0	0	0	0	0	0	0	0	0	0	0	0	0	0	0	0	0	0
0404	Khanuvan	3	0	0	0	0	0	0	0	1	0	0	0	3	0	18	1	0	0	468	769
0405	Dhantoli	2	0	0	0	8	5	3	0	0	0	14	0	1	0	41	3	1	72	693	1052
Summary for 'Nyay Panchayat' = 0034 (10 detail records)																					
Sum		14	0	0	0	25	5	16	0	11	0	38	0	17	0	152	5	50	358	2619	4078
0035	**Kharra**	**Nyay Panchayat / न्याय पंचायत**																			
0406	Dhanora	7	0	0	0	1	2	16	0	30	0	14	1	3	0	52	3	0	40	805	1158
0407	Kharra	5	0	0	0	0	0	25	1	5	0	13	2	6	0	58	2	0	4	609	1043
0408	Shahjadpura	5	0	0	0	6	0	6	0	5	0	13	0	2	0	21	1	0	84	620	863
0409	Harkoti	0	0	0	0	3	0	0	0	0	0	1	0	0	0	13	0	0	0	343	526
0410	Gayar	9	0	0	0	9	0	11	0	9	0	13	0	0	0	23	1	20	297	333	290
Summary for 'Nyay Panchayat' = 0035 (5 detail records)																					
Sum		26	0	0	0	19	2	58	1	49	0	54	3	11	0	167	7	20	425	2710	3880

1	2	3	4	5	6	7	8	9	10	11	12	13	14	15	16	17	18	19	20	21	22
0036	**Paharpura**		**Nyay Panchayat / न्याय पंचायत**																		
0411	Luna	828.00	252	254	1637	897	740	165	165	306	263	0	0	478	226	407	105	289	9	74	95
0412	Jalaun	1050.00	12	12	40	26	14	4	2	8	4	0	0	20	5	12	0	0	0	3	0
0413	Chhulapur	199.00	46	47	299	166	133	27	18	65	51	0	0	122	70	70	0	35	0	25	0
0414	Bhitara	514.00	140	142	1007	548	459	110	105	140	113	0	0	359	163	273	1	130	0	96	1
0415	Akorhi	249.00	156	157	1055	559	496	105	103	174	139	0	0	415	189	264	7	114	0	103	5
0416	Paharpura	701.00	247	259	1605	875	730	143	128	390	320	0	0	621	284	434	13	196	9	126	2
0417	Rura Malloo	362.00	140	141	1154	618	536	129	115	134	111	0	0	342	143	262	30	186	17	40	13
0418	Khajuri	255.00	74	74	519	291	228	51	34	121	90	0	0	152	66	151	9	51	0	99	9
0419	Mandri	473.00	232	233	1464	830	634	152	108	371	258	0	0	537	115	412	5	323	1	43	1
Summary for 'Nyay Panchayat' = 0036 (9 detail records)																					
Sum		4631.00	1299	1319	8780	4810	3970	886	778	1709	1349	0	0	3046	1261	2285	170	1324	36	609	126

1	2	23	24	25	26	27	28	29	30	31	32	33	34	35	36	37	38	39	40	41	42
0036	**Paharpura**	**Nyay Panchayat / न्याय पंचायत**																			
0411	Luna	2	0	0	0	6	0	3	0	2	0	11	0	3	0	17	1	31	149	459	486
0412	Jalaun	6	0	0	0	0	0	1	0	0	0	1	0	1	0	0	0	0	0	14	14
0413	Chhulapur	1	0	0	0	0	0	1	0	1	0	2	0	0	0	5	0	2	29	94	104
0414	Bhitara	3	0	0	0	0	0	7	0	0	0	14	0	0	0	23	0	0	0	275	458
0415	Akorhi	6	1	0	0	0	0	7	0	0	0	4	0	3	0	27	1	1	157	294	332
0416	Paharpura	7	0	1	0	3	0	17	0	5	0	16	0	4	0	59	2	0	158	441	559
0417	Rura Malloo	9	0	0	0	1	0	1	0	0	0	5	0	4	0	16	0	0	63	356	443
0418	Khajuri	0	0	0	0	0	0	0	0	0	0	0	0	0	0	1	0	0	0	140	219
0419	Mandri	1	0	0	0	0	0	0	0	1	0	6	1	3	0	35	2	0	237	418	392
Summary for 'Nyay Panchayat' = 0036 (9 detail records)																					
Sum		35	1	1	0	10	0	37	0	9	0	59	1	18	0	183	6	34	793	2491	3007

1	2	3	4	5	6	7	8	9	10	11	12	13	14	15	16	17	18	19	20	21	22
0037	**Kusmara**		**Nyay Panchayat / न्याय पंचायत**																		
0420	Gurhanyamatpur	475.00	41	41	217	131	86	24	23	54	39	0	0	68	7	58	0	43	0	1	0
0421	Bhitariya	83.00	0	0	0	0	0	0	0	0	0	0	0	0	0	0	0	0	0	0	0
0422	Harduiraja	731.00	273	275	1766	939	827	134	187	418	375	0	0	534	180	478	8	354	2	85	5
0423	Surajpura	195.00	49	50	308	154	154	37	38	56	54	0	0	99	59	69	11	46	1	12	10
0424	Panhara	236.00	45	46	360	186	174	45	49	52	46	0	0	99	31	98	0	50	0	48	0
0425	Kusmara	694.00	257	259	1898	1044	854	204	215	496	378	0	0	623	190	503	28	287	0	113	14
0426	Urgaon	1420.00	389	391	2518	1387	1131	264	230	248	191	0	0	842	412	655	49	327	12	256	36
0427	Garheana	138.00	25	25	175	97	78	19	15	21	15	0	0	66	14	53	0	35	0	4	0
0428	Parvatpur	505.00	136	139	935	515	420	101	79	137	109	0	0	189	57	254	42	158	1	77	41
0429	Mahiyakalampur	270.00	24	24	122	63	59	18	21	25	28	0	0	19	6	29	0	28	0	1	0
0430	Dahguvan	557.00	246	251	1584	884	700	193	145	263	198	0	0	418	129	445	56	273	3	136	53
0431	Aidalpur	441.00	209	212	1309	746	563	153	124	398	300	0	0	375	71	350	10	239	1	97	9
Summary for 'Nyay Panchayat' = 0037 (12 detail records)																					
Sum		5745.00	1694	1713	11192	6146	5046	1192	1126	2168	1733	0	0	3332	1156	2992	204	1840	20	830	168

1	2	23	24	25	26	27	28	29	30	31	32	33	34	35	36	37	38	39	40	41	42
0037	**Kusmara**	**Nyay Panchayat / न्याय पंचायत**																			
0420	Gurhanyamatpur	0	0	0	0	0	0	0	0	9	0	2	0	0	0	3	0	0	0	73	86
0421	Bhitariya	0	0	0	0	0	0	0	0	0	0	0	0	0	0	0	0	0	0	0	0
0422	Harduiraja	2	0	0	0	0	0	1	0	4	0	3	0	1	0	28	1	0	21	461	798
0423	Surajpura	0	0	0	0	1	0	1	0	0	0	1	0	0	0	8	0	0	0	85	143
0424	Panhara	0	0	0	0	0	0	0	0	0	0	0	0	0	0	0	0	0	0	88	174
0425	Kusmara	13	3	0	0	6	2	13	1	7	3	17	0	8	0	39	5	3	2	538	824
0426	Urgaon	6	0	0	0	0	0	4	0	4	0	9	0	8	0	41	1	0	145	732	937
0427	Garheana	0	0	0	0	0	0	7	0	0	0	1	0	0	0	6	0	0	1	44	77
0428	Parvatpur	3	0	0	0	0	0	2	0	2	0	3	0	2	0	7	0	0	0	261	378
0429	Mahiyakalampur	0	0	0	0	0	0	0	0	0	0	0	0	0	0	0	0	0	0	34	59
0430	Dahguvan	9	0	0	0	1	0	1	0	3	0	8	0	0	0	14	0	0	1	439	643
0431	Aidalpur	0	0	0	0	0	0	0	0	0	0	3	0	1	0	10	0	0	143	396	410
Summary for 'Nyay Panchayat' = 0037 (12 detail records)																					
Sum		33	3	0	0	8	2	29	1	29	3	47	0	20	0	156	7	3	313	3151	4529

1	2	3	4	5	6	7	8	9	10	11	12	13	14	15	16	17	18	19	20	21	22
0038	**Sihari Daudpur**		**Nyay Panchayat / न्याय पंचायत**																		
0432	Kuthondakhurd	203.00	59	59	496	310	186	24	40	193	172	0	0	124	29	77	1	55	0	20	1
0433	Nainpura	256.00	101	101	714	368	346	89	72	166	157	0	0	210	104	172	46	122	41	13	3
0434	Siharipadaya	703.00	162	165	937	502	435	96	95	228	195	0	0	355	164	218	1	141	0	48	1
0435	Karanpura	182.00	21	21	134	69	65	12	10	8	10	0	0	22	4	40	15	24	1	16	14
0436	Shekhpur Khurd	121.00	17	17	124	67	57	7	12	12	14	0	0	44	19	37	1	30	0	7	1
0437	Makarandpura	360.00	127	127	1020	523	497	113	128	185	173	0	0	322	125	237	18	167	10	43	7
0438	Harakka	183.00	28	28	258	133	125	26	20	16	15	0	0	90	64	60	3	38	0	17	3
0439	Birpura	633.00	285	289	1871	1060	811	146	127	347	241	0	0	758	290	530	4	310	0	178	4
0440	Sihari Daudpur	684.00	270	276	1896	1053	843	209	181	284	227	0	0	556	195	483	42	374	10	90	31
Summary for 'Nyay Panchayat' = 0038 (9 detail records)																					
Sum		3325.00	1070	1083	7450	4085	3365	722	685	1439	1204	0	0	2481	994	1854	131	1261	62	432	65
Summary for 'Tahsil' = 0010 (115 detail records)																					
Sum		42779.00	15053	15172	96234	52582	43652	9881	8803	17465	14080	0	0	30250	11800	25655	1883	15914	463	6735	1323
Summary for 'CD Block' = 0040 (115 detail records)																					
Sum		42779.00	15053	15172	96234	52582	43652	9881	8803	17465	14080	0	0	30250	11800	25655	1883	15914	463	6735	1323

1	2	23	24	25	26	27	28	29	30	31	32	33	34	35	36	37	38	39	40	41	42
0038	**Sihari Daudpur**	**Nyay Panchayat / न्याय पंचायत**																			
0432	Kuthondakhurd	0	0	0	0	0	0	1	0	0	0	1	0	0	0	0	0	0	1	233	184
0433	Nainpura	2	0	0	0	1	1	2	0	7	0	9	0	0	0	16	1	0	0	196	300
0434	Siharipadaya	2	0	0	0	2	0	3	0	2	0	3	0	2	0	15	0	0	0	284	434
0435	Karanpura	0	0	0	0	0	0	0	0	0	0	0	0	0	0	0	0	0	0	29	50
0436	Shekhpur Khurd	0	0	0	0	0	0	0	0	0	0	0	0	0	0	0	0	0	0	30	56
0437	Makarandpura	1	0	0	0	0	0	2	0	0	0	3	0	2	0	19	1	0	0	286	479
0438	Harakka	0	0	0	0	0	0	1	0	0	0	0	0	0	0	4	0	0	0	73	122
0439	Birpura	0	0	0	0	1	0	2	0	0	0	1	0	0	0	38	0	0	107	530	700
0440	Sihari Daudpur	6	0	0	0	1	1	0	0	1	0	0	0	1	0	10	0	0	132	570	669
Summary for 'Nyay Panchayat' = 0038 (9 detail records)																					
Sum		11	0	0	0	5	2	11	0	10	0	17	0	5	0	102	2	0	240	2231	2994
Summary for 'Tahsil' = 0010 (115 detail records)																					
Sum		198	8	2	0	145	18	347	10	214	5	421	7	132	1	1547	48	200	3590	26727	38179
Summary for 'CD Block' = 0040 (115 detail records)																					
Sum		198	8	2	0	145	18	347	10	214	5	421	7	132	1	1547	48	200	3590	26727	38179

VIKAS KHAND NADIGAON & KONCH

(TAHSIL KONCH)

DISTRICT JALAUN

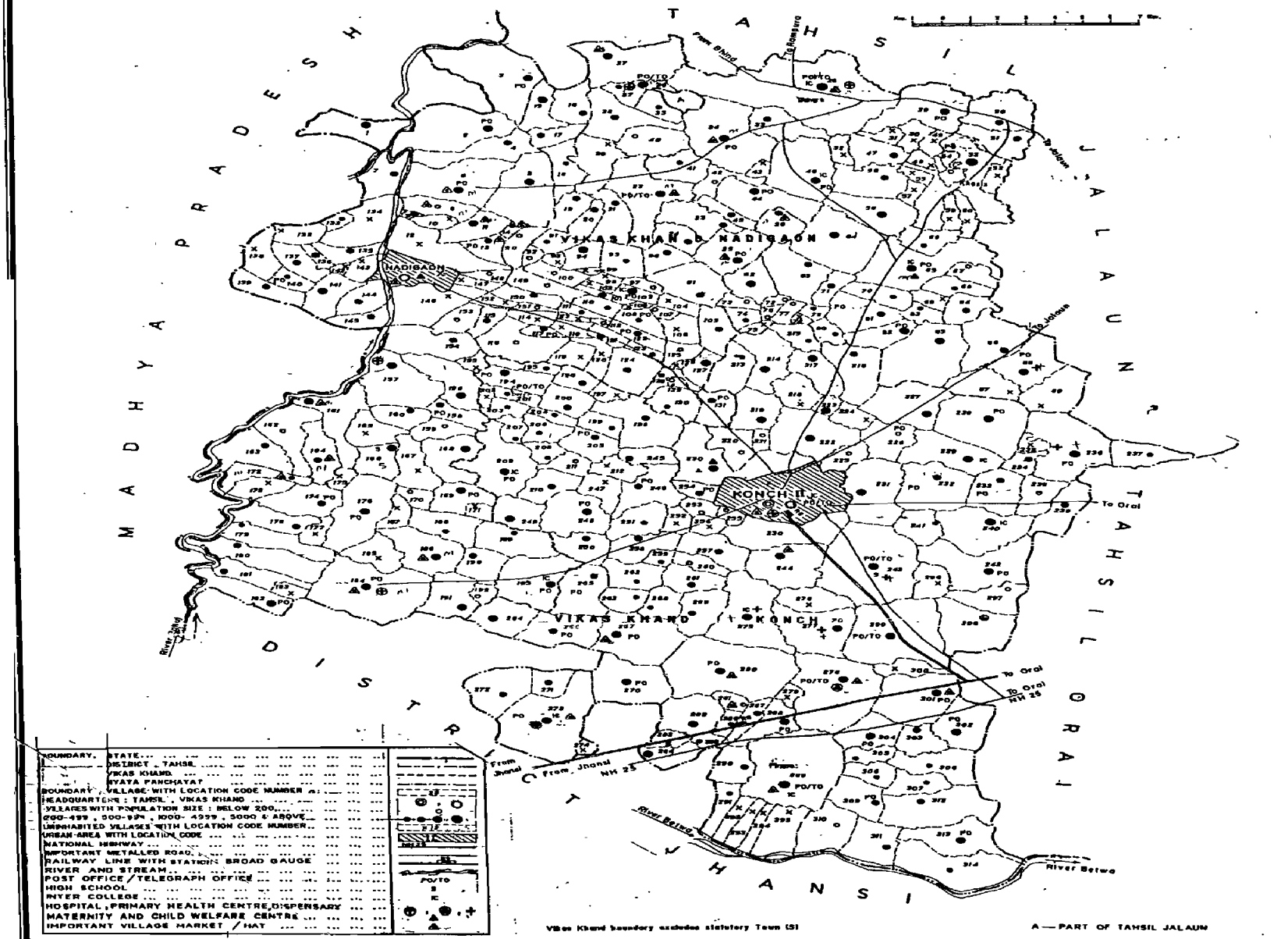

BASED UPON SURVEY OF INDIA MAP WITH THE PERMISSION OF THE SURVEYOR GENERAL OF INDIA

© GOVERNMENT OF INDIA COPYRIGHT, 1996

1	2	3	4	5	6	7	8	9	10	11	12	13	14	15	16	17	18	19	20	21	22
050	Nadigaon		CD Block / सा. वि. खण्ड																		
														तहसील / Tahsil					Konch		0020
001	Nauli		Nyay Panchayat / न्याय पंचायत																		
001	Lahudi	528.34	160	165	1142	642	500	128	105	92	70	0	0	302	34	355	3	338	1	8	2
002	Parawar	558.77	205	205	1459	788	671	147	125	30	30	0	0	419	180	407	80	356	26	34	54
003	Manpura	916.00	231	231	1570	862	708	146	159	304	242	0	0	352	60	454	14	314	10	117	3
004	Bargawan Madhauga	389.53	144	144	828	462	366	75	72	182	129	0	0	169	47	236	9	206	2	19	7
005	Kusmara	693.19	269	279	1706	933	773	143	146	206	173	0	0	553	272	450	20	310	7	67	3
006	Naoli	370.70	417	423	2474	1316	1158	256	161	285	243	0	0	586	159	679	124	487	90	93	16
007	Anghaura	299.56	120	120	711	359	352	66	76	34	29	0	0	175	94	164	18	129	3	17	11
008	Chandupura	84.29	25	25	169	100	69	17	14	0	0	0	0	29	4	56	3	54	0	2	3
009	Rooppura	96.43	91	93	672	394	278	82	54	16	12	0	0	211	37	201	1	59	0	142	0
010	Khera	146.55	0	0	0	0	0	0	0	0	0	0	0	0	0	0	0	0	0	0	0
011	Parasni	236.87	174	175	1078	610	468	109	111	156	122	0	0	266	61	331	2	174	1	138	0
012	Baridang	1106.00	0	0	0	0	0	0	0	0	0	0	0	0	0	0	0	0	0	0	0
013	Ghilaur	8.81	184	197	933	541	392	95	76	117	81	0	0	293	62	277	2	249	0	5	2
014	Ishuri	141.33	50	51	260	153	107	32	23	55	38	0	0	59	6	79	46	64	16	14	30
Summary for 'Nyay Panchayat' = 0001 (14 detail records)																					
Sum		5576.37	2070	2108	13002	7160	5842	1296	1122	1477	1169	0	0	3414	1016	3689	322	2740	156	656	131

1	2	23	24	25	26	27	28	29	30	31	32	33	34	35	36	37	38	39	40	41	42
0050	Nadigaon	CD Block / सा. वि. खण्ड																			
														तहसील / Tahsil				Konch			0020
0001	Nauli	Nyay Panchayat / न्याय पंचायत																			
0001	Lahudi	1	0	0	0	0	0	0	0	0	0	0	0	0	0	8	0	2	38	285	459
0002	Parawar	2	0	0	0	0	0	1	0	0	0	0	0	1	0	13	0	3	88	378	503
0003	Manpura	4	0	0	0	1	0	1	0	0	0	4	0	1	0	12	1	1	76	407	618
0004	Bargawan Madhaugarh	0	0	0	0	0	0	1	0	0	0	1	0	3	0	6	0	0	0	226	357
0005	Kusmara	3	0	0	0	20	6	5	0	3	0	5	0	3	0	34	4	0	7	483	746
0006	Naoli	8	0	0	0	31	2	9	0	4	0	24	12	0	0	23	4	4	132	633	902
0007	Anghaura	0	0	0	0	9	3	0	0	0	0	0	0	2	0	7	1	0	0	195	334
0008	Chandupura	0	0	0	0	0	0	0	0	0	0	0	0	0	0	0	0	0	0	44	66
0009	Rooppura	0	0	0	0	0	0	0	0	0	0	0	0	0	0	0	1	0	0	193	277
0010	Khera	0	0	0	0	0	0	0	0	0	0	0	0	0	0	0	0	0	0	0	0
0011	Parasni	0	0	0	0	0	0	0	0	1	0	2	0	0	0	16	1	0	0	279	466
0012	Baridang	0	0	0	0	0	0	0	0	0	0	0	0	0	0	0	0	0	0	0	0
0013	Ghilaur	0	0	0	0	3	0	4	0	0	0	5	0	2	0	9	0	0	175	264	215
0014	Ishuri	0	0	0	0	0	0	0	0	0	0	0	0	0	0	1	0	0	0	74	61
Summary for 'Nyay Panchayat' = 0001 (14 detail records)																					
Sum		18	0	0	0	64	11	21	0	8	0	41	12	12	0	129	12	10	516	3461	5004

1	2	3	4	5	6	7	8	9	10	11	12	13	14	15	16	17	18	19	20	21	22
0002	**Rendhar**		**Nyay Panchayat / न्याय पंचायत**																		
0015	Raura	365.00	132	143	1084	576	508	112	101	74	58	0	0	312	156	287	46	209	7	66	39
0016	Barauli	228.00	91	91	677	409	268	72	51	35	26	0	0	176	45	199	40	162	28	32	12
0017	Umri Madhogarh	260.79	131	135	810	425	385	86	81	160	152	0	0	198	28	212	13	170	3	39	4
0018	Kurra	247.90	53	53	458	240	218	48	47	19	21	0	0	138	97	136	15	80	0	45	15
0019	Chhiriya khurd	218.97	73	74	541	300	241	72	57	30	21	0	0	156	61	149	17	109	0	37	17
0020	Kunwarpura Thansin	162.67	70	82	538	302	236	51	49	187	147	0	0	208	72	142	8	99	0	31	8
0021	Kanharpura	376.00	132	161	926	506	420	94	89	167	137	0	0	345	165	264	12	211	0	37	12
0022	Rendhar	774.77	456	481	3060	1700	1360	275	264	649	697	0	0	903	347	843	1	371	0	382	1
0023	Burhauli	306.29	82	85	570	301	269	52	58	92	83	0	0	134	40	166	1	138	0	25	1
0024	Bhagwantpura	230.19	85	85	543	298	245	71	43	125	88	0	0	140	39	164	0	107	0	54	0
0025	Jugrajpura	410.92	197	197	1281	727	554	124	120	455	360	0	0	498	173	349	2	234	2	82	0
0026	Lariyapura	248.05	85	85	545	281	264	55	62	85	79	0	0	115	19	148	23	60	16	83	7
Summary for 'Nyay Panchayat' = 0002 (12 detail records)																					
Sum		3829.55	1587	1672	11033	6065	4968	1112	1022	2078	1869	0	0	3323	1242	3059	178	1950	56	913	116

1	2	23	24	25	26	27	28	29	30	31	32	33	34	35	36	37	38	39	40	41	42
0002	**Rendhar**	**Nyay Panchayat / न्याय पंचायत**																			
0015	Raura	0	0	0	0	0	0	1	0	0	0	2	0	0	0	9	0	0	16	289	446
0016	Barauli	4	0	0	0	0	0	0	0	0	0	0	0	0	0	1	0	12	63	198	165
0017	Umri Madhogarh	0	0	0	0	0	0	0	0	0	6	0	0	0	0	3	0	0	0	213	372
0018	Kurra	0	0	0	0	0	0	0	0	0	0	0	0	0	0	11	0	0	0	104	203
0019	Chhiriya khurd	0	0	0	0	1	0	0	0	0	0	0	0	0	0	2	0	0	0	151	224
0020	Kunwarpura Thansingh	0	0	0	0	0	0	1	0	0	0	1	0	0	0	10	0	1	0	159	228
0021	Kanharpura	0	0	0	0	0	0	1	0	0	0	3	0	0	0	12	0	0	0	242	408
0022	Rendhar	2	0	0	0	9	0	9	0	2	0	22	0	1	0	45	0	0	118	857	1241
0023	Burhauli	0	0	0	0	0	0	1	0	0	0	1	0	1	0	0	0	0	1	135	267
0024	Bhagwantpura	0	0	0	0	0	0	0	0	0	0	2	0	1	0	0	0	0	0	134	245
0025	Jugrajpura	0	0	0	0	3	0	1	0	0	0	5	0	7	0	17	0	4	29	374	523
0026	Lariyapura	0	0	0	0	0	0	0	0	0	0	0	0	0	0	5	0	0	0	133	241
Summary for 'Nyay Panchayat' = 0002 (12 detail records)																					
Sum		6	0	0	0	13	0	14	0	2	6	36	0	10	0	115	0	17	227	2989	4563

1	2	3	4	5	6	7	8	9	10	11	12	13	14	15	16	17	18	19	20	21	22
0003	**Bangra**		**Nyay Panchayat / न्याय पंचायत**																		
0027	Rudaoli	873.00	171	171	1069	601	468	105	102	207	166	0	0	302	80	325	49	261	24	36	23
0028	Bangra	1800.69	997	1034	5457	3057	2400	478	448	825	643	0	0	1626	656	1611	93	869	28	379	53
0029	Rura Sirsa	649.32	308	321	2101	1158	943	231	161	153	119	0	0	852	362	549	13	397	7	78	6
0030	Banthari	88.04	0	0	0	0	0	0	0	0	0	0	0	0	0	0	0	0	0	0	0
0031	Kadilpura	31.12	0	0	0	0	0	0	0	0	0	0	0	0	0	0	0	0	0	0	0
0032	Chandola	120.55	0	0	0	0	0	0	0	0	0	0	0	0	0	0	0	0	0	0	0
0033	Torna	298.58	83	83	564	317	247	57	52	22	12	0	0	179	54	181	0	170	0	6	0
0034	Kuthaunda	931.61	570	600	3733	2075	1658	400	330	492	366	0	0	1181	457	1015	135	635	30	155	58
0035	Magraul	150.00	45	47	306	168	138	34	30	0	0	0	0	67	18	85	55	82	13	0	42
0036	Gaderana	376.00	314	314	2081	1138	943	212	240	266	207	0	0	599	142	570	21	340	7	170	13
0037	Itaura Madhogarh	143.34	67	68	490	283	207	65	44	224	163	0	0	63	8	130	0	35	0	93	0
0038	Dawar Madhogarh	459.99	78	87	569	301	268	64	66	102	87	0	0	171	96	131	1	94	0	17	0
0039	Bham Pura	275.04	0	0	0	0	0	0	0	0	0	0	0	0	0	0	0	0	0	0	0
0040	Maragpura	307.00	27	27	164	85	79	17	18	38	34	0	0	33	1	48	2	44	1	4	1
0041	Hasupura	319.67	72	72	454	229	225	38	57	4	4	0	0	129	38	111	1	107	0	4	1
0042	Sayan Madhogarh	164.56	3	3	16	7	9	0	0	0	0	0	0	6	5	5	0	5	0	0	0
0043	Singaoli	67.10	0	0	0	0	0	0	0	0	0	0	0	0	0	0	0	0	0	0	0
0044	Ingai Madhogarh	534.94	251	251	1549	833	716	127	117	143	123	0	0	409	163	445	3	269	0	132	2
0045	Bahbalpura	159.73	58	62	377	232	145	46	31	172	90	0	0	148	15	106	20	85	0	18	20
Summary for 'Nyay Panchayat' = 0003 (19 detail records)																					
Sum		7750.28	3044	3140	18930	10484	8446	1874	1696	2648	2014	0	0	5765	2095	5312	393	3393	110	1092	219

1	2	23	24	25	26	27	28	29	30	31	32	33	34	35	36	37	38	39	40	41	42
0003	**Bangra**	**Nyay Panchayat / न्याय पंचायत**																			
0027	Rudaoli	0	0	0	0	10	1	0	0	1	0	2	0	0	0	15	1	0	82	276	337
0028	Bangra	24	1	0	0	6	1	51	2	9	0	90	2	46	0	137	6	5	136	1441	2171
0029	Rura Sirsa	1	0	0	0	5	0	5	0	3	0	11	0	6	0	43	0	26	24	583	906
0030	Banthari	0	0	0	0	0	0	0	0	0	0	0	0	0	0	0	0	0	0	0	0
0031	Kadilpura	0	0	0	0	0	0	0	0	0	0	0	0	0	0	0	0	0	0	0	0
0032	Chandola	0	0	0	0	0	0	0	0	0	0	0	0	0	0	0	0	0	0	0	0
0033	Torna	2	0	0	0	0	0	0	0	0	0	0	0	1	0	2	0	0	7	136	240
0034	Kuthaunda	2	0	0	0	59	35	18	0	3	0	51	3	6	0	86	9	6	46	1054	1477
0035	Magraul	1	0	0	0	0	0	0	0	0	0	0	0	0	0	2	0	0	0	83	83
0036	Gaderana	3	0	0	0	13	0	0	0	1	0	8	0	1	0	34	1	7	128	561	794
0037	Itaura Madhogarh	0	0	0	0	0	0	0	0	0	0	0	0	0	0	2	0	0	0	153	207
0038	Dawar Madhogarh	6	0	0	0	1	0	3	0	0	0	6	0	0	0	4	1	13	61	157	206
0039	Bham Pura	0	0	0	0	0	0	0	0	0	0	0	0	0	0	0	0	0	0	0	0
0040	Maragpura	0	0	0	0	0	0	0	0	0	0	0	0	0	0	0	0	0	0	37	77
0041	Hasupura	0	0	0	0	0	0	0	0	0	0	0	0	0	0	0	0	0	0	118	224
0042	Sayan Madhogarh	0	0	0	0	0	0	0	0	0	0	0	0	0	0	0	0	0	0	2	9
0043	Singaoli	0	0	0	0	0	0	0	0	0	0	0	0	0	0	0	0	0	0	0	0
0044	Ingai Madhogarh	0	0	0	0	0	0	10	0	0	0	9	0	2	0	23	1	0	0	388	713
0045	Bahbalpura	0	0	0	0	0	0	0	0	0	0	0	0	0	0	3	0	4	32	122	93
Summary for 'Nyay Panchayat' = 0003 (19 detail records)																					
Sum		39	1	0	0	94	37	87	2	17	0	177	5	62	0	351	19	61	516	5111	7537

1	2	3	4	5	6	7	8	9	10	11	12	13	14	15	16	17	18	19	20	21	22
0004	**Khaksis**		**Nyay Panchayat / न्याय पंचायत**																		
0046	Kudari Madhogarh	651.93	355	381	2351	1293	1058	246	210	517	395	0	0	702	217	624	170	386	27	175	135
0047	Diha	281.44	153	153	902	508	394	70	83	206	159	0	0	233	18	257	5	169	0	79	5
0048	Ram Nagar	128.24	0	0	0	0	0	0	0	0	0	0	0	0	0	0	0	0	0	0	0
0049	Darapur	111.05	0	0	0	0	0	0	0	0	0	0	0	0	0	0	0	0	0	0	0
0050	Kamsera	388.15	143	143	941	504	437	88	94	65	50	0	0	171	84	245	15	139	0	73	10
0051	Pardani	305.07	98	98	658	348	310	64	65	95	75	0	0	159	45	173	19	146	9	27	10
0052	Rasulpura	72.85	0	0	0	0	0	0	0	0	0	0	0	0	0	0	0	0	0	0	0
0053	Khasis	782.31	916	948	5855	3224	2631	538	548	871	692	0	0	1916	694	1647	41	892	14	384	20
0054	Makundpura	125.17	15	15	70	39	31	8	4	29	26	0	0	15	0	18	10	5	0	11	10
0055	Hajaratpura	99.11	0	0	0	0	0	0	0	0	0	0	0	0	0	0	0	0	0	0	0
0056	Mahatwani Madhoga	455.26	184	187	994	543	451	88	89	186	119	0	0	344	152	291	15	191	7	78	2
0057	Nasirpura	152.23	0	0	0	0	0	0	0	0	0	0	0	0	0	0	0	0	0	0	0
0058	Dhanja	518.82	314	314	1840	970	870	159	192	300	288	0	0	555	175	525	31	319	1	153	30
0059	Kalyanpura	126.22	0	0	0	0	0	0	0	0	0	0	0	0	0	0	0	0	0	0	0
0060	Birpura	204.20	0	0	0	0	0	0	0	0	0	0	0	0	0	0	0	0	0	0	0
Summary for 'Nyay Panchayat' = 0004 (15 detail records)																					
Sum		4402 05	2178	2239	13611	7429	6182	1261	1285	2269	1804	0	0	4095	1385	3780	306	2247	58	980	222

1	2	23	24	25	26	27	28	29	30	31	32	33	34	35	36	37	38	39	40	41	42
0004	**Khaksis**	**Nyay Panchayat / न्याय पंचायत**																			
0046	Kudari Madhogarh	1	0	0	0	4	6	6	0	0	0	12	1	1	0	39	1	0	0	669	888
0047	Diha	0	0	0	0	2	0	0	0	0	0	3	0	0	0	4	0	0	46	251	343
0048	Ram Nagar	0	0	0	0	0	0	0	0	0	0	0	0	0	0	0	0	0	0	0	0
0049	Darapur	0	0	0	0	0	0	0	0	0	0	0	0	0	0	0	0	0	0	0	0
0050	Kamsera	1	4	0	0	5	0	1	1	0	0	10	0	2	0	14	0	1	1	258	421
0051	Pardani	0	0	0	0	0	0	0	0	0	0	0	0	0	0	0	0	0	89	175	202
0052	Rasulpura	0	0	0	0	0	0	0	0	0	0	0	0	0	0	0	0	0	0	0	0
0053	Khasis	15	0	0	0	44	1	32	0	22	0	70	0	20	0	168	6	23	27	1554	2563
0054	Makundpura	0	0	0	0	0	0	0	0	0	0	1	0	0	0	1	0	0	0	21	21
0055	Hajaratpura	0	0	0	0	0	0	0	0	0	0	0	0	0	0	0	0	0	0	0	0
0056	Mahatwani Madhogarh	0	0	0	0	6	4	2	0	0	0	0	1	0	0	14	1	0	147	252	289
0057	Nasirpura	0	0	0	0	0	0	0	0	0	0	0	0	0	0	0	0	0	0	0	0
0058	Dhanja	1	0	0	0	6	0	5	0	0	0	2	0	2	0	37	0	0	0	445	839
0059	Kalyanpura	0	0	0	0	0	0	0	0	0	0	0	0	0	0	0	0	0	0	0	0
0060	Birpura	0	0	0	0	0	0	0	0	0	0	0	0	0	0	0	0	0	0	0	0
Summary for 'Nyay Panchayat' = 0004 (15 detail records)																					
Sum		18	4	0	0	67	11	46	1	22	0	98	2	25	0	277	8	24	310	3625	5566

1	2	3	4	5	6	7	8	9	10	11	12	13	14	15	16	17	18	19	20	21	22
0005	**Titra Khalilpur**		**Nyay Panchayat / न्याय पंचायत**																		
0061	Tajpura Sani	321.20	98	104	513	278	235	44	54	88	73	0	0	151	58	149	0	114	0	33	0
0062	Gobardhanpura	411.89	185	198	1063	590	473	100	99	203	152	0	0	336	128	277	12	202	0	55	11
0063	Kherawar	350.95	136	136	744	405	339	94	73	159	136	0	0	253	97	192	7	131	0	51	6
0064	Sulakhna	801.13	180	192	1199	643	556	100	20	274	249	0	0	368	116	330	4	138	0	149	4
0065	Keolari	961.98	526	527	3317	1837	1480	318	282	593	444	0	0	971	311	931	39	661	23	207	13
0066	Hindokhra	178.92	64	64	403	227	176	39	31	30	18	0	0	137	40	110	1	82	1	22	0
0067	Karhiyapur	175.40	25	25	147	78	69	18	14	35	22	0	0	48	28	37	9	20	1	17	8
0068	Badauan	195.52	83	83	498	277	221	55	35	67	49	0	0	167	77	158	5	61	0	90	5
0069	Harsanepura	137.75	0	0	0	0	0	0	0	0	0	0	0	0	0	0	0	0	0	0	0
0070	Biraura	215.71	62	62	321	188	133	46	23	51	31	0	0	112	25	96	0	76	0	12	0
0071	Gangthra	192.00	84	84	556	307	249	64	43	146	113	0	0	194	90	150	0	108	0	30	0
0072	Rani Pura	78.72	19	19	146	79	67	14	13	0	0	0	0	26	4	42	1	40	1	1	0
0073	Rura	106.82	21	22	131	66	65	15	16	0	0	0	0	4	2	40	0	37	0	3	0
0074	Seoni Khurd	163.93	49	49	404	214	190	35	37	0	0	0	0	55	8	131	0	72	0	57	0
0075	Chittarpura	51.78	0	0	0	0	0	0	0	0	0	0	0	0	0	0	0	0	0	0	0
0076	Deori	100.16	10	10	78	39	39	5	10	0	0	0	0	6	0	26	0	20	0	6	0
0077	Jhilara	175.24	17	21	129	71	58	17	13	71	58	0	0	33	5	41	1	7	0	34	1
0078	Repura	53.18	0	0	0	0	0	0	0	0	0	0	0	0	0	0	0	0	0	0	0
0079	Beona	192.76	56	56	410	221	189	43	41	50	51	0	0	119	34	115	17	114	6	1	11
0080	Kherabenda	357.80	40	40	290	160	130	27	23	4	5	0	0	60	8	82	59	82	44	0	15
0081	Titrakhalilpur Parash	359.38	136	151	838	469	369	51	63	123	95	0	0	280	100	249	2	150	0	68	2

1	2	23	24	25	26	27	28	29	30	31	32	33	34	35	36	37	38	39	40	41	42
0005	**Titra Khalilpur**	**Nyay Panchayat / न्याय पंचायत**																			
0061	Tajpura Sani	0	0	0	0	0	0	0	0	0	0	1	0	0	0	1	0	0	9	129	226
0062	Gobardhanpura	3	0	0	0	0	0	0	0	0	0	5	0	0	0	12	1	0	0	313	461
0063	Kherawar	1	0	0	0	0	0	2	0	0	0	1	0	0	0	6	1	0	146	213	186
0064	Sulakhna	6	0	0	0	2	0	1	0	2	0	5	0	2	0	25	0	0	0	313	552
0065	Keolari	0	0	0	0	7	2	3	1	0	0	7	0	7	0	39	0	0	210	906	1231
0066	Hindokhra	1	0	0	0	0	0	0	0	0	0	1	0	0	0	4	0	0	0	117	175
0067	Karhiyapur	0	0	0	0	0	0	0	0	0	0	0	0	0	0	0	0	0	0	41	60
0068	Badauan	1	0	0	0	0	0	0	0	0	0	1	0	0	0	5	0	0	0	119	216
0069	Harsanepura	0	0	0	0	0	0	0	0	0	0	0	0	0	0	0	0	0	0	0	0
0070	Biraura	2	0	0	0	0	0	0	0	3	0	0	0	1	0	2	0	0	95	92	38
0071	Gangthra	0	0	0	0	0	0	0	0	0	0	3	0	1	0	8	0	0	142	157	107
0072	Rani Pura	0	0	0	0	0	0	0	0	0	0	0	0	0	0	1	0	0	0	37	66
0073	Rura	0	0	0	0	0	0	0	0	0	0	0	0	0	0	0	0	0	0	26	65
0074	Seoni Khurd	0	0	0	0	0	0	0	0	0	0	1	0	0	0	1	0	0	0	83	190
0075	Chittarpura	0	0	0	0	0	0	0	0	0	0	0	0	0	0	0	0	0	0	0	0
0076	Deori	0	0	0	0	0	0	0	0	0	0	0	0	0	0	0	0	0	0	13	39
0077	Jhilara	0	0	0	0	0	0	0	0	0	0	0	0	0	0	0	0	0	0	30	57
0078	Repura	0	0	0	0	0	0	0	0	0	0	0	0	0	0	0	0	0	0	0	0
0079	Beona	0	0	0	0	0	0	0	0	0	0	0	0	0	0	0	0	0	0	106	172
0080	Kherabenda	0	0	0	0	0	0	0	0	0	0	0	0	0	0	0	0	0	0	78	71
0081	Titrakhalilpur Parashuram	5	0	0	0	0	0	0	0	0	0	10	0	0	0	16	0	1	77	219	290

1	2	3	4	5	6	7	8	9	10	11	12	13	14	15	16	17	18	19	20	21	22
0082	Titrakhalilpur Khet	130.49	262	289	1662	889	773	152	175	375	328	0	0	495	165	510	38	220	2	238	36
0083	Bhedpura Madhavga	130.49	47	47	263	148	115	27	18	82	73	0	0	97	50	89	0	77	0	6	0
0084	Khoaha	258.06	86	89	560	301	259	63	56	103	84	0	0	181	111	187	0	126	0	48	0
0085	Dhanaura	932.47	241	243	1669	894	775	142	196	287	238	0	0	604	278	506	3	353	1	122	2
0086	Rawa	539.82	109	110	769	412	357	61	67	115	111	0	0	246	66	214	4	124	3	85	1
0087	Ratanpura Konch	374.75	0	0	0	0	0	0	0	0	0	0	0	0	0	0	0	0	0	0	0
0088	Bhend	467.07	506	522	3132	1687	1445	313	273	633	538	0	0	1081	434	951	15	508	2	255	5
0089	Champatpura	426.76	0	0	0	0	0	0	0	0	0	0	0	0	0	0	0	0	0	0	0
Summary for 'Nyay Panchayat' = 0005 (29 detail records)																					
Sum		8842.13	3042	3143	19242	10480	8762	1843	1675	3489	2868	0	0	6024	2235	5613	217	3523	84	1590	120

1	2	23	24	25	26	27	28	29	30	31	32	33	34	35	36	37	38	39	40	41	42
0082	Titrakhalilpur Khet	0	0	0	0	5	0	0	0	13	0	1	0	3	0	30	0	0	19	379	716
0083	Bhedpura Madhavgarh	0	0	0	0	0	0	0	0	0	0	1	0	0	0	5	0	0	0	59	115
0084	Khoaha	0	0	0	0	0	0	0	0	1	0	2	0	1	0	9	0	0	0	114	259
0085	Dhanaura	0	0	0	0	0	0	1	0	0	0	1	0	0	0	29	0	0	0	388	772
0086	Rawa	0	0	0	0	1	0	1	0	0	0	3	0	0	0	0	0	0	0	198	353
0087	Ratanpura Konch	0	0	0	0	0	0	0	0	0	0	0	0	0	0	0	0	0	0	0	0
0088	Bhend	5	0	0	0	5	1	30	0	6	0	46	3	10	0	86	4	0	2	736	1428
0089	Champatpura	0	0	0	0	0	0	0	0	0	0	0	0	0	0	0	0	0	0	0	0
Summary for 'Nyay Panchayat' = 0005 (29 detail records)																					
Sum		24	0	0	0	20	3	38	1	25	0	89	3	25	0	279	6	1	700	4866	7845

1	2	3	4	5	6	7	8	9	10	11	12	13	14	15	16	17	18	19	20	21	22
0006	**Kanasi**		**Nyay Panchayat / न्याय पंचायत**																		
0090	Simora	118.43	6	6	36	23	13	1	3	0	0	0	0	8	2	10	0	10	0	0	0
0091	Mohammadpura	113.30	40	40	248	142	106	31	37	0	0	0	0	73	5	75	0	57	0	18	0
0092	Jaitpura	69.69	18	18	125	70	55	9	15	0	0	0	0	19	8	40	0	35	0	2	0
0093	Barkhera	37.95	0	0	0	0	0	0	0	0	0	0	0	0	0	0	0	0	0	0	0
0094	Lohai	349.34	189	189	1284	702	582	167	141	206	167	0	0	323	114	337	75	185	14	135	57
0095	Sikri Buzarg	269.07	58	59	424	232	192	43	41	75	51	0	0	106	55	119	1	65	0	53	1
0096	Pajoniyan	380.38	129	131	807	441	366	76	78	148	126	0	0	180	33	235	2	235	0	0	2
0097	Jawakpura	180.26	1	1	1	1	0	0	0	0	0	0	0	1	0	0	0	0	0	0	0
0098	Katkribhim	84.14	0	0	0	0	0	0	0	0	0	0	0	0	0	0	0	0	0	0	0
0099	Salempura	64.52	0	0	0	0	0	0	0	0	0	0	0	0	0	0	0	0	0	0	0
0100	Sipura	325.78	1	1	7	5	2	1	0	1	0	0	0	0	0	2	0	2	0	0	0
0101	Katkri Buzurg	145.48	75	75	566	305	261	58	59	70	70	0	0	143	64	158	2	139	2	10	0
0102	Katkri Bhoj	48.28	0	0	0	0	0	0	0	0	0	0	0	0	0	0	0	0	0	0	0
0103	Akniwa	273.31	256	256	1630	905	725	155	141	345	290	0	0	574	258	416	10	294	7	65	1
0104	Dhanauri	76.23	0	0	0	0	0	0	0	0	0	0	0	0	0	0	0	0	0	0	0
0105	Seoni Buzurg	291.34	85	91	532	291	241	59	41	90	77	0	0	139	46	157	0	117	0	35	0
0106	Amkhera	59.73	0	0	0	0	0	0	0	0	0	0	0	0	0	0	0	0	0	0	0
0107	Barha	91.41	25	26	184	98	86	14	17	17	10	0	0	59	26	49	0	33	0	12	0
0108	Kanasi	217.17	76	76	425	226	199	25	36	121	115	0	0	146	59	125	0	81	0	36	0
0109	Babu Pura	36.39	0	0	0	0	0	0	0	0	0	0	0	0	0	0	0	0	0	0	0
0110	Kanhri	139.64	46	47	379	213	166	42	36	63	51	0	0	116	42	110	16	78	4	17	12

1	2	23	24	25	26	27	28	29	30	31	32	33	34	35	36	37	38	39	40	41	42
0006	Kanasi	Nyay Panchayat / न्याय पंचायत																			
0090	Simora	0	0	0	0	0	0	0	0	0	0	0	0	0	0	0	0	0	0	13	13
0091	Mohammadpura	0	0	0	0	0	0	0	0	0	0	0	0	0	0	0	0	0	7	67	99
0092	Jaitpura	0	0	0	0	0	0	0	0	0	0	1	0	0	0	2	0	0	2	30	53
0093	Barkhera	0	0	0	0	0	0	0	0	0	0	0	0	0	0	0	0	0	0	0	0
0094	Lohai	0	0	0	0	0	1	2	0	0	0	2	1	0	0	13	2	13	131	352	376
0095	Sikri Buzarg	0	0	0	0	0	0	0	0	0	0	0	0	0	0	1	0	0	20	113	171
0096	Pajoniyan	0	0	0	0	0	0	0	0	0	0	0	0	0	0	0	0	1	190	205	174
0097	Jawakpura	0	0	0	0	0	0	0	0	0	0	0	0	0	0	0	0	0	0	1	0
0098	Katkribhim	0	0	0	0	0	0	0	0	0	0	0	0	0	0	0	0	0	0	0	0
0099	Salempura	0	0	0	0	0	0	0	0	0	0	0	0	0	0	0	0	0	0	0	0
0100	Sipura	0	0	0	0	0	0	0	0	0	0	0	0	0	0	0	0	0	2	3	0
0101	Katkri Buzurg	0	0	0	0	2	0	0	0	0	0	0	0	1	0	6	0	0	99	147	160
0102	Katkri Bhoj	0	0	0	0	0	0	0	0	0	0	0	0	0	0	0	0	0	0	0	0
0103	Akniwa	0	1	1	0	8	0	3	0	0	0	10	0	1	0	34	1	74	359	415	356
0104	Dhanauri	0	0	0	0	0	0	0	0	0	0	0	0	0	0	0	0	0	0	0	0
0105	Seoni Buzurg	0	0	0	0	0	0	0	0	0	0	0	0	0	0	5	0	0	32	134	209
0106	Amkhera	0	0	0	0	0	0	0	0	0	0	0	0	0	0	0	0	0	0	0	0
0107	Barha	0	0	0	0	0	0	0	0	0	0	0	0	0	0	4	0	0	2	49	84
0108	Kanasi	0	0	0	0	0	0	0	0	0	0	2	0	2	0	4	0	0	5	101	194
0109	Babu Pura	0	0	0	0	0	0	0	0	0	0	0	0	0	0	0	0	0	0	0	0
0110	Kanhri	1	0	0	0	11	0	0	0	0	0	0	0	0	0	3	0	5	39	98	111

1	2	3	4	5	6	7	8	9	10	11	12	13	14	15	16	17	18	19	20	21	22
0111	Masudpura	86.14	56	56	333	181	152	21	26	113	88	0	0	114	48	95	31	53	14	31	17
0112	Chakdhai	44.91	10	10	85	47	38	9	11	0	0	0	0	29	15	24	0	22	0	2	0
0113	Sirtajpura	61.37	0	0	0	0	0	0	0	0	0	0	0	0	0	0	0	0	0	0	0
0114	Mithanpura	88.69	0	0	0	0	0	0	0	0	0	0	0	0	0	0	0	0	0	0	0
0115	Rajipura	130.83	111	111	648	380	268	62	59	240	158	0	0	153	31	190	4	128	2	55	2
0116	Dongarpura	153.44	23	24	162	86	76	16	17	0	0	0	0	45	5	41	0	33	0	2	0
0117	Basith	29.39	147	147	950	526	424	96	100	142	123	0	0	210	55	248	128	182	67	58	61
0118	Bibni	109.25	0	0	0	0	0	0	0	0	0	0	0	0	0	0	0	0	0	0	0
0119	Karmara	97.56	0	0	0	0	0	0	0	0	0	0	0	0	0	0	0	0	0	0	0
0120	Rampura	90.96	0	0	0	0	0	0	0	0	0	0	0	0	0	0	0	0	0	0	0
0121	Jara	236.63	119	119	812	461	351	99	62	87	56	0	0	276	100	214	31	178	31	29	0
0122	Adlispura	238.44	111	114	766	421	345	70	73	74	54	0	0	285	105	219	16	173	14	25	2
0123	Tilokpura	137.77	29	31	219	118	101	24	17	14	9	0	0	70	31	60	21	58	20	2	1
0124	Kailiya Khurd	349.10	97	97	513	281	232	57	53	112	87	0	0	161	51	165	0	162	0	1	0
0125	Kherai	133.90	13	13	32	16	16	1	4	0	0	0	0	15	9	13	0	11	0	0	0
0126	Antrapuri	32.13	0	0	0	0	0	0	0	0	0	0	0	0	0	0	0	0	0	0	0
0127	Sadupura	183.02	143	143	1009	556	453	88	85	131	198	0	0	369	131	258	8	186	1	41	7
0128	Khurd	208.98	49	49	371	207	164	54	32	7	6	0	0	99	36	96	0	73	0	22	0
0129	Mahalowa	226.14	22	22	182	100	82	21	20	1	3	0	0	55	22	54	2	44	0	6	2
0130	Khakal	249.01	68	68	431	240	191	46	50	69	58	0	0	161	56	120	4	59	0	53	4
0131	Tumra	242.88	139	139	858	458	400	98	87	119	109	0	0	272	99	227	3	172	0	25	3
Summary for 'Nyay Panchayat' = 0006 (42 detail records)																					
Sum		6502 38	2142	2159	14019	7732	6287	1443	1341	2245	1906	0	0	4201	1506	3857	354	2865	176	735	172

1	2	23	24	25	26	27	28	29	30	31	32	33	34	35	36	37	38	39	40	41	42
0111	Masudpura	0	0	0	0	2	0	1	0	0	0	2	0	0	0	6	0	2	10	84	111
0112	Chakdhai	0	0	0	0	0	0	0	0	0	0	0	0	0	0	0	0	1	4	22	34
0113	Sirtajpura	0	0	0	0	0	0	0	0	0	0	0	0	0	0	0	0	0	0	0	0
0114	Mithanpura	0	0	0	0	0	0	0	0	0	0	0	0	0	0	0	0	0	0	0	0
0115	Rajipura	0	0	0	0	1	0	0	0	0	0	3	0	0	0	3	0	0	55	190	209
0116	Dongarpura	0	0	0	0	1	0	0	0	0	0	0	0	0	0	5	0	0	23	45	53
0117	Basith	1	0	0	0	0	0	0	0	0	0	1	0	3	0	3	0	0	0	278	296
0118	Bibni	0	0	0	0	0	0	0	0	0	0	0	0	0	0	0	0	0	0	0	0
0119	Karmara	0	0	0	0	0	0	0	0	0	0	0	0	0	0	0	0	0	0	0	0
0120	Rampura	0	0	0	0	0	0	0	0	0	0	0	0	0	0	0	0	0	0	0	0
0121	Jara	0	0	0	0	4	0	0	0	1	0	0	0	0	0	2	0	0	5	247	315
0122	Adlispura	0	0	0	0	1	0	0	0	0	0	6	0	2	0	12	0	0	9	202	320
0123	Tilokpura	0	0	0	0	0	0	0	0	0	0	0	0	0	0	0	0	0	31	58	49
0124	Kailiya Khurd	0	0	0	0	1	0	0	0	0	0	0	0	1	0	0	0	0	99	116	133
0125	Kherai	0	0	0	0	0	0	0	0	0	0	0	0	0	0	2	0	0	0	3	16
0126	Antrapuri	0	0	0	0	0	0	0	0	0	0	0	0	0	0	0	0	0	0	0	0
0127	Sadupura	0	0	0	0	0	0	3	0	1	0	4	0	0	0	23	0	0	0	298	445
0128	Khurd	0	0	0	0	0	0	1	0	0	0	0	0	0	0	0	0	6	6	105	158
0129	Mahalowa	0	0	0	0	0	0	0	0	0	0	0	0	1	0	3	0	0	0	46	80
0130	Khakal	0	0	0	0	0	0	0	0	4	0	2	0	1	0	1	0	3	29	117	158
0131	Tumra	0	0	0	0	0	0	4	0	0	0	4	0	0	0	22	0	0	0	231	397
Summary for 'Nyay Panchayat' = 0006 (42 detail records)																					
Sum		2	1	1	0	31	1	14	0	6	0	37	1	12	0	154	3	105	1159	3770	4774

1	2	3	4	5	6	7	8	9	10	11	12	13	14	15	16	17	18	19	20	21	22
0007	**Gidwasa**		**Nyay Panchayat / न्याय पंचायत**																		
0132	Dangchholiya	227.52	0	0	0	0	0	0	0	0	0	0	0	0	0	0	0	0	0	0	0
0133	Kemra	67.75	28	28	235	129	106	25	24	0	0	0	0	60	17	55	22	52	22	0	0
0134	Dangbhakraul	286.95	0	0	0	0	0	0	0	0	0	0	0	0	0	0	0	0	0	0	0
0135	Bhakraul	195.08	91	91	646	391	255	75	43	59	38	0	0	188	38	201	38	172	36	0	0
0136	Arjunpura	77.32	94	101	748	413	335	87	78	28	25	0	0	151	14	221	1	188	0	17	1
0137	Kurchauli	112.35	102	102	683	415	268	86	63	84	57	0	0	168	43	201	15	169	1	21	14
0138	Dang Sajera	340.52	0	0	0	0	0	0	0	0	0	0	0	0	0	0	0	0	0	0	0
0139	Baoli	277.03	151	151	912	517	395	111	106	181	142	0	0	219	32	282	17	239	14	33	3
0140	Sajera	110.33	61	61	447	246	201	49	39	0	0	0	0	148	47	120	26	105	25	1	0
0141	Gidawasa	271.97	176	176	1299	714	585	136	119	156	127	0	0	232	53	345	6	323	2	9	1
0142	Gataiya	38.00	0	0	0	0	0	0	0	0	0	0	0	0	0	0	0	0	0	0	0
0143	Dang Gataiya	366.49	0	0	0	0	0	0	0	0	0	0	0	0	0	0	0	0	0	0	0
0144	Dang Khajuri	232.14	87	88	628	332	296	59	59	0	0	0	0	68	2	152	1	151	1	1	0
0145	Khajuri	283.18	98	100	688	393	295	82	59	130	95	0	0	164	37	218	31	145	14	65	17
0146	Dang Khairai (Rural)	557.44	0	0	0	0	0	0	0	0	0	0	0	0	0	0	0	0	0	0	0
0147	Nadigaon (Rural)	383.55	0	0	0	0	0	0	0	0	0	0	0	0	0	0	0	0	0	0	0
0148	Jakhela	136.09	3	3	32	17	15	5	6	0	0	0	0	10	6	8	3	8	1	0	1
0149	Ganeshpura	148.78	20	20	194	103	91	19	24	11	8	0	0	58	8	52	19	39	8	1	10
0150	Sikandrapur	283.56	90	95	618	350	268	56	42	64	47	0	0	149	14	190	32	179	19	4	10
0151	Lalpura	110.47	14	14	90	51	39	11	11	11	6	0	0	30	5	32	2	20	0	9	2
0152	Sikri Khurd	23.02	0	0	0	0	0	0	0	0	0	0	0	0	0	0	0	0	0	0	0

1	2	23	24	25	26	27	28	29	30	31	32	33	34	35	36	37	38	39	40	41	42
0007	Gidwasa	Nyay Panchayat / न्याय पंचायत																			
0132	Dangchholiya	0	0	0	0	0	0	0	0	0	0	0	0	0	0	0	0	0	0	0	0
0133	Kemra	3	0	0	0	0	0	0	0	0	0	0	0	0	0	0	0	0	0	74	84
0134	Dangbhakraul	0	0	0	0	0	0	0	0	0	0	0	0	0	0	0	0	0	0	0	0
0135	Bhakraul	19	1	0	0	0	0	6	0	0	0	1	0	0	0	3	1	0	0	190	217
0136	Arjunpura	0	0	0	0	0	0	1	0	2	0	2	0	2	0	9	0	0	0	192	334
0137	Kurchauli	1	0	0	0	1	0	2	0	0	0	1	0	0	0	6	0	0	31	214	222
0138	Dang Sajera	0	0	0	0	0	0	0	0	0	0	0	0	0	0	0	0	0	0	0	0
0139	Baoli	0	0	0	0	0	0	0	0	0	0	3	0	0	0	7	0	0	60	235	318
0140	Sajera	1	0	0	0	0	0	0	0	0	0	3	0	2	0	8	1	0	4	126	171
0141	Gidawasa	1	0	0	0	5	3	0	0	0	0	0	0	2	0	5	0	11	95	358	484
0142	Gataiya	0	0	0	0	0	0	0	0	0	0	0	0	0	0	0	0	0	0	0	0
0143	Dang Gataiya	0	0	0	0	0	0	0	0	0	0	0	0	0	0	0	0	0	0	0	0
0144	Dang Khajuri	0	0	0	0	0	0	0	0	0	0	0	0	0	0	0	0	6	119	174	176
0145	Khajuri	0	0	0	0	1	0	3	0	2	0	0	0	0	0	2	0	0	64	175	200
0146	Dang Khairai (Rural)	0	0	0	0	0	0	0	0	0	0	0	0	0	0	0	0	0	0	0	0
0147	Nadigaon (Rural)	0	0	0	0	0	0	0	0	0	0	0	0	0	0	0	0	0	0	0	0
0148	Jakhela	0	0	0	0	0	1	0	0	0	0	0	0	0	0	0	0	0	0	9	12
0149	Ganeshpura	0	0	0	0	4	0	0	0	0	0	0	0	0	0	8	1	0	0	51	72
0150	Sikandrapur	3	0	0	0	3	2	0	0	0	1	0	0	0	0	1	0	0	0	160	236
0151	Lalpura	0	0	0	0	0	0	2	0	1	0	0	0	0	0	0	0	0	7	19	30
0152	Sikri Khurd	0	0	0	0	0	0	0	0	0	0	0	0	0	0	0	0	0	0	0	0

1	2	3	4	5	6	7	8	9	10	11	12	13	14	15	16	17	18	19	20	21	22
0153	Alampur	94.76	24	24	176	95	81	15	21	0	0	0	0	61	4	54	4	42	3	12	1
Summary for 'Nyay Panchayat' = 0007 (22 detail records)																					
Sum		4624 30	1039	1054	7396	4166	3230	816	694	724	545	0	0	1706	320	2131	217	1832	146	173	60

1	2	23	24	25	26	27	28	29	30	31	32	33	34	35	36	37	38	39	40	41	42
0153	Alampur	0	0	0	0	0	0	0	0	0	0	0	0	0	0	0	0	0	1	41	76
Summary for 'Nyay Panchayat' = 0007 (22 detail records)																					
Sum		28	1	0	0	14	6	14	0	5	1	10	0	6	0	49	3	17	381	2018	2632

1	2	3	4	5	6	7	8	9	10	11	12	13	14	15	16	17	18	19	20	21	22
0008	**Jaganpura**		**Nyay Panchayat / न्याय पंचायत**																		
0154	Kakrauli	549.70	125	125	792	445	347	82	84	79	61	0	0	39	2	233	179	231	178	0	0
0155	Tatarpura	85.00	0	0	0	0	0	0	0	0	0	0	0	0	0	0	0	0	0	0	0
0156	Salaiya Khurd	256.86	192	195	1152	665	487	121	94	149	107	0	0	381	86	309	10	294	7	4	3
0157	Maheshpura	815.87	221	223	1462	833	629	139	145	236	189	0	0	306	40	455	9	422	8	5	0
0158	Jaganpura	191.28	101	102	618	349	269	64	55	103	87	0	0	200	53	185	44	37	0	112	41
0159	Mansukhpura	195.19	12	12	58	32	26	5	5	0	0	0	0	13	2	18	0	18	0	0	0
0160	Budhera	250.43	73	73	507	289	218	52	46	55	26	0	0	134	26	141	2	131	2	4	0
0161	Mau	817.81	165	165	1100	636	464	97	87	116	88	0	0	276	31	303	3	240	3	55	0
0162	Kemra	401.82	30	30	237	131	106	23	19	0	0	0	0	71	9	61	4	61	4	0	0
0163	Singpura	486.00	104	104	608	364	244	62	45	108	75	0	0	39	4	203	18	185	2	18	16
0164	Larupura	306.76	108	108	665	372	293	75	65	122	92	0	0	191	65	167	9	116	6	37	0
0165	Burhiya	256.75	0	0	0	0	0	0	0	0	0	0	0	0	0	0	0	0	0	0	0
0166	Pachipura Khurd	413.26	154	155	1017	591	426	93	87	191	152	0	0	311	57	340	44	47	2	280	42
0167	Shahpura	282.05	0	0	0	0	0	0	0	0	0	0	0	0	0	0	0	0	0	0	0
0168	Dhorpur	426.41	152	152	1014	580	434	87	75	148	96	0	0	249	36	269	2	258	2	5	0
0169	Khutela	413.00	328	328	1887	1083	804	209	187	433	291	0	0	557	50	566	2	439	1	107	0
0170	Mawasa	194.60	28	28	153	91	62	17	13	25	13	0	0	26	3	50	0	50	0	0	0
0171	Dudhai	65.16	0	0	0	0	0	0	0	0	0	0	0	0	0	0	0	0	0	0	0
Summary for 'Nyay Panchayat' = 0008 (18 detail records)																					
Sum		6407 95	1793	1800	11270	6461	4809	1126	1007	1765	1277	0	0	2793	464	3300	326	2529	215	627	102

1	2	23	24	25	26	27	28	29	30	31	32	33	34	35	36	37	38	39	40	41	42
0008	**Jaganpura**	**Nyay Panchayat / न्याय पंचायत**																			
0154	Kakrauli	0	0	0	0	0	0	0	0	0	0	2	1	0	0	0	0	0	0	212	168
0155	Tatarpura	0	0	0	0	0	0	0	0	0	0	0	0	0	0	0	0	0	0	0	0
0156	Salaiya Khurd	0	0	0	0	0	0	0	0	0	0	0	0	0	0	11	0	0	69	356	408
0157	Maheshpura	0	0	0	0	2	0	0	0	0	0	1	0	0	0	25	1	0	139	378	481
0158	Jaganpura	2	0	0	0	0	0	4	0	0	0	11	0	4	0	15	3	2	65	162	160
0159	Mansukhpura	0	0	0	0	0	0	0	0	0	0	0	0	0	0	0	0	0	0	14	26
0160	Budhera	0	0	0	0	0	0	3	0	0	0	0	0	0	0	3	0	0	0	148	216
0161	Mau	0	0	0	0	0	0	0	0	0	0	0	0	0	0	8	0	0	172	333	289
0162	Kemra	0	0	0	0	0	0	0	0	0	0	0	0	0	0	0	0	0	30	70	72
0163	Singpura	0	0	0	0	0	0	0	0	0	0	0	0	0	0	0	0	0	3	161	223
0164	Larupura	5	0	0	0	1	2	0	0	3	0	3	0	0	0	2	1	21	99	184	185
0165	Burhiya	0	0	0	0	0	0	0	0	0	0	0	0	0	0	0	0	0	0	0	0
0166	Pachipura Khurd	0	0	0	0	2	0	2	0	0	0	1	0	0	0	8	0	0	189	251	193
0167	Shahpura	0	0	0	0	0	0	0	0	0	0	0	0	0	0	0	0	0	0	0	0
0168	Dhorpur	0	0	0	0	0	0	0	0	0	0	0	0	0	0	6	0	0	113	311	319
0169	Khutela	0	0	0	0	1	0	5	0	0	0	2	0	2	0	10	1	3	451	514	351
0170	Mawasa	0	0	0	0	0	0	0	0	0	0	0	0	0	0	0	0	0	41	41	21
0171	Dudhai	0	0	0	0	0	0	0	0	0	0	0	0	0	0	0	0	0	0	0	0
Summary for 'Nyay Panchayat' = 0008 (18 detail records)																					
Sum		7	0	0	0	6	2	14	0	3	0	20	1	6	0	88	6	26	1371	3135	3112

1	2	3	4	5	6	7	8	9	10	11	12	13	14	15	16	17	18	19	20	21	22
0009	**Kailia**		**Nyay Panchayat / न्याय पंचायत**																		
0172	Aibra	267.00	80	80	471	259	212	62	60	75	45	0	0	123	15	149	0	121	0	26	0
0173	Bilehta	177.00	0	0	0	0	0	0	0	0	0	0	0	0	0	0	0	0	0	0	0
0174	Jaitpura	385.00	127	127	659	387	272	69	61	117	78	0	0	134	24	230	0	121	0	106	0
0175	Garhi	79.00	0	0	0	0	0	0	0	0	0	0	0	0	0	0	0	0	0	0	0
0176	Beona	565.36	320	322	1918	1049	869	215	208	243	185	0	0	559	132	469	61	397	12	45	33
0177	Dadpura	108.96	0	0	0	0	0	0	0	0	0	0	0	0	0	0	0	0	0	0	0
0178	Benda	353.00	86	88	597	326	271	53	52	87	71	0	0	116	9	175	2	113	2	59	0
0179	Dabarkonch	380.00	49	53	323	154	169	23	44	53	57	0	0	86	31	93	5	55	0	33	5
0180	Unchagaon	488.00	133	134	828	477	351	88	72	128	97	0	0	228	28	276	26	272	21	4	5
0181	Chatsari	366.14	78	91	543	276	267	56	52	36	37	0	0	115	15	147	3	125	3	20	0
0182	Sslsiya Buzurg	603.22	282	284	1683	968	715	142	114	191	126	0	0	444	84	542	104	485	77	26	26
0183	Jagdeopura	107.43	0	0	0	0	0	0	0	0	0	0	0	0	0	0	0	0	0	0	0
0184	Kailia	1138.97	508	508	3475	1891	1584	349	352	486	429	0	0	1133	329	957	83	706	49	103	32
0185	Khilli Konch	280.41	0	0	0	0	0	0	0	0	0	0	0	0	0	0	0	0	0	0	0
0186	Barhal	494.71	244	250	1432	786	646	141	133	354	281	0	0	443	110	403	64	244	3	141	60
0187	Naraiya	122.00	0	0	0	0	0	0	0	0	0	0	0	0	0	0	0	0	0	0	0
0188	Chamrauwa Khurd	354.13	60	61	367	206	161	36	30	71	44	0	0	101	24	85	8	64	5	19	3
0189	Pandauri	396.53	62	62	358	195	163	40	42	49	39	0	0	103	19	97	8	77	6	20	2
0190	Kudaiya	265.21	95	95	595	317	278	74	82	171	157	0	0	200	69	165	9	106	6	43	3
0191	Pipri Kala	415.81	196	200	1172	629	543	107	105	337	284	0	0	346	125	350	68	263	19	54	47
0192	Dhera	85.56	1	1	3	2	1	0	0	0	0	0	0	1	0	0	0	0	0	0	0

1	2	23	24	25	26	27	28	29	30	31	32	33	34	35	36	37	38	39	40	41	42
0009	**Kailia**	**Nyay Panchayat / न्याय पंचायत**																			
0172	Aibra	0	0	0	0	0	0	0	0	0	0	0	0	0	0	2	0	0	0	110	212
0173	Bilehta	0	0	0	0	0	0	0	0	0	0	0	0	0	0	0	0	0	0	0	0
0174	Jaitpura	0	0	0	0	0	0	1	0	0	0	1	0	1	0	0	0	0	160	157	112
0175	Garhi	0	0	0	0	0	0	0	0	0	0	0	0	0	0	0	0	0	0	0	0
0176	Beona	0	0	0	0	7	16	2	0	2	0	3	0	1	0	12	0	0	288	580	520
0177	Dadpura	0	0	0	0	0	0	0	0	0	0	0	0	0	0	0	0	0	0	0	0
0178	Benda	0	0	0	0	0	0	2	0	0	0	1	0	0	0	0	0	0	60	151	209
0179	Dabarkonch	0	0	0	0	0	0	1	0	0	0	2	0	0	0	2	0	0	29	61	135
0180	Unchagaon	0	0	0	0	0	0	0	0	0	0	0	0	0	0	0	0	0	168	201	157
0181	Chatsari	0	0	0	0	0	0	0	0	0	0	0	0	0	0	2	0	0	0	129	264
0182	Sslsiya Buzurg	1	0	0	0	0	1	4	0	2	0	5	0	2	0	17	0	3	114	423	497
0183	Jagdeopura	0	0	0	0	0	0	0	0	0	0	0	0	0	0	0	0	0	0	0	0
0184	Kailia	2	1	0	1	13	0	11	0	1	0	35	0	8	0	78	0	5	443	929	1058
0185	Khilli Konch	0	0	0	0	0	0	0	0	0	0	0	0	0	0	0	0	0	0	0	0
0186	Barhal	1	0	0	0	0	0	0	0	0	0	1	0	0	0	16	1	0	84	383	498
0187	Naraiya	0	0	0	0	0	0	0	0	0	0	0	0	0	0	0	0	0	0	0	0
0188	Chamrauwa Khurd	0	0	0	0	0	0	0	0	0	0	0	0	0	0	2	0	0	1	121	152
0189	Pandauri	0	0	0	0	0	0	0	0	0	0	0	0	0	0	0	0	0	1	98	154
0190	Kudaiya	0	0	0	0	2	0	0	0	0	0	3	0	0	0	11	0	0	9	152	260
0191	Pipri Kala	0	0	0	0	1	1	4	0	1	0	10	1	0	0	17	0	0	95	279	380
0192	Dhcra	0	0	0	0	0	0	0	0	0	0	0	0	0	0	0	0	0	0	2	1

1	2	3	4	5	6	7	8	9	10	11	12	13	14	15	16	17	18	19	20	21	22
0193	Deogaon	656.39	267	267	1538	844	694	143	106	299	253	0	0	511	156	465	20	292	10	124	10
Summary for 'Nyay Panchayat' = 0009 (22 detail records)																					
Sum		8089.83	2588	2623	15962	8766	7196	1598	1513	2697	2183	0	0	4643	1170	4603	461	3441	213	823	226
Summary for 'Tahsil' = 0020 (193 detail records)																					
Sum		56024.84	19483	19938	124465	68743	55722	12369	11355	19392	15635	0	0	35964	11433	35344	2774	24520	1214	7589	1368
Summary for 'CD Block' = 0050 (193 detail records)																					
Sum		56024.84	19483	19938	124465	68743	55722	12369	11355	19392	15635	0	0	35964	11433	35344	2774	24520	1214	7589	1368

1	2	23	24	25	26	27	28	29	30	31	32	33	34	35	36	37	38	39	40	41	42
0193	Deogaon	0	0	0	0	3	0	2	0	2	0	3	0	1	0	38	0	0	59	379	615
Summary for 'Nyay Panchayat' = 0009 (22 detail records)																					
Sum		4	1	0	1	26	18	27	0	8	0	64	1	13	0	197	1	8	1511	4155	5224
Summary for 'Tahsil' = 0020 (193 detail records)																					
Sum		146	8	1	1	335	89	275	4	96	7	572	25	171	0	1639	58	269	6691	33130	46257
Summary for 'CD Block' = 0050 (193 detail records)																					
Sum		146	8	1	1	335	89	275	4	96	7	572	25	171	0	1639	58	269	6691	33130	46257

1	2	3	4	5	6	7	8	9	10	11	12	13	14	15	16	17	18	19	20	21	22
0060	Konch		CD Block / सा. वि. खण्ड																		
														तहसील / Tahsil				Konch		0020	
0010	Pachipuri		Nyay Panchayat / न्याय पंचायत																		
0194	Gaindoli	301.00	206	206	1169	638	531	95	97	258	209	0	0	413	200	349	0	227	0	115	0
0195	Babupura	112.29	56	56	345	184	161	28	27	57	55	0	0	127	47	113	0	101	0	10	0
0196	Bharari	161.62	157	157	948	518	430	91	86	251	210	0	0	380	227	282	0	209	0	69	0
0197	Bamra	98.32	0	0	0	0	0	0	0	0	0	0	0	0	0	0	0	0	0	0	0
0198	Kudra Buzurg	641.89	120	120	674	368	306	69	77	130	117	0	0	250	72	168	1	128	0	28	0
0199	Kudra Khurd	165.01	37	38	272	145	127	26	24	8	7	0	0	100	40	78	0	58	0	18	0
0200	Kudari Konch	245.00	130	139	907	515	392	89	74	116	96	0	0	282	69	258	0	164	0	92	0
0201	Dabkai	121.00	39	39	291	155	136	38	25	31	26	0	0	85	26	70	1	52	0	13	1
0202	Bhedpura Konch	42.80	0	0	0	0	0	0	0	0	0	0	0	0	0	0	0	0	0	0	0
0203	Iteura Konch	128.00	64	64	374	196	178	42	38	84	73	0	0	95	12	106	1	58	0	45	1
0204	Khabri	108.00	38	38	265	137	128	18	27	39	33	0	0	72	13	76	2	53	0	22	2
0205	Pachipuri	259.26	135	135	743	394	349	64	79	115	116	0	0	249	89	179	37	120	1	56	35
0206	Chamrauwa Buzurg	202.84	40	40	201	105	96	11	21	41	38	0	0	74	24	59	0	37	0	20	0
0207	Asupura	139.74	68	68	436	230	206	35	42	98	83	0	0	121	44	129	1	84	0	44	0
0208	Ratanpura Lahar	128.38	45	45	298	155	143	20	23	13	13	0	0	104	50	88	0	70	0	9	0
0209	Sami	702.00	367	367	2327	1278	1049	202	200	381	281	0	0	841	262	632	20	486	13	112	6
0210	Hinguta	284.86	142	145	853	470	383	79	76	210	187	0	0	229	26	247	4	179	0	56	3
0211	Karyaoli	160.42	54	60	326	189	137	54	36	49	28	0	0	71	4	90	0	74	0	15	0
0212	Gobardhanpura Kon	251.86	0	0	0	0	0	0	0	0	0	0	0	0	0	0	0	0	0	0	0

1	2	23	24	25	26	27	28	29	30	31	32	33	34	35	36	37	38	39	40	41	42
0060	**Konch**	**CD Block / सा. वि. खण्ड**																			
															तहसील / Tahsil				**Konch**		**0020**
0010	**Pachipuri**	**Nyay Panchayat / न्याय पंचायत**																			
0194	Gaindoli	0	0	0	0	0	0	0	0	0	0	2	0	0	0	5	0	6	76	283	455
0195	Babupura	0	0	0	0	0	0	0	0	0	0	0	0	0	0	2	0	0	0	71	161
0196	Bharari	0	0	0	0	0	0	0	0	0	0	0	0	0	0	4	0	1	77	235	353
0197	Bamra	0	0	0	0	0	0	0	0	0	0	0	0	0	0	0	0	0	0	0	0
0198	Kudra Buzurg	2	0	0	0	2	0	0	0	0	0	0	0	0	0	8	1	0	0	200	305
0199	Kudra Khurd	0	0	0	0	0	0	0	0	0	0	1	0	0	0	1	0	0	0	67	127
0200	Kudari Konch	0	0	0	0	0	0	1	0	0	0	1	0	0	0	0	0	1	205	256	187
0201	Dabkai	0	0	0	0	0	0	1	0	0	0	0	0	0	0	4	0	0	41	85	94
0202	Bhedpura Konch	0	0	0	0	0	0	0	0	0	0	0	0	0	0	0	0	0	0	0	0
0203	Iteura Konch	0	0	0	0	0	0	2	0	0	0	1	0	0	0	0	0	0	37	90	140
0204	Khabri	0	0	0	0	0	0	0	0	0	0	0	0	0	0	1	0	0	14	61	112
0205	Pachipuri	0	0	0	0	1	0	0	0	0	0	0	0	0	0	2	1	0	0	215	312
0206	Chamrauwa Buzurg	0	0	0	0	0	0	0	0	0	0	0	0	0	0	2	0	0	0	46	96
0207	Asupura	0	0	0	0	0	0	0	0	0	0	0	0	0	0	1	1	0	0	101	205
0208	Ratanpura Lahar	0	0	0	0	0	0	0	0	0	0	4	0	0	0	5	0	0	0	67	143
0209	Sami	1	0	0	0	3	0	1	0	0	0	4	0	2	0	23	1	1	120	645	909
0210	Hinguta	1	0	0	0	1	0	3	0	0	0	1	1	1	0	5	0	0	117	223	262
0211	Karyaoli	0	0	0	0	0	0	0	0	0	0	0	0	0	0	1	0	0	0	99	137
0212	Gobardhanpura Konch	0	0	0	0	0	0	0	0	0	0	0	0	0	0	0	0	0	0	0	0

1	2	3	4	5	6	7	8	9	10	11	12	13	14	15	16	17	18	19	20	21	22
Summary for 'Nyay Panchayat' = 0010 (19 detail records)																					
Sum		4254 29	1698	1717	10429	5677	4752	961	952	1881	1572	0	0	3493	1205	2924	67	2100	14	724	48
0011	**Gurawati**		**Nyay Panchayat / न्याय पंचायत**																		
0213	Rampursaneta	268.10	79	80	448	249	199	48	44	79	69	0	0	142	50	118	13	73	13	26	0
0214	Ata	390.42	159	159	1089	610	479	125	98	188	147	0	0	322	138	295	24	130	5	136	16
0215	Topor	159.41	63	63	332	186	146	14	24	42	30	0	0	135	49	110	10	107	8	3	2
0216	Basti	446.05	133	133	902	431	471	85	83	89	80	0	0	258	132	236	46	182	24	53	21
0217	Gorakaranpur	382.48	183	183	1125	626	499	107	84	147	114	0	0	318	95	341	92	259	47	59	43
0218	Mohammda	188.07	0	0	0	0	0	0	0	0	0	0	0	0	0	0	0	0	0	0	0
0219	Bhadcora	399.04	254	254	1544	847	697	166	151	352	278	0	0	536	153	423	83	213	26	124	56
0220	Nagepura	246.87	17	17	122	72	50	13	15	14	11	0	0	33	4	42	7	28	2	12	5
0221	Chachenda	81.85	21	21	145	82	63	19	13	32	24	0	0	33	1	49	2	0	0	43	2
0222	Iona	578.02	230	237	1654	913	741	195	138	316	233	0	0	479	110	493	17	326	11	132	5
0223	Kunwarpura Konch	225.82	173	181	1100	588	512	127	115	205	181	0	0	352	142	337	5	256	5	64	0
0224	Alawalpura	170.84	0	0	0	0	0	0	0	0	0	0	0	0	0	0	0	0	0	0	0
0225	Sikri Konch	205.92	52	52	423	237	186	39	31	91	64	0	0	182	126	130	102	128	100	2	2
0226	Gurati	356.06	68	68	350	193	157	17	22	53	43	0	0	164	104	115	101	97	96	7	5
0227	Pachipura Kalan	572.34	160	176	1106	600	506	115	104	177	143	0	0	372	138	294	27	183	0	79	26
0228	Chhani	871.56	182	184	1093	593	500	106	96	208	169	0	0	409	184	312	31	169	10	118	19
0229	Chamarsena	627.36	220	234	1341	746	595	130	122	157	132	0	0	478	209	365	33	181	6	137	26
Summary for 'Nyay Panchayat' = 0011 (17 detail records)																					
Sum		6170 21	1994	2042	12774	6973	5801	1306	1140	2150	1718	0	0	4213	1635	3660	593	2332	353	995	228

1	2	23	24	25	26	27	28	29	30	31	32	33	34	35	36	37	38	39	40	41	42
Summary for 'Nyay Panchayat' = 0010 (19 detail records)																					
Sum		4	0	0	0	7	0	8	0	0	0	14	1	3	0	64	4	9	687	2744	3998
0011	**Gurawati**	**Nyay Panchayat / न्याय पंचायत**																			
0213	Rampursaneta	0	0	0	0	2	0	0	0	4	0	2	0	0	0	11	0	6	85	125	101
0214	Ata	6	1	0	0	11	2	3	0	0	0	2	0	0	0	7	0	41	256	274	199
0215	Topor	0	0	0	0	0	0	0	0	0	0	0	0	0	0	0	0	0	68	76	68
0216	Basti	0	0	0	0	0	0	0	0	0	0	0	0	0	0	1	1	1	78	194	347
0217	Gorakaranpur	4	0	0	0	2	0	0	0	1	0	8	2	0	0	8	0	4	169	281	238
0218	Mohammda	0	0	0	0	0	0	0	0	0	0	0	0	0	0	0	0	0	0	0	0
0219	Bhadeora	5	0	0	0	7	0	5	0	22	0	6	0	2	0	39	1	0	113	424	501
0220	Nagepura	0	0	0	0	0	0	0	0	0	0	0	0	0	0	2	0	0	0	30	43
0221	Chachenda	0	0	0	0	0	0	0	0	5	0	0	0	0	0	1	0	0	0	33	61
0222	Iona	2	0	0	0	0	0	0	0	4	0	3	0	4	0	22	1	0	3	420	721
0223	Kunwarpura Konch	1	0	0	0	0	0	0	0	0	0	1	0	3	0	12	0	0	0	251	507
0224	Alawalpura	0	0	0	0	0	0	0	0	0	0	0	0	0	0	0	0	0	0	0	0
0225	Sikri Konch	0	0	0	0	0	0	0	0	0	0	0	0	0	0	0	0	0	1	107	83
0226	Gurati	0	0	0	0	0	0	1	0	0	0	0	0	0	0	10	0	0	1	78	55
0227	Pachipura Kalan	0	0	0	0	0	0	3	0	1	0	3	0	4	0	21	1	0	8	306	471
0228	Chhani	2	0	0	0	7	0	1	0	0	0	0	0	2	0	13	2	0	64	281	405
0229	Chamarsena	0	0	0	0	7	0	2	0	0	0	10	0	0	0	28	1	0	2	381	560
Summary for 'Nyay Panchayat' = 0011 (17 detail records)																					
Sum		20	1	0	0	36	2	15	0	37	0	35	2	15	0	175	7	52	848	3261	4360

1	2	3	4	5	6	7	8	9	10	11	12	13	14	15	16	17	18	19	20	21	22
0012	**Panyara**		**Nyay Panchayat / न्याय पंचायत**																		
0230	Konch(Rural)	2162.01	187	188	1149	641	508	123	123	138	118	0	0	434	144	326	63	174	38	76	23
0231	Padri	594.09	286	300	1631	887	744	146	151	361	290	0	0	629	284	476	51	177	14	152	30
0232	Bhadari	531.00	156	156	992	523	469	71	88	146	126	0	0	380	151	269	65	134	42	82	23
0233	Panyara	407.00	161	161	933	492	441	98	97	152	149	0	0	307	127	260	31	142	27	92	3
0234	Taharpura	195.75	126	126	755	401	354	97	90	183	162	0	0	255	89	187	4	113	1	58	1
0235	Chak Dirauti	15.93	0	0	0	0	0	0	0	0	0	0	0	0	0	0	0	0	0	0	0
0236	Diravati	897.18	354	354	2059	1168	891	195	159	368	252	0	0	556	149	696	14	446	5	214	8
0237	Barsesi	322.10	78	78	437	255	182	53	30	92	52	0	0	111	24	119	0	86	0	30	0
0238	Kaithi	365.35	100	100	648	359	289	77	70	134	114	0	0	202	64	160	1	86	0	54	1
0239	Manohari	254.00	28	30	169	92	77	18	15	14	8	0	0	56	25	46	1	17	0	26	0
0240	Simiriya	644.00	211	244	1586	866	720	134	149	191	180	0	0	571	265	440	115	259	68	137	47
0241	Barauda Khurd	306.19	51	59	443	240	203	46	38	44	37	0	0	169	99	115	5	84	0	20	4
0242	Birgawan Buzurg	686.80	241	242	1393	788	605	98	93	196	146	0	0	514	73	490	19	205	1	279	18
0243	Anda	1340.00	584	584	3403	1857	1546	284	282	627	502	0	0	1277	487	993	9	476	5	362	3
0244	Ghusia	628.07	171	171	1029	563	466	102	97	88	61	0	0	358	156	298	21	219	16	52	4
Summary for 'Nyay Panchayat' = 0012 (15 detail records)																					
Sum		9349.47	2734	2793	16627	9132	7495	1542	1482	2734	2197	0	0	5819	2137	4875	399	2618	217	1634	165

1	2	23	24	25	26	27	28	29	30	31	32	33	34	35	36	37	38	39	40	41	42
0012	**Panyara**	**Nyay Panchayat / न्याय पंचायत**																			
0230	Konch(Rural)	10	0	0	0	0	0	12	0	0	0	20	0	3	0	31	2	0	2	315	443
0231	Padri	11	0	0	0	4	5	23	1	9	0	47	1	5	0	48	0	0	11	411	682
0232	Bhadari	2	0	0	0	1	0	1	0	1	0	10	0	5	0	33	0	2	83	252	321
0233	Panyara	0	0	0	0	0	0	0	0	0	0	10	0	1	0	15	1	0	0	232	410
0234	Taharpura	2	0	0	0	0	0	1	0	3	0	4	0	0	0	6	2	0	0	214	350
0235	Chak Dirauti	0	0	0	0	0	0	0	0	0	0	0	0	0	0	0	0	0	0	0	0
0236	Diravati	0	0	0	0	0	0	2	0	0	0	3	1	2	0	29	0	1	534	471	343
0237	Barsesi	0	0	0	0	0	0	0	0	0	0	0	0	0	0	3	0	0	114	136	68
0238	Kaithi	4	0	0	0	0	0	5	0	0	0	6	0	1	0	4	0	0	0	199	288
0239	Manohari	0	0	0	0	0	0	0	0	0	0	1	0	0	0	2	1	0	0	46	76
0240	Simiriya	4	0	0	0	3	0	3	0	0	0	2	0	0	0	32	0	7	92	419	513
0241	Barauda Khurd	2	0	0	0	0	0	1	0	0	0	1	0	0	0	7	1	0	1	125	197
0242	Birgawan Buzurg	0	0	0	0	0	0	0	0	0	0	0	0	0	0	6	0	0	118	298	468
0243	Anda	3	0	0	0	7	0	3	0	1	0	5	0	28	0	108	1	0	22	864	1515
0244	Ghusia	0	0	0	0	0	0	1	0	0	0	5	0	2	0	19	1	0	50	265	395
Summary for 'Nyay Panchayat' = 0012 (15 detail records)																					
Sum		38	0	0	0	15	5	52	1	14	0	114	2	47	0	343	9	10	1027	4247	6069

1	2	3	4	5	6	7	8	9	10	11	12	13	14	15	16	17	18	19	20	21	22
0013	**Chamend**		**Nyay Panchayat / न्याय पंचायत**																		
0245	Jujharpura	200.35	72	79	665	302	363	57	60	131	114	0	0	214	101	162	0	155	0	0	0
0246	Chamend	409.35	122	129	735	391	344	82	81	180	163	0	0	224	74	207	4	165	2	34	2
0247	Tursampura	191.20	0	0	0	0	0	0	0	0	0	0	0	0	0	0	0	0	0	0	0
0248	Braoda Kalan	455.43	215	215	1472	819	653	177	114	322	259	0	0	482	133	402	15	319	13	16	0
0249	Kunda	284.81	152	156	1027	553	474	89	117	270	229	0	0	363	109	264	0	148	0	101	0
0250	Bohara	280.99	79	84	582	295	287	50	47	99	85	0	0	193	106	147	6	110	4	23	1
0251	Chamrathakurpur	254.56	57	57	359	200	159	38	34	13	8	0	0	118	43	109	1	93	0	11	1
0252	Mohanpura	117.02	0	0	0	0	0	0	0	0	0	0	0	0	0	0	0	0	0	0	0
0253	Jhala	156.01	2	2	7	4	3	2	1	0	0	0	0	2	0	1	0	0	0	1	0
0254	Arazilane Dehat	219.81	77	77	542	302	240	76	77	5	5	0	0	122	14	145	1	91	1	46	0
0255	Dhohar	84.26	19	20	126	74	52	21	14	0	0	0	0	32	3	36	0	10	0	25	0
0256	Patha	112.70	0	0	0	0	0	0	0	0	0	0	0	0	0	0	0	0	0	0	0
0257	Darhi	371.53	98	98	562	317	245	63	49	174	144	0	0	205	69	192	147	140	138	19	7
0258	Ghamuri	258.54	96	96	505	275	230	54	35	112	86	0	0	179	65	151	8	102	5	21	2
0259	Umri Konch	79.15	43	43	300	160	140	36	26	74	50	0	0	55	6	87	0	66	0	20	0
0260	Khera Darhi	112.78	1	1	1	1	0	0	0	1	0	0	0	0	0	0	0	0	0	0	0
0261	Paretha	260.60	91	91	568	294	274	58	59	157	140	0	0	140	38	159	1	102	0	41	0
0262	Imlori	289.82	94	94	489	262	227	30	35	85	72	0	0	184	54	159	102	97	3	53	99
0263	Seta	208.88	55	55	379	205	174	21	31	110	93	0	0	145	45	141	97	100	5	31	92
Summary for 'Nyay Panchayat' = 0013 (19 detail records)																					
Sum		4347 79	1273	1297	8319	4454	3865	854	780	1733	1448	0	0	2658	860	2362	382	1698	171	442	204

1	2	23	24	25	26	27	28	29	30	31	32	33	34	35	36	37	38	39	40	41	42
0013	Chamend	Nyay Panchayat / न्याय पंचायत																			
0245	Jujharpura	0	0	0	0	0	0	1	0	0	0	2	0	1	0	3	0	0	0	140	363
0246	Chamend	0	0	0	0	0	0	0	0	1	0	4	0	0	0	3	0	0	120	184	220
0247	Tursampura	0	0	0	0	0	0	0	0	0	0	0	0	0	0	0	0	0	0	0	0
0248	Braoda Kalan	39	2	0	0	4	0	2	0	0	0	7	0	0	0	15	0	3	74	414	564
0249	Kunda	0	0	0	0	2	0	3	0	0	0	1	0	0	0	9	0	0	161	289	313
0250	Bohara	6	0	0	0	0	0	0	0	2	0	0	1	0	0	6	0	0	79	148	202
0251	Chamrathakurpur	0	0	0	0	0	0	5	0	0	0	0	0	0	0	0	0	2	90	89	68
0252	Mohanpura	0	0	0	0	0	0	0	0	0	0	0	0	0	0	0	0	0	0	0	0
0253	Jhala	0	0	0	0	0	0	0	0	0	0	0	0	0	0	0	0	0	0	3	3
0254	Arazilane Dehat	0	0	0	0	0	0	3	0	1	0	1	0	0	0	3	0	0	0	157	239
0255	Dhohar	1	0	0	0	0	0	0	0	0	0	0	0	0	0	0	0	0	0	38	52
0256	Patha	0	0	0	0	0	0	0	0	0	0	0	0	0	0	0	0	0	0	0	0
0257	Darhi	0	0	0	0	2	0	1	0	9	0	3	1	14	0	4	1	0	1	125	97
0258	Ghamuri	3	0	0	0	0	0	0	0	3	0	4	0	3	0	15	1	0	82	124	140
0259	Umri Konch	0	0	0	0	0	0	0	0	0	0	1	0	0	0	0	0	0	0	73	140
0260	Khera Darhi	0	0	0	0	0	0	0	0	0	0	0	0	0	0	0	0	1	0	0	0
0261	Paretha	0	0	0	0	0	0	7	1	0	0	1	0	1	0	7	0	0	0	135	273
0262	Imlori	0	0	0	0	5	0	0	0	0	0	2	0	0	0	2	0	0	34	103	91
0263	Seta	0	0	0	0	0	0	1	0	0	0	0	0	0	0	9	0	0	15	64	62
Summary for 'Nyay Panchayat' = 0013 (19 detail records)																					
Sum		49	2	0	0	13	0	23	1	16	0	26	2	19	0	76	2	6	656	2086	2827

1	2	3	4	5	6	7	8	9	10	11	12	13	14	15	16	17	18	19	20	21	22
0014	**Kishunpura**		**Nyay Panchayat / न्याय पंचायत**																		
0264	Phulella	358.20	129	131	1011	541	470	94	97	239	193	0	0	352	172	267	105	201	77	44	27
0265	Kheri	467.17	160	164	941	496	445	101	93	187	148	0	0	268	135	250	39	138	13	77	23
0266	Kishunpura	422.30	144	159	949	509	440	91	84	135	107	0	0	365	175	250	8	146	5	74	2
0267	Sunaya	806.42	204	209	1405	769	636	135	136	257	224	0	0	502	175	372	151	252	66	84	83
0268	Magra	261.13	58	61	462	246	216	54	47	78	63	0	0	164	90	119	22	94	20	17	2
0269	Kaushalpur(Kamina)	354.57	92	92	524	280	244	55	60	128	110	0	0	171	37	132	2	40	0	82	2
0270	Nari	684.05	257	269	1700	909	791	172	148	311	253	0	0	526	248	433	10	273	5	107	3
0271	Bhepta	238.06	127	127	845	469	376	82	71	189	139	0	0	277	80	236	240	183	189	44	51
0272	Kamtari	303.04	80	80	570	306	264	54	66	58	56	0	0	202	52	141	30	67	10	73	20
0273	Pahargaon	1215.99	448	450	2670	1458	1212	229	230	433	362	0	0	923	366	746	111	495	25	205	85
0274	Kuiyan	60.03	0	0	0	0	0	0	0	0	0	0	0	0	0	0	0	0	0	0	0
Summary for 'Nyay Panchayat' = 0014 (11 detail records)																					
Sum		5170.96	1699	1742	11077	5983	5094	1067	1032	2015	1655	0	0	3750	1530	2946	718	1889	410	807	298

1	2	23	24	25	26	27	28	29	30	31	32	33	34	35	36	37	38	39	40	41	42
0014	**Kishunpura**	**Nyay Panchayat / न्याय पंचायत**																			
0264	Phulella	2	0	0	0	3	1	3	0	0	0	3	0	0	0	11	0	0	0	274	365
0265	Kheri	5	1	0	0	8	0	5	0	0	0	4	1	2	0	11	1	1	24	245	382
0266	Kishunpura	4	0	0	0	3	0	1	0	0	0	8	0	2	0	12	1	0	34	259	398
0267	Sunaya	2	0	0	0	2	1	1	0	3	0	6	0	4	0	18	1	2	54	395	431
0268	Magra	0	0	0	0	2	0	1	0	0	0	2	0	0	0	3	0	4	82	123	112
0269	Kaushalpur(Kamina)	0	0	0	0	0	0	1	0	0	0	2	0	0	0	7	0	0	121	148	121
0270	Nari	0	0	0	0	8	0	1	0	4	0	4	0	5	0	31	2	1	355	475	426
0271	Bhepta	0	0	0	0	0	0	0	0	0	0	0	0	0	0	9	0	0	0	233	136
0272	Kamtari	0	0	0	0	0	0	0	0	0	0	0	0	0	0	1	0	0	0	165	234
0273	Pahargaon	2	0	0	0	3	0	1	0	0	0	9	0	3	0	28	1	0	18	712	1083
0274	Kuiyan	0	0	0	0	0	0	0	0	0	0	0	0	0	0	0	0	0	0	0	0
Summary for 'Nyay Panchayat' = 0014 (11 detail records)																					
Sum		15	1	0	0	29	2	14	0	7	0	38	1	16	0	131	6	8	688	3029	3688

1	2	3	4	5	6	7	8	9	10	11	12	13	14	15	16	17	18	19	20	21	22
0015	**Pindari**		**Nyay Panchayat / न्याय पंचायत**																		
0275	Chandni	878.36	294	295	1719	951	768	150	120	347	286	0	0	654	297	442	55	267	35	146	17
0276	Mudia	227.14	0	0	0	0	0	0	0	0	0	0	0	0	0	0	0	0	0	0	0
0277	Chandurra	710.38	292	298	1749	951	798	145	166	242	211	0	0	699	260	436	5	265	4	87	1
0278	Pindari	1363.00	544	544	3332	1836	1496	309	255	461	373	0	0	1203	467	951	44	572	18	297	22
0279	Singar	95.00	0	0	0	0	0	0	0	0	0	0	0	0	0	0	0	0	0	0	0
0280	Basob	1353.05	441	482	3148	1675	1473	306	299	488	404	0	0	1039	366	769	8	471	5	228	2
0281	Chautarhai	921.96	13	14	83	46	37	9	7	0	0	0	0	31	16	19	0	16	0	0	0
0282	Jamrohikalan	343.33	188	192	1129	623	506	140	114	253	235	0	0	336	61	317	2	239	1	61	0
0283	Barbata	92.10	0	0	0	0	0	0	0	0	0	0	0	0	0	0	0	0	0	0	0
0284	Inguikalan	226.67	151	159	1059	576	483	110	119	264	237	0	0	249	38	255	12	141	3	62	8
0285	Mahatwani Konch	79.72	1	1	5	5	0	0	0	5	0	0	0	4	0	5	0	0	0	0	0
0286	Hunhuna	171.22	39	39	288	150	138	37	36	0	0	0	0	45	18	76	46	48	25	23	21
0287	Chamari	183.00	92	95	606	338	268	54	43	128	103	0	0	224	87	156	1	141	0	15	1
0288	Birgawan Khurd	319.00	195	203	1356	740	616	133	124	276	230	0	0	455	142	426	9	218	0	178	7
0289	Pirona	1365.21	862	864	5470	3047	2423	568	476	843	650	0	0	1849	630	1513	222	885	114	309	98
0290	Ingui Khurd	244.00	76	76	505	270	235	52	52	80	52	0	0	116	39	153	17	84	4	50	12
0291	Parechha	192.00	46	48	398	220	178	33	35	30	21	0	0	124	29	116	13	96	7	18	4
0292	Chachaoli	124.00	0	0	0	0	0	0	0	0	0	0	0	0	0	0	0	0	0	0	0
0293	Chansuwa	144.00	0	0	0	0	0	0	0	0	0	0	0	0	0	0	0	0	0	0	0
0294	Pali	232.00	0	0	0	0	0	0	0	0	0	0	0	0	0	0	0	0	0	0	0
0295	Hajipur	309.00	0	0	0	0	0	0	0	0	0	0	0	0	0	0	0	0	0	0	0

1	2	23	24	25	26	27	28	29	30	31	32	33	34	35	36	37	38	39	40	41	42
0015	**Pindari**	**Nyay Panchayat / न्याय पंचायत**																			
0275	Chandni	1	0	0	0	0	0	1	0	0	0	3	0	0	0	24	3	1	30	508	683
0276	Mudia	0	0	0	0	0	0	0	0	0	0	0	0	0	0	0	0	0	0	0	0
0277	Chandurra	3	0	0	0	4	0	6	0	2	0	13	0	4	0	52	0	0	251	515	542
0278	Pindari	5	0	0	0	2	0	3	0	7	0	15	1	1	0	49	3	7	387	878	1065
0279	Singar	0	0	0	0	0	0	0	0	0	0	0	0	0	0	0	0	0	0	0	0
0280	Basob	7	0	0	0	8	0	8	0	0	0	8	0	3	0	36	1	0	637	906	828
0281	Chautarhai	0	0	0	0	0	0	0	0	0	0	1	0	0	0	2	0	0	16	27	21
0282	Jamrohikalan	1	0	0	0	3	0	0	0	0	0	2	0	0	0	11	1	4	186	302	318
0283	Barbata	0	0	0	0	0	0	0	0	0	0	0	0	0	0	0	0	0	0	0	0
0284	Inguikalan	1	0	0	0	1	1	1	0	15	0	4	0	21	0	9	0	0	102	321	369
0285	Mahatwani Konch	0	0	0	0	0	0	0	0	0	0	0	0	5	0	0	0	0	0	0	0
0286	Hunhuna	0	0	0	0	0	0	0	0	0	0	3	0	0	0	2	0	0	0	74	92
0287	Chamari	0	0	0	0	0	0	0	0	0	0	0	0	0	0	0	0	0	0	182	267
0288	Birgawan Khurd	1	0	0	0	1	0	2	0	0	0	5	0	10	1	11	1	0	186	314	421
0289	Pirona	9	0	0	1	13	1	11	0	8	0	47	3	23	0	208	5	12	293	1522	1908
0290	Ingui Khurd	0	0	0	0	0	0	2	0	0	0	9	0	3	0	5	1	0	0	117	218
0291	Parechha	0	0	0	0	0	1	0	1	0	0	0	0	0	0	2	0	1	0	103	165
0292	Chachaoli	0	0	0	0	0	0	0	0	0	0	0	0	0	0	0	0	0	0	0	0
0293	Chansuwa	0	0	0	0	0	0	0	0	0	0	0	0	0	0	0	0	0	0	0	0
0294	Pali	0	0	0	0	0	0	0	0	0	0	0	0	0	0	0	0	0	0	0	0
0295	Hajipur	0	0	0	0	0	0	0	0	0	0	0	0	0	0	0	0	0	0	0	0

1	2	3	4	5	6	7	8	9	10	11	12	13	14	15	16	17	18	19	20	21	22
Summary for 'Nyay Panchayat' = 0015 (21 detail records)																					
Sum		9574.14	3234	3310	20847	11428	9419	2046	1846	3417	2802	0	0	7028	2450	5634	434	3443	216	1474	193

1	2	23	24	25	26	27	28	29	30	31	32	33	34	35	36	37	38	39	40	41	42
Summary for 'Nyay Panchayat' = 0015 (21 detail records)																					
Sum		28	0	0	1	32	3	34	1	32	0	110	4	70	1	411	15	25	2088	5769	6897

1	2	3	4	5	6	7	8	9	10	11	12	13	14	15	16	17	18	19	20	21	22
0016	**Bilayan**		**Nyay Panchayat / न्याय पंचायत**																		
0296	Bhua	210.64	0	0	0	0	0	0	0	0	0	0	0	0	0	0	0	0	0	0	0
0297	Shahpura	337.29	10	11	93	54	39	11	7	8	5	0	0	31	8	29	0	22	0	0	0
0298	Amita	745.22	302	338	2385	1335	1050	244	226	311	256	0	0	888	346	663	20	481	8	117	10
0299	Satoh	1302.00	362	391	2348	1283	1065	208	217	375	302	0	0	959	395	653	20	437	11	141	7
0300	Mudri	177.00	0	0	0	0	0	0	0	0	0	0	0	0	0	0	0	0	0	0	0
0301	Bilayan	745.00	269	271	1669	910	759	188	175	377	293	0	0	532	163	450	25	230	5	150	19
0302	Birasni	482.00	173	173	1208	652	556	115	118	333	276	0	0	377	178	326	78	151	0	151	78
0303	Dhamseni	247.00	120	130	736	409	327	78	75	125	99	0	0	235	61	223	5	121	2	87	3
0304	Jakhauli	375.00	191	195	1201	679	522	81	88	260	205	0	0	469	190	301	128	84	37	112	79
0305	Hardua	136.00	50	50	310	174	136	31	23	10	10	0	0	111	51	104	13	83	9	10	4
0306	Mawai Ait	420.00	64	64	408	230	178	35	27	35	26	0	0	122	39	114	40	69	21	25	18
0307	Gumaoli	221.00	60	62	459	271	188	51	28	2	3	0	0	115	39	137	12	135	12	2	0
0308	Kailra	227.00	59	59	361	207	154	34	22	63	55	0	0	119	28	103	26	64	7	39	19
0309	Jamrohi Khurd	326.98	114	114	748	414	334	95	52	153	121	0	0	252	113	192	3	97	3	74	0
0310	Sala	423.00	16	16	100	62	38	11	8	0	0	0	0	2	0	39	0	39	0	0	0
0311	Thurat Sojna	460.00	79	79	543	286	257	51	71	58	58	0	0	54	0	169	1	154	0	15	1
0312	Chhiraoli	473.00	149	160	921	502	419	107	78	127	98	0	0	213	30	270	18	197	5	54	11
0313	Bharsunda	468.00	259	259	1704	900	804	180	139	191	173	0	0	493	149	486	2	398	0	70	1
0314	Rukhana	875.92	24	24	249	132	117	19	29	0	0	0	0	80	20	73	0	69	0	1	0
Summary for 'Nyay Panchayat' = 0016 (19 detail records)																					
Sum		8652 05	2301	2396	15443	8500	6943	1539	1383	2428	1980	0	0	5052	1810	4332	391	2831	120	1048	250

1	2	23	24	25	26	27	28	29	30	31	32	33	34	35	36	37	38	39	40	41	42
0016	**Bilayan**	**Nyay Panchayat / न्याय पंचायत**																			
0296	Bhua	0	0	0	0	0	0	0	0	0	0	0	0	0	0	0	0	0	0	0	0
0297	Shahpura	7	0	0	0	0	0	0	0	0	0	0	0	0	0	0	0	0	2	25	37
0298	Amita	5	0	0	0	12	1	6	0	0	0	10	0	5	0	27	1	3	39	669	991
0299	Satoh	17	0	0	0	0	0	6	0	1	0	11	1	6	0	34	1	30	398	600	647
0300	Mudri	0	0	0	0	0	0	0	0	0	0	0	0	0	0	0	0	0	0	0	0
0301	Bilayan	6	0	0	0	6	0	3	0	0	0	18	0	8	0	29	1	3	44	457	690
0302	Birasni	0	0	0	0	1	0	3	0	0	0	5	0	4	0	11	0	0	110	326	368
0303	Dhamseni	0	0	0	0	4	0	0	0	0	0	4	0	1	0	6	0	0	6	186	316
0304	Jakhauli	10	2	0	0	13	1	7	1	10	0	17	2	7	0	41	6	4	19	374	375
0305	Hardua	1	0	0	0	1	0	0	0	1	0	3	0	0	0	5	0	0	0	70	123
0306	Mawai Ait	1	0	0	0	1	0	9	0	0	0	6	1	0	0	3	0	0	0	116	138
0307	Gumaoli	0	0	0	0	0	0	0	0	0	0	0	0	0	0	0	0	0	0	134	176
0308	Kailra	0	0	0	0	0	0	0	0	0	0	0	0	0	0	0	0	0	5	104	123
0309	Jamrohi Khurd	1	0	0	0	6	0	2	0	2	0	5	0	1	0	4	0	0	0	222	331
0310	Sala	0	0	0	0	0	0	0	0	0	0	0	0	0	0	0	0	0	0	23	38
0311	Thurat Sojna	0	0	0	0	0	0	0	0	0	0	0	0	0	0	0	0	0	0	117	256
0312	Chhiraoli	4	0	0	0	5	1	4	0	1	0	2	0	0	0	3	1	1	18	231	383
0313	Bharsunda	0	0	0	0	0	0	1	0	0	0	2	0	2	0	13	1	0	0	414	802
0314	Rukhana	0	0	0	0	0	0	0	0	0	0	0	0	0	0	3	0	0	0	59	117
Summary for 'Nyay Panchayat' = 0016 (19 detail records)																					
Sum		52	2	0	0	49	3	41	1	15	0	83	4	34	0	179	11	41	641	4127	5911

1	2	3	4	5	6	7	8	9	10	11	12	13	14	15	16	17	18	19	20	21	22
Summary for 'Tahsil' = 0020 (121 detail records)																					
Sum		47518.91	14933	15297	95516	52147	43369	9315	8615	16358	13372	0	0	32013	11627	26733	2984	16911	1501	7124	1386
Summary for 'CD Block' = 0060 (121 detail records)																					
Sum		47518.91	14933	15297	95516	52147	43369	9315	8615	16358	13372	0	0	32013	11627	26733	2984	16911	1501	7124	1386

1	2	23	24	25	26	27	28	29	30	31	32	33	34	35	36	37	38	39	40	41	42
Summary for 'Tahsil' = 0020 (121 detail records)																					
Sum		206	6	0	1	181	15	187	4	121	0	420	16	204	1	1379	54	151	6635	25263	33750
Summary for 'CD Block' = 0060 (121 detail records)																					
Sum		206	6	0	1	181	15	187	4	121	0	420	16	204	1	1379	54	151	6635	25263	33750

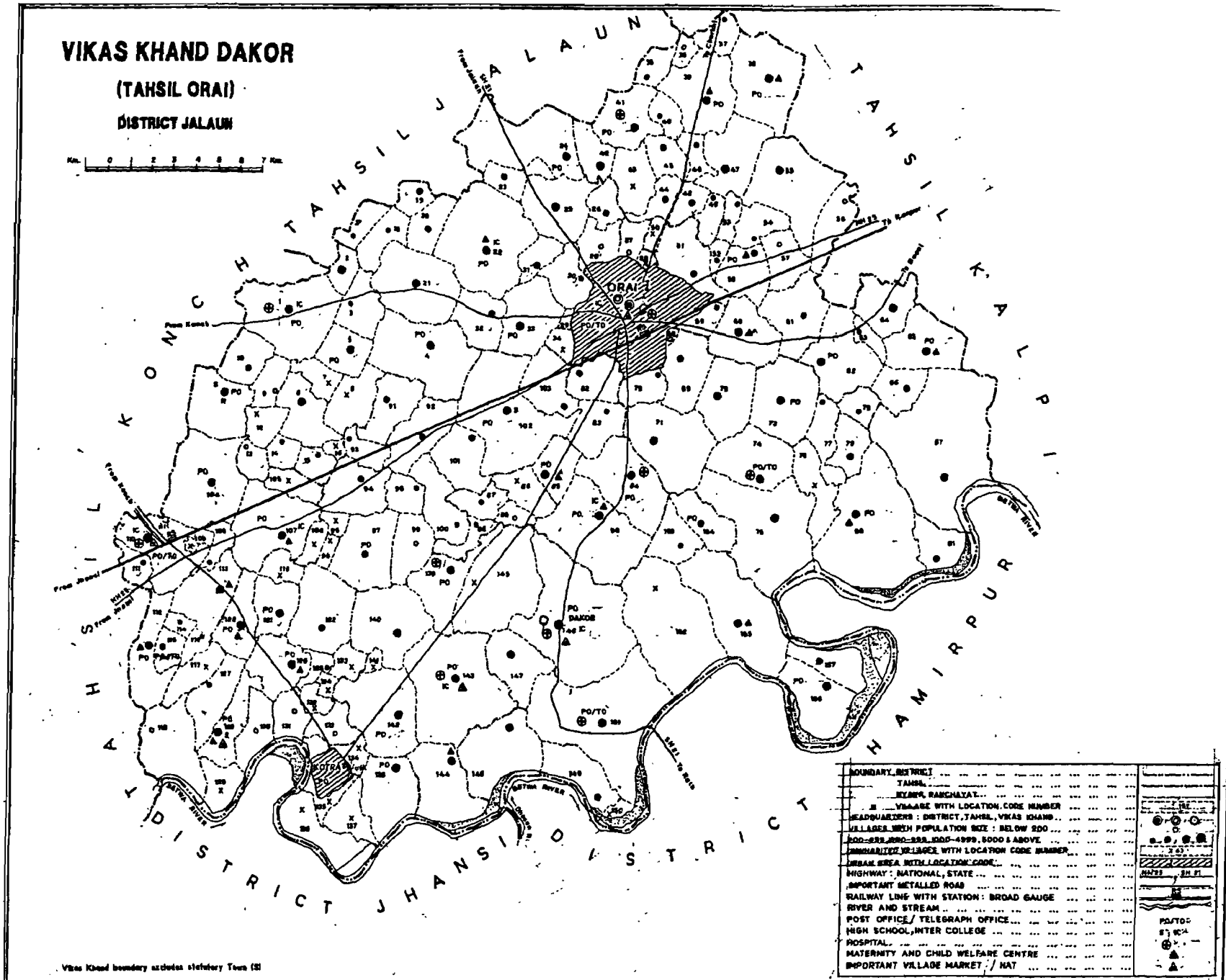
VIKAS KHAND DAKOR
(TAHSIL ORAI)
DISTRICT JALAUN
Km. 0 1 2 3 4 5 6 7 Km.
TAHSIL JALAUN
TAHSIL KALPI
TAHSIL KONCH
TAHSIL HAMIRPUR
DISTRICT JHANSI
DISTRICT JALAUN
ORAI
DAKOR
PO
PO/TO
Pucca Kutcha
Pucca Kutcha
Pucca Kutcha

1	2	3	4	5	6	7	8	9	10	11	12	13	14	15	16	17	18	19	20	21	22
0070	Dakor		CD Block / सा. वि. खण्ड																		
														तहसील / Tahsil					Orai		0030
0001	Kharusa		Nyay Panchayat / न्याय पंचायत																		
0001	Hardoi Gujar	1255.79	466	473	3244	1763	1481	339	293	551	465	0	0	1094	444	848	127	561	91	150	32
0002	Barha Jalaun	333.00	150	153	1025	563	462	108	97	24	20	0	0	178	27	310	1	287	0	8	0
0003	Kusmi	498.38	63	63	423	228	195	30	49	35	38	0	0	127	24	124	67	116	67	0	0
0004	Imilia	1271.97	276	278	1661	923	738	170	104	314	232	0	0	502	147	454	171	287	144	118	24
0005	Kharusa	430.75	470	486	2975	1652	1323	287	272	623	452	0	0	927	299	866	85	485	35	309	47
0006	Purwa	881.86	0	0	0	0	0	0	0	0	0	0	0	0	0	0	0	0	0	0	0
0007	PattiAit	320.82	0	0	0	0	0	0	0	0	0	0	0	0	0	0	0	0	0	0	0
0008	Bardh	643.55	240	246	1540	841	699	153	150	340	278	0	0	475	211	438	27	285	18	114	9
0009	Daulatpura Orai	256.41	27	30	188	104	84	22	19	30	26	0	0	66	21	52	0	41	0	9	0
0010	Dhagwan Khurd	449.48	119	120	715	423	292	68	44	227	161	0	0	284	69	242	0	121	0	119	0
0011	Akorhi	783.48	362	365	2156	1202	954	227	187	364	297	0	0	796	340	601	8	350	1	165	1
0012	Sherandazpur	274.44	0	0	0	0	0	0	0	0	0	0	0	0	0	0	0	0	0	0	0
0013	Parwa	218.50	21	22	168	88	80	14	21	47	45	0	0	36	9	48	3	47	0	0	3
0014	Kankan Khera	196.27	51	54	344	191	153	35	28	88	59	0	0	117	27	100	6	93	2	6	4
0015	Khera	227.72	61	61	456	242	214	52	44	54	61	0	0	143	44	122	18	109	15	3	2
0016	Babupura	58.98	0	0	0	0	0	0	0	0	0	0	0	0	0	0	0	0	0	0	0
Summary for 'Nyay Panchayat' = 0001 (16 detail records)																					
		8101.40	2306	2351	14895	8220	6675	1505	1308	2697	2134	0	0	4745	1662	4205	513	2782	373	1001	122

1	2	23	24	25	26	27	28	29	30	31	32	33	34	35	36	37	38	39	40	41	42
0070	**Dakor**	**CD Block / सा. वि. खण्ड**																			
														तहसील / Tahsil					**Orai**		**0030**
0001	**Kharusa**	**Nyay Panchayat / न्याय पंचायत**																			
0001	Hardoi Gujar	4	0	0	0	3	0	9	0	6	0	25	0	18	0	72	4	10	76	905	1278
0002	Barha Jalaun	1	0	0	0	0	0	0	0	0	0	4	0	0	0	10	1	0	127	253	334
0003	Kusmi	0	0	0	0	3	0	0	0	0	0	1	0	1	0	3	0	0	0	104	128
0004	Imilia	3	0	0	0	0	0	10	0	2	0	5	1	1	0	28	2	9	7	460	560
0005	Kharusa	3	0	0	0	6	0	5	0	0	0	8	0	3	0	47	3	0	280	786	958
0006	Purwa	0	0	0	0	0	0	0	0	0	0	0	0	0	0	0	0	0	0	0	0
0007	PattiAit	0	0	0	0	0	0	0	0	0	0	0	0	0	0	0	0	0	0	0	0
0008	Bardh	1	0	0	0	0	0	2	0	2	0	11	0	2	0	21	0	8	138	395	534
0009	Daulatpura Orai	0	0	0	0	0	0	0	0	1	0	0	0	1	0	0	0	1	0	51	84
0010	Dhagwan Khurd	0	0	0	0	0	0	0	0	0	0	0	0	0	0	2	0	0	0	181	292
0011	Akorhi	2	0	0	0	10	0	4	0	12	0	15	1	4	0	39	5	2	94	599	852
0012	Sherandazpur	0	0	0	0	0	0	0	0	0	0	0	0	0	0	0	0	0	0	0	0
0013	Parwa	0	0	0	0	0	0	0	0	0	0	0	0	0	0	1	0	0	0	40	77
0014	Kankan Khera	1	0	0	0	0	0	0	0	0	0	0	0	0	0	0	0	0	11	91	136
0015	Khera	0	0	0	0	0	0	0	0	1	0	1	0	0	0	8	1	2	65	118	131
0016	Babupura	0	0	0	0	0	0	0	0	0	0	0	0	0	0	0	0	0	0	0	0
Summary for 'Nyay Panchayat' = 0001 (16 detail records)																					
Sum		15	0	0	0	22	0	30	0	24	0	70	2	30	0	231	16	32	798	3983	5364

1	2	3	4	5	6	7	8	9	10	11	12	13	14	15	16	17	18	19	20	21	22
0002	**Garhar**		**Nyay Panchayat / न्याय पंचायत**																		
0017	Viyaspura	197.22	53	53	382	209	173	48	49	51	45	0	0	107	19	99	1	76	0	14	1
0018	Malupura	317.60	40	40	283	147	136	33	35	60	49	0	0	86	27	81	2	60	1	9	1
0019	Tiktoli	149.50	83	83	570	311	259	64	56	25	21	0	0	217	103	150	10	128	8	10	1
0020	Etwan Jalaun	346.17	102	102	596	333	263	54	47	106	69	0	0	232	110	173	74	147	59	24	15
0021	Minora Orai	1025.93	341	341	2001	1092	909	235	209	422	342	0	0	623	280	514	47	368	6	102	40
0022	Garhar	1435.56	454	458	2762	1552	1210	287	248	545	414	0	0	904	399	790	103	375	6	235	94
0023	Magrayan	274.81	94	94	610	335	275	68	59	81	66	0	0	190	59	179	2	126	0	40	2
0024	Kukar Gaon	1245.95	344	350	2308	1249	1059	247	241	513	414	0	0	633	320	605	66	313	31	165	31
0025	Bohadpura	697.87	262	267	1736	932	804	223	184	257	231	0	0	452	133	502	138	356	91	61	47
0026	Mawai Maukhari	223.00	73	73	535	307	228	59	44	88	76	0	0	195	49	151	57	97	50	32	5
0027	Lahariya Rural	374.92	6	6	26	16	10	4	0	0	0	0	0	7	3	11	0	8	0	3	0
0028	Baghaura Rural	242.94	0	0	0	0	0	0	0	0	0	0	0	0	0	0	0	0	0	0	0
0029	Orai Rural	1432.67	14	14	40	26	14	1	1	6	0	0	0	24	10	14	0	0	0	0	0
0030	Karsan	410.73	73	73	429	225	204	46	51	79	67	0	0	93	27	127	1	80	0	47	1
0031	Bajida	263.91	133	133	798	449	349	88	64	235	189	0	0	275	93	219	5	122	0	93	4
0032	Usar Gaon	456.99	124	127	718	390	328	65	61	243	194	0	0	237	74	181	6	77	3	87	2
0033	Madora	665.70	176	177	1138	616	522	85	90	314	278	0	0	412	137	298	102	164	8	97	93
0034	Umrar Rural	344.32	0	0	0	0	0	0	0	0	0	0	0	0	0	0	0	0	0	0	0
Summary for 'Nyay Panchayat' = 0002 (18 detail records)																					
Sum		10105.79	2372	2391	14932	8189	6743	1607	1439	3025	2455	0	0	4687	1843	4094	614	2497	263	1019	337

1	2	23	24	25	26	27	28	29	30	31	32	33	34	35	36	37	38	39	40	41	42
0002	**Garhar**	**Nyay Panchayat / न्याय पंचायत**																			
0017	Viyaspura	1	0	0	0	0	0	0	0	2	0	0	0	0	0	6	0	0	49	110	123
0018	Malupura	0	0	0	0	0	0	0	0	5	0	2	0	1	0	4	0	0	35	66	99
0019	Tiktoli	0	0	0	0	0	0	0	0	0	0	0	0	0	0	12	1	0	3	161	246
0020	Etwan Jalaun	0	0	0	0	0	0	0	0	0	0	0	0	0	0	2	0	0	1	160	188
0021	Minora Orai	2	0	1	0	5	0	2	0	4	0	5	0	4	0	21	1	0	3	578	859
0022	Garhar	2	0	0	0	7	0	12	1	18	0	26	0	4	0	111	2	5	148	757	959
0023	Magrayan	1	0	0	0	3	0	1	0	2	0	2	0	1	0	3	0	0	35	156	238
0024	Kukar Gaon	6	0	0	0	5	1	8	0	18	0	38	1	8	0	44	2	24	137	620	856
0025	Bohadpura	25	0	0	0	0	0	8	0	2	0	13	0	3	0	34	0	0	6	430	660
0026	Mawai Maukhari	9	0	0	0	0	0	1	0	2	0	5	0	1	0	4	2	0	0	156	171
0027	Lahariya Rural	0	0	0	0	0	0	0	0	0	0	0	0	0	0	0	0	0	0	5	10
0028	Baghaura Rural	0	0	0	0	0	0	0	0	0	0	0	0	0	0	0	0	0	0	0	0
0029	Orai Rural	1	0	0	0	0	0	0	0	0	0	0	0	0	0	13	0	1	0	11	14
0030	Karsan	0	0	0	0	0	0	0	0	0	0	0	0	0	0	0	0	0	104	98	99
0031	Bajida	0	0	0	0	0	0	1	0	0	0	0	0	0	0	3	1	0	55	230	289
0032	Usar Gaon	0	0	0	0	2	1	5	0	1	0	3	0	0	0	6	0	0	0	209	322
0033	Madora	1	0	0	0	0	0	4	0	2	0	8	0	2	0	20	1	0	0	318	420
0034	Umrar Rural	0	0	0	0	0	0	0	0	0	0	0	0	0	0	0	0	0	0	0	0
Summary for 'Nyay Panchayat' = 0002 (18 detail records)																					
Sum		48	0	1	0	22	2	42	1	56	0	102	1	24	0	283	10	30	576	4065	5553

1	2	3	4	5	6	7	8	9	10	11	12	13	14	15	16	17	18	19	20	21	22
0003	**Rura Addu**		**Nyay Panchayat / न्याय पंचायत**																		
0035	Jagatpur Buzurg	244.61	89	89	473	273	200	66	40	168	115	0	0	177	36	136	0	114	0	12	0
0036	Hazratpura	114.65	12	12	94	57	37	0	11	29	15	0	0	34	10	29	0	22	0	4	0
0037	Kakahra	279.14	81	83	351	230	121	40	10	41	17	0	0	123	7	135	0	131	0	0	0
0038	Atariya	1038.93	440	444	2819	1536	1283	280	287	457	340	0	0	842	343	698	191	507	149	106	38
0039	Aunta	954.15	268	275	1903	1042	861	191	171	284	217	0	0	548	126	499	87	343	35	113	49
0040	Lahura	203.76	55	55	359	196	163	48	36	103	86	0	0	101	39	102	7	55	2	30	4
0041	Ruraaddu	610.46	352	352	2206	1212	994	194	196	265	184	0	0	754	156	658	6	578	6	39	0
0042	Piya Nirjanpur	431.61	152	153	1057	577	480	119	117	86	58	0	0	287	68	297	8	233	4	54	4
0043	Barha Orai	243.16	0	0	0	0	0	0	0	0	0	0	0	0	0	0	0	0	0	0	0
0044	Chakjagdeopur	114.94	102	104	658	364	294	99	68	201	149	0	0	197	28	173	5	89	4	84	1
0045	Amgawan	375.60	65	65	544	270	274	58	55	0	0	0	0	165	53	134	27	108	8	6	2
0046	Guta Khurd	148.00	44	44	308	161	147	33	34	104	88	0	0	88	28	74	0	68	0	2	0
0047	Jalalpur Chirgawan	740.20	226	232	1531	812	719	118	135	230	189	0	0	355	144	394	136	320	117	47	18
0048	Banphara	246.84	88	88	568	294	274	53	68	6	6	0	0	181	68	143	1	121	0	21	1
0049	Daulatpura Kalpi	242.74	61	61	426	235	191	40	38	176	130	0	0	156	12	108	18	71	14	26	4
Summary for 'Nyay Panchayat' = 0003 (15 detail records)																					
Sum		5988 79	2035	2057	13297	7259	6038	1339	1266	2150	1594	0	0	4008	1118	3580	486	2760	339	544	121

1	2	23	24	25	26	27	28	29	30	31	32	33	34	35	36	37	38	39	40	41	42
0003	**Rura Addu**	**Nyay Panchayat / न्याय पंचायत**																			
0035	Jagatpur Buzurg	0	0	0	0	0	0	0	0	0	0	0	0	1	0	9	0	0	75	137	125
0036	Hazratpura	0	0	0	0	2	0	0	0	1	0	0	0	0	0	0	0	0	8	28	29
0037	Kakahra	2	0	0	0	0	0	0	0	0	0	0	0	0	0	2	0	0	0	95	121
0038	Atariya	13	0	0	0	4	0	20	0	0	0	15	0	4	0	29	4	0	257	838	835
0039	Aunta	5	0	0	0	1	0	8	1	2	0	8	0	4	0	15	2	0	71	543	703
0040	Lahura	0	0	0	0	0	0	12	1	3	0	0	0	0	0	2	0	0	42	94	114
0041	Ruraaddu	2	0	0	0	2	0	0	0	1	0	4	0	2	0	30	0	0	49	554	939
0042	Piya Nirjanpur	0	0	0	0	0	0	0	0	0	0	0	0	0	0	10	0	0	0	280	472
0043	Barha Orai	0	0	0	0	0	0	0	0	0	0	0	0	0	0	0	0	0	0	0	0
0044	Chakjagdeopur	0	0	0	0	0	0	0	0	0	0	0	0	0	0	0	0	0	0	191	289
0045	Amgawan	1	13	0	0	0	0	5	1	1	0	2	0	1	0	10	3	3	116	133	131
0046	Guta Khurd	0	0	0	0	0	0	0	0	0	0	2	0	0	0	2	0	0	80	87	67
0047	Jalalpur Chirgawan	3	0	0	0	0	0	5	0	0	0	4	0	1	0	14	1	0	3	418	580
0048	Banphara	1	0	0	0	0	0	0	0	0	0	0	0	0	0	0	0	30	53	121	220
0049	Daulatpura Kalpi	0	0	0	0	0	0	0	0	3	0	0	0	0	0	8	0	0	0	127	173
Summary for 'Nyay Panchayat' = 0003 (15 detail records)																					
Sum		27	13	0	0	9	0	50	3	11	0	35	0	13	0	131	10	33	754	3646	4798

1	2	3	4	5	6	7	8	9	10	11	12	13	14	15	16	17	18	19	20	21	22
0004	**Karmer**		**Nyay Panchayat / न्याय पंचायत**																		
0050	Intarora	46.50	0	0	0	0	0	0	0	0	0	0	0	0	0	0	0	0	0	0	0
0051	Chaursi	568.25	116	118	751	425	326	67	71	76	67	0	0	173	59	237	8	55	0	134	4
0052	Rageda	138.25	47	47	343	189	154	34	31	43	28	0	0	124	40	87	0	56	0	16	0
0053	Jaipura	146.90	74	74	473	245	228	51	54	12	9	0	0	152	45	112	25	64	18	14	6
0054	Rewa	103.64	44	44	300	164	136	32	35	48	43	0	0	60	16	78	34	56	24	19	10
0055	Ragoli	1259.57	203	208	1367	756	611	142	138	153	123	0	0	323	60	367	3	350	2	6	0
0056	Bandha	414.19	7	7	13	9	4	0	0	0	0	0	0	3	0	7	0	6	0	0	0
0057	Sarsoki	363.39	57	57	199	114	85	11	20	26	17	0	0	53	0	78	1	73	1	0	0
0058	Rahiya	455.37	127	127	726	393	333	69	76	221	190	0	0	217	66	212	17	82	2	80	9
0059	Ikhlashpur	450.53	62	62	449	239	210	48	40	147	126	0	0	158	81	116	32	44	0	64	32
0060	Minorakalpi	719.86	190	190	1294	706	588	146	137	311	257	0	0	407	149	366	7	219	4	131	2
0061	Ajnara	698.50	93	93	642	341	301	75	75	90	83	0	0	196	83	178	5	137	2	28	1
0062	Karmer	959.22	387	388	2560	1410	1150	230	226	237	175	0	0	781	198	791	60	669	38	79	22
0063	Laikupur	169.56	54	54	350	198	152	38	32	15	10	0	0	72	15	95	29	69	18	14	11
0064	Bamohri Kalan	524.53	262	268	1700	987	713	143	125	369	306	0	0	431	78	459	83	354	62	41	10
0065	Rirwa	757.40	193	210	1270	698	572	128	121	169	121	0	0	380	35	349	8	304	2	31	4
0066	Bardar	342.68	67	67	524	280	244	83	71	21	15	0	0	132	10	144	24	119	20	18	0
0067	Dadari	2461.54	420	420	2902	1593	1309	252	244	403	326	0	0	735	170	777	10	597	4	107	1
Summary for 'Nyay Panchayat' = 0004 (18 detail records)																					
Sum		10579 88	2403	2434	15863	8747	7116	1549	1496	2341	1896	0	0	4397	1105	4453	346	3254	197	782	112

1	2	23	24	25	26	27	28	29	30	31	32	33	34	35	36	37	38	39	40	41	42
0004	**Karmer**	**Nyay Panchayat / न्याय पंचायत**																			
0050	Intarora	0	0	0	0	0	0	0	0	0	0	0	0	0	0	0	0	0	0	0	0
0051	Chaursi	6	0	0	0	0	0	7	1	6	0	20	0	8	0	1	3	9	3	179	315
0052	Rageda	0	0	0	0	0	0	9	0	1	0	0	0	0	0	5	0	3	3	99	151
0053	Jaipura	3	0	0	0	0	0	18	0	1	0	5	0	1	0	6	1	1	1	132	202
0054	Rewa	0	0	0	0	0	0	0	0	1	0	0	0	2	0	0	0	0	0	86	102
0055	Ragoli	0	0	0	0	2	0	2	0	0	0	0	0	0	0	7	1	0	0	389	608
0056	Bandha	1	0	0	0	0	0	0	0	0	0	0	0	0	0	0	0	0	0	2	4
0057	Sarsoki	1	0	0	0	0	0	1	0	0	0	3	0	0	0	0	0	0	0	36	84
0058	Rahiya	15	3	0	0	1	0	6	1	1	1	13	0	4	0	10	1	0	59	181	257
0059	Ikhlashpur	0	0	0	0	0	0	0	0	0	0	3	0	1	0	4	0	0	0	123	178
0060	Minorakalpi	0	0	0	0	0	0	0	0	0	0	4	0	3	0	9	1	0	64	340	517
0061	Ajnara	0	0	0	0	4	1	3	0	0	0	4	0	0	0	2	1	1	36	162	260
0062	Karmer	3	0	0	0	1	0	5	0	4	0	10	0	4	0	16	0	0	125	619	965
0063	Laikupur	1	0	0	0	0	0	0	0	0	0	6	0	1	0	4	0	0	3	103	120
0064	Bamohri Kalan	6	0	0	0	12	2	9	2	2	0	4	0	8	0	23	7	1	95	527	535
0065	Rirwa	0	0	0	0	0	0	0	0	0	0	5	0	1	0	8	2	0	0	349	564
0066	Bardar	0	0	0	0	0	0	1	0	0	0	1	0	0	0	5	4	0	101	136	119
0067	Dadari	19	1	0	0	0	0	16	1	1	0	14	1	1	0	22	2	0	7	816	1292
Summary for 'Nyay Panchayat' = 0004 (18 detail records)																					
Sum		55	4	0	0	20	3	77	5	17	1	92	1	34	0	122	23	15	497	4279	6273

1	2	3	4	5	6	7	8	9	10	11	12	13	14	15	16	17	18	19	20	21	22
0005	**Air**		**Nyay Panchayat / न्याय पंचायत**																		
0068	Chak Orai	30.54	2	2	3	3	0	0	0	1	0	0	0	2	0	3	0	2	0	0	0
0069	Kunyan	537.05	154	154	868	466	402	75	82	138	111	0	0	251	81	256	55	131	15	95	39
0070	Maukhri	373.86	70	72	314	178	136	32	32	41	29	0	0	110	15	93	5	34	1	51	3
0071	Kuthonda	1081.69	256	274	1409	812	597	171	132	297	214	0	0	403	98	408	105	249	82	118	11
0072	Dhar Goan	719.64	188	190	1348	747	601	136	123	143	97	0	0	378	103	410	12	350	2	48	10
0073	Dhamni Buzurg	909.90	236	237	1599	876	723	180	151	298	249	0	0	396	86	427	6	291	5	94	0
0074	Air	704.21	455	459	2884	1609	1275	293	260	507	394	0	0	810	161	803	21	603	7	148	11
0075	Tikar	1873.65	160	160	1154	638	516	121	106	118	87	0	0	234	29	322	28	295	16	22	12
0076	Dinupura	735.91	0	0	0	0	0	0	0	0	0	0	0	0	0	0	0	0	0	0	0
0077	Karwi Khurd	331.69	32	33	205	113	92	20	15	22	13	0	0	60	10	53	0	34	0	18	0
0078	Gora Khurd	204.93	29	29	205	107	98	17	24	2	1	0	0	56	9	50	0	41	0	9	0
0079	Karwi Buzurg	338.59	128	131	866	480	386	82	71	118	107	0	0	269	30	241	19	186	0	54	19
0080	Kharka	1987.29	461	484	2862	1573	1289	273	323	225	187	0	0	579	180	928	160	586	90	234	63
0081	Kurauna	471.32	94	94	598	310	288	57	73	0	0	0	0	63	3	190	0	165	0	1	0
Summary for 'Nyay Panchayat' = 0005 (14 detail records)																					
Sum		10300 27	2265	2319	14315	7912	6403	1457	1392	1910	1489	0	0	3611	805	4184	411	2967	218	892	168

1	2	23	24	25	26	27	28	29	30	31	32	33	34	35	36	37	38	39	40	41	42
0005	Air	Nyay Panchayat / न्याय पंचायत																			
0068	Chak Orai	0	0	0	0	0	0	0	0	0	0	0	0	0	0	1	0	0	0	0	0
0069	Kunyan	0	0	0	0	1	0	13	0	3	0	4	0	0	0	9	1	1	23	209	324
0070	Maukhri	1	0	0	0	0	0	1	0	0	0	1	0	4	0	1	1	0	3	85	128
0071	Kuthonda	7	1	0	0	3	0	2	5	1	0	11	4	2	0	15	2	0	183	404	309
0072	Dhar Goan	0	0	0	0	5	0	0	0	0	0	1	0	0	0	6	0	0	94	337	495
0073	Dhamni Buzurg	0	0	0	0	3	0	4	0	4	0	13	0	5	0	13	1	0	376	449	341
0074	Air	1	0	0	0	1	1	4	0	1	0	16	0	6	0	23	2	0	0	806	1254
0075	Tikar	0	0	0	0	0	0	0	0	0	0	0	0	0	0	5	0	0	0	316	488
0076	Dinupura	0	0	0	0	0	0	0	0	0	0	0	0	0	0	0	0	0	0	0	0
0077	Karwi Khurd	0	0	0	0	0	0	0	0	0	0	0	0	0	0	1	0	0	46	60	46
0078	Gora Khurd	0	0	0	0	0	0	0	0	0	0	0	0	0	0	0	0	1	0	56	98
0079	Karwi Buzurg	0	0	0	0	0	0	0	0	0	0	1	0	0	0	0	0	0	106	239	261
0080	Kharka	34	1	0	0	18	4	13	0	4	0	10	1	1	0	28	1	7	292	638	837
0081	Kurauna	21	0	0	0	0	0	0	0	0	0	1	0	0	0	2	0	13	98	107	190
Summary for 'Nyay Panchayat' = 0005 (14 detail records)																					
Sum		64	2	0	0	31	5	37	5	13	0	58	5	18	0	104	8	22	1221	3706	4771

1	2	3	4	5	6	7	8	9	10	11	12	13	14	15	16	17	18	19	20	21	22
0006	**Kusmiliya**		**Nyay Panchayat / न्याय पंचायत**																		
0082	Ajnari	456.59	107	107	666	351	315	87	77	49	50	0	0	195	87	186	4	70	0	94	3
0083	Badera	496.95	44	44	271	152	119	27	19	19	15	0	0	69	3	77	0	72	0	0	0
0084	Mohammda Bad	999.76	634	635	3821	2069	1752	369	385	713	595	0	0	1100	333	1065	127	548	18	344	101
0085	Chilli	825.80	257	266	1416	809	607	148	110	279	225	0	0	471	182	438	5	339	0	81	5
0086	Bhatpura	36.32	0	0	0	0	0	0	0	0	0	0	0	0	0	0	0	0	0	0	0
0087	Birguan	233.11	55	56	337	181	156	37	31	83	72	0	0	108	46	92	15	70	0	19	13
0088	Phoolpura	268.40	36	36	208	118	90	17	13	65	47	0	0	65	20	59	3	49	1	10	2
0089	Ikahra	123.75	16	16	122	64	58	10	12	20	19	0	0	34	20	34	0	34	0	0	0
0090	Kusmiliya	1471.03	539	550	3529	1915	1614	313	315	545	413	0	0	1057	387	991	163	615	77	285	83
Summary for 'Nyay Panchayat' = 0006 (9 detail records)																					
Sum		4911 71	1688	1710	10370	5659	4711	1008	962	1773	1436	0	0	3099	1078	2942	317	1797	96	833	207

1	2	23	24	25	26	27	28	29	30	31	32	33	34	35	36	37	38	39	40	41	42
0006	**Kusmiliya**	**Nyay Panchayat / न्याय पंचायत**																			
0082	Ajnari	2	0	0	0	0	0	1	0	13	0	0	0	0	0	6	1	0	0	165	311
0083	Badera	0	0	0	0	0	0	0	0	0	0	1	0	0	0	4	0	0	0	75	119
0084	Mohammda Bad	5	0	0	0	0	0	42	6	12	0	42	2	6	0	66	0	1	176	1003	1449
0085	Chilli	2	0	0	0	1	0	1	0	1	0	0	0	0	0	13	0	1	90	370	512
0086	Bhatpura	0	0	0	0	0	0	0	0	0	0	0	0	0	0	0	0	0	0	0	0
0087	Birguan	0	0	0	0	1	0	0	0	0	0	0	0	0	0	2	2	0	0	89	141
0088	Phoolpura	0	0	0	0	0	0	0	0	0	0	0	0	0	0	0	0	0	0	59	87
0089	Ikahra	0	0	0	0	0	0	0	0	0	0	0	0	0	0	0	0	0	0	30	58
0090	Kusmiliya	2	0	0	0	1	0	11	0	8	0	20	0	0	0	49	3	2	183	922	1268
Summary for 'Nyay Panchayat' = 0006 (9 detail records)																					
Sum		11	0	0	0	3	0	55	6	34	0	63	2	6	0	140	6	4	449	2713	3945

1	2	3	4	5	6	7	8	9	10	11	12	13	14	15	16	17	18	19	20	21	22
0007	**Bara Gaon**		**Nyay Panchayat / न्याय पंचायत**																		
0091	Kapasi	550.50	137	139	844	459	385	86	76	171	135	0	0	286	111	226	8	157	3	27	1
0092	Bhua	631.73	159	165	820	444	376	70	68	171	144	0	0	284	94	241	34	136	2	72	30
0093	Shahpura	314.86	39	39	223	128	95	23	10	0	0	0	0	79	17	75	0	43	0	25	0
0094	Girthan	648.45	154	158	978	519	459	88	81	92	86	0	0	358	186	281	54	193	26	51	27
0095	Naktela	125.91	0	0	0	0	0	0	0	0	0	0	0	0	0	0	0	0	0	0	0
0096	Suchena	101.65	0	0	0	0	0	0	0	0	0	0	0	0	0	0	0	0	0	0	0
0097	Nunsai	870.47	140	167	917	528	389	76	65	231	167	0	0	340	106	281	31	200	0	67	28
0098	Narchha	268.38	42	49	299	159	140	37	22	57	49	0	0	57	26	81	9	61	9	16	0
0099	Sesa	421.22	24	24	199	116	83	17	16	8	9	0	0	61	34	58	0	57	0	1	0
0100	Kabilpura	285.78	52	52	263	155	108	11	19	34	19	0	0	69	49	86	0	75	0	11	0
0101	Kaitheri	829.77	105	105	656	359	297	61	55	118	106	0	0	244	98	204	166	101	110	71	55
0102	Bara Gaon	1592.72	298	304	1884	1025	859	172	169	459	387	0	0	637	238	494	23	191	2	193	19
0103	Riniyan	483.37	109	110	621	339	282	55	56	182	153	0	0	213	100	177	20	71	5	95	12
Summary for 'Nyay Panchayat' = 0007 (13 detail records)																					
Sum		7124 81	1259	1312	7704	4231	3473	696	637	1523	1255	0	0	2628	1059	2204	345	1285	157	629	172

1	2	23	24	25	26	27	28	29	30	31	32	33	34	35	36	37	38	39	40	41	42
0007	***Bara Gaon***	**Nyay Panchayat / न्याय पंचायत**																			
0091	Kapasi	3	0	0	0	0	0	5	1	13	1	3	1	2	0	16	1	25	97	208	280
0092	Bhua	2	0	0	0	0	0	4	0	6	0	3	0	9	0	9	2	0	118	203	224
0093	Shahpura	0	0	0	0	0	0	0	0	0	0	7	0	0	0	0	0	0	59	53	36
0094	Girthan	3	0	0	0	1	0	1	0	1	0	6	0	1	0	24	1	0	3	238	402
0095	Naktela	0	0	0	0	0	0	0	0	0	0	0	0	0	0	0	0	0	0	0	0
0096	Suchena	0	0	0	0	0	0	0	0	0	0	0	0	0	0	0	0	0	0	0	0
0097	Nunsai	0	0	0	0	3	0	2	0	1	0	2	0	2	0	4	3	0	0	247	358
0098	Narchha	0	0	0	0	1	0	0	0	0	0	0	0	0	0	3	0	0	4	78	127
0099	Sesa	0	0	0	0	0	0	0	0	0	0	0	0	0	0	0	0	0	0	58	83
0100	Kabilpura	0	0	0	0	0	0	0	0	0	0	0	0	0	0	0	0	0	0	69	108
0101	Kaitheri	1	0	0	0	0	0	2	0	5	0	3	0	0	0	21	1	0	0	155	131
0102	Bara Gaon	5	0	0	0	0	0	18	0	6	0	15	1	21	0	45	1	0	267	531	569
0103	Riniyan	1	0	0	0	0	0	0	0	1	0	1	0	3	0	5	3	0	2	162	260
Summary for 'Nyay Panchayat' = 0007 (13 detail records)																					
Sum		15	0	0	0	5	0	32	1	33	1	40	2	38	0	127	12	25	550	2002	2578

1	2	3	4	5	6	7	8	9	10	11	12	13	14	15	16	17	18	19	20	21	22
0008	**Eta**		**Nyay Panchayat / न्याय पंचायत**																		
0104	Dhagwan Kalan	1300.37	375	381	2256	1238	1018	212	210	249	200	0	0	795	356	661	32	408	17	150	8
0105	Bajhera	233.06	0	0	0	0	0	0	0	0	0	0	0	0	0	0	0	0	0	0	0
0106	Jhonka	139.33	0	0	0	0	0	0	0	0	0	0	0	0	0	0	0	0	0	0	0
0107	Somai	1050.86	328	331	1900	1053	847	199	190	389	294	0	0	676	280	548	126	311	17	163	109
0108	Chawanpura	190.14	35	35	232	125	107	19	21	12	7	0	0	88	37	66	3	43	0	20	3
0109	Badanpura	69.86	0	0	0	0	0	0	0	0	0	0	0	0	0	0	0	0	0	0	0
0110	Ait	851.84	1162	1415	7148	3879	3269	748	704	1224	1021	0	0	2164	1018	1810	121	416	21	644	71
0111	Sei	237.82	56	56	408	220	188	40	42	64	48	0	0	148	91	111	25	78	10	20	14
0112	Dhurat	738.14	319	327	1986	1121	865	228	185	494	397	0	0	463	71	596	29	259	2	305	27
0113	Pachokhra	667.48	209	218	1174	644	530	127	102	276	212	0	0	407	182	339	25	174	4	141	19
0114	Bhitara	118.21	66	66	363	200	163	35	34	97	77	0	0	110	34	109	1	48	0	58	1
0115	Tikariya	197.62	116	119	574	323	251	62	40	182	152	0	0	172	32	173	1	136	1	26	0
0116	Seorhi	113.28	72	72	488	267	221	50	49	3	2	0	0	120	32	125	0	96	0	4	0
0117	Lidhaura	325.85	0	0	0	0	0	0	0	0	0	0	0	0	0	0	0	0	0	0	0
0118	Amrodh	921.11	20	20	132	69	63	12	12	0	0	0	0	28	14	30	0	25	0	3	0
Summary for 'Nyay Panchayat' = 0008 (15 detail records)																					
Sum		7154 97	2758	3040	16661	9139	7522	1732	1589	2990	2410	0	0	5171	2147	4568	363	1994	72	1534	252

1	2	23	24	25	26	27	28	29	30	31	32	33	34	35	36	37	38	39	40	41	42
0008	**Eta**	**Nyay Panchayat / न्याय पंचायत**																			
0104	Dhagwan Kalan	3	0	0	0	10	1	13	0	7	0	13	0	10	0	47	6	9	247	568	739
0105	Bajhera	0	0	0	0	0	0	0	0	0	0	0	0	0	0	0	0	0	0	0	0
0106	Jhonka	0	0	0	0	0	0	0	0	0	0	0	0	0	0	0	0	0	0	0	0
0107	Somai	2	0	0	0	0	0	6	0	13	0	12	0	1	0	40	0	1	87	504	634
0108	Chawanpura	0	0	0	0	0	0	0	0	0	0	0	0	0	0	3	0	0	0	59	104
0109	Badanpura	0	0	0	0	0	0	0	0	0	0	0	0	0	0	0	0	0	0	0	0
0110	Ait	18	0	0	0	17	3	93	2	34	0	270	2	96	1	222	21	15	230	2054	2918
0111	Sei	0	0	0	0	0	0	0	1	0	0	7	0	1	0	5	0	0	0	109	163
0112	Dhurat	0	0	0	0	0	0	4	0	4	0	5	0	4	0	15	0	18	77	507	759
0113	Pachokhra	1	0	0	0	1	0	1	0	0	0	4	0	1	0	16	2	0	0	305	505
0114	Bhitara	1	0	0	0	0	0	0	0	0	0	0	0	0	0	2	0	0	0	91	162
0115	Tikariya	6	0	0	0	0	0	1	0	0	0	0	0	1	0	3	0	0	0	150	250
0116	Seorhi	2	0	0	0	0	0	2	0	6	0	2	0	2	0	11	0	0	45	142	176
0117	Lidhaura	0	0	0	0	0	0	0	0	0	0	0	0	0	0	0	0	0	0	0	0
0118	Amrodh	1	0	0	0	0	0	0	0	0	0	0	0	0	0	1	0	0	0	39	63
Summary for 'Nyay Panchayat' = 0008 (15 detail records)																					
Sum		34	0	0	0	28	4	120	3	64	0	313	2	116	1	365	29	43	686	4528	6473

1	2	3	4	5	6	7	8	9	10	11	12	13	14	15	16	17	18	19	20	21	22
0009	**Binaura**		**Nyay Panchayat / न्याय पंचायत**																		
0119	Husepura	202.57	0	0	0	0	0	0	0	0	0	0	0	0	0	0	0	0	0	0	0
0120	Kurkuru	519.21	238	244	1537	839	698	145	163	266	216	0	0	470	203	428	7	244	2	135	3
0121	Aindha	463.10	287	289	1689	925	764	213	192	440	368	0	0	530	148	450	81	256	40	145	40
0122	Pur	890.16	166	172	877	474	403	99	94	124	86	0	0	295	67	233	12	187	1	33	9
0123	Karokhara	264.18	0	0	0	0	0	0	0	0	0	0	0	0	0	0	0	0	0	0	0
0124	Nada	76.20	0	0	0	0	0	0	0	0	0	0	0	0	0	0	0	0	0	0	0
0125	Khadani	152.47	63	63	419	226	193	56	29	88	75	0	0	127	60	119	113	80	58	35	55
0126	Binaurapur	579.08	220	229	1286	725	561	136	81	256	217	0	0	357	116	420	24	291	11	103	12
0127	Nunbai	573.59	55	55	269	145	124	16	21	5	2	0	0	86	33	72	6	48	1	23	5
0128	Said Nagar	522.47	737	741	4312	2388	1924	446	421	762	591	0	0	1116	371	1281	51	686	8	446	33
0129	Rajapur	326.97	0	0	0	0	0	0	0	0	0	0	0	0	0	0	0	0	0	0	0
0130	Sindholi	398.61	1	1	1	1	0	0	0	0	0	0	0	1	0	1	0	0	0	0	0
0131	Karthara	284.35	20	20	174	100	74	17	16	0	0	0	0	52	9	48	0	48	0	0	0
0132	Lalpura	182.91	0	0	0	0	0	0	0	0	0	0	0	0	0	0	0	0	0	0	0
0133	Kishora	330.38	1	1	5	2	3	1	0	0	0	0	0	1	1	1	0	1	0	0	0
0134	Kotra Rural	568.22	0	0	0	0	0	0	0	0	0	0	0	0	0	0	0	0	0	0	0
0135	Hilgna	280.06	0	0	0	0	0	0	0	0	0	0	0	0	0	0	0	0	0	0	0
0136	Nandha	448.40	0	0	0	0	0	0	0	0	0	0	0	0	0	0	0	0	0	0	0
0137	Pahari Khera	53.91	0	0	0	0	0	0	0	0	0	0	0	0	0	0	0	0	0	0	0
0138	Sikari	1465.77	182	182	1250	707	543	124	112	156	126	0	0	406	168	364	5	261	0	81	5
Summary for 'Nyay Panchayat' = 0009 (20 detail records)																					
Sum		8582 61	1970	1997	11819	6532	5287	1253	1129	2097	1681	0	0	3441	1176	3417	299	2102	121	1001	162

1	2	23	24	25	26	27	28	29	30	31	32	33	34	35	36	37	38	39	40	41	42
0009	**Binaura**	**Nyay Panchayat / न्याय पंचायत**																			
0119	Husepura	0	0	0	0	0	0	0	0	0	0	0	0	0	0	0	0	0	0	0	0
0120	Kurkuru	0	0	0	0	4	0	3	1	5	0	5	1	4	0	28	0	3	116	408	575
0121	Aindha	6	0	0	0	5	0	6	0	0	0	9	0	1	0	22	1	3	117	472	566
0122	Pur	0	0	0	0	1	0	3	0	0	0	1	0	2	0	6	2	1	28	240	363
0123	Karokhara	0	0	0	0	0	0	0	0	0	0	0	0	0	0	0	0	0	0	0	0
0124	Nada	0	0	0	0	0	0	0	0	0	0	0	0	0	0	0	0	0	0	0	0
0125	Khadani	0	0	0	0	0	0	1	0	0	0	1	0	0	0	2	0	0	0	107	80
0126	Binaurapur	1	0	0	0	0	0	2	0	0	0	7	1	2	0	14	0	2	102	303	435
0127	Nunbai	1	0	0	0	0	0	0	0	0	0	0	0	0	0	0	0	0	0	73	118
0128	Said Nagar	6	0	0	0	17	4	25	0	1	0	34	6	13	0	53	0	0	3	1107	1870
0129	Rajapur	0	0	0	0	0	0	0	0	0	0	0	0	0	0	0	0	0	0	0	0
0130	Sindholi	0	0	0	0	0	0	0	0	0	0	0	0	0	0	1	0	0	0	0	0
0131	Karthara	0	0	0	0	0	0	0	0	0	0	0	0	0	0	0	0	0	0	52	74
0132	Lalpura	0	0	0	0	0	0	0	0	0	0	0	0	0	0	0	0	0	0	0	0
0133	Kishora	0	0	0	0	0	0	0	0	0	0	0	0	0	0	0	0	0	0	1	3
0134	Kotra Rural	0	0	0	0	0	0	0	0	0	0	0	0	0	0	0	0	0	0	0	0
0135	Hilgna	0	0	0	0	0	0	0	0	0	0	0	0	0	0	0	0	0	0	0	0
0136	Nandha	0	0	0	0	0	0	0	0	0	0	0	0	0	0	0	0	0	0	0	0
0137	Pahari Khera	0	0	0	0	0	0	0	0	0	0	0	0	0	0	0	0	0	0	0	0
0138	Sikari	3	0	0	0	0	0	0	0	1	0	5	0	1	0	12	0	0	7	343	531
Summary for 'Nyay Panchayat' = 0009 (20 detail records)																					
Sum		17	0	0	0	27	4	40	1	7	0	62	8	23	0	138	3	9	373	3106	4615

1	2	3	4	5	6	7	8	9	10	11	12	13	14	15	16	17	18	19	20	21	22
0010	**Jaisari Kalan**		**Nyay Panchayat / न्याय पंचायत**																		
0139	Timron	1528.36	373	376	2381	1305	1076	230	223	530	408	0	0	730	283	660	48	449	1	160	43
0140	Goran	991.37	282	287	1816	992	824	178	166	206	173	0	0	579	162	564	118	420	85	132	28
0141	Gurru	57.84	0	0	0	0	0	0	0	0	0	0	0	0	0	0	0	0	0	0	0
0142	Barsar	1220.74	332	333	2057	1175	882	206	162	305	243	0	0	612	115	599	7	430	0	130	5
0143	Jaisari Kalan	1792.79	541	559	3322	1883	1439	299	268	517	382	0	0	939	213	992	121	640	80	302	34
0144	Kamtha	923.31	165	183	1035	574	461	138	56	165	128	0	0	243	64	303	228	244	107	39	119
Summary for 'Nyay Panchayat' = 0010 (6 detail records)																					
Sum		*6514.41*	*1693*	*1738*	*10611*	*5929*	*4682*	*1051*	*875*	*1723*	*1334*	*0*	*0*	*3103*	*837*	*3118*	*522*	*2183*	*273*	*763*	*229*

1	2	23	24	25	26	27	28	29	30	31	32	33	34	35	36	37	38	39	40	41	42
0010	**Jaisari Kalan**	**Nyay Panchayat / न्याय पंचायत**																			
0139	Timron	4	0	0	0	6	0	4	0	2	0	7	1	0	0	28	3	4	148	641	880
0140	Goran	0	0	0	0	0	0	0	0	0	0	3	4	0	0	9	1	0	28	428	678
0141	Gurru	0	0	0	0	0	0	0	0	0	0	0	0	0	0	0	0	0	0	0	0
0142	Barsar	5	0	0	0	1	0	4	0	2	0	10	1	1	0	16	1	2	66	574	809
0143	Jaisari Kalan	1	0	0	0	7	3	3	0	0	0	9	1	0	0	30	3	11	319	880	999
0144	Kamtha	2	0	0	0	3	1	1	0	2	0	3	0	1	0	8	1	0	9	271	224
Summary for 'Nyay Panchayat' = 0010 (6 detail records)																					
Sum		12	0	0	0	17	4	12	0	6	0	32	7	2	0	91	9	17	570	2794	3590

1	2	3	4	5	6	7	8	9	10	11	12	13	14	15	16	17	18	19	20	21	22
0011	**Dakore**		**Nyay Panchayat / न्याय पंचायत**																		
0145	Rund Timron	380.44	0	0	0	0	0	0	0	0	0	0	0	0	0	0	0	0	0	0	0
0146	Dakore	2023.00	1066	1069	7016	3742	3274	689	631	661	580	0	0	2251	867	1828	175	1149	96	402	66
0147	Jaisari Khurd	599.91	241	245	1470	772	698	147	173	165	143	0	0	474	232	325	18	226	7	54	8
0148	Kahta	997.11	142	143	1066	590	476	123	102	195	163	0	0	262	49	289	0	225	0	46	0
0149	Makrechha	630.61	138	140	863	451	412	90	94	53	63	0	0	229	30	239	24	187	7	35	15
0150	Patti Air	212.81	0	0	0	0	0	0	0	0	0	0	0	0	0	0	0	0	0	0	0
0151	Mohana	2348.76	338	338	2306	1283	1023	267	247	327	266	0	0	530	44	691	10	524	6	91	0
0152	Haidalpur	478.23	0	0	0	0	0	0	0	0	0	0	0	0	0	0	0	0	0	0	0
0153	Airi	433.58	77	77	494	282	212	69	41	48	38	0	0	82	15	110	2	65	0	44	2
0154	Rampura	414.68	76	76	500	272	228	40	40	18	21	0	0	194	40	137	0	131	0	1	0
0155	Bandhauli	2667.44	328	333	2243	1288	955	269	214	307	223	0	0	602	94	669	97	517	17	132	80
0156	Gurha	1057.68	236	236	1529	831	698	141	112	75	48	0	0	389	104	403	108	285	71	68	36
0157	Simiriya	692.51	139	139	746	414	332	56	49	66	57	0	0	125	2	241	6	203	3	34	3
Summary for 'Nyay Panchayat' = 0011 (13 detail records)																					
Sum		12936.76	2781	2796	18233	9925	8308	1891	1703	1915	1602	0	0	5138	1477	4932	440	3512	207	907	210
Summary for 'Tahsil' = 0030 (157 detail records)																					
Sum		92301.40	23530	24145	148700	81742	66958	15088	13796	24144	19286	0	0	44028	14307	41697	4656	27133	2316	9905	2092
Summary for 'CD Block' = 0070 (157 detail records)																					
Sum		92301 40	23530	24145	148700	81742	66958	15088	13796	24144	19286	0	0	44028	14307	41697	4656	27133	2316	9905	2092

1	2	23	24	25	26	27	28	29	30	31	32	33	34	35	36	37	38	39	40	41	42
0011	**Dakore**	**Nyay Panchayat / न्याय पंचायत**																			
0145	Rund Timron	0	0	0	0	0	0	0	0	0	0	0	0	0	0	0	0	0	0	0	0
0146	Dakore	21	0	0	0	12	1	22	1	5	0	34	0	12	0	171	11	3	267	1911	2832
0147	Jaisari Khurd	2	0	0	0	3	0	9	1	0	0	3	0	5	0	23	2	3	219	444	461
0148	Kahta	2	0	0	0	1	0	1	0	1	0	2	0	2	0	9	0	0	29	301	447
0149	Makrechha	0	0	0	0	0	0	4	0	0	0	1	0	2	0	10	2	11	87	201	301
0150	Patti Air	0	0	0	0	0	0	0	0	0	0	0	0	0	0	0	0	0	0	0	0
0151	Mohana	2	0	0	0	3	0	2	0	14	0	7	0	10	0	38	4	0	418	592	595
0152	Haidalpur	0	0	0	0	0	0	0	0	0	0	0	0	0	0	0	0	0	0	0	0
0153	Airi	0	0	0	0	0	0	0	0	0	0	0	0	0	0	1	0	0	114	172	96
0154	Rampura	2	0	0	0	0	0	0	0	0	0	1	0	0	0	2	0	3	106	132	122
0155	Bandhauli	2	0	0	0	4	0	0	0	1	0	2	0	1	0	10	0	7	100	612	758
0156	Gurha	6	0	0	0	5	0	3	0	2	0	3	0	1	0	30	1	0	0	428	590
0157	Simiriya	0	0	0	0	0	0	0	0	0	0	1	0	0	0	3	0	0	0	173	326
Summary for 'Nyay Panchayat' = 0011 (13 detail records)																					
Sum		37	0	0	0	28	1	41	2	23	0	54	0	33	0	297	20	27	1340	4966	6528
Summary for 'Tahsil' = 0030 (157 detail records)																					
Sum		335	19	1	0	212	23	536	27	288	2	921	30	337	1	2029	146	257	7814	39788	54488
Summary for 'CD Block' = 0070 (157 detail records)																					
Sum		335	19	1	0	212	23	536	27	288	2	921	30	337	1	2029	146	257	7814	39788	54488

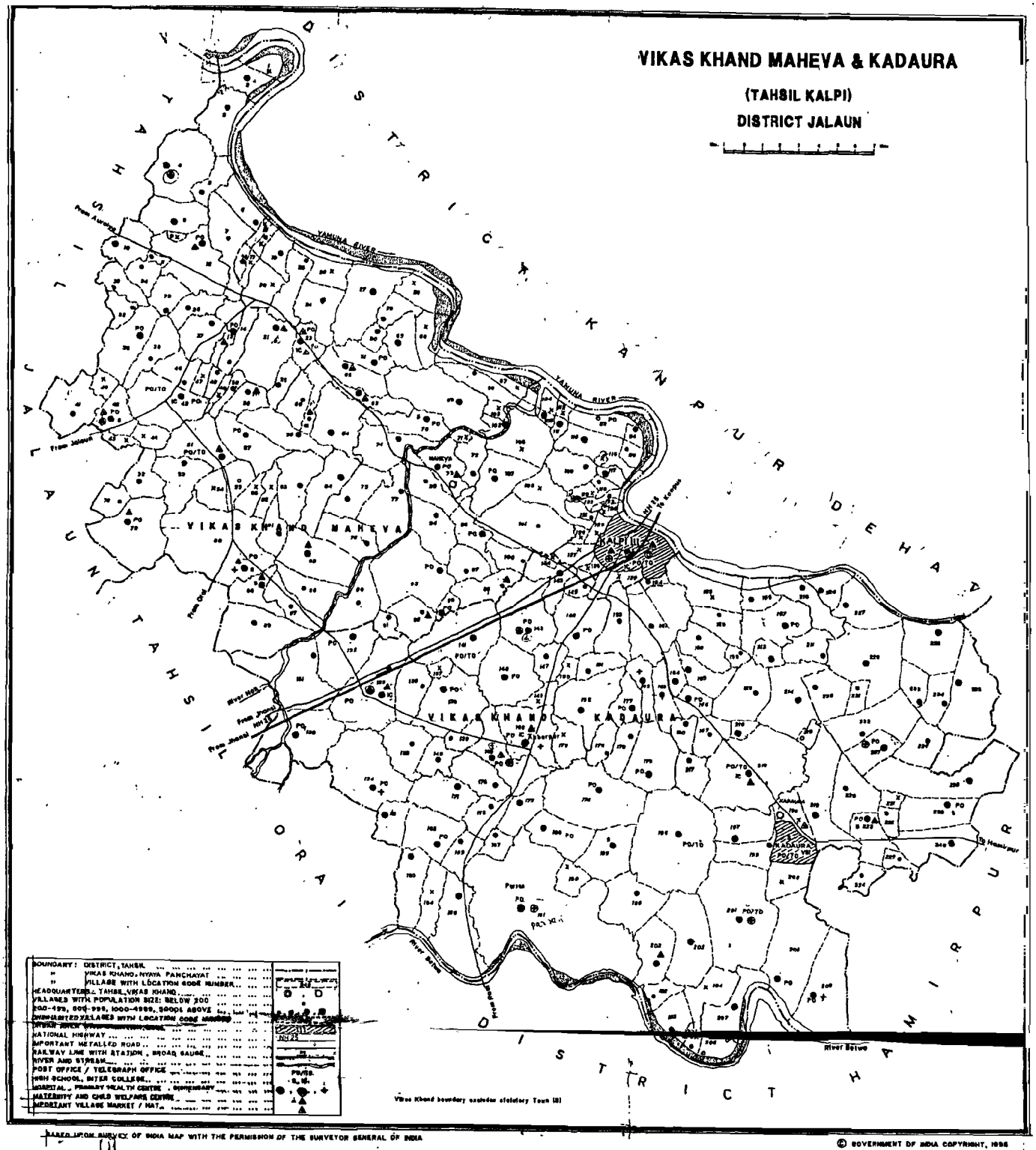

BASED UPON SURVEY OF INDIA MAP WITH THE PERMISSION OF THE SURVEYOR GENERAL OF INDIA

© GOVERNMENT OF INDIA COPYRIGHT, 1996

1	2	3	4	5	6	7	8	9	10	11	12	13	14	15	16	17	18	19	20	21	22
0000	Maheva		CD Block / सा. वि. खण्ड																		
														तहसील / Tahsil				KALPI			0040
0001	Damras		Nyay Panchayat / न्याय पंचायत																		
0001	Jitamau Diwara	602.00	0	0	0	0	0	0	0	0	0	0	0	0	0	0	0	0	0	0	0
0002	Jitamau Mustakil	453.00	130	131	1010	588	422	116	88	25	20	0	0	276	43	303	1	290	0	0	0
0003	Raipur	626.00	100	101	686	383	303	69	68	28	23	0	0	112	26	191	34	150	0	27	33
0004	Maraiye	1041.00	369	385	2422	1407	1015	247	224	129	94	0	0	607	90	753	219	664	207	44	11
0005	Monpur	344.00	84	84	532	281	251	56	53	0	0	0	0	125	9	132	17	132	17	0	0
0006	Khargui Mustakil	783.00	106	106	807	446	361	79	86	101	71	0	0	117	17	222	83	202	65	20	18
0007	Khargui Dewara	378.00	91	91	473	271	202	48	46	100	76	0	0	59	2	171	0	74	0	95	0
0008	Malthuwa	615.00	192	210	1333	729	604	140	125	174	137	0	0	350	60	339	24	288	14	20	10
0009	Gahpura	82.00	0	0	0	0	0	0	0	0	0	0	0	0	0	0	0	0	0	0	0
0010	Bhitari	479.00	298	298	1889	1066	823	212	161	298	204	0	0	397	80	509	14	367	4	107	9
0011	Chak Gahpura	67.00	64	64	411	211	200	38	46	103	106	0	0	67	12	105	10	53	6	52	4
0012	Damras	995.00	413	413	2524	1411	1113	284	235	457	338	0	0	715	281	730	95	510	57	136	33
0013	Abhedipur	311.00	219	227	1546	836	710	147	137	198	141	0	0	447	91	368	11	240	4	72	6
0014	Urkhara Khurd	235.00	63	63	406	217	189	31	35	62	72	0	0	127	47	120	16	100	11	8	4
Summary for 'Nyay Panchayat' = 0001 (14 detail records)																					
m		7011.00	2129	2173	14039	7846	6193	1467	1304	1675	1282	0	0	3399	758	3943	524	3070	385	581	128

1	2	23	24	25	26	27	28	29	30	31	32	33	34	35	36	37	38	39	40	41	42
0080	**Maheva**	**CD Block / सा. वि. खण्ड**																			
														तहसील / Tahsil					**KALPI**		**0040**
0001	**Damras**	**Nyay Panchayat / न्याय पंचायत**																			
0001	Jitamau Diwara	0	0	0	0	0	0	0	0	0	0	0	0	0	0	0	0	0	0	0	0
0002	Jitamau Mustakil	1	0	0	0	1	0	0	0	1	0	3	0	1	0	6	1	0	177	285	244
0003	Raipur	2	0	0	0	4	0	0	0	1	0	3	0	1	0	3	1	0	15	192	254
0004	Maraiye	3	0	0	0	0	1	8	0	2	0	5	0	1	0	26	0	0	78	654	718
0005	Monpur	0	0	0	0	0	0	0	0	0	0	0	0	0	0	0	0	0	97	149	137
0006	Khargui Mustakil	0	0	0	0	0	0	0	0	0	0	0	0	0	0	0	0	0	5	224	273
0007	Khargui Dewara	0	0	0	0	2	0	0	0	0	0	0	0	0	0	0	0	0	5	100	197
0008	Malthuwa	2	0	0	0	6	0	0	0	1	0	6	0	0	0	16	0	0	59	390	521
0009	Gahpura	0	0	0	0	0	0	0	0	0	0	0	0	0	0	0	0	0	0	0	0
0010	Bhitari	0	0	0	0	7	0	1	0	1	0	9	0	0	0	17	1	0	7	557	802
0011	Chak Gahpura	0	0	0	0	0	0	0	0	0	0	0	0	0	0	0	0	0	0	106	190
0012	Damras	0	0	0	0	13	1	11	2	2	0	19	1	6	0	33	1	0	0	681	1018
0013	Abhedipur	10	0	0	0	3	1	3	0	7	0	3	0	2	0	28	0	0	21	468	678
0014	Urkhara Khurd	3	0	0	0	0	0	2	1	0	0	4	0	0	0	3	0	0	96	97	77
Summary for 'Nyay Panchayat' = 0001 (14 detail records)																					
Sum		21	0	0	0	36	3	25	3	15	0	52	1	11	0	132	4	0	560	3903	5109

1	2	3	4	5	6	7	8	9	10	11	12	13	14	15	16	17	18	19	20	21	22
0002	**Niamatpur**		**Nyay Panchayat / न्याय पंचायत**																		
0015	Jarara Dewara	30.00	0	0	0	0	0	0	0	0	0	0	0	0	0	0	0	0	0	0	0
0016	Jarara Mustakil	151.00	104	104	638	345	293	58	87	106	107	0	0	260	91	159	0	154	0	0	0
0017	Ghazipur Mustakil	101.00	0	0	0	0	0	0	0	0	0	0	0	0	0	0	0	0	0	0	0
0018	Ghazipur Dewara	13.00	0	0	0	0	0	0	0	0	0	0	0	0	0	0	0	0	0	0	0
0019	Kondakakarahi Dew	146.00	119	134	773	452	321	84	67	130	103	0	0	80	9	263	10	237	3	13	7
0020	Kandakara Mustakil	606.00	0	0	0	0	0	0	0	0	0	0	0	0	0	0	0	0	0	0	0
0021	Niamatpur	667.00	337	338	2325	1272	1053	234	202	182	141	0	0	736	168	640	211	486	210	99	0
0022	Richahra	258.00	77	77	567	307	260	57	45	6	5	0	0	169	45	155	0	149	0	1	0
0023	Simhara Kasimpur	287.00	220	220	1381	755	626	175	128	134	109	0	0	406	107	347	5	282	4	29	1
0024	sareni Mustakil	934.00	138	138	975	520	455	86	72	68	56	0	0	223	35	254	3	247	1	2	1
0025	Ingui	456.00	56	60	384	206	178	76	46	52	46	0	0	92	14	93	2	83	1	8	1
0026	Sareni Dewara	155.00	0	0	0	0	0	0	0	0	0	0	0	0	0	0	0	0	0	0	0
0027	Pal	923.00	205	208	1235	649	586	97	137	128	111	0	0	289	59	374	266	306	235	33	29
0028	Simrasheikhpur Dew	305.00	0	0	0	0	0	0	0	0	0	0	0	0	0	0	0	0	0	0	0
0029	Simrasheikhpur Mus	457.00	119	119	717	382	335	66	67	141	122	0	0	149	46	182	14	169	6	5	7
0030	Sikanna	131.00	67	67	516	292	224	46	38	38	38	0	0	89	4	152	1	147	0	0	1
0031	Nepanyan	344.00	305	305	1983	1009	974	191	222	118	83	0	0	482	87	485	191	417	158	21	31
Summary for 'Nyay Panchayat' = 0002 (17 detail records)																					
Sum		5964.00	1747	1770	11494	6189	5305	1170	1111	1103	921	0	0	2975	665	3104	703	2677	618	211	78

1	2	23	24	25	26	27	28	29	30	31	32	33	34	35	36	37	38	39	40	41	42
0002	Niamatpur	Nyay Panchayat / न्याय पंचायत																			
0015	Jarara Dewara	0	0	0	0	0	0	0	0	0	0	0	0	0	0	0	0	0	0	0	0
0016	Jarara Mustakil	3	0	0	0	0	0	0	0	0	0	0	0	0	0	2	0	0	8	186	285
0017	Ghazipur Mustakil	0	0	0	0	0	0	0	0	0	0	0	0	0	0	0	0	0	0	0	0
0018	Ghazipur Dewara	0	0	0	0	0	0	0	0	0	0	0	0	0	0	0	0	0	0	0	0
0019	Kondakakarahi Dewara	2	0	0	0	1	0	2	0	0	0	0	0	2	0	6	0	0	0	189	311
0020	Kandakara Mustakil	0	0	0	0	0	0	0	0	0	0	0	0	0	0	0	0	0	0	0	0
0021	Niamatpur	1	0	0	0	0	0	4	0	2	0	12	0	0	0	36	1	0	189	632	653
0022	Richahra	1	0	0	0	0	0	0	0	0	0	0	0	0	0	4	0	0	107	152	153
0023	Simhara Kasimpur	1	0	0	0	4	0	1	0	0	0	6	0	1	0	23	0	0	0	408	621
0024	sareni Mustakil	1	0	0	0	0	0	0	0	0	0	1	0	0	0	3	1	0	0	266	452
0025	Ingui	0	0	0	0	0	0	0	0	0	0	0	0	0	0	2	0	1	25	112	151
0026	Sareni Dewara	0	0	0	0	0	0	0	0	0	0	0	0	0	0	0	0	0	0	0	0
0027	Pal	5	0	0	0	0	0	3	0	4	0	3	0	1	0	19	2	10	59	265	261
0028	Simrasheikhpur Dewra	0	0	0	0	0	0	0	0	0	0	0	0	0	0	0	0	0	0	0	0
0029	Simrasheikhpur Mustakil	4	0	0	0	0	0	1	0	0	0	1	0	1	0	1	1	1	33	199	288
0030	Sikanna	0	0	0	0	0	0	0	0	0	0	0	0	1	0	4	0	0	0	140	223
0031	Nepanyan	0	0	0	0	0	0	6	0	3	0	14	0	5	0	19	2	2	86	522	697
Summary for 'Nyay Panchayat' = 0002 (17 detail records)																					
Sum		18	0	0	0	5	0	17	0	9	0	37	0	11	0	119	7	14	507	3071	4095

1	2	3	4	5	6	7	8	9	10	11	12	13	14	15	16	17	18	19	20	21	22
0003	**Babai**		Nyay Panchayat / न्याय पंचायत																		
0032	Singepur	193.00	30	30	233	133	100	15	26	13	10	0	0	67	4	76	41	60	2	16	39
0033	Atrakhurd	189.00	62	62	497	270	227	53	59	250	213	0	0	158	34	118	98	89	0	29	98
0034	Jamlapur Chorkhi	407.00	25	25	182	97	85	13	10	31	24	0	0	36	5	53	18	17	4	35	14
0035	Dhamni	329.00	76	76	637	343	294	65	58	116	97	0	0	100	16	177	13	42	4	133	9
0036	Pithoupur	328.00	125	125	918	485	433	63	79	104	96	0	0	184	11	261	27	230	1	13	26
0037	Lona	462.00	72	72	537	302	235	64	57	40	29	0	0	139	19	178	44	166	37	7	7
0038	Jalapur Churkhi	441.00	42	42	265	142	123	34	20	142	123	0	0	69	19	65	2	36	0	29	2
0039	Atrakala	713.00	203	203	1352	761	591	149	116	261	210	0	0	404	94	371	113	322	91	36	20
0040	Dharampur Ubari	127.00	0	0	0	0	0	0	0	0	0	0	0	0	0	0	0	0	0	0	0
0041	Charsoni	765.00	160	160	905	474	431	68	80	229	209	0	0	258	53	244	6	202	1	26	5
0042	Babai	471.00	488	489	3082	1687	1395	298	284	527	420	0	0	998	392	832	211	434	76	241	123
0043	Nandi Ubari	120.00	0	0	0	0	0	0	0	0	0	0	0	0	0	0	0	0	0	0	0
0044	Sultanpur Ubari	207.00	0	0	0	0	0	0	0	0	0	0	0	0	0	0	0	0	0	0	0
0045	Sarsai	948.00	342	342	2246	1207	1039	236	253	342	290	0	0	606	230	591	132	296	52	231	78
Summary for 'Nyay Panchayat' = 0003 (14 detail records)																					
Sum		5700.00	1625	1626	10854	5901	4953	1058	1042	2055	1721	0	0	3019	877	2966	705	1894	268	796	421

1	2	23	24	25	26	27	28	29	30	31	32	33	34	35	36	37	38	39	40	41	42
0003	Babai	Nyay Panchayat / न्याय पंचायत																			
0032	Singepur	0	0	0	0	0	0	0	0	0	0	0	0	0	0	0	0	0	0	57	59
0033	Atrakhurd	0	0	0	0	0	0	0	0	0	0	0	0	0	0	0	0	0	0	152	129
0034	Jamlapur Chorkhi	0	0	0	0	0	0	0	0	0	0	0	0	0	0	1	0	0	0	44	67
0035	Dhamni	0	0	0	0	0	0	0	0	0	0	2	0	0	0	0	0	0	0	166	281
0036	Pithoupur	2	0	0	0	0	0	3	0	0	0	1	0	0	0	12	0	0	0	224	406
0037	Lona	0	0	0	0	0	0	0	0	0	0	1	0	0	0	4	0	0	0	124	191
0038	Jalapur Churkhi	0	0	0	0	0	0	0	0	0	0	0	0	0	0	0	0	0	10	77	111
0039	Atrakala	1	0	0	0	0	0	1	0	1	0	1	0	0	0	9	2	0	33	390	445
0040	Dharampur Ubari	0	0	0	0	0	0	0	0	0	0	0	0	0	0	0	0	0	0	0	0
0041	Charsoni	1	0	0	0	0	0	1	0	0	0	6	0	1	0	7	0	15	134	215	291
0042	Babai	13	0	0	0	3	0	13	0	9	0	34	2	3	0	82	10	7	172	848	1012
0043	Nandi Ubari	0	0	0	0	0	0	0	0	0	0	0	0	0	0	0	0	0	0	0	0
0044	Sultanpur Ubari	0	0	0	0	0	0	0	0	0	0	0	0	0	0	0	0	0	0	0	0
0045	Sarsai	5	1	0	0	3	0	3	0	6	0	12	0	2	0	33	1	60	74	556	833
Summary for 'Nyay Panchayat' = 0003 (14 detail records)																					
Sum		22	1	0	0	6	0	21	0	16	0	57	2	6	0	148	13	82	423	2853	3825

1	2	3	4	5	6	7	8	9	10	11	12	13	14	15	16	17	18	19	20	21	22
0004	Churkhi		Nyay Panchayat / न्याय पंचायत																		
0046	Sem	288.00	19	19	104	53	51	10	14	53	51	0	0	11	1	27	3	17	1	10	2
0047	Kherapur	142.00	0	0	0	0	0	0	0	0	0	0	0	0	0	0	0	0	0	0	0
0048	Sikri Jarha	193.00	41	41	339	182	157	38	41	0	0	0	0	83	3	67	1	59	0	3	1
0049	Shahpur	136.00	0	0	0	0	0	0	0	0	0	0	0	0	0	0	0	0	0	0	0
0050	Bamhori Khurd	172.00	83	83	572	313	259	50	47	57	46	0	0	141	13	132	71	91	36	18	34
0051	Churkhi	825.00	529	529	3534	1923	1611	356	346	516	415	0	0	780	173	1000	519	561	281	287	231
0052	Sohrapur	379.00	78	79	505	268	237	50	50	20	22	0	0	78	9	128	9	96	0	32	9
0053	Rinyaivbendepur	308.00	74	74	538	285	253	60	65	30	33	0	0	138	19	114	0	97	0	4	0
0054	Nekapur	255.00	0	0	0	0	0	0	0	0	0	0	0	0	0	0	0	0	0	0	0
0055	Sawroppur	539.00	20	20	146	76	70	18	16	0	0	0	0	41	3	30	1	29	0	0	0
0056	Harjapur	190.00	0	0	0	0	0	0	0	0	0	0	0	0	0	0	0	0	0	0	0
0057	Nadai	646.00	120	120	879	477	402	90	84	19	15	0	0	275	48	224	9	203	8	2	1
0058	Bamhora	481.00	124	124	749	415	334	63	41	16	14	0	0	186	32	226	15	220	8	4	7
0059	Kukahnu	406.00	76	76	607	332	275	68	74	38	20	0	0	96	5	180	0	162	0	18	0
0060	Tandua	461.00	50	51	350	194	156	40	38	6	3	0	0	68	6	89	0	82	0	7	0
0061	Dunda	298.00	12	12	92	48	44	7	8	0	0	0	0	25	5	19	0	17	0	1	0
0062	Himmatpur	473.00	187	187	1183	675	508	103	103	145	103	0	0	320	88	365	119	243	0	100	118
0063	Bhagora	320.00	163	165	1069	586	483	111	86	244	200	0	0	251	70	301	141	207	131	44	9
0064	Satrahju	912.00	186	186	1145	650	495	122	113	237	178	0	0	300	63	285	9	199	1	43	6
Summary for 'Nyay Panchayat' = 0004 (19 detail records)																					
Sum		7424.00	1762	1766	11812	6477	5335	1186	1126	1381	1100	0	0	2793	538	3187	897	2283	466	573	418

1	2	23	24	25	26	27	28	29	30	31	32	33	34	35	36	37	38	39	40	41	42
0004	**Churkhi**	**Nyay Panchayat / न्याय पंचायत**																			
0046	Sem	0	0	0	0	0	0	0	0	0	0	0	0	0	0	0	0	0	8	26	40
0047	Kherapur	0	0	0	0	0	0	0	0	0	0	0	0	0	0	0	0	0	0	0	0
0048	Sikri Jarha	1	0	0	0	0	0	1	0	0	0	1	0	0	0	2	0	6	11	109	145
0049	Shahpur	0	0	0	0	0	0	0	0	0	0	0	0	0	0	0	0	0	0	0	0
0050	Bamhori Khurd	0	0	0	0	0	0	0	0	1	0	14	1	1	0	7	0	4	5	177	183
0051	Churkhi	12	1	0	0	3	3	12	1	3	0	57	0	5	0	60	2	10	18	913	1074
0052	Sohrapur	0	0	0	0	0	0	0	0	0	0	0	0	0	0	0	0	0	102	140	126
0053	Rinyaivbendepur	2	0	0	0	4	0	.1	0	0	0	1	0	0	0	5	0	0	0	171	253
0054	Nekapur	0	0	0	0	0	0	0	0	0	0	0	0	0	0	0	0	0	0	0	0
0055	Sawroppur	0	0	0	0	0	0	0	0	1	0	0	0	0	0	0	1	0	0	46	69
0056	Harjapur	0	0	0	0	0	0	0	0	0	0	0	0	0	0	0	0	0	0	0	0
0057	Nadai	3	0	0	0	0	0	7	0	1	0	1	0	0	0	7	0	0	48	253	345
0058	Bamhora	0	0	0	0	0	0	0	0	0	0	1	0	0	0	1	0	2	28	187	291
0059	Kukahnu	0	0	0	0	0	0	0	0	0	0	0	0	0	0	0	0	0	67	152	208
0060	Tandua	0	0	0	0	0	0	0	0	0	0	0	0	0	0	0	0	0	62	105	94
0061	Dunda	0	0	0	0	0	0	0	0	0	0	0	0	0	0	1	0	0	0	29	44
0062	Himmatpur	2	0	0	0	7	1	1	0	1	0	2	0	1	0	8	0	0	20	310	369
0063	Bhagora	9	0	0	0	4	0	2	0	3	0	10	0	2	0	20	1	0	0	285	342
0064	Satrahju	3	1	0	0	2	0	7	1	4	0	5	0	1	0	21	0	1	0	364	486
Summary for 'Nyay Panchayat' = 0004 (19 detail records)																					
Sum		32	2	0	0	20	4	31	2	14	0	92	1	10	0	132	4	23	369	3267	4069

1	2	3	4	5	6	7	8	9	10	11	12	13	14	15	16	17	18	19	20	21	22
0005	**Mahewa**		**Nyay Panchayat / न्याय पंचायत**																		
0065	Dahelkhand Mustaki	639.00	143	143	1039	557	482	103	115	35	40	0	0	217	31	326	116	240	90	21	18
0066	Dahelkhand Dewara	196.00	0	0	0	0	0	0	0	0	0	0	0	0	0	0	0	0	0	0	0
0067	Narhan Dewara	392.00	0	0	0	0	0	0	0	0	0	0	0	0	0	0	0	0	0	0	0
0068	narhan Mustakil	440.00	74	74	481	271	210	37	49	58	49	0	0	106	34	174	26	167	14	5	12
0069	Urkhara Kalan	1434.00	218	218	1358	766	592	115	125	220	161	0	0	334	84	433	63	324	33	61	27
0070	Nibhana	547.00	216	216	1275	716	559	115	112	109	92	0	0	323	130	395	74	321	0	48	73
0071	Kutara Dewara	80.00	0	0	0	0	0	0	0	0	0	0	0	0	0	0	0	0	0	0	0
0072	Kutara Mustakil	383.00	97	107	707	373	334	90	73	68	54	0	0	96	8	185	1	113	0	52	1
0073	Mahwa	639.00	312	312	2287	1231	1056	232	225	156	128	0	0	592	72	652	0	575	0	7	0
0074	Gora Kalan	680.00	68	68	523	289	234	50	51	99	76	0	0	138	40	165	0	124	0	12	0
0075	Takawali	549.00	75	75	536	309	227	81	52	18	18	0	0	160	16	159	15	126	13	24	2
0076	Hathnaura	512.00	85	85	682	372	310	85	108	195	154	0	0	184	14	160	2	157	2	0	0
0077	Piproudha	518.00	119	119	819	455	364	91	72	229	170	0	0	151	28	204	173	182	168	11	5
Summary for 'Nyay Panchayat' = 0005 (13 detail records)																					
Sum		7009.00	1407	1417	9707	5339	4368	999	982	1187	942	0	0	2301	457	2853	470	2329	320	241	138

1	2	23	24	25	26	27	28	29	30	31	32	33	34	35	36	37	38	39	40	41	42
0005	**Mahewa**	**Nyay Panchayat / न्याय पंचायत**																			
0065	Dahelkhand Mustakil	37	4	0	0	0	0	4	0	0	0	10	1	0	0	14	3	1	29	230	337
0066	Dahelkhand Dewara	0	0	0	0	0	0	0	0	0	0	0	0	0	0	0	0	0	0	0	0
0067	Narhan Dewara	0	0	0	0	0	0	0	0	0	0	0	0	0	0	0	0	0	0	0	0
0068	narhan Mustakil	1	0	0	0	0	0	0	0	0	0	0	0	0	0	1	0	0	13	97	171
0069	Urkhara Kalan	12	1	0	0	3	0	5	0	5	0	9	1	3	0	11	1	3	16	330	513
0070	Nibhana	1	0	0	0	2	0	0	0	0	0	2	0	0	0	21	1	0	234	321	251
0071	Kutara Dewara	0	0	0	0	0	0	0	0	0	0	0	0	0	0	0	0	0	0	0	0
0072	Kutara Mustakil	0	0	0	0	3	0	2	0	2	0	6	0	1	0	6	0	2	184	186	149
0073	Mahwa	8	0	0	0	15	0	3	0	6	0	7	0	2	0	29	0	5	424	574	632
0074	Gora Kalan	7	0	0	0	1	0	3	0	10	0	4	0	0	0	4	0	0	145	124	89
0075	Takawali	6	0	0	0	0	0	0	0	0	0	3	0	0	0	0	0	3	43	147	169
0076	Hathnaura	0	0	0	0	0	0	1	0	0	0	2	0	0	0	0	0	0	100	212	208
0077	Piproudha	1	0	0	0	0	0	2	0	0	0	4	0	0	0	4	0	0	0	251	191
Summary for 'Nyay Panchayat' = 0005 (13 detail records)																					
Sum		73	5	0	0	24	0	20	0	23	0	47	2	6	0	90	5	14	1188	2472	2710

1	2	3	4	5	6	7	8	9	10	11	12	13	14	15	16	17	18	19	20	21	22
0006	**Musmarya**		**Nyay Panchayat / न्याय पंचायत**																		
0078	Bain	247.00	40	40	217	124	93	19	22	0	0	0	0	55	5	62	0	59	0	0	0
0079	Binaura	1090.00	287	287	1811	1021	790	193	175	362	264	0	0	495	132	502	35	445	12	28	23
0080	Musmirya	1779.00	690	690	4216	2331	1885	431	385	539	416	0	0	1349	286	1178	379	818	219	251	156
0081	Khankri	248.00	107	107	668	357	311	75	46	73	59	0	0	170	26	161	1	107	0	27	0
0082	Girajapur	242.00	0	0	0	0	0	0	0	0	0	0	0	0	0	0	0	0	0	0	0
0083	Khalla	776.00	90	91	666	361	305	70	64	91	92	0	0	126	15	186	36	139	21	46	15
0084	Sikri Rahmanpur	726.00	206	206	1462	784	678	129	132	121	101	0	0	502	102	418	12	368	8	34	4
0085	Nurpur	768.00	309	309	2180	1205	975	222	189	118	96	0	0	586	86	607	193	488	180	73	13
0086	Para	532.00	41	41	259	137	122	31	36	0	0	0	0	55	3	74	0	73	0	0	0
0087	Haidarpur	500.00	75	75	496	288	208	43	46	112	82	0	0	88	13	159	33	96	11	58	22
0088	Nasirpur	337.00	176	176	1259	663	596	141	137	162	157	0	0	409	76	378	0	363	0	0	0
0089	Sadhara	876.00	150	150	979	552	427	119	109	225	172	0	0	217	21	278	104	250	103	17	1
Summary for 'Nyay Panchayat' = 0006 (12 detail records)																					
Sum		8121.00	2171	2172	14213	7823	6390	1473	1341	1803	1439	0	0	4052	765	4003	793	3206	554	534	234

1	2	23	24	25	26	27	28	29	30	31	32	33	34	35	36	37	38	39	40	41	42
0006	**Musmarya**	**Nyay Panchayat / न्याय पंचायत**																			
0078	Bain	0	0	0	0	0	0	0	0	0	0	0	0	0	0	3	0	0	57	62	36
0079	Binaura	1	0	0	0	1	0	1	0	1	0	4	0	1	0	20	0	27	280	492	475
0080	Musmirya	7	1	0	0	6	0	4	0	0	0	15	1	0	0	77	2	10	373	1143	1133
0081	Khankri	0	0	0	0	0	1	2	0	0	0	6	0	4	0	15	0	5	47	191	263
0082	Girajapur	0	0	0	0	0	0	0	0	0	0	0	0	0	0	0	0	0	0	0	0
0083	Khalla	0	0	0	0	0	0	0	0	0	0	0	0	0	0	1	0	0	19	175	250
0084	Sikri Rahmanpur	0	0	0	0	0	0	0	0	0	0	2	0	0	0	14	0	0	302	366	364
0085	Nurpur	3	0	0	0	13	0	0	0	0	0	9	0	0	0	21	0	107	343	491	439
0086	Para	0	0	0	0	0	0	0	0	0	0	0	0	0	0	1	0	0	24	63	98
0087	Haidarpur	0	0	0	0	0	0	1	0	0	0	0	0	0	0	4	0	0	53	129	122
0088	Nasirpur	0	0	0	0	0	0	0	0	0	0	0	0	0	0	15	0	0	340	285	256
0089	Sadhara	5	0	0	0	0	0	3	0	0	0	2	0	0	0	1	0	13	124	261	199
Summary for 'Nyay Panchayat' = 0006 (12 detail records)																					
Sum		16	1	0	0	20	1	11	0	1	0	38	1	5	0	172	2	162	1962	3658	3635

1	2	3	4	5	6	7	8	9	10	11	12	13	14	15	16	17	18	19	20	21	22
0007	Sarsela		Nyay Panchayat / न्याय पंचायत																		
0090	Kalma	372.00	40	40	210	121	89	9	14	6	3	0	0	92	44	52	0	52	0	0	0
0091	Bijapur	206.00	137	137	836	437	399	84	84	159	117	0	0	239	90	226	51	147	14	63	36
0092	saidpur	370.00	76	76	284	172	112	25	11	37	25	0	0	86	34	107	1	107	1	0	0
0093	Shahjahanpur	1185.00	178	178	1328	737	591	119	102	60	44	0	0	332	55	391	1	355	0	12	1
0094	Gargawan	671.00	70	72	525	296	229	60	54	53	42	0	0	96	13	148	16	140	13	3	3
0095	Herayapur	533.00	38	38	305	154	151	26	34	6	7	0	0	66	7	85	1	73	1	1	0
0096	Bairai	447.00	213	219	1603	863	740	164	167	53	37	0	0	323	55	453	167	368	138	40	29
0097	Khairai	386.00	105	105	564	309	255	76	66	64	49	0	0	117	12	153	31	110	2	36	27
0098	Sarsela	437.00	214	225	1438	807	631	128	105	157	109	0	0	399	86	435	145	332	121	40	22
0099	Harkhupur	418.00	61	63	364	193	171	35	38	29	23	0	0	70	20	111	0	103	0	6	0
0100	Sahrapur	319.00	66	66	435	234	201	45	48	168	136	0	0	55	5	119	21	90	9	17	12
0101	Imilaya Khurd	1019.00	28	28	208	115	93	36	17	19	15	0	0	10	0	62	3	61	3	0	0
Summary for 'Nyay Panchayat' = 0007 (12 detail records)																					
Sum		6363.00	1226	1247	8100	4438	3662	807	740	811	607	0	0	1885	421	2342	437	1938	302	218	130

1	2	23	24	25	26	27	28	29	30	31	32	33	34	35	36	37	38	39	40	41	42
0007	Sarsela	Nyay Panchayat / न्याय पंचायत																			
0090	Kahna	0	0	0	0	0	0	0	0	0	0	0	0	0	0	0	0	0	49	69	40
0091	Bijapur	4	1	0	0	0	0	1	0	3	0	5	0	0	0	3	0	1	67	210	281
0092	saidpur	0	0	0	0	0	0	0	0	0	0	0	0	0	0	0	0	0	90	65	21
0093	Shahjahanpur	4	0	0	0	0	0	2	0	1	0	8	0	0	0	9	0	5	214	341	376
0094	Gargawan	0	0	0	0	0	0	1	0	0	0	0	0	0	0	4	0	2	106	146	107
0095	Herayapur	1	0	0	0	1	0	0	0	0	0	0	0	0	0	9	0	5	59	64	91
0096	Bairai	5	0	0	0	0	0	4	0	1	0	13	0	7	0	15	0	3	96	407	477
0097	Khairai	0	0	0	0	0	0	2	0	1	0	1	0	0	0	3	2	0	73	156	151
0098	Sarsela	8	1	0	0	1	0	10	0	9	0	7	1	5	0	23	0	1	31	371	455
0099	Harkhupur	0	0	0	0	0	0	0	0	0	0	1	0	1	0	0	0	6	98	76	73
0100	Sahrapur	0	0	0	0	0	0	0	0	3	0	0	0	4	0	5	0	1	51	114	129
0101	Imilaya Khurd	0	0	0	0	0	0	0	0	0	0	1	0	0	0	0	0	3	48	50	42
Summary for 'Nyay Panchayat' = 0007 (12 detail records)																					
Sum		22	2	0	0	2	0	20	0	18	0	36	1	17	0	71	2	27	982	2069	2243

1	2	3	4	5	6	7	8	9	10	11	12	13	14	15	16	17	18	19	20	21	22
0008	**Magraul**		**Nyay Panchayat / न्याय पंचायत**																		
0102	Padri Mustakil	186.00	80	80	525	293	232	35	35	86	60	0	0	170	63	145	119	141	119	0	0
0103	Padri Dovara	88.00	0	0	0	0	0	0	0	0	0	0	0	0	0	0	0	0	0	0	0
0104	Shekhpur Gura Diva	78.00	0	0	0	0	0	0	0	0	0	0	0	0	0	0	0	0	0	0	0
0105	Shekhpur Gura Must	77.00	285	285	1035	544	491	119	103	11	8	0	0	251	51	272	37	252	33	11	4
0106	Mangrol Divara	238.00	0	0	0	0	0	0	0	0	0	0	0	0	0	0	0	0	0	0	0
0107	Mangrol Mustakil	1441.00	525	526	3312	1809	1503	365	345	483	396	0	0	867	330	897	46	653	32	182	14
0108	Gari Taga	598.00	0	0	0	0	0	0	0	0	0	0	0	0	0	0	0	0	0	0	0
0109	Kiratpur	482.00	69	75	566	289	277	71	88	60	52	0	0	57	0	142	10	97	4	32	6
0110	Menupur Divara	293.00	216	216	1263	676	587	145	147	41	35	0	0	301	67	316	6	287	6	3	0
0111	Gurakhas Mustakil	103.00	160	161	1034	549	485	132	110	4	6	0	0	245	40	273	104	229	65	25	39
0112	Gurakhas Divara	60.00	0	0	0	0	0	0	0	0	0	0	0	0	0	0	0	0	0	0	0
0113	Menupur Mustakil	700.00	32	32	195	106	89	27	18	40	40	0	0	52	13	51	19	35	3	16	16
0114	Hirapur Divara	306.00	118	118	828	442	386	110	92	37	27	0	0	194	14	259	205	173	143	85	62
0115	Hirapur Mustakil	178.00	50	50	302	174	128	42	28	0	0	0	0	53	5	87	60	50	39	27	21
0116	Chak Devkali	21.00	0	0	0	0	0	0	0	0	0	0	0	0	0	0	0	0	0	0	0
0117	devkali Mustakil	58.00	282	282	1697	895	802	183	196	138	115	0	0	256	103	519	175	239	8	252	155
0118	Devkali Divara	94.00	35	35	203	112	91	24	22	0	0	0	0	25	11	65	32	36	0	24	29
0119	Sipah	115.00	0	0	0	0	0	0	0	0	0	0	0	0	0	0	0	0	0	0	0
0120	Mandishpur	85.00	0	0	0	0	0	0	0	0	0	0	0	0	0	0	0	0	0	0	0
0121	Tigara	142.00	1	1	2	2	0	0	0	0	0	0	0	2	0	1	0	1	0	0	0
0122	Shekhpur Bulda	66.00	47	48	285	144	141	34	39	0	0	0	0	16	4	84	39	65	27	15	11

1	2	23	24	25	26	27	28	29	30	31	32	33	34	35	36	37	38	39	40	41	42
0008	**Magraul**	**Nyay Panchayat / न्याय पंचायत**																			
0102	Padri Mustakil	0	0	0	0	0	0	0	0	0	0	0	0	0	0	4	0	1	0	147	113
0103	Padri Dovara	0	0	0	0	0	0	0	0	0	0	0	0	0	0	0	0	0	0	0	0
0104	Shekhpur Gura Divara	0	0	0	0	0	0	0	0	0	0	0	0	0	0	0	0	0	0	0	0
0105	Shekhpur Gura Mustakil	1	0	0	0	0	0	0	0	0	0	1	0	0	0	7	0	17	137	255	317
0106	Mangrol Divara	0	0	0	0	0	0	.0	0	0	0	0	0	0	0	0	0	0	0	0	0
0107	Mangrol Mustakil	2	0	0	0	5	0	6	0	4	0	9	0	11	0	25	0	20	240	892	1217
0108	Gari Taga	0	0	0	0	0	0	0	0	0	0	0	0	0	0	0	0	0	0	0	0
0109	Kiratpur	5	0	0	0	0	0	1	0	1	0	3	0	0	0	3	0	0	2	147	265
0110	Menupur Divara	5	0	0	0	0	0	1	0	1	0	8	0	1	0	10	0	12	169	348	412
0111	Gurakhas Mustakil	2	0	0	0	1	0	5	0	0	0	2	0	1	0	8	0	0	28	276	353
0112	Gurakhas Divara	0	0	0	0	0	0	0	0	0	0	0	0	0	0	0	0	0	0	0	0
0113	Menupur Mustakil	0	0	0	0	0	0	0	0	0	0	0	0	0	0	0	0	0	0	55	70
0114	Hirapur Divara	0	0	0	0	0	0	0	0	0	0	1	0	0	0	0	0	0	0	183	181
0115	Hirapur Mustakil	1	0	0	0	1	0	0	0	2	0	3	0	0	0	3	0	0	0	87	68
0116	Chak Devkali	0	0	0	0	0	0	0	0	0	0	0	0	0	0	0	0	0	0	0	0
0117	devkali Mustakil	0	0	0	0	10	11	3	0	0	0	8	0	0	0	7	1	2	58	374	569
0118	Devkali Divara	2	0	0	0	0	3	0	0	0	0	1	0	1	0	1	0	0	1	47	58
0119	Sipah	0	0	0	0	0	0	0	0	0	0	0	0	0	0	0	0	0	0	0	0
0120	Mandishpur	0	0	0	0	0	0	0	0	0	0	0	0	0	0	0	0	0	0	0	0
0121	Tigara	0	0	0	0	0	0	0	0	0	0	0	0	0	0	0	0	0	0	1	0
0122	Shekhpur Bulda	0	0	0	0	0	0	0	0	0	0	0	0	1	0	3	1	0	0	60	102

1	2	3	4	5	6	7	8	9	10	11	12	13	14	15	16	17	18	19	20	21	22
0123	Chahipur	85.00	0	0	0	0	0	0	0	0	0	0	0	0	0	0	0	0	0	0	0
0124	Ghasiyarepur	76.00	0	0	0	0	0	0	0	0	0	0	0	0	0	0	0	0	0	0	0
0125	Prabhavati	31.00	0	0	0	0	0	0	0	0	0	0	0	0	0	0	0	0	0	0	0
0126	Aagapur	96.00	0	0	0	0	0	0	0	0	0	0	0	0	0	0	0	0	0	0	0
0127	Lohamandi	39.00	0	0	0	0	0	0	0	0	0	0	0	0	0	0	0	0	0	0	0
0128	Langarpur	278.00	0	0	0	0	0	0	0	0	0	0	0	0	0	0	0	0	0	0	0
0129	Aalampur	279.00	0	0	0	0	0	0	0	0	0	0	0	0	0	0	0	0	0	0	0
Summary for 'Nyay Panchayat' = 0008 (28 detail records)																					
Sum		6293.00	1900	1909	11247	6035	5212	1287	1223	900	739	0	0	2489	701	3111	852	2258	479	672	357
Summary for 'Tahsil' = 0040 (129 detail records)																					
Sum		53885 00	13967	14080	91466	50048	41418	9447	8869	10915	8751	0	0	22913	5182	25509	5381	19655	3392	3826	1904
Summary for 'CD Block' = 0080 (129 detail records)																					
Sum		53885.00	13967	14080	91466	50048	41418	9447	8869	10915	8751	0	0	22913	5182	25509	5381	19655	3392	3826	1904

1	2	23	24	25	26	27	28	29	30	31	32	33	34	35	36	37	38	39	40	41	42
0123	Chahipur	0	0	0	0	0	0	0	0	0	0	0	0	0	0	0	0	0	0	0	0
0124	Ghasiyarepur	0	0	0	0	0	0	0	0	0	0	0	0	0	0	0	0	0	0	0	0
0125	Prabhavati	0	0	0	0	0	0	0	0	0	0	0	0	0	0	0	0	0	0	0	0
0126	Aagapur	0	0	0	0	0	0	0	0	0	0	0	0	0	0	0	0	0	0	0	0
0127	Lohamandi	0	0	0	0	0	0	0	0	0	0	0	0	0	0	0	0	0	0	0	0
0128	Langarpur	0	0	0	0	0	0	0	0	0	0	0	0	0	0	0	0	0	0	0	0
0129	Aalampur	0	0	0	0	0	0	0	0	0	0	0	0	0	0	0	0	0	0	0	0
Summary for 'Nyay Panchayat' = 0008 (28 detail records)																					
Sum		18	0	0	0	17	14	16	0	8	0	36	0	15	0	71	2	52	635	2872	3725
Summary for 'Tahsil' = 0040 (129 detail records)																					
Sum		222	11	0	0	130	22	161	5	104	0	395	8	81	0	935	39	374	6626	24165	29411
Summary for 'CD Block' = 0080 (129 detail records)																					
Sum		222	11	0	0	130	22	161	5	104	0	395	8	81	0	935	39	374	6626	24165	29411

1	2	3	4	5	6	7	8	9	10	11	12	13	14	15	16	17	18	19	20	21	22
0090	Kadaura		CD Block / सा. वि. खण्ड																		
														तहसील / Tahsil				KALPI			0040
0009	Ata		Nyay Panchayat / न्याय पंचायत																		
0130	Chamari	1374.00	230	230	1486	823	663	162	126	317	233	0	0	348	92	418	20	298	17	28	1
0131	Okasa	1279.00	130	130	905	502	403	114	109	227	172	0	0	149	80	205	1	127	1	69	0
0132	Bhadhrekhi	1049.00	348	348	2245	1225	1020	268	236	443	358	0	0	556	195	655	119	420	67	171	43
0133	Aata	978.00	767	767	4506	2533	1973	441	392	1140	877	0	0	1411	526	1281	305	493	146	411	117
0134	Sandi	1395.00	523	523	3354	1875	1479	334	302	468	364	0	0	928	333	962	33	535	9	271	20
0135	Akori	510.00	113	113	745	410	335	28	95	112	89	0	0	203	60	196	97	148	68	33	22
0136	Bhabhuaa	489.00	80	80	535	292	243	63	58	19	21	0	0	165	58	150	8	129	3	10	3
0137	Kadipur	115.00	0	0	0	0	0	0	0	0	0	0	0	0	0	0	0	0	0	0	0
0138	Pipraya	1000.00	475	486	2998	1638	1360	288	237	575	456	0	0	875	382	811	45	481	7	233	32
0139	Pandepur	274.00	25	25	173	100	73	11	6	0	0	0	0	20	5	62	0	51	0	10	0
0140	Tagarepur	238.00	107	107	549	327	222	62	42	247	166	0	0	100	1	177	1	125	0	50	1
Summary for 'Nyay Panchayat' = 0009 (11 detail records)																					
Sum		8701.00	2798	2809	17496	9725	7771	1771	1603	3548	2736	0	0	4755	1732	4917	629	2807	318	1286	239

1	2	23	24	25	26	27	28	29	30	31	32	33	34	35	36	37	38	39	40	41	42
0090	Kadaura	CD Block / सा. वि. खण्ड																			
														तहसील / Tahsil				KALPI			0040
0009	Ata	Nyay Panchayat / न्याय पंचायत																			
0130	Chamari	30	0	0	0	7	0	3	0	4	0	4	0	10	0	34	2	0	326	405	317
0131	Okasa	1	0	0	0	0	0	4	0	0	0	0	0	0	0	4	0	8	28	289	374
0132	Bhadhrekhi	5	0	0	0	1	1	8	0	1	0	12	2	7	0	30	6	1	169	569	732
0133	Aata	15	0	0	0	38	17	29	4	15	2	64	1	36	0	180	18	36	107	1216	1561
0134	Sandi	19	0	0	0	15	2	15	0	9	0	46	1	5	0	47	1	7	244	906	1202
0135	Akori	5	1	0	0	1	1	1	0	0	0	7	0	0	0	1	5	2	17	212	221
0136	Bhabhuaa	0	0	0	0	0	0	1	0	0	0	3	0	0	0	7	2	14	118	128	117
0137	Kadipur	0	0	0	0	0	0	0	0	0	0	0	0	0	0	0	0	0	0	0	0
0138	Pipraya	1	0	0	0	3	0	10	0	1	0	9	1	17	0	56	5	1	103	826	1212
0139	Pandepur	0	0	0	0	0	0	0	0	0	0	0	0	0	0	1	0	0	0	38	73
0140	Tagarepur	0	0	0	0	0	0	0	0	0	0	0	0	0	0	2	0	0	0	150	221
Summary for 'Nyay Panchayat' = 0009 (11 detail records)																					
Sum		76	1	0	0	65	21	71	4	30	2	145	5	75	0	362	39	69	1112	4739	6030

1	2	3	4	5	6	7	8	9	10	11	12	13	14	15	16	17	18	19	20	21	22
0010	**Usargaon**		**Nyay Panchayat / न्याय पंचायत**																		
0141	Osargav	1287.00	419	419	2484	1425	1059	254	230	504	368	0	0	605	187	699	74	327	21	275	48
0142	Chhok	1078.00	424	424	2724	1499	1225	275	254	762	606	0	0	722	211	809	456	292	125	456	323
0143	Jolhopur	462.00	212	212	1200	670	530	103	124	295	260	0	0	257	62	373	46	56	1	205	43
0144	Chak Lohamandi	52.00	0	0	0	0	0	0	0	0	0	0	0	0	0	0	0	0	0	0	0
0145	Sultanpur Kalpi	307.00	29	29	207	106	101	21	18	0	0	0	0	34	3	57	40	3	2	50	38
0146	Kashirampur	629.00	326	340	2299	1283	1016	299	259	623	469	0	0	489	110	604	205	285	143	270	59
0147	Vardoli	263.00	156	156	841	447	394	65	81	111	104	0	0	254	67	247	9	196	5	47	4
0148	Masgav	910.00	226	226	1571	873	698	192	144	262	195	0	0	393	158	464	26	336	20	104	6
0149	Jatora	122.00	0	0	0	0	0	0	0	0	0	0	0	0	0	0	0	0	0	0	0
0150	Aoranga	151.00	0	0	0	0	0	0	0	0	0	0	0	0	0	0	0	0	0	0	0
0151	Nivari	259.00	79	79	513	293	220	72	51	153	115	0	0	47	0	152	33	86	1	63	32
0152	Lohargav	813.00	206	217	1391	762	629	260	149	268	214	0	0	260	84	352	161	261	92	48	62
Summary for 'Nyay Panchayat' = 0010 (12 detail records)																					
Sum		6333.00	2077	2102	13230	7358	5872	1541	1310	2978	2331	0	0	3061	882	3757	1050	1842	410	1518	615

1	2	23	24	25	26	27	28	29	30	31	32	33	34	35	36	37	38	39	40	41	42
0010	Usargaon	Nyay Panchayat / न्याय पंचायत																			
0141	Osargav	2	0	0	0	0	0	13	0	5	0	10	0	23	0	44	5	0	144	726	841
0142	Chhok	3	0	0	0	1	0	6	0	9	0	9	2	5	0	28	6	1	36	689	733
0143	Jolhopur	1	0	0	0	1	0	6	0	6	0	67	0	2	0	29	2	1	60	296	424
0144	Chak Lohamandi	0	0	0	0	0	0	0	0	0	0	0	0	0	0	0	0	0	0	0	0
0145	Sultanpur Kalpi	0	0	0	0	0	0	0	0	0	0	0	0	3	0	1	0	0	0	49	61
0146	Kashirampur	2	0	0	0	1	0	8	0	15	0	6	0	2	0	15	3	0	106	679	705
0147	Vardoli	0	0	0	0	0	0	1	0	0	0	2	0	0	0	1	0	1	188	199	197
0148	Masgav	1	0	0	0	4	0	1	0	0	0	3	0	3	0	12	0	0	56	409	616
0149	Jatora	0	0	0	0	0	0	0	0	0	0	0	0	0	0	0	0	0	0	0	0
0150	Aoranga	0	0	0	0	0	0	0	0	0	0	0	0	0	0	0	0	0	0	0	0
0151	Nivari	0	0	0	0	0	0	0	0	1	0	2	0	0	0	0	0	0	6	141	181
0152	Lohargav	5	1	0	0	1	1	2	2	7	0	12	1	0	0	16	2	0	8	410	460
Summary for 'Nyay Panchayat' = 0010 (12 detail records)																					
Sum		14	1	0	0	8	1	37	2	43	0	111	3	38	0	146	18	3	604	3598	4218

1	2	3	4	5	6	7	8	9	10	11	12	13	14	15	16	17	18	19	20	21	22
0011	Barhi		Nyay Panchayat / न्याय पंचायत																		
0153	Jairampur	333.00	90	90	623	339	284	72	76	177	158	0	0	112	18	159	105	123	0	28	105
0154	Rayar Divara	361.00	123	123	559	302	257	47	44	0	0	0	0	77	32	186	0	181	0	5	0
0155	Suruli Divara	124.00	0	0	0	0	0	0	0	0	0	0	0	0	0	0	0	0	0	0	0
0156	Guloli Divara	80.00	128	128	849	462	387	92	80	21	13	0	0	185	127	268	0	98	0	159	0
0157	Guloli Mustkil	979.00	365	367	2760	1481	1279	281	342	10	8	0	0	359	126	813	48	580	10	194	37
0158	Suroli Mustkil	949.00	59	59	485	265	220	54	46	2	2	0	0	75	26	140	0	138	0	0	0
0159	Balbhadrapur	77.00	12	12	28	23	5	0	0	0	0	0	0	11	0	17	3	13	0	4	3
0160	Sorola	472.00	139	139	841	475	366	101	96	100	83	0	0	172	25	245	113	99	7	126	104
0161	Dhmna	1208.00	135	135	875	516	359	87	56	26	22	0	0	267	32	254	13	221	4	5	8
0162	Lamsar	445.00	199	204	1354	724	630	176	134	126	120	0	0	332	75	315	5	245	3	7	0
0163	Devpura	308.00	91	91	575	337	238	46	25	167	115	0	0	153	69	210	74	141	14	63	58
0164	Varhi	203.00	167	169	1019	582	437	127	89	224	166	0	0	300	66	286	27	130	6	131	16
0165	Tirahi	411.00	127	127	1035	554	481	108	135	66	54	0	0	226	31	266	56	196	43	50	13
0166	Var Khera	338.00	171	171	1148	630	518	131	114	332	260	0	0	323	75	275	11	114	8	80	3
0167	Sujan pur	205.00	53	53	333	171	162	41	38	0	0	0	0	85	20	71	10	59	8	4	2
Summary for 'Nyay Panchayat' = 0011 (15 detail records)																					
Sum		6493.00	1859	1868	12484	6861	5623	1363	1275	1251	1001	0	0	2677	722	3505	465	2338	103	856	349

1	2	23	24	25	26	27	28	29	30	31	32	33	34	35	36	37	38	39	40	41	42
0011	**Barhi**	**Nyay Panchayat / न्याय पंचायत**																			
0153	Jairampur	0	0	0	0	0	0	4	0	0	0	0	0	1	0	3	0	0	0	180	179
0154	Rayar Divara	0	0	0	0	0	0	0	0	0	0	0	0	0	0	0	0	0	59	116	198
0155	Suruli Divara	0	0	0	0	0	0	0	0	0	0	0	0	0	0	0	0	0	0	0	0
0156	Guloli Divara	2	0	0	0	2	0	0	0	0	0	5	0	0	0	2	0	1	212	193	175
0157	Guloli Mustkil	2	0	0	0	0	1	1	0	1	0	18	0	3	0	14	0	0	13	668	1218
0158	Suroli Mustkil	0	0	0	0	0	0	0	0	0	0	0	0	0	0	2	0	2	123	123	97
0159	Balbhadrapur	0	0	0	0	0	0	0	0	0	0	0	0	0	0	0	0	1	0	5	2
0160	Sorola	11	1	0	0	0	0	1	0	0	0	3	0	1	0	4	1	5	7	225	246
0161	Dhmna	6	0	0	0	3	0	2	0	1	0	1	0	0	0	15	1	3	37	259	309
0162	Lamsar	2	0	0	0	4	0	5	0	2	0	3	0	6	0	41	2	0	339	409	286
0163	Devpura	0	0	0	0	5	2	0	0	0	0	1	0	0	0	0	0	0	0	127	164
0164	Varhi	1	0	0	0	0	0	0	0	1	0	4	1	1	1	18	3	0	0	296	410
0165	Tirahi	0	0	0	0	0	0	3	0	0	0	3	0	5	0	9	0	0	74	288	351
0166	Var Khera	5	0	0	0	12	0	4	0	23	0	11	0	7	0	19	0	9	209	346	298
0167	Sujan pur	0	0	0	0	1	0	0	0	1	0	2	0	1	0	3	0	10	78	90	74
Summary for 'Nyay Panchayat' = 0011 (15 detail records)																					
Sum		29	1	0	0	27	3	20	0	29	0	51	1	25	1	130	7	31	1151	3325	4007

1	2	3	4	5	6	7	8	9	10	11	12	13	14	15	16	17	18	19	20	21	22
0012	**Etaura**		**Nyay Panchayat / न्याय पंचायत**																		
0168	Akbarpur	897.00	820	820	5396	2936	2460	564	565	1070	875	0	0	1349	465	1347	110	735	23	442	82
0169	Etora	764.00	223	223	1379	745	634	156	129	400	346	0	0	320	122	364	114	133	60	188	54
0170	Kusmara	591.00	142	142	820	465	355	90	88	158	118	0	0	169	36	228	4	180	4	45	0
0171	Bara	570.00	209	209	1457	791	666	148	140	485	404	0	0	423	122	383	181	207	116	117	64
0172	Gura	355.00	160	160	955	518	437	108	106	275	233	0	0	279	68	258	8	144	4	78	4
0173	Surahti	398.00	183	208	1241	687	554	134	103	296	219	0	0	285	88	289	20	213	13	35	5
0174	Kurhana Alamgir	1496.00	430	430	2661	1422	1239	320	268	544	478	0	0	561	180	678	105	475	51	153	53
0175	Rajepur	354.00	0	0	0	0	0	0	0	0	0	0	0	0	0	0	0	0	0	0	0
0176	Dadupur	262.00	52	52	383	214	169	47	39	81	63	0	0	39	11	113	57	94	30	18	27
0177	Matra	363.00	196	196	1383	806	577	139	94	334	211	0	0	364	111	348	48	220	19	115	29
0178	Kunaa Khera	397.00	124	124	875	479	396	110	99	98	81	0	0	251	99	231	44	169	31	50	13
0179	Garehi	678.00	209	211	1216	661	555	125	131	239	209	0	0	342	116	345	40	261	16	66	17
0180	Rasulpur	302.00	100	104	573	333	240	62	77	27	14	0	0	118	4	178	17	154	11	24	6
Summary for 'Nyay Panchayat' = 0012 (13 detail records)																					
Sum		7427.00	2848	2879	18339	10057	8282	2003	1839	4007	3251	0	0	4500	1422	4762	748	2985	378	1331	354

1	2	23	24	25	26	27	28	29	30	31	32	33	34	35	36	37	38	39	40	41	42
0012	**Etaura**	**Nyay Panchayat / न्याय पंचायत**																			
0168	Akbarpur	2	0	0	0	12	1	9	1	8	0	65	0	6	0	68	3	32	134	1557	2216
0169	Etora	3	0	0	0	7	0	8	0	4	0	3	0	2	0	16	0	1	3	380	517
0170	Kusmara	0	0	0	0	1	0	0	0	0	0	0	0	0	0	2	0	0	0	237	351
0171	Bara	1	0	0	0	16	0	0	0	2	0	5	0	2	0	33	1	0	7	408	478
0172	Gura	1	0	0	0	4	0	6	0	1	0	6	0	2	0	16	0	0	0	260	429
0173	Surahti	0	0	0	0	6	0	11	0	0	0	10	1	0	0	14	1	19	84	379	450
0174	Kurhana Alamgir	1	0	0	0	13	1	3	0	1	0	11	0	2	0	19	0	0	5	744	1129
0175	Rajepur	0	0	0	0	0	0	0	0	0	0	0	0	0	0	0	0	0	0	0	0
0176	Dadupur	0	0	0	0	0	0	0	0	0	0	0	0	0	0	1	0	0	0	101	112
0177	Matra	0	0	0	0	0	0	0	0	0	0	0	0	0	0	13	0	0	6	458	523
0178	Kunaa Khera	0	0	0	0	0	0	3	0	0	0	5	0	1	0	3	0	0	0	248	352
0179	Garehi	0	0	0	0	2	0	4	0	0	0	2	0	1	0	9	7	5	132	311	383
0180	Rasulpur	0	0	0	0	0	0	0	0	0	0	0	0	0	0	0	0	0	5	155	218
Summary for 'Nyay Panchayat' = 0012 (13 detail records)																					
Sum		8	0	0	0	61	2	44	1	16	0	107	1	16	0	194	12	57	376	5238	7158

1	2	3	4	5	6	7	8	9	10	11	12	13	14	15	16	17	18	19	20	21	22
0013	**Karamchandpur**		**Nyay Panchayat / न्याय पंचायत**																		
0181	Gora Khera	421.00	184	184	1436	773	663	125	130	250	211	0	0	434	83	399	5	289	5	99	0
0182	Emeliya Bujurg	125.00	282	283	1882	1023	859	229	208	325	288	0	0	466	127	505	84	194	9	271	72
0183	Sunahta	776.00	167	183	1131	635	496	110	119	87	68	0	0	297	19	357	59	287	14	58	44
0184	Kutra (Hamirpur)	376.00	0	0	0	0	0	0	0	0	0	0	0	0	0	0	0	0	0	0	0
0185	Amisa	324.00	125	130	962	524	438	103	110	141	123	0	0	274	58	246	222	155	147	82	74
0186	Kahta(Hamirpur)	955.00	202	204	1627	898	729	175	149	276	219	0	0	245	34	490	89	309	41	145	46
0187	Dashari	286.00	131	131	775	424	351	67	66	124	98	0	0	210	36	190	11	130	5	45	5
0188	Karamchandpur	677.00	232	235	1798	996	802	170	181	268	221	0	0	482	131	467	40	391	20	63	19
0189	Mavae	697.00	287	287	1695	902	793	158	171	376	324	0	0	546	206	412	30	258	5	102	22
0190	Dhhamni Kurd	198.00	0	0	0	0	0	0	0	0	0	0	0	0	0	0	0	0	0	0	0
0191	Parsan	4412.00	943	988	6514	3598	2916	684	648	586	532	0	0	1391	331	1871	190	1124	88	652	95
0192	Samsi	228.00	40	46	316	162	154	30	41	162	154	0	0	38	2	73	0	65	0	8	0
0193	Basrehi	414.00	156	162	1109	623	486	106	91	50	30	0	0	203	20	313	6	211	3	87	3
0194	Hajipur Saliya	482.00	0	0	0	0	0	0	0	0	0	0	0	0	0	0	0	0	0	0	0
Summary for 'Nyay Panchayat' = 0013 (14 detail records)																					
Sum		10371 00	2749	2833	19245	10558	8687	1957	1914	2645	2268	0	0	4586	1047	5323	736	3413	337	1612	380

1	2	23	24	25	26	27	28	29	30	31	32	33	34	35	36	37	38	39	40	41	42
0013	**Karamchandpur**	**Nyay Panchayat / न्याय पंचायत**																			
0181	Gora Khera	0	0	0	0	0	0	0	0	0	0	0	0	0	0	11	0	1	326	373	332
0182	Emeliya Bujurg	2	0	0	0	9	0	1	0	2	0	11	0	5	0	10	3	11	240	507	535
0183	Sunahta	0	0	0	0	6	0	0	0	0	0	0	0	0	0	6	1	0	200	278	237
0184	Kutra (Hamirpur)	0	0	0	0	0	0	0	0	0	0	0	0	0	0	0	0	0	0	0	0
0185	Amisa	0	0	0	0	0	0	3	0	0	0	5	0	0	0	1	1	0	0	278	216
0186	Kahta(Hamirpur)	21	2	0	0	1	0	2	0	0	0	6	0	0	0	6	0	1	1	407	639
0187	Dashari	0	0	0	0	0	0	3	0	0	0	4	0	0	0	8	1	0	0	234	340
0188	Karamchandpur	0	0	0	0	2	1	2	0	1	0	1	0	2	0	5	0	12	212	517	550
0189	Mavae	0	0	0	0	2	0	6	0	1	0	15	0	0	0	28	3	0	55	490	708
0190	Dhhamni Kurd	0	0	0	0	0	0	0	0	0	0	0	0	0	0	0	0	0	0	0	0
0191	Parsan	3	1	0	0	13	1	5	1	7	0	22	0	6	0	39	4	0	37	1727	2689
0192	Samsi	0	0	0	0	0	0	0	0	0	0	0	0	0	0	0	0	15	84	74	70
0193	Basrehi	0	0	0	0	1	0	4	0	0	0	1	0	0	0	9	0	0	134	310	346
0194	Hajipur Saliya	0	0	0	0	0	0	0	0	0	0	0	0	0	0	0	0	0	0	0	0
Summary for 'Nyay Panchayat' = 0013 (14 detail records)																					
Sum		26	3	0	0	34	2	26	1	11	0	65	0	13	0	123	13	40	1289	5195	6662

1	2	3	4	5	6	7	8	9	10	11	12	13	14	15	16	17	18	19	20	21	22
0014	**Chatela**		Nyay Panchayat / न्याय पंचायत																		
0195	Nagva	662.00	126	126	849	476	373	126	85	265	203	0	0	130	11	228	0	154	0	66	0
0196	Margaya	2211.00	563	569	3807	2075	1732	393	356	935	801	0	0	1041	392	1021	132	553	27	423	102
0197	Naka	694.00	157	157	1072	604	468	137	94	188	135	0	0	240	66	289	64	189	12	87	51
0198	Kadora	888.00	0	0	0	0	0	0	0	0	0	0	0	0	0	0	0	0	0	0	0
0199	Pandora	548.00	123	123	719	375	344	36	65	214	188	0	0	155	35	211	72	169	6	37	65
0200	Bamhori	217.00	0	0	0	0	0	0	0	0	0	0	0	0	0	0	0	0	0	0	0
0201	Chatela	1537.00	639	655	4112	2258	1854	446	429	469	390	0	0	716	210	1136	325	574	5	518	317
0202	Kana Khera	1094.00	175	181	1187	674	513	130	99	312	233	0	0	180	19	361	11	275	2	73	9
0203	Chandrsi	330.00	179	179	1363	743	620	174	125	300	255	0	0	291	75	353	30	290	5	49	23
0204	Chirpura	91.00	36	36	232	130	102	27	17	0	0	0	0	57	1	65	4	52	2	13	2
0205	Kyotara	190.00	28	28	246	133	113	17	19	0	0	0	0	25	0	72	3	51	0	21	3
0206	Himanpura	288.00	36	36	188	109	79	21	16	0	0	0	0	42	4	49	1	42	0	7	1
0207	Pathreta	713.00	205	205	1282	729	553	147	124	34	22	0	0	210	17	363	108	281	5	77	103
0208	Baragav	1677.00	420	436	2548	1395	1153	268	261	434	363	0	0	424	45	763	126	439	65	291	61
0209	Bheri Khurd	1408.00	339	365	2090	1193	897	221	194	351	277	0	0	455	104	642	317	382	151	221	163
Summary for 'Nyay Panchayat' = 0014 (15 detail records)																					
Sum		12548.00	3026	3096	19695	10894	8601	2143	1884	3502	2867	0	0	3966	979	5553	1193	3451	280	1883	900

1	2	23	24	25	26	27	28	29	30	31	32	33	34	35	36	37	38	39	40	41	42
0014	Chatela	Nyay Panchayat / न्याय पंचायत																			
0195	Nagva	0	0	0	0	1	0	0	0	0	0	1	0	0	0	6	0	0	0	248	373
0196	Margaya	3	0	0	0	3	0	0	0	0	0	15	0	1	0	23	3	4	231	1050	1369
0197	Naka	0	0	0	0	0	0	3	0	0	0	3	0	0	0	7	1	1	0	314	404
0198	Kadora	0	0	0	0	0	0	0	0	0	0	0	0	0	0	0	0	0	0	0	0
0199	Pandora	0	0	0	0	0	0	0	0	0	0	5	0	0	0	0	1	0	0	164	272
0200	Bamhori	0	0	0	0	0	0	0	0	0	0	0	0	0	0	0	0	0	0	0	0
0201	Chatela	0	0	0	0	8	1	0	0	0	0	12	0	4	0	20	2	0	107	1122	1422
0202	Kana Khera	0	0	0	0	0	0	1	0	0	0	0	0	0	0	12	0	0	0	313	502
0203	Chandrsi	0	0	0	0	0	0	0	0	0	0	7	1	0	0	7	1	5	270	385	320
0204	Chirpura	0	0	0	0	0	0	0	0	0	0	0	0	0	0	0	0	2	41	63	57
0205	Kyotara	0	0	0	0	0	0	0	0	0	0	0	0	0	0	0	0	0	0	61	110
0206	Himanpura	0	0	0	0	0	0	0	0	0	0	0	0	0	0	0	0	1	44	59	34
0207	Pathreta	0	0	0	0	0	0	0	0	0	0	1	0	0	0	4	0	34	97	332	348
0208	Baragav	3	0	0	0	1	0	14	0	0	0	4	0	0	0	11	0	4	164	628	863
0209	Bheri Khurd	3	1	0	0	2	0	5	0	1	0	9	0	3	0	16	2	0	18	551	562
Summary for 'Nyay Panchayat' = 0014 (15 detail records)																					
Sum		9	1	0	0	15	1	23	0	1	0	57	1	8	0	106	10	51	972	5290	6636

1	2	3	4	5	6	7	8	9	10	11	12	13	14	15	16	17	18	19	20	21	22
0015	**Babina**		**Nyay Panchayat / न्याय पंचायत**																		
0210	Madraladpur	449.00	103	110	700	366	334	71	78	4	3	0	0	118	12	169	3	114	3	55	0
0211	Mauhari	356.00	80	80	583	315	268	74	76	19	15	0	0	14	0	139	3	98	2	41	1
0212	Mavai Ahir	195.00	153	159	1081	599	482	139	132	104	69	0	0	180	24	289	4	275	2	7	2
0213	Sondhi	580.00	89	90	560	315	245	63	57	78	65	0	0	64	9	151	9	118	4	33	5
0214	Hansa	860.00	190	190	1281	705	576	255	123	346	284	0	0	227	68	333	140	186	21	134	117
0215	Pharhampur	122.00	27	27	171	93	78	12	14	79	57	0	0	42	5	55	24	39	1	16	23
0216	Taharpur	559.00	144	150	1067	581	486	125	115	85	73	0	0	170	41	269	173	200	57	51	113
0217	Kathporva	357.00	148	157	891	516	375	115	85	253	170	0	0	248	71	222	34	165	0	54	34
0218	Babina	1730.00	780	816	4846	2562	2284	470	445	829	700	0	0	1493	739	1303	491	682	268	376	191
0219	Parosa 2	626.00	177	179	1128	630	498	169	117	199	170	0	0	208	50	317	2	207	2	92	0
0220	Etora Bavani	441.00	131	131	829	446	383	73	39	97	81	0	0	218	43	264	14	203	3	59	10
0221	Matota	206.00	0	0	0	0	0	0	0	0	0	0	0	0	0	0	0	0	0	0	0
0222	Sahadatpur	220.00	49	49	334	179	155	36	40	0	0	0	0	108	21	86	0	18	0	67	0
0223	Bagi	1365.00	493	493	2616	1482	1134	212	182	424	337	0	0	513	131	759	50	506	25	231	24
0224	Okaruaa	173.00	63	72	417	215	202	45	49	51	40	0	0	59	16	111	81	75	56	33	25
0225	Sajehra	221.00	65	65	375	218	157	46	32	108	74	0	0	46	4	110	86	56	41	52	45
Summary for 'Nyay Panchayat' = 0015 (16 detail records)																					
Sum		8460.00	2692	2768	16879	9222	7657	1905	1584	2676	2138	0	0	3708	1234	4577	1114	2942	485	1301	590

1	2	23	24	25	26	27	28	29	30	31	32	33	34	35	36	37	38	39	40	41	42
0015	**Babina**	**Nyay Panchayat / न्याय पंचायत**																			
0210	Madraladpur	0	0	0	0	0	0	0	0	0	0	0	0	0	0	0	0	0	0	197	331
0211	Mauhari	0	0	0	0	0	0	0	0	0	0	0	0	0	0	0	0	0	0	176	265
0212	Mavai Ahir	2	0	0	0	0	0	0	0	0	0	0	0	0	0	5	0	0	0	310	478
0213	Sondhi	0	0	0	0	0	0	0	0	0	0	0	0	0	0	0	0	1	84	163	152
0214	Hansa	1	1	0	0	0	0	1	0	0	0	0	0	1	0	10	1	0	0	372	436
0215	Pharhampur	0	0	0	0	0	0	0	0	0	0	0	0	0	0	0	0	0	0	38	54
0216	Taharpur	0	1	0	0	2	0	1	0	0	0	6	1	0	0	9	1	0	6	312	307
0217	Kathporva	0	0	0	0	0	0	1	0	0	0	1	0	0	0	1	0	0	32	294	309
0218	Babina	15	3	0	0	24	14	29	1	15	0	57	5	19	0	86	9	27	559	1232	1234
0219	Parosa 2	1	0	0	0	2	0	1	0	0	0	6	0	0	0	8	0	17	138	296	358
0220	Etora Bavani	0	0	0	0	1	1	0	0	0	0	0	0	0	0	1	0	0	0	182	369
0221	Matota	0	0	0	0	0	0	0	0	0	0	0	0	0	0	0	0	0	0	0	0
0222	Sahadatpur	0	0	0	0	0	0	0	0	1	0	0	0	0	0	0	0	0	0	93	155
0223	Bagi	4	0	0	0	0	0	1	0	2	0	8	1	1	0	6	0	0	26	723	1058
0224	Okaruaa	0	0	0	0	0	0	1	0	0	0	2	0	0	0	0	0	3	6	101	115
0225	Sajehra	0	0	0	0	0	0	0	0	0	0	2	0	0	0	0	0	1	0	107	71
Summary for 'Nyay Panchayat' = 0015 (16 detail records)																					
Sum		*23*	*5*	*0*	*0*	*29*	*15*	*35*	*1*	*18*	*0*	*82*	*7*	*21*	*0*	*126*	*11*	*49*	*851*	*4596*	*5692*

1	2	3	4	5	6	7	8	9	10	11	12	13	14	15	16	17	18	19	20	21	22
0016	**Harchandpur**		**Nyay Panchayat / न्याय पंचायत**																		
0226	Abhirva	397.00	89	89	691	357	334	77	89	48	38	0	0	163	48	166	3	122	2	33	1
0227	Pali	477.00	116	116	712	393	319	79	86	151	134	0	0	114	26	205	7	130	0	66	7
0228	Ekona	1284.00	234	234	1454	791	663	193	189	99	62	0	0	206	13	390	51	289	15	93	36
0229	Raela	801.00	154	155	1066	591	475	115	101	109	76	0	0	213	4	272	10	255	10	3	0
0230	Alipur	570.00	95	95	528	289	239	50	53	74	53	0	0	158	60	142	23	92	0	44	20
0231	Manjhwar	216.00	69	69	458	235	223	49	63	89	71	0	0	96	25	113	44	57	0	51	44
0232	Nisvapur	454.00	118	120	833	461	372	81	80	166	132	0	0	184	40	222	6	120	0	97	4
0233	Lodipur	332.00	94	101	739	399	340	83	88	61	58	0	0	136	32	204	15	149	15	53	0
0234	Jamrchi	869.00	136	176	868	466	402	110	112	310	277	0	0	200	56	194	56	137	38	33	14
0235	Jaksiya	1018.00	190	195	1338	732	606	145	125	159	131	0	0	256	62	313	51	222	11	75	36
0236	Gohana	349.00	73	73	506	282	224	51	50	16	8	0	0	126	40	119	3	90	0	24	2
0237	Harchadpur	270.00	314	357	2027	1067	960	225	215	580	508	0	0	521	170	519	9	358	4	119	3
0238	Kusmra Bavani	787.00	320	326	1997	1072	925	218	199	97	77	0	0	507	98	521	43	407	30	94	11
0239	Udanpur	591.00	306	306	1728	945	783	221	177	186	159	0	0	482	162	437	31	278	7	87	22
0240	Khutmila	623.00	170	170	1054	555	499	116	136	142	134	0	0	247	78	288	0	198	0	75	0
Summary for 'Nyay Panchayat' = 0016 (15 detail records)																					
Sum		9038.00	2478	2582	15999	8635	7364	1813	1763	2287	1918	0	0	3609	914	4105	352	2904	132	947	200
Summary for 'Tahsil' = 0040 (111 detail records)																					
Sum		69371 00	20527	20937	133367	73310	60057	14496	13172	22894	18510	0	0	30862	8932	36499	6287	22682	2443	10734	3627
Summary for 'CD Block' = 0090 (111 detail records)																					
Sum		69371 00	20527	20937	133367	73310	60057	14496	13172	22894	18510	0	0	30862	8932	36499	6287	22682	2443	10734	3627

1	2	23	24	25	26	27	28	29	30	31	32	33	34	35	36	37	38	39	40	41	42
0016	**Harchandpur**	**Nyay Panchayat / न्याय पंचायत**																			
0226	Abhirva	0	0	0	0	1	0	3	0	2	0	3	0	0	0	2	0	0	96	191	235
0227	Pali	3	0	0	0	0	0	0	0	0	0	2	0	0	0	4	0	0	0	188	312
0228	Ekona	2	0	0	0	0	0	0	0	0	0	2	0	0	0	4	0	1	202	400	410
0229	Raela	2	0	0	0	3	0	0	0	0	0	3	0	0	0	6	0	10	120	309	345
0230	Alipur	0	0	0	0	1	0	0	0	0	0	1	0	2	0	2	3	0	0	147	216
0231	Manjhwar	0	0	0	0	1	0	2	0	0	0	0	0	0	0	2	0	0	0	122	179
0232	Nisvapur	0	0	0	0	0	0	0	0	0	0	2	0	0	0	3	2	0	0	239	366
0233	Lodipur	0	0	0	0	1	0	0	0	0	0	0	0	0	0	1	0	0	0	195	325
0234	Jamrehi	12	1	0	0	2	0	1	0	1	0	2	1	0	0	6	2	6	45	266	301
0235	Jaksiya	1	0	0	0	1	1	3	0	1	0	2	0	0	0	8	3	7	179	412	376
0236	Gohana	0	0	0	0	1	0	0	0	0	0	1	0	0	0	3	1	0	109	163	112
0237	Harchadpur	0	0	0	0	2	0	2	0	0	0	5	0	2	0	31	2	0	13	548	938
0238	Kusmra Bavani	0	0	0	0	2	0	0	0	0	0	2	0	1	0	15	2	1	399	550	483
0239	Udanpur	2	0	0	0	20	0	0	0	2	0	6	0	1	0	41	2	24	344	484	408
0240	Khutmila	0	0	0	0	6	0	1	0	0	0	3	0	0	0	5	0	1	223	266	276
Summary for 'Nyay Panchayat' = 0016 (15 detail records)																					
Sum		22	1	0	0	41	1	12	0	6	0	34	1	6	0	133	17	50	1730	4480	5282
Summary for 'Tahsil' = 0040 (111 detail records)																					
Sum		207	13	0	0	280	46	268	9	154	2	652	19	202	1	1320	127	350	8085	36461	45685
Summary for 'CD Block' = 0090 (111 detail records)																					
Sum		207	13	0	0	280	46	268	9	154	2	652	19	202	1	1320	127	350	8085	36461	45685

ग्रामों की वर्णानुक्रम सूची

Alphabetical List of Villages

क्रम सं० Sl. No.	ग्राम का नाम Name of Village	लोकेशन कोड नं० Location Code No.	
		मैनुअल Manual	कम्प्यूटर Computer
1	2	3	4
Tahsil : Jalaun		**C.D. Block :**	**Rampura**
1.	Alampura	38/10/10/46	38/0010/0010/0046
2.	Babupura	38/10/10/82	38/0010/0010/0082
3.	Baghawali Jagir	38/10/10/73	38/0010/0010/0073
4.	Bahadurpur	38/10/10/48	38/0010/0010/0048
5.	Bahrai	38/10/10/56	38/0010/0010/0056
6.	Barauli	38/10/10/55	38/0010/0010/0055
7.	Bera	38/10/10/28	38/0010/0010/0028
8.	Bhailavli	38/10/10/5	38/0010/0010/0005
9.	Bhitaura	38/10/10/20	38/0010/0010/0020
10.	Bilauha	38/10/10/41	38/0010/0010/0041
11.	Bilaund	38/10/10/2	38/0010/0010/0002
12.	Bonepura	38/10/10/61	38/0010/0010/0061
13.	Chak Chandawali	38/10/10/39	38/0010/0010/0039
14.	Chandawali	38/10/10/38	38/0010/0010/0038
15.	Chhauna	38/10/10/53	38/0010/0010/0053
16.	Dhamrehi	38/10/10/80	38/0010/0010/0080
17.	Dharampur Ubari	38/10/10/78	38/0010/0010/0078
18.	Dharmpurajagir	38/10/10/70	38/0010/0010/0070
19.	Dhoota	38/10/10/54	38/0010/0010/0054
20.	Dikauli Jagir	38/10/10/3	38/0010/0010/0003

क्रम सं० Sl. No.	ग्राम का नाम Name of Village	लोकेशन कोड नं० Location Code No.	
		मैनुअल Manual	कम्प्यूटर Computer
1	2	3	4
21.	Fatehpur Kala	38/10/10/67	38/0010/0010/0067
22.	Fatehpur Khurd	38/10/10/65	38/0010/0010/0065
23.	Gorachiraiya	38/10/10/75	38/0010/0010/0075
24.	Guplapur Madhogarh	38/10/10/85	38/0010/0010/0085
25.	Gurha	38/10/10/27	38/0010/0010/0027
26.	Hamirpura	38/10/10/34	38/0010/0010/0034
27.	Hanumantpura	38/10/10/9	38/0010/0010/0009
28.	Himmatpur	38/10/10/26	38/0010/0010/0026
29.	Husepura	38/10/10/47	38/0010/0010/0047
30.	Husepura Jagir	38/10/10/32	38/0010/0010/0032
31.	Ismilepur	38/10/10/24	38/0010/0010/0024
32.	Jagammanpur	38/10/10/33	38/0010/0010/0033
33.	Jaigha	38/10/10/11	38/0010/0010/0011
34.	Jajepura	38/10/10/71	38/0010/0010/0071
35.	Jamrehisani	38/10/10/81	38/0010/0010/0081
36.	Jasuvapur	38/10/10/86	38/0010/0010/0086
37.	Kanar	38/10/10/23	38/0010/0010/0023
38.	Kanhapura	38/10/10/63	38/0010/0010/0063
39.	Kanjausa	38/10/10/21	38/0010/0010/0021
40.	Kanjhari	38/10/10/45	38/0010/0010/0045
41.	Karra	38/10/10/12	38/0010/0010/0012
42.	Kasba	38/10/10/74	38/0010/0010/0074
43.	Khairai	38/10/10/76	38/0010/0010/0076
44.	Kishunpura	38/10/10/16	38/0010/0010/0016

क्रम सं० Sl. No.	ग्राम का नाम Name of Village	लोकेशन कोड नं० Location Code No.	
		मैनुअल Manual	कम्प्यूटर Computer
1	2	3	4
45.	Kulupura	38/10/10/42	38/0010/0010/0042
46.	Kumrauwan	38/10/10/51	38/0010/0010/0051
47.	Kusepura	38/10/10/14	38/0010/0010/0014
48.	Lidaupur	38/10/10/58	38/0010/0010/0058
49.	Lodipura	38/10/10/84	38/0010/0010/0084
50.	Lutauli	38/10/10/57	38/0010/0010/0057
51.	Madepura Jagir	38/10/10/22	38/0010/0010/0022
52.	Madnepur	38/10/10/88	38/0010/0010/0088
53.	Magraol	38/10/10/64	38/0010/0010/0064
54.	Mahmoodpur Jagir	38/10/10/25	38/0010/0010/0025
55.	Mahoota	38/10/10/19	38/0010/0010/0019
56.	Mahtauli	38/10/10/29	38/0010/0010/0029
57.	Mai	38/10/10/13	38/0010/0010/0013
58.	Majith	38/10/10/77	38/0010/0010/0077
59.	Maktaura	38/10/10/49	38/0010/0010/0049
60.	Mangadpura	38/10/10/43	38/0010/0010/0043
61.	Manpura	38/10/10/52	38/0010/0010/0052
62.	Mirzapur Jagir	38/10/10/8	38/0010/0010/0008
63.	Naraul	38/10/10/17	38/0010/0010/0017
64.	Nawar	38/10/10/83	38/0010/0010/0083
65.	Ninawali	38/10/10/44	38/0010/0010/0044
66.	Ninawali Jagir	38/10/10/15	38/0010/0010/0015
67.	Nivi	38/10/10/60	38/0010/0010/0060
68.	Nyamatpur	38/10/10/59	38/0010/0010/0059

क्रम सं० Sl. No.	ग्राम का नाम Name of Village	लोकेशन कोड नं० Location Code No.	
		मैनुअल Manual	कम्प्यूटर Computer
1	2	3	4
69.	Pachokhara	38/10/10/72	38/0010/0010/0072
70.	Patiyapur	38/10/10/62	38/0010/0010/0062
71.	Patrahi	38/10/10/40	38/0010/0010/0040
72.	Pichaura	38/10/10/89	38/0010/0010/0089
73.	Prithvipura	38/10/10/79	38/0010/0010/0079
74.	Pura	38/10/10/30	38/0010/0010/0030
75.	Ramanipur	38/10/10/50	38/0010/0010/0050
76.	Rampura	38/10/10/18	38/0010/0010/0018
77.	Ratanpura	38/10/10/35	38/0010/0010/0035
78.	Rathauranpura	38/10/10/10	38/0010/0010/0010
79.	Rawani	38/10/10/37	38/0010/0010/0037
80.	Rithaura	38/10/10/7	38/0010/0010/0007
81.	Rudawali	38/10/10/31	38/0010/0010/0031
82.	Siddha Pura	38/10/10/6	38/0010/0010/0006
83.	Silli	38/10/10/4	38/0010/0010/0004
84.	Sonapur	38/10/10/87	38/0010/0010/0087
85.	Sonepura	38/10/10/69	38/0010/0010/0069
86.	Sultan Pura Jagir	38/10/10/1	38/0010/0010/0001
87.	Tihar	38/10/10/68	38/0010/0010/0068
88.	Udotpura Jagir	38/10/10/36	38/0010/0010/0036
89.	Umari Dehat	38/10/10/66	38/0010/0010/0066

क्रम सं० Sl. No.	ग्राम का नाम Name of Village	लोकेशन कोड नं० Location Code No.	
		मैनुअल Manual	कम्प्यूटर Computer
1	2	3	4
Tahsil : Jalaun		**C.D. Block : Kuthaund**	
1.	Aal	38/10/20/142	38/0010/0020/0142
2.	Abdullapur Kanar	38/10/20/122	38/0010/0020/0122
3.	Abdullapur Kanar	38/10/20/195	38/0010/0020/0195
4.	Abuddllapur Mustakil	38/10/20/125	38/0010/0020/0125
5.	Ajitapur	38/10/20/200	38/0010/0020/0200
6.	Alampur Jagir	38/10/20/208	38/0010/0020/0208
7.	Baghawali Diwara	38/10/20/121	38/0010/0020/0121
8.	Baghawali Mustakil	38/10/20/123	38/0010/0020/0123
9.	Baijapur	38/10/20/224	38/0010/0020/0224
10.	Baraila	38/10/20/176	38/0010/0020/0176
11.	Bariyapur	38/10/20/172	38/0010/0020/0172
12.	Bastepur	38/10/20/210	38/0010/0020/0210
13.	Bawali	38/10/20/101	38/0010/0020/0101
14.	Bhaderh Diwara	38/10/20/147	38/0010/0020/0147
15.	Bhaderh Mustakil	38/10/20/146	38/0010/0020/0146
16.	Bhojapur	38/10/20/100	38/0010/0020/0100
17.	Bichauli	38/10/20/205	38/0010/0020/0205
18.	Bijuvapur Diwara	38/10/20/104	38/0010/0020/0104
19.	Bijuvapur Mustakil	38/10/20/115	38/0010/0020/0115
20.	Bijwaha	38/10/20/145	38/0010/0020/0145
21.	Chauth	38/10/20/131	38/0010/0020/0131
22.	Chhani Ahir	38/10/20/226	38/0010/0020/0226
23.	Daudpur	38/10/20/192	38/0010/0020/0192

क्रम सं० Sl. No.	ग्राम का नाम Name of Village	लोकेशन कोड नं० Location Code No.	
		मैनुअल Manual	कम्प्यूटर Computer
1	2	3	4
24.	Daulatpur	38/10/20/118	38/0010/0020/0118
25.	Daun	38/10/20/204	38/0010/0020/0204
26.	Dharana	38/10/20/140	38/0010/0020/0140
27.	Donapur	38/10/20/219	38/0010/0020/0219
28.	Durgaon	38/10/20/209	38/0010/0020/0209
29.	Eikkon	38/10/20/180	38/0010/0020/0180
30.	Foolpur Kharraova	38/10/20/214	38/0010/0020/0214
31.	Gajraura Diwara	38/10/20/127	38/0010/0020/0127
32.	Gajraura Mustakil	38/10/20/130	38/0010/0020/0130
33.	Gangaura	38/10/20/163	38/0010/0020/0163
34.	Gatahari	38/10/20/231	38/0010/0020/0231
35.	Ghilauva	38/10/20/203	38/0010/0020/0203
36.	Gora Rathaur	38/10/20/167	38/0010/0020/0167
37.	Hadrukh	38/10/20/216	38/0010/0020/0216
38.	Hafiyapur	38/10/20/199	38/0010/0020/0199
39.	Hajipur	38/10/20/116	38/0010/0020/0116
40.	Halepur	38/10/20/229	38/0010/0020/0229
41.	Hamidpur	38/10/20/178	38/0010/0020/0178
42.	Harshankarpur Diwara	38/10/20/128	38/0010/0020/0128
43.	Harshankarpur Mustakil	38/10/20/129	38/0010/0020/0129
44.	Harsingpur	38/10/20/189	38/0010/0020/0189
45.	Hasanpur	38/10/20/132	38/0010/0020/0132
46.	Hinnauli Diwara	38/10/20/134	38/0010/0020/0134
47.	Hinnauli Mustakil	38/10/20/138	38/0010/0020/0138

क्रम सं० Sl. No.	ग्राम का नाम Name of Village	लोकेशन कोड नं० Location Code No.	
		मैनुअल Manual	कम्प्यूटर Computer
1	2	3	4
48.	Inguri	38/10/20/168	38/0010/0020/0168
49.	Itaha Kalpi	38/10/20/141	38/0010/0020/0141
50.	Iton	38/10/20/196	38/0010/0020/0196
51.	Jahtauli	38/10/20/228	38/0010/0020/0228
52.	Jaisinshapura	38/10/20/222	38/0010/0020/0222
53.	Jakha	38/10/20/164	38/0010/0020/0164
54.	Jalalpur	38/10/20/165	38/0010/0020/0165
55.	Jalaun Khurd	38/10/20/90	38/0010/0020/0090
56.	Jamalipur	38/10/20/114	38/0010/0020/0114
57.	Jamlapur Dhyan	38/10/20/183	38/0010/0020/0183
58.	Jamlapur Junnardar	38/10/20/190	38/0010/0020/0190
59.	Jargaon	38/10/20/162	38/0010/0020/0162
60.	Jugiyapur	38/10/20/223	38/0010/0020/0223
61.	Jugrajpur Diwara	38/10/20/153	38/0010/0020/0153
62.	Jugrajpur Mustakil	38/10/20/150	38/0010/0020/0150
63.	Kaithwa	38/10/20/211	38/0010/0020/0211
64.	Karahiya	38/10/20/161	38/0010/0020/0161
65.	Karmukha Diwara	38/10/20/149	38/0010/0020/0149
66.	Karmukha Mustakil	38/10/20/148	38/0010/0020/0148
67.	Kartalapur	38/10/20/213	38/0010/0020/0213
68.	Kharagpur Jalaun	38/10/20/184	38/0010/0020/0184
69.	Kharka	38/10/20/159	38/0010/0020/0159
70.	Kheda Mustakil	38/10/20/109	38/0010/0020/0109
71.	Khednkanar	38/10/20/191	38/0010/0020/0191

क्रम सं० Sl. No.	ग्राम का नाम Name of Village	लोकेशन कोड नं० Location Code No.	
		मैनुअल Manual	कम्प्यूटर Computer
1	2	3	4
72.	Khera Diwara	38/10/20/108	38/0010/0020/0108
73.	Kiruaha	38/10/20/166	38/0010/0020/0166
74.	Kota Diwara	38/10/20/92	38/0010/0020/0092
75.	Kota Mustakil	38/10/20/96	38/0010/0020/0096
76.	Kurauli	38/10/20/98	38/0010/0020/0098
77.	Kurepura Kanar	38/10/20/201	38/0010/0020/0201
78.	Kuthila	38/10/20/103	38/0010/0020/0103
79.	Kuthond	38/10/20/170	38/0010/0020/0170
80.	Kutlopur	38/10/20/186	38/0010/0020/0186
81.	Kutubpur	38/10/20/202	38/0010/0020/0202
82.	Ladpur Diwara	38/10/20/106	38/0010/0020/0106
83.	Ladpur Mustakil	38/10/20/111	38/0010/0020/0111
84.	Lahar Kanar	38/10/20/160	38/0010/0020/0160
85.	Lohai Diwara	38/10/20/154	38/0010/0020/0154
86.	Lohai Mustakil	38/10/20/155	38/0010/0020/0155
87.	Lohari	38/10/20/206	38/0010/0020/0206
88.	Madaripur	38/10/20/188	38/0010/0020/0188
89.	Madnepur Jalaun	38/10/20/173	38/0010/0020/0173
90.	Madora	38/10/20/215	38/0010/0020/0215
91.	Mahpauli	38/10/20/194	38/0010/0020/0194
92.	Malpur	38/10/20/175	38/0010/0020/0175
93.	Mao Kanar	38/10/20/156	38/0010/0020/0156
94.	Masgao Diwara	38/10/20/136	38/0010/0020/0136
95.	Masgaon Mustakil	38/10/20/135	38/0010/0020/0135

क्रम सं० Sl. No.	ग्राम का नाम Name of Village	लोकेशन कोड नं० Location Code No.	
		मैनुअल Manual	कम्प्यूटर Computer
1	2	3	4
96.	Mihauna	38/10/20/117	38/0010/0020/0117
97.	Motipur Diwara	38/10/20/93	38/0010/0020/0093
98.	Motipur Mustakil	38/10/20/95	38/0010/0020/0095
99.	Muhammadpur	38/10/20/181	38/0010/0020/0181
100.	Nahali	38/10/20/174	38/0010/0020/0174
101.	Nainapur	38/10/20/137	38/0010/0020/0137
102.	Nakelpura	38/10/20/99	38/0010/0020/0099
103.	Navarejpur	38/10/20/157	38/0010/0020/0157
104.	Nawada	38/10/20/197	38/0010/0020/0197
105.	Nawasi	38/10/20/217	38/0010/0020/0217
106.	Nimgaon	38/10/20/177	38/0010/0020/0177
107.	Nizampur	38/10/20/102	38/0010/0020/0102
108.	Paditpur	38/10/20/218	38/0010/0020/0218
109.	Paren Diwara	38/10/20/105	38/0010/0020/0105
110.	Paren Mustakil	38/10/20/112	38/0010/0020/0112
111.	Patauwa	38/10/20/227	38/0010/0020/0227
112.	Pipariathgaiyan	38/10/20/230	38/0010/0020/0230
113.	Pipri Gaharwar	38/10/20/158	38/0010/0020/0158
114.	Raipura	38/10/20/220	38/0010/0020/0220
115.	Rampura Jalaun	38/10/20/179	38/0010/0020/0179
116.	Randhirpur	38/10/20/144	38/0010/0020/0144
117.	Ratahari	38/10/20/232	38/0010/0020/0232
118.	Romai Diwara	38/10/20/107	38/0010/0020/0107
119.	Romai Mustakil	38/10/20/110	38/0010/0020/0110

क्रम सं० Sl. No.	ग्राम का नाम Name of Village	लोकेशन कोड नं० Location Code No.	
		मैनुअल Manual	कम्प्यूटर Computer
1	2	3	4
120.	Rurajaitiya	38/10/20/143	38/0010/0020/0143
121.	Sahvajpur	38/10/20/212	38/0010/0020/0212
122.	Saidpur Ubari	38/10/20/185	38/0010/0020/0185
123.	Salempur Kalpi	38/10/20/169	38/0010/0020/0169
124.	Salimpur Kanar	38/10/20/193	38/0010/0020/0193
125.	Shahjadepur	38/10/20/187	38/0010/0020/0187
126.	Shankarpur Gaon Diwara	38/10/20/126	38/0010/0020/0126
127.	Shankarpur Mustakil	38/10/20/124	38/0010/0020/0124
128.	Shekhpur Ahir	38/10/20/97	38/0010/0020/0097
129.	Sihari Chelapur	38/10/20/207	38/0010/0020/0207
130.	Silauwa Jagir	38/10/20/91	38/0010/0020/0091
131.	Singtauli	38/10/20/198	38/0010/0020/0198
132.	Sipura Diwara	38/10/20/120	38/0010/0020/0120
133.	Sipura Mustakil	38/10/20/119	38/0010/0020/0119
134.	Sirsakalar	38/10/20/221	38/0010/0020/0221
135.	Surawali Jalaun	38/10/20/171	38/0010/0020/0171
136.	Tarsaur	38/10/20/225	38/0010/0020/0225
137.	Tatarpur	38/10/20/182	38/0010/0020/0182
138.	Tikari Diwara	38/10/20/152	38/0010/0020/0152
139.	Tikari Mustakil	38/10/20/151	38/0010/0020/0151
140.	Tirawali	38/10/20/113	38/0010/0020/0113
141.	Tolakpur	38/10/20/94	38/0010/0020/0094
142.	Umari Diwara	38/10/20/139	38/0010/0020/0139
143.	Umari Mustakil	38/10/20/133	38/0010/0020/0133

क्रम सं० Sl. No.	ग्राम का नाम Name of Village	लोकेशन कोड नं० Location Code No.	
		मैनुअल Manual	कम्प्यूटर Computer
1	2	3	4
Tahsil : Jalaun		**C.D. Block : Madhoganj**	
1.	Aheta	38/10/30/250	38/0010/0030/0250
2.	Akbarpura	38/10/30/262	38/0010/0030/0262
3.	Amkheda	38/10/30/295	38/0010/0030/0295
4.	Andhai	38/10/30/285	38/0010/0030/0285
5.	Asahana	38/10/30/242	38/0010/0030/0242
6.	Atagaun	38/10/30/287	38/0010/0030/0287
7.	Atarehati	38/10/30/234	38/0010/0030/0234
8.	Atrauli	38/10/30/235	38/0010/0030/0235
9.	Bhaga	38/10/30/293	38/0010/0030/0293
10.	Bhaupur	38/10/30/318	38/0010/0030/0318
11.	Bijduvan	38/10/30/303	38/0010/0030/0303
12.	Biriya Madhogarh	38/10/30/256	38/0010/0030/0256
13.	Bohara	38/10/30/297	38/0010/0030/0297
14.	Budhanpura	38/10/30/271	38/0010/0030/0271
15.	Chaki	38/10/30/296	38/0010/0030/0296
16.	Chanpura	38/10/30/299	38/0010/0030/0299
17.	Chitaura	38/10/30/279	38/0010/0030/0279
18.	Chitauri	38/10/30/280	38/0010/0030/0280
19.	Dadanpur	38/10/30/313	38/0010/0030/0313
20.	Delpura	38/10/30/304	38/0010/0030/0304
21.	Dhamna	38/10/30/278	38/0010/0030/0278
22.	Dhunddha Sagar	38/10/30/265	38/0010/0030/0265
23.	Dikauli Madhogarh	38/10/30/253	38/0010/0030/0253

क्रम सं० Sl. No.	ग्राम का नाम Name of Village	लोकेशन कोड नं० Location Code No.	
		मैनुअल Manual	कम्प्यूटर Computer
1	2	3	4
24.	Gaderna	38/10/30/240	38/0010/0030/0240
25.	Gadrahi	38/10/30/270	38/0010/0030/0270
26.	Gahoi	38/10/30/236	38/0010/0030/0236
27.	Galampura	38/10/30/252	38/0010/0030/0252
28.	Garhiya	38/10/30/307	38/0010/0030/0307
29.	Gohan	38/10/30/310	38/0010/0030/0310
30.	Gohani	38/10/30/301	38/0010/0030/0301
31.	Gopalpura Jagir	38/10/30/239	38/0010/0030/0239
32.	Gorabhoopaka	38/10/30/322	38/0010/0030/0322
33.	Hadalpura	38/10/30/254	38/0010/0030/0254
34.	Harauli	38/10/30/251	38/0010/0030/0251
35.	Hinguta	38/10/30/298	38/0010/0030/0298
36.	Iktaura	38/10/30/294	38/0010/0030/0294
37.	Islampur	38/10/30/311	38/0010/0030/0311
38.	Itua Kanar	38/10/30/321	38/0010/0030/0321
39.	Jaitpura	38/10/30/316	38/0010/0030/0316
40.	Jamrehi Avval	38/10/30/245	38/0010/0030/0245
41.	Kailor	38/10/30/255	38/0010/0030/0255
42.	Kanchanpur	38/10/30/324	38/0010/0030/0324
43.	Karila	38/10/30/281	38/0010/0030/0281
44.	Karmara	38/10/30/237	38/0010/0030/0237
45.	Kasimpur	38/10/30/306	38/0010/0030/0306
46.	Kesavapur	38/10/30/308	38/0010/0030/0308
47.	Kharagpura Madhogarh	38/10/30/268	38/0010/0030/0268

क्रम सं० Sl. No.	ग्राम का नाम Name of Village	लोकेशन कोड नं० Location Code No.	
		मैनुअल Manual	कम्प्यूटर Computer
1	2	3	4
48.	Kharalau	38/10/30/259	38/0010/0030/0259
49.	Khudadpura	38/10/30/276	38/0010/0030/0276
50.	Kunnau	38/10/30/317	38/0010/0030/0317
51.	Kunvarpura Sihari	38/10/30/257	38/0010/0030/0257
52.	Kurauti	38/10/30/283	38/0010/0030/0283
53.	Kursenda	38/10/30/275	38/0010/0030/0275
54.	Kutra	38/10/30/286	38/0010/0030/0286
55.	Machkachha	38/10/30/241	38/0010/0030/0241
56.	Madori	38/10/30/325	38/0010/0030/0325
57.	Maharajpura	38/10/30/266	38/0010/0030/0266
58.	Mahova	38/10/30/238	38/0010/0030/0238
59.	Malupura Madhogarh	38/10/30/274	38/0010/0030/0274
60.	Mihauni	38/10/30/269	38/0010/0030/0269
61.	Mijhauna	38/10/30/249	38/0010/0030/0249
62.	Mingani	38/10/30/267	38/0010/0030/0267
63.	Mirzapur	38/10/30/292	38/0010/0030/0292
64.	Nichawadi	38/10/30/282	38/0010/0030/0282
65.	Niwadi	38/10/30/309	38/0010/0030/0309
66.	Ooncha	38/10/30/264	38/0010/0030/0264
67.	Padkula	38/10/30/315	38/0010/0030/0315
68.	Puranpura	38/10/30/260	38/0010/0030/0260
69.	Rahawali	38/10/30/305	38/0010/0030/0305
70.	Rajpura	38/10/30/323	38/0010/0030/0323
71.	Rajpura	38/10/30/261	38/0010/0030/0261

क्रम सं० Sl. No.	ग्राम का नाम Name of Village	लोकेशन कोड नं० Location Code No.	
		मैनुअल Manual	कम्प्यूटर Computer
1	2	3	4
72.	Ramhetpura Madhogarh	38/10/30/277	38/0010/0030/0277
73.	Rampura Madhogarh	38/10/30/244	38/0010/0030/0244
74.	Randhaura	38/10/30/314	38/0010/0030/0314
75.	Rangpura	38/10/30/247	38/0010/0030/0247
76.	Rasoolpur	38/10/30/320	38/0010/0030/0320
77.	Rudpura Madhogarh	38/10/30/263	38/0010/0030/0263
78.	Rupapur	38/10/30/300	38/0010/0030/0300
79.	Saravan	38/10/30/302	38/0010/0030/0302
80.	Sarjapura	38/10/30/248	38/0010/0030/0248
81.	Sarra	38/10/30/233	38/0010/0030/0233
82.	Shshuajpur	38/10/30/312	38/0010/0030/0312
83.	Sihari Madhogarh	38/10/30/289	38/0010/0030/0289
84.	Silauva Bujurg	38/10/30/258	38/0010/0030/0258
85.	Sirsadogarhi	38/10/30/291	38/0010/0030/0291
86.	Sopta	38/10/30/290	38/0010/0030/0290
87.	Sultanpura	38/10/30/284	38/0010/0030/0284
88.	Supanunayacha	38/10/30/243	38/0010/0030/0243
89.	Surawali Madhogarh	38/10/30/273	38/0010/0030/0273
90.	Surpatpura	38/10/30/272	38/0010/0030/0272
91.	Tajpura Avval	38/10/30/246	38/0010/0030/0246
92.	Toar	38/10/30/288	38/0010/0030/0288
93.	Ugarapura	38/10/30/319	38/0010/0030/0319

क्रम सं० Sl. No.	ग्राम का नाम Name of Village	लोकेशन कोड नं० Location Code No.	
		मैनुअल Manual	कम्प्यूटर Computer
1	2	3	4
Tahsil : Jalaun		**C.D. Block**	**Jalaun**
1.	Padvari	38/10/40/403	38/0010/0040/0403
2.	Paharpura	38/10/40/416	38/0010/0040/0416
3.	Aidalpur	38/10/40/431	38/0010/0040/0431
4.	Akorhi	38/10/40/415	38/0010/0040/0415
5.	Alipura	38/10/40/340	38/0010/0040/0340
6.	Ammar Garh	38/10/40/387	38/0010/0040/0387
7.	Atarchhala	38/10/40/355	38/0010/0040/0355
8.	Aurekhi	38/10/40/338	38/0010/0040/0338
9.	Beriiabujurg	38/10/40/373	38/0010/0040/0373
10.	Bhadvan	38/10/40/345	38/0010/0040/0345
11.	Bhitara	38/10/40/414	38/0010/0040/0414
12.	Bhitariya	38/10/40/421	38/0010/0040/0421
13.	Biluan	38/10/40/385	38/0010/0040/0385
14.	Birahara	38/10/40/379	38/0010/0040/0379
15.	Biriyakhurd	38/10/40/350	38/0010/0040/0350
16.	Birpura	38/10/40/439	38/0010/0040/0439
17.	Chhani Khas	38/10/40/397	38/0010/0040/0397
18.	Chhiriyasalempur	38/10/40/330	38/0010/0040/0330
19.	Chhulapur	38/10/40/413	38/0010/0040/0413
20.	Dahguvari	38/10/40/430	38/0010/0040/0430
21.	Dama	38/10/40/331	38/0010/0040/0331
22.	Devari	38/10/40/401	38/0010/0040/0401
23.	Dhanora	38/10/40/406	38/0010/0040/0406

क्रम सं० Sl. No.	ग्राम का नाम Name of Village	लोकेशन कोड नं० Location Code No.	
		मैनुअल Manual	कम्प्यूटर Computer
1	2	3	4
24.	Dhantoli	38/10/40/405	38/0010/0040/0405
25.	Dhora Khera	38/10/40/395	38/0010/0040/0395
26.	Dubra	38/10/40/353	38/0010/0040/0353
27.	Gadhela	38/10/40/361	38/0010/0040/0361
28.	Ganupura	38/10/40/336	38/0010/0040/0336
29.	Garheana	38/10/40/427	38/0010/0040/0427
30.	Garhguvan	38/10/40/364	38/0010/0040/0364
31.	Gayar	38/10/40/410	38/0010/0040/0410
32.	Gidhosa	38/10/40/402	38/0010/0040/0402
33.	Gopalpur Jalaun	38/10/40/382	38/0010/0040/0382
34.	Gulabpura	38/10/40/326	38/0010/0040/0326
35.	Guplapurjalaun	38/10/40/368	38/0010/0040/0368
36.	Gurhanyamatpur	38/10/40/420	38/0010/0040/0420
37.	Harakka	38/10/40/438	38/0010/0040/0438
38.	Harduiraja	38/10/40/422	38/0010/0040/0422
39.	Haripura	38/10/40/376	38/0010/0040/0376
40.	Harkoti	38/10/40/409	38/0010/0040/0409
41.	Hatheri	38/10/40/389	38/0010/0040/0389
42.	Hathnabujurg	38/10/40/365	38/0010/0040/0365
43.	Hathnakhurd	38/10/40/367	38/0010/0040/0367
44.	Hirapur	38/10/40/362	38/0010/0040/0362
45.	Itahiya	38/10/40/371	38/0010/0040/0371
46.	Jagatpurahir	38/10/40/358	38/0010/0040/0358
47.	Jagneva	38/10/40/377	38/0010/0040/0377

क्रम सं० Sl. No.	ग्राम का नाम Name of Village	लोकेशन कोड नं० Location Code No.	
		मैनुअल Manual	कम्प्यूटर Computer
1	2	3	4
48.	Jalaun	38/10/40/412	38/0010/0040/0412
49.	Jipura	38/10/40/344	38/0010/0040/0344
50.	Jodhapur	38/10/40/348	38/0010/0040/0348
51.	Kaith	38/10/40/400	38/0010/0040/0400
52.	Karanpura	38/10/40/435	38/0010/0040/0435
53.	Kashipura	38/10/40/378	38/0010/0040/0378
54.	Kasimabad	38/10/40/341	38/0010/0040/0341
55.	Khajuri	38/10/40/418	38/0010/0040/0418
56.	Khanuvan	38/10/40/404	38/0010/0040/0404
57.	Kharra	38/10/40/407	38/0010/0040/0407
58.	Khidarpura	38/10/40/380	38/0010/0040/0380
59.	Koripura Jalaun	38/10/40/383	38/0010/0040/0383
60.	Kunvarpura Jalaun	38/10/40/398	38/0010/0040/0398
61.	Kuprakaraundi	38/10/40/351	38/0010/0040/0351
62.	Kusmara	38/10/40/425	38/0010/0040/0425
63.	Kuthondabujurg	38/10/40/363	38/0010/0040/0363
64.	Kuthondakhurd	38/10/40/432	38/0010/0040/0432
65.	Kyamadi	38/10/40/388	38/0010/0040/0388
66.	Laharauva	38/10/40/334	38/0010/0040/0334
67.	Laharjalaun	38/10/40/335	38/0010/0040/0335
68.	Lahchoora	38/10/40/384	38/0010/0040/0384
69.	Luna	38/10/40/411	38/0010/0040/0411
70.	Mahiyakalampur	38/10/40/429	38/0010/0040/0429
71.	Mahiyakhas	38/10/40/339	38/0010/0040/0339

क्रम सं० Sl. No.	ग्राम का नाम Name of Village	लोकेशन कोड नं० Location Code No.	
		मैनुअल Manual	कम्प्यूटर Computer
1	2	3	4
72.	Mahmoodpur	38/10/40/333	38/0010/0040/0333
73.	Makarandpura	38/10/40/437	38/0010/0040/0437
74.	Malakpura	38/10/40/329	38/0010/0040/0329
75.	Mandri	38/10/40/419	38/0010/0040/0419
76.	Mankapur	38/10/40/393	38/0010/0040/0393
77.	Maokhurad	38/10/40/366	38/0010/0040/0366
78.	Mohanpur Kudari	38/10/40/352	38/0010/0040/0352
79.	Nagra	38/10/40/372	38/0010/0040/0372
80.	Nagri	38/10/40/370	38/0010/0040/0370
81.	Nainpura	38/10/40/433	38/0010/0040/0433
82.	Naraipura	38/10/40/399	38/0010/0040/0399
83.	Navipura	38/10/40/343	38/0010/0040/0343
84.	Ood	38/10/40/357	38/0010/0040/0357
85.	Pama	38/10/40/332	38/0010/0040/0332
86.	Panhara	38/10/40/424	38/0010/0040/0424
87.	Panjana	38/10/40/360	38/0010/0040/0360
88.	Parvatpur	38/10/40/428	38/0010/0040/0428
89.	Pratappura	38/10/40/374	38/0010/0040/0374
90.	Ranwa	38/10/40/386	38/0010/0040/0386
91.	Riniya	38/10/40/359	38/0010/0040/0359
92.	Rudpura	38/10/40/328	38/0010/0040/0328
93.	Rura Malloo	38/10/40/417	38/0010/0040/0417
94.	Ruramadho	38/10/40/342	38/0010/0040/0342
95.	Sadopura	38/10/40/369	38/0010/0040/0369

क्रम सं० Sl. No.	ग्राम का नाम Name of Village	लोकेशन कोड नं० Location Code No.	
		मैनुअल Manual	कम्प्यूटर Computer
1	2	3	4
96.	Sahao	38/10/40/346	38/0010/0040/0346
97.	Salabad	38/10/40/391	38/0010/0040/0391
98.	Sarangpur	38/10/40/375	38/0010/0040/0375
99.	Shahjadpura	38/10/40/408	38/0010/0040/0408
100.	Shekhpur Khurd	38/10/40/436	38/0010/0040/0436
101.	Shekhpurbujurg	38/10/40/354	38/0010/0040/0354
102.	Sherpura	38/10/40/327	38/0010/0040/0327
103.	Sihari Daudpur	38/10/40/440	38/0010/0040/0440
104.	Siharipadaya	38/10/40/434	38/0010/0040/0434
105.	Sikra Raja	38/10/40/381	38/0010/0040/0381
106.	Silaupur	38/10/40/356	38/0010/0040/0356
107.	Sillapur	38/10/40/349	38/0010/0040/0349
108.	Singpura	38/10/40/347	38/0010/0040/0347
109.	Sonaiparuai	38/10/40/392	38/0010/0040/0392
110.	Sonra	38/10/40/337	38/0010/0040/0337
111.	Surajpura	38/10/40/423	38/0010/0040/0423
112.	Suthar	38/10/40/394	38/0010/0040/0394
113.	Tanba	38/10/40/390	38/0010/0040/0390
114.	Udotpura	38/10/40/396	38/0010/0040/0396
115.	Urgaon	38/10/40/426	38/0010/0040/0426

क्रम सं० Sl. No.	ग्राम का नाम Name of Village	लोकेशन कोड नं० Location Code No.	
		मैनुअल Manual	कम्प्यूटर Computer
1	2	3	4
Tahsil : Konch		**C.D. Block : Nadigaon**	
1.	Adlispura	38/20/50/122	38/0020/0050/0122
2.	Aibra	38/20/50/172	38/0020/0050/0172
3.	Akniwa	38/20/50/103	38/0020/0050/0103
4.	Alampur	38/20/50/153	38/0020/0050/0153
5.	Amkhera	38/20/50/106	38/0020/0050/0106
6.	Anghaura	38/20/50/7	38/0020/0050/0007
7.	Antrapuri	38/20/50/126	38/0020/0050/0126
8.	Arjunpura	38/20/50/136	38/0020/0050/0136
9.	Babu Pura	38/20/50/109	38/0020/0050/0109
10.	Badauan	38/20/50/68	38/0020/0050/0068
11.	Bahbalpura	38/20/50/45	38/0020/0050/0045
12.	Bangra	38/20/50/28	38/0020/0050/0028
13.	Banthari	38/20/50/30	38/0020/0050/0030
14.	Baoli	38/20/50/139	38/0020/0050/0139
15.	Barauli	38/20/50/16	38/0020/0050/0016
16.	Bargawan Madhaugarh	38/20/50/4	38/0020/0050/0004
17.	Barha	38/20/50/107	38/0020/0050/0107
18.	Barhal	38/20/50/186	38/0020/0050/0186
19.	Baridang	38/20/50/12	38/0020/0050/0012
20.	Barkhera	38/20/50/93	38/0020/0050/0093
21.	Basith	38/20/50/117	38/0020/0050/0117
22.	Benda	38/20/50/178	38/0020/0050/0178
23.	Beona	38/20/50/79	38/0020/0050/0079

क्रम सं० Sl. No.	ग्राम का नाम Name of Village	लोकेशन कोड नं० Location Code No.	
		मैनुअल Manual	कम्प्यूटर Computer
1	2	3	4
24.	Beona	38/20/50/176	38/0020/0050/0176
25.	Bhagwantpura	38/20/50/24	38/0020/0050/0024
26.	Bhakraul	38/20/50/135	38/0020/0050/0135
27.	Bham Pura	38/20/50/39	38/0020/0050/0039
28.	Bhedpura Madhavgarh	38/20/50/83	38/0020/0050/0083
29.	Bhend	38/20/50/88	38/0020/0050/0088
30.	Bibni	38/20/50/118	38/0020/0050/0118
31.	Bilehta	38/20/50/173	38/0020/0050/0173
32.	Biraura	38/20/50/70	38/0020/0050/0070
33.	Birpura	38/20/50/60	38/0020/0050/0060
34.	Budhera	38/20/50/160	38/0020/0050/0160
35.	Burhauli	38/20/50/23	38/0020/0050/0023
36.	Burhiya	38/20/50/165	38/0020/0050/0165
37.	Chakdhai	38/20/50/112	38/0020/0050/0112
38.	Champatpura	38/20/50/89	38/0020/0050/0089
39.	Chamrauwa Khurd	38/20/50/188	38/0020/0050/0188
40.	Chandola	38/20/50/32	38/0020/0050/0032
41.	Chandupura	38/20/50/8	38/0020/0050/0008
42.	Chatsari	38/20/50/181	38/0020/0050/0181
43.	Chhiriya Khurd	38/20/50/19	38/0020/0050/0019
44.	Chittarpura	38/20/50/75	38/0020/0050/0075
45.	Dabarkonch	38/20/50/179	38/0020/0050/0179
46.	Dadpura	38/20/50/177	38/0020/0050/0177
47.	Dang Gataiya	38/20/50/143	38/0020/0050/0143

क्रम सं० Sl. No.	ग्राम का नाम Name of Village	लोकेशन कोड नं० Location Code No.	
		मैनुअल Manual	कम्प्यूटर Computer
1	2	3	4
48.	Dang Khairai (rural)	38/20/50/146	38/0020/0050/0146
49.	Dang Khajuri	38/20/50/144	38/0020/0050/0144
50.	Dang Sajera	38/20/50/138	38/0020/0050/0138
51.	Dangbhakraul	38/20/50/134	38/0020/0050/0134
52.	Dangchholiya	38/20/50/132	38/0020/0050/0132
53.	Darapur	38/20/50/49	38/0020/0050/0049
54.	Dawar Madhogarh	38/20/50/38	38/0020/0050/0038
55.	Deogaon	38/20/50/193	38/0020/0050/0193
56.	Deori	38/20/50/76	38/0020/0050/0076
57.	Dhanaura	38/20/50/85	38/0020/0050/0085
58.	Dhanauri	38/20/50/104	38/0020/0050/0104
59.	Dhanja	38/20/50/58	38/0020/0050/0058
60.	Dhera	38/20/50/192	38/0020/0050/0192
61.	Dhorpur	38/20/50/168	38/0020/0050/0168
62.	Diha	38/20/50/47	38/0020/0050/0047
63.	Dongarpura	38/20/50/116	38/0020/0050/0116
64.	Dudhai	38/20/50/171	38/0020/0050/0171
65.	Gaderana	38/20/50/36	38/0020/0050/0036
66.	Ganeshpura	38/20/50/149	38/0020/0050/0149
67.	Gangthra	38/20/50/71	38/0020/0050/0071
68.	Garhi	38/20/50/175	38/0020/0050/0175
69.	Gataiya	38/20/50/142	38/0020/0050/0142
70.	Ghilaur	38/20/50/13	38/0020/0050/0013
71.	Gidawasa	38/20/50/141	38/0020/0050/0141

क्रम सं० Sl. No.	ग्राम का नाम Name of Village	लोकेशन कोड नं० Location Code No.	
		मैनुअल Manual	कम्प्यूटर Computer
1	2	3	4
72.	Gobardhanpura	38/20/50/62	38/0020/0050/0062
73.	Hajaratpura	38/20/50/55	38/0020/0050/0055
74.	Harsanepura	38/20/50/69	38/0020/0050/0069
75.	Hasupura	38/20/50/41	38/0020/0050/0041
76.	Hindokhra	38/20/50/66	38/0020/0050/0066
77.	Ingai Madhogarh	38/20/50/44	38/0020/0050/0044
78.	Ishuri	38/20/50/14	38/0020/0050/0014
79.	Itaura Madhogarh	38/20/50/37	38/0020/0050/0037
80.	Jaganpura	38/20/50/158	38/0020/0050/0158
81.	Jagdeopura	38/20/50/183	38/0020/0050/0183
82.	Jaitpura	38/20/50/92	38/0020/0050/0092
83.	Jaitpura	38/20/50/174	38/0020/0050/0174
84.	Jakhela	38/20/50/148	38/0020/0050/0148
85.	Jara	38/20/50/121	38/0020/0050/0121
86.	Jawakpura	38/20/50/97	38/0020/0050/0097
87.	Jhilara	38/20/50/77	38/0020/0050/0077
88.	Jugrajpura	38/20/50/25	38/0020/0050/0025
89.	Kadilpura	38/20/50/31	38/0020/0050/0031
90.	Kailia	38/20/50/184	38/0020/0050/0184
91.	Kailiya Khurd	38/20/50/124	38/0020/0050/0124
92.	Kakrauli	38/20/50/154	38/0020/0050/0154
93.	Kalyanpura	38/20/50/59	38/0020/0050/0059
94.	Kamsera	38/20/50/50	38/0020/0050/0050
95.	Kanasi	38/20/50/108	38/0020/0050/0108

क्रम सं० Sl. No.	ग्राम का नाम Name of Village	लोकेशन कोड नं० Location Code No.	
		मैनुअल Manual	कम्प्यूटर Computer
1	2	3	4
96.	Kanharpura	38/20/50/21	38/0020/0050/0021
97.	Kanhri	38/20/50/110	38/0020/0050/0110
98.	Karhiyapur	38/20/50/67	38/0020/0050/0067
99.	Karmara	38/20/50/119	38/0020/0050/0119
100.	Katkri Bhoj	38/20/50/102	38/0020/0050/0102
101.	Katkri Buzurg	38/20/50/101	38/0020/0050/0101
102.	Katkribhim	38/20/50/98	38/0020/0050/0098
103.	Kemra	38/20/50/162	38/0020/0050/0162
104.	Kemra	38/20/50/133	38/0020/0050/0133
105.	Keolari	38/20/50/65	38/0020/0050/0065
106.	Khajuri	38/20/50/145	38/0020/0050/0145
107.	Khakal	38/20/50/130	38/0020/0050/0130
108.	Khasis	38/20/50/53	38/0020/0050/0053
109.	Khera	38/20/50/10	38/0020/0050/0010
110.	Kherabenda	38/20/50/80	38/0020/0050/0080
111.	Kherai	38/20/50/125	38/0020/0050/0125
112.	Kherawar	38/20/50/63	38/0020/0050/0063
113.	Khilli Konch	38/20/50/185	38/0020/0050/0185
114.	Khoaha	38/20/50/84	38/0020/0050/0084
115.	Khurd	38/20/50/128	38/0020/0050/0128
116.	Khutela	38/20/50/169	38/0020/0050/0169
117.	Kudaiya	38/20/50/190	38/0020/0050/0190
118.	Kudari Madhogarh	38/20/50/46	38/0020/0050/0046
119.	Kunwarpura Thansingh	38/20/50/20	38/0020/0050/0020

क्रम सं० Sl. No.	ग्राम का नाम Name of Village	लोकेशन कोड नं० Location Code No.	
		मैनुअल Manual	कम्प्यूटर Computer
1	2	3	4
120.	Kurchauli	38/20/50/137	38/0020/0050/0137
121.	Kurra	38/20/50/18	38/0020/0050/0018
122.	Kusmara	38/20/50/5	38/0020/0050/0005
123.	Kuthaunda	38/20/50/34	38/0020/0050/0034
124.	Lahudi	38/20/50/1	38/0020/0050/0001
125.	Lalpura	38/20/50/151	38/0020/0050/0151
126.	Lariyapura	38/20/50/26	38/0020/0050/0026
127.	Larupura	38/20/50/164	38/0020/0050/0164
128.	Lohai	38/20/50/94	38/0020/0050/0094
129.	Magraul	38/20/50/35	38/0020/0050/0035
130.	Mahalowa	38/20/50/129	38/0020/0050/0129
131.	Mahatwani Madhogarh	38/20/50/56	38/0020/0050/0056
132.	Maheshpura	38/20/50/157	38/0020/0050/0157
133.	Makundpura	38/20/50/54	38/0020/0050/0054
134.	Manpura	38/20/50/3	38/0020/0050/0003
135.	Mansukhpura	38/20/50/159	38/0020/0050/0159
136.	Maragpura	38/20/50/40	38/0020/0050/0040
137.	Masudpura	38/20/50/111	38/0020/0050/0111
138.	Mau	38/20/50/161	38/0020/0050/0161
139.	Mawasa	38/20/50/170	38/0020/0050/0170
140.	Mithanpura	38/20/50/114	38/0020/0050/0114
141.	Mohammadpura	38/20/50/91	38/0020/0050/0091
142.	Nadigaon (rural)	38/20/50/147	38/0020/0050/0147
143.	Naoli	38/20/50/6	38/0020/0050/0006

क्रम सं० Sl. No.	ग्राम का नाम Name of Village	लोकेशन कोड नं० Location Code No.	
		मैनुअल Manual	कम्प्यूटर Computer
1	2	3	4
144.	Naraiya	38/20/50/187	38/0020/0050/0187
145.	Nasirpura	38/20/50/57	38/0020/0050/0057
146.	Pachipura Khurd	38/20/50/166	38/0020/0050/0166
147.	Pajoniyan	38/20/50/96	38/0020/0050/0096
148.	Pandauri	38/20/50/189	38/0020/0050/0189
149.	Parasni	38/20/50/11	38/0020/0050/0011
150.	Parawar	38/20/50/2	38/0020/0050/0002
151.	Pardani	38/20/50/51	38/0020/0050/0051
152.	Pipri Kala	38/20/50/191	38/0020/0050/0191
153.	Rajipura	38/20/50/115	38/0020/0050/0115
154.	Ram Nagar	38/20/50/48	38/0020/0050/0048
155.	Rampura	38/20/50/120	38/0020/0050/0120
156.	Rani Pura	38/20/50/72	38/0020/0050/0072
157.	Rasulpura	38/20/50/52	38/0020/0050/0052
158.	Ratanpura Konch	38/20/50/87	38/0020/0050/0087
159.	Raura	38/20/50/15	38/0020/0050/0015
160.	Rawa	38/20/50/86	38/0020/0050/0086
161.	Rendhar	38/20/50/22	38/0020/0050/0022
162.	Repura	38/20/50/78	38/0020/0050/0078
163.	Rooppura	38/20/50/9	38/0020/0050/0009
164.	Rudaoli	38/20/50/27	38/0020/0050/0027
165.	Rura	38/20/50/73	38/0020/0050/0073
166.	Rura Sirsa	38/20/50/29	38/0020/0050/0029
167.	Sadupura	38/20/50/127	38/0020/0050/0127

क्रम सं० Sl. No.	ग्राम का नाम Name of Village	लोकेशन कोड नं० Location Code No.	
		मैनुअल Manual	कम्प्यूटर Computer
1	2	3	4
168.	Sajera	38/20/50/140	38/0020/0050/0140
169.	Salaiya Khurd	38/20/50/156	38/0020/0050/0156
170.	Salempura	38/20/50/99	38/0020/0050/0099
171.	Sayan Madhogarh	38/20/50/42	38/0020/0050/0042
172.	Seoni Buzurg	38/20/50/105	38/0020/0050/0105
173.	Seoni Khurd	38/20/50/74	38/0020/0050/0074
174.	Shahpura	38/20/50/167	38/0020/0050/0167
175.	Sikandrapur	38/20/50/150	38/0020/0050/0150
176.	Sikri Buzarg	38/20/50/95	38/0020/0050/0095
177.	Sikri Khurd	38/20/50/152	38/0020/0050/0152
178.	Simora	38/20/50/90	38/0020/0050/0090
179.	Singaoli	38/20/50/43	38/0020/0050/0043
180.	Singpura	38/20/50/163	38/0020/0050/0163
181.	Sipura	38/20/50/100	38/0020/0050/0100
182.	Sirtajpura	38/20/50/113	38/0020/0050/0113
183.	Sslsiya Buzurg	38/20/50/182	38/0020/0050/0182
184.	Sulakhna	38/20/50/64	38/0020/0050/0064
185.	Tajpura Sani	38/20/50/61	38/0020/0050/0061
186.	Tatarpura	38/20/50/155	38/0020/0050/0155
187.	Tilokpura	38/20/50/123	38/0020/0050/0123
188.	Titrakhalilpur Khet	38/20/50/82	38/0020/0050/0082
189.	Titrakhalilpur Parashuram	38/20/50/81	38/0020/0050/0081
190.	Torna	38/20/50/33	38/0020/0050/0033
191.	Tumra	38/20/50/131	38/0020/0050/0131

क्रम सं० Sl. No.	ग्राम का नाम Name of Village	लोकेशन कोड नं० Location Code No.	
		मैनुअल Manual	कम्प्यूटर Computer
1	2	3	4
192.	Umri Madhogarh	38/20/50/17	38/0020/0050/0017
193.	Unchagaon	38/20/50/180	38/0020/0050/0180

क्रम सं० Sl. No.	ग्राम का नाम Name of Village	लोकेशन कोड नं० Location Code No.	
		मैनुअल Manual	कम्प्यूटर Computer
1	2	3	4
Tahsil : Konch		**C.D. Block**	**Konch**
1.	Alawalpura	38/20/60/224	38/0020/0060/0224
2.	Amita	38/20/60/298	38/0020/0060/0298
3.	Anda	38/20/60/243	38/0020/0060/0243
4.	Arazilane Dehat	38/20/60/254	38/0020/0060/0254
5.	Asupura	38/20/60/207	38/0020/0060/0207
6.	Ata	38/20/60/214	38/0020/0060/0214
7.	Babupura	38/20/60/195	38/0020/0060/0195
8.	Bamra	38/20/60/197	38/0020/0060/0197
9.	Barauda Khurd	38/20/60/241	38/0020/0060/0241
10.	Barbata	38/20/60/283	38/0020/0060/0283
11.	Barsesi	38/20/60/237	38/0020/0060/0237
12.	Basob	38/20/60/280	38/0020/0060/0280
13.	Basti	38/20/60/216	38/0020/0060/0216
14.	Bhadari	38/20/60/232	38/0020/0060/0232
15.	Bhadeora	38/20/60/219	38/0020/0060/0219
16.	Bharari	38/20/60/196	38/0020/0060/0196
17.	Bharsunda	38/20/60/313	38/0020/0060/0313
18.	Bhedpura Konch	38/20/60/202	38/0020/0060/0202
19.	Bhepta	38/20/60/271	38/0020/0060/0271
20.	Bhua	38/20/60/296	38/0020/0060/0296
21.	Bilayan	38/20/60/301	38/0020/0060/0301
22.	Birasni	38/20/60/302	38/0020/0060/0302
23.	Birgawan Buzurg	38/20/60/242	38/0020/0060/0242

क्रम सं० Sl. No.	ग्राम का नाम Name of Village	लोकेशन कोड नं० Location Code No.	
		मैनुअल Manual	कम्प्यूटर Computer
1	2	3	4
24.	Birgawan Khurd	38/20/60/288	38/0020/0060/0288
25.	Bohara	38/20/60/250	38/0020/0060/0250
26.	Braoda Kalan	38/20/60/248	38/0020/0060/0248
27.	Chachaoli	38/20/60/292	38/0020/0060/0292
28.	Chachenda	38/20/60/221	38/0020/0060/0221
29.	Chak Dirauti	38/20/60/235	38/0020/0060/0235
30.	Chamari	38/20/60/287	38/0020/0060/0287
31.	Chamarsena	38/20/60/229	38/0020/0060/0229
32.	Chamend	38/20/60/246	38/0020/0060/0246
33.	Chamrathakurpur	38/20/60/251	38/0020/0060/0251
34.	Chamrauwa Buzurg	38/20/60/206	38/0020/0060/0206
35.	Chandni	38/20/60/275	38/0020/0060/0275
36.	Chandurra	38/20/60/277	38/0020/0060/0277
37.	Chansuwa	38/20/60/293	38/0020/0060/0293
38.	Chautarhai	38/20/60/281	38/0020/0060/0281
39.	Chhani	38/20/60/228	38/0020/0060/0228
40.	Chhiraoli	38/20/60/312	38/0020/0060/0312
41.	Dabkai	38/20/60/201	38/0020/0060/0201
42.	Darhi	38/20/60/257	38/0020/0060/0257
43.	Dhamseni	38/20/60/303	38/0020/0060/0303
44.	Dhohar	38/20/60/255	38/0020/0060/0255
45.	Diravati	38/20/60/236	38/0020/0060/0236
46.	Gaindoli	38/20/60/194	38/0020/0060/0194
47.	Ghamuri	38/20/60/258	38/0020/0060/0258

क्रम सं० Sl. No.	ग्राम का नाम Name of Village	लोकेशन कोड नं० Location Code No.	
		मैनुअल Manual	कम्प्यूटर Computer
1	2	3	4
48.	Ghusia	38/20/60/244	38/0020/0060/0244
49.	Gobardhanpura Konch	38/20/60/212	38/0020/0060/0212
50.	Gorakaranpur	38/20/60/217	38/0020/0060/0217
51.	Gumaoli	38/20/60/307	38/0020/0060/0307
52.	Gurati	38/20/60/226	38/0020/0060/0226
53.	Hajipur	38/20/60/295	38/0020/0060/0295
54.	Hardua	38/20/60/305	38/0020/0060/0305
55.	Hinguta	38/20/60/210	38/0020/0060/0210
56.	Hunhuna	38/20/60/286	38/0020/0060/0286
57.	Imlori	38/20/60/262	38/0020/0060/0262
58.	Ingui Khurd	38/20/60/290	38/0020/0060/0290
59.	Inguikalan	38/20/60/284	38/0020/0060/0284
60.	Iteura Konch	38/20/60/203	38/0020/0060/0203
61.	Jakhauli	38/20/60/304	38/0020/0060/0304
62.	Jamrohi Khurd	38/20/60/309	38/0020/0060/0309
63.	Jamrohikalan	38/20/60/282	38/0020/0060/0282
64.	Jhala	38/20/60/253	38/0020/0060/0253
65.	Jujharpura	38/20/60/245	38/0020/0060/0245
66.	Kailra	38/20/60/308	38/0020/0060/0308
67.	Kaithi	38/20/60/238	38/0020/0060/0238
68.	Kamtari	38/20/60/272	38/0020/0060/0272
69.	Karyaoli	38/20/60/211	38/0020/0060/0211
70.	Kaushalpur(kamina)	38/20/60/269	38/0020/0060/0269
71.	Khabri	38/20/60/204	38/0020/0060/0204

क्रम सं० Sl. No.	ग्राम का नाम Name of Village	लोकेशन कोड नं० Location Code No.	
		मैनुअल Manual	कम्प्यूटर Computer
1	2	3	4
72.	Khera Darhi	38/20/60/260	38/0020/0060/0260
73.	Kheri	38/20/60/265	38/0020/0060/0265
74.	Kishunpura	38/20/60/266	38/0020/0060/0266
75.	Konch(rural)	38/20/60/230	38/0020/0060/0230
76.	Kudari Konch	38/20/60/200	38/0020/0060/0200
77.	Kudra Buzurg	38/20/60/198	38/0020/0060/0198
78.	Kudra Khurd	38/20/60/199	38/0020/0060/0199
79.	Kuiyan	38/20/60/274	38/0020/0060/0274
80.	Kunda	38/20/60/249	38/0020/0060/0249
81.	Kunwarpura Konch	38/20/60/223	38/0020/0060/0223
82.	Lona	38/20/60/222	38/0020/0060/0222
83.	Magra	38/20/60/268	38/0020/0060/0268
84.	Mahatwani Konch	38/20/60/285	38/0020/0060/0285
85.	Manohari	38/20/60/239	38/0020/0060/0239
86.	Mawai Ait	38/20/60/306	38/0020/0060/0306
87.	Mohammda	38/20/60/218	38/0020/0060/0218
88.	Mohanpura	38/20/60/252	38/0020/0060/0252
89.	Mudia	38/20/60/276	38/0020/0060/0276
90.	Mudri	38/20/60/300	38/0020/0060/0300
91.	Nagepura	38/20/60/220	38/0020/0060/0220
92.	Nari	38/20/60/270	38/0020/0060/0270
93.	Pachipura Kalan	38/20/60/227	38/0020/0060/0227
94.	Pachipuri	38/20/60/205	38/0020/0060/0205
95.	Padri	38/20/60/231	38/0020/0060/0231

क्रम सं० Sl. No.	ग्राम का नाम Name of Village	लोकेशन कोड नं० Location Code No.	
		मैनुअल Manual	कम्प्यूटर Computer
1	2	3	4
96.	Pahargaon	38/20/60/273	38/0020/0060/0273
97.	Pali	38/20/60/294	38/0020/0060/0294
98.	Panyara	38/20/60/233	38/0020/0060/0233
99.	Parechha	38/20/60/291	38/0020/0060/0291
100.	Paretha	38/20/60/261	38/0020/0060/0261
101.	Patha	38/20/60/256	38/0020/0060/0256
102.	Phulella	38/20/60/264	38/0020/0060/0264
103.	Pindari	38/20/60/278	38/0020/0060/0278
104.	Pirona	38/20/60/289	38/0020/0060/0289
105.	Rampursaneta	38/20/60/213	38/0020/0060/0213
106.	Ratanpura Lahar	38/20/60/208	38/0020/0060/0208
107.	Rukhana	38/20/60/314	38/0020/0060/0314
108.	Sala	38/20/60/310	38/0020/0060/0310
109.	Sami	38/20/60/209	38/0020/0060/0209
110.	Satoh	38/20/60/299	38/0020/0060/0299
111.	Seta	38/20/60/263	38/0020/0060/0263
112.	Shahpura	38/20/60/297	38/0020/0060/0297
113.	Sikri Konch	38/20/60/225	38/0020/0060/0225
114.	Simiriya	38/20/60/240	38/0020/0060/0240
115.	Singar	38/20/60/279	38/0020/0060/0279
116.	Sunaya	38/20/60/267	38/0020/0060/0267
117.	Taharpura	38/20/60/234	38/0020/0060/0234
118.	Thurat Sojna	38/20/60/311	38/0020/0060/0311
119.	Topor	38/20/60/215	38/0020/0060/0215

क्रम सं० Sl. No.	ग्राम का नाम Name of Village	लोकेशन कोड नं० Location Code No.	
		मैनुअल Manual	कम्प्यूटर Computer
1	2	3	4
120.	Tursampura	38/20/60/247	38/0020/0060/0247
121.	Umri Konch	38/20/60/259	38/0020/0060/0259

क्रम सं० Sl. No.	ग्राम का नाम Name of Village	लोकेशन कोड नं० Location Code No.	
		मैनुअल Manual	कम्प्यूटर Computer
1	2	3	4
Tahsil : Orai		**C.D. Block : Dakor**	
1.	Jagatpur Buzurg	38/30/70/35	38/0030/0070/0035
2.	Aindha	38/30/70/121	38/0030/0070/0121
3.	Air	38/30/70/74	38/0030/0070/0074
4.	Airi	38/30/70/153	38/0030/0070/0153
5.	Ait	38/30/70/110	38/0030/0070/0110
6.	Ajnara	38/30/70/61	38/0030/0070/0061
7.	Ajnari	38/30/70/82	38/0030/0070/0082
8.	Akorhi	38/30/70/11	38/0030/0070/0011
9.	Amgawan	38/30/70/45	38/0030/0070/0045
10.	Amrodh	38/30/70/118	38/0030/0070/0118
11.	Atariya	38/30/70/38	38/0030/0070/0038
12.	Aunta	38/30/70/39	38/0030/0070/0039
13.	Babupura	38/30/70/16	38/0030/0070/0016
14.	Badanpura	38/30/70/109	38/0030/0070/0109
15.	Badera	38/30/70/83	38/0030/0070/0083
16.	Baghaura Rural	38/30/70/28	38/0030/0070/0028
17.	Bajhera	38/30/70/105	38/0030/0070/0105
18.	Bajida	38/30/70/31	38/0030/0070/0031
19.	Bamohri Kalan	38/30/70/64	38/0030/0070/0064
20.	Bandha	38/30/70/56	38/0030/0070/0056
21.	Bandhauli	38/30/70/155	38/0030/0070/0155
22.	Banphara	38/30/70/48	38/0030/0070/0048
23.	Bara Gaon	38/30/70/102	38/0030/0070/0102

क्रम सं० Sl. No.	ग्राम का नाम Name of Village	लोकेशन कोड नं० Location Code No.	
		मैनुअल Manual	कम्प्यूटर Computer
1	2	3	4
24.	Bardar	38/30/70/66	38/0030/0070/0066
25.	Bardh	38/30/70/8	38/0030/0070/0008
26.	Barha Jalaun	38/30/70/2	38/0030/0070/0002
27.	Barha Orai	38/30/70/43	38/0030/0070/0043
28.	Barsar	38/30/70/142	38/0030/0070/0142
29.	Bhatpura	38/30/70/86	38/0030/0070/0086
30.	Bhitara	38/30/70/114	38/0030/0070/0114
31.	Bhua	38/30/70/92	38/0030/0070/0092
32.	Binaurapur	38/30/70/126	38/0030/0070/0126
33.	Birguan	38/30/70/87	38/0030/0070/0087
34.	Bohadpura	38/30/70/25	38/0030/0070/0025
35.	Chak Orai	38/30/70/68	38/0030/0070/0068
36.	Chakjagdeopur	38/30/70/44	38/0030/0070/0044
37.	Chaursi	38/30/70/51	38/0030/0070/0051
38.	Chawanpura	38/30/70/108	38/0030/0070/0108
39.	Chilli	38/30/70/85	38/0030/0070/0085
40.	Dadari	38/30/70/67	38/0030/0070/0067
41.	Dakore	38/30/70/146	38/0030/0070/0146
42.	Daulatpura Kalpi	38/30/70/49	38/0030/0070/0049
43.	Daulatpura Orai	38/30/70/9	38/0030/0070/0009
44.	Dhagwan Kalan	38/30/70/104	38/0030/0070/0104
45.	Dhagwan Khurd	38/30/70/10	38/0030/0070/0010
46.	Dhamni Buzurg	38/30/70/73	38/0030/0070/0073
47.	Dhar Goan	38/30/70/72	38/0030/0070/0072

क्रम सं० Sl. No.	ग्राम का नाम Name of Village	लोकेशन कोड नं० Location Code No.	
		मैनुअल Manual	कम्प्यूटर Computer
1	2	3	4
48.	Dhurat	38/30/70/112	38/0030/0070/0112
49.	Dinupura	38/30/70/76	38/0030/0070/0076
50.	Etwan Jalaun	38/30/70/20	38/0030/0070/0020
51.	Garhar	38/30/70/22	38/0030/0070/0022
52.	Girthan	38/30/70/94	38/0030/0070/0094
53.	Gora Khurd	38/30/70/78	38/0030/0070/0078
54.	Goran	38/30/70/140	38/0030/0070/0140
55.	Gurha	38/30/70/156	38/0030/0070/0156
56.	Gurru	38/30/70/141	38/0030/0070/0141
57.	Guta Khurd	38/30/70/46	38/0030/0070/0046
58.	Haidalpur	38/30/70/152	38/0030/0070/0152
59.	Hardoi Gujar	38/30/70/1	38/0030/0070/0001
60.	Hazratpura	38/30/70/36	38/0030/0070/0036
61.	Hilgna	38/30/70/135	38/0030/0070/0135
62.	Husepura	38/30/70/119	38/0030/0070/0119
63.	Ikahra	38/30/70/89	38/0030/0070/0089
64.	Ikhlashpur	38/30/70/59	38/0030/0070/0059
65.	Imilia	38/30/70/4	38/0030/0070/0004
66.	Intarora	38/30/70/50	38/0030/0070/0050
67.	Jaipura	38/30/70/53	38/0030/0070/0053
68.	Jaisari Kalan	38/30/70/143	38/0030/0070/0143
69.	Jaisari Khurd	38/30/70/147	38/0030/0070/0147
70.	Jalalpur Chirgawan	38/30/70/47	38/0030/0070/0047
71.	Jhonka	38/30/70/106	38/0030/0070/0106

क्रम सं० Sl. No.	ग्राम का नाम Name of Village	लोकेशन कोड नं० Location Code No.	
		मैनुअल Manual	कम्प्यूटर Computer
1	2	3	4
72.	Kabilpura	38/30/70/100	38/0030/0070/0100
73.	Kahta	38/30/70/148	38/0030/0070/0148
74.	Kaitheri	38/30/70/101	38/0030/0070/0101
75.	Kakahra	38/30/70/37	38/0030/0070/0037
76.	Kamtha	38/30/70/144	38/0030/0070/0144
77.	Kankan Khera	38/30/70/14	38/0030/0070/0014
78.	Kapasi	38/30/70/91	38/0030/0070/0091
79.	Karmer	38/30/70/62	38/0030/0070/0062
80.	Karokhara	38/30/70/123	38/0030/0070/0123
81.	Karsan	38/30/70/30	38/0030/0070/0030
82.	Karthara	38/30/70/131	38/0030/0070/0131
83.	Karwi Buzurg	38/30/70/79	38/0030/0070/0079
84.	Karwi Khurd	38/30/70/77	38/0030/0070/0077
85.	Khadani	38/30/70/125	38/0030/0070/0125
86.	Kharka	38/30/70/80	38/0030/0070/0080
87.	Kharusa	38/30/70/5	38/0030/0070/0005
88.	Khera	38/30/70/15	38/0030/0070/0015
89.	Kishora	38/30/70/133	38/0030/0070/0133
90.	Kotra Rural	38/30/70/134	38/0030/0070/0134
91.	Kukar Gaon	38/30/70/24	38/0030/0070/0024
92.	Kunyan	38/30/70/69	38/0030/0070/0069
93.	Kurauna	38/30/70/81	38/0030/0070/0081
94.	Kurkuru	38/30/70/120	38/0030/0070/0120
95.	Kusmi	38/30/70/3	38/0030/0070/0003

क्रम सं० Sl. No.	ग्राम का नाम Name of Village	लोकेशन कोड नं० Location Code No.	
		मैनुअल Manual	कम्प्यूटर Computer
1	2	3	4
96.	Kusmiliya	38/30/70/90	38/0030/0070/0090
97.	Kuthonda	38/30/70/71	38/0030/0070/0071
98.	Lahariya Rural	38/30/70/27	38/0030/0070/0027
99.	Lahura	38/30/70/40	38/0030/0070/0040
100.	Laikupur	38/30/70/63	38/0030/0070/0063
101.	Lalpura	38/30/70/132	38/0030/0070/0132
102.	Lidhaura	38/30/70/117	38/0030/0070/0117
103.	Madora	38/30/70/33	38/0030/0070/0033
104.	Magrayan	38/30/70/23	38/0030/0070/0023
105.	Makrechha	38/30/70/149	38/0030/0070/0149
106.	Malupura	38/30/70/18	38/0030/0070/0018
107.	Maukhri	38/30/70/70	38/0030/0070/0070
108.	Mawai Maukhari	38/30/70/26	38/0030/0070/0026
109.	Minora Orai	38/30/70/21	38/0030/0070/0021
110.	Minorakalpi	38/30/70/60	38/0030/0070/0060
111.	Mohammda Bad	38/30/70/84	38/0030/0070/0084
112.	Mohana	38/30/70/151	38/0030/0070/0151
113.	Nada	38/30/70/124	38/0030/0070/0124
114.	Naktela	38/30/70/95	38/0030/0070/0095
115.	Nandha	38/30/70/136	38/0030/0070/0136
116.	Narchha	38/30/70/98	38/0030/0070/0098
117.	Nunbai	38/30/70/127	38/0030/0070/0127
118.	Nunsai	38/30/70/97	38/0030/0070/0097
119.	Orai Rural	38/30/70/29	38/0030/0070/0029

क्रम सं० Sl. No.	ग्राम का नाम Name of Village	लोकेशन कोड नं० Location Code No.	
		मैनुअल Manual	कम्प्यूटर Computer
1	2	3	4
120.	Pachokhra	38/30/70/113	38/0030/0070/0113
121.	Pahari Khera	38/30/70/137	38/0030/0070/0137
122.	Parwa	38/30/70/13	38/0030/0070/0013
123.	Patti Air	38/30/70/150	38/0030/0070/0150
124.	Pattiait	38/30/70/7	38/0030/0070/0007
125.	Phoolpura	38/30/70/88	38/0030/0070/0088
126.	Piya Nirjanpur	38/30/70/42	38/0030/0070/0042
127.	Pur	38/30/70/122	38/0030/0070/0122
128.	Purwa	38/30/70/6	38/0030/0070/0006
129.	Rageda	38/30/70/52	38/0030/0070/0052
130.	Ragoli	38/30/70/55	38/0030/0070/0055
131.	Rahiya	38/30/70/58	38/0030/0070/0058
132.	Rajapur	38/30/70/129	38/0030/0070/0129
133.	Rampura	38/30/70/154	38/0030/0070/0154
134.	Rewa	38/30/70/54	38/0030/0070/0054
135.	Riniyan	38/30/70/103	38/0030/0070/0103
136.	Rirwa	38/30/70/65	38/0030/0070/0065
137.	Rund Timron	38/30/70/145	38/0030/0070/0145
138.	Ruraaddu	38/30/70/41	38/0030/0070/0041
139.	Said Nagar	38/30/70/128	38/0030/0070/0128
140.	Sarsoki	38/30/70/57	38/0030/0070/0057
141.	Sei	38/30/70/111	38/0030/0070/0111
142.	Seorhi	38/30/70/116	38/0030/0070/0116
143.	Sesa	38/30/70/99	38/0030/0070/0099

क्रम सं० Sl. No.	ग्राम का नाम Name of Village	लोकेशन कोड नं० Location Code No.	
		मैनुअल Manual	कम्प्यूटर Computer
1	2	3	4
144.	Shahpura	38/30/70/93	38/0030/0070/0093
145.	Sherandazpur	38/30/70/12	38/0030/0070/0012
146.	Sikari	38/30/70/138	38/0030/0070/0138
147.	Simiriya	38/30/70/157	38/0030/0070/0157
148.	Sindholi	38/30/70/130	38/0030/0070/0130
149.	Somai	38/30/70/107	38/0030/0070/0107
150.	Suchena	38/30/70/96	38/0030/0070/0096
151.	Tikar	38/30/70/75	38/0030/0070/0075
152.	Tikariya	38/30/70/115	38/0030/0070/0115
153.	Tiktoli	38/30/70/19	38/0030/0070/0019
154.	Timron	38/30/70/139	38/0030/0070/0139
155.	Umrar Rural	38/30/70/34	38/0030/0070/0034
156.	Usar Gaon	38/30/70/32	38/0030/0070/0032
157.	Viyaspura	38/30/70/17	38/0030/0070/0017

क्रम सं० Sl. No.	ग्राम का नाम Name of Village	लोकेशन कोड नं० Location Code No.	
		मैनुअल Manual	कम्प्यूटर Computer
1	2	3	4
Tahsil : Kalpi		**C.D. Block**	**Maheva**
1.	Aagapur	38/40/80/126	38/0040/0080/0126
2.	Aalampur	38/40/80/129	38/0040/0080/0129
3.	Abhedipur	38/40/80/13	38/0040/0080/0013
4.	Atrakala	38/40/80/39	38/0040/0080/0039
5.	Atrakhurd	38/40/80/33	38/0040/0080/0033
6.	Babai	38/40/80/42	38/0040/0080/0042
7.	Bain	38/40/80/78	38/0040/0080/0078
8.	Bairai	38/40/80/96	38/0040/0080/0096
9.	Bamhora	38/40/80/58	38/0040/0080/0058
10.	Bamhori Khurd	38/40/80/50	38/0040/0080/0050
11.	Bhagora	38/40/80/63	38/0040/0080/0063
12.	Bhitari	38/40/80/10	38/0040/0080/0010
13.	Bijapur	38/40/80/91	38/0040/0080/0091
14.	Binaura	38/40/80/79	38/0040/0080/0079
15.	Chahipur	38/40/80/123	38/0040/0080/0123
16.	Chak Devkali	38/40/80/116	38/0040/0080/0116
17.	Chak Gahpura	38/40/80/11	38/0040/0080/0011
18.	Charsoni	38/40/80/41	38/0040/0080/0041
19.	Churkhi	38/40/80/51	38/0040/0080/0051
20.	Dahelkhand Dewara	38/40/80/66	38/0040/0080/0066
21.	Dahelkhand Mustakil	38/40/80/65	38/0040/0080/0065
22.	Damras	38/40/80/12	38/0040/0080/0012
23.	Devkali Divara	38/40/80/118	38/0040/0080/0118

क्रम सं० Sl. No.	ग्राम का नाम Name of Village	लोकेशन कोड नं० Location Code No.	
		मैनुअल Manual	कम्प्यूटर Computer
1	2	3	4
24.	Devkali Mustakil	38/40/80/117	38/0040/0080/0117
25.	Dhamni	38/40/80/35	38/0040/0080/0035
26.	Dharampur Ubari	38/40/80/40	38/0040/0080/0040
27.	Dunda	38/40/80/61	38/0040/0080/0061
28.	Gahpura	38/40/80/9	38/0040/0080/0009
29.	Gargawan	38/40/80/94	38/0040/0080/0094
30.	Gari Taga	38/40/80/108	38/0040/0080/0108
31.	Ghasiyarepur	38/40/80/124	38/0040/0080/0124
32.	Ghazipur Dewara	38/40/80/18	38/0040/0080/0018
33.	Ghazipur Mustakil	38/40/80/17	38/0040/0080/0017
34.	Girajapur	38/40/80/82	38/0040/0080/0082
35.	Gora Kalan	38/40/80/74	38/0040/0080/0074
36.	Gurakhas Divara	38/40/80/112	38/0040/0080/0112
37.	Gurakhas Mustakil	38/40/80/111	38/0040/0080/0111
38.	Haidarpur	38/40/80/87	38/0040/0080/0087
39.	Harjapur	38/40/80/56	38/0040/0080/0056
40.	Harkhupur	38/40/80/99	38/0040/0080/0099
41.	Hathnaura	38/40/80/76	38/0040/0080/0076
42.	Herayapur	38/40/80/95	38/0040/0080/0095
43.	Himmatpur	38/40/80/62	38/0040/0080/0062
44.	Hirapur Divara	38/40/80/114	38/0040/0080/0114
45.	Hirapur Mustakil	38/40/80/115	38/0040/0080/0115
46.	Imilaya Khurd	38/40/80/101	38/0040/0080/0101
47.	Ingui	38/40/80/25	38/0040/0080/0025

क्रम सं० Sl. No.	ग्राम का नाम Name of Village	लोकेशन कोड नं० Location Code No.	
		मैनुअल Manual	कम्प्यूटर Computer
1	2	3	4
48.	Jalapur Churkhi	38/40/80/38	38/0040/0080/0038
49.	Jamlapur Chorkhi	38/40/80/34	38/0040/0080/0034
50.	Jarara Dewara	38/40/80/15	38/0040/0080/0015
51.	Jarara Mustakil	38/40/80/16	38/0040/0080/0016
52.	Jitamau Diwara	38/40/80/1	38/0040/0080/0001
53.	Jitamau Mustakil	38/40/80/2	38/0040/0080/0002
54.	Kahna	38/40/80/90	38/0040/0080/0090
55.	Kandakara Mustakil	38/40/80/20	38/0040/0080/0020
56.	Khairai	38/40/80/97	38/0040/0080/0097
57.	Khalla	38/40/80/83	38/0040/0080/0083
58.	Khankri	38/40/80/81	38/0040/0080/0081
59.	Khargui Dewara	38/40/80/7	38/0040/0080/0007
60.	Khargui Mustakil	38/40/80/6	38/0040/0080/0006
61.	Kherapur	38/40/80/47	38/0040/0080/0047
62.	Kiratpur	38/40/80/109	38/0040/0080/0109
63.	Kondakakarahi Dewara	38/40/80/19	38/0040/0080/0019
64.	Kukahnu	38/40/80/59	38/0040/0080/0059
65.	Kutara Dewara	38/40/80/71	38/0040/0080/0071
66.	Kutara Mustakil	38/40/80/72	38/0040/0080/0072
67.	Langarpur	38/40/80/128	38/0040/0080/0128
68.	Lohamandi	38/40/80/127	38/0040/0080/0127
69.	Lona	38/40/80/37	38/0040/0080/0037
70.	Mahwa	38/40/80/73	38/0040/0080/0073
71.	Malthuwa	38/40/80/8	38/0040/0080/0008

क्रम सं० Sl. No.	ग्राम का नाम Name of Village	लोकेशन कोड नं० Location Code No.	
		मैनुअल Manual	कम्प्यूटर Computer
1	2	3	4
72.	Mandishpur	38/40/80/120	38/0040/0080/0120
73.	Mangrol Divara	38/40/80/106	38/0040/0080/0106
74.	Mangrol Mustakil	38/40/80/107	38/0040/0080/0107
75.	Maraiye	38/40/80/4	38/0040/0080/0004
76.	Menupur Divara	38/40/80/110	38/0040/0080/0110
77.	Menupur Mustakil	38/40/80/113	38/0040/0080/0113
78.	Monpur	38/40/80/5	38/0040/0080/0005
79.	Musmirya	38/40/80/80	38/0040/0080/0080
80.	Nadai	38/40/80/57	38/0040/0080/0057
81.	Nandi Ubari	38/40/80/43	38/0040/0080/0043
82.	Narhan Dewara	38/40/80/67	38/0040/0080/0067
83.	Narhan Mustakil	38/40/80/68	38/0040/0080/0068
84.	Nasirpur	38/40/80/88	38/0040/0080/0088
85.	Nekapur	38/40/80/54	38/0040/0080/0054
86.	Nepanyan	38/40/80/31	38/0040/0080/0031
87.	Niamatpur	38/40/80/21	38/0040/0080/0021
88.	Nibhana	38/40/80/70	38/0040/0080/0070
89.	Nurpur	38/40/80/85	38/0040/0080/0085
90.	Padri Dovara	38/40/80/103	38/0040/0080/0103
91.	Padri Mustakil	38/40/80/102	38/0040/0080/0102
92.	Pal	38/40/80/27	38/0040/0080/0027
93.	Para	38/40/80/86	38/0040/0080/0086
94.	Piproudha	38/40/80/77	38/0040/0080/0077
95.	Pithoupur	38/40/80/36	38/0040/0080/0036

क्रम सं० Sl. No.	ग्राम का नाम Name of Village	लोकेशन कोड नं० Location Code No.	
		मैनुअल Manual	कम्प्यूटर Computer
1	2	3	4
96.	Prabhavati	38/40/80/125	38/0040/0080/0125
97.	Raipur	38/40/80/3	38/0040/0080/0003
98.	Richahra	38/40/80/22	38/0040/0080/0022
99.	Rinyaivbendepur	38/40/80/53	38/0040/0080/0053
100.	Sadhara	38/40/80/89	38/0040/0080/0089
101.	Sahrapur	38/40/80/100	38/0040/0080/0100
102.	Saidpur	38/40/80/92	38/0040/0080/0092
103.	Sareni Dewara	38/40/80/26	38/0040/0080/0026
104.	Sareni Mustakil	38/40/80/24	38/0040/0080/0024
105.	Sarsai	38/40/80/45	38/0040/0080/0045
106.	Sarsela	38/40/80/98	38/0040/0080/0098
107.	Satrahju	38/40/80/64	38/0040/0080/0064
108.	Sawroppur	38/40/80/55	38/0040/0080/0055
109.	Sem	38/40/80/46	38/0040/0080/0046
110.	Shahjahanpur	38/40/80/93	38/0040/0080/0093
111.	Shahpur	38/40/80/49	38/0040/0080/0049
112.	Shekhpur Bulda	38/40/80/122	38/0040/0080/0122
113.	Shekhpur Gura Divara	38/40/80/104	38/0040/0080/0104
114.	Shekhpur Gura Mustakil	38/40/80/105	38/0040/0080/0105
115.	Sikanna	38/40/80/30	38/0040/0080/0030
116.	Sikri Jarha	38/40/80/48	38/0040/0080/0048
117.	Sikri Rahmanpur	38/40/80/84	38/0040/0080/0084
118.	Simhara Kasimpur	38/40/80/23	38/0040/0080/0023
119.	Simrasheikhpur Dewra	38/40/80/28	38/0040/0080/0028

क्रम सं० Sl. No.	ग्राम का नाम Name of Village	लोकेशन कोड नं० Location Code No.	
		मैनुअल Manual	कम्प्यूटर Computer
1	2	3	4
120.	Simrasheikhpur Mustakil	38/40/80/29	38/0040/0080/0029
121.	Singepur	38/40/80/32	38/0040/0080/0032
122.	Sipah	38/40/80/119	38/0040/0080/0119
123.	Sohrapur	38/40/80/52	38/0040/0080/0052
124.	Sultanpur Ubari	38/40/80/44	38/0040/0080/0044
125.	Takawali	38/40/80/75	38/0040/0080/0075
126.	Tandua	38/40/80/60	38/0040/0080/0060
127.	Tigara	38/40/80/121	38/0040/0080/0121
128.	Urkhara Kalan	38/40/80/69	38/0040/0080/0069
129.	Urkhara Khurd	38/40/80/14	38/0040/0080/0014

क्रम सं० Sl. No.	ग्राम का नाम Name of Village	लोकेशन कोड नं० Location Code No.	
		मैनुअल Manual	कम्प्यूटर Computer
1	2	3	4
Tahsil : Kalpi		**C.D. Block : Kadaura**	
1.	Aata	38/40/90/133	38/0040/0090/0133
2.	Abhirva	38/40/90/226	38/0040/0090/0226
3.	Akbarpur	38/40/90/168	38/0040/0090/0168
4.	Akori	38/40/90/135	38/0040/0090/0135
5.	Alipur	38/40/90/230	38/0040/0090/0230
6.	Amisa	38/40/90/185	38/0040/0090/0185
7.	Aoranga	38/40/90/150	38/0040/0090/0150
8.	Babina	38/40/90/218	38/0040/0090/0218
9.	Bagi	38/40/90/223	38/0040/0090/0223
10.	Balbhadrapur	38/40/90/159	38/0040/0090/0159
11.	Bamhori	38/40/90/200	38/0040/0090/0200
12.	Bara	38/40/90/171	38/0040/0090/0171
13.	Baragav	38/40/90/208	38/0040/0090/0208
14.	Basrehi	38/40/90/193	38/0040/0090/0193
15.	Bhabhuaa	38/40/90/136	38/0040/0090/0136
16.	Bhadhrekhi	38/40/90/132	38/0040/0090/0132
17.	Bheri Khurd	38/40/90/209	38/0040/0090/0209
18.	Chak Lohamandi	38/40/90/144	38/0040/0090/0144
19.	Chamari	38/40/90/130	38/0040/0090/0130
20.	Chandrsi	38/40/90/203	38/0040/0090/0203
21.	Chatela	38/40/90/201	38/0040/0090/0201
22.	Chhok	38/40/90/142	38/0040/0090/0142
23.	Chirpura	38/40/90/204	38/0040/0090/0204

क्रम सं० Sl. No.	ग्राम का नाम Name of Village	लोकेशन कोड नं० Location Code No.	
		मैनुअल Manual	कम्प्यूटर Computer
1	2	3	4
24.	Dadupur	38/40/90/176	38/0040/0090/0176
25.	Dashari	38/40/90/187	38/0040/0090/0187
26.	Devpura	38/40/90/163	38/0040/0090/0163
27.	Dhhamni Kurd	38/40/90/190	38/0040/0090/0190
28.	Dhmna	38/40/90/161	38/0040/0090/0161
29.	Ekona	38/40/90/228	38/0040/0090/0228
30.	Emeliya Bujurg	38/40/90/182	38/0040/0090/0182
31.	Etora	38/40/90/169	38/0040/0090/0169
32.	Etora Bavani	38/40/90/220	38/0040/0090/0220
33.	Garehi	38/40/90/179	38/0040/0090/0179
34.	Gohana	38/40/90/236	38/0040/0090/0236
35.	Gora Khera	38/40/90/181	38/0040/0090/0181
36.	Guloli Divara	38/40/90/156	38/0040/0090/0156
37.	Guloli Mustkil	38/40/90/157	38/0040/0090/0157
38.	Gura	38/40/90/172	38/0040/0090/0172
39.	Hajipur Saliya	38/40/90/194	38/0040/0090/0194
40.	Hansa	38/40/90/214	38/0040/0090/0214
41.	Harchadpur	38/40/90/237	38/0040/0090/0237
42.	Himanpura	38/40/90/206	38/0040/0090/0206
43.	Jairampur	38/40/90/153	38/0040/0090/0153
44.	Jaksiya	38/40/90/235	38/0040/0090/0235
45.	Jamrehi	38/40/90/234	38/0040/0090/0234
46.	Jatora	38/40/90/149	38/0040/0090/0149
47.	Jolhopur	38/40/90/143	38/0040/0090/0143

क्रम सं० Sl. No.	ग्राम का नाम Name of Village	लोकेशन कोड नं० Location Code No.	
		मैनुअल Manual	कम्प्यूटर Computer
1	2	3	4
48.	Kadipur	38/40/90/137	38/0040/0090/0137
49.	Kadora	38/40/90/198	38/0040/0090/0198
50.	Kahta(hamirpur)	38/40/90/186	38/0040/0090/0186
51.	Kana Khera	38/40/90/202	38/0040/0090/0202
52.	Karamchandpur	38/40/90/188	38/0040/0090/0188
53.	Kashirampur	38/40/90/146	38/0040/0090/0146
54.	Kathporva	38/40/90/217	38/0040/0090/0217
55.	Khutmila	38/40/90/240	38/0040/0090/0240
56.	Kunaa Khera	38/40/90/178	38/0040/0090/0178
57.	Kurhana Alamgir	38/40/90/174	38/0040/0090/0174
58.	Kusmara	38/40/90/170	38/0040/0090/0170
59.	Kusmra Bavani	38/40/90/238	38/0040/0090/0238
60.	Kutra (hamirpur)	38/40/90/184	38/0040/0090/0184
61.	Kyotara	38/40/90/205	38/0040/0090/0205
62.	Lamsar	38/40/90/162	38/0040/0090/0162
63.	Lodipur	38/40/90/233	38/0040/0090/0233
64.	Lohargav	38/40/90/152	38/0040/0090/0152
65.	Madraladpur	38/40/90/210	38/0040/0090/0210
66.	Manjhwar	38/40/90/231	38/0040/0090/0231
67.	Margaya	38/40/90/196	38/0040/0090/0196
68.	Masgav	38/40/90/148	38/0040/0090/0148
69.	Matota	38/40/90/221	38/0040/0090/0221
70.	Matra	38/40/90/177	38/0040/0090/0177
71.	Mauhari	38/40/90/211	38/0040/0090/0211

क्रम सं० Sl. No.	ग्राम का नाम Name of Village	लोकेशन कोड नं० Location Code No.	
		मैनुअल Manual	कम्प्यूटर Computer
1	2	3	4
72.	Mavae	38/40/90/189	38/0040/0090/0189
73.	Mavai Ahir	38/40/90/212	38/0040/0090/0212
74.	Nagva	38/40/90/195	38/0040/0090/0195
75.	Naka	38/40/90/197	38/0040/0090/0197
76.	Nisvapur	38/40/90/232	38/0040/0090/0232
77.	Nivari	38/40/90/151	38/0040/0090/0151
78.	Okaruaa	38/40/90/224	38/0040/0090/0224
79.	Okasa	38/40/90/131	38/0040/0090/0131
80.	Osargav	38/40/90/141	38/0040/0090/0141
81.	Pali	38/40/90/227	38/0040/0090/0227
82.	Pandepur	38/40/90/139	38/0040/0090/0139
83.	Pandora	38/40/90/199	38/0040/0090/0199
84.	Parosa 2	38/40/90/219	38/0040/0090/0219
85.	Parsan	38/40/90/191	38/0040/0090/0191
86.	Pathreta	38/40/90/207	38/0040/0090/0207
87.	Pharhampur	38/40/90/215	38/0040/0090/0215
88.	Pipraya	38/40/90/138	38/0040/0090/0138
89.	Raela	38/40/90/229	38/0040/0090/0229
90.	Rajepur	38/40/90/175	38/0040/0090/0175
91.	Rasulpur	38/40/90/180	38/0040/0090/0180
92.	Rayar Divara	38/40/90/154	38/0040/0090/0154
93.	Sahadatpur	38/40/90/222	38/0040/0090/0222
94.	Sajehra	38/40/90/225	38/0040/0090/0225
95.	Samsi	38/40/90/192	38/0040/0090/0192

क्रम सं० Sl. No.	ग्राम का नाम Name of Village	लोकेशन कोड नं० Location Code No.	
		मैनुअल Manual	कम्प्यूटर Computer
1	2	3	4
96.	Sandi	38/40/90/134	38/0040/0090/0134
97.	Sondhi	38/40/90/213	38/0040/0090/0213
98.	Sorola	38/40/90/160	38/0040/0090/0160
99.	Sujan Pur	38/40/90/167	38/0040/0090/0167
100.	Sultanpur Kalpi	38/40/90/145	38/0040/0090/0145
101.	Sunahta	38/40/90/183	38/0040/0090/0183
102.	Surahti	38/40/90/173	38/0040/0090/0173
103.	Suroli Mustkil	38/40/90/158	38/0040/0090/0158
104.	Suruli Divara	38/40/90/155	38/0040/0090/0155
105.	Tagarepur	38/40/90/140	38/0040/0090/0140
106.	Taharpur	38/40/90/216	38/0040/0090/0216
107.	Tirahi	38/40/90/165	38/0040/0090/0165
108.	Udanpur	38/40/90/239	38/0040/0090/0239
109.	Var Khera	38/40/90/166	38/0040/0090/0166
110.	Vardoli	38/40/90/147	38/0040/0090/0147
111.	Varhi	38/40/90/164	38/0040/0090/0164

नगरीय प्राथमिक जनगणना सार
URBAN PRIMARY CENSUS ABSTRACT

लोकेशन कोड नं०	नगर/वार्ड का नाम	नगर/वार्ड का क्षेत्रफल (वर्ग कि.मी.में)	आबाद आवासीय मकानों की संख्या	परिवारों की संख्या	कुल जनसंख्या (संस्थागत और बेघर जनसंख्या सहित)			0-6 आयु समूह की कुल जनसंख्या		
Location Code Number	Name of Town/Ward	Area of Town/ Ward (in Sq. Kms.)	No. of Occupied Residential Houses	No. of Households	Total Population (Including Institutional and Houseless Population)			Total Population in the age-group (0 - 6)		
					व्य० P	पु० M	स्त्री० F	व्य० P	पु० M	स्त्री० F
1	2	3	4	5	6	7	8	9	10	11
1020	Jalaun M.B.	6.34	5144	5595	38028	20365	17663	7510	3811	3699
1	Churkhiwal Fard Nawis	0.51	502	545	3248	1748	1500	671	353	318
2	Kashi Nath Bhawani Ram	0.31	458	529	3429	1811	1618	689	342	347
3	Khanderao Rawatan	0.45	454	467	2839	1530	1309	530	281	249
4	Ballabh Bhatt Dhuwatal Bapusab	0.31	292	371	2360	1262	1098	415	221	194
5	Rapat Gang Kachhoran	0.51	354	364	2578	1385	1193	527	256	271
6	Top Khana	0.30	353	368	2736	1474	1262	453	224	229
7	Chiman Dube	0.84	204	235	1910	1018	892	453	235	218
8	Dalalan Pura Khatikan	0.45	309	309	2555	1377	1178	517	270	247
9	Sahabnaka Puranihatpahalwanbar	0.35	373	393	2761	1438	1323	585	283	302
10	Purani Nijhai Ganesh Ji	0.30	241	250	1603	849	754	263	137	126
11	Hirdeshah Katra	0.35	299	313	2344	1237	1107	502	251	251
12	Dharamshala Hari Pura	0.40	367	373	2457	1330	1127	552	295	257
13	Joshyana Chaudhryana	0.45	345	392	2485	1372	1113	436	222	214
14	Naro Bhashkar	0.50	279	325	2356	1249	1107	470	224	246
15	Murlimanohar Govindeshwar	0.31	314	361	2367	1285	1082	447	217	230
1030	Rampura T.A.	0.88	1405	1457	8820	4799	4021	1613	852	761
1	Subhash Nagar Purvi	0.05	265	267	1515	849	666	314	171	143
2	Jawahar Nagar Madhya	0.08	164	178	1028	564	464	126	65	61
3	Subhash Nagar Pakchim	0.11	169	169	891	488	403	186	97	89
4	Jawahar Nagar	0.06	102	102	743	387	356	119	60	59
5	Gandhi Nagar	0.06	98	100	657	351	306	104	50	54
6	Rajendra Nagar Pakchhami	0.11	195	202	1367	717	650	261	123	138
7	Rajendra Nagar Uttar	0.14	131	132	768	420	348	131	89	42

नगरीय प्राथमिक जनगणना सार
URBAN PRIMARY CENSUS ABSTRACT

लोकेशन कोड नं०	नगर/वार्ड का नाम	नगर/वार्ड का क्षेत्रफल (वर्ग कि.मी.में)	अनुसूचित जातियाँ		अनुसूचित जनजातियाँ		साक्षर		मुख्य काम करने वालों की औद्योगिक श्रेणी Industrial Category of Main Workers					
									कुल मुख्य काम करने वाले		काश्तकार		खेतिहर मजदूर	
Location Code Number	Name of Town/Ward	Area of Town/ Ward (in Sq. Kms.)	Scheduled Castes		Scheduled Tribes		Literates		Total Main Workers		Cultivators		Agricultural Labourers	
									(I-IX)		(I)		(II)	
			पु० M	स्त्री० F	पु० M	स्त्री० F	पु० M	स्त्री० F	पु० M	स्त्री० F	पु० M	स्त्री० F	पु० M	स्त्री० F
1	2	3	12	13	14	15	16	17	18	19	20	21	22	23
1020	Jalaun M.B.	6.34	4148	3589	--	--	12898	7033	9314	521	1609	51	932	93
1	Churkhiwal Fard Nawis	0.51	592	529	--	--	1128	559	803	49	131	3	102	6
2	Kashi Nath Bhawani Ram	0.31	94	61	--	--	1215	737	796	26	94	2	1	--
3	Khanderao Rawatan	0.45	551	435	--	--	1080	560	696	82	186	3	80	40
4	Ballabh Bhatt Dhuwatal Bapusab	0.31	193	169	--	--	923	617	583	37	52	--	2	--
5	Rapat Gang Kachhoran	0.51	410	362	--	--	856	428	672	82	149	16	59	6
6	Top Khana	0.30	406	356	--	--	803	334	758	16	276	2	128	5
7	Chiman Dube	0.84	--	--	--	--	567	361	458	37	28	7	37	11
8	Dalalan Pura Khatikan	0.45	835	727	--	--	662	233	633	11	191	5	171	1
9	Sahabnaka Puranihatpahalwanbar	0.35	301	281	--	--	924	563	620	11	66	1	38	4
10	Purani Nijhai Ganesh Ji	0.30	10	4	--	--	683	543	358	23	20	3	5	--
11	Hirdeshah Katra	0.35	43	39	--	--	639	262	555	14	162	2	108	2
12	Dharamshala Hari Pura	0.40	521	461	--	--	711	258	621	25	91	2	61	12
13	Joshyana Chaudhryana	0.45	118	97	--	--	1009	593	607	23	99	1	40	--
14	Naro Bhashkar	0.50	32	34	--	--	877	499	530	16	36	2	89	4
15	Murlimanohar Govindeshwar	0.31	42	34	--	--	821	486	624	69	28	2	11	2
1030	Rampura T.A.	0.88	1284	1030	--	--	2467	1148	2173	140	669	19	398	62
1	Subhash Nagar Purvi	0.05	234	184	--	--	360	126	416	65	141	12	121	35
2	Jawahar Nagar Madhya	0.08	3	6	--	--	434	277	240	11	19	--	19	--
3	Subhash Nagar Pakchim	0.11	354	280	--	--	155	26	232	10	104	1	90	9
4	Jawahar Nagar	0.06	11	14	--	--	198	102	183	2	114	--	4	1
5	Gandhi Nagar	0.06	73	71	--	--	183	52	155	10	70	--	29	8
6	Rajendra Nagar Pakchhami	0.11	99	73	--	--	392	169	260	9	73	--	25	--
7	Rajendra Nagar Uttar	0.14	127	104	--	--	183	96	204	5	47	--	25	3

नगरीय प्राथमिक जनगणना सार
URBAN PRIMARY CENSUS ABSTRACT

लोकेशन कोड नं० Location Code Number	नगर/वार्ड का नाम Name of Town/Ward	नगर/वार्ड का क्षेत्रफल (वर्ग कि.मी.में) Area of Town/ Ward (in Sq. Kms.)	मुख्य काम करने वालों की औद्योगिक श्रेणी Industrial Category of Main Workers									
			पशुपालन, जंगलात में काम करना, मछली पकड़ना, शिकार और बागान, फलोद्यान और संबन्धित Livestock, Forestry, Fishing, Hunting and Plantation, Orchards & Allied activities		खनन और उत्खनन Mining and Quarrying		पारिवारिक उद्योग में विनिर्माण संसाधन, सर्विसिंग और मरम्मत कार्य V(अ) Manufacturing, Processing, Servicing and Repairs in Household Industry		पारिवारिक उद्योग से भिन्न विर्निमाण, संसाधन, सर्विसिंग और मरम्मत कार्य V(ब) Manufacturing, Processing, Servicing and Repairs in other than Household Industry		निर्माण Construction	
			(III)		(IV)		V(a)		V(b)		(VI)	
			पु० M	स्त्री० F	पु० M	स्त्री० F	पु० M	स्त्री० F	पु० M	स्त्री० F	पु० M	स्त्री० F
1	2	3	24	25	26	27	28	29	30	31	32	33
1020	Jalaun M.B.	6.34	72	9	6	--	137	19	900	53	407	11
1	Churkhiwal Fard Nawis	0.51	7	--	1	--	8	1	67	7	44	2
2	Kashi Nath Bhawani Ram	0.31	11	--	--	--	--	--	124	--	33	1
3	Khanderao Rawatan	0.45	15	--	--	--	10	8	38	1	9	--
4	Ballabh Bhatt Dhuwatal Bapusab	0.31	1	--	--	--	12	--	36	--	8	--
5	Rapat Gang Kachhoran	0.51	10	7	--	--	2	1	66	--	3	--
6	Top Khana	0.30	2	--	--	--	--	--	53	1	109	5
7	Chiman Dube	0.84	4	--	1	--	--	--	75	8	7	1
8	Dalalan Pura Khatikan	0.45	2	--	--	--	2	--	30	--	40	--
9	Sahabnaka Puranihatpahalwanbar	0.35	3	2	--	--	28	--	55	--	15	--
10	Purani Nijhai Ganesh Ji	0.30	2	--	--	--	--	--	30	1	3	--
11	Hirdeshah Katra	0.35	2	--	3	--	11	--	29	--	3	--
12	Dharamshala Hari Pura	0.40	2	--	--	--	8	1	82	--	91	2
13	Joshyana Chaudhryana	0.45	8	--	1	--	9	1	68	--	18	--
14	Naro Bhashkar	0.50	1	--	--	--	8	--	58	--	7	--
15	Murlimanohar Govindeshwar	0.31	2	--	--	--	39	7	89	35	17	--
1030	Rampura T.A.	0.88	31	1	2	--	43	4	110	1	58	10
1	Subhash Nagar Purvi	0.05	12	--	--	--	16	--	6	--	19	10
2	Jawahar Nagar Madhya	0.08	--	--	--	--	--	--	15	--	1	--
3	Subhash Nagar Pakchim	0.11	1	--	--	--	10	--	4	--	4	--
4	Jawahar Nagar	0.06	1	--	--	--	--	--	--	--	--	--
5	Gandhi Nagar	0.06	--	1	--	--	--	--	--	--	1	--
6	Rajendra Nagar Pakchhami	0.11	2	--	--	--	8	3	29	--	6	--
7	Rajendra Nagar Uttar	0.14	1	--	--	--	--	--	20	--	24	--

नगरीय प्राथमिक जनगणना सार
URBAN PRIMARY CENSUS ABSTRACT

लोकेशन कोड नं०	नगर/वार्ड का नाम	नगर/वार्ड का क्षेत्रफल (वर्ग कि.मी.में)	मुख्य काम करने वालों की औद्योगिक श्रेणी Industrial Category of Main Workers						सीमांतिक काम करने वाले		काम न करने वाले	
			व्यापार और वाणिज्य		परिवहन, संग्रहण और संचार		अन्य सेवायें					
Location Code Number	Name of Town/Ward	Area of Town/ Ward (in Sq. Kms.)	Trade and Commerce		Transport, Storage & Communication		Other Services		Marginal Workers		Non-workers	
			(VII)		(VIII)		(IX)					
			पु० M	स्त्री० F	पु० M	स्त्री० F	पु० M	स्त्री० F	पु० M	स्त्री० F	पु० M	स्त्री० F
1	2	3	34	35	36	37	38	39	40	41	42	43
1020	Jalaun M.B.	6.34	2410	53	550	6	2291	226	21	95	11030	17047
1	Churkhiwal Fard Nawis	0.51	192	8	37	--	214	22	18	56	927	1395
2	Kashi Nath Bhawani Ram	0.31	235	3	38	--	260	20	--	1	1015	1591
3	Khanderao Rawatan	0.45	125	2	68	--	165	28	1	6	833	1221
4	Ballabh Bhatt Dhuwatal Bapusab	0.31	253	5	23	--	196	32	--	2	679	1059
5	Rapat Gang Kachhoran	0.51	137	8	52	6	194	38	1	12	712	1099
6	Top Khana	0.30	108	--	18	--	64	3	--	--	716	1246
7	Chiman Dube	0.84	194	2	42	--	70	8	--	5	560	850
8	Dalalan Pura Khatikan	0.45	98	1	13	--	86	4	--	--	744	1167
9	Sahabnaka Puranihatpahalwanbar	0.35	180	--	69	--	166	4	--	1	818	1311
10	Purani Nijhai Ganesh Ji	0.30	180	8	24	--	94	11	--	--	491	731
11	Hirdeshah Katra	0.35	132	5	20	--	85	5	--	--	682	1093
12	Dharamshala Hari Pura	0.40	88	--	42	--	156	8	1	--	708	1102
13	Joshyana Chaudhryana	0.45	137	--	46	--	181	21	--	8	765	1082
14	Naro Bhashkar	0.50	111	2	22	--	198	8	--	--	719	1091
15	Murlimanohar Govindeshwar	0.31	240	9	36	--	162	14	--	4	661	1009
1030	Rampura T.A.	0.88	405	10	40	--	417	33	1	52	2625	3829
1	Subhash Nagar Purvi	0.05	34	1	4	--	63	7	--	3	433	598
2	Jawahar Nagar Madhya	0.08	121	2	8	--	57	9	--	--	324	453
3	Subhash Nagar Pakchim	0.11	3	--	--	--	16	--	--	--	256	393
4	Jawahar Nagar	0.06	32	--	--	--	32	1	--	--	204	354
5	Gandhi Nagar	0.06	12	--	2	--	41	1	--	10	196	286
6	Rajendra Nagar Pakchhami	0.11	39	--	13	--	65	6	--	--	457	641
7	Rajendra Nagar Uttar	0.14	35	--	5	--	47	2	--	--	216	343

नगरीय प्राथमिक जनगणना सार

URBAN PRIMARY CENSUS ABSTRACT

1	2	3	4	5	6	7	8	9	10	11
8	Rajendra Nagar Dakchhinpurva	0.13	145	147	889	490	399	182	93	89
9	Jawahar Nagar Purva	0.14	136	160	962	533	429	190	104	86
1040	Madhogarh T.A.	1.25	1408	1458	8882	4878	4004	1689	874	815
1	Tilak Nagar	0.13	209	214	1418	779	639	296	156	140
2	Malviya Nagar	0.12	197	197	1171	639	532	221	115	106
3	Indra Nagar	0.18	176	190	1126	620	506	236	122	114
4	Vijay Nagar	0.10	127	134	833	451	382	118	60	58
5	Maithalisharan Nagar	0.11	73	73	511	272	239	90	41	49
6	Azad Nagar	0.17	79	80	562	316	246	92	47	45
7	Patel Nagar	0.10	118	118	785	426	359	158	89	69
8	Ambedkar Nagar	0.20	217	228	1283	704	579	224	110	114
9	Gandhi Nagar	0.14	212	224	1193	671	522	254	134	120
1050	Umri T.A.	2.50	1162	1184	7453	4056	3397	1353	733	620
1	Bilauha Dakchhini	0.25	93	99	611	332	279	107	59	48
2	Bilauha Uttari	0.34	134	144	883	481	402	172	105	67
3	Tiwari Muhal	0.13	209	209	1350	739	611	253	148	105
4	Gunj Muhal	0.11	95	95	608	314	294	115	67	48
5	Mau Bakhariya Muhal	0.10	138	140	813	440	373	155	67	88
6	Kanjausa Uttari	0.44	111	112	813	445	368	153	75	78
7	Kanjausa Balauha Uttari	0.36	151	154	1034	557	477	177	91	86
8	Kanjausa Dakchhini	0.40	110	110	732	400	332	146	74	72
9	Kanjausa Purvi	0.37	121	121	609	348	261	75	47	28
1000	Konch M.B.	4.66	5154	6055	45355	24183	21172	8875	4597	4278
1	Azad Nagar	0.20	348	418	3226	1700	1526	544	288	256
2	Bhagat Singh Nagar Pakchhimi	0.25	408	496	3826	2087	1739	847	445	402
3	Bhagat Singh Nagar Purvi	0.20	185	219	1568	826	742	295	133	162
4	Aaraji Line	0.53	377	432	3499	1858	1641	879	451	428
5	Subhash Nagar	0.13	278	330	2569	1369	1200	487	239	248
6	Jai Prakash Nagar	0.20	341	376	2903	1559	1344	593	308	285
7	Pratap Nagar	0.26	417	468	3390	1781	1609	612	343	269
8	Tilak Nagar	0.31	368	400	2767	1438	1329	540	283	257
9	Lajpat Nagar	0.30	277	335	2619	1363	1256	412	212	200
10	Jawahar Nagar	0.45	339	431	2865	1529	1336	581	291	290
11	Patel Nagar	0.15	315	443	2939	1583	1356	531	307	224
12	Gandhi Nagar Purvi	0.27	323	370	2607	1417	1190	508	263	245
13	Gandhi Nagar Pakchhimi	0.20	283	330	2561	1362	1199	476	242	234
14	Gokhale Nagar	0.40	255	255	2607	1389	1218	527	268	259
15	Malviya Nagar Purvi	0.31	340	400	2902	1573	1329	524	253	271
16	Malviya Nagar Pakchhimi	0.50	300	352	2507	1349	1158	519	271	248
1080	Nadigaon T.A.	2.37	1016	1031	6118	3461	2657	1100	564	536
1	Chhipan Muhal	0.30	128	129	792	456	336	143	67	76

नगरीय प्राथमिक जनगणना सार
URBAN PRIMARY CENSUS ABSTRACT

1	2	3	12	13	14	15	16	17	18	19	20	21	22	23
8	Rajendra Nagar Dakchhinpurva	0.13	305	250	--	--	230	87	232	12	44	4	67	4
9	Jawahar Nagar Purva	0.14	78	48	--	--	332	213	251	16	57	2	18	2
1040	Madhogarh T.A.	1.25	1434	1213	--	--	2836	1354	2281	98	492	7	478	36
1	Tilak Nagar	0.13	42	43	--	--	473	252	377	20	112	1	17	4
2	Malviya Nagar	0.12	271	235	--	--	392	178	298	19	61	--	74	5
3	Indra Nagar	0.18	227	178	--	--	282	99	305	17	76	4	112	2
4	Vijay Nagar	0.10	55	33	--	--	307	176	230	4	46	1	48	1
5	Maithalisharan Nagar	0.11	24	34	--	--	209	125	115	5	13	--	9	3
6	Azad Nagar	0.17	--	--	--	--	235	145	138	2	11	--	4	--
7	Patel Nagar	0.10	42	42	--	--	273	147	194	3	60	--	11	--
8	Ambedkar Nagar	0.20	371	331	--	--	359	121	327	14	82	--	113	12
9	Gandhi Nagar	0.14	402	317	--	--	306	111	297	14	31	1	90	9
1050	Umri T.A.	2.50	710	584	--	--	2323	1105	1967	42	1280	6	325	24
1	Bilauha Dakchhini	0.25	--	--	--	--	214	110	144	--	119	--	11	--
2	Bilauha Uttari	0.34	109	94	--	--	259	96	218	--	131	--	47	--
3	Tiwari Muhal	0.13	166	147	--	--	491	241	339	11	230	1	55	8
4	Gunj Muhal	0.11	--	--	--	--	147	87	160	2	141	--	13	--
5	Mau Bakhariya Muhal	0.10	--	--	--	--	218	79	250	2	187	1	12	1
6	Kanjausa Uttari	0.44	123	101	--	--	218	93	218	17	68	3	35	7
7	Kanjausa Balauha Uttari	0.36	150	121	--	--	364	189	270	3	168	1	67	1
8	Kanjausa Dakchhini	0.40	51	33	--	--	247	145	199	--	155	--	14	--
9	Kanjausa Purvi	0.37	111	88	--	--	165	65	169	7	81	--	71	7
1000	Konch M.B.	4.66	4363	3744	--	--	13530	7332	10977	499	1686	40	749	35
1	Azad Nagar	0.20	76	67	--	--	688	365	759	12	102	--	92	--
2	Bhagat Singh Nagar Pakchhimi	0.25	348	307	--	--	786	221	952	25	119	1	232	8
3	Bhagat Singh Nagar Purvi	0.20	54	50	--	--	497	253	418	33	70	3	6	--
4	Aaraji Line	0.53	391	343	--	--	500	123	776	43	59	--	124	4
5	Subhash Nagar	0.13	25	19	--	--	890	540	581	33	110	6	29	--
6	Jai Prakash Nagar	0.20	418	355	--	--	894	460	773	41	186	7	3	--
7	Pratap Nagar	0.26	282	260	--	--	1127	752	815	31	78	1	7	--
8	Tilak Nagar	0.31	202	170	--	--	836	505	697	58	134	1	16	3
9	Lajpat Nagar	0.30	23	20	--	--	949	810	602	25	75	3	--	--
10	Jawahar Nagar	0.45	242	201	--	--	1019	508	744	27	139	3	11	--
11	Patel Nagar	0.15	100	82	--	--	1121	780	750	33	108	2	--	--
12	Gandhi Nagar Purvi	0.27	817	672	--	--	840	350	655	25	63	3	--	4
13	Gandhi Nagar Pakchhimi	0.20	107	108	--	--	924	540	617	22	118	--	4	6
14	Gokhale Nagar	0.40	472	408	--	--	685	246	665	32	89	9	129	5
15	Malviya Nagar Purvi	0.31	445	392	--	--	977	511	612	27	182	1	72	5
16	Malviya Nagar Pakchhimi	0.50	361	290	--	--	797	368	561	32	54	--	24	--
1080	Nadigaon T.A.	2.37	700	526	--	--	1958	707	1758	74	776	9	453	35
1	Chhipan Muhal	0.30	131	99	--	--	219	47	235	4	142	2	60	1

नगरीय प्राथमिक जनगणना सार

URBAN PRIMARY CENSUS ABSTRACT

1	2	3	24	25	26	27	28	29	30	31	32	33
8	Rajendra Nagar Dakchhinpurva	0.13	13	--	1	--	8	1	16	1	--	--
9	Jawahar Nagar Purva	0.14	1	--	1	--	1	--	20	--	3	--
1040	Madhogarh T.A.	1.25	31	--	--	--	62	1	134	10	24	--
1	Tilak Nagar	0.13	8	--	--	--	24	--	23	1	10	--
2	Malviya Nagar	0.12	3	--	--	--	12	--	11	3	--	--
3	Indra Nagar	0.18	1	--	--	--	6	1	26	6	--	--
4	Vijay Nagar	0.10	--	--	--	--	--	--	9	--	2	--
5	Maithalisharan Nagar	0.11	--	--	--	--	--	--	9	--	--	--
6	Azad Nagar	0.17	2	--	--	--	2	--	30	--	--	--
7	Patel Nagar	0.10	5	--	--	--	11	--	7	--	1	--
8	Ambedkar Nagar	0.20	3	--	--	--	2	--	3	--	4	--
9	Gandhi Nagar	0.14	9	--	--	--	5	--	16	--	7	--
1050	Umri T.A.	2.50	9	--	--	--	7	--	30	--	12	--
1	Bilauha Dakchhini	0.25	1	--	--	--	2	--	--	--	--	--
2	Bilauha Uttari	0.34	--	--	--	--	--	--	2	--	4	--
3	Tiwari Muhal	0.13	--	--	--	--	--	--	5	--	4	--
4	Gunj Muhal	0.11	--	--	--	--	--	--	1	--	--	--
5	Mau Bakhariya Muhal	0.10	--	--	--	--	--	--	9	--	--	--
6	Kanjausa Uttari	0.44	8	--	--	--	--	--	8	--	--	--
7	Kanjausa Balauha Uttari	0.36	--	--	--	--	4	--	3	--	4	--
8	Kanjausa Dakchhini	0.40	--	--	--	--	--	--	--	--	--	--
9	Kanjausa Purvi	0.37	--	--	--	--	1	--	2	--	--	--
1000	Konch M.B.	4.66	123	3	3	--	345	41	926	57	474	16
1	Azad Nagar	0.20	--	--	--	--	10	--	46	--	75	--
2	Bhagat Singh Nagar Pakchhimi	0.25	1	--	--	--	40	9	130	--	74	--
3	Bhagat Singh Nagar Purvi	0.20	2	--	--	--	7	1	30	1	2	--
4	Aaraji Line	0.53	47	--	--	--	--	--	18	14	31	--
5	Subhash Nagar	0.13	3	--	--	--	6	--	38	--	4	--
6	Jai Prakash Nagar	0.20	2	--	--	--	22	--	50	5	24	2
7	Pratap Nagar	0.26	14	--	--	--	28	--	53	4	18	--
8	Tilak Nagar	0.31	12	1	--	--	3	10	55	13	23	3
9	Lajpat Nagar	0.30	4	1	--	--	5	--	54	2	4	--
10	Jawahar Nagar	0.45	1	--	--	--	48	2	55	1	12	--
11	Patel Nagar	0.15	10	1	1	--	14	9	72	4	2	--
12	Gandhi Nagar Purvi	0.27	3	--	2	--	72	--	66	--	49	1
13	Gandhi Nagar Pakchhimi	0.20	3	--	--	--	34	--	85	--	9	1
14	Gokhale Nagar	0.40	7	--	--	--	28	2	86	3	37	5
15	Malviya Nagar Purvi	0.31	7	--	--	--	18	1	44	3	14	--
16	Malviya Nagar Pakchhimi	0.50	7	--	--	--	10	7	44	7	96	4
1080	Nadigaon T.A.	2.37	23	1	1	--	51	--	35	1	82	--
1	Chhipan Muhal	0.30	--	--	--	--	4	--	--	--	--	--

नगरीय प्राथमिक जनगणना सार

URBAN PRIMARY CENSUS ABSTRACT

1	2	3	34	35	36	37	38	39	40	41	42	43
8	Rajendra Nagar Dakchhinpurva	0.13	68	2	3	--	12	--	1	39	257	348
9	Jawahar Nagar Purva	0.14	61	5	5	--	84	7	--	--	282	413
1040	Madhogarh T.A.	1.25	482	7	66	1	512	36	31	109	2566	3797
1	Tilak Nagar	0.13	95	5	11	--	77	9	6	43	396	576
2	Malviya Nagar	0.12	43	--	14	--	80	11	--	1	341	512
3	Indra Nagar	0.18	34	2	10	--	40	2	5	18	310	471
4	Vijay Nagar	0.10	77	--	4	--	44	2	12	5	209	373
5	Maithalisharan Nagar	0.11	58	--	1	--	25	2	1	13	156	221
6	Azad Nagar	0.17	62	--	1	1	26	1	--	--	178	244
7	Patel Nagar	0.10	42	--	11	--	46	3	--	--	232	356
8	Ambedkar Nagar	0.20	27	--	8	--	85	2	--	2	377	563
9	Gandhi Nagar	0.14	44	--	6	--	89	4	7	27	367	481
1050	Umri T.A.	2.50	130	4	5	--	169	8	1	42	2088	3313
1	Bilauha Dakchhini	0.25	5	--	--	--	6	--	--	--	188	279
2	Bilauha Uttari	0.34	21	--	1	--	12	--	1	3	262	399
3	Tiwari Muhal	0.13	4	--	--	--	41	2	--	3	400	597
4	Gunj Muhal	0.11	3	--	--	--	2	2	--	--	154	292
5	Mau Bakhariya Muhal	0.10	22	--	1	--	19	--	--	--	190	371
6	Kanjausa Uttari	0.44	64	4	3	--	32	3	--	36	227	315
7	Kanjausa Balauha Uttari	0.36	4	--	--	--	20	1	--	--	287	474
8	Kanjausa Dakchhini	0.40	3	--	--	--	27	--	--	--	201	332
9	Kanjausa Purvi	0.37	4	--	--	--	10	--	--	--	179	254
1000	Konch M.B.	4.66	3571	90	757	2	2343	215	13	203	13193	20470
1	Azad Nagar	0.20	190	5	46	--	198	7	--	8	941	1506
2	Bhagat Singh Nagar Pakchhimi	0.25	134	2	45	--	177	5	1	34	1134	1680
3	Bhagat Singh Nagar Purvi	0.20	145	16	21	--	135	12	--	1	408	708
4	Aaraji Line	0.53	313	7	48	--	136	18	--	1	1082	1597
5	Subhash Nagar	0.13	204	11	38	--	149	16	--	--	788	1167
6	Jai Prakash Nagar	0.20	255	18	69	--	162	9	1	18	785	1285
7	Pratap Nagar	0.26	403	6	61	--	153	20	--	--	966	1578
8	Tilak Nagar	0.31	330	7	21	--	103	20	--	14	741	1257
9	Lajpat Nagar	0.30	320	4	27	--	113	15	--	1	761	1230
10	Jawahar Nagar	0.45	265	2	66	--	147	19	--	1	785	1308
11	Patel Nagar	0.15	350	2	40	--	153	15	--	1	833	1322
12	Gandhi Nagar Purvi	0.27	115	1	129	2	156	14	--	19	762	1146
13	Gandhi Nagar Pakchhimi	0.20	170	1	27	--	167	14	--	10	745	1167
14	Gokhale Nagar	0.40	61	3	56	--	172	5	9	85	715	1101
15	Malviya Nagar Purvi	0.31	134	2	26	--	115	15	--	1	961	1301
16	Malviya Nagar Pakchhimi	0.50	182	3	37	--	107	11	2	9	786	1117
1080	Nadigaon T.A.	2.37	112	2	13	--	212	26	7	106	1696	2477
1	Chhipan Muhal	0.30	6	--	2	--	21	1	5	86	216	246

नगरीय प्राथमिक जनगणना सार

URBAN PRIMARY CENSUS ABSTRACT

1	2	3	4	5	6	7	8	9	10	11
2	Muhalla Chaupara	0.20	199	204	1014	596	418	179	89	90
3	Parihar Muhal	0.25	96	96	633	371	262	109	68	41
4	Katra Muhal	0.15	117	117	597	342	255	84	42	42
5	Ghoshi Pura	0.40	126	128	803	449	354	163	76	87
6	Radha Ballabh	0.20	78	80	595	309	286	121	62	59
7	Bazar	0.37	67	67	508	272	236	93	47	46
8	Shish Ghar	0.30	113	115	749	419	330	156	83	73
9	Block	0.20	92	95	427	247	180	52	30	22
1070	Kotra T.A.	3.10	991	1094	6929	3766	3163	1317	705	612
1	Ganesh Ganj	0.90	124	141	773	432	341	138	77	61
2	Gandhi Nagar	0.87	112	129	751	415	336	176	87	89
3	Tala Pura	0.11	110	126	701	376	325	133	69	64
4	Chhoti Mata	0.14	112	116	679	376	303	117	65	52
5	Madhai Bazar	0.09	145	160	1105	606	499	183	119	64
6	Muglana Ghat	0.15	114	122	748	406	342	140	66	74
7	Nare Ghat	0.14	92	110	849	459	390	186	104	82
8	Muzaffar Nagar	0.35	70	78	491	253	238	73	36	37
9	Narsinghji	0.35	112	112	832	443	389	171	82	89
1090	Orai M.B.	15.27	15488	15753	98716	53835	44881	17299	9197	8102
1	Umrar Khera	2.05	1591	1663	9871	5525	4346	1836	977	859
2	Ram Nagar Pakchhim	0.47	842	882	4901	2669	2232	829	443	386
3	Ram Nagar Uttari	0.20	414	445	2880	1549	1331	414	212	202
4	Pathakpura Matapura Mahabirpur	0.10	506	512	3114	1688	1426	491	266	225
5	Hazaripura Vijaynagar Shyamnag	0.56	544	547	4089	2158	1931	706	370	336
6	Chandranagar Jawaharnagar	0.51	436	443	3856	2047	1809	635	335	300
7	Ganeshganj Mohanganj Tilaknaga	0.10	561	561	4484	2400	2084	860	451	409
8	Ballabhnagar Azadnagar Kabir N	0.16	490	494	4066	2148	1918	785	404	381
9	Shivpuri Tilaknagar	0.43	594	594	4231	2257	1974	764	414	350
10	Lahariya Sadanpuri	3.05	1340	1347	8197	4550	3647	1718	899	819
11	Baghaura	1.13	1096	1096	5926	3250	2676	1248	641	607
12	Patelnagar Rajendranagar Uttri	2.05	1057	1068	6270	3412	2858	950	499	451
13	Rajendranagar Pakchhimi	0.47	1375	1393	7636	4218	3418	1453	834	619
14	Rajendranagar Purvi	0.23	882	899	4984	2756	2228	727	378	349
15	Indra Nagar	3.11	1277	1292	7356	4121	3235	1219	664	555
16	Tulsinagar Uttari Rajendranaga	0.18	905	910	6236	3294	2942	995	531	464
17	Tulsinagar Dakchhini	0.17	671	688	4868	2629	2239	775	400	375
18	Gandhi Nagar	0.11	252	254	1422	860	562	240	139	101
19	Gopal Ganj	0.19	655	665	4329	2304	2025	654	340	314
1010	Kalpi M.B.	18.25	5497	5721	38885	20840	18045	7743	4084	3659
1	Tari Bulda	3.85	261	283	1600	834	766	320	151	169

नगरीय प्राथमिक जनगणना सार
URBAN PRIMARY CENSUS ABSTRACT

1	2	3	12	13	14	15	16	17	18	19	20	21	22	23
2	Muhalla Chaupara	0.20	153	108	--	--	369	104	345	34	75	4	78	15
3	Parihar Muhal	0.25	30	21	--	--	208	65	184	7	110	--	28	3
4	Katra Muhal	0.15	143	100	--	--	185	42	173	15	101	--	53	15
5	Ghoshi Pura	0.40	110	95	--	--	277	116	217	3	122	--	41	--
6	Radha Ballabh	0.20	16	13	--	--	215	133	131	4	37	1	28	--
7	Bazar	0.37	64	52	--	--	132	71	125	1	63	--	46	--
8	Shish Ghar	0.30	27	21	--	--	199	80	205	6	48	2	104	1
9	Block	0.20	26	17	--	--	154	49	143	--	78	--	15	--
1070	Kotra T.A.	3.10	857	675	--	--	2120	859	1907	471	614	156	646	267
1	Ganesh Ganj	0.90	92	69	--	--	300	137	217	47	49	14	62	28
2	Gandhi Nagar	0.87	300	230	--	--	205	47	213	58	36	3	125	46
3	Tala Pura	0.11	15	13	--	--	231	98	184	18	35	1	36	11
4	Chhoti Mata	0.14	82	64	--	--	223	88	196	79	60	12	86	61
5	Madhai Bazar	0.09	107	68	--	--	388	230	291	64	118	10	113	51
6	Muglana Ghat	0.15	16	10	--	--	258	123	202	30	61	1	62	25
7	Nare Ghat	0.14	94	74	--	--	165	25	233	159	132	113	68	42
8	Muzaffar Nagar	0.35	68	67	--	--	104	26	128	6	63	1	39	2
9	Narsinghji	0.35	83	80	--	--	246	85	243	10	60	1	55	1
1090	Orai M.B.	15.27	13966	11337	--	--	36834	22084	23320	1268	2452	43	1586	134
1	Umrar Khera	2.05	2836	2198	--	--	3806	1680	2424	143	315	9	417	65
2	Ram Nagar Pakchhim	0.47	1142	969	--	--	1951	1155	1190	82	168	7	16	5
3	Ram Nagar Uttari	0.20	38	32	--	--	1279	1005	676	39	84	--	23	1
4	Pathakpura Matapura Mahabirpur	0.10	121	95	--	--	1218	785	749	36	72	3	59	1
5	Hazaripura Vijaynagar Shyamnag	0.56	109	86	--	--	1511	1043	981	48	87	--	6	6
6	Chandranagar Jawaharnagar	0.51	281	228	--	--	1487	1122	893	67	67	1	99	27
7	Ganeshganj Mohanganj Tilaknaga	0.10	422	346	--	--	1414	905	1066	64	25	--	5	--
8	Ballabhnagar Azadnagar Kabir N	0.16	85	59	--	--	1341	850	982	23	6	--	10	--
9	Shivpuri Tilaknagar	0.43	399	315	--	--	1264	725	948	22	159	2	11	--
10	Laharlya Sadanpuri	3.05	585	512	--	--	2167	906	2092	39	299	--	93	2
11	Baghaura	1.13	1127	889	--	--	2211	1188	1338	68	36	--	128	19
12	Patelnagar Rajendranagar Uttri	2.05	322	260	--	--	2543	1709	1412	54	343	--	61	--
13	Rajendranagar Pakchhimi	0.47	1957	1566	--	--	3009	1687	1707	99	101	7	395	3
14	Rajendranagar Purvi	0.23	827	691	--	--	2080	1211	1069	49	102	2	101	3
15	Indra Nagar	3.11	1485	1157	--	--	2792	1324	1791	148	294	1	67	--
16	Tulsinagar Uttari Rajendranaga	0.18	329	312	--	--	2536	1936	1493	89	117	4	25	1
17	Tulsinagar Dakchhini	0.17	1129	981	--	--	1820	1108	1162	123	71	6	20	1
18	Gandhi Nagar	0.11	433	342	--	--	575	350	357	36	46	1	26	--
19	Gopal Ganj	0.19	339	299	--	--	1830	1395	990	39	60	--	24	--
1010	Kalpi M.B.	18.25	3634	3003	--	--	11732	6673	9647	701	549	12	145	5
1	Tari Bulda	3.85	124	130	--	--	448	250	372	16	77	1	24	--

नगरीय प्राथमिक जनगणना सार
URBAN PRIMARY CENSUS ABSTRACT

1	2	3	24	25	26	27	28	29	30	31	32	33
2	Muhalla Chaupara	0.20	6	--	--	--	34	--	7	--	78	--
3	Parihar Muhal	0.25	4	1	--	--	--	--	--	--	--	--
4	Katra Muhal	0.15	4	--	--	--	--	--	1	--	--	--
5	Ghoshi Pura	0.40	--	--	--	--	5	--	4	--	3	--
6	Radha Ballabh	0.20	--	--	--	--	1	--	7	--	1	--
7	Bazar	0.37	--	--	--	--	--	--	1	--	--	--
8	Shish Ghar	0.30	--	--	1	--	7	--	10	1	--	--
9	Block	0.20	9	--	--	--	--	--	5	--	--	--
1070	Kotra T.A.	3.10	17	--	--	--	65	12	68	4	37	--
1	Ganesh Ganj	0.90	4	--	--	--	18	--	6	--	1	--
2	Gandhi Nagar	0.87	1	--	--	--	--	2	16	3	2	--
3	Tala Pura	0.11	2	--	--	--	15	2	19	1	9	--
4	Chhoti Mata	0.14	2	--	--	--	11	3	6	--	1	--
5	Madhai Bazar	0.09	--	--	--	--	1	--	4	--	--	--
6	Muglana Ghat	0.15	--	--	--	--	16	1	6	--	--	--
7	Nare Ghat	0.14	--	--	--	--	--	--	1	--	3	--
8	Muzaffar Nagar	0.35	5	--	--	--	3	3	2	--	3	--
9	Narsinghji	0.35	3	--	--	--	1	1	8	--	18	--
1090	Orai M.B.	15.27	394	14	5	--	277	55	2321	158	1502	32
1	Umrar Khera	2.05	18	--	--	--	43	6	108	2	129	1
2	Ram Nagar Pakchhim	0.47	8	2	--	--	17	--	113	12	104	3
3	Ram Nagar Uttari	0.20	1	--	--	--	--	--	42	--	9	--
4	Pathakpura Matapura Mahabirpur	0.10	4	--	--	--	15	--	67	--	10	--
5	Hazaripura Vijaynagar Shyamnag	0.56	19	--	--	--	18	1	157	1	34	--
6	Chandranagar Jawaharnagar	0.51	--	--	--	--	19	5	118	--	13	--
7	Ganeshganj Mohanganj Tilaknaga	0.10	4	--	2	--	2	4	195	22	80	2
8	Ballabhnagar Azadnagar Kabir N	0.16	14	--	--	--	25	1	265	1	62	--
9	Shivpuri Tilaknagar	0.43	18	1	1	--	8	1	163	--	76	3
10	Lahariya Sadanpuri	3.05	26	2	--	--	15	1	271	1	257	7
11	Baghaura	1.13	71	2	--	--	15	--	70	--	209	4
12	Patelnagar Rajendranagar Uttri	2.05	44	--	--	--	23	1	73	2	71	1
13	Rajendranagar Pakchhimi	0.47	94	--	1	--	17	2	98	22	91	1
14	Rajendranagar Purvi	0.23	14	--	--	--	4	5	83	3	85	--
15	Indra Nagar	3.11	22	6	1	--	13	3	161	66	117	7
16	Tulsinagar Uttari Rajendranaga	0.18	17	--	--	--	23	10	155	1	57	--
17	Tulsinagar Dakchhini	0.17	13	--	--	--	9	12	70	10	45	2
18	Gandhi Nagar	0.11	--	--	--	--	3	1	21	15	7	--
19	Gopal Ganj	0.19	7	1	--	--	8	2	91	--	46	1
1010	Kalpi M.B.	18.25	201	10	11	--	414	190	1665	144	435	4
1	Tari Bulda	3.85	16	1	1	--	11	--	33	1	14	--

नगरीय प्राथमिक जनगणना सार

URBAN PRIMARY CENSUS ABSTRACT

1	2	3	34	35	36	37	38	39	40	41	42	43
2	Muhalla Chaupara	0.20	23	--	1	--	43	15	2	12	249	372
3	Parihar Muhal	0.25	2	--	--	--	40	3	--	1	187	254
4	Katra Muhal	0.15	9	--	--	--	5	--	--	2	169	238
5	Ghoshi Pura	0.40	11	--	7	--	24	3	--	1	232	350
6	Radha Ballabh	0.20	37	1	2	--	18	2	--	4	178	278
7	Bazar	0.37	8	--	--	--	7	1	--	--	147	235
8	Shish Ghar	0.30	12	1	1	--	22	1	--	--	214	324
9	Block	0.20	4	--	--	--	32	--	--	--	104	180
1070	Kotra T.A.	3.10	157	12	38	--	265	20	3	32	1856	2660
1	Ganesh Ganj	0.90	25	1	11	--	41	4	2	--	213	294
2	Gandhi Nagar	0.87	9	2	2	--	22	2	--	--	202	278
3	Tala Pura	0.11	26	1	6	--	36	2	--	9	192	298
4	Chhoti Mata	0.14	17	1	1	--	12	2	1	--	179	224
5	Madhai Bazar	0.09	28	1	2	--	25	2	--	6	315	429
6	Muglana Ghat	0.15	13	2	8	--	36	1	--	--	204	312
7	Nare Ghat	0.14	11	4	--	--	18	--	--	--	226	231
8	Muzaffar Nagar	0.35	3	--	1	--	9	--	--	16	125	216
9	Narsinghji	0.35	25	--	7	--	66	7	--	1	200	378
1090	Orai M.B.	15.27	5600	101	1674	12	7509	719	23	163	30492	43450
1	Umrar Khera	2.05	209	3	152	--	1033	57	2	8	3099	4195
2	Ram Nagar Pakchhim	0.47	126	2	57	--	581	51	5	4	1474	2146
3	Ram Nagar Uttari	0.20	178	--	22	--	317	38	--	--	873	1292
4	Pathakpura Matapura Mahabirpur	0.10	234	3	26	--	262	29	--	3	939	1387
5	Hazaripura Vijaynagar Shyamnag	0.56	387	6	32	--	241	34	--	4	1177	1879
6	Chandranagar Jawaharnagar	0.51	348	7	28	2	201	25	--	1	1154	1741
7	Ganeshganj Mohanganj Tilaknaga	0.10	324	6	76	--	353	30	3	3	1331	2017
8	Ballabhnagar Azadnagar Kabir N	0.16	260	2	62	--	278	19	3	3	1163	1892
9	Shivpuri Tilaknagar	0.43	253	--	46	--	213	15	1	2	1308	1950
10	Lahariya Sadanpuri	3.05	322	2	178	--	631	24	1	3	2457	3605
11	Baghaura	1.13	105	2	90	--	614	41	--	96	1912	2512
12	Patelnagar Rajendranagar Uttri	2.05	217	3	75	--	505	47	1	1	1999	2803
13	Rajendranagar Pakchhimi	0.47	236	--	93	1	581	63	1	--	2510	3319
14	Rajendranagar Purvi	0.23	206	3	146	--	328	33	--	12	1687	2167
15	Indra Nagar	3.11	421	27	256	2	439	36	2	8	2328	3079
16	Tulsinagar Uttari Rajendranaga	0.18	743	18	88	1	268	54	4	13	1797	2840
17	Tulsinagar Dakchhini	0.17	449	11	129	5	356	76	--	1	1467	2115
18	Gandhi Nagar	0.11	113	3	44	1	97	15	--	--	503	526
19	Gopal Ganj	0.19	469	3	74	--	211	32	--	1	1314	1985
1010	Kalpi M.B.	18.25	2940	45	1206	3	2081	288	37	126	11156	17218
1	Tari Bulda	3.85	58	3	32	1	106	9	--	--	462	750

नगरीय प्राथमिक जनगणना सार

URBAN PRIMARY CENSUS ABSTRACT

1	2	3	4	5	6	7	8	9	10	11
2	Rao Ganj	0.60	445	485	3010	1665	1345	488	254	234
3	Mani Ganj	0.10	338	367	2196	1172	1024	380	204	176
4	Ram Ganj	0.42	318	342	2236	1230	1006	428	238	190
5	Kagji Pura	0.17	408	445	3033	1611	1422	638	326	312
6	Damdama	0.11	334	339	2435	1282	1153	474	234	240
7	Hari Ganj	0.83	406	411	2963	1590	1373	665	336	329
8	Raj Ghat	1.15	304	319	2105	1157	948	410	244	166
9	Sadar Bazar	0.10	295	302	2037	1047	990	358	171	187
10	Mirza Mandi	0.05	244	249	2174	1120	1054	496	264	232
11	Adal Saray	0.20	299	301	2589	1367	1222	496	261	235
12	Udan Pura	0.44	289	289	2270	1221	1049	481	262	219
13	Ram Chabutara Pakchhimi	2.35	386	386	2356	1299	1057	506	278	228
14	Ram Chabutara Madhya	0.11	345	354	2470	1346	1124	476	276	200
15	Ram Chbutara Uttari	0.07	317	338	2432	1275	1157	543	281	262
16	Tarnan Ganj	7.70	508	511	2979	1624	1355	584	304	280
1060	Kadaura T.A.	5.70	1500	1551	10011	5400	4611	2050	1061	989
1	Chil Pura	0.90	172	177	1150	607	543	256	136	120
2	Bazar	0.65	129	129	861	473	388	123	60	63
3	Katara Astbal	0.40	124	130	885	476	409	182	79	103
4	Purana Bazar	0.50	94	94	597	325	272	104	55	49
5	Gari Khana	0.60	190	190	1285	672	613	284	140	144
6	Byas Pura	0.70	207	218	1475	808	667	268	128	140
7	Haveli	0.55	119	121	897	481	416	200	106	94
8	Chamraura	0.90	273	289	1532	842	690	354	196	158
9	Farrash Khana	0.50	192	203	1329	716	613	279	161	118

नगरीय प्राथमिक जनगणना सार

URBAN PRIMARY CENSUS ABSTRACT

1	2	3	12	13	14	15	16	17	18	19	20	21	22	23
2	Rao Ganj	0.60	336	268	--	--	1129	652	775	28	46	1	10	--
3	Mani Ganj	0.10	90	81	--	--	874	620	487	29	33	1	2	--
4	Ram Ganj	0.42	73	66	--	--	740	394	557	18	18	--	1	--
5	Kagji Pura	0.17	550	497	--	--	878	514	744	54	35	2	23	2
6	Damdama	0.11	173	162	--	--	650	325	568	53	21	1	2	--
7	Hari Ganj	0.83	547	456	--	--	828	372	772	50	32	--	6	1
8	Raj Ghat	1.15	81	62	--	--	738	439	527	33	49	2	9	1
9	Sadar Bazar	0.10	2	1	--	--	726	539	557	53	10	1	6	--
10	Mirza Mandi	0.05	34	34	--	--	554	252	561	64	11	1	--	--
11	Adal Saray	0.20	--	--	--	--	686	512	708	41	41	1	27	--
12	Udan Pura	0.44	517	407	--	--	515	185	583	58	15	--	8	1
13	Ram Chabutara Pakchhimi	2.35	469	348	--	--	594	247	563	81	11	--	11	--
14	Ram Chabutara Madhya	0.11	238	164	--	--	582	347	546	27	37	1	7	--
15	Ram Chbutara Uttari	0.07	202	174	--	--	664	354	625	74	20	--	--	--
16	Tarnan Ganj	7.70	198	153	--	--	1126	671	702	22	93	--	9	--
1060	Kadaura T.A.	5.70	1362	1135	--	--	3232	1744	2382	205	540	16	593	128
1	Chil Pura	0.90	248	234	--	--	374	220	239	43	63	3	59	34
2	Bazar	0.65	67	58	--	--	343	181	197	3	54	--	11	--
3	Katara Astbal	0.40	72	59	--	--	313	174	227	9	24	--	87	3
4	Purana Bazar	0.50	4	2	--	--	215	135	124	2	28	--	19	--
5	Gari Khana	0.60	133	129	--	--	328	174	274	30	31	3	51	9
6	Byas Pura	0.70	114	88	--	--	533	266	387	24	139	5	49	8
7	Haveli	0.55	52	35	--	--	311	189	213	8	64	1	42	1
8	Chamraura	0.90	451	345	--	--	360	150	391	30	61	3	177	23
9	Farrash Khana	0.50	221	185	--	--	455	255	330	56	76	1	98	50

नगरीय प्राथमिक जनगणना सार

URBAN PRIMARY CENSUS ABSTRACT

1	2	3	24	25	26	27	28	29	30	31	32	33
2	Rao Ganj	0.60	13	--	--	--	12	3	144	4	39	--
3	Mani Ganj	0.10	6	1	--	--	3	2	80	3	22	--
4	Ram Ganj	0.42	7	--	--	--	10	1	84	5	15	--
5	Kagji Pura	0.17	3	--	--	--	50	10	102	8	20	--
6	Damdama	0.11	8	--	--	--	7	4	131	27	41	--
7	Hari Ganj	0.83	47	4	--	--	7	2	121	17	39	--
8	Raj Ghat	1.15	22	1	1	--	25	3	165	3	11	--
9	Sadar Bazar	0.10	9	--	2	--	6	7	108	10	27	--
10	Mirza Mandi	0.05	9	2	--	--	31	41	89	7	35	--
11	Adal Saray	0.20	15	--	6	--	33	4	93	16	31	--
12	Udan Pura	0.44	16	--	--	--	51	20	138	19	19	3
13	Ram Chabutara Pakchhimi	2.35	2	--	--	--	44	49	97	5	24	1
14	Ram Chabutara Madhya	0.11	1	--	--	--	72	9	79	1	9	--
15	Ram Chbutara Uttari	0.07	3	--	1	--	18	35	128	18	77	--
16	Tarnan Ganj	7.70	24	1	--	--	34	--	73	--	12	--
1060	Kadaura T.A.	5.70	16	--	--	--	34	1	157	7	32	1
1	Chil Pura	0.90	1	--	--	--	--	--	24	--	6	--
2	Bazar	0.65	--	--	--	--	9	--	5	--	1	--
3	Katara Astbal	0.40	3	--	--	--	--	--	21	4	--	--
4	Purana Bazar	0.50	1	--	--	--	--	--	5	--	1	--
5	Gari Khana	0.60	2	--	--	--	4	1	11	2	9	--
6	Byas Pura	0.70	3	--	--	--	19	--	31	1	8	1
7	Haveli	0.55	--	--	--	--	--	--	8	--	1	--
8	Chamraura	0.90	--	--	--	--	2	--	26	--	4	--
9	Farrash Khana	0.50	6	--	--	--	--	--	26	--	2	--

नगरीय प्राथमिक जनगणना सार

URBAN PRIMARY CENSUS ABSTRACT

1	2	3	34	35	36	37	38	39	40	41	42	43
2	Rao Ganj	0.60	272	1	63	--	176	19	--	10	890	1307
3	Mani Ganj	0.10	163	1	39	--	139	21	1	3	684	992
4	Ram Ganj	0.42	189	1	94	--	139	11	1	--	672	988
5	Kagji Pura	0.17	196	2	138	--	177	30	--	--	867	1368
6	Damdama	0.11	165	2	87	--	106	19	6	7	708	1093
7	Hari Ganj	0.83	235	4	91	--	194	22	--	1	818	1322
8	Raj Ghat	1.15	89	2	65	--	91	21	6	19	624	896
9	Sadar Bazar	0.10	229	2	43	1	117	32	--	3	490	934
10	Mirza Mandi	0.05	225	5	57	--	104	8	--	14	559	976
11	Adal Saray	0.20	190	2	165	--	107	18	5	30	654	1151
12	Udan Pura	0.44	187	9	40	--	109	6	--	--	638	991
13	Ram Chabutara Pakchhimi	2.35	170	5	71	--	133	21	9	4	727	972
14	Ram Chabutara Madhya	0.11	133	3	96	--	112	13	4	9	796	1088
15	Ram Chbutara Uttari	0.07	176	2	81	1	121	18	3	12	647	1071
16	Taman Ganj	7.70	263	1	44	--	150	20	2	14	920	1319
1060	Kadaura T.A.	5.70	510	9	87	--	413	43	1	7	3017	4399
1	Chil Pura	0.90	27	--	9	--	50	6	--	--	368	500
2	Bazar	0.65	73	--	4	--	40	3	--	--	276	385
3	Katara Astbal	0.40	40	1	2	--	50	1	1	--	248	400
4	Purana Bazar	0.50	32	--	3	--	35	2	--	--	201	270
5	Gari Khana	0.60	78	1	15	--	73	14	--	--	398	583
6	Byas Pura	0.70	87	3	20	--	31	6	--	1	421	642
7	Haveli	0.55	55	--	6	--	37	6	--	6	268	402
8	Chamraura	0.90	51	2	21	--	49	2	--	--	451	660
9	Farrash Khana	0.50	67	2	7	--	48	3	--	--	386	557

URBAN PRIMARY CENSUS ABSTRACT

APPENDIX –I
Total Population, Scheduled Caste & Scheduled Tribe Population- Urban (Block wise)

Location	Name of Town / Ward	Total	Scheduled Caste	Scheduled Tribe
1	2	3	4	5
25/38/1	**Urai M.B.**	**98716**	**25303**	-
	Ward No. 1	**9871**	**5034**	-
	1	548	370	-
	2	558	298	-
	3	568	237	-
	4	417	203	-
	5	870	408	-
	6	557	33	-
	7	753	288	-
	8	668	174	-
	9	571	32	-
	10	801	552	-
	11	1223	913	-
	12	657	402	-
	13	535	340	-
	14	754	553	-
	15	391	231	-
	Ward No. 2	**4901**	**2111**	-
	16	481	9	-
	17	577	69	-
	18	1002	476	-
	19	872	526	-
	20	352	198	-
	21	341	41	-
	22	401	192	-
	23	393	297	-
	24	482	303	-
	Ward No. 3	**2880**	**70**	-
	33	449	8	-
	34	207	-	-
	35	374	14	-

URBAN PRIMARY CENSUS ABSTRACT

APPENDIX –I

Total Population, Scheduled Caste & Scheduled Tribe Population- Urban (Block wise)

Location	Name of Town / Ward	Total	Scheduled Caste	Scheduled Tribe
1	2	3	4	5
	36	460	194	-
	37	364	-	-
	38	217	-	-
	39	631	-	-
	40	412	-	-
	Ward No. 4	**4089**	**195**	-
	41	299	38	-
	42	739	-	-
	43	541	4	-
	44	631	1	-
	45	973	51	-
	46	122	28	-
	47	606	49	-
	48	178	24	-
	Ward No. 6	**3856**	**509**	-
	49	464	103	-
	50	252	67	-
	51	373	131	-
	52	132	-	-
	53	645	102	-
	54	758	61	-
	55	642	45	-
	56	590	-	-
	Ward No. 7	**4484**	**768**	-
	57	487	206	-
	58	448	198	-
	59	322	-	-
	60	611	209	-
	61	440	25	-
	62	613	120	-

URBAN PRIMARY CENSUS ABSTRACT

APPENDIX –I

Total Population, Scheduled Caste & Scheduled Tribe Population- Urban (Block wise)

Location	Name of Town / Ward	Total	Scheduled Caste	Scheduled Tribe
1	2	3	4	5
	63	42	-	-
	64	170	-	-
	65	416	10	-
	66	361	-	-
	67	574	-	-
	Ward No. 8	**4066**	**144**	-
	68	341	2	-
	69	564	59	-
	70	375	16	-
	71	223	-	-
	72	543	-	-
	73	536	-	-
	74	181	22	-
	75	175	4	-
	76	607	41	-
	77	521	-	-
	Ward No. 9	**4231**	**714**	-
	78	444	45	-
	79	265	49	-
	80	68	1	-
	81	55	22	-
	82	76	35	-
	83	527	153	-
	84	377	225	-
	85	543	171	-
	86	878	13	-
	87	998	-	-
	Ward No. 9	**8197**	**1097**	-
	88	709	110	-
	89	975	230	-

URBAN PRIMARY CENSUS ABSTRACT

APPENDIX –I

Total Population, Scheduled Caste & Scheduled Tribe Population- Urban (Block wise)

Location	Name of Town / Ward	Total	Scheduled Caste	Scheduled Tribe
1	2	3	4	5
	90	649	113	-
	91	213	15	-
	92	692	144	-
	93	849	113	-
	94	497	47	-
	95	657	114	-
	96	636	43	-
	97	491	4	-
	98	688	99	-
	99	804	65	-
	100	337	-	-
	Ward No. 11	**5926**	**2016**	-
	101	*440*	*5*	-
	102	552	98	-
	103	564	46	-
	104	512	297	-
	105	427	56	-
	106	510	150	-
	107	467	35	-
	108	780	600	-
	109	545	270	-
	110	506	356	-
	111	623	103	-
	Ward No. 12	**6270**	**582**	-
	112	599	-	-
	113	814	108	-
	114	656	210	-
	115	285	3	-
	116	760	86	-
	117	498	-	-
	118	720	16	-

URBAN PRIMARY CENSUS ABSTRACT

APPENDIX –I
Total Population, Scheduled Caste &
Scheduled Tribe Population- Urban (Block wise)

Location	Name of Town / Ward	Total	Scheduled Caste	Scheduled Tribe
1	2	3	4	5
	119	681	12	-
	120	510	32	-
	121	747	115	-
	Ward No. 13	**7636**	**3523**	-
	122	651	-	-
	123	333	81	-
	124	128	-	-
	125	522	139	-
	126	577	280	-
	127	316	211	-
	128	791	419	-
	129	577	325	-
	130	487	295	-
	131	649	388	-
	132	629	400	-
	133	567	217	-
	134	720	383	-
	135	689	385	-
	Ward No. 14	**4984**	**1518**	-
	136	411	244	-
	137	549	18	-
	138	734	420	-
	139	784	131	-
	140	550	202	-
	141	807	232	-
	142	283	56	-
	143	489	84	-
	144	377	131	-
	Ward No. 15	**7356**	**2642**	-
	145	414	64	-

URBAN PRIMARY CENSUS ABSTRACT

APPENDIX –I

Total Population, Scheduled Caste & Scheduled Tribe Population- Urban (Block wise)

Location	Name of Town / Ward	Total	Scheduled Caste	Scheduled Tribe
1	2	3	4	5
	146	626	94	-
	147	332	25	-
	148	460	128	-
	149	584	26	-
	150	457	474	-
	151	714	269	-
	152	992	437	-
	153	793	377	-
	154	850	404	-
	155	510	326	-
	156	624	2642	-
	Ward No. 16	**6236**	**641**	-
	157	860	81	-
	158	693	-	-
	159	807	52	-
	160	392	-	-
	161	341	38	-
	162	494	34	-
	163	20	-	-
	164	638	17	-
	165	294	138	-
	166	330	64	-
	167	276	13	-
	168	398	77	-
	169	308	43	-
	170	385	68	-
25/38/II	**Konch M.B.**	**45355**	**8107**	-
	Ward No. 1	**3226**	**143**	-
	1	598	32	-
	2	429	-	-
	3	615	89	-

URBAN PRIMARY CENSUS ABSTRACT

APPENDIX –I
Total Population, Scheduled Caste &
Scheduled Tribe Population- Urban (Block wise)

Location	Name of Town / Ward	Total	Scheduled Caste	Scheduled Tribe
1	2	3	4	5
	4	566	-	-
	5	592	-	-
	6	426	22	-
	Ward No. 2	**3826**	**655**	-
	7	280	-	-
	8	586	-	-
	9	659	141	-
	10	428	237	-
	11	400	34	-
	12	372	102	-
	13	383	83	-
	14	718	58	-
	Ward No. 3	**1568**	**104**	-
	15	714	5	-
	16	284	2	-
	17	301	57	-
	18	269	40	-
	Ward No. 4	**3499**	**734**	-
	19	315	300	-
	20	989	-	-
	21	698	-	-
	22	491	105	-
	23	578	154	-
	24	428	175	-
	Ward No. 5	**2569**	**44**	-
	25	288	17	-
	26	238	-	-
	27	326	6	-
	28	315	10	-

URBAN PRIMARY CENSUS ABSTRACT

APPENDIX –I

Total Population, Scheduled Caste & Scheduled Tribe Population- Urban (Block wise)

Location	Name of Town / Ward	Total	Scheduled Caste	Scheduled Tribe
1	2	3	4	5
	29	388	-	-
	30	524	11	-
	31	490	-	-
	Ward No. 6	**2903**	**773**	-
	32	584	304	-
	33	697	221	-
	34	621	248	-
	35	230	-	-
	36	212	-	-
	37	559	-	-
	Ward No. 7	**3390**	**542**	-
	38	453	13	-
	39	377	67	-
	40	678	308	-
	41	486	-	-
	42	307	39	-
	43	355	1	-
	44	734	14	-
	Ward No. 8	**2767**	**372**	-
	45	566	83	-
	46	569	188	-
	47	483	49	-
	48	460	62	-
	49	343	-	-
	50	346	-	-
	Ward No. 9	**2619**	**43**	-
	51	588	9	-
	52	331	-	-
	53	489	-	-

URBAN PRIMARY CENSUS ABSTRACT

APPENDIX –I

Total Population, Scheduled Caste & Scheduled Tribe Population- Urban (Block wise)

Location	Name of Town / Ward	Total	Scheduled Caste	Scheduled Tribe
1	2	3	4	5
	54	337	-	-
	55	874	34	-
	Ward No. 10	**2865**	**443**	-
	56	782	85	-
	57	714	-	-
	58	355	-	-
	59	275	18	-
	60	739	340	-
	Ward No. 11	**2939**	**182**	-
	61	329	67	-
	62	408	6	-
	63	475	4	-
	64	629	-	-
	65	347	91	-
	66	418	-	-
	67	333	14	-
	Ward No. 12	**2607**	**1489**	-
	68	380	106	-
	69	391	391	-
	70	424	378	-
	71	404	398	-
	72	364	144	-
	73	364	72	-
	74	280	-	-
	Ward No. 13	**2561**	**215**	-
	75	456	49	-
	76	448	-	-
	77	503	-	-
	78	623	15	-

URBAN PRIMARY CENSUS ABSTRACT

APPENDIX –I

Total Population, Scheduled Caste & Scheduled Tribe Population- Urban (Block wise)

Location	Name of Town / Ward	Total	Scheduled Caste	Scheduled Tribe
1	2	3	4	5
	79	531	151	-
	Ward No. 14	**2607**	**880**	-
	80	552	293	-
	81	500	176	-
	82	756	396	-
	83	323	8	-
	84	476	7	-
	Ward No. 15	**2902**	**837**	-
	85	533	16	-
	86	457	13	-
	87	280	47	-
	88	562	85	-
	89	605	490	-
	90	465	186	-
	Ward No. 16	**2507**	**651**	-
	91	317	67	-
	92	638	-	-
	93	593	96	-
	94	661	360	-
	95	163	101	-
	96	135	27	-
25/38/III	**Kalpi M.B.**	**38885**	**6637**	-
	Ward No. 1	**1600**	**254**	-
	1	367	23	-
	2	368	7	-
	3	299	114	-
	4	23	-	-
	5	349	78	-
	6	194	32	-

URBAN PRIMARY CENSUS ABSTRACT

APPENDIX –I
Total Population, Scheduled Caste &
Scheduled Tribe Population- Urban (Block wise)

Location	Name of Town / Ward	Total	Scheduled Caste	Scheduled Tribe
1	2	3	4	5
	Ward No. 2	**3010**	**604**	-
	7	405	309	-
	8	325	35	-
	9	324	118	-
	10	405	-	-
	11	449	-	-
	12	421	-	-
	13	304	1	-
	14	377	141	-
	Ward No. 3	**2196**	**171**	-
	15	533	38	-
	16	486	33	-
	17	285	73	-
	18	431	13	-
	19	461	14	-
	Ward No. 4	**2236**	**139**	-
	20	513	-	-
	21	269	10	-
	22	372	60	-
	23	454	41	-
	24	72	-	-
	25	319	25	-
	26	237	3	-
	Ward No. 5	**3033**	**1047**	-
	27	562	257	-
	28	348	109	-
	29	379	379	-
	30	499	114	-
	31	368	-	-

URBAN PRIMARY CENSUS ABSTRACT

APPENDIX –I

Total Population, Scheduled Caste & Scheduled Tribe Population- Urban (Block wise)

Location	Name of Town / Ward	Total	Scheduled Caste	Scheduled Tribe
1	2	3	4	5
	32	381	188	-
	33	496	-	-
	Ward No. 6	**2435**	**335**	-
	34	453	83	-
	35	288	91	-
	36	448	-	-
	37	191	6	-
	38	444	-	-
	39	289	52	-
	40	322	103	-
	Ward No. 7	**2963**	**1003**	-
	41	459	72	-
	42	351	174	-
	43	298	220	-
	44	264	42	-
	45	336	76	-
	46	379	139	-
	47	340	192	-
	48	536	88	-
	Ward No. 8	**2105**	**143**	-
	49	282	-	-
	50	287	29	-
	51	446	71	-
	52	370	-	-
	53	330	39	-
	54	382	4	-
	55	8	-	-
	Ward No. 9	**2037**	**3**	-
	56	510	3	-

URBAN PRIMARY CENSUS ABSTRACT

APPENDIX –I

Total Population, Scheduled Caste &
Scheduled Tribe Population- Urban (Block wise)

Location	Name of Town / Ward	Total	Scheduled Caste	Scheduled Tribe
1	2	3	4	5
	57	579	-	-
	58	312	-	-
	59	266	-	-
	60	370	-	-
	Ward No. 10	**2174**	**68**	-
	61	485	10	-
	62	317	8	-
	63	394	-	-
	64	545	-	-
	65	433	-	-
	Ward No. 11	**2589**	-	-
	66	714	-	-
	67	627	-	-
	68	455	-	-
	69	321	-	-
	70	472	-	-
	Ward No. 12	**2270**	**924**	-
	71	324	-	-
	72	433	10	-
	73	470	209	-
	74	428	146	-
	75	580	524	-
	76	35	35	-
	Ward No. 13	**2356**	**817**	-
	77	310	31	-
	78	550	210	-
	79	484	-	-
	80	462	287	-
	81	444	258	-

URBAN PRIMARY CENSUS ABSTRACT

APPENDIX –I

Total Population, Scheduled Caste & Scheduled Tribe Population- Urban (Block wise)

Location	Name of Town / Ward	Total	Scheduled Caste	Scheduled Tribe
1	2	3	4	5
	82	106	31	-
	Ward No. 14	**2470**	**402**	-
	83	279	10	-
	84	225	2	-
	85	403	-	-
	86	362	-	-
	87	312	159	-
	88	487	53	-
	89	402	178	-
	Ward No. 15	**2432**	**376**	-
	90	524	38	-
	91	284	4	-
	92	377	-	-
	93	558	213	-
	94	293	110	-
	95	396	11	-
	Ward No. 16	**2979**	**351**	-
	96	369	98	-
	97	486	12	-
	98	479	124	-
	99	349	23	-
	100	507	19	-
	101	422	21	-
	102	366	54	-
	103	1	-	-
25/38/IV	**Jalaun M.B. IV**	**38028**	**7737**	-
	Ward No. 1	**3248**	**1121**	-
	1	690	535	-
	2	642	259	-

URBAN PRIMARY CENSUS ABSTRACT

APPENDIX –I

Total Population, Scheduled Caste &
Scheduled Tribe Population- Urban (Block wise)

Location	Name of Town / Ward	Total	Scheduled Caste	Scheduled Tribe
1	2	3	4	5
	3	660	242	-
	4	606	71	-
	5	650	14	-
	Ward No. 2	**3429**	**155**	-
	6	817	26	-
	7	395	25	-
	8	761	99	-
	9	308	-	-
	10	604	5	-
	11	549	-	-
	Ward No. 3	**2839**	**986**	-
	12	754	68	-
	13	527	43	-
	14	426	1	-
	15	399	131	-
	16	254	119	-
	Ward No. 4	**2360**	**362**	-
	17	754	68	-
	18	527	43	-
	19	426	1	-
	20	399	131	-
	21	254	119	-
	Ward No. 5	**2578**	**772**	-
	22	639	3	-
	23	545	19	-
	24	276	174	-
	25	516	319	-
	26	266	30	-
	27	336	227	-

URBAN PRIMARY CENSUS ABSTRACT

APPENDIX –I

Total Population, Scheduled Caste & Scheduled Tribe Population- Urban (Block wise)

Location	Name of Town / Ward	Total	Scheduled Caste	Scheduled Tribe
1	2	3	4	5
	Ward No. 6	**2736**	**762**	-
	28	684	416	-
	29	461	118	-
	30	432	157	-
	31	733	52	-
	32	426	19	-
	Ward No. 7	**1910**	-	-
	33	609	-	-
	34	502	-	-
	35	421	-	-
	36	378	-	-
	Ward No. 8	**2555**	**1562**	-
	37	219	203	-
	38	472	458	-
	39	454	371	-
	40	376	210	-
	41	752	172	-
	42	282	148	-
	Ward No. 9	**2761**	**582**	-
	43	531	43	-
	44	446	228	-
	45	458	145	-
	46	668	36	-
	47	456	35	-
	48	202	95	-
	Ward No. 10	**1603**	**14**	-
	49	763	-	-
	50	509	-	-

URBAN PRIMARY CENSUS ABSTRACT

APPENDIX –I
Total Population, Scheduled Caste &
Scheduled Tribe Population- Urban (Block wise)

Location	Name of Town / Ward	Total	Scheduled Caste	Scheduled Tribe
1	2	3	4	5
	51	206	14	-
	52	125	-	-
	Ward No. 11	**2344**	**82**	-
	53	779	-	-
	54	652	42	-
	55	498	34	-
	56	415	6	-
	Ward No. 12	**2457**	**982**	-
	57	479	449	-
	58	611	363	-
	59	496	40	-
	60	446	126	-
	61	183	4	-
	62	242	-	-
	Ward No. 13	**2485**	**215**	-
	63	608	180	-
	64	463	6	-
	65	665	29	-
	66	393	-	-
	67	356	-	-
	Ward No. 14	**2356**	**66**	-
	68	461	38	-
	69	328	28	-
	70	480	-	-
	71	393	-	-
	72	518	-	-
	73	176	-	-
	Ward No. 15	**2367**	**76**	-

URBAN PRIMARY CENSUS ABSTRACT

APPENDIX –I

Total Population, Scheduled Caste &
Scheduled Tribe Population- Urban (Block wise)

Location	Name of Town / Ward	Total	Scheduled Caste	Scheduled Tribe
1	2	3	4	5
	74	112	9	-
	75	391	5	-
	76	217	-	-
	77	310	-	-
	78	433	4	-
	79	710	57	-
	80	198	1	-
25/38/V	**Rampura T.A.**	**8820**	**2314**	-
	Ward No. 1	1515	318	-
	1	445	168	-
	2	381	147	-
	3	409	95	-
	4	280	8	-
	Ward No. 2	1028	9	-
	5	469	-	-
	6	559	9	-
	Ward No. 3	891	634	-
	7	433	269	-
	8	458	365	-
	Ward No. 4	743	25	-
	9	253	-	-
	10	490	25	-
	Ward No. 5	657	144	-
	11	283	15	-
	12	374	129	-
	Ward No. 6	1367	172	-
	13	565	128	-

URBAN PRIMARY CENSUS ABSTRACT

APPENDIX –I
Total Population, Scheduled Caste & Scheduled Tribe Population- Urban (Block wise)

Location	Name of Town / Ward	Total	Scheduled Caste	Scheduled Tribe
1	2	3	4	5
	14	379	40	-
	15	423	4	-
	Ward No. 7	768	231	-
	16	350	43	-
	17	418	188	-
	Ward No. 8	885	555	-
	18	279	207	-
	19	610	348	-
	Ward No. 9	962	126	-
	20	490	117	-
	21	472	9	-
25/38/VI	**Madhogarh T.A. VI**	**8882**	**2547**	-
	Ward No. 1	**1418**	**85**	-
	1	516	16	-
	2	513	69	-
	3	389	-	-
	Ward No. 2	**1171**	**506**	-
	4	382	14	-
	5	393	103	-
	6	396	389	-
	Ward No. 3	**1126**	**405**	-
	7	550	355	-
	8	576	50	-
	Ward No. 4	**833**	**88**	-
	9	614	88	-
	10	219	-	-

URBAN PRIMARY CENSUS ABSTRACT

APPENDIX –I

Total Population, Scheduled Caste & Scheduled Tribe Population- Urban (Block wise)

Location	Name of Town / Ward	Total	Scheduled Caste	Scheduled Tribe
1	2	3	4	5
	Ward No. 5	**511**	**58**	-
	11	243	58	-
	12	268	-	-
	Ward No. 6	**562**	-	-
	13	271	-	-
	14	291	-	-
	Ward No. 7	**785**	**84**	-
	15	395	50	-
	16	390	34	-
	Ward No.8	**1283**	**702**	-
	17	289	176	-
	18	341	233	-
	19	318	-	-
	20	335	293	-
	Ward No. 9	**1193**	**719**	-
	21	374	142	-
	22	466	310	-
	23	353	267	-
25/38/VII	**Umari T.A.**	**7453**	**1294**	-
	Ward No. 1	**611**	-	-
	1	247	-	-
	2	364	-	-
	Ward No. 2	**883**	**203**	-
	3	78	36	-
	4	474	-	-
	5	331	67	-

URBAN PRIMARY CENSUS ABSTRACT

APPENDIX –I
Total Population, Scheduled Caste &
Scheduled Tribe Population- Urban (Block wise)

Location	Name of Town / Ward	Total	Scheduled Caste	Scheduled Tribe
1	2	3	4	5
	Ward No. 3	**1350**	**313**	-
	6	291	-	-
	7	556	312	-
	8	503	1	-
	Ward No. 4	**608**	-	-
	9	283	-	-
	10	218	-	-
	11	107	-	-
	Ward No. 5	**813**	-	-
	12	442	-	-
	13 .	371	-	-
	Ward No. 6	**813**	**224**	-
	14	539	117	-
	15	274	107	-
	Ward No. 7	**1034**	**271**	-
	16	339	-	-
	17	695	271	-
	Ward No. 8	**732**	**84**	-
	18	350	-	-
	19	382	84	-
	Ward No. 9	**609**	**199**	-
	20	226	-	-
	21	383	199	-
25/38/VIII	**Kadaura T.A. VIII**	**10011**	**2497**	-
	Ward No. 1	1150	482	-

URBAN PRIMARY CENSUS ABSTRACT

APPENDIX –I
Total Population, Scheduled Caste & Scheduled Tribe Population- Urban (Block wise)

Location	Name of Town / Ward	Total	Scheduled Caste	Scheduled Tribe
1	2	3	4	5
	1	634	417	-
	2	516	65	-
	Ward No. 2	**861**	**125**	-
	3	416	57	-
	4	445	68	-
	Ward No. 3	**885**	**131**	-
	5	610	76	-
	6	275	55	-
	Ward No. 4	**597**	**6**	-
	7	322	1	-
	8	275	5	-
	Ward No. 5	**1285**	**262**	-
	9	783	236	-
	10	502	26	-
	Ward No. 6	**1475**	**202**	-
	11	754	11	-
	12	721	191	-
	Ward No. 7	**897**	**87**	-
	13	626	50	-
	14	271	37	-
	Ward No. 8	**1532**	**796**	-
	15	625	401	-
	16	513	58	-
	17	394	337	-
	Ward No. 9	**1329**	**406**	-

APPENDIX –I
Total Population, Scheduled Caste & Scheduled Tribe Population- Urban (Block wise)

Location	Name of Town / Ward	Total	Scheduled Caste	Scheduled Tribe
1	2	3	4	5
	18	603	-	-
	19	726	406	-
25/38/IX	**Katora T.A.**	**6929**	**1532**	-
	Ward No. 1	**773**	**161**	-
	1	365	6	-
	2	408	155	-
	Ward No. 2	**751**	**530**	-
	3	292	243	-
	4	459	287	-
	Ward No. 3	**701**	**28**	-
	5	380	4	-
	6	321	24	-
	Ward No. 4	**679**	**146**	-
	7	297	15	-
	8	382	131	-
	Ward No. 5	**1105**	**175**	-
	9	731	12	-
	10	374	163	-
	Ward No. 6	**748**	**26**	-
	11	358	19	-
	12	390	7	-
	Ward No. 7	**849**	**168**	-
	13	849	168	-
	Ward No. 8	**491**	**135**	-
	14	491	135	-

URBAN PRIMARY CENSUS ABSTRACT

APPENDIX –I
Total Population, Scheduled Caste &
Scheduled Tribe Population- Urban (Block wise)

Location	Name of Town / Ward	Total	Scheduled Caste	Scheduled Tribe
1	2	3	4	5
	Ward No. 9	**832**	**163**	-
	15	244	6	-
	16	588	157	-
25/38/X	**Nadi Gaon T.A. X**	**6118**	**1226**	-
	Ward No. 1	**792**	**230**	-
	1	472	225	-
	2	320	5	-
	Ward No. 2	**1014**	**261**	-
	3	367	32	-
	4	647	229	-
	Ward No. 3	**633**	**51**	-
	5	633	51	-
	Ward No. 4	**597**	**243**	-
	6	261	142	-
	7	336	101	-
	Ward No. 5	**803**	**205**	-
	8	320	198	-
	9	483	7	-
	Ward No. 6	**595**	**29**	-
	10	198	13	-
	11	397	16	-
	Ward No. 7	**508**	**116**	-
	12	508	116	-
	Ward No. 8	**749**	**48**	-

URBAN PRIMARY CENSUS ABSTRACT

APPENDIX –I
Total Population, Scheduled Caste & Scheduled Tribe Population- Urban (Block wise)

Location	Name of Town / Ward	Total	Scheduled Caste	Scheduled Tribe
1	2	3	4	5
	13	218	-	-
	14	531	48	-
	Ward No. 9	**427**	**43**	-
	15	427	43	-

परिशिष्ट- II

जिले का तहसील वार प्राथमिक जनगणना सार

लोकेशन कोड नं० Location Code Number	जिला/तहसील/ नगर समूह/ नगर/ करबा का नाम Name of District/ Tahsil/ UA/ City/ Town	योग/ ग्रामीण/ नगरीय Total/ Rural/ Urban	ग्राम का क्षेत्रफल हेक्टेयर में तथा नगर/वार्ड का क्षेत्रफल वर्ग कि.मी. में Area of Village in Hectares & Town/Ward in Sq. Kms.	आबाद आवासीय मकानों की संख्या No. of Occupied Residential Houses	परिवारों की संख्या No. of Households	कुल जनसंख्या (संस्थागत और बेघर जनसंख्या सहित) Total Population (Including Institutional and Houseless Population)		
						व्य० P	पु० M	स्त्री० F
1	2	3	4	5	6	7	8	9
	Jalaun District	T	451006.47	188046	192351	1219377	666865	552512
		R	450946.15	149281	151452	950180	521282	428898
		U	60.32	38765	40899	269197	145583	123614
10	Jalaun	T	131855.97	65960	66749	419849	229390	190459
		R	131845	56841	57055	356666	195292	161374
		U	10.97	9119	9694	63183	34098	29085
102000	Jalaun M.B.		6.34	5144	5595	38028	20365	17663
103000	Rampura T,A		0.88	1405	1457	8820	4799	4021
104000	Madhogarh T.A.		1.25	1408	1458	8882	4878	4004
105000	Umri T.A.		2.5	1162	1184	7453	4056	3397
20	Konch	T	103550.78	40586	42321	271454	148534	122920
		R	103543.75	34416	35235	219981	120890	99091
		U	7.03	6170	7086	51473	27644	23829
100000	Konch M.B.		4.66	5154	6055	45355	24183	21172
108000	Nadigaon T.A.		2.37	1016	1031	6118	3461	2657
30	Orai	T	92319.77	40009	40992	254345	139343	115002
		R	92301.4	23530	24145	148700	81742	66958
		U	18.37	16479	16847	105645	57601	48044
107000	Kotra T.A.		3.1	991	1094	6929	3766	3163
109000	Orai M.B.		15.27	15488	15753	98716	53835	44881
40	Kalpi	T	123279.95	41491	42289	273729	149598	124131
		R	123256	34494	35017	224833	123358	101475
		U	23.95	6997	7272	48896	26240	22656
101000	Kalpi M.B.		18.25	5497	5721	38885	20840	18045
106000	Kadaura T.A.		5.7	1500	1551	10011	5400	4611

APPENDIX - II

DISTRICT PRIMARY CENSUS ABSTRACT TAHSIL WISE

0-6 आयु समूह की कुल जनसंख्या			अनुसूचित जातियाँ			योग/ ग्रामीण/ नगरीय	जिला/तहसील/ नगर समूह/ नगर/ कस्बा का नाम	लोकेशन कोड नं०
Total Population in the age-group (0 - 6)			Scheduled Castes			Total/ Rural/ Urban	Name of District/ Tahsil/ UA/ City/ Town	Location Code Number
व्य० P	पु० M	स्त्री० F	व्य० P	पु० M	स्त्री० F			
10	11	12	13	14	15	3	2	1
236949	124052	112897	333472	184381	149091	T	Jalaun District	
186400	97574	88826	274178	151923	122255	R		
50549	26478	24071	59294	32458	26836	U		
82043	43129	38914	118913	65796	53117	T	Jalaun	10
69878	36859	33019	104921	58220	46701	R		
12165	6270	5895	13992	7576	6416	U		
7510	3811	3699	7737	4148	3589		Jalaun M.B.	102000
1613	852	761	2314	1284	1030		Rampura T,A	103000
1689	874	815	2647	1434	1213		Madhogarh T.A.	104000
1353	733	620	1294	710	584		Umri T.A.	105000
51629	26845	24784	74090	40813	33277	T	Konch	20
41654	21684	19970	64757	35750	29007	R		
9975	5161	4814	9333	5063	4270	U		
8875	4597	4278	8107	4363	3744		Konch M.B.	100000
1100	564	536	1226	700	526		Nadigaon T.A.	108000
47500	24990	22510	70265	38967	31298	T	Orai	30
28884	15088	13796	43430	24144	19286	R		
18616	9902	8714	26835	14823	12012	U		
1317	705	612	1532	857	675		Kotra T.A.	107000
17299	9197	8102	25303	13966	11337		Orai M.B.	109000
55777	29088	26689	70204	38805	31399	T	Kalpi	40
45984	23943	22041	61070	33809	27261	R		
9793	5145	4648	9134	4996	4138	U		
7743	4084	3659	6637	3634	3003		Kalpi M.B.	101000
2050	1061	989	2497	1362	1135		Kadaura T.A.	106000

परिशिष्ट- II

जिले का तहसील वार प्राथमिक जनगणना सार

लोकेशन कोड नं०	जिला/तहसील/ नगर समूह/ नगर/ कस्बा का नाम	योग/ ग्रामीण/ नगरीय	अनुसूचित जनजातियाँ			साक्षर			मुख्य काम करने वालों की औद्योगिक श्रेणी Industrial Category of Main Workers कुल मुख्य काम करने वाले		
Location Code Number	Name of District/ Tahsil/ UA/ City/ Town	Total/ Rural/ Urban	Scheduled Tribes			Literates			Total Main Workers (I-IX)		
			व्य० P	पु० M	स्त्री० F	व्य० P	पु० M	स्त्री० F	व्य० P	पु० M	स्त्री० F
1	2	3	16	17	18	19	20	21	22	23	24
	Jalaun District	T	--	--	--	498272	359371	138901	361461	326971	34490
		R	--	--	--	358303	269441	88862	291716	261245	30471
		U	--	--	--	139969	89930	50039	69745	65726	4019
10	Jalaun	T	--	--	--	172206	124185	48021	120388	111198	9190
		R	--	--	--	141042	103661	37381	103852	95463	8389
		U	--	--	--	31164	20524	10640	16536	15735	801
102000	Jalaun M.B.		--	--	--	19931	12898	7033	9835	9314	521
103000	Rampura T,A		--	--	--	3615	2467	1148	2313	2173	140
104000	Madhogarh T.A.		--	--	--	4190	2836	1354	2379	2281	98
105000	Umri T.A.		--	--	--	3428	2323	1105	2009	1967	42
20	Konch	T	--	--	--	114564	83465	31099	81143	74812	6331
		R	--	--	--	91037	67977	23060	67835	62077	5758
		U	--	--	--	23527	15488	8039	13308	12735	573
100000	Konch M.B.		--	--	--	20862	13530	7332	11476	10977	499
108000	Nadigaon T.A.		--	--	--	2665	1958	707	1832	1758	74
30	Orai	T	--	--	--	120232	82982	37250	73319	66924	6395
		R	--	--	--	58335	44028	14307	46353	41697	4656
		U	--	--	--	61897	38954	22943	26966	25227	1739
107000	Kotra T.A.		--	--	--	2979	2120	859	2378	1907	471
109000	Orai M.B.		--	--	--	58918	36834	22084	24588	23320	1268
40	Kalpi	T	--	--	--	91270	68739	22531	86611	74037	12574
		R	--	--	--	67889	53775	14114	73676	62008	11668
		U	--	--	--	23381	14964	8417	12935	12029	906
101000	Kalpi M.B.		--	--	--	18405	11732	6673	10348	9647	701
106000	Kadaura T.A.		--	--	--	4976	3232	1744	2587	2382	205

APPENDIX - II

DISTRICT PRIMARY CENSUS ABSTRACT TAHSIL WISE

मुख्य काम करने वालों की औद्योगिक श्रेणी Industrial Category of Main Workers						योग/ ग्रामीण/ नगरीय	जिला/तहसील/ नगर समूह/ नगर/ कस्बा का नाम	लोकेशन कोड नं०
काश्तकार			खेतिहर मजदूर					
Cultivators			Agricultural Labourers			Total/ Rural/ Urban	Name of District/ Tahsil/ UA/ City/ Town	Location Code Number
(I)			(II)					
व्य० P	पु० M	स्त्री० F	व्य० P	पु० M	स्त्री० F			
25	26	27	28	29	30	3	2	1
199093	185662	13431	83425	66590	16835	T	Jalaun District	
188067	174995	13072	76301	60285	16016	R		
11026	10667	359	7124	6305	819	U		
70433	68144	2289	29094	23240	5854	T	Jalaun	10
66300	64094	2206	26746	21107	5639	R		
4133	4050	83	2348	2133	215	U		
1660	1609	51	1025	932	93		Jalaun M.B.	102000
688	669	19	460	398	62		Rampura T,A	103000
499	492	7	514	478	36		Madhogarh T.A.	104000
1286	1280	6	349	325	24		Umri T.A.	105000
46657	43893	2764	18739	15915	2824	T	Konch	20
44146	41431	2715	17467	14713	2754	R		
2511	2462	49	1272	1202	70	U		
1726	1686	40	784	749	35		Konch M.B.	100000
785	776	9	488	453	35		Nadigaon T.A.	108000
32714	30199	2515	14630	12137	2493	T	Orai	30
29449	27133	2316	11997	9905	2092	R		
3265	3066	199	2633	2232	401	U		
770	614	156	913	646	267		Kotra T.A.	107000
2495	2452	43	1720	1586	134		Orai M.B.	109000
49289	43426	5863	20962	15298	5664	T	Kalpi	40
48172	42337	5835	20091	14560	5531	R		
1117	1089	28	871	738	133	U		
561	549	12	150	145	5		Kalpi M.B.	101000
556	540	16	721	593	128		Kadaura T.A.	106000

परिशिष्ट- II

जिले का तहसील वार प्राथमिक जनगणना सार

लोकेशन कोड नं०	जिला/तहसील/ नगर समूह/ नगर/ कस्बा का नाम	योग/ ग्रामीण/ नगरीय	मुख्य काम करने वालों की औद्योगिक श्रेणी Industrial Category of Main Workers								
			पशुपालन, जंगलात में काम करना, मछली पकड़ना, शिकार और बागान, फलोद्यान और सम्बन्धित कार्यकलाप Livestock, Forestry, Fishing, Hunting and Plantation, Orchards & Allied activities (III)			खनन और उत्खनन Mining and Quarrying (IV)			पारिवारिक उद्योग में विनिर्माण, संसाधन, सर्विसिंग और मरम्मत V(अ) Manufacturing, Processing, Servicing and Repairs in Household Industry V(a)		
Location Code Number	Name of District/ Tahsil/ UA/ City/ Town	Total/ Rural/ Urban	व्य० P	पु० M	स्त्री० F	व्य० P	पु० M	स्त्री० F	व्य० P	पु० M	स्त्री० F
1	2	3	31	32	33	34	35	36	37	38	39
	Jalaun District	T	2910	2767	143	36	34	2	3686	3098	588
		R	1955	1850	105	8	6	2	1928	1663	265
		U	955	917	38	28	28	--	1758	1435	323
10	Jalaun	T	935	877	58	12	12	--	868	774	94
		R	782	734	48	4	4	--	595	525	70
		U	153	143	10	8	8	--	273	249	24
102000	Jalaun M.B.		81	72	9	6	6	--	156	137	19
103000	Rampura T,A		32	31	1	2	2	--	47	43	4
104000	Madhogarh T.A.		31	31	--	--	--	--	63	62	1
105000	Umri T.A.		9	9	--	--	--	--	7	7	--
20	Konch	T	516	498	18	7	5	2	1057	912	145
		R	366	352	14	3	1	2	620	516	104
		U	150	146	4	4	4	--	437	396	41
100000	Konch M.B.		126	123	3	3	3	--	386	345	41
108000	Nadigaon T.A.		24	23	1	1	1	--	51	51	--
30	Orai	T	779	746	33	6	6	--	644	554	90
		R	354	335	19	1	1	--	235	212	23
		U	425	411	14	5	5	--	409	342	67
107000	Kotra T.A.		17	17	--	--	--	--	77	65	12
109000	Orai M.B.		408	394	14	5	5	--	332	277	55
40	Kalpi	T	680	646	34	11	11	--	1117	858	259
		R	453	429	24	--	--	--	478	410	68
		U	227	217	10	11	11	--	639	448	191
101000	Kalpi M.B.		211	201	10	11	11	--	604	414	190
106000	Kadaura T.A.		16	16	--	--	--	--	35	34	1

APPENDIX - II

DISTRICT PRIMARY CENSUS ABSTRACT TAHSIL WISE

पुख्य काम करने वालों की औद्योगिक श्रेणी Industrial Category of Main Workers						योग/ ग्रामीण/ नगरीय	जिला/तहसील/ नगर समूह/ नगर/ कस्बा का नाम	लोकेशन कोड नं०
पारिवारिक उद्योग से भिन्न विर्निमाण, संसाधन, सर्विसिंग और मरम्मत V(ब)			निर्माण					
Manufacturing, Processing, Servicing and Repairs in other than Household Industry			Construction			Total/ Rural/ Urban	Name of District/ Tahsil/ UA/ City/ Town	Location Code Number
V(b)			(VI)					
व्य० P	पु० M	स्त्री० F	व्य० P	पु० M	स्त्री० F			
40	41	42	43	44	45	3	2	1
9351	8806	545	4549	4455	94	T	Jalaun District	
2570	2460	110	1412	1392	20	R		
6781	6346	435	3137	3063	74	U		
2332	2207	125	1160	1130	30	T	Jalaun	10
1094	1033	61	638	629	9	R		
1238	1174	64	522	501	21	U		
953	900	53	418	407	11		Jalaun M.B.	102000
111	110	1	68	58	10		Rampura T,A	103000
144	134	10	24	24	--		Madhogarh T.A.	104000
30	30	--	12	12	--		Umri T.A.	105000
1489	1423	66	796	773	23	T	Konch	20
470	462	8	224	217	7	R		
1019	961	58	572	556	16	U		
983	926	57	490	474	16		Konch M.B.	100000
36	35	1	82	82	--		Nadigaon T.A.	108000
3114	2925	189	1861	1827	34	T	Orai	30
563	536	27	290	288	2	R		
2551	2389	162	1571	1539	32	U		
72	68	4	37	37	--		Kotra T.A.	107000
2479	2321	158	1534	1502	32		Orai M.B.	109000
2416	2251	165	732	725	7	T	Kalpi	40
443	429	14	260	258	2	R		
1973	1822	151	472	467	5	U		
1809	1665	144	439	435	4		Kalpi M.B.	101000
164	157	7	33	32	1		Kadaura T.A.	106000

परिशिष्ट- II

जिले का तहसील वार प्राथमिक जनगणना सार

लोकेशन कोड नं०	जिला/तहसील/ नगर समूह/ नगर/ कस्बा का नाम	योग/ ग्रामीण/ नगरीय	मुख्य काम करने वालों की औद्योगिक श्रेणी Industrial Category of Main Workers								
			व्यापार और वाणिज्य			परिवहन, संग्रहण और संचार			अन्य सेवायें		
Location Code Number	Name of District/ Tahsil/ UA/ City/ Town	Total/ Rural/ Urban	Trade and Commerce (VII)			Transport, Storage & Communication (VIII)			Other Services (IX)		
			व्य० P	पु० M	स्त्री० F	व्य० P	पु० M	स्त्री० F	व्य० P	पु० M	स्त्री० F
1	2	3	46	47	48	49	50	51	52	53	54
	Jalaun District	T	21617	21145	472	5966	5934	32	30828	28480	2348
		R	4967	4828	139	1506	1498	8	13002	12268	734
		U	16650	16317	333	4460	4436	24	17826	16212	1614
10	Jalaun	T	5410	5295	115	1176	1164	12	8968	8355	613
		R	1909	1868	41	508	503	5	5276	4966	310
		U	3501	3427	74	668	661	7	3692	3389	303
102000	Jalaun M.B.		2463	2410	53	556	550	6	2517	2291	226
103000	Rampura T,A		415	405	10	40	40	--	450	417	33
104000	Madhogarh T.A.		489	482	7	67	66	1	548	512	36
105000	Umri T.A.		134	130	4	5	5	--	177	169	8
20	Konch	T	4808	4675	133	1148	1145	3	5926	5573	353
		R	1033	992	41	376	375	1	3130	3018	112
		U	3775	3683	92	772	770	2	2796	2555	241
100000	Konch M.B.		3661	3571	90	759	757	2	2558	2343	215
108000	Nadigaon T.A.		114	112	2	13	13	--	238	212	26
30	Orai	T	6821	6678	143	2062	2049	13	10688	9803	885
		R	951	921	30	338	337	1	2175	2029	146
		U	5870	5757	113	1724	1712	12	8513	7774	739
107000	Kotra T.A.		169	157	12	38	38	--	285	265	20
109000	Orai M.B.		5701	5600	101	1686	1674	12	8228	7509	719
40	Kalpi	T	4578	4497	81	1580	1576	4	5246	4749	497
		R	1074	1047	27	284	283	1	2421	2255	166
		U	3504	3450	54	1296	1293	3	2825	2494	331
101000	Kalpi M.B.		2985	2940	45	1209	1206	3	2369	2081	288
106000	Kadaura T.A.		519	510	9	87	87	--	456	413	43

APPENDIX - II

DISTRICT PRIMARY CENSUS ABSTRACT TAHSIL WISE

सीमांतिक काम करने वाले			काम न करने वाले			योग/ ग्रामीण/ नगरीय	जिला/तहसील/ नगर समूह/ नगर/ कस्बा का नाम	लोकेशन कोड नं०
Marginal Workers			Non-workers			Total/ Rural/ Urban	Name of District/ Tahsil/ UA/ City/ Town	Location Code Number
व्य० P	पु० M	स्त्री० F	व्य० P	पु० M	स्त्री० F			
55	56	57	58	59	60	3	2	1
48475	2034	46441	809441	337860	471581	T	Jalaun District	
47402	1896	45506	611062	258141	352921	R		
1073	138	935	198379	79719	118660	U		
10502	549	9953	288959	117643	171316	T	Jalaun	10
10150	495	9655	242664	99334	143330	R		
352	54	298	46295	18309	27986	U		
116	21	95	28077	11030	17047		Jalaun M.B.	102000
53	1	52	6454	2625	3829		Rampura T,A	103000
140	31	109	6363	2566	3797		Madhogarh T.A.	104000
43	1	42	5401	2088	3313		Umri T.A.	105000
14075	440	13635	176236	73282	102954	T	Konch	20
13746	420	13326	138400	58393	80007	R		
329	20	309	37836	14889	22947	U		
216	13	203	33663	13193	20470		Konch M.B.	100000
113	7	106	4173	1696	2477		Nadigaon T.A.	108000
8292	283	8009	172734	72136	100598	T	Orai	30
8071	257	7814	94276	39788	54488	R		
221	26	195	78458	32348	46110	U		
35	3	32	4516	1856	2660		Kotra T.A.	107000
186	23	163	73942	30492	43450		Orai M.B.	109000
15606	762	14844	171512	74799	96713	T	Kalpi	40
15435	724	14711	135722	60626	75096	R		
171	38	133	35790	14173	21617	U		
163	37	126	28374	11156	17218		Kalpi M.B.	101000
8	1	7	7416	3017	4399		Kadaura T.A.	106000

परिशिष्ट- III

अनुसूचित जाति का जिला प्राथमिक जनगणना सार

लोकेशन कोड नं०	जिला/सामुदायिक विकास खण्ड/ नगर समूह/ शहर/ कस्बा का नाम	योग/ ग्रामीण/ नगरीय	अनुसूचित जातियों के सदस्यों के परिवारों की संख्या	कुल अनसूचित जाति की जनसंख्या			0-6 आयु समूह में कुल अनुसूचित जाति की जनसंख्या		
Location Code Number	Name of District/ CD Block/ UA /City / Town	Total/ Rural/ Urban	No. of households with S.C. members	Total Scheduled Caste Population			Total Scheduled Caste Population in the age-group (0 - 6)		
				व्य० P	पु० M	स्त्री० F	व्य० P	पु० M	स्त्री० F
1	2	3	4	5	6	7	8	9	10
38	Jalaun District	T	57185	333472	184381	149091	69926	36932	32994
		R	47747	274178	151923	122255	57958	30680	27278
		U	9438	59294	32458	26836	11968	6252	5716
10	Rampura Dev. Block	T	3712	20642	11440	9202	4192	2238	1954
		R	3712	20642	11440	9202	4192	2238	1954
		U	--	--	--	--	--	--	--
20	Kuthaund Dev. Block	T	4513	25571	14218	11353	5655	3015	2640
		R	4513	25571	14218	11353	5655	3015	2640
		U	--	--	--	--	--	--	--
30	Madhoganj Dev. Block	T	4731	27163	15097	12066	5787	3089	2698
		R	4731	27163	15097	12066	5787	3089	2698
		U	--	--	--	--	--	--	--
40	Jalaun Dev. Block	T	5364	31545	17465	14080	6762	3554	3208
		R	5364	31545	17465	14080	6762	3554	3208
		U	--	--	--	--	--	--	--
50	Nadigaon Dev. Block	T	6164	35027	19392	15635	6968	3648	3320
		R	6164	35027	19392	15635	6968	3648	3320
		U	--	--	--	--	--	--	--
60	Konch Dev. Block	T	5464	29730	16358	13372	6089	3175	2914
		R	5464	29730	16358	13372	6089	3175	2914
	,	U	--	--	--	--	--	--	--
70	Dakor Dev. Block	T	7497	43430	24144	19286	9032	4789	4243
		R	7497	43430	24144	19286	9032	4789	4243
		U	--	--	--	--	--	--	--
80	Maheva Dev. Block	T	3350	19666	10915	8751	4394	2368	2026
		R	3350	19666	10915	8751	4394	2368	2026
		U	--	--	--	--	--	--	--
90	Kadaura Dev. Block	T	6952	41404	22894	18510	9079	4804	4275
		R	6952	41404	22894	18510	9079	4804	4275
		U	--	--	--	--	--	--	--
	Total Urban :		9438	59294	32458	26836	11968	6252	5716
	Konch M.B.		1233	8107	4363	3744	1665	836	829
	Kalpi M.B.		1002	6637	3634	3003	1472	774	698
	Jalaun M.B.		1192	7737	4148	3589	1429	778	651
	Rampura T,A		422	2314	1284	1030	474	243	231
	Madhogarh T.A.		474	2647	1434	1213	564	283	281
	Umri T.A.		229	1294	710	584	265	143	122
	Kadaura T.A.		424	2497	1362	1135	569	317	252
	Kotra T.A.		249	1532	857	675	335	184	151
	Nadigaon T.A.		285	1226	700	526	243	119	124
	Orai M.B.		3928	25303	13966	11337	4952	2575	2377

APPENDIX - III

DISTRICT PRIMARY CENSUS ABSTRACT FOR SCHEDULED CASTES

साक्षर			मुख्य काम करने वालों की औद्योगिक श्रेणी Industrial Category of Main Workers						योग/ ग्रामीण/ नगरीय	जिला/सामुदायिक विकास खण्ड/ नगर समूह/ शहर/ कस्बा का नाम	लोकेशन कोड नं०
			कुल मुख्य काम करने वाले			काश्तकार					
Literates			Total Main Workers (I-IX)			Cultivators (I)			Total/ Rural/ Urban	Name of District/ CD Block/ UA /City / Town	Location Code Number
व्य० P	पु० M	स्त्री० F	व्य० P	पु० M	स्त्री० F	व्य० P	पु० M	स्त्री० F			
11	12	13	14	15	16	17	18	19	3	2	1
104202	83914	20288	103617	89927	13690	39075	35879	3196	T	Jalaun District	38
80536	66842	13694	87454	75109	12345	37561	34436	3125	R		
23666	17072	6594	16163	14818	1345	1514	1443	71	U		
5444	4657	787	6134	5484	650	3424	3257	167	T	Rampura Dev. Block	10
5444	4657	787	6134	5484	650	3424	3257	167	R		
--	--	--	--	--	--	--	--	--	U		
7199	5949	1250	8090	6771	1319	3204	3003	201	T	Kuthaund Dev. Block	20
7199	5949	1250	8090	6771	1319	3204	3003	201	R		
--	--	--	--	--	--	--	--	--	U		
8134	6847	1287	8180	7144	1036	3299	3158	141	T	Madhoganj Dev.	30
8134	6847	1287	8180	7144	1036	3299	3158	141	R		
--	--	--	--	--	--	--	--	--	U		
10452	8539	1913	9461	8520	941	3773	3579	194	T	Jalaun Dev. Block	40
10452	8539	1913	9461	8520	941	3773	3579	194	R		
--	--	--	--	--	--	--	--	--	U		
11182	9414	1768	10985	9957	1028	5474	5212	262	T	Nadigaon Dev. Block	50
11182	9414	1768	10985	9957	1028	5474	5212	262	R		
--	--	--	--	--	--	--	--	--	U		
10544	8376	2168	9577	8280	1297	3579	3174	405	T	Konch Dev. Block	60
10544	8376	2168	9577	8280	1297	3579	3174	405	R		
--	--	--	--	--	--	--	--	--	U		
13660	11162	2498	14160	12218	1942	5700	5197	503	T	Dakor Dev. Block	70
13660	11162	2498	14160	12218	1942	5700	5197	503	R		
--	--	--	--	--	--	--	--	--	U		
4492	3964	528	6896	5430	1466	3548	2957	591	T	Maheva Dev. Block	80
4492	3964	528	6896	5430	1466	3548	2957	591	R		
--	--	--	--	--	--	--	--	--	U		
9429	7934	1495	13971	11305	2666	5560	4899	661	T	Kadaura Dev. Block	90
9429	7934	1495	13971	11305	2666	5560	4899	661	R		
--	--	--	--	--	--	--	--	--	U		
23666	17072	6594	16163	14818	1345	1514	1443	71		Total Urban :	
2969	2255	714	2191	2022	169	111	111	--		Konch M.B.	
2266	1655	611	1747	1631	116	40	39	1		Kalpi M.B.	
3126	2207	919	2184	2022	162	385	378	7		Jalaun M.B.	
627	512	115	681	616	65	146	137	9		Rampura T,A	
714	590	124	716	674	42	74	74	--		Madhogarh T.A.	
332	283	49	378	356	22	67	65	2		Umri T.A.	
911	675	236	676	614	62	99	97	2		Kadaura T.A.	
432	381	51	626	451	175	129	100	29		Kotra T.A.	
386	315	71	399	355	44	92	88	4		Nadigaon T.A.	
11903	8199	3704	6565	6077	488	371	354	17		Orai M.B.	

परिशिष्ट- III

अनुसूचित जाति का जिला प्राथमिक जनगणना सार

लोकेशन कोड नं० Location Code Number	जिला/सामुदायिक विकास खण्ड/ नगर समूह/ शहर/ करबा का नाम Name of District/ CD Block/ UA /City / Town	योग/ ग्रामीण/ नगरीय Total/ Rural/ Urban	मुख्य काम करने वालों Industrial Category								
			खेतिहर मजदूर Agricultural Labourers			पशुपालन, जंगलात में काम करना, मछली पकड़ना, शिकार और बागान, फलोद्यान और संबन्धित कार्यकलाप Livestock, Forestry, Fishing, Hunting and Plantation, Orchards & Allied activities			खनन और उत्खनन Mining and Quarrying		
			(II)			(III)			(IV)		
			व्य० P	पु० M	स्त्री० F	व्य० P	पु० M	स्त्री० F	व्य० P	पु० M	स्त्री० F
1	2	3	20	21	22	23	24	25	26	27	28
38	Jalaun District	T	46476	37321	9155	920	861	59	34	33	1
		R	43150	34413	8737	686	643	43	27	26	1
		U	3326	2908	418	234	218	16	7	7	--
10	Rampura Dev. Block	T	2324	1868	456	34	27	7	16	16	--
		R	2324	1868	456	34	27	7	16	16	--
		U	--	--	--	--	--	--	--	--	--
20	Kuthaund Dev. Block	T	4170	3112	1058	96	90	6	--	--	--
		R	4170	3112	1058	96	90	6	--	--	--
		U	--	--	--	--	--	--	--	--	--
30	Madhoganj Dev.	T	4055	3235	820	138	130	8	--	--	--
		R	4055	3235	820	138	130	8	--	--	--
		U	--	--	--	--	--	--	--	--	--
40	Jalaun Dev. Block	T	4793	4088	705	88	83	5	5	4	1
		R	4793	4088	705	88	83	5	5	4	1
		U	--	--	--	--	--	--	--	--	--
50	Nadigaon Dev. Block	T	4685	4003	682	53	44	9	--	--	--
		R	4685	4003	682	53	44	9	--	--	--
		U	--	--	--	--	--	--	--	--	--
60	Konch Dev. Block	T	5322	4464	858	68	66	2	--	--	--
		R	5322	4464	858	68	66	2	--	--	--
		U	--	--	--	--	--	--	--	--	--
70	Dakor Dev. Block	T	7253	5896	1357	94	92	2	1	1	--
		R	7253	5896	1357	94	92	2	1	1	--
		U	--	--	--	--	--	--	--	--	--
80	Maheva Dev. Block	T	2959	2105	854	52	49	3	4	4	--
		R	2959	2105	854	52	49	3	4	4	--
		U	--	--	--	--	--	--	--	--	--
90	Kadaura Dev. Block	T	7589	5642	1947	63	62	1	1	1	--
		R	7589	5642	1947	63	62	1	1	1	--
		U	--	--	--	--	--	--	--	--	--
	Total Urban :		3326	2908	418	234	218	16	7	7	--
	Konch M.B.		182	174	8	24	21	3	2	2	--
	Kalpi M.B.		38	38	--	22	19	3	--	--	--
	Jalaun M.B.		359	321	38	20	20	--	1	1	--
	Rampura T,A		264	226	38	17	16	1	--	--	--
	Madhogarh T.A.		361	335	26	22	22	--	--	--	--
	Umri T.A.		266	247	19	8	8	--	--	--	--
	Kadaura T.A.		329	292	37	4	4	--	--	--	--
	Kotra T.A.		378	244	134	4	4	--	--	--	--
	Nadigaon T.A.		210	187	23	11	10	1	--	--	--
	Orai M.B.		939	844	95	102	94	8	4	4	--

APPENDIX - III

DISTRICT PRIMARY CENSUS ABSTRACT FOR SCHEDULED CASTES

की औद्योगिक श्रेणी of Main Workers									योग/ ग्रामीण/ नगरीय	जिला/सामुदायिक विकास खण्ड/ नगर समूह/ शहर/ कस्बा का नाम	लोकेशन कोड नं०
पारिवारिक उद्योग में विनिर्माण संसाधन, सर्विसिंग और मरम्मत कार्य V(अ)			पारिवारिक उद्योग से भिन्न विनिर्माण, संसाधन, सर्विसिंग और मरम्मत V(ब)			निर्माण					
Manufacturing, Processing, Servicing and Repairs in Household Industry V(a)			Manufacturing, Processing, Servicing and Repairs in other than Household Industry V(b)			Construction (VI)			Total/ Rural/ Urban	Name of District/ CD Block/ UA /City / Town	Location Code Number
व्य० P	पु० M	स्त्री० F	व्य० P	पु० M	स्त्री० F	व्य० P	पु० M	स्त्री० F			
29	30	31	32	33	34	35	36	37	3	2	1
1114	911	203	1866	1686	180	2106	2041	65	T	Jalaun District	38
670	552	118	671	628	43	781	768	13	R		
444	359	85	1195	1058	137	1325	1273	52	U		
15	15	--	44	41	3	30	30	--	T	Rampura Dev. Block	10
15	15	--	44	41	3	30	30	--	R		
--	--	--	--	--	--	--	--	--	U		
88	74	14	55	55	--	48	47	1	T	Kuthaund Dev. Block	20
88	74	14	55	55	--	48	47	1	R		
--	--	--	--	--	--	--	--	--	U		
66	53	13	82	68	14	134	133	1	T	Madhoganj Dev.	30
66	53	13	82	68	14	134	133	1	R		
--	--	--	--	--	--	--	--	--	U		
57	49	8	102	96	6	152	147	5	T	Jalaun Dev. Block	40
57	49	8	102	96	6	152	147	5	R		
--	--	--	--	--	--	--	--	--	U		
186	137	49	64	62	2	53	53	--	T	Nadigaon Dev. Block	50
186	137	49	64	62	2	53	53	--	R		
--	--	--	--	--	--	--	--	--	U		
61	54	7	44	43	1	70	68	2	T	Konch Dev. Block	60
61	54	7	44	43	1	70	68	2	R		
--	--	--	--	--	--	--	--	--	U		
61	54	7	163	148	15	155	153	2	T	Dakor Dev. Block	70
61	54	7	163	148	15	155	153	2	R		
--	--	--	--	--	--	--	--	--	U		
27	25	2	31	31	--	41	41	--	T	Maheva Dev. Block	80
27	25	2	31	31	--	41	41	--	R		
--	--	--	--	--	--	--	--	--	U		
109	91	18	86	84	2	98	96	2	T	Kadaura Dev. Block	90
109	91	18	86	84	2	98	96	2	R		
--	--	--	--	--	--	--	--	--	U		
444	359	85	1195	1058	137	1325	1273	52		Total Urban :	
161	134	27	181	148	33	207	195	12		Konch M.B.	
58	48	10	301	293	8	115	110	5		Kalpi M.B.	
43	36	7	142	134	8	195	191	4		Jalaun M.B.	
23	23	--	29	29	--	50	41	9		Rampura T,A	
24	23	1	18	18	--	11	11	--		Madhogarh T.A.	
1	1	--	1	1	--	1	1	--		Umri T.A.	
4	4	--	39	38	1	25	22	3		Kadaura T.A.	
12	10	2	9	9	--	2	2	--		Kotra T.A.	
6	6	--	3	3	--	15	15	--		Nadigaon T.A.	
112	74	38	472	385	87	704	685	19		Orai M.B.	

परिशिष्ट- III

अनुसूचित जाति का जिला प्राथमिक जनगणना सार

लोकेशन कोड नं०	जिला/सामुदायिक विकास खण्ड/ नगर समूह/ शहर/ कस्बा का नाम	योग/ ग्रामीण/ नगरीय	मुख्य काम करने वालों की औद्योगिक श्रेणी Industrial Category of Main Workers								
			व्यापार और वाणिज्य			परिवहन, संग्रहण और संचार			अन्य सेवायें		
Location Code Number	Name of District/ CD Block/ UA /City / Town	Total/ Rural/ Urban	Trade and Commerce (VII)			Transport , Storage & Communication (VIII)			Other Services (IX)		
			व्य० P	पु० M	स्त्री० F	व्य० P	पु० M	स्त्री० F	व्य० P	पु० M	स्त्री० F
1	2	3	38	39	40	41	42	43	44	45	46
38	Jalaun District	T	2808	2720	88	1692	1676	16	7526	6799	727
		R	884	865	19	366	366	--	2658	2412	246
		U	1924	1855	69	1326	1310	16	4868	4387	481
10	Rampura Dev. Block	T	54	54	--	12	12	--	181	164	17
		R	54	54	--	12	12	--	181	164	17
		U	--	--	--	--	--	--	--	--	--
20	Kuthaund Dev. Block	T	90	90	--	40	40	--	299	260	39
		R	90	90	--	40	40	--	299	260	39
		U	--	--	--	--	--	--	--	--	--
30	Madhoganj Dev.	T	93	90	3	18	18	--	295	259	36
		R	93	90	3	18	18	--	295	259	36
		U	--	--	--	--	--	--	--	--	--
40	Jalaun Dev. Block	T	98	97	1	36	36	--	357	341	16
		R	98	97	1	36	36	--	357	341	16
		U	--	--	--	--	--	--	--	--	--
50	Nadigaon Dev. Block	T	95	94	1	29	29	--	346	323	23
		R	95	94	1	29	29	--	346	323	23
		U	--	--	--	--	--	--	--	--	--
60	Konch Dev. Block	T	93	92	1	77	77	--	263	242	21
		R	93	92	1	77	77	--	263	242	21
		U	--	--	--	--	--	--	--	--	--
70	Dakor Dev. Block	T	194	187	7	101	101	--	438	389	49
		R	194	187	7	101	101	--	438	389	49
		U	--	--	--	--	--	--	--	--	--
80	Maheva Dev. Block	T	52	52	--	10	10	--	172	156	16
		R	52	52	--	10	10	--	172	156	16
		U	--	--	--	--	--	--	--	--	--
90	Kadaura Dev. Block	T	115	109	6	43	43	--	307	278	29
		R	115	109	6	43	43	--	307	278	29
		U	--	--	--	--	--	--	--	--	--
	Total Urban :		1924	1855	69	1326	1310	16	4868	4387	481
	Konch M.B.		268	259	9	271	268	3	784	710	74
	Kalpi M.B.		334	320	14	288	288	--	551	476	75
	Jalaun M.B.		295	287	8	79	73	6	665	581	84
	Rampura T,A		46	45	1	2	2	--	104	97	7
	Madhogarh T.A.		50	48	2	14	14	--	142	129	13
	Umri T.A.		6	6	--	--	--	--	28	27	1
	Kadaura T.A.		48	48	--	19	19	--	109	90	19
	Kotra T.A.		12	11	1	--	--	--	80	71	9
	Nadigaon T.A.		9	9	--	2	2	--	51	35	16
	Orai M.B.		856	822	34	651	644	7	2354	2171	183

APPENDIX - III

DISTRICT PRIMARY CENSUS ABSTRACT FOR SCHEDULED CASTES

सीमांतिक काम करने वाले			काम न करने वाले			योग/ ग्रामीण/ नगरीय	जिला/सामुदायिक विकास खण्ड/ नगर समूह/ शहर/ कस्बा का नाम	लोकेशन कोड नं०
Marginal Workers			Non-workers			Total/ Rural/ Urban	Name of District/ CD Block/ UA /City / Town	Location Code Number
व्य० P	पु० M	स्त्री० F	व्य० P	पु० M	स्त्री० F			
47	48	49	50	51	52	3	2	1
15148	630	14518	214707	93824	120883	T	Jalaun District	38
14711	597	14114	172013	76217	95796	R		
437	33	404	42694	17607	25087	U		
367	12	355	14141	5944	8197	T	Rampura Dev. Block	10
367	12	355	14141	5944	8197	R		
--	--	--	--	--	--	U		
856	17	839	16625	7430	9195	T	Kuthaund Dev. Block	20
856	17	839	16625	7430	9195	R		
--	--	--	--	--	--	U		
949	89	860	18034	7864	10170	T	Madhoganj Dev.	30
949	89	860	18034	7864	10170	R		
--	--	--	--	--	--	U		
1394	79	1315	20690	8866	11824	T	Jalaun Dev. Block	40
1394	79	1315	20690	8866	11824	R		
--	--	--	--	--	--	U		
2486	132	2354	21556	9303	12253	T	Nadigaon Dev. Block	50
2486	132	2354	21556	9303	12253	R		
--	--	--	--	--	--	U		
2330	31	2299	17823	8047	9776	T	Konch Dev. Block	60
2330	31	2299	17823	8047	9776	R		
--	--	--	--	--	--	U		
2481	59	2422	26789	11867	14922	T	Dakor Dev. Block	70
2481	59	2422	26789	11867	14922	R		
--	--	--	--	--	--	U		
1364	59	1305	11406	5426	5980	T	Maheva Dev. Block	80
1364	59	1305	11406	5426	5980	R		
--	--	--	--	--	--	U		
2484	119	2365	24949	11470	13479	T	Kadaura Dev. Block	90
2484	119	2365	24949	11470	13479	R		
--	--	--	--	--	--	U		
437	33	404	42694	17607	25087		Total Urban :	
112	3	109	5804	2338	3466		Konch M.B.	
24	5	19	4866	1998	2868		Kalpi M.B.	
47	9	38	5506	2117	3389		Jalaun M.B.	
35	--	35	1598	668	930		Rampura T,A	
35	4	31	1896	756	1140		Madhogarh T.A.	
12	--	12	904	354	550		Umri T.A.	
--	--	--	1821	748	1073		Kadaura T.A.	
10	--	10	896	406	490		Kotra T.A.	
47	1	46	780	344	436		Nadigaon T.A.	
115	11	104	18623	7878	10745		Orai M.B.	

परिशिष्ट- IV

अनुसूचित जनजाति का जिला प्राथमिक जनगणना सार

लोकेशन कोड नं०	जिला/सामुदायिक विकास खण्ड/ नगर समूह/ शहर/ कस्बा का नाम	योग/ ग्रामीण/ नगरीय	अनुसूचित जनजातियों के सदस्यों के परिवारों की संख्या	कुल अनुसूचित जनजाति की जनसंख्या			0-6 आयु समूह में कुल अनुसूचित जनजाति की जनसंख्या		
Location Code Number	Name of District/ CD Block/ UA/City / Town	Total/ Rural/ Urban	No. of Households with S.T. members	Total Scheduled Tribe Population			Total Scheduled Tribe Population in the age-group (0 - 6)		
				व्य० P	पु० M	स्त्री० F	व्य० P	पु० M	स्त्री० F
1	2	3	4	5	6	7	8	9	10
38	Jalaun District	T	--	--	--	--	--	--	--
		R	--	--	--	--	--	--	--
		U	--	--	--	--	--	--	--
10	Rampura Dev. Block	T	--	--	--	--	--	--	--
		R	--	--	--	--	--	--	--
		U	--	--	--	--	--	--	--
20	Kuthaund Dev. Block	T	--	--	--	--	--	--	--
		R	--	--	--	--	--	--	--
		U	--	--	--	--	--	--	--
30	Madhoganj Dev. Block	T	--	--	--	--	--	--	--
		R	--	--	--	--	--	--	--
		U	--	--	--	--	--	--	--
40	Jalaun Dev. Block	T	--	--	--	--	--	--	--
		R	--	--	--	--	--	--	--
		U	--	--	--	--	--	--	--
50	Nadigaon Dev. Block	T	--	--	--	--	--	--	--
		R	--	--	--	--	--	--	--
		U	--	--	--	--	--	--	--
60	Konch Dev. Block	T	--	--	--	--	--	--	--
		R	--	--	--	--	--	--	--
		U	--	--	--	--	--	--	--
70	Dakor Dev. Block	T	--	--	--	--	--	--	--
		R	--	--	--	--	--	--	--
		U	--	--	--	--	--	--	--
80	Maheva Dev. Block	T	--	--	--	--	--	--	--
		R	--	--	--	--	--	--	--
		U	--	--	--	--	--	--	--

APPENDIX - IV

DISTRICT PRIMARY CENSUS ABSTRACT FOR SCHEDULED TRIBES

साक्षर			मुख्य काम करने वालों की औद्योगिक श्रेणी Industrial Category of Main Workers						योग/ ग्रामीण/ नगरीय	जिला/सामुदायिक विकास खण्ड/ नगर समूह/ शहर/ कस्बा का नाम	लोकेशन कोड नं०
			कुल मुख्य काम करने वाले			काश्तकार					
Literates			Total Main Workers (I-IX)			Cultivators (I)			Total/ Rural/ Urban	Name of District/ CD Block/ UA/City / Town	Location Code Number
व्य० P	पु० M	स्त्री० F	व्य० P	पु० M	स्त्री० F	व्य० P	पु० M	स्त्री० F			
11	12	13	14	15	16	17	18	19	3	2	1
--	--	--	--	--	--	--	--	--	T	Jalaun District	38
--	--	--	--	--	--	--	--	--	R		
--	--	--	--	--	--	--	--	--	U		
--	--	--	--	--	--	--	--	--	T	Rampura Dev. Block	10
--	--	--	--	--	--	--	--	--	R		
--	--	--	--	--	--	--	--	--	U		
--	--	--	--	--	--	--	--	--	T	Kuthaund Dev. Block	20
--	--	--	--	--	--	--	--	--	R		
--	--	--	--	--	--	--	--	--	U		
--	--	--	--	--	--	--	--	--	T	Madhoganj Dev. Block	30
--	--	--	--	--	--	--	--	--	R		
--	--	--	--	--	--	--	--	--	U		
--	--	--	--	--	--	--	--	--	T	Jalaun Dev. Block	40
--	--	--	--	--	--	--	--	--	R		
--	--	--	--	--	--	--	--	--	U		
--	--	--	--	--	--	--	--	--	T	Nadigaon Dev. Block	50
--	--	--	--	--	--	--	--	--	R		
--	--	--	--	--	--	--	--	--	U		
--	--	--	--	--	--	--	--	--	T	Konch Dev. Block	60
--	--	--	--	--	--	--	--	--	R		
--	--	--	--	--	--	--	--	--	U		
--	--	--	--	--	--	--	--	--	T	Dakor Dev. Block	70
--	--	--	--	--	--	--	--	--	R		
--	--	--	--	--	--	--	--	--	U		
--	--	--	--	--	--	--	--	--	T	Maheva Dev. Block	80
--	--	--	--	--	--	--	--	--	R		
--	--	--	--	--	--	--	--	--	U		

परिशिष्ट- IV

अनुसूचित जनजाति का जिला प्राथमिक जनगणना सार

लोकेशन कोड नं०	जिला/सामुदायिक विकास खण्ड/ नगर समूह/ शहर/ कस्बा का नाम	योग/ ग्रामीण/ नगरीय	मुख्य काम करने वालों Industrial Category								
			खेतिहर मजदूर			पशुपालन, जंगलात में काम करना, मछली पकड़ना, शिकार और बागान, फलोद्यान और संबन्धित कार्यकलाप			खनन और उत्खनन		
Location Code Number	Name of District/ CD Block/ UA/City / Town	Total/ Rural/ Urban	Agricultural Labourers			Livestock, Forestry, Fishing, Hunting and Plantation, Orchards & Allied activities			Mining and Quarrying		
			(II)			(III)			(IV)		
			व्य० P	पु० M	स्त्री० F	व्य० P	पु० M	स्त्री० F	व्य० P	पु० M	स्त्री० F
1	2	3	20	21	22	23	24	25	26	27	28
38	Jalaun District	T	--	--	--	--	--	--	--	--	--
		R	--	--	--	--	--	--	--	--	--
		U	--	--	--	--	--	--	--	--	--
10	Rampura Dev. Block	T	--	--	--	--	--	--	--	--	--
		R	--	--	--	--	--	--	--	--	--
		U	--	--	--	--	--	--	--	--	--
20	Kuthaund Dev. Block	T	--	--	--	--	--	--	--	--	--
		R	--	--	--	--	--	--	--	--	--
		U	--	--	--	--	--	--	--	--	--
30	Madhoganj Dev. Block	T	--	--	--	--	--	--	--	--	--
		R	--	--	--	--	--	--	--	--	--
		U	--	--	--	--	--	--	--	--	--
40	Jalaun Dev. Block	T	--	--	--	--	--	--	--	--	--
		R	--	--	--	--	--	--	--	--	--
		U	--	--	--	--	--	--	--	--	--
50	Nadigaon Dev. Block	T	--	--	--	--	--	--	--	--	--
		R	--	--	--	--	--	--	--	--	--
		U	--	--	--	--	--	--	--	--	--
60	Konch Dev. Block	T	--	--	--	--	--	--	--	--	--
		R	--	--	--	--	--	--	--	--	--
		U	--	--	--	--	--	--	--	--	--
70	Dakor Dev. Block	T	--	--	--	--	--	--	--	--	--
		R	--	--	--	--	--	--	--	--	--
		U	--	--	--	--	--	--	--	--	--
80	Maheva Dev. Block	T	--	--	--	--	--	--	--	--	--
		R	--	--	--	--	--	--	--	--	--
		U	--	--	--	--	--	--	--	--	--

APPENDIX - IV

DISTRICT PRIMARY CENSUS ABSTRACT FOR SCHEDULED TRIBES

की औद्योगिक श्रेणी of Main Workers									योग/ ग्रामीण/ नगरीय	जिला/सामुदायिक विकास खण्ड/ नगर समूह/ शहर/ कस्बा का नाम	लोकेशन कोड नं०
पारिवारिक उद्योग में विनिर्माण संसाधन, सर्विसिंग और मरम्मत कार्य V(अ)			पारिवारिक उद्योग से भिन्न विनिर्माण, संसाधन, सर्विसिंग और मरम्मत V(ब)			निर्माण					
Manufacturing, Processing,Servicing and Repairs in Household Industry V(a)			Manufacturing, Processing, Servicing and Repairs in other than Household Industry V(b)			Construction (VI)			Total/ Rural/ Urban	Name of District/ CD Block/ UA/City / Town	Location Code Number
व्य० P	पु० M	स्त्री० F	व्य० P	पु० M	स्त्री० F	व्य० P	पु० M	स्त्री० F			
29	30	31	32	33	34	35	36	37	3	2	1
--	--	--	--	--	--	--	--	--	T	Jalaun District	38
--	--	--	--	--	--	--	--	--	R		
--	--	--	--	--	--	--	--	--	U		
--	--	--	--	--	--	--	--	--	T	Rampura Dev. Block	10
--	--	--	--	--	--	--	--	--	R		
--	--	--	--	--	--	--	--	--	U		
--	--	--	--	--	--	--	--	--	T	Kuthaund Dev. Block	20
--	--	--	--	--	--	--	--	--	R		
--	--	--	--	--	--	--	--	--	U		
--	--	--	--	--	--	--	--	--	T	Madhoganj Dev. Block	30
--	--	--	--	--	--	--	--	--	R		
--	--	--	--	--	--	--	--	--	U		
--	--	--	--	--	--	--	--	--	T	Jalaun Dev. Block	40
--	--	--	--	--	--	--	--	--	R		
--	--	--	--	--	--	--	--	--	U		
--	--	--	--	--	--	--	--	--	T	Nadigaon Dev. Block	50
--	--	--	--	--	--	--	--	--	R		
--	--	--	--	--	--	--	--	--	U		
--	--	--	--	--	--	--	--	--	T	Konch Dev. Block	60
--	--	--	--	--	--	--	--	--	R		
--	--	--	--	--	--	--	--	--	U		
--	--	--	--	--	--	--	--	--	T	Dakor Dev. Block	70
--	--	--	--	--	--	--	--	--	R		
--	--	--	--	--	--	--	--	--	U		
--	--	--	--	--	--	--	--	--	T	Maheva Dev. Block	80
--	--	--	--	--	--	--	--	--	R		
--	--	--	--	--	--	--	--	--	U		

परिशिष्ट- IV

अनुसूचित जनजाति का जिला प्राथमिक जनगणना सार

लोकेशन कोड नं०	जिला/सामुदायिक विकास खण्ड/ नगर समूह/ शहर/ कस्बा का नाम	योग/ ग्रामीण/ नगरीय	मुख्य काम करने वालों की औद्योगिक श्रेणी Industrial Category of Main Workers								
			व्यापार और वाणिज्य			परिवहन, संग्रहण और संचार			अन्य सेवायें		
Location Code Number	Name of District/ CD Block/ UA/City / Town	Total/ Rural/ Urban	Trade and Commerce			Transport , Storage & Communication			Other Services		
			(VII)			(VIII)			(IX)		
			व्य० P	पु० M	स्त्री० F	व्य० P	पु० M	स्त्री० F	व्य० P	पु० M	स्त्री० F
1	2	3	38	39	40	41	42	43	44	45	46
38	Jalaun District	T	-	--	--	--	--	--	--	--	--
		R	-	--	--	--	--	--	--	--	--
		U	-	--	--	--	--	--	--	--	--
10	Rampura Dev. Block	T	-	--	--	--	--	--	--	--	--
		R	-	--	--	--	--	--	--	--	--
		U	-	--	--	--	--	--	--	--	--
20	Kuthaund Dev. Block	T	-	--	--	--	--	--	--	--	--
		R	-	--	--	--	--	--	--	--	--
		U	-	--	--	--	--	--	--	--	--
30	Madhoganj Dev. Block	T	-	--	--	--	--	--	--	--	--
		R	-	--	--	--	--	--	--	--	--
		U	-	--	--	--	--	--	--	--	--
40	Jalaun Dev. Block	T	-	--	--	--	--	--	--	--	--
		R	-	--	--	--	--	--	--	--	--
		U	-	--	--	--	--	--	--	--	--
50	Nadigaon Dev. Block	T	-	--	--	--	--	--	--	--	--
		R	-	--	--	--	--	--	--	--	--
		U	-	--	--	--	--	--	--	--	--
60	Konch Dev. Block	T	-	--	--	--	--	--	--	--	--
		R	-	--	--	--	--	--	--	--	--
		U	-	--	--	--	--	--	--	--	--
70	Dakor Dev. Block	T	-	--	--	--	--	--	--	--	--
		R	-	--	--	--	--	--	--	--	--
		U	-	--	--	--	--	--	--	--	--
80	Maheva Dev. Block	T	-	--	--	--	--	--	--	--	--
		R	-	--	--	--	--	--	--	--	--
		U	-	--	--	--	--	--	--	--	--

APPENDIX - IV

DISTRICT PRIMARY CENSUS ABSTRACT FOR SCHEDULED TRIBES

सीमांतिक काम करने वाले			काम न करने वाले			योग/ ग्रामीण/ नगरीय	जिला/सामुदायिक विकास खण्ड/ नगर समूह/ शहर/ कस्बा का नाम	लोकेशन कोड नं०
Marginal Workers			Non-workers			Total/ Rural/ Urban	Name of District/ CD Block/ UA/City / Town	Location Code Number
व्य० P	पु० M	स्त्री० F	व्य० P	पु० M	स्त्री० F			
47	48	49	50	51	52	3	2	1
--	--	--	--	--	--	T	Jalaun District	38
--	--	--	--	--	--	R		
--	--	--	--	--	--	U		
--	--	--	--	--	--	T	Rampura Dev. Block	10
--	--	--	--	--	--	R		
--	--	--	--	--	--	U		
--	--	--	--	--	--	T	Kuthaund Dev. Block	20
--	--	--	--	--	--	R		
--	--	--	--	--	--	U		
--	--	--	--	--	--	T	Madhoganj Dev. Block	30
--	--	--	--	--	--	R		
--	--	--	--	--	--	U		
--	--	--	--	--	--	T	Jalaun Dev. Block	40
--	--	--	--	--	--	R		
--	--	--	--	--	--	U		
--	--	--	--	--	--	T	Nadigaon Dev. Block	50
--	--	--	--	--	--	R		
--	--	--	--	--	--	U		
--	--	--	--	--	--	T	Konch Dev. Block	60
--	--	--	--	--	--	R		
--	--	--	--	--	--	U		
--	--	--	--	--	--	T	Dakor Dev. Block	70
--	--	--	--	--	--	R		
--	--	--	--	--	--	U		
--	--	--	--	--	--	T	Maheva Dev. Block	80
--	--	--	--	--	--	R		
--	--	--	--	--	--	U		

परिशिष्ट- IV

अनुसूचित जनजाति का जिला प्राथमिक जनगणना सार

लोकेशन कोड नं०	जिला/सामुदायिक विकास खण्ड/ नगर समूह/ शहर/ कस्बा का नाम	योग/ ग्रामीण/ नगरीय	अनुसूचित जनजातियों के सदस्यों के परिवारों की संख्या	कुल अनसूचित जनजाति की जनसंख्या			0-6 आयु समूह में कुल अनुसूचित जनजाति की जनसंख्या		
Location Code Number	Name of District/ CD Block/ UA/City / Town	Total/ Rural/ Urban	No. of Households with S.T. members	Total Scheduled Tribe Population			Total Scheduled Tribe Population in the age-group (0 - 6)		
				व्य० P	पु० M	स्त्री० F	व्य० P	पु० M	स्त्री० F
1	2	3	4	5	6	7	8	9	10
90	Kadaura Dev. Block	T	--	--	--	--	--	--	--
		R	--	--	--	--	--	--	--
		U	--	--	--	--	--	--	--
	Total Urban :		--	--	--	--	--	--	--
	Konch M.B.		--	--	--	--	--	--	--
	Kalpi M.B.		--	--	--	--	--	--	--
	Jalaun M.B.		--	--	--	--	--	--	--
	Rampura T,A		--	--	--	--	--	--	--
	Madhogarh T.A.		--	--	--	--	--	--	--
	Umri T.A.		--	--	--	--	--	--	--
	Kadaura T.A.		--	--	--	--	--	--	--
	Kotra T.A.		--	--	--	--	--	--	--
	Nadigaon T.A.		--	--	--	--	--	--	--
	Orai M.B.		--	--	--	--	--	--	--

APPENDIX - IV

DISTRICT PRIMARY CENSUS ABSTRACT FOR SCHEDULED TRIBES

साक्षर			मुख्य काम करने वालों की औद्योगिक श्रेणी Industrial Category of Main Workers						योग/ ग्रामीण/ नगरीय	जिला/सामुदायिक विकास खण्ड/ नगर समूह/ शहर/ कस्बा का नाम	लोकेशन कोड नं०
			कुल मुख्य काम करने वाले			काश्तकार					
Literates			Total Main Workers			Cultivators			Total/ Rural/ Urban	Name of District/ CD Block/ UA/City / Town	Location Code Number
			(I-IX)			(I)					
व्य० P	पु० M	स्त्री० F	व्य० P	पु० M	स्त्री० F	व्य० P	पु० M	स्त्री० F			
11	12	13	14	15	16	17	18	19	3	2	1
--	--	--	--	--	--	--	--	--	T	Kadaura Dev. Block	90
--	--	--	--	--	--	--	--	--	R		
--	--	--	--	--	--	--	--	--	U		
--	--	--	--	--	--	--	--	--		Total Urban :	Total
--	--	--	--	--	--	--	--	--		Konch M.B.	
--	--	--	--	--	--	--	--	--		Kalpi M.B.	
--	--	--	--	--	--	--	--	--		Jalaun M.B.	
--	--	--	--	--	--	--	--	--		Rampura T,A	
--	--	--	--	--	--	--	--	--		Madhogarh T.A.	
--	--	--	--	--	--	--	--	--		Umri T.A.	
--	--	--	--	--	--	--	--	--		Kadaura T.A.	
--	--	--	--	--	--	--	--	--		Kotra T.A.	
--	--	--	--	--	--	--	--	--		Nadigaon T.A.	
--	--	--	--	--	--	--	--	--		Orai M.B.	

परिशिष्ट- IV

अनुसूचित जनजाति का जिला प्राथमिक जनगणना सार

लोकेशन कोड नं०	जिला/सामुदायिक विकास खण्ड/ नगर समूह/ शहर/ कस्बा का नाम	योग/ ग्रामीण/ नगरीय	मुख्य काम करने वालों Industrial Category								
			खेतिहर मजदूर			पशुपालन, जंगलात में काम करना, मछली पकड़ना, शिकार और बागान, फलोद्यान और संबन्धित कार्यकलाप			खनन और उत्खनन		
Location Code Number	Name of District/ CD Block/ UA/City / Town	Total/ Rural/ Urban	Agricultural Labourers			Livestock, Forestry, Fishing, Hunting and Plantation, Orchards & Allied activities			Mining and Quarrying		
			(II)			(III)			(IV)		
			व्य० P	पु० M	स्त्री० F	व्य० P	पु० M	स्त्री० F	व्य० P	पु० M	स्त्री० F
1	2	3	20	21	22	23	24	25	26	27	28
90	Kadaura Dev. Block	T	--	--	--	--	--	--	--	--	--
		R	--	--	--	--	--	--	--	--	--
		U	--	--	--	--	--	--	--	--	--
Total	Total Urban :		--	--	--	--	--	--	--	--	--
	Konch M.B.		--	--	--	--	--	--	--	--	--
	Kalpi M.B.		--	--	--	--	--	--	--	--	--
	Jalaun M.B.		--	--	--	--	--	--	--	--	--
	Rampura T,A		--	--	--	--	--	--	--	--	--
	Madhogarh T.A.		--	--	--	--	--	--	--	--	--
	Umri T.A.		--	--	--	--	--	--	--	--	--
	Kadaura T.A.		--	--	--	--	--	--	--	--	--
	Kotra T.A.		--	--	--	--	--	--	--	--	--
	Nadigaon T.A.		--	--	--	--	--	--	--	--	--
	Orai M.B.		--	--	--	--	--	--	--	--	--

APPENDIX - IV

DISTRICT PRIMARY CENSUS ABSTRACT FOR SCHEDULED TRIBES

की औद्योगिक श्रेणी of Main Workers									योग/ ग्रामीण/ नगरीय	जिला/सामुदायिक विकास खण्ड/ नगर समूह/ शहर/ कस्बा का नाम	लोकेशन कोड नं०
पारिवारिक उद्योग में विनिर्माण संसाधन, सर्विसिंग और मरम्मत कार्य V(अ)			पारिवारिक उद्योग से भिन्न विर्निमाण, संसाधन, सर्विसिंग और मरम्मत V(ब)			निर्माण					
Manufacturing, Processing, Servicing and Repairs in Household Industry V(a)			Manufacturing, Processing, Servicing and Repairs in other than Household Industry V(b)			Construction (VI)			Total/ Rural/ Urban	Name of District/ CD Block/ UA/City / Town	Location Code Number
व्य० P	पु० M	स्त्री० F	व्य० P	पु० M	स्त्री० F	व्य० P	पु० M	स्त्री० F			
29	30	31	32	33	34	35	36	37	3	2	1
--	--	--	--	--	--	--	--	--	T	Kadaura Dev. Block	90
--	--	--	--	--	--	--	--	--	R		
--	--	--	--	--	--	--	--	--	U		
--	--	--	--	--	--	--	--	--		Total Urban :	Total
--	--	--	--	--	--	--	--	--		Konch M.B.	
--	--	--	--	--	--	--	--	--		Kalpi M.B.	
--	--	--	--	--	--	--	--	--		Jalaun M.B.	
--	--	--	--	--	--	--	--	--		Rampura T,A	
--	--	--	--	--	--	--	--	--		Madhogarh T.A.	
--	--	--	--	--	--	--	--	--		Umri T.A.	
--	--	--	--	--	--	--	--	--		Kadaura T.A.	
--	--	--	--	--	--	--	--	--		Kotra T.A.	
--	--	--	--	--	--	--	--	--		Nadigaon T.A.	
--	--	--	--	--	--	--	--	--		Orai M.B.	

परिशिष्ट- IV

अनुसूचित जनजाति का जिला प्राथमिक जनगणना सार

लोकेशन कोड नं०	जिला/सामुदायिक विकास खण्ड/ नगर समूह/ शहर/ कस्बा का नाम	योग/ ग्रामीण/ नगरीय	मुख्य काम करने वालों की औद्योगिक श्रेणी Industrial Category of Main Workers								
			व्यापार और वाणिज्य			परिवहन, संग्रहण और संचार			अन्य सेवायें		
Location Code Number	Name of District/ CD Block/ UA/City / Town	Total/ Rural/ Urban	Trade and Commerce			Transport , Storage & Communication			Other Services		
			(VII)			(VIII)			(IX)		
			व्य० P	पु० M	स्त्री० F	व्य० P	पु० M	स्त्री० F	व्य० P	पु० M	स्त्री० F
1	2	3	38	39	40	41	42	43	44	45	46
90	Kadaura Dev. Block	T	-	--	--	--	--	--	--	--	--
		R	-	--	--	--	--	--	--	--	--
		U	-	--	--	--	--	--	--	--	--
Total	Total Urban :		-	--	--	--	--	--	--	--	--
	Konch M.B.		-	--	--	--	--	--	--	--	--
	Kalpi M.B.		-	--	--	--	--	--	--	--	--
	Jalaun M.B.		-	--	--	--	--	--	--	--	--
	Rampura T,A		-	--	--	--	--	--	--	--	--
	Madhogarh T.A.		-	--	--	--	--	--	--	--	--
	Umri T.A.		-	--	--	--	--	--	--	--	--
	Kadaura T.A.		-	--	--	--	--	--	--	--	--
	Kotra T.A.		-	--	--	--	--	--	--	--	--
	Nadigaon T.A.		-	--	--	--	--	--	--	--	--
	Orai M.B.		-	--	--	--	--	--	--	--	--

APPENDIX - IV

DISTRICT PRIMARY CENSUS ABSTRACT FOR SCHEDULED TRIBES

सीमांतिक काम करने वाले			काम न करने वाले			योग/ ग्रामीण/ नगरीय	जिला/सामुदायिक विकास खण्ड/ नगर समूह/ शहर/ कस्बा का नाम	लोकेशन कोड नं०
Marginal Workers			Non-workers			Total/ Rural/ Urban	Name of District/ CD Block/ UA/City / Town	Location Code Number
व्य० P	पु० M	स्त्री० F	व्य० P	पु० M	स्त्री० F			
47	48	49	50	51	52	3	2	1
--	--	--	--	--	--	T	Kadaura Dev. Block	90
--	--	--	--	--	--	R		
--	--	--	--	--	--	U		
--	--	--	--	--	--		Total Urban :	Total
--	--	--	--	--	--		Konch M.B.	
--	--	--	--	--	--		Kalpi M.B.	
--	--	--	--	--	--		Jalaun M.B.	
--	--	--	--	--	--		Rampura T,A	
--	--	--	--	--	--		Madhogarh T.A.	
--	--	--	--	--	--		Umri T.A.	
--	--	--	--	--	--		Kadaura T.A.	
--	--	--	--	--	--		Kotra T.A.	
--	--	--	--	--	--		Nadigaon T.A.	
--	--	--	--	--	--		Orai M.B.	

परिशिष्ट - V

Appendix- V

अनुसूचित जातियों और अनुसूचित जनजतियों की सूची

List of Scheduled Castes and Scheduled Tribes

Scheduled Castes	अनुसूचित जाति		
1. Agariya	1. अगरिया	34. Gharami	34. घरमी
2. Badhik	2. बधिक	35. Ghasiya	35. घासिया
3. Badi	3. बादी	36. Gond	36. गोंड
4. Baheliya	4. बहेलिया	37. Gual	37. ग्वाल
5. Baiga	5. बैगा	38. Habura	38. हबूड़ा
6. Baiswar	6. बैसवार	39. Hari	39. हरी
7. Bajaniya	7. बजनिया	40. Hela	40. हेला
8. Bajgi	8. बाजगी	41. Kalabaz	41. कलाबाज
9 Balahar	9 बलाहार	42. Kanjar	42. कंजर
10. Balai	10. बलई	43. Kapariya	43. कपरिया
11. Balmiki	11. बाल्मीकी	44. Karwal	44. करवाल
12. Bangali	12. बंगाली	45. Khairaha	45. खैरहा
13. Banmanus	13. बनमानुस	46. Kharwar (excluding Benbasi)	46. खरवार (बनवासी को छोड़कर)
14. Bansphor	14. बांसफोर	47. Khatik	47. खटिक
15. Barwar	15. बरवार	48. Kharot	48. खरोट
16. Basor	16. बसोर	49. Kol	49. कोल
17. Bawariya	17. बावरिया	50. Kori	50. कोरी
18. Beldar	18. बेलदार	51. Korwa	51. कोरवा
19. Beriya	19. बेड़िया	52. Lalbegi	52. लालबेगी
20. Bhantu	20. भांतू	53. Majhwar	53. मझवार
21. Bhuiya	21. भुइया	54. Mazhabi	54. मंजहबी
22. Bhuyiar	22. भुइयार	55. Musahar	55. मुसहर
23. Boria	23. बौरिया	56. Nat	56. नट
24. Chamar, Dhusi, Jhusia, Jatava	24. चमार, धूसिया, झूसिया, जाटव	57. Pankha	57. पंखा
25. Chero	25. चेरो	58. Parahiya	58. परहिया
26. Dabgar	26. दबगर	59. Pasi, Tarmali	59. पासी, तरमाली
27. Dhangar	27. धनगर	60. Patari	60. पतरी
28. Dhanuk	28. धानुक	61. Rawat	61. रावत
29. Dharkar	29. धरकार	62. Saharya	62. सहरिया
30. Dhobi	30. धोबी	63. Sanaurhiya	63. सनौढ़िया
31. Dom	31. डोम	64. Sansiya	64. सांसिया
32. Domar	32. डोमर	65. Shilpkar	65. शिल्पकार
33. Dusadh	33. दुसाध	66. Turaiha	66. तुरैहा

Scheduled Tribes	अनुसूचित जनजाति
1. Bhotia	1. भोटिया
2. Buksa	2. बुक्सा
3. Jaunsari	3. जौनसारी
4. Raji	4. राजी
5. Tharu	5. थारू